

«Концепция пространственного развития  
муниципальных образований Ленинградской области»





# Фотографии существующего состояния территории

## Пешеходный экологический маршрут «Ладожские берега»



# Кадры трансформации по временам года



Лето



Осень



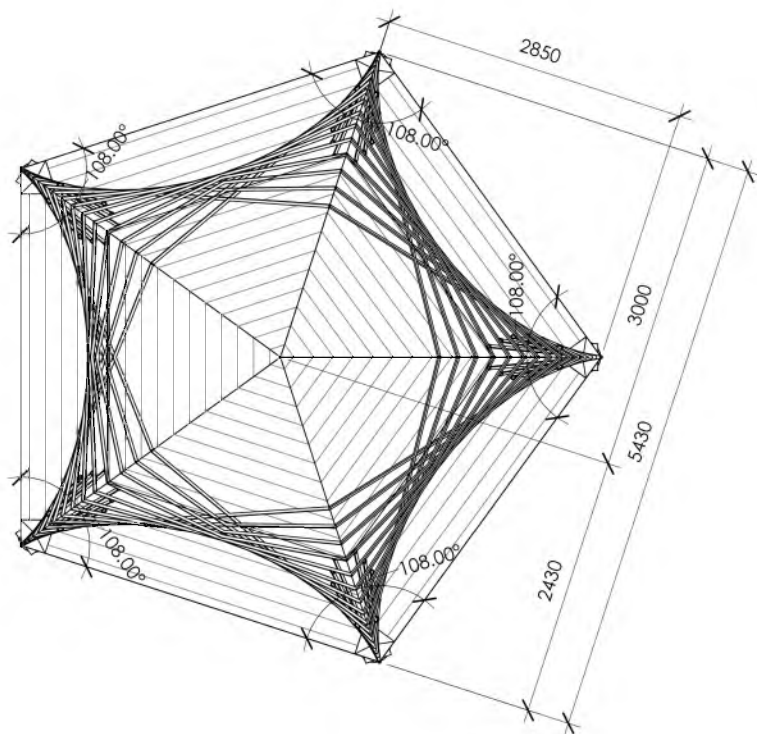
Зима



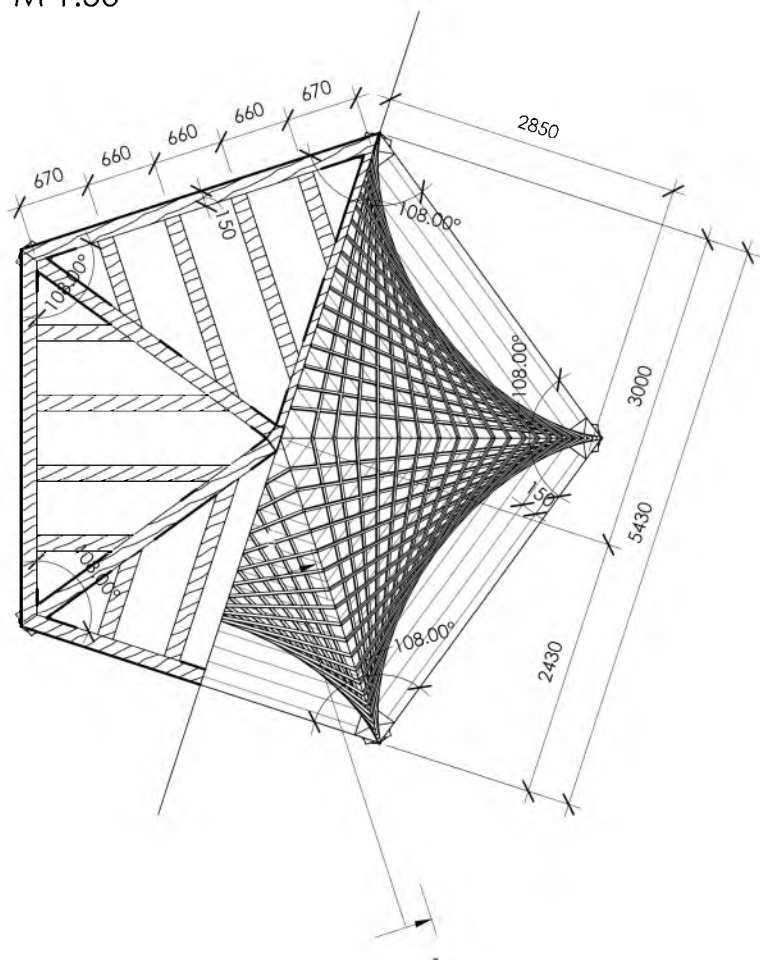
Весна

# Планы

План на отметке +0. 234  
М 1:50

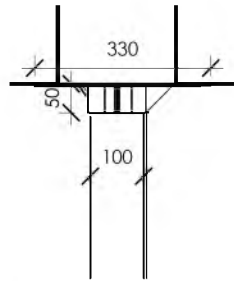


План на отметке +3.517  
М 1:50

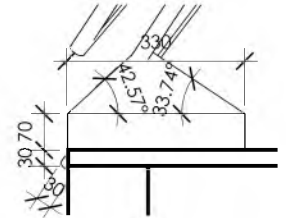


# Разрезы и узлы

Узел 1  
М:10

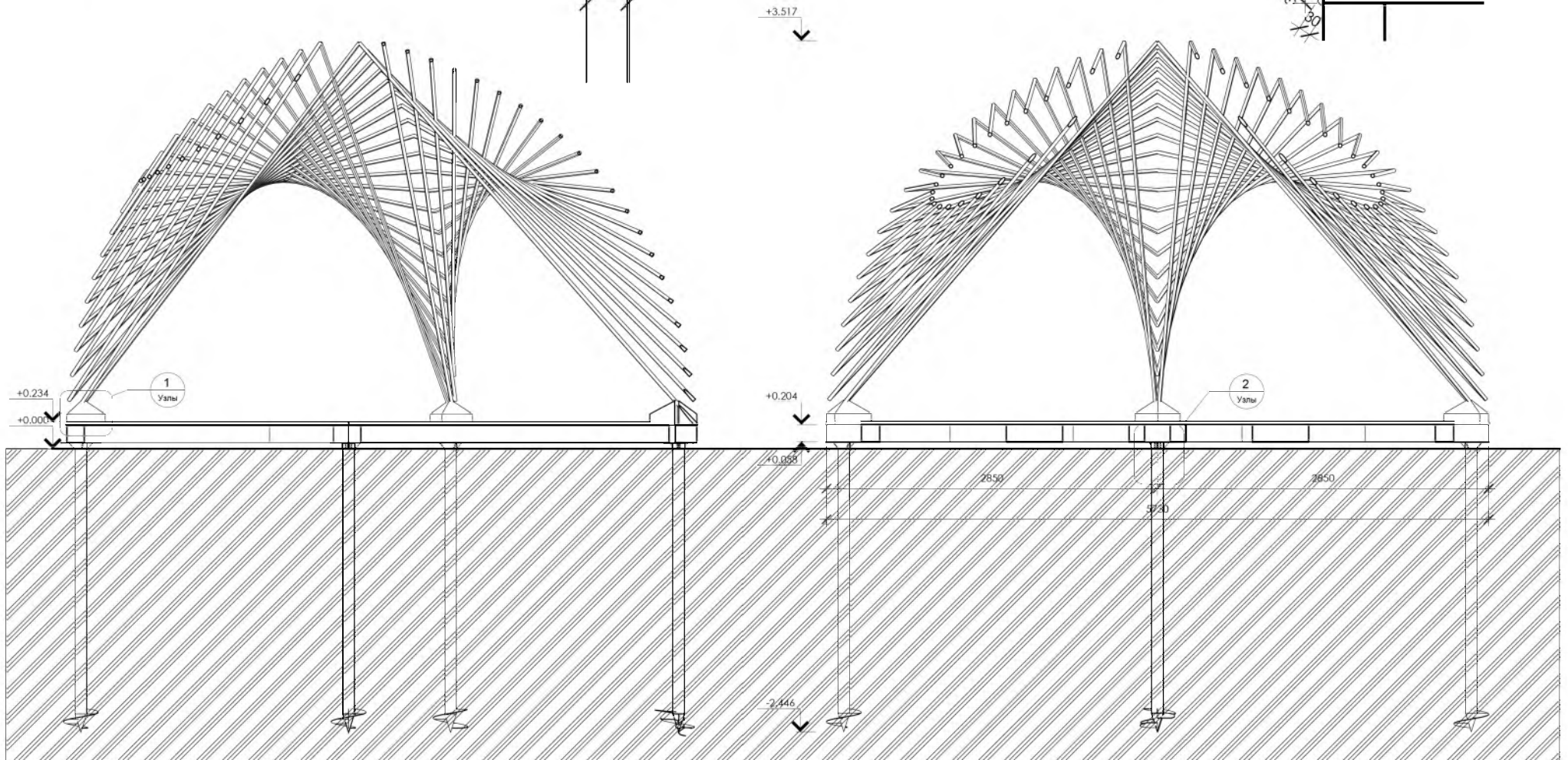


Узел 2  
М:10



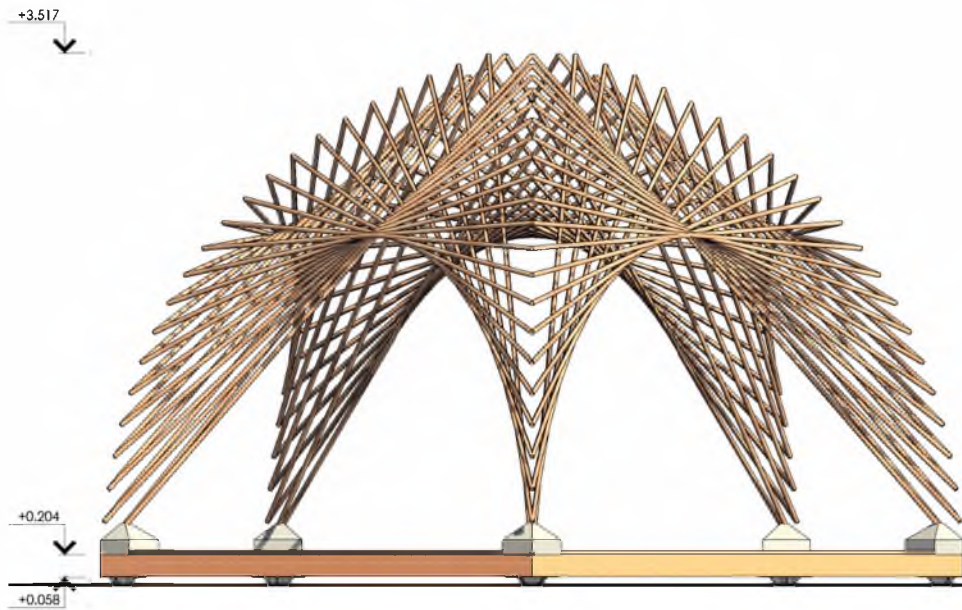
Разрез 1  
М:50

Разрез 2  
М:50




# Фасады

Восточный фасад  
М:50



Южный фасад  
М:50



# Схема последовательности сборки павильона М 1:50

