

№ 206005-2025-11203  
от 12.12.2025

## ПРАВИТЕЛЬСТВО ЛЕНИНГРАДСКОЙ ОБЛАСТИ

### РАСПОРЯЖЕНИЕ

от 12 декабря 2025 года № 773-р

**Об утверждении проекта планировки территории и проекта  
межевания территории в целях размещения линейного  
объекта регионального значения ВЛ 110 кВ "Белогорская-2"  
(по титулу: "Реконструкция участка ВЛ 110 кВ  
Белогорская-2 (ориентировочная протяженность 30,6 км)")**

В соответствии с пунктом 1 части 4 статьи 4 областного закона от 20 февраля 2018 года № 20-оз "Об отдельных вопросах утверждения документации по планировке территории, подготовленной на основании решений органов исполнительной власти Ленинградской области":

1. Утвердить проект планировки территории в целях размещения линейного объекта регионального значения ВЛ 110 кВ "Белогорская-2" (по титулу: "Реконструкция участка ВЛ 110 кВ Белогорская-2 (ориентировочная протяженность 30,6 км)") в составе:

чертеж красных линий согласно приложению 1;

чертеж границ зон планируемого размещения линейных объектов, чертеж границ зон планируемого размещения линейных объектов, подлежащих реконструкции в связи с изменением их местоположения согласно приложению 2;

Положение о размещении линейных объектов согласно приложению 3.

2. Утвердить проект межевания территории в целях размещения линейного объекта регионального значения ВЛ 110 кВ "Белогорская-2" (по титулу: "Реконструкция участка ВЛ 110 кВ Белогорская-2 (ориентировочная протяженность 30,6 км)") в составе:

текстовая часть проекта межевания территории согласно приложению 4;

чертеж межевания территории согласно приложению 5.

3. Комитету градостроительной политики Ленинградской области направить в течение семи календарных дней с даты принятия настоящего распоряжения:

проект планировки территории и проект межевания территории в целях размещения линейного объекта регионального значения ВЛ 110 кВ "Белогорская-2" (по титулу: "Реконструкция участка ВЛ 110 кВ Белогорская-2 (ориентировочная протяженность 30,6 км)") главе муниципального образования Гатчинский муниципальный округ Ленинградской области для опубликования на официальном сайте муниципального образования в информационно-телекоммуникационной сети "Интернет";

проект межевания территории в целях размещения линейного объекта регионального значения ВЛ 110 кВ "Белогорская-2" (по титулу: "Реконструкция участка ВЛ 110 кВ Белогорская-2 (ориентировочная протяженность 30,6 км)") в Управление Федеральной службы государственной регистрации, кадастра и картографии по Ленинградской области.

4. Контроль за исполнением распоряжения возложить на председателя комитета градостроительной политики Ленинградской области.

Первый заместитель Председателя  
Правительства Ленинградской области –  
председатель комитета финансов

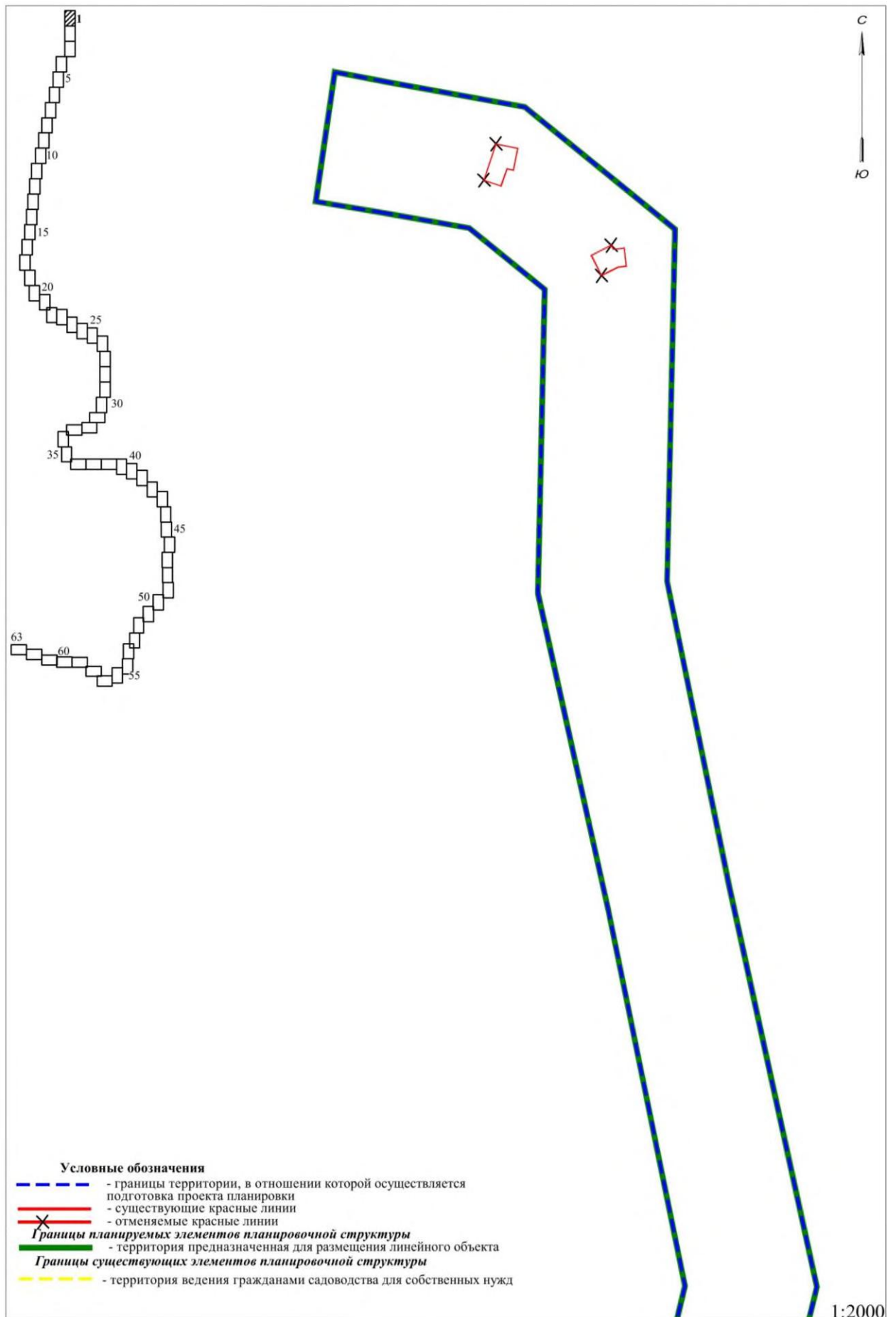


Р.Марков

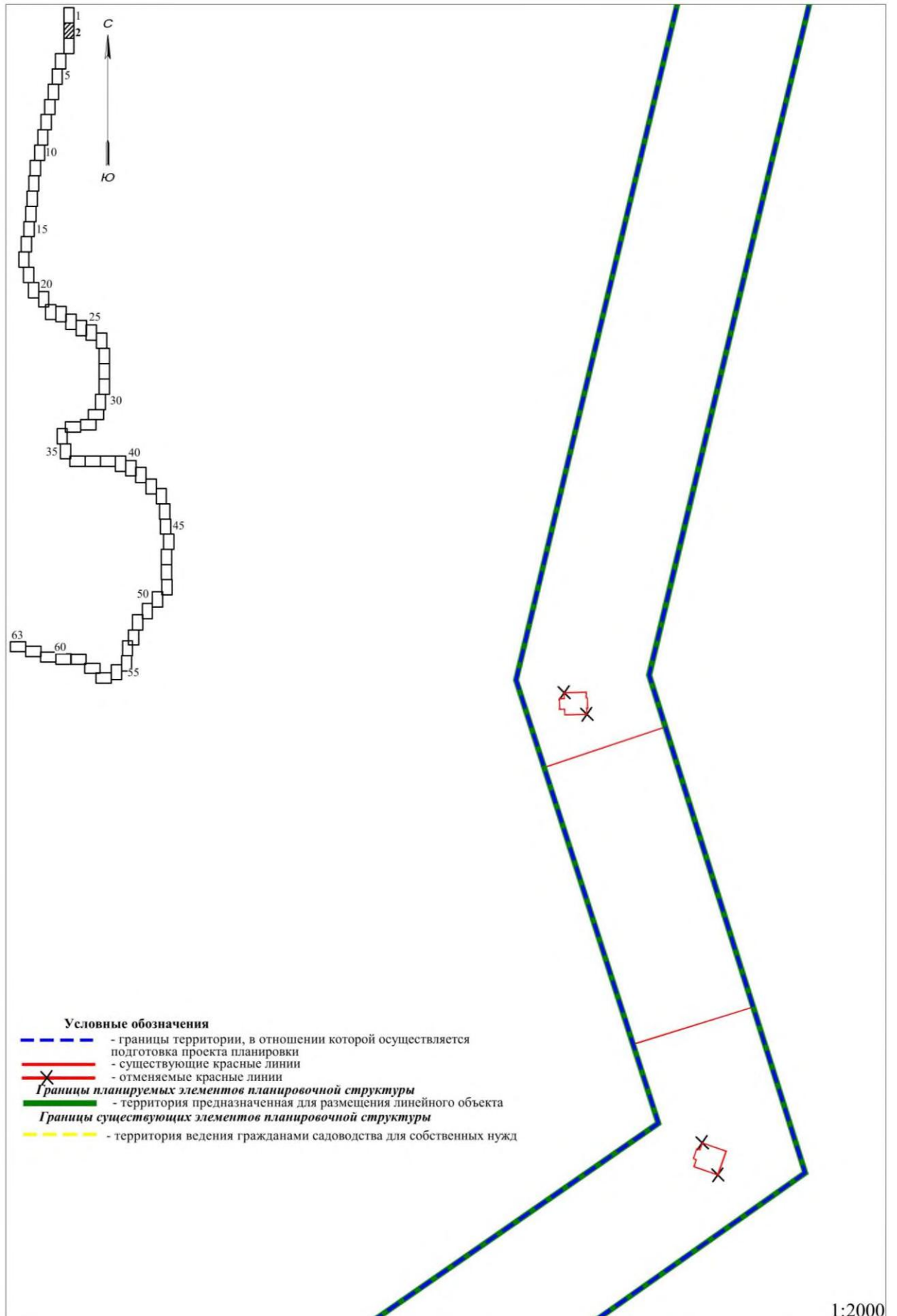
УТВЕРЖДЕН  
распоряжением Правительства  
Ленинградской области  
от 12 декабря 2025 года № 773-р  
(приложение 1)

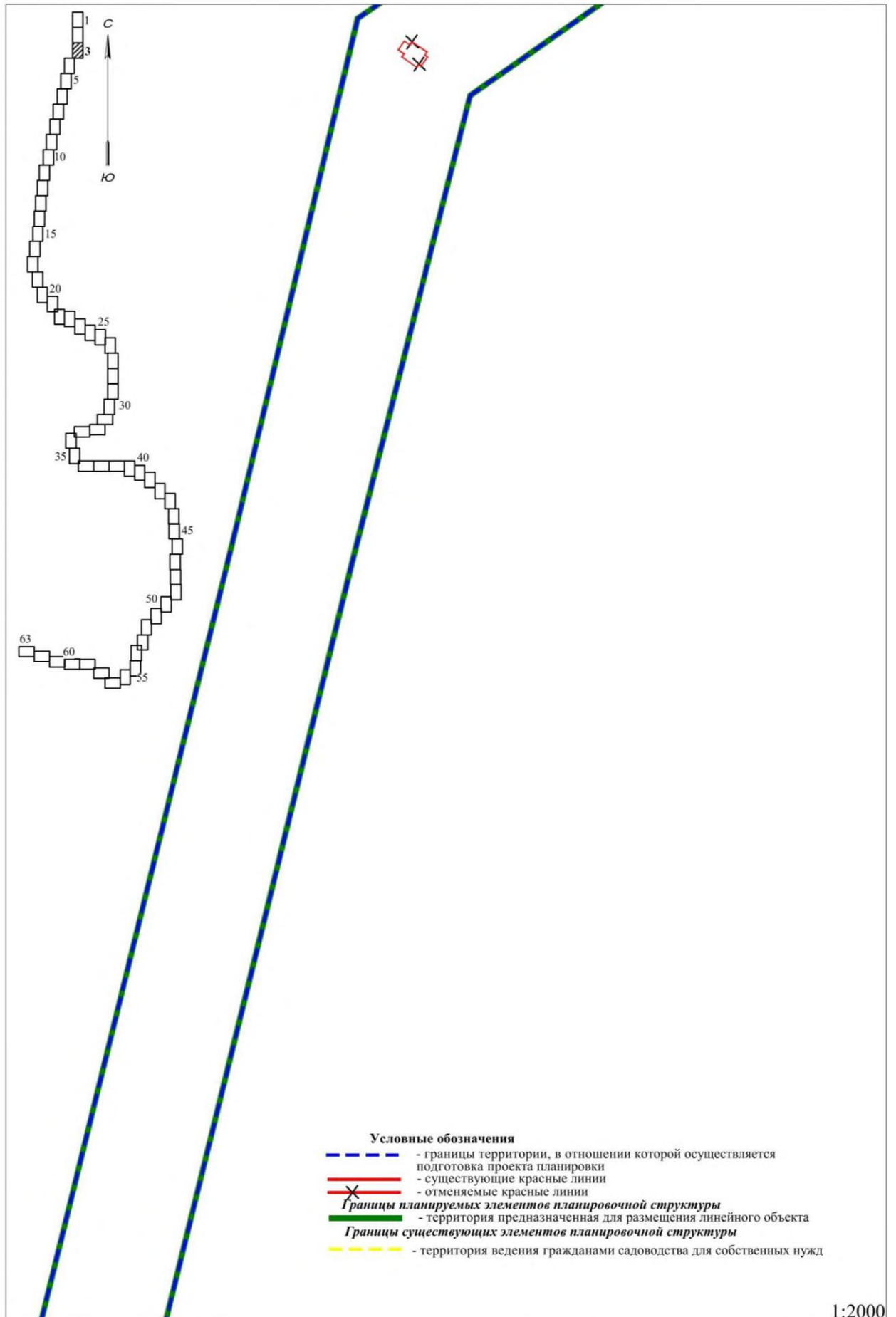
ПРОЕКТ ПЛАНИРОВКИ ТЕРРИТОРИИ  
в целях размещения линейного объекта регионального значения  
ВЛ 110 кВ "Белогорская-2" (по титулу: "Реконструкция участка ВЛ 110 кВ  
Белогорская-2 (ориентировочная протяженность 30,6 км)")

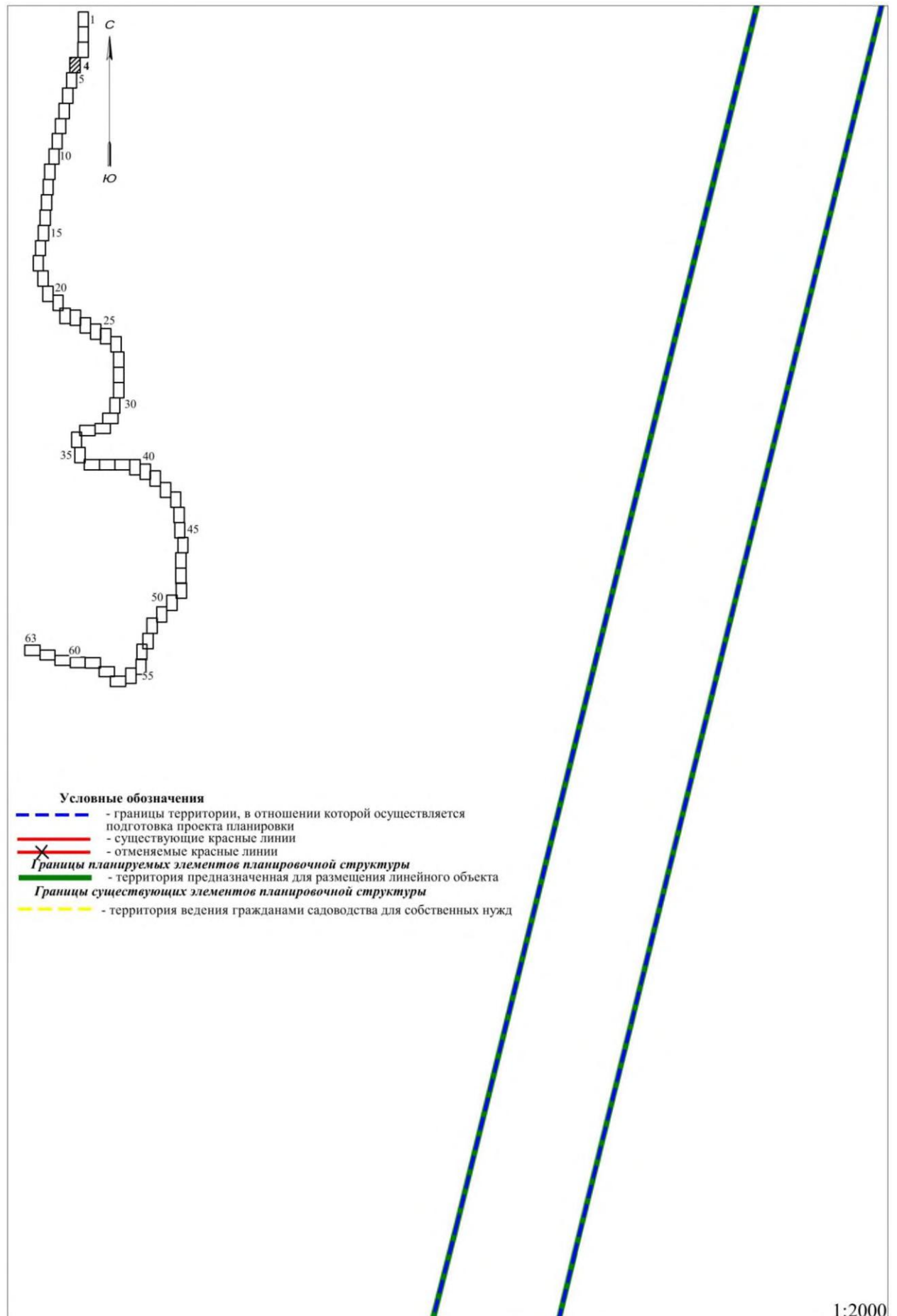
Чертеж красных линий

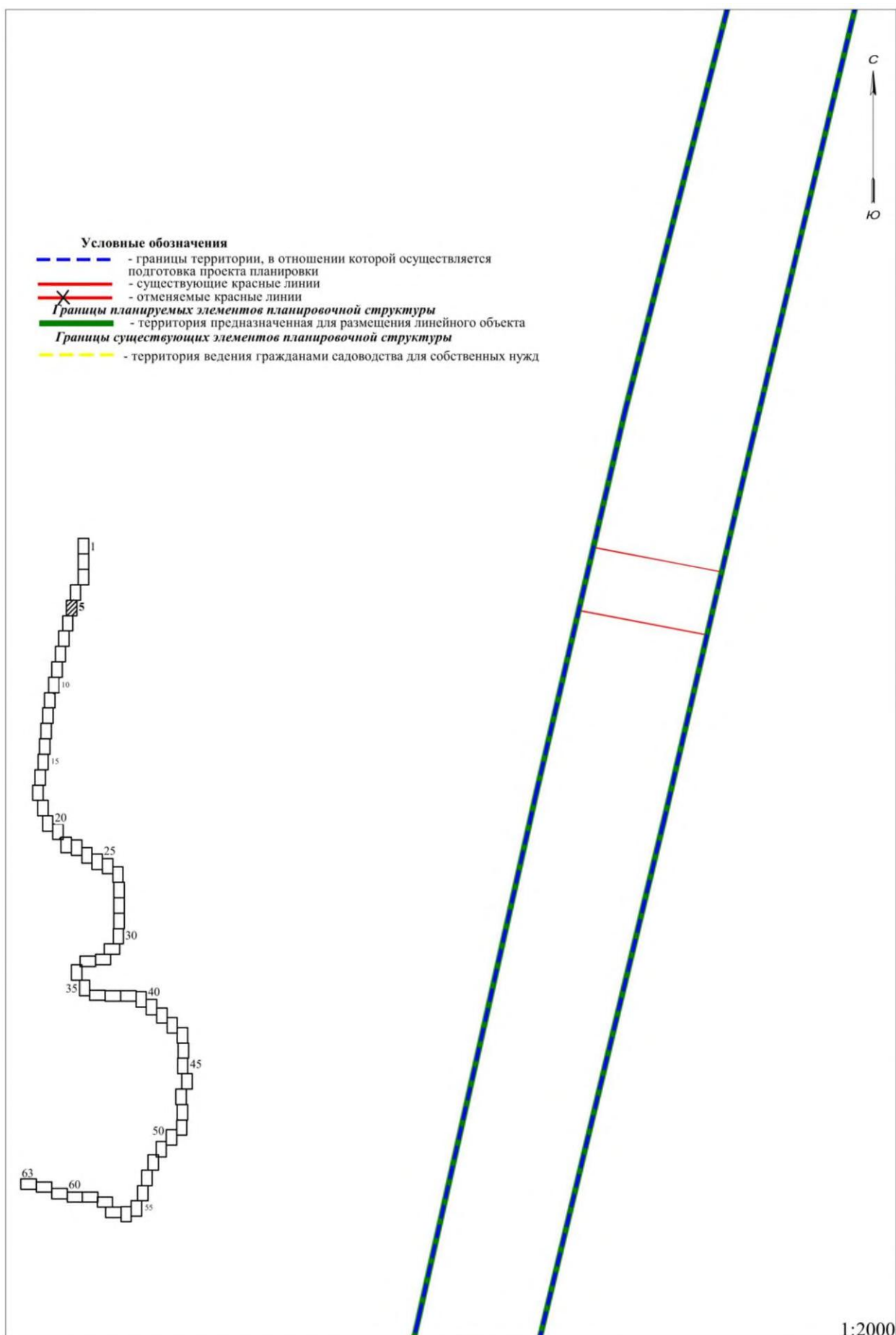


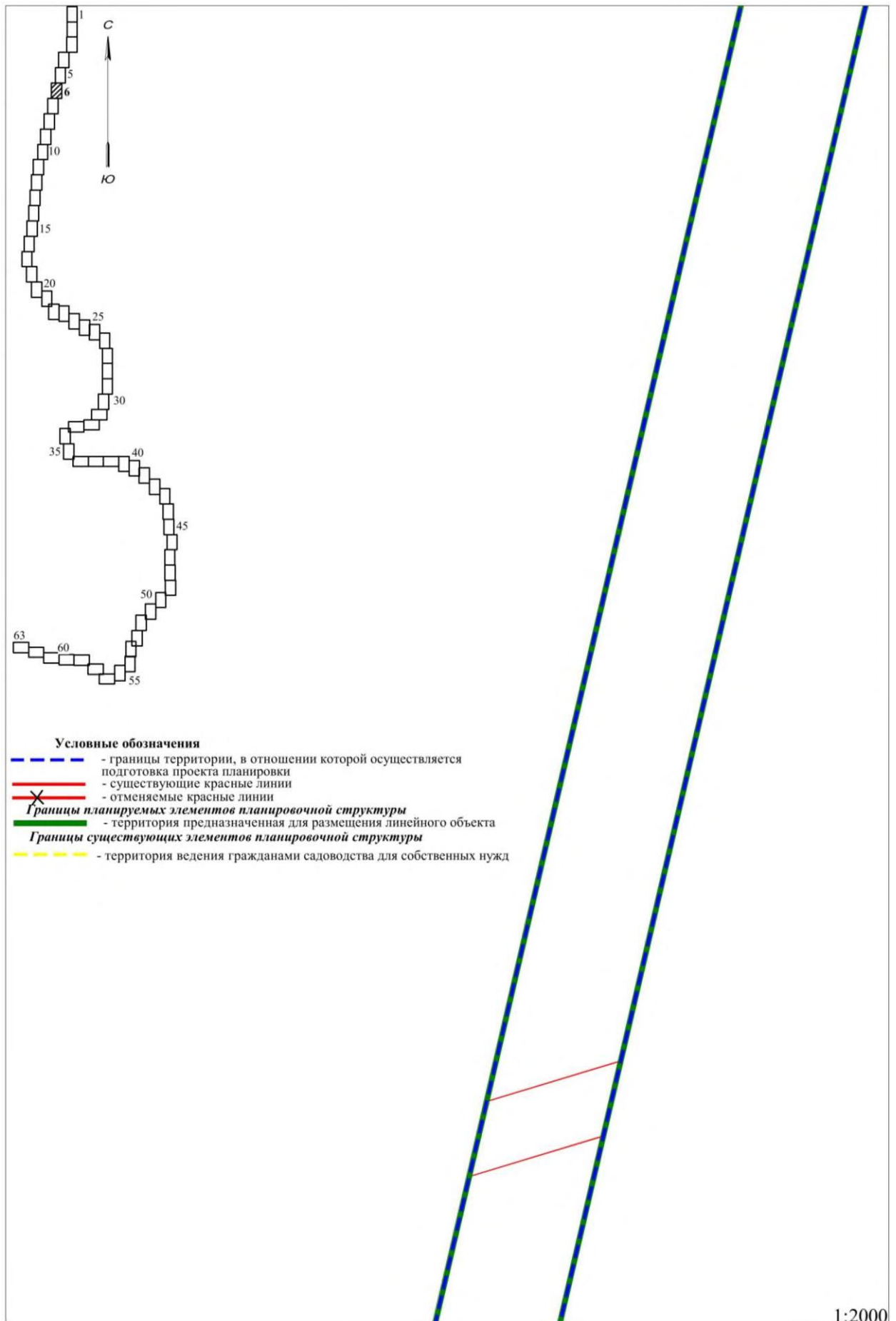


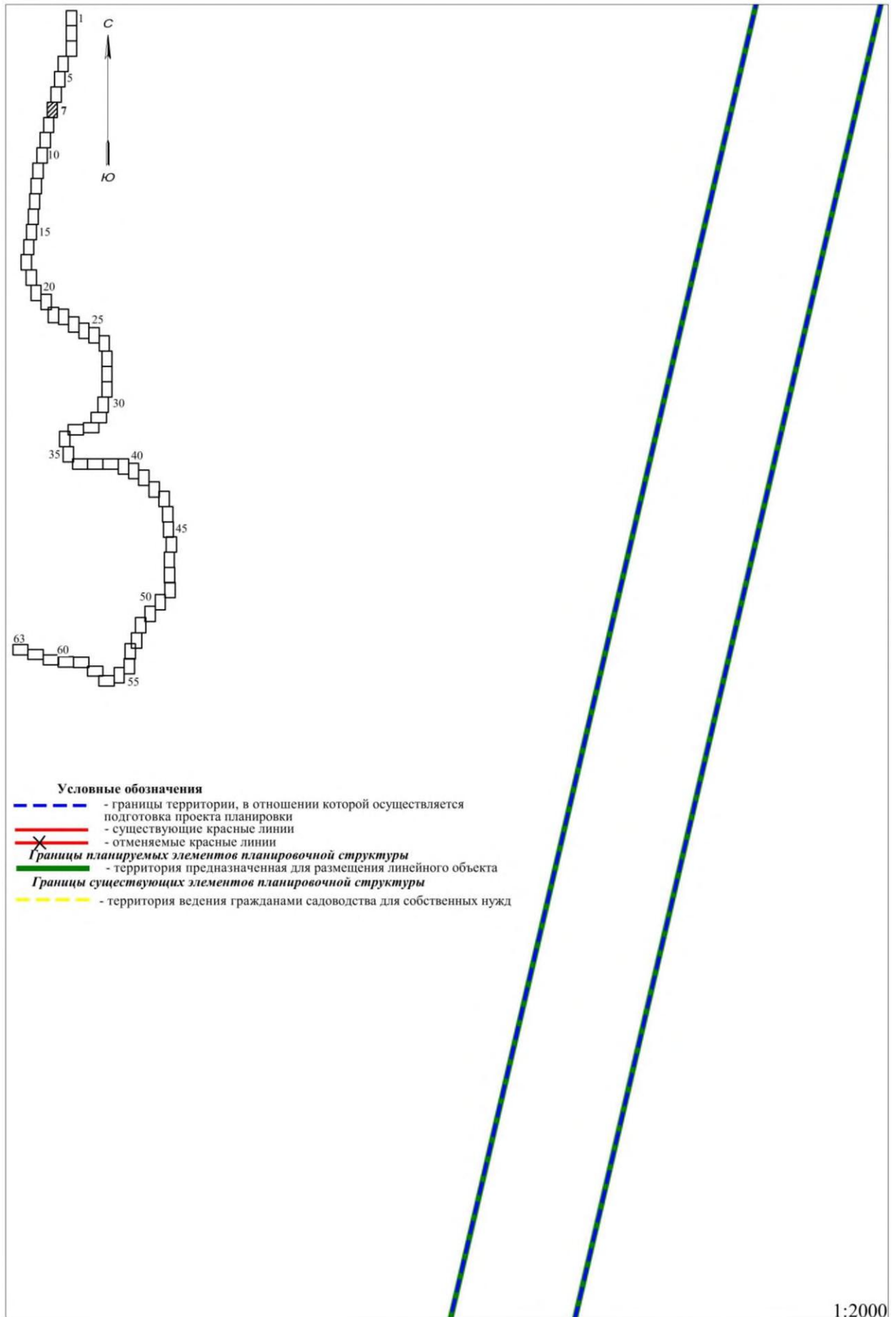


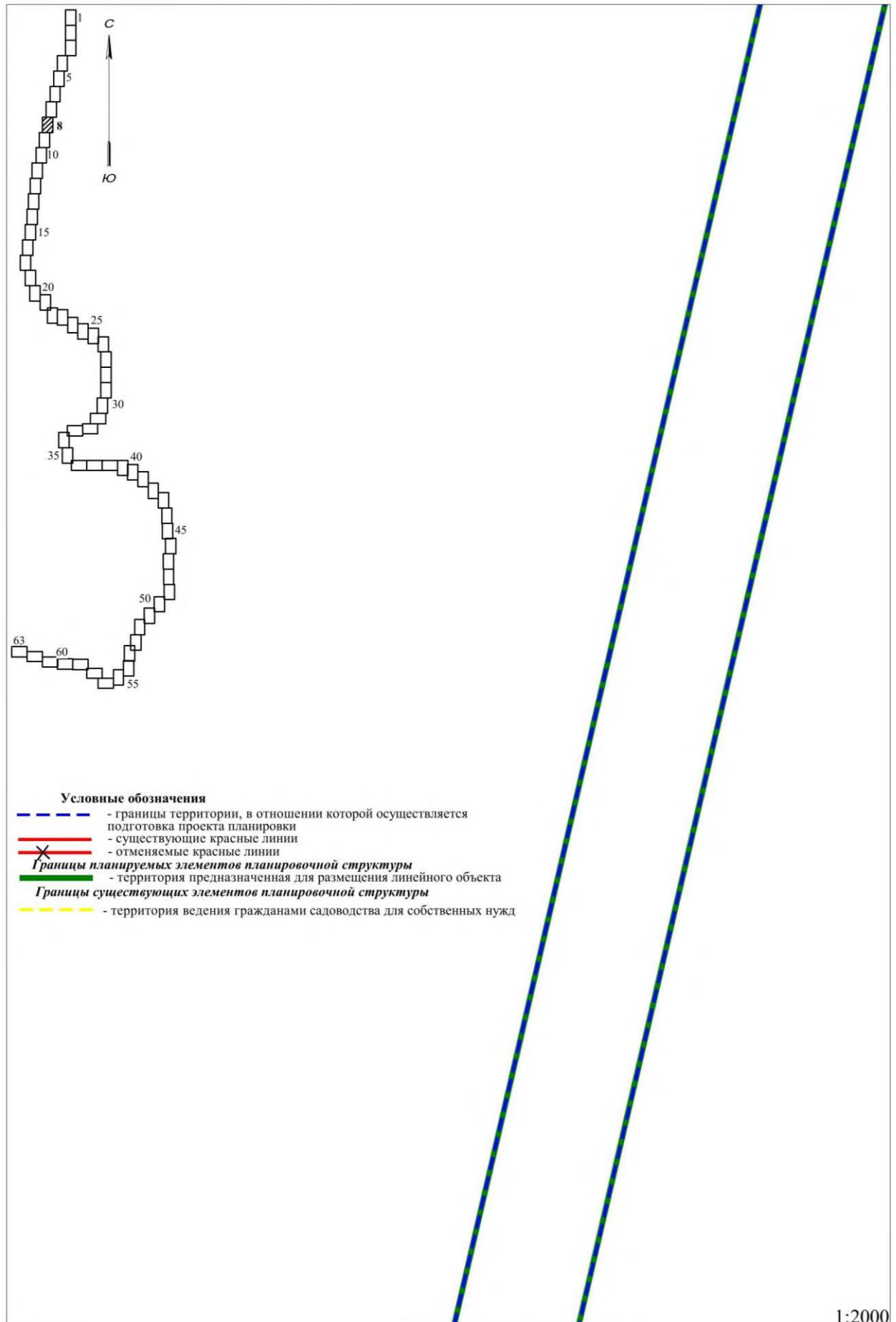


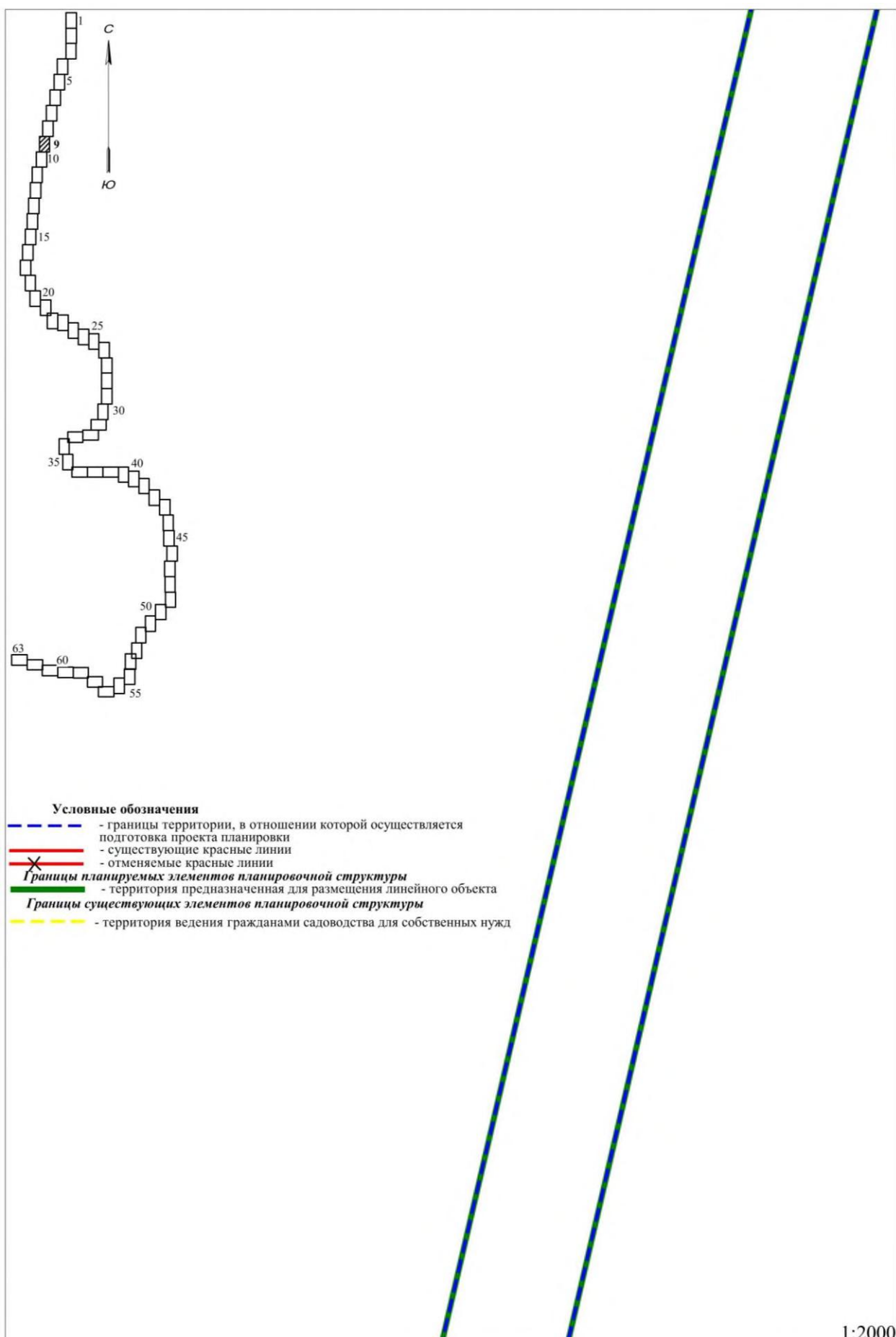




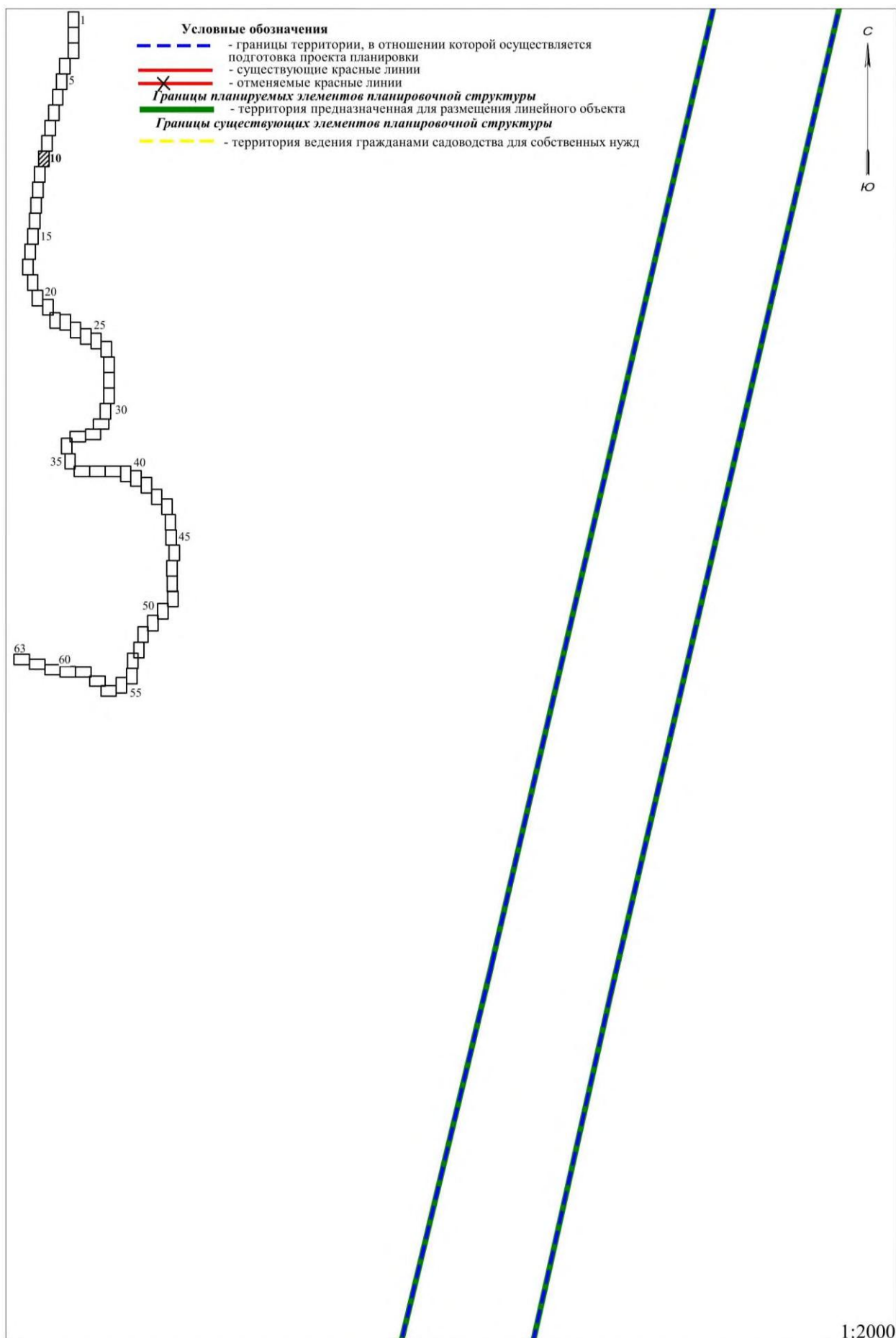


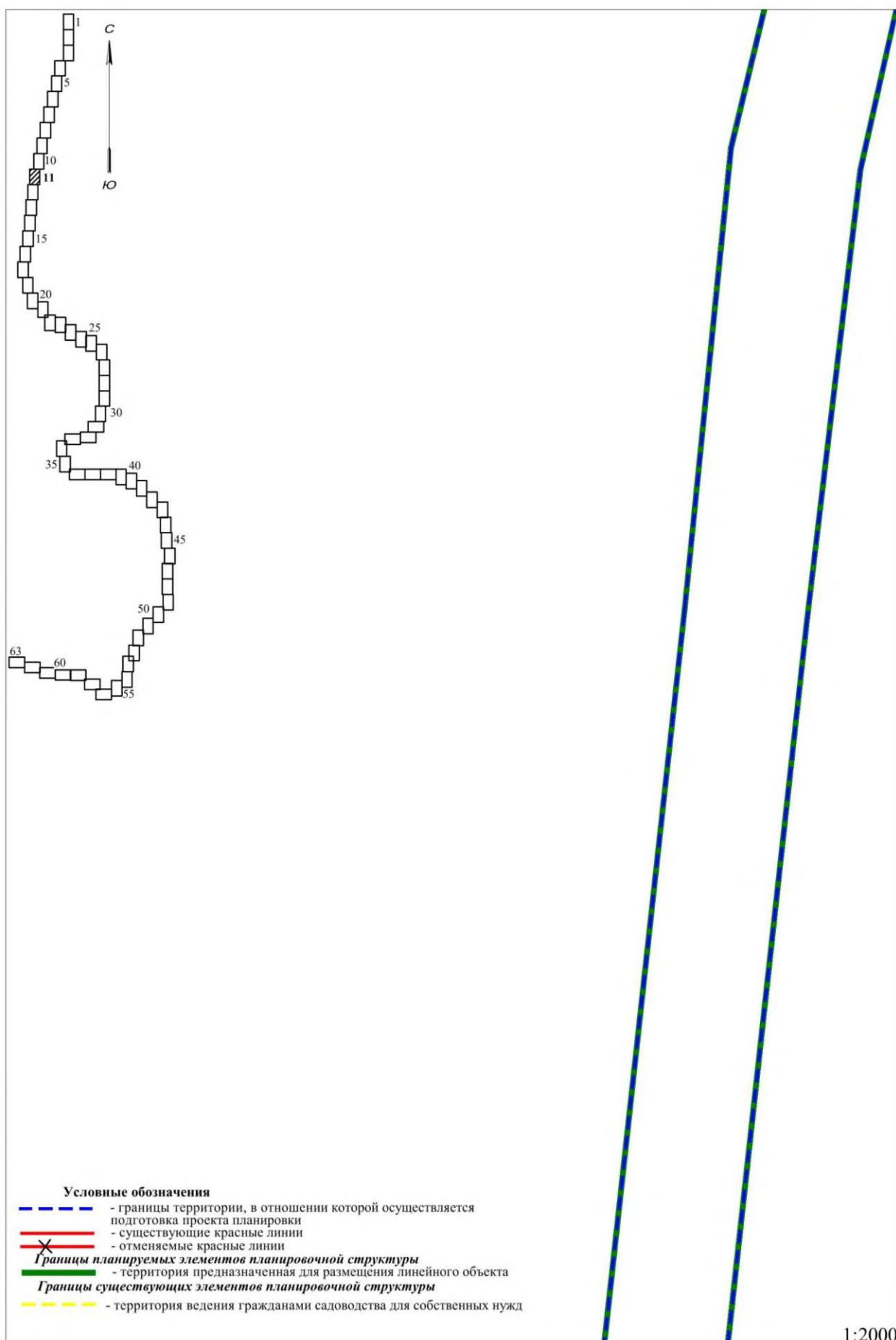








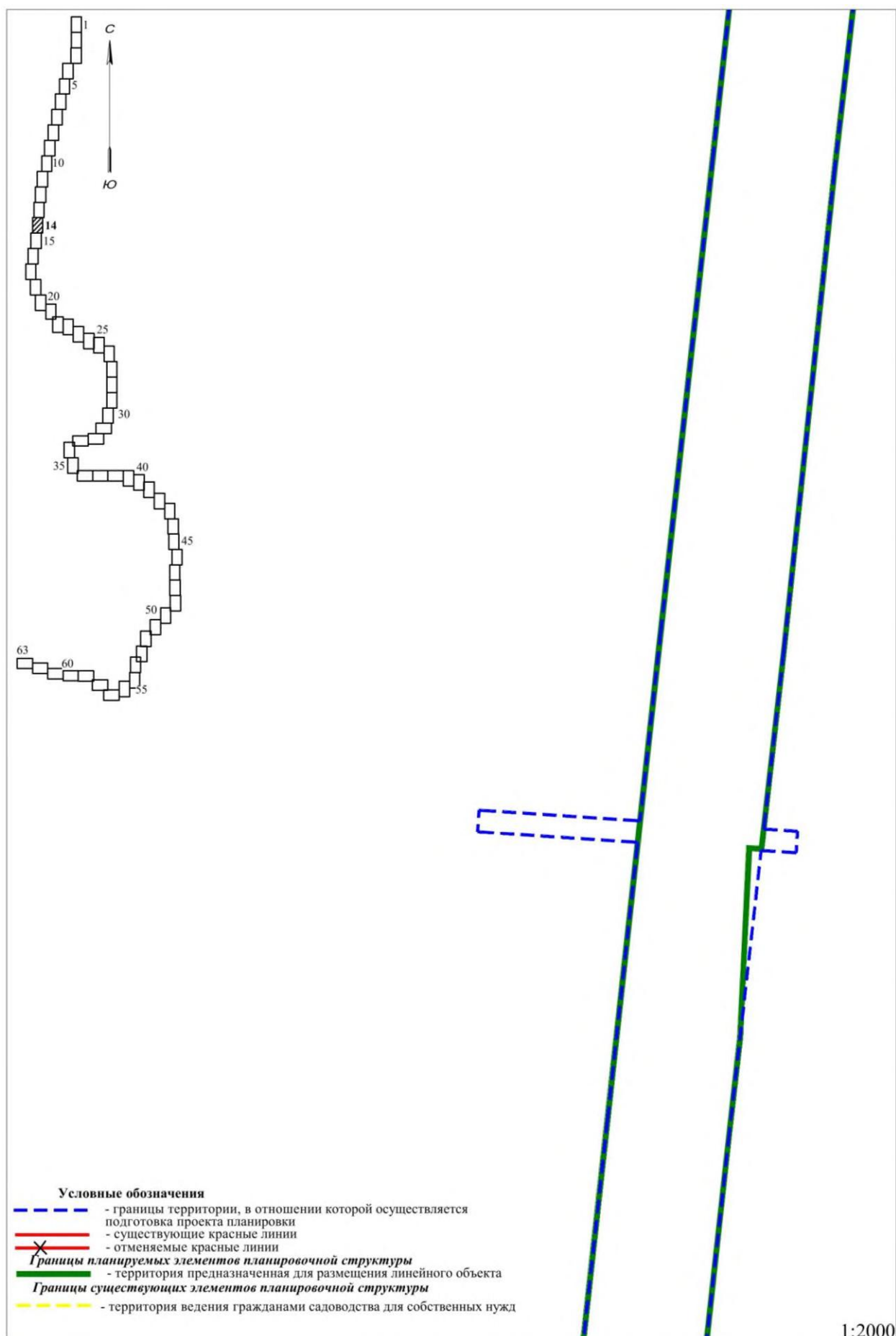


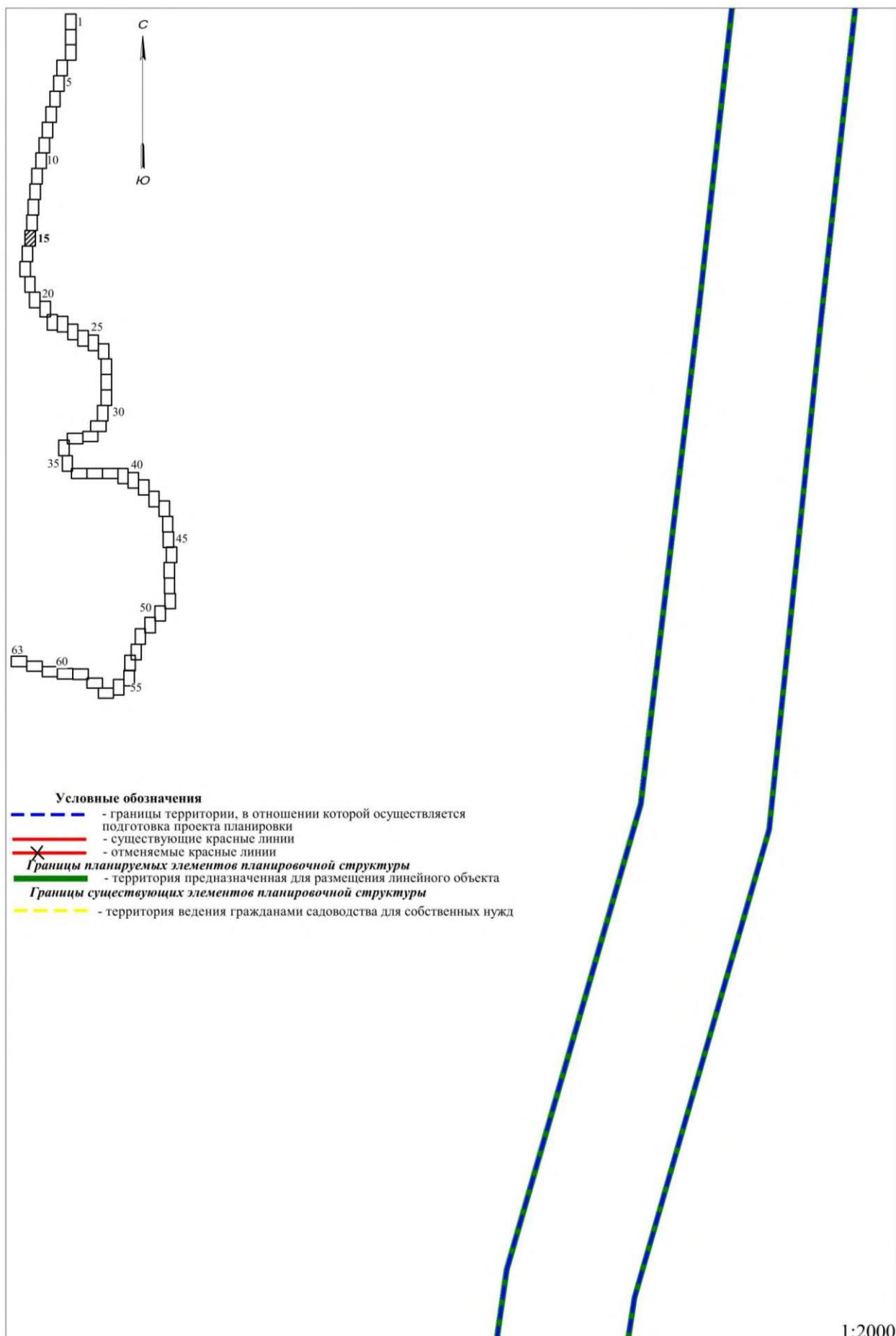


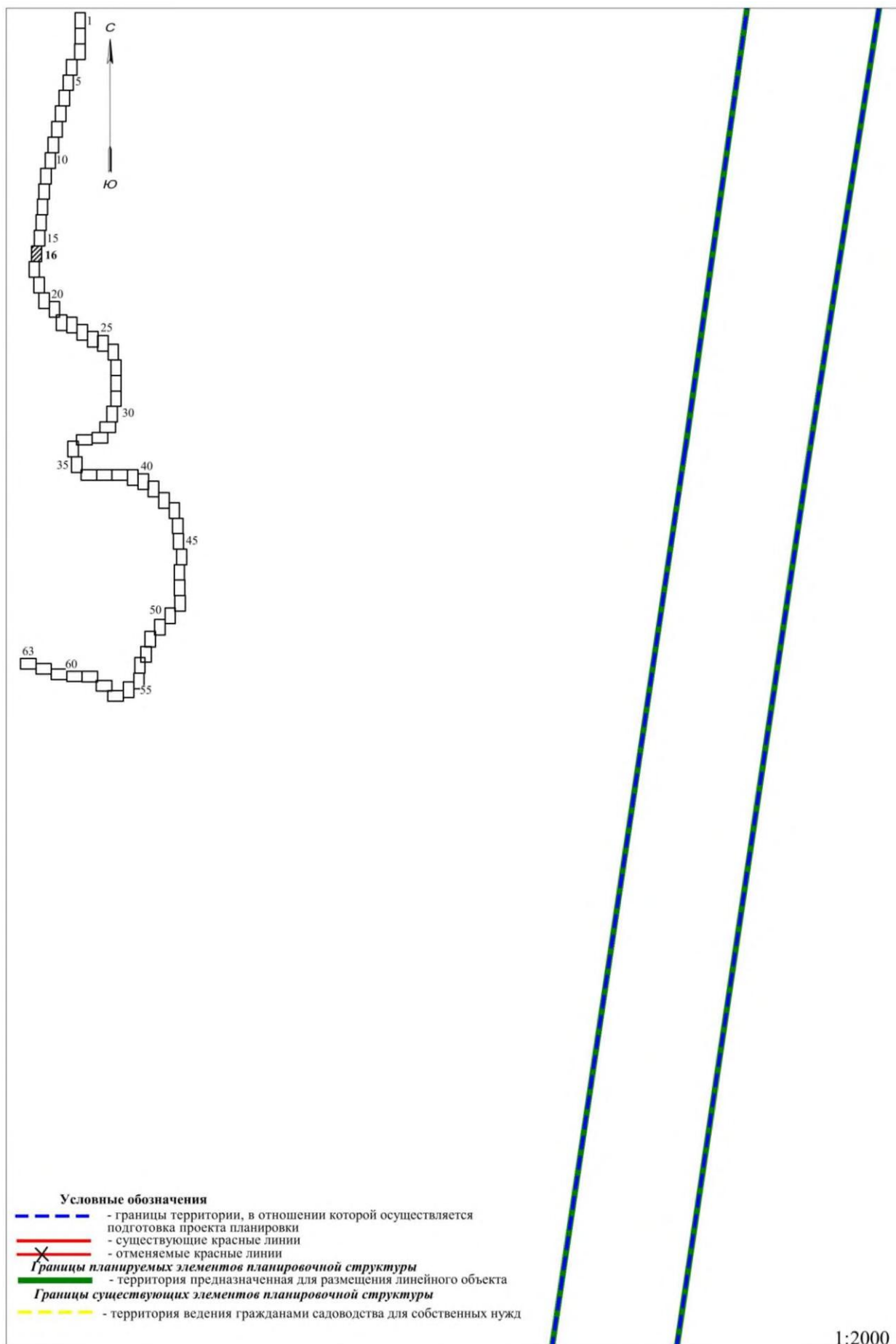


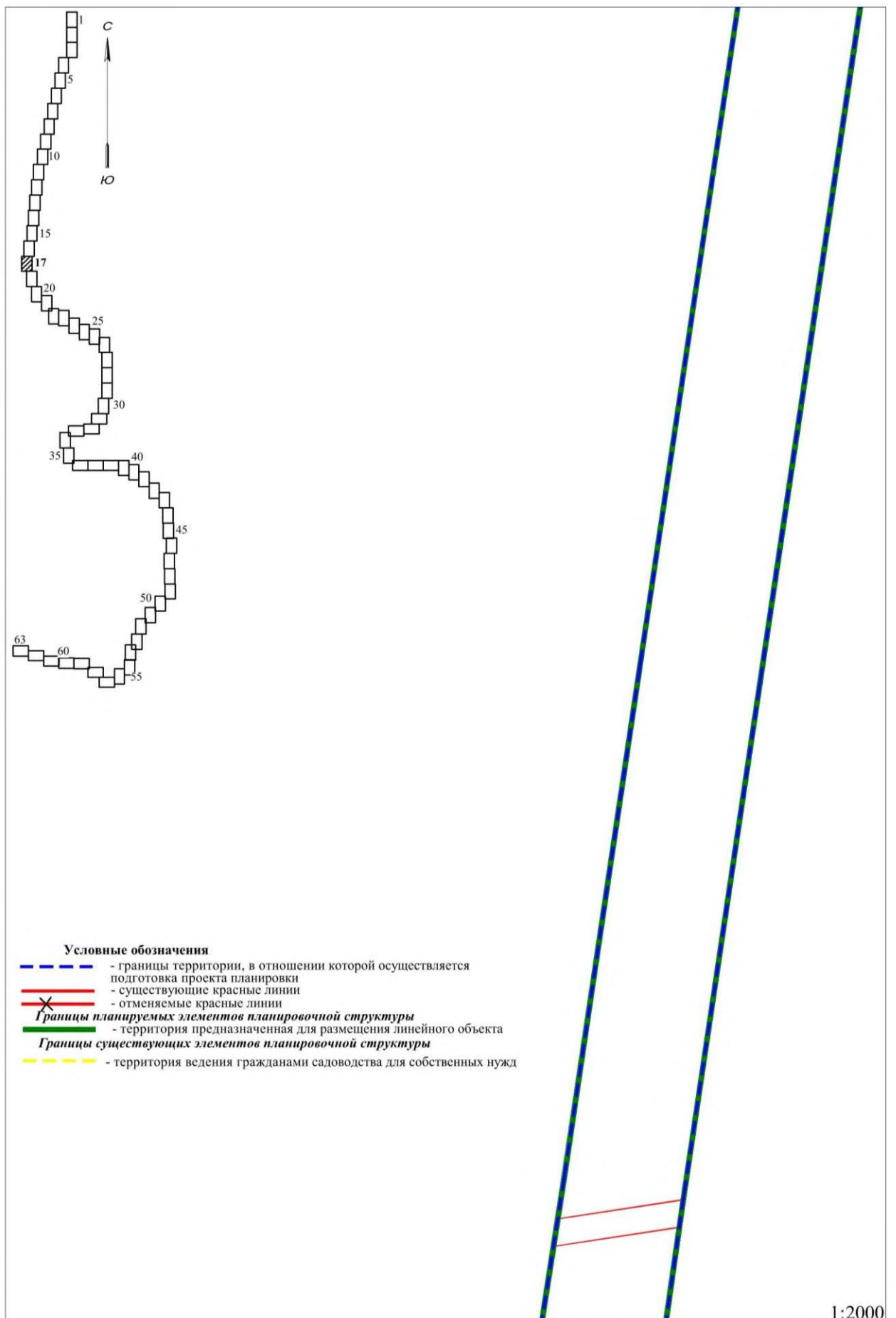




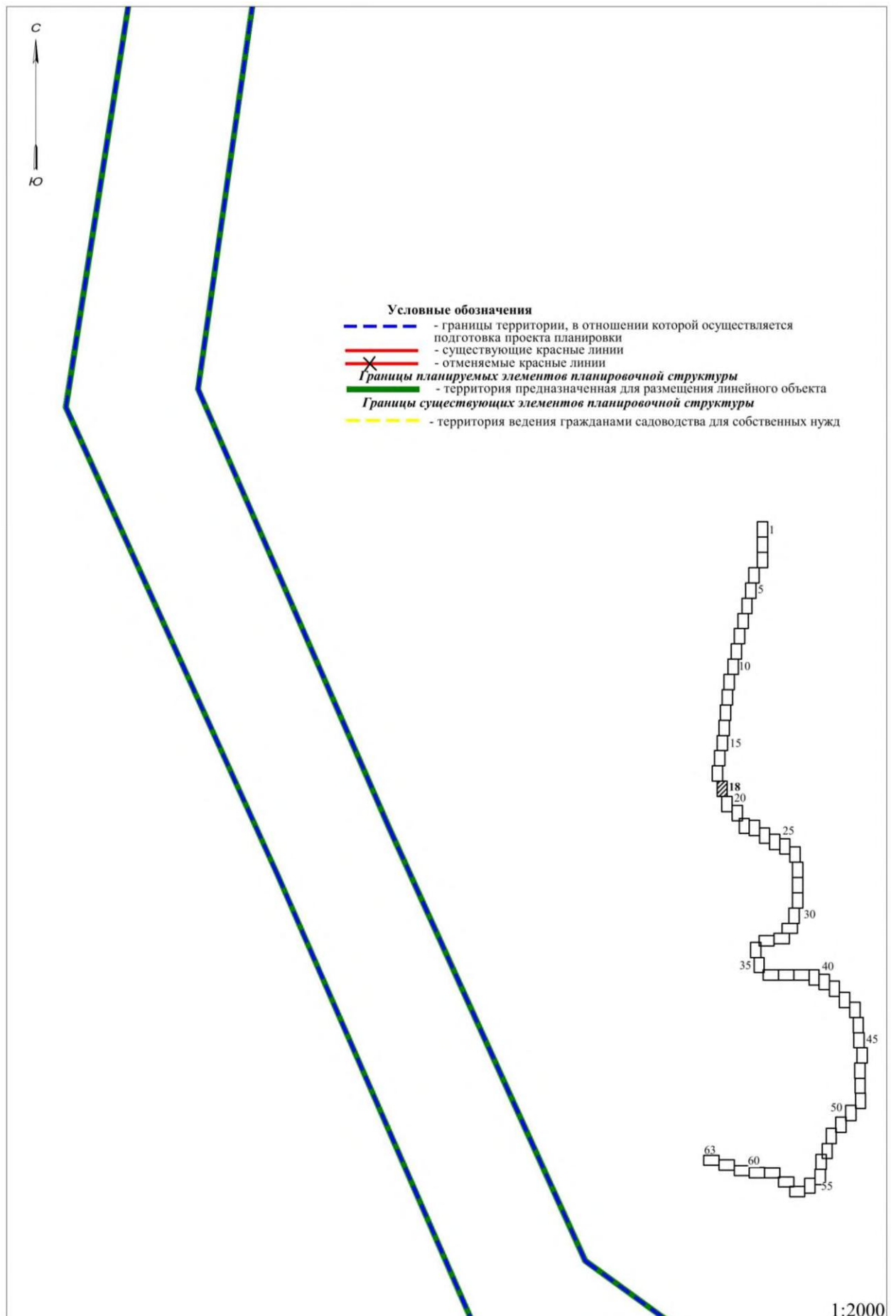


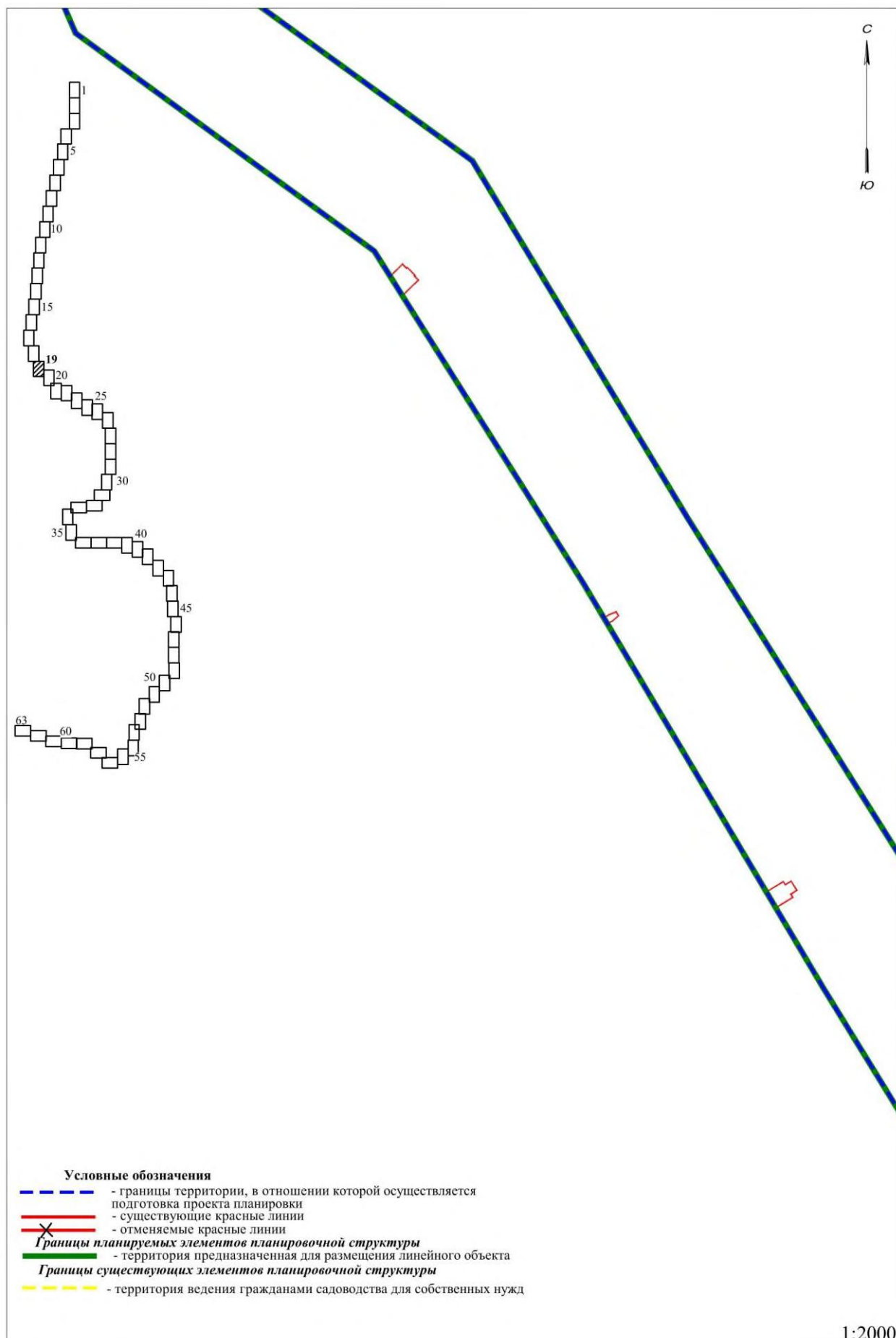


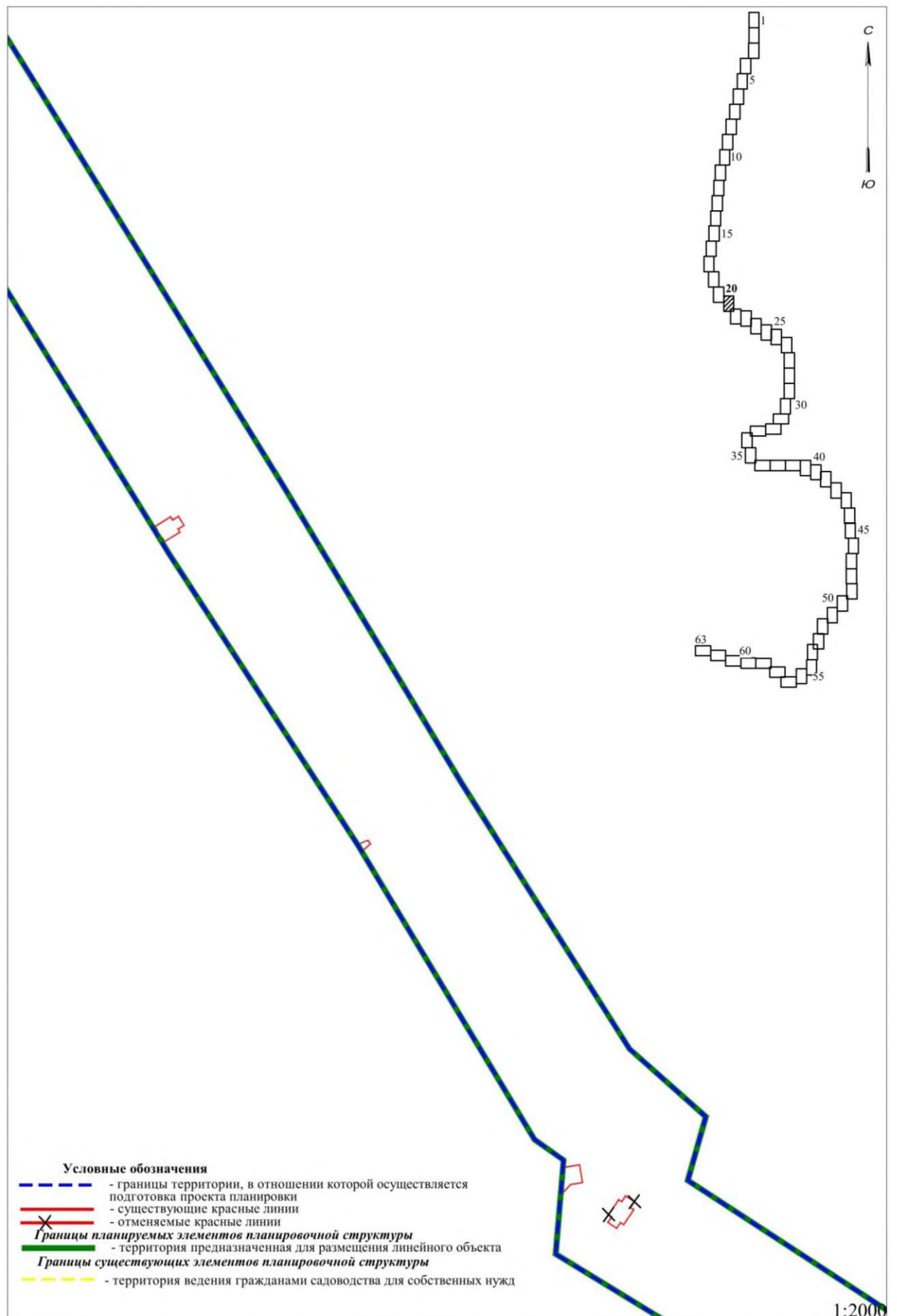


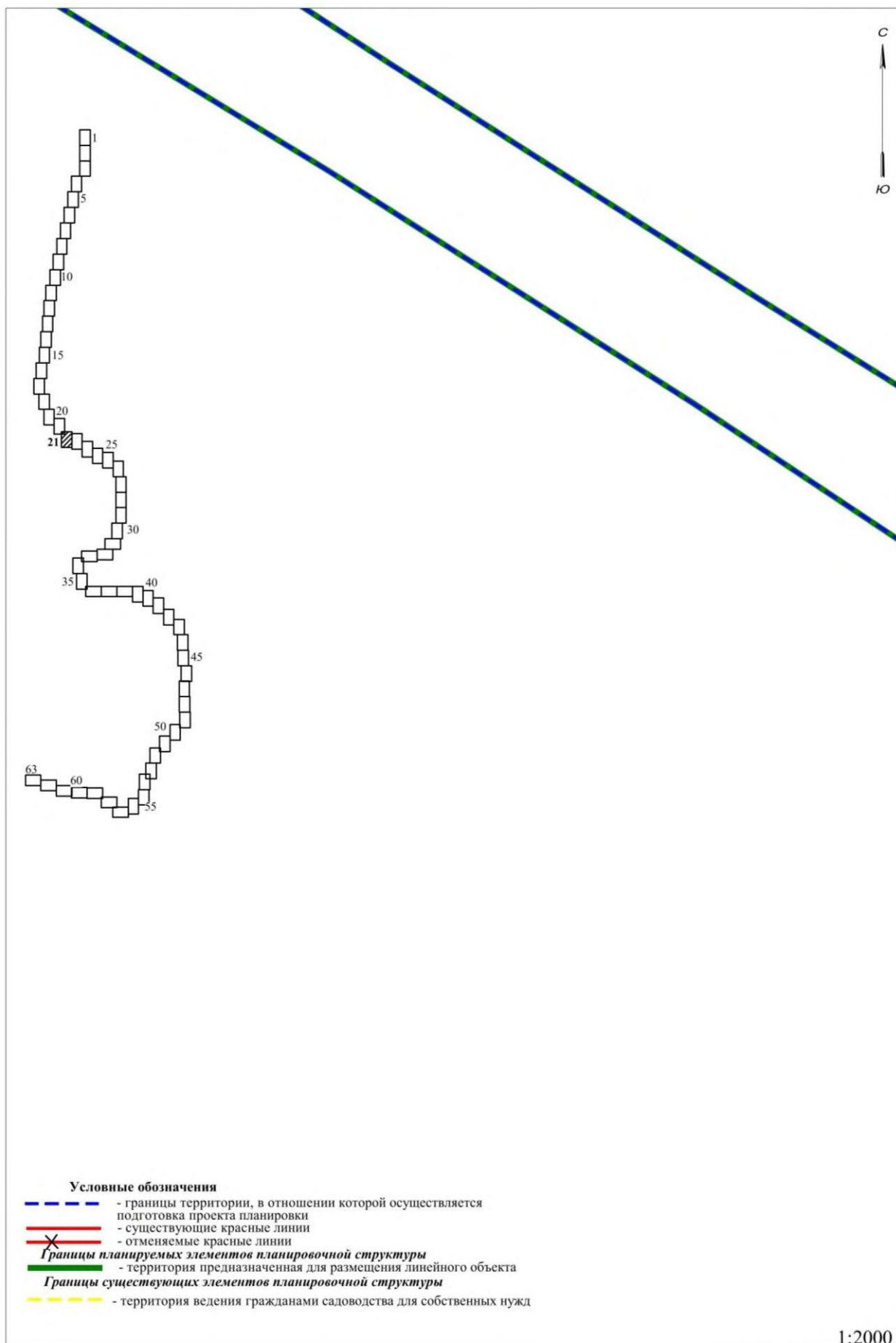


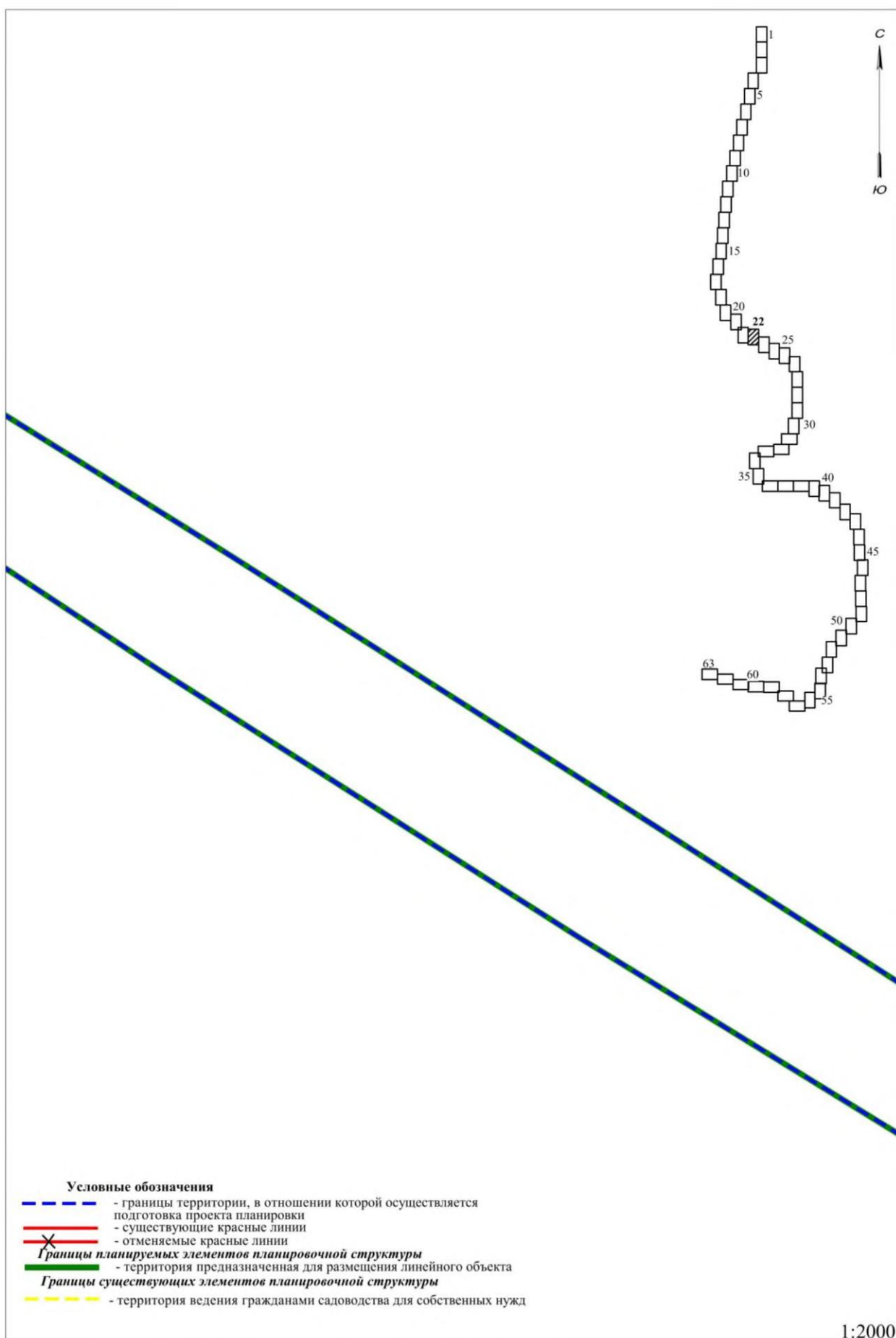


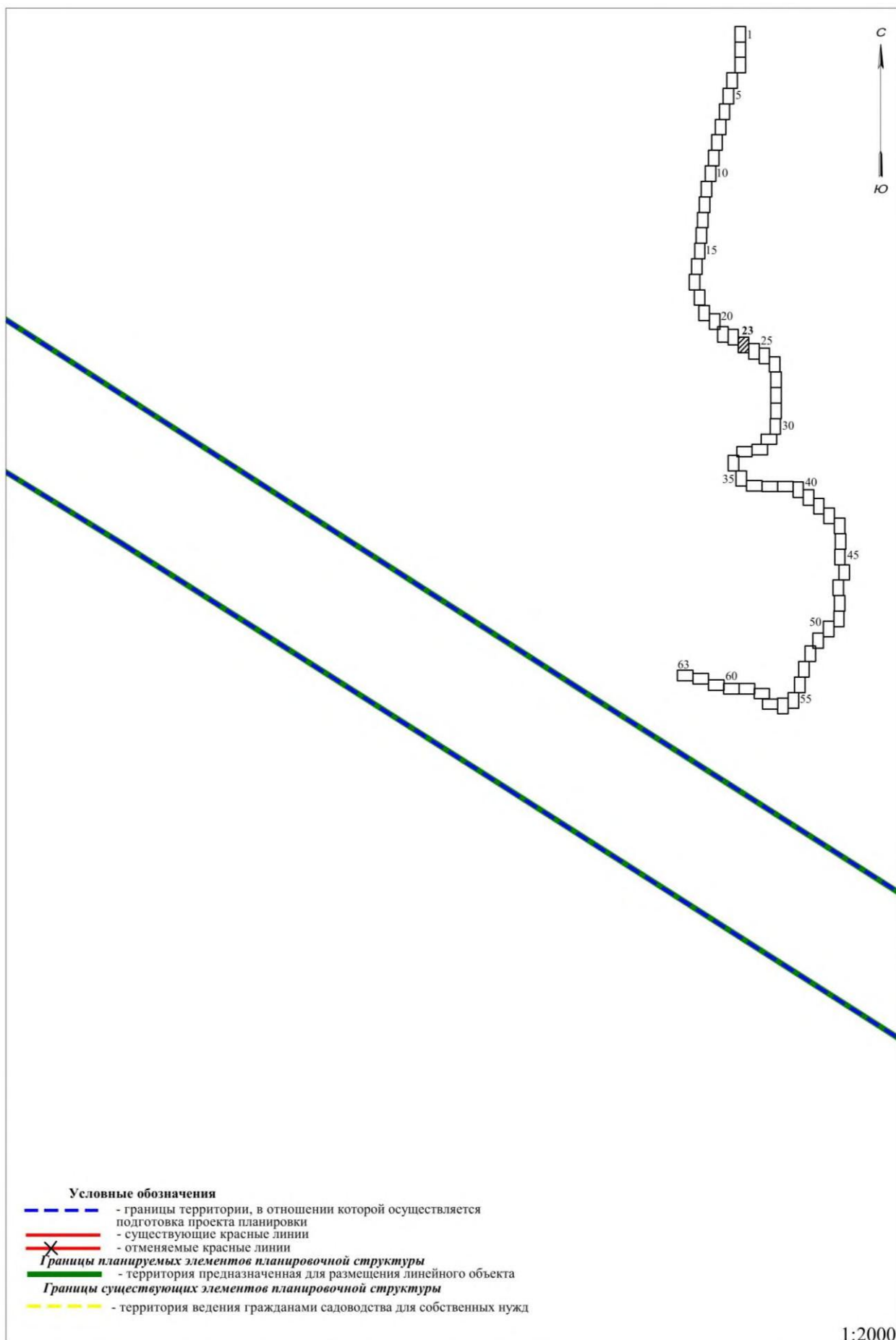


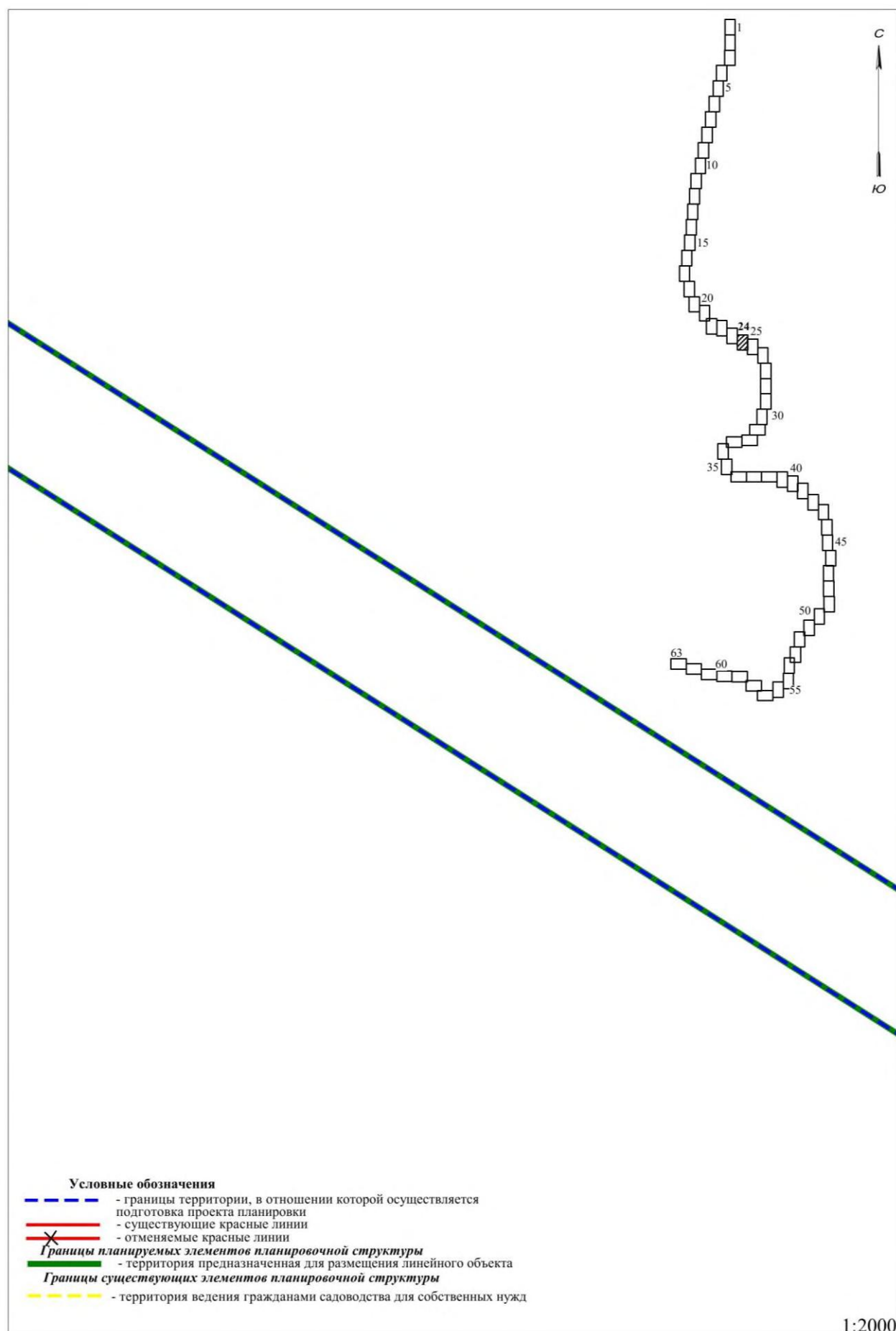


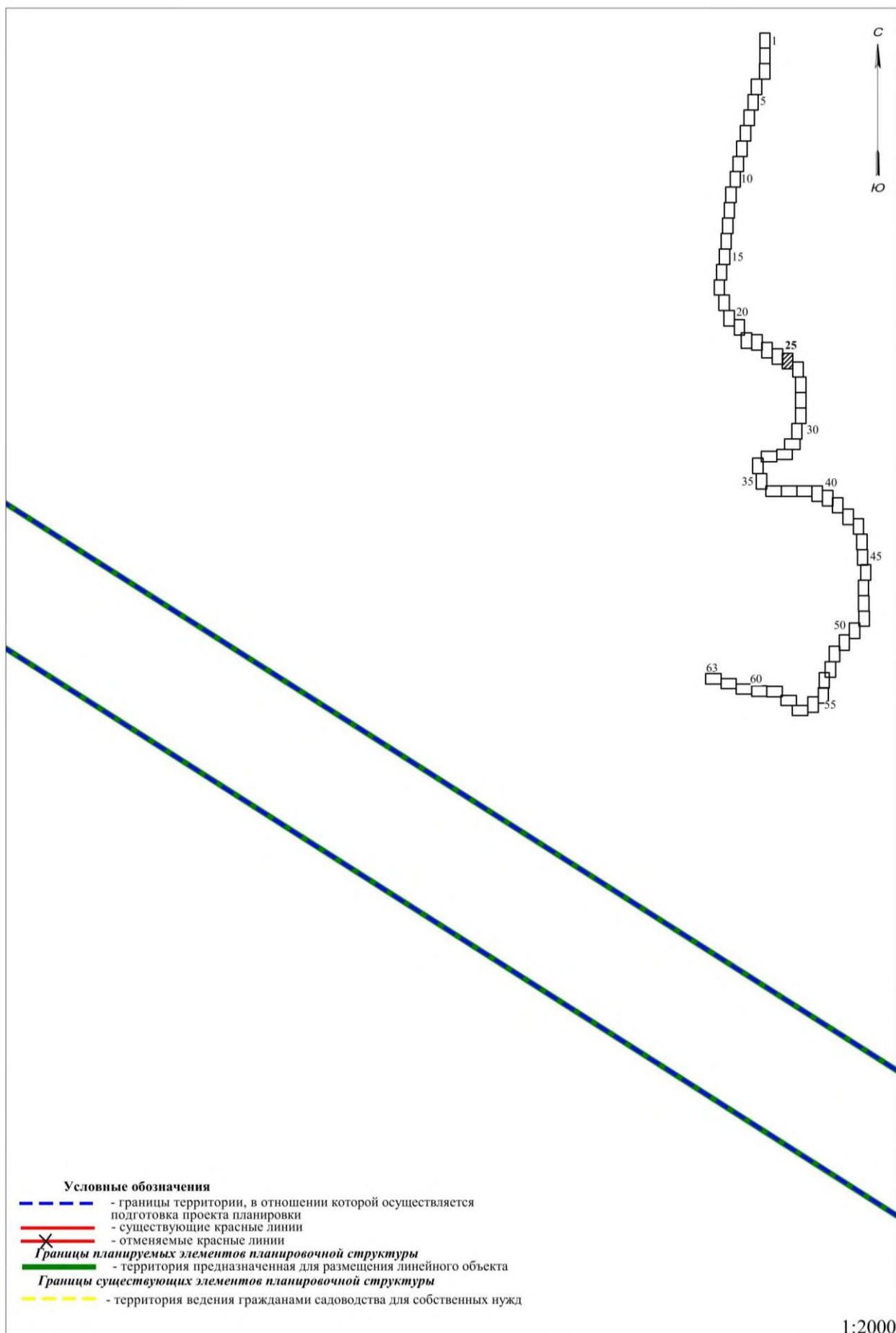




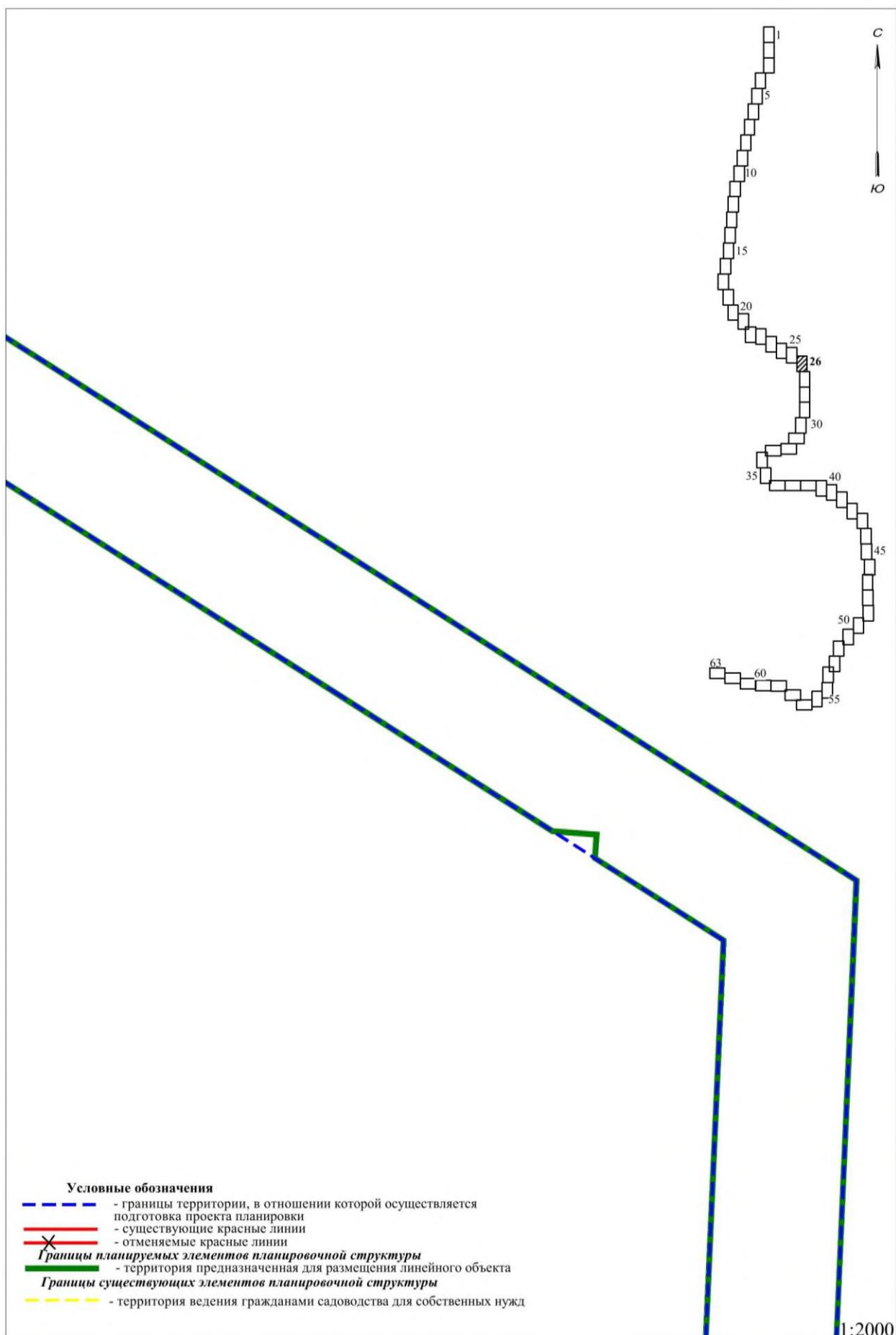


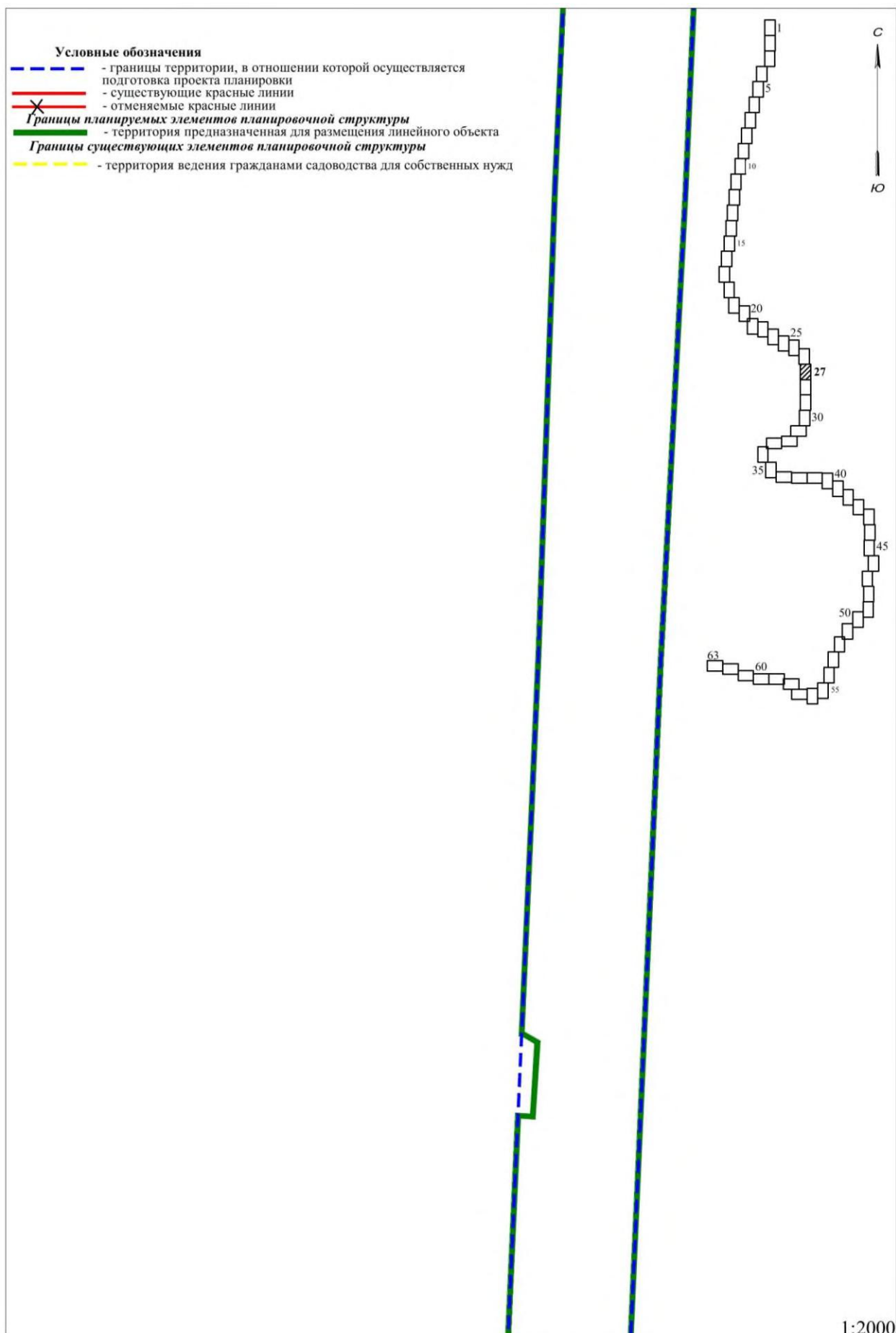


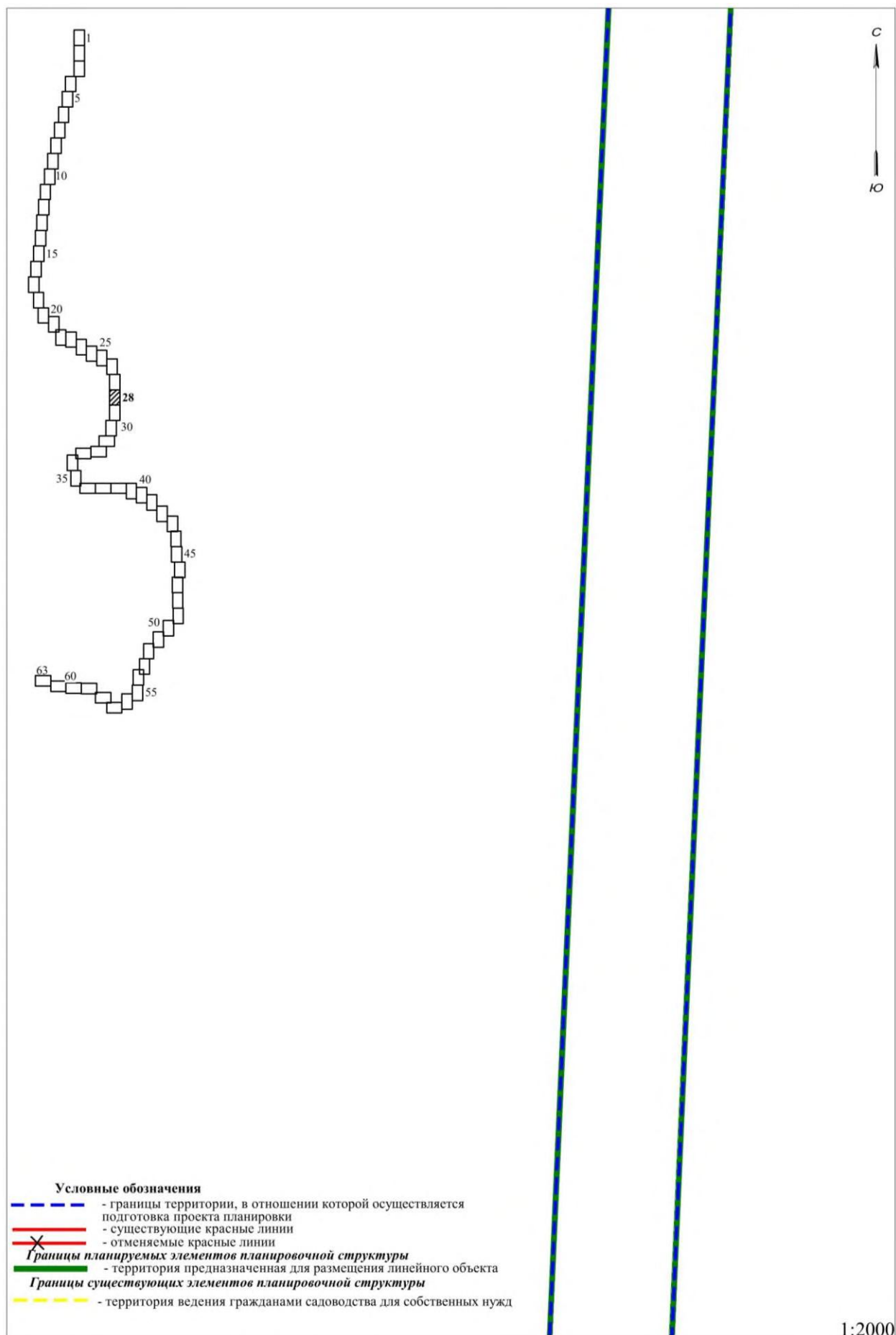


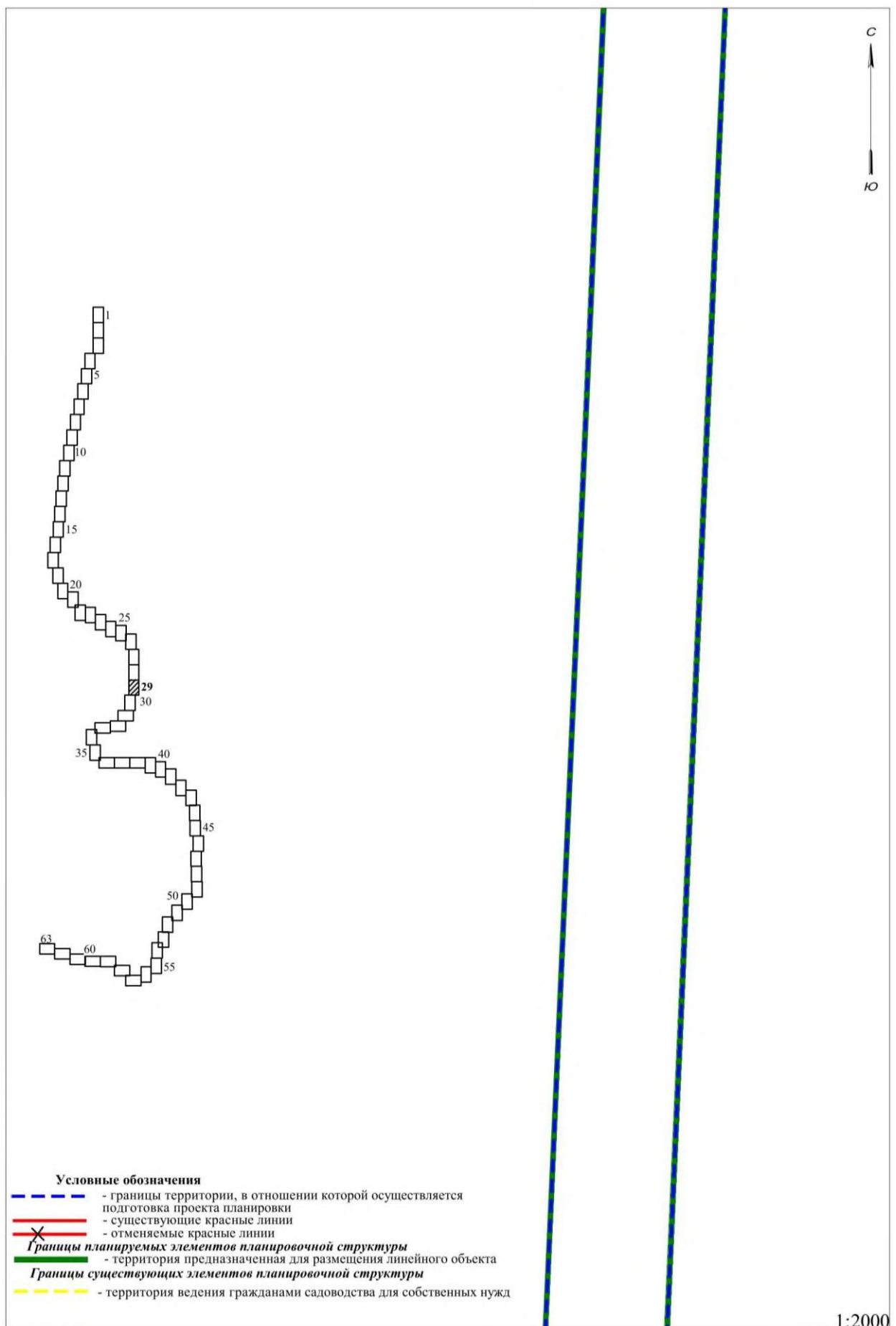


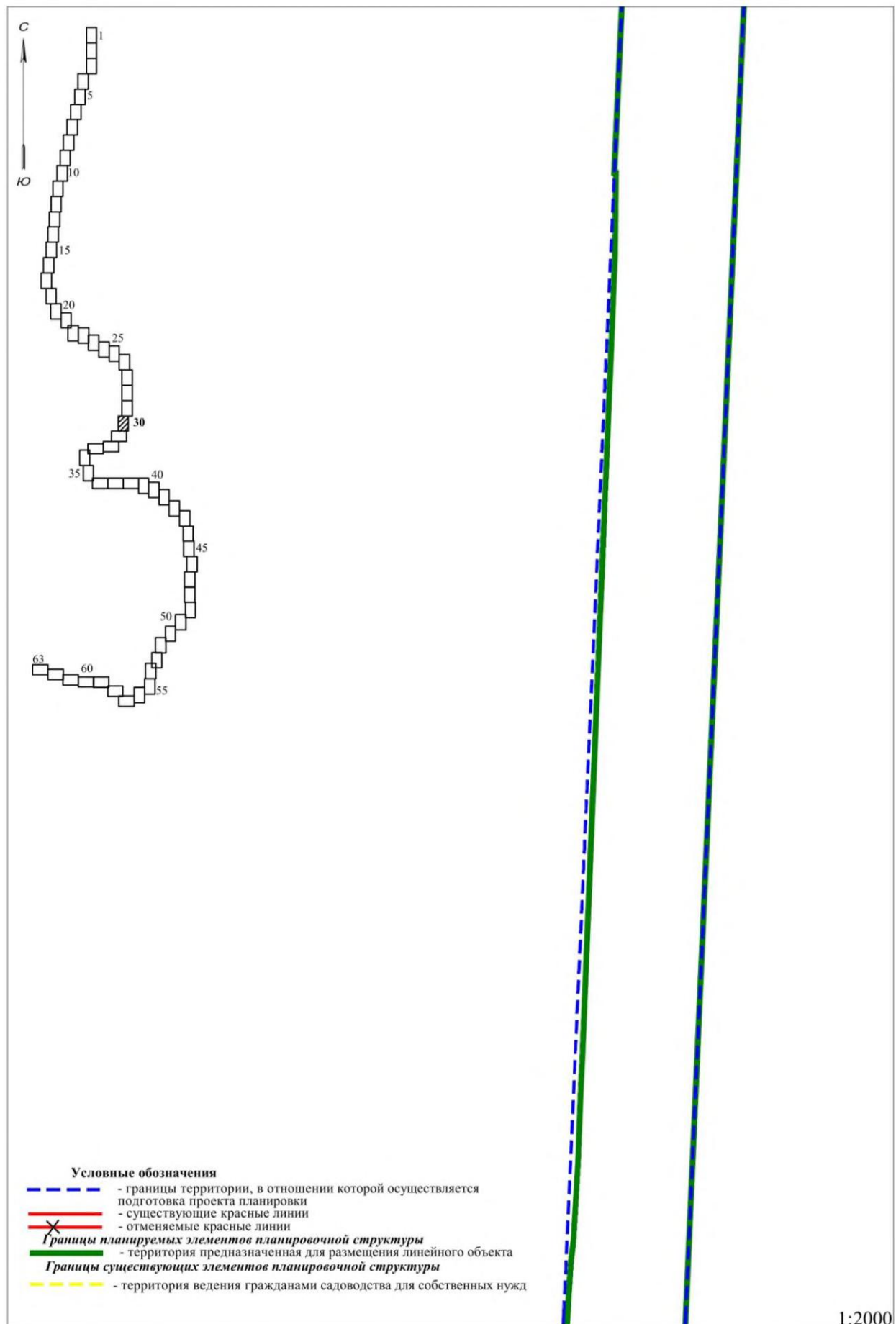


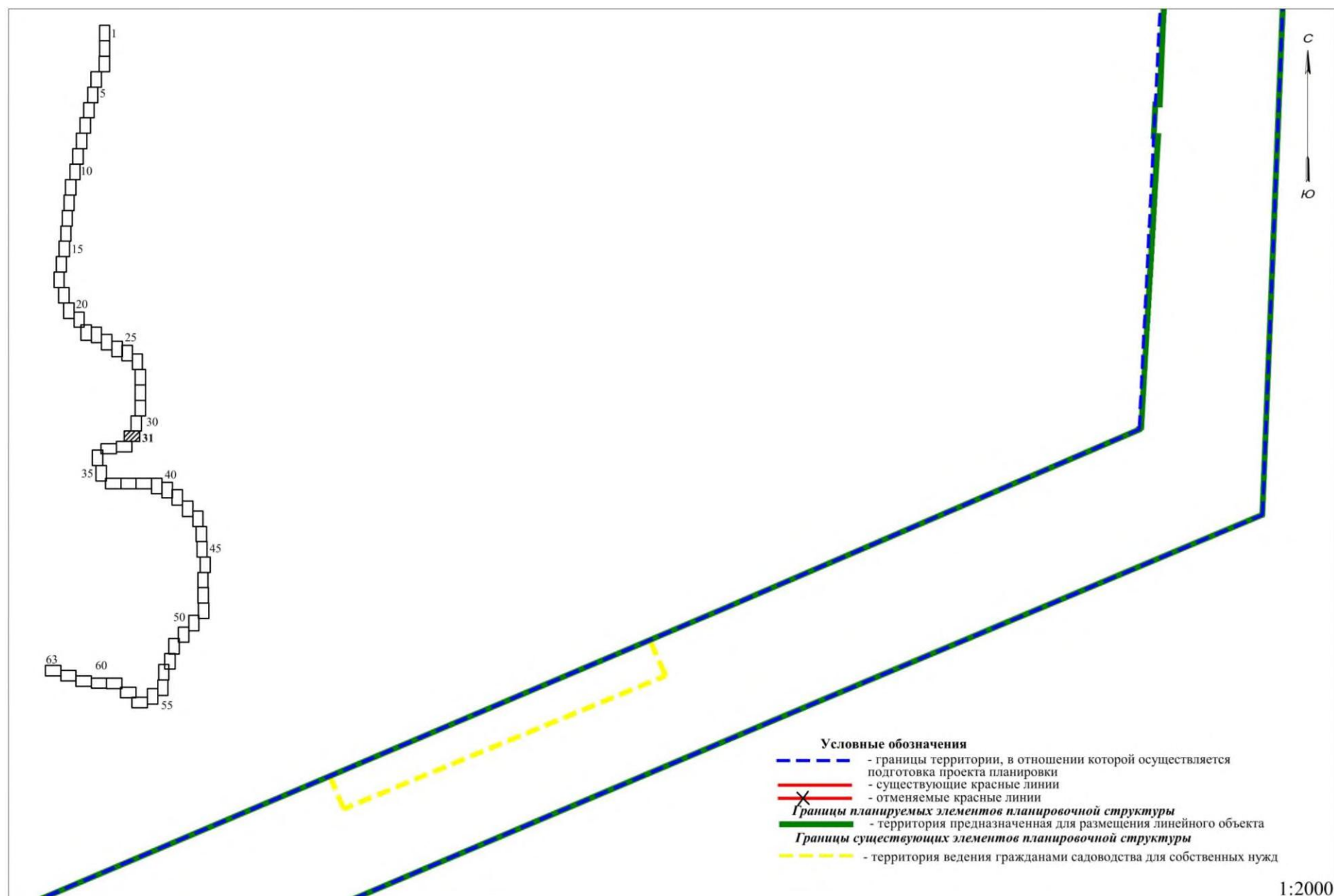









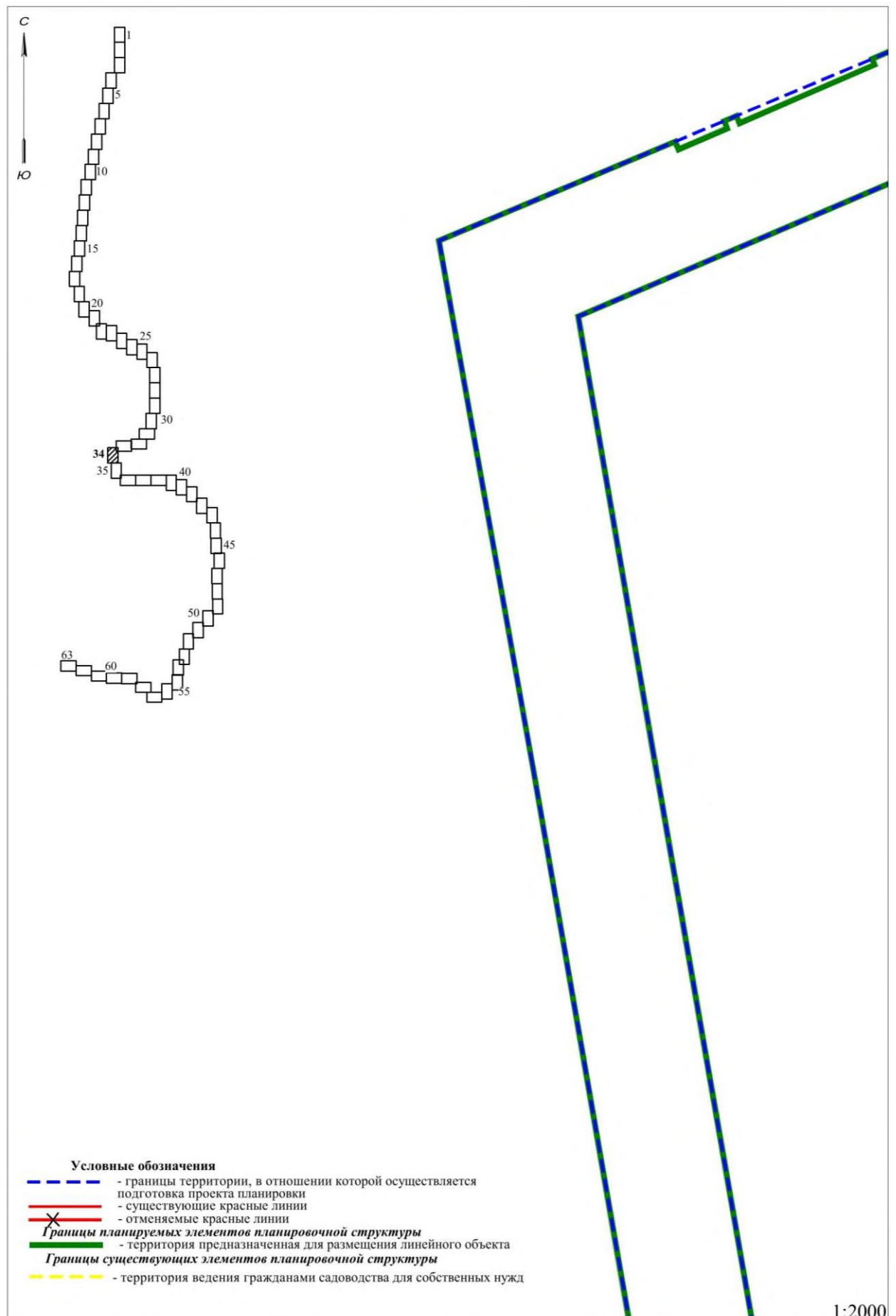


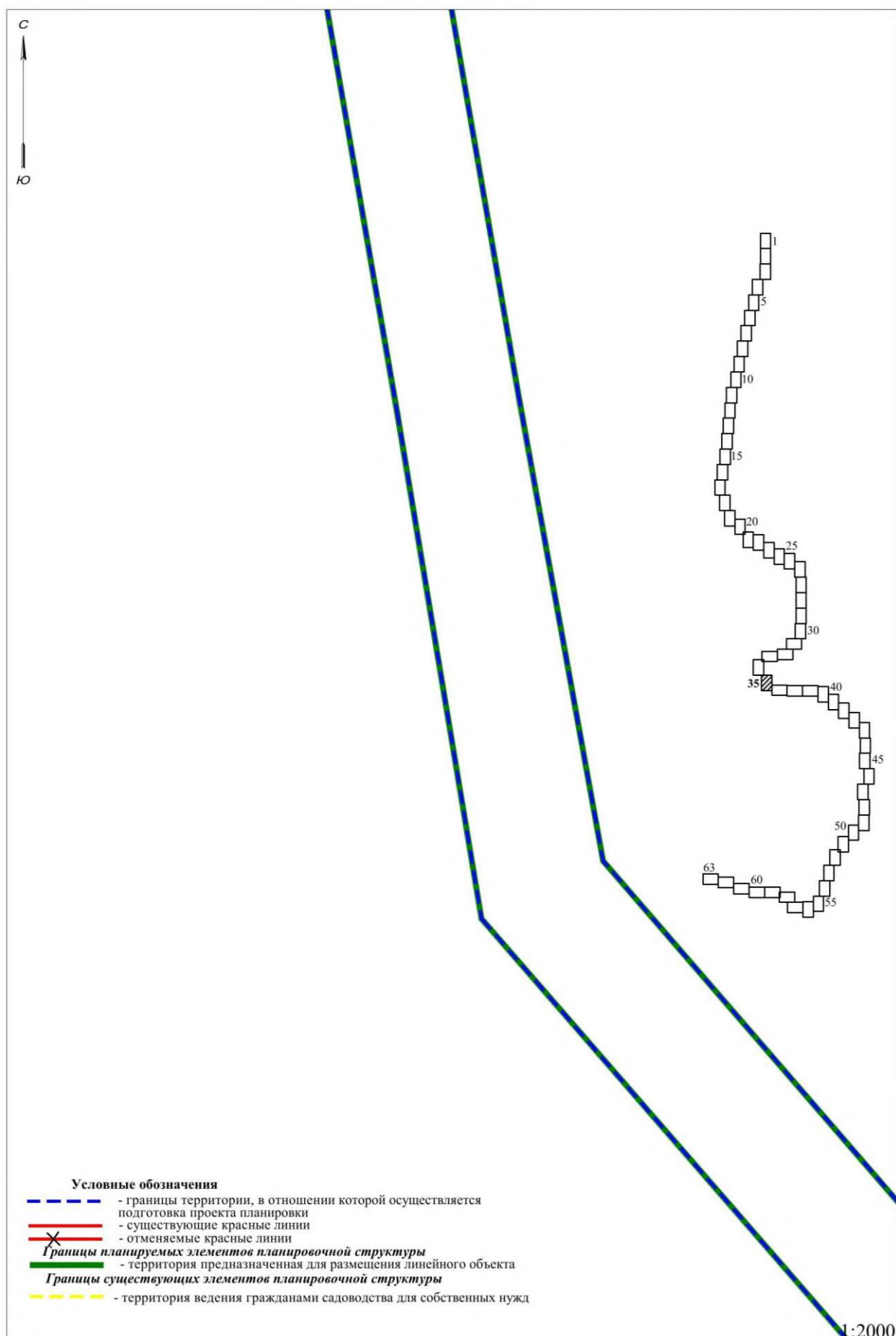











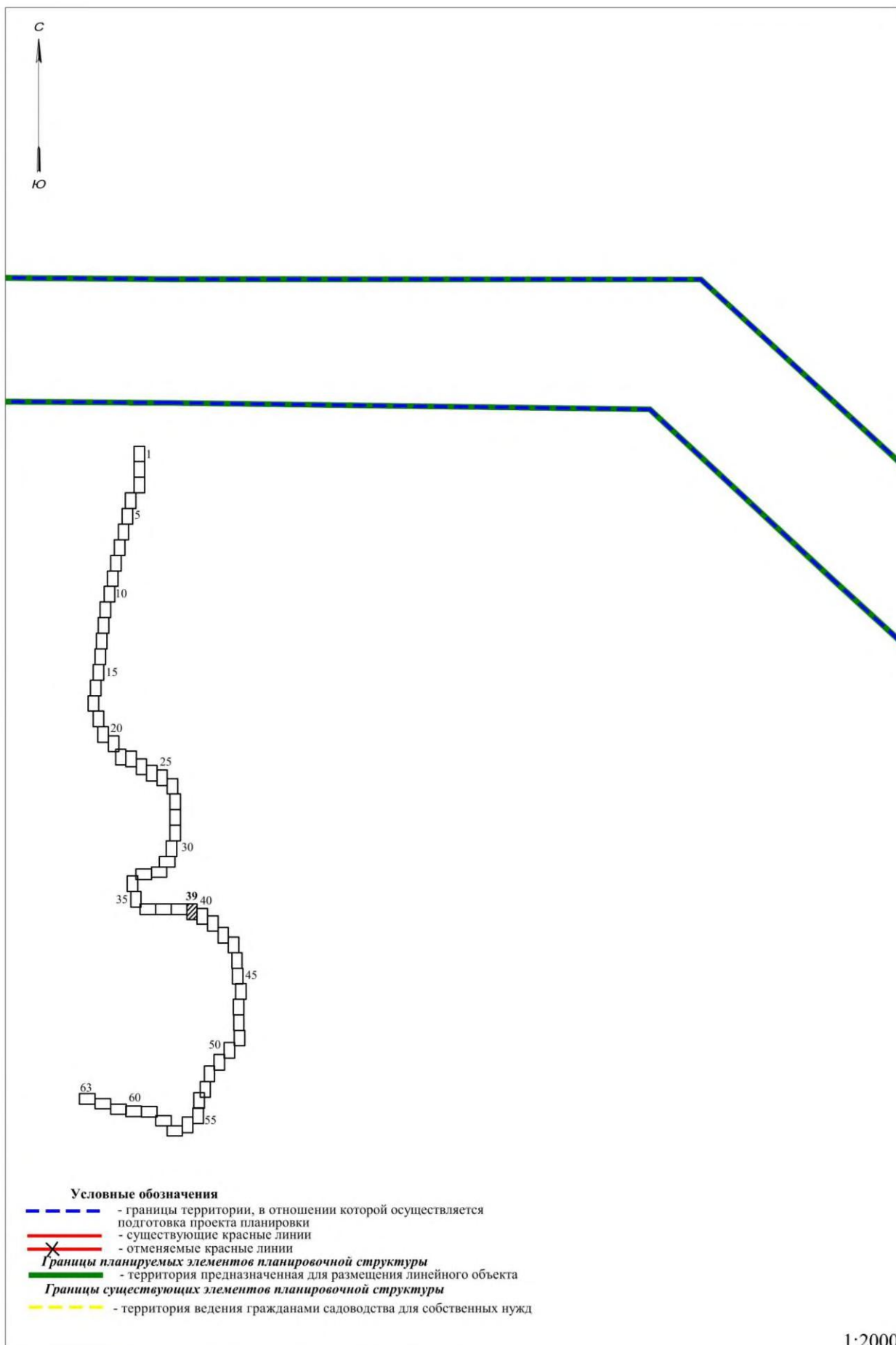


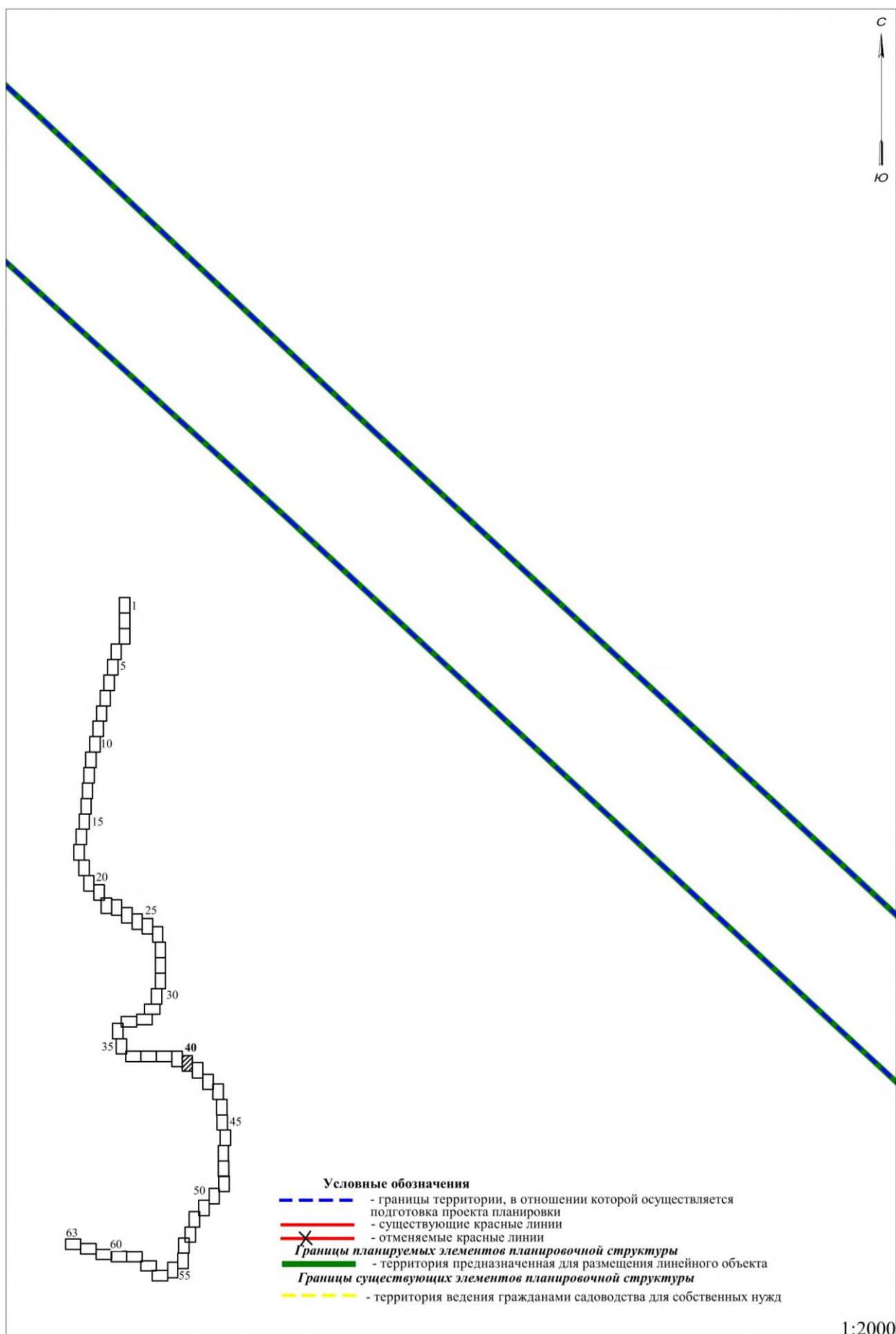


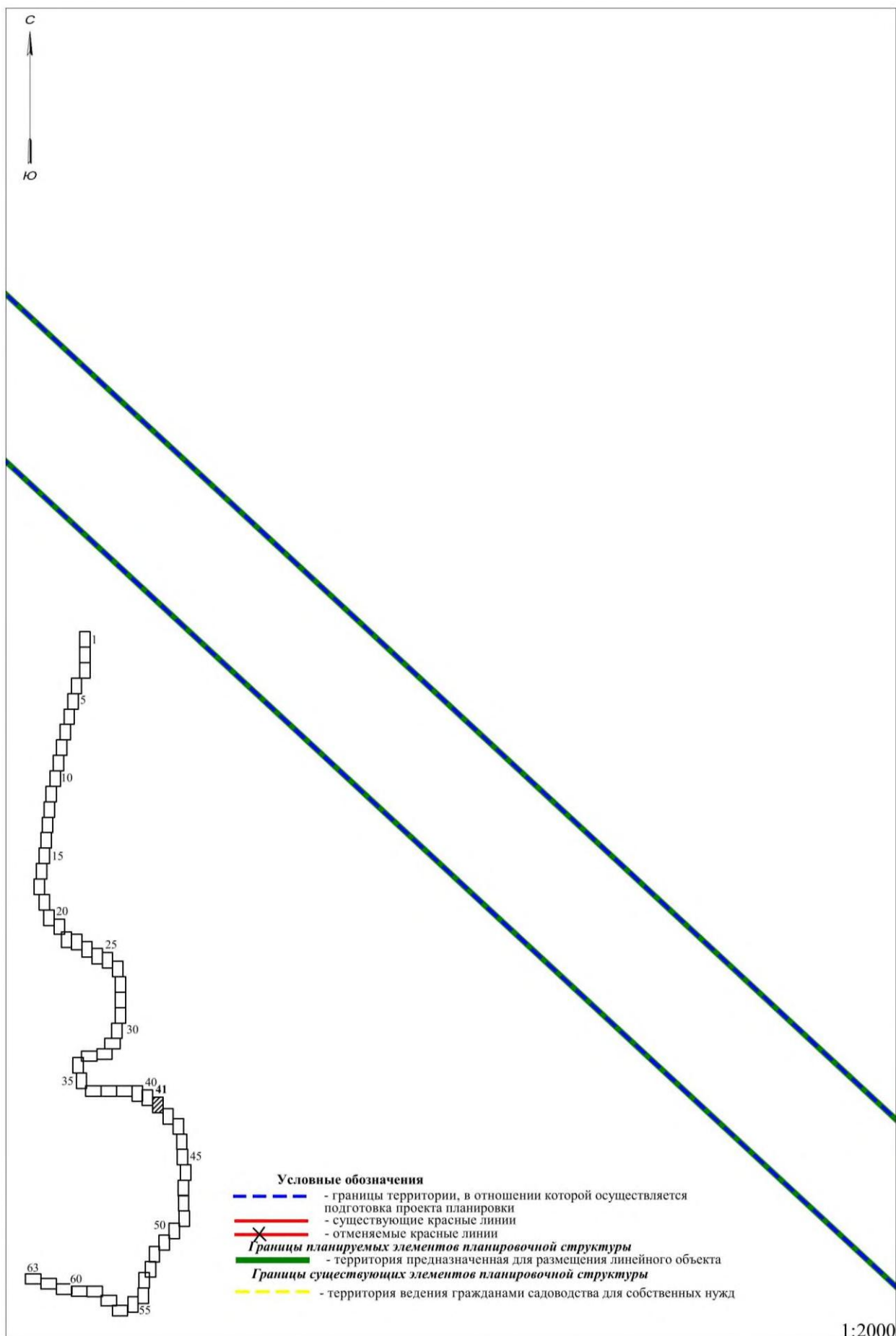




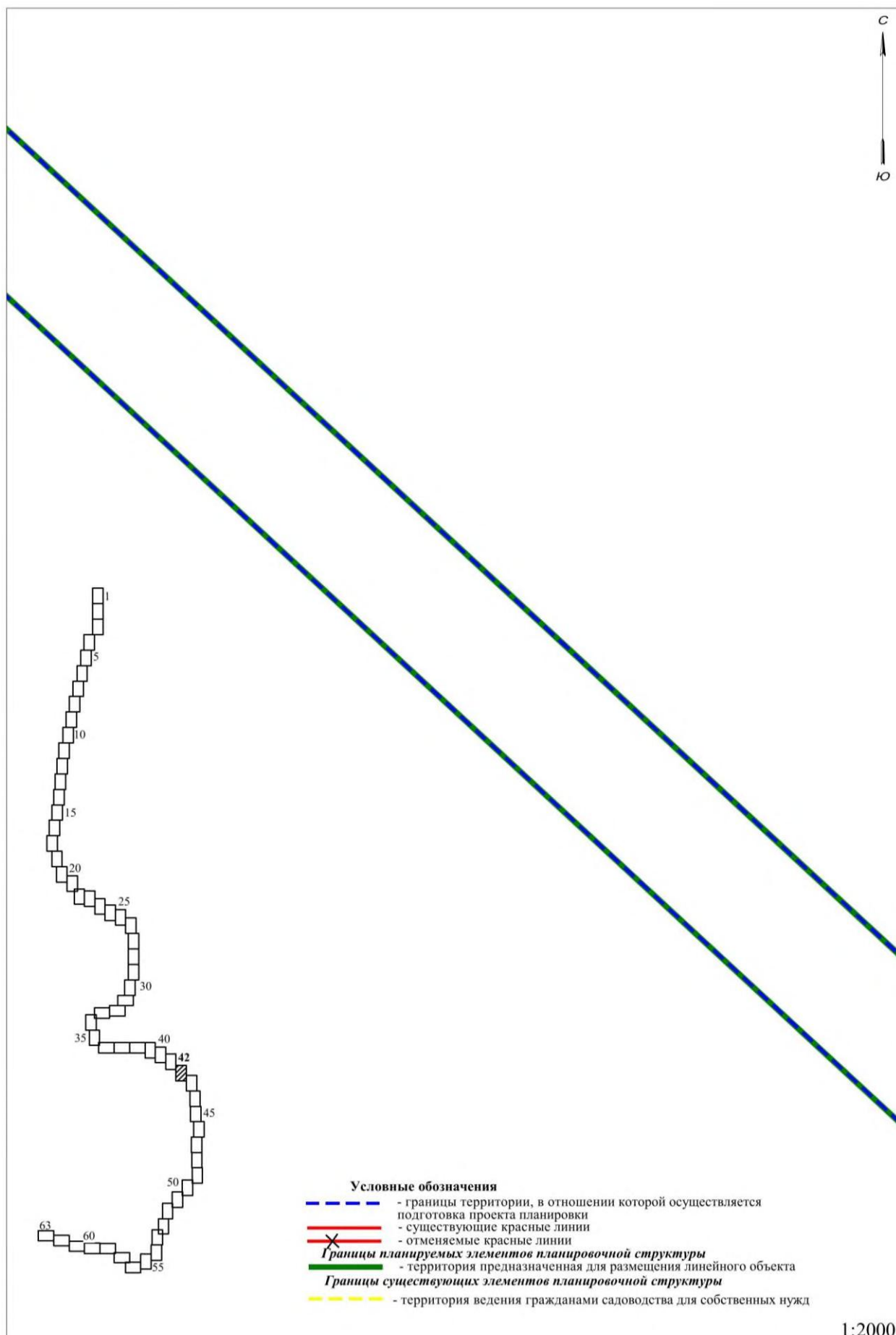


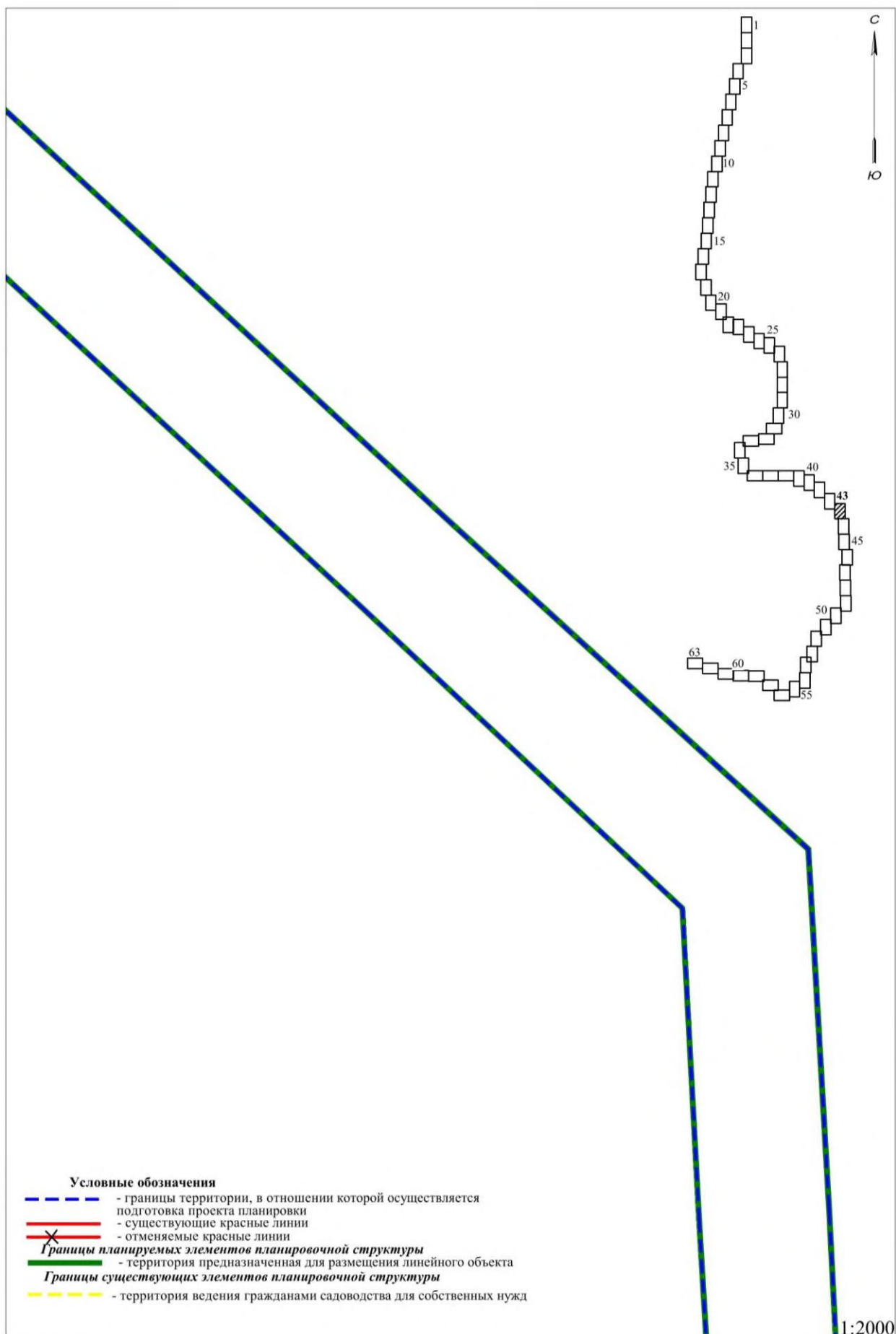


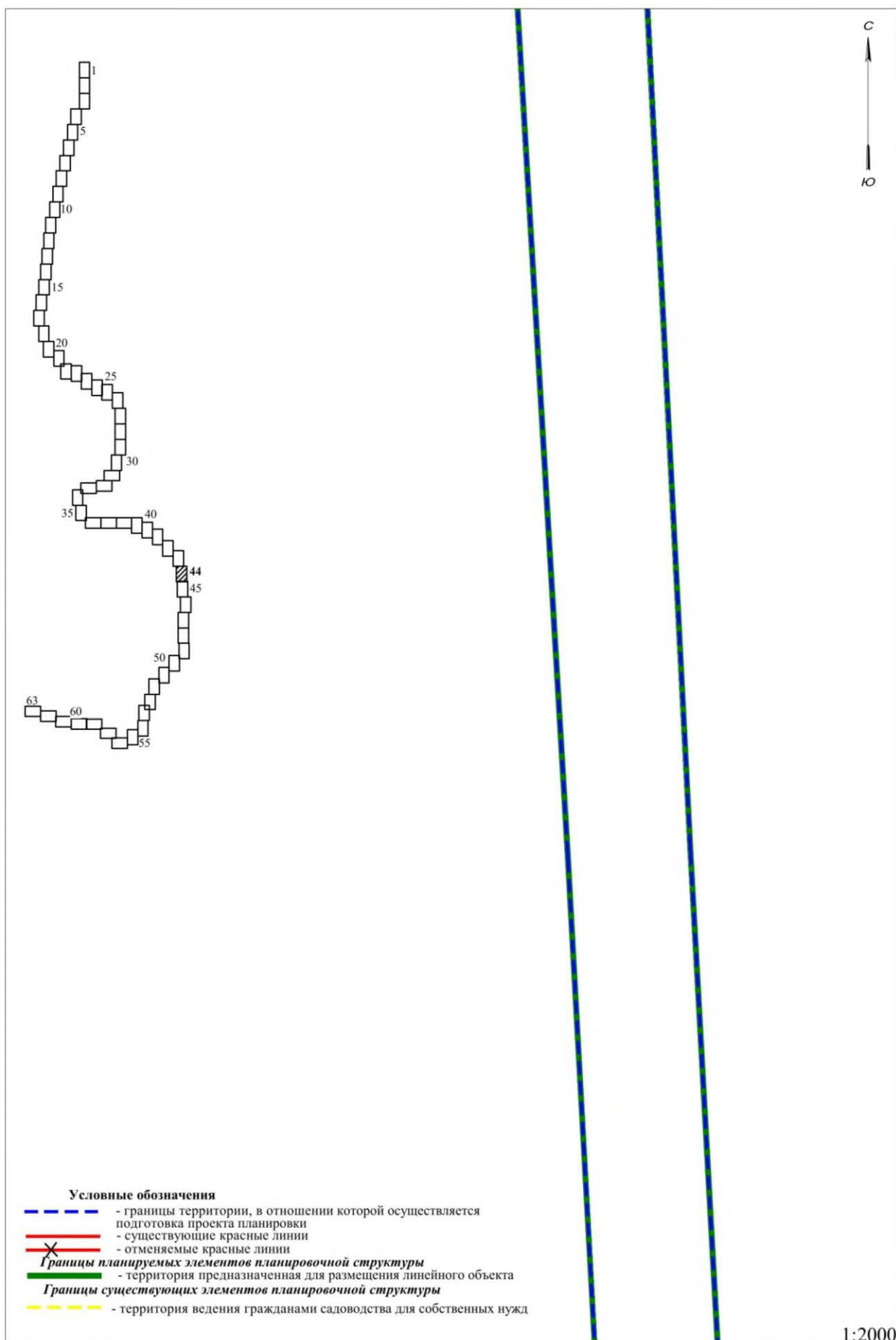


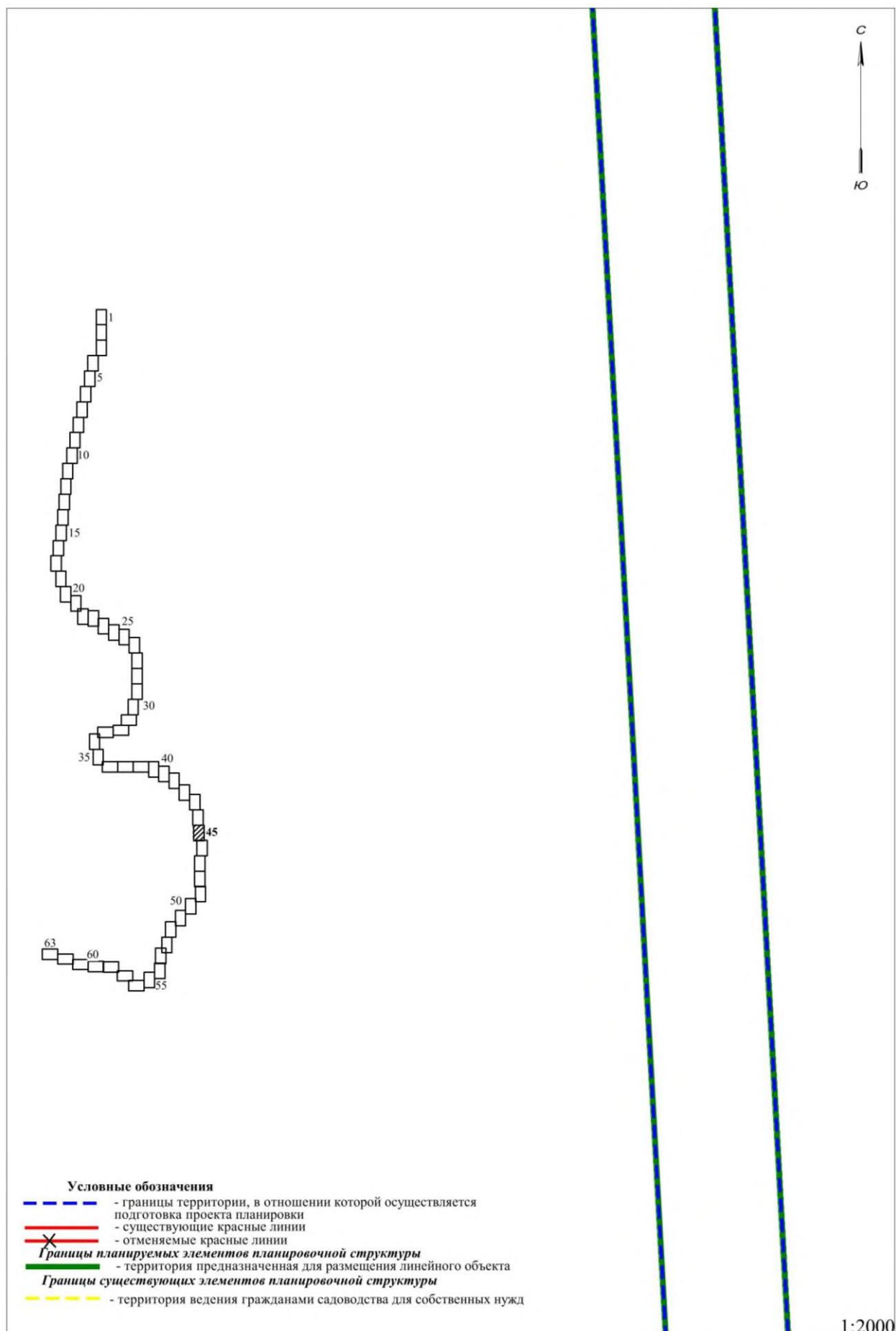




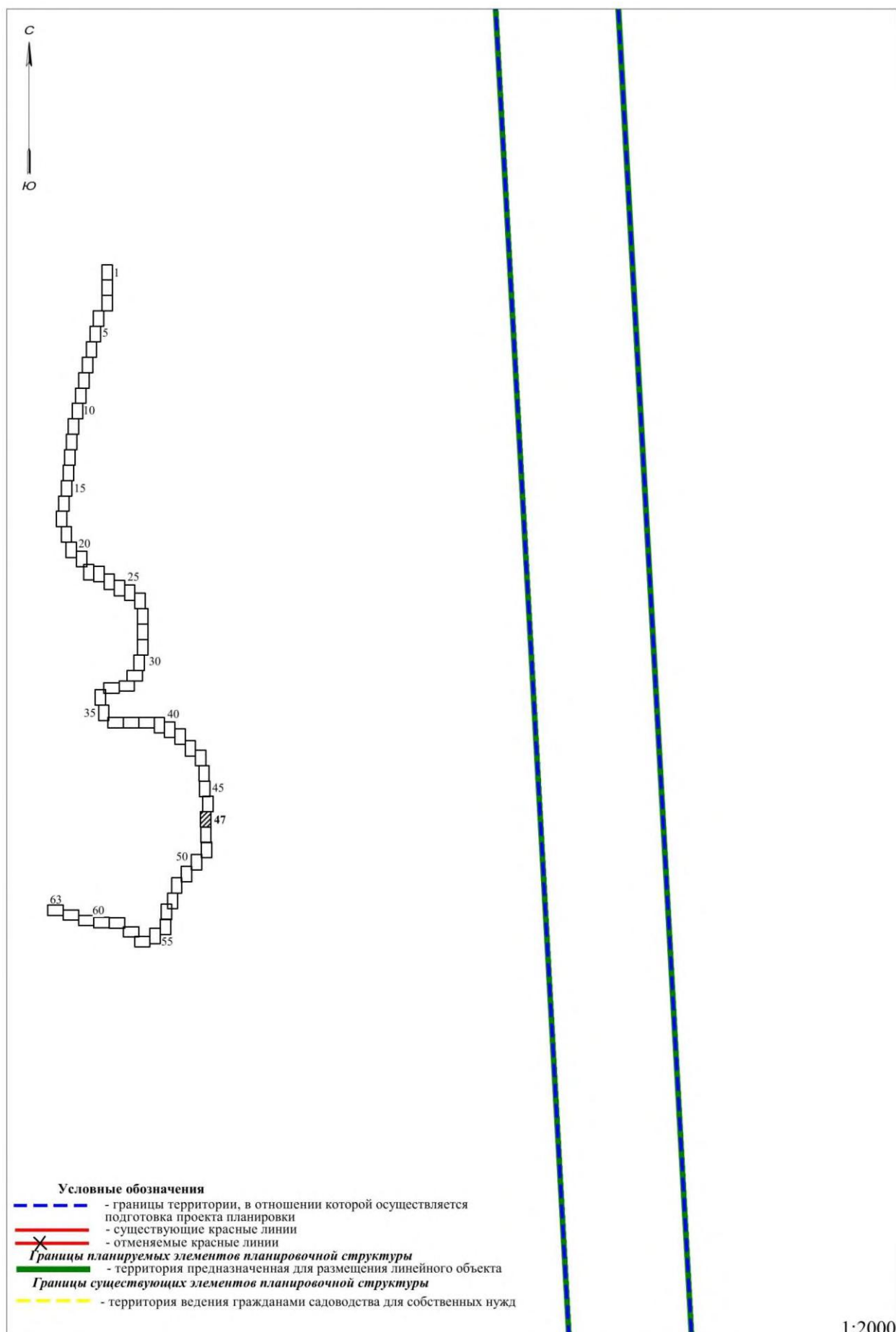


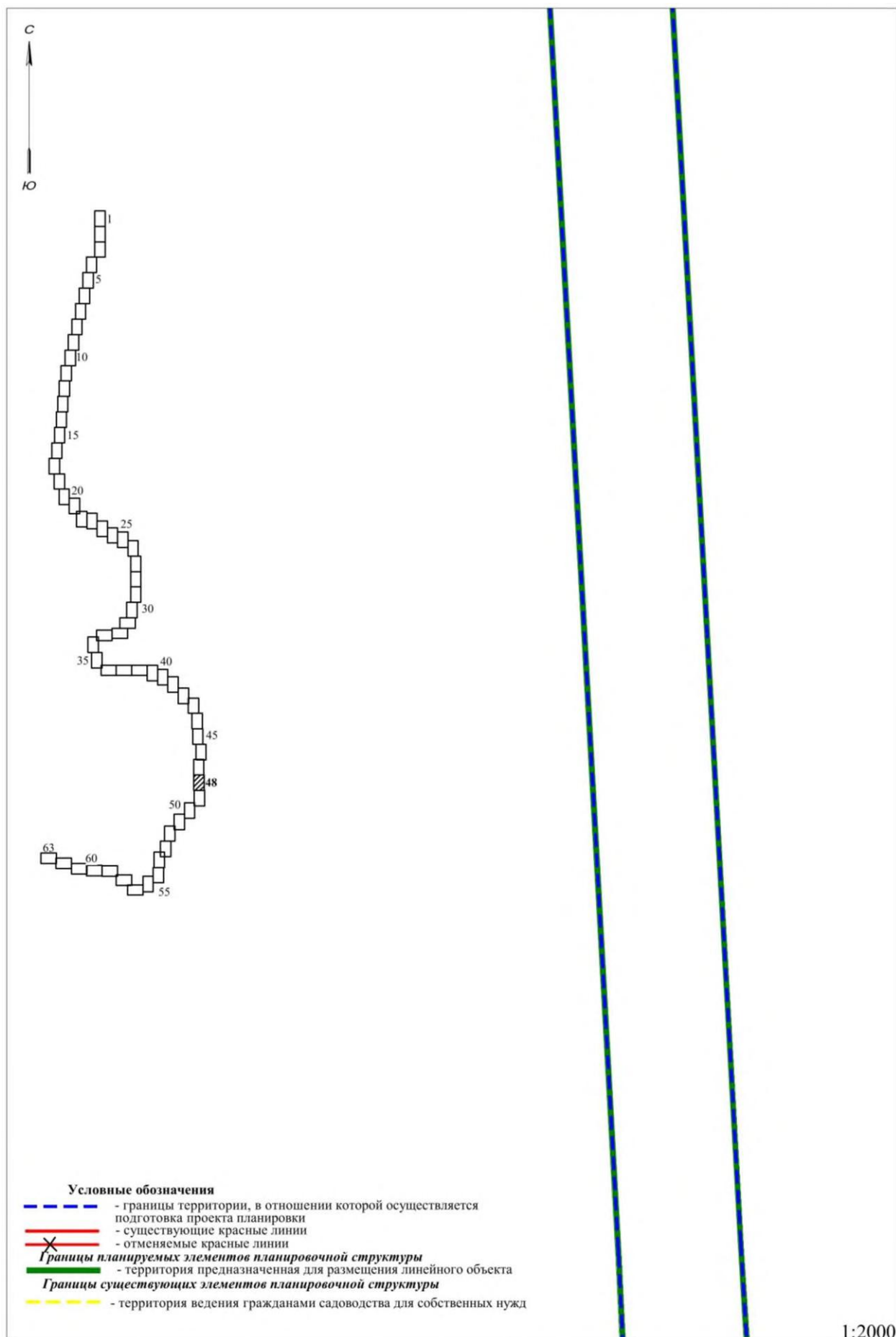


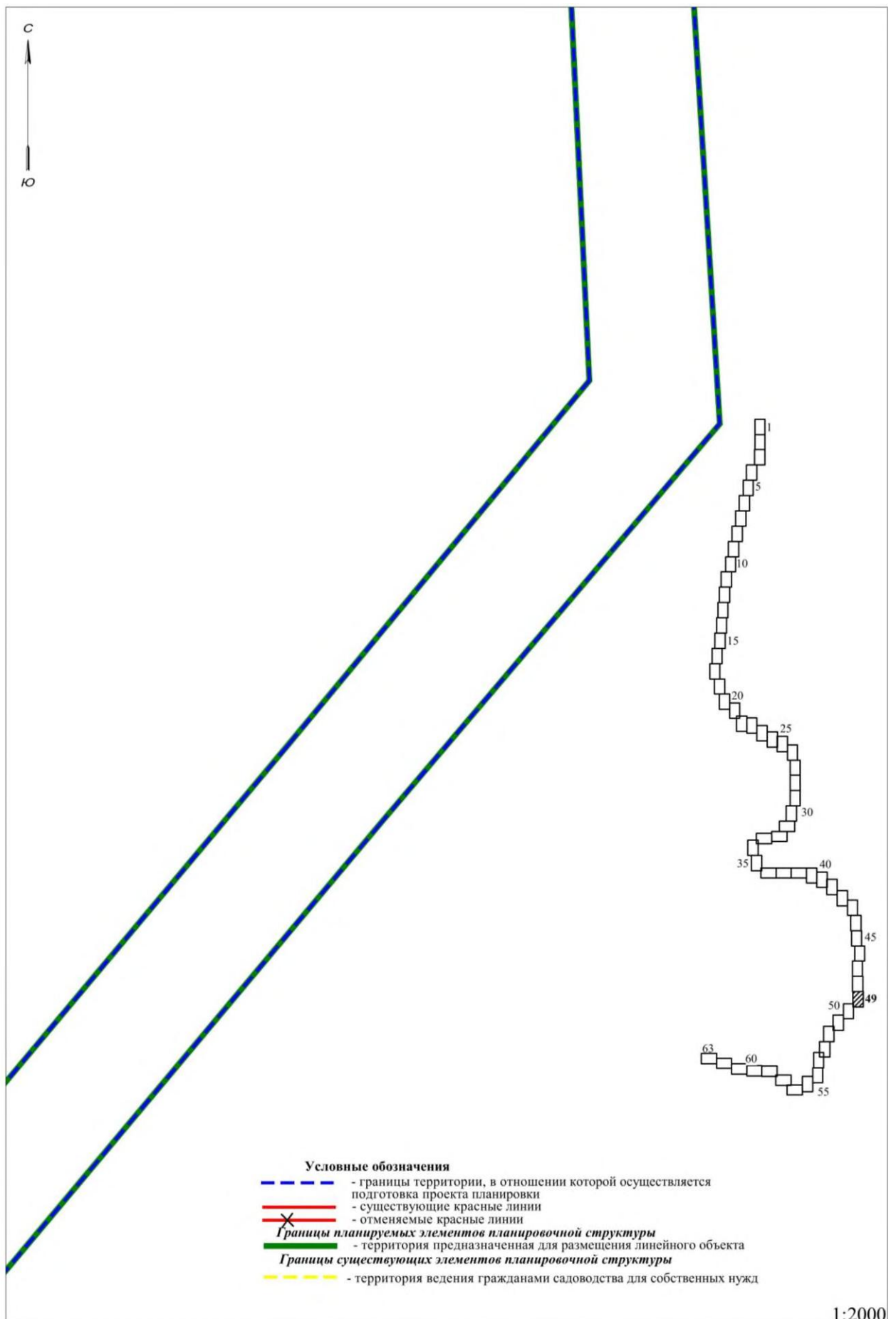




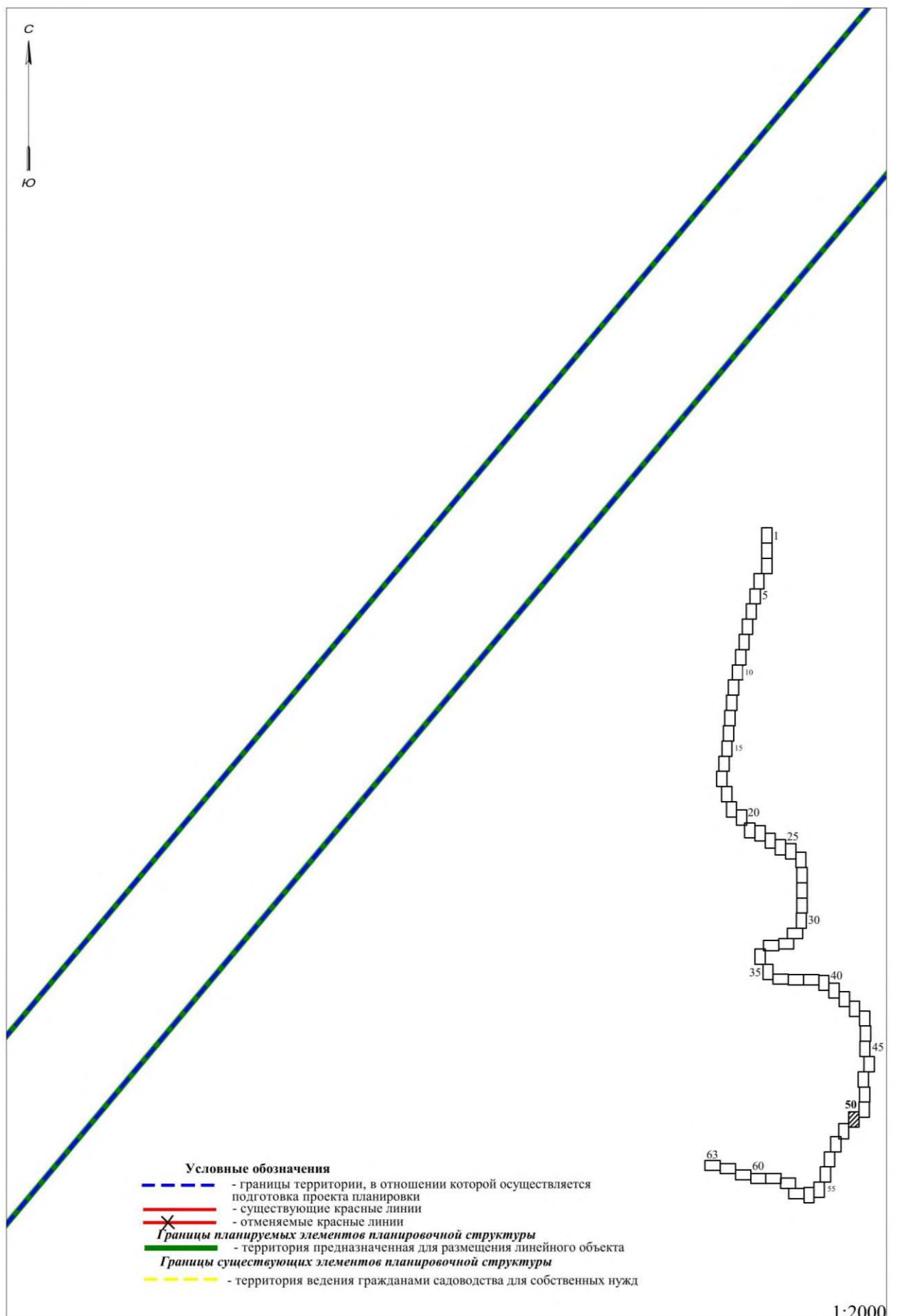


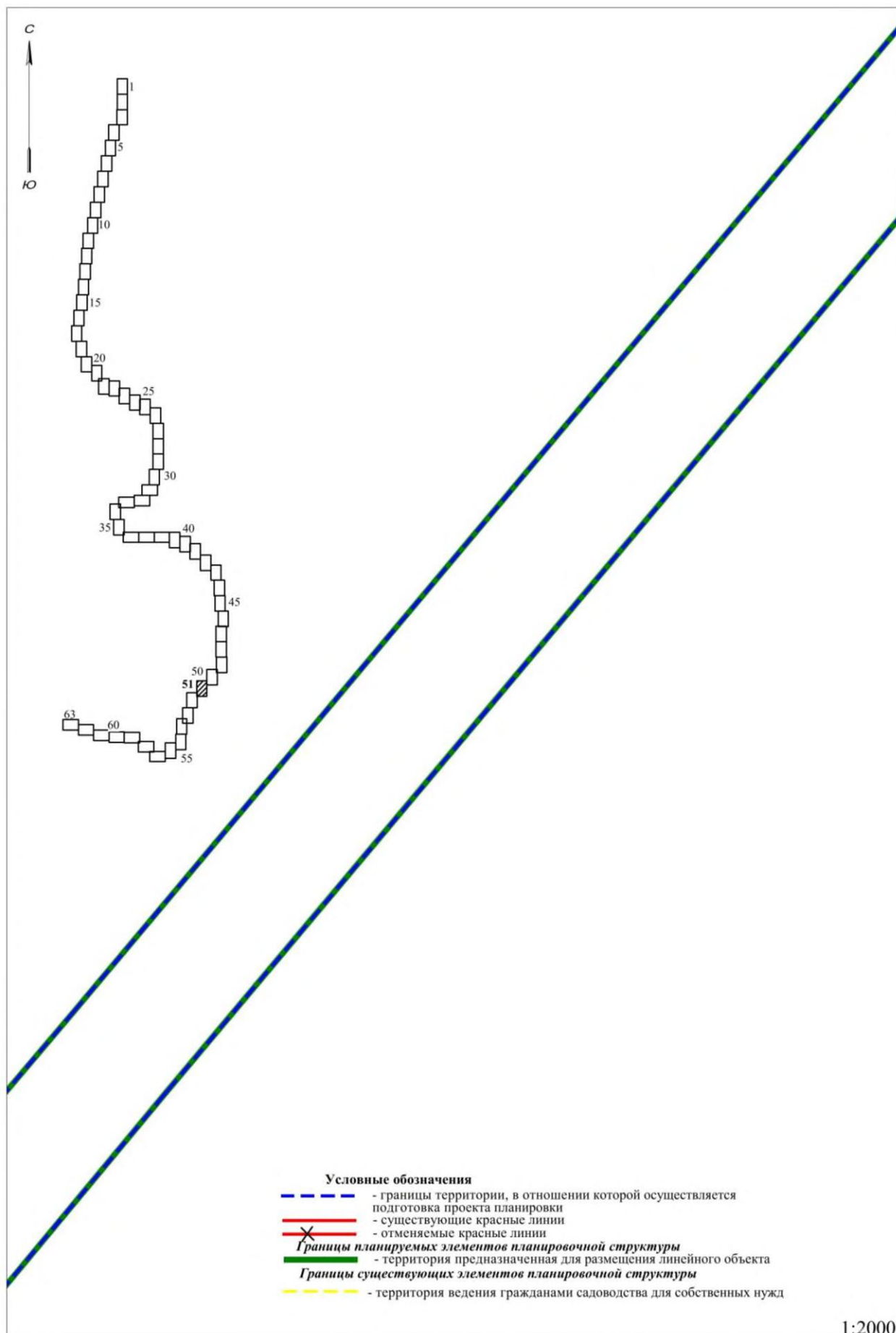


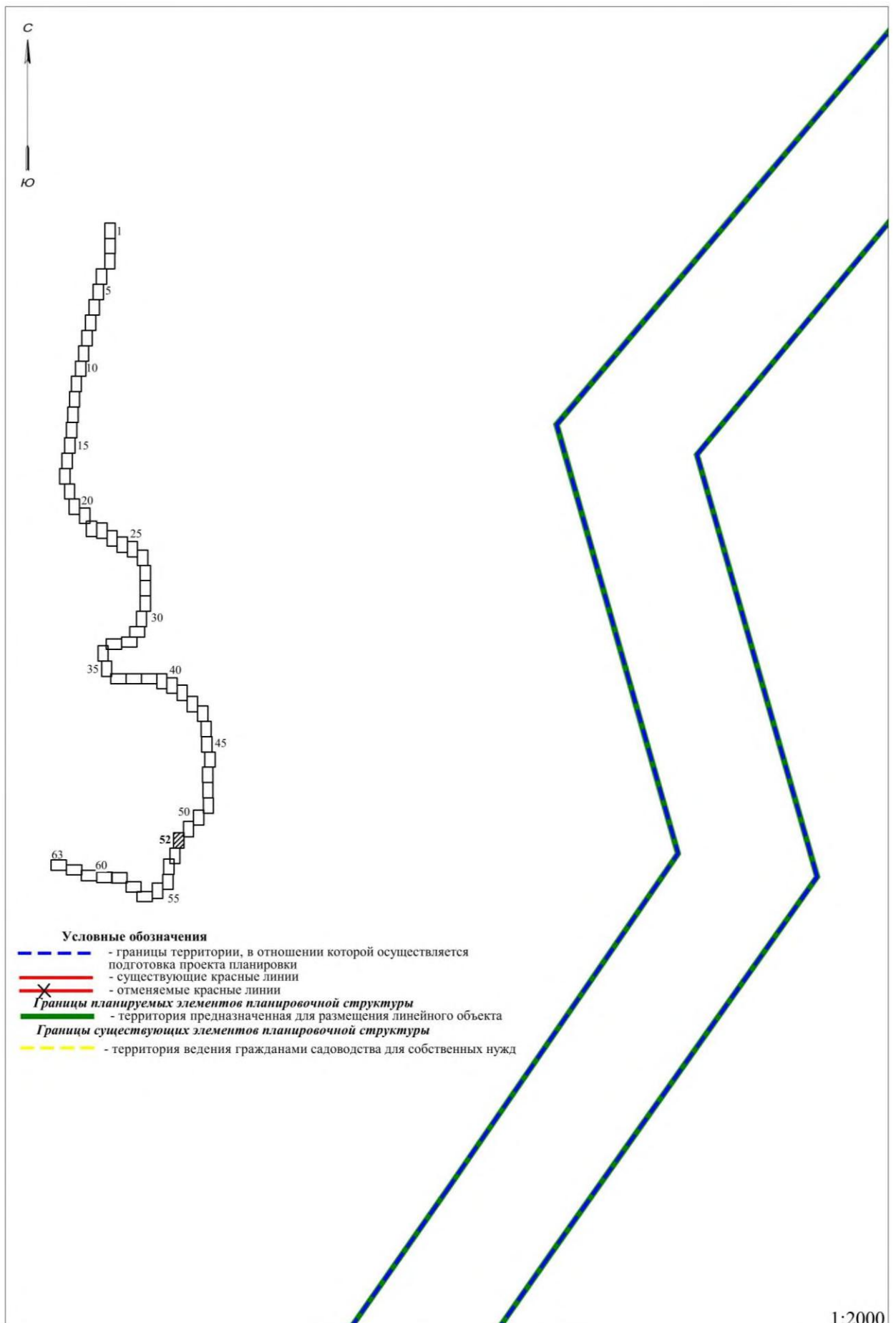


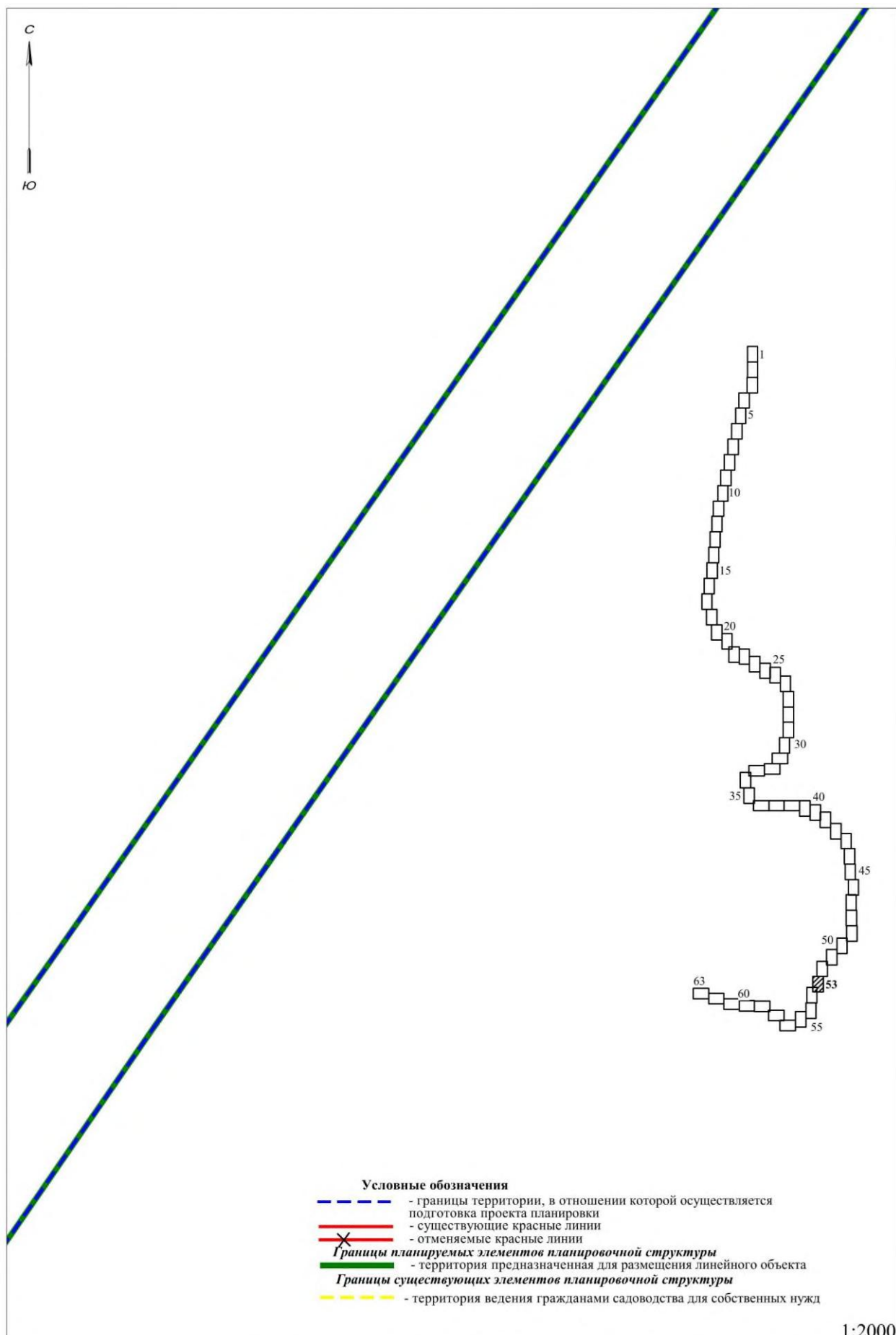


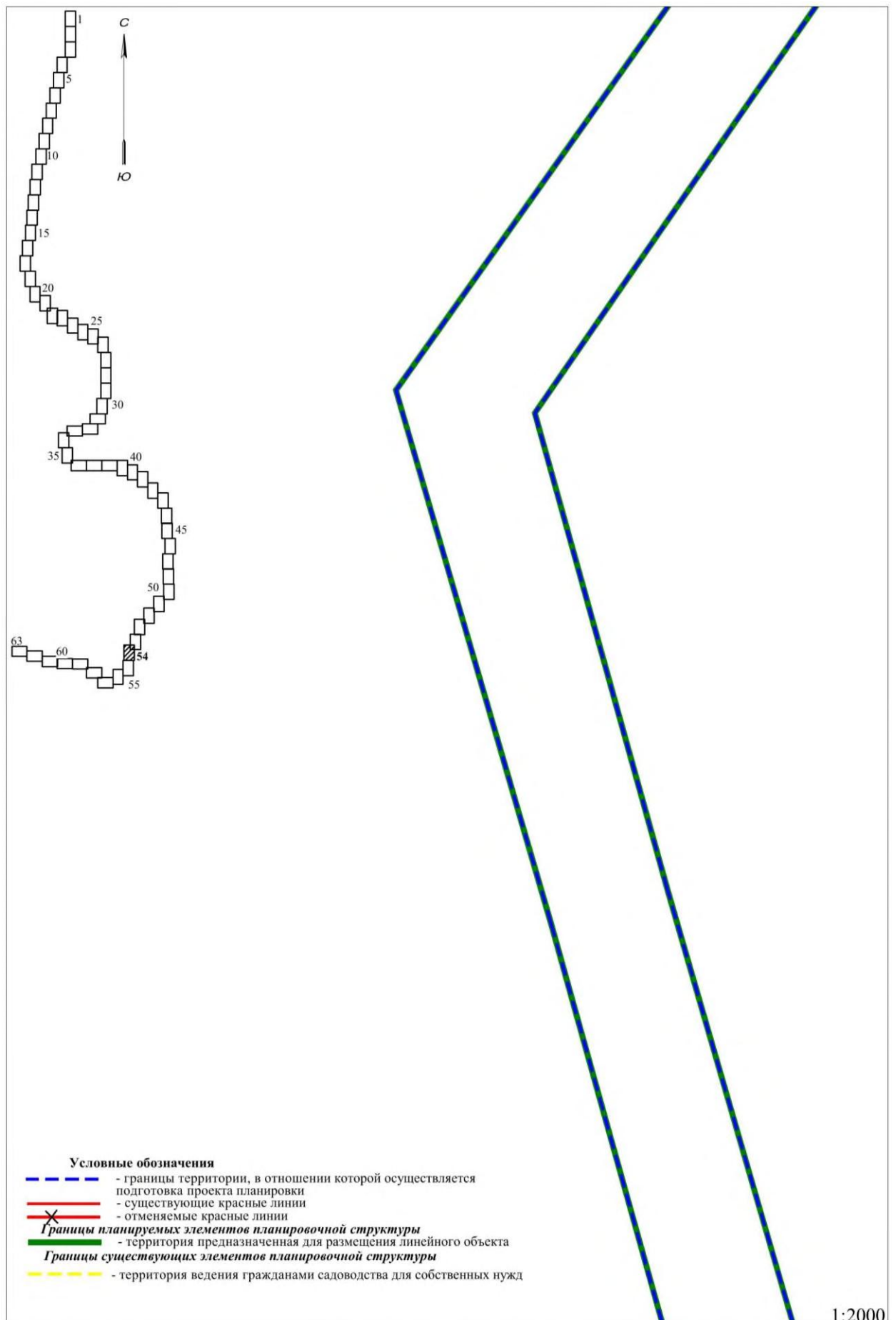


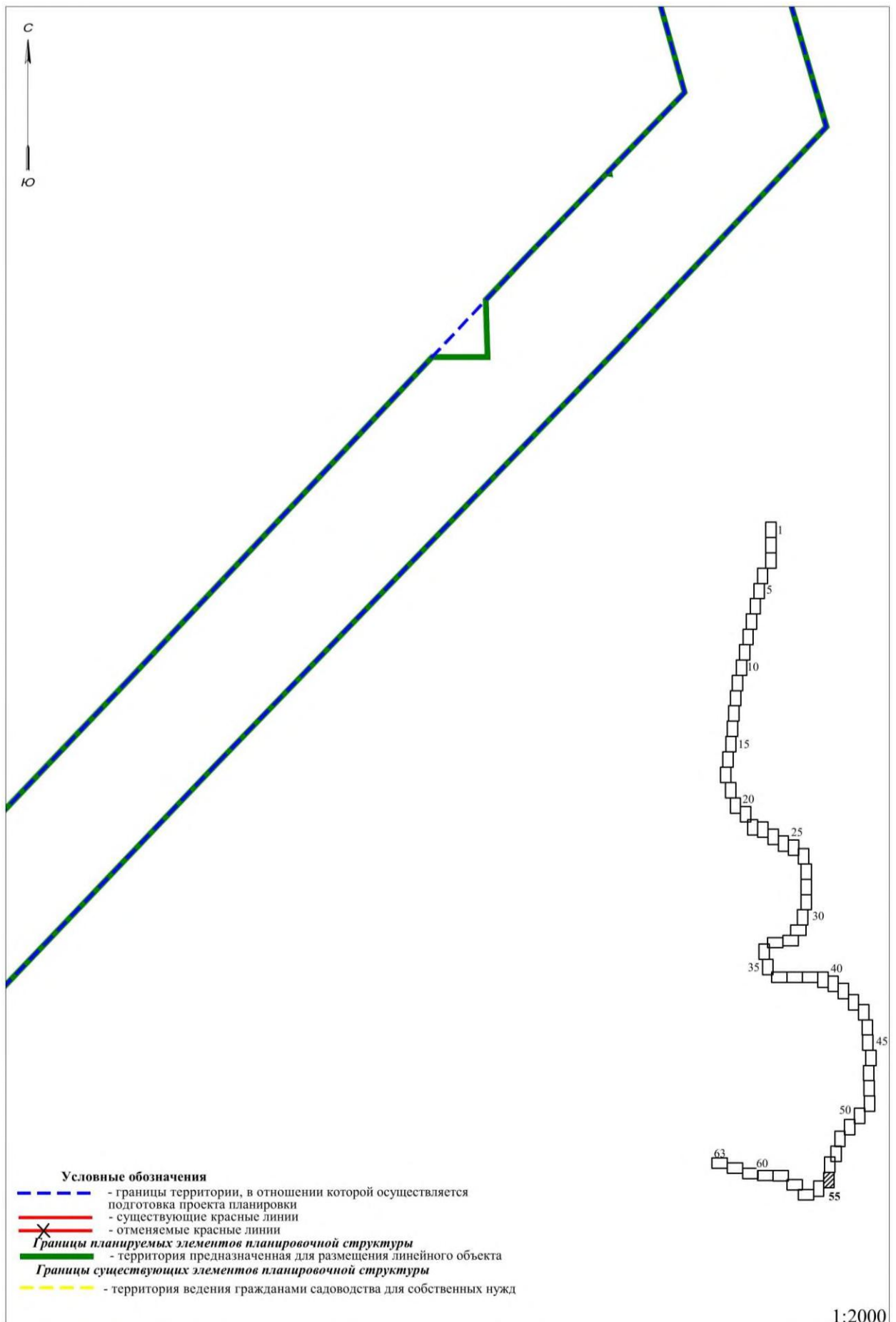


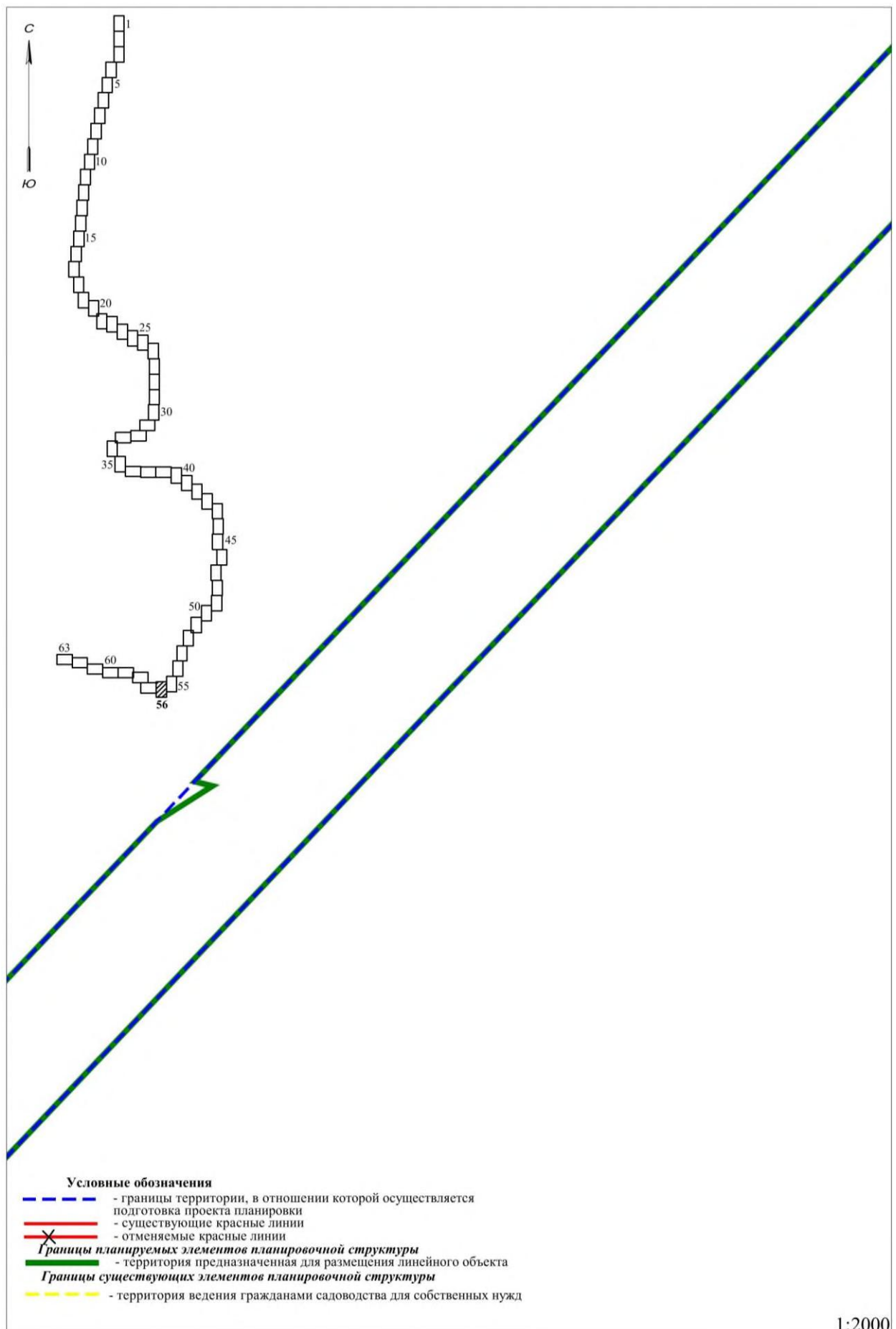










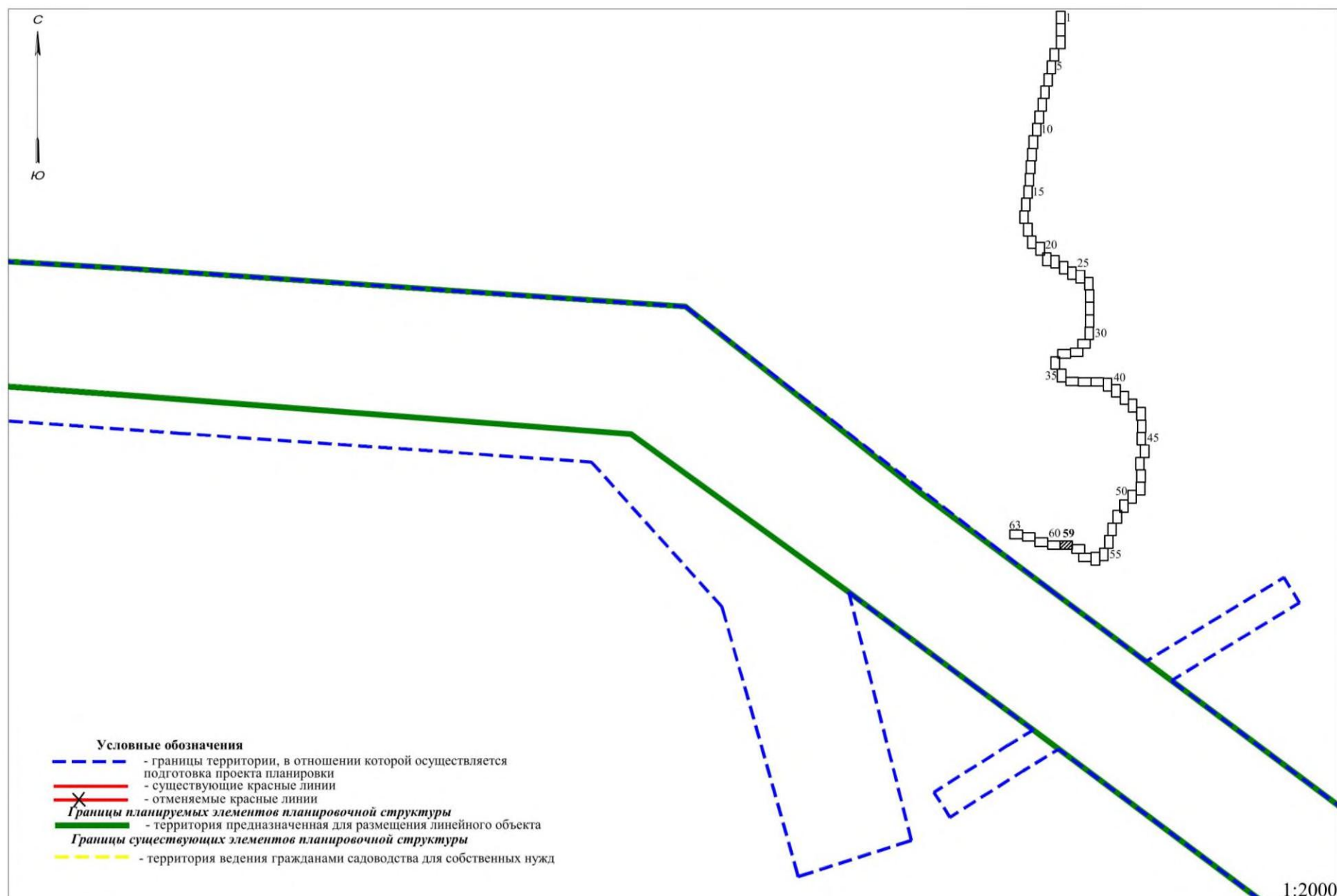





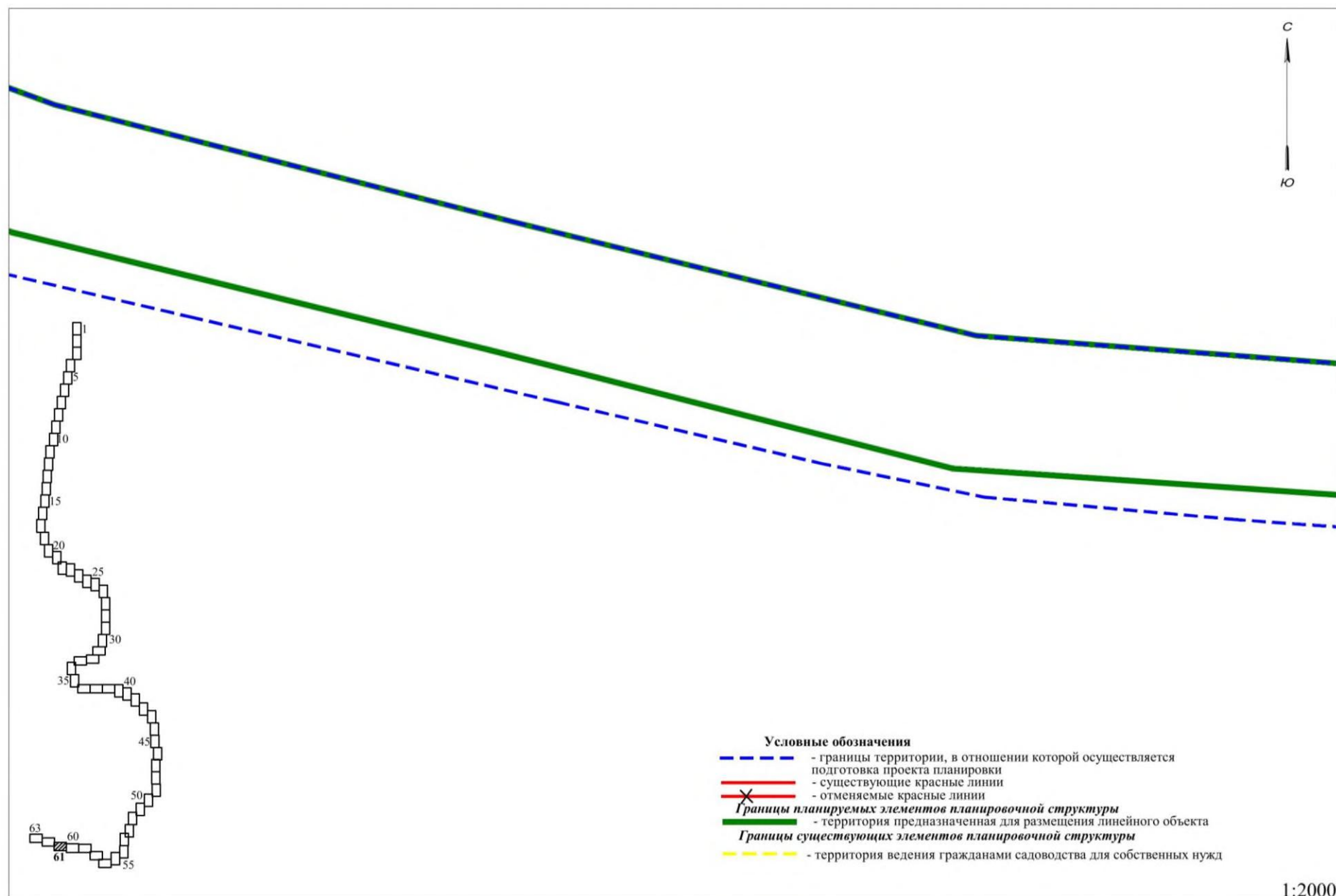


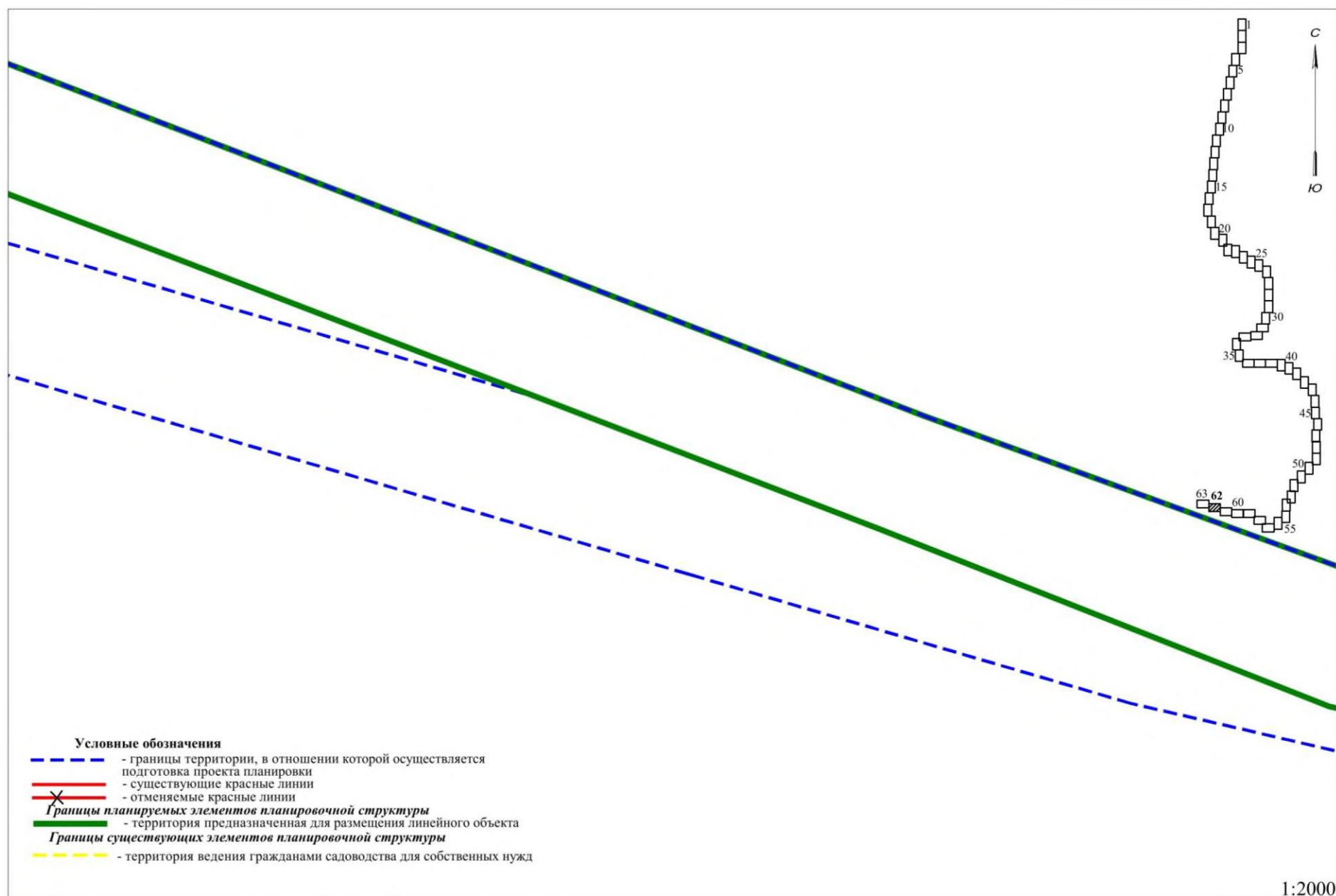


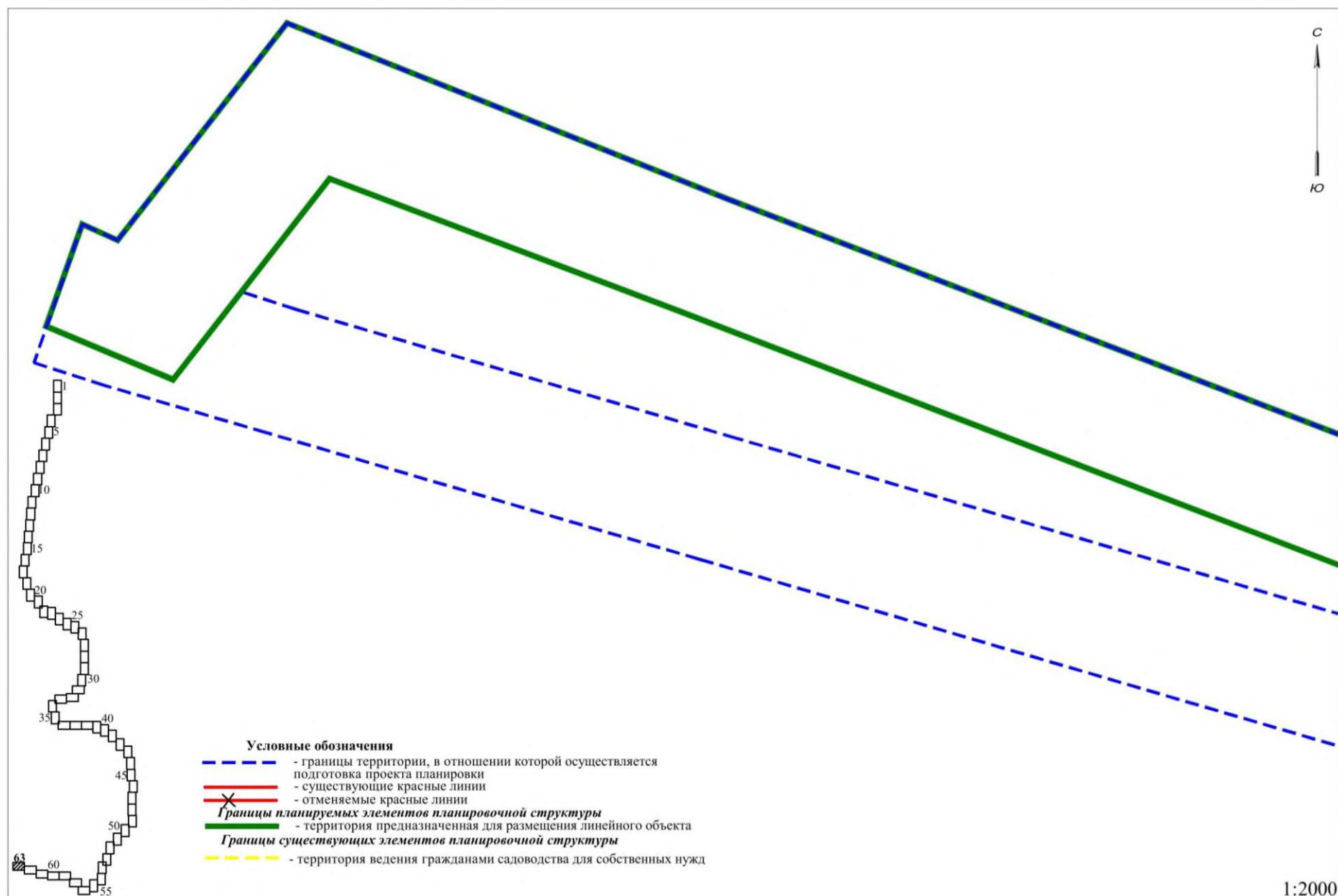








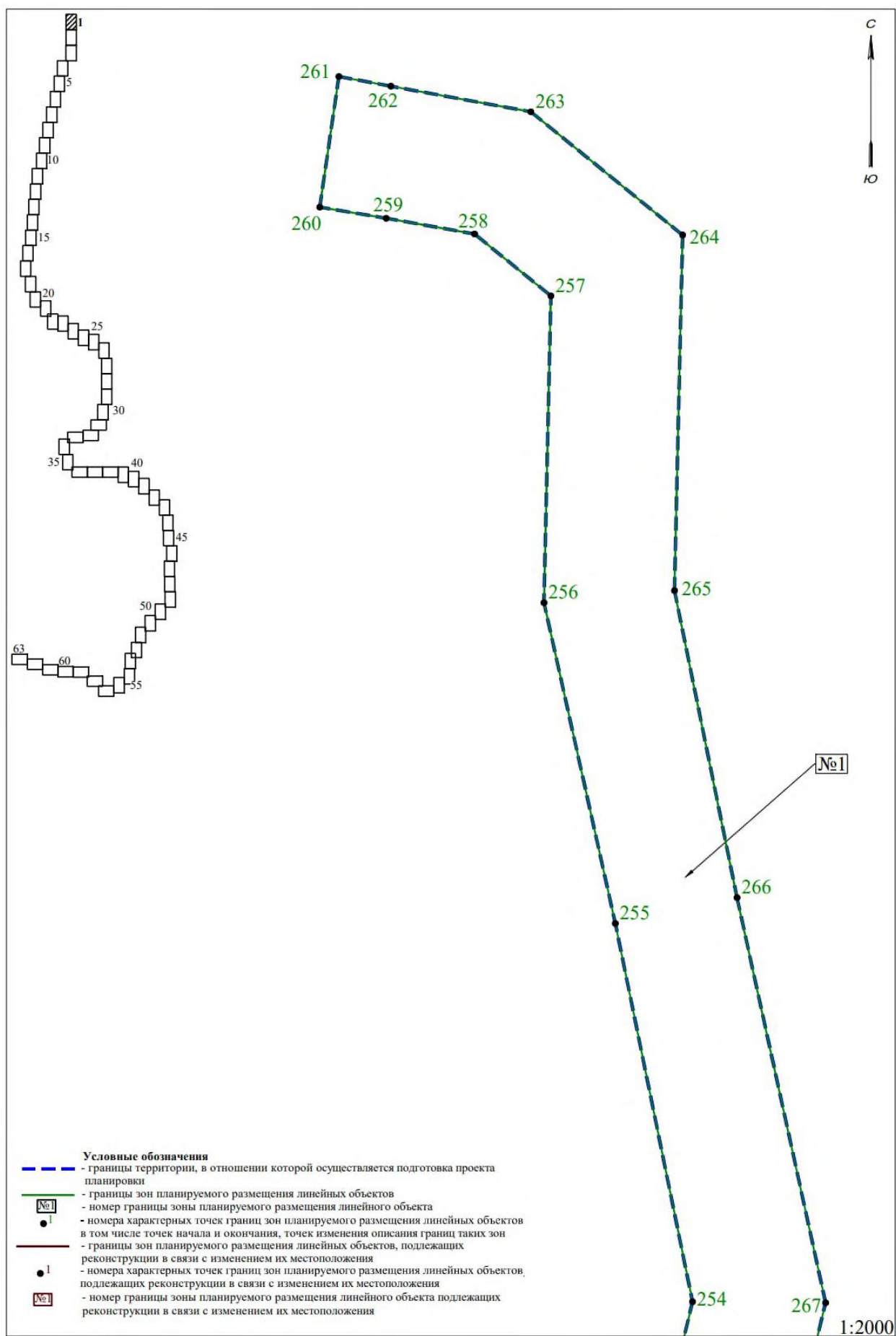




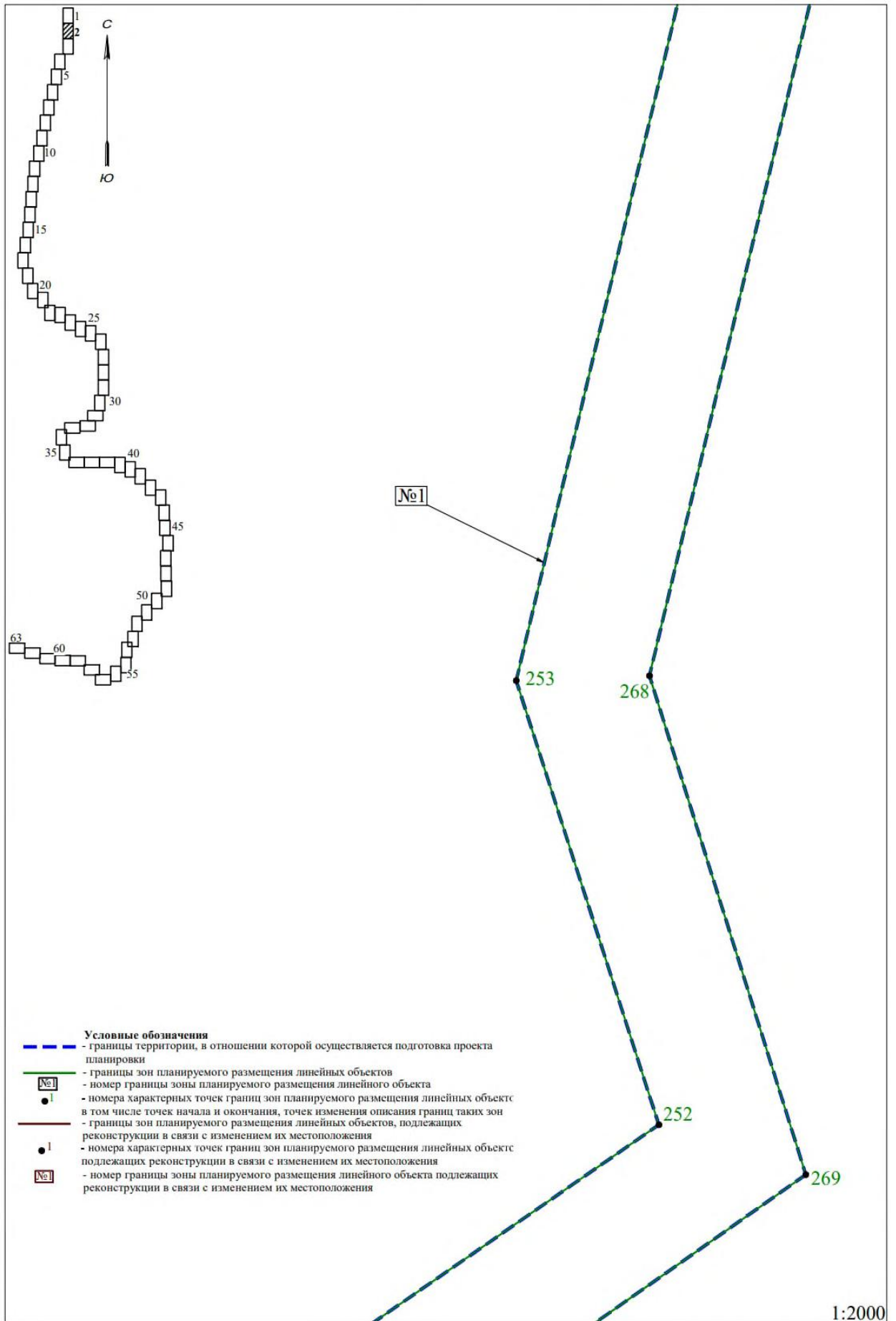
УТВЕРЖДЕН  
распоряжением Правительства  
Ленинградской области  
от 12 декабря 2025 года № 773-р  
(приложение 2)

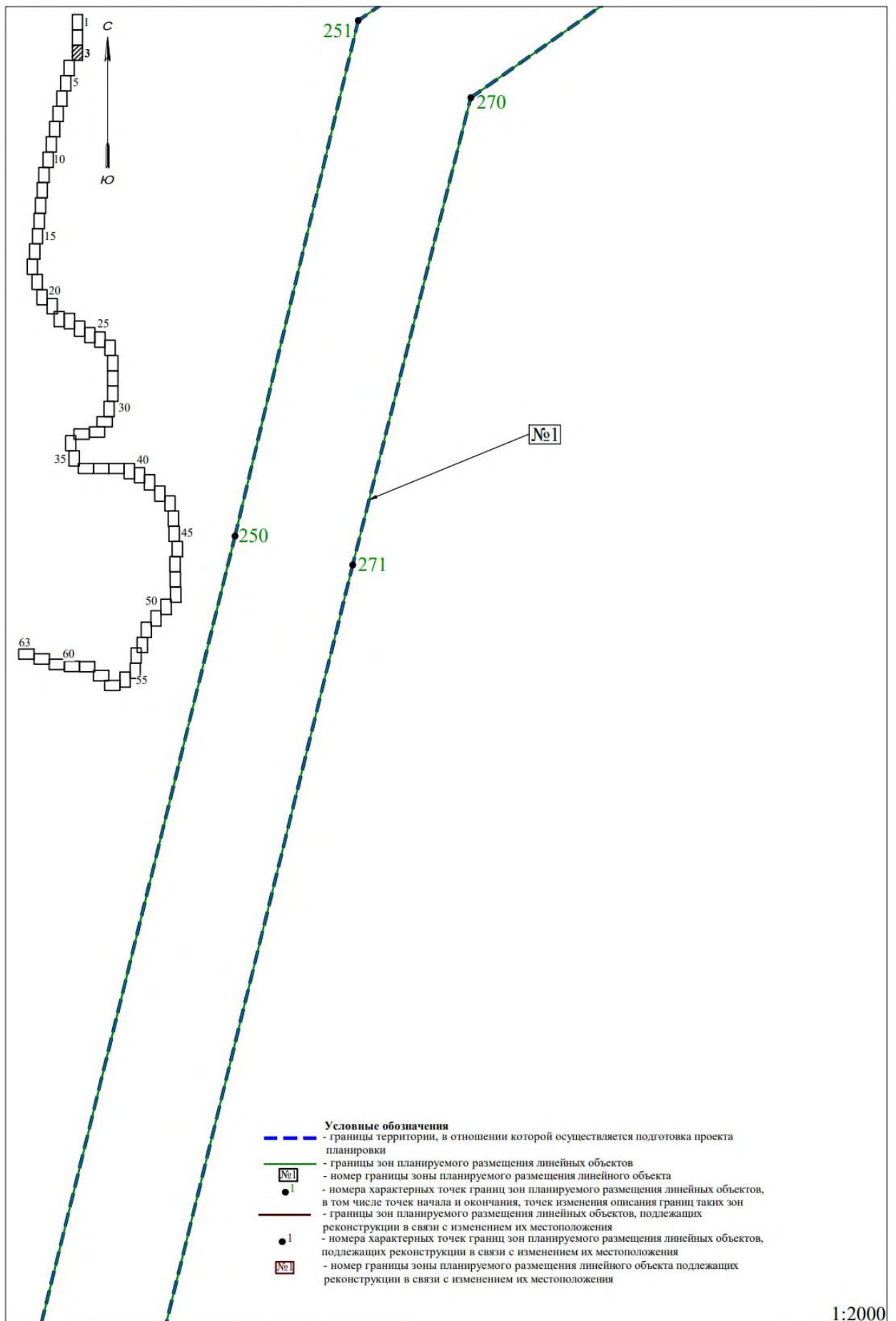
ПРОЕКТ ПЛАНИРОВКИ ТЕРРИТОРИИ  
в целях размещения линейных объектов регионального значения  
ВЛ 110 кВ "Белогорская-2" (по титулу: "Реконструкция участка ВЛ 110 кВ  
Белогорская-2 (ориентировочная протяженность 30,6 км)")

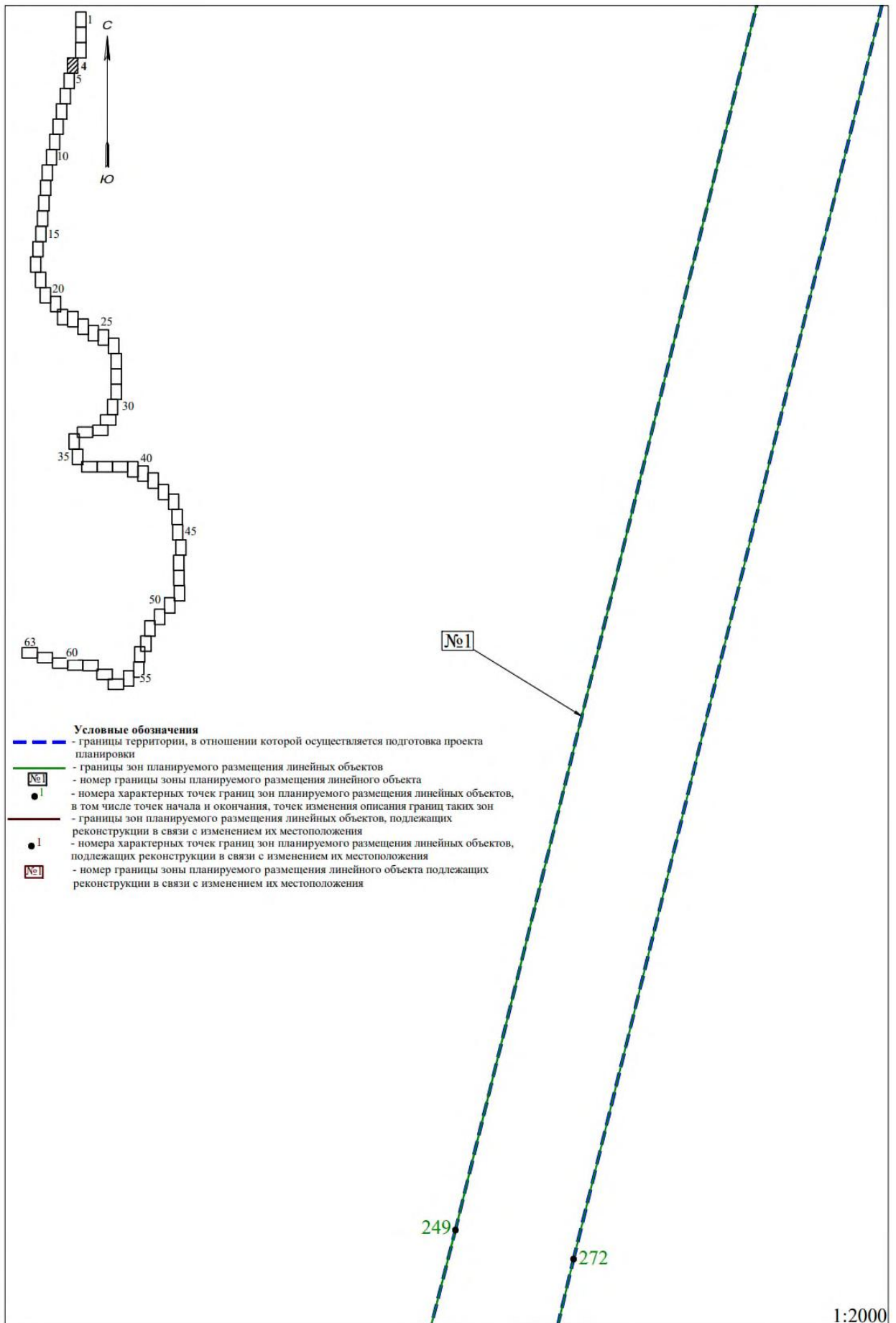
Чертеж границ зон планируемого размещения линейных объектов,  
чертеж границ зон планируемого размещения линейных объектов,  
подлежащих реконструкции в связи с изменением их местоположения

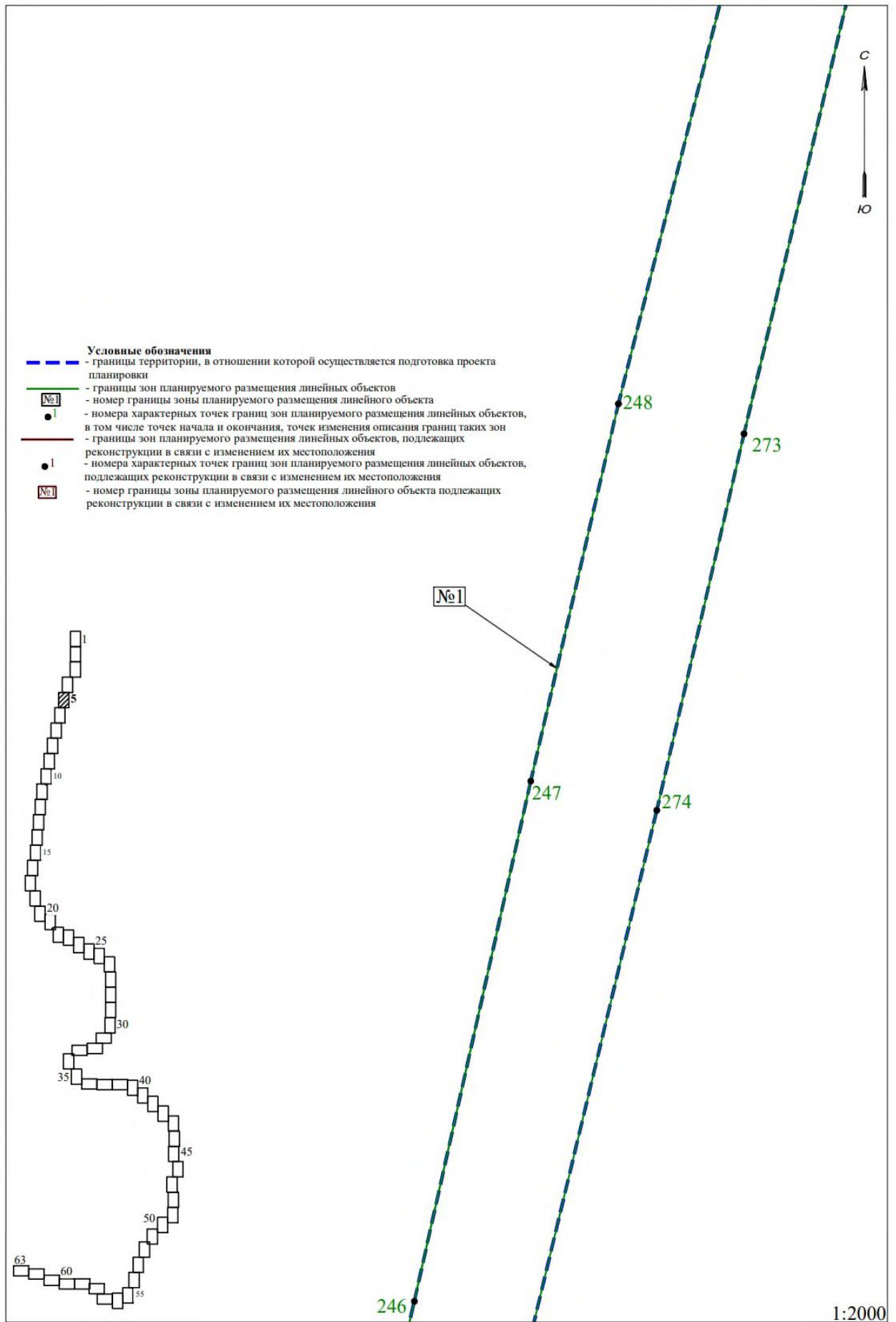


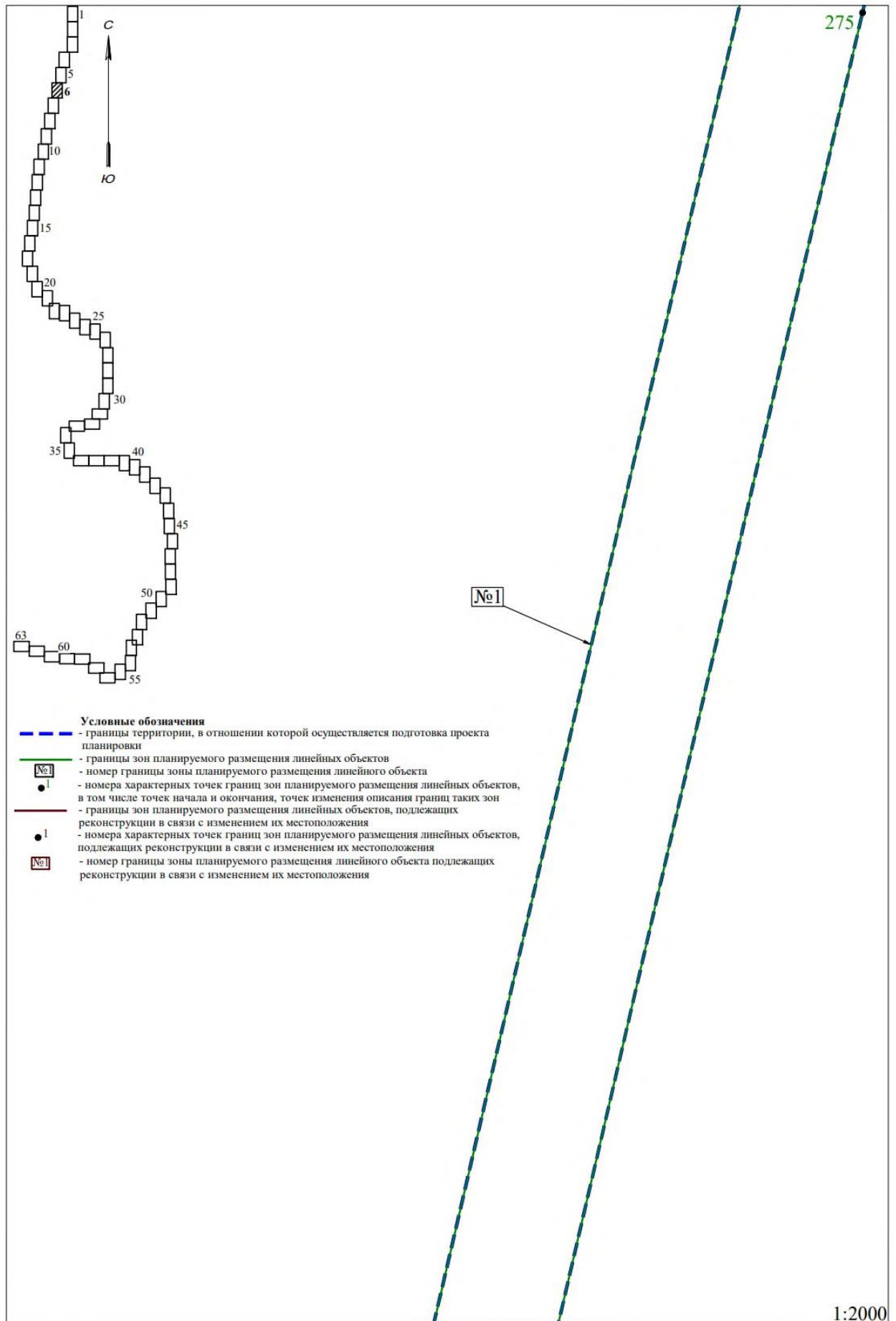


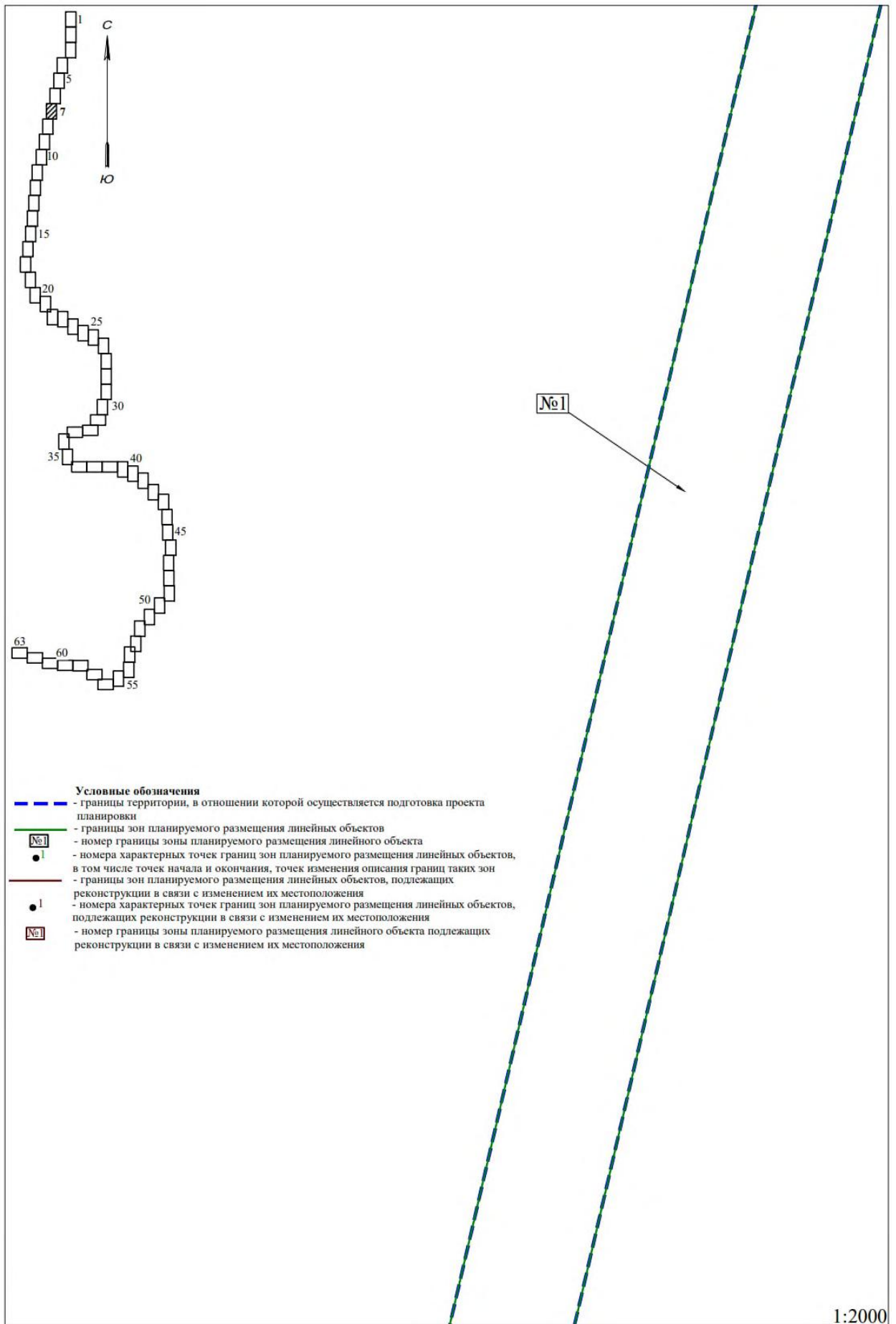


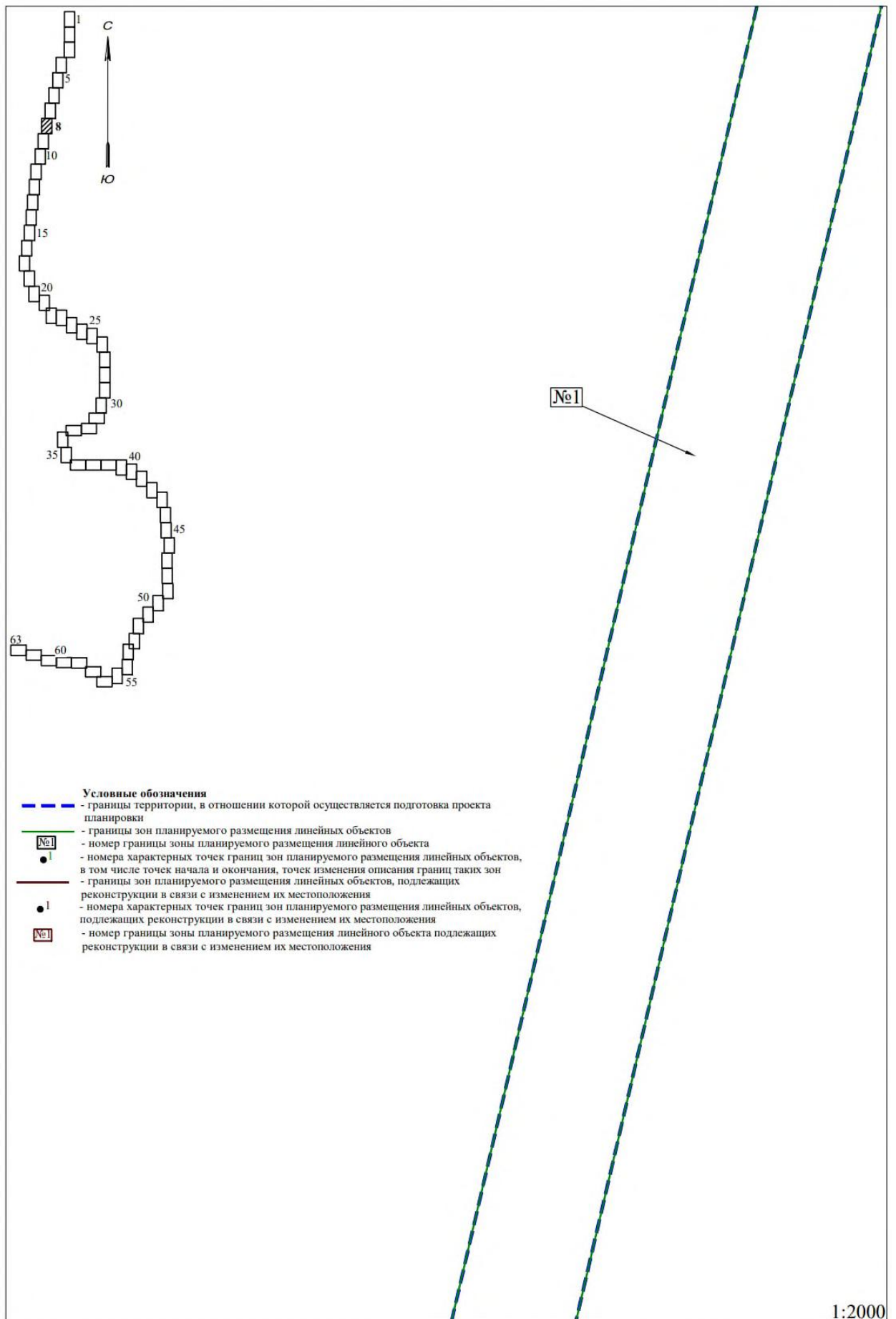




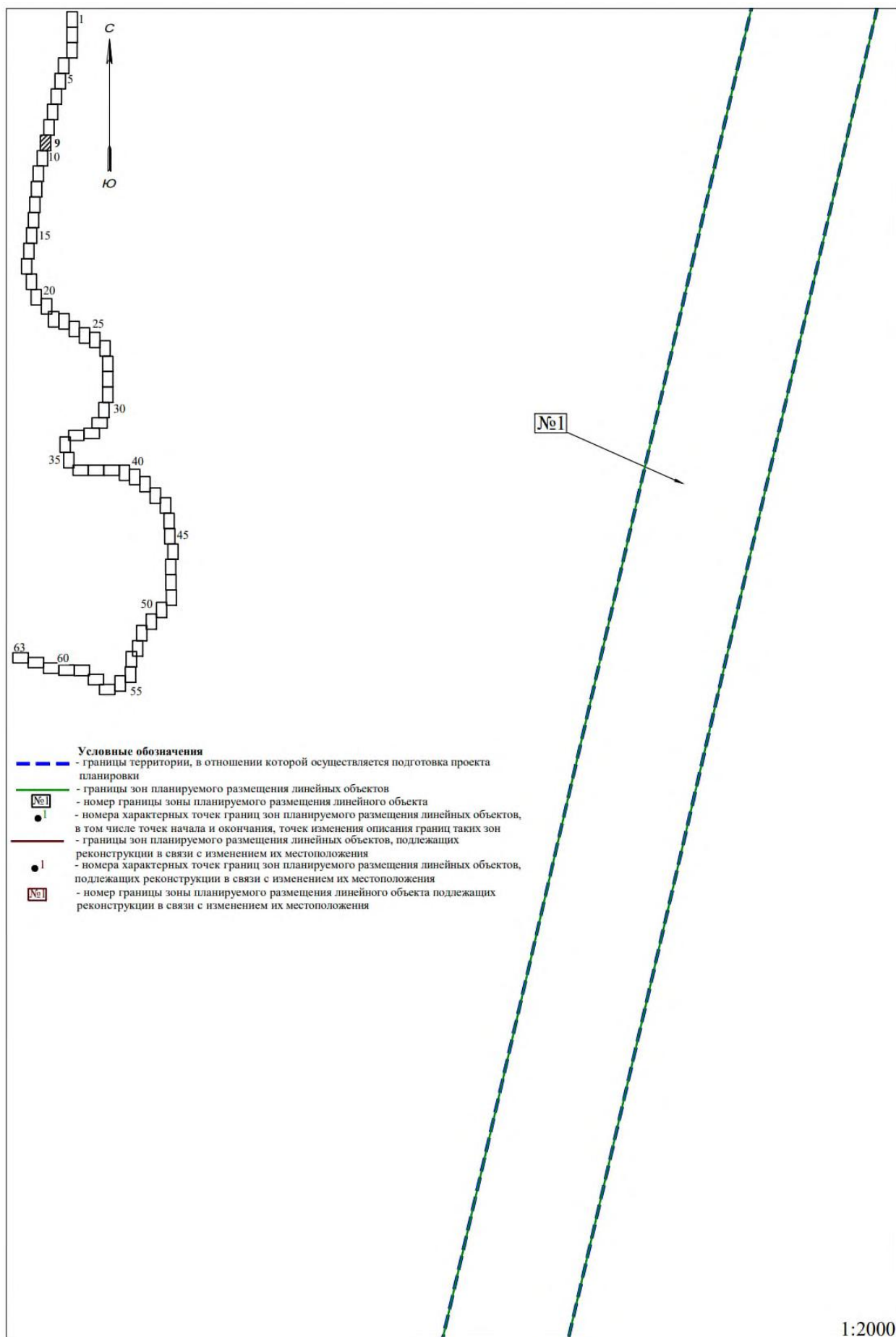




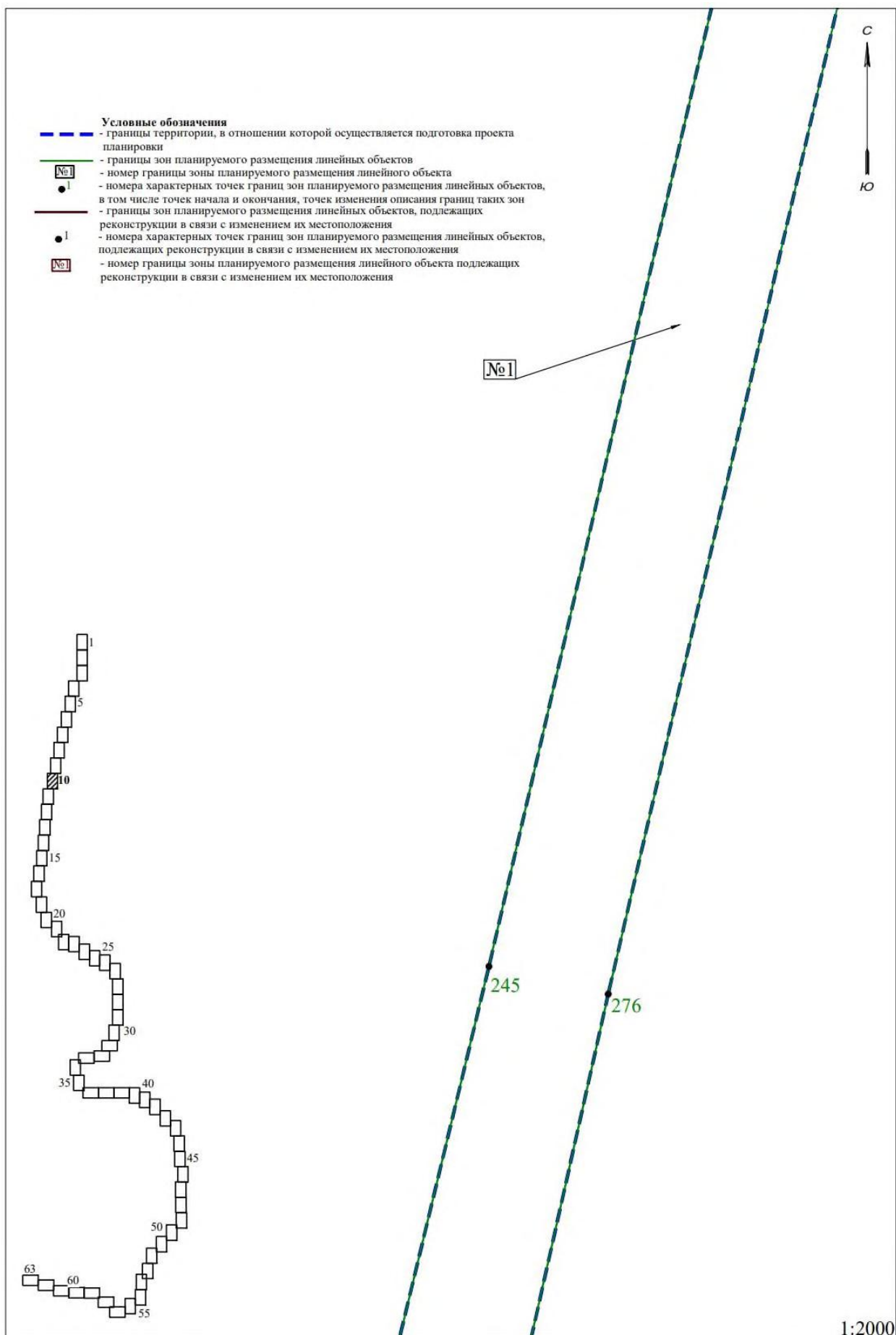


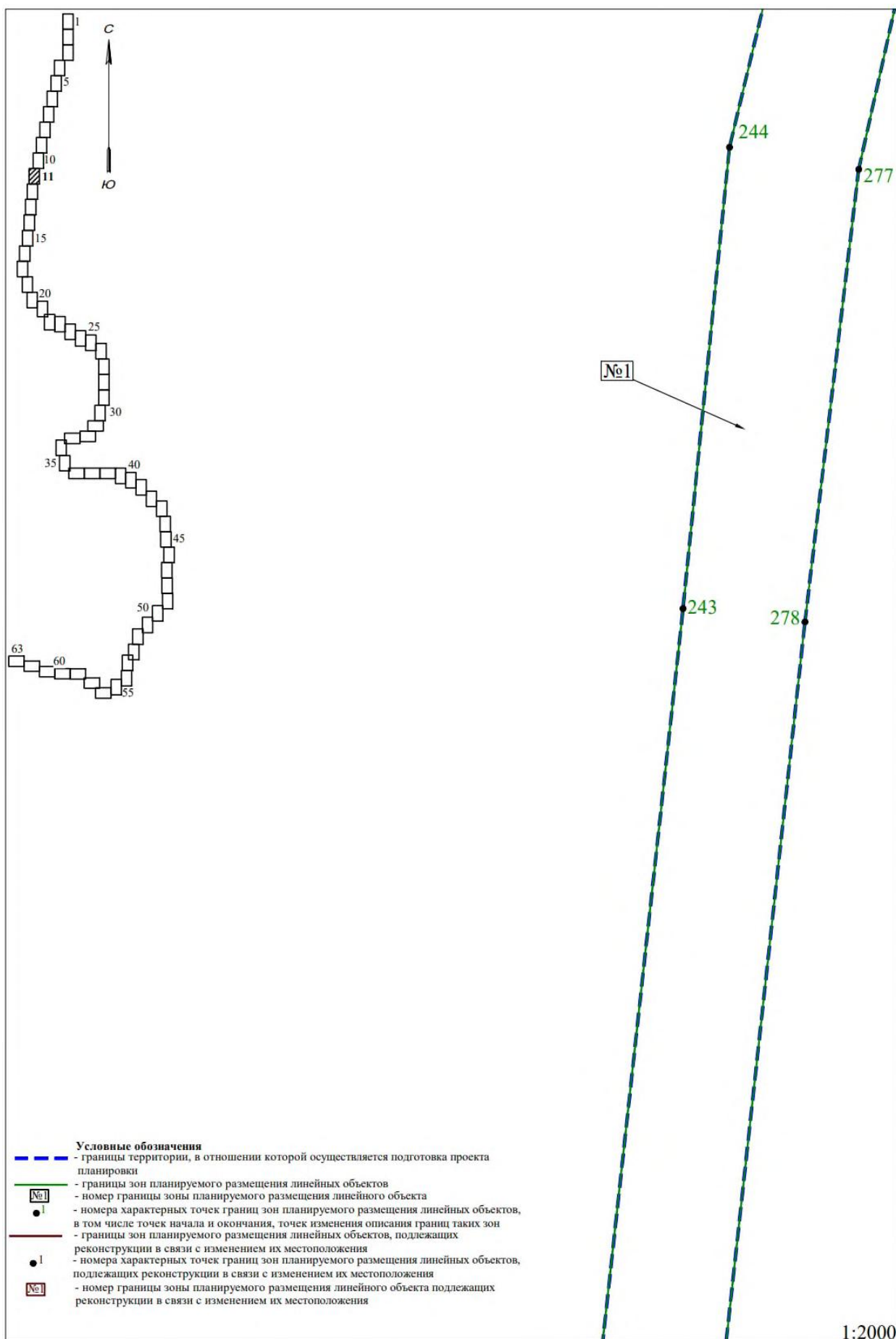


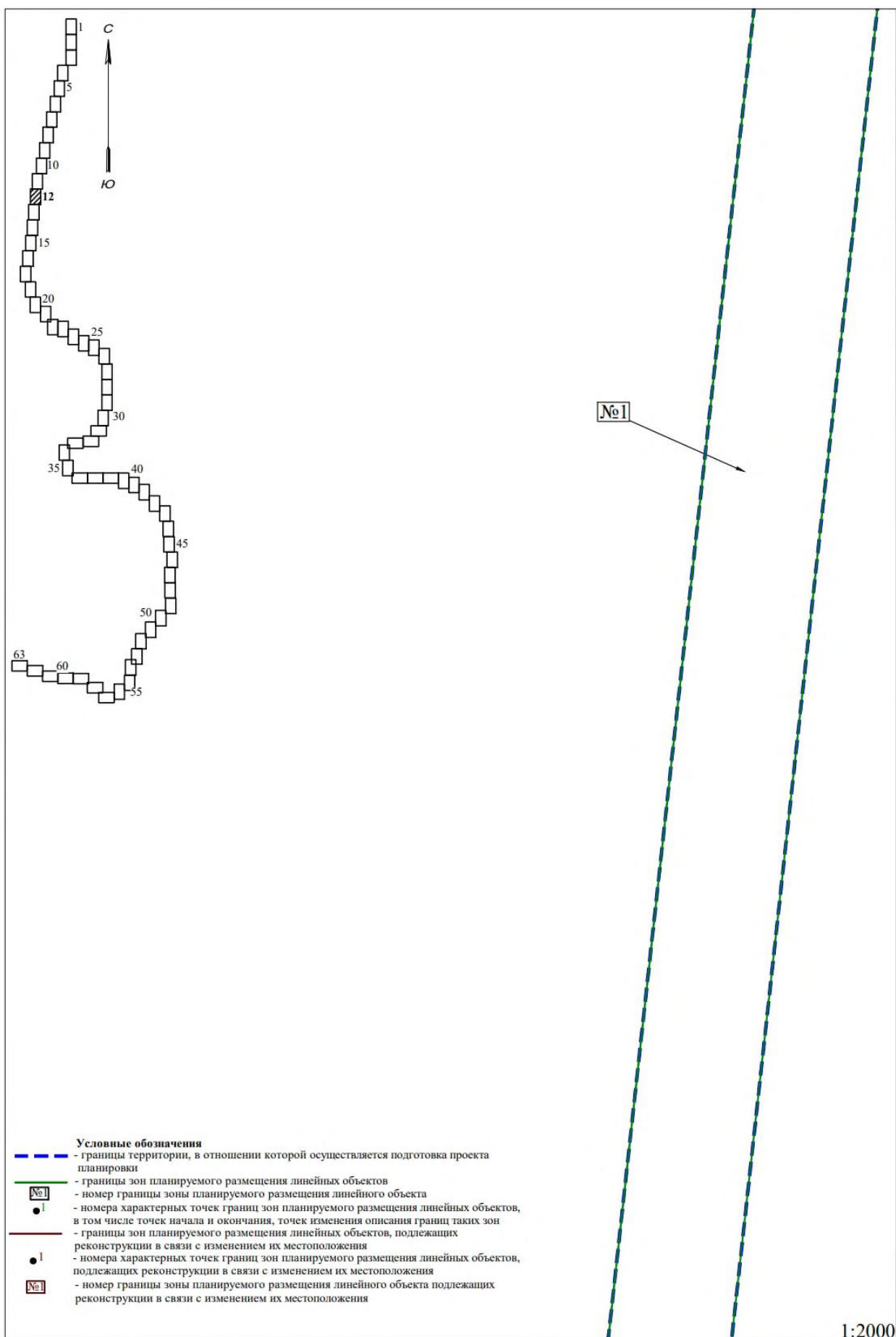


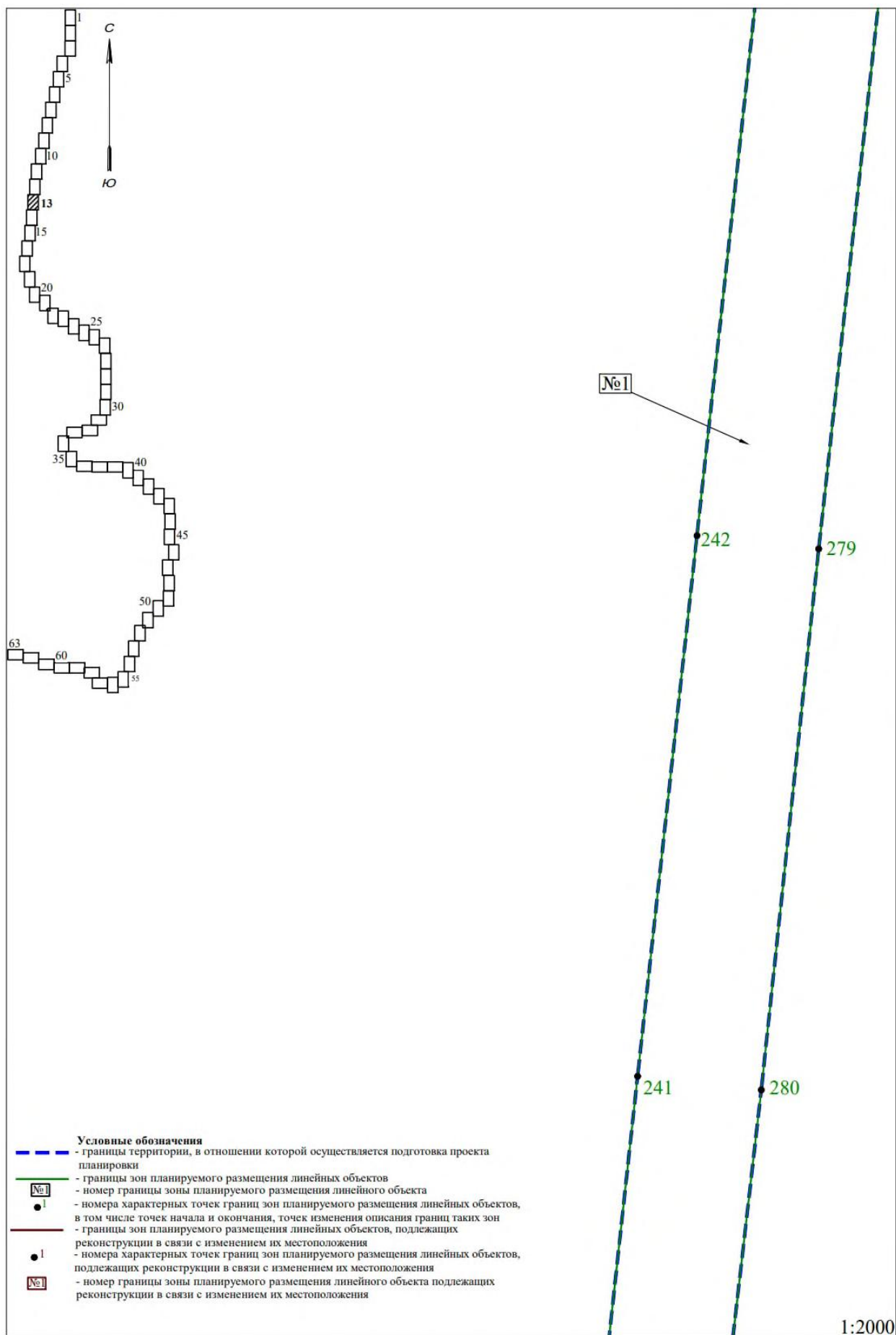


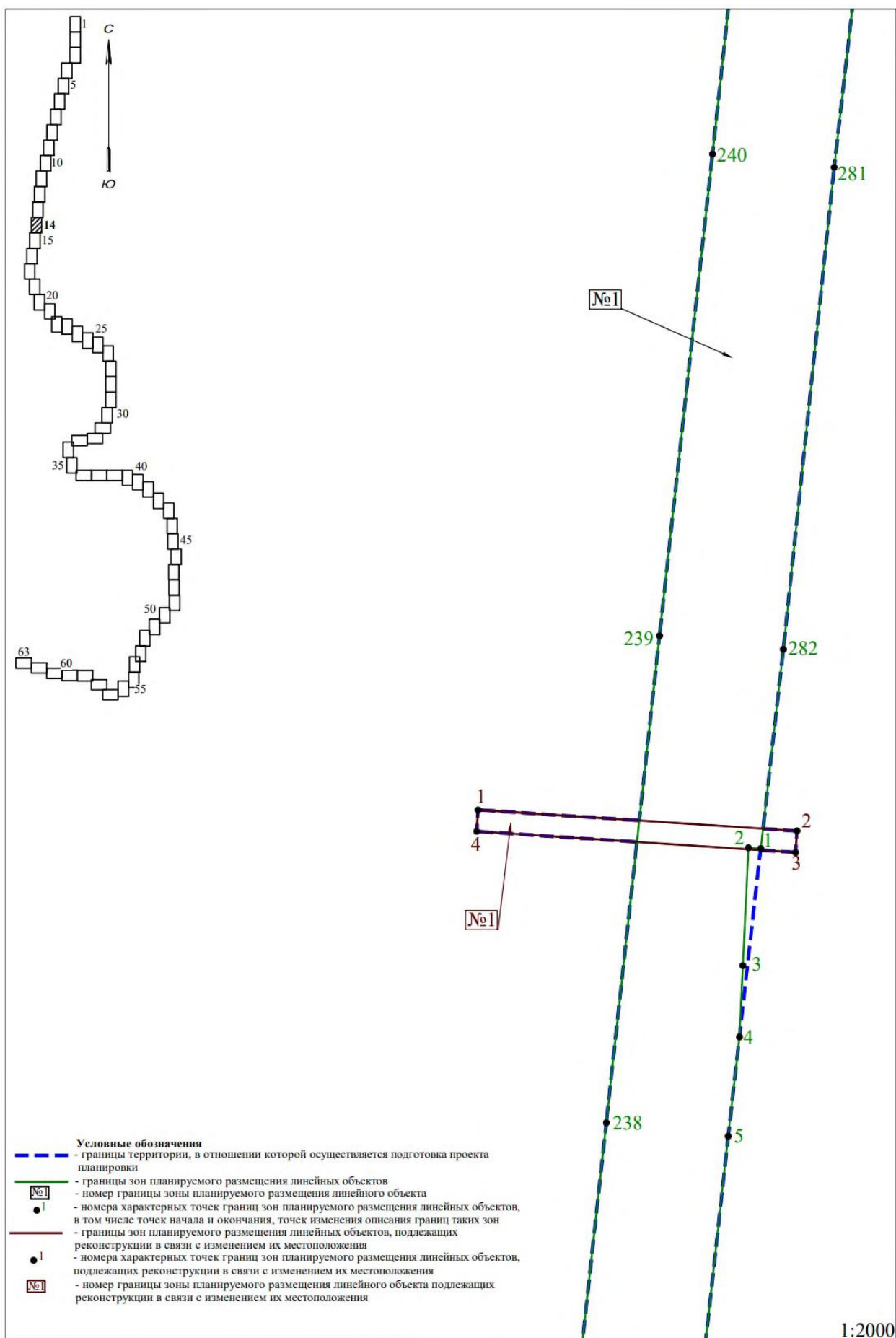


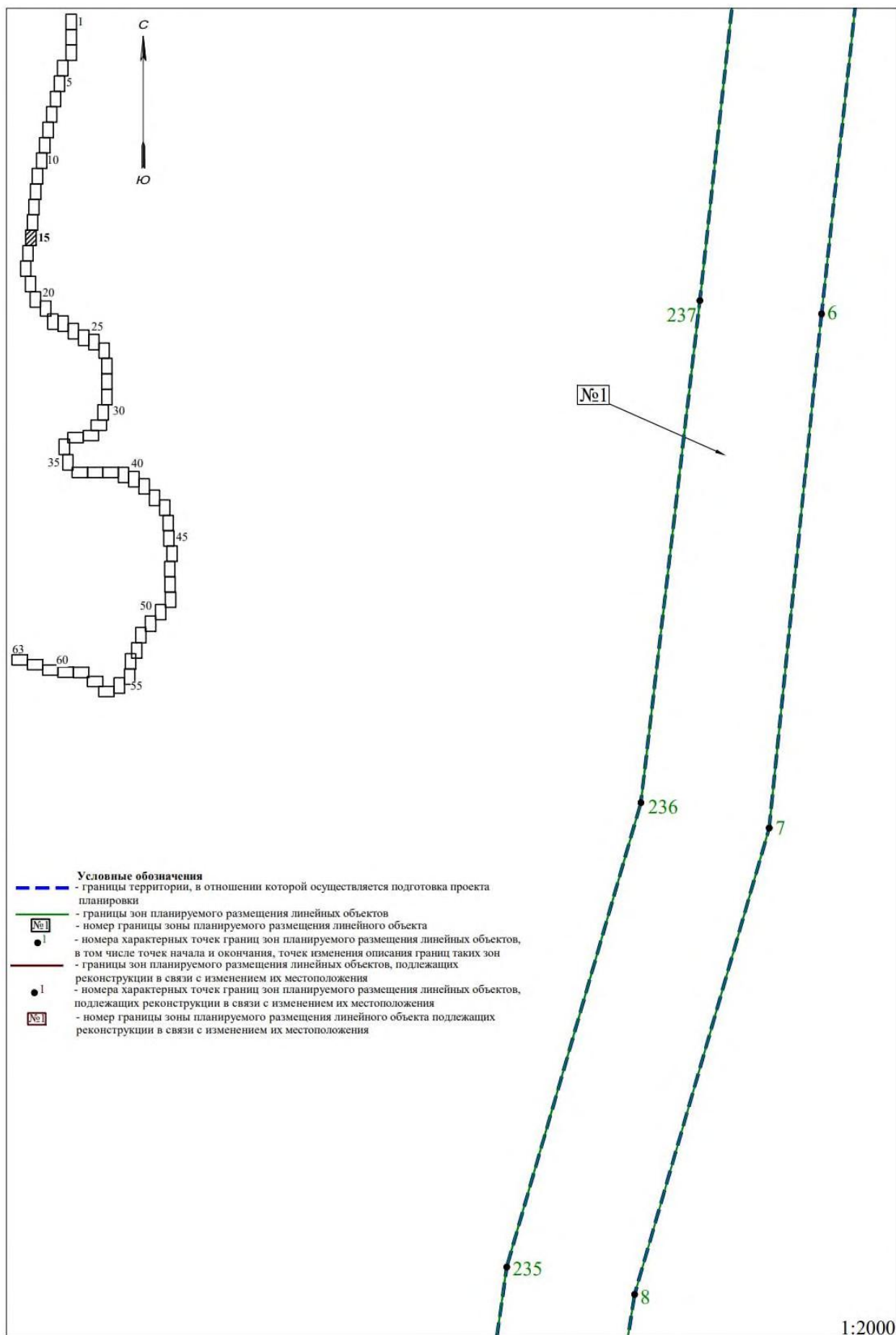


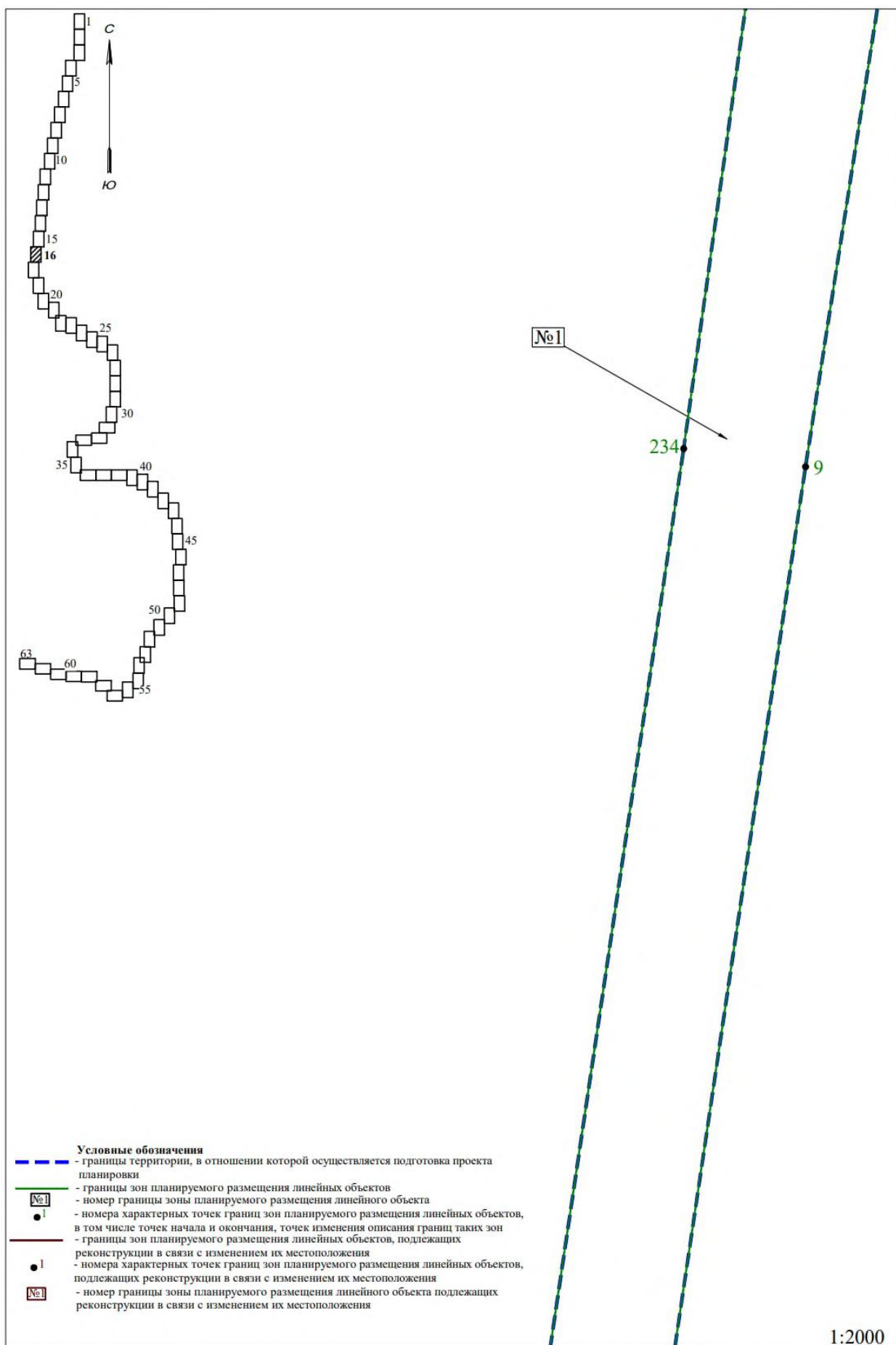




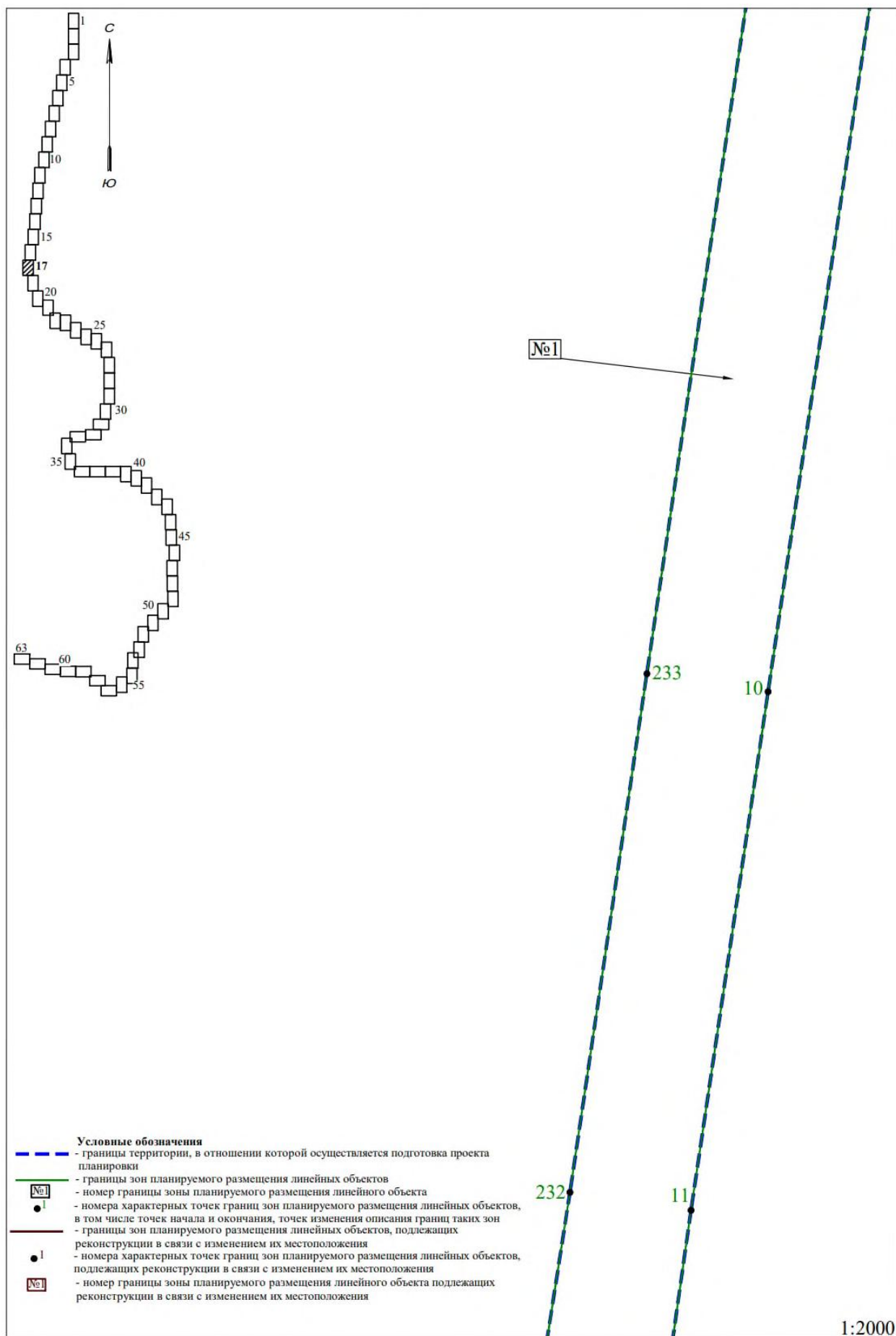




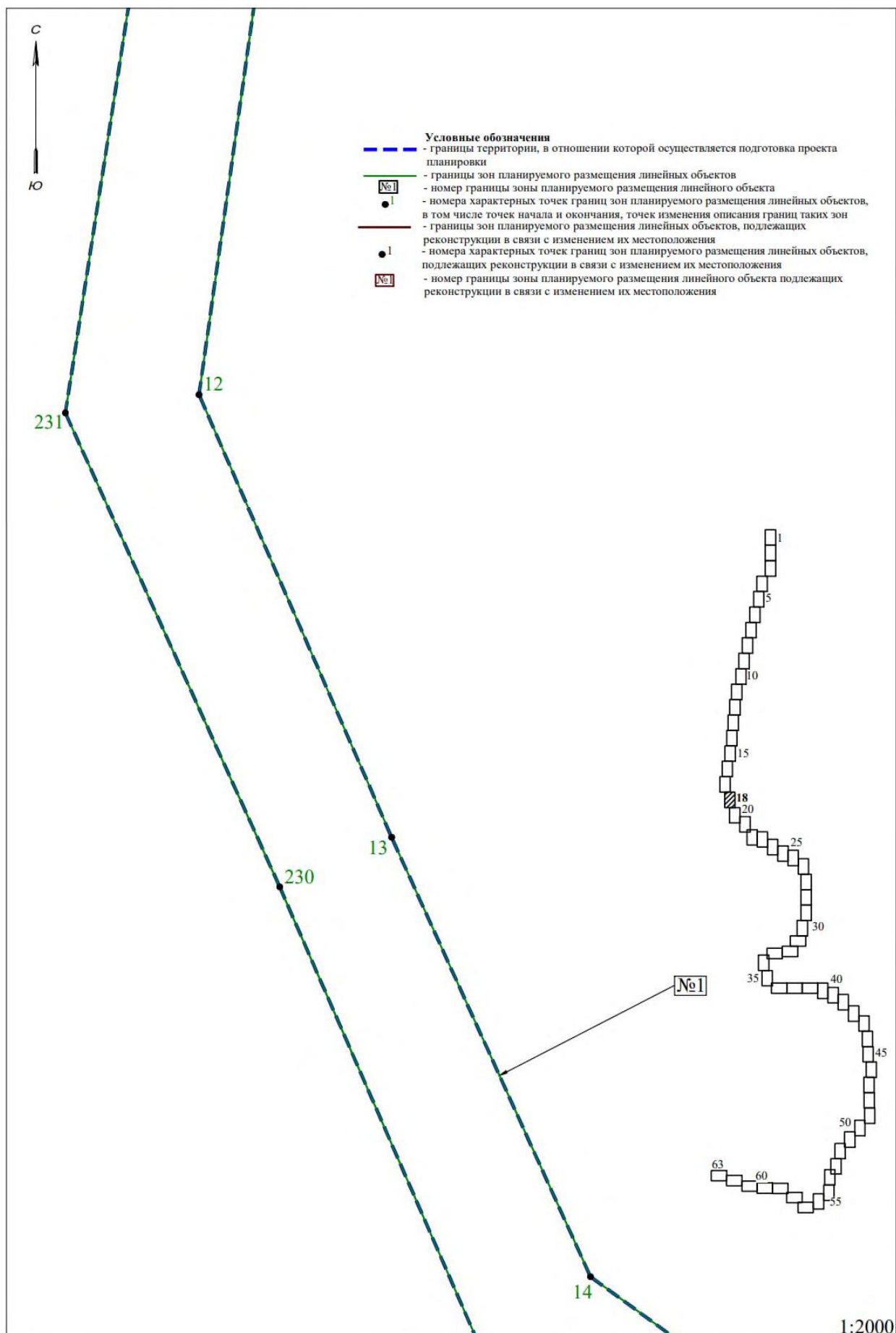


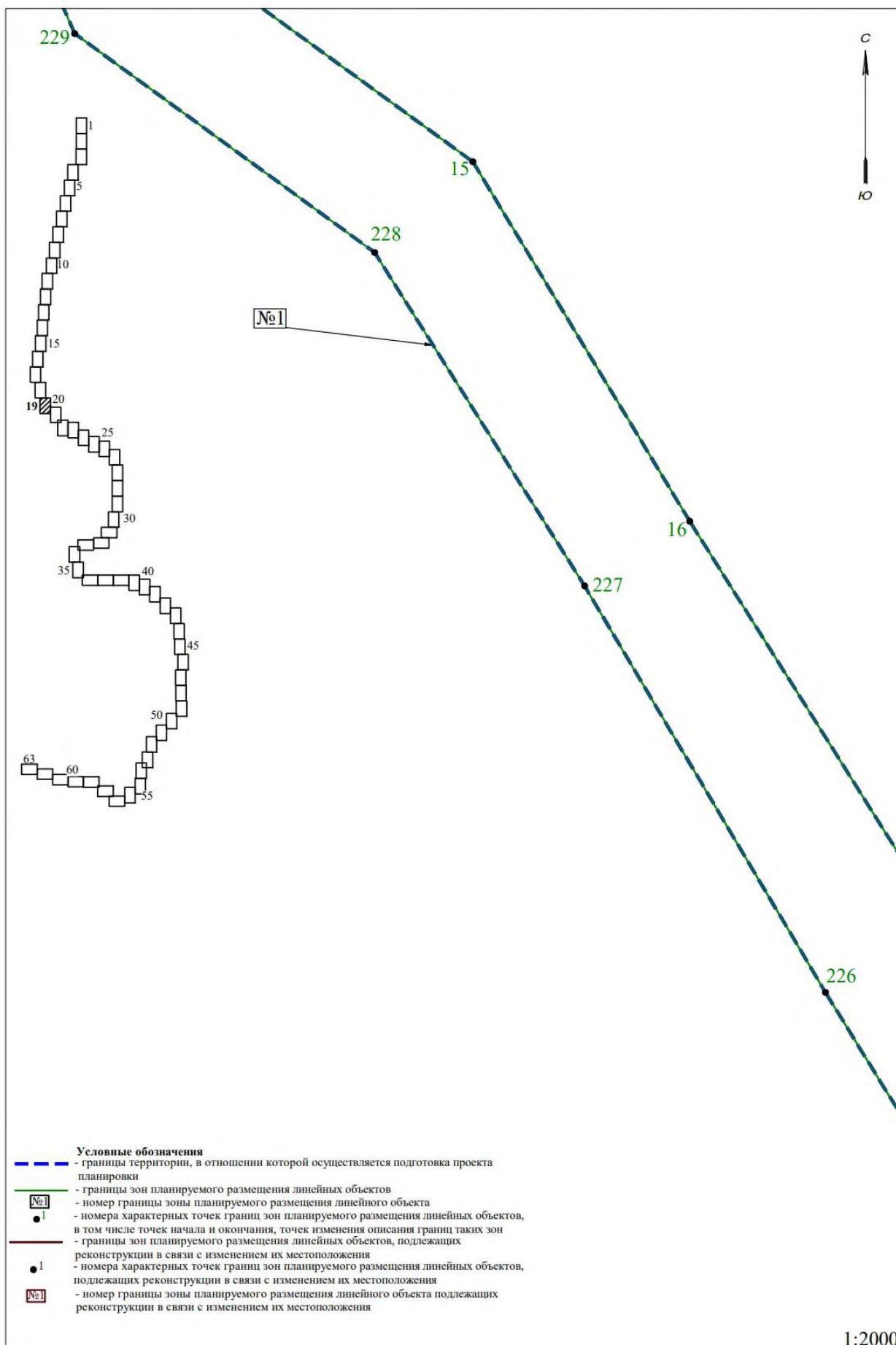


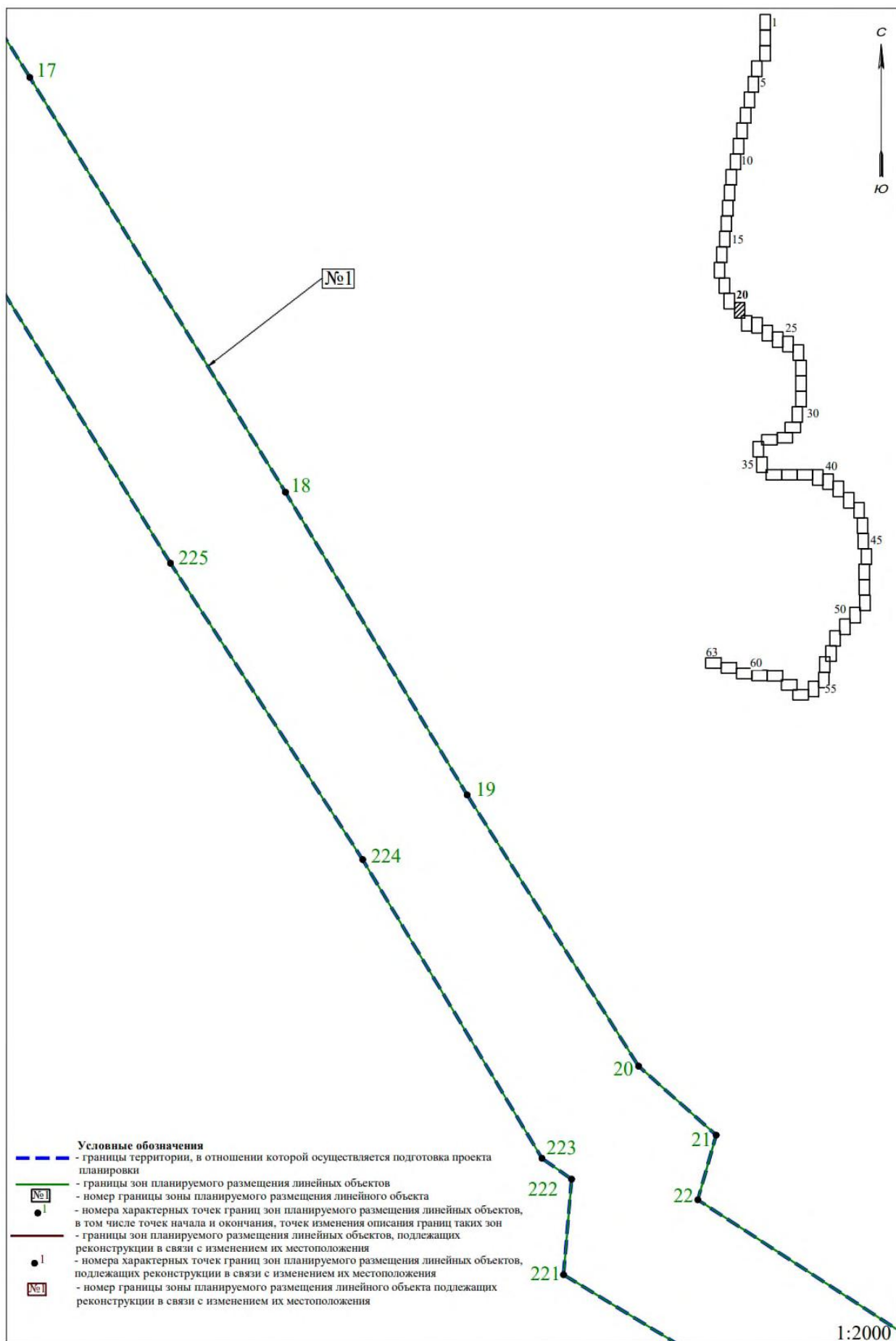


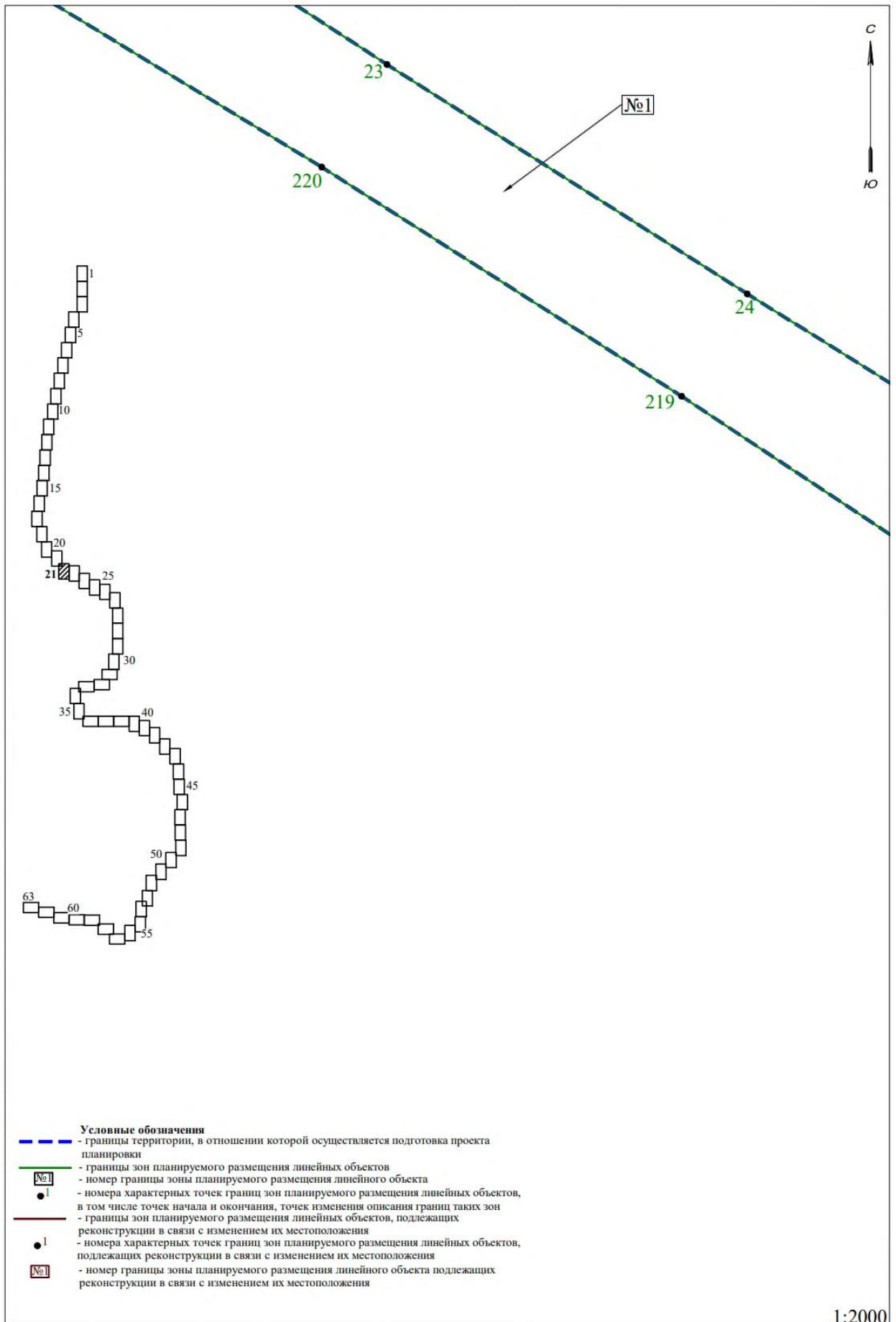


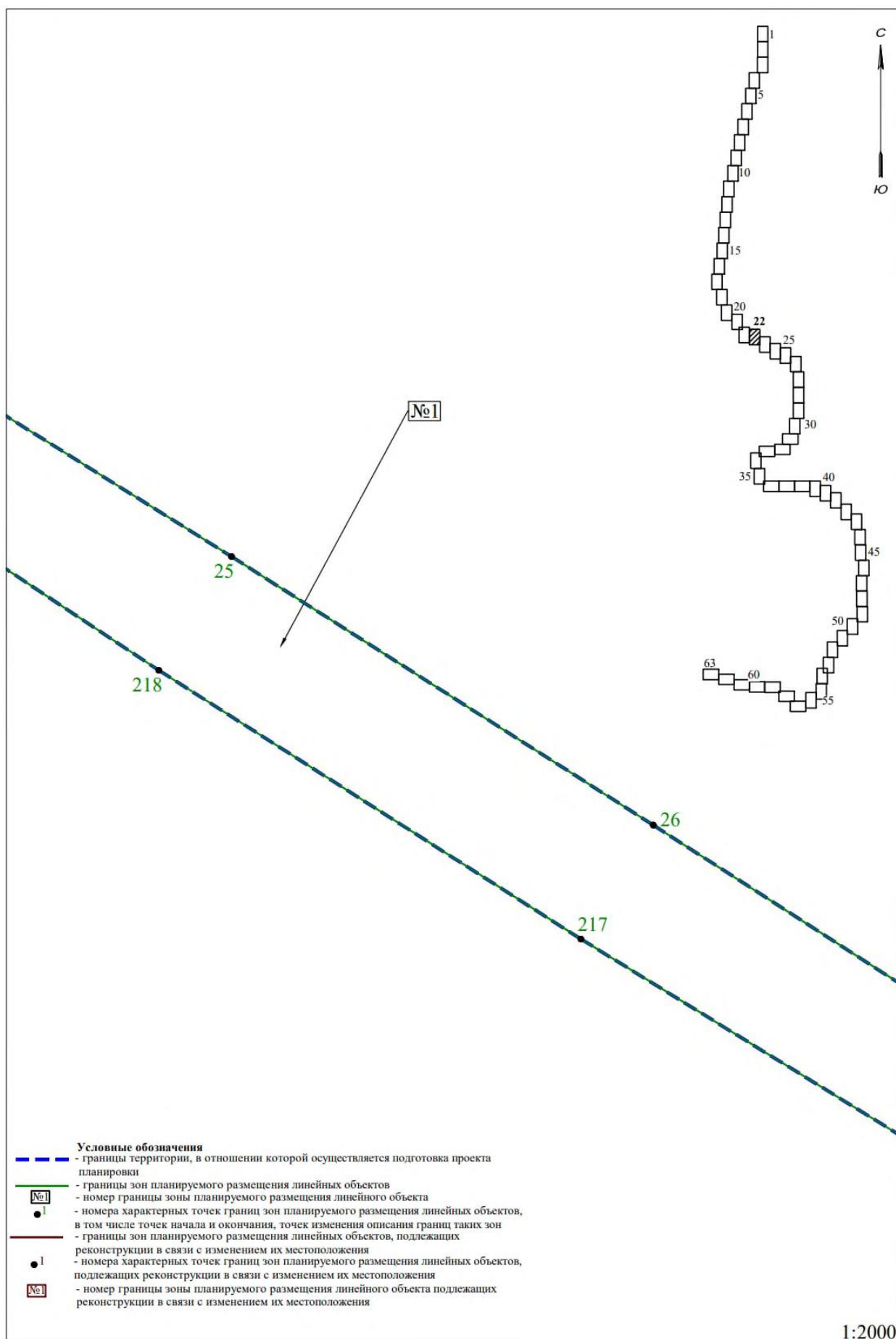


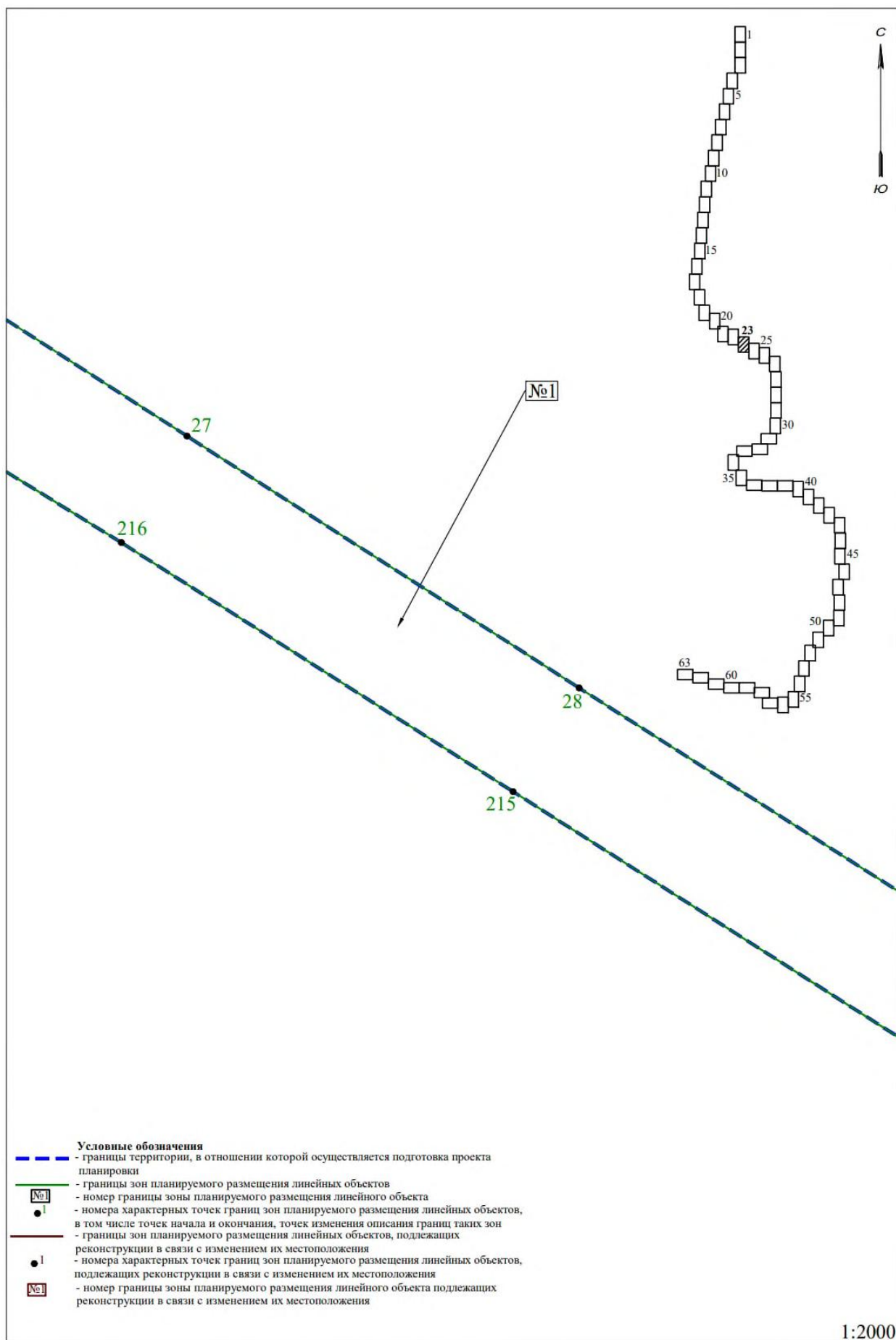


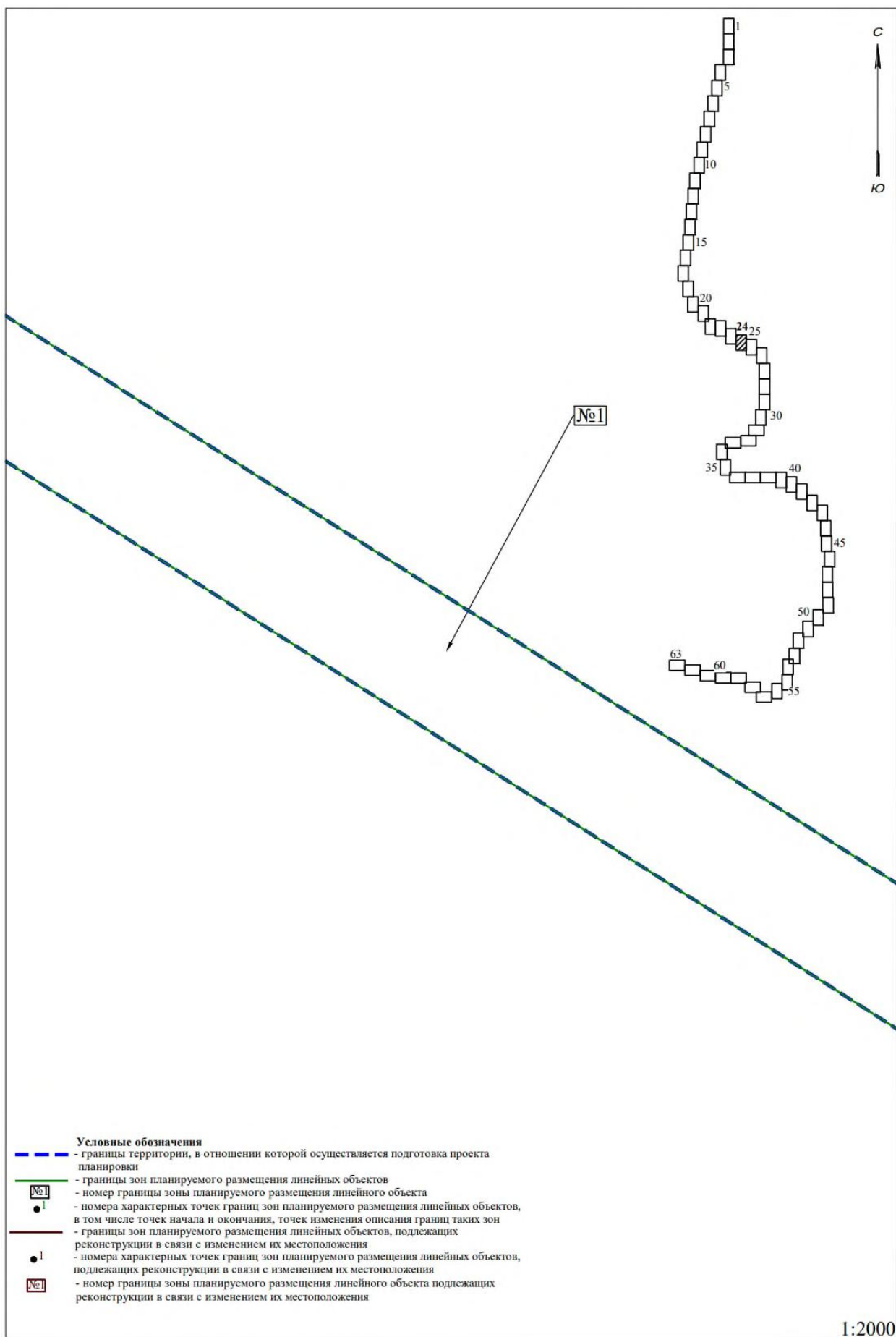




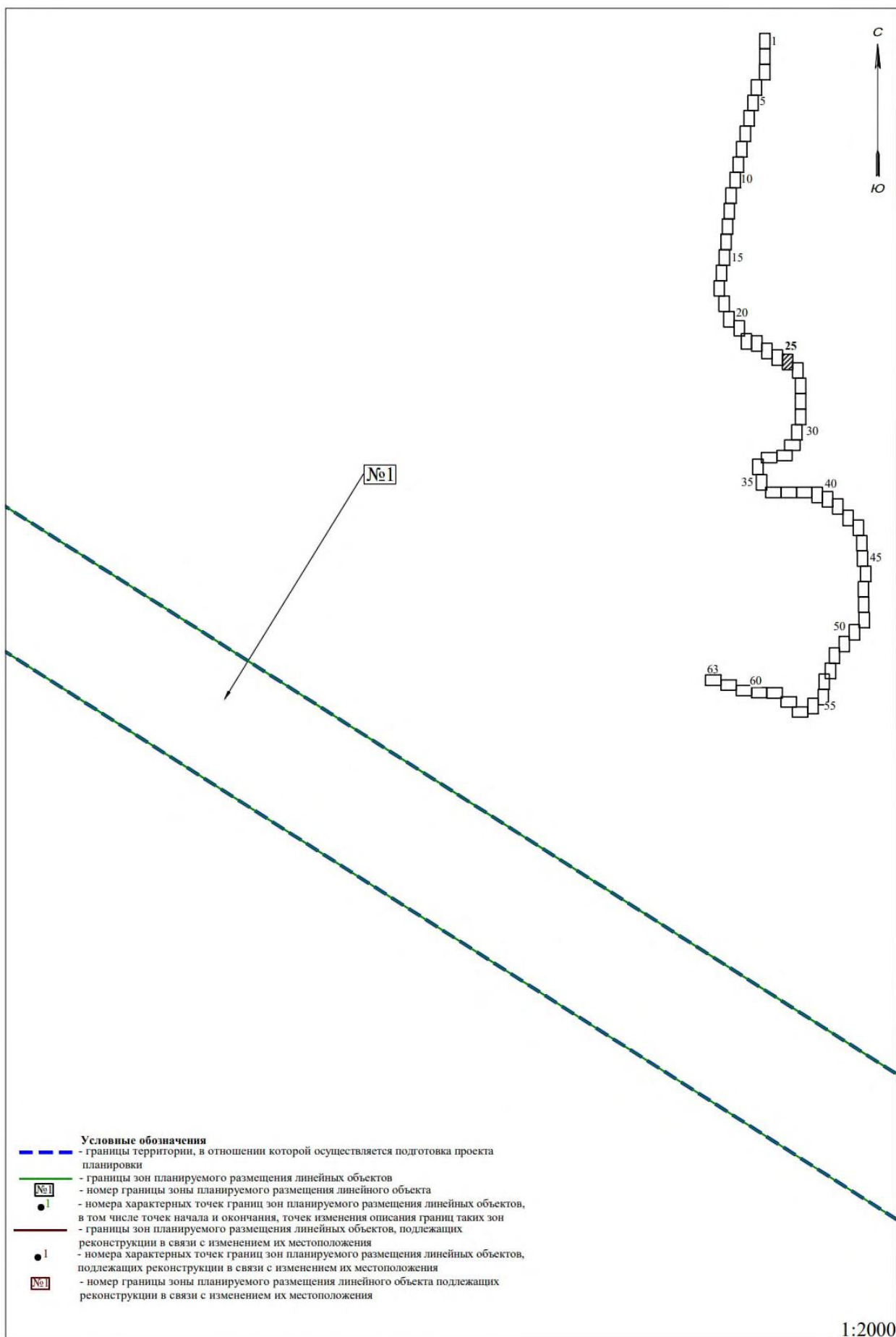




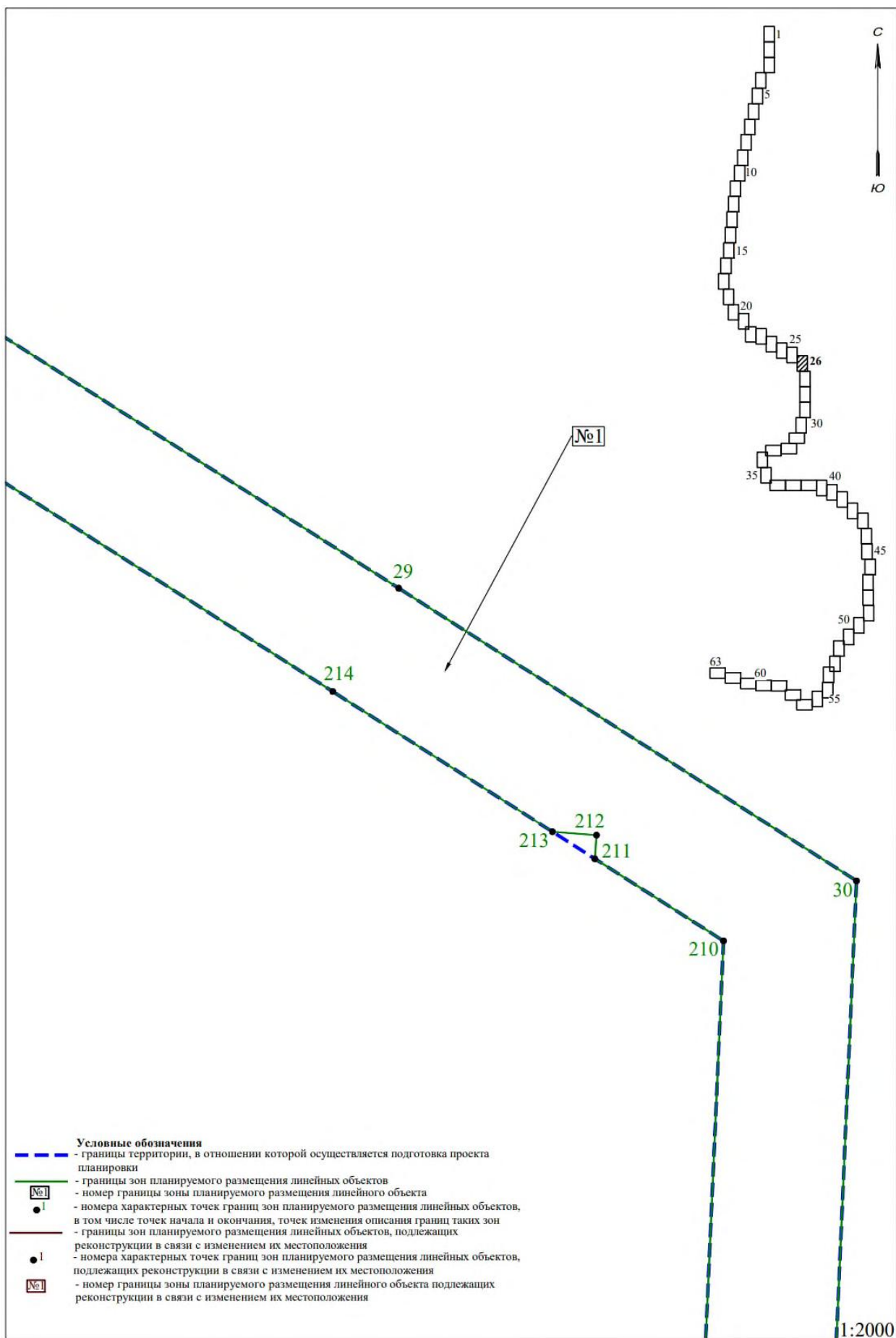


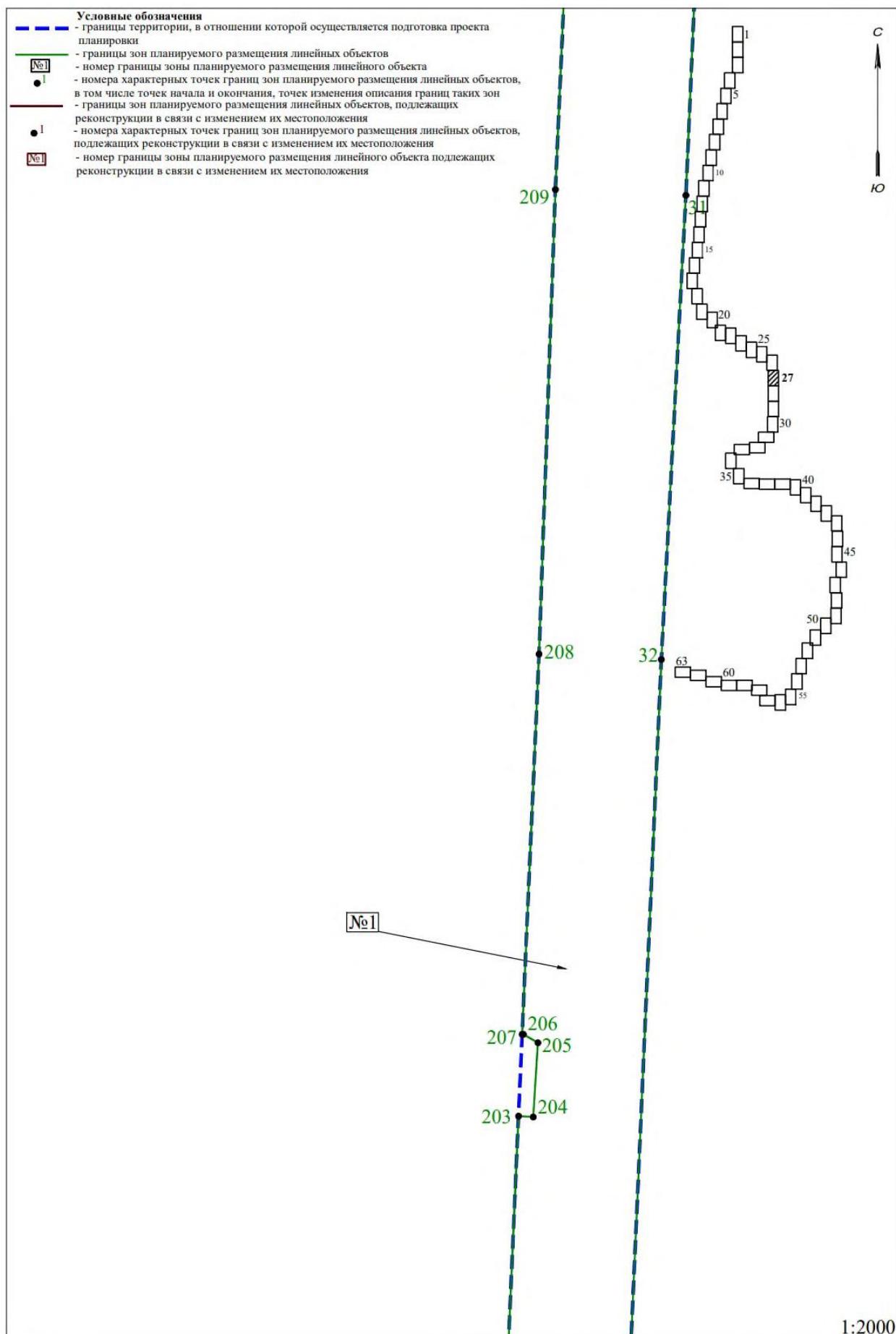


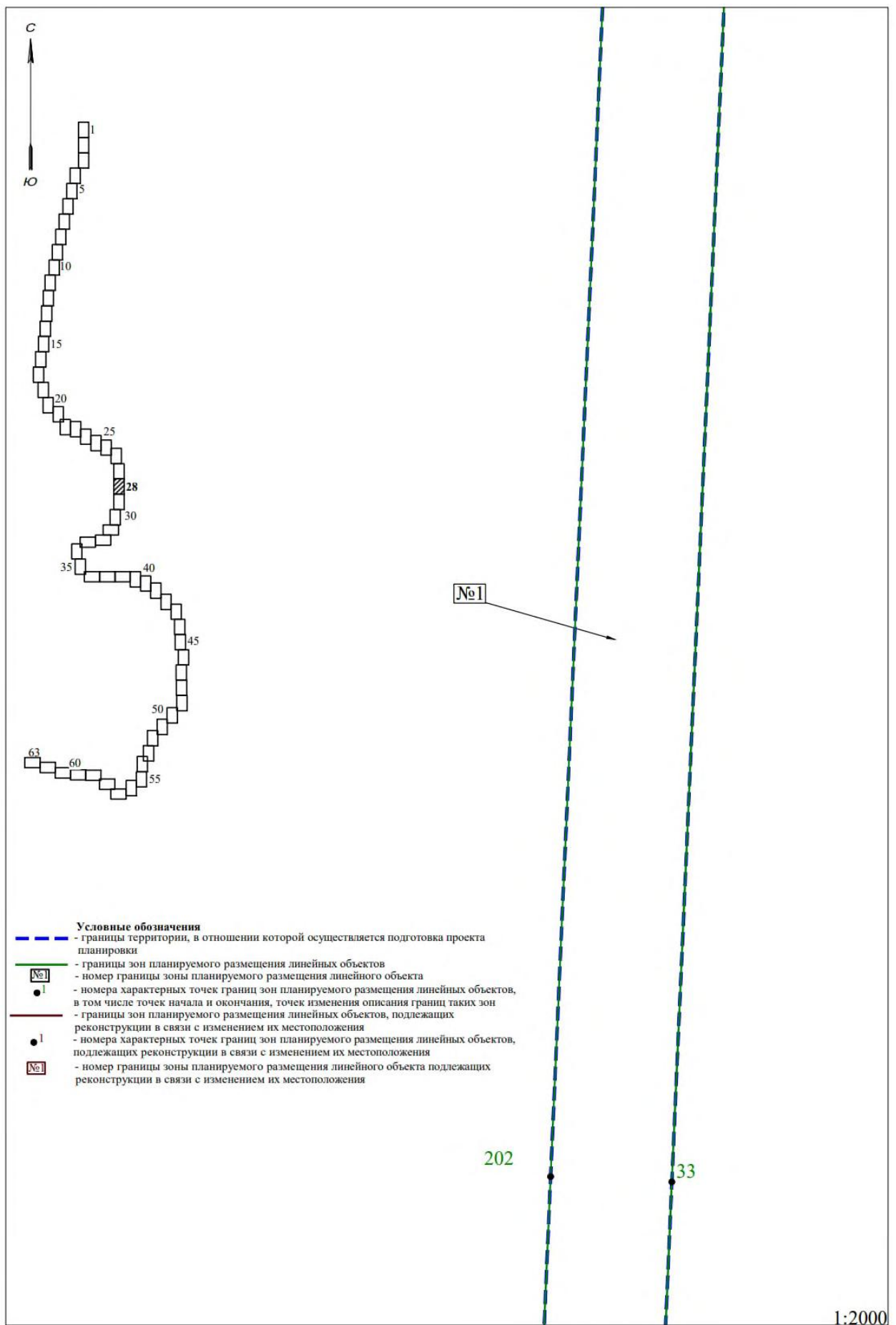


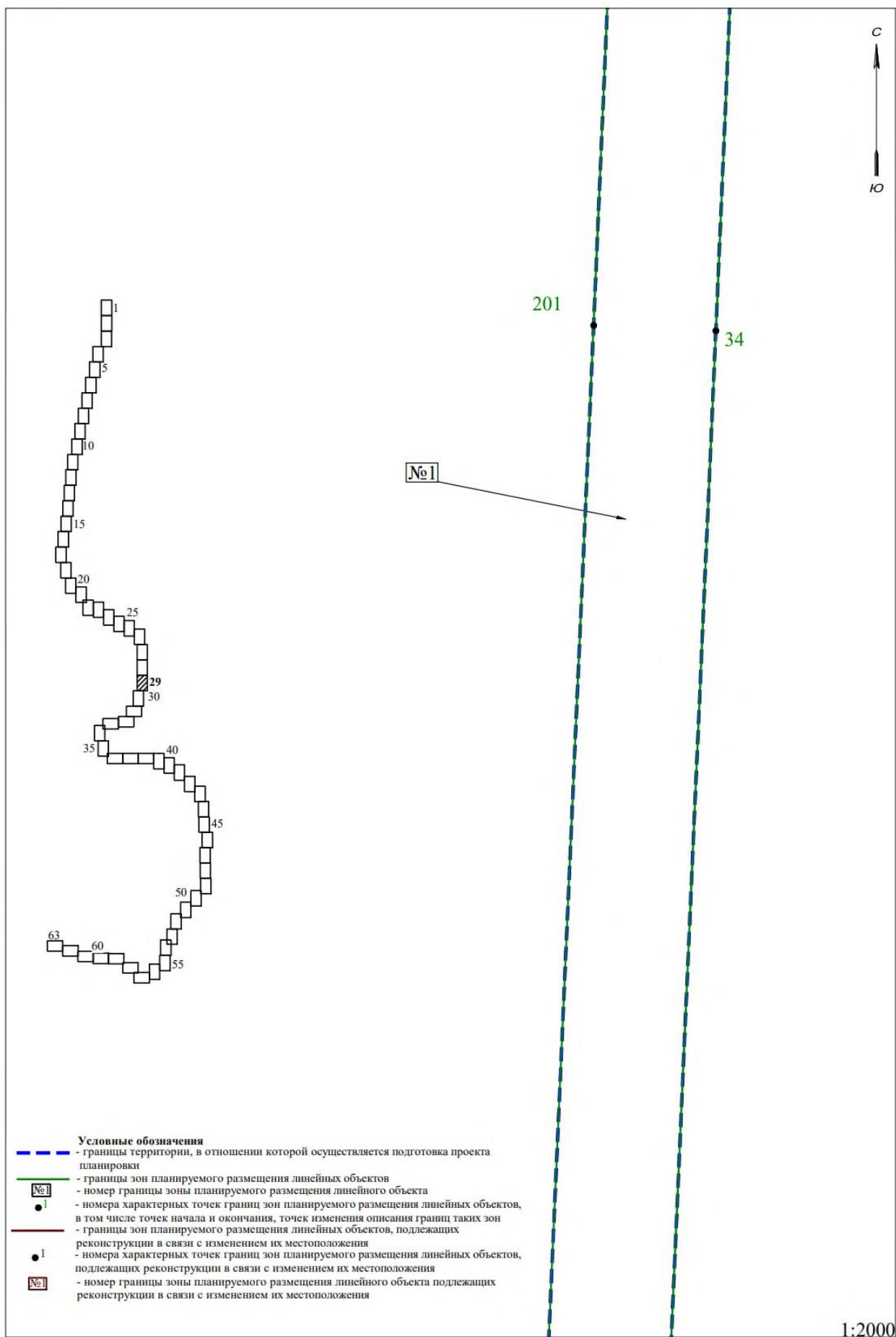


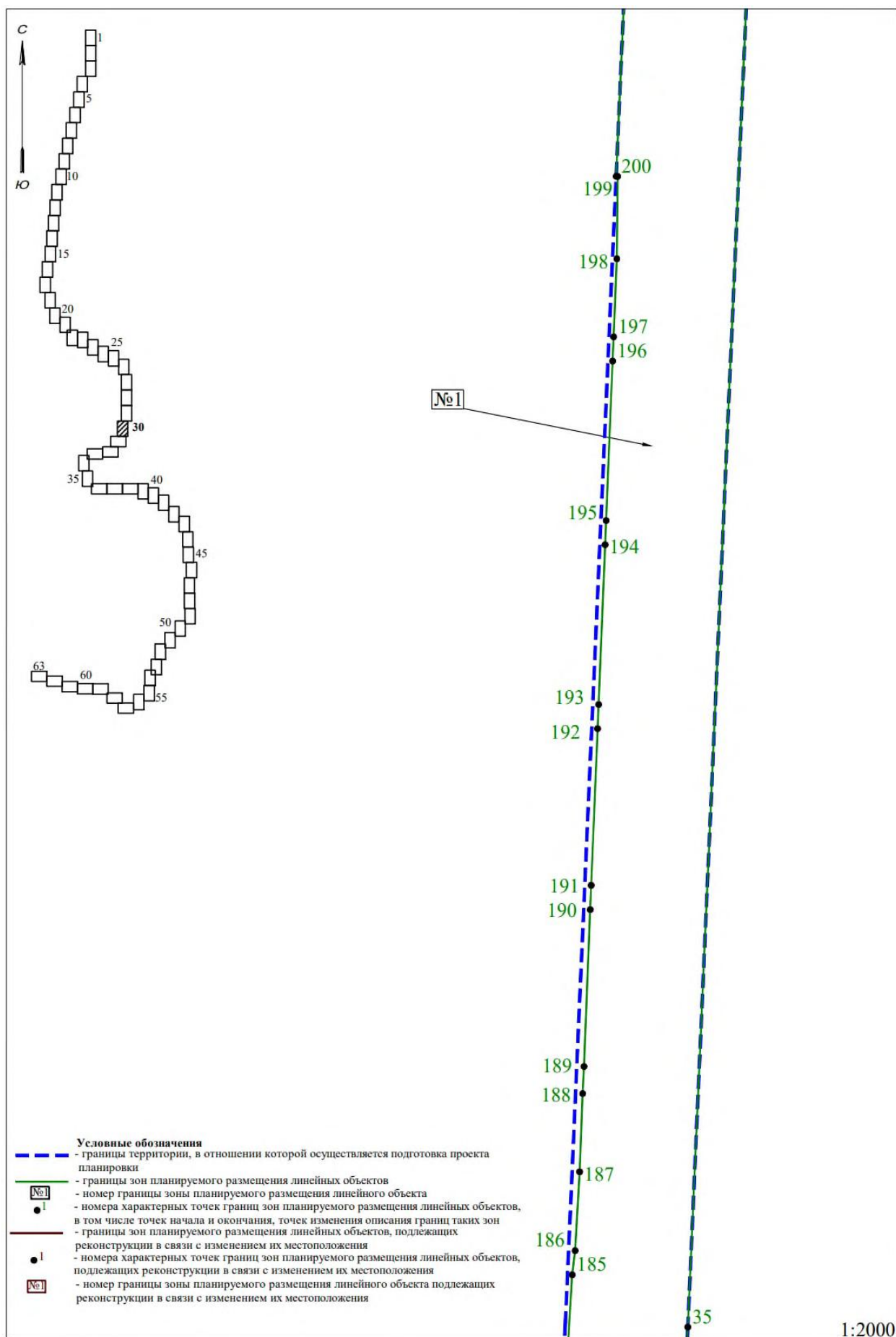


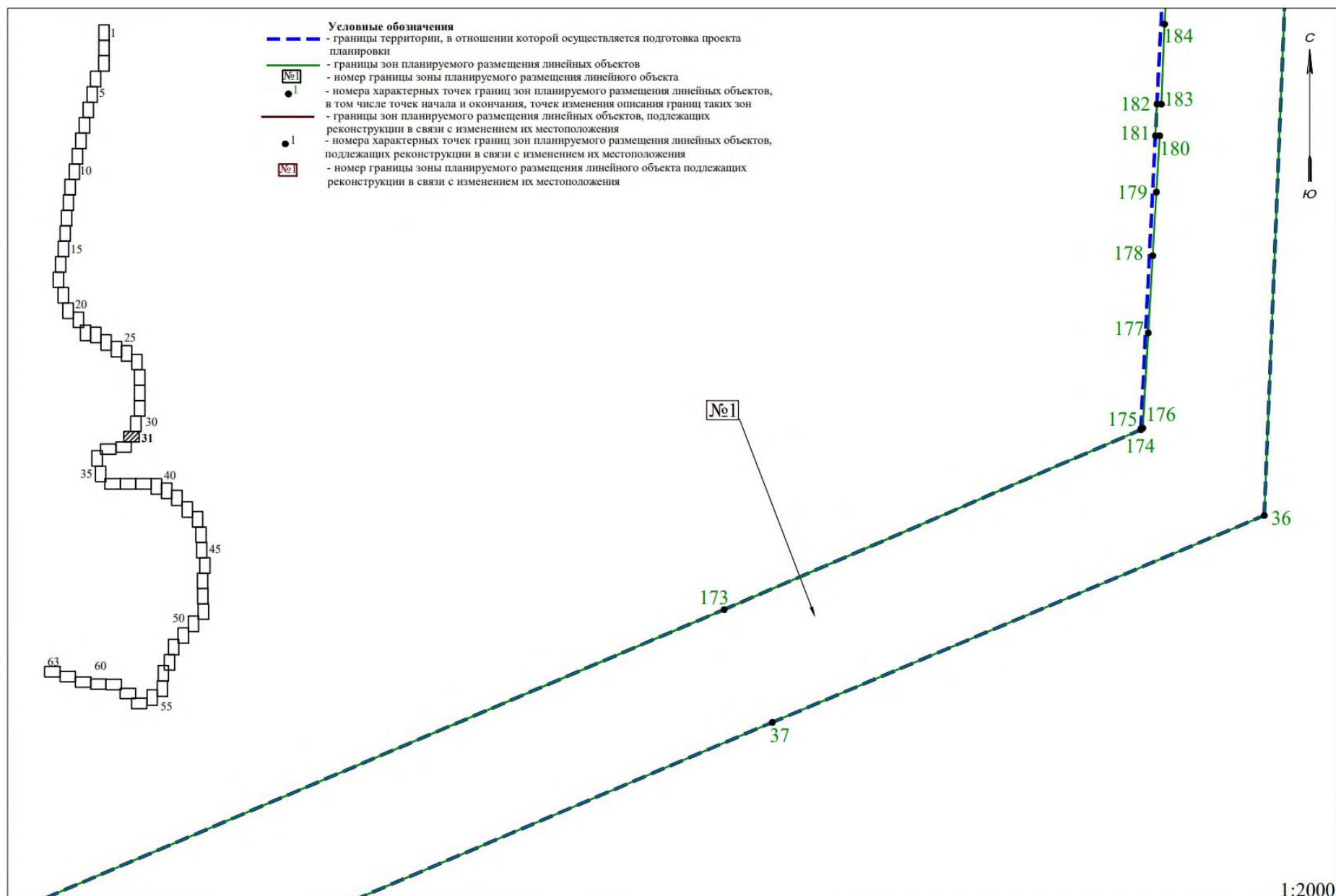


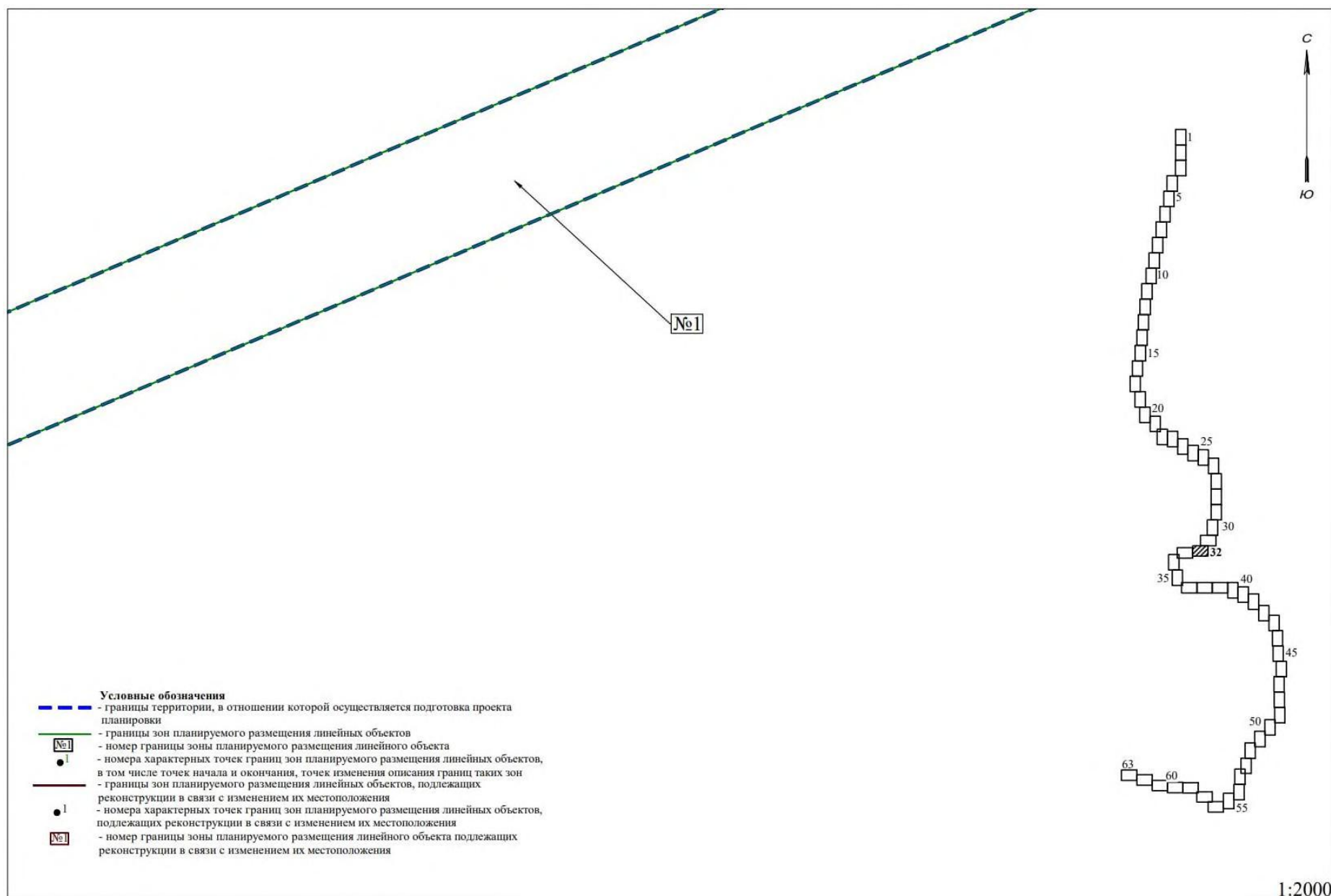









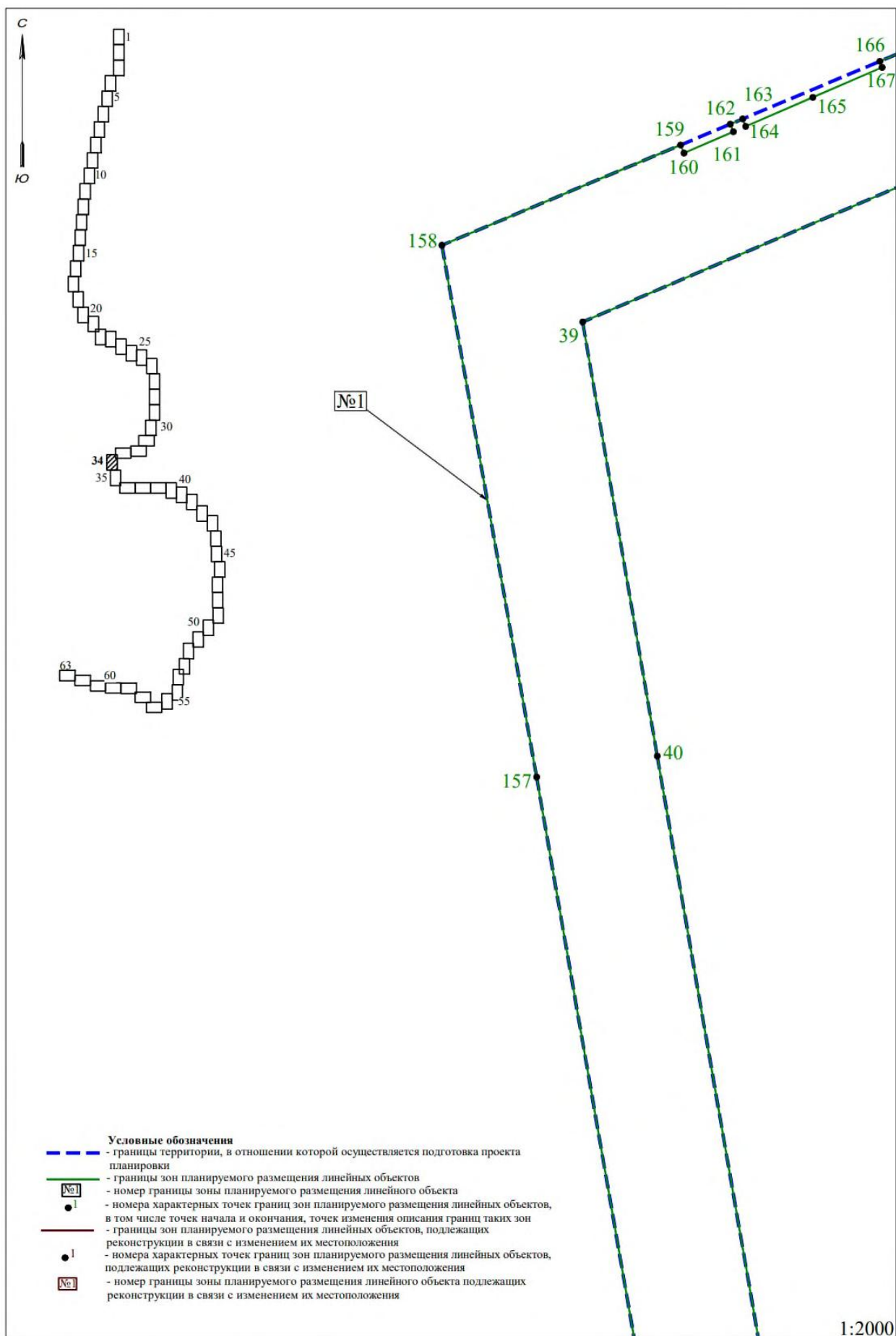


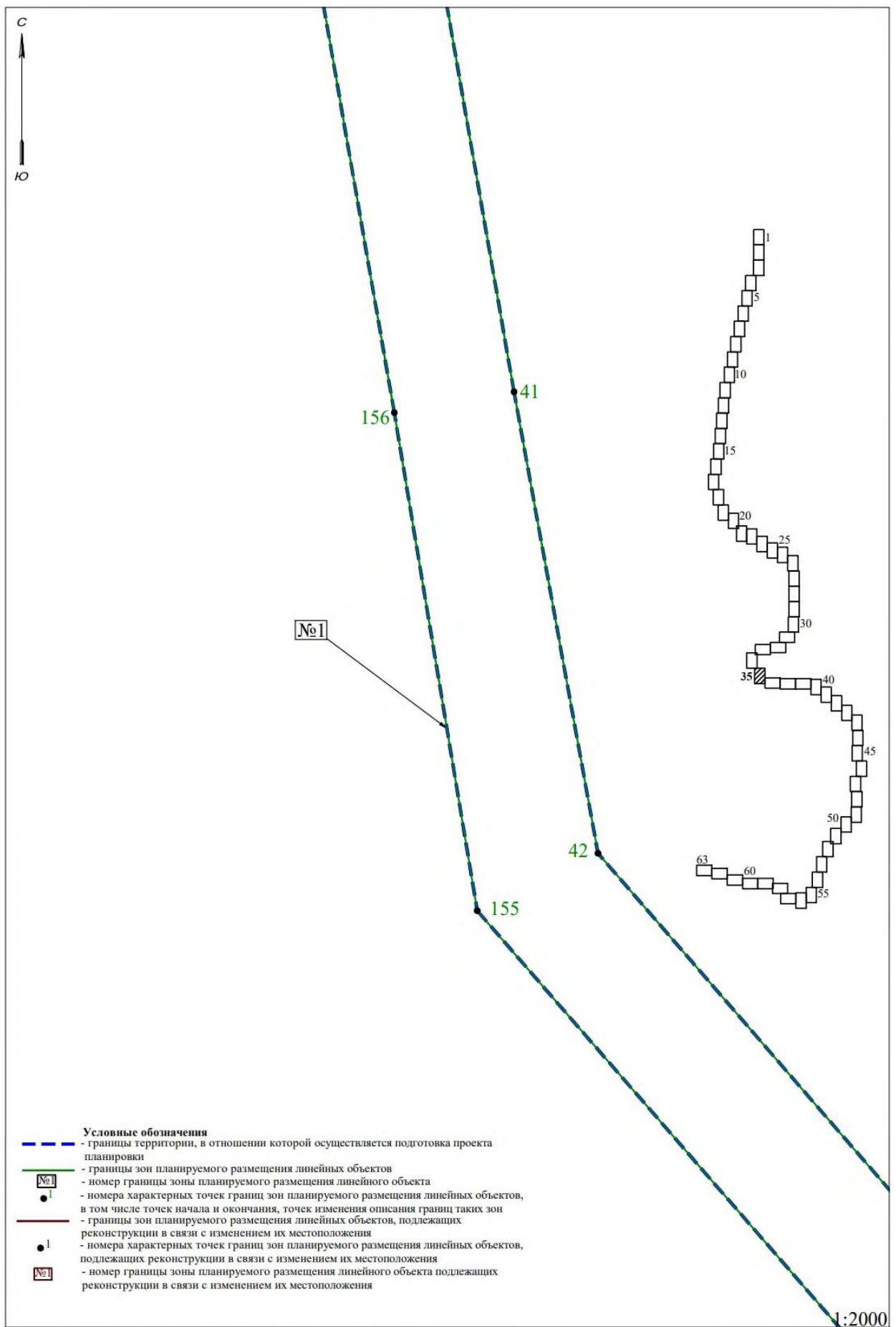





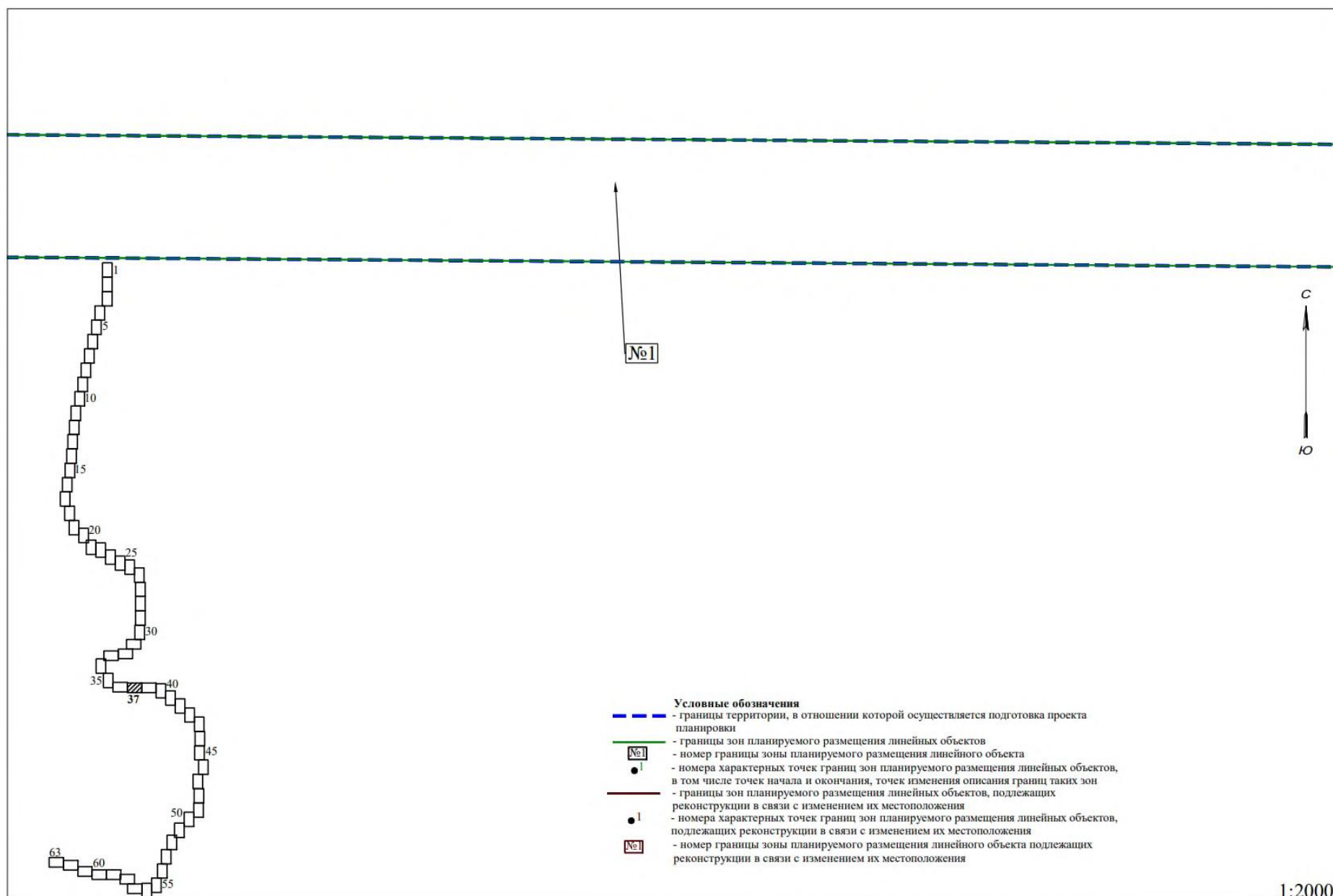





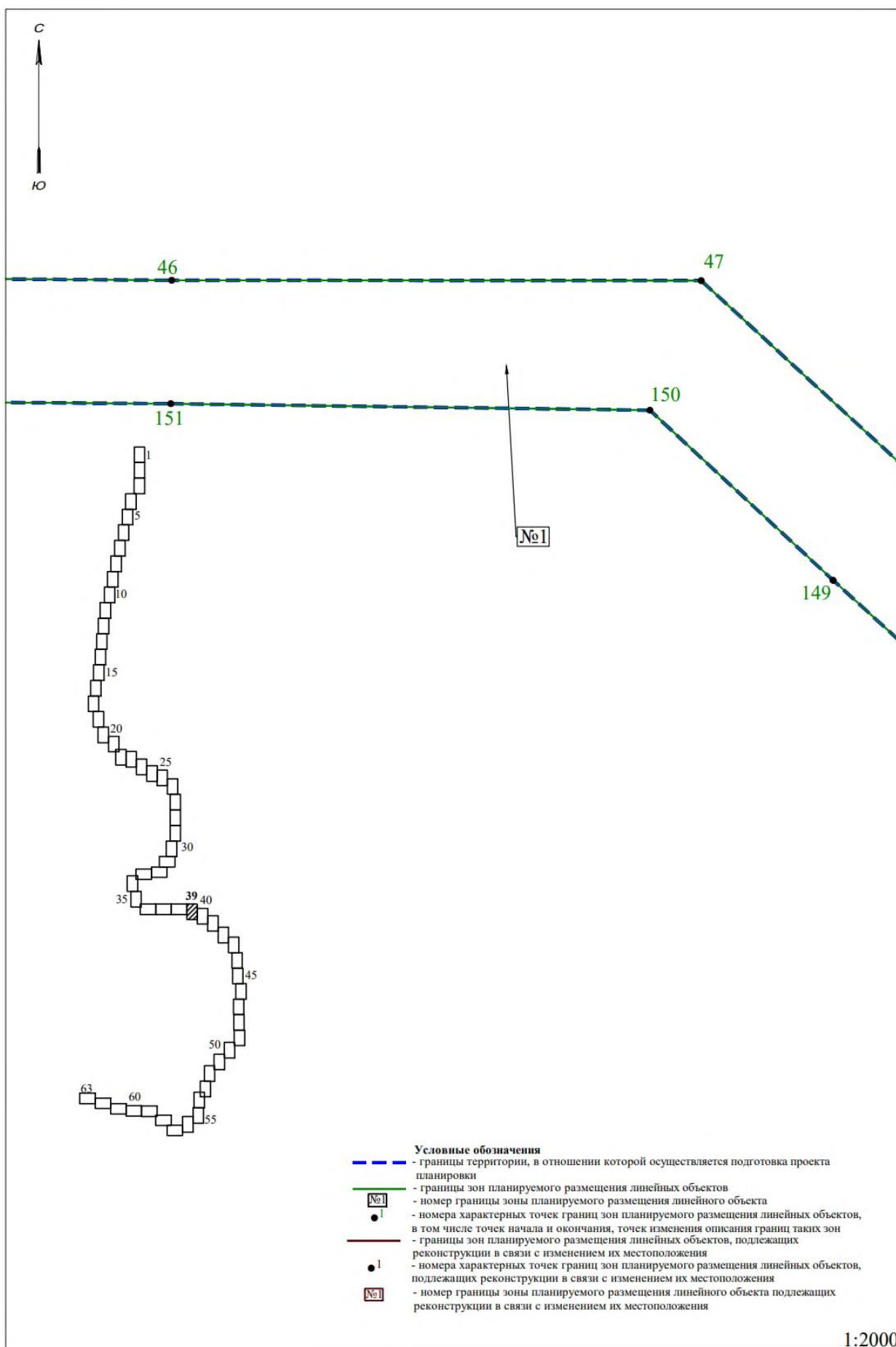


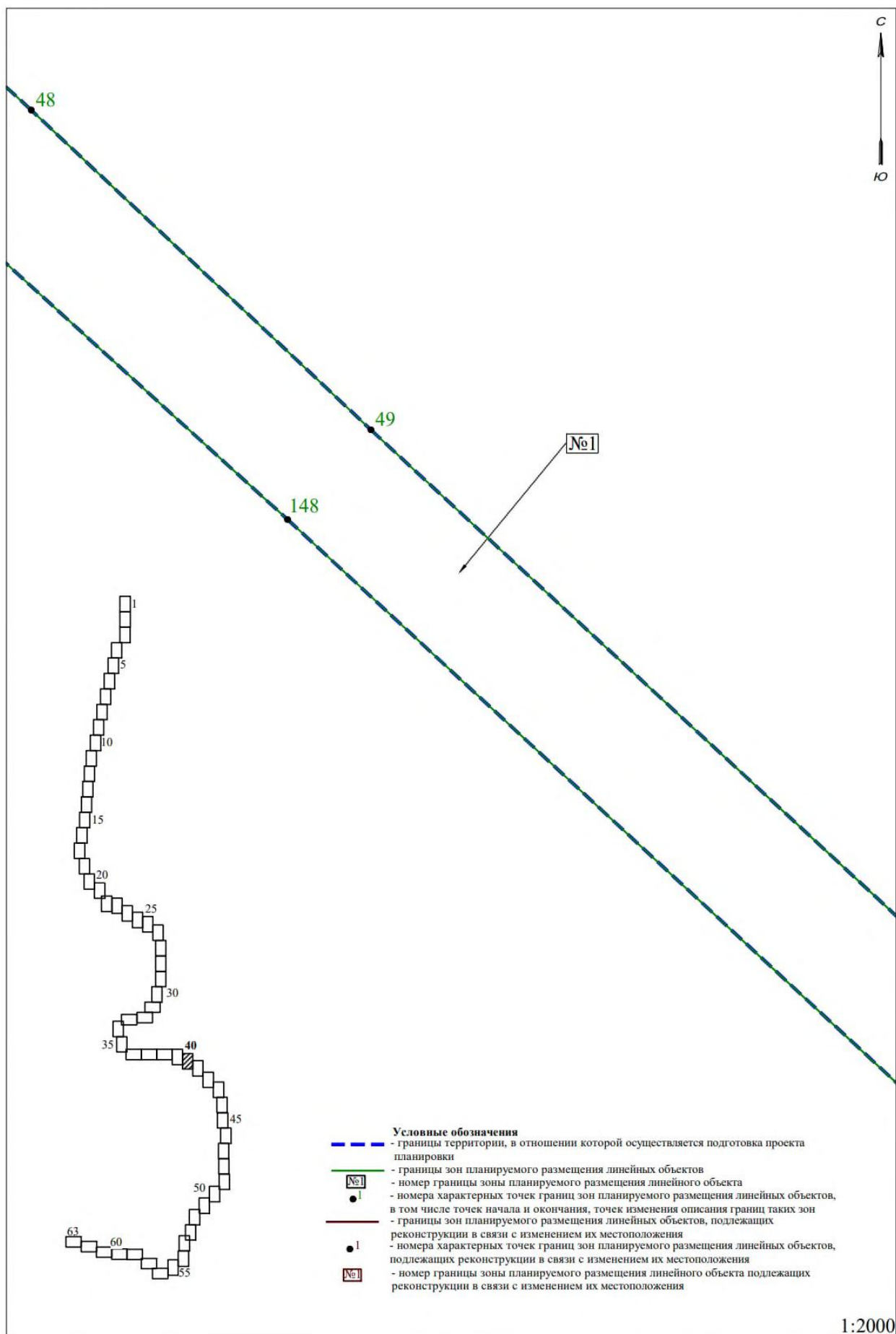




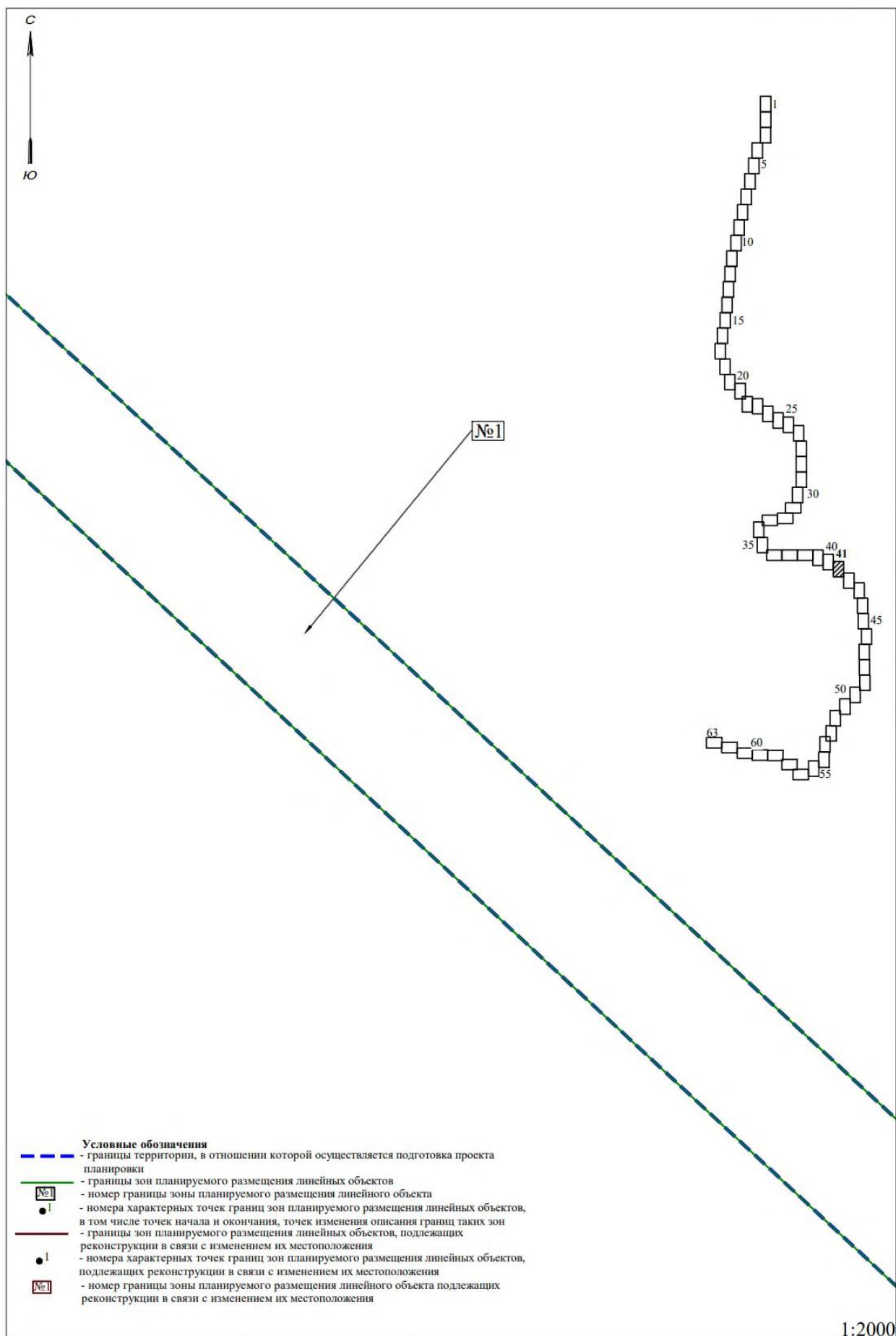




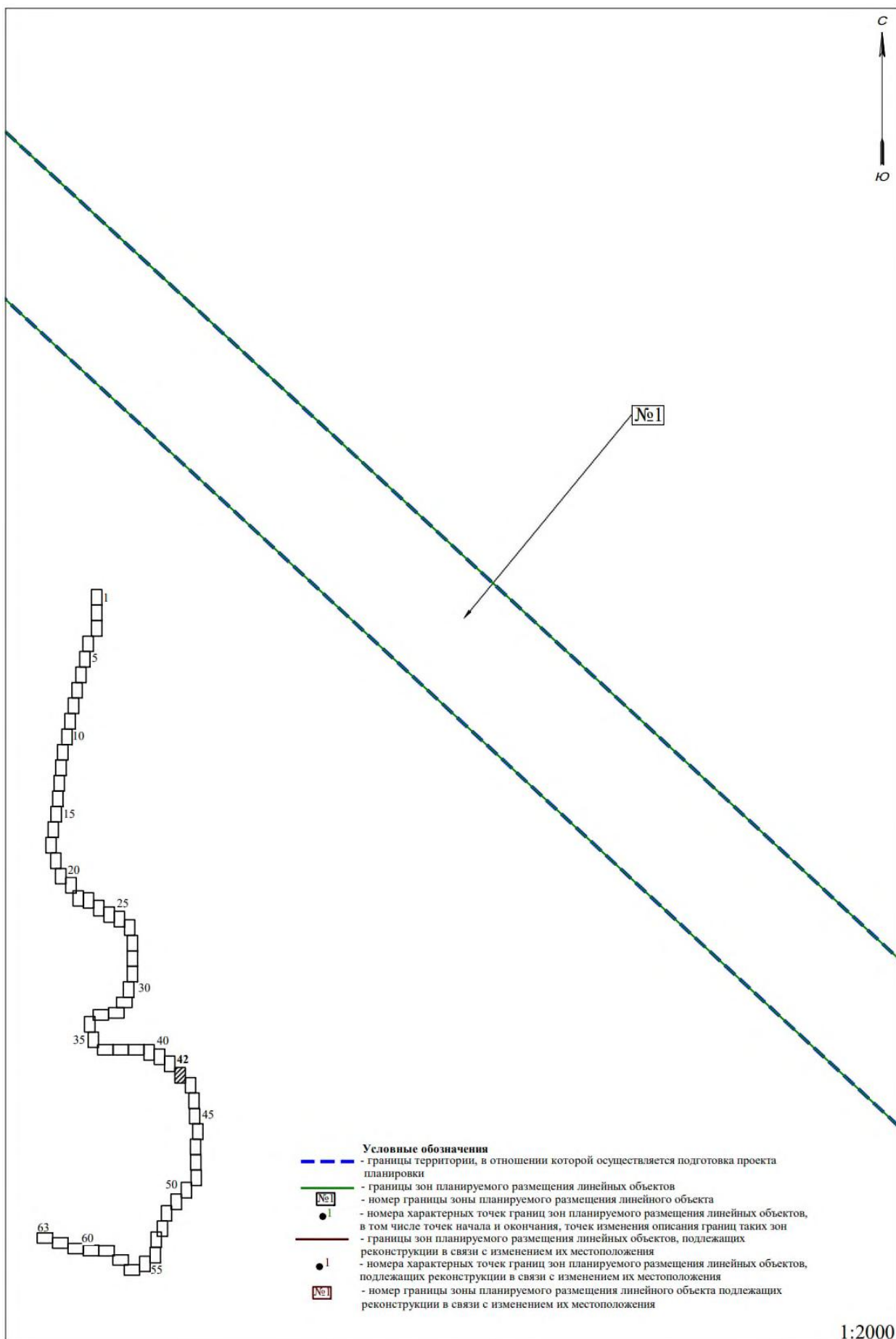


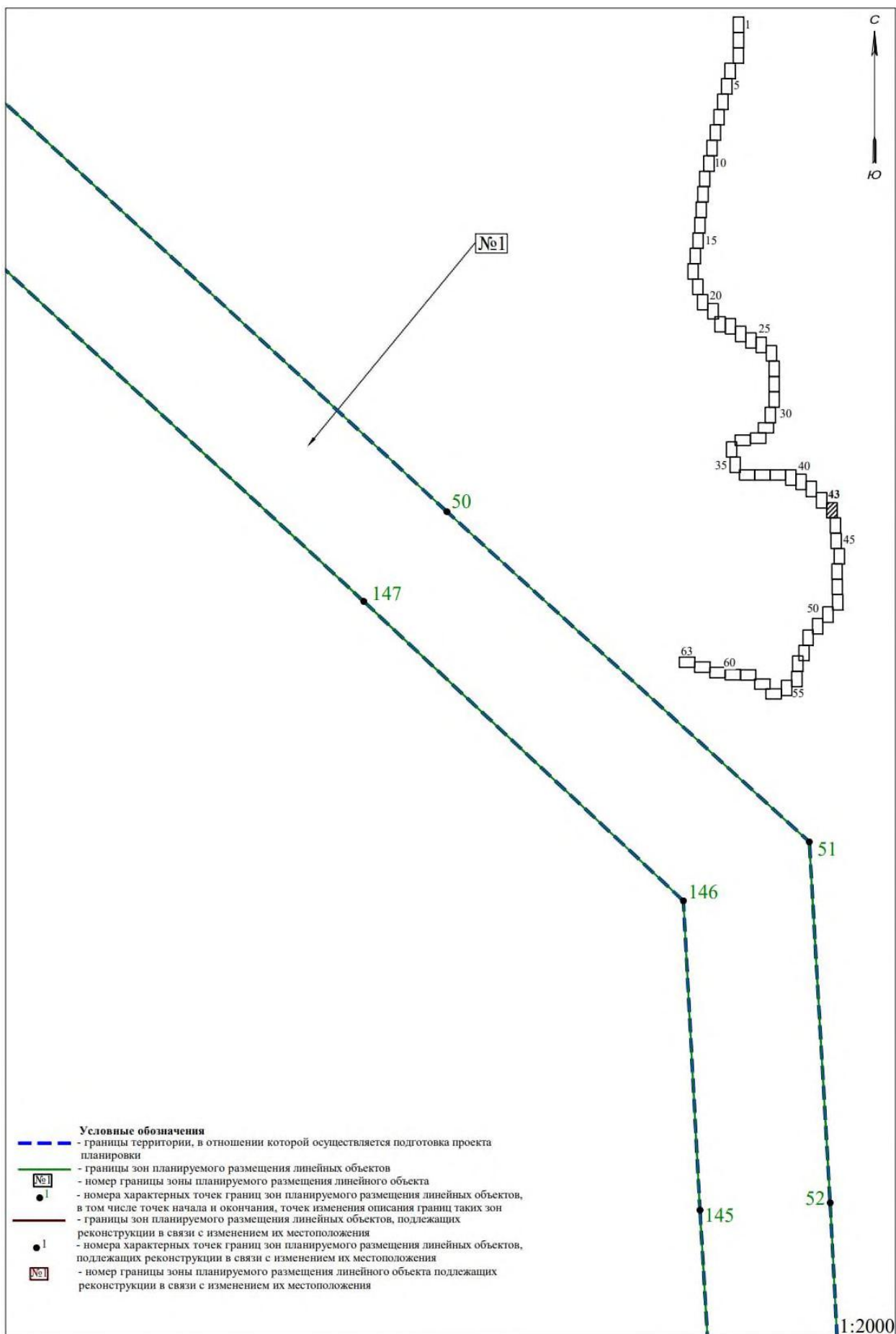


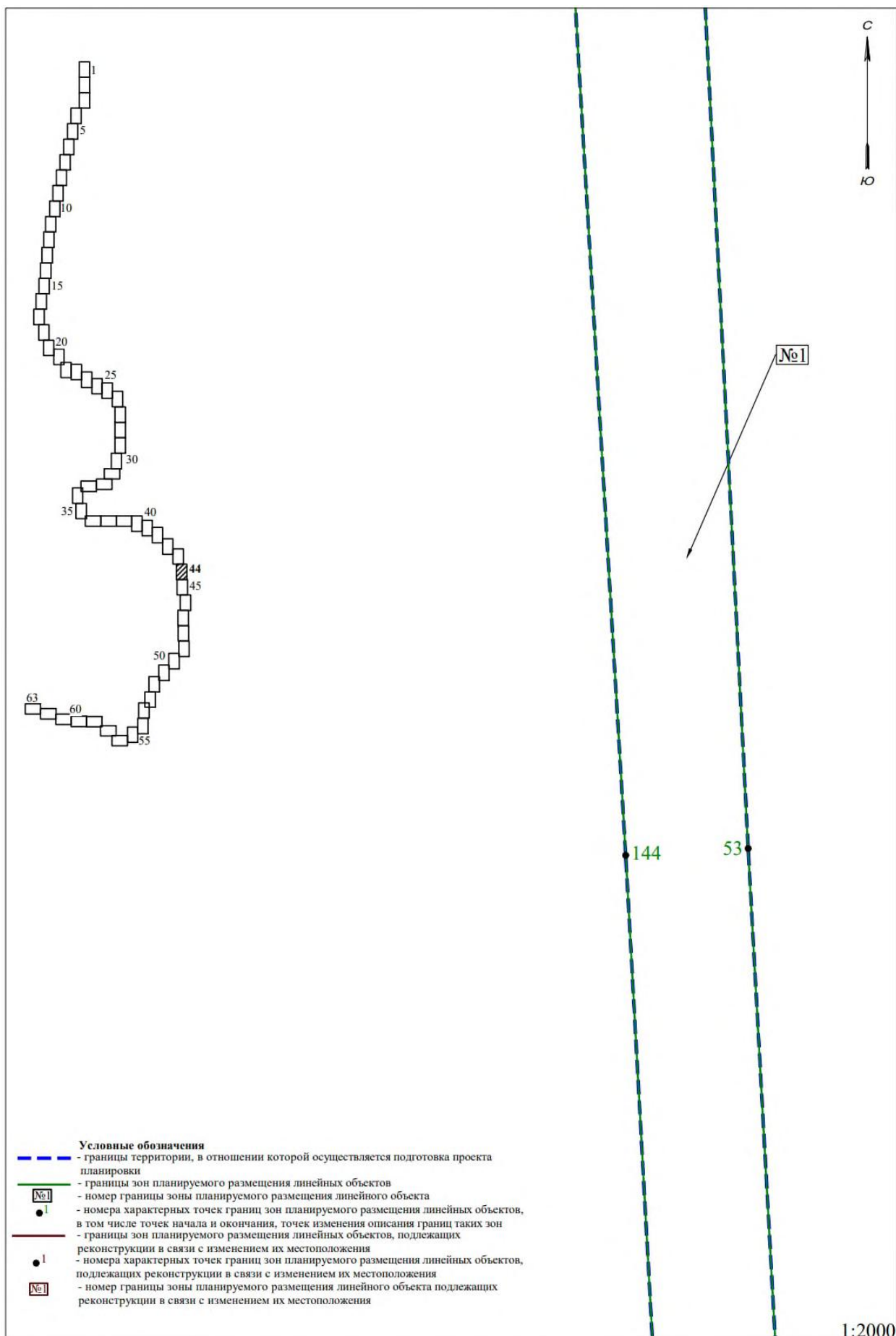


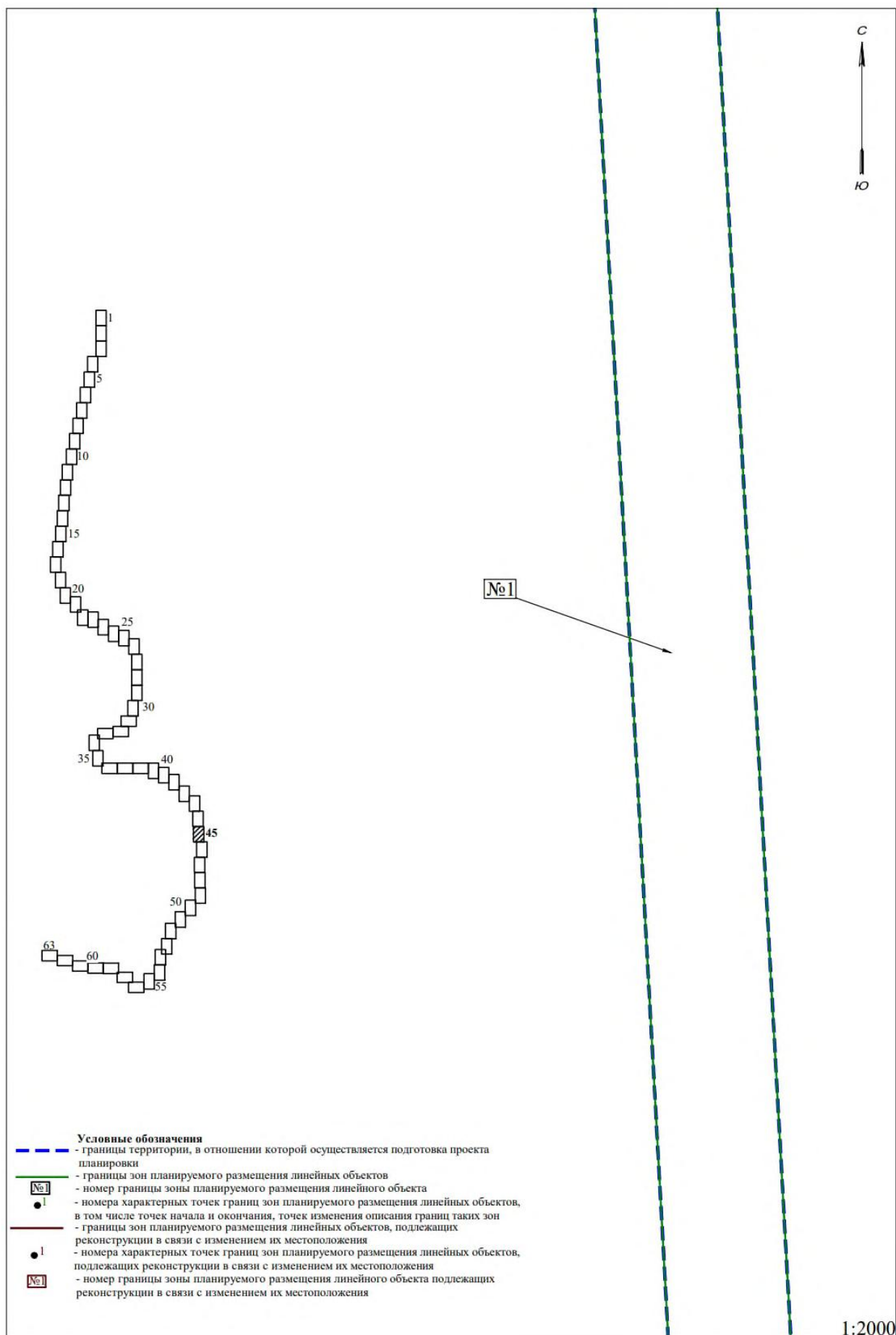


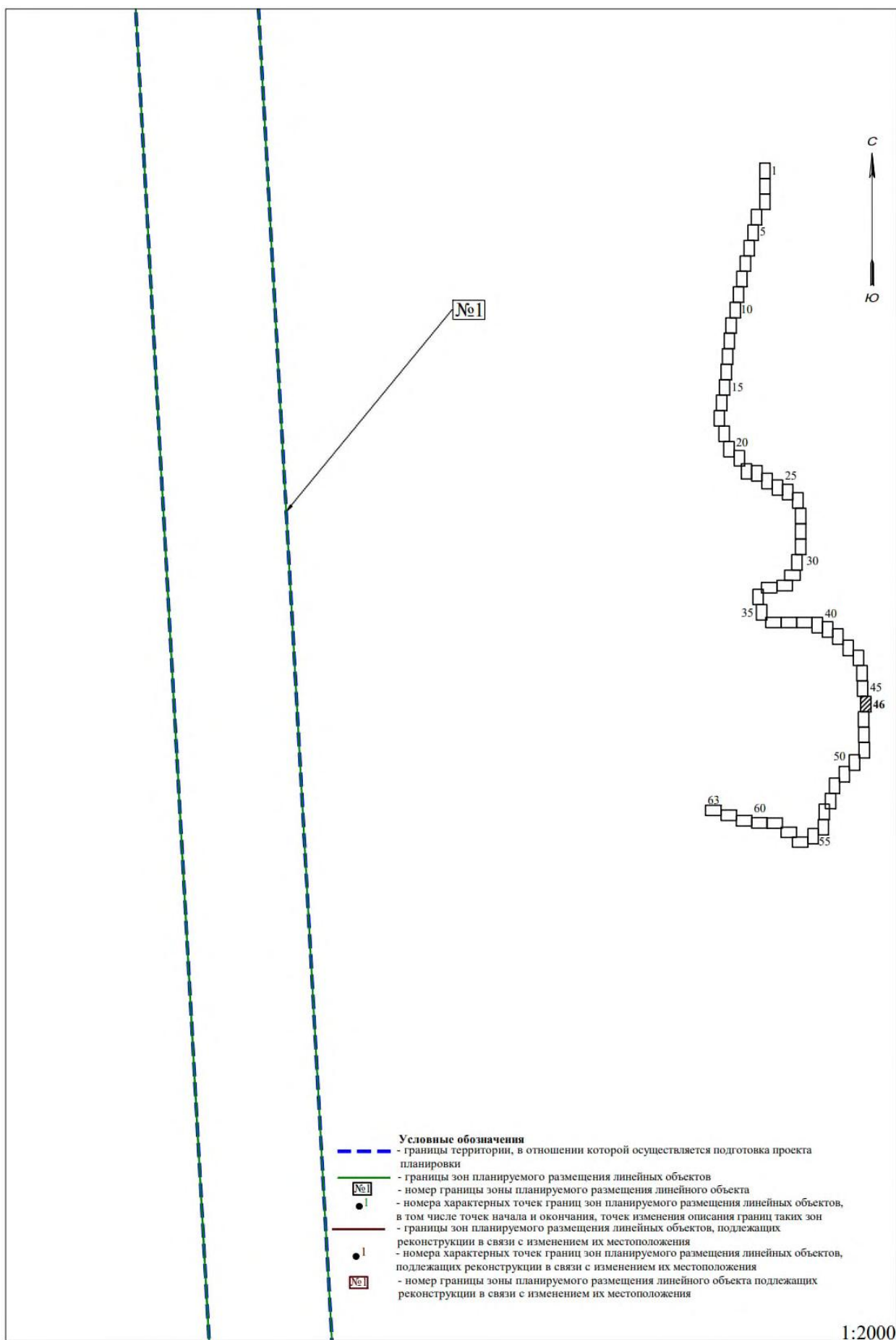


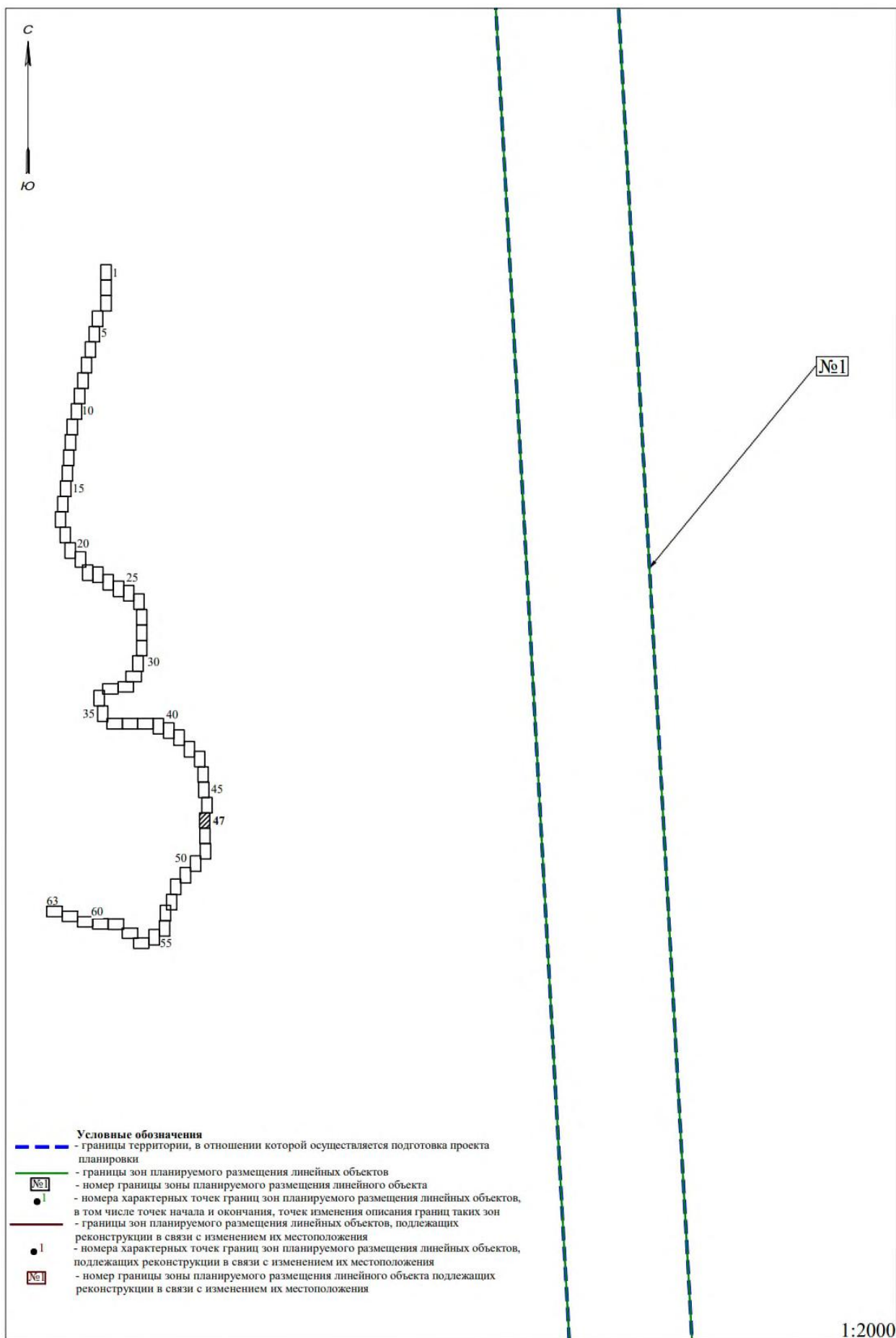


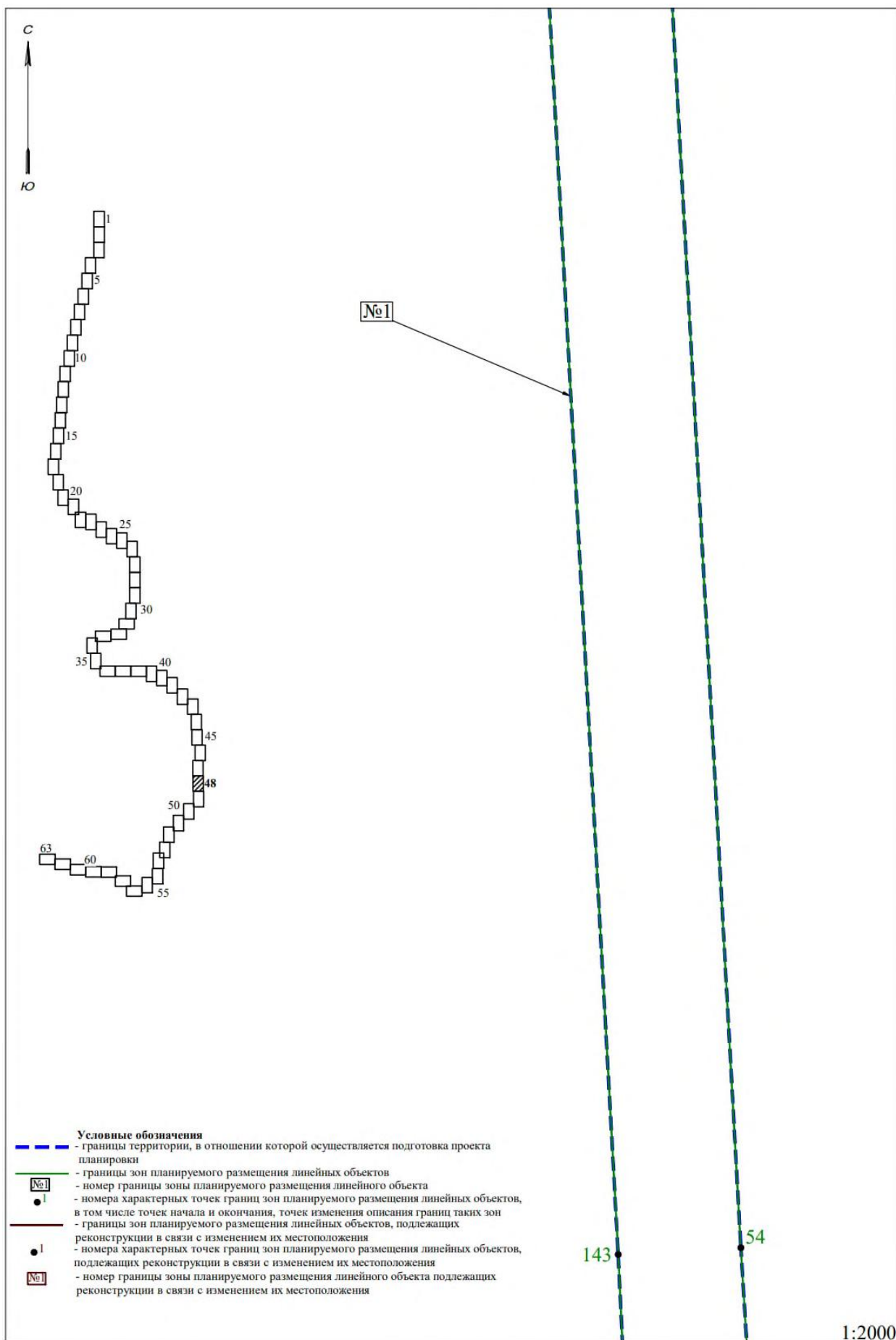




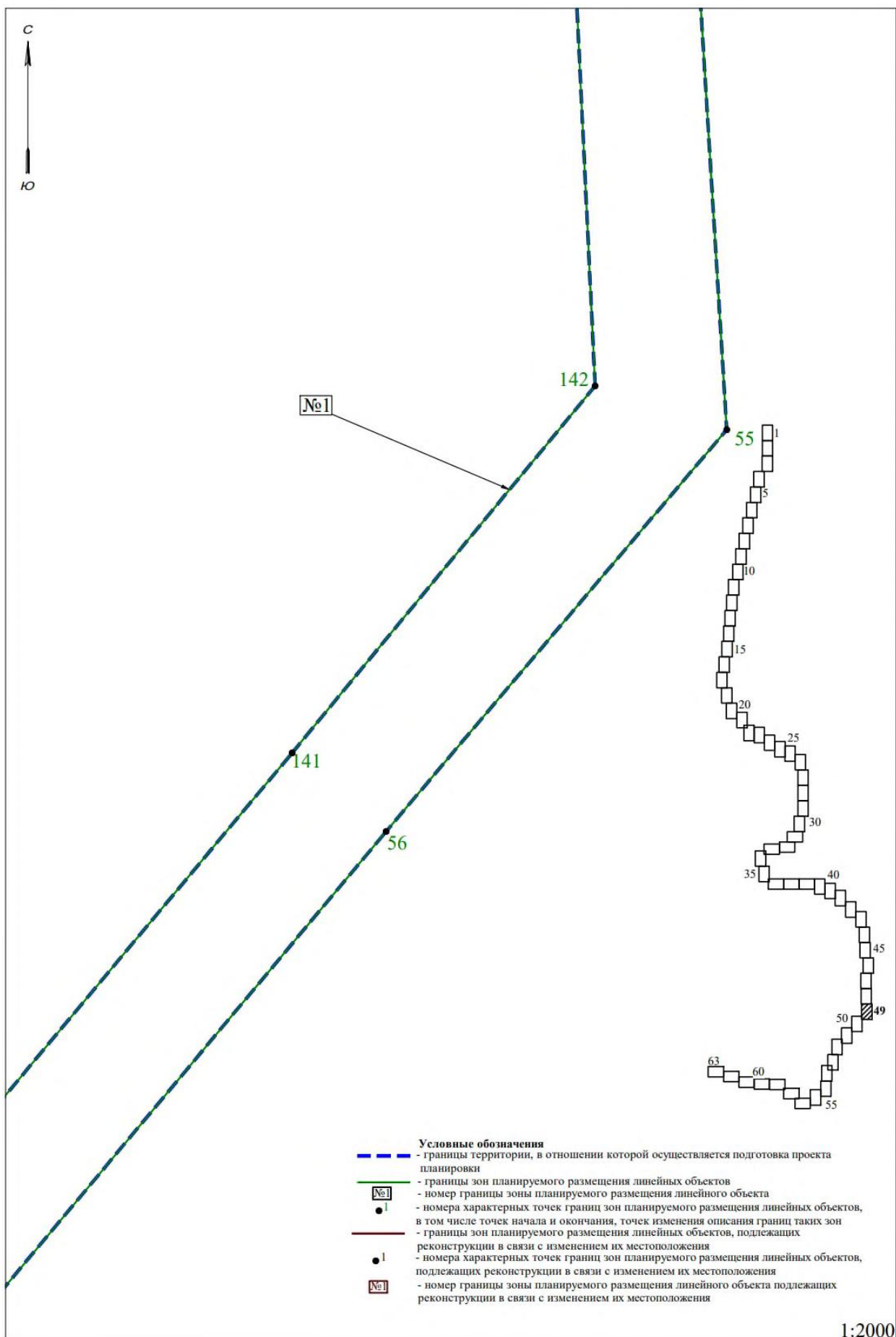




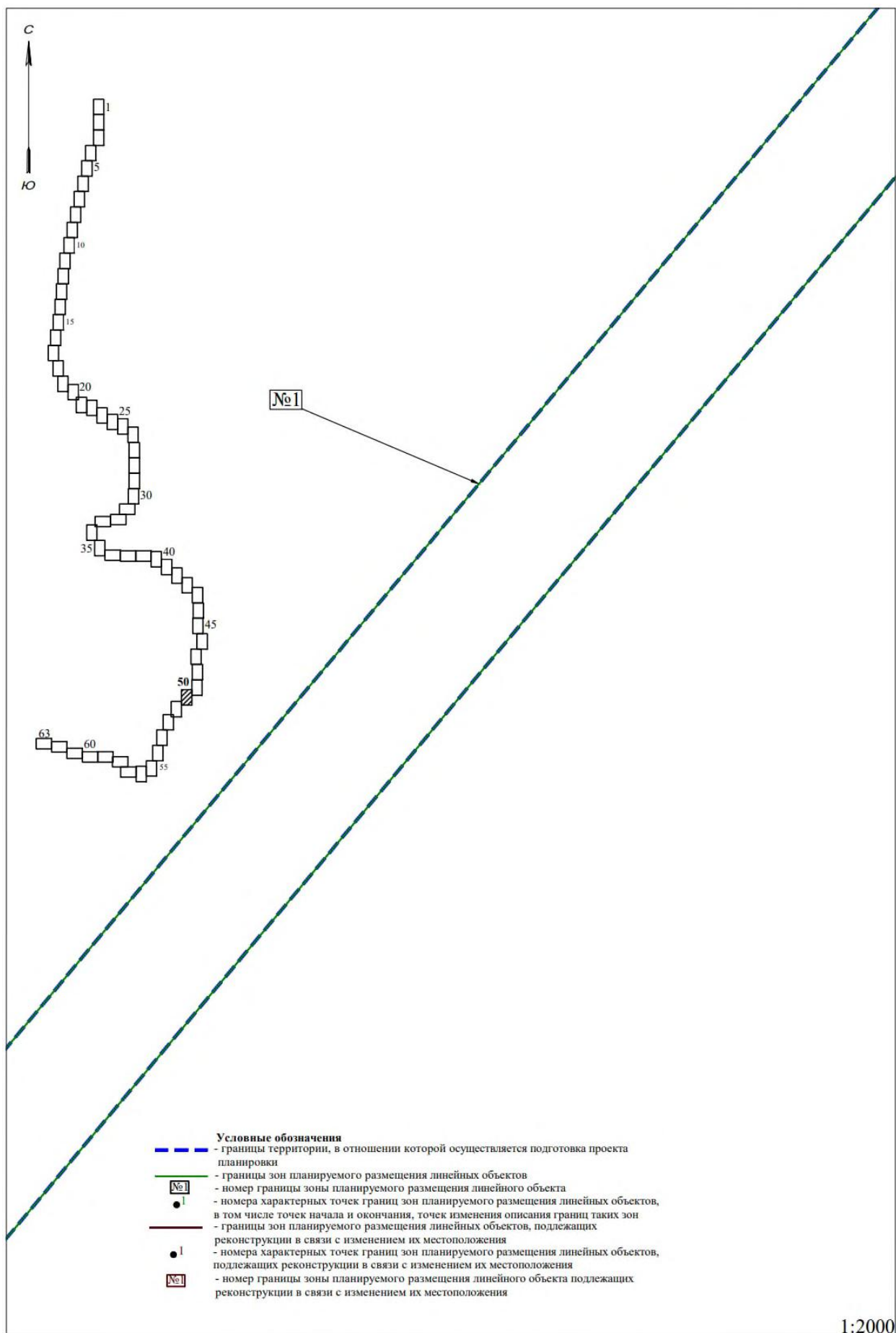


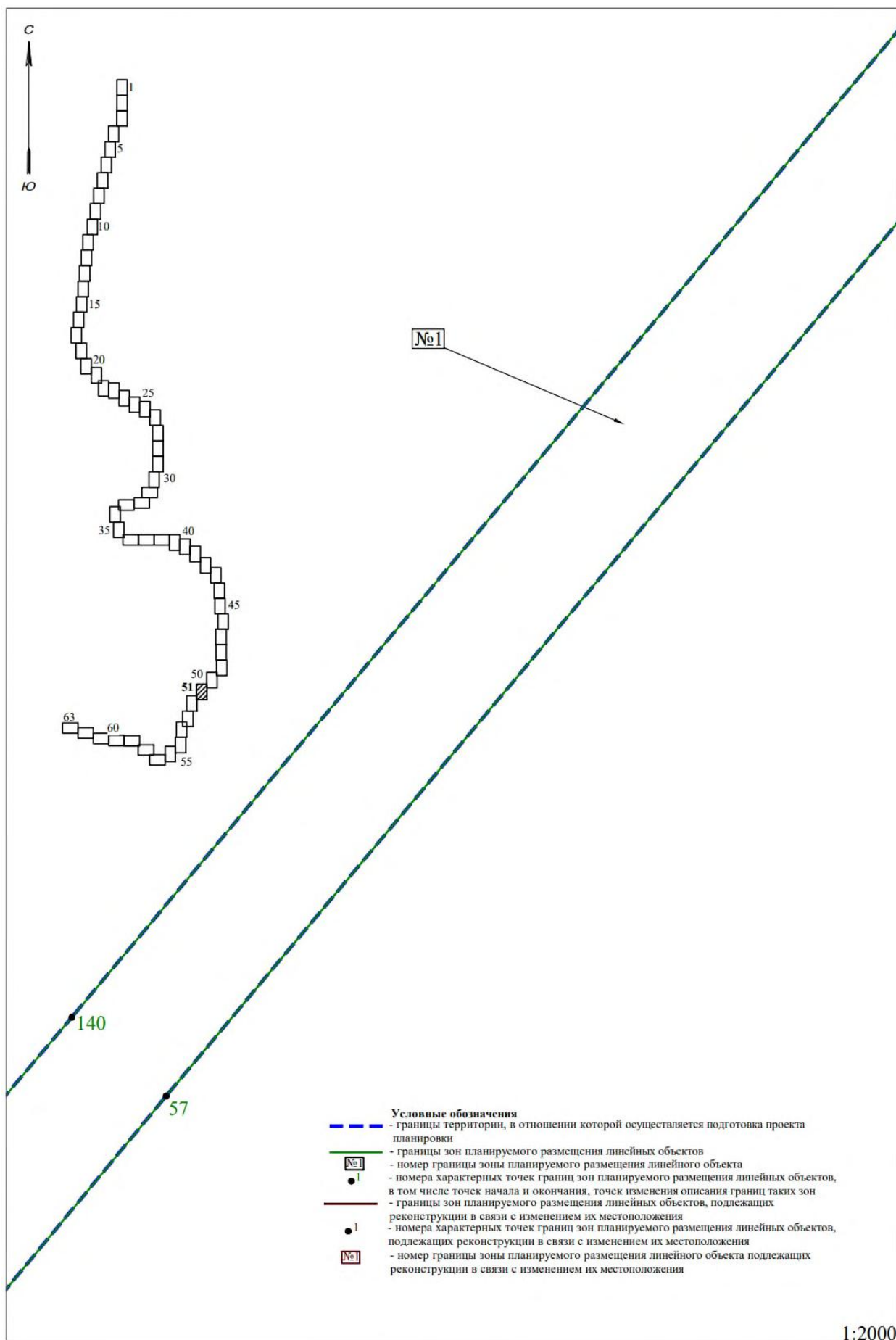


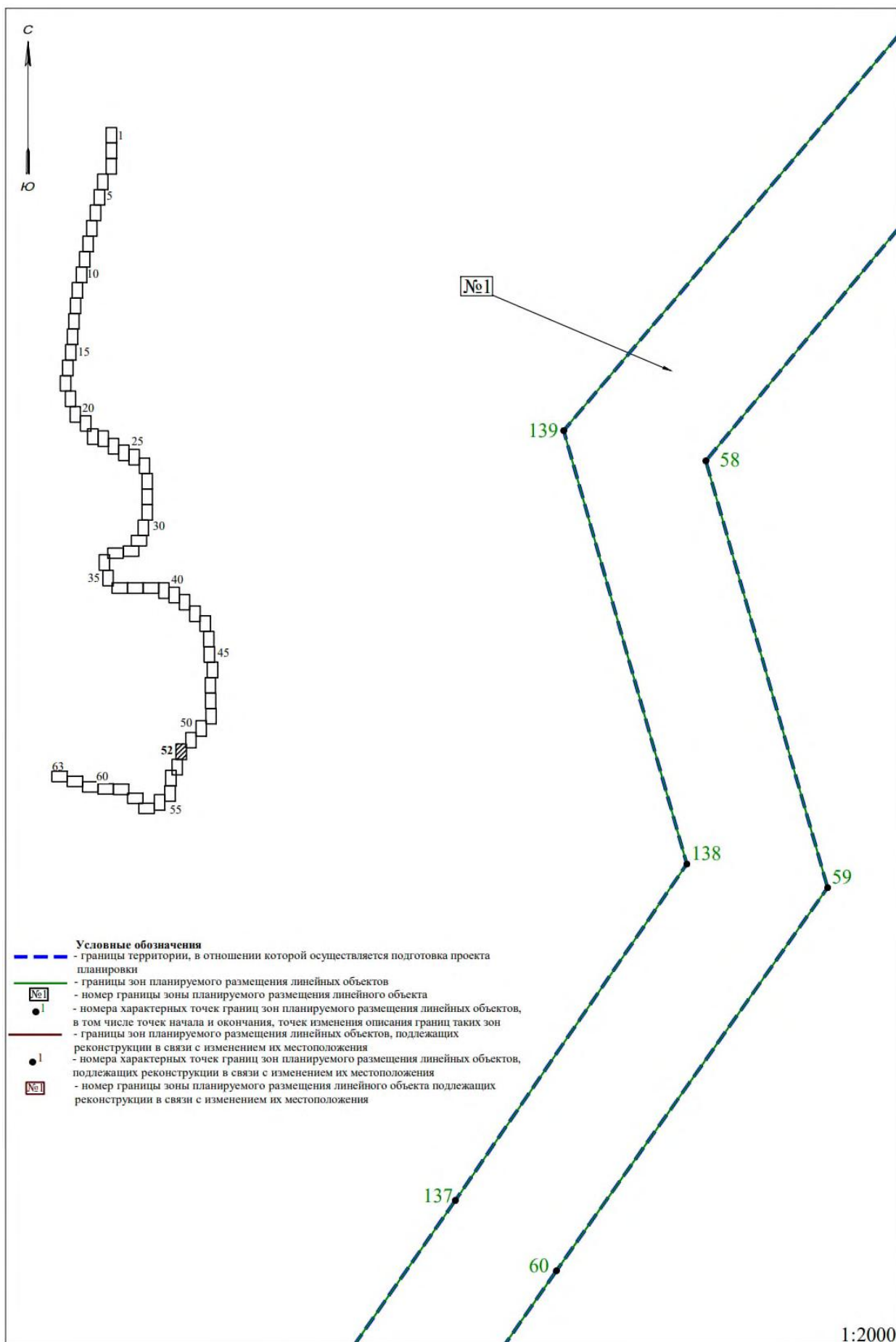


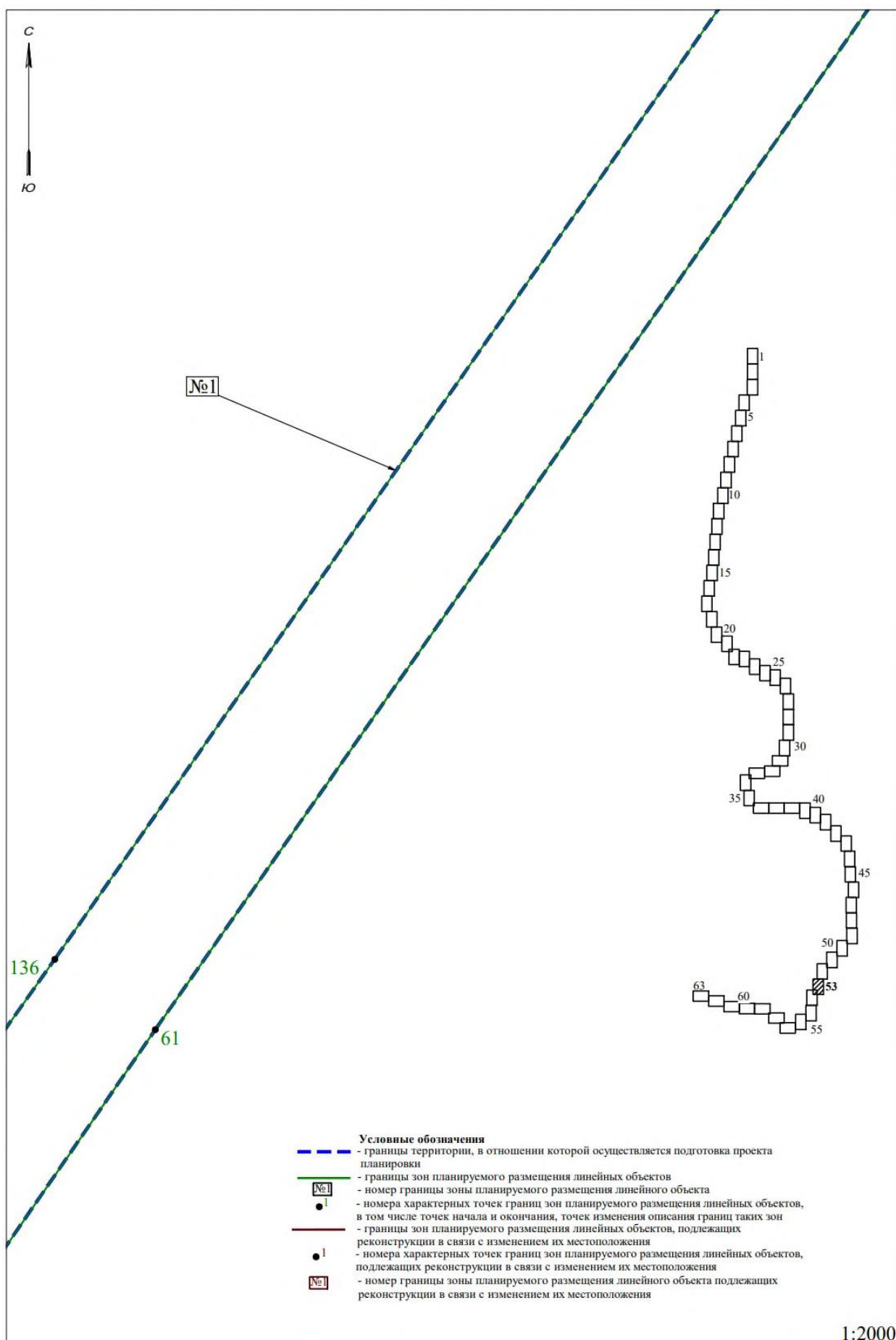


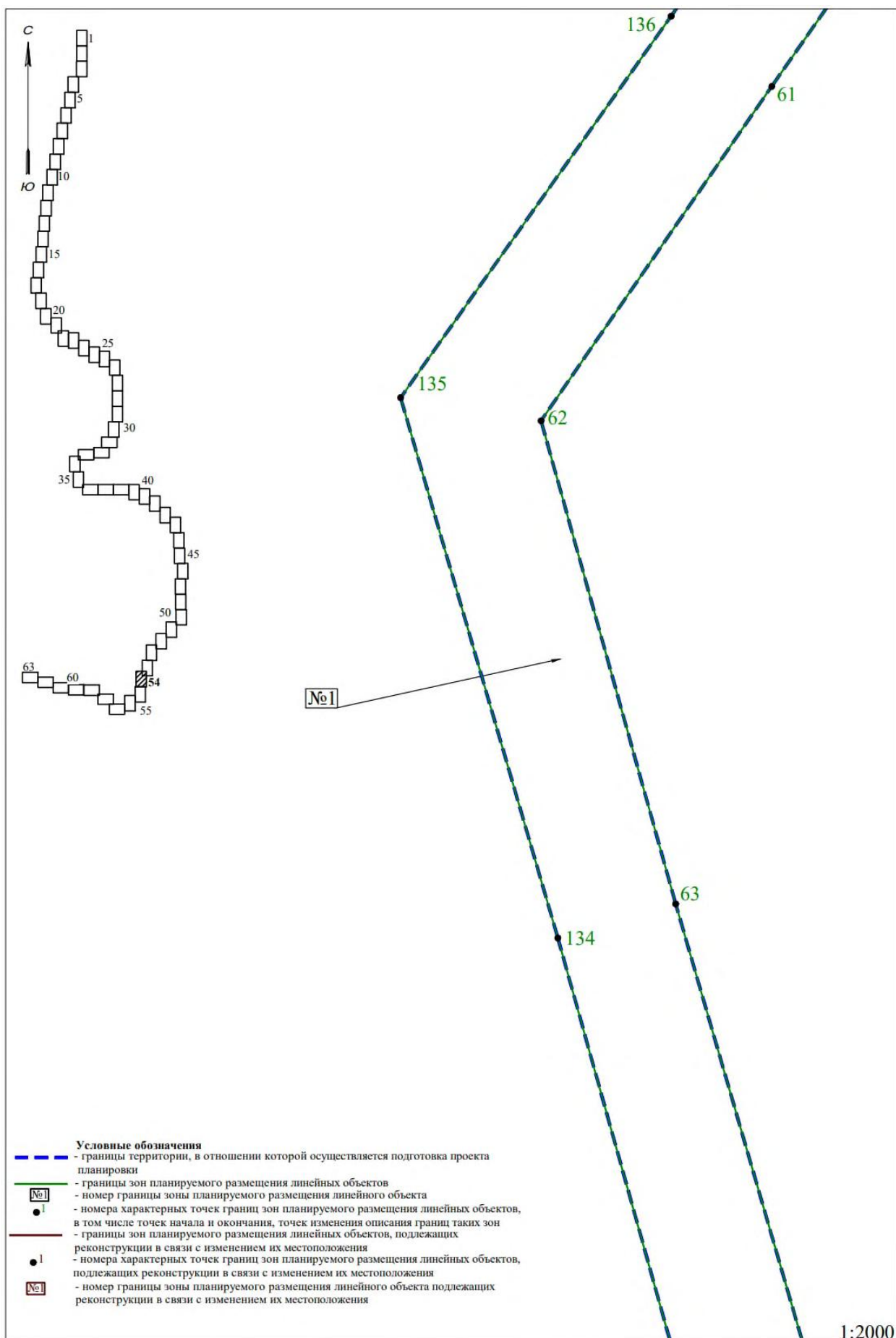


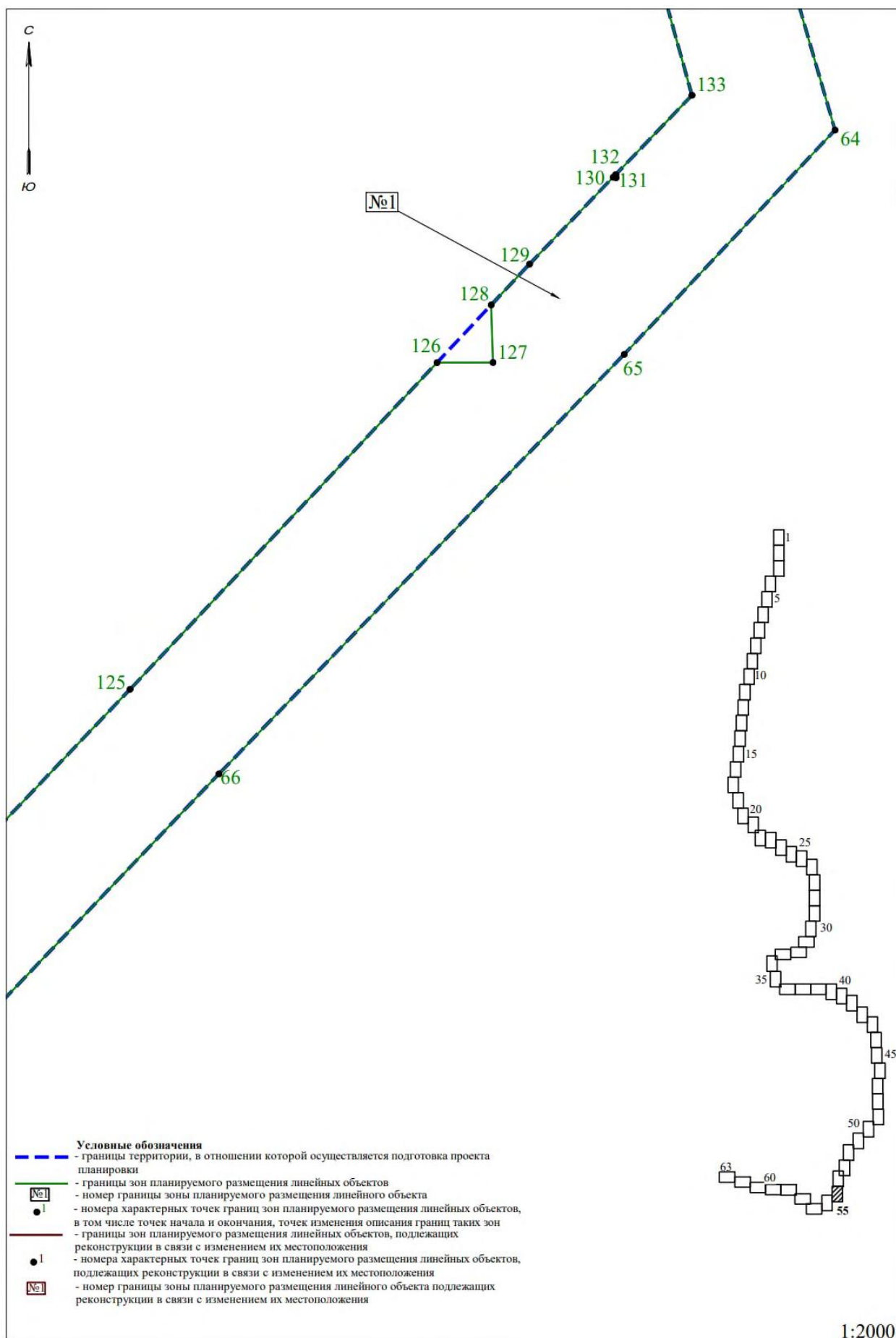




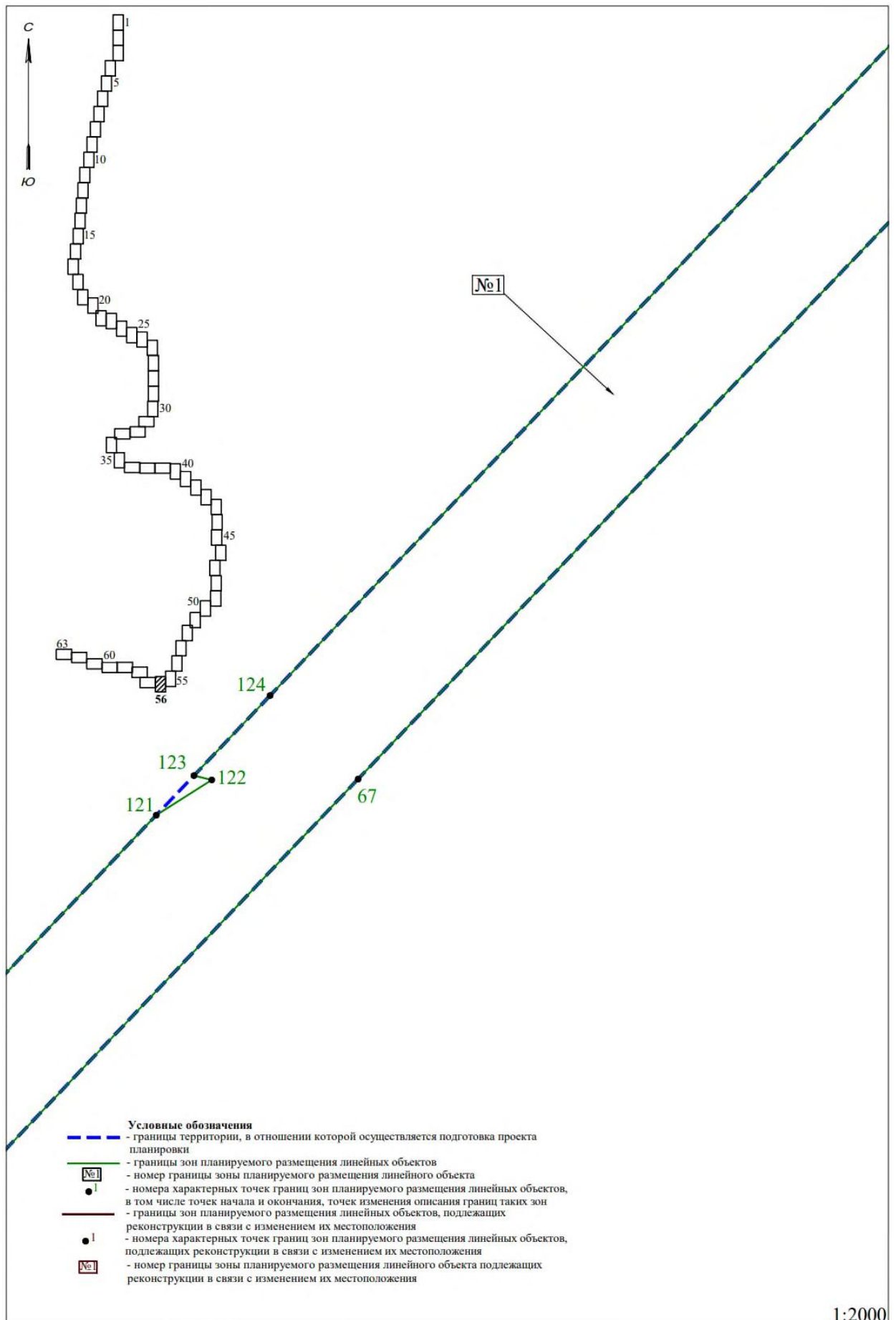


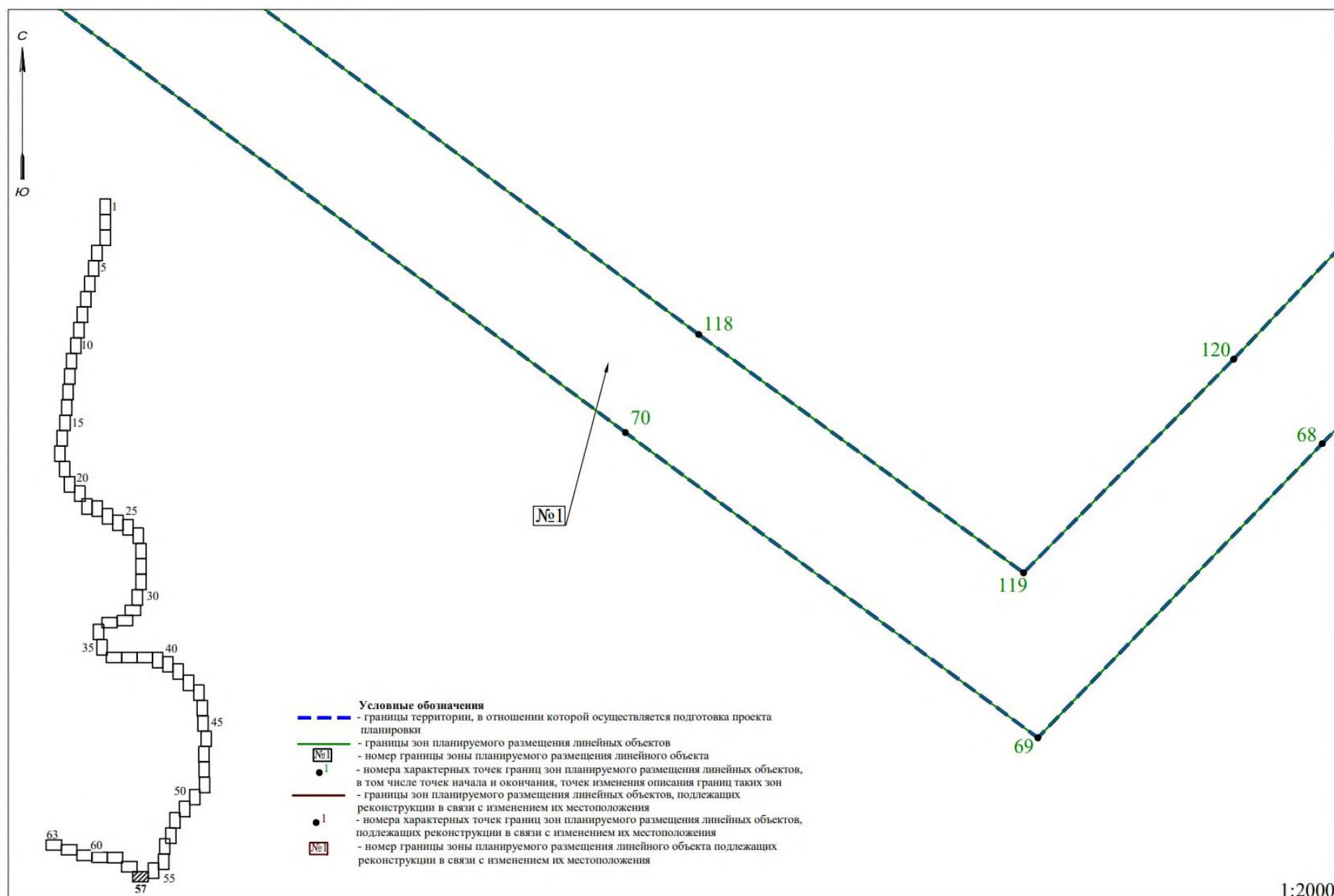




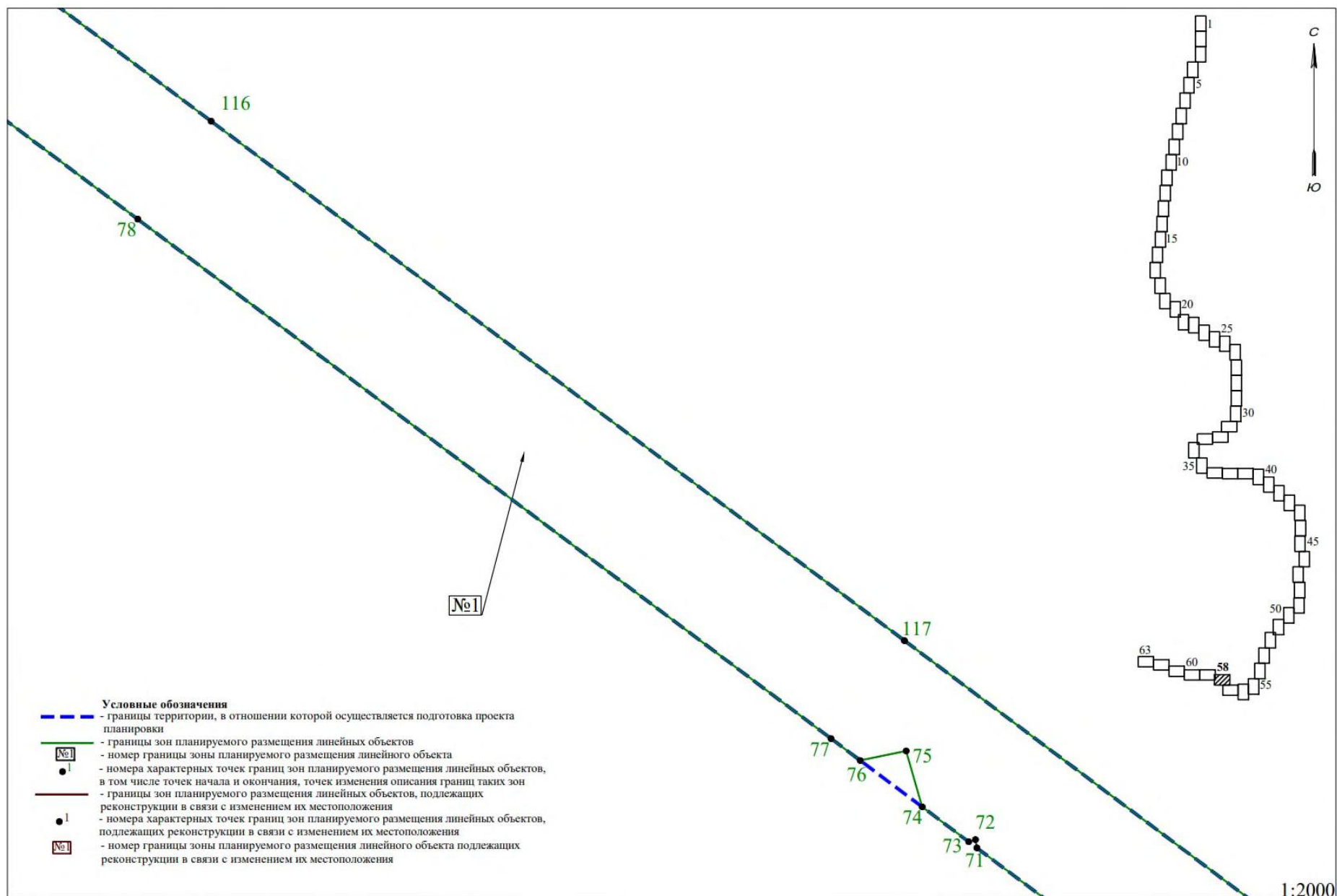


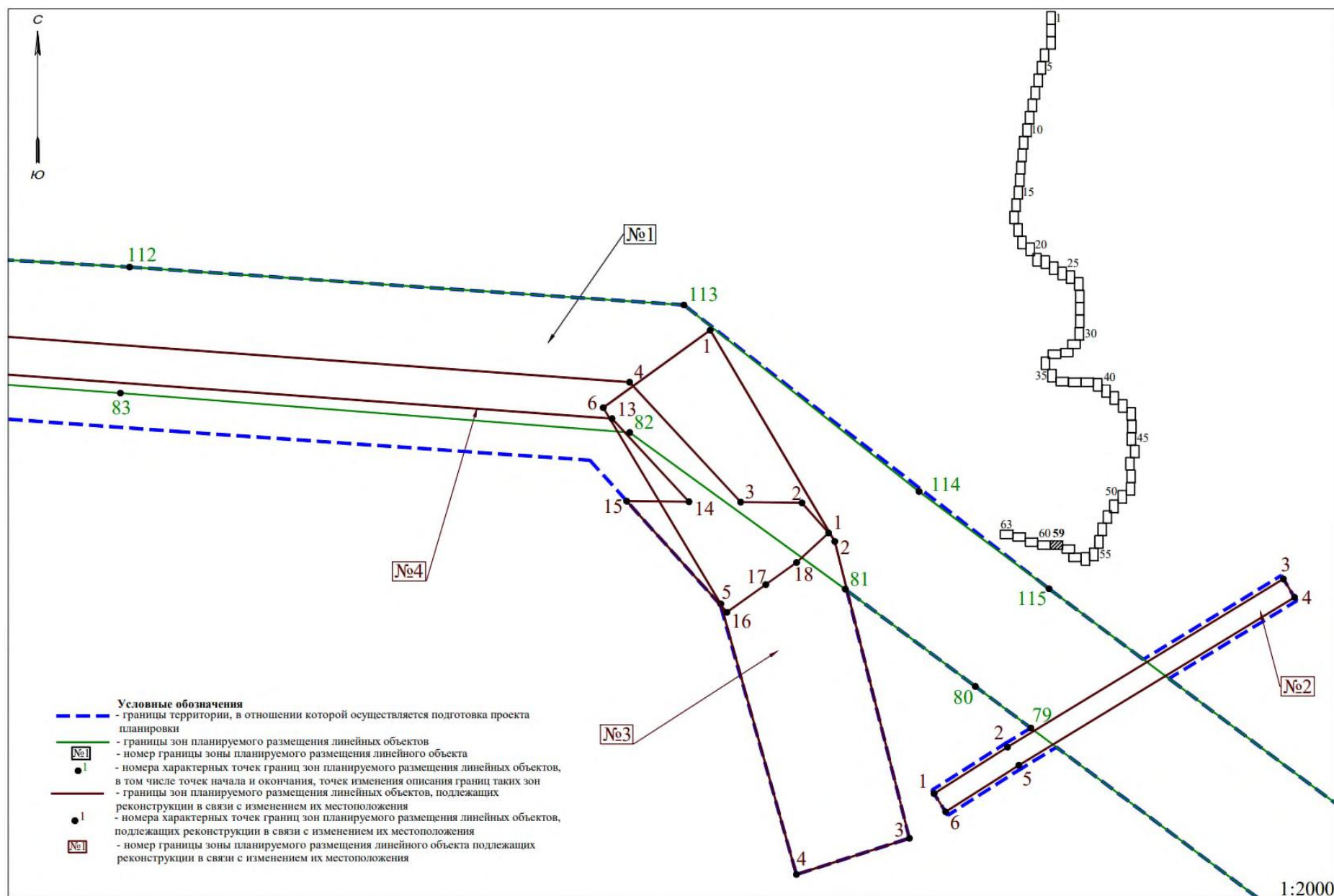













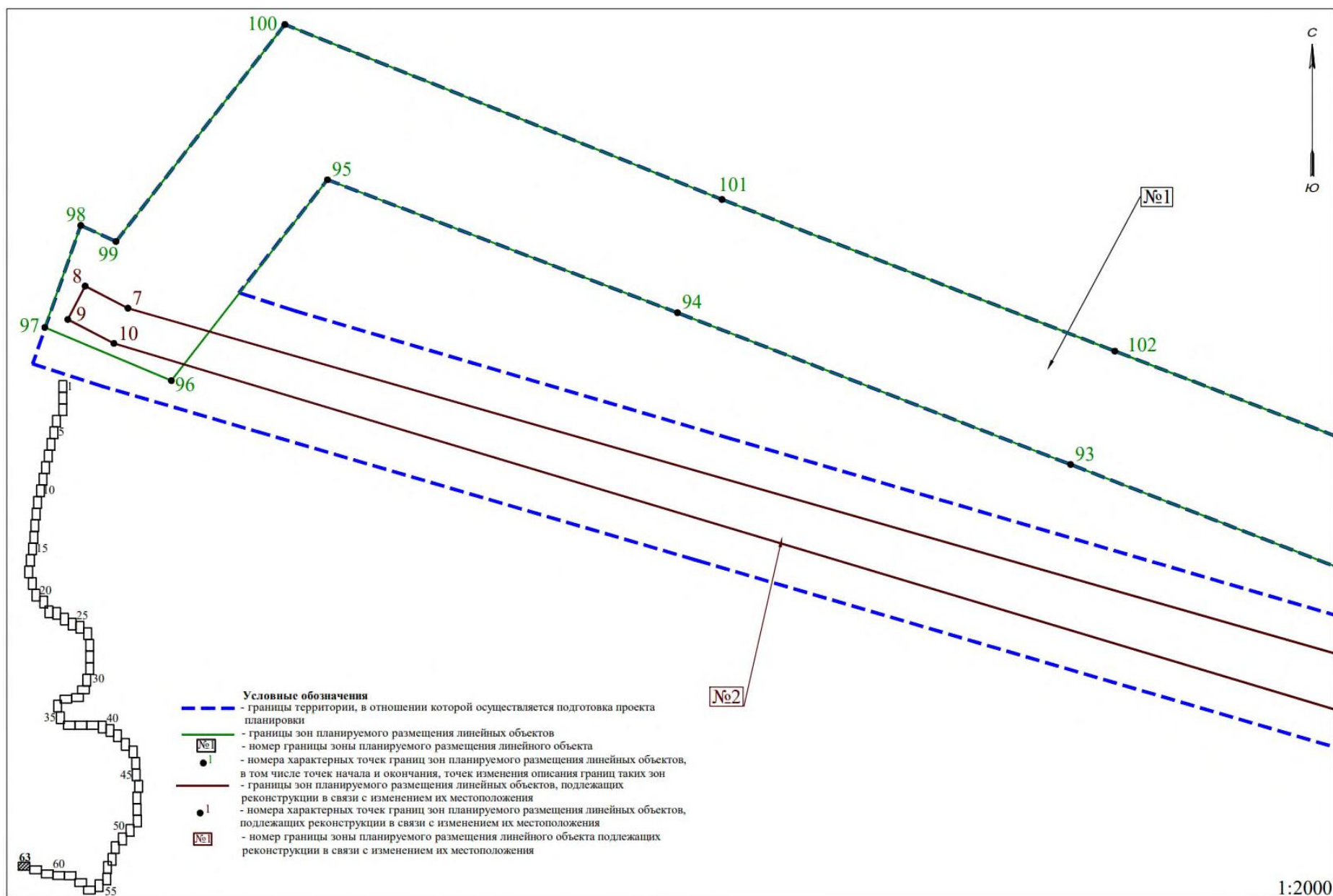












УТВЕРЖДЕН  
распоряжением Правительства  
Ленинградской области  
от 12 декабря 2025 года № 773-р  
(приложение 3)

ПРОЕКТ ПЛАНИРОВКИ ТЕРРИТОРИИ  
в целях размещения линейного объекта регионального значения  
ВЛ 110 кВ "Белогорская-2" (по титулу: "Реконструкция участка ВЛ 110 кВ  
Белогорская-2 (ориентировочная протяженность 30,6 км)")

Положение о размещении линейных объектов

1. Наименование, основные характеристики (категория, протяженность, проектная мощность, пропускная способность, грузонапряженность, интенсивность движения) и назначение планируемых для размещения линейных объектов, а также линейных объектов, подлежащих реконструкции в связи с изменением их местоположения

Наименование проекта в соответствии с инвестиционной программой ПАО "Ленэнерго" по титулу: "Реконструкция участка ВЛ 110 кВ Белогорская-2 (ориентировочная протяженность 30,6 км)".

Зона планируемого размещения линейного объекта № 1

Наименование параметра	Сведения
Вид объекта	Линия электропередачи
Статус объекта	Реконструируемая
Номинальное напряжение, кВ	110
Протяженность общая, км	30,600
Наименование объекта в соответствии со схемой территориального планирования Ленинградской области	ВЛ 110 кВ Белогорская-2
Наименование по Свидетельству о государственной регистрации права	ВЛ-110 кВ Белогорка-2
Диспетчерское наименование	ВЛ 110 кВ Гатчинская - Белогорка с отпайкой на ПС Вырица (ВЛ-110кВ Белогорская-2)
Количество цепей	2
Охранная зона (зона вдоль линии в виде земельного участка и воздушного пространства, ограниченных вертикальными воображаемыми плоскостями, расположенными по обе стороны линии от крайних проводов при не отклоненном их положении), м	20
Назначение	Повышение надежности электроснабжения
Срок реализации	До 2025 года

Зона планируемого размещения линейного объекта № 1, подлежащего реконструкции в связи с изменением ее местоположения

Наименование параметра	Сведения
1	2
Вид объекта	Линия электропередачи
Статус объекта	Реконструируемая
Номинальное напряжение, кВ	0,4
Протяженность общая, км	0,08
Наименование объекта в соответствии со схемой территориального планирования Ленинградской области	-



1	2
Наименование по Свидетельству о государственной регистрации права	-
Диспетчерское наименование	ВЛ-0,4 кВ ТП1014
Количество цепей	1
Охранная зона (зона вдоль линии в виде земельного участка и воздушного пространства, ограниченных вертикальными воображаемыми плоскостями, расположенными по обе стороны линии от крайних проводов при не отклоненном их положении), м	2
Назначение	Реконструкция участка ВЛ в пролете опор №15-17
Срок реализации	До 2025 года

Зона планируемого размещения линейного объекта № 2, подлежащего реконструкции в связи с изменением ее местоположения

Наименование параметра	Сведения
Вид объекта	Линия электропередачи
Статус объекта	Реконструируемая
Номинальное напряжение, кВ	10
Протяженность общая, км	0,11
Наименование объекта в соответствии со схемой территориального планирования Ленинградской области	-
Наименование по Свидетельству о государственной регистрации права	-
Диспетчерское наименование	ВЛ-10кВ Ф-8 ПС-Ю6
Количество цепей	1
Охранная зона (зона вдоль линии в виде земельного участка и воздушного пространства, ограниченных вертикальными воображаемыми плоскостями, расположенными по обе стороны линии от крайних проводов при не отклоненном их положении), м	5
Назначение	Реконструкция участка ВЛ в пролете опор №109/9/5-109/9/7
Срок реализации	До 2025 года

Зона планируемого размещения линейного объекта № 3, подлежащего реконструкции в связи с изменением ее местоположения

Наименование параметра	Сведения
1	2
Вид объекта	Линия электропередачи
Статус объекта	Реконструируемая
Номинальное напряжение, кВ	110

1	2
Протяженность общая, км	0,160
Наименование объекта в соответствии со схемой территориального планирования Ленинградской области	-
Наименование по Свидетельству о государственной регистрации права	ВЛ 110кВ Толмачевская-3
Диспетчерское наименование	ВЛ 110 кВ Толмачевская-3
Количество цепей	2
Охранная зона (зона вдоль линии в виде земельного участка и воздушного пространства, ограниченных вертикальными воображаемыми плоскостями, расположенными по обе стороны линии от крайних проводов при не отклоненном их положении), м	20
Назначение	Реконструкция участка ВЛ в пролете опор №13-14
Срок реализации	До 2025 года

Зона планируемого размещения линейного объекта № 4, подлежащего реконструкции в связи с изменением ее местоположения

Наименование параметра	Сведения
1	2
Вид объекта	Линия электропередачи
Статус объекта	Реконструируемая
Номинальное напряжение, кВ	110
Протяженность общая, км	1,160
Наименование объекта в соответствии со схемой территориального планирования Ленинградской области	-
Наименование по Свидетельству о государственной регистрации права	-
Диспетчерское наименование	ВЛ 110 кВ (от опоры №51/1 до ПС 110 кВ Белогорка (ПС-259))
Количество цепей	2
Охранная зона (зона вдоль линии в виде земельного участка и воздушного пространства, ограниченных вертикальными воображаемыми плоскостями, расположенными по обе стороны линии от крайних проводов при не отклоненном их положении), м	20
Назначение	Повышение надежности электроснабжения
Срок реализации	До 2025 года

## 2. Перечень субъектов Российской Федерации, перечень муниципальных районов, городских округов в составе субъектов Российской Федерации, перечень поселений, населенных пунктов, внутригородских территорий городов федерального значения, на территориях которых устанавливаются зоны планируемого размещения линейных объектов

Зона планируемого размещения линейного объекта № 1, устанавливается на территории поселка Пригородный Гатчинского муниципального округа Ленинградской области, села Воскресенское Гатчинского муниципального округа Ленинградской области, поселка Суйда Гатчинского муниципального округа Ленинградской области, деревни Новосиверская Гатчинского муниципального округа Ленинградской области, деревни Белогорка Гатчинского муниципального округа Ленинградской области, городского поселка Сиверский Гатчинского муниципального округа Ленинградской области и Гатчинского муниципального округа Ленинградской области.

Зоны планируемого размещения линейного объекта № 1, 2, 3, подлежащих реконструкции в связи с изменением ее местоположения, устанавливаются на территории села Воскресенское Гатчинского муниципального округа Ленинградской области, деревни Новосиверская Гатчинского муниципального округа Ленинградской области, деревни Белогорка Гатчинского муниципального округа Ленинградской области, городского поселка Сиверский Гатчинского муниципального округа Ленинградской области и Гатчинского муниципального округа Ленинградской области.

## 3. Перечень координат характерных точек границ зон планируемого размещения линейных объектов

МСК 47 зона 2		
Номер точки	X	Y
1	2	3
Зона планируемого размещения линейного объекта № 1		
1	384941,49	2202831,55
2	384941,74	2202826,96
3	384897,98	2202824,87
4	384871,53	2202823,62
5	384834,59	2202819,44
6	384645,84	2202798,73
7	384454,66	2202779,27
8	384281,20	2202729,27
9	384097,01	2202700,40
10	383518,43	2202614,64
11	383325,60	2202586,00
12	383135,21	2202559,04
13	382970,71	2202630,64

1	2	3
14	382807,36	2202704,56
15	382728,80	2202812,40
16	382596,20	2202892,33
17	382457,41	2202979,52
18	382303,79	2203074,16
19	382191,71	2203141,36
20	382091,30	2203204,80
21	382065,75	2203233,52
22	382041,80	2203226,73
23	381967,49	2203340,87
24	381881,65	2203475,60
25	381796,99	2203611,36
26	381697,53	2203767,52
27	381597,79	2203922,64
28	381504,48	2204067,84
29	380919,99	2204985,44
30	380811,34	2205155,36
31	380572,15	2205144,87
32	380399,65	2205135,76
33	379708,10	2205105,04
34	379535,31	2205097,60
35	378671,19	2205059,36
36	378478,81	2205051,67
37	378402,01	2204869,04
38	377999,20	2203921,20
39	377939,34	2203781,27
40	377778,11	2203808,96
41	377418,58	2203871,44
42	377245,81	2203902,87
43	377069,59	2204055,44
44	377067,43	2204226,08
45	377066,09	2204411,04
46	377058,03	2205520,96
47	377057,91	2205716,16
48	376983,08	2205797,67
49	376864,18	2205923,92
50	375923,43	2206940,16
51	375800,56	2207074,87
52	375666,25	2207082,64
53	375308,43	2207100,87
54	373196,74	2207217,36
55	373008,05	2207228,96
56	372858,86	2207102,48
57	371996,39	2206380,33
58	371863,68	2206270,40
59	371705,80	2206315,44
60	371564,05	2206215,12
61	371165,75	2205936,80
62	371041,69	2205851,27

1	2	3
63	370862,43	2205901,20
64	370659,19	2205960,00
65	370576,04	2205881,84
66	370420,41	2205731,52
67	370130,88	2205455,60
68	369986,04	2205317,84
69	369876,70	2205212,16
70	369990,21	2205058,87
71	370163,91	2204827,00
72	370167,00	2204826,46
73	370166,24	2204823,90
74	370179,16	2204806,65
75	370199,93	2204800,71
76	370196,41	2204783,61
77	370204,51	2204772,80
78	370397,48	2204515,20
79	370486,76	2204396,00
80	370502,23	2204375,36
81	370538,43	2204326,96
82	370596,69	2204246,80
83	370611,34	2204057,36
84	370619,63	2203943,67
85	370632,86	2203752,56
86	370646,71	2203562,24
87	370658,56	2203388,56
88	370703,09	2203214,48
89	370746,29	2203039,20
90	370812,15	2202872,48
91	370861,03	2202745,76
92	370917,41	2202599,20
93	370973,86	2202452,73
94	371030,24	2202306,56
95	371079,68	2202176,40
96	371005,01	2202118,37
97	371024,80	2202071,27
98	371062,70	2202084,67
99	371056,73	2202097,75
100	371137,39	2202160,56
101	371072,35	2202323,12
102	371016,00	2202469,20
103	370959,55	2202615,67
104	370903,16	2202762,24
105	370854,34	2202888,87
106	370793,69	2203055,20
107	370750,16	2203225,60
108	370707,94	2203397,20
109	370695,00	2203565,44
110	370681,03	2203756,96
111	370664,76	2203946,96

1	2	3
112	370658,21	2204060,80
113	370644,11	2204266,96
114	370574,75	2204354,40
115	370538,58	2204402,73
116	370433,88	2204542,48
117	370240,91	2204800,08
118	370026,63	2205086,16
119	369938,03	2205206,87
120	370017,45	2205284,96
121	370117,34	2205379,94
122	370130,58	2205400,73
123	370132,20	2205394,06
124	370162,25	2205422,64
125	370451,80	2205698,56
126	370572,99	2205812,44
127	370573,00	2205833,17
128	370594,35	2205832,51
129	370609,48	2205846,73
130	370641,69	2205877,71
131	370641,55	2205878,83
132	370642,68	2205878,66
133	370672,10	2205906,96
134	370849,78	2205857,52
135	371050,26	2205799,20
136	371191,83	2205899,52
137	371590,10	2206177,76
138	371714,53	2206263,36
139	371874,89	2206217,84
140	372025,60	2206345,44
141	372888,06	2207067,60
142	373024,30	2207180,08
143	373194,24	2207171,92
144	375305,91	2207055,44
145	375663,54	2207034,24
146	375778,61	2207028,08
147	375890,03	2206909,27
148	376830,79	2205892,96
149	376947,46	2205764,80
150	377010,13	2205697,27
151	377012,53	2205520,64
152	377020,59	2204410,73
153	377021,93	2204225,76
154	377021,96	2204033,52
155	377224,34	2203857,67
156	377410,78	2203826,64
157	377770,30	2203764,16
158	377967,83	2203728,96
159	378005,08	2203817,66
160	378002,09	2203818,91

1	2	3
161	378010,00	2203837,23
162	378012,81	2203836,11
163	378014,75	2203840,71
164	378011,98	2203841,81
165	378022,78	2203866,77
166	378033,90	2203892,52
167	378036,14	2203891,66
168	378040,01	2203900,89
169	378037,86	2203901,73
170	378049,18	2203928,20
171	378060,00	2203953,50
172	378062,01	2203952,67
173	378443,89	2204851,20
174	378510,60	2205005,84
175	378510,91	2205005,85
176	378511,23	2205006,58
177	378546,59	2205008,61
178	378575,26	2205010,27
179	378598,85	2205011,64
180	378619,73	2205012,86
181	378619,79	2205011,26
182	378631,54	2205011,85
183	378631,48	2205013,48
184	378661,19	2205014,66
185	378690,61	2205016,42
186	378699,58	2205017,49
187	378728,89	2205019,17
188	378757,95	2205020,30
189	378767,99	2205020,79
190	378826,30	2205023,11
191	378835,30	2205023,48
192	378893,53	2205025,85
193	378902,51	2205026,23
194	378961,85	2205028,65
195	378970,84	2205029,01
196	379030,10	2205031,44
197	379039,10	2205031,81
198	379068,08	2205033,00
199	379098,71	2205033,31
200	379098,74	2205032,75
201	379537,31	2205052,16
202	379710,10	2205059,60
203	380229,94	2205082,70
204	380229,63	2205088,16
205	380257,23	2205089,89
206	380260,35	2205084,46
207	380260,35	2205084,05
208	380401,66	2205090,33
209	380574,29	2205096,40



1	2	3
210	380789,05	2205106,00
211	380819,54	2205058,23
212	380828,33	2205058,86
213	380829,59	2205042,50
214	380881,63	2204960,96
215	381466,11	2204043,36
216	381558,35	2203898,33
217	381655,30	2203740,73
218	381754,88	2203584,40
219	381843,36	2203451,04
220	381929,09	2203316,48
221	382014,09	2203177,04
222	382049,45	2203180,00
223	382057,19	2203169,04
224	382167,76	2203102,73
225	382277,48	2203031,60
226	382422,59	2202942,33
227	382572,41	2202853,60
228	382695,35	2202776,24
229	382776,01	2202665,76
230	382952,26	2202589,04
231	383128,45	2202509,36
232	383332,29	2202541,04
233	383525,10	2202569,60
234	384103,70	2202655,44
235	384291,38	2202681,76
236	384464,09	2202731,60
237	384650,79	2202753,52
238	384839,58	2202774,16
239	385020,51	2202793,92
240	385199,43	2202813,60
241	385349,15	2202829,92
242	385550,35	2202852,00
243	386511,51	2202957,27
244	386682,54	2202974,48
245	386871,25	2203019,84
246	389209,03	2203562,16
247	389404,19	2203605,84
248	389545,74	2203638,73
249	389730,03	2203685,52
250	390483,44	2203870,80
251	390676,96	2203917,04
252	390755,36	2204030,24
253	390921,96	2203976,73
254	391188,16	2204040,24
255	391328,99	2204011,52
256	391448,38	2203984,96
257	391562,60	2203987,52
258	391585,65	2203959,12

1	2	3
259	391591,50	2203926,24
260	391595,63	2203901,52
261	391644,25	2203908,64
262	391640,64	2203928,00
263	391631,13	2203980,08
264	391585,25	2204036,56
265	391452,89	2204033,52
266	391338,59	2204056,80
267	391187,80	2204089,76
268	390923,78	2204026,73
269	390736,68	2204085,36
270	390647,98	2203959,27
271	390472,59	2203914,96
272	389719,16	2203729,76
273	389534,48	2203685,84
274	389393,23	2203653,12
275	389198,74	2203606,48
276	386860,98	2203064,16
277	386674,39	2203022,40
278	386506,55	2203002,48
279	385545,43	2202897,27
280	385344,10	2202875,92
281	385194,48	2202858,80
282	385015,48	2202839,92

**4. Перечень координат характерных точек границ зон планируемого размещения линейных объектов, подлежащих реконструкции в связи с изменением их местоположения**

МСК 47 зона 2		
Номер точки	X	Y
1	2	3
Зона планируемого размещения линейного объекта № 1, подлежащая реконструкции в связи с изменением их местоположения		
1	384955,81	2202726,55
2	384948,00	2202844,99
3	384940,01	2202844,46
4	384947,83	2202726,02
Зона планируемого размещения линейного объекта № 2, подлежащая реконструкции в связи с изменением их местоположения		
1	370462,36	2204360,00
2	370479,69	2204387,31
3	370542,19	2204489,91
4	370535,35	2204494,08
5	370472,90	2204391,54
6	370455,61	2204364,29
Зона планируемого размещения линейного объекта № 3, подлежащая реконструкции в связи с изменением их местоположения		
1	370634,73	2204276,73

1	2	3
2	370556,16	2204323,08
3	370445,75	2204350,80
4	370432,29	2204308,80
5	370532,93	2204280,66
6	370605,90	2204236,96
Зона планируемого размещения линейного объекта № 4, подлежащая реконструкции в связи с изменением их местоположения		
1	370559,31	2204320,77
2	370570,49	2204310,87
3	370570,80	2204288,05
4	370615,39	2204246,75
5	370676,71	2203404,59
6	370782,65	2202974,05
7	371031,93	2202102,21
8	371040,19	2202086,29
9	371027,76	2202079,84
10	371018,86	2202096,98
11	370757,20	2202969,92
12	370662,84	2203402,49
13	370601,83	2204240,23
14	370570,93	2204268,85
15	370571,16	2204245,69
16	370529,83	2204282,96
17	370540,10	2204297,40
18	370548,31	2204308,87

##### 5. Предельные параметры разрешенного строительства, реконструкции объектов капитального строительства, входящих в состав линейных объектов в границах зон их планируемого размещения

Предельное количество этажей и (или) предельная высота объектов капитального строительства, входящих в состав линейных объектов, в границах зоны планируемого размещения линейных объектов и зоны планируемого размещения линейных объектов, подлежащих реконструкции в связи с изменением их местоположения, – не подлежат установлению в соответствии с пунктом 4 статьи 36 Градостроительного кодекса Российской Федерации.

Максимальный процент застройки каждой зоны планируемого размещения объектов капитального строительства, входящих в состав линейных объектов, определяемый как отношение площади зоны планируемого размещения объекта капитального строительства, входящего в состав линейного объекта, которая может быть застроена, ко всей площади этой зоны, в границах зоны планируемого размещения линейных объектов

и зоны планируемого размещения линейных объектов, подлежащих реконструкции в связи с изменением их местоположения, – 100%.

Минимальные отступы от границ земельных участков в целях определения мест допустимого размещения объектов капитального строительства, которые входят в состав линейных объектов и за пределами которых запрещено строительство таких объектов, в границах каждой зоны планируемого размещения объектов капитального строительства, входящих в состав линейных объектов, в границах зоны планируемого размещения линейных объектов и зоны планируемого размещения линейных объектов, подлежащих реконструкции в связи с изменением их местоположения, – не подлежат установлению в соответствии с пунктом 4 статьи 36 Градостроительного кодекса Российской Федерации.

Граница, в отношении которой осуществляется подготовка проекта планировки, расположена не в границах территории исторического поселения федерального или регионального значения.

Требования к архитектурным решениям каждой зоны планируемого размещения объектов, расположенной в границах территории исторического поселения федерального или регионального значения, в том числе требования к цветовому решению внешнего облика таких объектов; требования к строительным материалам, определяющим внешний облик таких объектов; требования к объемно-пространственным, архитектурно-стилистическим и иным характеристикам таких объектов, влияющим на их внешний облик и (или) на композицию, а также на силуэт застройки исторического поселения, проектом планировки территории не устанавливаются.

6. Информация о необходимости осуществления мероприятий по защите сохраняемых объектов капитального строительства (здание, строение, сооружение, объекты, строительство которых не завершено), существующих и строящихся на момент подготовки проекта планировки территории, а также объектов капитального строительства, планируемых к строительству в соответствии с ранее утвержденной документацией по планировке территории, от возможного негативного воздействия в связи с размещением линейных объектов

Перечень мероприятий включает комплексное геотехническое сопровождение строительства для обеспечения надежности, безопасности и сохранности зданий (сооружений) при строительстве, а также предварительную оценку геотехнической ситуации, инженерно-геологические изыскания, геотехническое обоснование проекта, технологический регламент ведения работ, мониторинг за сохранностью зданий и сооружений при производстве работ и контроль качества работ, послепостроечный мониторинг.

1. При пересечении с объектами транспортировки газа, эксплуатируемыми филиалом ООО "Газпром трансгаз Санкт-Петербург", выполнить технические условия, указанные в письме от 10 октября 2023 года № 15-1/19652, а именно:

угол пересечения реконструируемой ВЛ 110 кВ с газопроводами должен быть близким к  $90^\circ$ , но не менее  $60^\circ$ ;

опоры реконструируемой ВЛ расположить на расстоянии не менее 25 м от оси газопровода;

расстояния от нижнего провода реконструируемой ВЛ 110 кВ при наибольшей стреле провеса до верха валика пересекаемых газопроводов должно обеспечить проезд строительной грузоподъемной техники с поднятой стрелой (не менее 11 м);

удаление проводов реконструируемой ВЛ 110 кВ от продувочных свечей газопроводов должно быть не менее 300 м;

расположение продувочных свечей уточнить в линейном производственном управлении магистральных газопроводов (ЛПУМГ);

в проектной документации представить справку ЛПУМГ об отсутствии свечей в 300-метровой зоне от реконструируемой ВЛ 110 кВ;

обеспечить сохранность действующих подземных коммуникаций, расположенных непосредственно в зоне производства работ и прилегающих зонах;

на время производства работ, при необходимости, предусмотреть организацию обустроенных переездов через действующие газопроводы в местах, согласованных с ЛПУМГ;

временные переезды выполнить в соответствии с требованиями СТО Газпром 2-2.3-231-2008 "Правила производства работ при капитальном ремонте линейной части магистральных газопроводов ОАО "Газпром".

2. При пересечении с объектами транспортировки газа, эксплуатируемыми филиалом в Гатчине АО "Газпром газораспределение Ленинградская область", выполнить технические условия, указанные в письме от 17 октября 2023 года № 08-/1599, а именно:

выделить вдоль трассы газопровода полосу отвода шириной не менее 4 м (по 2 м в обе стороны от газопровода), в пределах которых запрещается складирование материалов, оборудования, мусора и т.д.;

на период работ обеспечить сохранность газопровода и сооружений на нем, глубину заложения газопровода.

3. Для обеспечения сохранности скважины № 79 ООО "Газпром ПХГ" необходимо:

до начала строительных работ получить письменное разрешение на производство работ в охранной зоне коммуникаций филиала ООО "Газпром ПХГ" "Ленинградское УПХГ";

все работы выполнять в присутствии представителей филиала ООО "Газпром ПХГ" "Ленинградское УПХГ";

до проведения земляных работ разработать и согласовать с филиалом ООО "Газпром ПХГ" "Ленинградское УПХГ" мероприятия по безопасному проведению работ.

4. При пересечении с участками автомобильных дорог регионального значения:

а/д "Кемполово – Губаницы – Калитино – Выра – Тосно – Шапки" III технической категории на км 72+179 (59.401599, 30.320492),

а/д "Гатчина – Куровицы" III технической категории на км 12+540 (59.455102, 30.114348),

принадлежащих на праве оперативного управления Государственному казенному учреждению Ленинградской области "Управление автомобильных дорог Ленинградской области" (далее – ГКУ "Ленавтодор"), необходимо выполнить технические условия, указанные в письме от 14 октября 2024 года № 19-879/2024-0-1, а именно:

пересечение линии электропередачи с автомобильной дорогой следует проектировать под прямым или близким к нему углом;

возвышение проводов проектируемой ВЛ над проезжей частью в месте пересечения с автодорогой должно быть не менее 7,5 м;

расстояние от полосы отвода до основания опор ВЛ при пересечении автодороги принять не менее высоты опоры.

5. При пересечении и параллельном следовании с участками автомобильных дорог регионального значения:

а/д "Никольское – Воскресенское" IV технической категории на участке пересечения на км 8+321 (59.468842, 30.113344),

а/д "Гатчина – Куровицы" IV технической категории на участке параллельного следования (сближение) на км 11+296 (59.461897, 30.112110),

а/д "Старосиверская – Кезево – Новосиверская – ГОЛХ "Сиверский лес" V технической категории на участке пересечения на км 2+712 (59.346426, 30.174711),

а/д "Сиверский – Дружная Горка – Куровицы" IV технической категории на участке пересечения на км 20+485 (59.3470533, 30.1348018),

а/д "Сиверский – Белогорка" IV технической категории на участке параллельного следования на км 4+913 – км 6+901 (справа) (59.351123, 30.106611 – 59.347549, 30.127366),

принадлежащих на праве оперативного управления ГКУ "Ленавтодор", необходимо выполнить технические условия, указанные в письме от 21 августа 2024 года № 19-660/2024-0-1 и в письме от 5 августа 2025 года № 18-4076/2025-0-2, а именно:

пересечение линии электропередачи с автомобильной дорогой следует проектировать под прямым или близким к нему углом;

возвышение проводов проектируемой ВЛ над проезжей частью в месте пересечения с автодорогой должно быть не менее 7,5 м;

расстояние от полосы отвода до основания опор ВЛ при пересечении автодороги принять не менее высоты опоры;

параллельное следование линии электропередачи вдоль автомобильной дороги регионального значения осуществить за пределами полосы отвода автодороги. При этом охранный зона линии электропередачи не должна накладываться на границу полосы отвода автодороги регионального значения.

При параллельном следовании относительно автомобильной дороги общего пользования регионального значения "Сиверская – Дружная Горка – Куровицы" IV технической категории на участке параллельного следования на км 20+040 – км 20+485 (справа, координаты: 59.3470533, 30.1348018 – 59.3474096, 30.1271058), принадлежащей на праве оперативного управления ГКУ "Ленавтодор", необходимо выполнить технические условия, указанные в письме от 17 июля 2025 года № 19-587/2025-0-2, а именно:

параллельное следование линии электропередачи вдоль автомобильной дороги регионального значения осуществить за пределами полосы отвода автодороги. При этом охранный зона линии электропередачи не должна накладываться на границу полосы отвода автодороги регионального значения. При наличии стесненных условий и отсутствия иной возможности размещения коммуникации на участках параллельного следования возможно прохождение охранной зоны коммуникации в полосе отвода автомобильной дороги общего пользования регионального значения;

наименьшее расстояние от бровки земляного полотна до опор ВЛ при параллельном следовании принять равным высоте опор плюс 5 м;

подъезд автотранспорта к месту строительства линии электропередачи осуществить через существующие съезды, не допуская съезда автотранспорта с обочин автодороги;

на период строительства следует оборудовать площадки для стоянки техники, складирования строительных материалов и изделий за пределами полосы отвода автодороги;

в случае производства работ на дороге в соответствии с приказом Комитета по дорожному хозяйству Ленинградской области от 29 декабря 2018 года № 32/18 "Об утверждении перечней органов и организаций, участвующих в согласованиях комплексных схем организации дорожного движения, разрабатываемых для территории муниципального района, городского округа или городского поселения либо их частей, а также для территорий нескольких муниципальных районов, городских округов или городских поселений, имеющих общую границу; проектов организации дорожного движения, разрабатываемых для дорог регионального или межмуниципального значения либо их участков" проект организации дорожного движения на период производства работ в ГКУ "Ленавтодор".

6. При пересечении автомобильных дорог федерального значения:

Р-23 Санкт-Петербург – Псков – Пустошка – Невель – граница с республикой Белоруссия в районе км 49+382,

А-120 "Санкт-Петербургское южное полукольцо" Кировск – Мга – Гатчина – Большая Ижора в районе км 67+863,

принадлежащих на праве оперативного управления Федеральному казенному учреждению "Управление Федеральных автомобильных дорог "Северо-Запад" имени Н.В. Смирнова (ФКУ Упрдор "Северо-Запад"), необходимо выполнить технические условия, указанные в приложении № 1 к Дополнительному соглашению от 27 сентября 2023 года № 1 к договору от 14 июня 2019 года № 245/ОДС/19/031005/23-28866 "Об эксплуатации и переносе, переустройстве, демонтаже инженерной коммуникации в границах полосы отвода и придорожной полосы автомобильной дороги общего пользования федерального значения", а именно:

в случае необходимости использования полосы отвода и придорожной полосы федеральной автомобильной дороги при проведении строительных работ необходимо исполнять требования статьи 25 и статьи 26 Федерального закона от 8 ноября 2007 года № 257-ФЗ "Об автомобильных дорогах и о дорожной деятельности в Российской Федерации и о внесении изменений в отдельные законодательные акты Российской Федерации";

при эксплуатации ВЛ 110 кВ Белогорская-2 при необходимости устройства технологической площадки для стоянки техники, складирования стройматериалов разместить площадку за пределами полосы отвода автомобильной дороги;

после внесения сведений о публичном сервитуте в Единый государственный реестр недвижимости заключить соглашение об осуществлении публичного сервитута;

обозначить охранную зону ВЛ 110 кВ Белогорская-2 опознавательными знаками согласно требованиям нормативных документов.

7. При пересечении объектов ПАО "Ростелеком", выполнить технические условия, указанные в письме от 17 ноября 2023 года № 01/05/144645/23 и от 6 декабря 2023 года № 01/05/155954/23, а именно:

обеспечить минимально допустимые расстояния сближения (не менее 1,0 м) и пересечения (не менее 0,15 м) проектируемых сетей при прокладке открытым способом и расстояние (не менее 1,0 м) при прокладке методом горизонтально направленного бурения от существующих сооружений связи Макрорегионального филиала "Северо-Запад" ПАО "Ростелеком" на всем участке производства работ;

устройство котлованов на расстояние (не менее 0,5 м) от существующих сооружений связи Макрорегионального филиала "Северо-Запад" ПАО "Ростелеком";



обеспечить минимально допустимые расстояния сближения установки опор (не менее 1,0 м) от существующих сооружений связи на всем участке производства работ;

все работы, связанные с разработкой грунта в охранной зоне линейно-кабельного сооружения связи выполнять ручным способом с предварительным шурфованием в присутствии представителей Макрорегионального филиала "Северо-Запад" ПАО "Ростелеком";

обеспечить сохранность линейно-кабельного сооружения связи на всем участке производства работ;

обеспечить круглосуточный и беспрепятственный доступ к линейно-кабельному сооружению связи.

8. При пересечении КЛ 110 кВ в районе 49 км ПКЗ на участке от станции Гатчина – Варшавская до остановочного пункта Суйда, филиала ОАО "РЖД" Октябрьская железная дорога, выполнить технические условия, указанные в письме от 9 ноября 2023 года № ИСХ-47456/ОКТ, а именно:

обеспечить сохранность объектов железнодорожной инфраструктуры и электросетевого хозяйства ОАО "РЖД" на период проведения работ, при необходимости предусмотреть защитные мероприятия, резервирование или вынос из зоны производства работ устройств электроснабжения;

предусмотреть соблюдение ограничений и требований охранной зоны объектов электросетевого хозяйства ОАО "РЖД", предусмотренных правилами, утвержденными постановлением Правительства Российской Федерации от 24 февраля 2009 года № 160 в действующей редакции;

не допустить образование негабаритных и опасных мест согласно ПТЭ (Правила технической эксплуатации электроустановок), ПУЭ (Правила устройства электроустановок), СП 224.1326000.2014 (Тяговое электроснабжение железной дороги, утвержден и введен в действие приказом Министерства транспорта Российской Федерации от 2 декабря 2014 года № 330.), СП 227.1326000.2014 (Пересечения железнодорожных линий с линиями транспорта и инженерными сетями, утвержден и введен в действие приказом Министерства транспорта Российской Федерации от 2 декабря 2014 года № 333) и ГОСТ 9238-2013;

заземление электроустановок выполнить в соответствии с требованиями ПУЭ (Правила устройства электроустановок) и Инструкции по заземлению устройств электроснабжения на электрифицированных железных дорогах (ЦЭ-191) от 10 июня 1993 года;

при проектировании учесть требования Положения об обеспечении безопасной эксплуатации технических сооружений и устройств железных дорог при строительстве, реконструкции и (или) ремонте объектов инфраструктуры ОАО "РЖД", утвержденного распоряжением ОАО "РЖД" от 7 ноября 2018 года № 2364/р, и других действующих нормативных документов, в том числе федеральных органов исполнительной власти и ОАО "РЖД".

9. При пересечении объектов мелиоративных систем, эксплуатируемых ФГБУ "УПРАВЛЕНИЕ "ЛЕНМЕЛИОВОДХОЗ", выполнить технические условия, указанные в письме от 30 мая 2023 года № 821, а именно:

исключить подтопление прилегающих территорий и загрязнение мелиоративных каналов дренажа горюче-смазочными материалами и другими загрязнителями;

опоры ВЛ размещать на расстоянии не менее 5 м от бровки канала и закрытых коллекторов дренажных сетей;

восстановить нарушенную дренажно-коллекторную сеть и проектные профили каналов.

10. При пересечении ВЛ-0,4 кВ ТП1014 выполнить технические условия от 17 апреля 2024 года № 832, а именно опору № 16 ВЛ-0,4 кВ ТП1014 вынести из-под реконструируемой линии ВЛ 110 кВ согласно пункту 2.5.221 ПУЭ (Правила устройства электроустановок), чтобы при наибольшем отклонении крайнего провода ВЛ 110 кВ расстояние до ближайшей части опоры ВЛ 0,4 кВ было не менее 3 м, при неотклоненном положении проводов – не менее 6 м. Габарит между проводами при пересечении должен соответствовать ПУЭ (Правила устройства электроустановок) (пункт 2.5.227) и таблице 2.5.24. Новую опору установить в створ существующей ВЛ 0,4 кВ с сохранением существующего провода. После монтажа новой опоры демонтировать старую одностоечную опору и перевесить провод на проектируемую опору.

11. При переустройстве ВОЛС Северо-Западного филиала ПАО "МегаФон" выполнить технические условия, указанные в письме от 29 февраля 2024 года № 5/1-N1-INO-Исх-00072/24, а именно:

в целях сохранения связи на период переустройства ЛКС ВОЛС построить ВОЛС на временных опорах по границе охранной зоны ЛЭП в обход реконструированного участка, обеспечив габарит по высоте пролета для проезда строительной техники, проложить кабель типа ОКСН с оптической емкостью не менее 36 оптических волокон с типом волокна, соответствующим рекомендации G.652.D, с основным силовым элементом в виде арамидных нитей, с оболочкой из трекингостойкого материала;

монтаж оптических муфт и запасов кабеля на опорах выполнить с учетом возможности выполнения сварки оптических волокон в отведенных для этого технологических зонах;

установить в новых местах размещения муфт информационные таблички с указанием номера оптической муфты, номера опоры ВЛ и наименованием линии ВЛ.

12. При пересечении и параллельном следовании с ВЛ 330-750 кВ, филиала ПАО "Россети" – Магистральные электрические сети Северо-

Запада, выполнить технические условия, указанные в письме от 14 июня 2024 года № М7/7/1527, а именно:

расстояния между проводами и опорами пересекающихся ВЛ должны соответствовать таблице 2.5.23 ПУЭ (Правила устройства электроустановок);

расстояния между проводами и тросами пересекающихся ВЛ должны соответствовать таблице 2.5.24 ПУЭ (Правила устройства электроустановок) (при температуре +15°C без ветра);

в пересекаемых пролетах ВЛ 330-7550 кВ не допускается соединений проводов и грозотросов, при наличии соединений выполнить замену проводов (грозотросов);

расстояние по горизонтали при параллельном следовании ВЛ 110 кВ с ВЛ 330-750 кВ должно соответствовать пункту 2.5.230 ПУЭ (Правила устройства электроустановок);

проектную и рабочую документацию на реконструкцию ВЛ 110 кВ при пересечении и параллельном следовании с ВЛ 330-750 кВ согласовать с филиалом ПАО "Россети" – Ленинградское ПМЭС до прохождения экспертизы.

13. При пересечении ВЛ-10кВ Ф-8 ПС-Юб выполнить технические условия, указанные в письме филиала ПАО "Россети Ленэнерго" "Гатчинские электрические сети" от 5 апреля 2024 года № ГТЭС/032/2394, а именно:

опоры № 109/9/6, № 109/9/16 ВЛ-10кВ Ф-8 ПС-Юб вынести из-под реконструируемой линии ВЛ 110 кВ согласно ПУЭ (Правила устройства электроустановок) (пункт 2.5.221), чтобы при наибольшем отклонении крайнего провода ВЛ 110 кВ расстояние до ближайшей части опоры ВЛ 10 кВ было не менее 3 м, при неотклоненном положении проводов – не менее 6 м, габарит между проводами при пересечении должен соответствовать ПУЭ (Правила устройства электроустановок) (пункт 2.5.227) и таблице 2.5.24;

новые опоры установить в створ существующей ВЛ 10 кВ с сохранением существующего провода.

7. Информация о необходимости осуществления мероприятий по сохранению объектов культурного наследия от возможного негативного воздействия в связи с размещением линейных объектов

В соответствии с письмом комитета по сохранению культурного наследия Ленинградской области от 24 июля 2024 года № 01-09-5756/2024-0-1 в границах разработки проекта планировки (далее – Участок проектирования) отсутствуют объекты культурного наследия, включенные в единый государственный реестр объектов культурного наследия (памятников истории и культуры) народов Российской Федерации, выявленные объекты культурного наследия, включенные в Перечень

выявленных объектов культурного наследия, расположенных на территории Ленинградской области, также объекты, обладающие признаками объекта культурного наследия, в том числе археологического.

Участок проектирования частично расположен в границах охранной зоны (далее – ОЗ) и зоны охраняемого ландшафта Тип-2 (ЗОЛ-2.2) объекта культурного наследия регионального значения "Усадьба Елисеева", начало XX в. (на основании решения Леноблисполкома от 25 апреля 1983 года № 183) по адресу: Ленинградская область, Гатчинский район, поселок Белогорка, улица Институтская, дом 1,3.

Согласно режимам использования земель и требованиям к градостроительным регламентам в границах ОЗ вводятся следующие ограничения к размещению инженерных сетей:

разрешается прокладка подземных коммуникаций;

запрещается прокладка воздушных высоковольтных линий электропередач и наземных инженерных сооружений.

В границах зоны охраняемого ландшафта. Тип-2 – открытые пространства:

разрешается капитальный ремонт и реконструкция существующих инженерных сетей, в том числе замена наземных и воздушных сетей на подземные;

запрещается прокладка наземных инженерных сетей, за исключением воздушных электролиний.

В непосредственной близости от участка проектирования расположен объект культурного (археологического) наследия федерального значения "Курганная группа, 4 насыпи" по адресу (описание местонахождения: Ленинградская область, Гатчинский район, Сиверское городское поселение, у южной границы д. Новосиверская, в 130 м к ЮВ от д. 5А по ул. Зеленая Гора, в 80 м к В от СНТ "Белогорка" массив "Зеленая Гора" (от дома участка 197), на правом коренном берегу р. Оредеж, у оврага (далее – ансамбль). Границы территории ансамбля установлены приказом комитета по сохранению культурного наследия Ленинградской области от 28 ноября 2022 года № 01-03/22-261. Учитывая изложенное, до начала работ в соответствии со статьями 5.1, 28, 30, 31, 32, 33, 36, 45.1 Федерального закона от 25 июня 2002 года № 73-ФЗ "Об объектах культурного наследия (памятниках истории и культуры) народов Российской Федерации" необходимо:

разработать в составе проектной документации раздел об обеспечении сохранности объекта культурного наследия или о проведении спасательных археологических полевых работ или проект обеспечения сохранности объекта культурного наследия либо плана проведения спасательных археологических полевых работ, включающих оценку воздействия проводимых работ на указанный объект культурного наследия (далее – документация или раздел документации, обосновывающий меры по обеспечению сохранности объекта культурного наследия);

получить по документации или разделу документации, обосновывающей меры по обеспечению сохранности объекта культурного наследия, заключение государственной историко-культурной экспертизы и представить его совместно с указанной документацией в комитет по сохранению культурного наследия Ленинградской области на согласование;

обеспечить реализацию согласованной комитетом по сохранению культурного наследия Ленинградской области документации, обосновывающей меры по обеспечению сохранности объекта культурного наследия.

В случае обнаружения в ходе проведения изыскательских, проектных, земляных, строительных, мелиоративных, хозяйственных и иных работ объекта, обладающего признаками объекта культурного наследия, в том числе объекта археологического наследия, заказчик указанных работ, лицо, проводящее указанные работы, обязаны приостановить указанные работы и в течении трех дней со дня обнаружения такого объекта направить в комитет по сохранению культурного наследия Ленинградской области письменное заявление об обнаруженном объекте культурного наследия.

#### 8. Информация о необходимости осуществления мероприятий по охране окружающей среды

Воздействие объектов строительства на территорию, условия землепользования и геологическую среду, охрана земель от воздействия объекта.

В период производства строительно-монтажных работ воздействие на почвы и грунты связано главным образом с передвижением транспортных средств и других строительных механизмов, а также с образованием отходов, однако это воздействие носит локальный и временный характер и может быть сведено к минимуму при соблюдении предусмотренных мероприятий по ограничению воздействия.

Отрицательное воздействие на территорию во время строительства выражается:

- в уничтожении почвенного покрова;

- в механическом повреждении растительности и почвенного покрова в ходе проведения подготовительных работ;

- в изменении рельефа местности при выполнении планировочных и земляных работ;

- в изменении свойств грунтов;

- в уплотнении почвы и нарушении напочвенного покрова при перемещении строительной техники, складировании различных строительных материалов как в полосе отвода, так и на прилегающих участках;

в нарушении режима фильтрации влаги и воздухообмена вследствие уплотнения почвы;

в уничтожении растительности на площадке производства строительных работ, включая подземные части растений;

в заносе новых видов флоры при биологической рекультивации.

К источникам техногенного нарушения земель на этапе строительных работ относятся основные работы по снятию почвенного покрова, работа строительной техники.

При строительстве объектов будет уничтожен травянистый ярус и нарушен почвенный покров.

Проводимые строительные работы могут привести к изменению свойств грунтов, обусловленному рыхлением и разрушением при разработке траншеи, уплотнением в результате движения техники и увеличения нагрузки, однако это не приведет к существенному нарушению равновесия экосистемы.

В процессе эксплуатации объекта негативных техногенных воздействий на территорию, условия землепользования и геологическую среду не прогнозируется.

Планируемая деятельность не приведет к территориальному разобщению земель района и нарушению межхозяйственных и внутрихозяйственных связей различных землепользователей.

По окончании строительства все указанные выше нарушения будут ликвидированы благодаря предусмотренным организационно-техническим мероприятиям по восстановлению ландшафта.

Рекультивация нарушенных земель.

Земли, находящиеся в зоне временных отводов и нарушаемые при строительных работах, подлежат восстановлению путем выполнения комплекса работ по рекультивации.

Основной целью проведения рекультивации нарушенных земель является восстановление показателей, определяющих степень плодородия почв, а также защита почвенного покрова от воздействия эрозионных процессов.

Рекультивации подлежат нарушенные земли всех категорий, полностью или частично утратившие продуктивность в результате отрицательного воздействия проводимых работ.

В состав временной полосы отвода земель входят следующие площадки и сооружения:

технологические проезды;

монтажные площадки;

площадки складирования материалов;

площадки временных зданий и сооружений.

Земельные участки в границах полосы ведения работ после окончания строительства должны быть восстановлены путем выполнения рекультивации.

Мероприятия по рекультивации земель разработаны в соответствии с общими требованиями к рекультивации земель, изложенными в ГОСТ 17.5.3.04-83 "Охрана природы. Земли. Общие требования к рекультивации земель" и требованиями к охране плодородного слоя почвы при производстве земляных работ, указанными в ГОСТ 17.4.3.02-85 "Охрана природы. Почвы. Требования к охране плодородного слоя почвы при производстве земляных работ".

В пределах участка проведения работ, расположенного на землях лесного фонда, землях населенных пунктов и землях промышленности, направление рекультивации следует принять природоохранное, то есть выполнение комплекса работ, способствующего сохранению природного (естественного) состояния земельного участка.

В пределах участка проведения работ на землях сельскохозяйственного назначения рекультивацию нарушенных земель следует выполнить для сельскохозяйственного использования, то есть направление рекультивации следует принять сельскохозяйственное в соответствии с ГОСТ 17.5.1.02-85 "Охрана природы. Земли. Классификация нарушенных земель для рекультивации".

Рекультивационные работы осуществляются в два этапа:

- первый этап – технический,
- второй этап – биологический.

Мероприятия по техническому этапу, связанные со строительством объекта, предусмотрены техническими решениями и выполняются по завершению строительных работ.

Техническая рекультивация включает следующие мероприятия:

- снятие и складирование почвенно-растительного слоя на участках строительства;
- уборку строительного мусора и неизрасходованных материалов;
- планировку территорий.

Для временного хранения снимаемого почвенно-растительного слоя и минерального грунта в пределах полосы временного отвода следует предусмотреть временные отвалы. Отвал почвенно-растительного слоя следует расположить за пределами прибрежной защитной полосы водных объектов.

Восстановление почвенно-растительного слоя следует выполнять в теплый период времени в состоянии естественной влажности почв. Технология нанесения плодородного слоя почвы должна быть построена из расчета равномерного распределения его в пределах рекультивируемой зоны с созданием ровной поверхности и минимального прохода транспортных и планировочных машин с целью исключения уплотняющего воздействия их на почву.

Целью технической рекультивации является приведение земель в состояние, пригодное для последующего проведения биологического этапа рекультивации.

Целью биологического этапа является восстановление плодородия нарушенных земель и растительного покрова.

Территория участка ведения работ по биологической рекультивации располагается в охранной зоне линии электропередачи. В соответствии с постановлением Правительства Российской Федерации от 24 февраля 2009 года № 160 "О порядке установления охранных зон объектов электросетевого хозяйства и особых условий использования земельных участков, расположенных в границах таких зон" (вместе с Правилами установления охранных зон объектов электросетевого хозяйства и особых условий использования земельных участков, расположенных в границах таких зон) охранный зона для ВЛ 110 кВ устанавливается вдоль воздушных линий электропередачи – в виде части поверхности участка земли и воздушного пространства (на высоту, соответствующую высоте опор воздушных линий электропередачи), ограниченной параллельными вертикальными плоскостями, отстоящими по обе стороны линии электропередачи от крайних проводов при неотклоненном их положении на расстоянии 20 м.

В соответствии с пунктом 21 постановления Правительства Российской Федерации от 24 февраля 2009 года № 160 для обеспечения безаварийного функционирования и эксплуатации объектов электросетевого хозяйства в охранных зонах сетевыми организациями или организациями, действующими на основании соответствующих договоров с сетевыми организациями, осуществляются:

а) прокладка и содержание просек вдоль воздушных линий электропередачи и по периметру подстанций и распределительных устройств в случае, если указанные зоны расположены в лесных массивах и зеленых насаждениях;

б) вырубка и опиловка деревьев и кустарников в пределах минимально допустимых расстояний до их крон, а также вырубка деревьев, угрожающих падением.

Таким образом, лесовосстановление данным проектом не предусматривается.

К мероприятиям по биологической рекультивации, относятся:

агротехнические мероприятия по повышению плодородия почв – механизированное внесение минеральных и органических удобрений для восстановления структуры почв, сплошная культивация почвы с целью заделки удобрений и восстановления структуры почв;

проведение интенсивного мелиоративного воздействия с выращиванием однолетних, многолетних злаковых и бобовых культур для восстановления и формирования корнеобитаемого слоя и его обогащения органическими веществами при применении специальных агрохимических, агротехнических, агролесомелиоративных, инженерных и противоэрозионных мероприятий.



Охрана окружающей среды при производстве работ.

Рекультивация земель по своей сути направлена на восстановление продуктивности и хозяйственной ценности нарушенных и загрязненных земель, а также на улучшение условий окружающей среды.

Рекультивационные работы технического этапа проходят с использованием техники, при применении техники следует руководствоваться СНиП 12-03-2001 "Безопасность труда в строительстве. Часть 1. Общие требования", СНиП 12-04-2002 "Безопасность труда в строительстве. Часть 2. Строительное производство" и руководством по эксплуатации машин, выдаваемыми предприятиями изготовителями.

При эксплуатации техники на рекультивации нарушенных земель необходим контроль за заправкой техники горюче-смазочными материалами (далее – ГСМ). Во избежание замазучивания почвенного покрова заправка осуществляется автозаправщиком. Используется автозаправщик только при наличии раздаточных шлангов с пистолетами-наконечниками. Для предотвращения попадания ГСМ в почву при заправке техники предусмотрено использование поддонов и временных емкостей для сбора пролитых и отработанных нефтепродуктов. Отработанные нефтепродукты вывозятся для централизованной сдачи на регенерацию на базовое предприятие.

Во избежание нерегламентированного нарушения почвенно-растительного покрова должно проводиться:

строительство линейных сооружений и отсыпка основания площадочных сооружений строго в границах отводимых земельных участков;

минеральные удобрения при длительном хранении должны находиться в специально оборудованных местах, поступают удобрения в полиэтиленовых мешках. Удобрение закупается у оптовиков (имеющих сертификат) в расчете на полное их использование.

После окончания строительных работ необходимо произвести уборку строительного мусора, оставшегося после строительства, и вывезти мусор на полигон промышленных отходов. Все работы по очистке территории выполняются сразу после прохождения строительного потока с максимальным сохранением почвенно-растительного покрова.

Выполнение всех организационно-профилактических мероприятий позволит максимально предупредить, а в ряде случаев и полностью исключить нарушение почвенно-растительного покрова.

Воздействие объектов проектирования на атмосферный воздух в период строительства.

После реконструкции проектируемого объекта дополнительного воздействия на атмосферный воздух в части выбросов вредных веществ в атмосферу оказано не будет.

Строительно-монтажные работы производятся с соблюдением оптимальных сроков их выполнения, в связи с чем выбросы загрязняющих веществ будут сведены к минимуму. Специальных мероприятий на период реконструкции объекта по охране атмосферного воздуха не предусматривается.

Воздействие объектов строительства на растительность.

Основными факторами влияния намечаемой деятельности на растительность в периоды строительства объекта являются:

прямое уничтожение растительности при отчуждении территории под проектируемый комплекс, прокладке коммуникаций и работе строительной техники;

обеднение видового состава растительности;

загрязнение воздушного бассейна в результате поступления в него выхлопных газов автомобильного транспорта, выбросов газообразных и твердых веществ;

изменение гидрологического режима участков территории при проведении работ;

влияние фактора рекреации и возможных эрозионных процессов.

Прямое воздействие на растительность при проведении строительных работ будет ограничено периодом строительства и территорией проектирования.

Ниже приводится более подробное описание возможных негативных воздействий и путей их уменьшения.

Уничтожение естественных растительных сообществ.

В период строительства будет происходить прямое уничтожение древесно-кустарниковой и травянистой растительности на проектируемом участке и частичное снятие и уплотнение почвенного слоя. Это воздействие представляет собой основной негативный фактор при строительстве и эксплуатации объекта.

Обеднение видового состава растительности и ее рудерализация.

Рудерализация растительности территории вблизи объекта заключается в распространении сорных видов растений в ненарушенные сообщества. Этот процесс негативно скажется на распространении лесных и луговых видов, которые могут быть вытеснены с их естественных местообитаний.

Нарушение водного режима.

Водный режим растительности, непосредственно примыкающей к территории объекта, будет изменяться при рытье траншей, дренажных канав и других возможных элементов.

Нарушение растительного покрова в ходе эрозии почв.

В результате строительства подъездных путей к месту строительства, прохождения по территории большегрузной техники снимается плодородный слой почвы. Это приводит к опасности возникновения

эрозионных процессов и к ухудшению лесорастительных условий. Обнажаются неплодородные почвы и коренные породы, на которых с трудом происходит восстановление растительности, в условиях склонов и с достаточно большим уклоном до 60°. Почва становится весьма уязвима к эрозионным процессам.

Воздействие объектов строительства на животный мир.

При строительстве данного объекта будет происходить прямое уничтожение животных (почвенная фауна) в результате разработки грунта. Шум работающей техники (автомшины, экскаватор, бульдозер) будет дополнительно негативно воздействовать в первую очередь на птиц, обитающих на данной территории. Таким образом, хотя и на ограниченной территории, но объект окажет негативное влияние на возможности пребывания различных видов на данном участке, а также усилит внутри – межвидовую конкуренцию.

Поскольку строительные работы носят кратковременный и локальный характер, к тому же будут выполняться на техногенно нарушенных землях, воздействие на окружающий животный мир будет не существенным.

При эксплуатации объекта все факторы потенциального воздействия на окружающую среду и население находятся в пределах допустимых величин и не будут оказывать негативного влияния.

Мероприятия по охране растительного и животного мира.

В соответствии со статьей 28 Федерального закона от 24 апреля 1995 года № 52-ФЗ "О животном мире" необходимо предусмотреть мероприятия по предотвращению гибели объектов животного мира.

Согласно главе VII постановления Правительства Российской Федерации от 13 августа 1996 года № 997 "Об утверждении Требований по предотвращению гибели объектов животного мира при осуществлении производственных процессов, а также при эксплуатации транспортных магистралей, трубопроводов, линий связи и электропередачи", в целях предотвращения гибели объектов животного мира при проектировании, строительстве и эксплуатации линий связи и электропередачи необходимо выполнить следующие требования:

предусматривать меры по предотвращению и сокращению риска гибели птиц в случае соприкосновения с токонесущими проводами на участках их прикрепления к конструкциям опор, а также при столкновении с проводами во время пролета;

линии электропередачи, опоры и изоляторы должны оснащаться специальными птицепропускными устройствами, в том числе препятствующими птицам устраивать гнездовья в местах, допускающих прикосновение птиц к токонесущим проводам;

запрещается использование в качестве специальных птицевозащитных устройств незащищенных металлических конструкций;

для предотвращения гибели объектов животного мира от воздействия электромагнитного поля линий электропередачи вдоль этих линий устанавливаются санитарно-защитные полосы;

запрещается превышение нормативов предельно допустимых уровней воздействия электромагнитных полей и иных вредных физических воздействий линий электропередачи на объекты животного мира;

трансформаторные подстанции на линиях электропередачи, их узлы и работающие механизмы должны быть оснащены устройствами (изгородями, кожухами и другими), предотвращающими проникновение животных на территорию подстанции и попадание их в указанные узлы и механизмы;

в местах массовой миграции птиц для предотвращения их гибели от столкновения с линиями связи рекомендуется замена воздушной проводной системы связи на подземную кабельную или радиорелейную;

запрещается расчистка просек под линиями электропередачи от подроста древесно-кустарниковой растительности в период размножения животных.

Участок производства работ попадает в границы зон санитарной охраны следующих муниципальных артезианских скважин, которые находятся в ведении АО "Коммунальные системы Гатчинского района":

во второй и третий пояса зон санитарной охраны следующих скважин п. Суида: скважина № 3186 (2971/1А) и скважина №3 187(2971/2);

в третий пояс зон санитарной охраны следующих скважин п. Белогорка: скважина № 3294 и скважина № 3817 (3293).

В соответствии с разделами 3.2 и 3.3 постановления Главного государственного санитарного врача Российской Федерации от 14 марта 2002 года № 10 "О введении в действие санитарных правил и норм "Зоны санитарной охраны источников водоснабжения и водопроводов питьевого назначения. СанПиН 2.1.4.1110-02" на территории второго пояса запрещается:

размещение кладбищ, скотомогильников, полей ассенизации, полей фильтрации, навозохранилищ, силосных траншей, животноводческих и птицеводческих предприятий и других объектов, опасных микробным загрязнением подземных вод;

применение удобрений и ядохимикатов;

рубка леса главного пользования и реконструкции.

Дополнительно на территории второго пояса, а также в границах третьего запрещается:

выявление, тампонирующее или восстановление всех старых, бездействующих, дефектных или неправильно эксплуатируемых скважин, которые представляют опасность в части возможности загрязнения водоносных горизонтов;

закачка отработанных вод в подземные горизонты, подземное складирование твердых отходов и разработка недр земли;

размещение складов ГСМ, ядохимикатов и минеральных удобрений, накопителей промышленных стоков и других объектов, которые могут быть причиной химического загрязнения подземных вод. Размещение таких объектов допускается в пределах третьего пояса зоны санитарной охраны только при использовании защищенных подземных вод и при выполнении специальных мер защиты водоносного горизонта от загрязнения. Новое строительство во втором поясе зоны санитарной охраны, связанное с нарушением почвенного покрова, обязательно согласовывается с Роспотребнадзором.

Границы разработки проекта планировки территории частично располагаются на территории третьего пояса зоны санитарной охраны водозабора питьевых подземных вод, установленной распоряжением Комитета по природным ресурсам Ленинградской области от 26 октября 2023 года № 2604.

На территории третьего пояса зоны санитарной охраны водозабора питьевых подземных вод необходимо осуществить следующие мероприятия:

выявление, тампонирование или восстановление всех старых, бездействующих, дефектных или неправильно эксплуатируемых скважин, представляющих опасность в части возможности загрязнения водоносных горизонтов;

бурение новых скважин и новое строительство, связанное с нарушением почвенного покрова, производится при обязательном согласовании с центром государственного санитарно-эпидемиологического надзора;

запрещение закачки отработанных вод в подземные горизонты, подземного складирования твердых отходов и разработки недр земли;

запрещение размещения складов ГСМ, ядохимикатов и минеральных удобрений, накопителей промстоков, шламохранилищ и других объектов, обуславливающих опасность химического загрязнения подземных вод. Размещение таких объектов допускается в пределах третьего пояса зоны санитарной охраны только при использовании защищенных подземных вод и при выполнении специальных мероприятий по защите водоносного горизонта от загрязнения при наличии санитарно-эпидемиологического заключения центра государственного санитарно-эпидемиологического надзора, выданного с учетом заключения органов геологического контроля;

своевременное выполнение необходимых мероприятий по санитарной охране поверхностных вод, имеющих непосредственную гидрологическую связь с используемым водоносным горизонтом, в соответствии с гигиеническими требованиями к охране поверхностных вод.

9. Информация о необходимости осуществления мероприятий по защите территории от чрезвычайных ситуаций природного и техногенного характера, в том числе по обеспечению пожарной безопасности и гражданской обороне

Понятие гражданская оборона (далее – ГО) – система мероприятий по подготовке к защите и по защите населения, материальных и культурных ценностей на территории Российской Федерации от опасностей, возникающих при военных конфликтах или вследствие этих конфликтов, а также при чрезвычайных ситуациях природного и техногенного характера, определяется согласно Федеральному закону от 12 февраля 1998 года № 28-ФЗ "О гражданской обороне".

Проектируемый линейный объект не относится к объектам использования атомной энергии (в том числе ядерных установок, пунктов хранения ядерных материалов и радиоактивных веществ, пунктов хранения радиоактивных отходов), опасных производственных объектов, особо опасных, технически сложных, уникальных объектов и объектов гражданской обороны, поэтому в соответствии с требованиями действующих нормативных документов (пункт 1.1 СП 165.1325800.2014 "Инженерно-технические мероприятия по гражданской обороне") для этого объекта не распространяются требования к инженерно-техническим мероприятиям по гражданской обороне, которые должны соблюдаться при подготовке документов территориального планирования и документации по планировке территорий.

Мероприятия по световой маскировке (в соответствии с требованиями пункта 10 СП 165.1325800.2014 "Инженерно-технические мероприятия по гражданской обороне", СНиП 2.01.53-84 "Световая маскировка населенных пунктов и объектов народного хозяйства").

Проектируемый объект представляет собой воздушную линию электропередачи напряжением 110 кВ на двухцепных металлических анкерно-угловых и железобетонных промежуточных опорах. Рабочие места на проектируемом линейном объекте отсутствуют. Освещение объекта в дневное или ночное время, круглогодично – отсутствует. Исходя из изложенного, мероприятий по светомаскировке объекта проектом не предусматривается.

Расчет зон возможных завалов территории в соответствии с требованиями действующих норм (в соответствии с СП 165.1325800.2014 "Инженерно-технические мероприятия по гражданской обороне", приложение Д).

Проектируемый объект представляет собой воздушную линию электропередачи напряжением 110 кВ на двухцепных металлических анкерно-угловых и железобетонных промежуточных опорах.

В составе объекта здания до 9 этажей (до 27 м), 10 – 16 этажей (30 – 48 м), более 17 этажей (более 50 м) (по таблице Д.1, приложения Д) – отсутствуют. Исходя из вышеизложенного, зоны возможных завалов отсутствуют.

Решения по устойчивой работе инженерных коммуникаций.

Проектируемый объект представляет собой инженерную коммуникацию в виде воздушной линии электропередачи напряжением 110 кВ на двухцепных металлических анкерно-угловых и железобетонных промежуточных опорах. Иных инженерных коммуникаций в составе объекта проектом не предусматривается. Решения по устойчивой работе данной инженерной коммуникации обеспечиваются соблюдением в проекте норм, правил, иных федеральных и ведомственных нормативных документов, действующих при проектировании и строительстве объектов такого типа, о чем будет сделана соответствующая удостоверяющая запись разработчика проектной документации.

Решения по обеспечению беспрепятственной эвакуации людей с территории объекта.

Рабочие места на воздушной линии электропередачи напряжением 110 кВ на двухцепных металлических анкерно-угловых и железобетонных промежуточных опорах не предусматриваются. В соответствии с действующими нормами, ввиду опасности для человека (напряжение до 35 кВ) проектом будут предусмотрены организационные и инженерно-технические мероприятия по недопущению посторонних на действующий объект. В связи с вышеизложенным эвакуация людей с территории данного проектируемого объекта не требуется.

Решения по обеспечению беспрепятственного ввода сил и средств ликвидации при чрезвычайных ситуациях.

Как показано выше, для данного проектируемого линейного объекта – воздушную линию электропередачи напряжением 110 кВ на двухцепных металлических анкерно-угловых и железобетонных промежуточных опорах:

а) отсутствуют постоянные рабочие места и возможность нахождения посторонних людей на объекте;

б) отсутствуют зоны возможных завалов.

Исходя из вышеизложенного, решения по вводу сил и средств для ликвидации чрезвычайных ситуаций на данном объекте не разрабатываются.

Системы управления. Оповещения по сигналам ГО и при чрезвычайных ситуациях.

На проектируемом линейном объекте постоянные рабочие места отсутствуют, возможность нахождения посторонних исключена. В связи с этим оповещение данного объекта по сигналам ГО и при чрезвычайных ситуациях не требуется и не предусматривается. Оповещение по сигналам

ГО и при чрезвычайных ситуациях сопредельных объектов и городских территорий, по которым проходит объект, осуществляется существующей действующей городской системой оповещения населения.

В районе реконструкции объекта наблюдаются следующие опасные природные явления:

- сильные снегопады;
- морозы;
- налипание мокрого снега;
- наледи;
- ливневые дожди;
- грозы;
- ураганные и шквалистые ветры.

Влияние вышеуказанных опасных природных явлений учитывается на стадии разработки проектной документации при проектировании фундаментов, несущих конструкций объекта.

Предупреждение чрезвычайных ситуаций на объекте обеспечивается следующими мероприятиями:

- проектными решениями в соответствии с действующими нормативными документами;

- прогнозированием возможных чрезвычайных ситуаций, их масштаба и характера;

- обеспечением защиты рабочих и служащих от возможных поражающих факторов, в том числе вторичных;

- повышением прочности и устойчивости важнейших элементов объектов, совершенствование технологического процесса;

- повышением устойчивости материально-технического снабжения;

- повышением устойчивости управления, связи и оповещения;

- разработкой и осуществлением мероприятий на объекте по уменьшению риска возникновения аварий и катастроф, а также вторичных факторов поражения;

- созданием на объекте страхового фонда конструкторской, технологической и эксплуатационной документации, обеспечение ее сохранности;

- подготовкой к проведению на объекте аварийно-спасательных и других неотложных работ, восстановлению нарушенного производства и систем жизнеобеспечения.

В соответствии с СП 165.1325800.2014 "Инженерные-технические мероприятия по гражданской обороне" проектируемый объект в зоны возможных разрушений, зону химического заражения и возможного радиоактивного загрязнения не попадает.

В целях исключения чрезвычайных ситуаций техногенного характера, строительство и эксплуатация объекта производится с соблюдением условий, установленных постановлением Правительства Российской Федерации от 24 февраля 2009 года № 160 "О порядке



установления охранных зон объектов электросетевого хозяйства и особых условий использования земельных участков, расположенных в границах таких зон" (вместе с Правилами установления охранных зон объектов электросетевого хозяйства и особых условий использования земельных участков, расположенных в границах таких зон).

**УТВЕРЖДЕН**  
распоряжением Правительства  
Ленинградской области  
от 12 декабря 2025 года № 773-р  
(приложение 4)

**ПРОЕКТ МЕЖЕВАНИЯ ТЕРРИТОРИИ**  
в целях размещения линейного объекта регионального значения  
ВЛ 110 кВ "Белогорская-2" (по титулу: "Реконструкция участка  
ВЛ 110 кВ Белогорская-2 (ориентировочная протяженность 30,6 км)")

Текстовая часть проекта межевания территории

## 1. Перечень образуемых земельных участков

Таблица 1. Условные номера образуемых земельных участков; номера характерных точек образуемых земельных участков; кадастровые номера земельных участков, из которых образуются земельные участки; площадь образуемых земельных участков; способы образования земельных участков; сведения об отнесении (неотнесении) образуемых земельных участков к территории общего пользования

Условные номера образуемых земельных участков	Номера характерных точек образуемых земельных участков	Кадастровые номера земельных участков, из которых образуются земельные участки	Площадь образуемых земельных участков, кв. м	Способы образования земельных участков	Сведения об отнесении (неотнесении) образуемых земельных участков к территории общего пользования
1	2	3	4	5	6
:ЗУ1	1-36		185	Образование земельного участка из земель, находящихся в государственной или муниципальной собственности	Не относится
:ЗУ2	1-6		18	Образование земельного участка из земель, находящихся в государственной или муниципальной собственности	Не относится
:ЗУ3	1-12		78	Образование земельного участка из земель, находящихся в государственной или муниципальной собственности	Не относится
:ЗУ4	1-12		78	Образование земельного участка из земель, находящихся в государственной или муниципальной собственности	Не относится
:ЗУ5	1-4		4	Образование земельного участка из земель, находящихся в государственной или муниципальной собственности	Не относится

1	2	3	4	5	6
:ЗУ6	1-6		18	Образование земельного участка из земель, находящихся в государственной или муниципальной собственности	Не относится
:ЗУ7	1-6		18	Образование земельного участка из земель, находящихся в государственной или муниципальной собственности	Не относится
:ЗУ8	1-6		18	Образование земельного участка из земель, находящихся в государственной или муниципальной собственности	Не относится
:ЗУ9	1-6		18	Образование земельного участка из земель, находящихся в государственной или муниципальной собственности	Не относится
:ЗУ10	1-6		18	Образование земельного участка из земель, находящихся в государственной или муниципальной собственности	Не относится
:ЗУ11	1-7		18	Образование земельного участка из земель, находящихся в государственной или муниципальной собственности	Не относится
:ЗУ12	1-6		18	Образование земельного участка из земель, находящихся в государственной или муниципальной собственности	Не относится
:ЗУ13	1-6		18	Образование земельного участка из земель, находящихся в государственной или муниципальной собственности	Не относится
:ЗУ14	1-6		18	Образование земельного участка из земель, находящихся в государственной или муниципальной собственности	Не относится
:ЗУ15	1-18		79	Образование земельного участка из земель, находящихся в государственной или муниципальной собственности	Не относится

1	2	3	4	5	6
:3Y16	1-6		18	Образование земельного участка из земель, находящихся в государственной или муниципальной собственности	Не относится
:3Y17	1-6		18	Образование земельного участка из земель, находящихся в государственной или муниципальной собственности	Не относится
:3Y18	1-13		60	Образование земельного участка из земель, находящихся в государственной или муниципальной собственности	Не относится
:3Y19	1-168		652	Образование земельного участка из земель, находящихся в государственной или муниципальной собственности	Не относится
:3Y20	1-48		252	Образование земельного участка из земель, находящихся в государственной или муниципальной собственности	Не относится
:3Y21	1-18		53	Образование земельного участка из земель, находящихся в государственной или муниципальной собственности	Не относится
:3Y22	1-36		156	Образование земельного участка из земель, находящихся в государственной или муниципальной собственности	Не относится
:3Y23	1-24		120	Образование земельного участка из земель, находящихся в государственной или муниципальной собственности	Не относится

2. Целевое назначение лесов, вид (виды) разрешенного использования лесного участка, количественные и качественные характеристики лесного участка, сведения о нахождении лесного участка в границах особо защитных участков лесов

Таблица 2. Целевое назначение лесов, вид (виды) разрешенного использования лесного участка, количественные и качественные характеристики лесного участка, сведения о нахождении лесного участка в границах особо защитных участков лесов

Наименование участкового лесничества	№ квартала	№ выдела	Площадь, га	Состав Порода Возраст Подрост Подлесок Покров Почва Особ. выдела	Ярус		Высота	Диаметр	Кл. возр.	Бонитет	Общий запас древесины, куб.м.	Запас сырораству- щих (дес.м³)		Кл. то- варн	Запас на выделе (дес.м³)		Хоз. распоряжения	Доп. сведения (ОЗУ)
					Ср. высота яруса	тип леса						на 1 га	по составу породы		сухо стоя	захл. общ.		
1	2	3	4	5	6	7	8	9	10	11	12	13	14	15	16	17	18	
			47:23:0000000:79/чзу1															
Целевое назначение лесов – защитные леса																		
Проектируемый вид использования лесов: строительство, реконструкция, эксплуатация линейных объектов																		
Категория защитных лесов – Противозерозионные леса																		
Таицкое	130	10(ч.)	0,1616	6Б - 35	1	13	10	4	3	0.6	8	2	-	-	-	-	ОЗ У	
				2Ос - 35	-	13	10	-		ТТ	-							
				2Олс - 35	13	13	10	2		С4	2							

1	2	3	4	5	6	7	8	9	10	11	12	13	14	15	16	17	18
		9(ч.)	0,4452	Трасса ЛЭП заросшая, ширина 65 м	-	-	-	-	-	-	-	-	-	-	-	-	-
Итого:			0,6068														

Целевое назначение лесов – защитные леса

Проектируемый вид использования лесов: строительство, реконструкция, эксплуатация линейных объектов

Категория защитных лесов – Леса, расположенные в защитных полосах лесов

Таицкое	130	17(ч.)	0,1869	6Б - 35	1	13	10	4	3	0.3	4	2	-	-	-	-	03 У
				2Ос - 35	-	13	10	-		ТТ	-						
				2Олс - 35	13	13	10	2		С4	2						
		16(ч.)	0,3470	Трасса ЛЭП заросшая, ширина 140м	-	-	-	-	-	-	-	-	-	-	-	-	-
Итого:			0,5339														

№ п/п	Лес- ниче- ство	Наиме- нова- ние участ- кового лесни- чества	№ квар- тала	№ выдела	Назначение	Площадь
1	Гатчин- ское	Таиц- кое	130	10	Участки лесов вокруг сельских населённых пунктов и садовых товариществ	0,1616
2				17	Участки лесов вокруг сельских населённых пунктов и садовых товариществ	0,1869
Итого:						0,3485

47:23:0000000:79/чзу2

Целевое назначение лесов – защитные леса

Проектируемый вид использования лесов: строительство, реконструкция, эксплуатация линейных объектов

Категория защитных лесов – Противозерозионные леса

[illegible]



1	2	3	4	5	6	7	8	9	10	11	12	13	14	15	16	17	18
Итого:			4,9856														
Целевое назначение лесов – защитные леса																	
Проектируемый вид использования лесов: строительство, реконструкция, эксплуатация линейных объектов																	
Категория защитных лесов – Леса, расположенные в защитных полосах лесов																	
Таицкое	130	19(ч.)	0,0470	Трасса ЛЭП заросш., ширина 140м	-	-	-	-	-	-	-	-	-	-	-	-	-
		20(ч.)	0,6113	6Олс - 35 3Б - 35 1Ос - 35 +Ивд - 35	1 - 12	12 12 12	10 10 10	4 - 2	3	0.5 ТТ С4	8 - 7	4 2 1	-	-	-	-	ОЗ У
Итого:			0,6583														
№ п/п	Лес-ничество	Наименование участкового лесничества	№ квартала	№ выдела	Назначение												Площадь
1	Гатчинское	Таицкое	130	20	Участки лесов вокруг сельских населённых пунктов и садовых товариществ												0,6113
2				22	Участки лесов вокруг сельских населённых пунктов и садовых товариществ												0,2277
3			133	10	Участки лесов вокруг сельских населённых пунктов и садовых товариществ												0,2363
													Итого:	1,0753			
47:23:0000000:79/чзу3																	
Целевое назначение лесов – защитные леса																	
Проектируемый вид использования лесов: строительство, реконструкция, эксплуатация линейных объектов																	
Категория защитных лесов – Противозерозионные леса																	

1	2	3	4	5	6	7	8	9	10	11	12	13	14	15	16	17	18
Таицкое	138	8(ч.)	0,0191	Дорога удовлетв., ширина 10 м	-	-	-	-	-	-	-	-	-	-	-	-	-
		16(ч.)	0,0532	Трасса ЛЭП заросш., ширина 50 м	-	-	-	-	-	-	-	-	-	-	-	-	-
	144	5(ч.)	0,4106	Трасса ЛЭП заросш., ширина 70 м	-	-	-	-	-	-	-	-	-	-	-	-	-
		9(ч.)	0,0777	3Е – 90	1	25	28	5	2	0.8	36	47	1	-	-	-	-
				3Е – 60	-	21	20	-		КС	-	47	1				
2С – 90	24			25	28	3		С2	15	32	1						
1Б – 75				24	24			8	16	2							
1Ос – 75		25	28				16	4									
Итого:			0,5606														
Целевое назначение лесов – защитные леса																	
Проектируемый вид использования лесов: строительство, реконструкция, эксплуатация линейных объектов																	
Категория защитных лесов – Леса, расположенные в защитных полосах лесов																	
Таицкое	144	6(ч.)	0,1006	Трасса ЛЭП заросш., ширина 70 м	-	-	-	-	-	-	-	-	-	-	-	-	-
		11(ч.)	0,0013	3Е – 90	1	25	28	5	2	0.8	36	6	1	-	-	-	-
	3Е – 60			-	21	20	-		КС	-	8	1					
	2С – 90			24	25	28	3		С2	25	5	1					
	1Б – 75				24	24				3	2						
1Ос – 75		24	28				3	4									
Итого:			0,1019														
47:23:0000000:79/чзу4																	
Целевое назначение лесов – защитные леса																	
Проектируемый вид использования лесов: строительство, реконструкция, эксплуатация линейных объектов																	
Категория защитных лесов – Леса, расположенные в защитных полосах лесов																	

[illegible]

1	2	3	4	5	6	7	8	9	10	11	12	13	14	15	16	17	18
		34(ч.)	0,0329	Трасса ЛЭП чист., ширина 40 м	-	-	-	-	-	-	-	-	-	-	-	-	-
		35(ч.)	0,0045	6Е - 90 2Ос - 75 2Б - 75 +Е - 60	1 - 25	25 26 24	28 32 24	5 - 3	2	0.6 ЧС В2	29 - 49	29 10 10	1 4 2	-	2 - -	-	-
Итого:			0,1588														
47:23:0000000:79/чзу5																	
Целевое назначение лесов – защитные леса																	
Проектируемый вид использования лесов: строительство, реконструкция, эксплуатация линейных объектов																	
Категория защитных лесов – Противозерозионные леса																	
Таицкое	144	33(ч.)	0,5488	Трасса ЛЭП заросш., ширина 140 м	-	-	-	-	-	-	-	-	-	-	-	-	-
		35(ч.)	0,0507	6Е - 90 2Ос - 75 2Б - 75 +Е - 60	1 - 25	25 26 24	28 32 24	5 - 3	2	0.6 ЧС В2	29 - 49	29 10 10	1 4 2	-	2 - -	-	-
		37(ч.)	0,0776	80С - 65 1Б - 65 1Е - 80 +Олс - 60	1 - 25	25 25 23	28 24 24	7 - 4	1	0.7 КС С2	30 - 24	20 2 2	4 2 1	-	-	РПР 2 пр. выб. 20%	-
	146	4(ч.)	1,9302	Трасса ЛЭП чист., ширина 140 м	-	-	-	-	-	-	-	-	-	-	-	-	-
		5(ч.)	0,0399	5Е - 85 3Ос - 70 2Б - 70 +Е - 120	1 - 25	24 26 25	28 28 24	5 - 3	2	0.7 ТТ С4	33 - 63	31 19 13	1 4 2	-	-	-	-

1	2	3	4	5	6	7	8	9	10	11	12	13	14	15	16	17	18
		15(ч.)	0,2507	5Е - 110 2Ос - 80 2Б - 80 1Е - 60	1 - 25	26 26 25 19	32 28 24 18	6 - 4	2	0.7 ЧС В2	34 - 14 3	71 29 29 14	1 4 2 1	-	-	РПР 2 пр. выб. 20%	-
		20(ч.)	0,0085	Трасса газопровода чист., ширина 35 м	-	-	-	-	-	-	-	-	-	-	-	-	-
		27(ч.)	0,1878	6Е - 90 2Б - 70 1Ос - 70 1Олс - 50 +Е - 60	1 - 24	25 24 25 17	28 24 28 16	5 - 3	2	0.7 КС С2	32 - 13 1	79 26 13 13	1 2 4 4	-	-	-	-
		31(ч.)	0,0036	Просека заросш., ширина 4 м	-	-	-	-	-	-	-	-	-	-	-	-	-
		32(ч.)	0,0038	Граница заросш., ширина 2 м	-	-	-	-	-	-	-	-	-	-	-	-	-
		Итого:		3,1016													
47:23:0000000:79/чзуб																	
Целевое назначение лесов – защитные леса																	
Проектируемый вид использования лесов: строительство, реконструкция, эксплуатация линейных объектов																	
Категория защитных лесов – Противозерозионные леса																	
Заречское	53	1(ч.)	0,5458	Трасса ЛЭП заросш., ширина 80 м	-	-	-	-	-	-	-	-	-	-	-	-	-
		2(ч.)	0,0331	10Олс- 10 +Ос - 10	1 - 5	5	4	1 - 1	2	0.8 КС С2	4 - 1	1	-	-	-	-	ОЗ У

1	2	3	4	5	6	7	8	9	10	11	12	13	14	15	16	17	18
		4(ч.)	0,0601	9Е - 95 1Б - 80 +Е -120	1 - 25	25 25	28 28	5 - 3	2	0.6 КС С2	29 - 17 1	154 17	2 2	6 -	-	-	ОЗ У
Итого:			0,639														
Целевое назначение лесов – защитные леса																	
Проектируемый вид использования лесов: строительство, реконструкция, эксплуатация линейных объектов																	
Категория защитных лесов – Леса, расположенные в защитных полосах лесов																	
Заречское	53	3(ч.)	0,1828	Трасса ЛЭП заросп., ширина 60 м	-	-	-	-	-	-	-	-	-	-	-	-	-
		10(ч.)	0,0019	9Е - 95 1Б - 80 +Е -120	1 - 25	25 25	28 28	5 - 3	2	0.6 КС С2	29 - 26	23 3	2 2	1 -	-	-	ОЗ У
Итого:			0,1847														
№ п/п	Лес- ниче- ство	Наиме- нова- ние участ- кового лесни- чества	№ квар- тала	№ выдела	Назначение												Площадь
1	Гатчин- ское	Зареч- ское	53	2	Участки лесов вокруг сельских населённых пунктов и садовых товариществ												0,0331
2				4	Участки лесов вокруг сельских населённых пунктов и садовых товариществ												0,0601
3				10	Участки лесов вокруг сельских населённых пунктов и садовых товариществ												0,0019
																Итого:	0,2053

1	2	3	4	5	6	7	8	9	10	11	12	13	14	15	16	17	18
47:23:0000000:79/чзу7																	
Целевое назначение лесов – защитные леса																	
Проектируемый вид использования лесов: строительство, реконструкция, эксплуатация линейных объектов																	
Категория защитных лесов – Леса, расположенные в защитных полосах																	
Заречское	53	5(ч.)	0,0125	7Олс - 25 2Б - 25 1Ос - 25 +Е - 95	1 - 12	12 12 12	10 10 10	3 - 2	2	0.7 КС С2	10 - 2	2	-	-	-	-	ОЗ У
		6(ч.)	0,2246	Трасса ЛЭП заросш., ширина 60 м	-	-	-	-	-	-	-	-	-	-	-	-	-
Итого:			0,2371														
Целевое назначение лесов – защитные леса																	
Проектируемый вид использования лесов: строительство, реконструкция, эксплуатация линейных объектов																	
Категория защитных лесов – Леса, расположенные в водоохранных зонах																	
Заречское	53	30(ч.)	0,1045	10Олс- 10	1 - 5	5	4	1 - 1	2	0.5 КС С2	2 - 4	4	-	-	-	-	ОЗ У
		35(ч.)	0,9910	Трасса ЛЭП заросш., ширина 60 м	-	-	-	-	-	-	-	-	-	-	-	-	-
		36(ч.)	0,0254	Трасса ЛЭП заросш., ширина 30 м	-	-	-	-	-	-	-	-	-	-	-	-	-
Минское	1301	14(ч.)	0,0649	6Е - 85	1	21	24	5	3	0.6	25	9	1	-	-	-	ОЗ У
				2Олс - 85	-	17	16	-		ТТ	-	3	4				
				2Б - 85	20	20	20	3		С4	15	3	2				
				+С - 85													
Итого:			1,1858														
Целевое назначение лесов – защитные леса																	
Проектируемый вид использования лесов: строительство, реконструкция, эксплуатация линейных объектов																	
Категория защитных лесов – Противоэрозионные леса																	

1	2	3	4	5	6	7	8	9	10	11	12	13	14	15	16	17	18
Заречское	53	7(ч.)	0,2635	7Олс - 25 2Б - 25 1Ос - 25 +Е - 95	1 - 12	12 12 12	10 10 10	3 - 2	2	0.7 КС С2	10 - 15	10 3 2	-	-	-	-	ОЗ У
		13(ч.)	1,1400	Трасса ЛЭП заросш., ширина 60 м	-	-	-	-	-	-	-	-	-	-	-	-	-
		19(ч.)	0,8902	Трасса ЛЭП заросш., ширина 120 м	-	-	-	-	-	-	-	-	-	-	-	-	-
		27(ч.)	0,6724	Трасса ЛЭП заросш., ширина 60 м	-	-	-	-	-	-	-	-	-	-	-	-	-
		29(ч.)	0,0820	10Олс - 10	1 - 5	5	4	1 - 1	2	0.5 КС С2	2 - 1	1	-	-	-	-	ОЗ У
Итого:			3,0481														
№ п/п	Лес- ниче- ство	Наиме- нова- ние участ- кового лесни- чества	№ квар- тала	№ выдела	Назначение										Площадь		
1	Гатчин- ское	Зареч- ское	53	5	Участки лесов вокруг сельских населённых пунктов и садовых товариществ										0,0125		
2				7	Участки лесов вокруг сельских населённых пунктов и садовых товариществ										0,2635		
3				29	Участки лесов вокруг сельских населённых пунктов и садовых товариществ										0,0820		



1	2	3	4	5	6	7	8	9	10	11	12	13	14	15	16	17	18	
4				30	Участки лесов вокруг сельских населённых пунктов и садовых товариществ												0,1045	
5		Мин-ское	1301	14	Берегозащитные участки лесов, расположенные вдоль водных объектов												0,0649	
																Итого:		0,5274
47:23:0000000:79/чзу8																		
Целевое назначение лесов – защитные леса																		
Проектируемый вид использования лесов: строительство, реконструкция, эксплуатация линейных объектов																		
Категория защитных лесов – Противоэрозионные леса																		
Минское	1301	22(ч.)	0,4041	Трасса ЛЭП заросш., ширина 45 м	-	-	-	-	-	-	-	-	-	-	-	-	-	
	1302	12(ч.)	0,2453	Трасса ЛЭП заросш., ширина 45 м	-	-	-	-	-	-	-	-	-	-	-	-	-	
Итого:			0,6494															
47:23:0000000:79/чзу9																		
Целевое назначение лесов – защитные леса																		
Проектируемый вид использования лесов: строительство, реконструкция, эксплуатация линейных объектов																		
Категория защитных лесов – Противоэрозионные леса																		
Минское	1302	19(ч.)	0,1337	4Б - 10 3Ос - 10 20лс - 10 1Е - 10	1 - 4 -	4 4 4 4	6 6 6 6	1 - 1 -	3	0.7 ЧВ ВЗ	2 - 22	9 7 4 2	-	-	-	ОС В выб. 40%	ОЗ У	
Итого:			0,1337															
№ п/п	Лес-ниче-ство	Наиме-нова-ние участ-кового	№ квар-тала	№ выдела	Назначение												Площадь	

1	2	3	4	5	6	7	8	9	10	11	12	13	14	15	16	17	18
		лесни- чества															
1	Гатчин- ское	Мин- ское	1302	19	Участки лесов вокруг сельских населённых пунктов и садовых товариществ												0,1337
Итого:																0,1337	
47:23:0000000:79/чзу10																	
Целевое назначение лесов – защитные леса																	
Проектируемый вид использования лесов: строительство, реконструкция, эксплуатация линейных объектов																	
Категория защитных лесов – Противоэрозионные леса																	
Карташевское	25	1(ч.)	4,2569	Трасса ЛЭП чист., ширина 80 м	-	-	-	-	-	-	-	-	-	-	-	-	-
Итого:			4,2569														
47:23:0000000:79/чзу11																	
Целевое назначение лесов – защитные леса																	
Проектируемый вид использования лесов: строительство, реконструкция, эксплуатация линейных объектов																	
Категория защитных лесов – Противоэрозионные леса																	
Минское	1308	6(ч.)	0,2938	4Б - 15	1	7	6	2	2	0.7	4	17	-	-	-	-	-
				30с - 15	-	7	6	-		ТТО	-	12					
				1Ивд - 15	7	7	6	1		С3	41	4					
				2Е - 15		7	6					8					
				Единичные деревья	7	20	20				1	10					
				10Б - 65	-						-						
		10(ч.)	0,0965		20						10						
				4Б - 30	1	14	14	3	2	0.7	10	5	-	-	-	-	-
				30с - 30	-	14	14	-		КС	-	5					
				2Ивд - 30	14	14	14	2		С2	15	3					
		11(ч.)	0,1790	1Е - 27		14	14					2					
				4Б - 30	1	14	14	3	2	0.7	10	8	-	-	-	-	ОЗ
				30с - 30	-	14	14	-		КС	-	6				У	
				2Ивд - 30	14	14	14	2		С2	20	4					
				1Е - 27		14	14					2					

1	2	3	4	5	6	7	8	9	10	11	12	13	14	15	16	17	18
		17(ч.)	0,1689	50с - 10 3Б - 10 2Е - 11	1 - 5	5 5 5	6 6 6	1 - 1	2	0.8 ЧС В2	4 - 18	9 5 4	- - -	- - -	- - -	ОС В выб. 45%	ОЗ У
		33(ч.)	0,1761	Трасса ЛЭП заросш., ширина 10 м	-	-	-	-	-	-	-	-	-	-	-	-	-
	1309	21(ч.)	0,0570	4Б - 20 20с - 20 4Е - 40	1 - 11	11 11 11	10 10 10	2 - 1	2	0.7 КС С2	8 - 34	13 7 14	- - -	- - -	- - -	ПРЧ выб. 40%	ОЗ У
		22(ч.)	1,4064	Трасса ЛЭП заросш., ширина 25 м,	-	-	-	-	-	-	-	-	-	-	-	-	-
	Итого:			2,3777													

Целевое назначение лесов – защитные леса

Проектируемый вид использования лесов: строительство, реконструкция, эксплуатация линейных объектов

Категория защитных лесов – Леса, расположенные в защитных полосах лесов

Минское	1309	40(ч.)	0,0779	Трасса ЛЭП	-	-	-	-	-	-	-	-	-	-	-	-	-
Итого:			0,0779														

№ п/п	Лес- ниче- ство	Наиме- нова- ние участ- кового лесни- чества	№ квар- тала	№ выдела	Назначение											Площадь	
1	Гатчин- ское	Мин- ское	1308	11	Участки лесов вокруг сельских населённых пунктов и садовых товариществ											0,1790	
2				17	Участки лесов вокруг сельских населённых пунктов и садовых товариществ											0,1689	

1	2	3	4	5	6	7	8	9	10	11	12	13	14	15	16	17	18
3			1309	21	Участки лесов вокруг сельских населённых пунктов и садовых товариществ												0,0570
																Итого:	0,4049
47:23:0000000:79/чзу12																	
Целевое назначение лесов – защитные леса																	
Проектируемый вид использования лесов: строительство, реконструкция, эксплуатация линейных объектов																	
Категория защитных лесов – Противоэрозионные леса																	
Минское	1313	11(ч.)	0,0362	4Е - 85	1	20	24	5	3	0.7	26	19	1	-	-	-	ОЗ У
				3С - 85	-	21	24	-		ЧВ	-	15	1				
				10с - 85	21	22	28	3		ВЗ	49	5	4				
				2Б - 85		21	24					10	2				
		12(ч.)	0,8223	Трасса ЛЭП заросш., ширина 40 м.	-	-	-	-	-	-	-	-	-	-	-	-	-
		15(ч.)	0,0349	Сенокос качество среднее, заболоченный, чистый, урожайность 20 ц/га	-	-	-	-	-	-	-	-	-	-	-	-	-
Итого:			0,8934														
Целевое назначение лесов – защитные леса																	
Проектируемый вид использования лесов: строительство, реконструкция, эксплуатация линейных объектов																	
Категория защитных лесов – Леса, расположенные в защитных полосах лесов																	
Минское	1313	2	0,2000	Трасса ЛЭП	-	-	-	-	-	-	-	-	-	-	-	-	-
Итого:			0,2000														

№ п/п	Лес- ниче- ство	Наиме- нова- ние	№ квар- тала	№ выдела	Назначение	Площадь
----------	-----------------------	------------------------	--------------------	----------	------------	---------

1	2	3	4	5	6	7	8	9	10	11	12	13	14	15	16	17	18	
		участ- кового лесни- чества																
1	Гатчин- ское	Мин- ское	1313	11	Участки лесов вокруг сельских населённых пунктов и садовых товариществ													0,0362
Итого:																	0,0362	
47:23:0000000:79/чзу13																		
Целевое назначение лесов – защитные леса																		
Проектируемый вид использования лесов: строительство, реконструкция, эксплуатация линейных объектов																		
Категория защитных лесов – Противозерозионные леса																		
Минское	1314	23(ч.)	2,4242	Трасса ЛЭП заросш., ширина 100 м	-	-	-	-	-	-	-	-	-	-	-	-	-	
	1315	5(ч.)	0,1276	6Е - 85	1	24	28	5	2	0.6	24	56	1	4	6	-	-	
				2Ос - 85	-	25	28	-		ЧС	-	19	4	-	-	-	-	
				2Б - 85	24	23	24	3		В2	94	19	2					
	1315	9(ч.)	4,8141	Трасса ЛЭП заросш., ширина 45 м	-	-	-	-	-	-	-	-	-	-	-	-	-	
				4С - 90	1	22	28	5	3	0.7	26	51	1	-	-	-	-	
		13(ч.)	0,1753	2Е - 90	-	21	20	-		ЧВ	-	25	1					
				3Б - 90	2	21	20	3		А3	12	38	2					
				1Ос - 90		22	28				7	13	4					
				17(ч.)	0,0550	7Е - 90	1	23	28	5	2	0.7	31	290	1	-	-	-
1315	17(ч.)	0,0550	2Б - 90	-	22	24	-		ЧВ	-	83	2						
			1Ос - 90	23	24	32	3		В3	41	42	4						
			+С - 90						5									
1315	19(ч.)	0,0349	4Олс - 30	1	11	10	3	3	0.5	7	1	-	-	-	-	-		
			3Б - 30	-	11	10	-		ТТ	-	1							
				11			2		С4	3	1							

1	2	3	4	5	6	7	8	9	10	11	12	13	14	15	16	17	18
				2Ос - 30 1Ивд - 30		11 11	10 10										
	1317	12(ч.)	2,2727	Трасса ЛЭП заросш., ширина 65 м	-	-	-	-	-	-	-	-	-	-	-	-	-
	Итого:			9,9038													

**47:23:0000000:79/чзy14**

Целевое назначение лесов – защитные леса

Проектируемый вид использования лесов: строительство, реконструкция, эксплуатация линейных объектов

Категория защитных лесов – Противоэрозионные леса

Минское	1316	10(ч.)	0,3014	5Е - 75	1	19	20	4	3	0.7	23	89		8	8	ПРХ	-
				4Б - 75	-	19	20	-		ЧВ	-	72		-	-	выб.	
				1Ос - 75	19	19	20	2		ВЗ	17	18				15%	
											9						
Итого:			0,3014														

**47:23:0000000:79/чзy15**

Целевое назначение лесов – защитные леса

Проектируемый вид использования лесов: строительство, реконструкция, эксплуатация линейных объектов

## Категория защитных лесов – Противозрозионные леса

[illegible]

### Целевое назначение лесов – защитные леса

Проектируемый вид использования лесов: строительство, реконструкция, эксплуатация линейных объектов

Категория защитных лесов – Нерестоохраняемые полосы лесов

Дружносельское	28	8(ч.)	1,8996	Трасса ЛЭП чист., ширина 50 м	-	-	-	-	-	-	-	-	-	-	-	-	-
Итого:			1,8996														

47:23:0000000:79/чзy16

Целевое назначение лесов – защитные леса

1	2	3	4	5	6	7	8	9	10	11	12	13	14	15	16	17	18
Проектируемый вид использования лесов: строительство, реконструкция, эксплуатация линейных объектов																	
Категория защитных лесов – Нерестоохраннне полосы лесов																	
Рылеевское	57	58(ч.)	0,0958	8С - 120 2Е - 120 +Б - 75	1 - 28	28 27	36 32	6 - 4	2	0.6 КС В2	30 - 12	10 2	1 1	-	-	-	ОЗ У
		59	0,1000	Трасса ЛЭП чист., ширина 30 м	-	-	-	-	-	-	-	-	-	-	-	-	-
		60(ч.)	0,0353	9С - 120 1Е - 120	1 - 28	28 27	36 32	6 - 4	2	0.5 КС В2	25 - 3	3	1 1	-	-	-	ОЗ У
		61(ч.)	0,0846	Трасса ЛЭП чист., ширина 50 м	-	-	-	-	-	-	-	-	-	-	-	-	-
Итого:			0,3157														
Целевое назначение лесов – защитные леса																	
Проектируемый вид использования лесов: строительство, реконструкция, эксплуатация линейных объектов																	
Категория защитных лесов – Леса, расположенные в водоохраннх зонах																	
Рылеевское	57	69(ч.)	0,0667	8С - 120 2Е - 120	1 - 28	28 27	36 32	6 - 4	2	0.5 КС В2	25 - 5	4 1	1 1	-	-	-	ОЗ У
		73(ч.)	0,2179	Трасса ЛЭП чист., ширина 50 м	-	-	-	-	-	-	-	-	-	-	-	-	-
		74(ч.)	0,1808	Трасса ЛЭП чист., ширина 50 м	-	-	-	-	-	-	-	-	-	-	-	-	-
Итого:			0,4654														
№ п/п	Лес- ниче- ство	Наиме- нова- ние участ-	№ квар- тала	№ выдела	Назначение											Площадь	

1	2	3	4	5	6	7	8	9	10	11	12	13	14	15	16	17	18
		кового лесни- чества															
1	Гатчин- ское	Рылеев- ское	57	58	Участки лесов вокруг сельских населённых пунктов и садовых товариществ											0,0958	
2				60	Участки лесов вокруг сельских населённых пунктов и садовых товариществ											0,0353	
3				69	Берегозащитные участки лесов, расположенные вдоль водных объектов											0,0667	
Итого:																0,1978	

3. Перечень кадастровых номеров существующих земельных участков, на которых линейный объект может быть размещен на условиях сервитута, публичного сервитута, их адреса или описание местоположения, перечень и адреса расположенных на таких земельных участках объектов недвижимого имущества



Таблица 3. Перечень кадастровых номеров существующих земельных участков, на которых линейный объект может быть размещен на условиях сервитута, публичного сервитута, их адреса или описание местоположения, перечень и адреса расположенных на таких земельных участках объектов недвижимого имущества

№ п/п	Перечень кадастровых номеров существующих земельных участков, на которых линейный объект может быть размещен на условиях сервитута, публичного сервитута	Адрес или описание местоположения таких земельных участков	Перечень и адреса расположенных на таких земельных участках объектов недвижимого имущества (при наличии сведений о них в Едином государственном реестре недвижимости)
1	2	3	4
Публичный сервитут №1			
1	47:23:0403001:283	Ленинградская область, Гатчинский муниципальный район, Новосветское сельское поселение, п. Пригородный	47:00:0000000:1300, адрес: Ленинградская область, Гатчинский муниципальный район, Лужский муниципальный район, от ПС 330 кВ Гатчинская до ПС 330 кВ Лужская; 47:00:0000000:1574, адрес: Ленинградская область, Ломоносовский муниципальный район, Сосновоборский городской округ, Лопухинское сельское поселение, Лебяженское сельское поселение, Волосовский муниципальный район, Бегуницкое сельское поселение, Губаницкое сельское поселение, Клопицкое сельское поселение, Сельцовское сельское поселение, Гатчинский муниципальный район, Большеколпанское сельское поселение, Елизаветинское сельское поселение, Кобринское сельское поселение, Новосветское сельское поселение, от Ленинградской АЭС-2 до ПС 330 кВ Гатчинская;

1	2	3	4
			<p>47:00:0000000:1574, адрес: Ленинградская область, Ломоносовский муниципальный район, Сосновоборский городской округ, Лопухинское сельское поселение, Лебяженское сельское поселение, Волосовский муниципальный район, Бегуницкое сельское поселение, Губаницкое сельское поселение, Клопицкое сельское поселение, Сельцовское сельское поселение, Гатчинский муниципальный район, Большеколпанское сельское поселение, Елизаветинское сельское поселение, Кобринское сельское поселение, Новосветское сельское поселение, от Ленинградской АЭС-2 до ПС 330 кВ Гатчинская;</p> <p>47:23:0403001:473, адрес: Ленинградская область, р-н Гатчинский, п. Пригородный;</p> <p>47:23:0403001:964, адрес: Ленинградская область, Гатчинский район, поселок Пригородный;</p> <p>47:23:0403001:995, адрес: Ленинградская область, Гатчинский муниципальный район, Новосветское сельское поселение, пос. Пригородный, ул. Ленэнерго, д. 5ПС, лит. А1;</p> <p>47:23:0403001:996, адрес: Ленинградская область, Гатчинский муниципальный район, Новосветское сельское поселение, пос. Пригородный, ул. Ленэнерго, д. 5ПС, литера А2</p>
2	47:23:0403001:949	<p>Ленинградская область, Гатчинский район, Новосветское сельское поселение, ВЛ 110 кВ Лужская – 1 ПС-42, от опоры № 1 до опоры № 7</p>	-
3	47:23:0000000:79	<p>Ленинградская область, Гатчинский район, Гатчинское лесничество, участковые лесничества: Елизаветинское кв. 1 – 169, Тайцкое кв.1 – 109, 113 –150, Заречское кв.1 – 136,</p>	<p>47:00:0000000:1574, адрес: Ленинградская область, Ломоносовский муниципальный район, Сосновоборский городской округ, Лопухинское сельское поселение, Лебяженское сельское поселение, Волосовский муниципальный район, Бегуницкое сельское поселение, Губаницкое;</p>

1	2	3	4
		<p>Рылеевское кв. 1 – 55, 57 – 151, Сусанинское кв. 1 – 146, Вырицкое кв. 1 – 184, Слудицкое кв. 1 – 146, Новинское кв. 1 – 186, Чащинское кв. 1 – 115, Карташевское кв. 1 – 6, 13 – 15, 18, 19, 23 – 28, 32 – 34, 40, Дружносельское кв. 1 – 21, 25 – 60, 69 – 72, 81 – 84, Онцевское кв. 1 – 81, Орлинское кв. 1 – 51, 85 – 116, Дивинское кв. 46 – 113, Минское кв. 1 – 9, 101 – 103, 201, 301 – 305, 401, 402, 501, 601 – 608, 701, 801 – 820, 901 – 906, 1001, 1101 – 1117, 1201 – 1226, 1301 – 1320, 1401, 1403 – 1410, 1501, 1601, 1701, 1702</p>	<p>47:00:0000000:1632, адрес: Ленинградская область, Гатчинский район, Лужский район;  47:00:0000000:1688, адрес: Ленинградская область, Гатчинский район, Ломоносовский район;  47:00:0000000:1705, адрес: Российская Федерация, Ленинградская область, Гатчинский муниципальный район, Гатчинское городское поселение, город Гатчина, Красносельское шоссе, дом 1а;  47:14:0000000:26865, адрес: Ленинградская область, Ломоносовский район, Волосовский район, Гатчинский район, Тосненский район, от Ленинградской АЭС до ПС 750кВ Ленинградская;  47:23:0000000:36242, адрес: Российская Федерация, Ленинградская область, Гатчинский муниципальный район, Рождественское сельское поселение, с. Рождествено, ул. Рылеева, д. 43, строение 2;  47:23:0000000:49193, адрес: Российская Федерация, Ленинградская область, Гатчинский муниципальный район, Рождественское сельское поселение, с. Рождествено, ул. Рылеева, д. 43, строение 21;  47:23:0000000:49800, адрес: Ленинградская область, Гатчинский район, Гатчинское лесничество, Минское участковое лесничество, квартал 6, часть выдела 22;  47:23:0000000:50035, адрес: Ленинградская область, Гатчинский район, Гатчинское лесничество, Минское участковое лесничество, квартал 1314, часть выдела 5;  47:23:0000000:50463 Российская Федерация, Ленинградская область, Гатчинский район, гп Вырица, ул. Рабочая, ул. Карбышева;  47:23:0000000:50644, адрес: Ленинградская область, Гатчинский район, Гатчинское лесничество, Сусанинское участковое лесничество, квартал 59 (часть выдела 1);</p>

1	2	3	4
			<p>47:23:0000000:50648, адрес: Ленинградская область, Гатчинский район, Гатчинское лесничество, Минское участковое лесничество, квартал 1106 (часть выдела 2);</p> <p>47:23:0000000:50786, адрес: Ленинградская область, р-н Гатчинский;</p> <p>47:23:0000000:50820, адрес: Ленинградская область, Гатчинский район;</p> <p>47:23:0000000:50848, адрес: Ленинградская область, р-н Гатчинский;</p> <p>47:23:0000000:50867, адрес: Ленинградская область, р-н Гатчинский;</p> <p>47:23:0000000:50873, адрес: Ленинградская область, р-н Гатчинский;</p> <p>47:23:0000000:50876, адрес: Ленинградская область, р-н Гатчинский;</p> <p>47:23:0000000:50880, адрес: Ленинградская область, р-н Гатчинский;</p> <p>47:23:0000000:50881, адрес: Ленинградская область, р-н Гатчинский;</p> <p>47:23:0000000:50883, адрес: Ленинградская область, р-н Гатчинский;</p> <p>47:23:0000000:50905, адрес: Ленинградская область, р-н Гатчинский;</p> <p>47:23:0000000:50906, адрес: Ленинградская область, р-н Гатчинский;</p> <p>47:23:0000000:50985, адрес: Ленинградская область, р-н Гатчинский;</p> <p>47:23:0000000:50986, адрес: Ленинградская область, р-н Гатчинский;</p> <p>47:23:0000000:50990, адрес: Ленинградская область, р-н Гатчинский;</p> <p>47:23:0000000:51010, адрес: Ленинградская область,</p>

1	2	3	4
			<p>р-н Гатчинский;  47:23:0000000:51291, адрес: Гатчинское лесничество,  Чащинское участковое лесничество, в квартале 101,  часть выдела 14;  47:23:0123001:9, адрес: Ленинградская область, Гатчинский  район, Гатчинское лесничество, Минское участковое  лесничество, квартал 8, часть выдела 4;  47:23:0222001:279, адрес: Ленинградская область, Гатчинский  район, Гатчинское лесничество, Минское участковое  лесничество, квартал 103, часть выдела 22;  47:23:0234001:149, адрес: Ленинградская область,  р-н Гатчинский;  47:23:0244001:767, адрес: Ленинградская область,  р-н Гатчинский, Гатчинское лесничество, Таицкое участковое  лесничество в квартале 120 часть выдела 19;  47:23:0259002:895, адрес: Ленинградская область, Гатчинский  район, Гатчинское лесничество, Таицкое участковое  лесничество, квартал 28, часть выдела 19;  47:23:0261001:101, адрес: Ленинградская область, Гатчинский  район, Гатчинское лесничество, Таицкое участковое  лесничество, квартал 5, часть выдела 6;  47:23:0408001:2569, адрес: Ленинградская область,  Гатчинский район, Гатчинское лесничество, Карташевское  участковое лесничество, квартал 13, часть выдела 16;  47:23:0441003:140, адрес: Ленинградская область, Гатчинский  район;  47:23:0520001:76, адрес: Ленинградская область, Гатчинский  район, Гатчинское лесничество, Минское участковое  лесничество, квартал 1112, часть выдела 9;  47:23:0524001:105, адрес: Ленинградская область, Гатчинский  район, Гатчинское лесничество, Сусанинское участковое  лесничество, квартал №86, часть выдела 22;</p>

1	2	3	4
			<p>47:23:0524001:110, адрес: Ленинградская область, Гатчинский район;</p> <p>47:23:0524002:24, адрес: Ленинградская область, Гатчинский район, Гатчинское лесничество, Вырицкое участковое лесничество, квартал 78, часть выдела 8;</p> <p>47:23:0524002:25, адрес: Ленинградская область, Гатчинский район, Гатчинское лесничество, Вырицкое участковое лесничество, квартал 39, часть выдела 12;</p> <p>47:23:0524003:47, адрес: Ленинградская область, Гатчинский район, Гатчинское лесничество, Вырицкое участковое лесничество, квартал 92, часть выдела 13;</p> <p>47:23:0701001:1849, адрес: Ленинградская область, Гатчинский район, Гатчинское лесничество, Минское участковое лесничество, квартал №1214, часть выдела 22;</p> <p>47:23:0701001:367, адрес: Российская Федерация, Ленинградская область, Гатчинский муниципальный район, Рождественское сельское поселение, с. Рождествено, ул. Рылеева, д. 43, строение 4;</p> <p>47:23:0701001:368, адрес: Российская Федерация, Ленинградская область, Гатчинский муниципальный район, Рождественское сельское поселение, с. Рождествено, ул. Рылеева, д. 43, строение 10;</p> <p>47:23:0701001:369, адрес: Российская Федерация, Ленинградская область, Гатчинский муниципальный район, Рождественское сельское поселение, с. Рождествено, ул. Рылеева, д. 43, строение 14;</p> <p>47:23:0701001:370, адрес: Российская Федерация, Ленинградская область, Гатчинский муниципальный район, Рождественское сельское поселение, с. Рождествено, ул. Рылеева, д.43, строение 19;</p> <p>47:23:0701001:371, адрес: Российская Федерация,</p>

1	2	3	4
			<p>Ленинградская область, Гатчинский муниципальный район, Рожественское сельское поселение, с. Рождествено, ул. Рылеева, д. 43, строение 22; 47:23:0701001:379, адрес: Российская Федерация,</p> <p>Ленинградская область, Гатчинский муниципальный район, Рожественское сельское поселение, с. Рождествено, ул. Рылеева, д.43, строение 33; 47:23:0701001:441, адрес: Российская Федерация,</p> <p>Ленинградская область, Гатчинский муниципальный район, Рожественское сельское поселение, с. Рождествено, ул. Рылеева, д. 43, строение 11; 47:23:0701001:442, адрес: Российская Федерация,</p> <p>Ленинградская область, Гатчинский муниципальный район, Рожественское сельское поселение, с. Рождествено, ул. Рылеева, д. 43, строение 12; 47:23:0701001:443, адрес: Российская Федерация,</p> <p>Ленинградская область, Гатчинский муниципальный район, Рожественское сельское поселение, с. Рождествено, ул. Рылеева, д. 43, строение 23; 47:23:0701001:521, адрес: Российская Федерация,</p> <p>Ленинградская область, Гатчинский муниципальный район, Рожественское сельское поселение, с. Рождествено, ул. Рылеева, д. 43, строение 5; 47:23:0701001:522, адрес: Российская Федерация,</p> <p>Ленинградская область, Гатчинский муниципальный район, Рожественское сельское поселение, с. Рождествено, ул. Рылеева, д. 43, строение 8; 47:23:0701001:529, адрес: Российская Федерация,</p> <p>Ленинградская область, Гатчинский муниципальный район, Рожественское сельское поселение, с. Рождествено, ул. Рылеева, д. 43, строение 31; 47:23:0701001:678, адрес: Российская Федерация,</p>

1	2	3	4
			<p>Ленинградская область, Гатчинский муниципальный район, Рожественское сельское поселение, с. Рождествено, ул. Рылеева, д.43, строение 20; 47:23:0701001:679, адрес: Российская Федерация, Ленинградская область, Гатчинский муниципальный район, Рожественское сельское поселение, с. Рождествено, ул. Рылеева, д. 43, строение 24; 47:23:0701001:680, адрес: Российская Федерация, Ленинградская область, Гатчинский муниципальный район, Рожественское сельское поселение, с. Рождествено, ул. Рылеева, д. 43, строение 26; 47:23:0701001:686, адрес: Российская Федерация, Ленинградская область, Гатчинский муниципальный район, Рожественское сельское поселение, с. Рождествено, ул. Рылеева, д. 43, строение 35; 47:23:0701001:742, адрес: Российская Федерация, Ленинградская область, Гатчинский муниципальный район, Рожественское сельское поселение, с. Рождествено, ул. Рылеева, д. 43, строение 1; 47:23:0701001:743, адрес: Российская Федерация, Ленинградская область, Гатчинский муниципальный район, Рожественское сельское поселение, с. Рождествено, ул. Рылеева, д. 43, строение 17; 47:23:0701001:744, адрес: Российская Федерация, Ленинградская область, Гатчинский муниципальный район, Рожественское сельское поселение, с. Рождествено, ул. Рылеева, д. 43, строение 25; 47:23:0701001:750, адрес: Российская Федерация, Ленинградская область, Гатчинский муниципальный район, Рожественское сельское поселение, с. Рождествено, ул. Рылеева, д. 43, строение 34; 47:23:0701001:751, адрес: Российская Федерация,</p>



1	2	3	4
			<p>Ленинградская область, Гатчинский муниципальный район, Рожественское сельское поселение, с. Рождествено, ул. Рылеева, д.43, строение 30; 47:23:0701001:804, адрес: Российская Федерация, Ленинградская область, Гатчинский муниципальный район, Рожественское сельское поселение, с. Рождествено, ул. Рылеева, д. 43, строение 3; 47:23:0701001:810, адрес:Российская Федерация, Ленинградская область, Гатчинский муниципальный район, Рожественское сельское поселение, с. Рождествено, ул. Рылеева, д. 43, строение 7; 47:23:0701001:811, адрес: Российская Федерация, Ленинградская область, Гатчинский муниципальный район, Рожественское сельское поселение, с. Рождествено, ул. Рылеева, д. 43, строение 18; 47:23:0701001:812, адрес: Российская Федерация, Ленинградская область, Гатчинский муниципальный район, Рожественское сельское поселение, с. Рождествено, ул. Рылеева, д.43, строение 27; 47:23:0701001:813, адрес: Российская Федерация, Ленинградская область, Гатчинский муниципальный район, Рожественское сельское поселение, с. Рождествено, ул. Рылеева, д. 43, строение 13; 47:23:0701001:814, адрес: Российская Федерация, Ленинградская область, Гатчинский муниципальный район, Рожественское сельское поселение, с. Рождествено, ул. Рылеева, д.43, строение 15; 47:23:0701001:903, адрес: Российская Федерация, Ленинградская область, Гатчинский муниципальный район, Рожественское сельское поселение, с. Рождествено, ул. Рылеева, д. 43, строение 9; 47:23:0707002:104, адрес: Ленинградская область, Гатчинский</p>

1	2	3	4
			<p>район, Гатчинское лесничество, Минское участковое лесничество, квартал 1401, часть выдела 2;  47:23:0804002:1840, адрес: Ленинградская область, Гатчинский район, г.п. Сиверский, Крамского шоссе, д. 1;  47:23:0906002:32, адрес: Российская Федерация, Ленинградская область, Гатчинский район, Гатчинское лесничество, Рылеевское участковое лесничество, квартал 57, часть выдела 38;  47:23:0920001:1061, адрес: Ленинградская область, Гатчинский район, Гатчинское лесничество, Рылеевское участковое лесничество, квартал 47, часть выдела 1;  47:23:0920001:1158, адрес: Российская Федерация, Ленинградская область, Гатчинский муниципальный район;  47:23:0937002:3, адрес: Ленинградская область, Гатчинский район, Гатчинское лесничество, Вырицкое участковое лесничество, квартал 136, часть выдела 3;  47:23:0937005:47, адрес: Российская Федерация, Ленинградская область, Гатчинский муниципальный район, Рождественское сельское поселение, п. Дивенский, ул. Лесничество, д. 9, кв. 2;  47:23:0937005:48, адрес: РФ, 188378, Ленинградская область, Гатчинский муниципальный район, Рождественское сельское поселение, п. Дивенский, ул. Лесничество, д. 9 кв. 1;  47:23:1208002:21, адрес: Ленинградская область, Гатчинский район, Гатчинское лесничество, Чащинское участковое лесничество, квартал 113, часть выдела 4;  47:23:2208002:113, адрес: Ленинградская область, Гатчинский район, Гатчинское лесничество, Слудицкое участковое лесничество, квартал 136, часть выдела 8;  47:26:0000000:38492, адрес: Ленинградская область;  47:23:0524001:334, адрес: Российская Федерация, Ленинградская область, Гатчинский муниципальный район;</p>

1	2	3	4
			<p>47:23:0000000:51851, адрес: Российская Федерация, Ленинградская область, Гатчинский район, Гатчинское лесничество, Елизаветинское участковое лесничество, квартал 159, часть выдела 1;</p> <p>47:23:0000000:46057, адрес: Ленинградская область, Гатчинский район, от ГРС "Гатчина" (д. Котельниково), далее по г. Гатчина с отводами к котельным ПИЯФ и очистных сооружений и подходами к ГРП 1, 5, 6, 13 ,16 до д. Малые Колпаны;</p> <p>47:23:0804002:1002, адрес: Ленинградская область, Гатчинский район, пгт. Сиверский, ул. Лесопарковая, д. 1;</p> <p>0:0:0:253, адрес: Ленинградская область, г. Сосновый Бор, Ломоносовский и Гатчинский районы; г. Санкт-Петербург;</p> <p>47:23:0524001:338, адрес: Российская Федерация, Ленинградская область, Гатчинский муниципальный район, Сусанинское сельское поселение, деревня Красницы;</p> <p>47:14:0000000:21290, адрес: Ленинградская область, Ломоносовский муниципальный район, Лаголовское сельское поселение;</p> <p>47:23:0000000:51838, адрес: Российская Федерация, Ленинградская область, Гатчинский муниципальный район;</p> <p>47:23:0000000:51839, адрес: Российская Федерация, Ленинградская область, Гатчинский муниципальный район;</p> <p>47:23:0524004:260, адрес: Российская Федерация, Ленинградская область, Гатчинский муниципальный район, Вырицкое городское поселение;</p> <p>47:23:0937004:349, адрес: Российская Федерация, Ленинградская область, Гатчинский муниципальный район, Дружногорское городское поселение;</p> <p>47:23:0937004:348, адрес: Российская Федерация, Ленинградская область, Гатчинский муниципальный район, Дружногорское городское поселение;</p>

1	2	3	4
			<p>47:23:0524004:259, адрес: Российская Федерация, Ленинградская область, Гатчинский муниципальный район, Вырицкое городское поселение;</p> <p>47:23:0937004:347, адрес: Российская Федерация, Ленинградская область, Гатчинский муниципальный район, Дружногорское городское поселение;</p> <p>47:23:0937004:351, адрес: Российская Федерация, Ленинградская область, Гатчинский муниципальный район, Дружногорское городское поселение;</p> <p>47:23:0000000:4039, адрес: Ленинградская область, Гатчинский район, массив "Корпиково", СНТ "Садовод-строитель";</p> <p>47:23:0524001:341, адрес: Российская Федерация, Ленинградская область, Гатчинский муниципальный район, Гатчинское лесничество, участковое лесничество Сусанинское, кв. 9;</p> <p>47:23:0320001:764, адрес: Российская Федерация, Ленинградская область, Гатчинский муниципальный район, Гатчинское лесничество, участковое лесничество Минское, кв. 818;</p> <p>47:23:0320001:765, адрес: Российская Федерация, Ленинградская область, Гатчинский муниципальный район, Гатчинское лесничество, участковое лесничество Минское, кв. 818;</p> <p>47:23:0320002:627, адрес: Российская Федерация, Ленинградская область, Гатчинский муниципальный район, Гатчинское лесничество, Минское участковое лесничество, квартал 811, выдел 5;</p> <p>47:23:0000000:52381, адрес: Российская Федерация, Ленинградская область, Гатчинский муниципальный район, д. Ахмузи;</p> <p>47:00:0000000:40086, адрес: Российская Федерация,</p>

1	2	3	4
			<p>Ленинградская область, Гатчинский район;  47:23:0524001:347, адрес: Российская Федерация,  Ленинградская область, Гатчинский муниципальный район,  Гатчинское лесничество, Сусанинское участковое  лесничество, кв. 9;  47:23:0524001:346, адрес: Российская Федерация,  Ленинградская область, Гатчинский муниципальный  район, Гатчинское лесничество, участковое лесничество  Сусанинское, кв. 9;  47:23:0524001:345, адрес: Российская Федерация,  Ленинградская область, Гатчинский муниципальный район,  Гатчинское лесничество, участковое лесничество  Сусанинское, кв. 9;  47:00:0000000:40094, адрес: Российская Федерация,  Ленинградская область, Волховский муниципальный район,  Киришский муниципальный район, Тосненский  муниципальный район, Гатчинский муниципальный район,  Лужский муниципальный район, Волосовский муниципальный  район, Кингисеппский муниципальный район;  47:23:0524001:349, адрес: Российская Федерация,  Ленинградская область, Гатчинский муниципальный район;  47:23:0000000:52501, адрес: Российская Федерация,  Ленинградская область, Гатчинский район, Гатчинское  лесничество, Чашинское участковое лесничество  в квартале 39 (часть выдела 41);  47:23:0260002:711, адрес: Российская Федерация,  Ленинградская область, Гатчинский муниципальный район,  Гатчинское лесничество, Минское участковое  лесничество  кв. 101;  47:23:0260002:715, адрес: Российская Федерация,</p>

1	2	3	4
			<p>Ленинградская область, Гатчинский муниципальный район, Гатчинское лесничество, Минское участковое лесничество кв. 101; 47:23:0260002:714, адрес: Российская Федерация, Ленинградская область, Гатчинский муниципальный район, Гатчинское лесничество, Минское участковое лесничество кв. 101; 47:23:0153002:262, адрес: Российская Федерация, Ленинградская область, Гатчинский муниципальный район, д. Новые Низковицы; 47:00:0000000:40148, адрес: Российская Федерация, Ленинградская область, Гатчинский муниципальный район, Ломоносовский муниципальный район; 47:25:0110001:95, адрес: Ленинградская область, Гатчинский муниципальный район, Гатчинское городское поселение, г. Гатчина, Орлова роща Гатчинский район; 47:00:0000000:40158, адрес: Ленинградская область, Российская Федерация, Ленинградская область, Волховский муниципальный район, Киришский муниципальный район, Тосненский муниципальный район, Гатчинский муниципальный район, Лужский муниципальный район, Волосовский муниципальный район, Кингисеппский муниципальный район; 47:23:0721004:246, адрес: Российская Федерация, Ленинградская область, Гатчинский муниципальный район, Рождественское сельское поселение, с. Рождествено, ул. Рылеева, д. 43, строение 36; 47:23:0721004:249, адрес: Российская Федерация, Ленинградская область, Гатчинский муниципальный район, Рождественское сельское поселение, с. Рождествено, ул. Рылеева, д. 43, строение 39; 47:23:0721004:247, адрес: Российская Федерация,</p>

1	2	3	4
			<p>Ленинградская область, Гатчинский муниципальный район, Рождественское сельское поселение, с. Рождествено, ул. Рылеева, д. 43, строение 37;  47:23:0721004:248, адрес: Российская Федерация, Ленинградская область, Гатчинский муниципальный район, Рождественское сельское поселение, с. Рождествено, ул. Рылеева, д. 43, строение 38;  47:23:0260001:467, адрес: Российская Федерация, Ленинградская область, Гатчинский муниципальный район, д. Куйдузи;  47:23:0153002:265, адрес: Российская Федерация, Ленинградская область, Гатчинский муниципальный район, д. Новые Низковицы;  47:23:0153002:264, адрес: Российская Федерация, Ленинградская область, Гатчинский муниципальный район, д. Новые Низковицы</p>
4	47:23:0000000:52103	Ленинградская область, Гатчинский район, автомобильная дорога М-20, Санкт-Петербург – Псков – Пустошка – Невель, до границы с Республикой Беларусь	<p>47:00:0000000:1574, адрес: Ленинградская область, Ломоносовский муниципальный район, Сосновоборский городской округ, Лопухинское сельское поселение, Лебяженское сельское поселение, Волосовский муниципальный район, Бегуницкое сельское поселение, Губаницкое сельское поселение, Клопицкое сельское поселение, Сельцовское сельское поселение, Гатчинский муниципальный район, Большеколпанское сельское поселение, Елизаветинское сельское поселение, Кобринское сельское поселение, Новосветское сельское поселение, от Ленинградской АЭС-2 до ПС 330 кВ Гатчинская;  47:23:0000000:50984, адрес: Ленинградская область, р-н Гатчинский;  47:00:0000000:1300, адрес: Ленинградская область, Гатчинский муниципальный район, Лужский муниципальный район, от ПС 330 кВ Гатчинская до ПС 330 кВ Лужская;</p>

1	2	3	4
			<p>47:00:0000000:1738, адрес: Ленинградская область, Гатчинский район;</p> <p>47:00:0000000:1752, адрес: Российская Федерация, Ленинградская область, Гатчинский муниципальный район, город Гатчина, ул. Мастерова;</p> <p>47:23:0000000:49967, адрес: Ленинградская область, Гатчинский район;</p> <p>47:14:0000000:7005, адрес: Российская Федерация, Ленинградская область, Ломоносовский район, Гатчинский р-н, от Ленинградской АЭС до ПС 33 кВ Гатчинская;</p>
5	47:23:0440001:219 (ЕЗП 47:23:0000000:312)	Ленинградская область, Гатчинский район	<p>47:00:0000000:1300, адрес: Ленинградская область, Гатчинский муниципальный район, Лужский муниципальный район, от ПС 330 кВ Гатчинская до ПС 330 кВ Лужская;</p> <p>47:00:0000000:1680, адрес: Ленинградская область, р-н Гатчинский;</p> <p>47:00:0000000:1688, адрес: Ленинградская область, Гатчинский район, Ломоносовский район;</p> <p>47:00:0000000:1698, адрес: Ленинградская область, Гатчинский район, Ломоносовский район;</p> <p>47:00:0000000:1738, адрес: Ленинградская область, Гатчинский район;</p> <p>47:00:0000000:1748, адрес: Российская Федерация, Ленинградская область, Кингисеппский муниципальный район, Волосовский муниципальный район, Гатчинский муниципальный район, Опольское сельское поселение, Пустомержское сельское поселение, Каложицкое сельское поселение, Курское сельское поселение, Большеврудское сельское поселение, Терпилицкое сельское поселение, Рабитицкое сельское поселение, Кикеринское сельское поселение, Елизаветинское сельское поселение, Войковицкое сельское поселение, Гатчинское городское поселение;</p> <p>47:14:0000000:26865, адрес: Ленинградская область,</p>



1	2	3	4
			<p>Ломоносовский район, Волосовский район, Гатчинский район, Тосненский район, от Ленинградской АЭС до ПС 750кВ Ленинградская; 47:23:0000000:50786, адрес: Ленинградская область, р-н Гатчинский; 47:23:0000000:50820, адрес: Ленинградская область, Гатчинский район; 47:23:0000000:50832, адрес: Ленинградская область, р-н Гатчинский; 47:23:0000000:50834, адрес: Ленинградская область, р-н Гатчинский; 47:23:0000000:50848, адрес: Ленинградская область, р-н Гатчинский; 47:23:0000000:50986, адрес: Ленинградская область, р-н Гатчинский; 47:23:0000000:50990, адрес: Ленинградская область, р-н Гатчинский; 47:23:0000000:50991, адрес: Ленинградская область, р-н Гатчинский; 47:23:0000000:50992, адрес: Ленинградская область, р-н Гатчинский; 47:23:0000000:51007, адрес: Ленинградская область, р-н Гатчинский; 47:23:0000000:51008, адрес: Ленинградская область, р-н Гатчинский; 47:23:0102001:2631, адрес: Ленинградская область, р-н Гатчинский; 47:23:0441003:140, адрес: Ленинградская область, Гатчинский район; 47:23:0524001:110, адрес: Ленинградская область, Гатчинский район; 0:0:0:3510, адрес: Российская Федерация, Санкт-Петербург,</p>

1	2	3	4
			<p>Ленинградская область, Ломоносовский муниципальный район, на участке Красное село – пос. Хвойный;  47:00:0000000:1746, адрес: Гатчинский район, Лужский район;  0:0:0:1184, адрес: Калининградская область, Ленинградская область, г. Санкт-Петербург;  47:23:0524001:34, адрес: Российская Федерация, Ленинградская область, Гатчинский муниципальный район, Гатчинское лесничество, участковое лесничество Сусанинское, кв. 9;  47:00:0000000:40089, адрес: Российская Федерация, Ленинградская область, Тосненский муниципальный район, Гатчинский муниципальный район;  47:23:0102001:3051, адрес: Российская Федерация, Ленинградская область, Гатчинский район, п. Войковицы;  47:23:0102001:2990, адрес: Российская Федерация, Ленинградская область, Гатчинский муниципальный район, Войковицкое сельское поселение, поселок Войковицы;  47:23:0153002:263, адрес: Ленинградская область, Гатчинский, Российская Федерация, Ленинградская область, Гатчинский муниципальный район, Сяськелевское сельское поселение;  47:14:0000000:25828, адрес: Ленинградская область, Ломоносовский, Волосовский, Кингисеппский районы;  47:00:0000000:40148, адрес: Российская Федерация, Ленинградская область, Гатчинский муниципальный район, Ломоносовский муниципальный район;  47:23:0000000:52615, адрес: Российская Федерация, Ленинградская область, Гатчинский район, п. Войковицы</p>
6	47:23:0000000:52902	Российская Федерация, Ленинградская область, Гатчинский муниципальный район, Кобринское сельское поселение, с. Воскресенское	47:23:0000000:43726, адрес: Ленинградская область, Гатчинский муниципальный район, подъезд к ст. Суйда

1	2	3	4
7	47:23:0000000:52899	Российская Федерация, Ленинградская область, Гатчинский муниципальный район, Кобринское сельское поселение	47:23:0000000:43726, адрес: Ленинградская область, Гатчинский муниципальный район, подъезд к ст. Суйда
8	47:23:0000000:51121	Ленинградская область, Гатчинский муниципальный район, Кобринское сельское поселение, автомобильная дорога общего пользования "Никольское – Воскресенское"	47:23:0000000:50783, адрес: Ленинградская область, р-н Гатчинский
9	47:23:0000000:51393	Ленинградская область, Гатчинский район, Кобринское сельское поселение, автомобильная дорога общего пользования "Гатчина – Куровицы"	-
10	47:23:0000000:173	Российская Федерация, Ленинградская область, Гатчинский муниципальный район, ОПХ "Память Ильича"	47:23:0000000:2076, адрес: Ленинградская область, Гатчинский муниципальный район, Кобринское сельское поселение, дер. Руново; 47:23:0437001:209, адрес: Ленинградская область, Гатчинский район, д. Руново; 47:23:0903001:115, адрес: Ленинградская область, Гатчинский муниципальный район, Сиверское городское поселение, дер. Маргусы; 47:23:0904001:109, адрес: Ленинградская область, Гатчинский муниципальный район, Сиверское городское поселение, д. Куровицы; 47:23:0904001:110, адрес: Ленинградская область, Гатчинский муниципальный район, Сиверское городское поселение, дер. Куровицы; 47:23:0904001:125, адрес: Ленинградская область, Гатчинский муниципальный район, Сиверское городское поселение,

1	2	3	4
			<p>дер. Куровицы, уч. II;  47:23:0904001:127, адрес: Ленинградская область, Гатчинский муниципальный район, Сиверское городское поселение, вблизи дер. Куровицы, "Курковицы IV", участок "Мельничный ручей";  47:23:0904001:141, адрес: Ленинградская область, Гатчинский муниципальный район, Сиверское городское поселение, дер. Куровицы, уч. I;  47:23:0904001:171, адрес: Ленинградская область, Гатчинский муниципальный район, Сиверское городское поселение, вблизи дер. Куровицы, уч. "Курковицы V", рабочие участки 81, 86, 88, 89;  47:23:0905001:283, адрес: Ленинградская область, Гатчинский муниципальный район, Сиверское городское поселение, дер. Старосиверская, уч. I;  47:23:0905001:660, адрес: Ленинградская область, р-н Гатчинский, д. Старосиверская, уч. II;  47:23:0905001:85, адрес: Ленинградская область, Гатчинский муниципальный район, Сиверское городское поселение, дер. Старосиверская, уч. III;  47:23:0904001:116, адрес: Ленинградская область, Гатчинский муниципальный район, Сиверское городское поселение, дер. Куровицы, д. 21;  47:23:0904001:146, адрес: Ленинградская область, Гатчинский муниципальный район, Сиверское городское поселение, вблизи д. Куровицы, д. 5;  47:23:0904001:147, адрес: Ленинградская область, Гатчинский муниципальный район, вблизи дер. Куровицы, д. 9;  47:23:0904001:159, адрес: Ленинградская область, Гатчинский муниципальный район, вблизи дер. Куровицы, д. 15;  47:23:0904001:337, адрес: Ленинградская область, Гатчинский муниципальный район, вблизи дер. Куровицы, д. 7;</p>

1	2	3	4
			<p>47:23:0904001:338, адрес: Ленинградская область, Гатчинский муниципальный район, вблизи дер. Куровицы, д. 11;</p> <p>47:23:0919002:155, адрес: Ленинградская область, Гатчинский муниципальный район, вблизи дер. Куровицы, д. 17;</p> <p>47:23:0904001:83, адрес: Ленинградская область, Гатчинский муниципальный район, вблизи дер. Куровицы, д. 19;</p> <p>47:23:0904001:84, адрес: Ленинградская область, Гатчинский район, вблизи д. Куровицы, д. 23;</p> <p>47:23:0904001:86, адрес: Ленинградская область, Гатчинский муниципальный район, Сиверское городское поселение, дер. Куровицы, уч. III;</p> <p>47:23:0000000:16769, адрес: Российская Федерация, Ленинградская область, Гатчинский муниципальный район, Сиверское городское поселение, деревня Старосиверская, улица Грибова, здание 2в;</p> <p>47:23:0000000:18830, адрес: Российская Федерация, Ленинградская область, Гатчинский муниципальный район, Сиверское городское поселение, деревня Старосиверская, улица Грибова, здание 2б;</p> <p>47:23:0801001:347, адрес: Российская Федерация, Ленинградская область, Гатчинский муниципальный район, Сиверское городское поселение, деревня Старосиверская, улица Грибова, здание 2;</p> <p>47:23:0801001:369, адрес: Российская Федерация, Ленинградская область, Гатчинский муниципальный район, Сиверское городское поселение, деревня Старосиверская, улица Грибова, здание 2д;</p> <p>47:23:0801001:610, адрес: Российская Федерация, Ленинградская область, Гатчинский муниципальный район, Сиверское городское поселение, деревня Старосиверская, улица Грибова, здание 2з;</p> <p>47:23:0905001:119, адрес: Российская Федерация,</p>

1	2	3	4
			<p>Ленинградская область, Гатчинский муниципальный район, Сиверское городское поселение, деревня Старосиверская, улица Грибова, здание 2е;  47:23:0905001:153, адрес: Российская Федерация, Ленинградская область, Гатчинский муниципальный район, Сиверское городское поселение, деревня Старосиверская, улица Грибова, здание 2ж;  47:23:0905001:656, адрес: Российская Федерация, Ленинградская область, Гатчинский муниципальный район, Сиверское городское поселение, деревня Старосиверская, улица Грибова, здание 2а;  47:23:0905001:664, адрес: Российская Федерация, Ленинградская область, Гатчинский муниципальный район, Сиверское городское поселение, деревня Старосиверская, улица Грибова, здание 2г;  47:23:0437001:238, адрес: Российская Федерация, Ленинградская область, Гатчинский район;  47:23:0000000:2083, адрес: Ленинградская область, Гатчинский район, вблизи д.Старосиверская, д. 1а;  47:23:0000000:4021, адрес: Ленинградская область, Гатчинский муниципальный район, вблизи д. Старосиверская, д. 1б;  47:23:0000000:4023, адрес: Ленинградская область, Гатчинский муниципальный район, вблизи д. Старосиверская, д. 1;  47:23:0905001:170, адрес: Ленинградская область, Гатчинский муниципальный район, Сиверское городское поселение, дер. Старосиверская, ул. Кезевская дорога, д. 64а;  47:23:0801001:367, адрес: Ленинградская область, Гатчинский муниципальный район, вблизи д.Куровицы, д. 2;  47:00:0000000:1300, адрес: Ленинградская область, Гатчинский муниципальный район, Лужский муниципальный</p>

1	2	3	4
			<p>район, от ПС 330 кВ Гатчинская до ПС 330 кВ Лужская;  47:23:0000000:52029, адрес: Ленинградская область,  Гатчинский район, Сиверское городское поселение, подъезд  к СНТ "Сиверский" массива "Старосиверская";  47:23:0000000:52033, адрес: Ленинградская область,  Гатчинский район, Сиверское городское поселение, подъезд  к СНТ "Овражек", СНТ "Заря" и "Мельничный ручей"  массива "Ухта";  47:23:0919001:473, адрес: Ленинградская область, Гатчинский  муниципальный район, Сиверское городское поселение,  подъезд к СНТ "Леноблстрой" массива "Ухта";  47:14:0000000:26865, адрес: Ленинградская область,  Ломоносовский район, Волосовский район, Гатчинский район,  Тосненский район, от Ленинградской АЭС до ПС 750кВ  Ленинградская;  47:23:0410001:474, адрес: Ленинградская область,  Гатчинский район;  47:23:0904001:85, адрес: Ленинградская область, Гатчинский  муниципальный район, вблизи д. Куровицы, д. 2а;  47:23:0801001:395, адрес: Ленинградская область, Гатчинский  муниципальный район, Сиверское городское поселение,  вблизи дер. Маргусы, д. 1а;  47:23:0804002:904, адрес: Ленинградская область, Гатчинский  муниципальный район, вблизи дер. Маргусы, д. 1;  47:23:0904001:335, адрес: Ленинградская область,  Гатчинский муниципальный район, вблизи дер. Куровицы,  строен. 6, лит. Н;  47:23:0904001:336, адрес: Ленинградская область,  Гатчинский муниципальный район, вблизи дер. Куровицы,  строен. 6, лит. О;  47:23:0904001:339, адрес: Ленинградская область,</p>

1	2	3	4
			<p>Гатчинский муниципальный район, вблизи дер. Куровицы, строен. 6, лит. М;  47:23:0904001:341, адрес: Ленинградская область, Гатчинский муниципальный район, вблизи дер. Куровицы, строение 6, лит. Т;  47:23:0904001:342, адрес: Ленинградская область, Гатчинский район, вблизи дер. Куровицы, стр. 6;  47:23:0904001:343, адрес: Ленинградская область, Гатчинский муниципальный район, вблизи дер. Куровицы, строение 6;  47:23:0904001:344, адрес: Ленинградская область, Гатчинский муниципальный район, вблизи дер. Куровицы, строение 6;  47:23:0904001:345, адрес: Ленинградская область, Гатчинский муниципальный район, вблизи дер. Куровицы, строение 6;  47:23:0904001:346, адрес: Ленинградская область, Гатчинский район, вблизи дер. Куровицы, строение 6;  47:23:0904001:347, адрес: Ленинградская область, Гатчинский район, вблизи д. Куровицы, строение 6;  47:23:0904001:348, адрес: Ленинградская область, Гатчинский муниципальный район, вблизи дер. Куровицы, строение 6, лит. З;  47:23:0904001:349, адрес: Ленинградская область, Гатчинский муниципальный район, вблизи дер. Куровицы, строение 6;  47:23:0904001:350, адрес: Ленинградская область, Гатчинский муниципальный район, вблизи дер. Куровицы, д.б/н, строение 6, лит. Л;  47:23:0904001:351, адрес: Ленинградская область, Гатчинский муниципальный район, вблизи дер. Куровицы, д. б/н, строение 6, лит. К;  47:23:0904001:352, адрес: Ленинградская область, Гатчинский муниципальный район, вблизи дер. Куровицы, строен. 6, лит. В;  47:23:0904001:353, адрес: Ленинградская область,</p>



1	2	3	4
			<p>Гатчинский муниципальный район, вблизи дер. Куровицы, строен. 6, лит. Д;  47:23:0904001:354, адрес: Ленинградская область, Гатчинский муниципальный район, вблизи дер. Куровицы, строение 6, лит. Е;  47:23:0434001:299, адрес: Ленинградская область, Гатчинский муниципальный район, Кобринское сельское поселение, дер. Покровка, ул. Центральная, д. 61;  47:23:0434001:353, адрес: Ленинградская область, Гатчинский муниципальный район, Кобринское сельское поселение, дер. Покровка, ул. Центральная, д. 63;  47:23:0435001:1281, адрес: Ленинградская область, Гатчинский муниципальный район, д. Кобрино, ул. Пушкина, д. 20;  47:23:0000000:52364, адрес: Российская Федерация, Ленинградская область, Гатчинский район, д. Новосиверская;  47:23:0000000:52564, адрес: Российская Федерация, Ленинградская область, Гатчинский муниципальный район, Сиверское городское поселение, деревня Новосиверская</p>
11	47:23:2023001:73 (ЕЗП 47:23:2023001:75)	Ленинградская область, Гатчинский район, массив "Кобрино", СНТ "Золотой Ранет"	<p>47:23:2023001:10, адрес: Ленинградская область, Гатчинский район, с.т. Золотой Ранет, массив Кобрино, уч. 10;  47:23:2023001:103, адрес: Ленинградская область, Гатчинский район, массив "Кобрино", СНТ "Золотой Ранет", уч. № 12;  47:23:2023001:104, адрес: Ленинградская область, Гатчинский район, массив "Кобрино", СНТ "Золотой Ранет", уч. 57;  47:23:2023001:109, адрес: Ленинградская область, Гатчинский муниципальный район, Кобринское сельское поселение, массив Кобрино, СНТ "Золотой Ранет", уч. 6;  47:23:2023001:110, адрес: Ленинградская область, Гатчинский район, массив "Кобрино", СНТ "Золотой Ранет", участок № 14;  47:23:2023001:113, адрес: Ленинградская область, Гатчинский район, массив "Кобрино", СНТ "Золотой Ранет", участок 3;</p>

1	2	3	4
			<p>47:23:2023001:115, адрес: Ленинградская область, Гатчинский район, массив Кобрино, СНТ "Золотой Ранет", участок 16;  47:23:2023001:117, адрес: Российская Федерация, Ленинградская область, Гатчинский муниципальный район, Кобринское сельское поселение, массив Кобрино СНТ Золотой Ранет, уч. 26;  47:23:2023001:13, адрес: Ленинградская область, Гатчинский район, массив Кобрино, с.т. "Золотой Ранет", уч. 13;  47:23:2023001:17, адрес: Ленинградская область, Гатчинский район, массив Кобрино, СНТ "Золотой Ранет", уч. 17;  47:23:2023001:20, адрес: Ленинградская область, Гатчинский район, массив Кобрино, СТ "Золотой Ранет", участок № 20;  47:23:2023001:22, адрес: Ленинградская область, Гатчинский район, с.т. Золотой Ранет, массив Кобрино, уч. 22;  47:23:2023001:27, адрес: Ленинградская область, Гатчинский район, массив "Кобрино", СНТ "Золотой Ранет", уч. № 27;  47:23:2023001:29, адрес: Ленинградская область, Гатчинский район, с.т. Золотой Ранет, массив Кобрино, уч. 29;  47:23:2023001:39, адрес: Ленинградская область, Гатчинский район, массив "Кобрино", с.т. "Золотой Ранет", уч. 39;  47:23:2023001:40, адрес: Ленинградская область, Гатчинский район, с.т. Золотой Ранет, массив Кобрино, уч. 40;  47:23:2023001:43, адрес: Ленинградская область, Гатчинский район, с.т. Золотой Ранет, массив Кобрино, уч. 40;  47:23:2023001:45, адрес: Ленинградская область, Гатчинский район, массив Кобрино, СНТ Золотой Ранет, уч. 45;  47:23:2023001:55, адрес: Ленинградская область, Гатчинский район, массив "Кобрино", СНТ "Золотой Ранет", уч. 55;  47:23:2023001:56, адрес: Ленинградская область, Гатчинский район, массив Кобрино, с.т. "Золотой Ранет", уч. № 56;  47:23:2023001:59, адрес: Ленинградская область, Гатчинский район, СТ "Золотой Ранет", массив Кобрино, участок № 59;</p>

1	2	3	4
			47:23:2023001:96, адрес: Ленинградская область, Гатчинский муниципальный район, массив "Кобрино", СНТ "Золотой Ранет", уч. № 25; 47:23:2023001:53, адрес: Ленинградская область, Гатчинский район, с.т. Золотой Ранет, массив Кобрино, уч. 53; 47:23:2023001:61, адрес: Ленинградская область, Гатчинский район, с.т. Золотой Ранет, массив Кобрино, уч. 61
12	47:23:2025001:82	Ленинградская область, Гатчинский район, массив Кобрино, с.т. Березка	47:23:0000000:51976, адрес: Российская Федерация, Ленинградская область, Гатчинский район, Кобринское сельское поселение, массив "Кобрино"
13	47:23:0000000:51373	Ленинградская область, Гатчинский район, Сиверское городское поселение, автомобильная дорога общего пользования "Кемполово – Губаницы – Калитино – Выра – Тосно – Шапки"	47:26:0000000:38492, адрес: Ленинградская область
14	47:23:0919002:151	Ленинградская область, Гатчинский район, вблизи д. Белогорка	-
15	47:23:0000000:51392	Ленинградская область, Гатчинский муниципальный район, Сиверское городское поселение, деревня Новосиверская, автомобильная дорога общего пользования "Старосиверская – Кезево – Новосиверская – ГОЛХ "Сиверский лес"	47:23:0000000:50906, адрес: Ленинградская область, р-н Гатчинский; 47:23:0907001:1541, адрес: Российская Федерация, Ленинградская область, Гатчинский район, д. Старосиверская; 47:23:0907001:1540, адрес: Российская Федерация, Ленинградская область, Гатчинский район, д. Новосиверская; 47:23:0000000:52364, адрес: Российская Федерация, Ленинградская область, Гатчинский район, д. Новосиверская
16	47:23:0000000:51274	Ленинградская область, Гатчинский муниципальный район, Сиверское городское поселение, деревня Белогорка, автомобильная	47:23:0000000:50787, адрес: Ленинградская область, р-н Гатчинский; 47:23:0803001:1243, адрес: Ленинградская область,

1	2	3	4
		дорога общего пользования "Сиверская – Дружная Горка – Куровицы"	Гатчинский район, пос. Сиверский, участок подводящего газопровода а/дорога Белогорка – Дружная горка – ул. Луговая
17	47:23:0906001:127	Ленинградская область, Гатчинский муниципальный район, Сиверское городское поселение, городской поселок Сиверский, территория "Энергетики 2", участок 1	-
18	47:23:0000000:49849	Ленинградская область, Гатчинский муниципальный район, Гатчинское лесничество, Таицкое участковое лесничество, квартал № 130 (части выделов 10, 12, 14), квартал № 133 (части выделов 1, 2, 3, 17), квартал № 135 (части выделов 2, 5, 10, 16)	-
19	47:23:0000000:422	Ленинградская область, Гатчинский район, от границы с Тосненским районом, до кранового узла вблизи д. Лядино	47:00:0000000:40086, адрес: Российская Федерация, Ленинградская область, Гатчинский район; 47:00:0000000:40089, адрес: Российская Федерация, Ленинградская область, Тосненский муниципальный район, Гатчинский муниципальный район; 47:14:0000000:7005, адрес: Российская Федерация, Ленинградская область, Ломоносовский район, Гатчинский р-н, от Ленинградской АЭС до ПС 33 кВ Гатчинская
20	47:23:0000000:601	Ленинградская область, Гатчинский район, Гатчинское лесничество, Сусанинское участковое лесничество: квартал 6 выделы 12, 14, 15, 16, 17, 19, 20, 25, квартал 14 выделы 6, 10, 19, 24, 25, квартал 15 выделы 3, 4, 5, 8, 9, 10,	47:00:0000000:1300, адрес: Ленинградская область, Гатчинский муниципальный район, Лужский муниципальный район, от ПС 330 кВ Гатчинская до ПС 330 кВ Лужская; 47:00:0000000:1574, адрес: Ленинградская область, Ломоносовский муниципальный район, Сосновоборский городской округ, Лопухинское сельское поселение, Лебяженское сельское поселение, Волосовский

1	2	3	4
		<p>60, квартал 16 выделы 5, 25, квартал 17 выделы 1 – 7, 10, 32, квартал 18 выделы 2, 8, 10, 11, 12, 13, 14, 34, 35, 37, квартал 19 выделы 9, 10, 11, 12, 13, 14, 15, 34, 35, квартал 20 выделы 7 – 13, 15, 16, 17, 37, квартал 21 выделы 8, 9, 10, 12, 13, 14, 26, 28, квартал 22 выделы 12, 13, 14, 16, 19, 20 – 26, 47, 52, 53, квартал 29 выделы 7, 17, 25, 28, квартал 30 выдел 1, квартал 43 выделы 5, 8, 15, 19, 27, 30, квартал 57 выделы 6, 7, 15, 20, 23, 24, 26, квартал 68 выделы 3, 6, 19, 20, 21, 33, квартал 78 выделы 14, 15, 20, 31, 36, 38, квартал 79 выделы 3, 11, 12, 35, квартал 85 выделы 14, 16, 17, 18, 22 – 26, квартал 86 выделы 32, 33, 39 – 43, 47, квартал 87 выделы 26, 30, 32, 34 – 40, квартал 88 выделы 34, 35.1, 37.1, 38, 39, 40, 40.1, квартал 89 выделы 23, 24, 25, 27 – 31, 33, квартал 90 выделы 18 – 21, 23, квартал 91 выделы 1, 6, 9, 13, 14, квартал 101 выделы 4, 5, 25, квартал 102 выделы 1, 2, 3, 25. Таицкое участковое лесничество квартал 132 выделы 3, 5, 6, 7, 8, квартал 133 выделы 6, 7, 8, 11, 15, квартал 138 выделы 4, 8, 10, 11, 14, 17, квартал 144 выделы 3, 4, 11, 12,</p>	<p>муниципальный район, Бегуницкое сельское поселение, Губаницкое сельское поселение, Клопицкое сельское поселение, Сельцовское сельское поселение, Гатчинский муниципальный район, Большеколпанское сельское поселение, Елизаветинское сельское поселение, Кобринское сельское поселение, Новосветское сельское поселение, от Ленинградской АЭС-2 до ПС 330 кВ Гатчинская 47:23:0000000:49428, адрес: Ленинградская область, Гатчинский район; 47:23:0000000:50832, адрес: Ленинградская область, р-н Гатчинский; 47:00:0000000:40089, адрес: Российская Федерация, Ленинградская область, Госненский муниципальный район, Гатчинский муниципальный район</p>

1	2	3	4
		19, 20, 21, 22, 29, квартал 145 выделы 20 – 23, квартал 147 выделы 17 – 21	
21	47:23:0440001:259	Ленинградская область, Гатчинский муниципальный район, АОЗТ "Искра"	47:00:0000000:1574, адрес: Ленинградская область, Ломоносовский муниципальный район, Сосновоборский городской округ, Лопухинское сельское поселение, Лебяженское сельское поселение, Волосовский муниципальный район, Бегуницкое сельское поселение, Губаницкое сельское поселение, Клопицкое сельское поселение, Сельцовское сельское поселение, Гатчинский муниципальный район, Большеколпанское сельское поселение, Елизаветинское сельское поселение, Кобринское сельское поселение, Новосветское сельское поселение, от Ленинградской АЭС-2 до ПС 330 кВ Гатчинская
22	47:23:0000000:143	Ленинградская область, Гатчинский, вблизи п. Суйда	47:00:0000000:1574, адрес: Ленинградская область, Ломоносовский муниципальный район, Сосновоборский городской округ, Лопухинское сельское поселение, Лебяженское сельское поселение, Волосовский муниципальный район, Бегуницкое сельское поселение, Губаницкое сельское поселение, Клопицкое сельское поселение, Сельцовское сельское поселение, Гатчинский муниципальный район, Большеколпанское сельское поселение, Елизаветинское сельское поселение, Кобринское сельское поселение, Новосветское сельское поселение, от Ленинградской АЭС-2 до ПС 330 кВ Гатчинская; 47:23:0000000:13492, адрес: Российская Федерация, Ленинградская область, Гатчинский муниципальный район, д. Новокузнецово, д. 65 б; 47:23:0000000:14521, адрес: Российская Федерация, Ленинградская область, Гатчинский муниципальный район, пос. Суйда, ул. Центральная, д. 1;

1	2	3	4
			<p>47:23:0000000:16759, адрес: Российская Федерация, Ленинградская область, Гатчинский муниципальный район, пос. Суйда, ул. Центральная, д. 1;</p> <p>47:23:0000000:17608, адрес: Российская Федерация, Ленинградская область, Гатчинский муниципальный район, пос. Суйда, ул. Центральная, д. 1;</p> <p>47:23:0000000:18904, адрес: Российская Федерация, Ленинградская область, Гатчинский муниципальный район, пос. Суйда, ул. Центральная, д. 23;</p> <p>47:23:0000000:35789, адрес: Российская Федерация, Ленинградская область, Гатчинский муниципальный район, пос. Суйда, ул. Центральная, д. 1, корп. 8;</p> <p>47:23:0000000:35790, адрес: Российская Федерация, Ленинградская область, Гатчинский муниципальный район, пос. Суйда, ул. Центральная, д. 1, корп. 11;</p> <p>47:23:0000000:35828, адрес: Российская Федерация, Ленинградская область, Гатчинский муниципальный район, д. Новокузнецово, д. 66, корп. 9;</p> <p>47:23:0000000:36029, адрес: Российская Федерация, Ленинградская область, Гатчинский муниципальный район, пос. Суйда, ул. Центральная, д. 1, корп. 23;</p> <p>47:23:0000000:36030, адрес: Российская Федерация, Ленинградская область, Гатчинский муниципальный район, пос. Суйда, ул. Центральная, д. 1, корп. 15;</p> <p>47:23:0000000:36031, адрес: Российская Федерация, Ленинградская область, Гатчинский муниципальный район, пос. Суйда, ул. Центральная, д. 1, корп. 9;</p> <p>47:23:0000000:36032, адрес: Российская Федерация, Ленинградская область, Гатчинский муниципальный район, пос. Суйда, ул. Центральная, д. 1, корп. 4;</p>

1	2	3	4
			<p>47:23:0000000:36669, адрес: Российская Федерация, Ленинградская область, Гатчинский муниципальный район, д. Новокузнецово, д. 66, корп. 2;</p> <p>47:23:0000000:36719, адрес: Российская Федерация, Ленинградская область, Гатчинский муниципальный район, пос. Суйда, ул. Центральная, д. 1, корп. 18;</p> <p>47:23:0000000:36966, адрес: Российская Федерация, Ленинградская область, Гатчинский муниципальный район, пос. Суйда;</p> <p>47:23:0000000:36998, адрес: Российская Федерация, Ленинградская область, Гатчинский муниципальный район, д. Новокузнецово, д. 66, корп. 7;</p> <p>47:23:0000000:37105, адрес: Российская Федерация, Ленинградская область, Гатчинский муниципальный район, д. Новокузнецово, д. 65в;</p> <p>47:23:0000000:37114, адрес: Российская Федерация, Ленинградская область, Гатчинский муниципальный район, д. Новокузнецово, д. 66, корп. 11;</p> <p>47:23:0000000:37115, адрес: Российская Федерация, Ленинградская область, Гатчинский муниципальный район, пос. Суйда, ул. Центральная, д. 1, копр. 5;</p> <p>47:23:0000000:37116, адрес: Российская Федерация, Ленинградская область, Гатчинский муниципальный район, д. Новокузнецово, д. 66, корп. 4;</p> <p>47:23:0000000:37302, адрес: Российская Федерация, Ленинградская область, Гатчинский муниципальный район, пос. Суйда, ул. Центральная, д. 24;</p> <p>47:23:0000000:37695, адрес: Российская Федерация, Ленинградская область, Гатчинский муниципальный район, пос. Суйда, ул. Центральная, д. 1;</p>



		<p>47:23:0000000:37815, адрес: Российская Федерация, Ленинградская область, Гатчинский муниципальный район, пос. Суйда, ул. Центральная, д. 1, корп. 21;</p> <p>47:23:0000000:37818, адрес: Российская Федерация, Ленинградская область, Гатчинский муниципальный район, д. Новокузнецово, д. 66, корп. 3;</p> <p>47:23:0000000:37824, адрес: Российская Федерация, Ленинградская область, Гатчинский муниципальный район, пос. Суйда;</p> <p>47:23:0000000:38185, адрес: Российская Федерация, Ленинградская область, Гатчинский муниципальный район, д. Новокузнецово, д. 66, корп. 8</p> <p>47:23:0000000:38189, Российская Федерация, Ленинградская область, Гатчинский муниципальный район, пос. Суйда;</p> <p>47:23:0000000:38252, адрес: Российская Федерация, Ленинградская область, Гатчинский муниципальный район, пос. Суйда, ул. Центральная, д. 1, корп. 14;</p> <p>47:23:0000000:38917, адрес: Российская Федерация, Ленинградская область, Гатчинский муниципальный район, пос. Суйда, ул. Центральная, д. 1, корп. 16;</p> <p>47:23:0000000:38919, адрес: Российская Федерация, Ленинградская область, Гатчинский муниципальный район, д. Новокузнецово, д. 66, корп. 1;</p> <p>47:23:0000000:38972, адрес: Российская Федерация, Ленинградская область, Гатчинский муниципальный район, с. Воскресенское, ул. Центральная, д. 142, корп. 1;</p> <p>47:23:0000000:43987, адрес: Российская Федерация, Ленинградская область, Гатчинский муниципальный район, пос. Суйда, ул. Центральная, д. 1, корп. 2;</p> <p>47:23:0000000:43989, адрес: Российская Федерация, Ленинградская область, Гатчинский муниципальный район, Кобринское сельское поселение, п. Суйда, ул. Центральная, д. 23, лит. Б;</p>
--	--	---

1	2	3	4
			<p>47:23:0000000:44738, адрес: Российская Федерация, Ленинградская область, Гатчинский муниципальный район, Кобринское сельское поселение, с. Воскресенское, ул. Центральная, д. 141, лит. В;</p> <p>47:23:0000000:45268, адрес: Российская Федерация, Ленинградская область, Гатчинский муниципальный район, Кобринское сельское поселение, д. Новокузнецово, сооружение 65 Б;</p> <p>47:23:0000000:45778, адрес: Российская Федерация, Ленинградская область, Гатчинский муниципальный район, Кобринское сельское поселение, с. Воскресенское, ул. Центральная, д. 141, лит. А;</p> <p>47:23:0000000:45838, адрес: Российская Федерация, Ленинградская область, Гатчинский муниципальный район, пос. Суйда;</p> <p>47:23:0000000:46448, адрес: Российская Федерация, Ленинградская область, Гатчинский муниципальный район, пос. Суйда, ул. Центральная, д. 1, корп. 1;</p> <p>47:23:0000000:48920, адрес: Российская Федерация, Ленинградская область, Гатчинский муниципальный район, пос. Суйда, ул. Центральная, д. 1;</p> <p>47:23:0000000:49334, адрес: Российская Федерация, Ленинградская область, Гатчинский муниципальный район, Кобринское сельское поселение, д. Пижма, ул. Полевая, д. 9;</p> <p>47:23:0000000:49346, адрес: Ленинградская область, Гатчинский муниципальный район, Кобринское сельское поселение, с. Воскресенское;</p> <p>47:23:0000000:50161, адрес: Российская Федерация, Ленинградская область, Гатчинский муниципальный район, Кобринское сельское поселение, пос. Суйда, ул. Центральная, д. 23, лит. III;</p>

1	2	3	4
			<p>47:23:0000000:50180, адрес: Российская Федерация, Ленинградская область, Гатчинский муниципальный район, пос. Суйда, ул. Центральная, д. 1, корп. 17;</p> <p>47:23:0000000:50181, адрес: Российская Федерация, Ленинградская область, Гатчинский муниципальный район, пос. Суйда, ул. Центральная, д. 1, корп. 20;</p> <p>47:23:0000000:51514, адрес: Ленинградская область, Гатчинский район, п. Суйда, ул. Центральная, д. 1, корп. 13;</p> <p>47:23:0405001:614, адрес: Российская Федерация, Ленинградская область, Гатчинский муниципальный район, Кобринское сельское поселение, п. Суйда, ул. Парковая, д. 3а;</p> <p>47:23:0405001:621, адрес: Ленинградская область, Гатчинский район, п. Суйда;</p> <p>47:23:0405001:622, адрес: Ленинградская область, Гатчинский район, п. Суйда, ул. Центральная, д. 1 корп. 3;</p> <p>47:23:0409001:831, адрес: Российская Федерация, Ленинградская область, Гатчинский муниципальный район, Кобринское сельское поселение, с. Воскресенское, ул. Центральная, д. 116Б;</p> <p>47:23:0415001:409, адрес: Российская Федерация, Ленинградская область, Гатчинский муниципальный район, Кобринское сельское поселение, д. Пижма, ул. Полевая, сооружение 9а;</p> <p>47:23:0416001:246, адрес: Российская Федерация, Ленинградская область, Гатчинский муниципальный район, д. Новокузнецово, д. 65;</p> <p>47:23:0000000:46573, адрес: Российская Федерация, Ленинградская область, Гатчинский муниципальный район, Кобринское сельское поселение, с. Воскресенское, ул. Центральная, д. 141, лит. Б;</p> <p>47:23:0405002:222, адрес: Российская Федерация, Ленинградская область, Гатчинский район, п. Суйда</p>

1	2	3	4
23	47:23:0440001:225	Местоположение установлено относительно ориентира, расположенного в границах участка. Почтовый адрес ориентира: Ленинградская область, Гатчинский район	-
24	47:23:0440001:222	Местоположение установлено относительно ориентира, расположенного в границах участка. Почтовый адрес ориентира: Ленинградская область, Гатчинский район, ВЛ 110 кВ Белогорка-2/, Лужская-2/ОЛ Лужская-2, опоры № 52/20/1	-
25	47:23:2019001:36	Ленинградская область, Гатчинский район, СНТ Дружба, массив Кобрино	-
26	47:23:0906002:19	Ленинградская область, Гатчинский муниципальный район, вблизи дер. Белогорка, уч. 19	47:23:0906001:224, адрес: Российская Федерация, Ленинградская область, Гатчинский район, д. Белогорка
27	47:23:2022001:348	Ленинградская область, Гатчинский р-н, массив Кобрино, с.т. Чайка	47:23:0000000:51976, адрес: Российская Федерация, Ленинградская область, Гатчинский район, Кобринское сельское поселение, массив "Кобрино"
28	47:23:2027002:83	Местоположение установлено относительно ориентира, расположенного в границах участка. Почтовый адрес ориентира: Ленинградская область, Гатчинский район, с.т. Буревестник-3, массив Кобрино	47:23:0000000:51976, адрес: Российская Федерация, Ленинградская область, Гатчинский район, Кобринское сельское поселение, массив "Кобрино"

1	2	3	4
29	47:23:2036001:31	Ленинградская область, Гатчинский район, СНТ "Сирень"	47:23:0000000:51976, адрес: Российская Федерация, Ленинградская область, Гатчинский район, Кобринское сельское поселение, массив "Кобрино"
30	47:23:2038001:112	Местоположение установлено относительно ориентира, расположенного в границах участка. Почтовый адрес ориентира: Ленинградская область, Гатчинский район, с.т. Импульс, массив Кобрино	-
31	47:23:0000000:51096	Ленинградская область, Гатчинский район, массив Кобрино, СНТ "Путеец"	47:23:0000000:51976, адрес: Российская Федерация, Ленинградская область, Гатчинский район, Кобринское сельское поселение, массив "Кобрино"
32	47:23:0000000:50912	Ленинградская область, Гатчинский район, массив Зеленая Гора, СНТ "Белогорка"	47:23:0000000:109, адрес: Ленинградская область, Гатчинский район, массив Зеленая Гора, с.т. Белогорка
33	47:23:0440001:209	Российская Федерация, Ленинградская область, Гатчинский район, вблизи п. Суйда	47:00:0000000:1574, адрес: Ленинградская область, Ломоносовский муниципальный район, Сосновоборский городской округ, Лопухинское сельское поселение, Лебяженское сельское поселение, Волосовский муниципальный район, Бегуницкое сельское поселение, Губаницкое сельское поселение, Клопицкое сельское поселение, Сельцовское сельское поселение, Гатчинский муниципальный район, Большеколпанское сельское поселение, Елизаветинское сельское поселение, Кобринское сельское поселение, Новосветское сельское поселение, от Ленинградской АЭС-2 до ПС 330 кВ Гатчинская
34	47:23:0000000:48461	Ленинградская область, Гатчинский район, ВЛ-110 кВ Лужская-2 ПС-400-ПС-142, от опоры № 4 до опоры № 16	-

1	2	3	4
35	47:23:0000000:51058	Ленинградская область, Гатчинский муниципальный район, Кобринское сельское поселение, поселок Суйда, автомобильная дорога общего пользования "Гатчина – Куровицы"	47:00:0000000:1738, адрес: Ленинградская область, Гатчинский район
36	47:23:2026001:2	Ленинградская область, Гатчинский район, с.т. Заря, массив Кобрино, уч. 1(зоп)	47:23:0000000:51976, адрес: Российская Федерация, Ленинградская область, Гатчинский район, Кобринское сельское поселение, массив "Кобрино"
37	47:23:2027001:66	Местоположение установлено относительно ориентира, расположенного в границах участка. Почтовый адрес ориентира: Ленинградская область, Гатчинский район, с.т. Буревестник-3, массив Кобрино	47:23:0000000:51976, адрес: Российская Федерация, Ленинградская область, Гатчинский район, Кобринское сельское поселение, массив "Кобрино"
38	47:23:2027003:97	Местоположение установлено относительно ориентира, расположенного в границах участка. Почтовый адрес ориентира: Ленинградская область, Гатчинский район, с.т. Буревестник-3, массив Кобрино	47:23:0000000:51976, адрес: Российская Федерация, Ленинградская область, Гатчинский район, Кобринское сельское поселение, массив "Кобрино"
39	47:23:2035001:50	Ленинградская область, Гатчинский район, массив "Кобрино", СТ "Энергетик"	-
40	47:23:2034001:82	Ленинградская область, Гатчинский район, массив "Кобрино", СНТ "Кооператор"	-
41	47:23:0000000:72	Ленинградская область, Гатчинский район, с.т. Волна, массив Кобрино	-

1	2	3	4
42	47:23:0000000:370	Ленинградская область, Гатчинский район, массив Кобрино, с.т. Кобринское-4	-
43	47:23:2039001:23	Местоположение установлено относительно ориентира, расположенного в границах участка. Почтовый адрес ориентира: Ленинградская область, Гатчинский район, массив Кобрино, с.т. Рассвет	-
44	47:23:0000000:47	Ленинградская область, Гатчинский район, д. Белогорка	47:23:0906002:270, адрес: Российская Федерация, Ленинградская область, Гатчинский муниципальный район, Сиверское городское поселение, д. Белогорка, ул. Институтская, д. 1; 47:23:0906001:133, адрес: Ленинградская область, р-н. Гатчинский, д. Белогорка; 47:23:0906001:144, адрес: Ленинградская область, р-н. Гатчинский, д. Белогорка; 47:23:0906001:147, адрес: Ленинградская область, р-н. Гатчинский, д. Белогорка; 47:23:0906001:162, адрес: Ленинградская область, р-н. Гатчинский, д. Белогорка; 47:23:0906001:170, адрес: Ленинградская область, р-н. Гатчинский, д. Белогорка; 47:23:0906001:188, адрес: Ленинградская область, р-н. Гатчинский, д. Белогорка; 47:23:0906001:207, адрес: Ленинградская область, р-н. Гатчинский, д. Белогорка; 47:23:0906001:220, адрес: Ленинградская область, р-н. Гатчинский, д. Белогорка
45	47:23:0907002:459	Российская Федерация, Ленинградская область, Гатчинский муниципальный район, деревня Новосиверская, улица Зеленая Гора	47:23:0000000:52745, адрес: Российская Федерация, Ленинградская область, Гатчинский муниципальный район, Сиверское городское поселение, деревня Новосиверская; 47:23:0000000:53567, адрес: Российская Федерация, Ленинградская область, Гатчинский муниципальный район,

1	2	3	4
			Сиверское городское поселение, деревня Новосиверская, улица Зеленая Гора
46	47:23:0000000:50808	Ленинградская область, Гатчинский муниципальный район, Сиверское городское поселение, деревня Белогорка, автомобильная дорога общего пользования "Сиверский – Белогорка"	-
47	47:23:0906001:1035	Ленинградская область, Гатчинский муниципальный район, Сиверское городское поселение, автомобильная дорога общего пользования "Сиверский – Белогорка"	47:23:0000000:50788, адрес: Ленинградская область, Гатчинский район
Публичный сервитут № 2			
1	47:23:0000000:51274	Ленинградская область, Гатчинский муниципальный район, Сиверское городское поселение, деревня Белогорка, автомобильная дорога общего пользования "Сиверская – Дружная Горка – Куровицы"	47:23:0000000:50787, адрес: Ленинградская область, р-н Гатчинский; 47:23:0803001:1243, адрес: Ленинградская область, Гатчинский район, пос. Сиверский, участок подводящего газопровода а/дорога Белогорка – Дружная горка – ул. Луговая
2	47:23:0906002:19	Ленинградская область, Гатчинский муниципальный район, вблизи дер. Белогорка, уч. 19	47:23:0906001:224, адрес: Российская Федерация, Ленинградская область, Гатчинский район, д. Белогорка
3	47:23:0000000:47	Ленинградская область, Гатчинский район, д. Белогорка	47:23:0906002:270, адрес: Российская Федерация, Ленинградская область, Гатчинский муниципальный район, Сиверское городское поселение, д. Белогорка, ул. Институтская, д. 1; 47:23:0906001:133, адрес: Ленинградская область,



1	2	3	4
			р-н. Гатчинский, д. Белогорка; 47:23:0906001:144, адрес: Ленинградская область, р-н. Гатчинский, д. Белогорка; 47:23:0906001:147, адрес: Ленинградская область, р-н. Гатчинский, д. Белогорка; 47:23:0906001:162, адрес: Ленинградская область, р-н. Гатчинский, д. Белогорка; 47:23:0906001:170, адрес: Ленинградская область, р-н. Гатчинский, д. Белогорка; 47:23:0906001:188, адрес: Ленинградская область, р-н. Гатчинский, д. Белогорка; 47:23:0906001:207, адрес: Ленинградская область, р-н. Гатчинский, д. Белогорка; 47:23:0906001:220, адрес: Ленинградская область, р-н. Гатчинский, д. Белогорка
4	47:23:0000000:50912	Ленинградская область, Гатчинский район, массив Зеленая Гора, СНТ "Белогорка"	47:23:0000000:109, адрес: Ленинградская область, Гатчинский район, массив Зеленая Гора, с.т. Белогорка
5	47:23:0000000:52902	Российская Федерация, Ленинградская область, Гатчинский муниципальный район, Кобринское сельское поселение, с. Воскресенское	47:23:0000000:43726, адрес: Ленинградская область, Гатчинский муниципальный район, подъезд к ст. Суйда
6	47:23:0000000:52899	Российская Федерация, Ленинградская область, Гатчинский муниципальный район, Кобринское сельское поселение	47:23:0000000:43726, адрес: Ленинградская область, Гатчинский муниципальный район, подъезд к ст. Суйда
7	47:23:0000000:143	Ленинградская область, Гатчинский, вблизи п. Суйда	47:00:0000000:1574, адрес: Ленинградская область, Ломоносовский муниципальный район, Сосновоборский городской округ, Лопухинское сельское поселение, Лебяженское сельское поселение, Волосовский муниципальный район, Бегуницкое сельское поселение, Губаницкое сельское поселение, Клопицкое сельское поселение, Сельцовское сельское поселение, Гатчинский муниципальный район, Большеколпанское сельское поселение,

1	2	3	4
			<p>Елизаветинское сельское поселение, Кобринское сельское поселение, Новосветское сельское поселение, от Ленинградской АЭС-2 до ПС 330 кВ Гатчинская; 47:23:0000000:13492, адрес: Российская Федерация, Ленинградская область, Гатчинский муниципальный район, д. Новокузнецово, д. 65 б;</p> <p>47:23:0000000:14521, адрес: Российская Федерация, Ленинградская область, Гатчинский муниципальный район, пос. Суйда, ул. Центральная, д. 1;</p> <p>47:23:0000000:16759, адрес: Российская Федерация, Ленинградская область, Гатчинский муниципальный район, пос. Суйда, ул. Центральная, д. 1;</p> <p>47:23:0000000:17608, адрес: Российская Федерация, Ленинградская область, Гатчинский муниципальный район, пос. Суйда, ул. Центральная, д. 1;</p> <p>47:23:0000000:18904, адрес: Российская Федерация, Ленинградская область, Гатчинский муниципальный район, пос. Суйда, ул. Центральная, д. 23;</p> <p>47:23:0000000:35789, адрес: Российская Федерация, Ленинградская область, Гатчинский муниципальный район, пос. Суйда, ул. Центральная, д. 1, корп. 8;</p> <p>47:23:0000000:35790, адрес: Российская Федерация, Ленинградская область, Гатчинский муниципальный район, пос. Суйда, ул. Центральная, д. 1, корп. 11;</p> <p>47:23:0000000:35828, адрес: Российская Федерация, Ленинградская область, Гатчинский муниципальный район, д. Новокузнецово, д. 66, корп. 9;</p> <p>47:23:0000000:36029, адрес: Российская Федерация, Ленинградская область, Гатчинский муниципальный район, пос. Суйда, ул. Центральная, д. 1, корп. 23;</p>

1	2	3	4
			<p>47:23:0000000:36030, адрес: Российская Федерация, Ленинградская область, Гатчинский муниципальный район, пос. Суйда, ул. Центральная, д. 1, корп. 15;</p> <p>47:23:0000000:36031, адрес: Российская Федерация, Ленинградская область, Гатчинский муниципальный район, пос. Суйда, ул. Центральная, д. 1, корп. 9;</p> <p>47:23:0000000:36032, адрес: Российская Федерация, Ленинградская область, Гатчинский муниципальный район, пос. Суйда, ул. Центральная, д. 1, копр. 4;</p> <p>47:23:0000000:36669, адрес: Российская Федерация, Ленинградская область, Гатчинский муниципальный район, д. Новокузнецово, д. 66, корп.2;</p> <p>47:23:0000000:36719, адрес: Российская Федерация, Ленинградская область, Гатчинский муниципальный район, пос. Суйда, ул. Центральная, д. 1, корп. 18;</p> <p>47:23:0000000:36966, адрес: Российская Федерация, Ленинградская область, Гатчинский муниципальный район, пос. Суйда</p> <p>47:23:0000000:36998, адрес: Российская Федерация, Ленинградская область, Гатчинский муниципальный район, д. Новокузнецово, д. 66, корп. 7;</p> <p>47:23:0000000:37105, адрес: Российская Федерация, Ленинградская область, Гатчинский муниципальный район, д. Новокузнецово, д. 65в;</p> <p>47:23:0000000:37114, адрес: Российская Федерация, Ленинградская область, Гатчинский муниципальный район, д. Новокузнецово, д. 66, корп. 11;</p> <p>47:23:0000000:37115, адрес: Российская Федерация, Ленинградская область, Гатчинский муниципальный район, пос. Суйда, ул. Центральная, д. 1, копр. 5;</p> <p>47:23:0000000:37116, адрес: Российская Федерация, Ленинградская область, Гатчинский муниципальный район,</p>

1	2	3	4
			<p>д. Новокузнецово, д. 66, корп. 4;  47:23:0000000:37302, адрес: Российская Федерация,  Ленинградская область, Гатчинский муниципальный район,  пос. Суйда, ул. Центральная, д. 24;  47:23:0000000:37695, адрес: Российская Федерация,  Ленинградская область, Гатчинский муниципальный район,  пос. Суйда, ул. Центральная, д. 1;  47:23:0000000:37815, адрес: Российская Федерация,  Ленинградская область, Гатчинский муниципальный район,  пос. Суйда, ул. Центральная, д. 1, корп. 21;  47:23:0000000:37818, адрес: Российская Федерация,  Ленинградская область, Гатчинский муниципальный район,  д. Новокузнецово, д. 66, корп. 3;  47:23:0000000:37824, адрес: Российская Федерация,  Ленинградская область, Гатчинский муниципальный район,  пос. Суйда;  47:23:0000000:38185, адрес: Российская Федерация,  Ленинградская область, Гатчинский муниципальный район,  д. Новокузнецово, д. 66, корп. 8;  47:23:0000000:38189, Российская Федерация, Ленинградская  область, Гатчинский муниципальный район, пос. Суйда;  47:23:0000000:38252, адрес: Российская Федерация,  Ленинградская область, Гатчинский муниципальный район,  пос. Суйда, ул. Центральная, д. 1, корп. 14;  47:23:0000000:38917, адрес: Российская Федерация,  Ленинградская область, Гатчинский муниципальный район,  пос. Суйда, ул. Центральная, д. 1, корп. 16;  47:23:0000000:38919, адрес: Российская Федерация,  Ленинградская область, Гатчинский муниципальный район,  д. Новокузнецово, д. 66, корп. 1;  47:23:0000000:38972, адрес: Российская Федерация,  Ленинградская область, Гатчинский муниципальный район,</p>

1	2	3	4
			<p>с. Воскресенское, ул. Центральная, д. 142, корп. 1;  47:23:0000000:43987, адрес: Российская Федерация,  Ленинградская область, Гатчинский муниципальный район,  пос. Суйда, ул. Центральная, д. 1, корп. 2;  47:23:0000000:43989, адрес: Российская Федерация,  Ленинградская область, Гатчинский муниципальный район,  Кобринское сельское поселение, п. Суйда, ул. Центральная,  д. 23, лит. Б;  47:23:0000000:44738, адрес: Российская Федерация,  Ленинградская область, Гатчинский муниципальный район,  Кобринское сельское поселение, с. Воскресенское,  ул. Центральная, д. 141, лит. В;  47:23:0000000:45268, адрес: Российская Федерация,  Ленинградская область, Гатчинский муниципальный район,  Кобринское сельское поселение, д. Новокузнецово,  сооружение 65 Б;  47:23:0000000:45778, адрес: Российская Федерация,  Ленинградская область, Гатчинский муниципальный район,  Кобринское сельское поселение, с. Воскресенское,  ул. Центральная, д. 141, лит. А;  47:23:0000000:45838, адрес: Российская Федерация,  Ленинградская область, Гатчинский муниципальный район,  пос. Суйда;  47:23:0000000:46448, адрес: Российская Федерация,  Ленинградская область, Гатчинский муниципальный район,  пос. Суйда, ул. Центральная, д. 1, корп. 1;  47:23:0000000:48920, адрес: Российская Федерация,  Ленинградская область, Гатчинский муниципальный район,  пос. Суйда, ул. Центральная, д. 1;  47:23:0000000:49334, адрес: Российская Федерация,  Ленинградская область, Гатчинский муниципальный район,  Кобринское сельское поселение, д. Пижма, ул. Полевая, д. 9;</p>

1	2	3	4
			<p>47:23:0000000:49346, адрес: Ленинградская область, Гатчинский муниципальный район, Кобринское сельское поселение, с. Воскресенское;</p> <p>47:23:0000000:50161, адрес: Российская Федерация, Ленинградская область, Гатчинский муниципальный район, Кобринское сельское поселение, пос. Суйда, ул. Центральная, д. 23, лит. III;</p> <p>47:23:0000000:50180, адрес: Российская Федерация, Ленинградская область, Гатчинский муниципальный район, пос. Суйда, ул. Центральная, д. 1, корп. 17;</p> <p>47:23:0000000:50181, адрес: Российская Федерация, Ленинградская область, Гатчинский муниципальный район, пос. Суйда, ул. Центральная, д. 1, корп. 20;</p> <p>47:23:0000000:51514, адрес: Ленинградская область, Гатчинский район, п. Суйда, ул. Центральная, д. 1, корп. 13;</p> <p>47:23:0405001:614, адрес: Российская Федерация, Ленинградская область, Гатчинский муниципальный район, Кобринское сельское поселение, п. Суйда, ул. Парковая, д. 3а;</p> <p>47:23:0405001:621, адрес: Ленинградская область, Гатчинский район, п. Суйда;</p> <p>47:23:0405001:622, адрес: Ленинградская область, Гатчинский район, п. Суйда, ул. Центральная, д. 1 корп. 3;</p> <p>47:23:0409001:831, адрес: Российская Федерация, Ленинградская область, Гатчинский муниципальный район, Кобринское сельское поселение, с. Воскресенское, ул. Центральная, д. 116Б;</p> <p>47:23:0415001:409, адрес: Российская Федерация, Ленинградская область, Гатчинский муниципальный район, Кобринское сельское поселение, д. Пижма, ул. Полевая, сооружение 9а;</p>

1	2	3	4
			<p>47:23:0416001:246, адрес: Российская Федерация, Ленинградская область, Гатчинский муниципальный район, д. Новокузнецово, д. 65;</p> <p>47:23:0000000:46573, адрес: Российская Федерация, Ленинградская область, Гатчинский муниципальный район, Кобринское сельское поселение, с. Воскресенское, ул. Центральная, д. 141, лит. Б;</p> <p>47:23:0405002:222, адрес: Российская Федерация, Ленинградская область, Гатчинский район, п. Суйда</p>
8	47:23:0907002:459	Российская Федерация, Ленинградская область, Гатчинский муниципальный район, деревня Новосиверская, улица Зеленая Гора	<p>47:23:0000000:52745, адрес: Российская Федерация, Ленинградская область, Гатчинский муниципальный район, Сиверское городское поселение, деревня Новосиверская;</p> <p>47:23:0000000:53567, адрес: Российская Федерация, Ленинградская область, Гатчинский муниципальный район, Сиверское городское поселение, деревня Новосиверская, улица Зеленая Гора</p>
9	47:23:0000000:79	Ленинградская область, Гатчинский район, Гатчинское лесничество, участковые лесничества: Елизаветинское кв. 1 – 169, Таицкое кв. 1 – 109, 113 – 150, Заречское кв. 1 – 136, Рылеевское кв. 1 – 55, 57 – 151, Сусанинское кв. 1 – 146, Вырицкое кв. 1 – 184, Слудицкое кв. 1 – 146, Новинское кв. 1 – 186, Чашинское кв. 1 – 115, Карташевское кв. 1 – 6, 13 – 15, 18, 19, 23 – 28, 32 – 34, 40, Дружносельское кв. 1 – 21, 25 – 60, 69 – 72, 81 – 84, Онцевское кв. 1 – 81, Орлинское кв. 1 – 51,	<p>47:00:0000000:1574, адрес: Ленинградская область, Ломоносовский муниципальный район, Сосновоборский городской округ, Лопухинское сельское поселение, Лебяженское сельское поселение, Волосовский муниципальный район, Бегуницкое сельское поселение, Губаницкое;</p> <p>47:00:0000000:1632, адрес: Ленинградская область, Гатчинский район, Лужский район;</p> <p>47:00:0000000:1688, адрес: Ленинградская область, Гатчинский район, Ломоносовский район;</p> <p>47:00:0000000:1705, адрес: Российская Федерация, Ленинградская область, Гатчинский муниципальный район, Гатчинское городское поселение, город Гатчина, Красносельское шоссе, дом 1а;</p> <p>47:14:0000000:26865, адрес: Ленинградская область, Ломоносовский район, Волосовский район, Гатчинский район, Тосненский район, от Ленинградской АЭС до ПС 750кВ</p>

1	2	3	4
		<p>85 – 116, Дивинское кв. 46 – 113,  Минское кв. 1 – 9, 101 – 103, 201,  301 – 305, 401, 402, 501, 601 – 608,  701, 801 – 820, 901 – 906, 1001,  1101 – 1117, 1201 – 1226,  1301 – 1320, 1401, 1403 – 1410,  1501, 1601, 1701, 1702</p>	<p>Ленинградская;  47:23:0000000:36242, адрес: Российская Федерация,  Ленинградская область, Гатчинский муниципальный район,  Рождественское сельское поселение, с. Рождествено,  ул. Рылеева, д. 43, строение 2;  47:23:0000000:49193, адрес: Российская Федерация,  Ленинградская область, Гатчинский муниципальный район,  Рождественское сельское поселение, с. Рождествено,  ул. Рылеева, д. 43, строение 21;  47:23:0000000:49800, адрес: Ленинградская область,  Гатчинский район, Гатчинское лесничество, Минское  участковое лесничество, квартал 6, часть выдела 22;  47:23:0000000:50035, адрес: Ленинградская область,  Гатчинский район, Гатчинское лесничество, Минское  участковое лесничество, квартал 1314, часть выдела 5;  47:23:0000000:50463, адрес: Российская Федерация,  Ленинградская область, Гатчинский район, гп Вырица,  ул. Рабочая, ул. Карбышева;  47:23:0000000:50644, адрес: Ленинградская область,  Гатчинский район, Гатчинское лесничество, Сусанинское  участковое лесничество, квартал 59 (часть выдела 1);  47:23:0000000:50648, адрес: Ленинградская область,  Гатчинский район, Гатчинское лесничество, Минское  участковое лесничество, квартал 1106 (часть выдела 2);  47:23:0000000:50786, адрес: Ленинградская область,  р-н Гатчинский;  47:23:0000000:50820, адрес: Ленинградская область,  Гатчинский район;  47:23:0000000:50848, адрес: Ленинградская область,  р-н Гатчинский;  47:23:0000000:50867, адрес: Ленинградская область,</p>



1	2	3	4
			<p>р-н Гатчинский;  47:23:0000000:50873, адрес: Ленинградская область,  р-н Гатчинский;  47:23:0000000:50876, адрес: Ленинградская область,  р-н Гатчинский;  47:23:0000000:50880, адрес: Ленинградская область,  р-н Гатчинский;  47:23:0000000:50881, адрес: Ленинградская область,  р-н Гатчинский;  47:23:0000000:50883, адрес: Ленинградская область,  р-н Гатчинский;  47:23:0000000:50905, адрес: Ленинградская область,  р-н Гатчинский;  47:23:0000000:50906, адрес: Ленинградская область,  р-н Гатчинский;  47:23:0000000:50985, адрес: Ленинградская область,  р-н Гатчинский;  47:23:0000000:50986, адрес: Ленинградская область,  р-н Гатчинский;  47:23:0000000:50990, адрес: Ленинградская область,  р-н Гатчинский;  47:23:0000000:51010, адрес: Ленинградская область,  р-н Гатчинский;  47:23:0000000:51291, адрес: Гатчинское лесничество,  Щащинское участковое лесничество, в квартале 101,  часть выдела 14;  47:23:0123001:9, адрес: Ленинградская область, Гатчинский  район, Гатчинское лесничество, Минское участковое  лесничество, квартал 8, часть выдела 4;  47:23:0222001:279, адрес: Ленинградская область, Гатчинский  район, Гатчинское лесничество, Минское участковое</p>

1	2	3	4
			<p>лесничество, квартал 103, часть выдела 22;  47:23:0234001:149, адрес: Ленинградская область,  р-н Гатчинский;  47:23:0244001:767, адрес: Ленинградская область,  р-н Гатчинский, Гатчинское лесничество, Таицкое участковое  лесничество в квартале 120 часть выдела 19;  47:23:0259002:895, адрес: Ленинградская область, Гатчинский  район, Гатчинское лесничество, Таицкое участковое  лесничество, квартал 28, часть выдела 19;  47:23:0261001:101, адрес: Ленинградская область, Гатчинский  район, Гатчинское лесничество, Таицкое участковое  лесничество, квартал 5, часть выдела 6;  47:23:0408001:2569, адрес: Ленинградская область, Гатчинский  район, Гатчинское лесничество, Карташевское участковое  лесничество, квартал 13, часть выдела 16;  47:23:0441003:140, адрес: Ленинградская область,  Гатчинский район;  47:23:0520001:76, адрес: Ленинградская область, Гатчинский  район, Гатчинское лесничество, Минское участковое  лесничество, квартал 1112, часть выдела 9;  47:23:0524001:105, адрес: Ленинградская область, Гатчинский  район, Гатчинское лесничество, Сусанинское участковое  лесничество, квартал № 86, часть выдела 22;  47:23:0524001:110, адрес: Ленинградская область,  Гатчинский район;  47:23:0524002:24, адрес: Ленинградская область, Гатчинский  район, Гатчинское лесничество, Вырицкое участковое  лесничество, квартал 78, часть выдела 8;  47:23:0524002:25, адрес: Ленинградская область, Гатчинский  район, Гатчинское лесничество, Вырицкое участковое  лесничество, квартал 39, часть выдела 12;  47:23:0524003:47, адрес: Ленинградская область, Гатчинский</p>

1	2	3	4
			<p>район, Гатчинское лесничество, Вырицкое участковое лесничество, квартал 92, часть выдела 13;  47:23:0701001:1849, адрес: Ленинградская область, Гатчинский район, Гатчинское лесничество, Минское участковое лесничество, квартал № 1214, часть выдела 22;  47:23:0701001:367, адрес: Российская Федерация, Ленинградская область, Гатчинский муниципальный район, Рождественское сельское поселение, с. Рождествено, ул. Рылеева, д. 43, строение 4;  47:23:0701001:368, адрес: Российская Федерация, Ленинградская область, Гатчинский муниципальный район, Рождественское сельское поселение, с. Рождествено, ул. Рылеева, д. 43, строение 10;  47:23:0701001:369, адрес: Российская Федерация, Ленинградская область, Гатчинский муниципальный район, Рождественское сельское поселение, с. Рождествено, ул. Рылеева, д. 43, строение 14;  47:23:0701001:370, адрес: Российская Федерация, Ленинградская область, Гатчинский муниципальный район, Рождественское сельское поселение, с. Рождествено, ул. Рылеева, д.43, строение 19;  47:23:0701001:371, адрес: Российская Федерация, Ленинградская область, Гатчинский муниципальный район, Рождественское сельское поселение, с. Рождествено, ул. Рылеева, д. 43, строение 22;  47:23:0701001:379, адрес: Российская Федерация, Ленинградская область, Гатчинский муниципальный район, Рождественское сельское поселение, с. Рождествено, ул. Рылеева, д.43, строение 33;  47:23:0701001:441, адрес: Российская Федерация, Ленинградская область, Гатчинский муниципальный район, Рождественское сельское поселение, с. Рождествено,</p>

1	2	3	4
			<p>ул. Рылеева, д. 43, строение 11;  47:23:0701001:442, адрес: Российская Федерация,  Ленинградская область, Гатчинский муниципальный район,  Рождественское сельское поселение, с. Рождествено,  ул. Рылеева, д. 43, строение 12;  47:23:0701001:443, адрес: Российская Федерация,  Ленинградская область, Гатчинский муниципальный район,  Рождественское сельское поселение, с. Рождествено,  ул. Рылеева, д. 43, строение 23;  47:23:0701001:521, адрес: Российская Федерация,  Ленинградская область, Гатчинский муниципальный район,  Рождественское сельское поселение, с. Рождествено,  ул. Рылеева, д. 43, строение 5;  47:23:0701001:522, адрес: Российская Федерация,  Ленинградская область, Гатчинский муниципальный район,  Рождественское сельское поселение, с. Рождествено,  ул. Рылеева, д. 43, строение 8;  47:23:0701001:529, адрес: Российская Федерация,  Ленинградская область, Гатчинский муниципальный район,  Рождественское сельское поселение, с. Рождествено,  ул. Рылеева, д. 43, строение 31;  47:23:0701001:678, адрес: Российская Федерация,  Ленинградская область, Гатчинский муниципальный район,  Рождественское сельское поселение, с. Рождествено,  ул. Рылеева, д.43, строение 20;  47:23:0701001:679, адрес: Российская Федерация,  Ленинградская область, Гатчинский муниципальный район,  Рождественское сельское поселение, с. Рождествено,  ул. Рылеева, д. 43, строение 24;  47:23:0701001:680, адрес: Российская Федерация,  Ленинградская область, Гатчинский муниципальный район,  Рождественское сельское поселение, с. Рождествено,</p>

1	2	3	4
			<p>ул. Рылеева, д. 43, строение 26;  47:23:0701001:686, адрес: Российская Федерация,  Ленинградская область, Гатчинский муниципальный район,  Рождественское сельское поселение, с. Рождествено,  ул. Рылеева, д. 43, строение 35;  47:23:0701001:742, адрес: Российская Федерация,  Ленинградская область, Гатчинский муниципальный район,  Рождественское сельское поселение, с. Рождествено,  ул. Рылеева, д. 43, строение 1;  47:23:0701001:743, адрес: Российская Федерация,  Ленинградская область, Гатчинский муниципальный район,  Рождественское сельское поселение, с. Рождествено,  ул. Рылеева, д. 43, строение 17;  47:23:0701001:744, адрес: Российская Федерация,  Ленинградская область, Гатчинский муниципальный район,  Рождественское сельское поселение, с. Рождествено,  ул. Рылеева, д. 43, строение 25;  47:23:0701001:750, адрес: Российская Федерация,  Ленинградская область, Гатчинский муниципальный район,  Рождественское сельское поселение, с. Рождествено,  ул. Рылеева, д. 43, строение 34;  47:23:0701001:751, адрес: Российская Федерация,  Ленинградская область, Гатчинский муниципальный район,  Рождественское сельское поселение, с. Рождествено,  ул. Рылеева, д.43, строение 30;  47:23:0701001:804, адрес: Российская Федерация,  Ленинградская область, Гатчинский муниципальный район,  Рождественское сельское поселение, с. Рождествено,  ул. Рылеева, д. 43, строение 3;  47:23:0701001:810, адрес: Российская Федерация,  Ленинградская область, Гатчинский муниципальный район,  Рождественское сельское поселение, с. Рождествено,</p>

1	2	3	4
			<p>ул. Рылеева, д. 43, строение 7;  47:23:0701001:811, адрес: Российская Федерация,  Ленинградская область, Гатчинский муниципальный район,  Рождественское сельское поселение, с. Рождествено,  ул. Рылеева, д. 43, строение 18;  47:23:0701001:812, адрес: Российская Федерация,  Ленинградская область, Гатчинский муниципальный район,  Рождественское сельское поселение, с. Рождествено,  ул. Рылеева, д. 43, строение 27;  47:23:0701001:813, адрес: Российская Федерация,  Ленинградская область, Гатчинский муниципальный район,  Рождественское сельское поселение, с. Рождествено,  ул. Рылеева, д. 43, строение 13;  47:23:0701001:814, адрес: Российская Федерация,  Ленинградская область, Гатчинский муниципальный район,  Рождественское сельское поселение, с. Рождествено,  ул. Рылеева, д. 43, строение 15;  47:23:0701001:903, адрес: Российская Федерация,  Ленинградская область, Гатчинский муниципальный район,  Рождественское сельское поселение, с. Рождествено,  ул. Рылеева, д. 43, строение 9;  47:23:0707002:104, адрес: Ленинградская область, Гатчинский  район, Гатчинское лесничество, Минское участковое  лесничество, квартал 1401, часть выдела 2;  47:23:0804002:1840, адрес: Ленинградская область, Гатчинский  район, г.п. Сиверский, Крамского шоссе, д. 1;  47:23:0906002:32, адрес: Российская Федерация, Ленинградская  область, Гатчинский район, Гатчинское лесничество,  Рылеевское участковое лесничество, квартал 57,  часть выдела 38;  47:23:0920001:1061, адрес: Ленинградская область, Гатчинский  район, Гатчинское лесничество, Рылеевское участковое</p>

1	2	3	4
			<p>лесничество, квартал 47, часть выдела 1;  47:23:0920001:1158, адрес: Российская Федерация,  Ленинградская область, Гатчинский муниципальный район;  47:23:0937002:3, адрес: Ленинградская область, Гатчинский  район, Гатчинское лесничество, Вырицкое участковое  лесничество, квартал 136, часть выдела 3;  47:23:0937005:47, адрес: Российская Федерация, Ленинградская  область, Гатчинский муниципальный район, Рождественское  сельское поселение, п. Дивенский, ул. Лесничество, д. 9, кв. 2;  47:23:0937005:48, адрес: РФ, 188378, Ленинградская область,  Гатчинский муниципальный район, Рождественское сельское  поселение, п. Дивенский, ул. Лесничество, д. 9 кв. 1;  47:23:1208002:21, адрес: Ленинградская область, Гатчинский  район, Гатчинское лесничество, Чащинское участковое  лесничество, квартал 113, часть выдела 4;  47:23:2208002:113, адрес: Ленинградская область, Гатчинский  район, Гатчинское лесничество, Слудицкое участковое  лесничество, квартал 136, часть выдела 8;  47:26:0000000:38492, адрес: Ленинградская область;  47:23:0524001:334, адрес: Российская Федерация,  Ленинградская область, Гатчинский муниципальный район;  47:23:0000000:51851, адрес: Российская Федерация,  Ленинградская область, Гатчинский район, Гатчинское  лесничество, Елизаветинское участковое лесничество,  квартал 159, часть выдела 1;  47:23:0000000:46057, адрес: Ленинградская область,  Гатчинский район, от ГРС "Гатчина" (д.Котельниково),  далее по г. Гатчина с отводами к котельным ПИЯФ  и очистных сооружений и подходами к ГРП 1, 5, 6, 13, 16  до д. Малые Колпаны;  47:23:0804002:1002, адрес: Ленинградская область, Гатчинский  район, пгт. Сиверский, ул. Лесопарковая, д. 1;</p>

1	2	3	4
			<p>0:0:0:253, адрес: Ленинградская область, г. Сосновый Бор, Ломоносовский и Гатчинский районы; г. Санкт-Петербург;  47:23:0524001:338, адрес: Российская Федерация, Ленинградская область, Гатчинский муниципальный район, Сусанинское сельское поселение, деревня Красницы;  47:14:0000000:21290, адрес: Ленинградская область, Ломоносовский муниципальный район, Лагодовское сельское поселение;  47:23:0000000:51838, адрес: Российская Федерация, Ленинградская область, Гатчинский муниципальный район;  47:23:0000000:51839, адрес: Российская Федерация, Ленинградская область, Гатчинский муниципальный район;  47:23:0524004:260, адрес: Российская Федерация, Ленинградская область, Гатчинский муниципальный район, Вырицкое городское поселение;  47:23:0937004:349, адрес: Российская Федерация, Ленинградская область, Гатчинский муниципальный район, Дружногорское городское поселение;  47:23:0937004:348, адрес: Российская Федерация, Ленинградская область, Гатчинский муниципальный район, Дружногорское городское поселение;  47:23:0524004:259, адрес: Российская Федерация, Ленинградская область, Гатчинский муниципальный район, Вырицкое городское поселение;  47:23:0937004:347, адрес: Российская Федерация, Ленинградская область, Гатчинский муниципальный район, Дружногорское городское поселение;  47:23:0937004:351, адрес: Российская Федерация, Ленинградская область, Гатчинский муниципальный район, Дружногорское городское поселение;  47:23:0000000:4039, адрес: Ленинградская область, Гатчинский район, массив "Корпиково", СНТ "Садовод-строитель";</p>



1	2	3	4
			<p>47:23:0524001:341, адрес: Российская Федерация, Ленинградская область, Гатчинский муниципальный район, Гатчинское лесничество, участковое лесничество Сусанинское, кв. 9;</p> <p>47:23:0320001:764, адрес: Российская Федерация, Ленинградская область, Гатчинский муниципальный район, Гатчинское лесничество, участковое лесничество Минское, кв. 818;</p> <p>47:23:0320001:765, адрес: Российская Федерация, Ленинградская область, Гатчинский муниципальный район, Гатчинское лесничество, участковое лесничество Минское, кв. 818;</p> <p>47:23:0320002:627, адрес: Российская Федерация, Ленинградская область, Гатчинский муниципальный район, Гатчинское лесничество, Минское участковое лесничество, квартал 811, выдел 5;</p> <p>47:23:0000000:52381, адрес: Российская Федерация, Ленинградская область, Гатчинский муниципальный район, д. Ахмузи;</p> <p>47:00:0000000:40086, адрес: Российская Федерация, Ленинградская область, Гатчинский район;</p> <p>47:23:0524001:347, адрес: Российская Федерация, Ленинградская область, Гатчинский муниципальный район, Гатчинское лесничество, Сусанинское участковое лесничество, кв. 9;</p> <p>47:23:0524001:346, адрес: Российская Федерация, Ленинградская область, Гатчинский муниципальный район, Гатчинское лесничество, участковое лесничество Сусанинское, кв. 9;</p> <p>47:23:0524001:345, адрес: Российская Федерация, Ленинградская область, Гатчинский муниципальный район, Гатчинское лесничество, участковое лесничество</p>

1	2	3	4
			<p>Сусанинское, кв. 9;  47:00:0000000:40094, адрес: Российская Федерация,  Ленинградская область, Волховский муниципальный район,  Киришский муниципальный район, Тосненский  муниципальный район, Гатчинский муниципальный район,  Лужский муниципальный район, Волосовский муниципальный  район, Кингисеппский муниципальный район;  47:23:0524001:349, адрес: Российская Федерация,  Ленинградская область, Гатчинский муниципальный район;  47:23:0000000:52501, адрес: Российская Федерация,  Ленинградская область, Гатчинский район, Гатчинское  лесничество, Чащинское участковое лесничество  в квартале 39 (часть выдела 41);  47:23:0260002:711, адрес: Российская Федерация,  Ленинградская область, Гатчинский муниципальный район,  Гатчинское лесничество, Минское участковое лесничество  кв. 101;  47:23:0260002:715, адрес: Российская Федерация,  Ленинградская область, Гатчинский муниципальный район,  Гатчинское лесничество, Минское участковое лесничество  кв. 101;  47:23:0260002:714, адрес: Российская Федерация,  Ленинградская область, Гатчинский муниципальный район,  Гатчинское лесничество, Минское участковое лесничество  кв. 101;  47:23:0153002:262, адрес: Российская Федерация,  Ленинградская область, Гатчинский муниципальный район,  д. Новые Низковицы;  47:00:0000000:40148, адрес: Российская Федерация,  Ленинградская область, Гатчинский муниципальный район,  Ломоносовский муниципальный район;</p>

1	2	3	4
			<p>47:25:0110001:95, адрес: Ленинградская область, Гатчинский муниципальный район, Гатчинское городское поселение, г. Гатчина, Орлова роща Гатчинский район;</p> <p>47:00:0000000:40158, адрес: Ленинградская область, Российская Федерация, Ленинградская область, Волховский муниципальный район, Киришский муниципальный район, Тосненский муниципальный район, Гатчинский муниципальный район, Лужский муниципальный район, Волосовский муниципальный район, Кингисеппский муниципальный район;</p> <p>47:23:0721004:246, адрес: Российская Федерация, Ленинградская область, Гатчинский муниципальный район, Рождественское сельское поселение, с. Рождествено, ул. Рылеева, д. 43, строение 36;</p> <p>47:23:0721004:249, адрес: Российская Федерация, Ленинградская область, Гатчинский муниципальный район, Рождественское сельское поселение, с. Рождествено, ул. Рылеева, д. 43, строение 39;</p> <p>47:23:0721004:247, адрес: Российская Федерация, Ленинградская область, Гатчинский муниципальный район, Рождественское сельское поселение, с. Рождествено, ул. Рылеева, д. 43, строение 37;</p> <p>47:23:0721004:248, адрес: Российская Федерация, Ленинградская область, Гатчинский муниципальный район, Рождественское сельское поселение, с. Рождествено, ул. Рылеева, д. 43, строение 38;</p> <p>47:23:0260001:467, адрес: Российская Федерация, Ленинградская область, Гатчинский муниципальный район, д. Куйдузи;</p> <p>47:23:0153002:265, адрес: Российская Федерация, Ленинградская область, Гатчинский муниципальный район,</p>

1	2	3	4
			д. Новые Низковицы; 47:23:0153002:264, адрес: Российская Федерация, Ленинградская область, Гатчинский муниципальный район, д. Новые Низковицы

4. Сведения об отнесении образуемого земельного участка к определенной категории земель (в том числе в случае, если земельный участок в связи с размещением линейного объекта подлежит отнесению к определенной категории земель в силу закона без необходимости принятия решения о переводе земельного участка из состава земель этой категории в другую) или сведения о необходимости перевода земельного участка из состава земель одной категории в другую

Таблица 4. Сведения об отнесении образуемого земельного участка к определенной категории земель (в том числе в случае, если земельный участок в связи с размещением линейного объекта подлежит отнесению к определенной категории земель в силу закона без необходимости принятия решения о переводе земельного участка из состава земель этой категории в другую) или сведения о необходимости перевода земельного участка из состава земель одной категории в другую

Условные номера образуемых земельных участков	Сведения об отнесении образуемого земельного участка к определенной категории земель или сведения о необходимости перевода земельного участка из состава земель одной категории в другую	
	существующая категория	планируемая категория
1	2	3
:ЗУ1	Земли населенных пунктов	Земли населенных пунктов
:ЗУ2	Земли сельскохозяйственного назначения	Земли промышленности, энергетики, транспорта, связи, радиовещания, телевидения, информатики, земли для обеспечения космической деятельности, земли обороны, безопасности и земли иного специального назначения
:ЗУ3	Земли сельскохозяйственного назначения	Земли промышленности, энергетики, транспорта, связи, радиовещания, телевидения, информатики, земли для обеспечения космической деятельности, земли обороны, безопасности и земли иного специального назначения
:ЗУ4	Земли сельскохозяйственного назначения	Земли промышленности, энергетики, транспорта, связи, радиовещания, телевидения, информатики, земли для обеспечения космической деятельности, земли обороны,

1	2	3
		безопасности и земли иного специального назначения
:ЗУ5	Земли сельскохозяйственного назначения	Земли промышленности, энергетики, транспорта, связи, радиовещания, телевидения, информатики, земли для обеспечения космической деятельности, земли обороны, безопасности и земли иного специального назначения
:ЗУ6	Земли сельскохозяйственного назначения	Земли промышленности, энергетики, транспорта, связи, радиовещания, телевидения, информатики, земли для обеспечения космической деятельности, земли обороны, безопасности и земли иного специального назначения
:ЗУ7	Земли сельскохозяйственного назначения	Земли промышленности, энергетики, транспорта, связи, радиовещания, телевидения, информатики, земли для обеспечения космической деятельности, земли обороны, безопасности и земли иного специального назначения
:ЗУ8	Земли сельскохозяйственного назначения	Земли промышленности, энергетики, транспорта, связи, радиовещания, телевидения, информатики, земли для обеспечения космической деятельности, земли обороны, безопасности и земли иного специального назначения
:ЗУ9	Земли сельскохозяйственного назначения	Земли промышленности, энергетики, транспорта, связи, радиовещания, телевидения, информатики, земли для обеспечения космической деятельности, земли обороны, безопасности и земли иного специального назначения
:ЗУ10	Земли сельскохозяйственного назначения	Земли промышленности, энергетики, транспорта, связи, радиовещания, телевидения, информатики,

1	2	3
		земли для обеспечения космической деятельности, земли обороны, безопасности и земли иного специального назначения
:ЗУ11	Земли сельскохозяйственного назначения	Земли промышленности, энергетики, транспорта, связи, радиовещания, телевидения, информатики, земли для обеспечения космической деятельности, земли обороны, безопасности и земли иного специального назначения
:ЗУ12	Земли сельскохозяйственного назначения	Земли промышленности, энергетики, транспорта, связи, радиовещания, телевидения, информатики, земли для обеспечения космической деятельности, земли обороны, безопасности и земли иного специального назначения
:ЗУ13	Земли сельскохозяйственного назначения	Земли промышленности, энергетики, транспорта, связи, радиовещания, телевидения, информатики, земли для обеспечения космической деятельности, земли обороны, безопасности и земли иного специального назначения
:ЗУ14	Земли сельскохозяйственного назначения	Земли промышленности, энергетики, транспорта, связи, радиовещания, телевидения, информатики, земли для обеспечения космической деятельности, земли обороны, безопасности и земли иного специального назначения
:ЗУ15	Земли сельскохозяйственного назначения	Земли промышленности, энергетики, транспорта, связи, радиовещания, телевидения, информатики, земли для обеспечения космической деятельности, земли обороны, безопасности и земли иного специального назначения

1	2	3
:ЗУ16	Земли сельскохозяйственного назначения	Земли промышленности, энергетики, транспорта, связи, радиовещания, телевидения, информатики, земли для обеспечения космической деятельности, земли обороны, безопасности и земли иного специального назначения
:ЗУ17	Земли сельскохозяйственного назначения	Земли промышленности, энергетики, транспорта, связи, радиовещания, телевидения, информатики, земли для обеспечения космической деятельности, земли обороны, безопасности и земли иного специального назначения
:ЗУ18	Земли сельскохозяйственного назначения	Земли промышленности, энергетики, транспорта, связи, радиовещания, телевидения, информатики, земли для обеспечения космической деятельности, земли обороны, безопасности и земли иного специального назначения
:ЗУ19	Земли сельскохозяйственного назначения	Земли промышленности, энергетики, транспорта, связи, радиовещания, телевидения, информатики, земли для обеспечения космической деятельности, земли обороны, безопасности и земли иного специального назначения
:ЗУ20	Земли населенных пунктов	Земли населенных пунктов
:ЗУ21	Земли сельскохозяйственного назначения	Земли промышленности, энергетики, транспорта, связи, радиовещания, телевидения, информатики, земли для обеспечения космической деятельности, земли обороны, безопасности и земли иного специального назначения
:ЗУ22	Земли сельскохозяйственного назначения	Земли промышленности, энергетики, транспорта, связи, радиовещания, телевидения, информатики, земли для обеспечения



1	2	3
		космической деятельности, земли обороны, безопасности и земли иного специального назначения
:ЗУ23	Земли населенных пунктов	Земли населенных пунктов

## 5. Перечень координат характерных точек образуемых земельных участков

Таблица 5

МСК 47 зона 2		
Номер точки	X	Y
1	2	3
:3У1		
1	391185,91	2204070,23
2	391189,91	2204070,23
3	391189,91	2204068,37
4	391192,06	2204068,37
5	391192,08	2204060,08
6	391189,93	2204060,08
7	391189,93	2204059,73
8	391185,93	2204059,73
9	391185,93	2204060,08
10	391183,78	2204060,08
11	391183,76	2204068,37
12	391185,91	2204068,37
13	391449,13	2204014,64
14	391453,11	2204014,27
15	391452,86	2204011,69
16	391454,26	2204011,55
17	391453,64	2204004,79
18	391452,24	2204004,91
19	391452,14	2204003,81
20	391448,15	2204004,19
21	391448,26	2204005,29
22	391446,86	2204005,41
23	391447,49	2204012,19
24	391448,89	2204012,05
25	391335,90	2204039,81
26	391335,66	2204036,48
27	391336,73	2204036,27
28	391335,46	2204029,39
29	391334,19	2204029,62
30	391333,69	2204028,29
31	391331,80	2204028,64
32	391331,80	2204030,06
33	391330,53	2204030,30
34	391331,79	2204037,19
35	391332,85	2204036,99
36	391333,84	2204040,24
:3У2		
1	380 904,54	2 204 974,36
2	380 903,43	2 204 976,11
3	380 899,45	2 204 973,92

1	2	3
4	380 897,11	2 204 972,05
5	380 898,19	2 204 970,36
6	380 900,88	2 204 971,69
:3Y3		
1	380 801,56	2 205 125,23
2	380 801,61	2 205 125,58
3	380 803,74	2 205 125,33
4	380 804,73	2 205 133,56
5	380 802,59	2 205 133,81
6	380 802,80	2 205 135,65
7	380 798,83	2 205 136,12
8	380 798,61	2 205 134,29
9	380 796,48	2 205 134,54
10	380 795,50	2 205 126,30
11	380 797,64	2 205 126,05
12	380 797,60	2 205 125,70
:3Y4		
1	380 571,54	2 205 115,33
2	380 575,53	2 205 115,50
3	380 575,51	2 205 115,85
4	380 577,66	2 205 115,94
5	380 577,30	2 205 124,24
6	380 575,15	2 205 124,14
7	380 575,06	2 205 125,99
8	380 571,08	2 205 125,81
9	380 571,15	2 205 123,96
10	380 569,00	2 205 123,87
11	380 569,38	2 205 115,58
12	380 571,53	2 205 115,67
:3Y5		
1	380 400,90	2 205 109,29
2	380 401,90	2 205 109,33
3	380 402,10	2 205 112,31
4	380 401,70	2 205 116,06
:3Y6		
1	380 228,80	2 205 101,69
2	380 229,00	2 205 104,67
3	380 228,51	2 205 109,17
4	380 226,44	2 205 109,09
5	380 226,35	2 205 104,55
6	380 226,81	2 205 101,60
:3Y7		
1	380 055,96	2 205 094,08
2	380 056,16	2 205 097,06
3	380 055,68	2 205 101,56
4	380 053,60	2 205 101,48
5	380 053,51	2 205 096,94
6	380 053,98	2 205 093,99
:3Y8		

1	2	3
1	379 883,14	2 205 086,41
2	379 883,34	2 205 089,40
3	379 882,85	2 205 093,90
4	379 880,78	2 205 093,81
5	379 880,69	2 205 089,29
6	379 881,15	2 205 086,33
:3Y9		
1	379 710,26	2 205 078,62
2	379 710,46	2 205 081,61
3	379 709,98	2 205 086,12
4	379 707,90	2 205 086,02
5	379 707,81	2 205 081,50
6	379 708,28	2 205 078,54
:3Y10		
1	379 537,48	2 205 071,15
2	379 537,68	2 205 074,14
3	379 537,19	2 205 078,65
4	379 535,11	2 205 078,56
5	379 535,03	2 205 074,02
6	379 535,49	2 205 071,06
:3Y11		
1	379 364,64	2 205 063,50
2	379 364,84	2 205 066,49
3	379 364,35	2 205 071,00
4	379 362,58	2 205 070,91
5	379 362,26	2 205 070,74
6	379 362,19	2 205 066,37
7	379 362,65	2 205 063,41
:3Y12		
1	379 191,81	2 205 055,86
2	379 192,01	2 205 058,85
3	379 191,53	2 205 063,36
4	379 189,45	2 205 063,27
5	379 189,36	2 205 058,74
6	379 189,83	2 205 055,77
:3Y13		
1	379 018,98	2 205 048,24
2	379 019,18	2 205 051,23
3	379 018,69	2 205 055,73
4	379 016,61	2 205 055,64
5	379 016,53	2 205 051,10
6	379 016,99	2 205 048,15
:3Y14		
1	378 846,15	2 205 040,60
2	378 846,35	2 205 043,59
3	378 845,86	2 205 048,09
4	378 843,79	2 205 048,00
5	378 843,70	2 205 043,46
6	378 844,16	2 205 040,51

1	2	3
:3Y15		
1	378 493,40	2 205 034,17
2	378 494,88	2 205 032,04
3	378 496,03	2 205 032,84
4	378 499,90	2 205 027,25
5	378 498,75	2 205 026,45
6	378 499,38	2 205 025,55
7	378 496,09	2 205 023,26
8	378 495,46	2 205 024,17
9	378 494,31	2 205 023,37
10	378 490,44	2 205 028,96
11	378 491,59	2 205 029,76
12	378 490,11	2 205 031,89
13	378 673,03	2 205 040,45
14	378 673,51	2 205 035,95
15	378 673,31	2 205 032,96
16	378 671,33	2 205 032,87
17	378 670,86	2 205 035,84
18	378 670,95	2 205 040,36
:3Y16		
1	378 358,65	2 204 699,23
2	378 359,43	2 204 701,05
3	378 356,83	2 204 702,52
4	378 352,55	2 204 704,02
5	378 351,74	2 204 702,11
6	378 355,79	2 204 700,08
:3Y17		
1	378 291,29	2 204 540,70
2	378 292,06	2 204 542,54
3	378 289,45	2 204 544,01
4	378 285,18	2 204 545,51
5	378 284,36	2 204 543,60
6	378 288,41	2 204 541,56
:3Y18		
1	377 952,28	2 203 749,73
2	377 952,55	2 203 749,92
3	377 953,78	2 203 750,60
4	377 954,30	2 203 749,62
5	377 957,81	2 203 751,54
6	377 957,29	2 203 752,51
7	377 958,53	2 203 753,17
8	377 955,28	2 203 759,15
9	377 954,04	2 203 758,48
10	377 952,80	2 203 760,76
11	377 949,29	2 203 758,85
12	377 950,53	2 203 756,58
13	377 949,95	2 203 756,25
:3Y19		

1	2	3
1	377 047,20	2 204 049,62
2	377 048,10	2 204 047,67
3	377 049,78	2 204 048,44
4	377 051,44	2 204 044,80
5	377 049,75	2 204 044,02
6	377 050,65	2 204 042,08
7	377 043,09	2 204 038,62
8	377 042,20	2 204 040,59
9	377 041,88	2 204 040,44
10	377 040,23	2 204 044,09
11	377 040,54	2 204 044,23
12	377 039,65	2 204 046,19
13	376 964,98	2 205 786,55
14	376 966,44	2 205 784,98
15	376 967,80	2 205 786,23
16	376 970,51	2 205 783,30
17	376 969,16	2 205 782,04
18	376 970,63	2 205 780,46
19	376 964,54	2 205 774,83
20	376 963,08	2 205 776,40
21	376 962,81	2 205 776,16
22	376 960,10	2 205 779,09
23	376 960,35	2 205 779,33
24	376 958,89	2 205 780,91
25	375 789,88	2 207 057,12
26	375 793,51	2 207 055,45
27	375 792,73	2 207 053,76
28	375 794,68	2 207 052,86
29	375 791,20	2 207 045,34
30	375 789,24	2 207 046,24
31	375 789,10	2 207 045,91
32	375 785,46	2 207 047,60
33	375 785,61	2 207 047,91
34	375 783,66	2 207 048,81
35	375 787,15	2 207 056,35
36	375 789,10	2 207 055,45
37	377 035,59	2 205 711,92
38	377 036,39	2 205 709,92
39	377 038,10	2 205 710,61
40	377 039,59	2 205 706,89
41	377 037,86	2 205 706,21
42	377 038,65	2 205 704,21
43	377 030,94	2 205 701,15
44	377 030,15	2 205 703,15
45	377 029,83	2 205 703,01
46	377 028,35	2 205 706,74

1	2	3
47	377 028,68	2 205 706,86
48	377 027,88	2 205 708,86
49	375 306,38	2 207 081,95
50	375 308,45	2 207 081,84
51	375 308,50	2 207 077,30
52	375 308,00	2 207 074,35
53	375 306,01	2 207 074,46
54	375 305,84	2 207 077,45
55	376 730,71	2 206 040,12
56	376 732,13	2 206 038,60
57	376 729,00	2 206 035,31
58	376 726,59	2 206 033,54
59	376 725,24	2 206 035,00
60	376 727,19	2 206 037,26
61	377 039,86	2 204 782,19
62	377 044,39	2 204 781,92
63	377 044,40	2 204 779,85
64	377 039,89	2 204 779,52
65	377 036,90	2 204 779,84
66	377 036,89	2 204 781,83
67	377 034,50	2 205 522,16
68	377 039,03	2 205 521,90
69	377 039,04	2 205 519,83
70	377 034,51	2 205 519,50
71	377 031,54	2 205 519,83
72	377 031,53	2 205 521,81
73	377 041,21	2 204 597,19
74	377 045,74	2 204 596,92
75	377 045,75	2 204 594,85
76	377 041,23	2 204 594,52
77	377 038,25	2 204 594,85
78	377 038,24	2 204 596,84
79	377 043,89	2 204 227,20
80	377 048,41	2 204 226,94
81	377 048,43	2 204 224,86
82	377 043,91	2 204 224,54
83	377 040,93	2 204 224,86
84	377 040,91	2 204 226,85
85	374 951,93	2 207 101,50
86	374 953,99	2 207 101,39
87	374 954,04	2 207 096,85
88	374 953,54	2 207 093,90

1	2	3
89	374 951,55	2 207 094,01
90	374 951,38	2 207 097,00
91	377 037,18	2 205 152,17
92	377 041,70	2 205 151,91
93	377 041,73	2 205 149,84
94	377 037,20	2 205 149,51
95	377 034,23	2 205 149,84
96	377 034,21	2 205 151,83
97	376 492,95	2 206 296,96
98	376 494,35	2 206 295,44
99	376 491,24	2 206 292,15
100	376 488,83	2 206 290,37
101	376 487,48	2 206 291,84
102	376 489,43	2 206 294,10
103	376 377,46	2 206 421,71
104	376 378,86	2 206 420,19
105	376 375,75	2 206 416,90
106	376 373,34	2 206 415,12
107	376 371,99	2 206 416,59
108	376 373,94	2 206 418,85
109	376 258,58	2 206 550,14
110	376 259,99	2 206 548,61
111	376 256,86	2 206 545,33
112	376 254,45	2 206 543,55
113	376 253,10	2 206 545,01
114	376 255,06	2 206 547,27
115	376 849,59	2 205 911,70
116	376 851,00	2 205 910,17
117	376 847,88	2 205 906,89
118	376 845,46	2 205 905,11
119	376 844,11	2 205 906,58
120	376 846,08	2 205 908,84
121	377 038,53	2 204 967,17
122	377 043,05	2 204 966,91
123	377 043,06	2 204 964,84
124	377 038,54	2 204 964,52
125	377 035,56	2 204 964,84
126	377 035,55	2 204 966,83
127	377 042,55	2 204 412,19
128	377 047,08	2 204 411,92
129	377 047,09	2 204 409,85
130	377 042,56	2 204 409,54



1	2	3
131	377 039,59	2 204 409,85
132	377 039,58	2 204 411,84
133	377 035,84	2 205 337,16
134	377 040,36	2 205 336,90
135	377 040,38	2 205 334,83
136	377 035,85	2 205 334,51
137	377 032,88	2 205 334,83
138	377 032,86	2 205 336,81
139	375 131,65	2 207 091,59
140	375 133,71	2 207 091,48
141	375 133,76	2 207 086,94
142	375 133,26	2 207 083,99
143	375 131,28	2 207 084,10
144	375 131,11	2 207 087,09
145	376 611,83	2 206 168,54
146	376 613,24	2 206 167,02
147	376 610,11	2 206 163,74
148	376 607,70	2 206 161,96
149	376 606,35	2 206 163,41
150	376 608,31	2 206 165,69
151	376 139,69	2 206 678,56
152	376 141,10	2 206 677,04
153	376 137,98	2 206 673,75
154	376 136,54	2 206 672,67
155	376 135,01	2 206 674,35
156	376 136,18	2 206 675,70
157	375 908,73	2 206 928,06
158	375 910,13	2 206 926,54
159	375 907,01	2 206 923,25
160	375 905,93	2 206 922,45
161	375 904,29	2 206 924,14
162	375 905,20	2 206 925,20
163	376 024,21	2 206 803,31
164	376 025,61	2 206 801,79
165	376 022,50	2 206 798,50
166	376 021,94	2 206 798,09
167	376 020,26	2 206 799,96
168	376 020,69	2 206 800,45
:3Y20		
1	370 593,43	2 205 869,62
2	370 599,15	2 205 863,61
3	370 597,60	2 205 862,12
4	370 597,84	2 205 861,87

1	2	3
5	370 594,94	2 205 859,11
6	370 594,70	2 205 859,37
7	370 593,14	2 205 857,89
8	370 587,41	2 205 863,90
9	370 588,98	2 205 865,37
10	370 587,70	2 205 866,73
11	370 590,60	2 205 869,48
12	370 591,88	2 205 868,14
13	370 666,31	2 205 939,04
14	370 666,73	2 205 937,23
15	370 668,81	2 205 937,70
16	370 670,65	2 205 929,61
17	370 668,55	2 205 929,14
18	370 668,63	2 205 928,79
19	370 664,73	2 205 927,91
20	370 664,65	2 205 928,25
21	370 662,55	2 205 927,77
22	370 660,73	2 205 935,87
23	370 662,83	2 205 936,35
24	370 662,41	2 205 938,15
25	371 047,16	2 205 830,76
26	371 047,54	2 205 828,20
27	371 048,93	2 205 828,40
28	371 049,93	2 205 821,67
29	371 048,54	2 205 821,48
30	371 048,70	2 205 820,37
31	371 044,75	2 205 819,80
32	371 044,59	2 205 820,89
33	371 043,20	2 205 820,67
34	371 042,20	2 205 827,40
35	371 043,59	2 205 827,61
36	371 043,20	2 205 830,19
37	370 137,49	2 205 435,69
38	370 140,83	2 205 432,61
39	370 142,64	2 205 430,23
40	370 141,19	2 205 428,85
41	370 138,90	2 205 430,77
42	370 135,99	2 205 434,25
43	370 856,29	2 205 883,24
44	370 858,26	2 205 882,60
45	370 857,13	2 205 878,20
46	370 855,89	2 205 875,48
47	370 854,00	2 205 876,10
48	370 854,60	2 205 879,02
:3Y21		

1	2	3
1	370 347,55	2 204 626,19
2	370 344,98	2 204 624,66
3	370 341,54	2 204 621,70
4	370 342,80	2 204 620,04
5	370 346,58	2 204 622,54
6	370 348,75	2 204 624,60
7	370 240,76	2 204 768,58
8	370 238,19	2 204 767,05
9	370 234,76	2 204 764,09
10	370 236,01	2 204 762,42
11	370 239,79	2 204 764,92
12	370 241,96	2 204 766,99
13	370 458,39	2 204 478,05
14	370 455,81	2 204 476,52
15	370 452,38	2 204 473,55
16	370 453,64	2 204 471,90
17	370 457,41	2 204 474,40
18	370 459,59	2 204 476,46
:3Y22		
1	370 621,59	2 204 262,55
2	370 622,76	2 204 260,74
3	370 624,31	2 204 261,75
4	370 626,49	2 204 258,40
5	370 624,94	2 204 257,39
6	370 626,11	2 204 255,59
7	370 619,15	2 204 251,06
8	370 617,98	2 204 252,86
9	370 616,43	2 204 251,86
10	370 614,25	2 204 255,21
11	370 615,80	2 204 256,23
12	370 614,63	2 204 258,02
13	370 629,45	2 204 098,41
14	370 634,24	2 204 098,85
15	370 634,34	2 204 097,75
16	370 637,15	2 204 097,75
17	370 637,34	2 204 095,67
18	370 634,56	2 204 095,17
19	370 634,66	2 204 094,08
20	370 629,89	2 204 093,64
21	370 629,79	2 204 094,75
22	370 626,98	2 204 094,74
23	370 626,79	2 204 096,81
24	370 629,55	2 204 097,31
25	370 648,84	2 203 937,17
26	370 649,03	2 203 935,11

1	2	3
27	370 646,26	2 203 934,60
28	370 646,36	2 203 933,50
29	370 641,59	2 203 933,06
30	370 641,49	2 203 934,17
31	370 638,68	2 203 934,16
32	370 638,49	2 203 936,24
33	370 641,25	2 203 936,74
34	370 641,15	2 203 937,85
35	370 645,93	2 203 938,27
36	370 646,03	2 203 937,17
:3Y23		
1	370 686,35	2 203 397,90
2	370 686,84	2 203 395,81
3	370 688,64	2 203 396,24
4	370 689,56	2 203 392,34
5	370 687,76	2 203 391,91
6	370 688,25	2 203 389,83
7	370 680,18	2 203 387,92
8	370 679,68	2 203 390,01
9	370 677,88	2 203 389,59
10	370 676,96	2 203 393,49
11	370 678,76	2 203 393,91
12	370 678,28	2 203 396,00
13	370 673,18	2 203 566,26
14	370 673,21	2 203 565,15
15	370 676,01	2 203 565,00
16	370 676,09	2 203 562,92
17	370 673,30	2 203 562,58
18	370 673,34	2 203 561,46
19	370 668,54	2 203 561,30
20	370 668,50	2 203 562,40
21	370 665,70	2 203 562,55
22	370 665,63	2 203 564,64
23	370 668,41	2 203 564,99
24	370 668,38	2 203 566,09

6. Сведения о границах территории, применительно к которой осуществляется подготовка проекта межевания, содержащие перечень координат характерных точек таких границ в системе координат, используемой для ведения Единого государственного реестра недвижимости

Таблица 6

МСК 47 зона 2		
Номер точки	X	Y
1	2	3
Контур 1		
1	370 621,59	2 204 262,56
2	370 622,76	2 204 260,72
3	370 624,31	2 204 261,76
4	370 626,49	2 204 258,40
5	370 624,94	2 204 257,36
6	370 626,11	2 204 255,60
7	370 619,15	2 204 251,04
8	370 617,98	2 204 252,88
9	370 616,43	2 204 251,84
10	370 614,25	2 204 255,20
11	370 615,80	2 204 256,24
12	370 614,63	2 204 258,00
Контур 2		
13	370 686,35	2 203 397,92
14	370 686,84	2 203 395,84
15	370 688,64	2 203 396,24
16	370 689,56	2 203 392,32
17	370 687,76	2 203 391,92
18	370 688,25	2 203 389,84
19	370 680,18	2 203 387,92
20	370 679,68	2 203 390,00
21	370 677,88	2 203 389,60
22	370 676,96	2 203 393,52
23	370 678,76	2 203 393,92
24	370 678,28	2 203 396,00
Контур 3		
25	377 047,20	2 204 049,60
26	377 048,10	2 204 047,68
27	377 049,78	2 204 048,40
28	377 051,44	2 204 044,80
29	377 049,75	2 204 044,00
30	377 050,65	2 204 042,08
31	377 043,09	2 204 038,64
32	377 042,20	2 204 040,56
33	377 041,88	2 204 040,40
34	377 040,23	2 204 044,08
35	377 040,54	2 204 044,24
36	377 039,65	2 204 046,16

1	2	3
Контур 4		
37	376 964,98	2 205 786,56
38	376 966,44	2 205 784,96
39	376 967,80	2 205 786,24
40	376 970,51	2 205 783,28
41	376 969,16	2 205 782,00
42	376 970,63	2 205 780,48
43	376 964,54	2 205 774,80
44	376 963,08	2 205 776,40
45	376 962,81	2 205 776,16
46	376 960,10	2 205 779,12
47	376 960,35	2 205 779,36
48	376 958,89	2 205 780,88
Контур 5		
49	370 593,43	2 205 869,60
50	370 599,15	2 205 863,60
51	370 597,60	2 205 862,16
52	370 597,84	2 205 861,84
53	370 594,94	2 205 859,12
54	370 594,70	2 205 859,36
55	370 593,14	2 205 857,92
56	370 587,41	2 205 863,92
57	370 588,98	2 205 865,36
58	370 587,70	2 205 866,72
59	370 590,60	2 205 869,44
60	370 591,88	2 205 868,16
Контур 6		
61	380 575,06	2 205 126,00
62	380 575,15	2 205 124,16
63	380 577,30	2 205 124,24
64	380 577,66	2 205 115,92
65	380 575,51	2 205 115,84
66	380 575,53	2 205 115,52
67	380 571,54	2 205 115,36
68	380 571,53	2 205 115,68
69	380 569,38	2 205 115,60
70	380 569,00	2 205 123,84
71	380 571,15	2 205 124,00
72	380 571,08	2 205 125,84
Контур 7		
73	391 189,91	2 204 070,24
74	391 189,91	2 204 068,40
75	391 192,06	2 204 068,40
76	391 192,08	2 204 060,08
77	391 189,93	2 204 060,08
78	391 189,93	2 204 059,76
79	391 185,93	2 204 059,76
80	391 185,93	2 204 060,08
81	391 183,78	2 204 060,08

1	2	3
82	391 183,76	2 204 068,40
83	391 185,91	2 204 068,40
84	391 185,91	2 204 070,24
Контур 8		
85	380 798,83	2 205 136,16
86	380 802,80	2 205 135,68
87	380 802,59	2 205 133,84
88	380 804,73	2 205 133,60
89	380 803,74	2 205 125,36
90	380 801,61	2 205 125,60
91	380 801,56	2 205 125,20
92	380 797,60	2 205 125,68
93	380 797,64	2 205 126,08
94	380 795,50	2 205 126,32
95	380 796,48	2 205 134,56
96	380 798,61	2 205 134,32
Контур 9		
97	375 789,88	2 207 057,12
98	375 793,51	2 207 055,44
99	375 792,73	2 207 053,76
100	375 794,68	2 207 052,88
101	375 791,20	2 207 045,36
102	375 789,24	2 207 046,24
103	375 789,10	2 207 045,92
104	375 785,46	2 207 047,60
105	375 785,61	2 207 047,92
106	375 783,66	2 207 048,80
107	375 787,15	2 207 056,32
108	375 789,10	2 207 055,44
Контур 10		
109	370 666,31	2 205 939,04
110	370 666,73	2 205 937,20
111	370 668,81	2 205 937,68
112	370 670,65	2 205 929,60
113	370 668,55	2 205 929,12
114	370 668,63	2 205 928,80
115	370 664,73	2 205 927,92
116	370 664,65	2 205 928,24
117	370 662,55	2 205 927,76
118	370 660,73	2 205 935,84
119	370 662,83	2 205 936,32
120	370 662,41	2 205 938,16
Контур 11		
121	377 035,59	2 205 711,92
122	377 036,39	2 205 709,92
123	377 038,10	2 205 710,64
124	377 039,59	2 205 706,88
125	377 037,86	2 205 706,24
126	377 038,65	2 205 704,24

1	2	3
127	377 030,94	2 205 701,12
128	377 030,15	2 205 703,12
129	377 029,83	2 205 703,04
130	377 028,35	2 205 706,72
131	377 028,68	2 205 706,88
132	377 027,88	2 205 708,88
Контур 12		
133	391 449,13	2 204 014,64
134	391 453,11	2 204 014,24
135	391 452,86	2 204 011,68
136	391 454,26	2 204 011,52
137	391 453,64	2 204 004,80
138	391 452,24	2 204 004,88
139	391 452,14	2 204 003,84
140	391 448,15	2 204 004,16
141	391 448,26	2 204 005,28
142	391 446,86	2 204 005,44
143	391 447,49	2 204 012,16
144	391 448,89	2 204 012,08
Контур 13		
145	371 047,16	2 205 830,80
146	371 047,54	2 205 828,16
147	371 048,93	2 205 828,40
148	371 049,93	2 205 821,68
149	371 048,54	2 205 821,44
150	371 048,70	2 205 820,40
151	371 044,75	2 205 819,76
152	371 044,59	2 205 820,88
153	371 043,20	2 205 820,64
154	371 042,20	2 205 827,36
155	371 043,59	2 205 827,60
156	371 043,20	2 205 830,16
Контур 14		
157	378 493,40	2 205 034,16
158	378 494,88	2 205 032,00
159	378 496,03	2 205 032,80
160	378 499,90	2 205 027,28
161	378 498,75	2 205 026,48
162	378 499,38	2 205 025,52
163	378 496,09	2 205 023,28
164	378 495,46	2 205 024,16
165	378 494,31	2 205 023,36
166	378 490,44	2 205 028,96
167	378 491,59	2 205 029,76
168	378 490,11	2 205 031,92
Контур 15		
169	377 952,80	2 203 760,80
170	377 954,04	2 203 758,48
171	377 955,28	2 203 759,12



1	2	3
172	377 958,53	2 203 753,20
173	377 957,29	2 203 752,48
174	377 957,81	2 203 751,52
175	377 954,30	2 203 749,60
176	377 953,78	2 203 750,56
177	377 952,55	2 203 749,92
178	377 952,28	2 203 749,76
179	377 949,95	2 203 756,24
180	377 950,53	2 203 756,56
181	377 949,29	2 203 758,88
Контур 16		
182	391 333,84	2 204 040,24
183	391 335,90	2 204 039,84
184	391 335,66	2 204 036,48
185	391 336,73	2 204 036,24
186	391 335,46	2 204 029,36
187	391 334,19	2 204 029,60
188	391 333,69	2 204 028,32
189	391 331,80	2 204 028,64
190	391 331,80	2 204 030,08
191	391 330,53	2 204 030,32
192	391 331,79	2 204 037,20
193	391 332,85	2 204 036,96
Контур 17		
194	370 634,24	2 204 098,88
195	370 634,34	2 204 097,76
196	370 637,15	2 204 097,76
197	370 637,34	2 204 095,68
198	370 634,56	2 204 095,20
199	370 634,66	2 204 094,08
200	370 629,89	2 204 093,60
201	370 629,79	2 204 094,72
202	370 626,98	2 204 094,72
203	370 626,79	2 204 096,80
204	370 629,55	2 204 097,28
205	370 629,45	2 204 098,40
Контур 18		
206	370 673,18	2 203 566,24
207	370 673,21	2 203 565,12
208	370 676,01	2 203 564,96
209	370 676,09	2 203 562,96
210	370 673,30	2 203 562,56
211	370 673,34	2 203 561,44
212	370 668,54	2 203 561,28
213	370 668,50	2 203 562,40
214	370 665,70	2 203 562,56
215	370 665,63	2 203 564,64
216	370 668,41	2 203 564,96
217	370 668,38	2 203 566,08

1	2	3
Контур 19		
218	370 645,93	2 203 938,24
219	370 646,03	2 203 937,20
220	370 648,84	2 203 937,20
221	370 649,03	2 203 935,12
222	370 646,26	2 203 934,56
223	370 646,36	2 203 933,52
224	370 641,59	2 203 933,04
225	370 641,49	2 203 934,16
226	370 638,68	2 203 934,16
227	370 638,49	2 203 936,24
228	370 641,25	2 203 936,72
229	370 641,15	2 203 937,84
Контур 20		
230	375 306,38	2 207 081,92
231	375 308,45	2 207 081,84
232	375 308,50	2 207 077,28
233	375 308,00	2 207 074,32
234	375 306,01	2 207 074,48
235	375 305,84	2 207 077,44
Контур 21		
236	370 347,55	2 204 626,16
237	370 348,75	2 204 624,56
238	370 346,58	2 204 622,56
239	370 342,80	2 204 620,00
240	370 341,54	2 204 621,68
241	370 344,98	2 204 624,64
Контур 22		
242	370 137,49	2 205 435,68
243	370 140,83	2 205 432,64
244	370 142,64	2 205 430,24
245	370 141,19	2 205 428,88
246	370 138,90	2 205 430,80
247	370 135,99	2 205 434,24
Контур 23		
248	378 285,18	2 204 545,52
249	378 289,45	2 204 544,00
250	378 292,06	2 204 542,56
251	378 291,29	2 204 540,72
252	378 288,41	2 204 541,60
253	378 284,36	2 204 543,60
Контур 24		
254	376 730,71	2 206 040,16
255	376 732,13	2 206 038,56
256	376 729,00	2 206 035,28
257	376 726,59	2 206 033,52
258	376 725,24	2 206 034,96
259	376 727,19	2 206 037,28
Контур 25		

1	2	3
260	370 458,39	2 204 478,08
261	370 459,59	2 204 476,48
262	370 457,41	2 204 474,40
263	370 453,64	2 204 471,92
264	370 452,38	2 204 473,52
265	370 455,81	2 204 476,56
Контур 26		
266	377 039,86	2 204 782,16
267	377 044,39	2 204 781,92
268	377 044,40	2 204 779,84
269	377 039,89	2 204 779,52
270	377 036,90	2 204 779,84
271	377 036,89	2 204 781,84
Контур 27		
272	377 041,21	2 204 597,20
273	377 045,74	2 204 596,96
274	377 045,75	2 204 594,88
275	377 041,23	2 204 594,56
276	377 038,25	2 204 594,88
277	377 038,24	2 204 596,80
Контур 28		
278	377 034,50	2 205 522,16
279	377 039,03	2 205 521,92
280	377 039,04	2 205 519,84
281	377 034,51	2 205 519,52
282	377 031,54	2 205 519,84
283	377 031,53	2 205 521,84
Контур 29		
284	377 043,89	2 204 227,20
285	377 048,41	2 204 226,96
286	377 048,43	2 204 224,88
287	377 043,91	2 204 224,56
288	377 040,93	2 204 224,88
289	377 040,91	2 204 226,88
Контур 30		
290	374 951,93	2 207 101,52
291	374 953,99	2 207 101,36
292	374 954,04	2 207 096,88
293	374 953,54	2 207 093,92
294	374 951,55	2 207 094,00
295	374 951,38	2 207 096,96
Контур 31		
296	370 240,76	2 204 768,56
297	370 241,96	2 204 766,96
298	370 239,79	2 204 764,96
299	370 236,01	2 204 762,40
300	370 234,76	2 204 764,08
301	370 238,19	2 204 767,04
Контур 32		

1	2	3
302	380 903,43	2 204 976,08
303	380 904,54	2 204 974,40
304	380 900,88	2 204 971,68
305	380 898,19	2 204 970,40
306	380 897,11	2 204 972,08
307	380 899,45	2 204 973,92
Контур 33		
308	377 037,18	2 205 152,16
309	377 041,70	2 205 151,92
310	377 041,73	2 205 149,84
311	377 037,20	2 205 149,52
312	377 034,23	2 205 149,84
313	377 034,21	2 205 151,84
Контур 34		
314	379 537,19	2 205 078,64
315	379 537,68	2 205 074,16
316	379 537,48	2 205 071,12
317	379 535,49	2 205 071,04
318	379 535,03	2 205 074,00
319	379 535,11	2 205 078,56
Контур 35		
320	379 191,53	2 205 063,36
321	379 192,01	2 205 058,88
322	379 191,81	2 205 055,84
323	379 189,83	2 205 055,76
324	379 189,36	2 205 058,72
325	379 189,45	2 205 063,28
Контур 36		
326	370 856,29	2 205 883,20
327	370 858,26	2 205 882,56
328	370 857,13	2 205 878,16
329	370 855,89	2 205 875,44
330	370 854,00	2 205 876,08
331	370 854,60	2 205 879,04
Контур 37		
332	376 492,95	2 206 296,96
333	376 494,35	2 206 295,44
334	376 491,24	2 206 292,16
335	376 488,83	2 206 290,40
336	376 487,48	2 206 291,84
337	376 489,43	2 206 294,08
Контур 38		
338	376 377,46	2 206 421,68
339	376 378,86	2 206 420,16
340	376 375,75	2 206 416,88
341	376 373,34	2 206 415,12
342	376 371,99	2 206 416,56
343	376 373,94	2 206 418,88
Контур 39		

1	2	3
344	376 849,59	2 205 911,68
345	376 851,00	2 205 910,16
346	376 847,88	2 205 906,88
347	376 845,46	2 205 905,12
348	376 844,11	2 205 906,56
349	376 846,08	2 205 908,80
Контур 40		
350	376 258,58	2 206 550,16
351	376 259,99	2 206 548,64
352	376 256,86	2 206 545,36
353	376 254,45	2 206 543,52
354	376 253,10	2 206 545,04
355	376 255,06	2 206 547,28
Контур 41		
356	379 709,98	2 205 086,16
357	379 710,46	2 205 081,60
358	379 710,26	2 205 078,64
359	379 708,28	2 205 078,56
360	379 707,81	2 205 081,52
361	379 707,90	2 205 086,00
Контур 42		
362	378 352,55	2 204 704,00
363	378 356,83	2 204 702,56
364	378 359,43	2 204 701,04
365	378 358,65	2 204 699,20
366	378 355,79	2 204 700,08
367	378 351,74	2 204 702,08
Контур 43		
368	379 364,35	2 205 070,96
369	379 364,84	2 205 066,48
370	379 364,64	2 205 063,52
371	379 362,65	2 205 063,44
372	379 362,19	2 205 066,40
373	379 362,26	2 205 070,72
374	379 362,58	2 205 070,88
Контур 44		
375	380 228,51	2 205 109,20
376	380 229,00	2 205 104,64
377	380 228,80	2 205 101,68
378	380 226,81	2 205 101,60
379	380 226,35	2 205 104,56
380	380 226,44	2 205 109,12
Контур 45		
381	378 845,86	2 205 048,08
382	378 846,35	2 205 043,60
383	378 846,15	2 205 040,56
384	378 844,16	2 205 040,48
385	378 843,70	2 205 043,44
386	378 843,79	2 205 048,00

1	2	3
Контур 46		
387	380 055,68	2 205 101,60
388	380 056,16	2 205 097,04
389	380 055,96	2 205 094,08
390	380 053,98	2 205 094,00
391	380 053,51	2 205 096,96
392	380 053,60	2 205 101,44
Контур 47		
393	379 018,69	2 205 055,76
394	379 019,18	2 205 051,20
395	379 018,98	2 205 048,24
396	379 016,99	2 205 048,16
397	379 016,53	2 205 051,12
398	379 016,61	2 205 055,60
Контур 48		
399	378 673,03	2 205 040,48
400	378 673,51	2 205 035,92
401	378 673,31	2 205 032,96
402	378 671,33	2 205 032,88
403	378 670,86	2 205 035,84
404	378 670,95	2 205 040,40
Контур 49		
405	379 882,85	2 205 093,92
406	379 883,34	2 205 089,36
407	379 883,14	2 205 086,40
408	379 881,15	2 205 086,32
409	379 880,69	2 205 089,28
410	379 880,78	2 205 093,84
Контур 50		
411	377 042,55	2 204 412,16
412	377 047,08	2 204 411,92
413	377 047,09	2 204 409,84
414	377 042,56	2 204 409,52
415	377 039,59	2 204 409,84
416	377 039,58	2 204 411,84
Контур 51		
417	377 038,53	2 204 967,20
418	377 043,05	2 204 966,88
419	377 043,06	2 204 964,80
420	377 038,54	2 204 964,56
421	377 035,56	2 204 964,80
422	377 035,55	2 204 966,80
Контур 52		
423	377 035,84	2 205 337,20
424	377 040,36	2 205 336,88
425	377 040,38	2 205 334,80
426	377 035,85	2 205 334,48
427	377 032,88	2 205 334,80
428	377 032,86	2 205 336,80

1	2	3
Контур 53		
429	375 131,65	2 207 091,60
430	375 133,71	2 207 091,44
431	375 133,76	2 207 086,96
432	375 133,26	2 207 084,00
433	375 131,28	2 207 084,08
434	375 131,11	2 207 087,12
Контур 54		
435	376 611,83	2 206 168,56
436	376 613,24	2 206 167,04
437	376 610,11	2 206 163,76
438	376 607,70	2 206 162,00
439	376 606,35	2 206 163,44
440	376 608,31	2 206 165,68
Контур 55		
441	376 139,69	2 206 678,56
442	376 141,10	2 206 677,04
443	376 137,98	2 206 673,76
444	376 136,54	2 206 672,64
445	376 135,01	2 206 674,32
446	376 136,18	2 206 675,68
Контур 56		
447	375 908,73	2 206 928,08
448	375 910,13	2 206 926,56
449	375 907,01	2 206 923,28
450	375 905,93	2 206 922,48
451	375 904,29	2 206 924,16
452	375 905,20	2 206 925,20
Контур 57		
453	376 024,21	2 206 803,28
454	376 025,61	2 206 801,76
455	376 022,50	2 206 798,48
456	376 021,94	2 206 798,08
457	376 020,26	2 206 800,00
458	376 020,69	2 206 800,48
Контур 58		
459	380 401,70	2 205 116,08
460	380 402,10	2 205 112,32
461	380 401,90	2 205 109,36
462	380 400,90	2 205 109,28

7. Вид разрешенного использования образуемых земельных участков, предназначенных для размещения линейных объектов и объектов капитального строительства, проектируемых в составе линейного объекта, а также существующих земельных участков, занятых линейными объектами и объектами капитального строительства, входящими в состав линейных объектов, в соответствии с проектом планировки территории

Устанавливаемый вид разрешенного использования образуемых земельных участков Энергетика (код: 6.7).



УТВЕРЖДЕН  
распоряжением Правительства  
Ленинградской области  
от 12 декабря 2025 года № 773-р  
(приложение 5)

ПРОЕКТ МЕЖЕВАНИЯ ТЕРРИТОРИИ  
в целях размещения линейного объекта регионального значения  
ВЛ 110 кВ "Белогорская-2"(по титулу: "Реконструкция участка ВЛ 110 кВ  
Белогорская-2 (ориентировочная протяженность 30,6 км)")

Чертеж межевания территории

