

Приложение
к Генеральному плану
муниципального образования
Цвылёвское сельское поселение
Тихвинского муниципального района
Ленинградской области

Сведения о границах населенных пунктов,
входящих в состав муниципального образования
Цвылёвское сельское поселение Тихвинского муниципального района
Ленинградской области, которые содержат графическое описание
местоположения границ населенных пунктов, перечень координат
характерных точек этих границ в системе координат, используемой
для ведения Единого государственного реестра недвижимости

Приложение к генеральному плану
муниципального образования
Цвылёвское сельское поселение
Тихвинского муниципального района
Ленинградской области

Сведения о границах населенных пунктов, входящих в состав муниципального образования Цвылёвское сельское поселение Тихвинского муниципального района Ленинградской области, которые содержат графическое описание местоположения границ населенных пунктов, перечень координат характерных точек этих границ в системе координат, используемой для ведения Единого государственного реестра недвижимости

ГРАФИЧЕСКОЕ ОПИСАНИЕ

местоположения границ населенных пунктов, территориальных зон, особо охраняемых природных территорий, зон с особыми условиями использования территории

деревня Бесовка Тихвинского муниципального района Ленинградской области

(наименование объекта, местоположение границ которого описано (далее - объект))

Раздел 1

Сведения об объекте

№ п/п	Характеристики объекта	Описание характеристик
1	2	3
1.	Местоположение объекта	Ленинградская область, район Тихвинский, деревня Бесовка
2.	Площадь объекта +/- величина погрешности определения площади (P +/- Дельта P)	256072 +/- 177 м ²
3.	Иные характеристики объекта	-

Раздел 3

Сведения о местоположении измененных (уточненных) границ объекта

1. Система координат МСК-47, зона 3

2. Сведения о характерных точках границ объекта

Обозначение характерных точек границ	Существующие координаты, м		Измененные (уточненные) координаты, м		Метод определения координат характерной точки	Средняя квадратическая погрешность положения характерной точки (Mt), м	Описание обозначения точки на местности (при наличии)
	X	Y	X	Y			
1	2	3	4	5	6	7	8
1	-	-	419210.47	3196010.27	Картометрический метод	0.1	Закрепление отсутствует
2	-	-	419199.55	3196117.65	Картометрический метод	0.1	Закрепление отсутствует
3	-	-	419204.13	3196131.50	Картометрический метод	0.1	Закрепление отсутствует
4	-	-	419187.92	3196125.15	Картометрический метод	0.1	Закрепление отсутствует
5	-	-	419183.15	3196167.97	Картометрический метод	0.1	Закрепление отсутствует
6	-	-	419176.49	3196227.82	Картометрический метод	0.1	Закрепление отсутствует
7	-	-	419203.43	3196242.67	Картометрический метод	0.1	Закрепление отсутствует
8	-	-	419214.41	3196243.76	Картометрический метод	0.1	Закрепление отсутствует
9	-	-	419212.98	3196251.57	Картометрический метод	0.1	Закрепление отсутствует
10	-	-	419203.05	3196264.06	Картометрический метод	0.1	Закрепление отсутствует
11	-	-	419285.83	3196308.94	Картометрический метод	0.1	Закрепление отсутствует
12	-	-	419354.54	3196341.82	Картометрический метод	0.1	Закрепление отсутствует
13	-	-	419299.12	3196339.69	Картометрический метод	0.1	Закрепление отсутствует
14	-	-	419270.86	3196334.26	Картометрический метод	0.1	Закрепление отсутствует
15	-	-	419256.72	3196326.63	Картометрический метод	0.1	Закрепление отсутствует
16	-	-	419211.10	3196360.49	Картометрический метод	0.1	Закрепление отсутствует
17	-	-	419203.50	3196373.59	Картометрический метод	0.1	Закрепление отсутствует
18	-	-	419199.16	3196397.59	Картометрический метод	0.1	Закрепление отсутствует
19	-	-	419192.66	3196418.33	Картометрический метод	0.1	Закрепление отсутствует
20	-	-	419198.10	3196431.41	Картометрический метод	0.1	Закрепление отсутствует
21	-	-	419208.96	3196427.04	Картометрический метод	0.1	Закрепление отсутствует
22	-	-	419217.66	3196431.40	Картометрический метод	0.1	Закрепление отсутствует

2. Сведения о характерных точках границ объекта							
Обозначение характерных точек границ	Существующие координаты, м		Измененные (уточненные) координаты, м		Метод определения координат характерной точки	Средняя квадратическая погрешность положения характерной точки (Mt), м	Описание обозначения точки на местности (при наличии)
	X	Y	X	Y			
1	2	3	4	5	6	7	8
23	-	-	419222.01	3196442.30	Картометрический метод	0.1	Закрепление отсутствует
24	-	-	419218.76	3196453.22	Картометрический метод	0.1	Закрепление отсутствует
25	-	-	419210.06	3196453.23	Картометрический метод	0.1	Закрепление отсутствует
26	-	-	419203.55	3196464.14	Картометрический метод	0.1	Закрепление отсутствует
27	-	-	419202.46	3196479.83	Картометрический метод	0.1	Закрепление отсутствует
28	-	-	419185.09	3196493.62	Картометрический метод	0.1	Закрепление отсутствует
29	-	-	419166.62	3196498.00	Картометрический метод	0.1	Закрепление отсутствует
30	-	-	419169.88	3196512.17	Картометрический метод	0.1	Закрепление отсутствует
31	-	-	419167.72	3196520.90	Картометрический метод	0.1	Закрепление отсутствует
32	-	-	419151.42	3196527.46	Картометрический метод	0.1	Закрепление отсутствует
33	-	-	419126.42	3196527.48	Картометрический метод	0.1	Закрепление отсутствует
34	-	-	419103.60	3196531.86	Картометрический метод	0.1	Закрепление отсутствует
35	-	-	419085.13	3196540.61	Картометрический метод	0.1	Закрепление отсутствует
36	-	-	419069.92	3196553.72	Картометрический метод	0.1	Закрепление отсутствует
37	-	-	419057.97	3196549.36	Картометрический метод	0.1	Закрепление отсутствует
38	-	-	419049.26	3196537.37	Картометрический метод	0.1	Закрепление отсутствует
39	-	-	419049.25	3196506.82	Картометрический метод	0.1	Закрепление отсутствует
40	-	-	419055.76	3196495.90	Картометрический метод	0.1	Закрепление отсутствует
41	-	-	419058.50	3196480.93	Картометрический метод	0.1	Закрепление отсутствует
42	-	-	419052.02	3196454.63	Картометрический метод	0.1	Закрепление отсутствует
43	-	-	419069.85	3196427.16	Картометрический метод	0.1	Закрепление отсутствует
44	-	-	419040.68	3196423.78	Картометрический метод	0.1	Закрепление отсутствует
45	-	-	419029.64	3196414.10	Картометрический метод	0.1	Закрепление отсутствует
46	-	-	419020.94	3196414.11	Картометрический метод	0.1	Закрепление отсутствует
47	-	-	419014.42	3196421.75	Картометрический метод	0.1	Закрепление отсутствует

2. Сведения о характерных точках границ объекта							
Обозначение характерных точек границ	Существующие координаты, м		Измененные (уточненные) координаты, м		Метод определения координат характерной точки	Средняя квадратическая погрешность положения характерной точки (Mt), м	Описание обозначения точки на местности (при наличии)
	X	Y	X	Y			
1	2	3	4	5	6	7	8
48	-	-	419013.34	3196433.76	Картометрический метод	0.1	Закрепление отсутствует
49	-	-	419005.74	3196449.04	Картометрический метод	0.1	Закрепление отсутствует
50	-	-	418993.80	3196457.77	Картометрический метод	0.1	Закрепление отсутствует
51	-	-	418969.89	3196458.88	Картометрический метод	0.1	Закрепление отсутствует
52	-	-	418955.77	3196477.44	Картометрический метод	0.1	Закрепление отсутствует
53	-	-	418919.90	3196472.02	Картометрический метод	0.1	Закрепление отсутствует
54	-	-	418906.86	3196477.49	Картометрический метод	0.1	Закрепление отсутствует
55	-	-	418911.22	3196489.48	Картометрический метод	0.1	Закрепление отсутствует
56	-	-	418906.15	3196505.42	Картометрический метод	0.1	Закрепление отсутствует
57	-	-	418859.56	3196504.48	Картометрический метод	0.1	Закрепление отсутствует
58	-	-	418844.93	3196501.54	Картометрический метод	0.1	Закрепление отсутствует
59	-	-	418838.41	3196493.91	Картометрический метод	0.1	Закрепление отсутствует
60	-	-	418835.14	3196473.18	Картометрический метод	0.1	Закрепление отсутствует
61	-	-	418861.21	3196458.98	Картометрический метод	0.1	Закрепление отсутствует
62	-	-	418885.12	3196455.68	Картометрический метод	0.1	Закрепление отсутствует
63	-	-	418887.28	3196432.77	Картометрический метод	0.1	Закрепление отсутствует
64	-	-	418902.48	3196401.12	Картометрический метод	0.1	Закрепление отсутствует
65	-	-	418913.34	3196395.65	Картометрический метод	0.1	Закрепление отсутствует
66	-	-	418900.28	3196359.66	Картометрический метод	0.1	Закрепление отсутствует
67	-	-	418882.88	3196352.04	Картометрический метод	0.1	Закрепление отсутствует
68	-	-	418862.24	3196352.06	Картометрический метод	0.1	Закрепление отсутствует
69	-	-	418852.45	3196344.43	Картометрический метод	0.1	Закрепление отсутствует
70	-	-	418852.45	3196334.61	Картометрический метод	0.1	Закрепление отсутствует
71	-	-	418847.00	3196322.62	Картометрический метод	0.1	Закрепление отсутствует
72	-	-	418751.64	3196239.24	Картометрический метод	0.1	Закрепление отсутствует

2. Сведения о характерных точках границ объекта							
Обозначение характерных точек границ	Существующие координаты, м		Измененные (уточненные) координаты, м		Метод определения координат характерной точки	Средняя квадратическая погрешность положения характерной точки (Mt), м	Описание обозначения точки на местности (при наличии)
	X	Y	X	Y			
1	2	3	4	5	6	7	8
73	-	-	418675.26	3196263.84	Картометрический метод	0.1	Закрепление отсутствует
74	-	-	418669.86	3196277.64	Картометрический метод	0.1	Закрепление отсутствует
75	-	-	418691.59	3196305.29	Картометрический метод	0.1	Закрепление отсутствует
76	-	-	418689.42	3196317.30	Картометрический метод	0.1	Закрепление отсутствует
77	-	-	418657.91	3196327.14	Картометрический метод	0.1	Закрепление отсутствует
78	-	-	418631.83	3196329.34	Картометрический метод	0.1	Закрепление отсутствует
79	-	-	418615.52	3196324.99	Картометрический метод	0.1	Закрепление отсутствует
80	-	-	418586.56	3196278.80	Картометрический метод	0.1	Закрепление отсутствует
81	-	-	418513.34	3196281.44	Картометрический метод	0.1	Закрепление отсутствует
82	-	-	418488.34	3196276.01	Картометрический метод	0.1	Закрепление отсутствует
83	-	-	418477.46	3196255.29	Картометрический метод	0.1	Закрепление отсутствует
84	-	-	418480.72	3196246.56	Картометрический метод	0.1	Закрепление отсутствует
85	-	-	418505.70	3196221.44	Картометрический метод	0.1	Закрепление отсутствует
86	-	-	418522.00	3196215.97	Картометрический метод	0.1	Закрепление отсутствует
87	-	-	418577.44	3196236.66	Картометрический метод	0.1	Закрепление отсутствует
88	-	-	418591.56	3196234.46	Картометрический метод	0.1	Закрепление отсутствует
89	-	-	418606.78	3196225.72	Картометрический метод	0.1	Закрепление отсутствует
90	-	-	418621.98	3196213.71	Картометрический метод	0.1	Закрепление отсутствует
91	-	-	418662.18	3196200.58	Картометрический метод	0.1	Закрепление отсутствует
92	-	-	418676.31	3196190.75	Картометрический метод	0.1	Закрепление отсутствует
93	-	-	418676.30	3196175.48	Картометрический метод	0.1	Закрепление отсутствует
94	-	-	418688.25	3196163.46	Картометрический метод	0.1	Закрепление отсутствует
95	-	-	418709.98	3196156.90	Картометрический метод	0.1	Закрепление отсутствует
96	-	-	418721.94	3196162.34	Картометрический метод	0.1	Закрепление отсутствует
97	-	-	418734.97	3196152.52	Картометрический метод	0.1	Закрепление отсутствует

2. Сведения о характерных точках границ объекта							
Обозначение характерных точек границ	Существующие координаты, м		Измененные (уточненные) координаты, м		Метод определения координат характерной точки	Средняя квадратическая погрешность положения характерной точки (Mt), м	Описание обозначения точки на местности (при наличии)
	X	Y	X	Y			
1	2	3	4	5	6	7	8
98	-	-	418725.18	3196126.34	Картометрический метод	0.1	Закрепление отсутствует
99	-	-	418725.82	3196111.32	Картометрический метод	0.1	Закрепление отсутствует
100	-	-	418734.94	3196094.69	Картометрический метод	0.1	Закрепление отсутствует
101	-	-	418758.84	3196085.94	Картометрический метод	0.1	Закрепление отсутствует
102	-	-	418804.00	3196061.18	Картометрический метод	0.1	Закрепление отсутствует
103	-	-	418838.04	3196009.95	Картометрический метод	0.1	Закрепление отсутствует
104	-	-	418826.91	3196001.18	Картометрический метод	0.1	Закрепление отсутствует
105	-	-	418821.32	3195970.88	Картометрический метод	0.1	Закрепление отсутствует
106	-	-	418816.41	3195969.28	Картометрический метод	0.1	Закрепление отсутствует
107	-	-	418806.22	3195966.10	Картометрический метод	0.1	Закрепление отсутствует
108	-	-	418801.42	3195961.24	Картометрический метод	0.1	Закрепление отсутствует
109	-	-	418788.73	3195948.58	Картометрический метод	0.1	Закрепление отсутствует
110	-	-	418772.81	3195919.08	Картометрический метод	0.1	Закрепление отсутствует
111	-	-	418839.50	3195832.59	Картометрический метод	0.1	Закрепление отсутствует
112	-	-	418852.27	3195834.83	Картометрический метод	0.1	Закрепление отсутствует
113	-	-	418874.59	3195868.51	Картометрический метод	0.1	Закрепление отсутствует
114	-	-	418879.21	3195875.49	Картометрический метод	0.1	Закрепление отсутствует
115	-	-	418906.49	3195911.71	Картометрический метод	0.1	Закрепление отсутствует
116	-	-	418916.73	3195941.11	Картометрический метод	0.1	Закрепление отсутствует
117	-	-	418943.96	3195903.80	Картометрический метод	0.1	Закрепление отсутствует
118	-	-	418983.47	3195884.94	Картометрический метод	0.1	Закрепление отсутствует
119	-	-	419045.83	3195880.42	Картометрический метод	0.1	Закрепление отсутствует
120	-	-	419060.55	3195884.66	Картометрический метод	0.1	Закрепление отсутствует
121	-	-	419110.97	3195905.64	Картометрический метод	0.1	Закрепление отсутствует
122	-	-	419147.51	3195952.97	Картометрический метод	0.1	Закрепление отсутствует

ТЕКСТОВОЕ ОПИСАНИЕ
местоположения границ населенных пунктов, территориальных зон

Прохождение границы		Описание прохождения границы
от точки	до точки	
1	2	3
1	2	-
2	3	-
3	4	-
4	5	-
5	6	-
6	7	-
7	8	-
8	9	-
9	10	-
10	11	-
11	12	-
12	13	-
13	14	-
14	15	-
15	16	-
16	17	-
17	18	-
18	19	-
19	20	-
20	21	-
21	22	-
22	23	-
23	24	-
24	25	-
25	26	-
26	27	-
27	28	-
28	29	-
29	30	-
30	31	-
31	32	-
32	33	-
33	34	-
34	35	-
35	36	-
36	37	-
37	38	-

ТЕКСТОВОЕ ОПИСАНИЕ
местоположения границ населенных пунктов, территориальных зон

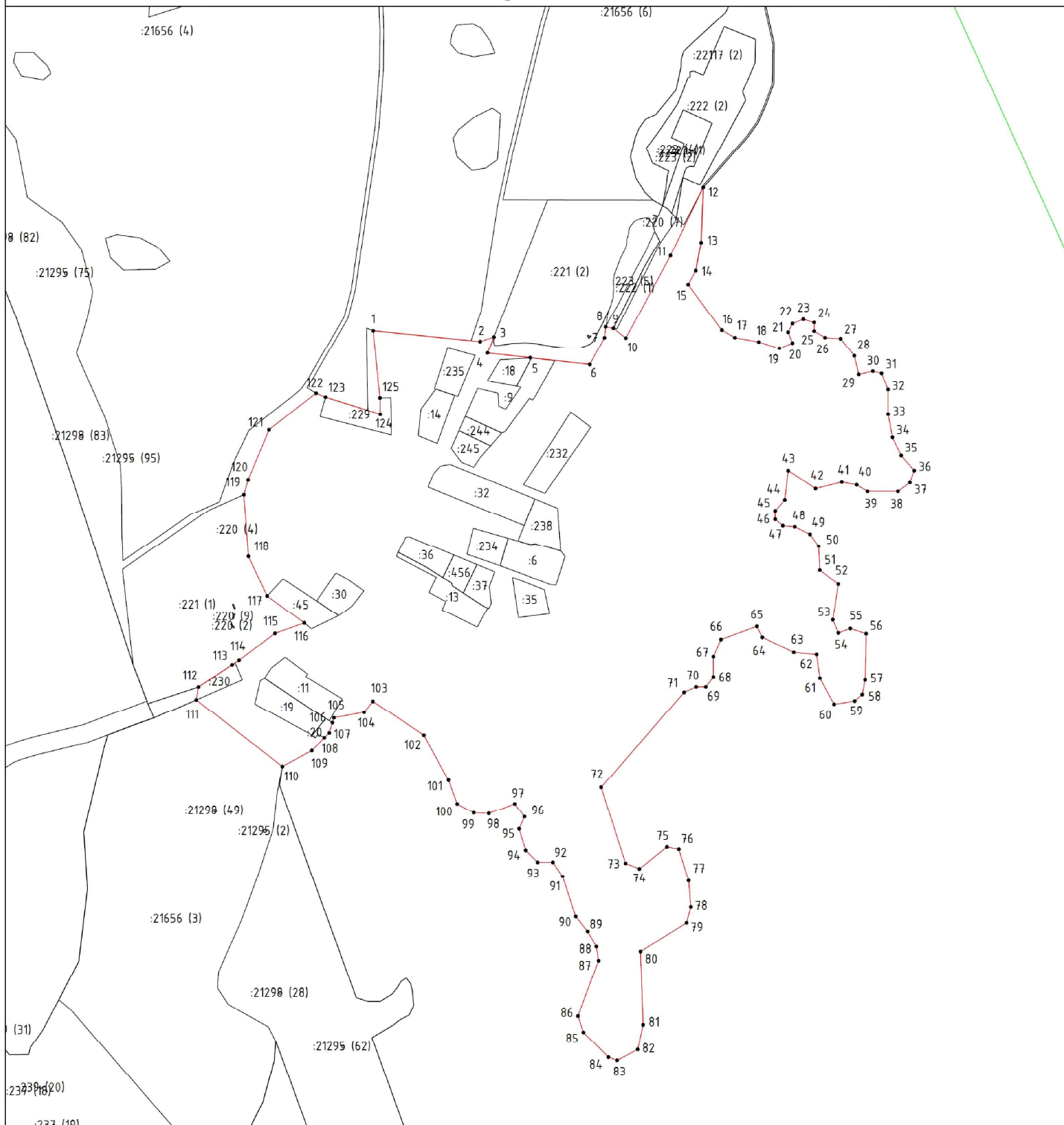
Прохождение границы		Описание прохождения границы
от точки	до точки	
1	2	3
38	39	-
39	40	-
40	41	-
41	42	-
42	43	-
43	44	-
44	45	-
45	46	-
46	47	-
47	48	-
48	49	-
49	50	-
50	51	-
51	52	-
52	53	-
53	54	-
54	55	-
55	56	-
56	57	-
57	58	-
58	59	-
59	60	-
60	61	-
61	62	-
62	63	-
63	64	-
64	65	-
65	66	-
66	67	-
67	68	-
68	69	-
69	70	-
70	71	-
71	72	-
72	73	-
73	74	-
74	75	-

ТЕКСТОВОЕ ОПИСАНИЕ
местоположения границ населенных пунктов, территориальных зон

Прохождение границы		Описание прохождения границы
от точки	до точки	
1	2	3
75	76	-
76	77	-
77	78	-
78	79	-
79	80	-
80	81	-
81	82	-
82	83	-
83	84	-
84	85	-
85	86	-
86	87	-
87	88	-
88	89	-
89	90	-
90	91	-
91	92	-
92	93	-
93	94	-
94	95	-
95	96	-
96	97	-
97	98	-
98	99	-
99	100	-
100	101	-
101	102	-
102	103	-
103	104	-
104	105	-
105	106	-
106	107	-
107	108	-
108	109	-
109	110	-
110	111	-
111	112	-

ТЕКСТОВОЕ ОПИСАНИЕ
местоположения границ населенных пунктов, территориальных зон

Прохождение границы		Описание прохождения границы
от точки	до точки	
1	2	3
112	113	-
113	114	-
114	115	-
115	116	-
116	117	-
117	118	-
118	119	-
119	120	-
120	121	-
121	122	-
122	123	-
123	124	-
124	125	-
125	1	-

План границ объекта

Масштаб 1:4000

Условные обозначения

- - Характерная точка границы, сведения о которой позволяют однозначно определить ее положение на местности
- 1 - Обозначение новой характерной точки
- :21295 (2) - Обозначение контура земельного участка
- Часть границы, сведения ЕГРН о которой позволяют однозначно определить ее положение на местности
- граница кадастрового деления
- граница населенного пункта

Подпись _____

Дата " ____ " _____ г.

Место для оттиска печати (при наличии) лица, составившего описание местоположения границ объекта

ГРАФИЧЕСКОЕ ОПИСАНИЕ

местоположения границ населенных пунктов, территориальных зон, особо охраняемых природных территорий, зон с особыми условиями использования территории

деревня Большой Двор Тихвинского муниципального района Ленинградской области

(наименование объекта, местоположение границ которого описано (далее - объект))

Раздел 1

Сведения об объекте

№ п/п	Характеристики объекта	Описание характеристик
1	2	3
1.	Местоположение объекта	Ленинградская область, район Тихвинский, деревня Большой Двор
2.	Площадь объекта +/- величина погрешности определения площади (P +/- Дельта P)	75129 +/- 96 м ²
3.	Иные характеристики объекта	-

Раздел 2

Сведения о местоположении границ объекта

1. Система координат -

2. Сведения о характерных точках границ объекта

Обозначение характерных точек границ	Координаты, м		Метод определения координат характерной точки	Средняя квадратическая погрешность положения характерной точки (Mt), м	Описание обозначения точки на местности (при наличии)
	X	Y			
1	2	3	4	5	6
-	-	-	-	-	-

3. Сведения о характерных точках части (частей) границы объекта

Обозначение характерных точек части границы	Координаты, м		Метод определения координат характерной точки	Средняя квадратическая погрешность положения характерной точки (Mt), м	Описание обозначения точки на местности (при наличии)
	X	Y			
1	2	3	4	5	6
-	-	-	-	-	-

Раздел 3

Сведения о местоположении измененных (уточненных) границ объекта

1. Система координат МСК-47, зона 3

2. Сведения о характерных точках границ объекта

Обозначение характерных точек границ	Существующие координаты, м		Измененные (уточненные) координаты, м		Метод определения координат характерной точки	Средняя квадратическая погрешность положения характерной точки (Mt), м	Описание обозначения точки на местности (при наличии)
	X	Y	X	Y			
1	2	3	4	5	6	7	8
1	-	-	402547.95	3204572.46	Картометрический метод	0.10	Закрепление отсутствует
2	-	-	402548.44	3204793.00	Картометрический метод	0.10	Закрепление отсутствует
3	-	-	402549.17	3204845.32	Картометрический метод	0.10	Закрепление отсутствует
4	-	-	402568.66	3204881.32	Картометрический метод	0.10	Закрепление отсутствует
5	-	-	402567.33	3204896.26	Картометрический метод	0.10	Закрепление отсутствует
6	-	-	402547.84	3204936.68	Картометрический метод	0.10	Закрепление отсутствует
7	-	-	402471.52	3205016.28	Картометрический метод	0.10	Закрепление отсутствует
8	-	-	402442.70	3205038.44	Картометрический метод	0.10	Закрепление отсутствует
9	-	-	402425.84	3205046.28	Картометрический метод	0.10	Закрепление отсутствует
10	-	-	402383.12	3204990.24	Картометрический метод	0.10	Закрепление отсутствует
11	-	-	402365.00	3204970.70	Картометрический метод	0.10	Закрепление отсутствует
12	-	-	402370.64	3204952.41	Картометрический метод	0.10	Закрепление отсутствует
13	-	-	402363.75	3204931.59	Картометрический метод	0.10	Закрепление отсутствует
14	-	-	402355.98	3204923.78	Картометрический метод	0.10	Закрепление отсутствует
15	-	-	402337.83	3204923.78	Картометрический метод	0.10	Закрепление отсутствует
16	-	-	402326.18	3204909.46	Картометрический метод	0.10	Закрепление отсутствует
17	-	-	402321.02	3204883.38	Картометрический метод	0.10	Закрепление отсутствует
18	-	-	402310.66	3204876.87	Картометрический метод	0.10	Закрепление отсутствует
19	-	-	402288.63	3204874.28	Картометрический метод	0.10	Закрепление отсутствует
20	-	-	402280.86	3204869.07	Картометрический метод	0.10	Закрепление отсутствует
21	-	-	402280.87	3204857.34	Картометрический метод	0.10	Закрепление отсутствует
22	-	-	402312.00	3204844.28	Картометрический метод	0.10	Закрепление отсутствует

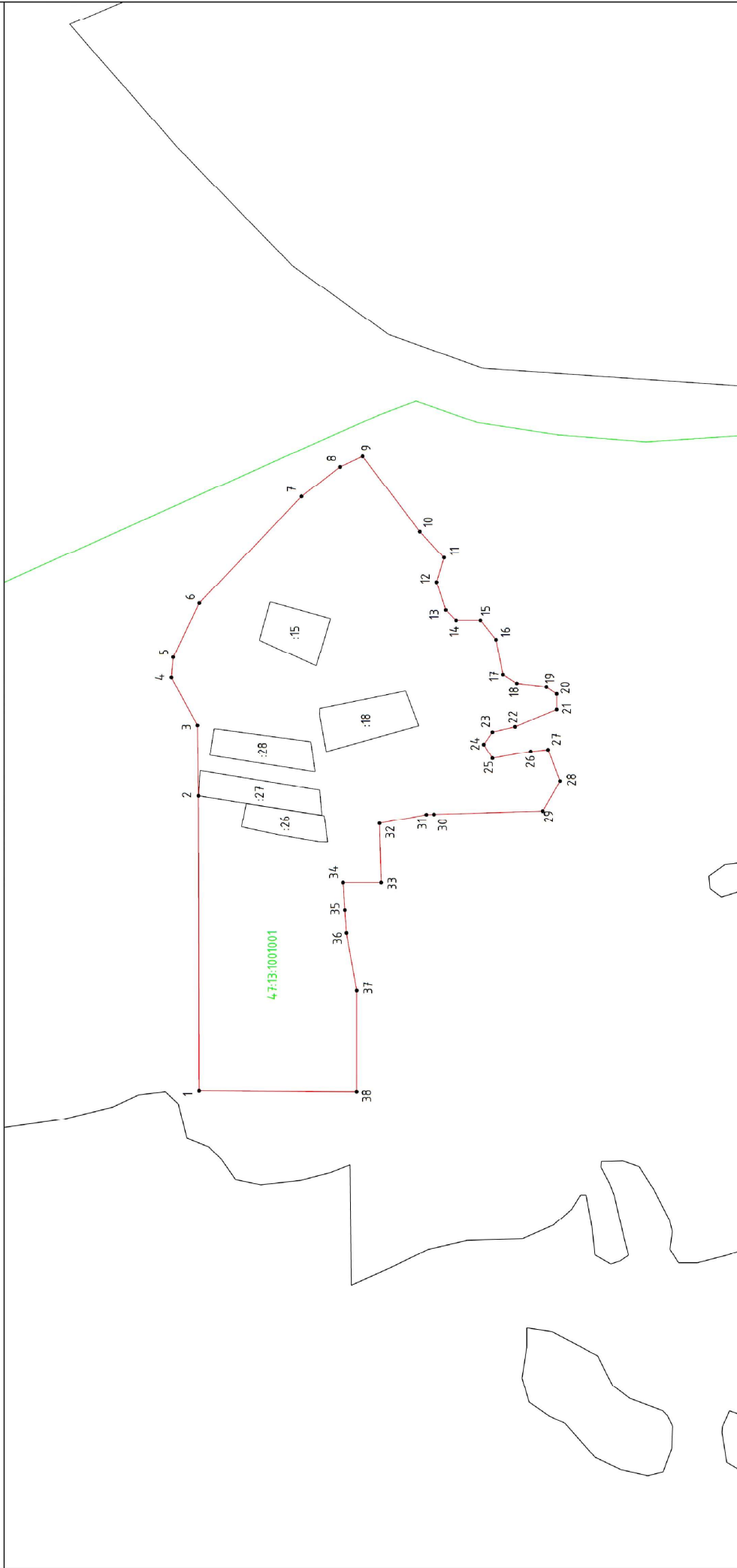
ТЕКСТОВОЕ ОПИСАНИЕ
местоположения границ населенных пунктов, территориальных зон

Прохождение границы		Описание прохождения границы
от точки	до точки	
1	2	3
1	2	-
2	3	-
3	4	-
4	5	-
5	6	-
6	7	-
7	8	-
8	9	-
9	10	-
10	11	-
11	12	-
12	13	-
13	14	-
14	15	-
15	16	-
16	17	-
17	18	-
18	19	-
19	20	-
20	21	-
21	22	-
22	23	-
23	24	-
24	25	-
25	26	-
26	27	-
27	28	-
28	29	-
29	30	-
30	31	-
31	32	-
32	33	-
33	34	-
34	35	-
35	36	-
36	37	-
37	38	-

ТЕКСТОВОЕ ОПИСАНИЕ
местоположения границ населенных пунктов, территориальных зон

Прохождение границы		Описание прохождения границы
от точки	до точки	
1	2	3
38	1	-

План границ объекта



Масштаб 1:3000

- Условные обозначения
- - Характерная точка границы, сведения о которой позволяют однозначно определить ее положение на местности
 - - Часть границы, сведения ЕГРН о которой позволяют однозначно определить ее положение на местности
 - :15 - Кадастровый номер земельного участка
 - - граница кадастрового деления
 - - Обозначение новой характерной точки
 - - граница населенного пункта
 - 4:7:13:1001001 - Номер кадастрового квартала

Подпись _____

Дата " ____ " ____ г.

Место для оттиска печати (при наличии) лица, составившего описание местоположения границ объекта

ГРАФИЧЕСКОЕ ОПИСАНИЕ

местоположения границ населенных пунктов, территориальных зон, особо охраняемых природных территорий, зон с особыми условиями использования территории

посёлок при железнодорожной станции Валя Тихвинского муниципального района Ленинградской области

(наименование объекта, местоположение границ которого описано (далее - объект))

Раздел 1

Сведения об объекте

№ п/п	Характеристики объекта	Описание характеристик
1	2	3
1.	Местоположение объекта	Ленинградская область, район Тихвинский, железнодорожная станция Валя
2.	Площадь объекта +/- величина погрешности определения площади (P +/- Дельта P)	393659 +/- 220 м ²
3.	Иные характеристики объекта	-

Раздел 2

Сведения о местоположении границ объекта

1. Система координат -

2. Сведения о характерных точках границ объекта

Обозначение характерных точек границ	Координаты, м		Метод определения координат характерной точки	Средняя квадратическая погрешность положения характерной точки (Mt), м	Описание обозначения точки на местности (при наличии)
	X	Y			
1	2	3	4	5	6
-	-	-	-	-	-

3. Сведения о характерных точках части (частей) границы объекта

Обозначение характерных точек части границы	Координаты, м		Метод определения координат характерной точки	Средняя квадратическая погрешность положения характерной точки (Mt), м	Описание обозначения точки на местности (при наличии)
	X	Y			
1	2	3	4	5	6
-	-	-	-	-	-

Раздел 3

Сведения о местоположении измененных (уточненных) границ объекта

1. Система координат МСК-47, зона 3

2. Сведения о характерных точках границ объекта

Обозначение характерных точек границ	Существующие координаты, м		Измененные (уточненные) координаты, м		Метод определения координат характерной точки	Средняя квадратическая погрешность положения характерной точки (Mt), м	Описание обозначения точки на местности (при наличии)
	X	Y	X	Y			
1	2	3	4	5	6	7	8
1	-	-	411713.20	3193665.33	Картометрический метод	0.10	Закрепление отсутствует
2	-	-	411714.25	3193646.69	Картометрический метод	0.10	Закрепление отсутствует
3	-	-	411715.31	3193627.59	Картометрический метод	0.10	Закрепление отсутствует
4	-	-	411725.73	3193567.84	Картометрический метод	0.10	Закрепление отсутствует
5	-	-	411726.52	3193563.28	Картометрический метод	0.10	Закрепление отсутствует
6	-	-	411763.10	3193537.62	Картометрический метод	0.10	Закрепление отсутствует
7	-	-	411812.40	3193470.37	Картометрический метод	0.10	Закрепление отсутствует
8	-	-	411829.36	3193447.23	Картометрический метод	0.10	Закрепление отсутствует
9	-	-	411839.80	3193432.99	Картометрический метод	0.10	Закрепление отсутствует
10	-	-	411857.40	3193408.98	Картометрический метод	0.10	Закрепление отсутствует
11	-	-	411869.61	3193392.33	Картометрический метод	0.10	Закрепление отсутствует
12	-	-	411891.28	3193362.76	Картометрический метод	0.10	Закрепление отсутствует
13	-	-	411894.37	3193358.55	Картометрический метод	0.10	Закрепление отсутствует
14	-	-	411900.95	3193348.75	Картометрический метод	0.10	Закрепление отсутствует
15	-	-	411923.77	3193314.76	Картометрический метод	0.10	Закрепление отсутствует
16	-	-	411923.85	3193314.65	Картометрический метод	0.10	Закрепление отсутствует
17	-	-	411905.41	3193224.31	Картометрический метод	0.10	Закрепление отсутствует
18	-	-	411903.67	3193215.75	Картометрический метод	0.10	Закрепление отсутствует
19	-	-	411898.03	3193188.16	Картометрический метод	0.10	Закрепление отсутствует
20	-	-	411878.88	3193171.89	Картометрический метод	0.10	Закрепление отсутствует
21	-	-	411877.71	3193165.37	Картометрический метод	0.10	Закрепление отсутствует
22	-	-	411828.23	3193120.62	Картометрический метод	0.10	Закрепление отсутствует

2. Сведения о характерных точках границ объекта							
Обозначение характерных точек границ	Существующие координаты, м		Измененные (уточненные) координаты, м		Метод определения координат характерной точки	Средняя квадратическая погрешность положения характерной точки (Mt), м	Описание обозначения точки на местности (при наличии)
	X	Y	X	Y			
1	2	3	4	5	6	7	8
23	-	-	411795.98	3193009.99	Картометрический метод	0.10	Закрепление отсутствует
24	-	-	411853.80	3192968.51	Картометрический метод	0.10	Закрепление отсутствует
25	-	-	411860.74	3192941.54	Картометрический метод	0.10	Закрепление отсутствует
26	-	-	411820.57	3192890.69	Картометрический метод	0.10	Закрепление отсутствует
27	-	-	411798.27	3192897.08	Картометрический метод	0.10	Закрепление отсутствует
28	-	-	411797.50	3192864.76	Картометрический метод	0.10	Закрепление отсутствует
29	-	-	411788.60	3192704.00	Картометрический метод	0.10	Закрепление отсутствует
30	-	-	411845.26	3192622.89	Картометрический метод	0.10	Закрепление отсутствует
31	-	-	411917.71	3192623.60	Картометрический метод	0.10	Закрепление отсутствует
32	-	-	411909.22	3192708.02	Картометрический метод	0.10	Закрепление отсутствует
33	-	-	411923.01	3192709.95	Картометрический метод	0.10	Закрепление отсутствует
34	-	-	411950.46	3192836.05	Картометрический метод	0.10	Закрепление отсутствует
35	-	-	412023.29	3193003.94	Картометрический метод	0.10	Закрепление отсутствует
36	-	-	412051.09	3193005.61	Картометрический метод	0.10	Закрепление отсутствует
37	-	-	412055.60	3193013.04	Картометрический метод	0.10	Закрепление отсутствует
38	-	-	412069.78	3193040.00	Картометрический метод	0.10	Закрепление отсутствует
39	-	-	412061.72	3193041.40	Картометрический метод	0.10	Закрепление отсутствует
40	-	-	412072.77	3193127.36	Картометрический метод	0.10	Закрепление отсутствует
41	-	-	412047.35	3193168.62	Картометрический метод	0.10	Закрепление отсутствует
42	-	-	412089.18	3193249.07	Картометрический метод	0.10	Закрепление отсутствует
43	-	-	412103.79	3193284.47	Картометрический метод	0.10	Закрепление отсутствует
44	-	-	412143.15	3193416.26	Картометрический метод	0.10	Закрепление отсутствует
45	-	-	412131.09	3193395.35	Картометрический метод	0.10	Закрепление отсутствует
1	-	-	411713.20	3193665.33	Картометрический метод	0.10	Закрепление отсутствует
46	-	-	411404.41	3194759.84	Картометрический метод	0.10	Закрепление отсутствует

2. Сведения о характерных точках границ объекта							
Обозначение характерных точек границ	Существующие координаты, м		Измененные (уточненные) координаты, м		Метод определения координат характерной точки	Средняя квадратическая погрешность положения характерной точки (Mt), м	Описание обозначения точки на местности (при наличии)
	X	Y	X	Y			
1	2	3	4	5	6	7	8
47	-	-	411392.64	3194726.40	Картометрический метод	0.10	Закрепление отсутствует
48	-	-	411401.31	3194700.21	Картометрический метод	0.10	Закрепление отсутствует
49	-	-	411424.13	3194690.36	Картометрический метод	0.10	Закрепление отсутствует
50	-	-	411431.73	3194669.62	Картометрический метод	0.10	Закрепление отсутствует
51	-	-	411446.94	3194660.87	Картометрический метод	0.10	Закрепление отсутствует
52	-	-	411459.97	3194647.76	Картометрический метод	0.10	Закрепление отсутствует
53	-	-	411464.31	3194634.67	Картометрический метод	0.10	Закрепление отсутствует
54	-	-	411439.30	3194611.79	Картометрический метод	0.10	Закрепление отсутствует
55	-	-	411438.22	3194628.16	Картометрический метод	0.10	Закрепление отсутствует
56	-	-	411416.48	3194620.54	Картометрический метод	0.10	Закрепление отсутствует
57	-	-	411392.56	3194615.12	Картометрический метод	0.10	Закрепление отсутствует
58	-	-	411326.26	3194619.57	Картометрический метод	0.10	Закрепление отсутствует
59	-	-	411274.08	3194612.00	Картометрический метод	0.10	Закрепление отсутствует
60	-	-	411209.91	3194546.62	Картометрический метод	0.10	Закрепление отсутствует
61	-	-	411215.34	3194540.07	Картометрический метод	0.10	Закрепление отсутствует
62	-	-	411232.73	3194536.78	Картометрический метод	0.10	Закрепление отсутствует
63	-	-	411245.78	3194538.94	Картометрический метод	0.10	Закрепление отсутствует
64	-	-	411282.75	3194563.98	Картометрический метод	0.10	Закрепление отсутствует
65	-	-	411290.36	3194565.07	Картометрический метод	0.10	Закрепление отсутствует
66	-	-	411296.88	3194559.60	Картометрический метод	0.10	Закрепление отсутствует
67	-	-	411234.88	3194497.50	Картометрический метод	0.10	Закрепление отсутствует
68	-	-	411220.74	3194493.15	Картометрический метод	0.10	Закрепление отсутствует
69	-	-	411196.83	3194493.18	Картометрический метод	0.10	Закрепление отсутствует
70	-	-	411101.09	3194347.11	Картометрический метод	0.10	Закрепление отсутствует
71	-	-	411110.87	3194343.82	Картометрический метод	0.10	Закрепление отсутствует

2. Сведения о характерных точках границ объекта							
Обозначение характерных точек границ	Существующие координаты, м		Измененные (уточненные) координаты, м		Метод определения координат характерной точки	Средняя квадратическая погрешность положения характерной точки (Mt), м	Описание обозначения точки на местности (при наличии)
	X	Y	X	Y			
1	2	3	4	5	6	7	8
72	-	-	411110.86	3194332.91	Картометрический метод	0.10	Закрепление отсутствует
73	-	-	411120.64	3194327.44	Картометрический метод	0.10	Закрепление отсутствует
74	-	-	411131.51	3194328.52	Картометрический метод	0.10	Закрепление отсутствует
75	-	-	411146.72	3194317.60	Картометрический метод	0.10	Закрепление отсутствует
76	-	-	411113.00	3194279.45	Картометрический метод	0.10	Закрепление отсутствует
77	-	-	411135.81	3194260.88	Картометрический метод	0.10	Закрепление отсутствует
78	-	-	411143.42	3194261.96	Картометрический метод	0.10	Закрепление отсутствует
79	-	-	411159.12	3194276.25	Картометрический метод	0.10	Закрепление отсутствует
80	-	-	411230.44	3194358.95	Картометрический метод	0.10	Закрепление отсутствует
81	-	-	411241.30	3194352.38	Картометрический метод	0.10	Закрепление отсутствует
82	-	-	411179.29	3194266.28	Картометрический метод	0.10	Закрепление отсутствует
83	-	-	411249.91	3194218.18	Картометрический метод	0.10	Закрепление отсутствует
84	-	-	411279.29	3194266.15	Картометрический метод	0.10	Закрепление отсутствует
85	-	-	411402.18	3194377.28	Картометрический метод	0.10	Закрепление отсутствует
86	-	-	411434.80	3194394.69	Картометрический метод	0.10	Закрепление отсутствует
87	-	-	411449.74	3194398.03	Картометрический метод	0.10	Закрепление отсутствует
88	-	-	411454.35	3194425.27	Картометрический метод	0.10	Закрепление отсутствует
89	-	-	411427.23	3194455.78	Картометрический метод	0.10	Закрепление отсутствует
90	-	-	411422.80	3194466.72	Картометрический метод	0.10	Закрепление отсутствует
91	-	-	411430.92	3194477.02	Картометрический метод	0.10	Закрепление отсутствует
92	-	-	411463.96	3194464.13	Картометрический метод	0.10	Закрепление отсутствует
93	-	-	411486.58	3194462.17	Картометрический метод	0.10	Закрепление отсутствует
94	-	-	411493.48	3194465.85	Картометрический метод	0.10	Закрепление отсутствует
95	-	-	411497.18	3194486.63	Картометрический метод	0.10	Закрепление отсутствует
96	-	-	411462.71	3194536.08	Картометрический метод	0.10	Закрепление отсутствует

2. Сведения о характерных точках границ объекта							
Обозначение характерных точек границ	Существующие координаты, м		Измененные (уточненные) координаты, м		Метод определения координат характерной точки	Средняя квадратическая погрешность положения характерной точки (Mt), м	Описание обозначения точки на местности (при наличии)
	X	Y	X	Y			
1	2	3	4	5	6	7	8
97	-	-	411464.57	3194565.63	Картометрический метод	0.10	Закрепление отсутствует
98	-	-	411487.85	3194597.40	Картометрический метод	0.10	Закрепление отсутствует
99	-	-	411525.74	3194549.85	Картометрический метод	0.10	Закрепление отсутствует
100	-	-	411534.94	3194548.92	Картометрический метод	0.10	Закрепление отсутствует
101	-	-	411533.55	3194536.45	Картометрический метод	0.10	Закрепление отсутствует
102	-	-	411535.79	3194525.90	Картометрический метод	0.10	Закрепление отсутствует
103	-	-	411578.12	3194451.89	Картометрический метод	0.10	Закрепление отсутствует
104	-	-	411597.44	3194457.87	Картометрический метод	0.10	Закрепление отсутствует
105	-	-	411604.28	3194452.86	Картометрический метод	0.10	Закрепление отсутствует
106	-	-	411614.46	3194453.23	Картометрический метод	0.10	Закрепление отсутствует
107	-	-	411617.69	3194462.92	Картометрический метод	0.10	Закрепление отсутствует
108	-	-	411625.04	3194460.61	Картометрический метод	0.10	Закрепление отсутствует
109	-	-	411634.70	3194444.90	Картометрический метод	0.10	Закрепление отсутствует
110	-	-	411634.00	3194428.74	Картометрический метод	0.10	Закрепление отсутствует
111	-	-	411588.85	3194338.29	Картометрический метод	0.10	Закрепление отсутствует
112	-	-	411603.23	3194323.56	Картометрический метод	0.10	Закрепление отсутствует
113	-	-	411716.44	3194415.90	Картометрический метод	0.10	Закрепление отсутствует
114	-	-	411655.24	3194493.04	Картометрический метод	0.10	Закрепление отсутствует
115	-	-	411574.51	3194591.51	Картометрический метод	0.10	Закрепление отсутствует
116	-	-	411502.16	3194693.31	Картометрический метод	0.10	Закрепление отсутствует
46	-	-	411404.41	3194759.84	Картометрический метод	0.10	Закрепление отсутствует
117	-	-	411837.60	3193954.86	Картометрический метод	0.10	Закрепление отсутствует
118	-	-	411825.96	3193952.71	Картометрический метод	0.10	Закрепление отсутствует
119	-	-	411787.25	3193877.69	Картометрический метод	0.10	Закрепление отсутствует
120	-	-	411666.50	3193865.76	Картометрический метод	0.10	Закрепление отсутствует

2. Сведения о характерных точках границ объекта							
Обозначение характерных точек границ	Существующие координаты, м		Измененные (уточненные) координаты, м		Метод определения координат характерной точки	Средняя квадратическая погрешность положения характерной точки (Mt), м	Описание обозначения точки на местности (при наличии)
	X	Y	X	Y			
1	2	3	4	5	6	7	8
121	-	-	411752.68	3193804.48	Картометрический метод	0.10	Закрепление отсутствует
122	-	-	412010.16	3193633.57	Картометрический метод	0.10	Закрепление отсутствует
123	-	-	412065.65	3193599.94	Картометрический метод	0.10	Закрепление отсутствует
124	-	-	412103.97	3193641.63	Картометрический метод	0.10	Закрепление отсутствует
125	-	-	412095.70	3193646.40	Картометрический метод	0.10	Закрепление отсутствует
126	-	-	412089.70	3193637.59	Картометрический метод	0.10	Закрепление отсутствует
127	-	-	412080.61	3193739.09	Картометрический метод	0.10	Закрепление отсутствует
128	-	-	412015.26	3193709.51	Картометрический метод	0.10	Закрепление отсутствует
129	-	-	411947.44	3193738.95	Картометрический метод	0.10	Закрепление отсутствует
130	-	-	411978.42	3193874.87	Картометрический метод	0.10	Закрепление отсутствует
131	-	-	411972.86	3193886.27	Картометрический метод	0.10	Закрепление отсутствует
132	-	-	411927.27	3193918.24	Картометрический метод	0.10	Закрепление отсутствует
133	-	-	411910.87	3193937.42	Картометрический метод	0.10	Закрепление отсутствует
134	-	-	411897.33	3193942.41	Картометрический метод	0.10	Закрепление отсутствует
135	-	-	411863.65	3193931.34	Картометрический метод	0.10	Закрепление отсутствует
117	-	-	411837.60	3193954.86	Картометрический метод	0.10	Закрепление отсутствует
136	-	-	411323.02	3193968.90	Картометрический метод	0.10	Закрепление отсутствует
137	-	-	411302.66	3193983.18	Картометрический метод	0.10	Закрепление отсутствует
138	-	-	411295.50	3193981.08	Картометрический метод	0.10	Закрепление отсутствует
139	-	-	411275.39	3193975.19	Картометрический метод	0.10	Закрепление отсутствует
140	-	-	411270.21	3193973.67	Картометрический метод	0.10	Закрепление отсутствует
141	-	-	411266.73	3193972.65	Картометрический метод	0.10	Закрепление отсутствует
142	-	-	411267.70	3193972.24	Картометрический метод	0.10	Закрепление отсутствует
143	-	-	411266.06	3193970.02	Картометрический метод	0.10	Закрепление отсутствует
144	-	-	411234.07	3193926.65	Картометрический метод	0.10	Закрепление отсутствует

ТЕКСТОВОЕ ОПИСАНИЕ
местоположения границ населенных пунктов, территориальных зон

Прохождение границы		Описание прохождения границы
от точки	до точки	
1	2	3
1	2	-
2	3	-
3	4	-
4	5	-
5	6	-
6	7	-
7	8	-
8	9	-
9	10	-
10	11	-
11	12	-
12	13	-
13	14	-
14	15	-
15	16	-
16	17	-
17	18	-
18	19	-
19	20	-
20	21	-
21	22	-
22	23	-
23	24	-
24	25	-
25	26	-
26	27	-
27	28	-
28	29	-
29	30	-
30	31	-
31	32	-
32	33	-
33	34	-
34	35	-
35	36	-
36	37	-
37	38	-

ТЕКСТОВОЕ ОПИСАНИЕ
местоположения границ населенных пунктов, территориальных зон

Прохождение границы		Описание прохождения границы
от точки	до точки	
1	2	3
38	39	-
39	40	-
40	41	-
41	42	-
42	43	-
43	44	-
44	45	-
45	1	-
46	47	-
47	48	-
48	49	-
49	50	-
50	51	-
51	52	-
52	53	-
53	54	-
54	55	-
55	56	-
56	57	-
57	58	-
58	59	-
59	60	-
60	61	-
61	62	-
62	63	-
63	64	-
64	65	-
65	66	-
66	67	-
67	68	-
68	69	-
69	70	-
70	71	-
71	72	-
72	73	-
73	74	-
74	75	-

ТЕКСТОВОЕ ОПИСАНИЕ
местоположения границ населенных пунктов, территориальных зон

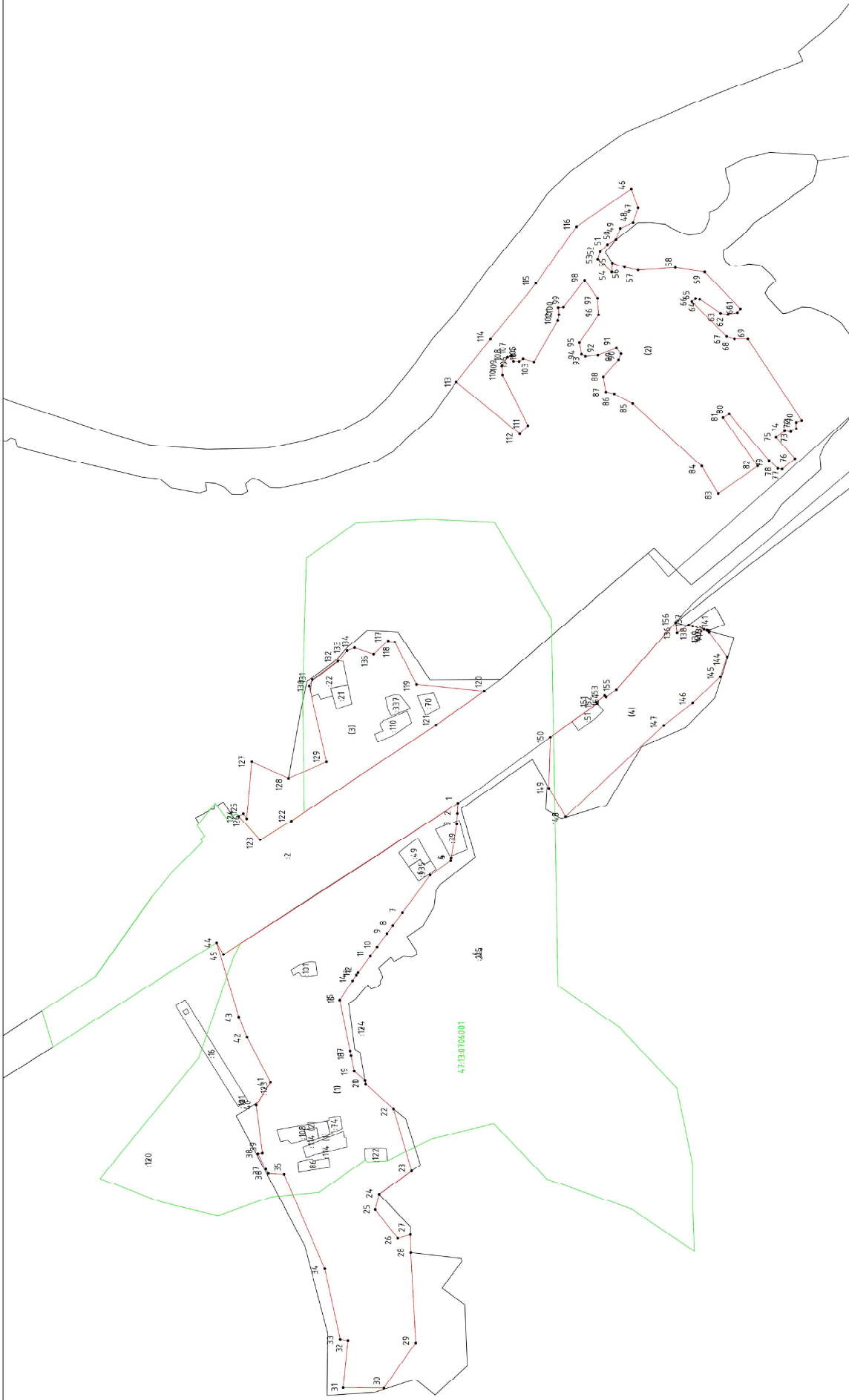
Прохождение границы		Описание прохождения границы
от точки	до точки	
1	2	3
75	76	-
76	77	-
77	78	-
78	79	-
79	80	-
80	81	-
81	82	-
82	83	-
83	84	-
84	85	-
85	86	-
86	87	-
87	88	-
88	89	-
89	90	-
90	91	-
91	92	-
92	93	-
93	94	-
94	95	-
95	96	-
96	97	-
97	98	-
98	99	-
99	100	-
100	101	-
101	102	-
102	103	-
103	104	-
104	105	-
105	106	-
106	107	-
107	108	-
108	109	-
109	110	-
110	111	-
111	112	-

ТЕКСТОВОЕ ОПИСАНИЕ		
местоположения границ населенных пунктов, территориальных зон		
Прохождение границы		Описание прохождения границы
от точки	до точки	
1	2	3
112	113	-
113	114	-
114	115	-
115	116	-
116	46	-
117	118	-
118	119	-
119	120	-
120	121	-
121	122	-
122	123	-
123	124	-
124	125	-
125	126	-
126	127	-
127	128	-
128	129	-
129	130	-
130	131	-
131	132	-
132	133	-
133	134	-
134	135	-
135	117	-
136	137	-
137	138	-
138	139	-
139	140	-
140	141	-
141	142	-
142	143	-
143	144	-
144	145	-
145	146	-
146	147	-
147	148	-
148	149	-

ТЕКСТОВОЕ ОПИСАНИЕ
местоположения границ населенных пунктов, территориальных зон

Прохождение границы		Описание прохождения границы
от точки	до точки	
1	2	3
149	150	-
150	151	-
151	152	-
152	153	-
153	154	-
154	155	-
155	156	-
156	136	-

План границ объекта



Масштаб 1:5000

- Условные обозначения
- - Характерная точка границы, сведения о которой позволяют однозначно определить ее положение на местности
 - :120 - Кадастровый номер земельного участка
 - - Часть границы, сведения ЕГРН о которой позволяют однозначно определить ее положение на местности
 - - граница населенного пункта

- 1 - Обозначение новой характерной точки
- пл. (1) - Обозначение контура земельного участка
- - граница кадастрового деления
- 47:13:0706001 - Номер кадастрового квартала

Подпись _____

Место для оттиска печати (при наличии, дата, составившего описание местоположения границ объекта)

Дата " ____ " ____ г.

ГРАФИЧЕСКОЕ ОПИСАНИЕ

местоположения границ населенных пунктов, территориальных зон, особо охраняемых природных территорий, зон с особыми условиями использования территории

деревня Городище Тихвинского муниципального района Ленинградской области

(наименование объекта, местоположение границ которого описано (далее - объект))

Раздел 1

Сведения об объекте

№ п/п	Характеристики объекта	Описание характеристик
1	2	3
1.	Местоположение объекта	Ленинградская область, район Тихвинский, деревня Городище (Цвылевское с/п)
2.	Площадь объекта +/- величина погрешности определения площади (Р +/- Дельта Р)	145746 +/- 134 м ²
3.	Иные характеристики объекта	-

Раздел 2

Сведения о местоположении границ объекта

1. Система координат -

2. Сведения о характерных точках границ объекта

Обозначение характерных точек границ	Координаты, м		Метод определения координат характерной точки	Средняя квадратическая погрешность положения характерной точки (Mt), м	Описание обозначения точки на местности (при наличии)
	X	Y			
1	2	3	4	5	6
-	-	-	-	-	-

3. Сведения о характерных точках части (частей) границы объекта

Обозначение характерных точек части границы	Координаты, м		Метод определения координат характерной точки	Средняя квадратическая погрешность положения характерной точки (Mt), м	Описание обозначения точки на местности (при наличии)
	X	Y			
1	2	3	4	5	6
-	-	-	-	-	-

Раздел 3

Сведения о местоположении измененных (уточненных) границ объекта

1. Система координат МСК-47, зона 3

2. Сведения о характерных точках границ объекта

Обозначение характерных точек границ	Существующие координаты, м		Измененные (уточненные) координаты, м		Метод определения координат характерной точки	Средняя квадратическая погрешность положения характерной точки (M _t), м	Описание обозначения точки на местности (при наличии)
	X	Y	X	Y			
1	2	3	4	5	6	7	8
1	-	-	417176.79	3194998.53	Картометрический метод	0.10	Закрепление отсутствует
2	-	-	417215.17	3195026.26	Картометрический метод	0.10	Закрепление отсутствует
3	-	-	417253.77	3195062.24	Картометрический метод	0.10	Закрепление отсутствует
4	-	-	417311.39	3195106.92	Картометрический метод	0.10	Закрепление отсутствует
5	-	-	417417.33	3195180.34	Картометрический метод	0.10	Закрепление отсутствует
6	-	-	417580.48	3195301.43	Картометрический метод	0.10	Закрепление отсутствует
7	-	-	417572.88	3195310.71	Картометрический метод	0.10	Закрепление отсутствует
8	-	-	417558.20	3195309.63	Картометрический метод	0.10	Закрепление отсутствует
9	-	-	417489.56	3195280.63	Картометрический метод	0.10	Закрепление отсутствует
10	-	-	417450.44	3195322.78	Картометрический метод	0.10	Закрепление отсутствует
11	-	-	417475.63	3195333.49	Картометрический метод	0.10	Закрепление отсутствует
12	-	-	417484.12	3195341.04	Картометрический метод	0.10	Закрепление отсутствует
13	-	-	417499.80	3195325.97	Картометрический метод	0.10	Закрепление отсутствует
14	-	-	417535.97	3195342.38	Картометрический метод	0.10	Закрепление отсутствует
15	-	-	417530.76	3195365.84	Картометрический метод	0.10	Закрепление отсутствует
16	-	-	417552.79	3195376.28	Картометрический метод	0.10	Закрепление отсутствует
17	-	-	417550.18	3195395.83	Картометрический метод	0.10	Закрепление отсутствует
18	-	-	417586.46	3195404.98	Картометрический метод	0.10	Закрепление отсутствует
19	-	-	417572.29	3195383.27	Картометрический метод	0.10	Закрепление отсутствует
20	-	-	417566.27	3195380.56	Картометрический метод	0.10	Закрепление отсутствует
21	-	-	417568.84	3195374.85	Картометрический метод	0.10	Закрепление отсутствует
22	-	-	417563.17	3195360.64	Картометрический метод	0.10	Закрепление отсутствует

2. Сведения о характерных точках границ объекта							
Обозначение характерных точек границ	Существующие координаты, м		Измененные (уточненные) координаты, м		Метод определения координат характерной точки	Средняя квадратическая погрешность положения характерной точки (Mt), м	Описание обозначения точки на местности (при наличии)
	X	Y	X	Y			
1	2	3	4	5	6	7	8
23	-	-	417563.18	3195356.74	Картометрический метод	0.10	Закрепление отсутствует
24	-	-	417580.04	3195337.19	Картометрический метод	0.10	Закрепление отсутствует
25	-	-	417591.71	3195337.20	Картометрический метод	0.10	Закрепление отсутствует
26	-	-	417596.88	3195356.76	Картометрический метод	0.10	Закрепление отсутствует
27	-	-	417617.58	3195390.66	Картометрический метод	0.10	Закрепление отсутствует
28	-	-	417673.32	3195395.90	Картометрический метод	0.10	Закрепление отсутствует
29	-	-	417705.72	3195395.92	Картометрический метод	0.10	Закрепление отсутствует
30	-	-	417729.06	3195389.42	Картометрический метод	0.10	Закрепление отсутствует
31	-	-	417777.02	3195388.14	Картометрический метод	0.10	Закрепление отсутствует
32	-	-	417849.62	3195376.46	Картометрический метод	0.10	Закрепление отсутствует
33	-	-	417862.57	3195385.59	Картометрический метод	0.10	Закрепление отсутствует
34	-	-	417861.27	3195392.10	Картометрический метод	0.10	Закрепление отсутствует
35	-	-	417845.70	3195406.44	Картометрический метод	0.10	Закрепление отсутствует
36	-	-	417839.21	3195418.16	Картометрический метод	0.10	Закрепление отсутствует
37	-	-	417799.02	3195427.26	Картометрический метод	0.10	Закрепление отсутствует
38	-	-	417760.12	3195442.88	Картометрический метод	0.10	Закрепление отсутствует
39	-	-	417734.18	3195458.52	Картометрический метод	0.10	Закрепление отсутствует
40	-	-	417725.09	3195478.06	Картометрический метод	0.10	Закрепление отсутствует
41	-	-	417718.29	3195496.90	Картометрический метод	0.10	Закрепление отсутствует
42	-	-	417709.52	3195497.74	Картометрический метод	0.10	Закрепление отсутствует
43	-	-	417696.19	3195499.03	Картометрический метод	0.10	Закрепление отсутствует
44	-	-	417638.99	3195502.51	Картометрический метод	0.10	Закрепление отсутствует
45	-	-	417543.00	3195499.98	Картометрический метод	0.10	Закрепление отсутствует
46	-	-	417470.42	3195497.17	Картометрический метод	0.10	Закрепление отсутствует
47	-	-	417469.44	3195498.86	Картометрический метод	0.10	Закрепление отсутствует

2. Сведения о характерных точках границ объекта							
Обозначение характерных точек границ	Существующие координаты, м		Измененные (уточненные) координаты, м		Метод определения координат характерной точки	Средняя квадратическая погрешность положения характерной точки (Mt), м	Описание обозначения точки на местности (при наличии)
	X	Y	X	Y			
1	2	3	4	5	6	7	8
48	-	-	417435.28	3195497.11	Картометрический метод	0.10	Закрепление отсутствует
49	-	-	417408.06	3195494.79	Картометрический метод	0.10	Закрепление отсутствует
50	-	-	417408.82	3195492.17	Картометрический метод	0.10	Закрепление отсутствует
51	-	-	417359.05	3195488.41	Картометрический метод	0.10	Закрепление отсутствует
52	-	-	417319.90	3195469.21	Картометрический метод	0.10	Закрепление отсутствует
53	-	-	417294.69	3195456.84	Картометрический метод	0.10	Закрепление отсутствует
54	-	-	417227.73	3195429.75	Картометрический метод	0.10	Закрепление отсутствует
55	-	-	417227.38	3195429.63	Картометрический метод	0.10	Закрепление отсутствует
56	-	-	417225.52	3195429.02	Картометрический метод	0.10	Закрепление отсутствует
57	-	-	417174.81	3195412.27	Картометрический метод	0.10	Закрепление отсутствует
58	-	-	417166.50	3195404.73	Картометрический метод	0.10	Закрепление отсутствует
59	-	-	417165.21	3195396.91	Картометрический метод	0.10	Закрепление отсутствует
60	-	-	417163.72	3195396.72	Картометрический метод	0.10	Закрепление отсутствует
61	-	-	417156.42	3195393.14	Картометрический метод	0.10	Закрепление отсутствует
62	-	-	417142.92	3195412.54	Картометрический метод	0.10	Закрепление отсутствует
63	-	-	417128.57	3195415.75	Картометрический метод	0.10	Закрепление отсутствует
64	-	-	417128.44	3195415.78	Картометрический метод	0.10	Закрепление отсутствует
65	-	-	417120.31	3195434.31	Картометрический метод	0.10	Закрепление отсутствует
66	-	-	417101.62	3195427.20	Картометрический метод	0.10	Закрепление отсутствует
67	-	-	417036.89	3195394.22	Картометрический метод	0.10	Закрепление отсутствует
68	-	-	417034.32	3195368.15	Картометрический метод	0.10	Закрепление отсутствует
69	-	-	417042.10	3195357.72	Картометрический метод	0.10	Закрепление отсутствует
70	-	-	417070.65	3195326.46	Картометрический метод	0.10	Закрепление отсутствует
71	-	-	417084.92	3195305.61	Картометрический метод	0.10	Закрепление отсутствует
72	-	-	417090.14	3195275.63	Картометрический метод	0.10	Закрепление отсутствует

2. Сведения о характерных точках границ объекта							
Обозначение характерных точек границ	Существующие координаты, м		Измененные (уточненные) координаты, м		Метод определения координат характерной точки	Средняя квадратическая погрешность положения характерной точки (Mt), м	Описание обозначения точки на местности (при наличии)
	X	Y	X	Y			
1	2	3	4	5	6	7	8
73	-	-	417118.65	3195282.16	Картометрический метод	0.10	Закрепление отсутствует
74	-	-	417130.35	3195243.06	Картометрический метод	0.10	Закрепление отсутствует
75	-	-	417143.51	3195223.92	Картометрический метод	0.10	Закрепление отсутствует
76	-	-	417165.14	3195214.50	Картометрический метод	0.10	Закрепление отсутствует
77	-	-	417177.03	3195220.93	Картометрический метод	0.10	Закрепление отсутствует
78	-	-	417188.68	3195235.28	Картометрический метод	0.10	Закрепление отсутствует
79	-	-	417192.56	3195253.53	Картометрический метод	0.10	Закрепление отсутствует
80	-	-	417239.06	3195257.37	Картометрический метод	0.10	Закрепление отсутствует
81	-	-	417238.09	3195238.31	Картометрический метод	0.10	Закрепление отсутствует
82	-	-	417245.48	3195223.44	Картометрический метод	0.10	Закрепление отсутствует
83	-	-	417261.89	3195219.88	Картометрический метод	0.10	Закрепление отсутствует
84	-	-	417280.24	3195226.97	Картометрический метод	0.10	Закрепление отсутствует
85	-	-	417283.47	3195246.03	Картометрический метод	0.10	Закрепление отсутствует
86	-	-	417277.04	3195262.84	Картометрический метод	0.10	Закрепление отсутствует
87	-	-	417319.57	3195266.64	Картометрический метод	0.10	Закрепление отсутствует
88	-	-	417357.51	3195276.01	Картометрический метод	0.10	Закрепление отсутствует
89	-	-	417399.98	3195204.13	Картометрический метод	0.10	Закрепление отсутствует
90	-	-	417399.99	3195204.12	Картометрический метод	0.10	Закрепление отсутствует
91	-	-	417399.99	3195204.11	Картометрический метод	0.10	Закрепление отсутствует
92	-	-	417322.28	3195137.46	Картометрический метод	0.10	Закрепление отсутствует
93	-	-	417291.84	3195127.12	Картометрический метод	0.10	Закрепление отсутствует
94	-	-	417276.08	3195118.40	Картометрический метод	0.10	Закрепление отсутствует
95	-	-	417253.78	3195093.88	Картометрический метод	0.10	Закрепление отсутствует
96	-	-	417205.40	3195054.64	Картометрический метод	0.10	Закрепление отсутствует
97	-	-	417196.71	3195048.92	Картометрический метод	0.10	Закрепление отсутствует

2. Сведения о характерных точках границ объекта							
Обозначение характерных точек границ	Существующие координаты, м		Измененные (уточненные) координаты, м		Метод определения координат характерной точки	Средняя квадратическая погрешность положения характерной точки (Mt), м	Описание обозначения точки на местности (при наличии)
	X	Y	X	Y			
1	2	3	4	5	6	7	8
98	-	-	417157.16	3195023.62	Картометрический метод	0.10	Закрепление отсутствует
99	-	-	417163.52	3195011.47	Картометрический метод	0.10	Закрепление отсутствует
1	-	-	417176.79	3194998.53	Картометрический метод	0.10	Закрепление отсутствует
100	-	-	417824.52	3195571.16	Картометрический метод	0.10	Закрепление отсутствует
101	-	-	417824.86	3195579.93	Картометрический метод	0.10	Закрепление отсутствует
102	-	-	417824.43	3195581.11	Картометрический метод	0.10	Закрепление отсутствует
103	-	-	417822.51	3195586.35	Картометрический метод	0.10	Закрепление отсутствует
104	-	-	417815.14	3195587.62	Картометрический метод	0.10	Закрепление отсутствует
105	-	-	417802.67	3195589.75	Картометрический метод	0.10	Закрепление отсутствует
106	-	-	417762.90	3195597.42	Картометрический метод	0.10	Закрепление отсутствует
107	-	-	417754.92	3195601.96	Картометрический метод	0.10	Закрепление отсутствует
108	-	-	417741.14	3195616.16	Картометрический метод	0.10	Закрепление отсутствует
109	-	-	417716.93	3195620.24	Картометрический метод	0.10	Закрепление отсутствует
110	-	-	417713.99	3195595.81	Картометрический метод	0.10	Закрепление отсутствует
111	-	-	417659.85	3195595.16	Картометрический метод	0.10	Закрепление отсутствует
112	-	-	417667.00	3195582.85	Картометрический метод	0.10	Закрепление отсутствует
113	-	-	417674.70	3195575.62	Картометрический метод	0.10	Закрепление отсутствует
114	-	-	417759.34	3195576.15	Картометрический метод	0.10	Закрепление отсутствует
100	-	-	417824.52	3195571.16	Картометрический метод	0.10	Закрепление отсутствует
115	-	-	417724.32	3195615.78	Картометрический метод	0.10	Закрепление отсутствует
116	-	-	417723.43	3195615.32	Картометрический метод	0.10	Закрепление отсутствует
117	-	-	417726.45	3195609.38	Картометрический метод	0.10	Закрепление отсутствует
118	-	-	417727.34	3195609.82	Картометрический метод	0.10	Закрепление отсутствует
115	-	-	417724.32	3195615.78	Картометрический метод	0.10	Закрепление отсутствует
119	-	-	417747.06	3195595.23	Картометрический метод	0.10	Закрепление отсутствует

2. Сведения о характерных точках границ объекта							
Обозначение характерных точек границ	Существующие координаты, м		Измененные (уточненные) координаты, м		Метод определения координат характерной точки	Средняя квадратическая погрешность положения характерной точки (Mt), м	Описание обозначения точки на местности (при наличии)
	X	Y	X	Y			
1	2	3	4	5	6	7	8
120	-	-	417748.51	3195593.85	Картометрический метод	0.10	Закрепление отсутствует
121	-	-	417749.89	3195595.29	Картометрический метод	0.10	Закрепление отсутствует
122	-	-	417748.46	3195596.67	Картометрический метод	0.10	Закрепление отсутствует
119	-	-	417747.06	3195595.23	Картометрический метод	0.10	Закрепление отсутствует
123	-	-	417711.08	3195595.31	Картометрический метод	0.10	Закрепление отсутствует
124	-	-	417709.58	3195593.99	Картометрический метод	0.10	Закрепление отсутствует
125	-	-	417710.90	3195592.49	Картометрический метод	0.10	Закрепление отсутствует
126	-	-	417712.40	3195593.82	Картометрический метод	0.10	Закрепление отсутствует
123	-	-	417711.08	3195595.31	Картометрический метод	0.10	Закрепление отсутствует
127	-	-	417579.49	3195565.66	Картометрический метод	0.10	Закрепление отсутствует
128	-	-	417576.90	3195603.49	Картометрический метод	0.10	Закрепление отсутствует
129	-	-	417574.32	3195611.63	Картометрический метод	0.10	Закрепление отсутствует
130	-	-	417568.96	3195611.43	Картометрический метод	0.10	Закрепление отсутствует
131	-	-	417564.40	3195608.85	Картометрический метод	0.10	Закрепление отсутствует
132	-	-	417560.43	3195600.12	Картометрический метод	0.10	Закрепление отсутствует
133	-	-	417553.68	3195593.37	Картометрический метод	0.10	Закрепление отсутствует
134	-	-	417546.74	3195587.62	Картометрический метод	0.10	Закрепление отсутствует
135	-	-	417530.10	3195585.49	Картометрический метод	0.10	Закрепление отсутствует
136	-	-	417510.22	3195582.66	Картометрический метод	0.10	Закрепление отсутствует
137	-	-	417503.67	3195582.46	Картометрический метод	0.10	Закрепление отсутствует
138	-	-	417497.32	3195578.49	Картометрический метод	0.10	Закрепление отсутствует
139	-	-	417495.93	3195566.78	Картометрический метод	0.10	Закрепление отсутствует
140	-	-	417498.71	3195557.25	Картометрический метод	0.10	Закрепление отсутствует
141	-	-	417502.95	3195549.54	Картометрический метод	0.10	Закрепление отсутствует
142	-	-	417508.83	3195549.32	Картометрический метод	0.10	Закрепление отсутствует

2. Сведения о характерных точках границ объекта							
Обозначение характерных точек границ	Существующие координаты, м		Измененные (уточненные) координаты, м		Метод определения координат характерной точки	Средняя квадратическая погрешность положения характерной точки (Mt), м	Описание обозначения точки на местности (при наличии)
	X	Y	X	Y			
1	2	3	4	5	6	7	8
143	-	-	417512.18	3195549.64	Картометрический метод	0.10	Закрепление отсутствует
144	-	-	417515.08	3195549.91	Картометрический метод	0.10	Закрепление отсутствует
145	-	-	417520.69	3195551.20	Картометрический метод	0.10	Закрепление отсутствует
146	-	-	417531.38	3195554.33	Картометрический метод	0.10	Закрепление отсутствует
147	-	-	417548.65	3195559.72	Картометрический метод	0.10	Закрепление отсутствует
148	-	-	417567.80	3195562.00	Картометрический метод	0.10	Закрепление отсутствует
127	-	-	417579.49	3195565.66	Картометрический метод	0.10	Закрепление отсутствует
149	-	-	417681.30	3195526.98	Картометрический метод	0.10	Закрепление отсутствует
150	-	-	417679.70	3195530.86	Картометрический метод	0.10	Закрепление отсутствует
151	-	-	417674.94	3195538.40	Картометрический метод	0.10	Закрепление отсутствует
152	-	-	417674.51	3195538.58	Картометрический метод	0.10	Закрепление отсутствует
153	-	-	417664.22	3195542.77	Картометрический метод	0.10	Закрепление отсутствует
154	-	-	417649.53	3195545.54	Картометрический метод	0.10	Закрепление отсутствует
155	-	-	417646.76	3195555.07	Картометрический метод	0.10	Закрепление отсутствует
156	-	-	417643.58	3195560.23	Картометрический метод	0.10	Закрепление отсутствует
157	-	-	417634.85	3195563.01	Картометрический метод	0.10	Закрепление отсутствует
158	-	-	417612.22	3195556.66	Картометрический метод	0.10	Закрепление отсутствует
159	-	-	417596.74	3195554.67	Картометрический метод	0.10	Закрепление отсутствует
160	-	-	417581.66	3195549.12	Картометрический метод	0.10	Закрепление отсутствует
161	-	-	417571.34	3195541.18	Картометрический метод	0.10	Закрепление отсутствует
162	-	-	417568.15	3195529.26	Картометрический метод	0.10	Закрепление отсутствует
163	-	-	417567.71	3195527.59	Картометрический метод	0.10	Закрепление отсутствует
164	-	-	417567.70	3195527.58	Картометрический метод	0.10	Закрепление отсутствует
165	-	-	417595.79	3195528.31	Картометрический метод	0.10	Закрепление отсутствует
166	-	-	417596.42	3195528.33	Картометрический метод	0.10	Закрепление отсутствует

ТЕКСТОВОЕ ОПИСАНИЕ
местоположения границ населенных пунктов, территориальных зон

Прохождение границы		Описание прохождения границы
от точки	до точки	
1	2	3
1	2	-
2	3	-
3	4	-
4	5	-
5	6	-
6	7	-
7	8	-
8	9	-
9	10	-
10	11	-
11	12	-
12	13	-
13	14	-
14	15	-
15	16	-
16	17	-
17	18	-
18	19	-
19	20	-
20	21	-
21	22	-
22	23	-
23	24	-
24	25	-
25	26	-
26	27	-
27	28	-
28	29	-
29	30	-
30	31	-
31	32	-
32	33	-
33	34	-
34	35	-
35	36	-
36	37	-
37	38	-

ТЕКСТОВОЕ ОПИСАНИЕ
местоположения границ населенных пунктов, территориальных зон

Прохождение границы		Описание прохождения границы
от точки	до точки	
1	2	3
38	39	-
39	40	-
40	41	-
41	42	-
42	43	-
43	44	-
44	45	-
45	46	-
46	47	-
47	48	-
48	49	-
49	50	-
50	51	-
51	52	-
52	53	-
53	54	-
54	55	-
55	56	-
56	57	-
57	58	-
58	59	-
59	60	-
60	61	-
61	62	-
62	63	-
63	64	-
64	65	-
65	66	-
66	67	-
67	68	-
68	69	-
69	70	-
70	71	-
71	72	-
72	73	-
73	74	-
74	75	-

ТЕКСТОВОЕ ОПИСАНИЕ
местоположения границ населенных пунктов, территориальных зон

Прохождение границы		Описание прохождения границы
от точки	до точки	
1	2	3
75	76	-
76	77	-
77	78	-
78	79	-
79	80	-
80	81	-
81	82	-
82	83	-
83	84	-
84	85	-
85	86	-
86	87	-
87	88	-
88	89	-
89	90	-
90	91	-
91	92	-
92	93	-
93	94	-
94	95	-
95	96	-
96	97	-
97	98	-
98	99	-
99	1	-
100	101	-
101	102	-
102	103	-
103	104	-
104	105	-
105	106	-
106	107	-
107	108	-
108	109	-
109	110	-
110	111	-
111	112	-

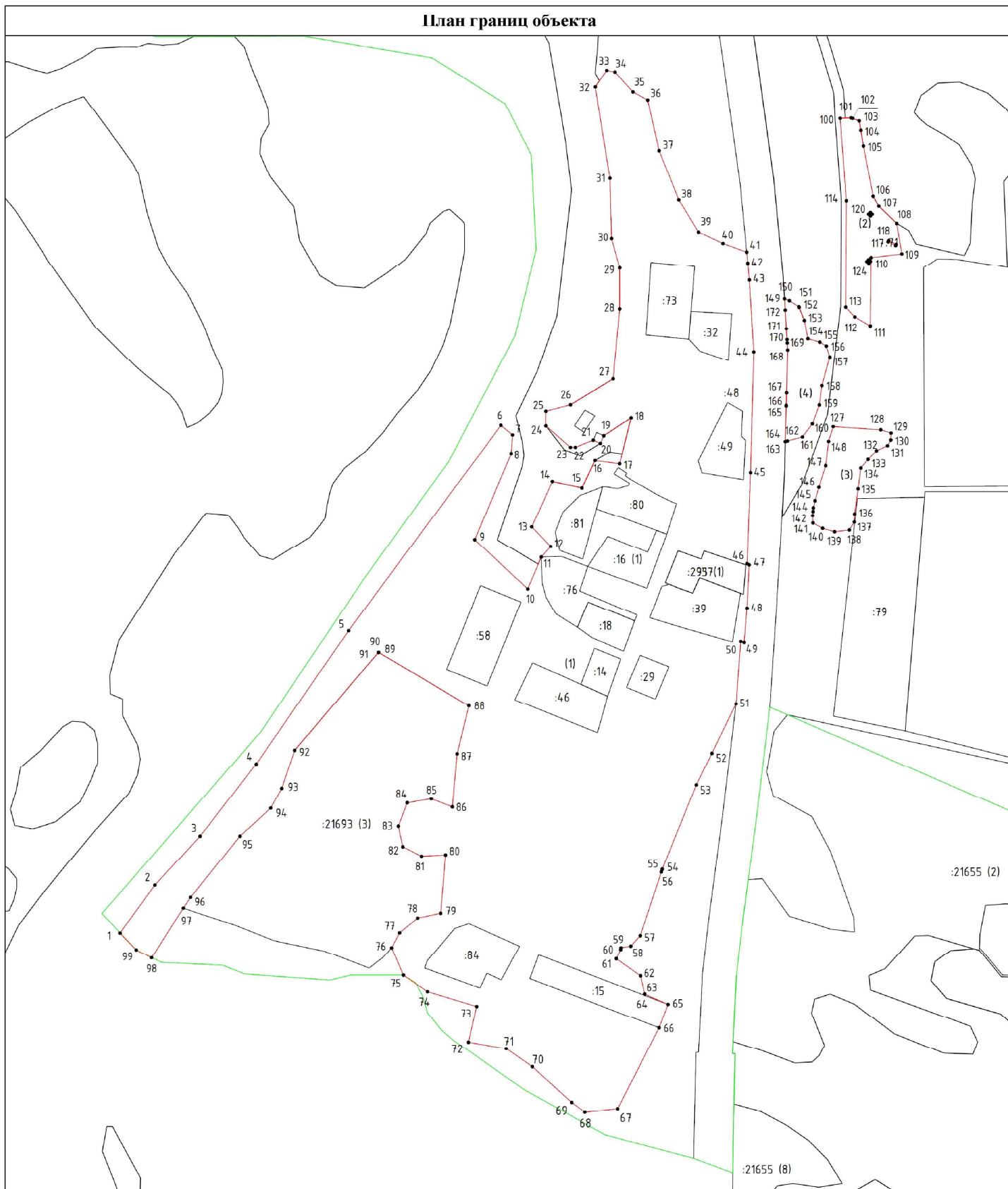
ТЕКСТОВОЕ ОПИСАНИЕ
местоположения границ населенных пунктов, территориальных зон

Прохождение границы		Описание прохождения границы
от точки	до точки	
1	2	3
112	113	-
113	114	-
114	100	-
115	116	-
116	117	-
117	118	-
118	115	-
119	120	-
120	121	-
121	122	-
122	119	-
123	124	-
124	125	-
125	126	-
126	123	-
127	128	-
128	129	-
129	130	-
130	131	-
131	132	-
132	133	-
133	134	-
134	135	-
135	136	-
136	137	-
137	138	-
138	139	-
139	140	-
140	141	-
141	142	-
142	143	-
143	144	-
144	145	-
145	146	-
146	147	-
147	148	-
148	127	-

ТЕКСТОВОЕ ОПИСАНИЕ
местоположения границ населенных пунктов, территориальных зон

Прохождение границы		Описание прохождения границы
от точки	до точки	
1	2	3
149	150	-
150	151	-
151	152	-
152	153	-
153	154	-
154	155	-
155	156	-
156	157	-
157	158	-
158	159	-
159	160	-
160	161	-
161	162	-
162	163	-
163	164	-
164	165	-
165	166	-
166	167	-
167	168	-
168	169	-
169	170	-
170	171	-
171	172	-
172	149	-

План границ объекта



Масштаб 1:3000

Условные обозначения

- - Характерная точка границы, сведения о которой позволяют однозначно определить ее положение на местности
- 1 - Обозначение новой характерной точки
- :48 - Кадастровый номер земельного участка
- — — — — - Часть границы, сведения ЕГРН о которой позволяют однозначно определить ее положение на местности
- — — — — (green) - граница кадастрового деления
- — — — — (red) - граница населенного пункта

Подпись _____

Дата " " _____ г.

Место для оттиска печати (при наличии) лица, составившего описание местоположения границ объекта

ГРАФИЧЕСКОЕ ОПИСАНИЕ

местоположения границ населенных пунктов, территориальных зон, особо охраняемых природных территорий, зон с особыми условиями использования территории

деревня Дмитрово Тихвинского муниципального района Ленинградской области

(наименование объекта, местоположение границ которого описано (далее - объект))

Раздел 1**Сведения об объекте**

№ п/п	Характеристики объекта	Описание характеристик
1	2	3
1.	Местоположение объекта	Ленинградская область, район Тихвинский, деревня Дмитрово
2.	Площадь объекта +/- величина погрешности определения площади (Р +/- Дельта Р)	762082 +/- 306 м ²
3.	Иные характеристики объекта	-

Раздел 2

Сведения о местоположении границ объекта

1. Система координат -

2. Сведения о характерных точках границ объекта

Обозначение характерных точек границ	Координаты, м		Метод определения координат характерной точки	Средняя квадратическая погрешность положения характерной точки (Mt), м	Описание обозначения точки на местности (при наличии)
	X	Y			
1	2	3	4	5	6
-	-	-	-	-	-

3. Сведения о характерных точках части (частей) границы объекта

Обозначение характерных точек части границы	Координаты, м		Метод определения координат характерной точки	Средняя квадратическая погрешность положения характерной точки (Mt), м	Описание обозначения точки на местности (при наличии)
	X	Y			
1	2	3	4	5	6
-	-	-	-	-	-

Раздел 3

Сведения о местоположении измененных (уточненных) границ объекта

1. Система координат МСК-47, зона 3

2. Сведения о характерных точках границ объекта

Обозначение характерных точек границ	Существующие координаты, м		Измененные (уточненные) координаты, м		Метод определения координат характерной точки	Средняя квадратическая погрешность положения характерной точки (Mt), м	Описание обозначения точки на местности (при наличии)
	X	Y	X	Y			
1	2	3	4	5	6	7	8
1	-	-	401285.31	3204271.07	Картометрический метод	0.10	Закрепление отсутствует
2	-	-	401311.44	3204284.42	Картометрический метод	0.10	Закрепление отсутствует
3	-	-	401391.11	3204359.67	Картометрический метод	0.10	Закрепление отсутствует
4	-	-	401452.60	3204450.54	Картометрический метод	0.10	Закрепление отсутствует
5	-	-	401481.90	3204538.62	Картометрический метод	0.10	Закрепление отсутствует
6	-	-	401544.64	3204662.88	Картометрический метод	0.10	Закрепление отсутствует
7	-	-	401512.28	3204685.40	Картометрический метод	0.10	Закрепление отсутствует
8	-	-	401468.86	3204673.78	Картометрический метод	0.10	Закрепление отсутствует
9	-	-	401461.50	3204671.81	Картометрический метод	0.10	Закрепление отсутствует
10	-	-	401457.43	3204670.72	Картометрический метод	0.10	Закрепление отсутствует
11	-	-	401453.96	3204669.79	Картометрический метод	0.10	Закрепление отсутствует
12	-	-	401433.19	3204702.39	Картометрический метод	0.10	Закрепление отсутствует
13	-	-	401436.98	3204721.60	Картометрический метод	0.10	Закрепление отсутствует
14	-	-	401437.08	3204722.14	Картометрический метод	0.10	Закрепление отсутствует
15	-	-	401439.62	3204734.98	Картометрический метод	0.10	Закрепление отсутствует
16	-	-	401394.14	3204830.18	Картометрический метод	0.10	Закрепление отсутствует
17	-	-	401425.28	3204844.48	Картометрический метод	0.10	Закрепление отсутствует
18	-	-	401410.96	3204870.90	Картометрический метод	0.10	Закрепление отсутствует
19	-	-	401407.56	3204877.20	Картометрический метод	0.10	Закрепление отсутствует
20	-	-	401404.86	3204882.18	Картометрический метод	0.10	Закрепление отсутствует
21	-	-	401477.36	3204930.06	Картометрический метод	0.10	Закрепление отсутствует
22	-	-	401485.95	3204936.71	Картометрический метод	0.10	Закрепление отсутствует

2. Сведения о характерных точках границ объекта							
Обозначение характерных точек границ	Существующие координаты, м		Измененные (уточненные) координаты, м		Метод определения координат характерной точки	Средняя квадратическая погрешность положения характерной точки (Mt), м	Описание обозначения точки на местности (при наличии)
	X	Y	X	Y			
1	2	3	4	5	6	7	8
23	-	-	401489.43	3204939.41	Картометрический метод	0.10	Закрепление отсутствует
24	-	-	401528.39	3204969.58	Картометрический метод	0.10	Закрепление отсутствует
25	-	-	401529.53	3204970.62	Картометрический метод	0.10	Закрепление отсутствует
26	-	-	401592.66	3205028.08	Картометрический метод	0.10	Закрепление отсутствует
27	-	-	401543.02	3205088.11	Картометрический метод	0.10	Закрепление отсутствует
28	-	-	401369.08	3204965.34	Картометрический метод	0.10	Закрепление отсутствует
29	-	-	401367.00	3204997.07	Картометрический метод	0.10	Закрепление отсутствует
30	-	-	401377.40	3205025.74	Картометрический метод	0.10	Закрепление отсутствует
31	-	-	401355.37	3205068.78	Картометрический метод	0.10	Закрепление отсутствует
32	-	-	401351.50	3205092.26	Картометрический метод	0.10	Закрепление отсутствует
33	-	-	401351.36	3205137.22	Картометрический метод	0.10	Закрепление отсутствует
34	-	-	401337.32	3205213.51	Картометрический метод	0.10	Закрепление отсутствует
35	-	-	401372.40	3205265.62	Картометрический метод	0.10	Закрепление отсутствует
36	-	-	401345.15	3205270.86	Картометрический метод	0.10	Закрепление отсутствует
37	-	-	401310.09	3205253.95	Картометрический метод	0.10	Закрепление отсутствует
38	-	-	401286.75	3205281.36	Картометрический метод	0.10	Закрепление отсутствует
39	-	-	401285.48	3205310.04	Картометрический метод	0.10	Закрепление отсутствует
40	-	-	401213.16	3205308.36	Картометрический метод	0.10	Закрепление отсутствует
41	-	-	401393.43	3205604.54	Картометрический метод	0.10	Закрепление отсутствует
42	-	-	401458.36	3205650.10	Картометрический метод	0.10	Закрепление отсутствует
43	-	-	401367.54	3205693.22	Картометрический метод	0.10	Закрепление отсутствует
44	-	-	401384.46	3205751.86	Картометрический метод	0.10	Закрепление отсутствует
45	-	-	401329.98	3205779.03	Картометрический метод	0.10	Закрепление отсутствует
46	-	-	401349.25	3205835.07	Картометрический метод	0.10	Закрепление отсутствует
47	-	-	401404.90	3205922.40	Картометрический метод	0.10	Закрепление отсутствует

2. Сведения о характерных точках границ объекта							
Обозначение характерных точек границ	Существующие координаты, м		Измененные (уточненные) координаты, м		Метод определения координат характерной точки	Средняя квадратическая погрешность положения характерной точки (Mt), м	Описание обозначения точки на местности (при наличии)
	X	Y	X	Y			
1	2	3	4	5	6	7	8
48	-	-	401485.92	3206039.86	Картометрический метод	0.10	Закрепление отсутствует
49	-	-	401431.42	3206059.48	Картометрический метод	0.10	Закрепление отсутствует
50	-	-	401289.22	3206096.22	Картометрический метод	0.10	Закрепление отсутствует
51	-	-	401275.70	3206093.54	Картометрический метод	0.10	Закрепление отсутствует
52	-	-	401306.83	3206071.34	Картометрический метод	0.10	Закрепление отсутствует
53	-	-	401280.84	3206032.26	Картометрический метод	0.10	Закрепление отсутствует
54	-	-	401300.30	3206017.90	Картометрический метод	0.10	Закрепление отсутствует
55	-	-	401229.48	3205902.42	Картометрический метод	0.10	Закрепление отсутствует
56	-	-	401212.78	3205895.67	Картометрический метод	0.10	Закрепление отсутствует
57	-	-	401169.84	3206001.84	Картометрический метод	0.10	Закрепление отсутствует
58	-	-	401132.66	3206055.36	Картометрический метод	0.10	Закрепление отсутствует
59	-	-	401108.24	3206079.23	Картометрический метод	0.10	Закрепление отсутствует
60	-	-	401001.97	3206152.12	Картометрический метод	0.10	Закрепление отсутствует
61	-	-	400876.06	3206238.63	Картометрический метод	0.10	Закрепление отсутствует
62	-	-	400791.05	3206308.13	Картометрический метод	0.10	Закрепление отсутствует
63	-	-	400761.79	3206328.32	Картометрический метод	0.10	Закрепление отсутствует
64	-	-	400743.68	3206346.43	Картометрический метод	0.10	Закрепление отсутствует
65	-	-	400731.91	3206377.24	Картометрический метод	0.10	Закрепление отсутствует
66	-	-	400706.00	3206381.38	Картометрический метод	0.10	Закрепление отсутствует
67	-	-	400696.20	3206377.28	Картометрический метод	0.10	Закрепление отсутствует
68	-	-	400691.84	3206371.00	Картометрический метод	0.10	Закрепление отсутствует
69	-	-	400688.56	3206354.66	Картометрический метод	0.10	Закрепление отсутствует
70	-	-	400687.32	3206331.11	Картометрический метод	0.10	Закрепление отсутствует
71	-	-	400723.12	3206261.85	Картометрический метод	0.10	Закрепление отсутствует
72	-	-	400749.61	3206230.09	Картометрический метод	0.10	Закрепление отсутствует

2. Сведения о характерных точках границ объекта							
Обозначение характерных точек границ	Существующие координаты, м		Измененные (уточненные) координаты, м		Метод определения координат характерной точки	Средняя квадратическая погрешность положения характерной точки (Mt), м	Описание обозначения точки на местности (при наличии)
	X	Y	X	Y			
1	2	3	4	5	6	7	8
73	-	-	400784.63	3206205.76	Картометрический метод	0.10	Закрепление отсутствует
74	-	-	400886.27	3206165.32	Картометрический метод	0.10	Закрепление отсутствует
75	-	-	400937.40	3206144.25	Картометрический метод	0.10	Закрепление отсутствует
76	-	-	401010.72	3206095.42	Картометрический метод	0.10	Закрепление отсутствует
77	-	-	401056.71	3206067.86	Картометрический метод	0.10	Закрепление отсутствует
78	-	-	401105.67	3206020.92	Картометрический метод	0.10	Закрепление отсутствует
79	-	-	401130.00	3205996.13	Картометрический метод	0.10	Закрепление отсутствует
80	-	-	401145.30	3205961.05	Картометрический метод	0.10	Закрепление отсутствует
81	-	-	401163.06	3205897.87	Картометрический метод	0.10	Закрепление отсутствует
82	-	-	401171.41	3205855.23	Картометрический метод	0.10	Закрепление отсутствует
83	-	-	401173.48	3205816.80	Картометрический метод	0.10	Закрепление отсутствует
84	-	-	401165.48	3205771.00	Картометрический метод	0.10	Закрепление отсутствует
85	-	-	401153.86	3205717.08	Картометрический метод	0.10	Закрепление отсутствует
86	-	-	401128.91	3205687.32	Картометрический метод	0.10	Закрепление отсутствует
87	-	-	401107.06	3205677.72	Картометрический метод	0.10	Закрепление отсутствует
88	-	-	401092.50	3205672.45	Картометрический метод	0.10	Закрепление отсутствует
89	-	-	401047.59	3205672.52	Картометрический метод	0.10	Закрепление отсутствует
90	-	-	400976.70	3205686.57	Картометрический метод	0.10	Закрепление отсутствует
91	-	-	400974.81	3205662.28	Картометрический метод	0.10	Закрепление отсутствует
92	-	-	400973.58	3205641.94	Картометрический метод	0.10	Закрепление отсутствует
93	-	-	400954.66	3205507.25	Картометрический метод	0.10	Закрепление отсутствует
94	-	-	401021.70	3205481.92	Картометрический метод	0.10	Закрепление отсутствует
95	-	-	401073.93	3205402.50	Картометрический метод	0.10	Закрепление отсутствует
96	-	-	401094.12	3205315.58	Картометрический метод	0.10	Закрепление отсутствует
97	-	-	401075.34	3205249.39	Картометрический метод	0.10	Закрепление отсутствует

2. Сведения о характерных точках границ объекта							
Обозначение характерных точек границ	Существующие координаты, м		Измененные (уточненные) координаты, м		Метод определения координат характерной точки	Средняя квадратическая погрешность положения характерной точки (Mt), м	Описание обозначения точки на местности (при наличии)
	X	Y	X	Y			
1	2	3	4	5	6	7	8
98	-	-	401086.04	3205121.32	Картометрический метод	0.10	Закрепление отсутствует
99	-	-	401102.10	3205099.09	Картометрический метод	0.10	Закрепление отсутствует
100	-	-	401109.02	3205034.67	Картометрический метод	0.10	Закрепление отсутствует
101	-	-	401111.03	3205002.90	Картометрический метод	0.10	Закрепление отсутствует
102	-	-	401120.16	3204963.49	Картометрический метод	0.10	Закрепление отсутствует
103	-	-	401090.27	3204904.86	Картометрический метод	0.10	Закрепление отсутствует
104	-	-	401072.08	3204887.93	Картометрический метод	0.10	Закрепление отсутствует
105	-	-	401064.19	3204883.88	Картометрический метод	0.10	Закрепление отсутствует
106	-	-	401044.78	3204850.50	Картометрический метод	0.10	Закрепление отсутствует
107	-	-	401011.35	3204853.28	Картометрический метод	0.10	Закрепление отсутствует
108	-	-	400983.50	3204838.98	Картометрический метод	0.10	Закрепление отсутствует
109	-	-	400992.06	3204787.84	Картометрический метод	0.10	Закрепление отсутствует
110	-	-	400981.14	3204788.19	Картометрический метод	0.10	Закрепление отсутствует
111	-	-	400950.55	3204801.13	Картометрический метод	0.10	Закрепление отсутствует
112	-	-	400915.11	3204790.46	Картометрический метод	0.10	Закрепление отсутствует
113	-	-	400886.34	3204766.42	Картометрический метод	0.10	Закрепление отсутствует
114	-	-	400883.25	3204755.28	Картометрический метод	0.10	Закрепление отсутствует
115	-	-	400908.66	3204627.82	Картометрический метод	0.10	Закрепление отсутствует
116	-	-	400915.76	3204618.45	Картометрический метод	0.10	Закрепление отсутствует
117	-	-	400942.38	3204591.70	Картометрический метод	0.10	Закрепление отсутствует
118	-	-	400985.02	3204378.60	Картометрический метод	0.10	Закрепление отсутствует
119	-	-	400997.18	3204350.58	Картометрический метод	0.10	Закрепление отсутствует
120	-	-	401017.60	3204321.60	Картометрический метод	0.10	Закрепление отсутствует
121	-	-	401033.57	3204307.78	Картометрический метод	0.10	Закрепление отсутствует
122	-	-	401096.96	3204285.90	Картометрический метод	0.10	Закрепление отсутствует

2. Сведения о характерных точках границ объекта							
Обозначение характерных точек границ	Существующие координаты, м		Измененные (уточненные) координаты, м		Метод определения координат характерной точки	Средняя квадратическая погрешность положения характерной точки (Mt), м	Описание обозначения точки на местности (при наличии)
	X	Y	X	Y			
1	2	3	4	5	6	7	8
123	-	-	401184.28	3204272.03	Картометрический метод	0.10	Закрепление отсутствует
124	-	-	401236.13	3204265.31	Картометрический метод	0.10	Закрепление отсутствует
1	-	-	401285.31	3204271.07	Картометрический метод	0.10	Закрепление отсутствует
125	-	-	401087.40	3205699.61	Картометрический метод	0.10	Закрепление отсутствует
126	-	-	401110.20	3205708.31	Картометрический метод	0.10	Закрепление отсутствует
127	-	-	401130.85	3205740.99	Картометрический метод	0.10	Закрепление отсутствует
128	-	-	401137.05	3205819.03	Картометрический метод	0.10	Закрепление отсутствует
129	-	-	401124.48	3205919.82	Картометрический метод	0.10	Закрепление отсутствует
130	-	-	401087.64	3206007.09	Картометрический метод	0.10	Закрепление отсутствует
131	-	-	400974.74	3206088.94	Картометрический метод	0.10	Закрепление отсутствует
132	-	-	400937.40	3206114.34	Картометрический метод	0.10	Закрепление отсутствует
133	-	-	400905.95	3206130.78	Картометрический метод	0.10	Закрепление отсутствует
134	-	-	400866.75	3206158.20	Картометрический метод	0.10	Закрепление отсутствует
135	-	-	400807.10	3206178.34	Картометрический метод	0.10	Закрепление отсутствует
136	-	-	400763.19	3206189.99	Картометрический метод	0.10	Закрепление отсутствует
137	-	-	400732.42	3206214.75	Картометрический метод	0.10	Закрепление отсутствует
138	-	-	400719.71	3206228.38	Картометрический метод	0.10	Закрепление отсутствует
139	-	-	400696.31	3206266.97	Картометрический метод	0.10	Закрепление отсутствует
140	-	-	400665.16	3206340.87	Картометрический метод	0.10	Закрепление отсутствует
141	-	-	400659.00	3206345.86	Картометрический метод	0.10	Закрепление отсутствует
142	-	-	400656.49	3206347.54	Картометрический метод	0.10	Закрепление отсутствует
143	-	-	400604.28	3206368.92	Картометрический метод	0.10	Закрепление отсутствует
144	-	-	400604.27	3206368.95	Картометрический метод	0.10	Закрепление отсутствует
145	-	-	400594.00	3206371.80	Картометрический метод	0.10	Закрепление отсутствует
146	-	-	400460.40	3206272.73	Картометрический метод	0.10	Закрепление отсутствует

2. Сведения о характерных точках границ объекта							
Обозначение характерных точек границ	Существующие координаты, м		Измененные (уточненные) координаты, м		Метод определения координат характерной точки	Средняя квадратическая погрешность положения характерной точки (Mt), м	Описание обозначения точки на местности (при наличии)
	X	Y	X	Y			
1	2	3	4	5	6	7	8
147	-	-	400446.29	3206266.21	Картометрический метод	0.10	Закрепление отсутствует
148	-	-	400378.97	3206247.74	Картометрический метод	0.10	Закрепление отсутствует
149	-	-	400338.80	3206231.43	Картометрический метод	0.10	Закрепление отсутствует
150	-	-	400230.16	3206130.15	Картометрический метод	0.10	Закрепление отсутствует
151	-	-	400166.08	3206076.80	Картометрический метод	0.10	Закрепление отсутствует
152	-	-	400182.35	3206069.14	Картометрический метод	0.10	Закрепление отсутствует
153	-	-	400231.24	3206105.84	Картометрический метод	0.10	Закрепление отсутствует
154	-	-	400250.78	3206120.32	Картометрический метод	0.10	Закрепление отсутствует
155	-	-	400319.22	3206188.94	Картометрический метод	0.10	Закрепление отсутствует
156	-	-	400378.95	3206218.30	Картометрический метод	0.10	Закрепление отсутствует
157	-	-	400421.29	3206226.98	Картометрический метод	0.10	Закрепление отсутствует
158	-	-	400454.95	3206241.12	Картометрический метод	0.10	Закрепление отсутствует
159	-	-	400492.96	3206265.06	Картометрический метод	0.10	Закрепление отсутствует
160	-	-	400596.15	3206340.18	Картометрический метод	0.10	Закрепление отсутствует
161	-	-	400616.78	3206342.34	Картометрический метод	0.10	Закрепление отсутствует
162	-	-	400636.31	3206335.78	Картометрический метод	0.10	Закрепление отсутствует
163	-	-	400650.41	3206315.04	Картометрический метод	0.10	Закрепление отсутствует
164	-	-	400665.56	3206260.51	Картометрический метод	0.10	Закрепление отсутствует
165	-	-	400693.74	3206207.05	Картометрический метод	0.10	Закрепление отсутствует
166	-	-	400718.69	3206181.95	Картометрический метод	0.10	Закрепление отсутствует
167	-	-	400754.50	3206164.46	Картометрический метод	0.10	Закрепление отсутствует
168	-	-	400800.08	3206152.42	Картометрический метод	0.10	Закрепление отсутствует
169	-	-	400855.43	3206128.37	Картометрический метод	0.10	Закрепление отсутствует
170	-	-	400891.24	3206111.98	Картометрический метод	0.10	Закрепление отсутствует
171	-	-	400927.05	3206095.58	Картометрический метод	0.10	Закрепление отсутствует

2. Сведения о характерных точках границ объекта							
Обозначение характерных точек границ	Существующие координаты, м		Измененные (уточненные) координаты, м		Метод определения координат характерной точки	Средняя квадратическая погрешность положения характерной точки (Mt), м	Описание обозначения точки на местности (при наличии)
	X	Y	X	Y			
1	2	3	4	5	6	7	8
172	-	-	400963.93	3206068.28	Картометрический метод	0.10	Закрепление отсутствует
173	-	-	401004.08	3206042.07	Картометрический метод	0.10	Закрепление отсутствует
174	-	-	401035.54	3206022.41	Картометрический метод	0.10	Закрепление отсутствует
175	-	-	401059.42	3206011.48	Картометрический метод	0.10	Закрепление отсутствует
176	-	-	401085.44	3205980.92	Картометрический метод	0.10	Закрепление отсутствует
177	-	-	401100.61	3205941.65	Картометрический метод	0.10	Закрепление отсутствует
178	-	-	401113.61	3205901.30	Картометрический метод	0.10	Закрепление отсутствует
179	-	-	401114.66	3205860.95	Картометрический метод	0.10	Закрепление отсутствует
180	-	-	401115.70	3205794.44	Картометрический метод	0.10	Закрепление отсутствует
181	-	-	401064.67	3205792.31	Картометрический метод	0.10	Закрепление отсутствует
182	-	-	400834.55	3205801.29	Картометрический метод	0.10	Закрепление отсутствует
183	-	-	400791.13	3205807.88	Картометрический метод	0.10	Закрепление отсутствует
184	-	-	400712.97	3205807.96	Картометрический метод	0.10	Закрепление отсутствует
185	-	-	400677.48	3205813.75	Картометрический метод	0.10	Закрепление отсутствует
186	-	-	400607.74	3205894.22	Картометрический метод	0.10	Закрепление отсутствует
187	-	-	400561.07	3205903.00	Картометрический метод	0.10	Закрепление отсутствует
188	-	-	400517.66	3205907.40	Картометрический метод	0.10	Закрепление отсутствует
189	-	-	400475.33	3205919.44	Картометрический метод	0.10	Закрепление отсутствует
190	-	-	400452.54	3205929.28	Картометрический метод	0.10	Закрепление отсутствует
191	-	-	400435.18	3205932.57	Картометрический метод	0.10	Закрепление отсутствует
192	-	-	400409.12	3205924.97	Картометрический метод	0.10	Закрепление отсутствует
193	-	-	400380.89	3205927.18	Картометрический метод	0.10	Закрепление отсутствует
194	-	-	400361.36	3205932.66	Картометрический метод	0.10	Закрепление отсутствует
195	-	-	400365.68	3205913.02	Картометрический метод	0.10	Закрепление отсутствует
196	-	-	400392.82	3205901.00	Картометрический метод	0.10	Закрепление отсутствует

2. Сведения о характерных точках границ объекта							
Обозначение характерных точек границ	Существующие координаты, м		Измененные (уточненные) координаты, м		Метод определения координат характерной точки	Средняя квадратическая погрешность положения характерной точки (Mt), м	Описание обозначения точки на местности (при наличии)
	X	Y	X	Y			
1	2	3	4	5	6	7	8
197	-	-	400435.14	3205894.41	Картометрический метод	0.10	Закрепление отсутствует
198	-	-	400469.88	3205888.92	Картометрический метод	0.10	Закрепление отсутствует
199	-	-	400495.92	3205882.35	Картометрический метод	0.10	Закрепление отсутствует
200	-	-	400528.47	3205859.42	Картометрический метод	0.10	Закрепление отсутствует
201	-	-	400550.16	3205831.04	Картометрический метод	0.10	Закрепление отсутствует
202	-	-	400574.02	3205793.95	Картометрический метод	0.10	Закрепление отсутствует
203	-	-	400622.39	3205739.05	Картометрический метод	0.10	Закрепление отсутствует
204	-	-	400658.63	3205720.80	Картометрический метод	0.10	Закрепление отсутствует
205	-	-	400720.49	3205706.56	Картометрический метод	0.10	Закрепление отсутствует
206	-	-	400779.11	3205706.49	Картометрический метод	0.10	Закрепление отсутствует
207	-	-	400897.44	3205715.08	Картометрический метод	0.10	Закрепление отсутствует
208	-	-	400933.27	3205721.58	Картометрический метод	0.10	Закрепление отсутствует
125	-	-	401087.40	3205699.61	Картометрический метод	0.10	Закрепление отсутствует
209	-	-	400711.94	3206463.56	Картометрический метод	0.10	Закрепление отсутствует
210	-	-	400783.28	3206534.06	Картометрический метод	0.10	Закрепление отсутствует
211	-	-	400758.35	3206582.06	Картометрический метод	0.10	Закрепление отсутствует
212	-	-	400780.09	3206620.20	Картометрический метод	0.10	Закрепление отсутствует
213	-	-	400752.98	3206647.49	Картометрический метод	0.10	Закрепление отсутствует
214	-	-	400714.96	3206619.18	Картометрический метод	0.10	Закрепление отсутствует
215	-	-	400676.74	3206670.47	Картометрический метод	0.10	Закрепление отсутствует
216	-	-	400604.48	3206616.98	Картометрический метод	0.10	Закрепление отсутствует
217	-	-	400607.67	3206612.84	Картометрический метод	0.10	Закрепление отсутствует
218	-	-	400632.55	3206580.52	Картометрический метод	0.10	Закрепление отсутствует
219	-	-	400695.19	3206479.13	Картометрический метод	0.10	Закрепление отсутствует
209	-	-	400711.94	3206463.56	Картометрический метод	0.10	Закрепление отсутствует

ТЕКСТОВОЕ ОПИСАНИЕ
местоположения границ населенных пунктов, территориальных зон

Прохождение границы		Описание прохождения границы
от точки	до точки	
1	2	3
1	2	-
2	3	-
3	4	-
4	5	-
5	6	-
6	7	-
7	8	-
8	9	-
9	10	-
10	11	-
11	12	-
12	13	-
13	14	-
14	15	-
15	16	-
16	17	-
17	18	-
18	19	-
19	20	-
20	21	-
21	22	-
22	23	-
23	24	-
24	25	-
25	26	-
26	27	-
27	28	-
28	29	-
29	30	-
30	31	-
31	32	-
32	33	-
33	34	-
34	35	-
35	36	-
36	37	-
37	38	-

ТЕКСТОВОЕ ОПИСАНИЕ
местоположения границ населенных пунктов, территориальных зон

Прохождение границы		Описание прохождения границы
от точки	до точки	
1	2	3
38	39	-
39	40	-
40	41	-
41	42	-
42	43	-
43	44	-
44	45	-
45	46	-
46	47	-
47	48	-
48	49	-
49	50	-
50	51	-
51	52	-
52	53	-
53	54	-
54	55	-
55	56	-
56	57	-
57	58	-
58	59	-
59	60	-
60	61	-
61	62	-
62	63	-
63	64	-
64	65	-
65	66	-
66	67	-
67	68	-
68	69	-
69	70	-
70	71	-
71	72	-
72	73	-
73	74	-
74	75	-

ТЕКСТОВОЕ ОПИСАНИЕ
местоположения границ населенных пунктов, территориальных зон

Прохождение границы		Описание прохождения границы
от точки	до точки	
1	2	3
75	76	-
76	77	-
77	78	-
78	79	-
79	80	-
80	81	-
81	82	-
82	83	-
83	84	-
84	85	-
85	86	-
86	87	-
87	88	-
88	89	-
89	90	-
90	91	-
91	92	-
92	93	-
93	94	-
94	95	-
95	96	-
96	97	-
97	98	-
98	99	-
99	100	-
100	101	-
101	102	-
102	103	-
103	104	-
104	105	-
105	106	-
106	107	-
107	108	-
108	109	-
109	110	-
110	111	-
111	112	-

ТЕКСТОВОЕ ОПИСАНИЕ
местоположения границ населенных пунктов, территориальных зон

Прохождение границы		Описание прохождения границы
от точки	до точки	
1	2	3
112	113	-
113	114	-
114	115	-
115	116	-
116	117	-
117	118	-
118	119	-
119	120	-
120	121	-
121	122	-
122	123	-
123	124	-
124	1	-
125	126	-
126	127	-
127	128	-
128	129	-
129	130	-
130	131	-
131	132	-
132	133	-
133	134	-
134	135	-
135	136	-
136	137	-
137	138	-
138	139	-
139	140	-
140	141	-
141	142	-
142	143	-
143	144	-
144	145	-
145	146	-
146	147	-
147	148	-
148	149	-

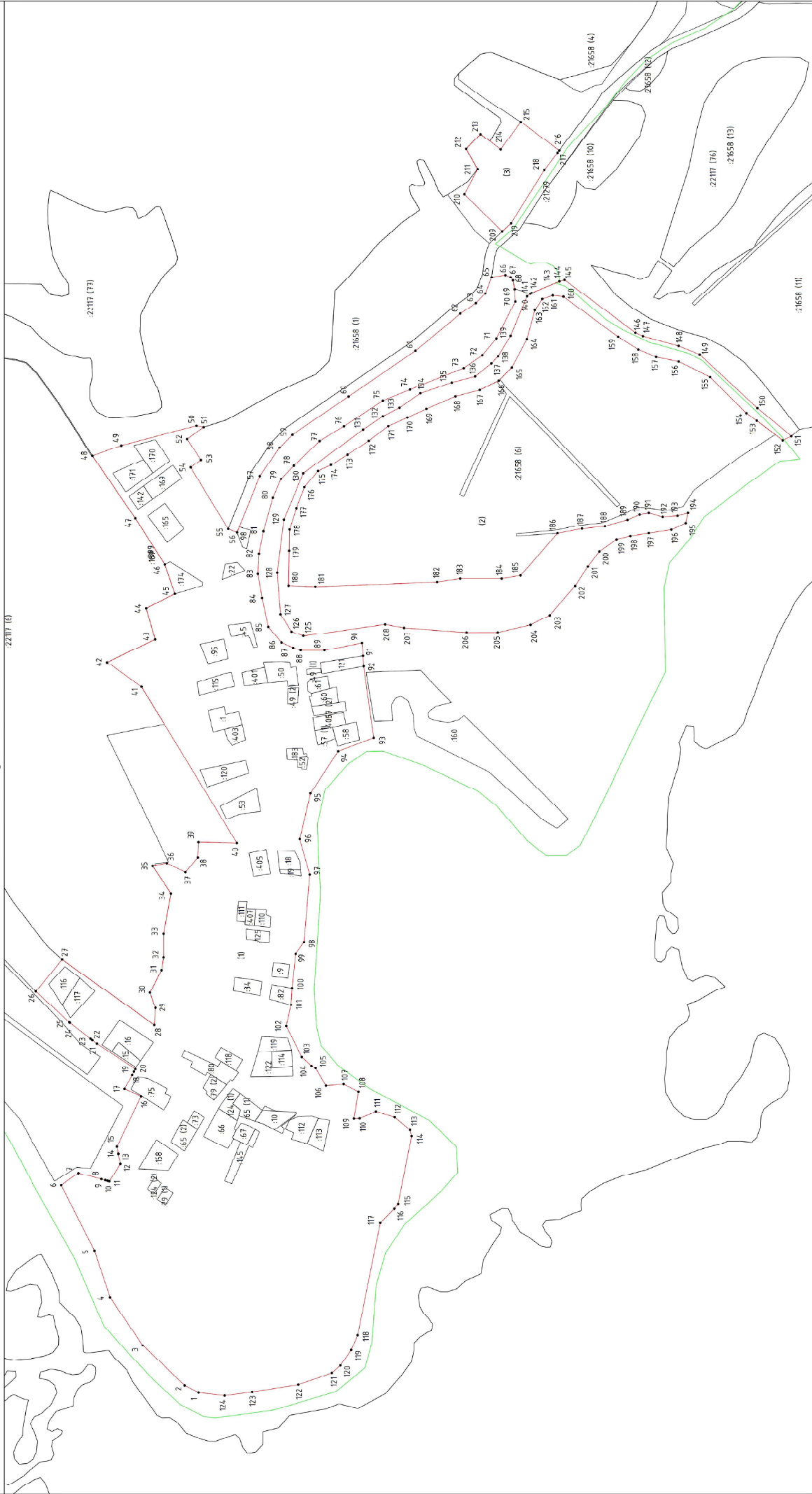
ТЕКСТОВОЕ ОПИСАНИЕ
местоположения границ населенных пунктов, территориальных зон

Прохождение границы		Описание прохождения границы
от точки	до точки	
1	2	3
149	150	-
150	151	-
151	152	-
152	153	-
153	154	-
154	155	-
155	156	-
156	157	-
157	158	-
158	159	-
159	160	-
160	161	-
161	162	-
162	163	-
163	164	-
164	165	-
165	166	-
166	167	-
167	168	-
168	169	-
169	170	-
170	171	-
171	172	-
172	173	-
173	174	-
174	175	-
175	176	-
176	177	-
177	178	-
178	179	-
179	180	-
180	181	-
181	182	-
182	183	-
183	184	-
184	185	-
185	186	-

ТЕКСТОВОЕ ОПИСАНИЕ
местоположения границ населенных пунктов, территориальных зон

Прохождение границы		Описание прохождения границы
от точки	до точки	
1	2	3
186	187	-
187	188	-
188	189	-
189	190	-
190	191	-
191	192	-
192	193	-
193	194	-
194	195	-
195	196	-
196	197	-
197	198	-
198	199	-
199	200	-
200	201	-
201	202	-
202	203	-
203	204	-
204	205	-
205	206	-
206	207	-
207	208	-
208	125	-
209	210	-
210	211	-
211	212	-
212	213	-
213	214	-
214	215	-
215	216	-
216	217	-
217	218	-
218	219	-
219	209	-

План границ объекта



Масштаб 1:5000

- Условные обозначения
- Характерная точка границы, сведения о которой позволяют однозначно определить ее положение на местности
 - 1 - Обозначение новой характерной точки
 - 4.9 (I) - Обозначение когнату земельного участка
 - Часть границы, сведения ЕГРН о которой позволяют однозначно определить ее положение на местности
 - Граница населенного пункта
 - Кадастровый номер земельного участка
 - 110 - Обозначение новой характерной точки
 - Граница кадастрового деления

Подпись _____

Место для отписки печати (при наличии, дата, оставшееся описание местоположения границ объекта)

Дата " ____ " ____ г.

ГРАФИЧЕСКОЕ ОПИСАНИЕ

местоположения границ населенных пунктов, территориальных зон, особо охраняемых природных территорий, зон с особыми условиями использования территории

деревня Дорошово Тихвинского муниципального района Ленинградской области

(наименование объекта, местоположение границ которого описано (далее - объект))

Раздел 1**Сведения об объекте**

№ п/п	Характеристики объекта	Описание характеристик
1	2	3
1.	Местоположение объекта	Ленинградская область, район Тихвинский, деревня Дорошово
2.	Площадь объекта +/- величина погрешности определения площади (Р +/- Дельта Р)	190068 +/- 306 м ²
3.	Иные характеристики объекта	-

Раздел 2

Сведения о местоположении границ объекта

1. Система координат -

2. Сведения о характерных точках границ объекта

Обозначение характерных точек границ	Координаты, м		Метод определения координат характерной точки	Средняя квадратическая погрешность положения характерной точки (Mt), м	Описание обозначения точки на местности (при наличии)
	X	Y			
1	2	3	4	5	6
-	-	-	-	-	-

3. Сведения о характерных точках части (частей) границы объекта

Обозначение характерных точек части границы	Координаты, м		Метод определения координат характерной точки	Средняя квадратическая погрешность положения характерной точки (Mt), м	Описание обозначения точки на местности (при наличии)
	X	Y			
1	2	3	4	5	6
-	-	-	-	-	-

Раздел 3

Сведения о местоположении измененных (уточненных) границ объекта

1. Система координат МСК-47, зона 3

2. Сведения о характерных точках границ объекта

Обозначение характерных точек границ	Существующие координаты, м		Измененные (уточненные) координаты, м		Метод определения координат характерной точки	Средняя квадратическая погрешность положения характерной точки (Mt), м	Описание обозначения точки на местности (при наличии)
	X	Y	X	Y			
1	2	3	4	5	6	7	8
1	-	-	410502.93	3201372.93	Картометрический метод	0.10	Закрепление отсутствует
2	-	-	410543.82	3201464.80	Картометрический метод	0.10	Закрепление отсутствует
3	-	-	410546.43	3201481.75	Картометрический метод	0.10	Закрепление отсутствует
4	-	-	410536.70	3201492.84	Картометрический метод	0.10	Закрепление отсутствует
5	-	-	410512.66	3201504.94	Картометрический метод	0.10	Закрепление отсутствует
6	-	-	410488.61	3201504.67	Картометрический метод	0.10	Закрепление отсутствует
7	-	-	410474.49	3201518.30	Картометрический метод	0.10	Закрепление отсутствует
8	-	-	410525.72	3201554.76	Картометрический метод	0.10	Закрепление отсутствует
9	-	-	410505.00	3201588.02	Картометрический метод	0.10	Закрепление отсутствует
10	-	-	410517.96	3201595.18	Картометрический метод	0.10	Закрепление отсутствует
11	-	-	410507.61	3201627.78	Картометрический метод	0.10	Закрепление отсутствует
12	-	-	410466.12	3201612.82	Картометрический метод	0.10	Закрепление отсутствует
13	-	-	410386.37	3201712.90	Картометрический метод	0.10	Закрепление отсутствует
14	-	-	410356.17	3201743.20	Картометрический метод	0.10	Закрепление отсутствует
15	-	-	410349.06	3201786.39	Картометрический метод	0.10	Закрепление отсутствует
16	-	-	410281.73	3201810.57	Картометрический метод	0.10	Закрепление отсутствует
17	-	-	410269.37	3201777.56	Картометрический метод	0.10	Закрепление отсутствует
18	-	-	410185.11	3201826.45	Картометрический метод	0.10	Закрепление отсутствует
19	-	-	410280.58	3202077.49	Картометрический метод	0.10	Закрепление отсутствует
20	-	-	410235.56	3202118.61	Картометрический метод	0.10	Закрепление отсутствует
21	-	-	409949.70	3201898.80	Картометрический метод	0.10	Закрепление отсутствует
22	-	-	409774.42	3201897.50	Картометрический метод	0.10	Закрепление отсутствует

2. Сведения о характерных точках границ объекта							
Обозначение характерных точек границ	Существующие координаты, м		Измененные (уточненные) координаты, м		Метод определения координат характерной точки	Средняя квадратическая погрешность положения характерной точки (Mt), м	Описание обозначения точки на местности (при наличии)
	X	Y	X	Y			
1	2	3	4	5	6	7	8
23	-	-	409774.42	3201887.07	Картометрический метод	0.10	Закрепление отсутствует
24	-	-	409677.05	3201876.64	Картометрический метод	0.10	Закрепление отсутствует
25	-	-	409669.98	3201860.68	Картометрический метод	0.10	Закрепление отсутствует
26	-	-	409818.96	3201769.72	Картометрический метод	0.10	Закрепление отсутствует
27	-	-	409847.16	3201752.15	Картометрический метод	0.10	Закрепление отсутствует
28	-	-	409929.24	3201731.70	Картометрический метод	0.10	Закрепление отсутствует
29	-	-	410009.39	3201712.73	Картометрический метод	0.10	Закрепление отсутствует
30	-	-	410052.71	3201708.40	Картометрический метод	0.10	Закрепление отсутствует
31	-	-	410277.04	3201656.23	Картометрический метод	0.10	Закрепление отсутствует
32	-	-	410276.54	3201654.18	Картометрический метод	0.10	Закрепление отсутствует
33	-	-	410303.43	3201649.42	Картометрический метод	0.10	Закрепление отсутствует
34	-	-	410303.03	3201622.42	Картометрический метод	0.10	Закрепление отсутствует
35	-	-	410317.85	3201613.06	Картометрический метод	0.10	Закрепление отсутствует
36	-	-	410295.12	3201592.06	Картометрический метод	0.10	Закрепление отсутствует
37	-	-	410283.76	3201551.36	Картометрический метод	0.10	Закрепление отсутствует
38	-	-	410285.05	3201514.75	Картометрический метод	0.10	Закрепление отсутствует
39	-	-	410297.54	3201488.91	Картометрический метод	0.10	Закрепление отсутствует
40	-	-	410318.00	3201468.67	Картометрический метод	0.10	Закрепление отсутствует
41	-	-	410346.96	3201447.14	Картометрический метод	0.10	Закрепление отсутствует
42	-	-	410371.70	3201434.01	Картометрический метод	0.10	Закрепление отсутствует
43	-	-	410375.02	3201433.01	Картометрический метод	0.10	Закрепление отсутствует
44	-	-	410413.70	3201406.69	Картометрический метод	0.10	Закрепление отсутствует
45	-	-	410439.22	3201388.96	Картометрический метод	0.10	Закрепление отсутствует
46	-	-	410459.22	3201375.58	Картометрический метод	0.10	Закрепление отсутствует
1	-	-	410502.93	3201372.93	Картометрический метод	0.10	Закрепление отсутствует

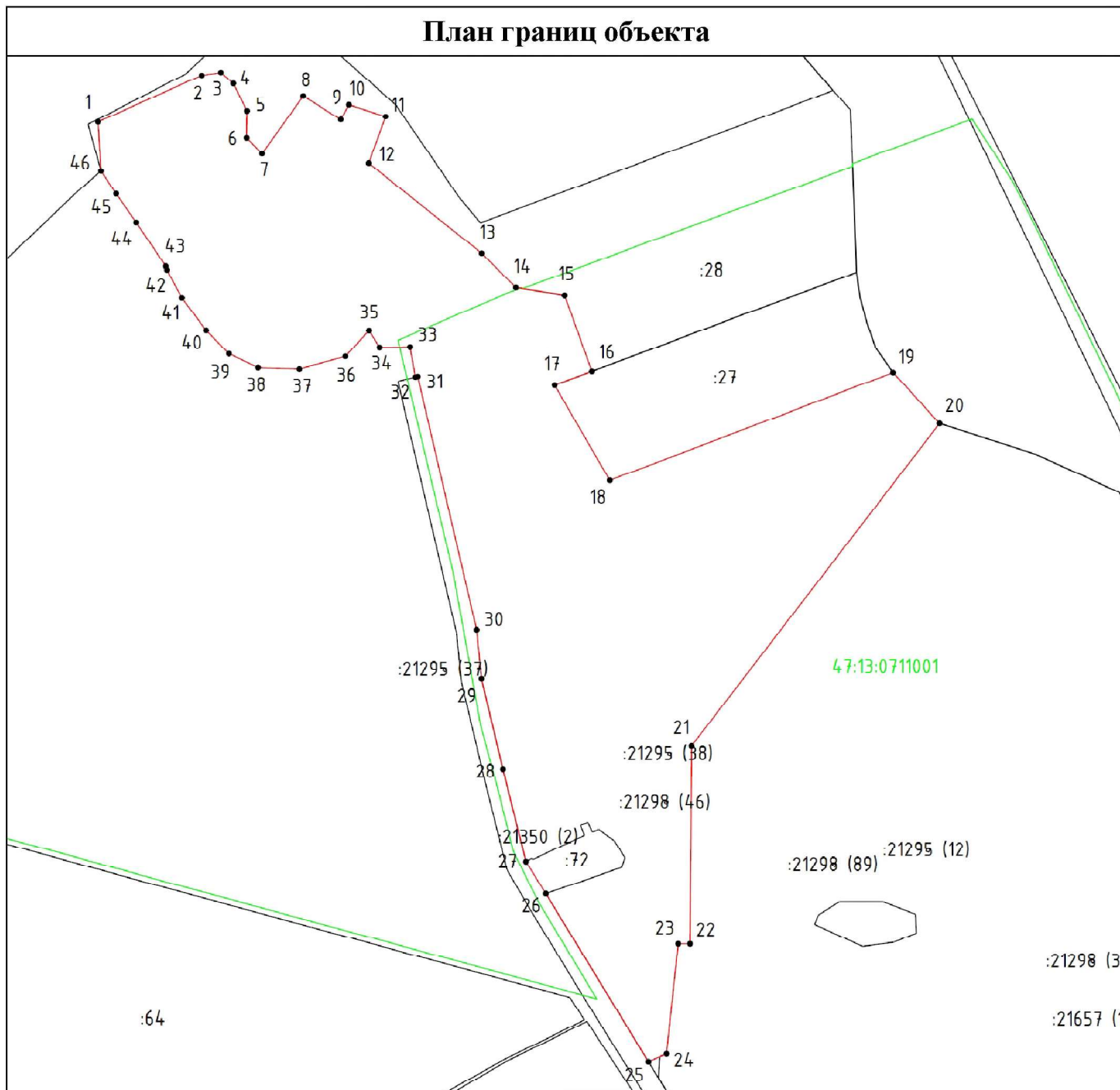
ТЕКСТОВОЕ ОПИСАНИЕ
местоположения границ населенных пунктов, территориальных зон

Прохождение границы		Описание прохождения границы
от точки	до точки	
1	2	3
1	2	-
2	3	-
3	4	-
4	5	-
5	6	-
6	7	-
7	8	-
8	9	-
9	10	-
10	11	-
11	12	-
12	13	-
13	14	-
14	15	-
15	16	-
16	17	-
17	18	-
18	19	-
19	20	-
20	21	-
21	22	-
22	23	-
23	24	-
24	25	-
25	26	-
26	27	-
27	28	-
28	29	-
29	30	-
30	31	-
31	32	-
32	33	-
33	34	-
34	35	-
35	36	-
36	37	-
37	38	-

ТЕКСТОВОЕ ОПИСАНИЕ
местоположения границ населенных пунктов, территориальных зон

Прохождение границы		Описание прохождения границы
от точки	до точки	
1	2	3
38	39	-
39	40	-
40	41	-
41	42	-
42	43	-
43	44	-
44	45	-
45	46	-
46	1	-

План границ объекта



Условные обозначения

- - Характерная точка границы, сведения о которой позволяют однозначно определить ее положение на местности
- 1 - Обозначение новой характерной точки
- :63 - Кадастровый номер земельного участка
- - Часть границы, сведения ЕГРН о которой позволяют однозначно определить ее положение на местности
- (green) - граница кадастрового деления
- (red) - граница населенного пункта
- 47:13:0711001 - Номер кадастрового квартала

Подпись _____

Дата " ____ " ____ г.

Место для оттиска печати (при наличии) лица, составившего описание местоположения границ объекта

ГРАФИЧЕСКОЕ ОПИСАНИЕ

местоположения границ населенных пунктов, территориальных зон, особо охраняемых природных территорий, зон с особыми условиями использования территории

деревня Кудрево Тихвинского муниципального района Ленинградской области

(наименование объекта, местоположение границ которого описано (далее - объект))

Раздел 1**Сведения об объекте**

№ п/п	Характеристики объекта	Описание характеристик
1	2	3
1.	Местоположение объекта	Ленинградская область, район Тихвинский, деревня Кудрево
2.	Площадь объекта +/- величина погрешности определения площади (P +/- Дельта P)	464130 +/- 238 м ²
3.	Иные характеристики объекта	-

Раздел 2

Сведения о местоположении границ объекта

1. Система координат -

2. Сведения о характерных точках границ объекта

Обозначение характерных точек границ	Координаты, м		Метод определения координат характерной точки	Средняя квадратическая погрешность положения характерной точки (Mt), м	Описание обозначения точки на местности (при наличии)
	X	Y			
1	2	3	4	5	6
-	-	-	-	-	-

3. Сведения о характерных точках части (частей) границы объекта

Обозначение характерных точек части границы	Координаты, м		Метод определения координат характерной точки	Средняя квадратическая погрешность положения характерной точки (Mt), м	Описание обозначения точки на местности (при наличии)
	X	Y			
1	2	3	4	5	6
-	-	-	-	-	-

Раздел 3

Сведения о местоположении измененных (уточненных) границ объекта

1. Система координат МСК-47, зона 3

2. Сведения о характерных точках границ объекта

Обозначение характерных точек границ	Существующие координаты, м		Измененные (уточненные) координаты, м		Метод определения координат характерной точки	Средняя квадратическая погрешность положения характерной точки (Mt), м	Описание обозначения точки на местности (при наличии)
	X	Y	X	Y			
1	2	3	4	5	6	7	8
1	-	-	415794.68	3194599.13	Картометрический метод	0.10	Закрепление отсутствует
2	-	-	415808.94	3194616.16	Картометрический метод	0.10	Закрепление отсутствует
3	-	-	415854.58	3194657.12	Картометрический метод	0.10	Закрепление отсутствует
4	-	-	415858.96	3194667.58	Картометрический метод	0.10	Закрепление отсутствует
5	-	-	415856.28	3194677.72	Картометрический метод	0.10	Закрепление отсутствует
6	-	-	415834.44	3194704.08	Картометрический метод	0.10	Закрепление отсутствует
7	-	-	415834.78	3194713.53	Картометрический метод	0.10	Закрепление отсутствует
8	-	-	415853.61	3194714.52	Картометрический метод	0.10	Закрепление отсутствует
9	-	-	415864.71	3194717.88	Картометрический метод	0.10	Закрепление отсутствует
10	-	-	415878.18	3194733.73	Картометрический метод	0.10	Закрепление отсутствует
11	-	-	415884.30	3194753.12	Картометрический метод	0.10	Закрепление отсутствует
12	-	-	415882.56	3194760.40	Картометрический метод	0.10	Закрепление отсутствует
13	-	-	415850.96	3194764.15	Картометрический метод	0.10	Закрепление отсутствует
14	-	-	415816.32	3194750.94	Картометрический метод	0.10	Закрепление отсутствует
15	-	-	415796.81	3194764.21	Картометрический метод	0.10	Закрепление отсутствует
16	-	-	415799.84	3194778.05	Картометрический метод	0.10	Закрепление отсутствует
17	-	-	415830.80	3194804.68	Картометрический метод	0.10	Закрепление отсутствует
18	-	-	415833.72	3194826.59	Картометрический метод	0.10	Закрепление отсутствует
19	-	-	415840.58	3194842.82	Картометрический метод	0.10	Закрепление отсутствует
20	-	-	415802.25	3194854.34	Картометрический метод	0.10	Закрепление отсутствует
21	-	-	415799.58	3194886.76	Картометрический метод	0.10	Закрепление отсутствует
22	-	-	415793.19	3194894.87	Картометрический метод	0.10	Закрепление отсутствует

2. Сведения о характерных точках границ объекта							
Обозначение характерных точек границ	Существующие координаты, м		Измененные (уточненные) координаты, м		Метод определения координат характерной точки	Средняя квадратическая погрешность положения характерной точки (Mt), м	Описание обозначения точки на местности (при наличии)
	X	Y	X	Y			
1	2	3	4	5	6	7	8
23	-	-	415759.22	3194892.55	Картометрический метод	0.10	Закрепление отсутствует
24	-	-	415738.25	3194920.47	Картометрический метод	0.10	Закрепление отсутствует
25	-	-	415792.54	3194929.30	Картометрический метод	0.10	Закрепление отсутствует
26	-	-	415881.34	3194938.99	Картометрический метод	0.10	Закрепление отсутствует
27	-	-	415892.44	3194944.38	Картометрический метод	0.10	Закрепление отсутствует
28	-	-	415903.88	3194960.57	Картометрический метод	0.10	Закрепление отсутствует
29	-	-	415914.65	3194966.97	Картометрический метод	0.10	Закрепление отсутствует
30	-	-	415951.98	3194962.88	Картометрический метод	0.10	Закрепление отсутствует
31	-	-	415960.38	3194955.78	Картометрический метод	0.10	Закрепление отсутствует
32	-	-	415968.43	3194920.32	Картометрический метод	0.10	Закрепление отсутствует
33	-	-	416012.48	3194916.55	Картометрический метод	0.10	Закрепление отсутствует
34	-	-	416039.37	3194966.75	Картометрический метод	0.10	Закрепление отсутствует
35	-	-	415987.31	3194992.94	Картометрический метод	0.10	Закрепление отсутствует
36	-	-	415942.56	3195043.42	Картометрический метод	0.10	Закрепление отсутствует
37	-	-	415880.33	3195121.65	Картометрический метод	0.10	Закрепление отсутствует
38	-	-	415843.49	3195154.49	Картометрический метод	0.10	Закрепление отсутствует
39	-	-	415806.50	3195165.52	Картометрический метод	0.10	Закрепление отсутствует
40	-	-	415745.28	3195164.66	Картометрический метод	0.10	Закрепление отсутствует
41	-	-	415673.09	3195147.30	Картометрический метод	0.10	Закрепление отсутствует
42	-	-	415617.78	3195131.18	Картометрический метод	0.10	Закрепление отсутствует
43	-	-	415615.00	3195129.98	Картометрический метод	0.10	Закрепление отсутствует
44	-	-	415515.68	3195081.07	Картометрический метод	0.10	Закрепление отсутствует
45	-	-	415498.31	3195069.06	Картометрический метод	0.10	Закрепление отсутствует
46	-	-	415449.64	3195051.64	Картометрический метод	0.10	Закрепление отсутствует
47	-	-	415306.81	3195073.42	Картометрический метод	0.10	Закрепление отсутствует

2. Сведения о характерных точках границ объекта							
Обозначение характерных точек границ	Существующие координаты, м		Измененные (уточненные) координаты, м		Метод определения координат характерной точки	Средняя квадратическая погрешность положения характерной точки (M _t), м	Описание обозначения точки на местности (при наличии)
	X	Y	X	Y			
1	2	3	4	5	6	7	8
48	-	-	415305.85	3195073.56	Картометрический метод	0.10	Закрепление отсутствует
49	-	-	415271.95	3195070.13	Картометрический метод	0.10	Закрепление отсутствует
50	-	-	415239.50	3195058.24	Картометрический метод	0.10	Закрепление отсутствует
51	-	-	415228.42	3195046.64	Картометрический метод	0.10	Закрепление отсутствует
52	-	-	415220.48	3195041.68	Картометрический метод	0.10	Закрепление отсутствует
53	-	-	415171.86	3195001.19	Картометрический метод	0.10	Закрепление отсутствует
54	-	-	415163.32	3194992.66	Картометрический метод	0.10	Закрепление отсутствует
55	-	-	415104.68	3194950.12	Картометрический метод	0.10	Закрепление отсутствует
56	-	-	415013.30	3194899.78	Картометрический метод	0.10	Закрепление отсутствует
57	-	-	414972.15	3194865.85	Картометрический метод	0.10	Закрепление отсутствует
58	-	-	414919.13	3194822.78	Картометрический метод	0.10	Закрепление отсутствует
59	-	-	414926.76	3194814.57	Картометрический метод	0.10	Закрепление отсутствует
60	-	-	414941.05	3194802.73	Картометрический метод	0.10	Закрепление отсутствует
61	-	-	414979.35	3194836.18	Картометрический метод	0.10	Закрепление отсутствует
62	-	-	414986.96	3194835.08	Картометрический метод	0.10	Закрепление отсутствует
63	-	-	414997.15	3194823.26	Картометрический метод	0.10	Закрепление отсутствует
64	-	-	415018.66	3194810.74	Картометрический метод	0.10	Закрепление отсутствует
65	-	-	415030.42	3194821.94	Картометрический метод	0.10	Закрепление отсутствует
66	-	-	415048.92	3194848.10	Картометрический метод	0.10	Закрепление отсутствует
67	-	-	415066.26	3194894.24	Картометрический метод	0.10	Закрепление отсутствует
68	-	-	415076.40	3194881.13	Картометрический метод	0.10	Закрепление отсутствует
69	-	-	415122.12	3194907.73	Картометрический метод	0.10	Закрепление отсутствует
70	-	-	415113.04	3194923.34	Картометрический метод	0.10	Закрепление отсутствует
71	-	-	415160.93	3194955.97	Картометрический метод	0.10	Закрепление отсутствует
72	-	-	415178.30	3194930.86	Картометрический метод	0.10	Закрепление отсутствует

2. Сведения о характерных точках границ объекта							
Обозначение характерных точек границ	Существующие координаты, м		Измененные (уточненные) координаты, м		Метод определения координат характерной точки	Средняя квадратическая погрешность положения характерной точки (Mt), м	Описание обозначения точки на местности (при наличии)
	X	Y	X	Y			
1	2	3	4	5	6	7	8
73	-	-	415245.71	3194970.06	Картометрический метод	0.10	Закрепление отсутствует
74	-	-	415275.06	3194982.02	Картометрический метод	0.10	Закрепление отсутствует
75	-	-	415311.80	3194977.42	Картометрический метод	0.10	Закрепление отсутствует
76	-	-	415316.17	3194963.57	Картометрический метод	0.10	Закрепление отсутствует
77	-	-	415319.24	3194927.37	Картометрический метод	0.10	Закрепление отсутствует
78	-	-	415330.67	3194853.79	Картометрический метод	0.10	Закрепление отсутствует
79	-	-	415332.08	3194830.86	Картометрический метод	0.10	Закрепление отсутствует
80	-	-	415250.21	3194804.32	Картометрический метод	0.10	Закрепление отсутствует
81	-	-	415253.16	3194819.10	Картометрический метод	0.10	Закрепление отсутствует
82	-	-	415262.00	3194833.87	Картометрический метод	0.10	Закрепление отсутствует
83	-	-	415310.00	3194841.22	Картометрический метод	0.10	Закрепление отсутствует
84	-	-	415313.83	3194847.42	Картометрический метод	0.10	Закрепление отсутствует
85	-	-	415312.67	3194876.98	Картометрический метод	0.10	Закрепление отсутствует
86	-	-	415301.48	3194884.09	Картометрический метод	0.10	Закрепление отсутствует
87	-	-	415268.50	3194876.43	Картометрический метод	0.10	Закрепление отсутствует
88	-	-	415196.64	3194842.80	Картометрический метод	0.10	Закрепление отсутствует
89	-	-	415150.10	3194799.68	Картометрический метод	0.10	Закрепление отсутствует
90	-	-	415098.26	3194760.71	Картометрический метод	0.10	Закрепление отсутствует
91	-	-	415013.50	3194730.72	Картометрический метод	0.10	Закрепление отсутствует
92	-	-	415009.52	3194710.66	Картометрический метод	0.10	Закрепление отсутствует
93	-	-	415014.48	3194694.25	Картометрический метод	0.10	Закрепление отсутствует
94	-	-	415091.15	3194688.30	Картометрический метод	0.10	Закрепление отсутствует
95	-	-	415166.16	3194679.89	Картометрический метод	0.10	Закрепление отсутствует
96	-	-	415192.39	3194679.52	Картометрический метод	0.10	Закрепление отсутствует
97	-	-	415255.28	3194688.22	Картометрический метод	0.10	Закрепление отсутствует

2. Сведения о характерных точках границ объекта							
Обозначение характерных точек границ	Существующие координаты, м		Измененные (уточненные) координаты, м		Метод определения координат характерной точки	Средняя квадратическая погрешность положения характерной точки (Mt), м	Описание обозначения точки на местности (при наличии)
	X	Y	X	Y			
1	2	3	4	5	6	7	8
98	-	-	415250.90	3194664.26	Картометрический метод	0.10	Закрепление отсутствует
99	-	-	415253.92	3194653.45	Картометрический метод	0.10	Закрепление отсутствует
100	-	-	415265.68	3194639.26	Картометрический метод	0.10	Закрепление отсутствует
101	-	-	415294.26	3194626.06	Картометрический метод	0.10	Закрепление отсутствует
102	-	-	415314.44	3194627.72	Картометрический метод	0.10	Закрепление отсутствует
103	-	-	415320.50	3194639.20	Картометрический метод	0.10	Закрепление отсутствует
104	-	-	415322.20	3194661.14	Картометрический метод	0.10	Закрепление отсутствует
105	-	-	415330.62	3194678.68	Картометрический метод	0.10	Закрепление отсутствует
106	-	-	415340.04	3194685.76	Картометрический метод	0.10	Закрепление отсутствует
107	-	-	415388.48	3194709.00	Картометрический метод	0.10	Закрепление отсутствует
108	-	-	415420.45	3194737.32	Картометрический метод	0.10	Закрепление отсутствует
109	-	-	415430.20	3194735.28	Картометрический метод	0.10	Закрепление отсутствует
110	-	-	415431.53	3194707.60	Картометрический метод	0.10	Закрепление отсутствует
111	-	-	415446.25	3194706.32	Картометрический метод	0.10	Закрепление отсутствует
112	-	-	415478.30	3194735.90	Картометрический метод	0.10	Закрепление отсутствует
113	-	-	415489.40	3194736.90	Картометрический метод	0.10	Закрепление отсутствует
114	-	-	415492.08	3194729.80	Картометрический метод	0.10	Закрепление отсутствует
115	-	-	415481.98	3194710.57	Картометрический метод	0.10	Закрепление отсутствует
116	-	-	415481.63	3194690.32	Картометрический метод	0.10	Закрепление отсутствует
117	-	-	415491.72	3194687.27	Картометрический метод	0.10	Закрепление отсутствует
118	-	-	415520.65	3194708.16	Картометрический метод	0.10	Закрепление отсутствует
119	-	-	415539.88	3194701.52	Картометрический метод	0.10	Закрепление отсутствует
120	-	-	415570.40	3194666.92	Картометрический метод	0.10	Закрепление отсутствует
121	-	-	415600.67	3194665.87	Картометрический метод	0.10	Закрепление отсутствует
122	-	-	415634.96	3194647.93	Картометрический метод	0.10	Закрепление отсутствует

2. Сведения о характерных точках границ объекта							
Обозначение характерных точек границ	Существующие координаты, м		Измененные (уточненные) координаты, м		Метод определения координат характерной точки	Средняя квадратическая погрешность положения характерной точки (Mt), м	Описание обозначения точки на местности (при наличии)
	X	Y	X	Y			
1	2	3	4	5	6	7	8
123	-	-	415650.55	3194647.04	Картометрический метод	0.10	Закрепление отсутствует
124	-	-	415692.83	3194680.27	Картометрический метод	0.10	Закрепление отсутствует
125	-	-	415699.56	3194677.56	Картометрический метод	0.10	Закрепление отсутствует
126	-	-	415705.27	3194668.44	Картометрический метод	0.10	Закрепление отсутствует
127	-	-	415707.95	3194658.31	Картометрический метод	0.10	Закрепление отсутствует
128	-	-	415687.42	3194632.00	Картометрический метод	0.10	Закрепление отсутствует
129	-	-	415685.73	3194619.51	Картометрический метод	0.10	Закрепление отсутствует
130	-	-	415688.08	3194612.42	Картометрический метод	0.10	Закрепление отсутствует
131	-	-	415696.82	3194604.64	Картометрический метод	0.10	Закрепление отсутствует
132	-	-	415701.18	3194583.37	Картометрический метод	0.10	Закрепление отсутствует
133	-	-	415707.90	3194573.91	Картометрический метод	0.10	Закрепление отсутствует
134	-	-	415718.99	3194569.84	Картометрический метод	0.10	Закрепление отсутствует
135	-	-	415738.50	3194573.54	Картометрический метод	0.10	Закрепление отсутствует
136	-	-	415761.39	3194604.57	Картометрический метод	0.10	Закрепление отсутствует
137	-	-	415774.84	3194605.23	Картометрический метод	0.10	Закрепление отсутствует
1	-	-	415794.68	3194599.13	Картометрический метод	0.10	Закрепление отсутствует
138	-	-	415127.27	3194144.29	Картометрический метод	0.10	Закрепление отсутствует
139	-	-	415149.02	3194160.63	Картометрический метод	0.10	Закрепление отсутствует
140	-	-	415157.74	3194186.80	Картометрический метод	0.10	Закрепление отсутствует
141	-	-	415138.02	3194237.67	Картометрический метод	0.10	Закрепление отсутствует
142	-	-	415107.78	3194244.69	Картометрический метод	0.10	Закрепление отсутствует
143	-	-	415081.68	3194238.18	Картометрический метод	0.10	Закрепление отсутствует
144	-	-	414903.37	3194152.21	Картометрический метод	0.10	Закрепление отсутствует
145	-	-	414891.24	3194135.02	Картометрический метод	0.10	Закрепление отсутствует
146	-	-	414884.86	3194099.87	Картометрический метод	0.10	Закрепление отсутствует

2. Сведения о характерных точках границ объекта							
Обозначение характерных точек границ	Существующие координаты, м		Измененные (уточненные) координаты, м		Метод определения координат характерной точки	Средняя квадратическая погрешность положения характерной точки (Mt), м	Описание обозначения точки на местности (при наличии)
	X	Y	X	Y			
1	2	3	4	5	6	7	8
147	-	-	414875.07	3194088.97	Картометрический метод	0.10	Закрепление отсутствует
148	-	-	414855.50	3194083.54	Картометрический метод	0.10	Закрепление отсутствует
149	-	-	414839.20	3194087.92	Картометрический метод	0.10	Закрепление отсутствует
150	-	-	414808.78	3194114.15	Картометрический метод	0.10	Закрепление отсутствует
151	-	-	414792.48	3194115.26	Картометрический метод	0.10	Закрепление отсутствует
152	-	-	414770.74	3194105.47	Картометрический метод	0.10	Закрепление отсутствует
153	-	-	414758.78	3194095.67	Картометрический метод	0.10	Закрепление отсутствует
154	-	-	414739.19	3194070.60	Картометрический метод	0.10	Закрепление отсутствует
155	-	-	414576.08	3193968.25	Картометрический метод	0.10	Закрепление отсутствует
156	-	-	414531.51	3193947.58	Картометрический метод	0.10	Закрепление отсутствует
157	-	-	414540.19	3193930.12	Картометрический метод	0.10	Закрепление отсутствует
158	-	-	414591.25	3193885.32	Картометрический метод	0.10	Закрепление отсутствует
159	-	-	414612.99	3193886.38	Картометрический метод	0.10	Закрепление отсутствует
160	-	-	414627.12	3193896.18	Картометрический метод	0.10	Закрепление отсутствует
161	-	-	414631.48	3193907.08	Картометрический метод	0.10	Закрепление отсутствует
162	-	-	414659.68	3193913.52	Картометрический метод	0.10	Закрепление отсутствует
163	-	-	414682.56	3193900.48	Картометрический метод	0.10	Закрепление отсутствует
164	-	-	414695.60	3193899.37	Картометрический метод	0.10	Закрепление отсутствует
165	-	-	414741.27	3193923.31	Картометрический метод	0.10	Закрепление отсутствует
166	-	-	414859.81	3194024.62	Картометрический метод	0.10	Закрепление отсутствует
167	-	-	414883.74	3194044.23	Картометрический метод	0.10	Закрепление отсутствует
168	-	-	414943.53	3194069.25	Картометрический метод	0.10	Закрепление отсутствует
138	-	-	415127.27	3194144.29	Картометрический метод	0.10	Закрепление отсутствует
169	-	-	414732.29	3194319.90	Картометрический метод	0.10	Закрепление отсутствует
170	-	-	414750.26	3194371.16	Картометрический метод	0.10	Закрепление отсутствует

2. Сведения о характерных точках границ объекта							
Обозначение характерных точек границ	Существующие координаты, м		Измененные (уточненные) координаты, м		Метод определения координат характерной точки	Средняя квадратическая погрешность положения характерной точки (Mt), м	Описание обозначения точки на местности (при наличии)
	X	Y	X	Y			
1	2	3	4	5	6	7	8
171	-	-	414768.88	3194404.23	Картометрический метод	0.10	Закрепление отсутствует
172	-	-	414853.06	3194492.66	Картометрический метод	0.10	Закрепление отсутствует
173	-	-	414866.66	3194515.56	Картометрический метод	0.10	Закрепление отсутствует
174	-	-	414872.65	3194539.55	Картометрический метод	0.10	Закрепление отсутствует
175	-	-	414871.03	3194547.74	Картометрический метод	0.10	Закрепление отсутствует
176	-	-	414866.69	3194557.56	Картометрический метод	0.10	Закрепление отсутствует
177	-	-	414852.02	3194558.67	Картометрический метод	0.10	Закрепление отсутствует
178	-	-	414836.25	3194548.33	Картометрический метод	0.10	Закрепление отсутствует
179	-	-	414722.06	3194448.65	Картометрический метод	0.10	Закрепление отсутствует
180	-	-	414672.02	3194404.52	Картометрический метод	0.10	Закрепление отсутствует
181	-	-	414657.88	3194377.27	Картометрический метод	0.10	Закрепление отсутствует
182	-	-	414658.39	3194326.54	Картометрический метод	0.10	Закрепление отсутствует
183	-	-	414669.24	3194307.43	Картометрический метод	0.10	Закрепление отсутствует
184	-	-	414691.52	3194298.13	Картометрический метод	0.10	Закрепление отсутствует
185	-	-	414711.09	3194301.92	Картометрический метод	0.10	Закрепление отсутствует
169	-	-	414732.29	3194319.90	Картометрический метод	0.10	Закрепление отсутствует
186	-	-	414644.86	3194418.20	Картометрический метод	0.10	Закрепление отсутствует
187	-	-	414759.05	3194512.97	Картометрический метод	0.10	Закрепление отсутствует
188	-	-	414858.56	3194603.94	Картометрический метод	0.10	Закрепление отсутствует
189	-	-	414916.21	3194661.14	Картометрический метод	0.10	Закрепление отсутствует
190	-	-	414943.95	3194697.11	Картометрический метод	0.10	Закрепление отсутствует
191	-	-	414938.66	3194722.72	Картометрический метод	0.10	Закрепление отсутствует
192	-	-	414924.53	3194736.92	Картометрический метод	0.10	Закрепление отсутствует
193	-	-	414901.04	3194728.80	Картометрический метод	0.10	Закрепление отсутствует
194	-	-	414771.60	3194578.42	Картометрический метод	0.10	Закрепление отсутствует

2. Сведения о характерных точках границ объекта							
Обозначение характерных точек границ	Существующие координаты, м		Измененные (уточненные) координаты, м		Метод определения координат характерной точки	Средняя квадратическая погрешность положения характерной точки (Mt), м	Описание обозначения точки на местности (при наличии)
	X	Y	X	Y			
1	2	3	4	5	6	7	8
195	-	-	414647.60	3194456.38	Картометрический метод	0.10	Закрепление отсутствует
196	-	-	414629.11	3194426.95	Картометрический метод	0.10	Закрепление отсутствует
197	-	-	414630.19	3194420.40	Картометрический метод	0.10	Закрепление отсутствует
198	-	-	414636.71	3194415.48	Картометрический метод	0.10	Закрепление отсутствует
186	-	-	414644.86	3194418.20	Картометрический метод	0.10	Закрепление отсутствует
199	-	-	415129.98	3194572.52	Картометрический метод	0.10	Закрепление отсутствует
200	-	-	415141.41	3194590.51	Картометрический метод	0.10	Закрепление отсутствует
201	-	-	415138.70	3194603.60	Картометрический метод	0.10	Закрепление отсутствует
202	-	-	415125.66	3194606.34	Картометрический метод	0.10	Закрепление отсутствует
203	-	-	415120.23	3194611.80	Картометрический метод	0.10	Закрепление отсутствует
204	-	-	415115.34	3194626.00	Картометрический метод	0.10	Закрепление отсутствует
205	-	-	415088.18	3194631.48	Картометрический метод	0.10	Закрепление отсутствует
206	-	-	415024.04	3194623.39	Картометрический метод	0.10	Закрепление отсутствует
207	-	-	415014.26	3194623.40	Картометрический метод	0.10	Закрепление отсутствует
208	-	-	414995.81	3194667.60	Картометрический метод	0.10	Закрепление отсутствует
209	-	-	414984.96	3194684.53	Картометрический метод	0.10	Закрепление отсутствует
210	-	-	414962.75	3194640.52	Картометрический метод	0.10	Закрепление отсутствует
211	-	-	414951.54	3194606.25	Картометрический метод	0.10	Закрепление отсутствует
212	-	-	414934.89	3194582.04	Картометрический метод	0.10	Закрепление отсутствует
213	-	-	414916.40	3194565.15	Картометрический метод	0.10	Закрепление отсутствует
214	-	-	414890.83	3194522.09	Картометрический метод	0.10	Закрепление отсутствует
215	-	-	414909.84	3194516.61	Картометрический метод	0.10	Закрепление отсутствует
216	-	-	414926.69	3194516.04	Картометрический метод	0.10	Закрепление отсутствует
217	-	-	414952.79	3194534.56	Картометрический метод	0.10	Закрепление отсутствует
218	-	-	414965.84	3194541.63	Картометрический метод	0.10	Закрепление отсутствует

2. Сведения о характерных точках границ объекта							
Обозначение характерных точек границ	Существующие координаты, м		Измененные (уточненные) координаты, м		Метод определения координат характерной точки	Средняя квадратическая погрешность положения характерной точки (Mt), м	Описание обозначения точки на местности (при наличии)
	X	Y	X	Y			
1	2	3	4	5	6	7	8
219	-	-	415020.74	3194554.11	Картометрический метод	0.10	Закрепление отсутствует
199	-	-	415129.98	3194572.52	Картометрический метод	0.10	Закрепление отсутствует
220	-	-	415317.51	3194179.38	Картометрический метод	0.10	Закрепление отсутствует
221	-	-	415332.66	3194205.36	Картометрический метод	0.10	Закрепление отсутствует
222	-	-	415364.95	3194207.68	Картометрический метод	0.10	Закрепление отсутствует
223	-	-	415381.11	3194229.95	Картометрический метод	0.10	Закрепление отсутствует
224	-	-	415375.42	3194270.46	Картометрический метод	0.10	Закрепление отсутствует
225	-	-	415366.68	3194280.27	Картометрический метод	0.10	Закрепление отсутствует
226	-	-	415334.06	3194274.90	Картометрический метод	0.10	Закрепление отсутствует
227	-	-	415235.49	3194234.17	Картометрический метод	0.10	Закрепление отсутствует
228	-	-	415220.34	3194223.05	Картометрический метод	0.10	Закрепление отсутствует
229	-	-	415218.99	3194212.58	Картометрический метод	0.10	Закрепление отсутствует
230	-	-	415227.73	3194200.76	Картометрический метод	0.10	Закрепление отсутствует
231	-	-	415253.62	3194188.58	Картометрический метод	0.10	Закрепление отсутствует
232	-	-	415298.68	3194175.35	Картометрический метод	0.10	Закрепление отсутствует
220	-	-	415317.51	3194179.38	Картометрический метод	0.10	Закрепление отсутствует
233	-	-	415204.16	3194425.29	Картометрический метод	0.10	Закрепление отсутствует
234	-	-	415229.43	3194488.40	Картометрический метод	0.10	Закрепление отсутствует
235	-	-	415219.42	3194496.66	Картометрический метод	0.10	Закрепление отсутствует
236	-	-	415219.42	3194508.48	Картометрический метод	0.10	Закрепление отсутствует
237	-	-	415244.16	3194520.88	Картометрический метод	0.10	Закрепление отсутствует
238	-	-	415260.07	3194539.19	Картометрический метод	0.10	Закрепление отсутствует
239	-	-	415275.57	3194587.93	Картометрический метод	0.10	Закрепление отсутствует
240	-	-	415272.55	3194595.70	Картометрический метод	0.10	Закрепление отсутствует
241	-	-	415264.48	3194601.11	Картометрический метод	0.10	Закрепление отсутствует

2. Сведения о характерных точках границ объекта							
Обозначение характерных точек границ	Существующие координаты, м		Измененные (уточненные) координаты, м		Метод определения координат характерной точки	Средняя квадратическая погрешность положения характерной точки (Mt), м	Описание обозначения точки на местности (при наличии)
	X	Y	X	Y			
1	2	3	4	5	6	7	8
242	-	-	415235.22	3194595.07	Картометрический метод	0.10	Закрепление отсутствует
243	-	-	415216.71	3194582.26	Картометрический метод	0.10	Закрепление отсутствует
244	-	-	415202.24	3194562.70	Картометрический метод	0.10	Закрепление отсутствует
245	-	-	415185.38	3194508.37	Картометрический метод	0.10	Закрепление отсутствует
246	-	-	415178.80	3194470.33	Картометрический метод	0.10	Закрепление отсутствует
247	-	-	415175.80	3194431.67	Картометрический метод	0.10	Закрепление отсутствует
248	-	-	415183.64	3194414.52	Картометрический метод	0.10	Закрепление отсутствует
249	-	-	415193.69	3194416.95	Картометрический метод	0.10	Закрепление отсутствует
233	-	-	415204.16	3194425.29	Картометрический метод	0.10	Закрепление отсутствует
250	-	-	415247.10	3194258.46	Картометрический метод	0.10	Закрепление отсутствует
251	-	-	415259.92	3194268.44	Картометрический метод	0.10	Закрепление отсутствует
252	-	-	415267.64	3194283.09	Картометрический метод	0.10	Закрепление отсутствует
253	-	-	415261.28	3194333.74	Картометрический метод	0.10	Закрепление отсутствует
254	-	-	415247.86	3194376.96	Картометрический метод	0.10	Закрепление отсутствует
255	-	-	415233.74	3194393.18	Картометрический метод	0.10	Закрепление отсутствует
256	-	-	415205.16	3194412.12	Картометрический метод	0.10	Закрепление отсутствует
257	-	-	415183.44	3194397.97	Картометрический метод	0.10	Закрепление отсутствует
258	-	-	415181.08	3194374.92	Картометрический метод	0.10	Закрепление отсутствует
259	-	-	415190.47	3194331.76	Картометрический метод	0.10	Закрепление отсутствует
260	-	-	415213.83	3194284.50	Картометрический метод	0.10	Закрепление отсутствует
261	-	-	415240.04	3194259.49	Картометрический метод	0.10	Закрепление отсутствует
250	-	-	415247.10	3194258.46	Картометрический метод	0.10	Закрепление отсутствует
262	-	-	414999.94	3194742.33	Картометрический метод	0.10	Закрепление отсутствует
263	-	-	415008.75	3194755.76	Картометрический метод	0.10	Закрепление отсутствует
264	-	-	415004.31	3194781.60	Картометрический метод	0.10	Закрепление отсутствует

ТЕКСТОВОЕ ОПИСАНИЕ
местоположения границ населенных пунктов, территориальных зон

Прохождение границы		Описание прохождения границы
от точки	до точки	
1	2	3
1	2	-
2	3	-
3	4	-
4	5	-
5	6	-
6	7	-
7	8	-
8	9	-
9	10	-
10	11	-
11	12	-
12	13	-
13	14	-
14	15	-
15	16	-
16	17	-
17	18	-
18	19	-
19	20	-
20	21	-
21	22	-
22	23	-
23	24	-
24	25	-
25	26	-
26	27	-
27	28	-
28	29	-
29	30	-
30	31	-
31	32	-
32	33	-
33	34	-
34	35	-
35	36	-
36	37	-
37	38	-

ТЕКСТОВОЕ ОПИСАНИЕ
местоположения границ населенных пунктов, территориальных зон

Прохождение границы		Описание прохождения границы
от точки	до точки	
1	2	3
38	39	-
39	40	-
40	41	-
41	42	-
42	43	-
43	44	-
44	45	-
45	46	-
46	47	-
47	48	-
48	49	-
49	50	-
50	51	-
51	52	-
52	53	-
53	54	-
54	55	-
55	56	-
56	57	-
57	58	-
58	59	-
59	60	-
60	61	-
61	62	-
62	63	-
63	64	-
64	65	-
65	66	-
66	67	-
67	68	-
68	69	-
69	70	-
70	71	-
71	72	-
72	73	-
73	74	-
74	75	-

ТЕКСТОВОЕ ОПИСАНИЕ
местоположения границ населенных пунктов, территориальных зон

Прохождение границы		Описание прохождения границы
от точки	до точки	
1	2	3
75	76	-
76	77	-
77	78	-
78	79	-
79	80	-
80	81	-
81	82	-
82	83	-
83	84	-
84	85	-
85	86	-
86	87	-
87	88	-
88	89	-
89	90	-
90	91	-
91	92	-
92	93	-
93	94	-
94	95	-
95	96	-
96	97	-
97	98	-
98	99	-
99	100	-
100	101	-
101	102	-
102	103	-
103	104	-
104	105	-
105	106	-
106	107	-
107	108	-
108	109	-
109	110	-
110	111	-
111	112	-

ТЕКСТОВОЕ ОПИСАНИЕ
местоположения границ населенных пунктов, территориальных зон

Прохождение границы		Описание прохождения границы
от точки	до точки	
1	2	3
112	113	-
113	114	-
114	115	-
115	116	-
116	117	-
117	118	-
118	119	-
119	120	-
120	121	-
121	122	-
122	123	-
123	124	-
124	125	-
125	126	-
126	127	-
127	128	-
128	129	-
129	130	-
130	131	-
131	132	-
132	133	-
133	134	-
134	135	-
135	136	-
136	137	-
137	1	-
138	139	-
139	140	-
140	141	-
141	142	-
142	143	-
143	144	-
144	145	-
145	146	-
146	147	-
147	148	-
148	149	-

ТЕКСТОВОЕ ОПИСАНИЕ
местоположения границ населенных пунктов, территориальных зон

Прохождение границы		Описание прохождения границы
от точки	до точки	
1	2	3
149	150	-
150	151	-
151	152	-
152	153	-
153	154	-
154	155	-
155	156	-
156	157	-
157	158	-
158	159	-
159	160	-
160	161	-
161	162	-
162	163	-
163	164	-
164	165	-
165	166	-
166	167	-
167	168	-
168	138	-
169	170	-
170	171	-
171	172	-
172	173	-
173	174	-
174	175	-
175	176	-
176	177	-
177	178	-
178	179	-
179	180	-
180	181	-
181	182	-
182	183	-
183	184	-
184	185	-
185	169	-

ТЕКСТОВОЕ ОПИСАНИЕ
местоположения границ населенных пунктов, территориальных зон

Прохождение границы		Описание прохождения границы
от точки	до точки	
1	2	3
186	187	-
187	188	-
188	189	-
189	190	-
190	191	-
191	192	-
192	193	-
193	194	-
194	195	-
195	196	-
196	197	-
197	198	-
198	186	-
199	200	-
200	201	-
201	202	-
202	203	-
203	204	-
204	205	-
205	206	-
206	207	-
207	208	-
208	209	-
209	210	-
210	211	-
211	212	-
212	213	-
213	214	-
214	215	-
215	216	-
216	217	-
217	218	-
218	219	-
219	199	-
220	221	-
221	222	-
222	223	-

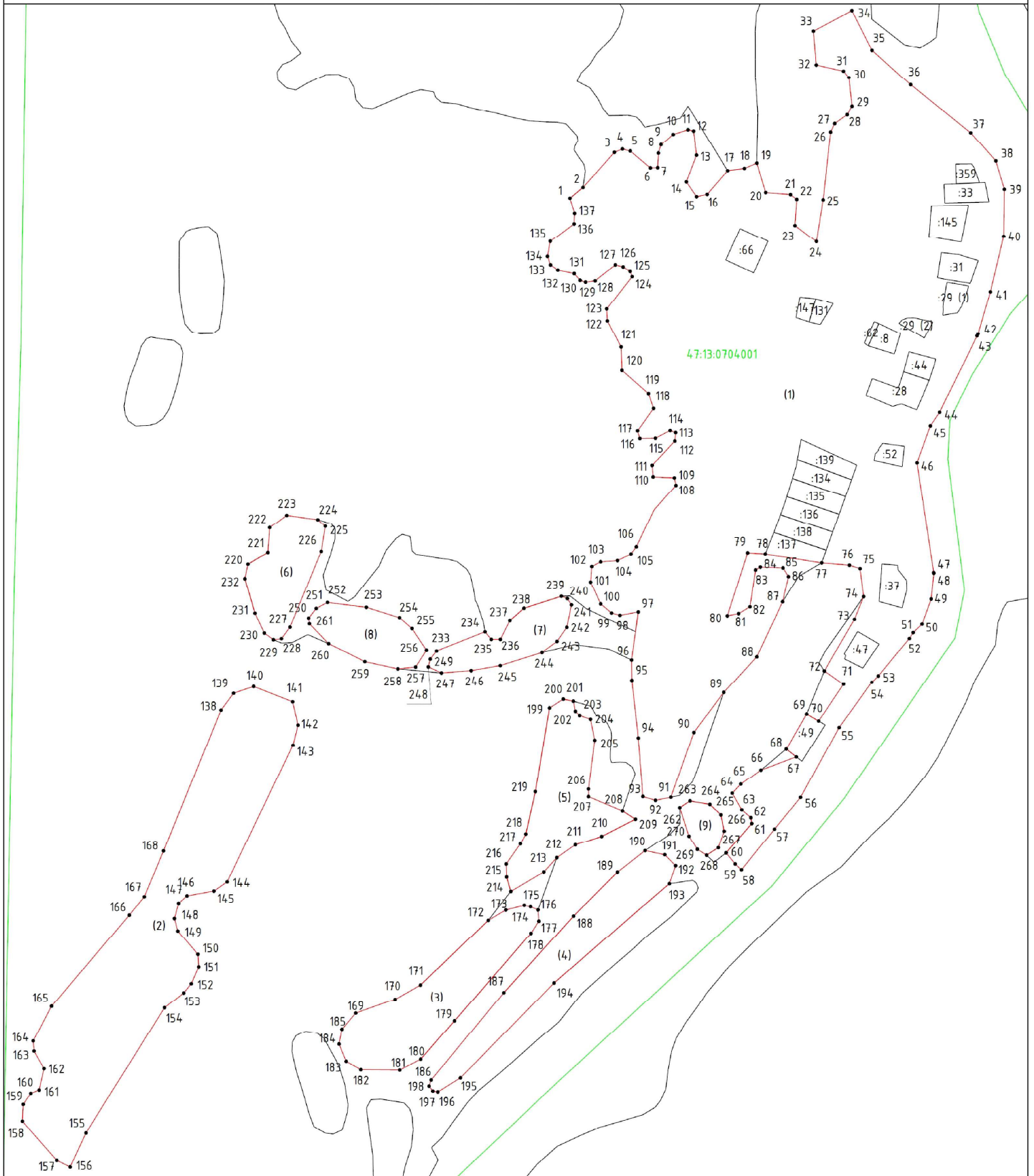
ТЕКСТОВОЕ ОПИСАНИЕ
местоположения границ населенных пунктов, территориальных зон

Прохождение границы		Описание прохождения границы
от точки	до точки	
1	2	3
223	224	-
224	225	-
225	226	-
226	227	-
227	228	-
228	229	-
229	230	-
230	231	-
231	232	-
232	220	-
233	234	-
234	235	-
235	236	-
236	237	-
237	238	-
238	239	-
239	240	-
240	241	-
241	242	-
242	243	-
243	244	-
244	245	-
245	246	-
246	247	-
247	248	-
248	249	-
249	233	-
250	251	-
251	252	-
252	253	-
253	254	-
254	255	-
255	256	-
256	257	-
257	258	-
258	259	-
259	260	-

ТЕКСТОВОЕ ОПИСАНИЕ
местоположения границ населенных пунктов, территориальных зон

Прохождение границы		Описание прохождения границы
от точки	до точки	
1	2	3
260	261	-
261	250	-
262	263	-
263	264	-
264	265	-
265	266	-
266	267	-
267	268	-
268	269	-
269	270	-
270	262	-

План границ объекта



Масштаб 1:5000

- Условные обозначения
- - Характерная точка границы, сведения о которой позволяют однозначно определить ее положение на местности
 - :8 - Кадастровый номер земельного участка
 - (green line) - граница кадастрового деления
 - 47:13:0704001 - Номер кадастрового квартала
 - 1 - Обозначение новой характерной точки
 - (black line) - Часть границы, сведения ЕГРН о которой позволяют однозначно определить ее положение на местности
 - (red line) - граница населенного пункта

Подпись _____

Дата " " _____ г.

Место для оттиска печати (при наличии) лица, составившего описание местоположения границ объекта

ГРАФИЧЕСКОЕ ОПИСАНИЕ

местоположения границ населенных пунктов, территориальных зон, особо охраняемых природных территорий, зон с особыми условиями использования территории

деревня Кулатино Тихвинского муниципального района Ленинградской области

(наименование объекта, местоположение границ которого описано (далее - объект))

Раздел 1**Сведения об объекте**

№ п/п	Характеристики объекта	Описание характеристик
1	2	3
1.	Местоположение объекта	Ленинградская область, район Тихвинский, деревня Кулатино
2.	Площадь объекта +/- величина погрешности определения площади (Р +/- Дельта Р)	329646 +/- 201 м ²
3.	Иные характеристики объекта	-

Раздел 2

Сведения о местоположении границ объекта

1. Система координат -

2. Сведения о характерных точках границ объекта

Обозначение характерных точек границ	Координаты, м		Метод определения координат характерной точки	Средняя квадратическая погрешность положения характерной точки (Mt), м	Описание обозначения точки на местности (при наличии)
	X	Y			
1	2	3	4	5	6
-	-	-	-	-	-

3. Сведения о характерных точках части (частей) границы объекта

Обозначение характерных точек части границы	Координаты, м		Метод определения координат характерной точки	Средняя квадратическая погрешность положения характерной точки (Mt), м	Описание обозначения точки на местности (при наличии)
	X	Y			
1	2	3	4	5	6
-	-	-	-	-	-

Раздел 3

Сведения о местоположении измененных (уточненных) границ объекта

1. Система координат МСК-47, зона 3

2. Сведения о характерных точках границ объекта

Обозначение характерных точек границ	Существующие координаты, м		Измененные (уточненные) координаты, м		Метод определения координат характерной точки	Средняя квадратическая погрешность положения характерной точки (Mt), м	Описание обозначения точки на местности (при наличии)
	X	Y	X	Y			
1	2	3	4	5	6	7	8
1	-	-	399884.35	3207367.62	Картометрический метод	0.10	Закрепление отсутствует
2	-	-	399878.35	3207375.00	Картометрический метод	0.10	Закрепление отсутствует
3	-	-	399828.96	3207416.82	Картометрический метод	0.10	Закрепление отсутствует
4	-	-	399826.80	3207475.07	Картометрический метод	0.10	Закрепление отсутствует
5	-	-	399819.75	3207571.48	Картометрический метод	0.10	Закрепление отсутствует
6	-	-	399818.11	3207634.46	Картометрический метод	0.10	Закрепление отсутствует
7	-	-	399805.83	3207628.94	Картометрический метод	0.10	Закрепление отсутствует
8	-	-	399799.98	3207647.38	Картометрический метод	0.10	Закрепление отсутствует
9	-	-	399851.88	3207671.34	Картометрический метод	0.10	Закрепление отсутствует
10	-	-	399880.66	3207684.20	Картометрический метод	0.10	Закрепление отсутствует
11	-	-	399926.33	3207704.48	Картометрический метод	0.10	Закрепление отсутствует
12	-	-	399992.40	3207734.92	Картометрический метод	0.10	Закрепление отсутствует
13	-	-	399900.88	3207757.45	Картометрический метод	0.10	Закрепление отсутствует
14	-	-	399813.09	3207775.28	Картометрический метод	0.10	Закрепление отсутствует
15	-	-	399772.93	3207774.36	Картометрический метод	0.10	Закрепление отсутствует
16	-	-	399746.78	3207768.76	Картометрический метод	0.10	Закрепление отсутствует
17	-	-	399729.97	3207749.09	Картометрический метод	0.10	Закрепление отсутствует
18	-	-	399723.44	3207721.92	Картометрический метод	0.10	Закрепление отсутствует
19	-	-	399705.69	3207730.36	Картометрический метод	0.10	Закрепление отсутствует
20	-	-	399684.56	3207718.44	Картометрический метод	0.10	Закрепление отсутствует
21	-	-	399659.93	3207721.01	Картометрический метод	0.10	Закрепление отсутствует
22	-	-	399655.26	3207735.06	Картометрический метод	0.10	Закрепление отсутствует

2. Сведения о характерных точках границ объекта							
Обозначение характерных точек границ	Существующие координаты, м		Измененные (уточненные) координаты, м		Метод определения координат характерной точки	Средняя квадратическая погрешность положения характерной точки (Mt), м	Описание обозначения точки на местности (при наличии)
	X	Y	X	Y			
1	2	3	4	5	6	7	8
23	-	-	399654.32	3207755.68	Картометрический метод	0.10	Закрепление отсутствует
24	-	-	399649.65	3207776.29	Картометрический метод	0.10	Закрепление отсутствует
25	-	-	399632.84	3207793.16	Картометрический метод	0.10	Закрепление отсутствует
26	-	-	399619.31	3207791.68	Картометрический метод	0.10	Закрепление отсутствует
27	-	-	399615.67	3207791.28	Картометрический метод	0.10	Закрепление отсутствует
28	-	-	399614.22	3207800.23	Картометрический метод	0.10	Закрепление отсутствует
29	-	-	399581.56	3207799.72	Картометрический метод	0.10	Закрепление отсутствует
30	-	-	399573.22	3207795.98	Картометрический метод	0.10	Закрепление отсутствует
31	-	-	399533.03	3207785.00	Картометрический метод	0.10	Закрепление отсутствует
32	-	-	399533.86	3207781.56	Картометрический метод	0.10	Закрепление отсутствует
33	-	-	399545.98	3207734.91	Картометрический метод	0.10	Закрепление отсутствует
34	-	-	399564.22	3207738.36	Картометрический метод	0.10	Закрепление отсутствует
35	-	-	399593.53	3207585.30	Картометрический метод	0.10	Закрепление отсутствует
36	-	-	399598.50	3207579.11	Картометрический метод	0.10	Закрепление отсутствует
37	-	-	399582.59	3207569.61	Картометрический метод	0.10	Закрепление отсутствует
38	-	-	399506.16	3207506.30	Картометрический метод	0.10	Закрепление отсутствует
39	-	-	399470.95	3207478.31	Картометрический метод	0.10	Закрепление отсутствует
40	-	-	399451.69	3207462.47	Картометрический метод	0.10	Закрепление отсутствует
41	-	-	399405.10	3207422.20	Картометрический метод	0.10	Закрепление отсутствует
42	-	-	399388.42	3207407.57	Картометрический метод	0.10	Закрепление отсутствует
43	-	-	399400.08	3207392.33	Картометрический метод	0.10	Закрепление отсутствует
44	-	-	399419.87	3207368.46	Картометрический метод	0.10	Закрепление отсутствует
45	-	-	399428.97	3207353.72	Картометрический метод	0.10	Закрепление отсутствует
46	-	-	399352.32	3207295.03	Картометрический метод	0.10	Закрепление отсутствует
47	-	-	399290.88	3207213.07	Картометрический метод	0.10	Закрепление отсутствует

2. Сведения о характерных точках границ объекта							
Обозначение характерных точек границ	Существующие координаты, м		Измененные (уточненные) координаты, м		Метод определения координат характерной точки	Средняя квадратическая погрешность положения характерной точки (Mt), м	Описание обозначения точки на местности (при наличии)
	X	Y	X	Y			
1	2	3	4	5	6	7	8
48	-	-	399243.59	3207160.89	Картометрический метод	0.10	Закрепление отсутствует
49	-	-	399260.21	3207142.54	Картометрический метод	0.10	Закрепление отсутствует
50	-	-	399253.07	3207130.18	Картометрический метод	0.10	Закрепление отсутствует
51	-	-	399248.31	3207110.07	Картометрический метод	0.10	Закрепление отсутствует
52	-	-	399246.00	3207071.22	Картометрический метод	0.10	Закрепление отсутствует
53	-	-	399246.08	3207067.78	Картометрический метод	0.10	Закрепление отсутствует
54	-	-	399246.73	3207064.40	Картометрический метод	0.10	Закрепление отсутствует
55	-	-	399247.94	3207061.19	Картометрический метод	0.10	Закрепление отсутствует
56	-	-	399249.66	3207058.21	Картометрический метод	0.10	Закрепление отсутствует
57	-	-	399251.85	3207055.56	Картометрический метод	0.10	Закрепление отсутствует
58	-	-	399254.45	3207053.32	Картометрический метод	0.10	Закрепление отсутствует
59	-	-	399276.00	3207037.67	Картометрический метод	0.10	Закрепление отсутствует
60	-	-	399189.07	3206925.08	Картометрический метод	0.10	Закрепление отсутствует
61	-	-	399189.86	3206923.87	Картометрический метод	0.10	Закрепление отсутствует
62	-	-	399191.02	3206922.07	Картометрический метод	0.10	Закрепление отсутствует
63	-	-	399219.69	3206883.60	Картометрический метод	0.10	Закрепление отсутствует
64	-	-	399276.43	3206893.57	Картометрический метод	0.10	Закрепление отсутствует
65	-	-	399294.87	3206824.55	Картометрический метод	0.10	Закрепление отсутствует
66	-	-	399335.03	3206828.28	Картометрический метод	0.10	Закрепление отсутствует
67	-	-	399352.77	3206867.62	Картометрический метод	0.10	Закрепление отсутствует
68	-	-	399348.10	3206872.30	Картометрический метод	0.10	Закрепление отсутствует
69	-	-	399307.38	3206866.46	Картометрический метод	0.10	Закрепление отсутствует
70	-	-	399305.16	3206877.61	Картометрический метод	0.10	Закрепление отсутствует
71	-	-	399319.08	3206916.39	Картометрический метод	0.10	Закрепление отсутствует
72	-	-	399320.26	3206942.66	Картометрический метод	0.10	Закрепление отсутствует

2. Сведения о характерных точках границ объекта							
Обозначение характерных точек границ	Существующие координаты, м		Измененные (уточненные) координаты, м		Метод определения координат характерной точки	Средняя квадратическая погрешность положения характерной точки (Mt), м	Описание обозначения точки на местности (при наличии)
	X	Y	X	Y			
1	2	3	4	5	6	7	8
73	-	-	399338.02	3206967.38	Картометрический метод	0.10	Закрепление отсутствует
74	-	-	399351.82	3207001.60	Картометрический метод	0.10	Закрепление отсутствует
75	-	-	399364.11	3206997.57	Картометрический метод	0.10	Закрепление отсутствует
76	-	-	399367.77	3207020.35	Картометрический метод	0.10	Закрепление отсутствует
77	-	-	399355.49	3207030.92	Картометрический метод	0.10	Закрепление отсутствует
78	-	-	399367.14	3207051.72	Картометрический метод	0.10	Закрепление отсутствует
79	-	-	399394.77	3207126.19	Картометрический метод	0.10	Закрепление отсутствует
80	-	-	399380.76	3207139.31	Картометрический метод	0.10	Закрепление отсутствует
81	-	-	399384.49	3207151.49	Картометрический метод	0.10	Закрепление отсутствует
82	-	-	399397.31	3207141.42	Картометрический метод	0.10	Закрепление отсутствует
83	-	-	399405.34	3207147.78	Картометрический метод	0.10	Закрепление отсутствует
84	-	-	399411.61	3207152.79	Картометрический метод	0.10	Закрепление отсутствует
85	-	-	399416.12	3207156.97	Картометрический метод	0.10	Закрепление отсутствует
86	-	-	399418.20	3207159.71	Картометрический метод	0.10	Закрепление отсутствует
87	-	-	399426.02	3207166.91	Картометрический метод	0.10	Закрепление отсутствует
88	-	-	399433.17	3207173.86	Картометрический метод	0.10	Закрепление отсутствует
89	-	-	399437.20	3207178.52	Картометрический метод	0.10	Закрепление отсутствует
90	-	-	399463.55	3207197.30	Картометрический метод	0.10	Закрепление отсутствует
91	-	-	399503.82	3207196.95	Картометрический метод	0.10	Закрепление отсутствует
92	-	-	399528.75	3207191.90	Картометрический метод	0.10	Закрепление отсутствует
93	-	-	399554.58	3207207.38	Картометрический метод	0.10	Закрепление отсутствует
94	-	-	399548.85	3207225.44	Картометрический метод	0.10	Закрепление отсутствует
95	-	-	399545.12	3207246.05	Картометрический метод	0.10	Закрепление отсутствует
96	-	-	399545.11	3207261.04	Картометрический метод	0.10	Закрепление отсутствует
97	-	-	399546.98	3207276.03	Картометрический метод	0.10	Закрепление отсутствует

2. Сведения о характерных точках границ объекта							
Обозначение характерных точек границ	Существующие координаты, м		Измененные (уточненные) координаты, м		Метод определения координат характерной точки	Средняя квадратическая погрешность положения характерной точки (Mt), м	Описание обозначения точки на местности (при наличии)
	X	Y	X	Y			
1	2	3	4	5	6	7	8
98	-	-	399547.48	3207276.84	Картометрический метод	0.10	Закрепление отсутствует
99	-	-	399548.69	3207276.97	Картометрический метод	0.10	Закрепление отсутствует
100	-	-	399550.96	3207274.93	Картометрический метод	0.10	Закрепление отсутствует
101	-	-	399555.33	3207275.09	Картометрический метод	0.10	Закрепление отсутствует
102	-	-	399563.40	3207275.71	Картометрический метод	0.10	Закрепление отсутствует
103	-	-	399566.00	3207281.67	Картометрический метод	0.10	Закрепление отсутствует
104	-	-	399568.28	3207286.92	Картометрический метод	0.10	Закрепление отсутствует
105	-	-	399570.13	3207290.24	Картометрический метод	0.10	Закрепление отсутствует
106	-	-	399565.32	3207305.33	Картометрический метод	0.10	Закрепление отсутствует
107	-	-	399572.19	3207316.30	Картометрический метод	0.10	Закрепление отсутствует
108	-	-	399564.72	3207337.86	Картометрический метод	0.10	Закрепление отсутствует
109	-	-	399564.72	3207355.66	Картометрический метод	0.10	Закрепление отсутствует
110	-	-	399620.51	3207381.59	Картометрический метод	0.10	Закрепление отсутствует
111	-	-	399669.98	3207394.56	Картометрический метод	0.10	Закрепление отсутствует
112	-	-	399663.16	3207358.39	Картометрический метод	0.10	Закрепление отсутствует
113	-	-	399678.03	3207353.51	Картометрический метод	0.10	Закрепление отсутствует
114	-	-	399692.66	3207336.86	Картометрический метод	0.10	Закрепление отсутствует
115	-	-	399702.94	3207333.12	Картометрический метод	0.10	Закрепление отсутствует
116	-	-	399739.36	3207326.54	Картометрический метод	0.10	Закрепление отсутствует
117	-	-	399762.05	3207348.23	Картометрический метод	0.10	Закрепление отсутствует
118	-	-	399764.31	3207368.06	Картометрический метод	0.10	Закрепление отсутствует
119	-	-	399760.83	3207388.36	Картометрический метод	0.10	Закрепление отсутствует
120	-	-	399745.67	3207423.01	Картометрический метод	0.10	Закрепление отсутствует
121	-	-	399759.03	3207444.93	Картометрический метод	0.10	Закрепление отсутствует
122	-	-	399769.23	3207466.12	Картометрический метод	0.10	Закрепление отсутствует

2. Сведения о характерных точках границ объекта							
Обозначение характерных точек границ	Существующие координаты, м		Измененные (уточненные) координаты, м		Метод определения координат характерной точки	Средняя квадратическая погрешность положения характерной точки (Mt), м	Описание обозначения точки на местности (при наличии)
	X	Y	X	Y			
1	2	3	4	5	6	7	8
123	-	-	399779.50	3207456.76	Картометрический метод	0.10	Закрепление отсутствует
124	-	-	399762.95	3207423.46	Картометрический метод	0.10	Закрепление отсутствует
125	-	-	399805.66	3207395.84	Картометрический метод	0.10	Закрепление отсутствует
126	-	-	399840.46	3207373.22	Картометрический метод	0.10	Закрепление отсутствует
127	-	-	399873.07	3207367.21	Картометрический метод	0.10	Закрепление отсутствует
1	-	-	399884.35	3207367.62	Картометрический метод	0.10	Закрепление отсутствует
128	-	-	399235.15	3206753.07	Картометрический метод	0.10	Закрепление отсутствует
129	-	-	399255.59	3206803.10	Картометрический метод	0.10	Закрепление отсутствует
130	-	-	399262.32	3206819.56	Картометрический метод	0.10	Закрепление отсутствует
131	-	-	399256.88	3206832.65	Картометрический метод	0.10	Закрепление отсутствует
132	-	-	399182.97	3206839.23	Картометрический метод	0.10	Закрепление отсутствует
133	-	-	399123.20	3206838.16	Картометрический метод	0.10	Закрепление отсутствует
134	-	-	399065.59	3206831.64	Картометрический метод	0.10	Закрепление отсутствует
135	-	-	398993.86	3206814.23	Картометрический метод	0.10	Закрепление отсутствует
136	-	-	398936.26	3206796.81	Картометрический метод	0.10	Закрепление отсутствует
137	-	-	398868.88	3206758.68	Картометрический метод	0.10	Закрепление отсутствует
138	-	-	398793.89	3206692.20	Картометрический метод	0.10	Закрепление отсутствует
139	-	-	398917.80	3206632.18	Картометрический метод	0.10	Закрепление отсутствует
140	-	-	399174.43	3206729.94	Картометрический метод	0.10	Закрепление отсутствует
141	-	-	399208.98	3206743.10	Картометрический метод	0.10	Закрепление отсутствует
128	-	-	399235.15	3206753.07	Картометрический метод	0.10	Закрепление отсутствует
142	-	-	398883.86	3206354.15	Картометрический метод	0.10	Закрепление отсутствует
143	-	-	398846.91	3206368.88	Картометрический метод	0.10	Закрепление отсутствует
144	-	-	398831.15	3206388.52	Картометрический метод	0.10	Закрепление отсутствует
145	-	-	398717.00	3206612.64	Картометрический метод	0.10	Закрепление отсутствует

2. Сведения о характерных точках границ объекта							
Обозначение характерных точек границ	Существующие координаты, м		Измененные (уточненные) координаты, м		Метод определения координат характерной точки	Средняя квадратическая погрешность положения характерной точки (Mt), м	Описание обозначения точки на местности (при наличии)
	X	Y	X	Y			
1	2	3	4	5	6	7	8
146	-	-	398708.31	3206601.74	Картометрический метод	0.10	Закрепление отсутствует
147	-	-	398706.14	3206585.38	Картометрический метод	0.10	Закрепление отсутствует
148	-	-	398717.02	3206447.99	Картометрический метод	0.10	Закрепление отсутствует
149	-	-	398657.81	3206238.13	Картометрический метод	0.10	Закрепление отсутствует
142	-	-	398883.86	3206354.15	Картометрический метод	0.10	Закрепление отсутствует
150	-	-	400052.93	3206646.23	Картометрический метод	0.10	Закрепление отсутствует
151	-	-	400052.21	3206651.09	Картометрический метод	0.10	Закрепление отсутствует
152	-	-	400052.16	3206669.03	Картометрический метод	0.10	Закрепление отсутствует
153	-	-	400023.21	3206742.75	Картометрический метод	0.10	Закрепление отсутствует
154	-	-	400019.38	3206772.75	Картометрический метод	0.10	Закрепление отсутствует
155	-	-	400033.50	3206791.26	Картометрический метод	0.10	Закрепление отсутствует
156	-	-	400045.48	3206832.69	Картометрический метод	0.10	Закрепление отсутствует
157	-	-	400053.09	3206849.04	Картометрический метод	0.10	Закрепление отсутствует
158	-	-	400059.61	3206854.48	Картометрический метод	0.10	Закрепление отсутствует
159	-	-	400063.98	3206898.09	Картометрический метод	0.10	Закрепление отсутствует
160	-	-	400017.28	3206869.79	Картометрический метод	0.10	Закрепление отсутствует
161	-	-	400001.04	3206913.42	Картометрический метод	0.10	Закрепление отсутствует
162	-	-	399966.32	3206947.26	Картометрический метод	0.10	Закрепление отсутствует
163	-	-	399965.27	3206990.88	Картометрический метод	0.10	Закрепление отсутствует
164	-	-	399940.34	3207036.70	Картометрический метод	0.10	Закрепление отсутствует
165	-	-	399933.84	3207059.60	Картометрический метод	0.10	Закрепление отсутствует
166	-	-	399932.78	3207083.59	Картометрический метод	0.10	Закрепление отсутствует
167	-	-	399913.26	3207103.24	Картометрический метод	0.10	Закрепление отсутствует
168	-	-	399905.60	3207035.65	Картометрический метод	0.10	Закрепление отсутствует
169	-	-	399917.53	3207021.46	Картометрический метод	0.10	Закрепление отсутствует

2. Сведения о характерных точках границ объекта							
Обозначение характерных точек границ	Существующие координаты, м		Измененные (уточненные) координаты, м		Метод определения координат характерной точки	Средняя квадратическая погрешность положения характерной точки (Mt), м	Описание обозначения точки на местности (при наличии)
	X	Y	X	Y			
1	2	3	4	5	6	7	8
170	-	-	399917.52	3207004.01	Картометрический метод	0.10	Закрепление отсутствует
171	-	-	399910.48	3206982.43	Картометрический метод	0.10	Закрепление отсутствует
172	-	-	399931.60	3206965.84	Картометрический метод	0.10	Закрепление отсутствует
173	-	-	399929.41	3206937.49	Картометрический метод	0.10	Закрепление отсутствует
174	-	-	399934.82	3206911.32	Картометрический метод	0.10	Закрепление отсутствует
175	-	-	399943.49	3206896.04	Картометрический метод	0.10	Закрепление отсутствует
176	-	-	399957.59	3206881.85	Картометрический метод	0.10	Закрепление отсутствует
177	-	-	399963.01	3206870.94	Картометрический метод	0.10	Закрепление отсутствует
178	-	-	399953.20	3206814.26	Картометрический метод	0.10	Закрепление отсутствует
179	-	-	399953.17	3206785.90	Картометрический метод	0.10	Закрепление отсутствует
180	-	-	399964.01	3206765.18	Картометрический метод	0.10	Закрепление отсутствует
181	-	-	399964.68	3206738.91	Картометрический метод	0.10	Закрепление отсутствует
182	-	-	399977.02	3206701.78	Картометрический метод	0.10	Закрепление отсутствует
183	-	-	399977.01	3206687.22	Картометрический метод	0.10	Закрепление отсутствует
184	-	-	399957.40	3206646.34	Картометрический метод	0.10	Закрепление отсутствует
185	-	-	399999.74	3206640.84	Картометрический метод	0.10	Закрепление отсутствует
186	-	-	400014.93	3206634.28	Картометрический метод	0.10	Закрепление отсутствует
187	-	-	400035.56	3206635.34	Картометрический метод	0.10	Закрепление отсутствует
150	-	-	400052.93	3206646.23	Картометрический метод	0.10	Закрепление отсутствует
188	-	-	399397.88	3206950.87	Картометрический метод	0.10	Закрепление отсутствует
189	-	-	399429.86	3207007.90	Картометрический метод	0.10	Закрепление отсутствует
190	-	-	399472.05	3207058.23	Картометрический метод	0.10	Закрепление отсутствует
191	-	-	399479.18	3207084.00	Картометрический метод	0.10	Закрепление отсутствует
192	-	-	399461.83	3207109.04	Картометрический метод	0.10	Закрепление отсутствует
193	-	-	399440.50	3207116.18	Картометрический метод	0.10	Закрепление отсутствует

ТЕКСТОВОЕ ОПИСАНИЕ
местоположения границ населенных пунктов, территориальных зон

Прохождение границы		Описание прохождения границы
от точки	до точки	
1	2	3
1	2	-
2	3	-
3	4	-
4	5	-
5	6	-
6	7	-
7	8	-
8	9	-
9	10	-
10	11	-
11	12	-
12	13	-
13	14	-
14	15	-
15	16	-
16	17	-
17	18	-
18	19	-
19	20	-
20	21	-
21	22	-
22	23	-
23	24	-
24	25	-
25	26	-
26	27	-
27	28	-
28	29	-
29	30	-
30	31	-
31	32	-
32	33	-
33	34	-
34	35	-
35	36	-
36	37	-
37	38	-

ТЕКСТОВОЕ ОПИСАНИЕ
местоположения границ населенных пунктов, территориальных зон

Прохождение границы		Описание прохождения границы
от точки	до точки	
1	2	3
38	39	-
39	40	-
40	41	-
41	42	-
42	43	-
43	44	-
44	45	-
45	46	-
46	47	-
47	48	-
48	49	-
49	50	-
50	51	-
51	52	-
52	53	-
53	54	-
54	55	-
55	56	-
56	57	-
57	58	-
58	59	-
59	60	-
60	61	-
61	62	-
62	63	-
63	64	-
64	65	-
65	66	-
66	67	-
67	68	-
68	69	-
69	70	-
70	71	-
71	72	-
72	73	-
73	74	-
74	75	-

ТЕКСТОВОЕ ОПИСАНИЕ
местоположения границ населенных пунктов, территориальных зон

Прохождение границы		Описание прохождения границы
от точки	до точки	
1	2	3
75	76	-
76	77	-
77	78	-
78	79	-
79	80	-
80	81	-
81	82	-
82	83	-
83	84	-
84	85	-
85	86	-
86	87	-
87	88	-
88	89	-
89	90	-
90	91	-
91	92	-
92	93	-
93	94	-
94	95	-
95	96	-
96	97	-
97	98	-
98	99	-
99	100	-
100	101	-
101	102	-
102	103	-
103	104	-
104	105	-
105	106	-
106	107	-
107	108	-
108	109	-
109	110	-
110	111	-
111	112	-

ТЕКСТОВОЕ ОПИСАНИЕ
местоположения границ населенных пунктов, территориальных зон

Прохождение границы		Описание прохождения границы
от точки	до точки	
1	2	3
112	113	-
113	114	-
114	115	-
115	116	-
116	117	-
117	118	-
118	119	-
119	120	-
120	121	-
121	122	-
122	123	-
123	124	-
124	125	-
125	126	-
126	127	-
127	1	-
128	129	-
129	130	-
130	131	-
131	132	-
132	133	-
133	134	-
134	135	-
135	136	-
136	137	-
137	138	-
138	139	-
139	140	-
140	141	-
141	128	-
142	143	-
143	144	-
144	145	-
145	146	-
146	147	-
147	148	-
148	149	-

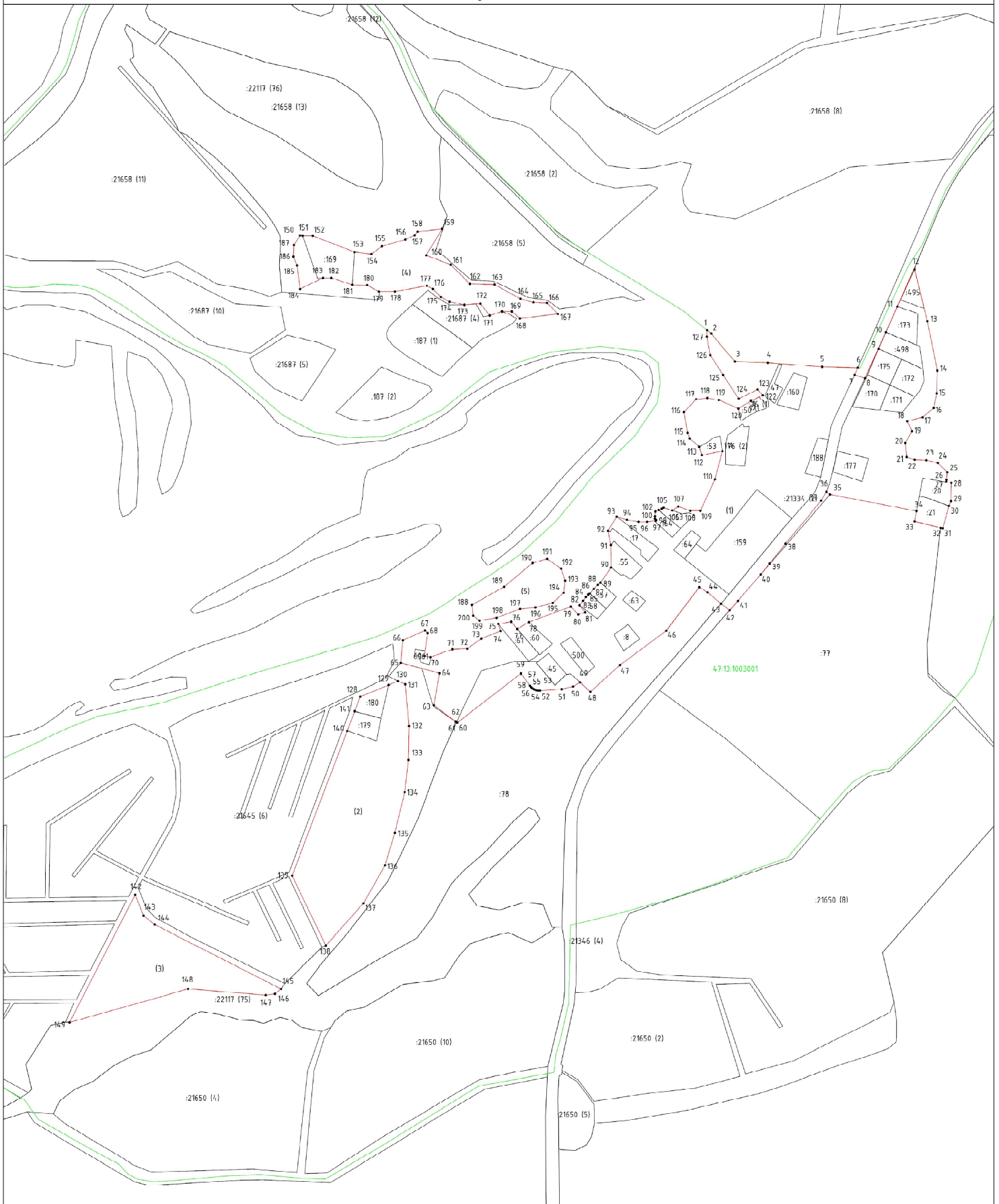
ТЕКСТОВОЕ ОПИСАНИЕ
местоположения границ населенных пунктов, территориальных зон

Прохождение границы		Описание прохождения границы
от точки	до точки	
1	2	3
149	142	-
150	151	-
151	152	-
152	153	-
153	154	-
154	155	-
155	156	-
156	157	-
157	158	-
158	159	-
159	160	-
160	161	-
161	162	-
162	163	-
163	164	-
164	165	-
165	166	-
166	167	-
167	168	-
168	169	-
169	170	-
170	171	-
171	172	-
172	173	-
173	174	-
174	175	-
175	176	-
176	177	-
177	178	-
178	179	-
179	180	-
180	181	-
181	182	-
182	183	-
183	184	-
184	185	-
185	186	-

ТЕКСТОВОЕ ОПИСАНИЕ
местоположения границ населенных пунктов, территориальных зон

Прохождение границы		Описание прохождения границы
от точки	до точки	
1	2	3
186	187	-
187	150	-
188	189	-
189	190	-
190	191	-
191	192	-
192	193	-
193	194	-
194	195	-
195	196	-
196	197	-
197	198	-
198	199	-
199	200	-
200	188	-

План границ объекта



Масштаб 1:4500

Условные обозначения

- | | | | | | |
|---------------|---|---|--|-----------|--|
| • | - Характерная точка границы, сведения о которой позволяют однозначно определить ее положение на местности | 1 | - Обозначение новой характерной точки | — | - граница населенного пункта |
| 47:13:1003001 | - Номер кадастрового квартала | 8 | - Кадастровый номер земельного участка | 21334 (2) | - Обозначение контура земельного участка |
| — | - Часть границы, сведения ЕГРН о которой позволяют однозначно определить ее положение на местности | | | | |

Подпись _____

Дата "___" ____ г.

Место для оттиска печати (при наличии) лица, составившего описание местоположения границ объекта

ГРАФИЧЕСКОЕ ОПИСАНИЕ

местоположения границ населенных пунктов, территориальных зон, особо охраняемых природных территорий, зон с особыми условиями использования территории

деревня Липная Горка Тихвинского муниципального района Ленинградской области

(наименование объекта, местоположение границ которого описано (далее - объект))

Раздел 1**Сведения об объекте**

№ п/п	Характеристики объекта	Описание характеристик
1	2	3
1.	Местоположение объекта	Ленинградская область, район Тихвинский, деревня Липная Горка
2.	Площадь объекта +/- величина погрешности определения площади (P +/- Дельта P)	1672951 +/- 453 м ²
3.	Иные характеристики объекта	-

Раздел 2

Сведения о местоположении границ объекта

1. Система координат -

2. Сведения о характерных точках границ объекта

Обозначение характерных точек границ	Координаты, м		Метод определения координат характерной точки	Средняя квадратическая погрешность положения характерной точки (Mt), м	Описание обозначения точки на местности (при наличии)
	X	Y			
1	2	3	4	5	6
-	-	-	-	-	-

3. Сведения о характерных точках части (частей) границы объекта

Обозначение характерных точек части границы	Координаты, м		Метод определения координат характерной точки	Средняя квадратическая погрешность положения характерной точки (Mt), м	Описание обозначения точки на местности (при наличии)
	X	Y			
1	2	3	4	5	6
-	-	-	-	-	-

Раздел 3

Сведения о местоположении измененных (уточненных) границ объекта

1. Система координат МСК-47, зона 3

2. Сведения о характерных точках границ объекта

Обозначение характерных точек границ	Существующие координаты, м		Измененные (уточненные) координаты, м		Метод определения координат характерной точки	Средняя квадратическая погрешность положения характерной точки (Mt), м	Описание обозначения точки на местности (при наличии)
	X	Y	X	Y			
1	2	3	4	5	6	7	8
1	-	-	397238.87	3206017.92	Картометрический метод	0.10	Закрепление отсутствует
2	-	-	397255.81	3206028.11	Картометрический метод	0.10	Закрепление отсутствует
3	-	-	397253.55	3206049.45	Картометрический метод	0.10	Закрепление отсутствует
4	-	-	397220.80	3206086.86	Картометрический метод	0.10	Закрепление отсутствует
5	-	-	397212.35	3206122.42	Картометрический метод	0.10	Закрепление отсутствует
6	-	-	397212.83	3206147.15	Картометрический метод	0.10	Закрепление отсутствует
7	-	-	397201.41	3206162.96	Картометрический метод	0.10	Закрепление отсутствует
8	-	-	397193.81	3206191.86	Картометрический метод	0.10	Закрепление отсутствует
9	-	-	397186.19	3206236.02	Картометрический метод	0.10	Закрепление отсутствует
10	-	-	397144.74	3206278.95	Картометрический метод	0.10	Закрепление отсутствует
11	-	-	397139.57	3206284.83	Картометрический метод	0.10	Закрепление отсутствует
12	-	-	397118.40	3206298.55	Картометрический метод	0.10	Закрепление отсутствует
13	-	-	397111.50	3206311.56	Картометрический метод	0.10	Закрепление отсутствует
14	-	-	397102.89	3206326.15	Картометрический метод	0.10	Закрепление отсутствует
15	-	-	397100.08	3206329.40	Картометрический метод	0.10	Закрепление отсутствует
16	-	-	397092.34	3206338.85	Картометрический метод	0.10	Закрепление отсутствует
17	-	-	397087.01	3206343.33	Картометрический метод	0.10	Закрепление отсутствует
18	-	-	397077.69	3206352.70	Картометрический метод	0.10	Закрепление отсутствует
19	-	-	397081.48	3206473.89	Картометрический метод	0.10	Закрепление отсутствует
20	-	-	397080.93	3206502.79	Картометрический метод	0.10	Закрепление отсутствует
21	-	-	397068.90	3206567.80	Картометрический метод	0.10	Закрепление отсутствует
22	-	-	397117.27	3206629.70	Картометрический метод	0.10	Закрепление отсутствует

2. Сведения о характерных точках границ объекта							
Обозначение характерных точек границ	Существующие координаты, м		Измененные (уточненные) координаты, м		Метод определения координат характерной точки	Средняя квадратическая погрешность положения характерной точки (Mt), м	Описание обозначения точки на местности (при наличии)
	X	Y	X	Y			
1	2	3	4	5	6	7	8
23	-	-	397182.23	3206629.67	Картометрический метод	0.10	Закрепление отсутствует
24	-	-	397238.81	3206604.42	Картометрический метод	0.10	Закрепление отсутствует
25	-	-	397263.94	3206673.78	Картометрический метод	0.10	Закрепление отсутствует
26	-	-	397412.22	3206614.26	Картометрический метод	0.10	Закрепление отсутствует
27	-	-	397460.43	3206593.90	Картометрический метод	0.10	Закрепление отсутствует
28	-	-	397501.10	3206576.94	Картометрический метод	0.10	Закрепление отсутствует
29	-	-	397520.99	3206591.11	Картометрический метод	0.10	Закрепление отсутствует
30	-	-	397592.66	3206593.88	Картометрический метод	0.10	Закрепление отсутствует
31	-	-	397634.30	3206601.24	Картометрический метод	0.10	Закрепление отсутствует
32	-	-	397640.09	3206601.99	Картометрический метод	0.10	Закрепление отсутствует
33	-	-	397647.66	3206604.70	Картометрический метод	0.10	Закрепление отсутствует
34	-	-	397674.70	3206631.66	Картометрический метод	0.10	Закрепление отсутствует
35	-	-	397701.40	3206667.46	Картометрический метод	0.10	Закрепление отсутствует
36	-	-	397726.35	3206714.71	Картометрический метод	0.10	Закрепление отсутствует
37	-	-	397746.59	3206760.86	Картометрический метод	0.10	Закрепление отсутствует
38	-	-	397757.18	3206804.74	Картометрический метод	0.10	Закрепление отсутствует
39	-	-	397706.93	3206838.81	Картометрический метод	0.10	Закрепление отсутствует
40	-	-	397742.62	3206891.75	Картометрический метод	0.10	Закрепление отсутствует
41	-	-	397774.82	3206935.59	Картометрический метод	0.10	Закрепление отсутствует
42	-	-	397801.87	3206961.19	Картометрический метод	0.10	Закрепление отсутствует
43	-	-	397840.05	3206999.01	Картометрический метод	0.10	Закрепление отсутствует
44	-	-	397768.92	3206984.58	Картометрический метод	0.10	Закрепление отсутствует
45	-	-	397742.21	3206975.47	Картометрический метод	0.10	Закрепление отсутствует
46	-	-	397722.84	3206962.48	Картометрический метод	0.10	Закрепление отсутствует
47	-	-	397706.01	3206951.22	Картометрический метод	0.10	Закрепление отсутствует

2. Сведения о характерных точках границ объекта							
Обозначение характерных точек границ	Существующие координаты, м		Измененные (уточненные) координаты, м		Метод определения координат характерной точки	Средняя квадратическая погрешность положения характерной точки (Mt), м	Описание обозначения точки на местности (при наличии)
	X	Y	X	Y			
1	2	3	4	5	6	7	8
48	-	-	397701.06	3206971.08	Картометрический метод	0.10	Закрепление отсутствует
49	-	-	397695.22	3206992.19	Картометрический метод	0.10	Закрепление отсутствует
50	-	-	397692.77	3207001.92	Картометрический метод	0.10	Закрепление отсутствует
51	-	-	397688.15	3207017.23	Картометрический метод	0.10	Закрепление отсутствует
52	-	-	397672.83	3207012.61	Картометрический метод	0.10	Закрепление отсутствует
53	-	-	397664.62	3207013.06	Картометрический метод	0.10	Закрепление отсутствует
54	-	-	397658.94	3207014.71	Картометрический метод	0.10	Закрепление отсутствует
55	-	-	397658.32	3207018.00	Картометрический метод	0.10	Закрепление отсутствует
56	-	-	397649.22	3207083.43	Картометрический метод	0.10	Закрепление отсутствует
57	-	-	397668.10	3207092.42	Картометрический метод	0.10	Закрепление отсутствует
58	-	-	397730.94	3207123.76	Картометрический метод	0.10	Закрепление отсутствует
59	-	-	397691.35	3207213.84	Картометрический метод	0.10	Закрепление отсутствует
60	-	-	397747.18	3207255.26	Картометрический метод	0.10	Закрепление отсутствует
61	-	-	397814.47	3207287.16	Картометрический метод	0.10	Закрепление отсутствует
62	-	-	397772.32	3207306.13	Картометрический метод	0.10	Закрепление отсутствует
63	-	-	397755.90	3207346.92	Картометрический метод	0.10	Закрепление отсутствует
64	-	-	397779.70	3207391.15	Картометрический метод	0.10	Закрепление отсутствует
65	-	-	397778.93	3207500.19	Картометрический метод	0.10	Закрепление отсутствует
66	-	-	397777.62	3207521.46	Картометрический метод	0.10	Закрепление отсутствует
67	-	-	397747.08	3207631.82	Картометрический метод	0.10	Закрепление отсутствует
68	-	-	397739.50	3207634.25	Картометрический метод	0.10	Закрепление отсутствует
69	-	-	397699.10	3207634.28	Картометрический метод	0.10	Закрепление отсутствует
70	-	-	397691.07	3207645.31	Картометрический метод	0.10	Закрепление отсутствует
71	-	-	397685.68	3207644.59	Картометрический метод	0.10	Закрепление отсутствует
72	-	-	397685.02	3207646.88	Картометрический метод	0.10	Закрепление отсутствует

2. Сведения о характерных точках границ объекта							
Обозначение характерных точек границ	Существующие координаты, м		Измененные (уточненные) координаты, м		Метод определения координат характерной точки	Средняя квадратическая погрешность положения характерной точки (Mt), м	Описание обозначения точки на местности (при наличии)
	X	Y	X	Y			
1	2	3	4	5	6	7	8
73	-	-	397695.49	3207659.50	Картометрический метод	0.10	Закрепление отсутствует
74	-	-	397714.35	3207661.58	Картометрический метод	0.10	Закрепление отсутствует
75	-	-	397735.88	3207643.37	Картометрический метод	0.10	Закрепление отсутствует
76	-	-	397752.07	3207642.65	Картометрический метод	0.10	Закрепление отсутствует
77	-	-	397760.66	3207643.90	Картометрический метод	0.10	Закрепление отсутствует
78	-	-	397765.94	3207652.86	Картометрический метод	0.10	Закрепление отсутствует
79	-	-	397756.26	3207686.80	Картометрический метод	0.10	Закрепление отсутствует
80	-	-	397743.68	3207691.00	Картометрический метод	0.10	Закрепление отсутствует
81	-	-	397731.11	3207682.60	Картометрический метод	0.10	Закрепление отсутствует
82	-	-	397716.44	3207672.09	Картометрический метод	0.10	Закрепление отсутствует
83	-	-	397701.78	3207672.09	Картометрический метод	0.10	Закрепление отсутствует
84	-	-	397697.59	3207672.09	Картометрический метод	0.10	Закрепление отсутствует
85	-	-	397693.40	3207682.62	Картометрический метод	0.10	Закрепление отсутствует
86	-	-	397697.98	3207695.65	Картометрический метод	0.10	Закрепление отсутствует
87	-	-	397716.44	3207709.94	Картометрический метод	0.10	Закрепление отсутствует
88	-	-	397718.73	3207715.94	Картометрический метод	0.10	Закрепление отсутствует
89	-	-	397691.55	3207798.28	Картометрический метод	0.10	Закрепление отсутствует
90	-	-	397677.93	3207845.89	Картометрический метод	0.10	Закрепление отсутствует
91	-	-	397615.84	3207928.60	Картометрический метод	0.10	Закрепление отсутствует
92	-	-	397615.84	3207941.21	Картометрический метод	0.10	Закрепление отсутствует
93	-	-	397639.42	3207987.50	Картометрический метод	0.10	Закрепление отсутствует
94	-	-	397657.93	3208009.62	Картометрический метод	0.10	Закрепление отсутствует
95	-	-	397691.44	3208035.26	Картометрический метод	0.10	Закрепление отсутствует
96	-	-	397727.60	3208056.48	Картометрический метод	0.10	Закрепление отсутствует
97	-	-	397753.17	3208067.96	Картометрический метод	0.10	Закрепление отсутствует

2. Сведения о характерных точках границ объекта							
Обозначение характерных точек границ	Существующие координаты, м		Измененные (уточненные) координаты, м		Метод определения координат характерной точки	Средняя квадратическая погрешность положения характерной точки (Mt), м	Описание обозначения точки на местности (при наличии)
	X	Y	X	Y			
1	2	3	4	5	6	7	8
98	-	-	397778.74	3208083.00	Картометрический метод	0.10	Закрепление отсутствует
99	-	-	397795.50	3208097.14	Картометрический метод	0.10	Закрепление отсутствует
100	-	-	397803.43	3208112.18	Картометрический метод	0.10	Закрепление отсутствует
101	-	-	397800.68	3208132.77	Картометрический метод	0.10	Закрепление отсутствует
102	-	-	397789.32	3208148.46	Картометрический метод	0.10	Закрепление отсутствует
103	-	-	397777.85	3208154.66	Картометрический метод	0.10	Закрепление отсутствует
104	-	-	397758.45	3208166.16	Картометрический метод	0.10	Закрепление отсутствует
105	-	-	397789.72	3208218.62	Картометрический метод	0.10	Закрепление отсутствует
106	-	-	397728.96	3208214.44	Картометрический метод	0.10	Закрепление отсутствует
107	-	-	397697.53	3208203.94	Картометрический метод	0.10	Закрепление отсутствует
108	-	-	397647.24	3208172.43	Картометрический метод	0.10	Закрепление отсутствует
109	-	-	397584.39	3208107.30	Картометрический метод	0.10	Закрепление отсутствует
110	-	-	397555.05	3208096.80	Картометрический метод	0.10	Закрепление отсутствует
111	-	-	397532.00	3208098.90	Картометрический метод	0.10	Закрепление отсутствует
112	-	-	397515.24	3208107.32	Картометрический метод	0.10	Закрепление отсутствует
113	-	-	397523.60	3208252.36	Картометрический метод	0.10	Закрепление отсутствует
114	-	-	397513.12	3208281.80	Картометрический метод	0.10	Закрепление отсутствует
115	-	-	397511.03	3208286.53	Картометрический метод	0.10	Закрепление отсутствует
116	-	-	397503.69	3208287.06	Картометрический метод	0.10	Закрепление отсутствует
117	-	-	397496.36	3208280.76	Картометрический метод	0.10	Закрепление отсутствует
118	-	-	397501.08	3208258.16	Картометрический метод	0.10	Закрепление отсутствует
119	-	-	397503.18	3208217.16	Картометрический метод	0.10	Закрепление отсутствует
120	-	-	397500.04	3208173.02	Картометрический метод	0.10	Закрепление отсутствует
121	-	-	397484.31	3208150.96	Картометрический метод	0.10	Закрепление отсутствует
122	-	-	397481.18	3208141.50	Картометрический метод	0.10	Закрепление отсутствует

2. Сведения о характерных точках границ объекта							
Обозначение характерных точек границ	Существующие координаты, м		Измененные (уточненные) координаты, м		Метод определения координат характерной точки	Средняя квадратическая погрешность положения характерной точки (Mt), м	Описание обозначения точки на местности (при наличии)
	X	Y	X	Y			
1	2	3	4	5	6	7	8
123	-	-	397485.38	3208097.88	Картометрический метод	0.10	Закрепление отсутствует
124	-	-	397482.75	3208084.22	Картометрический метод	0.10	Закрепление отсутствует
125	-	-	397471.76	3208070.56	Картометрический метод	0.10	Закрепление отсутствует
126	-	-	397456.57	3208060.58	Картометрический метод	0.10	Закрепление отсутствует
127	-	-	397433.00	3208060.06	Картометрический метод	0.10	Закрепление отсутствует
128	-	-	397417.28	3208071.10	Картометрический метод	0.10	Закрепление отсутствует
129	-	-	397405.23	3208098.96	Картометрический метод	0.10	Закрепление отсутствует
130	-	-	397399.53	3208103.70	Картометрический метод	0.10	Закрепление отсутствует
131	-	-	397391.15	3208097.12	Картометрический метод	0.10	Закрепление отсутствует
132	-	-	397382.18	3208082.68	Картометрический метод	0.10	Закрепление отсутствует
133	-	-	397331.36	3208108.45	Картометрический метод	0.10	Закрепление отсутствует
134	-	-	397318.79	3208112.66	Картометрический метод	0.10	Закрепление отсутствует
135	-	-	397250.51	3208142.14	Картометрический метод	0.10	Закрепление отсутствует
136	-	-	397240.73	3208138.44	Картометрический метод	0.10	Закрепление отсутствует
137	-	-	397236.54	3208127.94	Картометрический метод	0.10	Закрепление отсутствует
138	-	-	397241.26	3208116.38	Картометрический метод	0.10	Закрепление отсутствует
139	-	-	397278.94	3208089.13	Картометрический метод	0.10	Закрепление отсутствует
140	-	-	397284.40	3208075.60	Картометрический метод	0.10	Закрепление отсутствует
141	-	-	397284.89	3208056.66	Картометрический метод	0.10	Закрепление отсутствует
142	-	-	397347.51	3208010.63	Картометрический метод	0.10	Закрепление отсутствует
143	-	-	397368.68	3207988.50	Картометрический метод	0.10	Закрепление отсутствует
144	-	-	397402.19	3207953.10	Картометрический метод	0.10	Закрепление отсутствует
145	-	-	397413.66	3207937.18	Картометрический метод	0.10	Закрепление отсутствует
146	-	-	397426.89	3207917.70	Картометрический метод	0.10	Закрепление отсутствует
147	-	-	397431.44	3207890.32	Картометрический метод	0.10	Закрепление отсутствует

2. Сведения о характерных точках границ объекта							
Обозначение характерных точек границ	Существующие координаты, м		Измененные (уточненные) координаты, м		Метод определения координат характерной точки	Средняя квадратическая погрешность положения характерной точки (Mt), м	Описание обозначения точки на местности (при наличии)
	X	Y	X	Y			
1	2	3	4	5	6	7	8
148	-	-	397411.54	3207879.28	Картометрический метод	0.10	Закрепление отсутствует
149	-	-	397402.63	3207878.24	Картометрический метод	0.10	Закрепление отсутствует
150	-	-	397378.53	3207908.20	Картометрический метод	0.10	Закрепление отсутствует
151	-	-	397362.82	3207910.32	Картометрический метод	0.10	Закрепление отсутствует
152	-	-	397357.06	3207906.64	Картометрический метод	0.10	Закрепление отсутствует
153	-	-	397399.50	3207819.38	Картометрический метод	0.10	Закрепление отсутствует
154	-	-	397393.74	3207815.70	Картометрический метод	0.10	Закрепление отсутствует
155	-	-	397365.97	3207825.18	Картометрический метод	0.10	Закрепление отсутствует
156	-	-	397348.68	3207864.07	Картометрический метод	0.10	Закрепление отсутствует
157	-	-	397346.06	3207868.80	Картометрический метод	0.10	Закрепление отсутствует
158	-	-	397335.58	3207873.54	Картометрический метод	0.10	Закрепление отсутствует
159	-	-	397305.72	3207878.80	Картометрический метод	0.10	Закрепление отсутствует
160	-	-	397301.01	3207881.44	Картометрический метод	0.10	Закрепление отсутствует
161	-	-	397282.14	3207894.58	Картометрический метод	0.10	Закрепление отсутствует
162	-	-	397268.52	3207908.25	Картометрический метод	0.10	Закрепление отсутствует
163	-	-	397241.28	3207925.08	Картометрический метод	0.10	Закрепление отсутствует
164	-	-	397218.75	3207944.01	Картометрический метод	0.10	Закрепление отсутствует
165	-	-	397164.26	3208009.20	Картометрический метод	0.10	Закрепление отсутствует
166	-	-	397142.26	3208029.18	Картометрический метод	0.10	Закрепление отсутствует
167	-	-	397106.64	3208066.50	Картометрический метод	0.10	Закрепление отсутствует
168	-	-	397073.10	3208107.51	Картометрический метод	0.10	Закрепление отсутствует
169	-	-	397049.52	3208142.73	Картометрический метод	0.10	Закрепление отсутствует
170	-	-	397037.47	3208185.30	Картометрический метод	0.10	Закрепление отсутствует
171	-	-	397024.37	3208218.94	Картометрический метод	0.10	Закрепление отсутствует
172	-	-	397006.56	3208222.10	Картометрический метод	0.10	Закрепление отсутствует

2. Сведения о характерных точках границ объекта							
Обозначение характерных точек границ	Существующие координаты, м		Измененные (уточненные) координаты, м		Метод определения координат характерной точки	Средняя квадратическая погрешность положения характерной точки (Mt), м	Описание обозначения точки на местности (при наличии)
	X	Y	X	Y			
1	2	3	4	5	6	7	8
173	-	-	396997.13	3208218.43	Картометрический метод	0.10	Закрепление отсутствует
174	-	-	396967.28	3208196.37	Картометрический метод	0.10	Закрепление отсутствует
175	-	-	396942.13	3208182.72	Картометрический метод	0.10	Закрепление отсутствует
176	-	-	396927.99	3208178.00	Картометрический метод	0.10	Закрепление отсутствует
177	-	-	396885.32	3208186.60	Картометрический метод	0.10	Закрепление отсутствует
178	-	-	396889.79	3208143.62	Картометрический метод	0.10	Закрепление отсутствует
179	-	-	396908.13	3208094.74	Картометрический метод	0.10	Закрепление отсутствует
180	-	-	396937.40	3208049.89	Картометрический метод	0.10	Закрепление отсутствует
181	-	-	396962.14	3208018.76	Картометрический метод	0.10	Закрепление отсутствует
182	-	-	396996.13	3207988.64	Картометрический метод	0.10	Закрепление отсутствует
183	-	-	397035.84	3207956.76	Картометрический метод	0.10	Закрепление отсутствует
184	-	-	397079.59	3207919.15	Картометрический метод	0.10	Закрепление отсутствует
185	-	-	397121.32	3207874.81	Картометрический метод	0.10	Закрепление отсутствует
186	-	-	397141.60	3207845.03	Картометрический метод	0.10	Закрепление отсутствует
187	-	-	397168.18	3207801.20	Картометрический метод	0.10	Закрепление отсутствует
188	-	-	397180.23	3207763.49	Картометрический метод	0.10	Закрепление отсутствует
189	-	-	397197.04	3207701.16	Картометрический метод	0.10	Закрепление отсутствует
190	-	-	397203.42	3207653.88	Картометрический метод	0.10	Закрепление отсутствует
191	-	-	397204.95	3207616.36	Картометрический метод	0.10	Закрепление отсутствует
192	-	-	397193.50	3207573.45	Картометрический метод	0.10	Закрепление отсутствует
193	-	-	397168.10	3207536.85	Картометрический метод	0.10	Закрепление отсутствует
194	-	-	397152.93	3207503.62	Картометрический метод	0.10	Закрепление отсутствует
195	-	-	397112.82	3207455.50	Картометрический метод	0.10	Закрепление отсутствует
196	-	-	397080.43	3207422.26	Картометрический метод	0.10	Закрепление отсутствует
197	-	-	397053.76	3207383.39	Картометрический метод	0.10	Закрепление отсутствует

2. Сведения о характерных точках границ объекта							
Обозначение характерных точек границ	Существующие координаты, м		Измененные (уточненные) координаты, м		Метод определения координат характерной точки	Средняя квадратическая погрешность положения характерной точки (Mt), м	Описание обозначения точки на местности (при наличии)
	X	Y	X	Y			
1	2	3	4	5	6	7	8
198	-	-	397042.32	3207342.92	Картометрический метод	0.10	Закрепление отсутствует
199	-	-	397042.82	3207324.92	Картометрический метод	0.10	Закрепление отсутствует
200	-	-	397060.91	3207306.24	Картометрический метод	0.10	Закрепление отсутствует
201	-	-	397094.90	3207300.02	Картометрический метод	0.10	Закрепление отсутствует
202	-	-	397114.92	3207309.02	Картометрический метод	0.10	Закрепление отсутствует
203	-	-	397163.38	3207356.72	Картометрический метод	0.10	Закрепление отсутствует
204	-	-	397212.60	3207411.92	Картометрический метод	0.10	Закрепление отсутствует
205	-	-	397246.00	3207458.52	Картометрический метод	0.10	Закрепление отсутствует
206	-	-	397268.38	3207502.52	Картометрический метод	0.10	Закрепление отсутствует
207	-	-	397289.16	3207532.06	Картометрический метод	0.10	Закрепление отсутствует
208	-	-	397309.27	3207545.01	Картометрический метод	0.10	Закрепление отсутствует
209	-	-	397342.76	3207554.77	Картометрический метод	0.10	Закрепление отсутствует
210	-	-	397377.84	3207553.26	Картометрический метод	0.10	Закрепление отсутствует
211	-	-	397399.63	3207538.96	Картометрический метод	0.10	Закрепление отсутствует
212	-	-	397425.29	3207508.08	Картометрический метод	0.10	Закрепление отсутствует
213	-	-	397412.42	3207446.24	Картометрический метод	0.10	Закрепление отсутствует
214	-	-	397404.68	3207388.19	Картометрический метод	0.10	Закрепление отсутствует
215	-	-	397387.10	3207348.98	Картометрический метод	0.10	Закрепление отсутствует
216	-	-	397327.19	3207284.62	Картометрический метод	0.10	Закрепление отсутствует
217	-	-	397230.36	3207216.05	Картометрический метод	0.10	Закрепление отсутствует
218	-	-	397167.42	3207187.20	Картометрический метод	0.10	Закрепление отсутствует
219	-	-	397145.80	3207163.14	Картометрический метод	0.10	Закрепление отсутствует
220	-	-	397114.42	3207130.66	Картометрический метод	0.10	Закрепление отсутствует
221	-	-	397083.71	3207116.78	Картометрический метод	0.10	Закрепление отсутствует
222	-	-	397058.89	3207111.22	Картометрический метод	0.10	Закрепление отсутствует

2. Сведения о характерных точках границ объекта							
Обозначение характерных точек границ	Существующие координаты, м		Измененные (уточненные) координаты, м		Метод определения координат характерной точки	Средняя квадратическая погрешность положения характерной точки (Mt), м	Описание обозначения точки на местности (при наличии)
	X	Y	X	Y			
1	2	3	4	5	6	7	8
223	-	-	397033.74	3207112.48	Картометрический метод	0.10	Закрепление отсутствует
224	-	-	397020.28	3207112.06	Картометрический метод	0.10	Закрепление отсутствует
225	-	-	396988.05	3207123.59	Картометрический метод	0.10	Закрепление отсутствует
226	-	-	396938.33	3207133.26	Картометрический метод	0.10	Закрепление отсутствует
227	-	-	396882.64	3207139.16	Картометрический метод	0.10	Закрепление отсутствует
228	-	-	396840.48	3207138.56	Картометрический метод	0.10	Закрепление отсутствует
229	-	-	396779.49	3207145.38	Картометрический метод	0.10	Закрепление отсутствует
230	-	-	396727.08	3207158.92	Картометрический метод	0.10	Закрепление отсутствует
231	-	-	396725.48	3207160.10	Картометрический метод	0.10	Закрепление отсутствует
232	-	-	396691.74	3207171.63	Картометрический метод	0.10	Закрепление отсутствует
233	-	-	396649.92	3207175.16	Картометрический метод	0.10	Закрепление отсутствует
234	-	-	396630.58	3207165.40	Картометрический метод	0.10	Закрепление отсутствует
235	-	-	396623.26	3207143.53	Картометрический метод	0.10	Закрепление отсутствует
236	-	-	396634.86	3207117.78	Картометрический метод	0.10	Закрепление отсутствует
237	-	-	396662.29	3207091.03	Картометрический метод	0.10	Закрепление отсутствует
238	-	-	396700.07	3207057.54	Картометрический метод	0.10	Закрепление отсутствует
239	-	-	396716.90	3207027.00	Картометрический метод	0.10	Закрепление отсутствует
240	-	-	396729.26	3207006.73	Картометрический метод	0.10	Закрепление отсутствует
241	-	-	396729.44	3207005.84	Картометрический метод	0.10	Закрепление отсутствует
242	-	-	396722.28	3206978.88	Картометрический метод	0.10	Закрепление отсутствует
243	-	-	396717.48	3206959.62	Картометрический метод	0.10	Закрепление отсутствует
244	-	-	396680.07	3206942.02	Картометрический метод	0.10	Закрепление отсутствует
245	-	-	396648.75	3206936.19	Картометрический метод	0.10	Закрепление отсутствует
246	-	-	396617.76	3206947.16	Картометрический метод	0.10	Закрепление отсутствует
247	-	-	396583.80	3206966.68	Картометрический метод	0.10	Закрепление отсутствует

2. Сведения о характерных точках границ объекта							
Обозначение характерных точек границ	Существующие координаты, м		Измененные (уточненные) координаты, м		Метод определения координат характерной точки	Средняя квадратическая погрешность положения характерной точки (Mt), м	Описание обозначения точки на местности (при наличии)
	X	Y	X	Y			
1	2	3	4	5	6	7	8
248	-	-	396553.35	3206989.90	Картометрический метод	0.10	Закрепление отсутствует
249	-	-	396514.89	3207014.98	Картометрический метод	0.10	Закрепление отсутствует
250	-	-	396489.32	3207025.49	Картометрический метод	0.10	Закрепление отсутствует
251	-	-	396448.43	3207034.32	Картометрический метод	0.10	Закрепление отсутствует
252	-	-	396412.08	3207051.58	Картометрический метод	0.10	Закрепление отсутствует
253	-	-	396375.15	3207067.90	Картометрический метод	0.10	Закрепление отсутствует
254	-	-	396332.66	3207083.88	Картометрический метод	0.10	Закрепление отсутствует
255	-	-	396260.81	3207096.92	Картометрический метод	0.10	Закрепление отсутствует
256	-	-	396220.76	3207111.30	Картометрический метод	0.10	Закрепление отсутствует
257	-	-	396200.40	3207123.08	Картометрический метод	0.10	Закрепление отсутствует
258	-	-	396173.97	3207148.08	Картометрический метод	0.10	Закрепление отсутствует
259	-	-	396165.94	3207146.93	Картометрический метод	0.10	Закрепление отсутствует
260	-	-	396169.56	3207123.57	Картометрический метод	0.10	Закрепление отсутствует
261	-	-	396170.61	3207108.33	Картометрический метод	0.10	Закрепление отсутствует
262	-	-	396156.47	3207107.81	Картометрический метод	0.10	Закрепление отсутствует
263	-	-	396121.89	3207133.05	Картометрический метод	0.10	Закрепление отсутствует
264	-	-	396110.36	3207153.55	Картометрический метод	0.10	Закрепление отсутствует
265	-	-	396082.59	3207187.72	Картометрический метод	0.10	Закрепление отсутствует
266	-	-	396073.69	3207190.88	Картометрический метод	0.10	Закрепление отсутствует
267	-	-	396059.02	3207186.16	Картометрический метод	0.10	Закрепление отсутствует
268	-	-	396038.59	3207169.88	Картометрический метод	0.10	Закрепление отсутствует
269	-	-	396062.17	3207145.69	Картометрический метод	0.10	Закрепление отсутствует
270	-	-	396081.03	3207105.22	Картометрический метод	0.10	Закрепление отсутствует
271	-	-	396096.75	3207093.64	Картометрический метод	0.10	Закрепление отсутствует
272	-	-	396140.23	3207072.61	Картометрический метод	0.10	Закрепление отсутствует

2. Сведения о характерных точках границ объекта							
Обозначение характерных точек границ	Существующие координаты, м		Измененные (уточненные) координаты, м		Метод определения координат характерной точки	Средняя квадратическая погрешность положения характерной точки (Mt), м	Описание обозначения точки на местности (при наличии)
	X	Y	X	Y			
1	2	3	4	5	6	7	8
273	-	-	396162.76	3207041.06	Картометрический метод	0.10	Закрепление отсутствует
274	-	-	396217.47	3207023.80	Картометрический метод	0.10	Закрепление отсутствует
275	-	-	396204.75	3206959.78	Картометрический метод	0.10	Закрепление отсутствует
276	-	-	396232.66	3206953.05	Картометрический метод	0.10	Закрепление отсутствует
277	-	-	396233.41	3206956.18	Картометрический метод	0.10	Закрепление отсутствует
278	-	-	396245.98	3206953.98	Картометрический метод	0.10	Закрепление отсутствует
279	-	-	396275.50	3206944.97	Картометрический метод	0.10	Закрепление отсутствует
280	-	-	396289.13	3206942.12	Картометрический метод	0.10	Закрепление отсутствует
281	-	-	396305.26	3206946.94	Картометрический метод	0.10	Закрепление отсутствует
282	-	-	396313.11	3206951.66	Картометрический метод	0.10	Закрепление отсутствует
283	-	-	396315.21	3206963.22	Картометрический метод	0.10	Закрепление отсутствует
284	-	-	396322.02	3206962.70	Картометрический метод	0.10	Закрепление отсутствует
285	-	-	396349.26	3206938.51	Картометрический метод	0.10	Закрепление отсутствует
286	-	-	396466.09	3206900.62	Картометрический метод	0.10	Закрепление отсутствует
287	-	-	396472.90	3206901.67	Картометрический метод	0.10	Закрепление отсутствует
288	-	-	396483.90	3206906.40	Картометрический метод	0.10	Закрепление отсутствует
289	-	-	396489.66	3206914.28	Картометрический метод	0.10	Закрепление отсутствует
290	-	-	396561.43	3206894.80	Картометрический метод	0.10	Закрепление отсутствует
291	-	-	396557.24	3206875.36	Картометрический метод	0.10	Закрепление отсутствует
292	-	-	396561.44	3206873.78	Картометрический метод	0.10	Закрепление отсутствует
293	-	-	396576.36	3206866.73	Картометрический метод	0.10	Закрепление отсутствует
294	-	-	396581.87	3206849.60	Картометрический метод	0.10	Закрепление отсутствует
295	-	-	396592.34	3206846.96	Картометрический метод	0.10	Закрепление отсутствует
296	-	-	396612.78	3206847.48	Картометрический метод	0.10	Закрепление отсутствует
297	-	-	396626.82	3206853.98	Картометрический метод	0.10	Закрепление отсутствует

2. Сведения о характерных точках границ объекта							
Обозначение характерных точек границ	Существующие координаты, м		Измененные (уточненные) координаты, м		Метод определения координат характерной точки	Средняя квадратическая погрешность положения характерной точки (Mt), м	Описание обозначения точки на местности (при наличии)
	X	Y	X	Y			
1	2	3	4	5	6	7	8
298	-	-	396627.95	3206859.96	Картометрический метод	0.10	Закрепление отсутствует
299	-	-	396644.42	3206860.04	Картометрический метод	0.10	Закрепление отсутствует
300	-	-	396647.73	3206856.68	Картометрический метод	0.10	Закрепление отсутствует
301	-	-	396648.99	3206853.94	Картометрический метод	0.10	Закрепление отсутствует
302	-	-	396656.12	3206851.47	Картометрический метод	0.10	Закрепление отсутствует
303	-	-	396662.54	3206836.42	Картометрический метод	0.10	Закрепление отсутствует
304	-	-	396683.50	3206827.48	Картометрический метод	0.10	Закрепление отсутствует
305	-	-	396702.36	3206829.58	Картометрический метод	0.10	Закрепление отсутствует
306	-	-	396740.08	3206810.64	Картометрический метод	0.10	Закрепление отсутствует
307	-	-	396731.70	3206779.11	Картометрический метод	0.10	Закрепление отсутствует
308	-	-	396907.74	3206587.74	Картометрический метод	0.10	Закрепление отсутствует
309	-	-	396928.69	3206587.74	Картометрический метод	0.10	Закрепление отсутствует
310	-	-	396947.03	3206563.20	Картометрический метод	0.10	Закрепление отсутствует
311	-	-	396951.41	3206521.89	Картометрический метод	0.10	Закрепление отсутствует
312	-	-	396932.72	3206486.16	Картометрический метод	0.10	Закрепление отсутствует
313	-	-	396926.13	3206487.97	Картометрический метод	0.10	Закрепление отсутствует
314	-	-	396918.34	3206494.54	Картометрический метод	0.10	Закрепление отсутствует
315	-	-	396906.76	3206497.49	Картометрический метод	0.10	Закрепление отсутствует
316	-	-	396900.94	3206496.35	Картометрический метод	0.10	Закрепление отсутствует
317	-	-	396896.02	3206492.80	Картометрический метод	0.10	Закрепление отсутствует
318	-	-	396888.66	3206483.61	Картометрический метод	0.10	Закрепление отсутствует
319	-	-	396880.39	3206468.19	Картометрический метод	0.10	Закрепление отсутствует
320	-	-	396876.51	3206456.79	Картометрический метод	0.10	Закрепление отсутствует
321	-	-	396874.97	3206445.28	Картометрический метод	0.10	Закрепление отсутствует
322	-	-	396873.70	3206432.98	Картометрический метод	0.10	Закрепление отсутствует

2. Сведения о характерных точках границ объекта							
Обозначение характерных точек границ	Существующие координаты, м		Измененные (уточненные) координаты, м		Метод определения координат характерной точки	Средняя квадратическая погрешность положения характерной точки (Mt), м	Описание обозначения точки на местности (при наличии)
	X	Y	X	Y			
1	2	3	4	5	6	7	8
323	-	-	396874.08	3206427.00	Картометрический метод	0.10	Закрепление отсутствует
324	-	-	396876.33	3206421.15	Картометрический метод	0.10	Закрепление отсутствует
325	-	-	396879.70	3206416.30	Картометрический метод	0.10	Закрепление отсутствует
326	-	-	396885.53	3206413.67	Картометрический метод	0.10	Закрепление отсутствует
327	-	-	396900.90	3206409.76	Картометрический метод	0.10	Закрепление отсутствует
328	-	-	396894.58	3206379.36	Картометрический метод	0.10	Закрепление отсутствует
329	-	-	396882.21	3206369.13	Картометрический метод	0.10	Закрепление отсутствует
330	-	-	396870.18	3206366.58	Картометрический метод	0.10	Закрепление отсутствует
331	-	-	396873.09	3206332.95	Картометрический метод	0.10	Закрепление отсутствует
332	-	-	396865.08	3206302.98	Картометрический метод	0.10	Закрепление отсутствует
333	-	-	396878.94	3206273.74	Картометрический метод	0.10	Закрепление отсутствует
334	-	-	396912.71	3206256.86	Картометрический метод	0.10	Закрепление отсутствует
335	-	-	396933.81	3206290.22	Картометрический метод	0.10	Закрепление отсутствует
336	-	-	396948.58	3206280.87	Картометрический метод	0.10	Закрепление отсутствует
337	-	-	396965.11	3206271.94	Картометрический метод	0.10	Закрепление отсутствует
338	-	-	396994.16	3206259.88	Картометрический метод	0.10	Закрепление отсутствует
339	-	-	397000.90	3206262.00	Картометрический метод	0.10	Закрепление отсутствует
340	-	-	397004.16	3206251.36	Картометрический метод	0.10	Закрепление отсутствует
341	-	-	397008.36	3206205.11	Картометрический метод	0.10	Закрепление отсутствует
342	-	-	397020.93	3206165.16	Картометрический метод	0.10	Закрепление отсутствует
343	-	-	397035.60	3206144.14	Картометрический метод	0.10	Закрепление отсутствует
344	-	-	397041.89	3206133.62	Картометрический метод	0.10	Закрепление отсутствует
345	-	-	397054.46	3206169.36	Картометрический метод	0.10	Закрепление отсутствует
346	-	-	397048.17	3206205.10	Картометрический метод	0.10	Закрепление отсутствует
347	-	-	397079.60	3206230.30	Картометрический метод	0.10	Закрепление отсутствует

2. Сведения о характерных точках границ объекта							
Обозначение характерных точек границ	Существующие координаты, м		Измененные (уточненные) координаты, м		Метод определения координат характерной точки	Средняя квадратическая погрешность положения характерной точки (Mt), м	Описание обозначения точки на местности (при наличии)
	X	Y	X	Y			
1	2	3	4	5	6	7	8
348	-	-	397087.98	3206263.94	Картометрический метод	0.10	Закрепление отсутствует
349	-	-	397115.22	3206232.40	Картометрический метод	0.10	Закрепление отсутствует
350	-	-	397127.80	3206207.16	Картометрический метод	0.10	Закрепление отсутствует
351	-	-	397167.62	3206137.78	Картометрический метод	0.10	Закрепление отсутствует
1	-	-	397238.87	3206017.92	Картометрический метод	0.10	Закрепление отсутствует
352	-	-	396427.31	3205163.26	Картометрический метод	0.10	Закрепление отсутствует
353	-	-	396439.56	3205156.24	Картометрический метод	0.10	Закрепление отсутствует
354	-	-	396463.16	3205161.49	Картометрический метод	0.10	Закрепление отсутствует
355	-	-	396489.40	3205178.15	Картометрический метод	0.10	Закрепление отсутствует
356	-	-	396508.65	3205208.84	Картометрический метод	0.10	Закрепление отсутствует
357	-	-	396530.49	3205244.80	Картометрический метод	0.10	Закрепление отсутствует
358	-	-	396601.32	3205293.90	Картометрический метод	0.10	Закрепление отсутствует
359	-	-	396617.94	3205314.96	Картометрический метод	0.10	Закрепление отсутствует
360	-	-	396627.55	3205382.50	Картометрический метод	0.10	Закрепление отсутствует
361	-	-	396631.92	3205429.00	Картометрический метод	0.10	Закрепление отсутствует
362	-	-	396631.03	3205547.44	Картометрический метод	0.10	Закрепление отсутствует
363	-	-	396627.52	3205595.69	Картометрический метод	0.10	Закрепление отсутствует
364	-	-	396632.77	3205616.74	Картометрический метод	0.10	Закрепление отсутствует
365	-	-	396627.52	3205671.14	Картометрический метод	0.10	Закрепление отсутствует
366	-	-	396616.14	3205704.48	Картометрический метод	0.10	Закрепление отсутствует
367	-	-	396614.39	3205740.45	Картометрический метод	0.10	Закрепление отсутствует
368	-	-	396619.64	3205758.88	Картометрический метод	0.10	Закрепление отсутствует
369	-	-	396635.37	3205799.22	Картометрический метод	0.10	Закрепление отсутствует
370	-	-	396693.09	3205918.52	Картометрический метод	0.10	Закрепление отсутствует
371	-	-	396659.85	3205907.12	Картометрический метод	0.10	Закрепление отсутствует

2. Сведения о характерных точках границ объекта							
Обозначение характерных точек границ	Существующие координаты, м		Измененные (уточненные) координаты, м		Метод определения координат характерной точки	Средняя квадратическая погрешность положения характерной точки (Mt), м	Описание обозначения точки на местности (при наличии)
	X	Y	X	Y			
1	2	3	4	5	6	7	8
372	-	-	396614.37	3205903.64	Картометрический метод	0.10	Закрепление отсутствует
373	-	-	396593.37	3205916.80	Картометрический метод	0.10	Закрепление отсутствует
374	-	-	396570.35	3205954.11	Картометрический метод	0.10	Закрепление отсутствует
375	-	-	396557.44	3205972.98	Картометрический метод	0.10	Закрепление отсутствует
376	-	-	396546.15	3205992.27	Картометрический метод	0.10	Закрепление отсутствует
377	-	-	396554.91	3206012.44	Картометрический метод	0.10	Закрепление отсутствует
378	-	-	396561.81	3206032.44	Картометрический метод	0.10	Закрепление отсутствует
379	-	-	396556.64	3206046.66	Картометрический метод	0.10	Закрепление отсутствует
380	-	-	396531.65	3206070.48	Картометрический метод	0.10	Закрепление отсутствует
381	-	-	396494.40	3206080.92	Картометрический метод	0.10	Закрепление отсутствует
382	-	-	396473.24	3206082.10	Картометрический метод	0.10	Закрепление отсутствует
383	-	-	396470.06	3206061.61	Картометрический метод	0.10	Закрепление отсутствует
384	-	-	396463.94	3206045.82	Картометрический метод	0.10	Закрепление отсутствует
385	-	-	396480.70	3206010.60	Картометрический метод	0.10	Закрепление отсутствует
386	-	-	396486.68	3205986.16	Картометрический метод	0.10	Закрепление отсутствует
387	-	-	396463.08	3205973.88	Картометрический метод	0.10	Закрепление отсутствует
388	-	-	396409.52	3205987.00	Картометрический метод	0.10	Закрепление отсутствует
389	-	-	396393.49	3205982.62	Картометрический метод	0.10	Закрепление отсутствует
390	-	-	396377.38	3205949.36	Картометрический метод	0.10	Закрепление отсутствует
391	-	-	396369.50	3205948.48	Картометрический метод	0.10	Закрепление отсутствует
392	-	-	396345.02	3205959.02	Картометрический метод	0.10	Закрепление отсутствует
393	-	-	396310.91	3205967.80	Картометрический метод	0.10	Закрепление отсутствует
394	-	-	396287.30	3205959.04	Картометрический метод	0.10	Закрепление отсутствует
395	-	-	396269.81	3205938.00	Картометрический метод	0.10	Закрепление отсутствует
396	-	-	396166.62	3205944.18	Картометрический метод	0.10	Закрепление отсутствует

2. Сведения о характерных точках границ объекта							
Обозначение характерных точек границ	Существующие координаты, м		Измененные (уточненные) координаты, м		Метод определения координат характерной точки	Средняя квадратическая погрешность положения характерной точки (Mt), м	Описание обозначения точки на местности (при наличии)
	X	Y	X	Y			
1	2	3	4	5	6	7	8
397	-	-	396160.88	3205967.30	Картометрический метод	0.10	Закрепление отсутствует
398	-	-	396150.94	3205989.00	Картометрический метод	0.10	Закрепление отсутствует
399	-	-	396140.11	3206013.48	Картометрический метод	0.10	Закрепление отсутствует
400	-	-	396116.93	3206063.73	Картометрический метод	0.10	Закрепление отсутствует
401	-	-	396101.97	3206082.72	Картометрический метод	0.10	Закрепление отсутствует
402	-	-	396085.32	3206092.72	Картометрический метод	0.10	Закрепление отсутствует
403	-	-	396066.90	3206103.89	Картометрический метод	0.10	Закрепление отсутствует
404	-	-	396050.29	3206107.41	Картометрический метод	0.10	Закрепление отсутствует
405	-	-	396034.53	3206152.16	Картометрический метод	0.10	Закрепление отсутствует
406	-	-	396026.67	3206158.30	Картометрический метод	0.10	Закрепление отсутствует
407	-	-	396012.57	3206167.01	Картометрический метод	0.10	Закрепление отсутствует
408	-	-	395994.62	3206164.26	Картометрический метод	0.10	Закрепление отсутствует
409	-	-	395973.67	3206161.06	Картометрический метод	0.10	Закрепление отсутствует
410	-	-	395939.22	3206139.04	Картометрический метод	0.10	Закрепление отсутствует
411	-	-	395912.12	3206116.24	Картометрический метод	0.10	Закрепление отсутствует
412	-	-	395886.76	3206115.38	Картометрический метод	0.10	Закрепление отсутствует
413	-	-	395852.65	3206128.55	Картометрический метод	0.10	Закрепление отсутствует
414	-	-	395838.66	3206128.56	Картометрический метод	0.10	Закрепление отсутствует
415	-	-	395810.67	3206132.95	Картометрический метод	0.10	Закрепление отсутствует
416	-	-	395871.89	3206083.80	Картометрический метод	0.10	Закрепление отсутствует
417	-	-	395936.61	3206012.70	Картометрический метод	0.10	Закрепление отсутствует
418	-	-	395975.10	3205954.79	Картометрический метод	0.10	Закрепление отсутствует
419	-	-	396003.09	3205899.50	Картометрический метод	0.10	Закрепление отсутствует
420	-	-	396027.58	3205827.56	Картометрический метод	0.10	Закрепление отсутствует
421	-	-	396050.33	3205757.36	Картометрический метод	0.10	Закрепление отсутствует

2. Сведения о характерных точках границ объекта							
Обозначение характерных точек границ	Существующие координаты, м		Измененные (уточненные) координаты, м		Метод определения координат характерной точки	Средняя квадратическая погрешность положения характерной точки (Mt), м	Описание обозначения точки на местности (при наличии)
	X	Y	X	Y			
1	2	3	4	5	6	7	8
422	-	-	396129.05	3205639.76	Картометрический метод	0.10	Закрепление отсутствует
423	-	-	396159.66	3205609.92	Картометрический метод	0.10	Закрепление отсутствует
424	-	-	396191.14	3205595.00	Картометрический метод	0.10	Закрепление отсутствует
425	-	-	396211.26	3205592.36	Картометрический метод	0.10	Закрепление отсутствует
426	-	-	396257.86	3205594.04	Картометрический метод	0.10	Закрепление отсутствует
427	-	-	396321.45	3205605.47	Картометрический метод	0.10	Закрепление отсутствует
428	-	-	396333.69	3205615.12	Картометрический метод	0.10	Закрепление отсутствует
429	-	-	396387.24	3205629.12	Картометрический метод	0.10	Закрепление отсутствует
430	-	-	396422.26	3205640.84	Картометрический метод	0.10	Закрепление отсутствует
431	-	-	396449.94	3205646.30	Картометрический метод	0.10	Закрепление отсутствует
432	-	-	396472.82	3205643.20	Картометрический метод	0.10	Закрепление отсутствует
433	-	-	396503.28	3205627.38	Картометрический метод	0.10	Закрепление отсутствует
434	-	-	396536.01	3205600.20	Картометрический метод	0.10	Закрепление отсутствует
435	-	-	396551.91	3205589.18	Картометрический метод	0.10	Закрепление отсутствует
436	-	-	396571.43	3205564.86	Картометрический метод	0.10	Закрепление отсутствует
437	-	-	396582.87	3205534.08	Картометрический метод	0.10	Закрепление отсутствует
438	-	-	396585.42	3205505.82	Картометрический метод	0.10	Закрепление отсутствует
439	-	-	396574.46	3205442.04	Картометрический метод	0.10	Закрепление отсутствует
440	-	-	396555.45	3205393.40	Картометрический метод	0.10	Закрепление отсутствует
441	-	-	396524.99	3205347.13	Картометрический метод	0.10	Закрепление отсутствует
442	-	-	396479.56	3205267.71	Картометрический метод	0.10	Закрепление отсутствует
443	-	-	396434.80	3205184.58	Картометрический метод	0.10	Закрепление отсутствует
352	-	-	396427.31	3205163.26	Картометрический метод	0.10	Закрепление отсутствует
444	-	-	395290.32	3207670.70	Картометрический метод	0.10	Закрепление отсутствует
445	-	-	395296.83	3207660.33	Картометрический метод	0.10	Закрепление отсутствует

2. Сведения о характерных точках границ объекта							
Обозначение характерных точек границ	Существующие координаты, м		Измененные (уточненные) координаты, м		Метод определения координат характерной точки	Средняя квадратическая погрешность положения характерной точки (Mt), м	Описание обозначения точки на местности (при наличии)
	X	Y	X	Y			
1	2	3	4	5	6	7	8
446	-	-	395285.42	3207622.18	Картометрический метод	0.10	Закрепление отсутствует
447	-	-	395304.98	3207619.99	Картометрический метод	0.10	Закрепление отсутствует
448	-	-	395332.70	3207613.98	Картометрический метод	0.10	Закрепление отсутствует
449	-	-	395477.26	3207559.40	Картометрический метод	0.10	Закрепление отсутствует
450	-	-	395510.96	3207543.57	Картометрический метод	0.10	Закрепление отсутствует
451	-	-	395562.04	3207516.30	Картометрический метод	0.10	Закрепление отсутствует
452	-	-	395632.14	3207514.08	Картометрический метод	0.10	Закрепление отсутствует
453	-	-	395659.86	3207503.17	Картометрический метод	0.10	Закрепление отсутствует
454	-	-	395685.40	3207460.64	Картометрический метод	0.10	Закрепление отсутствует
455	-	-	395704.43	3207451.90	Картометрический метод	0.10	Закрепление отсутствует
456	-	-	395726.71	3207446.99	Картометрический метод	0.10	Закрепление отсутствует
457	-	-	395750.08	3207425.17	Картометрический метод	0.10	Закрепление отсутствует
458	-	-	395789.21	3207412.62	Картометрический метод	0.10	Закрепление отсутствует
459	-	-	395800.08	3207401.71	Картометрический метод	0.10	Закрепление отсутствует
460	-	-	395822.36	3207389.16	Картометрический метод	0.10	Закрепление отсутствует
461	-	-	395828.88	3207383.16	Картометрический метод	0.10	Закрепление отсутствует
462	-	-	395817.92	3207356.19	Картометрический метод	0.10	Закрепление отсутствует
463	-	-	395802.90	3207354.24	Картометрический метод	0.10	Закрепление отсутствует
464	-	-	395790.90	3207343.00	Картометрический метод	0.10	Закрепление отсутствует
465	-	-	395790.90	3207321.33	Картометрический метод	0.10	Закрепление отсутствует
466	-	-	395805.30	3207305.27	Картометрический метод	0.10	Закрепление отсутствует
467	-	-	395919.73	3207255.46	Картометрический метод	0.10	Закрепление отсутствует
468	-	-	395956.54	3207245.80	Картометрический метод	0.10	Закрепление отсутствует
469	-	-	396046.16	3207212.86	Картометрический метод	0.10	Закрепление отсутствует
470	-	-	396056.56	3207232.12	Картометрический метод	0.10	Закрепление отсутствует

2. Сведения о характерных точках границ объекта							
Обозначение характерных точек границ	Существующие координаты, м		Измененные (уточненные) координаты, м		Метод определения координат характерной точки	Средняя квадратическая погрешность положения характерной точки (Mt), м	Описание обозначения точки на местности (при наличии)
	X	Y	X	Y			
1	2	3	4	5	6	7	8
471	-	-	396057.36	3207258.61	Картометрический метод	0.10	Закрепление отсутствует
472	-	-	396044.32	3207265.44	Картометрический метод	0.10	Закрепление отсутствует
473	-	-	396040.83	3207290.94	Картометрический метод	0.10	Закрепление отсутствует
474	-	-	396025.07	3207304.03	Картометрический метод	0.10	Закрепление отсутствует
475	-	-	396018.54	3207367.27	Картометрический метод	0.10	Закрепление отсутствует
476	-	-	396013.65	3207382.54	Картометрический метод	0.10	Закрепление отсутствует
477	-	-	395995.17	3207422.34	Картометрический метод	0.10	Закрепление отсутствует
478	-	-	395997.88	3207429.43	Картометрический метод	0.10	Закрепление отсутствует
479	-	-	396017.64	3207441.89	Картометрический метод	0.10	Закрепление отсутствует
480	-	-	395994.45	3207460.71	Картометрический метод	0.10	Закрепление отсутствует
481	-	-	395952.71	3207471.64	Картометрический метод	0.10	Закрепление отсутствует
482	-	-	395878.34	3207491.00	Картометрический метод	0.10	Закрепление отсутствует
483	-	-	395829.41	3207501.46	Картометрический метод	0.10	Закрепление отсутствует
484	-	-	395752.77	3207529.84	Картометрический метод	0.10	Закрепление отсутствует
485	-	-	395573.99	3207596.43	Картометрический метод	0.10	Закрепление отсутствует
486	-	-	395365.30	3207660.30	Картометрический метод	0.10	Закрепление отсутствует
487	-	-	395274.54	3207700.14	Картометрический метод	0.10	Закрепление отсутствует
488	-	-	395203.90	3207728.52	Картометрический метод	0.10	Закрепление отсутствует
489	-	-	395168.57	3207744.89	Картометрический метод	0.10	Закрепление отсутствует
490	-	-	395153.90	3207754.71	Картометрический метод	0.10	Закрепление отсутствует
491	-	-	395127.26	3207779.80	Картометрический метод	0.10	Закрепление отсутствует
492	-	-	395101.18	3207790.16	Картометрический метод	0.10	Закрепление отсутствует
493	-	-	395050.10	3207797.82	Картометрический метод	0.10	Закрепление отсутствует
494	-	-	395008.26	3207798.38	Картометрический метод	0.10	Закрепление отсутствует
495	-	-	394959.33	3207783.68	Картометрический метод	0.10	Закрепление отсутствует

2. Сведения о характерных точках границ объекта							
Обозначение характерных точек границ	Существующие координаты, м		Измененные (уточненные) координаты, м		Метод определения координат характерной точки	Средняя квадратическая погрешность положения характерной точки (Mt), м	Описание обозначения точки на местности (при наличии)
	X	Y	X	Y			
1	2	3	4	5	6	7	8
496	-	-	394943.04	3207775.51	Картометрический метод	0.10	Закрепление отсутствует
497	-	-	394934.89	3207761.89	Картометрический метод	0.10	Закрепление отсутствует
498	-	-	394933.26	3207746.62	Картометрический метод	0.10	Закрепление отсутствует
499	-	-	394955.55	3207638.67	Картометрический метод	0.10	Закрепление отсутствует
500	-	-	394964.26	3207577.61	Картометрический метод	0.10	Закрепление отсутствует
501	-	-	394951.22	3207513.28	Картометрический метод	0.10	Закрепление отсутствует
502	-	-	394939.81	3207492.02	Картометрический метод	0.10	Закрепление отсутствует
503	-	-	394970.79	3207482.74	Картометрический метод	0.10	Закрепление отсутствует
504	-	-	394975.68	3207499.64	Картометрический метод	0.10	Закрепление отсутствует
505	-	-	394974.04	3207514.36	Картометрический метод	0.10	Закрепление отсутствует
506	-	-	394995.78	3207562.33	Картометрический метод	0.10	Закрепление отсутствует
507	-	-	395089.18	3207627.72	Картометрический метод	0.10	Закрепление отсутствует
508	-	-	395115.32	3207646.78	Картометрический метод	0.10	Закрепление отсутствует
509	-	-	395142.48	3207674.02	Картометрический метод	0.10	Закрепление отсутствует
510	-	-	395169.66	3207694.74	Картометрический метод	0.10	Закрепление отсутствует
511	-	-	395191.94	3207700.72	Картометрический метод	0.10	Закрепление отсутствует
512	-	-	395271.28	3207682.70	Картометрический метод	0.10	Закрепление отсутствует
444	-	-	395290.32	3207670.70	Картометрический метод	0.10	Закрепление отсутствует
513	-	-	397430.34	3205553.24	Картометрический метод	0.10	Закрепление отсутствует
514	-	-	397458.90	3205557.88	Картометрический метод	0.10	Закрепление отсутствует
515	-	-	397462.69	3205558.49	Картометрический метод	0.10	Закрепление отсутствует
516	-	-	397515.16	3205570.75	Картометрический метод	0.10	Закрепление отсутствует
517	-	-	397567.63	3205591.78	Картометрический метод	0.10	Закрепление отсутствует
518	-	-	397600.86	3205606.68	Картометрический метод	0.10	Закрепление отсутствует
519	-	-	397610.48	3205624.22	Картометрический метод	0.10	Закрепление отсутствует

2. Сведения о характерных точках границ объекта							
Обозначение характерных точек границ	Существующие координаты, м		Измененные (уточненные) координаты, м		Метод определения координат характерной точки	Средняя квадратическая погрешность положения характерной точки (Mt), м	Описание обозначения точки на местности (при наличии)
	X	Y	X	Y			
1	2	3	4	5	6	7	8
520	-	-	397611.35	3205634.75	Картометрический метод	0.10	Закрепление отсутствует
521	-	-	397595.61	3205647.92	Картометрический метод	0.10	Закрепление отсутствует
522	-	-	397574.62	3205664.60	Картометрический метод	0.10	Закрепление отсутствует
523	-	-	397557.12	3205684.78	Картометрический метод	0.10	Закрепление отсутствует
524	-	-	397525.64	3205707.60	Картометрический метод	0.10	Закрепление отсутствует
525	-	-	397481.04	3205723.42	Картометрический метод	0.10	Закрепление отсутствует
526	-	-	397440.39	3205732.71	Картометрический метод	0.10	Закрепление отсутствует
527	-	-	397430.49	3205730.83	Картометрический метод	0.10	Закрепление отсутствует
528	-	-	397391.52	3205745.56	Картометрический метод	0.10	Закрепление отсутствует
529	-	-	397364.76	3205766.10	Картометрический метод	0.10	Закрепление отсутствует
530	-	-	397337.61	3205795.42	Картометрический метод	0.10	Закрепление отсутствует
531	-	-	397321.86	3205827.89	Картометрический метод	0.10	Закрепление отсутствует
532	-	-	397312.24	3205865.61	Картометрический метод	0.10	Закрепление отсутствует
533	-	-	397305.24	3205870.00	Картометрический метод	0.10	Закрепление отсутствует
534	-	-	397298.25	3205870.00	Картометрический метод	0.10	Закрепление отсутствует
535	-	-	397290.38	3205863.86	Картометрический метод	0.10	Закрепление отсутствует
536	-	-	397295.61	3205854.22	Картометрический метод	0.10	Закрепление отсутствует
537	-	-	397307.87	3205819.12	Картометрический метод	0.10	Закрепление отсутствует
538	-	-	397315.75	3205775.24	Картометрический метод	0.10	Закрепление отсутствует
539	-	-	397331.49	3205747.16	Картометрический метод	0.10	Закрепление отсутствует
540	-	-	397358.60	3205725.22	Картометрический метод	0.10	Закрепление отсутствует
541	-	-	397400.58	3205698.01	Картометрический метод	0.10	Закрепление отсутствует
542	-	-	397432.07	3205692.73	Картометрический метод	0.10	Закрепление отсутствует
543	-	-	397474.92	3205671.66	Картометрический метод	0.10	Закрепление отсутствует
544	-	-	397535.26	3205644.44	Картометрический метод	0.10	Закрепление отсутствует

2. Сведения о характерных точках границ объекта							
Обозначение характерных точек границ	Существующие координаты, м		Измененные (уточненные) координаты, м		Метод определения координат характерной точки	Средняя квадратическая погрешность положения характерной точки (Mt), м	Описание обозначения точки на местности (при наличии)
	X	Y	X	Y			
1	2	3	4	5	6	7	8
545	-	-	397529.12	3205633.07	Картометрический метод	0.10	Закрепление отсутствует
546	-	-	397514.00	3205626.18	Картометрический метод	0.10	Закрепление отсутствует
547	-	-	397492.03	3205617.32	Картометрический метод	0.10	Закрепление отсутствует
548	-	-	397487.55	3205615.50	Картометрический метод	0.10	Закрепление отсутствует
549	-	-	397471.23	3205612.06	Картометрический метод	0.10	Закрепление отсутствует
550	-	-	397458.12	3205606.62	Картометрический метод	0.10	Закрепление отсутствует
551	-	-	397444.85	3205601.12	Картометрический метод	0.10	Закрепление отсутствует
552	-	-	397435.25	3205595.40	Картометрический метод	0.10	Закрепление отсутствует
553	-	-	397429.69	3205592.10	Картометрический метод	0.10	Закрепление отсутствует
554	-	-	397418.96	3205585.70	Картометрический метод	0.10	Закрепление отсутствует
555	-	-	397412.84	3205570.79	Картометрический метод	0.10	Закрепление отсутствует
556	-	-	397412.84	3205562.02	Картометрический метод	0.10	Закрепление отсутствует
513	-	-	397430.34	3205553.24	Картометрический метод	0.10	Закрепление отсутствует
557	-	-	396778.84	3205420.16	Картометрический метод	0.10	Закрепление отсутствует
558	-	-	396791.95	3205426.30	Картометрический метод	0.10	Закрепление отсутствует
559	-	-	396809.44	3205446.47	Картометрический метод	0.10	Закрепление отсутствует
560	-	-	396842.67	3205450.84	Картометрический метод	0.10	Закрепление отсутствует
561	-	-	396858.41	3205460.48	Картометрический метод	0.10	Закрепление отсутствует
562	-	-	396861.91	3205469.26	Картометрический метод	0.10	Закрепление отсутствует
563	-	-	396856.66	3205484.18	Картометрический метод	0.10	Закрепление отсутствует
564	-	-	396837.42	3205492.96	Картометрический метод	0.10	Закрепление отсутствует
565	-	-	396773.58	3205487.72	Картометрический метод	0.10	Закрепление отсутствует
566	-	-	396742.97	3205486.86	Картометрический метод	0.10	Закрепление отсутствует
567	-	-	396743.09	3205489.58	Картометрический метод	0.10	Закрепление отсутствует
568	-	-	396773.16	3205489.12	Картометрический метод	0.10	Закрепление отсутствует

2. Сведения о характерных точках границ объекта							
Обозначение характерных точек границ	Существующие координаты, м		Измененные (уточненные) координаты, м		Метод определения координат характерной точки	Средняя квадратическая погрешность положения характерной точки (Mt), м	Описание обозначения точки на местности (при наличии)
	X	Y	X	Y			
1	2	3	4	5	6	7	8
569	-	-	396772.86	3205506.88	Картометрический метод	0.10	Закрепление отсутствует
570	-	-	396748.86	3205533.22	Картометрический метод	0.10	Закрепление отсутствует
571	-	-	396743.38	3205534.80	Картометрический метод	0.10	Закрепление отсутствует
572	-	-	396736.61	3205533.45	Картометрический метод	0.10	Закрепление отсутствует
573	-	-	396737.42	3205520.67	Картометрический метод	0.10	Закрепление отсутствует
574	-	-	396737.72	3205520.20	Картометрический метод	0.10	Закрепление отсутствует
575	-	-	396707.11	3205535.12	Картометрический метод	0.10	Закрепление отсутствует
576	-	-	396671.26	3205536.02	Картометрический метод	0.10	Закрепление отсутствует
577	-	-	396645.03	3205532.52	Картометрический метод	0.10	Закрепление отсутствует
578	-	-	396647.65	3205484.26	Картометрический метод	0.10	Закрепление отсутствует
579	-	-	396646.78	3205457.06	Картометрический метод	0.10	Закрепление отсутствует
580	-	-	396642.41	3205433.38	Картометрический метод	0.10	Закрепление отсутствует
581	-	-	396663.40	3205421.09	Картометрический метод	0.10	Закрепление отсутствует
582	-	-	396677.39	3205417.58	Картометрический метод	0.10	Закрепление отсутствует
583	-	-	396728.99	3205421.06	Картометрический метод	0.10	Закрепление отсутствует
584	-	-	396761.34	3205419.30	Картометрический метод	0.10	Закрепление отсутствует
557	-	-	396778.84	3205420.16	Картометрический метод	0.10	Закрепление отсутствует
585	-	-	397984.33	3207549.44	Картометрический метод	0.10	Закрепление отсутствует
586	-	-	397974.88	3207548.35	Картометрический метод	0.10	Закрепление отсутствует
587	-	-	397941.42	3207504.58	Картометрический метод	0.10	Закрепление отсутствует
588	-	-	397915.60	3207477.96	Картометрический метод	0.10	Закрепление отсутствует
589	-	-	397882.15	3207449.52	Картометрический метод	0.10	Закрепление отсутствует
590	-	-	397903.23	3207422.51	Картометрический метод	0.10	Закрепление отсутствует
591	-	-	397934.16	3207397.32	Картометрический метод	0.10	Закрепление отсутствует
592	-	-	397951.62	3207391.12	Картометрический метод	0.10	Закрепление отсутствует

2. Сведения о характерных точках границ объекта							
Обозначение характерных точек границ	Существующие координаты, м		Измененные (уточненные) координаты, м		Метод определения координат характерной точки	Средняя квадратическая погрешность положения характерной точки (Mt), м	Описание обозначения точки на местности (при наличии)
	X	Y	X	Y			
1	2	3	4	5	6	7	8
593	-	-	397959.98	3207397.32	Картометрический метод	0.10	Закрепление отсутствует
594	-	-	397966.52	3207418.10	Картометрический метод	0.10	Закрепление отсутствует
595	-	-	397977.40	3207424.06	Картометрический метод	0.10	Закрепление отсутствует
596	-	-	397985.44	3207425.03	Картометрический метод	0.10	Закрепление отсутствует
597	-	-	397995.26	3207418.82	Картометрический метод	0.10	Закрепление отсутствует
598	-	-	398007.62	3207414.80	Картометрический метод	0.10	Закрепление отсутствует
599	-	-	398026.89	3207418.44	Картометрический метод	0.10	Закрепление отсутствует
600	-	-	398035.98	3207428.66	Картометрический метод	0.10	Закрепление отсутствует
601	-	-	398069.80	3207483.36	Картометрический метод	0.10	Закрепление отсутствует
602	-	-	398059.25	3207499.79	Картометрический метод	0.10	Закрепление отсутствует
585	-	-	397984.33	3207549.44	Картометрический метод	0.10	Закрепление отсутствует
603	-	-	397273.04	3205563.01	Картометрический метод	0.10	Закрепление отсутствует
604	-	-	397260.26	3205560.96	Картометрический метод	0.10	Закрепление отсутствует
605	-	-	397256.31	3205560.33	Картометрический метод	0.10	Закрепление отсутствует
606	-	-	397221.32	3205554.20	Картометрический метод	0.10	Закрепление отсутствует
607	-	-	397195.96	3205548.08	Картометрический метод	0.10	Закрепление отсутствует
608	-	-	397169.73	3205535.80	Картометрический метод	0.10	Закрепление отсутствует
609	-	-	397160.11	3205523.52	Картометрический метод	0.10	Закрепление отсутствует
610	-	-	397163.61	3205513.88	Картометрический метод	0.10	Закрепление отсутствует
611	-	-	397171.48	3205505.10	Картометрический метод	0.10	Закрепление отсутствует
612	-	-	397195.10	3205498.07	Картометрический метод	0.10	Закрепление отсутствует
613	-	-	397230.95	3205501.56	Картометрический метод	0.10	Закрепление отсутствует
614	-	-	397263.31	3205508.56	Картометрический метод	0.10	Закрепление отсутствует
615	-	-	397277.19	3205514.59	Картометрический метод	0.10	Закрепление отсутствует
616	-	-	397289.54	3205519.96	Картометрический метод	0.10	Закрепление отсутствует

2. Сведения о характерных точках границ объекта							
Обозначение характерных точек границ	Существующие координаты, м		Измененные (уточненные) координаты, м		Метод определения координат характерной точки	Средняя квадратическая погрешность положения характерной точки (Mt), м	Описание обозначения точки на местности (при наличии)
	X	Y	X	Y			
1	2	3	4	5	6	7	8
617	-	-	397301.79	3205533.12	Картометрический метод	0.10	Закрепление отсутствует
618	-	-	397303.53	3205550.66	Картометрический метод	0.10	Закрепление отсутствует
619	-	-	397293.91	3205561.19	Картометрический метод	0.10	Закрепление отсутствует
620	-	-	397286.49	3205562.43	Картометрический метод	0.10	Закрепление отсутствует
621	-	-	397278.29	3205563.81	Картометрический метод	0.10	Закрепление отсутствует
622	-	-	397278.17	3205563.83	Картометрический метод	0.10	Закрепление отсутствует
603	-	-	397273.04	3205563.01	Картометрический метод	0.10	Закрепление отсутствует
623	-	-	397347.78	3205574.86	Картометрический метод	0.10	Закрепление отсутствует
624	-	-	397346.24	3205574.55	Картометрический метод	0.10	Закрепление отсутствует
625	-	-	397344.81	3205574.26	Картометрический метод	0.10	Закрепление отсутствует
626	-	-	397339.04	3205573.09	Картометрический метод	0.10	Закрепление отсутствует
627	-	-	397317.38	3205564.80	Картометрический метод	0.10	Закрепление отсутствует
628	-	-	397315.59	3205555.87	Картометрический метод	0.10	Закрепление отсутствует
629	-	-	397318.73	3205541.83	Картометрический метод	0.10	Закрепление отсутствует
630	-	-	397325.37	3205540.64	Картометрический метод	0.10	Закрепление отсутствует
631	-	-	397329.88	3205538.48	Картометрический метод	0.10	Закрепление отсутствует
632	-	-	397341.14	3205533.10	Картометрический метод	0.10	Закрепление отсутствует
633	-	-	397364.75	3205536.60	Картометрический метод	0.10	Закрепление отсутствует
634	-	-	397369.88	3205538.66	Картометрический метод	0.10	Закрепление отсутствует
635	-	-	397382.24	3205543.61	Картометрический метод	0.10	Закрепление отсутствует
636	-	-	397390.47	3205553.52	Картометрический метод	0.10	Закрепление отсутствует
637	-	-	397395.36	3205559.40	Картометрический метод	0.10	Закрепление отсутствует
638	-	-	397395.32	3205559.69	Картометрический метод	0.10	Закрепление отсутствует
639	-	-	397393.59	3205567.89	Картометрический метод	0.10	Закрепление отсутствует
640	-	-	397389.23	3205570.80	Картометрический метод	0.10	Закрепление отсутствует

ТЕКСТОВОЕ ОПИСАНИЕ
местоположения границ населенных пунктов, территориальных зон

Прохождение границы		Описание прохождения границы
от точки	до точки	
1	2	3
1	2	-
2	3	-
3	4	-
4	5	-
5	6	-
6	7	-
7	8	-
8	9	-
9	10	-
10	11	-
11	12	-
12	13	-
13	14	-
14	15	-
15	16	-
16	17	-
17	18	-
18	19	-
19	20	-
20	21	-
21	22	-
22	23	-
23	24	-
24	25	-
25	26	-
26	27	-
27	28	-
28	29	-
29	30	-
30	31	-
31	32	-
32	33	-
33	34	-
34	35	-
35	36	-
36	37	-
37	38	-

ТЕКСТОВОЕ ОПИСАНИЕ
местоположения границ населенных пунктов, территориальных зон

Прохождение границы		Описание прохождения границы
от точки	до точки	
1	2	3
38	39	-
39	40	-
40	41	-
41	42	-
42	43	-
43	44	-
44	45	-
45	46	-
46	47	-
47	48	-
48	49	-
49	50	-
50	51	-
51	52	-
52	53	-
53	54	-
54	55	-
55	56	-
56	57	-
57	58	-
58	59	-
59	60	-
60	61	-
61	62	-
62	63	-
63	64	-
64	65	-
65	66	-
66	67	-
67	68	-
68	69	-
69	70	-
70	71	-
71	72	-
72	73	-
73	74	-
74	75	-

ТЕКСТОВОЕ ОПИСАНИЕ
местоположения границ населенных пунктов, территориальных зон

Прохождение границы		Описание прохождения границы
от точки	до точки	
1	2	3
75	76	-
76	77	-
77	78	-
78	79	-
79	80	-
80	81	-
81	82	-
82	83	-
83	84	-
84	85	-
85	86	-
86	87	-
87	88	-
88	89	-
89	90	-
90	91	-
91	92	-
92	93	-
93	94	-
94	95	-
95	96	-
96	97	-
97	98	-
98	99	-
99	100	-
100	101	-
101	102	-
102	103	-
103	104	-
104	105	-
105	106	-
106	107	-
107	108	-
108	109	-
109	110	-
110	111	-
111	112	-

ТЕКСТОВОЕ ОПИСАНИЕ
местоположения границ населенных пунктов, территориальных зон

Прохождение границы		Описание прохождения границы
от точки	до точки	
1	2	3
112	113	-
113	114	-
114	115	-
115	116	-
116	117	-
117	118	-
118	119	-
119	120	-
120	121	-
121	122	-
122	123	-
123	124	-
124	125	-
125	126	-
126	127	-
127	128	-
128	129	-
129	130	-
130	131	-
131	132	-
132	133	-
133	134	-
134	135	-
135	136	-
136	137	-
137	138	-
138	139	-
139	140	-
140	141	-
141	142	-
142	143	-
143	144	-
144	145	-
145	146	-
146	147	-
147	148	-
148	149	-

ТЕКСТОВОЕ ОПИСАНИЕ
местоположения границ населенных пунктов, территориальных зон

Прохождение границы		Описание прохождения границы
от точки	до точки	
1	2	3
149	150	-
150	151	-
151	152	-
152	153	-
153	154	-
154	155	-
155	156	-
156	157	-
157	158	-
158	159	-
159	160	-
160	161	-
161	162	-
162	163	-
163	164	-
164	165	-
165	166	-
166	167	-
167	168	-
168	169	-
169	170	-
170	171	-
171	172	-
172	173	-
173	174	-
174	175	-
175	176	-
176	177	-
177	178	-
178	179	-
179	180	-
180	181	-
181	182	-
182	183	-
183	184	-
184	185	-
185	186	-

ТЕКСТОВОЕ ОПИСАНИЕ
местоположения границ населенных пунктов, территориальных зон

Прохождение границы		Описание прохождения границы
от точки	до точки	
1	2	3
186	187	-
187	188	-
188	189	-
189	190	-
190	191	-
191	192	-
192	193	-
193	194	-
194	195	-
195	196	-
196	197	-
197	198	-
198	199	-
199	200	-
200	201	-
201	202	-
202	203	-
203	204	-
204	205	-
205	206	-
206	207	-
207	208	-
208	209	-
209	210	-
210	211	-
211	212	-
212	213	-
213	214	-
214	215	-
215	216	-
216	217	-
217	218	-
218	219	-
219	220	-
220	221	-
221	222	-
222	223	-

ТЕКСТОВОЕ ОПИСАНИЕ
местоположения границ населенных пунктов, территориальных зон

Прохождение границы		Описание прохождения границы
от точки	до точки	
1	2	3
223	224	-
224	225	-
225	226	-
226	227	-
227	228	-
228	229	-
229	230	-
230	231	-
231	232	-
232	233	-
233	234	-
234	235	-
235	236	-
236	237	-
237	238	-
238	239	-
239	240	-
240	241	-
241	242	-
242	243	-
243	244	-
244	245	-
245	246	-
246	247	-
247	248	-
248	249	-
249	250	-
250	251	-
251	252	-
252	253	-
253	254	-
254	255	-
255	256	-
256	257	-
257	258	-
258	259	-
259	260	-

ТЕКСТОВОЕ ОПИСАНИЕ
местоположения границ населенных пунктов, территориальных зон

Прохождение границы		Описание прохождения границы
от точки	до точки	
1	2	3
260	261	-
261	262	-
262	263	-
263	264	-
264	265	-
265	266	-
266	267	-
267	268	-
268	269	-
269	270	-
270	271	-
271	272	-
272	273	-
273	274	-
274	275	-
275	276	-
276	277	-
277	278	-
278	279	-
279	280	-
280	281	-
281	282	-
282	283	-
283	284	-
284	285	-
285	286	-
286	287	-
287	288	-
288	289	-
289	290	-
290	291	-
291	292	-
292	293	-
293	294	-
294	295	-
295	296	-
296	297	-

ТЕКСТОВОЕ ОПИСАНИЕ
местоположения границ населенных пунктов, территориальных зон

Прохождение границы		Описание прохождения границы
от точки	до точки	
1	2	3
297	298	-
298	299	-
299	300	-
300	301	-
301	302	-
302	303	-
303	304	-
304	305	-
305	306	-
306	307	-
307	308	-
308	309	-
309	310	-
310	311	-
311	312	-
312	313	-
313	314	-
314	315	-
315	316	-
316	317	-
317	318	-
318	319	-
319	320	-
320	321	-
321	322	-
322	323	-
323	324	-
324	325	-
325	326	-
326	327	-
327	328	-
328	329	-
329	330	-
330	331	-
331	332	-
332	333	-
333	334	-

ТЕКСТОВОЕ ОПИСАНИЕ
местоположения границ населенных пунктов, территориальных зон

Прохождение границы		Описание прохождения границы
от точки	до точки	
1	2	3
334	335	-
335	336	-
336	337	-
337	338	-
338	339	-
339	340	-
340	341	-
341	342	-
342	343	-
343	344	-
344	345	-
345	346	-
346	347	-
347	348	-
348	349	-
349	350	-
350	351	-
351	1	-
352	353	-
353	354	-
354	355	-
355	356	-
356	357	-
357	358	-
358	359	-
359	360	-
360	361	-
361	362	-
362	363	-
363	364	-
364	365	-
365	366	-
366	367	-
367	368	-
368	369	-
369	370	-
370	371	-

ТЕКСТОВОЕ ОПИСАНИЕ
местоположения границ населенных пунктов, территориальных зон

Прохождение границы		Описание прохождения границы
от точки	до точки	
1	2	3
371	372	-
372	373	-
373	374	-
374	375	-
375	376	-
376	377	-
377	378	-
378	379	-
379	380	-
380	381	-
381	382	-
382	383	-
383	384	-
384	385	-
385	386	-
386	387	-
387	388	-
388	389	-
389	390	-
390	391	-
391	392	-
392	393	-
393	394	-
394	395	-
395	396	-
396	397	-
397	398	-
398	399	-
399	400	-
400	401	-
401	402	-
402	403	-
403	404	-
404	405	-
405	406	-
406	407	-
407	408	-

ТЕКСТОВОЕ ОПИСАНИЕ
местоположения границ населенных пунктов, территориальных зон

Прохождение границы		Описание прохождения границы
от точки	до точки	
1	2	3
408	409	-
409	410	-
410	411	-
411	412	-
412	413	-
413	414	-
414	415	-
415	416	-
416	417	-
417	418	-
418	419	-
419	420	-
420	421	-
421	422	-
422	423	-
423	424	-
424	425	-
425	426	-
426	427	-
427	428	-
428	429	-
429	430	-
430	431	-
431	432	-
432	433	-
433	434	-
434	435	-
435	436	-
436	437	-
437	438	-
438	439	-
439	440	-
440	441	-
441	442	-
442	443	-
443	352	-
444	445	-

ТЕКСТОВОЕ ОПИСАНИЕ
местоположения границ населенных пунктов, территориальных зон

Прохождение границы		Описание прохождения границы
от точки	до точки	
1	2	3
445	446	-
446	447	-
447	448	-
448	449	-
449	450	-
450	451	-
451	452	-
452	453	-
453	454	-
454	455	-
455	456	-
456	457	-
457	458	-
458	459	-
459	460	-
460	461	-
461	462	-
462	463	-
463	464	-
464	465	-
465	466	-
466	467	-
467	468	-
468	469	-
469	470	-
470	471	-
471	472	-
472	473	-
473	474	-
474	475	-
475	476	-
476	477	-
477	478	-
478	479	-
479	480	-
480	481	-
481	482	-

ТЕКСТОВОЕ ОПИСАНИЕ
местоположения границ населенных пунктов, территориальных зон

Прохождение границы		Описание прохождения границы
от точки	до точки	
1	2	3
482	483	-
483	484	-
484	485	-
485	486	-
486	487	-
487	488	-
488	489	-
489	490	-
490	491	-
491	492	-
492	493	-
493	494	-
494	495	-
495	496	-
496	497	-
497	498	-
498	499	-
499	500	-
500	501	-
501	502	-
502	503	-
503	504	-
504	505	-
505	506	-
506	507	-
507	508	-
508	509	-
509	510	-
510	511	-
511	512	-
512	444	-
513	514	-
514	515	-
515	516	-
516	517	-
517	518	-
518	519	-

ТЕКСТОВОЕ ОПИСАНИЕ
местоположения границ населенных пунктов, территориальных зон

Прохождение границы		Описание прохождения границы
от точки	до точки	
1	2	3
519	520	-
520	521	-
521	522	-
522	523	-
523	524	-
524	525	-
525	526	-
526	527	-
527	528	-
528	529	-
529	530	-
530	531	-
531	532	-
532	533	-
533	534	-
534	535	-
535	536	-
536	537	-
537	538	-
538	539	-
539	540	-
540	541	-
541	542	-
542	543	-
543	544	-
544	545	-
545	546	-
546	547	-
547	548	-
548	549	-
549	550	-
550	551	-
551	552	-
552	553	-
553	554	-
554	555	-
555	556	-

ТЕКСТОВОЕ ОПИСАНИЕ
местоположения границ населенных пунктов, территориальных зон

Прохождение границы		Описание прохождения границы
от точки	до точки	
1	2	3
556	513	-
557	558	-
558	559	-
559	560	-
560	561	-
561	562	-
562	563	-
563	564	-
564	565	-
565	566	-
566	567	-
567	568	-
568	569	-
569	570	-
570	571	-
571	572	-
572	573	-
573	574	-
574	575	-
575	576	-
576	577	-
577	578	-
578	579	-
579	580	-
580	581	-
581	582	-
582	583	-
583	584	-
584	557	-
585	586	-
586	587	-
587	588	-
588	589	-
589	590	-
590	591	-
591	592	-
592	593	-

ТЕКСТОВОЕ ОПИСАНИЕ
местоположения границ населенных пунктов, территориальных зон

Прохождение границы		Описание прохождения границы
от точки	до точки	
1	2	3
593	594	-
594	595	-
595	596	-
596	597	-
597	598	-
598	599	-
599	600	-
600	601	-
601	602	-
602	585	-
603	604	-
604	605	-
605	606	-
606	607	-
607	608	-
608	609	-
609	610	-
610	611	-
611	612	-
612	613	-
613	614	-
614	615	-
615	616	-
616	617	-
617	618	-
618	619	-
619	620	-
620	621	-
621	622	-
622	603	-
623	624	-
624	625	-
625	626	-
626	627	-
627	628	-
628	629	-
629	630	-

ТЕКСТОВОЕ ОПИСАНИЕ
местоположения границ населенных пунктов, территориальных зон

Прохождение границы		Описание прохождения границы
от точки	до точки	
1	2	3
630	631	-
631	632	-
632	633	-
633	634	-
634	635	-
635	636	-
636	637	-
637	638	-
638	639	-
639	640	-
640	641	-
641	642	-
642	643	-
643	623	-
644	645	-
645	646	-
646	647	-
647	648	-
648	649	-
649	650	-
650	644	-



Масштаб 1:4000

- | | | | |
|--|--|--|--|
| <ul style="list-style-type: none"> • - граница участка (граница, сведения о которой позволяют однозначно определить его положение на местности) — - граница водного объекта — - граница водного объекта | <ul style="list-style-type: none"> — - граница водного объекта — - граница водного объекта | <ul style="list-style-type: none"> — - граница водного объекта — - граница водного объекта | <ul style="list-style-type: none"> — - граница водного объекта — - граница водного объекта |
|--|--|--|--|

Подпись _____

Дата " ____ " ____ г.

Место (для размещения печати (при наличии) лица, осуществляющего подготовку документов на государственном языке)

ГРАФИЧЕСКОЕ ОПИСАНИЕ

местоположения границ населенных пунктов, территориальных зон, особо охраняемых природных территорий, зон с особыми условиями использования территории

деревня Марково Тихвинского муниципального района Ленинградской области

(наименование объекта, местоположение границ которого описано (далее - объект))

Раздел 1**Сведения об объекте**

№ п/п	Характеристики объекта	Описание характеристик
1	2	3
1.	Местоположение объекта	Ленинградская область, район Тихвинский, деревня Марково
2.	Площадь объекта +/- величина погрешности определения площади (Р +/- Дельта Р)	247679 +/- 174 м ²
3.	Иные характеристики объекта	-

Раздел 2

Сведения о местоположении границ объекта

1. Система координат -

2. Сведения о характерных точках границ объекта

Обозначение характерных точек границ	Координаты, м		Метод определения координат характерной точки	Средняя квадратическая погрешность положения характерной точки (Mt), м	Описание обозначения точки на местности (при наличии)
	X	Y			
1	2	3	4	5	6
-	-	-	-	-	-

3. Сведения о характерных точках части (частей) границы объекта

Обозначение характерных точек части границы	Координаты, м		Метод определения координат характерной точки	Средняя квадратическая погрешность положения характерной точки (Mt), м	Описание обозначения точки на местности (при наличии)
	X	Y			
1	2	3	4	5	6
-	-	-	-	-	-

Раздел 3

Сведения о местоположении измененных (уточненных) границ объекта

1. Система координат МСК-47, зона 3

2. Сведения о характерных точках границ объекта

Обозначение характерных точек границ	Существующие координаты, м		Измененные (уточненные) координаты, м		Метод определения координат характерной точки	Средняя квадратическая погрешность положения характерной точки (Mt), м	Описание обозначения точки на местности (при наличии)
	X	Y	X	Y			
1	2	3	4	5	6	7	8
1	-	-	397313.26	3209706.27	Картометрический метод	0.10	Закрепление отсутствует
2	-	-	397330.42	3209729.01	Картометрический метод	0.10	Закрепление отсутствует
3	-	-	397378.34	3209780.13	Картометрический метод	0.10	Закрепление отсутствует
4	-	-	397438.97	3209848.20	Картометрический метод	0.10	Закрепление отсутствует
5	-	-	397489.02	3209905.52	Картометрический метод	0.10	Закрепление отсутствует
6	-	-	397564.20	3209997.02	Картометрический метод	0.10	Закрепление отсутствует
7	-	-	397591.29	3210075.84	Картометрический метод	0.10	Закрепление отсутствует
8	-	-	397608.16	3210070.74	Картометрический метод	0.10	Закрепление отсутствует
9	-	-	397673.73	3210041.31	Картометрический метод	0.10	Закрепление отсутствует
10	-	-	397699.33	3210080.62	Картометрический метод	0.10	Закрепление отсутствует
11	-	-	397732.87	3210055.97	Картометрический метод	0.10	Закрепление отсутствует
12	-	-	397808.70	3210196.36	Картометрический метод	0.10	Закрепление отсутствует
13	-	-	397818.34	3210188.70	Картометрический метод	0.10	Закрепление отсутствует
14	-	-	397821.51	3210195.81	Картометрический метод	0.10	Закрепление отсутствует
15	-	-	397831.72	3210214.28	Картометрический метод	0.10	Закрепление отсутствует
16	-	-	397841.23	3210229.58	Картометрический метод	0.10	Закрепление отсутствует
17	-	-	397842.56	3210244.92	Картометрический метод	0.10	Закрепление отсутствует
18	-	-	397842.61	3210265.67	Картометрический метод	0.10	Закрепление отсутствует
19	-	-	397823.33	3210318.09	Картометрический метод	0.10	Закрепление отсутствует
20	-	-	397829.03	3210364.58	Картометрический метод	0.10	Закрепление отсутствует
21	-	-	397790.46	3210402.30	Картометрический метод	0.10	Закрепление отсутствует
22	-	-	397774.20	3210423.81	Картометрический метод	0.10	Закрепление отсутствует

2. Сведения о характерных точках границ объекта							
Обозначение характерных точек границ	Существующие координаты, м		Измененные (уточненные) координаты, м		Метод определения координат характерной точки	Средняя квадратическая погрешность положения характерной точки (Mt), м	Описание обозначения точки на местности (при наличии)
	X	Y	X	Y			
1	2	3	4	5	6	7	8
23	-	-	397848.24	3210536.64	Картометрический метод	0.10	Закрепление отсутствует
24	-	-	397843.14	3210559.67	Картометрический метод	0.10	Закрепление отсутствует
25	-	-	397835.33	3210573.65	Картометрический метод	0.10	Закрепление отсутствует
26	-	-	397819.30	3210580.23	Картометрический метод	0.10	Закрепление отсутствует
27	-	-	397744.59	3210585.97	Картометрический метод	0.10	Закрепление отсутствует
28	-	-	397741.42	3210589.32	Картометрический метод	0.10	Закрепление отсутствует
29	-	-	397639.10	3210679.74	Картометрический метод	0.10	Закрепление отсутствует
30	-	-	397572.40	3210603.14	Картометрический метод	0.10	Закрепление отсутствует
31	-	-	397563.98	3210611.62	Картометрический метод	0.10	Закрепление отсутствует
32	-	-	397542.88	3210617.58	Картометрический метод	0.10	Закрепление отсутствует
33	-	-	397491.68	3210625.73	Картометрический метод	0.10	Закрепление отсутствует
34	-	-	397473.86	3210614.10	Картометрический метод	0.10	Закрепление отсутствует
35	-	-	397459.58	3210592.20	Картометрический метод	0.10	Закрепление отсутствует
36	-	-	397419.52	3210594.46	Картометрический метод	0.10	Закрепление отсутствует
37	-	-	397418.61	3210577.02	Картометрический метод	0.10	Закрепление отсутствует
38	-	-	397412.80	3210563.16	Картометрический метод	0.10	Закрепление отсутствует
39	-	-	397420.24	3210426.74	Картометрический метод	0.10	Закрепление отсутствует
40	-	-	397422.72	3210302.06	Картометрический метод	0.10	Закрепление отсутствует
41	-	-	397411.76	3210296.72	Картометрический метод	0.10	Закрепление отсутствует
42	-	-	397405.12	3210289.40	Картометрический метод	0.10	Закрепление отсутствует
43	-	-	397403.04	3210279.02	Картометрический метод	0.10	Закрепление отсутствует
44	-	-	397405.05	3210277.86	Картометрический метод	0.10	Закрепление отсутствует
45	-	-	397408.37	3210277.44	Картометрический метод	0.10	Закрепление отсутствует
46	-	-	397408.73	3210277.28	Картометрический метод	0.10	Закрепление отсутствует
47	-	-	397431.51	3210280.60	Картометрический метод	0.10	Закрепление отсутствует

2. Сведения о характерных точках границ объекта							
Обозначение характерных точек границ	Существующие координаты, м		Измененные (уточненные) координаты, м		Метод определения координат характерной точки	Средняя квадратическая погрешность положения характерной точки (Mt), м	Описание обозначения точки на местности (при наличии)
	X	Y	X	Y			
1	2	3	4	5	6	7	8
48	-	-	397475.43	3210259.16	Картометрический метод	0.10	Закрепление отсутствует
49	-	-	397529.58	3210189.42	Картометрический метод	0.10	Закрепление отсутствует
50	-	-	397543.60	3210158.29	Картометрический метод	0.10	Закрепление отсутствует
51	-	-	397573.65	3210157.24	Картометрический метод	0.10	Закрепление отсутствует
52	-	-	397582.08	3210154.69	Картометрический метод	0.10	Закрепление отсутствует
53	-	-	397590.52	3210146.20	Картометрический метод	0.10	Закрепление отсутствует
54	-	-	397560.94	3210110.62	Картометрический метод	0.10	Закрепление отсутствует
55	-	-	397544.06	3210102.16	Картометрический метод	0.10	Закрепление отсутствует
56	-	-	397528.82	3210053.84	Картометрический метод	0.10	Закрепление отсутствует
57	-	-	397516.28	3210026.16	Картометрический метод	0.10	Закрепление отсутствует
58	-	-	397493.58	3209987.33	Картометрический метод	0.10	Закрепление отсутствует
59	-	-	397449.52	3209938.25	Картометрический метод	0.10	Закрепление отсутствует
60	-	-	397389.48	3209894.54	Картометрический метод	0.10	Закрепление отсутствует
61	-	-	397367.24	3209881.60	Картометрический метод	0.10	Закрепление отсутствует
62	-	-	397327.13	3209873.78	Картометрический метод	0.10	Закрепление отсутствует
63	-	-	397307.23	3209866.02	Картометрический метод	0.10	Закрепление отсутствует
64	-	-	397289.88	3209846.83	Картометрический метод	0.10	Закрепление отсутствует
65	-	-	397301.19	3209835.29	Картометрический метод	0.10	Закрепление отсутствует
66	-	-	397321.42	3209834.30	Картометрический метод	0.10	Закрепление отсутствует
67	-	-	397340.98	3209838.32	Картометрический метод	0.10	Закрепление отсутствует
68	-	-	397348.98	3209837.42	Картометрический метод	0.10	Закрепление отсутствует
69	-	-	397348.08	3209827.59	Картометрический метод	0.10	Закрепление отсутствует
70	-	-	397343.54	3209821.93	Картометрический метод	0.10	Закрепление отсутствует
71	-	-	397335.62	3209812.86	Картометрический метод	0.10	Закрепление отсутствует
72	-	-	397319.62	3209809.76	Картометрический метод	0.10	Закрепление отсутствует

2. Сведения о характерных точках границ объекта							
Обозначение характерных точек границ	Существующие координаты, м		Измененные (уточненные) координаты, м		Метод определения координат характерной точки	Средняя квадратическая погрешность положения характерной точки (Mt), м	Описание обозначения точки на местности (при наличии)
	X	Y	X	Y			
1	2	3	4	5	6	7	8
73	-	-	397296.95	3209810.21	Картометрический метод	0.10	Закрепление отсутствует
74	-	-	397267.62	3209816.04	Картометрический метод	0.10	Закрепление отсутствует
75	-	-	397246.79	3209826.06	Картометрический метод	0.10	Закрепление отсутствует
76	-	-	397239.46	3209824.84	Картометрический метод	0.10	Закрепление отсутствует
77	-	-	397214.15	3209812.05	Картометрический метод	0.10	Закрепление отсутствует
78	-	-	397303.26	3209709.44	Картометрический метод	0.10	Закрепление отсутствует
1	-	-	397313.26	3209706.27	Картометрический метод	0.10	Закрепление отсутствует
79	-	-	398411.84	3209651.59	Картометрический метод	0.10	Закрепление отсутствует
80	-	-	398413.09	3209668.82	Картометрический метод	0.10	Закрепление отсутствует
81	-	-	398417.24	3209725.82	Картометрический метод	0.10	Закрепление отсутствует
82	-	-	398416.20	3209725.88	Картометрический метод	0.10	Закрепление отсутствует
83	-	-	398412.28	3209723.67	Картометрический метод	0.10	Закрепление отсутствует
84	-	-	398395.61	3209706.82	Картометрический метод	0.10	Закрепление отсутствует
85	-	-	398392.55	3209706.65	Картометрический метод	0.10	Закрепление отсутствует
86	-	-	398390.16	3209708.70	Картометрический метод	0.10	Закрепление отсутствует
87	-	-	398392.55	3209736.77	Картометрический метод	0.10	Закрепление отсутствует
88	-	-	398392.26	3209739.74	Картометрический метод	0.10	Закрепление отсутствует
89	-	-	398378.52	3209725.53	Картометрический метод	0.10	Закрепление отсутствует
90	-	-	398289.19	3209635.42	Картометрический метод	0.10	Закрепление отсутствует
91	-	-	398291.64	3209619.70	Картометрический метод	0.10	Закрепление отсутствует
92	-	-	398303.90	3209613.92	Картометрический метод	0.10	Закрепление отсутствует
93	-	-	398325.15	3209620.72	Картометрический метод	0.10	Закрепление отсутствует
94	-	-	398358.94	3209608.98	Картометрический метод	0.10	Закрепление отсутствует
95	-	-	398370.26	3209607.62	Картометрический метод	0.10	Закрепление отсутствует
96	-	-	398378.26	3209612.05	Картометрический метод	0.10	Закрепление отсутствует

2. Сведения о характерных точках границ объекта							
Обозначение характерных точек границ	Существующие координаты, м		Измененные (уточненные) координаты, м		Метод определения координат характерной точки	Средняя квадратическая погрешность положения характерной точки (Mt), м	Описание обозначения точки на местности (при наличии)
	X	Y	X	Y			
1	2	3	4	5	6	7	8
79	-	-	398411.84	3209651.59	Картометрический метод	0.10	Закрепление отсутствует
97	-	-	398032.70	3209347.30	Картометрический метод	0.10	Закрепление отсутствует
98	-	-	398063.88	3209364.72	Картометрический метод	0.10	Закрепление отсутствует
99	-	-	398153.00	3209433.10	Картометрический метод	0.10	Закрепление отсутствует
100	-	-	398203.80	3209477.34	Картометрический метод	0.10	Закрепление отсутствует
101	-	-	398230.54	3209504.60	Картометрический метод	0.10	Закрепление отсутствует
102	-	-	398237.68	3209526.07	Картометрический метод	0.10	Закрепление отсутствует
103	-	-	398237.25	3209535.91	Картометрический метод	0.10	Закрепление отсутствует
104	-	-	398231.61	3209540.77	Картометрический метод	0.10	Закрепление отсутствует
105	-	-	398230.11	3209535.49	Картометрический метод	0.10	Закрепление отсутствует
106	-	-	398228.81	3209532.56	Картометрический метод	0.10	Закрепление отсутствует
107	-	-	398220.32	3209525.25	Картометрический метод	0.10	Закрепление отсутствует
108	-	-	398200.92	3209502.35	Картометрический метод	0.10	Закрепление отсутствует
109	-	-	398182.89	3209484.56	Картометрический метод	0.10	Закрепление отсутствует
110	-	-	398156.47	3209466.14	Картометрический метод	0.10	Закрепление отсутствует
111	-	-	398117.32	3209443.01	Картометрический метод	0.10	Закрепление отсутствует
112	-	-	398039.01	3209402.78	Картометрический метод	0.10	Закрепление отсутствует
113	-	-	398007.93	3209385.87	Картометрический метод	0.10	Закрепление отсутствует
114	-	-	398006.46	3209384.44	Картометрический метод	0.10	Закрепление отсутствует
115	-	-	397999.76	3209363.87	Картометрический метод	0.10	Закрепление отсутствует
116	-	-	398009.10	3209348.21	Картометрический метод	0.10	Закрепление отсутствует
97	-	-	398032.70	3209347.30	Картометрический метод	0.10	Закрепление отсутствует
117	-	-	398189.88	3209583.80	Картометрический метод	0.10	Закрепление отсутствует
118	-	-	398222.88	3209635.66	Картометрический метод	0.10	Закрепление отсутствует
119	-	-	398278.16	3209705.39	Картометрический метод	0.10	Закрепление отсутствует

ТЕКСТОВОЕ ОПИСАНИЕ
местоположения границ населенных пунктов, территориальных зон

Прохождение границы		Описание прохождения границы
от точки	до точки	
1	2	3
1	2	-
2	3	-
3	4	-
4	5	-
5	6	-
6	7	-
7	8	-
8	9	-
9	10	-
10	11	-
11	12	-
12	13	-
13	14	-
14	15	-
15	16	-
16	17	-
17	18	-
18	19	-
19	20	-
20	21	-
21	22	-
22	23	-
23	24	-
24	25	-
25	26	-
26	27	-
27	28	-
28	29	-
29	30	-
30	31	-
31	32	-
32	33	-
33	34	-
34	35	-
35	36	-
36	37	-
37	38	-

ТЕКСТОВОЕ ОПИСАНИЕ
местоположения границ населенных пунктов, территориальных зон

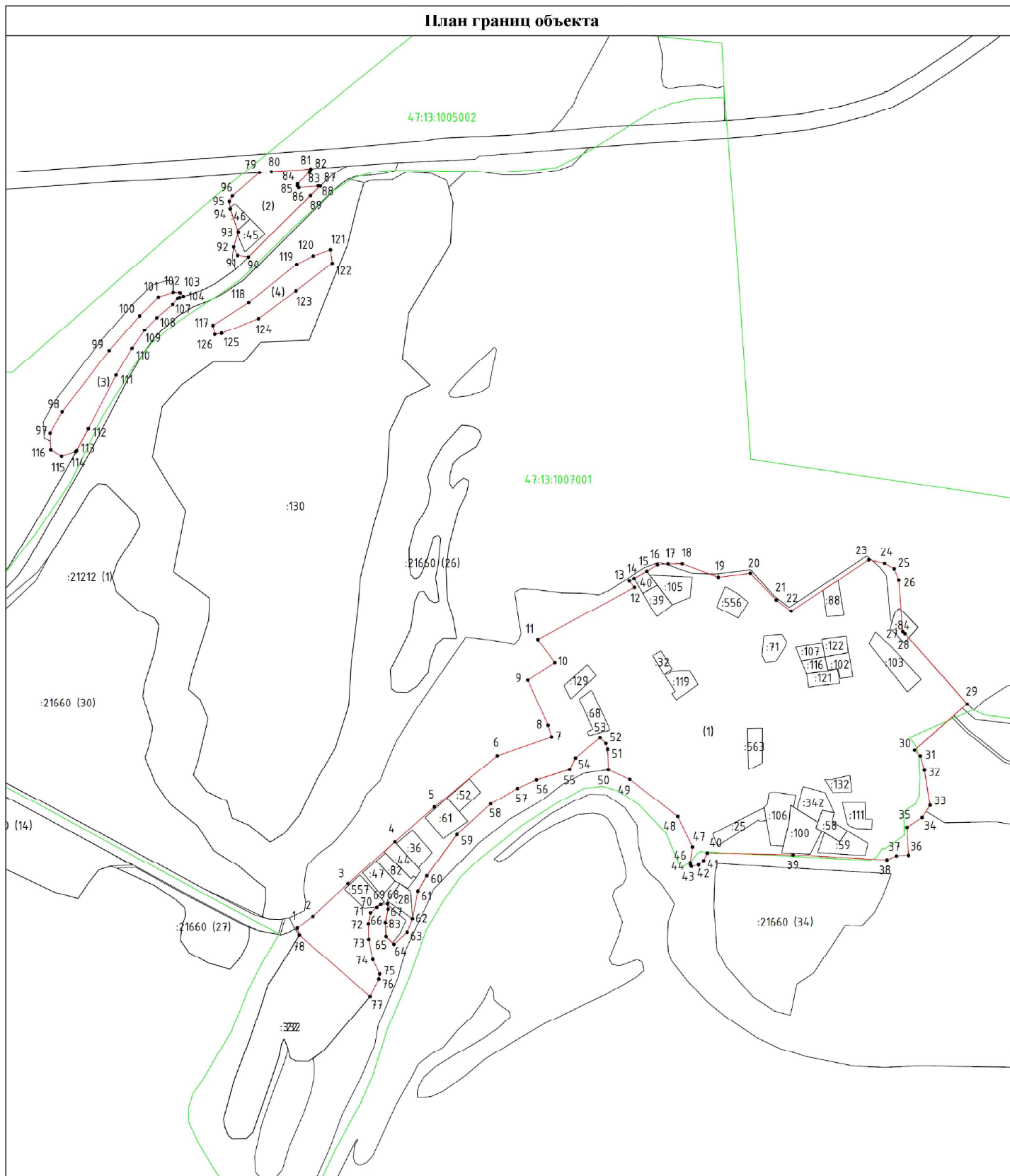
Прохождение границы		Описание прохождения границы
от точки	до точки	
1	2	3
38	39	-
39	40	-
40	41	-
41	42	-
42	43	-
43	44	-
44	45	-
45	46	-
46	47	-
47	48	-
48	49	-
49	50	-
50	51	-
51	52	-
52	53	-
53	54	-
54	55	-
55	56	-
56	57	-
57	58	-
58	59	-
59	60	-
60	61	-
61	62	-
62	63	-
63	64	-
64	65	-
65	66	-
66	67	-
67	68	-
68	69	-
69	70	-
70	71	-
71	72	-
72	73	-
73	74	-
74	75	-

ТЕКСТОВОЕ ОПИСАНИЕ		
местоположения границ населенных пунктов, территориальных зон		
Прохождение границы		Описание прохождения границы
от точки	до точки	
1	2	3
75	76	-
76	77	-
77	78	-
78	1	-
79	80	-
80	81	-
81	82	-
82	83	-
83	84	-
84	85	-
85	86	-
86	87	-
87	88	-
88	89	-
89	90	-
90	91	-
91	92	-
92	93	-
93	94	-
94	95	-
95	96	-
96	79	-
97	98	-
98	99	-
99	100	-
100	101	-
101	102	-
102	103	-
103	104	-
104	105	-
105	106	-
106	107	-
107	108	-
108	109	-
109	110	-
110	111	-
111	112	-

ТЕКСТОВОЕ ОПИСАНИЕ
местоположения границ населенных пунктов, территориальных зон

Прохождение границы		Описание прохождения границы
от точки	до точки	
1	2	3
112	113	-
113	114	-
114	115	-
115	116	-
116	97	-
117	118	-
118	119	-
119	120	-
120	121	-
121	122	-
122	123	-
123	124	-
124	125	-
125	126	-
126	117	-

План границ объекта



Масштаб 1:5500

Условные обозначения

- | | | | |
|-----|---|---------------|--|
| • | - Характерная точка границы, сведения о которой позволяют однозначно определить ее положение на местности | 1 | - Обозначение новой характерной точки |
| :22 | - Кадастровый номер земельного участка | :21212 (1) | - Обозначение контура земельного участка |
| — | - Часть границы, сведения ЕГРН о которой позволяют однозначно определить ее положение на местности | — | - граница кадастрового деления |
| — | - граница населенного пункта | 47:13:1007001 | - Номер кадастрового квартала |

Подпись _____

Дата " " _____ г.

Место для оттиска печати (при наличии) лица, составившего описание местоположения границ объекта

ГРАФИЧЕСКОЕ ОПИСАНИЕ

местоположения границ населенных пунктов, территориальных зон, особо охраняемых природных территорий, зон с особыми условиями использования территории

деревня Новая Тихвинского муниципального района Ленинградской области

(наименование объекта, местоположение границ которого описано (далее - объект))

Раздел 1**Сведения об объекте**

№ п/п	Характеристики объекта	Описание характеристик
1	2	3
1.	Местоположение объекта	Ленинградская область, район Тихвинский, деревня Новая
2.	Площадь объекта +/- величина погрешности определения площади (Р +/- Дельта Р)	401407 +/- 222 м ²
3.	Иные характеристики объекта	-

Раздел 2

Сведения о местоположении границ объекта

1. Система координат -

2. Сведения о характерных точках границ объекта

Обозначение характерных точек границ	Координаты, м		Метод определения координат характерной точки	Средняя квадратическая погрешность положения характерной точки (Mt), м	Описание обозначения точки на местности (при наличии)
	X	Y			
1	2	3	4	5	6
-	-	-	-	-	-

3. Сведения о характерных точках части (частей) границы объекта

Обозначение характерных точек части границы	Координаты, м		Метод определения координат характерной точки	Средняя квадратическая погрешность положения характерной точки (Mt), м	Описание обозначения точки на местности (при наличии)
	X	Y			
1	2	3	4	5	6
-	-	-	-	-	-

Раздел 3

Сведения о местоположении измененных (уточненных) границ объекта

1. Система координат МСК-47, зона 3

2. Сведения о характерных точках границ объекта

Обозначение характерных точек границ	Существующие координаты, м		Измененные (уточненные) координаты, м		Метод определения координат характерной точки	Средняя квадратическая погрешность положения характерной точки (Mt), м	Описание обозначения точки на местности (при наличии)
	X	Y	X	Y			
1	2	3	4	5	6	7	8
1	-	-	409643.51	3199032.10	Картометрический метод	0.10	Закрепление отсутствует
2	-	-	409616.36	3199144.88	Картометрический метод	0.10	Закрепление отсутствует
3	-	-	409593.81	3199302.54	Картометрический метод	0.10	Закрепление отсутствует
4	-	-	409566.55	3199557.46	Картометрический метод	0.10	Закрепление отсутствует
5	-	-	409560.49	3199569.24	Картометрический метод	0.10	Закрепление отсутствует
6	-	-	409560.16	3199585.90	Картометрический метод	0.10	Закрепление отсутствует
7	-	-	409551.74	3199616.86	Картометрический метод	0.10	Закрепление отсутствует
8	-	-	409526.84	3199692.24	Картометрический метод	0.10	Закрепление отсутствует
9	-	-	409462.39	3199851.08	Картометрический метод	0.10	Закрепление отсутствует
10	-	-	409439.68	3199921.76	Картометрический метод	0.10	Закрепление отсутствует
11	-	-	409423.52	3200011.78	Картометрический метод	0.10	Закрепление отсутствует
12	-	-	409412.42	3200111.22	Картометрический метод	0.10	Закрепление отсутствует
13	-	-	409410.23	3200139.16	Картометрический метод	0.10	Закрепление отсутствует
14	-	-	409400.95	3200170.71	Картометрический метод	0.10	Закрепление отсутствует
15	-	-	409386.53	3200181.20	Картометрический метод	0.10	Закрепление отсутствует
16	-	-	409373.56	3200185.55	Картометрический метод	0.10	Закрепление отсутствует
17	-	-	409350.48	3200183.03	Картометрический метод	0.10	Закрепление отсутствует
18	-	-	409316.68	3200166.24	Картометрический метод	0.10	Закрепление отсутствует
19	-	-	409275.84	3200115.78	Картометрический метод	0.10	Закрепление отсутствует
20	-	-	409253.91	3200069.32	Картометрический метод	0.10	Закрепление отсутствует
21	-	-	409239.44	3200008.08	Картометрический метод	0.10	Закрепление отсутствует
22	-	-	409182.40	3199947.16	Картометрический метод	0.10	Закрепление отсутствует

2. Сведения о характерных точках границ объекта							
Обозначение характерных точек границ	Существующие координаты, м		Измененные (уточненные) координаты, м		Метод определения координат характерной точки	Средняя квадратическая погрешность положения характерной точки (Mt), м	Описание обозначения точки на местности (при наличии)
	X	Y	X	Y			
1	2	3	4	5	6	7	8
23	-	-	409138.06	3199917.97	Картометрический метод	0.10	Закрепление отсутствует
24	-	-	409115.35	3199900.26	Картометрический метод	0.10	Закрепление отсутствует
25	-	-	409057.67	3199902.81	Картометрический метод	0.10	Закрепление отсутствует
26	-	-	409018.68	3199901.73	Картометрический метод	0.10	Закрепление отсутствует
27	-	-	408974.02	3199861.25	Картометрический метод	0.10	Закрепление отсутствует
28	-	-	408916.32	3199802.68	Картометрический метод	0.10	Закрепление отсутствует
29	-	-	408891.08	3199780.26	Картометрический метод	0.10	Закрепление отсутствует
30	-	-	408862.96	3199764.36	Картометрический метод	0.10	Закрепление отсутствует
31	-	-	408837.62	3199758.03	Картометрический метод	0.10	Закрепление отсутствует
32	-	-	408807.50	3199761.23	Картометрический метод	0.10	Закрепление отсутствует
33	-	-	408793.02	3199769.81	Картометрический метод	0.10	Закрепление отсутствует
34	-	-	408783.30	3199796.58	Картометрический метод	0.10	Закрепление отсутствует
35	-	-	408779.91	3199850.24	Картометрический метод	0.10	Закрепление отсутствует
36	-	-	408790.00	3199901.73	Картометрический метод	0.10	Закрепление отсутствует
37	-	-	408789.72	3199993.20	Картометрический метод	0.10	Закрепление отсутствует
38	-	-	408780.75	3200057.21	Картометрический метод	0.10	Закрепление отсутствует
39	-	-	408782.77	3200144.37	Картометрический метод	0.10	Закрепление отсутствует
40	-	-	408779.83	3200192.68	Картометрический метод	0.10	Закрепление отсутствует
41	-	-	408758.57	3200220.54	Картометрический метод	0.10	Закрепление отсутствует
42	-	-	408709.18	3200225.62	Картометрический метод	0.10	Закрепление отсутствует
43	-	-	408669.52	3200204.30	Картометрический метод	0.10	Закрепление отсутствует
44	-	-	408619.40	3200184.78	Картометрический метод	0.10	Закрепление отсутствует
45	-	-	408572.54	3200180.10	Картометрический метод	0.10	Закрепление отсутствует
46	-	-	408514.14	3200184.10	Картометрический метод	0.10	Закрепление отсутствует
47	-	-	408434.84	3200196.44	Картометрический метод	0.10	Закрепление отсутствует

2. Сведения о характерных точках границ объекта							
Обозначение характерных точек границ	Существующие координаты, м		Измененные (уточненные) координаты, м		Метод определения координат характерной точки	Средняя квадратическая погрешность положения характерной точки (Mt), м	Описание обозначения точки на местности (при наличии)
	X	Y	X	Y			
1	2	3	4	5	6	7	8
48	-	-	408356.26	3200213.84	Картометрический метод	0.10	Закрепление отсутствует
49	-	-	408269.74	3200234.85	Картометрический метод	0.10	Закрепление отсутствует
50	-	-	408191.16	3200246.82	Картометрический метод	0.10	Закрепление отсутствует
51	-	-	408177.10	3200224.40	Картометрический метод	0.10	Закрепление отсутствует
52	-	-	408202.33	3200221.50	Картометрический метод	0.10	Закрепление отсутствует
53	-	-	408235.30	3200215.08	Картометрический метод	0.10	Закрепление отсутствует
54	-	-	408251.60	3200197.62	Картометрический метод	0.10	Закрепление отсутствует
55	-	-	408275.13	3200164.67	Картометрический метод	0.10	Закрепление отсутствует
56	-	-	408348.36	3200171.40	Картометрический метод	0.10	Закрепление отсутствует
57	-	-	408352.72	3200194.85	Картометрический метод	0.10	Закрепление отсутствует
58	-	-	408464.15	3200165.89	Картометрический метод	0.10	Закрепление отсутствует
59	-	-	408492.96	3200163.15	Картометрический метод	0.10	Закрепление отсутствует
60	-	-	408552.76	3200162.04	Картометрический метод	0.10	Закрепление отсутствует
61	-	-	408597.93	3200163.75	Картометрический метод	0.10	Закрепление отсутствует
62	-	-	408644.45	3200175.86	Картометрический метод	0.10	Закрепление отсутствует
63	-	-	408676.00	3200189.46	Картометрический метод	0.10	Закрепление отсутствует
64	-	-	408686.82	3200198.14	Картометрический метод	0.10	Закрепление отсутствует
65	-	-	408698.47	3200199.07	Картометрический метод	0.10	Закрепление отсутствует
66	-	-	408701.24	3200192.34	Картометрический метод	0.10	Закрепление отсутствует
67	-	-	408684.29	3200163.78	Картометрический метод	0.10	Закрепление отсутствует
68	-	-	408702.80	3200154.34	Картометрический метод	0.10	Закрепление отсутствует
69	-	-	408705.90	3200116.38	Картометрический метод	0.10	Закрепление отсутствует
70	-	-	408556.65	3200096.91	Картометрический метод	0.10	Закрепление отсутствует
71	-	-	408542.41	3200084.58	Картометрический метод	0.10	Закрепление отсутствует
72	-	-	408553.28	3200076.94	Картометрический метод	0.10	Закрепление отсутствует

2. Сведения о характерных точках границ объекта							
Обозначение характерных точек границ	Существующие координаты, м		Измененные (уточненные) координаты, м		Метод определения координат характерной точки	Средняя квадратическая погрешность положения характерной точки (Mt), м	Описание обозначения точки на местности (при наличии)
	X	Y	X	Y			
1	2	3	4	5	6	7	8
73	-	-	408581.88	3200073.03	Картометрический метод	0.10	Закрепление отсутствует
74	-	-	408691.91	3200079.06	Картометрический метод	0.10	Закрепление отсутствует
75	-	-	408703.32	3200071.42	Картометрический метод	0.10	Закрепление отсутствует
76	-	-	408705.49	3200047.96	Картометрический метод	0.10	Закрепление отсутствует
77	-	-	408697.31	3199989.05	Картометрический метод	0.10	Закрепление отсутствует
78	-	-	408700.55	3199903.41	Картометрический метод	0.10	Закрепление отсутствует
79	-	-	408652.16	3199906.70	Картометрический метод	0.10	Закрепление отсутствует
80	-	-	408632.05	3199897.44	Картометрический метод	0.10	Закрепление отсутствует
81	-	-	408634.76	3199874.53	Картометрический метод	0.10	Закрепление отсутствует
82	-	-	408633.39	3199863.65	Картометрический метод	0.10	Закрепление отсутствует
83	-	-	408649.40	3199868.22	Картометрический метод	0.10	Закрепление отсутствует
84	-	-	408667.91	3199873.51	Картометрический метод	0.10	Закрепление отсутствует
85	-	-	408677.77	3199870.87	Картометрический метод	0.10	Закрепление отсутствует
86	-	-	408685.34	3199856.20	Картометрический метод	0.10	Закрепление отсутствует
87	-	-	408685.34	3199835.75	Картометрический метод	0.10	Закрепление отсутствует
88	-	-	408685.34	3199824.40	Картометрический метод	0.10	Закрепление отсутствует
89	-	-	408693.47	3199819.48	Картометрический метод	0.10	Закрепление отсутствует
90	-	-	408705.03	3199822.05	Картометрический метод	0.10	Закрепление отсутствует
91	-	-	408726.72	3199827.43	Картометрический метод	0.10	Закрепление отсутствует
92	-	-	408739.75	3199827.43	Картометрический метод	0.10	Закрепление отсутствует
93	-	-	408761.46	3199790.53	Картометрический метод	0.10	Закрепление отсутствует
94	-	-	408779.26	3199743.20	Картометрический метод	0.10	Закрепление отсутствует
95	-	-	408791.75	3199711.43	Картометрический метод	0.10	Закрепление отсутствует
96	-	-	408791.40	3199694.87	Картометрический метод	0.10	Закрепление отсутствует
97	-	-	408781.64	3199683.89	Картометрический метод	0.10	Закрепление отсутствует

2. Сведения о характерных точках границ объекта							
Обозначение характерных точек границ	Существующие координаты, м		Измененные (уточненные) координаты, м		Метод определения координат характерной точки	Средняя квадратическая погрешность положения характерной точки (Mt), м	Описание обозначения точки на местности (при наличии)
	X	Y	X	Y			
1	2	3	4	5	6	7	8
98	-	-	408735.51	3199658.40	Картометрический метод	0.10	Закрепление отсутствует
99	-	-	408705.03	3199644.86	Картометрический метод	0.10	Закрепление отсутствует
100	-	-	408688.04	3199645.76	Картометрический метод	0.10	Закрепление отсутствует
101	-	-	408697.19	3199609.39	Картометрический метод	0.10	Закрепление отсутствует
102	-	-	408704.25	3199600.66	Картометрический метод	0.10	Закрепление отсутствует
103	-	-	408716.21	3199602.84	Картометрический метод	0.10	Закрепление отсутствует
104	-	-	408758.64	3199627.13	Картометрический метод	0.10	Закрепление отсутствует
105	-	-	408773.98	3199658.21	Картометрический метод	0.10	Закрепление отсутствует
106	-	-	408805.28	3199687.54	Картометрический метод	0.10	Закрепление отсутствует
107	-	-	408805.42	3199689.54	Картометрический метод	0.10	Закрепление отсутствует
108	-	-	408802.26	3199700.93	Картометрический метод	0.10	Закрепление отсутствует
109	-	-	408810.15	3199716.14	Картометрический метод	0.10	Закрепление отсутствует
110	-	-	408862.28	3199743.42	Картометрический метод	0.10	Закрепление отсутствует
111	-	-	408927.93	3199785.00	Картометрический метод	0.10	Закрепление отсутствует
112	-	-	408958.49	3199794.45	Картометрический метод	0.10	Закрепление отсутствует
113	-	-	408990.58	3199796.77	Картометрический метод	0.10	Закрепление отсутствует
114	-	-	409011.91	3199802.87	Картометрический метод	0.10	Закрепление отсутствует
115	-	-	409027.37	3199824.68	Картометрический метод	0.10	Закрепление отсутствует
116	-	-	409023.44	3199836.18	Картометрический метод	0.10	Закрепление отсутствует
117	-	-	409015.29	3199854.18	Картометрический метод	0.10	Закрепление отсутствует
118	-	-	409011.88	3199866.30	Картометрический метод	0.10	Закрепление отсутствует
119	-	-	409036.03	3199882.56	Картометрический метод	0.10	Закрепление отсутствует
120	-	-	409093.35	3199882.90	Картометрический метод	0.10	Закрепление отсутствует
121	-	-	409117.65	3199875.37	Картометрический метод	0.10	Закрепление отсутствует
122	-	-	409137.17	3199882.12	Картометрический метод	0.10	Закрепление отсутствует

2. Сведения о характерных точках границ объекта							
Обозначение характерных точек границ	Существующие координаты, м		Измененные (уточненные) координаты, м		Метод определения координат характерной точки	Средняя квадратическая погрешность положения характерной точки (Mt), м	Описание обозначения точки на местности (при наличии)
	X	Y	X	Y			
1	2	3	4	5	6	7	8
123	-	-	409226.40	3199945.06	Картометрический метод	0.10	Закрепление отсутствует
124	-	-	409275.49	3199998.87	Картометрический метод	0.10	Закрепление отсутствует
125	-	-	409280.88	3200022.84	Картометрический метод	0.10	Закрепление отсутствует
126	-	-	409273.58	3200049.36	Картометрический метод	0.10	Закрепление отсутствует
127	-	-	409273.16	3200068.08	Картометрический метод	0.10	Закрепление отсутствует
128	-	-	409291.00	3200104.19	Картометрический метод	0.10	Закрепление отсутствует
129	-	-	409327.01	3200144.69	Картометрический метод	0.10	Закрепление отсутствует
130	-	-	409341.82	3200151.10	Картометрический метод	0.10	Закрепление отсутствует
131	-	-	409383.64	3200160.22	Картометрический метод	0.10	Закрепление отсутствует
132	-	-	409381.78	3199980.45	Картометрический метод	0.10	Закрепление отсутствует
133	-	-	409380.44	3199885.44	Картометрический метод	0.10	Закрепление отсутствует
134	-	-	409377.77	3199884.55	Картометрический метод	0.10	Закрепление отсутствует
135	-	-	409369.47	3199879.95	Картометрический метод	0.10	Закрепление отсутствует
136	-	-	409352.24	3199868.74	Картометрический метод	0.10	Закрепление отсутствует
137	-	-	409328.86	3199873.96	Картометрический метод	0.10	Закрепление отсутствует
138	-	-	409318.47	3199889.61	Картометрический метод	0.10	Закрепление отсутствует
139	-	-	409306.78	3199920.90	Картометрический метод	0.10	Закрепление отсутствует
140	-	-	409300.29	3199928.72	Картометрический метод	0.10	Закрепление отсутствует
141	-	-	409284.70	3199918.30	Картометрический метод	0.10	Закрепление отсутствует
142	-	-	409293.70	3199889.56	Картометрический метод	0.10	Закрепление отсутствует
143	-	-	409278.25	3199878.02	Картометрический метод	0.10	Закрепление отсутствует
144	-	-	409302.80	3199842.86	Картометрический метод	0.10	Закрепление отсутствует
145	-	-	409326.13	3199854.59	Картометрический метод	0.10	Закрепление отсутствует
146	-	-	409327.54	3199834.85	Картометрический метод	0.10	Закрепление отсутствует
147	-	-	409318.44	3199819.21	Картометрический метод	0.10	Закрепление отсутствует

2. Сведения о характерных точках границ объекта							
Обозначение характерных точек границ	Существующие координаты, м		Измененные (уточненные) координаты, м		Метод определения координат характерной точки	Средняя квадратическая погрешность положения характерной точки (Mt), м	Описание обозначения точки на местности (при наличии)
	X	Y	X	Y			
1	2	3	4	5	6	7	8
148	-	-	409302.85	3199810.09	Картометрический метод	0.10	Закрепление отсутствует
149	-	-	409310.64	3199791.84	Картометрический метод	0.10	Закрепление отсутствует
150	-	-	409328.82	3199770.96	Картометрический метод	0.10	Закрепление отсутствует
151	-	-	409348.31	3199763.14	Картометрический метод	0.10	Закрепление отсутствует
152	-	-	409371.70	3199772.26	Картометрический метод	0.10	Закрепление отсутствует
153	-	-	409392.49	3199794.40	Картометрический метод	0.10	Закрепление отсутствует
154	-	-	409401.58	3199789.19	Картометрический метод	0.10	Закрепление отсутствует
155	-	-	409407.77	3199716.77	Картометрический метод	0.10	Закрепление отсутствует
156	-	-	409393.97	3199698.67	Картометрический метод	0.10	Закрепление отсутствует
157	-	-	409396.79	3199676.89	Картометрический метод	0.10	Закрепление отсутствует
158	-	-	409398.70	3199657.27	Картометрический метод	0.10	Закрепление отсутствует
159	-	-	409378.54	3199644.64	Картометрический метод	0.10	Закрепление отсутствует
160	-	-	409342.98	3199645.53	Картометрический метод	0.10	Закрепление отсутствует
161	-	-	409316.07	3199647.04	Картометрический метод	0.10	Закрепление отсутствует
162	-	-	409276.28	3199659.93	Картометрический метод	0.10	Закрепление отсутствует
163	-	-	409217.08	3199682.19	Картометрический метод	0.10	Закрепление отсутствует
164	-	-	409145.45	3199705.74	Картометрический метод	0.10	Закрепление отсутствует
165	-	-	409099.94	3199719.87	Картометрический метод	0.10	Закрепление отсутствует
166	-	-	409050.46	3199688.62	Картометрический метод	0.10	Закрепление отсутствует
167	-	-	409027.76	3199654.03	Картометрический метод	0.10	Закрепление отсутствует
168	-	-	409022.50	3199640.14	Картометрический метод	0.10	Закрепление отсутствует
169	-	-	409033.13	3199632.36	Картометрический метод	0.10	Закрепление отсутствует
170	-	-	409052.65	3199631.48	Картометрический метод	0.10	Закрепление отсутствует
171	-	-	409086.74	3199635.16	Картометрический метод	0.10	Закрепление отсутствует
172	-	-	409118.01	3199636.08	Картометрический метод	0.10	Закрепление отсутствует

2. Сведения о характерных точках границ объекта							
Обозначение характерных точек границ	Существующие координаты, м		Измененные (уточненные) координаты, м		Метод определения координат характерной точки	Средняя квадратическая погрешность положения характерной точки (Mt), м	Описание обозначения точки на местности (при наличии)
	X	Y	X	Y			
1	2	3	4	5	6	7	8
173	-	-	409139.51	3199602.36	Картометрический метод	0.10	Закрепление отсутствует
174	-	-	409163.83	3199580.10	Картометрический метод	0.10	Закрепление отсутствует
175	-	-	409221.53	3199573.57	Картометрический метод	0.10	Закрепление отсутствует
176	-	-	409223.81	3199404.10	Картометрический метод	0.10	Закрепление отсутствует
177	-	-	409239.92	3199289.13	Картометрический метод	0.10	Закрепление отсутствует
178	-	-	409302.92	3199298.16	Картометрический метод	0.10	Закрепление отсутствует
179	-	-	409320.64	3199293.02	Картометрический метод	0.10	Закрепление отсутствует
180	-	-	409342.98	3199292.34	Картометрический метод	0.10	Закрепление отсутствует
181	-	-	409365.11	3199258.11	Картометрический метод	0.10	Закрепление отсутствует
182	-	-	409377.47	3199230.28	Картометрический метод	0.10	Закрепление отсутствует
183	-	-	409398.32	3199219.60	Картометрический метод	0.10	Закрепление отсутствует
184	-	-	409409.11	3199223.70	Картометрический метод	0.10	Закрепление отсутствует
185	-	-	409413.84	3199234.91	Картометрический метод	0.10	Закрепление отсутствует
186	-	-	409392.57	3199295.61	Картометрический метод	0.10	Закрепление отсутствует
187	-	-	409385.16	3199319.89	Картометрический метод	0.10	Закрепление отсутствует
188	-	-	409408.71	3199351.67	Картометрический метод	0.10	Закрепление отсутствует
189	-	-	409427.86	3199370.53	Картометрический метод	0.10	Закрепление отсутствует
190	-	-	409431.82	3199368.35	Картометрический метод	0.10	Закрепление отсутствует
191	-	-	409436.34	3199369.96	Картометрический метод	0.10	Закрепление отсутствует
192	-	-	409434.88	3199356.38	Картометрический метод	0.10	Закрепление отсутствует
193	-	-	409433.65	3199344.92	Картометрический метод	0.10	Закрепление отсутствует
194	-	-	409431.86	3199328.25	Картометрический метод	0.10	Закрепление отсутствует
195	-	-	409428.33	3199295.58	Картометрический метод	0.10	Закрепление отсутствует
196	-	-	409418.08	3199236.22	Картометрический метод	0.10	Закрепление отсутствует
197	-	-	409410.99	3199209.95	Картометрический метод	0.10	Закрепление отсутствует

2. Сведения о характерных точках границ объекта							
Обозначение характерных точек границ	Существующие координаты, м		Измененные (уточненные) координаты, м		Метод определения координат характерной точки	Средняя квадратическая погрешность положения характерной точки (Mt), м	Описание обозначения точки на местности (при наличии)
	X	Y	X	Y			
1	2	3	4	5	6	7	8
198	-	-	409410.37	3199207.79	Картометрический метод	0.10	Закрепление отсутствует
199	-	-	409404.66	3199195.33	Картометрический метод	0.10	Закрепление отсутствует
200	-	-	409398.81	3199170.25	Картометрический метод	0.10	Закрепление отсутствует
201	-	-	409374.33	3199182.83	Картометрический метод	0.10	Закрепление отсутствует
202	-	-	409351.62	3199199.65	Картометрический метод	0.10	Закрепление отсутствует
203	-	-	409319.78	3199213.91	Картометрический метод	0.10	Закрепление отсутствует
204	-	-	409282.93	3199218.31	Картометрический метод	0.10	Закрепление отсутствует
205	-	-	409340.60	3199155.02	Картометрический метод	0.10	Закрепление отсутствует
206	-	-	409363.90	3199134.27	Картометрический метод	0.10	Закрепление отсутствует
207	-	-	409379.28	3199124.32	Картометрический метод	0.10	Закрепление отсутствует
208	-	-	409424.74	3199106.04	Картометрический метод	0.10	Закрепление отсутствует
209	-	-	409451.25	3199053.47	Картометрический метод	0.10	Закрепление отсутствует
210	-	-	409468.88	3198984.78	Картометрический метод	0.10	Закрепление отсутствует
211	-	-	409481.86	3198973.04	Картометрический метод	0.10	Закрепление отсутствует
212	-	-	409496.16	3198970.43	Картометрический метод	0.10	Закрепление отсутствует
213	-	-	409510.46	3198996.50	Картометрический метод	0.10	Закрепление отсутствует
214	-	-	409544.24	3198996.48	Картометрический метод	0.10	Закрепление отсутствует
215	-	-	409555.94	3199012.12	Картометрический метод	0.10	Закрепление отсутствует
216	-	-	409609.21	3199026.44	Картометрический метод	0.10	Закрепление отсутствует
217	-	-	409617.01	3199036.86	Картометрический метод	0.10	Закрепление отсутствует
1	-	-	409643.51	3199032.10	Картометрический метод	0.10	Закрепление отсутствует
218	-	-	409170.69	3199291.46	Картометрический метод	0.10	Закрепление отсутствует
219	-	-	409175.89	3199295.39	Картометрический метод	0.10	Закрепление отсутствует
220	-	-	409172.12	3199339.63	Картометрический метод	0.10	Закрепление отсутствует
221	-	-	409154.17	3199377.65	Картометрический метод	0.10	Закрепление отсутствует

2. Сведения о характерных точках границ объекта							
Обозначение характерных точек границ	Существующие координаты, м		Измененные (уточненные) координаты, м		Метод определения координат характерной точки	Средняя квадратическая погрешность положения характерной точки (Mt), м	Описание обозначения точки на местности (при наличии)
	X	Y	X	Y			
1	2	3	4	5	6	7	8
222	-	-	409119.70	3199388.38	Картометрический метод	0.10	Закрепление отсутствует
223	-	-	409075.74	3199394.29	Картометрический метод	0.10	Закрепление отсутствует
224	-	-	409014.29	3199377.88	Картометрический метод	0.10	Закрепление отсутствует
225	-	-	408941.80	3199312.43	Картометрический метод	0.10	Закрепление отсутствует
226	-	-	408894.39	3199275.30	Картометрический метод	0.10	Закрепление отсутствует
227	-	-	408873.63	3199285.31	Картометрический метод	0.10	Закрепление отсутствует
228	-	-	408858.67	3199308.98	Картометрический метод	0.10	Закрепление отсутствует
229	-	-	408834.15	3199325.58	Картометрический метод	0.10	Закрепление отсутствует
230	-	-	408831.46	3199269.78	Картометрический метод	0.10	Закрепление отсутствует
231	-	-	408877.11	3199233.21	Картометрический метод	0.10	Закрепление отсутствует
232	-	-	408887.98	3199219.02	Картометрический метод	0.10	Закрепление отсутствует
233	-	-	408904.28	3199208.65	Картометрический метод	0.10	Закрепление отсутствует
234	-	-	408924.40	3199204.82	Картометрический метод	0.10	Закрепление отсутствует
235	-	-	408932.01	3199209.18	Картометрический метод	0.10	Закрепление отсутствует
236	-	-	408934.18	3199217.91	Картометрический метод	0.10	Закрепление отсутствует
237	-	-	408929.84	3199227.19	Картометрический метод	0.10	Закрепление отсутствует
238	-	-	408907.56	3199238.11	Картометрический метод	0.10	Закрепление отсутствует
239	-	-	408901.58	3199247.38	Картометрический метод	0.10	Закрепление отсутствует
240	-	-	408899.40	3199255.57	Картометрический метод	0.10	Закрепление отсутствует
241	-	-	408905.93	3199262.11	Картометрический метод	0.10	Закрепление отсутствует
242	-	-	408926.59	3199266.46	Картометрический метод	0.10	Закрепление отсутствует
243	-	-	408951.60	3199255.54	Картометрический метод	0.10	Закрепление отсутствует
244	-	-	408966.81	3199242.99	Картометрический метод	0.10	Закрепление отсутствует
245	-	-	408979.86	3199236.44	Картометрический метод	0.10	Закрепление отсутствует
246	-	-	408990.18	3199236.44	Картометрический метод	0.10	Закрепление отсутствует

2. Сведения о характерных точках границ объекта							
Обозначение характерных точек границ	Существующие координаты, м		Измененные (уточненные) координаты, м		Метод определения координат характерной точки	Средняя квадратическая погрешность положения характерной точки (Mt), м	Описание обозначения точки на местности (при наличии)
	X	Y	X	Y			
1	2	3	4	5	6	7	8
247	-	-	408999.43	3199245.16	Картометрический метод	0.10	Закрепление отсутствует
248	-	-	409002.70	3199252.80	Картометрический метод	0.10	Закрепление отсутствует
249	-	-	409004.34	3199290.43	Картометрический метод	0.10	Закрепление отсутствует
250	-	-	409011.42	3199316.07	Картометрический метод	0.10	Закрепление отсутствует
251	-	-	409021.20	3199335.16	Картометрический метод	0.10	Закрепление отсутствует
252	-	-	409051.65	3199336.24	Картометрический метод	0.10	Закрепление отсутствует
253	-	-	409092.42	3199329.67	Картометрический метод	0.10	Закрепление отсутствует
254	-	-	409113.07	3199316.57	Картометрический метод	0.10	Закрепление отсутствует
255	-	-	409141.88	3199311.65	Картометрический метод	0.10	Закрепление отсутствует
256	-	-	409164.17	3199303.46	Картометрический метод	0.10	Закрепление отсутствует
218	-	-	409170.69	3199291.46	Картометрический метод	0.10	Закрепление отсутствует
257	-	-	409674.66	3198799.32	Картометрический метод	0.10	Закрепление отсутствует
258	-	-	409700.04	3198810.22	Картометрический метод	0.10	Закрепление отсутствует
259	-	-	409710.64	3198833.56	Картометрический метод	0.10	Закрепление отсутствует
260	-	-	409671.67	3198897.53	Картометрический метод	0.10	Закрепление отсутствует
261	-	-	409638.92	3198962.87	Картометрический метод	0.10	Закрепление отсутствует
262	-	-	409626.42	3198974.33	Картометрический метод	0.10	Закрепление отсутствует
263	-	-	409613.92	3198974.34	Картометрический метод	0.10	Закрепление отсутствует
264	-	-	409543.00	3198943.05	Картометрический метод	0.10	Закрепление отсутствует
265	-	-	409530.92	3198926.08	Картометрический метод	0.10	Закрепление отсутствует
266	-	-	409535.06	3198896.91	Картометрический метод	0.10	Закрепление отсутствует
267	-	-	409562.91	3198856.35	Картометрический метод	0.10	Закрепление отсутствует
268	-	-	409591.30	3198835.12	Картометрический метод	0.10	Закрепление отсутствует
269	-	-	409631.81	3198834.14	Картометрический метод	0.10	Закрепление отсутствует
257	-	-	409674.66	3198799.32	Картометрический метод	0.10	Закрепление отсутствует

2. Сведения о характерных точках границ объекта							
Обозначение характерных точек границ	Существующие координаты, м		Измененные (уточненные) координаты, м		Метод определения координат характерной точки	Средняя квадратическая погрешность положения характерной точки (Mt), м	Описание обозначения точки на местности (при наличии)
	X	Y	X	Y			
1	2	3	4	5	6	7	8
270	-	-	409736.01	3198696.26	Картометрический метод	0.10	Закрепление отсутствует
271	-	-	409747.02	3198710.80	Картометрический метод	0.10	Закрепление отсутствует
272	-	-	409731.28	3198773.00	Картометрический метод	0.10	Закрепление отсутствует
273	-	-	409722.58	3198786.09	Картометрический метод	0.10	Закрепление отсутствует
274	-	-	409661.70	3198790.48	Картометрический метод	0.10	Закрепление отсутствует
275	-	-	409630.17	3198814.50	Картометрический метод	0.10	Закрепление отсутствует
276	-	-	409614.95	3198817.78	Картометрический метод	0.10	Закрепление отсутствует
277	-	-	409602.45	3198811.24	Картометрический метод	0.10	Закрепление отсутствует
278	-	-	409593.74	3198792.15	Картометрический метод	0.10	Закрепление отсутствует
279	-	-	409608.41	3198759.96	Картометрический метод	0.10	Закрепление отсутствует
280	-	-	409601.88	3198725.05	Картометрический метод	0.10	Закрепление отсутствует
281	-	-	409604.04	3198712.50	Картометрический метод	0.10	Закрепление отсутствует
282	-	-	409633.54	3198674.46	Картометрический метод	0.10	Закрепление отсутствует
283	-	-	409651.06	3198675.66	Картометрический метод	0.10	Закрепление отсутствует
284	-	-	409689.73	3198690.20	Картометрический метод	0.10	Закрепление отсутствует
270	-	-	409736.01	3198696.26	Картометрический метод	0.10	Закрепление отсутствует
285	-	-	409291.83	3199024.65	Картометрический метод	0.10	Закрепление отсутствует
286	-	-	409317.93	3199029.01	Картометрический метод	0.10	Закрепление отсутствует
287	-	-	409335.87	3199038.82	Картометрический метод	0.10	Закрепление отсутствует
288	-	-	409348.92	3199061.18	Картометрический метод	0.10	Закрепление отсутствует
289	-	-	409338.61	3199095.00	Картометрический метод	0.10	Закрепление отсутствует
290	-	-	409283.18	3199156.12	Картометрический метод	0.10	Закрепление отсутствует
291	-	-	409275.57	3199157.22	Картометрический метод	0.10	Закрепление отсутствует
292	-	-	409248.92	3199145.78	Картометрический метод	0.10	Закрепление отсутствует
293	-	-	409237.50	3199134.32	Картометрический метод	0.10	Закрепление отсутствует

ТЕКСТОВОЕ ОПИСАНИЕ
местоположения границ населенных пунктов, территориальных зон

Прохождение границы		Описание прохождения границы
от точки	до точки	
1	2	3
1	2	-
2	3	-
3	4	-
4	5	-
5	6	-
6	7	-
7	8	-
8	9	-
9	10	-
10	11	-
11	12	-
12	13	-
13	14	-
14	15	-
15	16	-
16	17	-
17	18	-
18	19	-
19	20	-
20	21	-
21	22	-
22	23	-
23	24	-
24	25	-
25	26	-
26	27	-
27	28	-
28	29	-
29	30	-
30	31	-
31	32	-
32	33	-
33	34	-
34	35	-
35	36	-
36	37	-
37	38	-

ТЕКСТОВОЕ ОПИСАНИЕ
местоположения границ населенных пунктов, территориальных зон

Прохождение границы		Описание прохождения границы
от точки	до точки	
1	2	3
38	39	-
39	40	-
40	41	-
41	42	-
42	43	-
43	44	-
44	45	-
45	46	-
46	47	-
47	48	-
48	49	-
49	50	-
50	51	-
51	52	-
52	53	-
53	54	-
54	55	-
55	56	-
56	57	-
57	58	-
58	59	-
59	60	-
60	61	-
61	62	-
62	63	-
63	64	-
64	65	-
65	66	-
66	67	-
67	68	-
68	69	-
69	70	-
70	71	-
71	72	-
72	73	-
73	74	-
74	75	-

ТЕКСТОВОЕ ОПИСАНИЕ
местоположения границ населенных пунктов, территориальных зон

Прохождение границы		Описание прохождения границы
от точки	до точки	
1	2	3
75	76	-
76	77	-
77	78	-
78	79	-
79	80	-
80	81	-
81	82	-
82	83	-
83	84	-
84	85	-
85	86	-
86	87	-
87	88	-
88	89	-
89	90	-
90	91	-
91	92	-
92	93	-
93	94	-
94	95	-
95	96	-
96	97	-
97	98	-
98	99	-
99	100	-
100	101	-
101	102	-
102	103	-
103	104	-
104	105	-
105	106	-
106	107	-
107	108	-
108	109	-
109	110	-
110	111	-
111	112	-

ТЕКСТОВОЕ ОПИСАНИЕ
местоположения границ населенных пунктов, территориальных зон

Прохождение границы		Описание прохождения границы
от точки	до точки	
1	2	3
112	113	-
113	114	-
114	115	-
115	116	-
116	117	-
117	118	-
118	119	-
119	120	-
120	121	-
121	122	-
122	123	-
123	124	-
124	125	-
125	126	-
126	127	-
127	128	-
128	129	-
129	130	-
130	131	-
131	132	-
132	133	-
133	134	-
134	135	-
135	136	-
136	137	-
137	138	-
138	139	-
139	140	-
140	141	-
141	142	-
142	143	-
143	144	-
144	145	-
145	146	-
146	147	-
147	148	-
148	149	-

ТЕКСТОВОЕ ОПИСАНИЕ
местоположения границ населенных пунктов, территориальных зон

Прохождение границы		Описание прохождения границы
от точки	до точки	
1	2	3
149	150	-
150	151	-
151	152	-
152	153	-
153	154	-
154	155	-
155	156	-
156	157	-
157	158	-
158	159	-
159	160	-
160	161	-
161	162	-
162	163	-
163	164	-
164	165	-
165	166	-
166	167	-
167	168	-
168	169	-
169	170	-
170	171	-
171	172	-
172	173	-
173	174	-
174	175	-
175	176	-
176	177	-
177	178	-
178	179	-
179	180	-
180	181	-
181	182	-
182	183	-
183	184	-
184	185	-
185	186	-

ТЕКСТОВОЕ ОПИСАНИЕ
местоположения границ населенных пунктов, территориальных зон

Прохождение границы		Описание прохождения границы
от точки	до точки	
1	2	3
186	187	-
187	188	-
188	189	-
189	190	-
190	191	-
191	192	-
192	193	-
193	194	-
194	195	-
195	196	-
196	197	-
197	198	-
198	199	-
199	200	-
200	201	-
201	202	-
202	203	-
203	204	-
204	205	-
205	206	-
206	207	-
207	208	-
208	209	-
209	210	-
210	211	-
211	212	-
212	213	-
213	214	-
214	215	-
215	216	-
216	217	-
217	1	-
218	219	-
219	220	-
220	221	-
221	222	-
222	223	-

ТЕКСТОВОЕ ОПИСАНИЕ
местоположения границ населенных пунктов, территориальных зон

Прохождение границы		Описание прохождения границы
от точки	до точки	
1	2	3
223	224	-
224	225	-
225	226	-
226	227	-
227	228	-
228	229	-
229	230	-
230	231	-
231	232	-
232	233	-
233	234	-
234	235	-
235	236	-
236	237	-
237	238	-
238	239	-
239	240	-
240	241	-
241	242	-
242	243	-
243	244	-
244	245	-
245	246	-
246	247	-
247	248	-
248	249	-
249	250	-
250	251	-
251	252	-
252	253	-
253	254	-
254	255	-
255	256	-
256	218	-
257	258	-
258	259	-
259	260	-

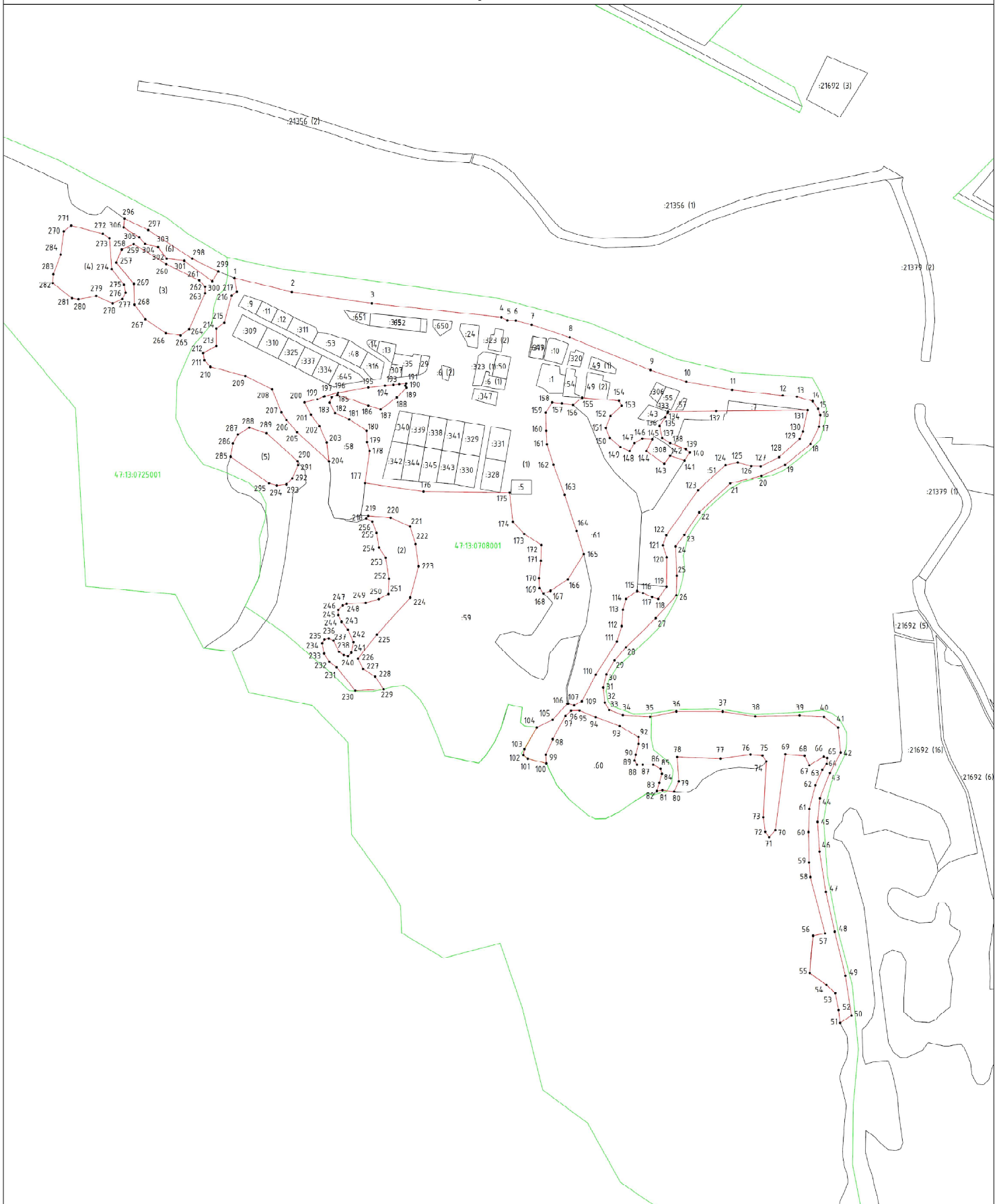
ТЕКСТОВОЕ ОПИСАНИЕ
местоположения границ населенных пунктов, территориальных зон

Прохождение границы		Описание прохождения границы
от точки	до точки	
1	2	3
260	261	-
261	262	-
262	263	-
263	264	-
264	265	-
265	266	-
266	267	-
267	268	-
268	269	-
269	257	-
270	271	-
271	272	-
272	273	-
273	274	-
274	275	-
275	276	-
276	277	-
277	278	-
278	279	-
279	280	-
280	281	-
281	282	-
282	283	-
283	284	-
284	270	-
285	286	-
286	287	-
287	288	-
288	289	-
289	290	-
290	291	-
291	292	-
292	293	-
293	294	-
294	295	-
295	285	-
296	297	-

ТЕКСТОВОЕ ОПИСАНИЕ
местоположения границ населенных пунктов, территориальных зон

Прохождение границы		Описание прохождения границы
от точки	до точки	
1	2	3
297	298	-
298	299	-
299	300	-
300	301	-
301	302	-
302	303	-
303	304	-
304	305	-
305	306	-
306	296	-

План границ объекта



Масштаб 1:5000

Условные обозначения

- | | | | |
|----|---|---------------|--|
| • | - Характерная точка границы, сведения о которой позволяют однозначно определить ее положение на местности | 1 | - Обозначение новой характерной точки |
| 55 | - Cadaстровый номер земельного участка | :21356 (1) | - Обозначение контура земельного участка |
| — | - Часть границы, сведения ЕГРН о которой позволяют однозначно определить ее положение на местности | — | - граница кадастрового деления |
| — | - граница населенного пункта | 47:13:0708001 | - Номер кадастрового квартала |

Подпись _____

Дата " ____ " ____ г.

Место для оттиска печати (при наличии) лица, составившего описание местоположения границ объекта

ГРАФИЧЕСКОЕ ОПИСАНИЕ

местоположения границ населенных пунктов, территориальных зон, особо охраняемых природных территорий, зон с особыми условиями использования территории

деревня Овино Тихвинского муниципального района Ленинградской области

(наименование объекта, местоположение границ которого описано (далее - объект))

Раздел 1**Сведения об объекте**

№ п/п	Характеристики объекта	Описание характеристик
1	2	3
1.	Местоположение объекта	Ленинградская область, район Тихвинский, деревня Овино
2.	Площадь объекта +/- величина погрешности определения площади (Р +/- Дельта Р)	1028513 +/- 355 м ²
3.	Иные характеристики объекта	-

Раздел 2

Сведения о местоположении границ объекта

1. Система координат -

2. Сведения о характерных точках границ объекта

Обозначение характерных точек границ	Координаты, м		Метод определения координат характерной точки	Средняя квадратическая погрешность положения характерной точки (Mt), м	Описание обозначения точки на местности (при наличии)
	X	Y			
1	2	3	4	5	6
-	-	-	-	-	-

3. Сведения о характерных точках части (частей) границы объекта

Обозначение характерных точек части границы	Координаты, м		Метод определения координат характерной точки	Средняя квадратическая погрешность положения характерной точки (Mt), м	Описание обозначения точки на местности (при наличии)
	X	Y			
1	2	3	4	5	6
-	-	-	-	-	-

Раздел 3

Сведения о местоположении измененных (уточненных) границ объекта

1. Система координат МСК-47, зона 3

2. Сведения о характерных точках границ объекта

Обозначение характерных точек границ	Существующие координаты, м		Измененные (уточненные) координаты, м		Метод определения координат характерной точки	Средняя квадратическая погрешность положения характерной точки (Mt), м	Описание обозначения точки на местности (при наличии)
	X	Y	X	Y			
1	2	3	4	5	6	7	8
1	-	-	407116.46	3207550.94	Картометрический метод	0.10	Закрепление отсутствует
2	-	-	407101.43	3207552.03	Картометрический метод	0.10	Закрепление отсутствует
3	-	-	407093.82	3207526.45	Картометрический метод	0.10	Закрепление отсутствует
4	-	-	407093.99	3207506.71	Картометрический метод	0.10	Закрепление отсутствует
5	-	-	407013.13	3207466.48	Картометрический метод	0.10	Закрепление отсутствует
6	-	-	407033.83	3207340.00	Картометрический метод	0.10	Закрепление отсутствует
7	-	-	407035.32	3207333.01	Картометрический метод	0.10	Закрепление отсутствует
8	-	-	407038.47	3207314.20	Картометрический метод	0.10	Закрепление отсутствует
9	-	-	407004.45	3207311.37	Картометрический метод	0.10	Закрепление отсутствует
10	-	-	406969.30	3207308.44	Картометрический метод	0.10	Закрепление отсутствует
11	-	-	406908.70	3207303.88	Картометрический метод	0.10	Закрепление отсутствует
12	-	-	406884.71	3207302.07	Картометрический метод	0.10	Закрепление отсутствует
13	-	-	406840.21	3207300.15	Картометрический метод	0.10	Закрепление отсутствует
14	-	-	406817.42	3207300.63	Картометрический метод	0.10	Закрепление отсутствует
15	-	-	406820.71	3207248.01	Картометрический метод	0.10	Закрепление отсутствует
16	-	-	406820.54	3207204.80	Картометрический метод	0.10	Закрепление отсутствует
17	-	-	406814.94	3207157.36	Картометрический метод	0.10	Закрепление отсутствует
18	-	-	406809.36	3207122.50	Картометрический метод	0.10	Закрепление отсутствует
19	-	-	406824.65	3207100.20	Картометрический метод	0.10	Закрепление отсутствует
20	-	-	406832.94	3207091.16	Картометрический метод	0.10	Закрепление отсутствует
21	-	-	406875.23	3207095.33	Картометрический метод	0.10	Закрепление отсутствует
22	-	-	406870.22	3207042.88	Картометрический метод	0.10	Закрепление отсутствует

2. Сведения о характерных точках границ объекта							
Обозначение характерных точек границ	Существующие координаты, м		Измененные (уточненные) координаты, м		Метод определения координат характерной точки	Средняя квадратическая погрешность положения характерной точки (Mt), м	Описание обозначения точки на местности (при наличии)
	X	Y	X	Y			
1	2	3	4	5	6	7	8
23	-	-	406893.64	3207020.68	Картометрический метод	0.10	Закрепление отсутствует
24	-	-	406876.67	3206984.72	Картометрический метод	0.10	Закрепление отсутствует
25	-	-	406880.94	3206981.06	Картометрический метод	0.10	Закрепление отсутствует
26	-	-	406891.99	3206970.07	Картометрический метод	0.10	Закрепление отсутствует
27	-	-	406899.86	3206960.35	Картометрический метод	0.10	Закрепление отсутствует
28	-	-	406947.30	3207001.56	Картометрический метод	0.10	Закрепление отсутствует
29	-	-	406981.01	3207011.60	Картометрический метод	0.10	Закрепление отсутствует
30	-	-	407004.44	3207011.88	Картометрический метод	0.10	Закрепление отсутствует
31	-	-	407004.66	3207011.92	Картометрический метод	0.10	Закрепление отсутствует
32	-	-	407004.89	3207011.90	Картометрический метод	0.10	Закрепление отсутствует
33	-	-	407048.72	3207002.98	Картометрический метод	0.10	Закрепление отсутствует
34	-	-	407066.43	3206993.74	Картометрический метод	0.10	Закрепление отсутствует
35	-	-	407082.46	3206982.58	Картометрический метод	0.10	Закрепление отсутствует
36	-	-	407104.41	3206954.83	Картометрический метод	0.10	Закрепление отсутствует
37	-	-	407108.68	3206938.59	Картометрический метод	0.10	Закрепление отсутствует
38	-	-	407110.09	3206926.04	Картометрический метод	0.10	Закрепление отсутствует
39	-	-	407109.20	3206905.20	Картометрический метод	0.10	Закрепление отсутствует
40	-	-	407105.15	3206789.58	Картометрический метод	0.10	Закрепление отсутствует
41	-	-	407092.31	3206735.04	Картометрический метод	0.10	Закрепление отсутствует
42	-	-	407086.13	3206725.26	Картометрический метод	0.10	Закрепление отсутствует
43	-	-	407078.82	3206702.18	Картометрический метод	0.10	Закрепление отсутствует
44	-	-	407074.02	3206668.54	Картометрический метод	0.10	Закрепление отсутствует
45	-	-	407074.01	3206668.50	Картометрический метод	0.10	Закрепление отсутствует
46	-	-	407074.01	3206668.47	Картометрический метод	0.10	Закрепление отсутствует
47	-	-	407069.94	3206647.11	Картометрический метод	0.10	Закрепление отсутствует

2. Сведения о характерных точках границ объекта							
Обозначение характерных точек границ	Существующие координаты, м		Измененные (уточненные) координаты, м		Метод определения координат характерной точки	Средняя квадратическая погрешность положения характерной точки (Mt), м	Описание обозначения точки на местности (при наличии)
	X	Y	X	Y			
1	2	3	4	5	6	7	8
48	-	-	407062.84	3206613.40	Картометрический метод	0.10	Закрепление отсутствует
49	-	-	407059.79	3206568.33	Картометрический метод	0.10	Закрепление отсутствует
50	-	-	407048.60	3206502.80	Картометрический метод	0.10	Закрепление отсутствует
51	-	-	407029.83	3206405.66	Картометрический метод	0.10	Закрепление отсутствует
52	-	-	407031.21	3206374.10	Картометрический метод	0.10	Закрепление отсутствует
53	-	-	407030.82	3206371.28	Картометрический метод	0.10	Закрепление отсутствует
54	-	-	407043.05	3206374.66	Картометрический метод	0.10	Закрепление отсутствует
55	-	-	407046.27	3206383.77	Картометрический метод	0.10	Закрепление отсутствует
56	-	-	407063.70	3206388.57	Картометрический метод	0.10	Закрепление отсутствует
57	-	-	407091.84	3206387.99	Картометрический метод	0.10	Закрепление отсутствует
58	-	-	407135.64	3206400.22	Картометрический метод	0.10	Закрепление отсутствует
59	-	-	407148.66	3206413.21	Картометрический метод	0.10	Закрепление отсутствует
60	-	-	407175.33	3206444.72	Картометрический метод	0.10	Закрепление отсутствует
61	-	-	407184.68	3206484.52	Картометрический метод	0.10	Закрепление отсутствует
62	-	-	407207.21	3206517.32	Картометрический метод	0.10	Закрепление отсутствует
63	-	-	407235.77	3206546.94	Картометрический метод	0.10	Закрепление отсутствует
64	-	-	407255.99	3206559.68	Картометрический метод	0.10	Закрепление отсутствует
65	-	-	407258.14	3206576.30	Картометрический метод	0.10	Закрепление отсутствует
66	-	-	407258.87	3206577.36	Картометрический метод	0.10	Закрепление отсутствует
67	-	-	407270.04	3206580.63	Картометрический метод	0.10	Закрепление отсутствует
68	-	-	407279.18	3206576.46	Картометрический метод	0.10	Закрепление отсутствует
69	-	-	407297.96	3206592.07	Картометрический метод	0.10	Закрепление отсутствует
70	-	-	407332.17	3206614.39	Картометрический метод	0.10	Закрепление отсутствует
71	-	-	407356.70	3206608.45	Картометрический метод	0.10	Закрепление отсутствует
72	-	-	407363.40	3206610.48	Картометрический метод	0.10	Закрепление отсутствует

2. Сведения о характерных точках границ объекта							
Обозначение характерных точек границ	Существующие координаты, м		Измененные (уточненные) координаты, м		Метод определения координат характерной точки	Средняя квадратическая погрешность положения характерной точки (Mt), м	Описание обозначения точки на местности (при наличии)
	X	Y	X	Y			
1	2	3	4	5	6	7	8
73	-	-	407374.70	3206634.14	Картометрический метод	0.10	Закрепление отсутствует
74	-	-	407406.56	3206650.18	Картометрический метод	0.10	Закрепление отсутствует
75	-	-	407415.95	3206652.50	Картометрический метод	0.10	Закрепление отсутствует
76	-	-	407427.57	3206664.52	Картометрический метод	0.10	Закрепление отсутствует
77	-	-	407445.52	3206671.50	Картометрический метод	0.10	Закрепление отсутствует
78	-	-	407459.53	3206675.08	Картометрический метод	0.10	Закрепление отсутствует
79	-	-	407464.62	3206680.76	Картометрический метод	0.10	Закрепление отсутствует
80	-	-	407470.41	3206696.73	Картометрический метод	0.10	Закрепление отсутствует
81	-	-	407482.29	3206705.73	Картометрический метод	0.10	Закрепление отсутствует
82	-	-	407506.22	3206707.84	Картометрический метод	0.10	Закрепление отсутствует
83	-	-	407510.84	3206713.40	Картометрический метод	0.10	Закрепление отсутствует
84	-	-	407511.18	3206724.36	Картометрический метод	0.10	Закрепление отсутствует
85	-	-	407511.80	3206724.95	Картометрический метод	0.10	Закрепление отсутствует
86	-	-	407553.55	3206728.65	Картометрический метод	0.10	Закрепление отсутствует
87	-	-	407555.48	3206734.07	Картометрический метод	0.10	Закрепление отсутствует
88	-	-	407556.85	3206741.06	Картометрический метод	0.10	Закрепление отсутствует
89	-	-	407570.94	3206741.88	Картометрический метод	0.10	Закрепление отсутствует
90	-	-	407578.46	3206740.29	Картометрический метод	0.10	Закрепление отсутствует
91	-	-	407584.38	3206747.65	Картометрический метод	0.10	Закрепление отсутствует
92	-	-	407594.00	3206753.66	Картометрический метод	0.10	Закрепление отсутствует
93	-	-	407616.51	3206756.94	Картометрический метод	0.10	Закрепление отсутствует
94	-	-	407632.61	3206756.67	Картометрический метод	0.10	Закрепление отсутствует
95	-	-	407644.36	3206834.25	Картометрический метод	0.10	Закрепление отсутствует
96	-	-	407645.67	3206842.91	Картометрический метод	0.10	Закрепление отсутствует
97	-	-	407658.57	3206841.09	Картометрический метод	0.10	Закрепление отсутствует

2. Сведения о характерных точках границ объекта							
Обозначение характерных точек границ	Существующие координаты, м		Измененные (уточненные) координаты, м		Метод определения координат характерной точки	Средняя квадратическая погрешность положения характерной точки (Mt), м	Описание обозначения точки на местности (при наличии)
	X	Y	X	Y			
1	2	3	4	5	6	7	8
98	-	-	407704.01	3207145.92	Картометрический метод	0.10	Закрепление отсутствует
99	-	-	407705.88	3207159.43	Картометрический метод	0.10	Закрепление отсутствует
100	-	-	407495.52	3207155.97	Картометрический метод	0.10	Закрепление отсутствует
101	-	-	407469.67	3207152.97	Картометрический метод	0.10	Закрепление отсутствует
102	-	-	407451.89	3207152.97	Картометрический метод	0.10	Закрепление отсутствует
103	-	-	407243.41	3207155.60	Картометрический метод	0.10	Закрепление отсутствует
104	-	-	407235.63	3207203.75	Картометрический метод	0.10	Закрепление отсутствует
105	-	-	407295.57	3207209.90	Картометрический метод	0.10	Закрепление отсутствует
106	-	-	407290.37	3207250.84	Картометрический метод	0.10	Закрепление отсутствует
107	-	-	407228.98	3207243.15	Картометрический метод	0.10	Закрепление отсутствует
108	-	-	407208.90	3207346.99	Картометрический метод	0.10	Закрепление отсутствует
109	-	-	407207.11	3207367.02	Картометрический метод	0.10	Закрепление отсутствует
110	-	-	407204.87	3207368.41	Картометрический метод	0.10	Закрепление отсутствует
111	-	-	407205.98	3207372.88	Картометрический метод	0.10	Закрепление отсутствует
112	-	-	407205.09	3207407.33	Картометрический метод	0.10	Закрепление отсутствует
113	-	-	407194.60	3207452.87	Картометрический метод	0.10	Закрепление отсутствует
114	-	-	407200.49	3207468.67	Картометрический метод	0.10	Закрепление отсутствует
115	-	-	407195.12	3207592.11	Картометрический метод	0.10	Закрепление отсутствует
116	-	-	407121.64	3207598.76	Картометрический метод	0.10	Закрепление отсутствует
1	-	-	407116.46	3207550.94	Картометрический метод	0.10	Закрепление отсутствует
117	-	-	407690.18	3207147.20	Картометрический метод	0.10	Закрепление отсутствует
118	-	-	407493.44	3207142.07	Картометрический метод	0.10	Закрепление отсутствует
119	-	-	407480.82	3206981.83	Картометрический метод	0.10	Закрепление отсутствует
120	-	-	407509.77	3206789.70	Картометрический метод	0.10	Закрепление отсутствует
121	-	-	407586.72	3206797.54	Картометрический метод	0.10	Закрепление отсутствует

2. Сведения о характерных точках границ объекта							
Обозначение характерных точек границ	Существующие координаты, м		Измененные (уточненные) координаты, м		Метод определения координат характерной точки	Средняя квадратическая погрешность положения характерной точки (Mt), м	Описание обозначения точки на местности (при наличии)
	X	Y	X	Y			
1	2	3	4	5	6	7	8
122	-	-	407633.52	3206826.68	Картометрический метод	0.10	Закрепление отсутствует
123	-	-	407643.38	3206852.29	Картометрический метод	0.10	Закрепление отсутствует
124	-	-	407662.22	3206973.87	Картометрический метод	0.10	Закрепление отсутствует
125	-	-	407675.31	3207043.85	Картометрический метод	0.10	Закрепление отсутствует
126	-	-	407683.40	3207084.12	Картометрический метод	0.10	Закрепление отсутствует
117	-	-	407690.18	3207147.20	Картометрический метод	0.10	Закрепление отсутствует
127	-	-	407622.73	3206755.19	Картометрический метод	0.10	Закрепление отсутствует
128	-	-	407613.16	3206754.55	Картометрический метод	0.10	Закрепление отсутствует
129	-	-	407594.49	3206751.72	Картометрический метод	0.10	Закрепление отсутствует
130	-	-	407583.56	3206743.89	Картометрический метод	0.10	Закрепление отсутствует
131	-	-	407578.36	3206738.28	Картометрический метод	0.10	Закрепление отсутствует
132	-	-	407566.84	3206740.12	Картометрический метод	0.10	Закрепление отсутствует
133	-	-	407558.06	3206739.42	Картометрический метод	0.10	Закрепление отсутствует
134	-	-	407557.35	3206733.16	Картометрический метод	0.10	Закрепление отсутствует
135	-	-	407554.20	3206726.76	Картометрический метод	0.10	Закрепление отсутствует
136	-	-	407524.62	3206723.64	Картометрический метод	0.10	Закрепление отсутствует
137	-	-	407513.26	3206723.37	Картометрический метод	0.10	Закрепление отсутствует
138	-	-	407512.80	3206712.51	Картометрический метод	0.10	Закрепление отсутствует
139	-	-	407506.63	3206705.88	Картометрический метод	0.10	Закрепление отсутствует
140	-	-	407482.89	3206703.82	Картометрический метод	0.10	Закрепление отсутствует
141	-	-	407472.16	3206695.76	Картометрический метод	0.10	Закрепление отсутствует
142	-	-	407466.50	3206680.10	Картометрический метод	0.10	Закрепление отсутствует
143	-	-	407460.18	3206673.18	Картометрический метод	0.10	Закрепление отсутствует
144	-	-	407441.90	3206668.16	Картометрический метод	0.10	Закрепление отсутствует
145	-	-	407426.11	3206660.94	Картометрический метод	0.10	Закрепление отсутствует

2. Сведения о характерных точках границ объекта							
Обозначение характерных точек границ	Существующие координаты, м		Измененные (уточненные) координаты, м		Метод определения координат характерной точки	Средняя квадратическая погрешность положения характерной точки (Mt), м	Описание обозначения точки на местности (при наличии)
	X	Y	X	Y			
1	2	3	4	5	6	7	8
146	-	-	407415.75	3206650.16	Картометрический метод	0.10	Закрепление отсутствует
147	-	-	407407.26	3206648.30	Картометрический метод	0.10	Закрепление отсутствует
148	-	-	407376.94	3206632.32	Картометрический метод	0.10	Закрепление отсутствует
149	-	-	407372.68	3206623.60	Картометрический метод	0.10	Закрепление отсутствует
150	-	-	407365.00	3206609.27	Картометрический метод	0.10	Закрепление отсутствует
151	-	-	407356.74	3206606.45	Картометрический метод	0.10	Закрепление отсутствует
152	-	-	407349.09	3206608.71	Картометрический метод	0.10	Закрепление отсутствует
153	-	-	407334.35	3206611.66	Картометрический метод	0.10	Закрепление отсутствует
154	-	-	407316.90	3206599.90	Картометрический метод	0.10	Закрепление отсутствует
155	-	-	407303.65	3206592.00	Картометрический метод	0.10	Закрепление отсутствует
156	-	-	407291.95	3206582.66	Картометрический метод	0.10	Закрепление отсутствует
157	-	-	407279.26	3206573.84	Картометрический метод	0.10	Закрепление отсутствует
158	-	-	407269.26	3206578.78	Картометрический метод	0.10	Закрепление отсутствует
159	-	-	407259.92	3206575.36	Картометрический метод	0.10	Закрепление отсутствует
160	-	-	407257.73	3206558.67	Картометрический метод	0.10	Закрепление отсутствует
161	-	-	407236.85	3206545.25	Картометрический метод	0.10	Закрепление отсутствует
162	-	-	407214.32	3206522.50	Картометрический метод	0.10	Закрепление отсутствует
163	-	-	407186.58	3206483.91	Картометрический метод	0.10	Закрепление отсутствует
164	-	-	407177.15	3206443.88	Картометрический метод	0.10	Закрепление отсутствует
165	-	-	407151.56	3206411.62	Картометрический метод	0.10	Закрепление отсутствует
166	-	-	407151.91	3206410.74	Картометрический метод	0.10	Закрепление отсутствует
167	-	-	407162.31	3206404.20	Картометрический метод	0.10	Закрепление отсутствует
168	-	-	407171.43	3206389.84	Картометрический метод	0.10	Закрепление отсутствует
169	-	-	407180.53	3206382.00	Картометрический метод	0.10	Закрепление отсутствует
170	-	-	407202.63	3206372.86	Картометрический метод	0.10	Закрепление отсутствует

2. Сведения о характерных точках границ объекта							
Обозначение характерных точек границ	Существующие координаты, м		Измененные (уточненные) координаты, м		Метод определения координат характерной точки	Средняя квадратическая погрешность положения характерной точки (Mt), м	Описание обозначения точки на местности (при наличии)
	X	Y	X	Y			
1	2	3	4	5	6	7	8
171	-	-	407215.61	3206376.79	Картометрический метод	0.10	Закрепление отсутствует
172	-	-	407230.93	3206395.54	Картометрический метод	0.10	Закрепление отсутствует
173	-	-	407240.22	3206417.29	Картометрический метод	0.10	Закрепление отсутствует
174	-	-	407250.61	3206368.52	Картометрический метод	0.10	Закрепление отсутствует
175	-	-	407294.14	3206377.83	Картометрический метод	0.10	Закрепление отсутствует
176	-	-	407338.03	3206387.21	Картометрический метод	0.10	Закрепление отсутствует
177	-	-	407424.63	3206106.69	Картометрический метод	0.10	Закрепление отсутствует
178	-	-	407509.55	3206161.34	Картометрический метод	0.10	Закрепление отсутствует
179	-	-	407515.88	3206097.57	Картометрический метод	0.10	Закрепление отсутствует
180	-	-	407489.54	3206105.56	Картометрический метод	0.10	Закрепление отсутствует
181	-	-	407474.77	3206089.72	Картометрический метод	0.10	Закрепление отсутствует
182	-	-	407462.50	3206090.48	Картометрический метод	0.10	Закрепление отсутствует
183	-	-	407448.37	3206088.29	Картометрический метод	0.10	Закрепление отсутствует
184	-	-	407432.10	3206066.42	Картометрический метод	0.10	Закрепление отсутствует
185	-	-	407423.44	3206044.55	Картометрический метод	0.10	Закрепление отсутствует
186	-	-	407412.58	3206039.08	Картометрический метод	0.10	Закрепление отсутствует
187	-	-	407372.36	3206041.26	Картометрический метод	0.10	Закрепление отсутствует
188	-	-	407323.48	3206018.29	Картометрический метод	0.10	Закрепление отсутствует
189	-	-	407255.14	3205937.37	Картометрический метод	0.10	Закрепление отсутствует
190	-	-	407234.51	3205923.16	Картометрический метод	0.10	Закрепление отсутствует
191	-	-	407217.12	3205923.16	Картометрический метод	0.10	Закрепление отсутствует
192	-	-	407196.49	3205905.66	Картометрический метод	0.10	Закрепление отсутствует
193	-	-	407179.10	3205902.37	Картометрический метод	0.10	Закрепление отсутствует
194	-	-	407235.73	3205845.54	Картометрический метод	0.10	Закрепление отсутствует
195	-	-	407234.68	3205829.14	Картометрический метод	0.10	Закрепление отсутствует

2. Сведения о характерных точках границ объекта							
Обозначение характерных точек границ	Существующие координаты, м		Измененные (уточненные) координаты, м		Метод определения координат характерной точки	Средняя квадратическая погрешность положения характерной точки (Mt), м	Описание обозначения точки на местности (при наличии)
	X	Y	X	Y			
1	2	3	4	5	6	7	8
196	-	-	407252.13	3205793.07	Картометрический метод	0.10	Закрепление отсутствует
197	-	-	407258.73	3205750.44	Картометрический метод	0.10	Закрепление отсутствует
198	-	-	407266.39	3205724.20	Картометрический метод	0.10	Закрепление отсутствует
199	-	-	407304.49	3205692.50	Картометрический метод	0.10	Закрепление отсутствует
200	-	-	407346.81	3205736.24	Картометрический метод	0.10	Закрепление отсутствует
201	-	-	407483.36	3205976.95	Картометрический метод	0.10	Закрепление отсутствует
202	-	-	407518.63	3206043.73	Картометрический метод	0.10	Закрепление отсутствует
203	-	-	407549.86	3206115.07	Картометрический метод	0.10	Закрепление отсутствует
204	-	-	407558.37	3206172.22	Картометрический метод	0.10	Закрепление отсутствует
205	-	-	407569.49	3206247.32	Картометрический метод	0.10	Закрепление отсутствует
206	-	-	407591.17	3206393.77	Картометрический метод	0.10	Закрепление отсутствует
207	-	-	407608.56	3206514.88	Картометрический метод	0.10	Закрепление отсутствует
208	-	-	407609.55	3206514.73	Картометрический метод	0.10	Закрепление отсутствует
209	-	-	407630.13	3206653.20	Картометрический метод	0.10	Закрепление отсутствует
210	-	-	407617.26	3206655.23	Картометрический метод	0.10	Закрепление отсутствует
211	-	-	407632.31	3206754.70	Картометрический метод	0.10	Закрепление отсутствует
127	-	-	407622.73	3206755.19	Картометрический метод	0.10	Закрепление отсутствует
212	-	-	409308.96	3207875.85	Картометрический метод	0.10	Закрепление отсутствует
213	-	-	409243.60	3207853.68	Картометрический метод	0.10	Закрепление отсутствует
214	-	-	409164.49	3207823.20	Картометрический метод	0.10	Закрепление отсутствует
215	-	-	409101.90	3207791.33	Картометрический метод	0.10	Закрепление отсутствует
216	-	-	409076.47	3207768.48	Картометрический метод	0.10	Закрепление отсутствует
217	-	-	409065.67	3207689.35	Картометрический метод	0.10	Закрепление отсутствует
218	-	-	409116.88	3207667.39	Картометрический метод	0.10	Закрепление отсутствует
219	-	-	409136.19	3207656.62	Картометрический метод	0.10	Закрепление отсутствует

2. Сведения о характерных точках границ объекта							
Обозначение характерных точек границ	Существующие координаты, м		Измененные (уточненные) координаты, м		Метод определения координат характерной точки	Средняя квадратическая погрешность положения характерной точки (Mt), м	Описание обозначения точки на местности (при наличии)
	X	Y	X	Y			
1	2	3	4	5	6	7	8
220	-	-	409175.53	3207617.85	Картометрический метод	0.10	Закрепление отсутствует
221	-	-	409193.40	3207611.39	Картометрический метод	0.10	Закрепление отсутствует
222	-	-	409221.24	3207614.27	Картометрический метод	0.10	Закрепление отсутствует
223	-	-	409226.04	3207619.24	Картометрический метод	0.10	Закрепление отсутствует
224	-	-	409260.26	3207638.34	Картометрический метод	0.10	Закрепление отсутствует
225	-	-	409279.47	3207654.65	Картометрический метод	0.10	Закрепление отсутствует
226	-	-	409291.76	3207667.37	Картометрический метод	0.10	Закрепление отсутствует
227	-	-	409331.64	3207724.53	Картометрический метод	0.10	Закрепление отсутствует
228	-	-	409345.55	3207741.18	Картометрический метод	0.10	Закрепление отсутствует
229	-	-	409361.65	3207746.97	Картометрический метод	0.10	Закрепление отсутствует
230	-	-	409394.13	3207743.49	Картометрический метод	0.10	Закрепление отсутствует
231	-	-	409457.78	3207731.17	Картометрический метод	0.10	Закрепление отсутствует
232	-	-	409495.94	3207728.11	Картометрический метод	0.10	Закрепление отсутствует
233	-	-	409523.39	3207731.54	Картометрический метод	0.10	Закрепление отсутствует
234	-	-	409546.80	3207738.09	Картометрический метод	0.10	Закрепление отсутствует
235	-	-	409569.00	3207750.02	Картометрический метод	0.10	Закрепление отсутствует
236	-	-	409613.86	3207774.98	Картометрический метод	0.10	Закрепление отсутствует
237	-	-	409730.73	3207847.06	Картометрический метод	0.10	Закрепление отсутствует
238	-	-	409707.56	3207873.87	Картометрический метод	0.10	Закрепление отсутствует
239	-	-	409651.80	3207875.94	Картометрический метод	0.10	Закрепление отсутствует
240	-	-	409604.49	3207877.32	Картометрический метод	0.10	Закрепление отсутствует
241	-	-	409395.70	3207877.95	Картометрический метод	0.10	Закрепление отсутствует
212	-	-	409308.96	3207875.85	Картометрический метод	0.10	Закрепление отсутствует
242	-	-	407012.94	3206965.87	Картометрический метод	0.10	Закрепление отсутствует
243	-	-	406976.00	3206954.93	Картометрический метод	0.10	Закрепление отсутствует

2. Сведения о характерных точках границ объекта							
Обозначение характерных точек границ	Существующие координаты, м		Измененные (уточненные) координаты, м		Метод определения координат характерной точки	Средняя квадратическая погрешность положения характерной точки (Mt), м	Описание обозначения точки на местности (при наличии)
	X	Y	X	Y			
1	2	3	4	5	6	7	8
244	-	-	406948.88	3206942.48	Картометрический метод	0.10	Закрепление отсутствует
245	-	-	406841.00	3206838.46	Картометрический метод	0.10	Закрепление отсутствует
246	-	-	406776.61	3206758.70	Картометрический метод	0.10	Закрепление отсутствует
247	-	-	406769.84	3206738.42	Картометрический метод	0.10	Закрепление отсутствует
248	-	-	406772.06	3206708.90	Картометрический метод	0.10	Закрепление отсутствует
249	-	-	406810.14	3206692.52	Картометрический метод	0.10	Закрепление отсутствует
250	-	-	406854.75	3206668.47	Картометрический метод	0.10	Закрепление отсутствует
251	-	-	406877.88	3206650.44	Картометрический метод	0.10	Закрепление отсутствует
252	-	-	406925.38	3206688.17	Картометрический метод	0.10	Закрепление отсутствует
253	-	-	406926.51	3206663.02	Картометрический метод	0.10	Закрепление отсутствует
254	-	-	406925.49	3206623.67	Картометрический метод	0.10	Закрепление отсутствует
255	-	-	406937.50	3206593.06	Картометрический метод	0.10	Закрепление отсутствует
256	-	-	406958.19	3206577.76	Картометрический метод	0.10	Закрепление отсутствует
257	-	-	406958.93	3206536.69	Картометрический метод	0.10	Закрепление отсутствует
258	-	-	406955.09	3206507.76	Картометрический метод	0.10	Закрепление отсутствует
259	-	-	406968.13	3206488.12	Картометрический метод	0.10	Закрепление отсутствует
260	-	-	406981.19	3206480.47	Картометрический метод	0.10	Закрепление отсутствует
261	-	-	406995.31	3206484.85	Картометрический метод	0.10	Закрепление отсутствует
262	-	-	407006.17	3206491.41	Картометрический метод	0.10	Закрепление отсутствует
263	-	-	407020.15	3206576.68	Картометрический метод	0.10	Закрепление отсутствует
264	-	-	407023.32	3206628.07	Картометрический метод	0.10	Закрепление отсутствует
265	-	-	407046.02	3206703.50	Картометрический метод	0.10	Закрепление отсутствует
266	-	-	407060.02	3206773.47	Картометрический метод	0.10	Закрепление отсутствует
267	-	-	407064.10	3206925.44	Картометрический метод	0.10	Закрепление отсутствует
268	-	-	407043.40	3206953.85	Картометрический метод	0.10	Закрепление отсутствует

2. Сведения о характерных точках границ объекта							
Обозначение характерных точек границ	Существующие координаты, м		Измененные (уточненные) координаты, м		Метод определения координат характерной точки	Средняя квадратическая погрешность положения характерной точки (Mt), м	Описание обозначения точки на местности (при наличии)
	X	Y	X	Y			
1	2	3	4	5	6	7	8
242	-	-	407012.94	3206965.87	Картометрический метод	0.10	Закрепление отсутствует
269	-	-	406865.75	3207816.52	Картометрический метод	0.10	Закрепление отсутствует
270	-	-	406855.06	3207717.04	Картометрический метод	0.10	Закрепление отсутствует
271	-	-	406828.42	3207416.39	Картометрический метод	0.10	Закрепление отсутствует
272	-	-	406820.32	3207319.98	Картометрический метод	0.10	Закрепление отсутствует
273	-	-	406839.16	3207320.06	Картометрический метод	0.10	Закрепление отсутствует
274	-	-	406883.54	3207321.42	Картометрический метод	0.10	Закрепление отсутствует
275	-	-	406894.92	3207322.23	Картометрический метод	0.10	Закрепление отсутствует
276	-	-	406900.43	3207327.69	Картометрический метод	0.10	Закрепление отсутствует
277	-	-	406899.62	3207365.39	Картометрический метод	0.10	Закрепление отсутствует
278	-	-	406906.56	3207414.49	Картометрический метод	0.10	Закрепление отсутствует
279	-	-	406906.27	3207443.51	Картометрический метод	0.10	Закрепление отсутствует
280	-	-	406913.47	3207484.06	Картометрический метод	0.10	Закрепление отсутствует
281	-	-	406915.35	3207537.88	Картометрический метод	0.10	Закрепление отсутствует
282	-	-	406920.18	3207594.68	Картометрический метод	0.10	Закрепление отсутствует
283	-	-	406931.36	3207686.94	Картометрический метод	0.10	Закрепление отсутствует
284	-	-	406938.28	3207745.23	Картометрический метод	0.10	Закрепление отсутствует
285	-	-	406945.73	3207789.38	Картометрический метод	0.10	Закрепление отсутствует
286	-	-	406950.59	3207828.69	Картометрический метод	0.10	Закрепление отсутствует
287	-	-	406953.47	3207874.32	Картометрический метод	0.10	Закрепление отсутствует
288	-	-	406956.22	3207924.55	Картометрический метод	0.10	Закрепление отсутствует
289	-	-	406964.76	3207975.14	Картометрический метод	0.10	Закрепление отсутствует
290	-	-	406970.72	3208017.93	Картометрический метод	0.10	Закрепление отсутствует
291	-	-	406978.38	3208083.40	Картометрический метод	0.10	Закрепление отсутствует
292	-	-	406985.21	3208123.58	Картометрический метод	0.10	Закрепление отсутствует

2. Сведения о характерных точках границ объекта							
Обозначение характерных точек границ	Существующие координаты, м		Измененные (уточненные) координаты, м		Метод определения координат характерной точки	Средняя квадратическая погрешность положения характерной точки (Mt), м	Описание обозначения точки на местности (при наличии)
	X	Y	X	Y			
1	2	3	4	5	6	7	8
293	-	-	406985.92	3208148.63	Картометрический метод	0.10	Закрепление отсутствует
294	-	-	406990.17	3208176.29	Картометрический метод	0.10	Закрепление отсутствует
295	-	-	406999.59	3208221.30	Картометрический метод	0.10	Закрепление отсутствует
296	-	-	406966.78	3208227.62	Картометрический метод	0.10	Закрепление отсутствует
297	-	-	406940.51	3208230.22	Картометрический метод	0.10	Закрепление отсутствует
298	-	-	406927.80	3208234.06	Картометрический метод	0.10	Закрепление отсутствует
269	-	-	406865.75	3207816.52	Картометрический метод	0.10	Закрепление отсутствует
299	-	-	407511.41	3205907.77	Картометрический метод	0.10	Закрепление отсутствует
300	-	-	407473.00	3205875.12	Картометрический метод	0.10	Закрепление отсутствует
301	-	-	407427.46	3205813.88	Картометрический метод	0.10	Закрепление отсутствует
302	-	-	407405.78	3205775.62	Картометрический метод	0.10	Закрепление отсутствует
303	-	-	407404.77	3205732.99	Картометрический метод	0.10	Закрепление отсутствует
304	-	-	407373.29	3205705.65	Картометрический метод	0.10	Закрепление отсутствует
305	-	-	407316.94	3205616.63	Картометрический метод	0.10	Закрепление отсутствует
306	-	-	407315.84	3205614.90	Картометрический метод	0.10	Закрепление отсутствует
307	-	-	407308.26	3205600.68	Картометрический метод	0.10	Закрепление отсутствует
308	-	-	407311.54	3205585.37	Картометрический метод	0.10	Закрепление отсутствует
309	-	-	407356.19	3205540.56	Картометрический метод	0.10	Закрепление отсутствует
310	-	-	407407.35	3205511.06	Картометрический метод	0.10	Закрепление отсутствует
311	-	-	407422.51	3205538.39	Картометрический метод	0.10	Закрепление отсутствует
312	-	-	407439.91	3205545.10	Картометрический метод	0.10	Закрепление отсутствует
313	-	-	407441.65	3205561.87	Картометрический метод	0.10	Закрепление отсутствует
314	-	-	407429.72	3205577.76	Картометрический метод	0.10	Закрепление отсутствует
315	-	-	407435.94	3205595.58	Картометрический метод	0.10	Закрепление отсутствует
316	-	-	407466.36	3205610.11	Картометрический метод	0.10	Закрепление отсутствует

2. Сведения о характерных точках границ объекта							
Обозначение характерных точек границ	Существующие координаты, м		Измененные (уточненные) координаты, м		Метод определения координат характерной точки	Средняя квадратическая погрешность положения характерной точки (Mt), м	Описание обозначения точки на местности (при наличии)
	X	Y	X	Y			
1	2	3	4	5	6	7	8
299	-	-	407511.41	3205907.77	Картометрический метод	0.10	Закрепление отсутствует
317	-	-	406591.01	3207292.98	Картометрический метод	0.10	Закрепление отсутствует
318	-	-	406528.91	3207291.15	Картометрический метод	0.10	Закрепление отсутствует
319	-	-	406523.38	3207289.36	Картометрический метод	0.10	Закрепление отсутствует
320	-	-	406467.66	3207291.92	Картометрический метод	0.10	Закрепление отсутствует
321	-	-	406438.43	3207234.04	Картометрический метод	0.10	Закрепление отсутствует
322	-	-	406416.79	3207176.42	Картометрический метод	0.10	Закрепление отсутствует
323	-	-	406403.28	3207137.14	Картометрический метод	0.10	Закрепление отсутствует
324	-	-	406405.93	3207110.50	Картометрический метод	0.10	Закрепление отсутствует
325	-	-	406413.31	3207103.67	Картометрический метод	0.10	Закрепление отсутствует
326	-	-	406450.38	3207098.06	Картометрический метод	0.10	Закрепление отсутствует
327	-	-	406456.62	3207097.19	Картометрический метод	0.10	Закрепление отсутствует
328	-	-	406536.42	3207086.12	Картометрический метод	0.10	Закрепление отсутствует
329	-	-	406568.86	3207096.89	Картометрический метод	0.10	Закрепление отсутствует
330	-	-	406580.52	3207112.83	Картометрический метод	0.10	Закрепление отсутствует
331	-	-	406587.28	3207143.92	Картометрический метод	0.10	Закрепление отсутствует
332	-	-	406609.28	3207225.79	Картометрический метод	0.10	Закрепление отсутствует
333	-	-	406614.52	3207240.95	Картометрический метод	0.10	Закрепление отсутствует
317	-	-	406591.01	3207292.98	Картометрический метод	0.10	Закрепление отсутствует
334	-	-	407352.92	3209071.88	Картометрический метод	0.10	Закрепление отсутствует
335	-	-	407337.54	3209067.98	Картометрический метод	0.10	Закрепление отсутствует
336	-	-	407286.43	3208928.42	Картометрический метод	0.10	Закрепление отсутствует
337	-	-	407307.40	3208913.80	Картометрический метод	0.10	Закрепление отсутствует
338	-	-	407394.16	3208882.53	Картометрический метод	0.10	Закрепление отсутствует
339	-	-	407469.20	3208998.37	Картометрический метод	0.10	Закрепление отсутствует

2. Сведения о характерных точках границ объекта							
Обозначение характерных точек границ	Существующие координаты, м		Измененные (уточненные) координаты, м		Метод определения координат характерной точки	Средняя квадратическая погрешность положения характерной точки (Mt), м	Описание обозначения точки на местности (при наличии)
	X	Y	X	Y			
1	2	3	4	5	6	7	8
340	-	-	407471.39	3209002.23	Картометрический метод	0.10	Закрепление отсутствует
341	-	-	407468.02	3209012.38	Картометрический метод	0.10	Закрепление отсутствует
342	-	-	407409.45	3209054.30	Картометрический метод	0.10	Закрепление отсутствует
343	-	-	407382.34	3209064.54	Картометрический метод	0.10	Закрепление отсутствует
334	-	-	407352.92	3209071.88	Картометрический метод	0.10	Закрепление отсутствует
344	-	-	406683.83	3206707.72	Картометрический метод	0.10	Закрепление отсутствует
345	-	-	406639.42	3206697.98	Картометрический метод	0.10	Закрепление отсутствует
346	-	-	406535.08	3206667.00	Картометрический метод	0.10	Закрепление отсутствует
347	-	-	406463.74	3206628.64	Картометрический метод	0.10	Закрепление отсутствует
348	-	-	406431.48	3206604.00	Картометрический метод	0.10	Закрепление отсутствует
349	-	-	406370.10	3206553.84	Картометрический метод	0.10	Закрепление отсутствует
350	-	-	406338.21	3206521.96	Картометрический метод	0.10	Закрепление отсутствует
351	-	-	406293.46	3206460.71	Картометрический метод	0.10	Закрепление отсутствует
352	-	-	406271.58	3206424.03	Картометрический метод	0.10	Закрепление отсутствует
353	-	-	406273.94	3206418.98	Картометрический метод	0.10	Закрепление отсутствует
354	-	-	406281.34	3206415.28	Картометрический метод	0.10	Закрепление отсутствует
355	-	-	406296.48	3206425.04	Картометрический метод	0.10	Закрепление отсутствует
356	-	-	406368.57	3206504.54	Картометрический метод	0.10	Закрепление отсутствует
357	-	-	406439.84	3206567.05	Картометрический метод	0.10	Закрепление отсутствует
358	-	-	406482.58	3206602.05	Картометрический метод	0.10	Закрепление отсутствует
359	-	-	406567.73	3206651.86	Картометрический метод	0.10	Закрепление отсутствует
360	-	-	406634.70	3206673.40	Картометрический метод	0.10	Закрепление отсутствует
361	-	-	406673.40	3206686.52	Картометрический метод	0.10	Закрепление отсутствует
362	-	-	406703.01	3206698.97	Картометрический метод	0.10	Закрепление отсутствует
363	-	-	406704.36	3206708.40	Картометрический метод	0.10	Закрепление отсутствует

2. Сведения о характерных точках границ объекта							
Обозначение характерных точек границ	Существующие координаты, м		Измененные (уточненные) координаты, м		Метод определения координат характерной точки	Средняя квадратическая погрешность положения характерной точки (Mt), м	Описание обозначения точки на местности (при наличии)
	X	Y	X	Y			
1	2	3	4	5	6	7	8
364	-	-	406697.63	3206709.07	Картометрический метод	0.10	Закрепление отсутствует
344	-	-	406683.83	3206707.72	Картометрический метод	0.10	Закрепление отсутствует
365	-	-	406674.05	3207415.26	Картометрический метод	0.10	Закрепление отсутствует
366	-	-	406657.79	3207390.11	Картометрический метод	0.10	Закрепление отсутствует
367	-	-	406643.72	3207356.22	Картометрический метод	0.10	Закрепление отсутствует
368	-	-	406640.34	3207337.46	Картометрический метод	0.10	Закрепление отсутствует
369	-	-	406690.96	3207331.33	Картометрический метод	0.10	Закрепление отсутствует
370	-	-	406769.09	3207322.34	Картометрический метод	0.10	Закрепление отсутствует
371	-	-	406800.58	3207320.00	Картометрический метод	0.10	Закрепление отсутствует
372	-	-	406811.98	3207319.94	Картометрический метод	0.10	Закрепление отсутствует
373	-	-	406820.64	3207415.25	Картометрический метод	0.10	Закрепление отсутствует
374	-	-	406776.25	3207408.72	Картометрический метод	0.10	Закрепление отсутствует
365	-	-	406674.05	3207415.26	Картометрический метод	0.10	Закрепление отсутствует
375	-	-	406739.74	3208817.21	Картометрический метод	0.10	Закрепление отсутствует
376	-	-	406729.41	3208817.90	Картометрический метод	0.10	Закрепление отсутствует
377	-	-	406721.06	3208785.39	Картометрический метод	0.10	Закрепление отсутствует
378	-	-	406742.75	3208777.19	Картометрический метод	0.10	Закрепление отсутствует
379	-	-	406796.58	3208766.82	Картометрический метод	0.10	Закрепление отсутствует
380	-	-	406821.05	3208758.08	Картометрический метод	0.10	Закрепление отсутствует
381	-	-	406867.28	3208738.97	Картометрический метод	0.10	Закрепление отсутствует
382	-	-	406890.10	3208744.44	Картометрический метод	0.10	Закрепление отсутствует
383	-	-	406902.02	3208765.76	Картометрический метод	0.10	Закрепление отсутствует
384	-	-	406900.90	3208783.25	Картометрический метод	0.10	Закрепление отсутствует
385	-	-	406850.29	3208820.40	Картометрический метод	0.10	Закрепление отсутствует
386	-	-	406748.19	3208850.86	Картометрический метод	0.10	Закрепление отсутствует

2. Сведения о характерных точках границ объекта							
Обозначение характерных точек границ	Существующие координаты, м		Измененные (уточненные) координаты, м		Метод определения координат характерной точки	Средняя квадратическая погрешность положения характерной точки (Mt), м	Описание обозначения точки на местности (при наличии)
	X	Y	X	Y			
1	2	3	4	5	6	7	8
375	-	-	406739.74	3208817.21	Картометрический метод	0.10	Закрепление отсутствует
387	-	-	407087.57	3206369.16	Картометрический метод	0.10	Закрепление отсутствует
388	-	-	407034.34	3206349.46	Картометрический метод	0.10	Закрепление отсутствует
389	-	-	407026.74	3206342.36	Картометрический метод	0.10	Закрепление отсутствует
390	-	-	407022.44	3206315.02	Картометрический метод	0.10	Закрепление отсутствует
391	-	-	407033.38	3206275.12	Картометрический метод	0.10	Закрепление отсутствует
392	-	-	407042.10	3206266.38	Картометрический метод	0.10	Закрепление отсутствует
393	-	-	407079.04	3206278.42	Картометрический метод	0.10	Закрепление отсутствует
394	-	-	407097.48	3206301.38	Картометрический метод	0.10	Закрепление отсутствует
395	-	-	407111.59	3206310.12	Картометрический метод	0.10	Закрепление отсутствует
396	-	-	407139.31	3206311.22	Картометрический метод	0.10	Закрепление отсутствует
397	-	-	407153.42	3206321.62	Картометрический метод	0.10	Закрепление отсутствует
398	-	-	407149.57	3206348.40	Картометрический метод	0.10	Закрепление отсутствует
399	-	-	407138.66	3206373.54	Картометрический метод	0.10	Закрепление отсутствует
400	-	-	407128.32	3206377.91	Картометрический метод	0.10	Закрепление отсутствует
387	-	-	407087.57	3206369.16	Картометрический метод	0.10	Закрепление отсутствует
401	-	-	407204.95	3208807.62	Картометрический метод	0.10	Закрепление отсутствует
402	-	-	407235.90	3208803.91	Картометрический метод	0.10	Закрепление отсутствует
403	-	-	407285.65	3209017.08	Картометрический метод	0.10	Закрепление отсутствует
404	-	-	407249.50	3209022.26	Картометрический метод	0.10	Закрепление отсутствует
401	-	-	407204.95	3208807.62	Картометрический метод	0.10	Закрепление отсутствует
405	-	-	407638.63	3206523.09	Картометрический метод	0.10	Закрепление отсутствует
406	-	-	407638.63	3206523.08	Картометрический метод	0.10	Закрепление отсутствует
407	-	-	407630.17	3206443.12	Картометрический метод	0.10	Закрепление отсутствует
408	-	-	407671.14	3206438.28	Картометрический метод	0.10	Закрепление отсутствует

2. Сведения о характерных точках границ объекта							
Обозначение характерных точек границ	Существующие координаты, м		Измененные (уточненные) координаты, м		Метод определения координат характерной точки	Средняя квадратическая погрешность положения характерной точки (Mt), м	Описание обозначения точки на местности (при наличии)
	X	Y	X	Y			
1	2	3	4	5	6	7	8
409	-	-	407682.02	3206515.48	Картометрический метод	0.10	Закрепление отсутствует
405	-	-	407638.63	3206523.09	Картометрический метод	0.10	Закрепление отсутствует
410	-	-	407076.90	3206257.10	Картометрический метод	0.10	Закрепление отсутствует
411	-	-	407062.22	3206257.09	Картометрический метод	0.10	Закрепление отсутствует
412	-	-	407056.79	3206254.36	Картометрический метод	0.10	Закрепление отсутствует
413	-	-	407055.18	3206245.06	Картометрический метод	0.10	Закрепление отсутствует
414	-	-	407060.67	3206212.82	Картометрический метод	0.10	Закрепление отсутствует
415	-	-	407067.78	3206192.60	Картометрический метод	0.10	Закрепление отсутствует
416	-	-	407076.49	3206181.12	Картометрический метод	0.10	Закрепление отсутствует
417	-	-	407085.20	3206176.75	Картометрический метод	0.10	Закрепление отсутствует
418	-	-	407101.50	3206181.12	Картометрический метод	0.10	Закрепление отсутствует
419	-	-	407106.91	3206192.60	Картометрический метод	0.10	Закрепление отсутствует
420	-	-	407105.23	3206221.58	Картометрический метод	0.10	Закрепление отсутствует
421	-	-	407098.67	3206240.70	Картометрический метод	0.10	Закрепление отсутствует
422	-	-	407091.58	3206251.08	Картометрический метод	0.10	Закрепление отсутствует
410	-	-	407076.90	3206257.10	Картометрический метод	0.10	Закрепление отсутствует
423	-	-	406670.84	3208873.37	Картометрический метод	0.10	Закрепление отсутствует
424	-	-	406654.00	3208866.81	Картометрический метод	0.10	Закрепление отсутствует
425	-	-	406640.46	3208845.49	Картометрический метод	0.10	Закрепление отсутствует
426	-	-	406635.60	3208823.62	Картометрический метод	0.10	Закрепление отсутствует
427	-	-	406643.77	3208814.34	Картометрический метод	0.10	Закрепление отсутствует
428	-	-	406679.12	3208801.23	Картометрический метод	0.10	Закрепление отсутствует
429	-	-	406699.36	3208864.88	Картометрический метод	0.10	Закрепление отсутствует
423	-	-	406670.84	3208873.37	Картометрический метод	0.10	Закрепление отсутствует
430	-	-	407246.38	3205711.97	Картометрический метод	0.10	Закрепление отсутствует

ТЕКСТОВОЕ ОПИСАНИЕ
местоположения границ населенных пунктов, территориальных зон

Прохождение границы		Описание прохождения границы
от точки	до точки	
1	2	3
1	2	-
2	3	-
3	4	-
4	5	-
5	6	-
6	7	-
7	8	-
8	9	-
9	10	-
10	11	-
11	12	-
12	13	-
13	14	-
14	15	-
15	16	-
16	17	-
17	18	-
18	19	-
19	20	-
20	21	-
21	22	-
22	23	-
23	24	-
24	25	-
25	26	-
26	27	-
27	28	-
28	29	-
29	30	-
30	31	-
31	32	-
32	33	-
33	34	-
34	35	-
35	36	-
36	37	-
37	38	-

ТЕКСТОВОЕ ОПИСАНИЕ
местоположения границ населенных пунктов, территориальных зон

Прохождение границы		Описание прохождения границы
от точки	до точки	
1	2	3
38	39	-
39	40	-
40	41	-
41	42	-
42	43	-
43	44	-
44	45	-
45	46	-
46	47	-
47	48	-
48	49	-
49	50	-
50	51	-
51	52	-
52	53	-
53	54	-
54	55	-
55	56	-
56	57	-
57	58	-
58	59	-
59	60	-
60	61	-
61	62	-
62	63	-
63	64	-
64	65	-
65	66	-
66	67	-
67	68	-
68	69	-
69	70	-
70	71	-
71	72	-
72	73	-
73	74	-
74	75	-

ТЕКСТОВОЕ ОПИСАНИЕ
местоположения границ населенных пунктов, территориальных зон

Прохождение границы		Описание прохождения границы
от точки	до точки	
1	2	3
75	76	-
76	77	-
77	78	-
78	79	-
79	80	-
80	81	-
81	82	-
82	83	-
83	84	-
84	85	-
85	86	-
86	87	-
87	88	-
88	89	-
89	90	-
90	91	-
91	92	-
92	93	-
93	94	-
94	95	-
95	96	-
96	97	-
97	98	-
98	99	-
99	100	-
100	101	-
101	102	-
102	103	-
103	104	-
104	105	-
105	106	-
106	107	-
107	108	-
108	109	-
109	110	-
110	111	-
111	112	-

ТЕКСТОВОЕ ОПИСАНИЕ
местоположения границ населенных пунктов, территориальных зон

Прохождение границы		Описание прохождения границы
от точки	до точки	
1	2	3
112	113	-
113	114	-
114	115	-
115	116	-
116	1	-
117	118	-
118	119	-
119	120	-
120	121	-
121	122	-
122	123	-
123	124	-
124	125	-
125	126	-
126	117	-
127	128	-
128	129	-
129	130	-
130	131	-
131	132	-
132	133	-
133	134	-
134	135	-
135	136	-
136	137	-
137	138	-
138	139	-
139	140	-
140	141	-
141	142	-
142	143	-
143	144	-
144	145	-
145	146	-
146	147	-
147	148	-
148	149	-

ТЕКСТОВОЕ ОПИСАНИЕ
местоположения границ населенных пунктов, территориальных зон

Прохождение границы		Описание прохождения границы
от точки	до точки	
1	2	3
149	150	-
150	151	-
151	152	-
152	153	-
153	154	-
154	155	-
155	156	-
156	157	-
157	158	-
158	159	-
159	160	-
160	161	-
161	162	-
162	163	-
163	164	-
164	165	-
165	166	-
166	167	-
167	168	-
168	169	-
169	170	-
170	171	-
171	172	-
172	173	-
173	174	-
174	175	-
175	176	-
176	177	-
177	178	-
178	179	-
179	180	-
180	181	-
181	182	-
182	183	-
183	184	-
184	185	-
185	186	-

ТЕКСТОВОЕ ОПИСАНИЕ
местоположения границ населенных пунктов, территориальных зон

Прохождение границы		Описание прохождения границы
от точки	до точки	
1	2	3
186	187	-
187	188	-
188	189	-
189	190	-
190	191	-
191	192	-
192	193	-
193	194	-
194	195	-
195	196	-
196	197	-
197	198	-
198	199	-
199	200	-
200	201	-
201	202	-
202	203	-
203	204	-
204	205	-
205	206	-
206	207	-
207	208	-
208	209	-
209	210	-
210	211	-
211	127	-
212	213	-
213	214	-
214	215	-
215	216	-
216	217	-
217	218	-
218	219	-
219	220	-
220	221	-
221	222	-
222	223	-

ТЕКСТОВОЕ ОПИСАНИЕ
местоположения границ населенных пунктов, территориальных зон

Прохождение границы		Описание прохождения границы
от точки	до точки	
1	2	3
223	224	-
224	225	-
225	226	-
226	227	-
227	228	-
228	229	-
229	230	-
230	231	-
231	232	-
232	233	-
233	234	-
234	235	-
235	236	-
236	237	-
237	238	-
238	239	-
239	240	-
240	241	-
241	212	-
242	243	-
243	244	-
244	245	-
245	246	-
246	247	-
247	248	-
248	249	-
249	250	-
250	251	-
251	252	-
252	253	-
253	254	-
254	255	-
255	256	-
256	257	-
257	258	-
258	259	-
259	260	-

ТЕКСТОВОЕ ОПИСАНИЕ
местоположения границ населенных пунктов, территориальных зон

Прохождение границы		Описание прохождения границы
от точки	до точки	
1	2	3
260	261	-
261	262	-
262	263	-
263	264	-
264	265	-
265	266	-
266	267	-
267	268	-
268	242	-
269	270	-
270	271	-
271	272	-
272	273	-
273	274	-
274	275	-
275	276	-
276	277	-
277	278	-
278	279	-
279	280	-
280	281	-
281	282	-
282	283	-
283	284	-
284	285	-
285	286	-
286	287	-
287	288	-
288	289	-
289	290	-
290	291	-
291	292	-
292	293	-
293	294	-
294	295	-
295	296	-
296	297	-

ТЕКСТОВОЕ ОПИСАНИЕ
местоположения границ населенных пунктов, территориальных зон

Прохождение границы		Описание прохождения границы
от точки	до точки	
1	2	3
297	298	-
298	269	-
299	300	-
300	301	-
301	302	-
302	303	-
303	304	-
304	305	-
305	306	-
306	307	-
307	308	-
308	309	-
309	310	-
310	311	-
311	312	-
312	313	-
313	314	-
314	315	-
315	316	-
316	299	-
317	318	-
318	319	-
319	320	-
320	321	-
321	322	-
322	323	-
323	324	-
324	325	-
325	326	-
326	327	-
327	328	-
328	329	-
329	330	-
330	331	-
331	332	-
332	333	-
333	317	-

ТЕКСТОВОЕ ОПИСАНИЕ
местоположения границ населенных пунктов, территориальных зон

Прохождение границы		Описание прохождения границы
от точки	до точки	
1	2	3
334	335	-
335	336	-
336	337	-
337	338	-
338	339	-
339	340	-
340	341	-
341	342	-
342	343	-
343	334	-
344	345	-
345	346	-
346	347	-
347	348	-
348	349	-
349	350	-
350	351	-
351	352	-
352	353	-
353	354	-
354	355	-
355	356	-
356	357	-
357	358	-
358	359	-
359	360	-
360	361	-
361	362	-
362	363	-
363	364	-
364	344	-
365	366	-
366	367	-
367	368	-
368	369	-
369	370	-
370	371	-

ТЕКСТОВОЕ ОПИСАНИЕ
местоположения границ населенных пунктов, территориальных зон

Прохождение границы		Описание прохождения границы
от точки	до точки	
1	2	3
371	372	-
372	373	-
373	374	-
374	365	-
375	376	-
376	377	-
377	378	-
378	379	-
379	380	-
380	381	-
381	382	-
382	383	-
383	384	-
384	385	-
385	386	-
386	375	-
387	388	-
388	389	-
389	390	-
390	391	-
391	392	-
392	393	-
393	394	-
394	395	-
395	396	-
396	397	-
397	398	-
398	399	-
399	400	-
400	387	-
401	402	-
402	403	-
403	404	-
404	401	-
405	406	-
406	407	-
407	408	-

ТЕКСТОВОЕ ОПИСАНИЕ
местоположения границ населенных пунктов, территориальных зон

Прохождение границы		Описание прохождения границы
от точки	до точки	
1	2	3
408	409	-
409	405	-
410	411	-
411	412	-
412	413	-
413	414	-
414	415	-
415	416	-
416	417	-
417	418	-
418	419	-
419	420	-
420	421	-
421	422	-
422	410	-
423	424	-
424	425	-
425	426	-
426	427	-
427	428	-
428	429	-
429	423	-
430	431	-
431	432	-
432	433	-
433	434	-
434	430	-
435	436	-
436	437	-
437	438	-
438	439	-
439	440	-
440	441	-
441	442	-
442	435	-

План границ объекта



Масштаб 1:5000

- | | | |
|---|---|--|
| <ul style="list-style-type: none"> • - граница между участком и улицей, sidewalk с которой позволяет однозначно определить его положение на местности • - граница между участком и соседним участком • - граница водного участка • - граница водного участка • - граница водного участка | <ul style="list-style-type: none"> • - граница между участком и улицей • - Число границ, сделанных ЕДТД и которые позволяют однозначно определить их положение на местности | <ul style="list-style-type: none"> • - граница наследия о границах • - План границ участка с выделом |
|---|---|--|

Подпись _____

Дата " ____ " ____ г.

Место (для размещения печати (при наличии)) лица, осуществляющего подготовку документов на государственное кадастровое деление

ГРАФИЧЕСКОЕ ОПИСАНИЕ

местоположения границ населенных пунктов, территориальных зон, особо охраняемых природных территорий, зон с особыми условиями использования территории

деревня Овинцево Тихвинского муниципального района Ленинградской области

(наименование объекта, местоположение границ которого описано (далее - объект))

Раздел 1**Сведения об объекте**

№ п/п	Характеристики объекта	Описание характеристик
1	2	3
1.	Местоположение объекта	Ленинградская область, район Тихвинский, деревня Овинцево
2.	Площадь объекта +/- величина погрешности определения площади (Р +/- Дельта Р)	372812 +/- 214 м ²
3.	Иные характеристики объекта	-

Раздел 2

Сведения о местоположении границ объекта

1. Система координат -

2. Сведения о характерных точках границ объекта

Обозначение характерных точек границ	Координаты, м		Метод определения координат характерной точки	Средняя квадратическая погрешность положения характерной точки (Mt), м	Описание обозначения точки на местности (при наличии)
	X	Y			
1	2	3	4	5	6
-	-	-	-	-	-

3. Сведения о характерных точках части (частей) границы объекта

Обозначение характерных точек части границы	Координаты, м		Метод определения координат характерной точки	Средняя квадратическая погрешность положения характерной точки (Mt), м	Описание обозначения точки на местности (при наличии)
	X	Y			
1	2	3	4	5	6
-	-	-	-	-	-

Раздел 3

Сведения о местоположении измененных (уточненных) границ объекта

1. Система координат МСК-47, зона 3

2. Сведения о характерных точках границ объекта

Обозначение характерных точек границ	Существующие координаты, м		Измененные (уточненные) координаты, м		Метод определения координат характерной точки	Средняя квадратическая погрешность положения характерной точки (Mt), м	Описание обозначения точки на местности (при наличии)
	X	Y	X	Y			
1	2	3	4	5	6	7	8
1	-	-	397831.48	3203965.92	Картометрический метод	0.10	Закрепление отсутствует
2	-	-	397845.01	3204056.40	Картометрический метод	0.10	Закрепление отсутствует
3	-	-	397863.97	3204122.46	Картометрический метод	0.10	Закрепление отсутствует
4	-	-	397881.80	3204181.73	Картометрический метод	0.10	Закрепление отсутствует
5	-	-	397884.38	3204196.70	Картометрический метод	0.10	Закрепление отсутствует
6	-	-	397884.25	3204234.76	Картометрический метод	0.10	Закрепление отсутствует
7	-	-	397892.00	3204309.48	Картометрический метод	0.10	Закрепление отсутствует
8	-	-	397891.34	3204351.03	Картометрический метод	0.10	Закрепление отсутствует
9	-	-	397896.26	3204378.26	Картометрический метод	0.10	Закрепление отсутствует
10	-	-	397896.35	3204396.43	Картометрический метод	0.10	Закрепление отсутствует
11	-	-	397893.16	3204413.78	Картометрический метод	0.10	Закрепление отсутствует
12	-	-	397878.36	3204424.46	Картометрический метод	0.10	Закрепление отсутствует
13	-	-	397845.80	3204438.66	Картометрический метод	0.10	Закрепление отсутствует
14	-	-	397876.82	3204474.41	Картометрический метод	0.10	Закрепление отсутствует
15	-	-	397921.46	3204566.84	Картометрический метод	0.10	Закрепление отсутствует
16	-	-	397911.09	3204578.03	Картометрический метод	0.10	Закрепление отсутствует
17	-	-	397835.97	3204523.30	Картометрический метод	0.10	Закрепление отсутствует
18	-	-	397825.62	3204511.57	Картометрический метод	0.10	Закрепление отсутствует
19	-	-	397850.28	3204486.80	Картометрический метод	0.10	Закрепление отсутствует
20	-	-	397841.23	3204469.85	Картометрический метод	0.10	Закрепление отсутствует
21	-	-	397815.58	3204470.80	Картометрический метод	0.10	Закрепление отсутствует
22	-	-	397779.70	3204457.56	Картометрический метод	0.10	Закрепление отсутствует

2. Сведения о характерных точках границ объекта							
Обозначение характерных точек границ	Существующие координаты, м		Измененные (уточненные) координаты, м		Метод определения координат характерной точки	Средняя квадратическая погрешность положения характерной точки (Mt), м	Описание обозначения точки на местности (при наличии)
	X	Y	X	Y			
1	2	3	4	5	6	7	8
23	-	-	397750.57	3204425.02	Картометрический метод	0.10	Закрепление отсутствует
24	-	-	397707.80	3204387.76	Картометрический метод	0.10	Закрепление отсутствует
25	-	-	397679.26	3204402.12	Картометрический метод	0.10	Закрепление отсутствует
26	-	-	397672.74	3204429.50	Картометрический метод	0.10	Закрепление отсутствует
27	-	-	397665.75	3204460.46	Картометрический метод	0.10	Закрепление отсутствует
28	-	-	397625.36	3204505.93	Картометрический метод	0.10	Закрепление отсутствует
29	-	-	397588.33	3204533.82	Картометрический метод	0.10	Закрепление отсутствует
30	-	-	397570.61	3204518.65	Картометрический метод	0.10	Закрепление отсутствует
31	-	-	397555.85	3204507.59	Картометрический метод	0.10	Закрепление отсутствует
32	-	-	397523.89	3204516.03	Картометрический метод	0.10	Закрепление отсутствует
33	-	-	397501.95	3204526.02	Картометрический метод	0.10	Закрепление отсутствует
34	-	-	397480.71	3204478.36	Картометрический метод	0.10	Закрепление отсутствует
35	-	-	397504.16	3204459.54	Картометрический метод	0.10	Закрепление отсутствует
36	-	-	397526.22	3204442.58	Картометрический метод	0.10	Закрепление отсутствует
37	-	-	397553.46	3204428.23	Картометрический метод	0.10	Закрепление отсутствует
38	-	-	397565.71	3204405.69	Картометрический метод	0.10	Закрепление отсутствует
39	-	-	397569.24	3204393.49	Картометрический метод	0.10	Закрепление отсутствует
40	-	-	397566.72	3204375.32	Картометрический метод	0.10	Закрепление отсутствует
41	-	-	397548.42	3204326.55	Картометрический метод	0.10	Закрепление отсутствует
42	-	-	397522.50	3204312.22	Картометрический метод	0.10	Закрепление отсутствует
43	-	-	397522.50	3204311.64	Картометрический метод	0.10	Закрепление отсутствует
44	-	-	397507.58	3204324.03	Картометрический метод	0.10	Закрепление отсутствует
45	-	-	397479.03	3204344.90	Картометрический метод	0.10	Закрепление отсутствует
46	-	-	397437.52	3204357.95	Картометрический метод	0.10	Закрепление отсутствует
47	-	-	397419.36	3204370.99	Картометрический метод	0.10	Закрепление отсутствует

2. Сведения о характерных точках границ объекта							
Обозначение характерных точек границ	Существующие координаты, м		Измененные (уточненные) координаты, м		Метод определения координат характерной точки	Средняя квадратическая погрешность положения характерной точки (Mt), м	Описание обозначения точки на местности (при наличии)
	X	Y	X	Y			
1	2	3	4	5	6	7	8
48	-	-	397414.15	3204385.34	Картометрический метод	0.10	Закрепление отсутствует
49	-	-	397415.42	3204407.50	Картометрический метод	0.10	Закрепление отсутствует
50	-	-	397423.17	3204424.44	Картометрический метод	0.10	Закрепление отсутствует
51	-	-	397385.55	3204442.70	Картометрический метод	0.10	Закрепление отсутствует
52	-	-	397385.52	3204470.08	Картометрический метод	0.10	Закрепление отсутствует
53	-	-	397373.82	3204487.04	Картометрический метод	0.10	Закрепление отсутствует
54	-	-	397362.11	3204520.93	Картометрический метод	0.10	Закрепление отсутствует
55	-	-	397360.39	3204564.72	Картометрический метод	0.10	Закрепление отсутствует
56	-	-	397310.48	3204590.91	Картометрический метод	0.10	Закрепление отсутствует
57	-	-	397357.09	3204600.70	Картометрический метод	0.10	Закрепление отсутствует
58	-	-	397367.16	3204625.22	Картометрический метод	0.10	Закрепление отсутствует
59	-	-	397370.99	3204668.24	Картометрический метод	0.10	Закрепление отсутствует
60	-	-	397350.21	3204695.62	Картометрический метод	0.10	Закрепление отсутствует
61	-	-	397312.60	3204704.76	Картометрический метод	0.10	Закрепление отсутствует
62	-	-	397210.15	3204724.36	Картометрический метод	0.10	Закрепление отсутствует
63	-	-	397169.96	3204723.06	Картометрический метод	0.10	Закрепление отсутствует
64	-	-	397155.72	3204706.12	Картометрический метод	0.10	Закрепление отсутствует
65	-	-	397129.82	3204689.18	Картометрический метод	0.10	Закрепление отсутствует
66	-	-	397106.48	3204691.80	Картометрический метод	0.10	Закрепление отсутствует
67	-	-	397058.51	3204689.20	Картометрический метод	0.10	Закрепление отсутствует
68	-	-	397035.20	3204674.88	Картометрический метод	0.10	Закрепление отсутствует
69	-	-	397020.95	3204659.24	Картометрический метод	0.10	Закрепление отсутствует
70	-	-	396940.50	3204711.41	Картометрический метод	0.10	Закрепление отсутствует
71	-	-	396906.77	3204729.67	Картометрический метод	0.10	Закрепление отсутствует
72	-	-	396867.86	3204745.33	Картометрический метод	0.10	Закрепление отсутствует

2. Сведения о характерных точках границ объекта							
Обозначение характерных точек границ	Существующие координаты, м		Измененные (уточненные) координаты, м		Метод определения координат характерной точки	Средняя квадратическая погрешность положения характерной точки (Mt), м	Описание обозначения точки на местности (при наличии)
	X	Y	X	Y			
1	2	3	4	5	6	7	8
73	-	-	396852.30	3204745.34	Картометрический метод	0.10	Закрепление отсутствует
74	-	-	396840.64	3204736.21	Картометрический метод	0.10	Закрепление отсутствует
75	-	-	396844.55	3204720.56	Картометрический метод	0.10	Закрепление отсутствует
76	-	-	396856.24	3204706.22	Картометрический метод	0.10	Закрепление отсутствует
77	-	-	396874.41	3204693.18	Картометрический метод	0.10	Закрепление отсутствует
78	-	-	396908.13	3204680.13	Картометрический метод	0.10	Закрепление отсутствует
79	-	-	396954.84	3204656.65	Картометрический метод	0.10	Закрепление отсутствует
80	-	-	397032.66	3204630.55	Картометрический метод	0.10	Закрепление отсутствует
81	-	-	397042.50	3204654.26	Картометрический метод	0.10	Закрепление отсутствует
82	-	-	397061.36	3204668.74	Картометрический метод	0.10	Закрепление отсутствует
83	-	-	397102.26	3204670.90	Картометрический метод	0.10	Закрепление отсутствует
84	-	-	397147.66	3204653.70	Картометрический метод	0.10	Закрепление отсутствует
85	-	-	397169.97	3204634.64	Картометрический метод	0.10	Закрепление отсутствует
86	-	-	397208.86	3204612.02	Картометрический метод	0.10	Закрепление отсутствует
87	-	-	397244.81	3204584.14	Картометрический метод	0.10	Закрепление отсутствует
88	-	-	397259.68	3204563.68	Картометрический метод	0.10	Закрепление отсутствует
89	-	-	397286.49	3204549.89	Картометрический метод	0.10	Закрепление отсутствует
90	-	-	397315.29	3204519.92	Картометрический метод	0.10	Закрепление отсутствует
91	-	-	397313.30	3204499.07	Картометрический метод	0.10	Закрепление отсутствует
92	-	-	397311.74	3204444.06	Картометрический метод	0.10	Закрепление отсутствует
93	-	-	397298.11	3204399.44	Картометрический метод	0.10	Закрепление отсутствует
94	-	-	397271.92	3204360.24	Картометрический метод	0.10	Закрепление отсутствует
95	-	-	397258.60	3204344.13	Картометрический метод	0.10	Закрепление отсутствует
96	-	-	397241.40	3204315.00	Картометрический метод	0.10	Закрепление отсутствует
97	-	-	397233.34	3204285.72	Картометрический метод	0.10	Закрепление отсутствует

2. Сведения о характерных точках границ объекта							
Обозначение характерных точек границ	Существующие координаты, м		Измененные (уточненные) координаты, м		Метод определения координат характерной точки	Средняя квадратическая погрешность положения характерной точки (Mt), м	Описание обозначения точки на местности (при наличии)
	X	Y	X	Y			
1	2	3	4	5	6	7	8
98	-	-	397236.13	3204251.00	Картометрический метод	0.10	Закрепление отсутствует
99	-	-	397260.61	3204211.80	Картометрический метод	0.10	Закрепление отсутствует
100	-	-	397297.02	3204193.99	Картометрический метод	0.10	Закрепление отсутствует
101	-	-	397383.02	3204177.41	Картометрический метод	0.10	Закрепление отсутствует
102	-	-	397423.92	3204165.12	Картометрический метод	0.10	Закрепление отсутствует
103	-	-	397437.56	3204159.70	Картометрический метод	0.10	Закрепление отсутствует
104	-	-	397452.90	3204150.87	Картометрический метод	0.10	Закрепление отсутствует
105	-	-	397486.21	3204119.42	Картометрический метод	0.10	Закрепление отсутствует
106	-	-	397507.90	3204088.89	Картометрический метод	0.10	Закрепление отсутствует
107	-	-	397523.09	3204040.55	Картометрический метод	0.10	Закрепление отсутствует
108	-	-	397526.80	3204005.38	Картометрический метод	0.10	Закрепление отсутствует
109	-	-	397519.52	3203954.40	Картометрический метод	0.10	Закрепление отсутствует
110	-	-	397508.37	3203936.43	Картометрический метод	0.10	Закрепление отсутствует
111	-	-	397504.65	3203911.33	Картометрический метод	0.10	Закрепление отсутствует
112	-	-	397507.28	3203892.12	Картометрический метод	0.10	Закрепление отсутствует
113	-	-	397522.62	3203874.60	Картометрический метод	0.10	Закрепление отсутствует
114	-	-	397539.20	3203867.48	Картометрический метод	0.10	Закрепление отсутствует
115	-	-	397558.26	3203871.20	Картометрический метод	0.10	Закрепление отсутствует
116	-	-	397579.95	3203892.12	Картометрический метод	0.10	Закрепление отсутствует
117	-	-	397597.92	3203921.09	Картометрический метод	0.10	Закрепление отсутствует
118	-	-	397618.22	3203936.43	Картометрический метод	0.10	Закрепление отсутствует
119	-	-	397645.65	3203951.92	Картометрический метод	0.10	Закрепление отсутствует
120	-	-	397697.71	3203959.20	Картометрический метод	0.10	Закрепление отсутствует
121	-	-	397750.08	3203972.38	Картометрический метод	0.10	Закрепление отсутствует
122	-	-	397804.77	3203972.06	Картометрический метод	0.10	Закрепление отсутствует

2. Сведения о характерных точках границ объекта							
Обозначение характерных точек границ	Существующие координаты, м		Измененные (уточненные) координаты, м		Метод определения координат характерной точки	Средняя квадратическая погрешность положения характерной точки (Mt), м	Описание обозначения точки на местности (при наличии)
	X	Y	X	Y			
1	2	3	4	5	6	7	8
1	-	-	397831.48	3203965.92	Картометрический метод	0.10	Закрепление отсутствует
123	-	-	397423.11	3203983.80	Картометрический метод	0.10	Закрепление отсутствует
124	-	-	397448.36	3204006.61	Картометрический метод	0.10	Закрепление отсутствует
125	-	-	397456.12	3204021.60	Картометрический метод	0.10	Закрепление отсутствует
126	-	-	397459.33	3204047.02	Картометрический метод	0.10	Закрепление отсутствует
127	-	-	397450.88	3204058.76	Картометрический метод	0.10	Закрепление отсутствует
128	-	-	397436.59	3204085.48	Картометрический метод	0.10	Закрепление отсутствует
129	-	-	397407.39	3204104.40	Картометрический метод	0.10	Закрепление отсутствует
130	-	-	397385.99	3204114.84	Картометрический метод	0.10	Закрепление отсутствует
131	-	-	397341.24	3204130.50	Картометрический метод	0.10	Закрепление отсутствует
132	-	-	397284.18	3204138.99	Картометрический метод	0.10	Закрепление отсутствует
133	-	-	397254.88	3204152.56	Картометрический метод	0.10	Закрепление отсутствует
134	-	-	397236.26	3204134.89	Картометрический метод	0.10	Закрепление отсутствует
135	-	-	397228.28	3204118.82	Картометрический метод	0.10	Закрепление отсутствует
136	-	-	397185.48	3204081.11	Картометрический метод	0.10	Закрепление отсутствует
137	-	-	397176.39	3204063.36	Картометрический метод	0.10	Закрепление отсутствует
138	-	-	397157.24	3204040.06	Картометрический метод	0.10	Закрепление отсутствует
139	-	-	397167.64	3204030.18	Картометрический метод	0.10	Закрепление отсутствует
140	-	-	397177.39	3204015.83	Картометрический метод	0.10	Закрепление отсутствует
141	-	-	397180.65	3204000.18	Картометрический метод	0.10	Закрепление отсутствует
142	-	-	397196.86	3203994.96	Картометрический метод	0.10	Закрепление отсутствует
143	-	-	397216.31	3203993.00	Картометрический метод	0.10	Закрепление отсутствует
144	-	-	397237.74	3203969.53	Картометрический метод	0.10	Закрепление отсутствует
145	-	-	397247.46	3203970.83	Картометрический метод	0.10	Закрепление отсутствует
146	-	-	397269.46	3203994.94	Картометрический метод	0.10	Закрепление отсутствует

2. Сведения о характерных точках границ объекта							
Обозначение характерных точек границ	Существующие координаты, м		Измененные (уточненные) координаты, м		Метод определения координат характерной точки	Средняя квадратическая погрешность положения характерной точки (Mt), м	Описание обозначения точки на местности (при наличии)
	X	Y	X	Y			
1	2	3	4	5	6	7	8
147	-	-	397278.54	3203998.20	Картометрический метод	0.10	Закрепление отсутствует
148	-	-	397288.91	3203996.89	Картометрический метод	0.10	Закрепление отсутствует
149	-	-	397290.87	3203986.46	Картометрический метод	0.10	Закрепление отсутствует
150	-	-	397328.48	3203975.36	Картометрический метод	0.10	Закрепление отсутствует
151	-	-	397347.90	3203993.61	Картометрический метод	0.10	Закрепление отсутствует
152	-	-	397384.22	3203985.12	Картометрический метод	0.10	Закрепление отсутствует
153	-	-	397410.80	3203981.86	Картометрический метод	0.10	Закрепление отсутствует
123	-	-	397423.11	3203983.80	Картометрический метод	0.10	Закрепление отсутствует
154	-	-	399480.50	3201582.22	Картометрический метод	0.10	Закрепление отсутствует
155	-	-	399413.32	3201997.26	Картометрический метод	0.10	Закрепление отсутствует
156	-	-	399357.56	3201993.38	Картометрический метод	0.10	Закрепление отсутствует
157	-	-	399413.10	3201580.91	Картометрический метод	0.10	Закрепление отсутствует
154	-	-	399480.50	3201582.22	Картометрический метод	0.10	Закрепление отсутствует
158	-	-	397255.40	3203847.63	Картометрический метод	0.10	Закрепление отсутствует
159	-	-	397254.17	3203857.06	Картометрический метод	0.10	Закрепление отсутствует
160	-	-	397235.28	3203906.54	Картометрический метод	0.10	Закрепление отсутствует
161	-	-	397230.34	3203921.66	Картометрический метод	0.10	Закрепление отсутствует
162	-	-	397222.22	3203932.38	Картометрический метод	0.10	Закрепление отсутствует
163	-	-	397202.76	3203948.03	Картометрический метод	0.10	Закрепление отсутствует
164	-	-	397191.08	3203955.86	Картометрический метод	0.10	Закрепление отсутствует
165	-	-	397180.41	3203966.86	Картометрический метод	0.10	Закрепление отсутствует
166	-	-	397165.26	3203982.41	Картометрический метод	0.10	Закрепление отсутствует
167	-	-	397164.77	3203982.91	Картометрический метод	0.10	Закрепление отсутствует
168	-	-	397161.17	3203986.61	Картометрический метод	0.10	Закрепление отсутствует
169	-	-	397142.21	3203988.29	Картометрический метод	0.10	Закрепление отсутствует

ТЕКСТОВОЕ ОПИСАНИЕ
местоположения границ населенных пунктов, территориальных зон

Прохождение границы		Описание прохождения границы
от точки	до точки	
1	2	3
1	2	-
2	3	-
3	4	-
4	5	-
5	6	-
6	7	-
7	8	-
8	9	-
9	10	-
10	11	-
11	12	-
12	13	-
13	14	-
14	15	-
15	16	-
16	17	-
17	18	-
18	19	-
19	20	-
20	21	-
21	22	-
22	23	-
23	24	-
24	25	-
25	26	-
26	27	-
27	28	-
28	29	-
29	30	-
30	31	-
31	32	-
32	33	-
33	34	-
34	35	-
35	36	-
36	37	-
37	38	-

ТЕКСТОВОЕ ОПИСАНИЕ
местоположения границ населенных пунктов, территориальных зон

Прохождение границы		Описание прохождения границы
от точки	до точки	
1	2	3
38	39	-
39	40	-
40	41	-
41	42	-
42	43	-
43	44	-
44	45	-
45	46	-
46	47	-
47	48	-
48	49	-
49	50	-
50	51	-
51	52	-
52	53	-
53	54	-
54	55	-
55	56	-
56	57	-
57	58	-
58	59	-
59	60	-
60	61	-
61	62	-
62	63	-
63	64	-
64	65	-
65	66	-
66	67	-
67	68	-
68	69	-
69	70	-
70	71	-
71	72	-
72	73	-
73	74	-
74	75	-

ТЕКСТОВОЕ ОПИСАНИЕ
местоположения границ населенных пунктов, территориальных зон

Прохождение границы		Описание прохождения границы
от точки	до точки	
1	2	3
75	76	-
76	77	-
77	78	-
78	79	-
79	80	-
80	81	-
81	82	-
82	83	-
83	84	-
84	85	-
85	86	-
86	87	-
87	88	-
88	89	-
89	90	-
90	91	-
91	92	-
92	93	-
93	94	-
94	95	-
95	96	-
96	97	-
97	98	-
98	99	-
99	100	-
100	101	-
101	102	-
102	103	-
103	104	-
104	105	-
105	106	-
106	107	-
107	108	-
108	109	-
109	110	-
110	111	-
111	112	-

ТЕКСТОВОЕ ОПИСАНИЕ
местоположения границ населенных пунктов, территориальных зон

Прохождение границы		Описание прохождения границы
от точки	до точки	
1	2	3
112	113	-
113	114	-
114	115	-
115	116	-
116	117	-
117	118	-
118	119	-
119	120	-
120	121	-
121	122	-
122	1	-
123	124	-
124	125	-
125	126	-
126	127	-
127	128	-
128	129	-
129	130	-
130	131	-
131	132	-
132	133	-
133	134	-
134	135	-
135	136	-
136	137	-
137	138	-
138	139	-
139	140	-
140	141	-
141	142	-
142	143	-
143	144	-
144	145	-
145	146	-
146	147	-
147	148	-
148	149	-

ТЕКСТОВОЕ ОПИСАНИЕ
местоположения границ населенных пунктов, территориальных зон

Прохождение границы		Описание прохождения границы
от точки	до точки	
1	2	3
149	150	-
150	151	-
151	152	-
152	153	-
153	123	-
154	155	-
155	156	-
156	157	-
157	154	-
158	159	-
159	160	-
160	161	-
161	162	-
162	163	-
163	164	-
164	165	-
165	166	-
166	167	-
167	168	-
168	169	-
169	170	-
170	171	-
171	172	-
172	173	-
173	174	-
174	175	-
175	176	-
176	177	-
177	178	-
178	179	-
179	180	-
180	181	-
181	182	-
182	183	-
183	184	-
184	185	-
185	186	-

ТЕКСТОВОЕ ОПИСАНИЕ
местоположения границ населенных пунктов, территориальных зон

Прохождение границы		Описание прохождения границы
от точки	до точки	
1	2	3
186	187	-
187	158	-

План границ объекта



Масштаб 1:4000

Условные обозначения

•	- Характерная точка границы, сведения о которой позволяют однозначно определить ее положение на местности	1	- Обозначение новой характерной точки
—	- граница населенного пункта	:1	- Кадастровый номер земельного участка
:21660 (1)	- Обозначение контура земельного участка	—	- Часть границы, сведения ЕГРН о которой позволяют однозначно определить ее положение на местности
47:13:1004:001	- Номер кадастрового квартала	—	- граница кадастрового деления

Подпись _____

Дата " " _____ г.

Место для оттиска печати (при наличии) лица, составившего описание местоположения границ объекта

ГРАФИЧЕСКОЕ ОПИСАНИЕ

местоположения границ населенных пунктов, территориальных зон, особо охраняемых природных территорий, зон с особыми условиями использования территории

деревня Октябрьёнок Тихвинского муниципального района Ленинградской области

(наименование объекта, местоположение границ которого описано (далее - объект))

Раздел 1**Сведения об объекте**

№ п/п	Характеристики объекта	Описание характеристик
1	2	3
1.	Местоположение объекта	Ленинградская область, район Тихвинский, деревня Октябрьёнок
2.	Площадь объекта +/- величина погрешности определения площади (P +/- Дельта P)	70923 +/- 93 м ²
3.	Иные характеристики объекта	-

Раздел 2

Сведения о местоположении границ объекта

1. Система координат -

2. Сведения о характерных точках границ объекта

Обозначение характерных точек границ	Координаты, м		Метод определения координат характерной точки	Средняя квадратическая погрешность положения характерной точки (Mt), м	Описание обозначения точки на местности (при наличии)
	X	Y			
1	2	3	4	5	6
-	-	-	-	-	-

3. Сведения о характерных точках части (частей) границы объекта

Обозначение характерных точек части границы	Координаты, м		Метод определения координат характерной точки	Средняя квадратическая погрешность положения характерной точки (Mt), м	Описание обозначения точки на местности (при наличии)
	X	Y			
1	2	3	4	5	6
-	-	-	-	-	-

Раздел 3

Сведения о местоположении измененных (уточненных) границ объекта

1. Система координат МСК-47, зона 3

2. Сведения о характерных точках границ объекта

Обозначение характерных точек границ	Существующие координаты, м		Измененные (уточненные) координаты, м		Метод определения координат характерной точки	Средняя квадратическая погрешность положения характерной точки (M _t), м	Описание обозначения точки на местности (при наличии)
	X	Y	X	Y			
1	2	3	4	5	6	7	8
1	-	-	405090.36	3203756.55	Картометрический метод	0.10	Закрепление отсутствует
2	-	-	405094.18	3203811.30	Картометрический метод	0.10	Закрепление отсутствует
3	-	-	405100.61	3203859.54	Картометрический метод	0.10	Закрепление отсутствует
4	-	-	405130.07	3203898.03	Картометрический метод	0.10	Закрепление отсутствует
5	-	-	405113.48	3203929.92	Картометрический метод	0.10	Закрепление отсутствует
6	-	-	405097.94	3203918.20	Картометрический метод	0.10	Закрепление отсутствует
7	-	-	405084.94	3203952.10	Картометрический метод	0.10	Закрепление отсутствует
8	-	-	405086.19	3203988.61	Картометрический метод	0.10	Закрепление отсутствует
9	-	-	405091.36	3203997.73	Картометрический метод	0.10	Закрепление отсутствует
10	-	-	405090.58	3204074.75	Картометрический метод	0.10	Закрепление отсутствует
11	-	-	405106.79	3204107.23	Картометрический метод	0.10	Закрепление отсутствует
12	-	-	405150.91	3204139.68	Картометрический метод	0.10	Закрепление отсутствует
13	-	-	405207.84	3204159.31	Картометрический метод	0.10	Закрепление отсутствует
14	-	-	405168.94	3204168.46	Картометрический метод	0.10	Закрепление отсутствует
15	-	-	405156.60	3204151.90	Картометрический метод	0.10	Закрепление отсутствует
16	-	-	405123.45	3204162.11	Картометрический метод	0.10	Закрепление отсутствует
17	-	-	405054.88	3204150.29	Картометрический метод	0.10	Закрепление отсутствует
18	-	-	405043.49	3204173.80	Картометрический метод	0.10	Закрепление отсутствует
19	-	-	405045.64	3204193.98	Картометрический метод	0.10	Закрепление отсутствует
20	-	-	405035.33	3204192.90	Картометрический метод	0.10	Закрепление отсутствует
21	-	-	405026.12	3204185.81	Картометрический метод	0.10	Закрепление отсутствует
22	-	-	405012.58	3204162.36	Картометрический метод	0.10	Закрепление отсутствует

2. Сведения о характерных точках границ объекта							
Обозначение характерных точек границ	Существующие координаты, м		Измененные (уточненные) координаты, м		Метод определения координат характерной точки	Средняя квадратическая погрешность положения характерной точки (Mt), м	Описание обозначения точки на местности (при наличии)
	X	Y	X	Y			
1	2	3	4	5	6	7	8
23	-	-	405000.11	3204157.46	Картометрический метод	0.10	Закрепление отсутствует
24	-	-	404988.18	3204158.56	Картометрический метод	0.10	Закрепление отсутствует
25	-	-	404946.92	3204185.32	Картометрический метод	0.10	Закрепление отсутствует
26	-	-	404939.87	3204185.32	Картометрический метод	0.10	Закрепление отсутствует
27	-	-	404929.03	3204174.97	Картометрический метод	0.10	Закрепление отсутствует
28	-	-	404910.09	3204140.07	Картометрический метод	0.10	Закрепление отсутствует
29	-	-	404900.33	3204135.71	Картометрический метод	0.10	Закрепление отсутствует
30	-	-	404887.31	3204134.62	Картометрический метод	0.10	Закрепление отсутствует
31	-	-	404843.90	3204144.48	Картометрический метод	0.10	Закрепление отсутствует
32	-	-	404837.40	3204136.84	Картометрический метод	0.10	Закрепление отсутствует
33	-	-	404836.34	3204121.57	Картометрический метод	0.10	Закрепление отсутствует
34	-	-	404843.40	3204110.11	Картометрический метод	0.10	Закрепление отсутствует
35	-	-	404861.86	3204101.92	Картометрический метод	0.10	Закрепление отсутствует
36	-	-	404886.26	3204102.99	Картометрический метод	0.10	Закрепление отсутствует
37	-	-	404927.52	3204084.58	Картометрический метод	0.10	Закрепление отсутствует
38	-	-	404934.59	3204063.13	Картометрический метод	0.10	Закрепление отсутствует
39	-	-	404951.43	3204047.30	Картометрический метод	0.10	Закрепление отсутствует
40	-	-	404957.96	3204032.57	Картометрический метод	0.10	Закрепление отсутствует
41	-	-	404938.52	3203960.04	Картометрический метод	0.10	Закрепление отсутствует
42	-	-	404932.08	3203903.30	Картометрический метод	0.10	Закрепление отсутствует
43	-	-	404933.18	3203885.30	Картометрический метод	0.10	Закрепление отсутствует
44	-	-	404931.58	3203867.30	Картометрический метод	0.10	Закрепление отсутствует
45	-	-	404929.42	3203860.22	Картометрический метод	0.10	Закрепление отсутствует
46	-	-	404950.07	3203822.77	Картометрический метод	0.10	Закрепление отсутствует
47	-	-	404978.26	3203815.28	Картометрический метод	0.10	Закрепление отсутствует

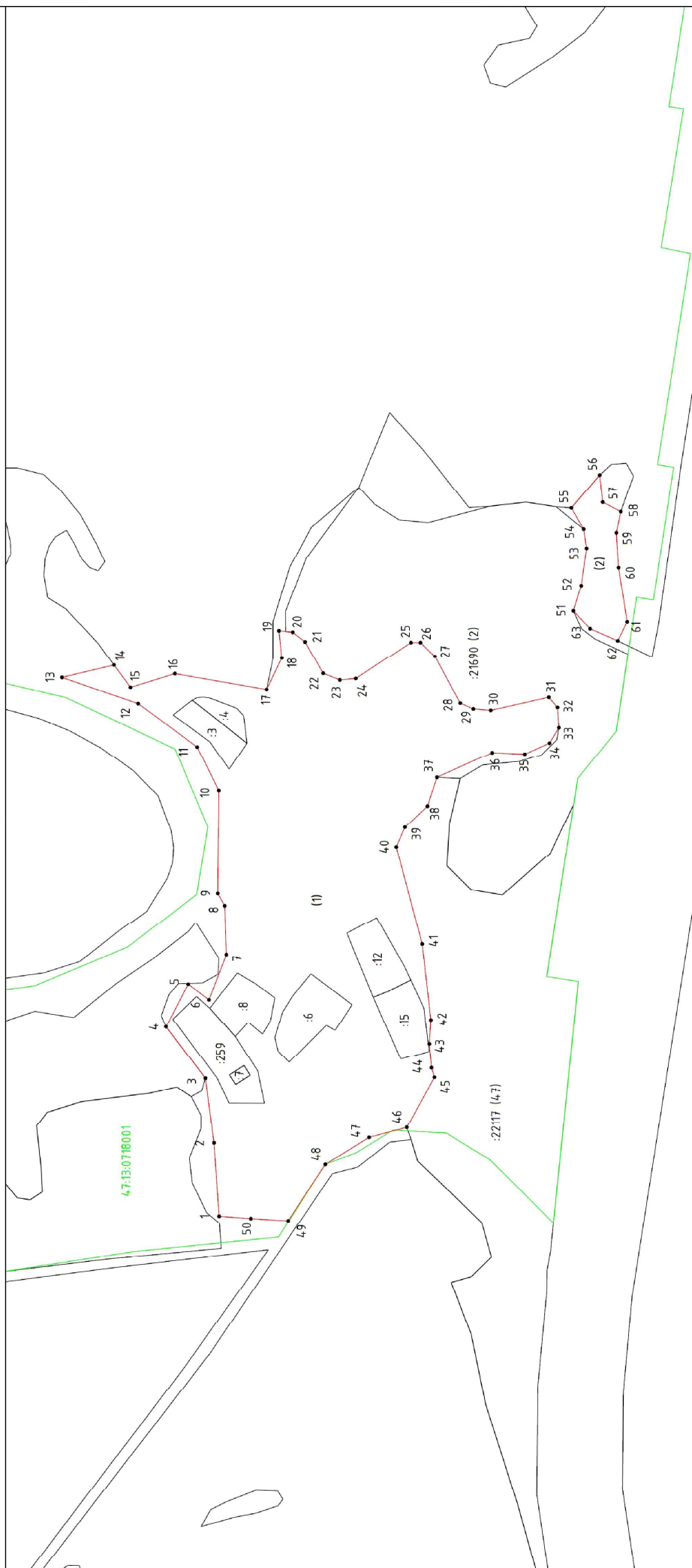
ТЕКСТОВОЕ ОПИСАНИЕ
местоположения границ населенных пунктов, территориальных зон

Прохождение границы		Описание прохождения границы
от точки	до точки	
1	2	3
1	2	-
2	3	-
3	4	-
4	5	-
5	6	-
6	7	-
7	8	-
8	9	-
9	10	-
10	11	-
11	12	-
12	13	-
13	14	-
14	15	-
15	16	-
16	17	-
17	18	-
18	19	-
19	20	-
20	21	-
21	22	-
22	23	-
23	24	-
24	25	-
25	26	-
26	27	-
27	28	-
28	29	-
29	30	-
30	31	-
31	32	-
32	33	-
33	34	-
34	35	-
35	36	-
36	37	-
37	38	-

ТЕКСТОВОЕ ОПИСАНИЕ
местоположения границ населенных пунктов, территориальных зон

Прохождение границы		Описание прохождения границы
от точки	до точки	
1	2	3
38	39	-
39	40	-
40	41	-
41	42	-
42	43	-
43	44	-
44	45	-
45	46	-
46	47	-
47	48	-
48	49	-
49	50	-
50	1	-
51	52	-
52	53	-
53	54	-
54	55	-
55	56	-
56	57	-
57	58	-
58	59	-
59	60	-
60	61	-
61	62	-
62	63	-
63	51	-

План границ объекта



Масштаб 1:3000

Условные обозначения

- - Характерная точка границы, сведения о которой позволяют однозначно определить ее положение на местности
- Э - Кадастровый номер земельного участка
- 47:13:0718001 - граница кадастрового деления
- 47:13:0718001 - Номер кадастрового квартала
- 1 - Обозначение новой характерной точки
- - Часть границы, сведения ЕГРН о которой позволяют однозначно определить ее положение на местности
- - граница населенного пункта

Подпись _____

Дата " ____ " ____ г.

Место для оттиска печати (при наличии) лица, составившего описание местоположения границ объекта

ГРАФИЧЕСКОЕ ОПИСАНИЕ

местоположения границ населенных пунктов, территориальных зон, особо охраняемых природных территорий, зон с особыми условиями использования территории

деревня Печнёва Тихвинского муниципального района Ленинградской области

(наименование объекта, местоположение границ которого описано (далее - объект))

Раздел 1**Сведения об объекте**

№ п/п	Характеристики объекта	Описание характеристик
1	2	3
1.	Местоположение объекта	Ленинградская область, район Тихвинский, деревня Печнева
2.	Площадь объекта +/- величина погрешности определения площади (Р +/- Дельта Р)	225138 +/- 166 м ²
3.	Иные характеристики объекта	-

Раздел 2

Сведения о местоположении границ объекта

1. Система координат -

2. Сведения о характерных точках границ объекта

Обозначение характерных точек границ	Координаты, м		Метод определения координат характерной точки	Средняя квадратическая погрешность положения характерной точки (Mt), м	Описание обозначения точки на местности (при наличии)
	X	Y			
1	2	3	4	5	6
-	-	-	-	-	-

3. Сведения о характерных точках части (частей) границы объекта

Обозначение характерных точек части границы	Координаты, м		Метод определения координат характерной точки	Средняя квадратическая погрешность положения характерной точки (Mt), м	Описание обозначения точки на местности (при наличии)
	X	Y			
1	2	3	4	5	6
-	-	-	-	-	-

Раздел 3

Сведения о местоположении измененных (уточненных) границ объекта

1. Система координат МСК-47, зона 3

2. Сведения о характерных точках границ объекта

Обозначение характерных точек границ	Существующие координаты, м		Измененные (уточненные) координаты, м		Метод определения координат характерной точки	Средняя квадратическая погрешность положения характерной точки (Mt), м	Описание обозначения точки на местности (при наличии)
	X	Y	X	Y			
1	2	3	4	5	6	7	8
1	-	-	395474.35	3203598.68	Картометрический метод	0.10	Закрепление отсутствует
2	-	-	395488.63	3203605.27	Картометрический метод	0.10	Закрепление отсутствует
3	-	-	395492.78	3203608.38	Картометрический метод	0.10	Закрепление отсутствует
4	-	-	395545.70	3203636.55	Картометрический метод	0.10	Закрепление отсутствует
5	-	-	395556.32	3203636.55	Картометрический метод	0.10	Закрепление отсутствует
6	-	-	395641.00	3203675.65	Картометрический метод	0.10	Закрепление отсутствует
7	-	-	395722.97	3203806.89	Картометрический метод	0.10	Закрепление отсутствует
8	-	-	395728.91	3203830.46	Картометрический метод	0.10	Закрепление отсутствует
9	-	-	395750.79	3203947.78	Картометрический метод	0.10	Закрепление отсутствует
10	-	-	395759.85	3203953.92	Картометрический метод	0.10	Закрепление отсутствует
11	-	-	395780.53	3204007.74	Картометрический метод	0.10	Закрепление отсутствует
12	-	-	395799.00	3204047.00	Картометрический метод	0.10	Закрепление отсутствует
13	-	-	395808.20	3204065.00	Картометрический метод	0.10	Закрепление отсутствует
14	-	-	395845.44	3204110.45	Картометрический метод	0.10	Закрепление отсутствует
15	-	-	395867.22	3204140.68	Картометрический метод	0.10	Закрепление отсутствует
16	-	-	395876.25	3204171.97	Картометрический метод	0.10	Закрепление отсутствует
17	-	-	395869.75	3204185.00	Картометрический метод	0.10	Закрепление отсутствует
18	-	-	395850.28	3204199.36	Картометрический метод	0.10	Закрепление отсутствует
19	-	-	395837.34	3204183.72	Картометрический метод	0.10	Закрепление отсутствует
20	-	-	395828.30	3204153.74	Картометрический метод	0.10	Закрепление отсутствует
21	-	-	395775.51	3204145.29	Картометрический метод	0.10	Закрепление отсутствует
22	-	-	395738.87	3204139.42	Картометрический метод	0.10	Закрепление отсутствует

2. Сведения о характерных точках границ объекта							
Обозначение характерных точек границ	Существующие координаты, м		Измененные (уточненные) координаты, м		Метод определения координат характерной точки	Средняя квадратическая погрешность положения характерной точки (Mt), м	Описание обозначения точки на местности (при наличии)
	X	Y	X	Y			
1	2	3	4	5	6	7	8
23	-	-	395708.98	3204190.28	Картометрический метод	0.10	Закрепление отсутствует
24	-	-	395678.64	3204323.74	Картометрический метод	0.10	Закрепление отсутствует
25	-	-	395679.66	3204324.21	Картометрический метод	0.10	Закрепление отсутствует
26	-	-	395676.87	3204331.55	Картометрический метод	0.10	Закрепление отсутствует
27	-	-	395675.89	3204335.87	Картометрический метод	0.10	Закрепление отсутствует
28	-	-	395674.24	3204343.13	Картометрический метод	0.10	Закрепление отсутствует
29	-	-	395706.95	3204354.67	Картометрический метод	0.10	Закрепление отсутствует
30	-	-	395704.47	3204400.73	Картометрический метод	0.10	Закрепление отсутствует
31	-	-	395704.14	3204415.16	Картометрический метод	0.10	Закрепление отсутствует
32	-	-	395692.45	3204432.76	Картометрический метод	0.10	Закрепление отсутствует
33	-	-	395680.76	3204438.05	Картометрический метод	0.10	Закрепление отсутствует
34	-	-	395659.38	3204436.68	Картометрический метод	0.10	Закрепление отсутствует
35	-	-	395629.58	3204424.31	Картометрический метод	0.10	Закрепление отсутствует
36	-	-	395609.50	3204414.54	Картометрический метод	0.10	Закрепление отсутствует
37	-	-	395588.12	3204409.33	Картометрический метод	0.10	Закрепление отсутствует
38	-	-	395566.71	3204408.68	Картометрический метод	0.10	Закрепление отсутствует
39	-	-	395562.18	3204412.60	Картометрический метод	0.10	Закрепление отсутствует
40	-	-	395556.30	3204450.40	Картометрический метод	0.10	Закрепление отсутствует
41	-	-	395568.59	3204481.04	Картометрический метод	0.10	Закрепление отсутствует
42	-	-	395553.02	3204481.04	Картометрический метод	0.10	Закрепление отсутствует
43	-	-	395532.29	3204469.32	Картометрический метод	0.10	Закрепление отсутствует
44	-	-	395516.75	3204452.38	Картометрический метод	0.10	Закрепление отсутствует
45	-	-	395516.80	3204417.18	Картометрический метод	0.10	Закрепление отсутствует
46	-	-	395514.23	3204397.62	Картометрический метод	0.10	Закрепление отсутствует
47	-	-	395496.11	3204375.46	Картометрический метод	0.10	Закрепление отсутствует

2. Сведения о характерных точках границ объекта							
Обозначение характерных точек границ	Существующие координаты, м		Измененные (уточненные) координаты, м		Метод определения координат характерной точки	Средняя квадратическая погрешность положения характерной точки (Mt), м	Описание обозначения точки на местности (при наличии)
	X	Y	X	Y			
1	2	3	4	5	6	7	8
48	-	-	395525.94	3204366.33	Картометрический метод	0.10	Закрепление отсутствует
49	-	-	395543.11	3204317.87	Картометрический метод	0.10	Закрепление отсутствует
50	-	-	395548.04	3204284.25	Картометрический метод	0.10	Закрепление отсутствует
51	-	-	395589.05	3204206.99	Картометрический метод	0.10	Закрепление отсутствует
52	-	-	395578.15	3204194.36	Картометрический метод	0.10	Закрепление отсутствует
53	-	-	395581.75	3204147.96	Картометрический метод	0.10	Закрепление отсутствует
54	-	-	395602.50	3204097.23	Картометрический метод	0.10	Закрепление отсутствует
55	-	-	395593.10	3204082.22	Картометрический метод	0.10	Закрепление отсутствует
56	-	-	395595.04	3204074.75	Картометрический метод	0.10	Закрепление отсутствует
57	-	-	395591.32	3204057.87	Картометрический метод	0.10	Закрепление отсутствует
58	-	-	395568.13	3204016.38	Картометрический метод	0.10	Закрепление отсутствует
59	-	-	395550.75	3203926.26	Картометрический метод	0.10	Закрепление отсутствует
60	-	-	395545.62	3203909.46	Картометрический метод	0.10	Закрепление отсутствует
61	-	-	395564.54	3203901.44	Картометрический метод	0.10	Закрепление отсутствует
62	-	-	395539.00	3203855.24	Картометрический метод	0.10	Закрепление отсутствует
63	-	-	395519.73	3203820.39	Картометрический метод	0.10	Закрепление отсутствует
64	-	-	395513.72	3203809.68	Картометрический метод	0.10	Закрепление отсутствует
65	-	-	395388.13	3203683.26	Картометрический метод	0.10	Закрепление отсутствует
66	-	-	395398.56	3203642.85	Картометрический метод	0.10	Закрепление отсутствует
67	-	-	395404.86	3203633.36	Картометрический метод	0.10	Закрепление отсутствует
68	-	-	395400.61	3203630.34	Картометрический метод	0.10	Закрепление отсутствует
69	-	-	395389.62	3203618.37	Картометрический метод	0.10	Закрепление отсутствует
70	-	-	395392.80	3203611.97	Картометрический метод	0.10	Закрепление отсутствует
71	-	-	395426.06	3203638.04	Картометрический метод	0.10	Закрепление отсутствует
72	-	-	395431.09	3203637.74	Картометрический метод	0.10	Закрепление отсутствует

2. Сведения о характерных точках границ объекта							
Обозначение характерных точек границ	Существующие координаты, м		Измененные (уточненные) координаты, м		Метод определения координат характерной точки	Средняя квадратическая погрешность положения характерной точки (Mt), м	Описание обозначения точки на местности (при наличии)
	X	Y	X	Y			
1	2	3	4	5	6	7	8
73	-	-	395445.34	3203636.91	Картометрический метод	0.10	Закрепление отсутствует
1	-	-	395474.35	3203598.68	Картометрический метод	0.10	Закрепление отсутствует
74	-	-	394852.93	3202943.62	Картометрический метод	0.10	Закрепление отсутствует
75	-	-	394973.44	3203078.51	Картометрический метод	0.10	Закрепление отсутствует
76	-	-	395023.98	3203123.47	Картометрический метод	0.10	Закрепление отсутствует
77	-	-	395011.65	3203144.98	Картометрический метод	0.10	Закрепление отсутствует
78	-	-	395038.21	3203180.82	Картометрический метод	0.10	Закрепление отсутствует
79	-	-	395038.21	3203190.60	Картометрический метод	0.10	Закрепление отсутствует
80	-	-	395012.26	3203210.16	Картометрический метод	0.10	Закрепление отсутствует
81	-	-	394999.30	3203215.38	Картометрический метод	0.10	Закрепление отсутствует
82	-	-	394976.00	3203173.04	Картометрический метод	0.10	Закрепление отсутствует
83	-	-	394951.36	3203149.57	Картометрический метод	0.10	Закрепление отсутствует
84	-	-	394929.97	3203137.84	Картометрический метод	0.10	Закрепление отсутствует
85	-	-	394891.72	3203132.64	Картометрический метод	0.10	Закрепление отсутствует
86	-	-	394873.58	3203121.56	Картометрический метод	0.10	Закрепление отсутствует
87	-	-	394808.58	3203045.30	Картометрический метод	0.10	Закрепление отсутствует
88	-	-	394791.96	3203013.39	Картометрический метод	0.10	Закрепление отсутствует
89	-	-	394826.34	3202969.06	Картометрический метод	0.10	Закрепление отсутствует
74	-	-	394852.93	3202943.62	Картометрический метод	0.10	Закрепление отсутствует
90	-	-	395310.58	3204475.26	Картометрический метод	0.10	Закрепление отсутствует
91	-	-	395335.86	3204481.78	Картометрический метод	0.10	Закрепление отсутствует
92	-	-	395353.35	3204490.24	Картометрический метод	0.10	Закрепление отсутствует
93	-	-	395378.60	3204514.34	Картометрический метод	0.10	Закрепление отсутствует
94	-	-	395390.25	3204528.03	Картометрический метод	0.10	Закрепление отсутствует
95	-	-	395391.53	3204539.11	Картометрический метод	0.10	Закрепление отсутствует

2. Сведения о характерных точках границ объекта							
Обозначение характерных точек границ	Существующие координаты, м		Измененные (уточненные) координаты, м		Метод определения координат характерной точки	Средняя квадратическая погрешность положения характерной точки (Mt), м	Описание обозначения точки на местности (при наличии)
	X	Y	X	Y			
1	2	3	4	5	6	7	8
96	-	-	395365.47	3204634.94	Картометрический метод	0.10	Закрепление отсутствует
97	-	-	395348.77	3204683.59	Картометрический метод	0.10	Закрепление отсутствует
98	-	-	395323.68	3204689.04	Картометрический метод	0.10	Закрепление отсутствует
99	-	-	395283.06	3204675.18	Картометрический метод	0.10	Закрепление отсутствует
100	-	-	395264.30	3204668.22	Картометрический метод	0.10	Закрепление отсутствует
101	-	-	395252.65	3204653.88	Картометрический метод	0.10	Закрепление отсутствует
102	-	-	395245.59	3204601.74	Картометрический метод	0.10	Закрепление отсутствует
103	-	-	395253.40	3204583.48	Картометрический метод	0.10	Закрепление отсутствует
104	-	-	395274.82	3204554.14	Картометрический метод	0.10	Закрепление отсутствует
105	-	-	395285.26	3204504.60	Картометрический метод	0.10	Закрепление отсутствует
90	-	-	395310.58	3204475.26	Картометрический метод	0.10	Закрепление отсутствует
106	-	-	395704.98	3204765.84	Картометрический метод	0.10	Закрепление отсутствует
107	-	-	395726.98	3204788.00	Картометрический метод	0.10	Закрепление отсутствует
108	-	-	395745.13	3204790.60	Картометрический метод	0.10	Закрепление отсутствует
109	-	-	395758.08	3204802.33	Картометрический метод	0.10	Закрепление отсутствует
110	-	-	395753.52	3204816.02	Картометрический метод	0.10	Закрепление отсутствует
111	-	-	395741.44	3204828.72	Картометрический метод	0.10	Закрепление отсутствует
112	-	-	395721.09	3204834.28	Картометрический метод	0.10	Закрепление отсутствует
113	-	-	395702.93	3204839.50	Картометрический метод	0.10	Закрепление отсутствует
114	-	-	395675.05	3204842.12	Картометрический метод	0.10	Закрепление отсутствует
115	-	-	395594.02	3204842.15	Картометрический метод	0.10	Закрепление отсутствует
116	-	-	395588.24	3204808.25	Картометрический метод	0.10	Закрепление отсутствует
117	-	-	395585.68	3204776.32	Картометрический метод	0.10	Закрепление отсутствует
118	-	-	395591.53	3204767.84	Картометрический метод	0.10	Закрепление отсутствует
119	-	-	395614.86	3204767.18	Картометрический метод	0.10	Закрепление отсутствует

ТЕКСТОВОЕ ОПИСАНИЕ
местоположения границ населенных пунктов, территориальных зон

Прохождение границы		Описание прохождения границы
от точки	до точки	
1	2	3
1	2	-
2	3	-
3	4	-
4	5	-
5	6	-
6	7	-
7	8	-
8	9	-
9	10	-
10	11	-
11	12	-
12	13	-
13	14	-
14	15	-
15	16	-
16	17	-
17	18	-
18	19	-
19	20	-
20	21	-
21	22	-
22	23	-
23	24	-
24	25	-
25	26	-
26	27	-
27	28	-
28	29	-
29	30	-
30	31	-
31	32	-
32	33	-
33	34	-
34	35	-
35	36	-
36	37	-
37	38	-

ТЕКСТОВОЕ ОПИСАНИЕ
местоположения границ населенных пунктов, территориальных зон

Прохождение границы		Описание прохождения границы
от точки	до точки	
1	2	3
38	39	-
39	40	-
40	41	-
41	42	-
42	43	-
43	44	-
44	45	-
45	46	-
46	47	-
47	48	-
48	49	-
49	50	-
50	51	-
51	52	-
52	53	-
53	54	-
54	55	-
55	56	-
56	57	-
57	58	-
58	59	-
59	60	-
60	61	-
61	62	-
62	63	-
63	64	-
64	65	-
65	66	-
66	67	-
67	68	-
68	69	-
69	70	-
70	71	-
71	72	-
72	73	-
73	1	-
74	75	-

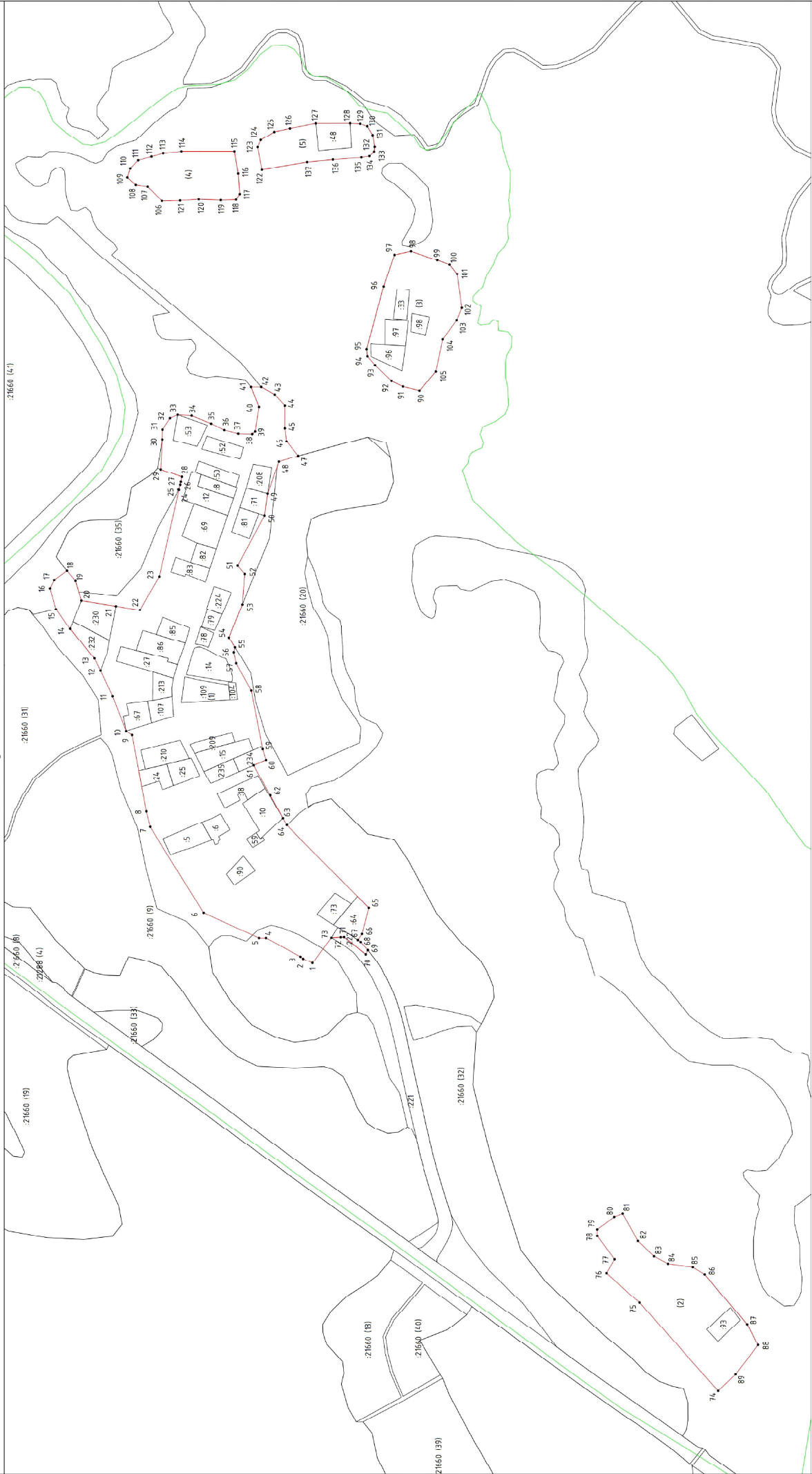
ТЕКСТОВОЕ ОПИСАНИЕ
местоположения границ населенных пунктов, территориальных зон

Прохождение границы		Описание прохождения границы
от точки	до точки	
1	2	3
75	76	-
76	77	-
77	78	-
78	79	-
79	80	-
80	81	-
81	82	-
82	83	-
83	84	-
84	85	-
85	86	-
86	87	-
87	88	-
88	89	-
89	74	-
90	91	-
91	92	-
92	93	-
93	94	-
94	95	-
95	96	-
96	97	-
97	98	-
98	99	-
99	100	-
100	101	-
101	102	-
102	103	-
103	104	-
104	105	-
105	90	-
106	107	-
107	108	-
108	109	-
109	110	-
110	111	-
111	112	-

ТЕКСТОВОЕ ОПИСАНИЕ
местоположения границ населенных пунктов, территориальных зон

Прохождение границы		Описание прохождения границы
от точки	до точки	
1	2	3
112	113	-
113	114	-
114	115	-
115	116	-
116	117	-
117	118	-
118	119	-
119	120	-
120	121	-
121	106	-
122	123	-
123	124	-
124	125	-
125	126	-
126	127	-
127	128	-
128	129	-
129	130	-
130	131	-
131	132	-
132	133	-
133	134	-
134	135	-
135	136	-
136	137	-
137	122	-

План границ объекта



Масштаб 1:4000

- Условные обозначения
- - Характерная точка границы, сведения о которой позволяют однозначно определить ее положение на местности
 - 21660 (4) - Обозначение когтура земельного участка
 - - граница населенного пункта
 - 1 - Обозначение новой характерной точки
 - - Часть границы, сведения ЕГРН о которой позволяют однозначно определить ее положение на местности
 - 3 - Кадастровый номер земельного участка
 - - граница кадастрового деления

Подпись _____

Место для отписки печати (при наличии, дата, ставящегося описание местоположения границ объекта)

Дата " ____ " ____ г.

ГРАФИЧЕСКОЕ ОПИСАНИЕ

местоположения границ населенных пунктов, территориальных зон, особо охраняемых природных территорий, зон с особыми условиями использования территории

деревня Подборье Тихвинского муниципального района Ленинградской области

(наименование объекта, местоположение границ которого описано (далее - объект))

Раздел 1**Сведения об объекте**

№ п/п	Характеристики объекта	Описание характеристик
1	2	3
1.	Местоположение объекта	Ленинградская область, район Тихвинский, деревня Подборье
2.	Площадь объекта +/- величина погрешности определения площади (Р +/- Дельта Р)	462172 +/- 238 м ²
3.	Иные характеристики объекта	-

Раздел 2

Сведения о местоположении границ объекта

1. Система координат -

2. Сведения о характерных точках границ объекта

Обозначение характерных точек границ	Координаты, м		Метод определения координат характерной точки	Средняя квадратическая погрешность положения характерной точки (Mt), м	Описание обозначения точки на местности (при наличии)
	X	Y			
1	2	3	4	5	6
-	-	-	-	-	-

3. Сведения о характерных точках части (частей) границы объекта

Обозначение характерных точек части границы	Координаты, м		Метод определения координат характерной точки	Средняя квадратическая погрешность положения характерной точки (Mt), м	Описание обозначения точки на местности (при наличии)
	X	Y			
1	2	3	4	5	6
-	-	-	-	-	-

Раздел 3

Сведения о местоположении измененных (уточненных) границ объекта

1. Система координат МСК-47, зона 3

2. Сведения о характерных точках границ объекта

Обозначение характерных точек границ	Существующие координаты, м		Измененные (уточненные) координаты, м		Метод определения координат характерной точки	Средняя квадратическая погрешность положения характерной точки (M _t), м	Описание обозначения точки на местности (при наличии)
	X	Y	X	Y			
1	2	3	4	5	6	7	8
1	-	-	415497.77	3195622.10	Картометрический метод	0.10	Закрепление отсутствует
2	-	-	415497.68	3195688.44	Картометрический метод	0.10	Закрепление отсутствует
3	-	-	415491.14	3195693.85	Картометрический метод	0.10	Закрепление отсутствует
4	-	-	415432.99	3195705.47	Картометрический метод	0.10	Закрепление отсутствует
5	-	-	415436.02	3195719.08	Картометрический метод	0.10	Закрепление отсутствует
6	-	-	415414.72	3195756.21	Картометрический метод	0.10	Закрепление отсутствует
7	-	-	415383.57	3195779.70	Картометрический метод	0.10	Закрепление отсутствует
8	-	-	415368.00	3195791.45	Картометрический метод	0.10	Закрепление отсутствует
9	-	-	415356.31	3195791.46	Картометрический метод	0.10	Закрепление отсутствует
10	-	-	415356.36	3195848.82	Картометрический метод	0.10	Закрепление отсутствует
11	-	-	415353.77	3195867.07	Картометрический метод	0.10	Закрепление отсутствует
12	-	-	415333.00	3195878.82	Картометрический метод	0.10	Закрепление отсутствует
13	-	-	415318.71	3195868.41	Картометрический метод	0.10	Закрепление отсутствует
14	-	-	415310.90	3195844.95	Картометрический метод	0.10	Закрепление отсутствует
15	-	-	415310.88	3195821.48	Картометрический метод	0.10	Закрепление отсутствует
16	-	-	415323.86	3195801.92	Картометрический метод	0.10	Закрепление отсутствует
17	-	-	415319.94	3195771.94	Картометрический метод	0.10	Закрепление отсутствует
18	-	-	415262.83	3195815.01	Картометрический метод	0.10	Закрепление отсутствует
19	-	-	415279.72	3195833.24	Картометрический метод	0.10	Закрепление отсутствует
20	-	-	415279.74	3195846.28	Картометрический метод	0.10	Закрепление отсутствует
21	-	-	415264.16	3195863.24	Картометрический метод	0.10	Закрепление отсутствует
22	-	-	415247.30	3195881.51	Картометрический метод	0.10	Закрепление отсутствует

2. Сведения о характерных точках границ объекта							
Обозначение характерных точек границ	Существующие координаты, м		Измененные (уточненные) координаты, м		Метод определения координат характерной точки	Средняя квадратическая погрешность положения характерной точки (Mt), м	Описание обозначения точки на местности (при наличии)
	X	Y	X	Y			
1	2	3	4	5	6	7	8
23	-	-	415244.71	3195894.55	Картометрический метод	0.10	Закрепление отсутствует
24	-	-	415260.31	3195919.30	Картометрический метод	0.10	Закрепление отсутствует
25	-	-	415272.03	3195944.06	Картометрический метод	0.10	Закрепление отсутствует
26	-	-	415272.03	3195950.58	Картометрический метод	0.10	Закрепление отсутствует
27	-	-	415257.14	3195959.79	Картометрический метод	0.10	Закрепление отсутствует
28	-	-	415236.10	3195868.90	Картометрический метод	0.10	Закрепление отсутствует
29	-	-	415109.58	3195879.82	Картометрический метод	0.10	Закрепление отсутствует
30	-	-	415104.42	3195917.01	Картометрический метод	0.10	Закрепление отсутствует
31	-	-	415088.15	3195919.55	Картометрический метод	0.10	Закрепление отсутствует
32	-	-	415078.98	3195943.07	Картометрический метод	0.10	Закрепление отсутствует
33	-	-	415058.05	3195948.45	Картометрический метод	0.10	Закрепление отсутствует
34	-	-	415046.00	3195944.02	Картометрический метод	0.10	Закрепление отсутствует
35	-	-	415029.75	3195927.70	Картометрический метод	0.10	Закрепление отсутствует
36	-	-	415015.11	3195919.67	Картометрический метод	0.10	Закрепление отсутствует
37	-	-	415007.07	3195914.96	Картометрический метод	0.10	Закрепление отсутствует
38	-	-	414965.28	3195912.11	Картометрический метод	0.10	Закрепление отсутствует
39	-	-	414937.86	3195916.88	Картометрический метод	0.10	Закрепление отсутствует
40	-	-	414915.84	3195937.25	Картометрический метод	0.10	Закрепление отсутствует
41	-	-	414899.66	3195938.31	Картометрический метод	0.10	Закрепление отсутствует
42	-	-	414886.65	3195933.98	Картометрический метод	0.10	Закрепление отсутствует
43	-	-	414854.96	3195909.04	Картометрический метод	0.10	Закрепление отсутствует
44	-	-	414815.96	3195904.45	Картометрический метод	0.10	Закрепление отсутствует
45	-	-	414815.35	3195918.78	Картометрический метод	0.10	Закрепление отсутствует
46	-	-	414812.35	3195923.62	Картометрический метод	0.10	Закрепление отсутствует
47	-	-	414793.18	3195924.73	Картометрический метод	0.10	Закрепление отсутствует

2. Сведения о характерных точках границ объекта							
Обозначение характерных точек границ	Существующие координаты, м		Измененные (уточненные) координаты, м		Метод определения координат характерной точки	Средняя квадратическая погрешность положения характерной точки (Mt), м	Описание обозначения точки на местности (при наличии)
	X	Y	X	Y			
1	2	3	4	5	6	7	8
48	-	-	414782.39	3195931.37	Картометрический метод	0.10	Закрепление отсутствует
49	-	-	414777.50	3195954.64	Картометрический метод	0.10	Закрепление отсутствует
50	-	-	414708.84	3195962.47	Картометрический метод	0.10	Закрепление отсутствует
51	-	-	414708.84	3196009.42	Картометрический метод	0.10	Закрепление отсутствует
52	-	-	414685.40	3196019.58	Картометрический метод	0.10	Закрепление отсутствует
53	-	-	414632.67	3196029.13	Картометрический метод	0.10	Закрепление отсутствует
54	-	-	414585.40	3196033.15	Картометрический метод	0.10	Закрепление отсутствует
55	-	-	414570.13	3196020.81	Картометрический метод	0.10	Закрепление отсутствует
56	-	-	414564.69	3196007.47	Картометрический метод	0.10	Закрепление отсутствует
57	-	-	414565.98	3195995.83	Картометрический метод	0.10	Закрепление отсутствует
58	-	-	414573.33	3195981.54	Картометрический метод	0.10	Закрепление отсутствует
59	-	-	414586.23	3195971.02	Картометрический метод	0.10	Закрепление отсутствует
60	-	-	414605.68	3195954.36	Картометрический метод	0.10	Закрепление отсутствует
61	-	-	414626.71	3195939.67	Картометрический метод	0.10	Закрепление отсутствует
62	-	-	414642.19	3195932.92	Картометрический метод	0.10	Закрепление отсутствует
63	-	-	414704.48	3195919.32	Картометрический метод	0.10	Закрепление отсутствует
64	-	-	414728.72	3195900.18	Картометрический метод	0.10	Закрепление отсутствует
65	-	-	414741.88	3195883.69	Картометрический метод	0.10	Закрепление отсутствует
66	-	-	414747.28	3195857.00	Картометрический метод	0.10	Закрепление отсутствует
67	-	-	414734.95	3195826.37	Картометрический метод	0.10	Закрепление отсутствует
68	-	-	414703.92	3195810.10	Картометрический метод	0.10	Закрепление отсутствует
69	-	-	414657.14	3195800.77	Картометрический метод	0.10	Закрепление отсутствует
70	-	-	414621.98	3195792.52	Картометрический метод	0.10	Закрепление отсутствует
71	-	-	414611.48	3195790.45	Картометрический метод	0.10	Закрепление отсутствует
72	-	-	414602.98	3195787.75	Картометрический метод	0.10	Закрепление отсутствует

2. Сведения о характерных точках границ объекта							
Обозначение характерных точек границ	Существующие координаты, м		Измененные (уточненные) координаты, м		Метод определения координат характерной точки	Средняя квадратическая погрешность положения характерной точки (Mt), м	Описание обозначения точки на местности (при наличии)
	X	Y	X	Y			
1	2	3	4	5	6	7	8
73	-	-	414578.88	3195784.28	Картометрический метод	0.10	Закрепление отсутствует
74	-	-	414565.98	3195778.13	Картометрический метод	0.10	Закрепление отсутствует
75	-	-	414555.93	3195767.54	Картометрический метод	0.10	Закрепление отсутствует
76	-	-	414548.02	3195753.50	Картометрический метод	0.10	Закрепление отсутствует
77	-	-	414556.46	3195730.70	Картометрический метод	0.10	Закрепление отсутствует
78	-	-	414563.60	3195723.56	Картометрический метод	0.10	Закрепление отсутствует
79	-	-	414595.95	3195711.65	Картометрический метод	0.10	Закрепление отсутствует
80	-	-	414626.51	3195705.50	Картометрический метод	0.10	Закрепление отсутствует
81	-	-	414661.65	3195708.08	Картометрический метод	0.10	Закрепление отсутствует
82	-	-	414686.84	3195712.04	Картометрический метод	0.10	Закрепление отсутствует
83	-	-	414701.33	3195713.44	Картометрический метод	0.10	Закрепление отсутствует
84	-	-	414763.18	3195712.17	Картометрический метод	0.10	Закрепление отсутствует
85	-	-	414805.72	3195686.25	Картометрический метод	0.10	Закрепление отсутствует
86	-	-	414811.47	3195673.15	Картометрический метод	0.10	Закрепление отсутствует
87	-	-	414814.05	3195665.21	Картометрический метод	0.10	Закрепление отсутствует
88	-	-	414809.48	3195623.14	Картометрический метод	0.10	Закрепление отсутствует
89	-	-	414822.58	3195606.08	Картометрический метод	0.10	Закрепление отсутствует
90	-	-	414864.46	3195569.36	Картометрический метод	0.10	Закрепление отсутствует
91	-	-	414890.90	3195588.54	Картометрический метод	0.10	Закрепление отсутствует
92	-	-	414916.45	3195622.15	Картометрический метод	0.10	Закрепление отсутствует
93	-	-	414944.58	3195620.98	Картометрический метод	0.10	Закрепление отсутствует
94	-	-	414958.92	3195601.11	Картометрический метод	0.10	Закрепление отсутствует
95	-	-	414958.92	3195591.38	Картометрический метод	0.10	Закрепление отсутствует
96	-	-	414958.13	3195584.44	Картометрический метод	0.10	Закрепление отсутствует
97	-	-	414950.19	3195562.22	Картометрический метод	0.10	Закрепление отсутствует

2. Сведения о характерных точках границ объекта							
Обозначение характерных точек границ	Существующие координаты, м		Измененные (уточненные) координаты, м		Метод определения координат характерной точки	Средняя квадратическая погрешность положения характерной точки (Mt), м	Описание обозначения точки на местности (при наличии)
	X	Y	X	Y			
1	2	3	4	5	6	7	8
98	-	-	414978.59	3195552.33	Картометрический метод	0.10	Закрепление отсутствует
99	-	-	415082.35	3195567.75	Картометрический метод	0.10	Закрепление отсутствует
100	-	-	415082.49	3195566.76	Картометрический метод	0.10	Закрепление отсутствует
101	-	-	415231.35	3195589.27	Картометрический метод	0.10	Закрепление отсутствует
102	-	-	415239.79	3195590.55	Картометрический метод	0.10	Закрепление отсутствует
103	-	-	415261.16	3195594.06	Картометрический метод	0.10	Закрепление отсутствует
104	-	-	415269.42	3195595.42	Картометрический метод	0.10	Закрепление отсутствует
105	-	-	415292.77	3195599.25	Картометрический метод	0.10	Закрепление отсутствует
106	-	-	415386.21	3195612.60	Картометрический метод	0.10	Закрепление отсутствует
107	-	-	415416.55	3195616.44	Картометрический метод	0.10	Закрепление отсутствует
108	-	-	415491.93	3195621.69	Картометрический метод	0.10	Закрепление отсутствует
1	-	-	415497.77	3195622.10	Картометрический метод	0.10	Закрепление отсутствует
109	-	-	416018.20	3195615.93	Картометрический метод	0.10	Закрепление отсутствует
110	-	-	416033.48	3195629.18	Картометрический метод	0.10	Закрепление отсутствует
111	-	-	416041.67	3195652.71	Картометрический метод	0.10	Закрепление отсутствует
112	-	-	416052.79	3195670.57	Картометрический метод	0.10	Закрепление отсутствует
113	-	-	416062.71	3195700.14	Картометрический метод	0.10	Закрепление отсутствует
114	-	-	416066.49	3195709.07	Картометрический метод	0.10	Закрепление отсутствует
115	-	-	416066.68	3195718.40	Картометрический метод	0.10	Закрепление отсутствует
116	-	-	416064.70	3195727.72	Картометрический метод	0.10	Закрепление отсутствует
117	-	-	415964.52	3195810.11	Картометрический метод	0.10	Закрепление отсутствует
118	-	-	415943.88	3195821.04	Картометрический метод	0.10	Закрепление отсутствует
119	-	-	415923.08	3195828.22	Картометрический метод	0.10	Закрепление отсутствует
120	-	-	415903.67	3195827.62	Картометрический метод	0.10	Закрепление отсутствует
121	-	-	415881.92	3195813.45	Картометрический метод	0.10	Закрепление отсутствует

2. Сведения о характерных точках границ объекта							
Обозначение характерных точек границ	Существующие координаты, м		Измененные (уточненные) координаты, м		Метод определения координат характерной точки	Средняя квадратическая погрешность положения характерной точки (Mt), м	Описание обозначения точки на местности (при наличии)
	X	Y	X	Y			
1	2	3	4	5	6	7	8
122	-	-	415864.52	3195785.10	Картометрический метод	0.10	Закрепление отсутствует
123	-	-	415843.86	3195763.30	Картометрический метод	0.10	Закрепление отсутствует
124	-	-	415816.68	3195750.23	Картометрический метод	0.10	Закрепление отсутствует
125	-	-	415802.55	3195738.24	Картометрический метод	0.10	Закрепление отсутствует
126	-	-	415793.85	3195725.16	Картометрический метод	0.10	Закрепление отсутствует
127	-	-	415794.92	3195701.16	Картометрический метод	0.10	Закрепление отсутствует
128	-	-	415775.35	3195691.35	Картометрический метод	0.10	Закрепление отсутствует
129	-	-	415756.88	3195689.19	Картометрический метод	0.10	Закрепление отсутствует
130	-	-	415740.58	3195700.12	Картометрический метод	0.10	Закрепление отсутствует
131	-	-	415711.26	3195740.51	Картометрический метод	0.10	Закрепление отсутствует
132	-	-	415723.22	3195750.31	Картометрический метод	0.10	Закрепление отсутствует
133	-	-	415730.83	3195760.12	Картометрический метод	0.10	Закрепление отсутствует
134	-	-	415727.58	3195775.40	Картометрический метод	0.10	Закрепление отсутствует
135	-	-	415698.25	3195795.06	Картометрический метод	0.10	Закрепление отсутствует
136	-	-	415621.11	3195833.32	Картометрический метод	0.10	Закрепление отсутствует
137	-	-	415604.68	3195845.05	Картометрический метод	0.10	Закрепление отсутствует
138	-	-	415576.60	3195911.90	Картометрический метод	0.10	Закрепление отсутствует
139	-	-	415561.39	3195922.83	Картометрический метод	0.10	Закрепление отсутствует
140	-	-	415559.22	3195942.46	Картометрический метод	0.10	Закрепление отсутствует
141	-	-	415552.71	3195954.47	Картометрический метод	0.10	Закрепление отсутствует
142	-	-	415535.32	3195955.58	Картометрический метод	0.10	Закрепление отсутствует
143	-	-	415499.43	3195932.70	Картометрический метод	0.10	Закрепление отсутствует
144	-	-	415490.74	3195922.89	Картометрический метод	0.10	Закрепление отсутствует
145	-	-	415521.13	3195843.22	Картометрический метод	0.10	Закрепление отсутствует
146	-	-	415537.42	3195813.75	Картометрический метод	0.10	Закрепление отсутствует

2. Сведения о характерных точках границ объекта							
Обозначение характерных точек границ	Существующие координаты, м		Измененные (уточненные) координаты, м		Метод определения координат характерной точки	Средняя квадратическая погрешность положения характерной точки (Mt), м	Описание обозначения точки на местности (при наличии)
	X	Y	X	Y			
1	2	3	4	5	6	7	8
147	-	-	415554.79	3195791.92	Картометрический метод	0.10	Закрепление отсутствует
148	-	-	415554.77	3195751.55	Картометрический метод	0.10	Закрепление отсутствует
149	-	-	415537.37	3195726.47	Картометрический метод	0.10	Закрепление отсутствует
150	-	-	415515.17	3195703.66	Картометрический метод	0.10	Закрепление отсутствует
151	-	-	415512.13	3195685.68	Картометрический метод	0.10	Закрепление отсутствует
152	-	-	415538.07	3195681.32	Картометрический метод	0.10	Закрепление отсутствует
153	-	-	415652.12	3195657.13	Картометрический метод	0.10	Закрепление отсутствует
154	-	-	415733.05	3195641.36	Картометрический метод	0.10	Закрепление отсутствует
155	-	-	415757.81	3195636.25	Картометрический метод	0.10	Закрепление отсутствует
156	-	-	415769.76	3195630.96	Картометрический метод	0.10	Закрепление отсутствует
157	-	-	415769.77	3195630.96	Картометрический метод	0.10	Закрепление отсутствует
158	-	-	415797.35	3195631.15	Картометрический метод	0.10	Закрепление отсутствует
159	-	-	415801.17	3195631.18	Картометрический метод	0.10	Закрепление отсутствует
160	-	-	415946.78	3195622.38	Картометрический метод	0.10	Закрепление отсутствует
161	-	-	415947.68	3195622.30	Картометрический метод	0.10	Закрепление отсутствует
162	-	-	415954.34	3195621.70	Картометрический метод	0.10	Закрепление отсутствует
163	-	-	416003.15	3195617.29	Картометрический метод	0.10	Закрепление отсутствует
109	-	-	416018.20	3195615.93	Картометрический метод	0.10	Закрепление отсутствует
164	-	-	414543.42	3195771.96	Картометрический метод	0.10	Закрепление отсутствует
165	-	-	414548.72	3195778.72	Картометрический метод	0.10	Закрепление отсутствует
166	-	-	414572.33	3195790.31	Картометрический метод	0.10	Закрепление отсутствует
167	-	-	414594.44	3195796.42	Картометрический метод	0.10	Закрепление отсутствует
168	-	-	414609.93	3195799.00	Картометрический метод	0.10	Закрепление отсутствует
169	-	-	414615.52	3195800.62	Картометрический метод	0.10	Закрепление отсутствует
170	-	-	414624.54	3195804.35	Картометрический метод	0.10	Закрепление отсутствует

2. Сведения о характерных точках границ объекта							
Обозначение характерных точек границ	Существующие координаты, м		Измененные (уточненные) координаты, м		Метод определения координат характерной точки	Средняя квадратическая погрешность положения характерной точки (Mt), м	Описание обозначения точки на местности (при наличии)
	X	Y	X	Y			
1	2	3	4	5	6	7	8
171	-	-	414642.32	3195811.09	Картометрический метод	0.10	Закрепление отсутствует
172	-	-	414703.91	3195831.42	Картометрический метод	0.10	Закрепление отсутствует
173	-	-	414723.76	3195838.26	Картометрический метод	0.10	Закрепление отсутствует
174	-	-	414736.29	3195865.16	Картометрический метод	0.10	Закрепление отсутствует
175	-	-	414712.56	3195905.72	Картометрический метод	0.10	Закрепление отсутствует
176	-	-	414661.24	3195919.43	Картометрический метод	0.10	Закрепление отсутствует
177	-	-	414642.79	3195925.58	Картометрический метод	0.10	Закрепление отсутствует
178	-	-	414616.39	3195936.30	Картометрический метод	0.10	Закрепление отсутствует
179	-	-	414599.52	3195949.40	Картометрический метод	0.10	Закрепление отсутствует
180	-	-	414576.50	3195967.26	Картометрический метод	0.10	Закрепление отсутствует
181	-	-	414562.41	3195985.12	Картометрический метод	0.10	Закрепление отсутствует
182	-	-	414557.65	3195999.60	Картометрический метод	0.10	Закрепление отсутствует
183	-	-	414553.28	3196018.86	Картометрический метод	0.10	Закрепление отсутствует
184	-	-	414553.68	3196029.77	Картометрический метод	0.10	Закрепление отсутствует
185	-	-	414528.93	3196014.98	Картометрический метод	0.10	Закрепление отсутствует
186	-	-	414533.24	3196054.35	Картометрический метод	0.10	Закрепление отсутствует
187	-	-	414526.78	3196065.61	Картометрический метод	0.10	Закрепление отсутствует
188	-	-	414524.40	3196072.18	Картометрический метод	0.10	Закрепление отсутствует
189	-	-	414505.90	3196077.95	Картометрический метод	0.10	Закрепление отсутствует
190	-	-	414498.14	3196071.22	Картометрический метод	0.10	Закрепление отсутствует
191	-	-	414480.37	3196073.54	Картометрический метод	0.10	Закрепление отсутствует
192	-	-	414471.24	3196066.85	Картометрический метод	0.10	Закрепление отсутствует
193	-	-	414431.20	3196079.94	Картометрический метод	0.10	Закрепление отсутствует
194	-	-	414401.33	3196077.38	Картометрический метод	0.10	Закрепление отсутствует
195	-	-	414385.74	3196072.18	Картометрический метод	0.10	Закрепление отсутствует

2. Сведения о характерных точках границ объекта							
Обозначение характерных точек границ	Существующие координаты, м		Измененные (уточненные) координаты, м		Метод определения координат характерной точки	Средняя квадратическая погрешность положения характерной точки (Mt), м	Описание обозначения точки на местности (при наличии)
	X	Y	X	Y			
1	2	3	4	5	6	7	8
196	-	-	414375.93	3196048.09	Картометрический метод	0.10	Закрепление отсутствует
197	-	-	414394.52	3195857.80	Картометрический метод	0.10	Закрепление отсутствует
198	-	-	414424.55	3195844.01	Картометрический метод	0.10	Закрепление отсутствует
199	-	-	414497.27	3195837.40	Картометрический метод	0.10	Закрепление отсутствует
200	-	-	414514.15	3195833.46	Картометрический метод	0.10	Закрепление отсутствует
201	-	-	414510.24	3195813.92	Картометрический метод	0.10	Закрепление отсутствует
202	-	-	414518.01	3195794.36	Картометрический метод	0.10	Закрепление отсутствует
164	-	-	414543.42	3195771.96	Картометрический метод	0.10	Закрепление отсутствует
203	-	-	415261.35	3195977.94	Картометрический метод	0.10	Закрепление отсутствует
204	-	-	415293.80	3195979.79	Картометрический метод	0.10	Закрепление отсутствует
205	-	-	415335.10	3195995.03	Картометрический метод	0.10	Закрепление отсутствует
206	-	-	415361.19	3196019.01	Картометрический метод	0.10	Закрепление отсутствует
207	-	-	415373.18	3196058.28	Картометрический метод	0.10	Закрепление отсутствует
208	-	-	415358.04	3196081.84	Картометрический метод	0.10	Закрепление отсутствует
209	-	-	415350.38	3196097.57	Картометрический метод	0.10	Закрепление отсутствует
210	-	-	415364.52	3196106.28	Картометрический метод	0.10	Закрепление отсутствует
211	-	-	415379.71	3196110.43	Картометрический метод	0.10	Закрепление отсутствует
212	-	-	415407.15	3196107.76	Картометрический метод	0.10	Закрепление отсутствует
213	-	-	415421.03	3196120.42	Картометрический метод	0.10	Закрепление отсутствует
214	-	-	415424.58	3196136.36	Картометрический метод	0.10	Закрепление отсутствует
215	-	-	415387.64	3196147.51	Картометрический метод	0.10	Закрепление отсутствует
216	-	-	415373.23	3196157.55	Картометрический метод	0.10	Закрепление отсутствует
217	-	-	415367.80	3196164.10	Картометрический метод	0.10	Закрепление отсутствует
218	-	-	415371.07	3196176.10	Картометрический метод	0.10	Закрепление отсутствует
219	-	-	415381.86	3196185.14	Картометрический метод	0.10	Закрепление отсутствует

2. Сведения о характерных точках границ объекта							
Обозначение характерных точек границ	Существующие координаты, м		Измененные (уточненные) координаты, м		Метод определения координат характерной точки	Средняя квадратическая погрешность положения характерной точки (Mt), м	Описание обозначения точки на местности (при наличии)
	X	Y	X	Y			
1	2	3	4	5	6	7	8
220	-	-	415430.94	3196193.04	Картометрический метод	0.10	Закрепление отсутствует
221	-	-	415442.03	3196197.27	Картометрический метод	0.10	Закрепление отсутствует
222	-	-	415448.25	3196210.94	Картометрический метод	0.10	Закрепление отсутствует
223	-	-	415443.91	3196221.86	Картометрический метод	0.10	Закрепление отсутствует
224	-	-	415432.55	3196225.36	Картометрический метод	0.10	Закрепление отсутствует
225	-	-	415321.19	3196230.22	Картометрический метод	0.10	Закрепление отсутствует
226	-	-	415281.97	3196204.54	Картометрический метод	0.10	Закрепление отсутствует
227	-	-	415202.65	3196232.98	Картометрический метод	0.10	Закрепление отсутствует
228	-	-	415124.42	3196273.41	Картометрический метод	0.10	Закрепление отсутствует
229	-	-	415074.43	3196277.82	Картометрический метод	0.10	Закрепление отсутствует
230	-	-	415061.39	3196272.37	Картометрический метод	0.10	Закрепление отсутствует
231	-	-	415055.95	3196261.46	Картометрический метод	0.10	Закрепление отсутствует
232	-	-	415062.46	3196247.28	Картометрический метод	0.10	Закрепление отсутствует
233	-	-	415075.50	3196234.18	Картометрический метод	0.10	Закрепление отсутствует
234	-	-	415104.84	3196227.60	Картометрический метод	0.10	Закрепление отсутствует
235	-	-	415153.73	3196213.38	Картометрический метод	0.10	Закрепление отсутствует
236	-	-	415187.42	3196198.08	Картометрический метод	0.10	Закрепление отсутствует
237	-	-	415233.04	3196165.31	Картометрический метод	0.10	Закрепление отсутствует
238	-	-	415237.37	3196127.12	Картометрический метод	0.10	Закрепление отсутствует
239	-	-	415260.96	3196104.70	Картометрический метод	0.10	Закрепление отсутствует
240	-	-	415288.33	3196091.47	Картометрический метод	0.10	Закрепление отсутствует
241	-	-	415283.87	3196075.21	Картометрический метод	0.10	Закрепление отсутствует
203	-	-	415261.35	3195977.94	Картометрический метод	0.10	Закрепление отсутствует
242	-	-	414826.55	3196304.03	Картометрический метод	0.10	Закрепление отсутствует
243	-	-	414834.23	3196311.53	Картометрический метод	0.10	Закрепление отсутствует

2. Сведения о характерных точках границ объекта							
Обозначение характерных точек границ	Существующие координаты, м		Измененные (уточненные) координаты, м		Метод определения координат характерной точки	Средняя квадратическая погрешность положения характерной точки (Mt), м	Описание обозначения точки на местности (при наличии)
	X	Y	X	Y			
1	2	3	4	5	6	7	8
244	-	-	414832.13	3196326.37	Картометрический метод	0.10	Закрепление отсутствует
245	-	-	414817.36	3196334.86	Картометрический метод	0.10	Закрепление отсутствует
246	-	-	414726.60	3196377.36	Картометрический метод	0.10	Закрепление отсутствует
247	-	-	414709.18	3196383.74	Картометрический метод	0.10	Закрепление отсутствует
248	-	-	414683.73	3196378.86	Картометрический метод	0.10	Закрепление отсутствует
249	-	-	414644.39	3196389.04	Картометрический метод	0.10	Закрепление отсутствует
250	-	-	414630.60	3196396.82	Картометрический метод	0.10	Закрепление отсутствует
251	-	-	414621.19	3196400.89	Картометрический метод	0.10	Закрепление отсутствует
252	-	-	414608.35	3196403.52	Картометрический метод	0.10	Закрепление отсутствует
253	-	-	414595.97	3196413.75	Картометрический метод	0.10	Закрепление отсутствует
254	-	-	414580.17	3196420.86	Картометрический метод	0.10	Закрепление отсутствует
255	-	-	414561.67	3196419.87	Картометрический метод	0.10	Закрепление отсутствует
256	-	-	414544.17	3196412.46	Картометрический метод	0.10	Закрепление отсутствует
257	-	-	414543.83	3196398.28	Картометрический метод	0.10	Закрепление отсутствует
258	-	-	414545.75	3196387.31	Картометрический метод	0.10	Закрепление отсутствует
259	-	-	414573.33	3196348.88	Картометрический метод	0.10	Закрепление отсутствует
260	-	-	414577.50	3196357.02	Картометрический метод	0.10	Закрепление отсутствует
261	-	-	414617.98	3196349.87	Картометрический метод	0.10	Закрепление отсутствует
262	-	-	414663.24	3196343.01	Картометрический метод	0.10	Закрепление отсутствует
263	-	-	414722.35	3196331.81	Картометрический метод	0.10	Закрепление отсутствует
264	-	-	414787.86	3196309.58	Картометрический метод	0.10	Закрепление отсутствует
265	-	-	414810.88	3196304.62	Картометрический метод	0.10	Закрепление отсутствует
242	-	-	414826.55	3196304.03	Картометрический метод	0.10	Закрепление отсутствует
266	-	-	414549.90	3196264.80	Картометрический метод	0.10	Закрепление отсутствует
267	-	-	414556.43	3196287.70	Картометрический метод	0.10	Закрепление отсутствует

2. Сведения о характерных точках границ объекта							
Обозначение характерных точек границ	Существующие координаты, м		Измененные (уточненные) координаты, м		Метод определения координат характерной точки	Средняя квадратическая погрешность положения характерной точки (Mt), м	Описание обозначения точки на местности (при наличии)
	X	Y	X	Y			
1	2	3	4	5	6	7	8
268	-	-	414541.24	3196324.81	Картометрический метод	0.10	Закрепление отсутствует
269	-	-	414497.78	3196355.42	Картометрический метод	0.10	Закрепление отсутствует
270	-	-	414485.85	3196383.80	Картометрический метод	0.10	Закрепление отсутствует
271	-	-	414477.16	3196393.63	Картометрический метод	0.10	Закрепление отсутствует
272	-	-	414463.03	3196398.01	Картометрический метод	0.10	Закрепление отсутствует
273	-	-	414457.60	3196412.20	Картометрический метод	0.10	Закрепление отсутствует
274	-	-	414444.57	3196422.03	Картометрический метод	0.10	Закрепление отсутствует
275	-	-	414421.74	3196432.98	Картометрический метод	0.10	Закрепление отсутствует
276	-	-	414401.10	3196430.82	Картометрический метод	0.10	Закрепление отсутствует
277	-	-	414388.05	3196423.20	Картометрический метод	0.10	Закрепление отсутствует
278	-	-	414378.24	3196392.66	Картометрический метод	0.10	Закрепление отсутствует
279	-	-	414394.53	3196365.37	Картометрический метод	0.10	Закрепление отсутствует
280	-	-	414462.98	3196322.73	Картометрический метод	0.10	Закрепление отсутствует
281	-	-	414523.83	3196274.65	Картометрический метод	0.10	Закрепление отсутствует
282	-	-	414537.94	3196264.81	Картометрический метод	0.10	Закрепление отсутствует
266	-	-	414549.90	3196264.80	Картометрический метод	0.10	Закрепление отсутствует
283	-	-	415589.65	3195930.44	Картометрический метод	0.10	Закрепление отсутствует
284	-	-	415707.06	3196014.35	Картометрический метод	0.10	Закрепление отсутствует
285	-	-	415664.72	3196082.02	Картометрический метод	0.10	Закрепление отсутствует
286	-	-	415544.04	3195998.12	Картометрический метод	0.10	Закрепление отсутствует
283	-	-	415589.65	3195930.44	Картометрический метод	0.10	Закрепление отсутствует
287	-	-	414688.63	3196057.55	Картометрический метод	0.10	Закрепление отсутствует
288	-	-	414692.20	3196078.39	Картометрический метод	0.10	Закрепление отсутствует
289	-	-	414684.26	3196124.82	Картометрический метод	0.10	Закрепление отсутствует
290	-	-	414673.15	3196168.69	Картометрический метод	0.10	Закрепление отсутствует

ТЕКСТОВОЕ ОПИСАНИЕ
местоположения границ населенных пунктов, территориальных зон

Прохождение границы		Описание прохождения границы
от точки	до точки	
1	2	3
1	2	-
2	3	-
3	4	-
4	5	-
5	6	-
6	7	-
7	8	-
8	9	-
9	10	-
10	11	-
11	12	-
12	13	-
13	14	-
14	15	-
15	16	-
16	17	-
17	18	-
18	19	-
19	20	-
20	21	-
21	22	-
22	23	-
23	24	-
24	25	-
25	26	-
26	27	-
27	28	-
28	29	-
29	30	-
30	31	-
31	32	-
32	33	-
33	34	-
34	35	-
35	36	-
36	37	-
37	38	-

ТЕКСТОВОЕ ОПИСАНИЕ
местоположения границ населенных пунктов, территориальных зон

Прохождение границы		Описание прохождения границы
от точки	до точки	
1	2	3
38	39	-
39	40	-
40	41	-
41	42	-
42	43	-
43	44	-
44	45	-
45	46	-
46	47	-
47	48	-
48	49	-
49	50	-
50	51	-
51	52	-
52	53	-
53	54	-
54	55	-
55	56	-
56	57	-
57	58	-
58	59	-
59	60	-
60	61	-
61	62	-
62	63	-
63	64	-
64	65	-
65	66	-
66	67	-
67	68	-
68	69	-
69	70	-
70	71	-
71	72	-
72	73	-
73	74	-
74	75	-

ТЕКСТОВОЕ ОПИСАНИЕ
местоположения границ населенных пунктов, территориальных зон

Прохождение границы		Описание прохождения границы
от точки	до точки	
1	2	3
75	76	-
76	77	-
77	78	-
78	79	-
79	80	-
80	81	-
81	82	-
82	83	-
83	84	-
84	85	-
85	86	-
86	87	-
87	88	-
88	89	-
89	90	-
90	91	-
91	92	-
92	93	-
93	94	-
94	95	-
95	96	-
96	97	-
97	98	-
98	99	-
99	100	-
100	101	-
101	102	-
102	103	-
103	104	-
104	105	-
105	106	-
106	107	-
107	108	-
108	1	-
109	110	-
110	111	-
111	112	-

ТЕКСТОВОЕ ОПИСАНИЕ
местоположения границ населенных пунктов, территориальных зон

Прохождение границы		Описание прохождения границы
от точки	до точки	
1	2	3
112	113	-
113	114	-
114	115	-
115	116	-
116	117	-
117	118	-
118	119	-
119	120	-
120	121	-
121	122	-
122	123	-
123	124	-
124	125	-
125	126	-
126	127	-
127	128	-
128	129	-
129	130	-
130	131	-
131	132	-
132	133	-
133	134	-
134	135	-
135	136	-
136	137	-
137	138	-
138	139	-
139	140	-
140	141	-
141	142	-
142	143	-
143	144	-
144	145	-
145	146	-
146	147	-
147	148	-
148	149	-

ТЕКСТОВОЕ ОПИСАНИЕ
местоположения границ населенных пунктов, территориальных зон

Прохождение границы		Описание прохождения границы
от точки	до точки	
1	2	3
149	150	-
150	151	-
151	152	-
152	153	-
153	154	-
154	155	-
155	156	-
156	157	-
157	158	-
158	159	-
159	160	-
160	161	-
161	162	-
162	163	-
163	109	-
164	165	-
165	166	-
166	167	-
167	168	-
168	169	-
169	170	-
170	171	-
171	172	-
172	173	-
173	174	-
174	175	-
175	176	-
176	177	-
177	178	-
178	179	-
179	180	-
180	181	-
181	182	-
182	183	-
183	184	-
184	185	-
185	186	-

ТЕКСТОВОЕ ОПИСАНИЕ
местоположения границ населенных пунктов, территориальных зон

Прохождение границы		Описание прохождения границы
от точки	до точки	
1	2	
186	187	-
187	188	-
188	189	-
189	190	-
190	191	-
191	192	-
192	193	-
193	194	-
194	195	-
195	196	-
196	197	-
197	198	-
198	199	-
199	200	-
200	201	-
201	202	-
202	164	-
203	204	-
204	205	-
205	206	-
206	207	-
207	208	-
208	209	-
209	210	-
210	211	-
211	212	-
212	213	-
213	214	-
214	215	-
215	216	-
216	217	-
217	218	-
218	219	-
219	220	-
220	221	-
221	222	-
222	223	-

ТЕКСТОВОЕ ОПИСАНИЕ
местоположения границ населенных пунктов, территориальных зон

Прохождение границы		Описание прохождения границы
от точки	до точки	
1	2	3
223	224	-
224	225	-
225	226	-
226	227	-
227	228	-
228	229	-
229	230	-
230	231	-
231	232	-
232	233	-
233	234	-
234	235	-
235	236	-
236	237	-
237	238	-
238	239	-
239	240	-
240	241	-
241	203	-
242	243	-
243	244	-
244	245	-
245	246	-
246	247	-
247	248	-
248	249	-
249	250	-
250	251	-
251	252	-
252	253	-
253	254	-
254	255	-
255	256	-
256	257	-
257	258	-
258	259	-
259	260	-

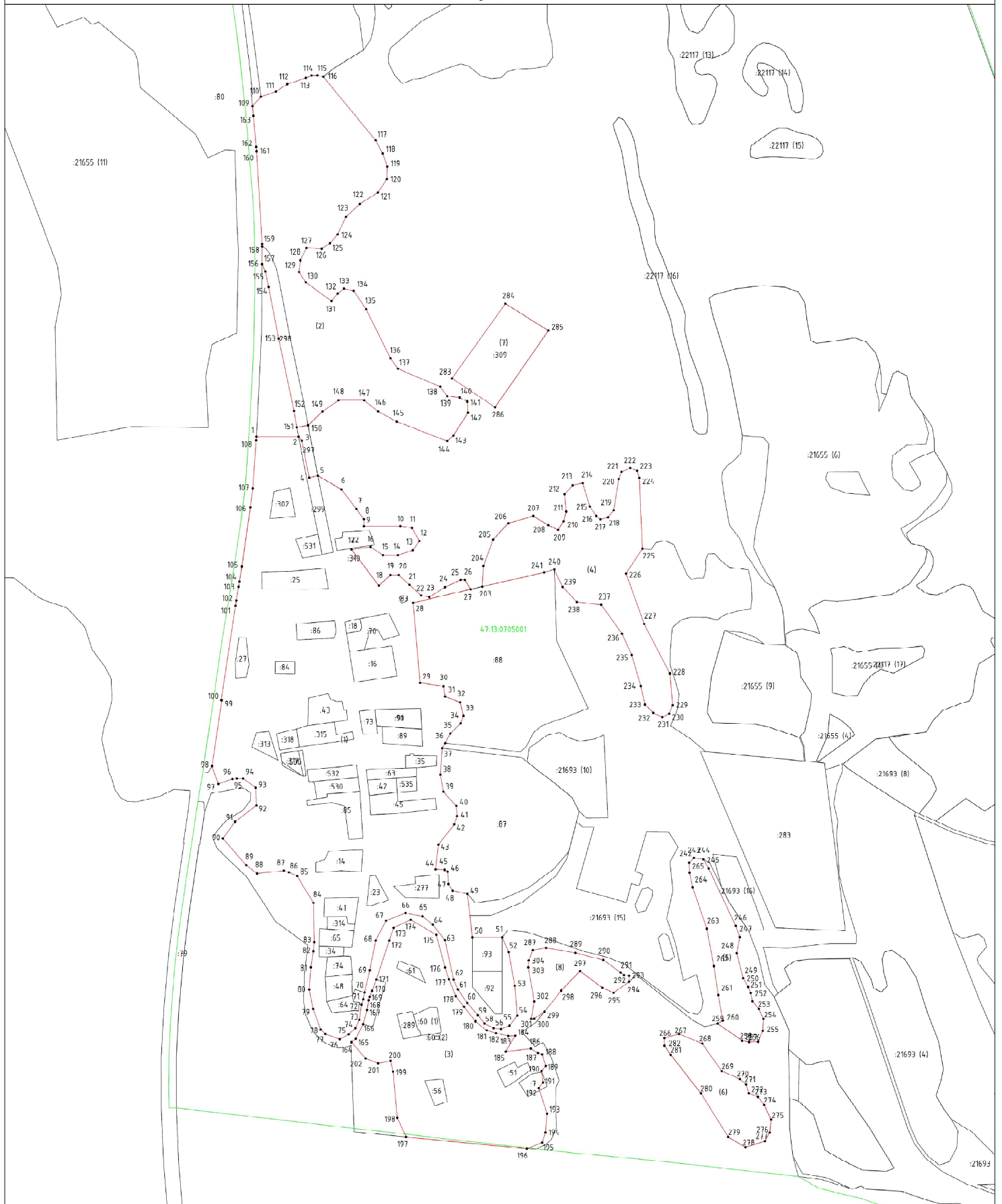
ТЕКСТОВОЕ ОПИСАНИЕ
местоположения границ населенных пунктов, территориальных зон

Прохождение границы		Описание прохождения границы
от точки	до точки	
1	2	3
260	261	-
261	262	-
262	263	-
263	264	-
264	265	-
265	242	-
266	267	-
267	268	-
268	269	-
269	270	-
270	271	-
271	272	-
272	273	-
273	274	-
274	275	-
275	276	-
276	277	-
277	278	-
278	279	-
279	280	-
280	281	-
281	282	-
282	266	-
283	284	-
284	285	-
285	286	-
286	283	-
287	288	-
288	289	-
289	290	-
290	291	-
291	292	-
292	293	-
293	294	-
294	295	-
295	296	-
296	297	-

ТЕКСТОВОЕ ОПИСАНИЕ
местоположения границ населенных пунктов, территориальных зон

Прохождение границы		Описание прохождения границы
от точки	до точки	
1	2	3
297	298	-
298	299	-
299	300	-
300	301	-
301	302	-
302	303	-
303	304	-
304	287	-

План границ объекта



Масштаб 1:4000

Условные обозначения

- | | | | | | |
|---------------|---|------------|--|---|---|
| • | - Характерная точка границы, сведения о которой позволяют однозначно определить ее положение на местности | 1 | - Обозначение новой характерной точки | — | - граница населенного пункта |
| :79 | - Кадастровый номер земельного участка | :21655 (1) | - Обозначение контура земельного участка | — | - Часть границы, сведения ИЛ ПП о которой позволяют однозначно определить ее положение на местности |
| 47:13:0705001 | - Номер кадастрового квартала | — | - граница кадастрового деления | | |

Подпись _____

Дата " ____ " ____ г.

Место для оттиска печати (при наличии) лица, составившего описание местоположения границ объекта

ГРАФИЧЕСКОЕ ОПИСАНИЕ

местоположения границ населенных пунктов, территориальных зон, особо охраняемых природных территорий, зон с особыми условиями использования территории

деревня Ругуй Тихвинского муниципального района Ленинградской области

(наименование объекта, местоположение границ которого описано (далее - объект))

Раздел 1**Сведения об объекте**

№ п/п	Характеристики объекта	Описание характеристик
1	2	3
1.	Местоположение объекта	Ленинградская область, район Тихвинский, деревня Ругуй
2.	Площадь объекта +/- величина погрешности определения площади (Р +/- Дельта Р)	1018583 +/- 353 м ²
3.	Иные характеристики объекта	-

Раздел 2

Сведения о местоположении границ объекта

1. Система координат -

2. Сведения о характерных точках границ объекта

Обозначение характерных точек границ	Координаты, м		Метод определения координат характерной точки	Средняя квадратическая погрешность положения характерной точки (Mt), м	Описание обозначения точки на местности (при наличии)
	X	Y			
1	2	3	4	5	6
-	-	-	-	-	-

3. Сведения о характерных точках части (частей) границы объекта

Обозначение характерных точек части границы	Координаты, м		Метод определения координат характерной точки	Средняя квадратическая погрешность положения характерной точки (Mt), м	Описание обозначения точки на местности (при наличии)
	X	Y			
1	2	3	4	5	6
-	-	-	-	-	-

Раздел 3

Сведения о местоположении измененных (уточненных) границ объекта

1. Система координат МСК-47, зона 3

2. Сведения о характерных точках границ объекта

Обозначение характерных точек границ	Существующие координаты, м		Измененные (уточненные) координаты, м		Метод определения координат характерной точки	Средняя квадратическая погрешность положения характерной точки (Mt), м	Описание обозначения точки на местности (при наличии)
	X	Y	X	Y			
1	2	3	4	5	6	7	8
1	-	-	384686.73	3188552.58	Картометрический метод	0.10	Закрепление отсутствует
2	-	-	384621.64	3188599.29	Картометрический метод	0.10	Закрепление отсутствует
3	-	-	384551.64	3188642.63	Картометрический метод	0.10	Закрепление отсутствует
4	-	-	384530.08	3188654.31	Картометрический метод	0.10	Закрепление отсутствует
5	-	-	384521.04	3188636.77	Картометрический метод	0.10	Закрепление отсутствует
6	-	-	384510.72	3188638.99	Картометрический метод	0.10	Закрепление отсутствует
7	-	-	384497.22	3188637.24	Картометрический метод	0.10	Закрепление отсутствует
8	-	-	384482.30	3188632.80	Картометрический метод	0.10	Закрепление отсутствует
9	-	-	384469.12	3188618.67	Картометрический метод	0.10	Закрепление отсутствует
10	-	-	384467.38	3188611.52	Картометрический метод	0.10	Закрепление отсутствует
11	-	-	384478.95	3188586.50	Картометрический метод	0.10	Закрепление отсутствует
12	-	-	384473.09	3188563.10	Картометрический метод	0.10	Закрепление отсутствует
13	-	-	384452.45	3188537.15	Картометрический метод	0.10	Закрепление отсутствует
14	-	-	384428.48	3188527.94	Картометрический метод	0.10	Закрепление отсутствует
15	-	-	384370.73	3188608.57	Картометрический метод	0.10	Закрепление отсутствует
16	-	-	384324.87	3188569.08	Картометрический метод	0.10	Закрепление отсутствует
17	-	-	384284.40	3188621.40	Картометрический метод	0.10	Закрепление отсутствует
18	-	-	384251.34	3188588.31	Картометрический метод	0.10	Закрепление отсутствует
19	-	-	384234.27	3188569.10	Картометрический метод	0.10	Закрепление отсутствует
20	-	-	384199.08	3188530.68	Картометрический метод	0.10	Закрепление отсутствует
21	-	-	384147.89	3188485.85	Картометрический метод	0.10	Закрепление отсутствует
22	-	-	384123.36	3188461.30	Картометрический метод	0.10	Закрепление отсутствует

2. Сведения о характерных точках границ объекта							
Обозначение характерных точек границ	Существующие координаты, м		Измененные (уточненные) координаты, м		Метод определения координат характерной точки	Средняя квадратическая погрешность положения характерной точки (Mt), м	Описание обозначения точки на местности (при наличии)
	X	Y	X	Y			
1	2	3	4	5	6	7	8
23	-	-	384117.14	3188438.05	Картометрический метод	0.10	Закрепление отсутствует
24	-	-	384108.69	3188420.88	Картометрический метод	0.10	Закрепление отсутствует
25	-	-	384146.35	3188394.47	Картометрический метод	0.10	Закрепление отсутствует
26	-	-	384181.76	3188379.06	Картометрический метод	0.10	Закрепление отсутствует
27	-	-	384202.84	3188369.89	Картометрический метод	0.10	Закрепление отсутствует
28	-	-	384216.92	3188366.84	Картометрический метод	0.10	Закрепление отсутствует
29	-	-	384233.38	3188360.42	Картометрический метод	0.10	Закрепление отсутствует
30	-	-	384219.47	3188352.68	Картометрический метод	0.10	Закрепление отсутствует
31	-	-	384203.82	3188339.53	Картометрический метод	0.10	Закрепление отсутствует
32	-	-	384201.88	3188316.32	Картометрический метод	0.10	Закрепление отсутствует
33	-	-	384182.88	3188308.30	Картометрический метод	0.10	Закрепление отсутствует
34	-	-	384174.47	3188285.12	Картометрический метод	0.10	Закрепление отсутствует
35	-	-	384150.55	3188272.81	Картометрический метод	0.10	Закрепление отсутствует
36	-	-	384157.35	3188259.92	Картометрический метод	0.10	Закрепление отсутствует
37	-	-	384170.13	3188238.08	Картометрический метод	0.10	Закрепление отсутствует
38	-	-	384149.72	3188221.39	Картометрический метод	0.10	Закрепление отсутствует
39	-	-	384128.06	3188190.58	Картометрический метод	0.10	Закрепление отсутствует
40	-	-	384064.36	3188046.76	Картометрический метод	0.10	Закрепление отсутствует
41	-	-	384026.12	3187988.98	Картометрический метод	0.10	Закрепление отсутствует
42	-	-	384003.33	3187926.05	Картометрический метод	0.10	Закрепление отсутствует
43	-	-	383968.79	3187868.29	Картометрический метод	0.10	Закрепление отсутствует
44	-	-	383942.01	3187840.04	Картометрический метод	0.10	Закрепление отсутствует
45	-	-	383973.92	3187836.18	Картометрический метод	0.10	Закрепление отсутствует
46	-	-	383948.97	3187795.17	Картометрический метод	0.10	Закрепление отсутствует
47	-	-	383941.50	3187777.56	Картометрический метод	0.10	Закрепление отсутствует

2. Сведения о характерных точках границ объекта							
Обозначение характерных точек границ	Существующие координаты, м		Измененные (уточненные) координаты, м		Метод определения координат характерной точки	Средняя квадратическая погрешность положения характерной точки (Mt), м	Описание обозначения точки на местности (при наличии)
	X	Y	X	Y			
1	2	3	4	5	6	7	8
48	-	-	383940.42	3187757.27	Картометрический метод	0.10	Закрепление отсутствует
49	-	-	384062.46	3187750.30	Картометрический метод	0.10	Закрепление отсутствует
50	-	-	384093.40	3187796.20	Картометрический метод	0.10	Закрепление отсутствует
51	-	-	384101.12	3187787.66	Картометрический метод	0.10	Закрепление отсутствует
52	-	-	384083.52	3187764.71	Картометрический метод	0.10	Закрепление отсутствует
53	-	-	384065.39	3187733.75	Картометрический метод	0.10	Закрепление отсутствует
54	-	-	384046.18	3187692.12	Картометрический метод	0.10	Закрепление отсутствует
55	-	-	384026.43	3187640.88	Картометрический метод	0.10	Закрепление отсутствует
56	-	-	384061.09	3187672.90	Картометрический метод	0.10	Закрепление отсутствует
57	-	-	384096.79	3187661.14	Картометрический метод	0.10	Закрепление отсутствует
58	-	-	384137.20	3187651.36	Картометрический метод	0.10	Закрепление отсутствует
59	-	-	384145.80	3187627.50	Картометрический метод	0.10	Закрепление отсутствует
60	-	-	384141.52	3187599.22	Картометрический метод	0.10	Закрепление отсутствует
61	-	-	384105.77	3187509.01	Картометрический метод	0.10	Закрепление отсутствует
62	-	-	384128.67	3187484.45	Картометрический метод	0.10	Закрепление отсутствует
63	-	-	384149.80	3187390.24	Картометрический метод	0.10	Закрепление отсутствует
64	-	-	384148.64	3187380.57	Картометрический метод	0.10	Закрепление отсутствует
65	-	-	384161.65	3187375.55	Картометрический метод	0.10	Закрепление отсутствует
66	-	-	384211.59	3187409.08	Картометрический метод	0.10	Закрепление отсутствует
67	-	-	384250.68	3187428.91	Картометрический метод	0.10	Закрепление отсутствует
68	-	-	384305.58	3187436.90	Картометрический метод	0.10	Закрепление отсутствует
69	-	-	384313.58	3187444.37	Картометрический метод	0.10	Закрепление отсутствует
70	-	-	384313.58	3187454.51	Картометрический метод	0.10	Закрепление отсутствует
71	-	-	384303.52	3187560.20	Картометрический метод	0.10	Закрепление отсутствует
72	-	-	384304.59	3187573.02	Картометрический метод	0.10	Закрепление отсутствует

2. Сведения о характерных точках границ объекта							
Обозначение характерных точек границ	Существующие координаты, м		Измененные (уточненные) координаты, м		Метод определения координат характерной точки	Средняя квадратическая погрешность положения характерной точки (Mt), м	Описание обозначения точки на местности (при наличии)
	X	Y	X	Y			
1	2	3	4	5	6	7	8
73	-	-	384303.54	3187595.44	Картометрический метод	0.10	Закрепление отсутствует
74	-	-	384289.69	3187610.92	Картометрический метод	0.10	Закрепление отсутствует
75	-	-	384251.33	3187627.48	Картометрический метод	0.10	Закрепление отсутствует
76	-	-	384182.07	3187671.27	Картометрический метод	0.10	Закрепление отсутствует
77	-	-	384203.66	3187780.90	Картометрический метод	0.10	Закрепление отсутствует
78	-	-	384244.87	3187868.45	Картометрический метод	0.10	Закрепление отсутствует
79	-	-	384295.50	3187846.38	Картометрический метод	0.10	Закрепление отсутствует
80	-	-	384301.87	3187860.50	Картометрический метод	0.10	Закрепление отсутствует
81	-	-	384360.29	3187853.79	Картометрический метод	0.10	Закрепление отсутствует
82	-	-	384402.69	3187848.92	Картометрический метод	0.10	Закрепление отсутствует
83	-	-	384414.97	3187846.01	Картометрический метод	0.10	Закрепление отсутствует
84	-	-	384424.39	3187843.78	Картометрический метод	0.10	Закрепление отсутствует
85	-	-	384454.96	3187928.52	Картометрический метод	0.10	Закрепление отсутствует
86	-	-	384475.34	3187972.18	Картометрический метод	0.10	Закрепление отсутствует
87	-	-	384505.94	3188000.42	Картометрический метод	0.10	Закрепление отсутствует
88	-	-	384522.52	3188026.10	Картометрический метод	0.10	Закрепление отсутствует
89	-	-	384507.18	3188056.92	Картометрический метод	0.10	Закрепление отсутствует
90	-	-	384499.50	3188083.90	Картометрический метод	0.10	Закрепление отсутствует
91	-	-	384517.31	3188151.95	Картометрический метод	0.10	Закрепление отсутствует
92	-	-	384531.33	3188173.78	Картометрический метод	0.10	Закрепление отсутствует
93	-	-	384530.04	3188187.90	Картометрический метод	0.10	Закрепление отсутствует
94	-	-	384517.26	3188211.02	Картометрический метод	0.10	Закрепление отсутствует
95	-	-	384512.29	3188216.79	Картометрический метод	0.10	Закрепление отсутствует
96	-	-	384528.73	3188243.12	Картометрический метод	0.10	Закрепление отсутствует
97	-	-	384656.01	3188423.06	Картометрический метод	0.10	Закрепление отсутствует

2. Сведения о характерных точках границ объекта							
Обозначение характерных точек границ	Существующие координаты, м		Измененные (уточненные) координаты, м		Метод определения координат характерной точки	Средняя квадратическая погрешность положения характерной точки (Mt), м	Описание обозначения точки на местности (при наличии)
	X	Y	X	Y			
1	2	3	4	5	6	7	8
98	-	-	384661.97	3188434.86	Картометрический метод	0.10	Закрепление отсутствует
99	-	-	384649.95	3188444.93	Картометрический метод	0.10	Закрепление отсутствует
100	-	-	384691.86	3188511.48	Картометрический метод	0.10	Закрепление отсутствует
101	-	-	384721.20	3188534.58	Картометрический метод	0.10	Закрепление отсутствует
102	-	-	384719.91	3188548.71	Картометрический метод	0.10	Закрепление отсутствует
103	-	-	384708.42	3188555.14	Картометрический метод	0.10	Закрепление отсутствует
104	-	-	384695.66	3188547.44	Картометрический метод	0.10	Закрепление отсутствует
1	-	-	384686.73	3188552.58	Картометрический метод	0.10	Закрепление отсутствует
105	-	-	385693.26	3190024.40	Картометрический метод	0.10	Закрепление отсутствует
106	-	-	385666.77	3189981.70	Картометрический метод	0.10	Закрепление отсутствует
107	-	-	385659.34	3189989.71	Картометрический метод	0.10	Закрепление отсутствует
108	-	-	385665.70	3190002.52	Картометрический метод	0.10	Закрепление отсутствует
109	-	-	385633.32	3190020.14	Картометрический метод	0.10	Закрепление отсутствует
110	-	-	385594.04	3190088.08	Картометрический метод	0.10	Закрепление отсутствует
111	-	-	385586.66	3190123.28	Картометрический метод	0.10	Закрепление отсутствует
112	-	-	385517.76	3190103.07	Картометрический метод	0.10	Закрепление отсутствует
113	-	-	385518.92	3190096.14	Картометрический метод	0.10	Закрепление отсутствует
114	-	-	385537.32	3190066.07	Картометрический метод	0.10	Закрепление отсутствует
115	-	-	385544.80	3190045.84	Картометрический метод	0.10	Закрепление отсутствует
116	-	-	385541.36	3190031.39	Картометрический метод	0.10	Закрепление отсутствует
117	-	-	385532.75	3190029.08	Картометрический метод	0.10	Закрепление отсутствует
118	-	-	385520.10	3190038.92	Картометрический метод	0.10	Закрепление отсутствует
119	-	-	385508.03	3190056.83	Картометрический метод	0.10	Закрепление отсутствует
120	-	-	385506.90	3190040.65	Картометрический метод	0.10	Закрепление отсутствует
121	-	-	385504.04	3190012.33	Картометрический метод	0.10	Закрепление отсутствует

2. Сведения о характерных точках границ объекта							
Обозначение характерных точек границ	Существующие координаты, м		Измененные (уточненные) координаты, м		Метод определения координат характерной точки	Средняя квадратическая погрешность положения характерной точки (Mt), м	Описание обозначения точки на местности (при наличии)
	X	Y	X	Y			
1	2	3	4	5	6	7	8
122	-	-	385495.44	3190004.24	Картометрический метод	0.10	Закрепление отсутствует
123	-	-	385476.48	3190006.56	Картометрический метод	0.10	Закрепление отсутствует
124	-	-	385420.20	3189997.90	Картометрический метод	0.10	Закрепление отсутствует
125	-	-	385389.75	3190007.74	Картометрический метод	0.10	Закрепление отсутствует
126	-	-	385364.47	3190021.04	Картометрический метод	0.10	Закрепление отсутствует
127	-	-	385352.41	3190018.72	Картометрический метод	0.10	Закрепление отсутствует
128	-	-	385347.82	3190008.32	Картометрический метод	0.10	Закрепление отсутствует
129	-	-	385354.15	3190001.97	Картометрический метод	0.10	Закрепление отсутствует
130	-	-	385361.05	3189982.89	Картометрический метод	0.10	Закрепление отсутствует
131	-	-	385424.29	3189907.74	Картометрический метод	0.10	Закрепление отсутствует
132	-	-	385369.16	3189893.30	Картометрический метод	0.10	Закрепление отсутствует
133	-	-	385333.56	3189891.00	Картометрический метод	0.10	Закрепление отсутствует
134	-	-	385311.16	3189891.58	Картометрический метод	0.10	Закрепление отсутствует
135	-	-	385309.44	3189880.60	Картометрический метод	0.10	Закрепление отсутствует
136	-	-	385313.48	3189851.71	Картометрический метод	0.10	Закрепление отсутствует
137	-	-	385295.12	3189833.80	Картометрический метод	0.10	Закрепление отсутствует
138	-	-	385283.06	3189828.59	Картометрический метод	0.10	Закрепление отсутствует
139	-	-	385283.07	3189815.88	Картометрический метод	0.10	Закрепление отсутствует
140	-	-	385250.94	3189773.12	Картометрический метод	0.10	Закрепление отсутствует
141	-	-	385255.55	3189756.36	Картометрический метод	0.10	Закрепление отсутствует
142	-	-	385279.70	3189728.61	Картометрический метод	0.10	Закрепление отсутствует
143	-	-	385276.26	3189713.58	Картометрический метод	0.10	Закрепление отсутствует
144	-	-	385263.63	3189706.65	Картометрический метод	0.10	Закрепление отсутствует
145	-	-	385242.38	3189706.65	Картометрический метод	0.10	Закрепление отсутствует
146	-	-	385238.94	3189699.14	Картометрический метод	0.10	Закрепление отсутствует

2. Сведения о характерных точках границ объекта							
Обозначение характерных точек границ	Существующие координаты, м		Измененные (уточненные) координаты, м		Метод определения координат характерной точки	Средняя квадратическая погрешность положения характерной точки (Mt), м	Описание обозначения точки на местности (при наличии)
	X	Y	X	Y			
1	2	3	4	5	6	7	8
147	-	-	385249.32	3189648.28	Картометрический метод	0.10	Закрепление отсутствует
148	-	-	385259.08	3189641.34	Картометрический метод	0.10	Закрепление отсутствует
149	-	-	385268.85	3189642.49	Картометрический метод	0.10	Закрепление отсутствует
150	-	-	385282.65	3189623.99	Картометрический метод	0.10	Закрепление отсутствует
151	-	-	385265.44	3189596.84	Картометрический метод	0.10	Закрепление отсутствует
152	-	-	385264.87	3189588.74	Картометрический метод	0.10	Закрепление отсутствует
153	-	-	385283.26	3189571.98	Картометрический метод	0.10	Закрепление отсутствует
154	-	-	385262.03	3189548.86	Картометрический метод	0.10	Закрепление отсутствует
155	-	-	385268.38	3189510.72	Картометрический метод	0.10	Закрепление отсутствует
156	-	-	385261.50	3189485.87	Картометрический метод	0.10	Закрепление отсутствует
157	-	-	385241.42	3189462.18	Картометрический метод	0.10	Закрепление отсутствует
158	-	-	385241.43	3189451.20	Картометрический метод	0.10	Закрепление отсутствует
159	-	-	385255.22	3189445.99	Картометрический метод	0.10	Закрепление отсутствует
160	-	-	385258.09	3189439.05	Картометрический метод	0.10	Закрепление отсутствует
161	-	-	385247.76	3189430.96	Картометрический метод	0.10	Закрепление отсутствует
162	-	-	385245.47	3189418.83	Картометрический метод	0.10	Закрепление отсутствует
163	-	-	385260.99	3189406.11	Картометрический метод	0.10	Закрепление отсутствует
164	-	-	385255.26	3189393.97	Картометрический метод	0.10	Закрепление отсутствует
165	-	-	385236.88	3189385.31	Картометрический метод	0.10	Закрепление отсутствует
166	-	-	385211.04	3189390.52	Картометрический метод	0.10	Закрепление отсутствует
167	-	-	385197.84	3189376.65	Картометрический метод	0.10	Закрепление отсутствует
168	-	-	385175.47	3189326.95	Картометрический метод	0.10	Закрепление отсутствует
169	-	-	385164.56	3189324.64	Картометрический метод	0.10	Закрепление отсутствует
170	-	-	385137.58	3189311.36	Картометрический метод	0.10	Закрепление отсутствует
171	-	-	385127.23	3189320.60	Картометрический метод	0.10	Закрепление отсутствует

2. Сведения о характерных точках границ объекта							
Обозначение характерных точек границ	Существующие координаты, м		Измененные (уточненные) координаты, м		Метод определения координат характерной точки	Средняя квадратическая погрешность положения характерной точки (Mt), м	Описание обозначения точки на местности (при наличии)
	X	Y	X	Y			
1	2	3	4	5	6	7	8
172	-	-	385113.46	3189307.89	Картометрический метод	0.10	Закрепление отсутствует
173	-	-	385118.64	3189292.29	Картометрический метод	0.10	Закрепление отсутствует
174	-	-	385103.72	3189275.53	Картометрический метод	0.10	Закрепление отсутствует
175	-	-	385085.34	3189273.80	Картометрический метод	0.10	Закрепление отсутствует
176	-	-	385073.30	3189255.89	Картометрический метод	0.10	Закрепление отсутствует
177	-	-	385045.72	3189259.36	Картометрический метод	0.10	Закрепление отсутствует
178	-	-	385029.64	3189255.90	Картометрический метод	0.10	Закрепление отсутствует
179	-	-	385012.42	3189242.03	Картометрический метод	0.10	Закрепление отсутствует
180	-	-	385002.67	3189229.32	Картометрический метод	0.10	Закрепление отсутствует
181	-	-	384984.87	3189225.86	Картометрический метод	0.10	Закрепление отсутствует
182	-	-	384960.74	3189224.12	Картометрический метод	0.10	Закрепление отсутствует
183	-	-	384942.95	3189214.30	Картометрический метод	0.10	Закрепление отсутствует
184	-	-	384914.83	3189185.42	Картометрический метод	0.10	Закрепление отсутствует
185	-	-	384898.17	3189188.31	Картометрический метод	0.10	Закрепление отсутствует
186	-	-	384863.71	3189187.16	Картометрический метод	0.10	Закрепление отсутствует
187	-	-	384837.86	3189187.74	Картометрический метод	0.10	Закрепление отсутствует
188	-	-	384781.02	3189160.02	Картометрический метод	0.10	Закрепление отсутствует
189	-	-	384753.48	3189134.02	Картометрический метод	0.10	Закрепление отсутствует
190	-	-	384705.25	3189108.60	Картометрический метод	0.10	Закрепление отсутствует
191	-	-	384681.12	3189117.27	Картометрический метод	0.10	Закрепление отсутствует
192	-	-	384669.64	3189114.39	Картометрический метод	0.10	Закрепление отсутствует
193	-	-	384666.77	3189105.72	Картометрический метод	0.10	Закрепление отсутствует
194	-	-	384669.08	3189097.63	Картометрический метод	0.10	Закрепление отсутствует
195	-	-	384665.65	3189086.65	Картометрический метод	0.10	Закрепление отсутствует
196	-	-	384622.56	3189079.15	Картометрический метод	0.10	Закрепление отсутствует

2. Сведения о характерных точках границ объекта							
Обозначение характерных точек границ	Существующие координаты, м		Измененные (уточненные) координаты, м		Метод определения координат характерной точки	Средняя квадратическая погрешность положения характерной точки (Mt), м	Описание обозначения точки на местности (при наличии)
	X	Y	X	Y			
1	2	3	4	5	6	7	8
197	-	-	384612.23	3189074.52	Картометрический метод	0.10	Закрепление отсутствует
198	-	-	384596.72	3189078.57	Картометрический метод	0.10	Закрепление отсутствует
199	-	-	384572.61	3189062.97	Картометрический метод	0.10	Закрепление отсутствует
200	-	-	384558.24	3189073.38	Картометрический метод	0.10	Закрепление отсутствует
201	-	-	384545.04	3189067.02	Картометрический метод	0.10	Закрепление отсутствует
202	-	-	384528.57	3189078.60	Картометрический метод	0.10	Закрепление отсутствует
203	-	-	384532.56	3189111.54	Картометрический метод	0.10	Закрепление отсутствует
204	-	-	384545.19	3189127.14	Картометрический метод	0.10	Закрепление отсутствует
205	-	-	384587.67	3189157.76	Картометрический метод	0.10	Закрепление отсутствует
206	-	-	384591.10	3189167.01	Картометрический метод	0.10	Закрепление отсутствует
207	-	-	384553.74	3189209.79	Картометрический метод	0.10	Закрепление отсутствует
208	-	-	384538.80	3189209.21	Картометрический метод	0.10	Закрепление отсутствует
209	-	-	384519.86	3189194.77	Картометрический метод	0.10	Закрепление отсутствует
210	-	-	384496.90	3189175.13	Картометрический метод	0.10	Закрепление отсутствует
211	-	-	384473.92	3189190.16	Картометрический метод	0.10	Закрепление отсутствует
212	-	-	384465.30	3189189.00	Картометрический метод	0.10	Закрепление отсутствует
213	-	-	384428.58	3189143.36	Картометрический метод	0.10	Закрепление отсутствует
214	-	-	384447.56	3189116.76	Картометрический метод	0.10	Закрепление отсутствует
215	-	-	384440.10	3189098.27	Картометрический метод	0.10	Закрепление отсутствует
216	-	-	384440.40	3189072.92	Картометрический метод	0.10	Закрепление отсутствует
217	-	-	384486.55	3189047.38	Картометрический метод	0.10	Закрепление отсутствует
218	-	-	384512.51	3189047.97	Картометрический метод	0.10	Закрепление отсутствует
219	-	-	384520.36	3189037.56	Картометрический метод	0.10	Закрепление отсутствует
220	-	-	384517.14	3189009.24	Картометрический метод	0.10	Закрепление отсутствует
221	-	-	384497.02	3189017.34	Картометрический метод	0.10	Закрепление отсутствует

2. Сведения о характерных точках границ объекта							
Обозначение характерных точек границ	Существующие координаты, м		Измененные (уточненные) координаты, м		Метод определения координат характерной точки	Средняя квадратическая погрешность положения характерной точки (Mt), м	Описание обозначения точки на местности (при наличии)
	X	Y	X	Y			
1	2	3	4	5	6	7	8
222	-	-	384470.60	3189023.13	Картометрический метод	0.10	Закрепление отсутствует
223	-	-	384460.84	3189019.66	Картометрический метод	0.10	Закрепление отсутствует
224	-	-	384468.33	3188995.96	Картометрический метод	0.10	Закрепление отсутствует
225	-	-	384448.22	3189002.33	Картометрический метод	0.10	Закрепление отсутствует
226	-	-	384437.32	3188991.35	Картометрический метод	0.10	Закрепление отсутствует
227	-	-	384445.94	3188980.36	Картометрический метод	0.10	Закрепление отсутствует
228	-	-	384463.75	3188977.47	Картометрический метод	0.10	Закрепление отсутствует
229	-	-	384470.65	3188965.91	Картометрический метод	0.10	Закрепление отсутствует
230	-	-	384463.20	3188945.68	Картометрический метод	0.10	Закрепление отсутствует
231	-	-	384436.22	3188928.35	Картометрический метод	0.10	Закрепление отсутствует
232	-	-	384391.96	3188964.77	Картометрический метод	0.10	Закрепление отсутствует
233	-	-	384375.31	3188959.58	Картометрический метод	0.10	Закрепление отсутствует
234	-	-	384364.41	3188941.66	Картометрический метод	0.10	Закрепление отсутствует
235	-	-	384363.85	3188927.22	Картометрический метод	0.10	Закрепление отсутствует
236	-	-	384402.91	3188917.96	Картометрический метод	0.10	Закрепление отсутствует
237	-	-	384413.26	3188909.28	Картометрический метод	0.10	Закрепление отсутствует
238	-	-	384403.51	3188889.64	Картометрический метод	0.10	Закрепление отсутствует
239	-	-	384403.52	3188872.30	Картометрический метод	0.10	Закрепление отсутствует
240	-	-	384394.34	3188867.68	Картометрический метод	0.10	Закрепление отсутствует
241	-	-	384358.15	3188864.22	Картометрический метод	0.10	Закрепление отсутствует
242	-	-	384350.12	3188854.97	Картометрический метод	0.10	Закрепление отсутствует
243	-	-	384354.72	3188844.57	Картометрический метод	0.10	Закрепление отсутствует
244	-	-	384372.53	3188838.20	Картометрический метод	0.10	Закрепление отсутствует
245	-	-	384395.50	3188841.08	Картометрический метод	0.10	Закрепление отсутствует
246	-	-	384411.58	3188850.91	Картометрический метод	0.10	Закрепление отсутствует

2. Сведения о характерных точках границ объекта							
Обозначение характерных точек границ	Существующие координаты, м		Измененные (уточненные) координаты, м		Метод определения координат характерной точки	Средняя квадратическая погрешность положения характерной точки (Mt), м	Описание обозначения точки на местности (при наличии)
	X	Y	X	Y			
1	2	3	4	5	6	7	8
247	-	-	384429.38	3188856.11	Картометрический метод	0.10	Закрепление отсутствует
248	-	-	384443.75	3188842.23	Картометрический метод	0.10	Закрепление отсутствует
249	-	-	384448.36	3188817.38	Картометрический метод	0.10	Закрепление отсутствует
250	-	-	384464.46	3188794.26	Картометрический метод	0.10	Закрепление отсутствует
251	-	-	384469.07	3188781.54	Картометрический метод	0.10	Закрепление отсутствует
252	-	-	384458.75	3188752.06	Картометрический метод	0.10	Закрепление отсутствует
253	-	-	384466.80	3188741.08	Картометрический метод	0.10	Закрепление отсутствует
254	-	-	384477.72	3188739.92	Картометрический метод	0.10	Закрепление отсутствует
255	-	-	384502.96	3188771.13	Картометрический метод	0.10	Закрепление отсутствует
256	-	-	384522.15	3188791.13	Картометрический метод	0.10	Закрепление отсутствует
257	-	-	384530.40	3188780.60	Картометрический метод	0.10	Закрепление отсутствует
258	-	-	384505.32	3188741.70	Картометрический метод	0.10	Закрепление отсутствует
259	-	-	384509.68	3188721.62	Картометрический метод	0.10	Закрепление отсутствует
260	-	-	384539.72	3188765.92	Картометрический метод	0.10	Закрепление отсутствует
261	-	-	384557.54	3188748.58	Картометрический метод	0.10	Закрепление отсутствует
262	-	-	384554.11	3188733.55	Картометрический метод	0.10	Закрепление отсутствует
263	-	-	384538.62	3188706.96	Картометрический метод	0.10	Закрепление отсутствует
264	-	-	384538.06	3188694.82	Картометрический метод	0.10	Закрепление отсутствует
265	-	-	384546.04	3188677.54	Картометрический метод	0.10	Закрепление отсутствует
266	-	-	384557.76	3188682.09	Картометрический метод	0.10	Закрепление отсутствует
267	-	-	384575.44	3188675.75	Картометрический метод	0.10	Закрепление отсутствует
268	-	-	384591.48	3188687.88	Картометрический метод	0.10	Закрепление отсутствует
269	-	-	384602.96	3188693.66	Картометрический метод	0.10	Закрепление отсутствует
270	-	-	384611.58	3188689.61	Картометрический метод	0.10	Закрепление отсутствует
271	-	-	384626.52	3188675.73	Картометрический метод	0.10	Закрепление отсутствует

2. Сведения о характерных точках границ объекта							
Обозначение характерных точек границ	Существующие координаты, м		Измененные (уточненные) координаты, м		Метод определения координат характерной точки	Средняя квадратическая погрешность положения характерной точки (Mt), м	Описание обозначения точки на местности (при наличии)
	X	Y	X	Y			
1	2	3	4	5	6	7	8
272	-	-	384631.13	3188661.28	Картометрический метод	0.10	Закрепление отсутствует
273	-	-	384608.17	3188644.53	Картометрический метод	0.10	Закрепление отсутствует
274	-	-	384612.74	3188641.77	Картометрический метод	0.10	Закрепление отсутствует
275	-	-	384663.48	3188579.74	Картометрический метод	0.10	Закрепление отсутствует
276	-	-	384704.03	3188597.44	Картометрический метод	0.10	Закрепление отсутствует
277	-	-	384654.68	3188654.92	Картометрический метод	0.10	Закрепление отсутствует
278	-	-	384702.86	3188736.40	Картометрический метод	0.10	Закрепление отсутствует
279	-	-	384755.11	3188762.39	Картометрический метод	0.10	Закрепление отсутствует
280	-	-	384741.31	3188780.32	Картометрический метод	0.10	Закрепление отсутствует
281	-	-	384702.83	3188782.06	Картометрический метод	0.10	Закрепление отсутствует
282	-	-	384693.06	3188791.31	Картометрический метод	0.10	Закрепление отсутствует
283	-	-	384697.05	3188825.41	Картометрический метод	0.10	Закрепление отсутствует
284	-	-	384693.02	3188834.66	Картометрический метод	0.10	Закрепление отсутствует
285	-	-	384682.68	3188836.39	Картометрический метод	0.10	Закрепление отсутствует
286	-	-	384662.02	3188825.42	Картометрический метод	0.10	Закрепление отсутствует
287	-	-	384657.42	3188832.36	Картометрический метод	0.10	Закрепление отсутствует
288	-	-	384673.48	3188847.38	Картометрический метод	0.10	Закрепление отсутствует
289	-	-	384691.83	3188889.56	Картометрический метод	0.10	Закрепление отсутствует
290	-	-	384699.29	3188901.12	Картометрический метод	0.10	Закрепление отсутствует
291	-	-	384693.52	3188942.73	Картометрический метод	0.10	Закрепление отсутствует
292	-	-	384683.75	3188940.43	Картометрический метод	0.10	Закрепление отсутствует
293	-	-	384671.70	3188927.14	Картометрический метод	0.10	Закрепление отсутствует
294	-	-	384659.06	3188934.07	Картометрический метод	0.10	Закрепление отсутствует
295	-	-	384649.85	3188953.15	Картометрический метод	0.10	Закрепление отсутствует
296	-	-	384642.96	3188952.57	Картометрический метод	0.10	Закрепление отсутствует

2. Сведения о характерных точках границ объекта							
Обозначение характерных точек границ	Существующие координаты, м		Измененные (уточненные) координаты, м		Метод определения координат характерной точки	Средняя квадратическая погрешность положения характерной точки (Mt), м	Описание обозначения точки на местности (при наличии)
	X	Y	X	Y			
1	2	3	4	5	6	7	8
297	-	-	384634.36	3188935.24	Картометрический метод	0.10	Закрепление отсутствует
298	-	-	384615.42	3188921.37	Картометрический метод	0.10	Закрепление отсутствует
299	-	-	384591.88	3188915.59	Картометрический метод	0.10	Закрепление отсутствует
300	-	-	384579.81	3188922.54	Картометрический метод	0.10	Закрепление отсутствует
301	-	-	384572.32	3188952.59	Картометрический метод	0.10	Закрепление отсутствует
302	-	-	384584.74	3188966.45	Картометрический метод	0.10	Закрепление отсутствует
303	-	-	384611.16	3188972.22	Картометрический метод	0.10	Закрепление отсутствует
304	-	-	384629.54	3188969.91	Картометрический метод	0.10	Закрепление отсутствует
305	-	-	384654.22	3188991.87	Картометрический метод	0.10	Закрепление отсутствует
306	-	-	384669.74	3188982.61	Картометрический метод	0.10	Закрепление отсутствует
307	-	-	384696.16	3188984.34	Картометрический метод	0.10	Закрепление отсутствует
308	-	-	384707.06	3188990.12	Картометрический метод	0.10	Закрепление отсутствует
309	-	-	384778.80	3189060.61	Картометрический метод	0.10	Закрепление отсутствует
310	-	-	384812.69	3189062.91	Картометрический метод	0.10	Закрепление отсутствует
311	-	-	384831.08	3189055.97	Картометрический метод	0.10	Закрепление отсутствует
312	-	-	384846.59	3189040.36	Картометрический метод	0.10	Закрепление отсутствует
313	-	-	384850.62	3189023.60	Картометрический метод	0.10	Закрепление отсутствует
314	-	-	384842.03	3188994.13	Картометрический метод	0.10	Закрепление отсутствует
315	-	-	384889.15	3188969.26	Картометрический метод	0.10	Закрепление отсутствует
316	-	-	384888.02	3188946.14	Картометрический метод	0.10	Закрепление отсутствует
317	-	-	384901.24	3188927.06	Картометрический метод	0.10	Закрепление отсутствует
318	-	-	384928.84	3188899.32	Картометрический метод	0.10	Закрепление отсутствует
319	-	-	384912.14	3188950.76	Картометрический метод	0.10	Закрепление отсутствует
320	-	-	384921.32	3188968.68	Картометрический метод	0.10	Закрепление отсутствует
321	-	-	384863.25	3189036.90	Картометрический метод	0.10	Закрепление отсутствует

2. Сведения о характерных точках границ объекта							
Обозначение характерных точек границ	Существующие координаты, м		Измененные (уточненные) координаты, м		Метод определения координат характерной точки	Средняя квадратическая погрешность положения характерной точки (Mt), м	Описание обозначения точки на местности (при наличии)
	X	Y	X	Y			
1	2	3	4	5	6	7	8
322	-	-	384856.33	3189071.57	Картометрический метод	0.10	Закрепление отсутствует
323	-	-	384889.65	3189069.25	Картометрический метод	0.10	Закрепление отсутствует
324	-	-	384901.14	3189069.82	Картометрический метод	0.10	Закрепление отсутствует
325	-	-	384899.97	3189089.48	Картометрический метод	0.10	Закрепление отсутствует
326	-	-	384918.92	3189096.41	Картометрический метод	0.10	Закрепление отсутствует
327	-	-	384986.10	3189111.42	Картометрический метод	0.10	Закрепление отсутствует
328	-	-	385005.61	3189142.62	Картометрический метод	0.10	Закрепление отсутствует
329	-	-	384978.59	3189175.00	Картометрический метод	0.10	Закрепление отсутствует
330	-	-	385021.08	3189194.64	Картометрический метод	0.10	Закрепление отсутствует
331	-	-	385058.40	3189207.92	Картометрический метод	0.10	Закрепление отсутствует
332	-	-	385083.09	3189210.22	Картометрический метод	0.10	Закрепление отсутствует
333	-	-	385099.18	3189206.17	Картометрический метод	0.10	Закрепление отсутствует
334	-	-	385129.03	3189226.98	Картометрический метод	0.10	Закрепление отсутствует
335	-	-	385133.62	3189242.58	Картометрический метод	0.10	Закрепление отсутствует
336	-	-	385123.25	3189271.48	Картометрический метод	0.10	Закрепление отсутствует
337	-	-	385133.59	3189276.68	Картометрический метод	0.10	Закрепление отсутствует
338	-	-	385150.82	3189270.31	Картометрический метод	0.10	Закрепление отсутствует
339	-	-	385204.27	3189221.18	Картометрический метод	0.10	Закрепление отсутствует
340	-	-	385216.31	3189254.12	Картометрический метод	0.10	Закрепление отсутствует
341	-	-	385249.59	3189298.61	Картометрический метод	0.10	Закрепление отсутствует
342	-	-	385289.18	3189344.84	Картометрический метод	0.10	Закрепление отсутствует
343	-	-	385312.68	3189410.72	Картометрический метод	0.10	Закрепление отсутствует
344	-	-	385335.58	3189506.66	Картометрический метод	0.10	Закрепление отсутствует
345	-	-	385356.74	3189622.82	Картометрический метод	0.10	Закрепление отсутствует
346	-	-	385373.66	3189680.18	Картометрический метод	0.10	Закрепление отсутствует

2. Сведения о характерных точках границ объекта							
Обозначение характерных точек границ	Существующие координаты, м		Измененные (уточненные) координаты, м		Метод определения координат характерной точки	Средняя квадратическая погрешность положения характерной точки (Mt), м	Описание обозначения точки на местности (при наличии)
	X	Y	X	Y			
1	2	3	4	5	6	7	8
347	-	-	385405.96	3189760.24	Картометрический метод	0.10	Закрепление отсутствует
348	-	-	385454.17	3189829.09	Картометрический метод	0.10	Закрепление отсутствует
349	-	-	385528.40	3189882.98	Картометрический метод	0.10	Закрепление отсутствует
350	-	-	385591.76	3189921.94	Картометрический метод	0.10	Закрепление отсутствует
351	-	-	385639.99	3189966.76	Картометрический метод	0.10	Закрепление отсутствует
352	-	-	385653.24	3189984.37	Картометрический метод	0.10	Закрепление отсутствует
353	-	-	385686.15	3189960.34	Картометрический метод	0.10	Закрепление отсутствует
354	-	-	385698.21	3189964.89	Картометрический метод	0.10	Закрепление отсутствует
355	-	-	385699.93	3189975.29	Картометрический метод	0.10	Закрепление отсутствует
356	-	-	385691.30	3189992.63	Картометрический метод	0.10	Закрепление отсутствует
357	-	-	385696.73	3190018.43	Картометрический метод	0.10	Закрепление отсутствует
358	-	-	385708.64	3190028.87	Картометрический метод	0.10	Закрепление отсутствует
359	-	-	385726.88	3190024.41	Картометрический метод	0.10	Закрепление отсутствует
360	-	-	385748.74	3189987.42	Картометрический метод	0.10	Закрепление отсутствует
361	-	-	385769.79	3189992.49	Картометрический метод	0.10	Закрепление отсутствует
362	-	-	385772.26	3190022.67	Картометрический метод	0.10	Закрепление отсутствует
363	-	-	385790.06	3190028.44	Картометрический метод	0.10	Закрепление отсутствует
364	-	-	385811.33	3190001.27	Картометрический метод	0.10	Закрепление отсутствует
365	-	-	385819.38	3189998.96	Картометрический метод	0.10	Закрепление отсутствует
366	-	-	385826.84	3190007.04	Картометрический метод	0.10	Закрепление отсутствует
367	-	-	385834.27	3190044.04	Картометрический метод	0.10	Закрепление отсутствует
368	-	-	385825.08	3190052.13	Картометрический метод	0.10	Закрепление отсутствует
369	-	-	385803.82	3190061.38	Картометрический метод	0.10	Закрепление отсутствует
370	-	-	385783.70	3190074.68	Картометрический метод	0.10	Закрепление отсутствует
371	-	-	385779.15	3190083.63	Картометрический метод	0.10	Закрепление отсутствует

2. Сведения о характерных точках границ объекта							
Обозначение характерных точек границ	Существующие координаты, м		Измененные (уточненные) координаты, м		Метод определения координат характерной точки	Средняя квадратическая погрешность положения характерной точки (Mt), м	Описание обозначения точки на местности (при наличии)
	X	Y	X	Y			
1	2	3	4	5	6	7	8
372	-	-	385734.08	3190054.81	Картометрический метод	0.10	Закрепление отсутствует
373	-	-	385706.51	3190035.60	Картометрический метод	0.10	Закрепление отсутствует
105	-	-	385693.26	3190024.40	Картометрический метод	0.10	Закрепление отсутствует
374	-	-	384801.93	3189083.51	Картометрический метод	0.10	Закрепление отсутствует
375	-	-	384813.69	3189095.06	Картометрический метод	0.10	Закрепление отсутствует
376	-	-	384834.66	3189089.28	Картометрический метод	0.10	Закрепление отсутствует
377	-	-	384846.43	3189094.76	Картометрический метод	0.10	Закрепление отсутствует
378	-	-	384849.87	3189109.51	Картометрический метод	0.10	Закрепление отсутствует
379	-	-	384840.09	3189121.93	Картометрический метод	0.10	Закрепление отсутствует
380	-	-	384803.61	3189137.54	Картометрический метод	0.10	Закрепление отсутствует
381	-	-	384788.96	3189136.98	Картометрический метод	0.10	Закрепление отсутствует
382	-	-	384779.49	3189130.91	Картометрический метод	0.10	Закрепление отсутствует
383	-	-	384776.63	3189117.33	Картометрический метод	0.10	Закрепление отсутствует
384	-	-	384792.45	3189085.53	Картометрический метод	0.10	Закрепление отсутствует
374	-	-	384801.93	3189083.51	Картометрический метод	0.10	Закрепление отсутствует
385	-	-	384568.74	3188929.33	Картометрический метод	0.10	Закрепление отсутствует
386	-	-	384563.96	3188937.34	Картометрический метод	0.10	Закрепление отсутствует
387	-	-	384530.53	3188943.75	Картометрический метод	0.10	Закрепление отсутствует
388	-	-	384516.73	3188949.62	Картометрический метод	0.10	Закрепление отсутствует
389	-	-	384509.85	3188934.15	Картометрический метод	0.10	Закрепление отсутствует
390	-	-	384505.08	3188924.54	Картометрический метод	0.10	Закрепление отсутствует
391	-	-	384498.19	3188921.34	Картометрический метод	0.10	Закрепление отсутствует
392	-	-	384515.17	3188911.19	Картометрический метод	0.10	Закрепление отсутствует
393	-	-	384536.94	3188881.83	Картометрический метод	0.10	Закрепление отсутствует
394	-	-	384544.37	3188886.10	Картометрический метод	0.10	Закрепление отсутствует

2. Сведения о характерных точках границ объекта							
Обозначение характерных точек границ	Существующие координаты, м		Измененные (уточненные) координаты, м		Метод определения координат характерной точки	Средняя квадратическая погрешность положения характерной точки (Mt), м	Описание обозначения точки на местности (при наличии)
	X	Y	X	Y			
1	2	3	4	5	6	7	8
395	-	-	384549.13	3188901.58	Картометрический метод	0.10	Закрепление отсутствует
396	-	-	384566.62	3188918.12	Картометрический метод	0.10	Закрепление отсутствует
385	-	-	384568.74	3188929.33	Картометрический метод	0.10	Закрепление отсутствует
397	-	-	384891.74	3189172.78	Картометрический метод	0.10	Закрепление отсутствует
398	-	-	384880.84	3189172.21	Картометрический метод	0.10	Закрепление отсутствует
399	-	-	384876.53	3189164.40	Картометрический метод	0.10	Закрепление отсутствует
400	-	-	384867.92	3189155.45	Картометрический метод	0.10	Закрепление отсутствует
401	-	-	384867.94	3189141.58	Картометрический метод	0.10	Закрепление отсутствует
402	-	-	384872.53	3189138.11	Картометрический метод	0.10	Закрепление отсутствует
403	-	-	384883.73	3189137.52	Картометрический метод	0.10	Закрепление отсутствует
404	-	-	384893.49	3189143.30	Картометрический метод	0.10	Закрепление отсутствует
405	-	-	384901.52	3189156.60	Картометрический метод	0.10	Закрепление отсутствует
397	-	-	384891.74	3189172.78	Картометрический метод	0.10	Закрепление отсутствует
406	-	-	385368.66	3189625.74	Картометрический метод	0.10	Закрепление отсутствует
407	-	-	385335.90	3189455.99	Картометрический метод	0.10	Закрепление отсутствует
408	-	-	385344.83	3189428.62	Картометрический метод	0.10	Закрепление отсутствует
409	-	-	385358.04	3189418.22	Картометрический метод	0.10	Закрепление отсутствует
410	-	-	385388.49	3189413.59	Картометрический метод	0.10	Закрепление отсутствует
411	-	-	385433.88	3189397.98	Картометрический метод	0.10	Закрепление отсутствует
412	-	-	385455.12	3189403.17	Картометрический метод	0.10	Закрепление отсутствует
413	-	-	385464.88	3189411.26	Картометрический метод	0.10	Закрепление отсутствует
414	-	-	385484.94	3189463.27	Картометрический метод	0.10	Закрепление отсутствует
415	-	-	385507.90	3189503.72	Картометрический метод	0.10	Закрепление отсутствует
416	-	-	385522.21	3189544.76	Картометрический метод	0.10	Закрепление отсутствует
417	-	-	385605.95	3189693.27	Картометрический метод	0.10	Закрепление отсутствует

2. Сведения о характерных точках границ объекта							
Обозначение характерных точек границ	Существующие координаты, м		Измененные (уточненные) координаты, м		Метод определения координат характерной точки	Средняя квадратическая погрешность положения характерной точки (Mt), м	Описание обозначения точки на местности (при наличии)
	X	Y	X	Y			
1	2	3	4	5	6	7	8
418	-	-	385634.08	3189720.42	Картометрический метод	0.10	Закрепление отсутствует
419	-	-	385726.50	3189779.93	Картометрический метод	0.10	Закрепление отсутствует
420	-	-	385743.72	3189799.00	Картометрический метод	0.10	Закрепление отсутствует
421	-	-	385807.44	3189836.55	Картометрический метод	0.10	Закрепление отсутствует
422	-	-	385838.36	3189949.82	Картометрический метод	0.10	Закрепление отсутствует
423	-	-	385835.49	3189967.74	Картометрический метод	0.10	Закрепление отсутствует
424	-	-	385823.41	3189978.72	Картометрический метод	0.10	Закрепление отсутствует
425	-	-	385798.14	3189983.36	Картометрический метод	0.10	Закрепление отсутствует
426	-	-	385780.56	3189973.66	Картометрический метод	0.10	Закрепление отсутствует
427	-	-	385773.46	3189952.16	Картометрический метод	0.10	Закрепление отсутствует
428	-	-	385763.15	3189919.22	Картометрический метод	0.10	Закрепление отсутствует
429	-	-	385752.23	3189923.26	Картометрический метод	0.10	Закрепление отсутствует
430	-	-	385689.65	3189899.00	Картометрический метод	0.10	Закрепление отсутствует
431	-	-	385612.09	3189922.72	Картометрический метод	0.10	Закрепление отсутствует
432	-	-	385596.02	3189908.85	Картометрический метод	0.10	Закрепление отсутствует
433	-	-	385546.70	3189879.78	Картометрический метод	0.10	Закрепление отсутствует
434	-	-	385473.53	3189830.68	Картометрический метод	0.10	Закрепление отсутствует
435	-	-	385425.52	3189775.18	Картометрический метод	0.10	Закрепление отсутствует
436	-	-	385390.89	3189694.05	Картометрический метод	0.10	Закрепление отсутствует
406	-	-	385368.66	3189625.74	Картометрический метод	0.10	Закрепление отсутствует
437	-	-	383891.90	3187707.10	Картометрический метод	0.10	Закрепление отсутствует
438	-	-	383872.18	3187700.70	Картометрический метод	0.10	Закрепление отсутствует
439	-	-	383857.78	3187680.42	Картометрический метод	0.10	Закрепление отсутствует
440	-	-	383832.70	3187641.46	Картометрический метод	0.10	Закрепление отсутствует
441	-	-	383803.91	3187608.91	Картометрический метод	0.10	Закрепление отсутствует

2. Сведения о характерных точках границ объекта							
Обозначение характерных точек границ	Существующие координаты, м		Измененные (уточненные) координаты, м		Метод определения координат характерной точки	Средняя квадратическая погрешность положения характерной точки (Mt), м	Описание обозначения точки на местности (при наличии)
	X	Y	X	Y			
1	2	3	4	5	6	7	8
442	-	-	383792.71	3187602.50	Картометрический метод	0.10	Закрепление отсутствует
443	-	-	383752.73	3187587.04	Картометрический метод	0.10	Закрепление отсутствует
444	-	-	383735.14	3187579.03	Картометрический метод	0.10	Закрепление отсутствует
445	-	-	383712.73	3187532.60	Картометрический метод	0.10	Закрепление отсутствует
446	-	-	383697.78	3187485.62	Картометрический метод	0.10	Закрепление отсутствует
447	-	-	383695.64	3187470.68	Картометрический метод	0.10	Закрепление отсутствует
448	-	-	383705.76	3187456.26	Картометрический метод	0.10	Закрепление отсутствует
449	-	-	383716.95	3187459.47	Картометрический метод	0.10	Закрепление отсутствует
450	-	-	383732.43	3187497.36	Картометрический метод	0.10	Закрепление отсутствует
451	-	-	383742.05	3187540.06	Картометрический метод	0.10	Закрепление отсутствует
452	-	-	383750.05	3187552.87	Картометрический метод	0.10	Закрепление отсутствует
453	-	-	383760.18	3187554.47	Картометрический метод	0.10	Закрепление отсутствует
454	-	-	383788.06	3187518.42	Картометрический метод	0.10	Закрепление отсутствует
455	-	-	383813.44	3187509.62	Картометрический метод	0.10	Закрепление отсутствует
456	-	-	383865.14	3187500.00	Картометрический метод	0.10	Закрепление отсутствует
457	-	-	383873.12	3187494.12	Картометрический метод	0.10	Закрепление отсутствует
458	-	-	383875.78	3187478.64	Картометрический метод	0.10	Закрепление отсутствует
459	-	-	383864.04	3187453.56	Картометрический метод	0.10	Закрепление отсутствует
460	-	-	383844.84	3187426.87	Картометрический метод	0.10	Закрепление отсутствует
461	-	-	383830.97	3187403.39	Картометрический метод	0.10	Закрепление отсутствует
462	-	-	383835.76	3187390.04	Картометрический метод	0.10	Закрепление отсутствует
463	-	-	383827.22	3187364.96	Картометрический метод	0.10	Закрепление отсутствует
464	-	-	383811.21	3187320.66	Картометрический метод	0.10	Закрепление отсутствует
465	-	-	383804.80	3187285.96	Картометрический метод	0.10	Закрепление отсутствует
466	-	-	383801.05	3187268.34	Картометрический метод	0.10	Закрепление отсутствует

2. Сведения о характерных точках границ объекта							
Обозначение характерных точек границ	Существующие координаты, м		Измененные (уточненные) координаты, м		Метод определения координат характерной точки	Средняя квадратическая погрешность положения характерной точки (Mt), м	Описание обозначения точки на местности (при наличии)
	X	Y	X	Y			
1	2	3	4	5	6	7	8
467	-	-	383811.69	3187225.64	Картометрический метод	0.10	Закрепление отсутствует
468	-	-	383812.19	3187174.39	Картометрический метод	0.10	Закрепление отсутствует
469	-	-	383816.45	3187156.78	Картометрический метод	0.10	Закрепление отсутствует
470	-	-	383839.89	3187150.90	Картометрический метод	0.10	Закрепление отсутствует
471	-	-	383886.39	3187391.10	Картометрический метод	0.10	Закрепление отсутствует
472	-	-	383924.27	3187456.21	Картометрический метод	0.10	Закрепление отсутствует
473	-	-	383970.67	3187518.66	Картометрический метод	0.10	Закрепление отсутствует
474	-	-	383988.80	3187548.54	Картометрический метод	0.10	Закрепление отсутствует
475	-	-	384011.22	3187613.66	Картометрический метод	0.10	Закрепление отсутствует
476	-	-	384033.66	3187693.19	Картометрический метод	0.10	Закрепление отсутствует
477	-	-	384056.06	3187735.35	Картометрический метод	0.10	Закрепление отсутствует
478	-	-	383934.02	3187742.86	Картометрический метод	0.10	Закрепление отсутствует
479	-	-	383906.82	3187697.49	Картометрический метод	0.10	Закрепление отсутствует
437	-	-	383891.90	3187707.10	Картометрический метод	0.10	Закрепление отсутствует
480	-	-	385008.94	3188799.32	Картометрический метод	0.10	Закрепление отсутствует
481	-	-	384911.38	3188706.29	Картометрический метод	0.10	Закрепление отсутствует
482	-	-	384919.42	3188702.82	Картометрический метод	0.10	Закрепление отсутствует
483	-	-	384949.28	3188704.55	Картометрический метод	0.10	Закрепление отсутствует
484	-	-	384975.70	3188712.64	Картометрический метод	0.10	Закрепление отсутствует
485	-	-	385019.33	3188740.94	Картометрический метод	0.10	Закрепление отсутствует
486	-	-	385051.47	3188770.41	Картометрический метод	0.10	Закрепление отсутствует
487	-	-	385088.76	3188816.06	Картометрический метод	0.10	Закрепление отсутствует
488	-	-	385168.01	3188840.32	Картометрический метод	0.10	Закрепление отсутствует
489	-	-	385216.22	3188879.03	Картометрический метод	0.10	Закрепление отсутствует
490	-	-	385250.11	3188879.59	Картометрический метод	0.10	Закрепление отсутствует

2. Сведения о характерных точках границ объекта							
Обозначение характерных точек границ	Существующие координаты, м		Измененные (уточненные) координаты, м		Метод определения координат характерной точки	Средняя квадратическая погрешность положения характерной точки (Mt), м	Описание обозначения точки на местности (при наличии)
	X	Y	X	Y			
1	2	3	4	5	6	7	8
491	-	-	385266.18	3188884.21	Картометрический метод	0.10	Закрепление отсутствует
492	-	-	385283.97	3188910.22	Картометрический метод	0.10	Закрепление отсутствует
493	-	-	385294.27	3188958.18	Картометрический метод	0.10	Закрепление отсутствует
494	-	-	385282.77	3188981.31	Картометрический метод	0.10	Закрепление отсутствует
495	-	-	385264.38	3188999.23	Картометрический метод	0.10	Закрепление отсутствует
496	-	-	385255.73	3189032.75	Картометрический метод	0.10	Закрепление отсутствует
497	-	-	385241.36	3189047.78	Картометрический метод	0.10	Закрепление отсутствует
498	-	-	385171.87	3189041.44	Картометрический метод	0.10	Закрепление отсутствует
499	-	-	385158.11	3189007.35	Картометрический метод	0.10	Закрепление отсутствует
500	-	-	385069.19	3188877.91	Картометрический метод	0.10	Закрепление отсутствует
480	-	-	385008.94	3188799.32	Картометрический метод	0.10	Закрепление отсутствует
501	-	-	383962.34	3186910.13	Картометрический метод	0.10	Закрепление отсутствует
502	-	-	383958.62	3186928.28	Картометрический метод	0.10	Закрепление отсутствует
503	-	-	383965.02	3186948.02	Картометрический метод	0.10	Закрепление отсутствует
504	-	-	383945.85	3186966.18	Картометрический метод	0.10	Закрепление отсутствует
505	-	-	383944.80	3186990.73	Картометрический метод	0.10	Закрепление отсутствует
506	-	-	383930.94	3186992.34	Картометрический метод	0.10	Закрепление отсутствует
507	-	-	383910.70	3187021.70	Картометрический метод	0.10	Закрепление отсутствует
508	-	-	383935.78	3187082.02	Картометрический метод	0.10	Закрепление отсутствует
509	-	-	383896.36	3187099.64	Картометрический метод	0.10	Закрепление отсутствует
510	-	-	383862.78	3187108.19	Картометрический метод	0.10	Закрепление отсутствует
511	-	-	383848.41	3187131.68	Картометрический метод	0.10	Закрепление отсутствует
512	-	-	383826.00	3187080.98	Картометрический метод	0.10	Закрепление отсутствует
513	-	-	383790.25	3187014.26	Картометрический метод	0.10	Закрепление отсутствует
514	-	-	383804.64	3187008.38	Картометрический метод	0.10	Закрепление отсутствует

2. Сведения о характерных точках границ объекта							
Обозначение характерных точек границ	Существующие координаты, м		Измененные (уточненные) координаты, м		Метод определения координат характерной точки	Средняя квадратическая погрешность положения характерной точки (Mt), м	Описание обозначения точки на местности (при наличии)
	X	Y	X	Y			
1	2	3	4	5	6	7	8
515	-	-	383809.43	3187000.91	Картометрический метод	0.10	Закрепление отсутствует
516	-	-	383809.42	3186987.57	Картометрический метод	0.10	Закрепление отсутствует
517	-	-	383852.60	3186993.43	Картометрический метод	0.10	Закрепление отсутствует
518	-	-	383872.83	3186965.13	Картометрический метод	0.10	Закрепление отсутствует
519	-	-	383885.60	3186918.68	Картометрический метод	0.10	Закрепление отсутствует
520	-	-	383903.14	3186827.40	Картометрический метод	0.10	Закрепление отсутствует
521	-	-	383916.42	3186760.14	Картометрический метод	0.10	Закрепление отсутствует
522	-	-	383925.99	3186721.17	Картометрический метод	0.10	Закрепление отсутствует
523	-	-	383939.78	3186696.74	Картометрический метод	0.10	Закрепление отсутствует
524	-	-	383968.08	3186686.46	Картометрический метод	0.10	Закрепление отсутствует
525	-	-	383989.99	3186697.50	Картометрический метод	0.10	Закрепление отсутствует
526	-	-	383999.27	3186723.80	Картометрический метод	0.10	Закрепление отсутствует
527	-	-	384001.18	3186792.15	Картометрический метод	0.10	Закрепление отсутствует
528	-	-	383995.36	3186874.35	Картометрический метод	0.10	Закрепление отсутствует
529	-	-	383984.71	3186892.50	Картометрический метод	0.10	Закрепление отсутствует
530	-	-	383972.99	3186897.31	Картометрический метод	0.10	Закрепление отсутствует
501	-	-	383962.34	3186910.13	Картометрический метод	0.10	Закрепление отсутствует
531	-	-	384814.46	3189253.07	Картометрический метод	0.10	Закрепление отсутствует
532	-	-	384769.11	3189220.14	Картометрический метод	0.10	Закрепление отсутствует
533	-	-	384772.56	3189210.89	Картометрический метод	0.10	Закрепление отсутствует
534	-	-	384788.08	3189206.84	Картометрический метод	0.10	Закрепление отсутствует
535	-	-	384813.94	3189188.34	Картометрический метод	0.10	Закрепление отсутствует
536	-	-	384900.06	3189231.66	Картометрический метод	0.10	Закрепление отсутствует
537	-	-	384983.30	3189280.19	Картометрический метод	0.10	Закрепление отсутствует
538	-	-	385021.77	3189288.27	Картометрический метод	0.10	Закрепление отсутствует

2. Сведения о характерных точках границ объекта							
Обозначение характерных точек границ	Существующие координаты, м		Измененные (уточненные) координаты, м		Метод определения координат характерной точки	Средняя квадратическая погрешность положения характерной точки (Mt), м	Описание обозначения точки на местности (при наличии)
	X	Y	X	Y			
1	2	3	4	5	6	7	8
539	-	-	385075.17	3189313.69	Картометрический метод	0.10	Закрепление отсутствует
540	-	-	385158.98	3189374.93	Картометрический метод	0.10	Закрепление отсутствует
541	-	-	385165.85	3189394.58	Картометрический метод	0.10	Закрепление отсутствует
542	-	-	385162.39	3189410.77	Картометрический метод	0.10	Закрепление отсутствует
543	-	-	385147.46	3189417.12	Картометрический метод	0.10	Закрепление отсутствует
544	-	-	385131.37	3189425.80	Картометрический метод	0.10	Закрепление отсутствует
545	-	-	385085.44	3189390.56	Картометрический метод	0.10	Закрепление отсутствует
546	-	-	385079.14	3189376.11	Картометрический метод	0.10	Закрепление отсутствует
547	-	-	385073.98	3189357.04	Картометрический метод	0.10	Закрепление отсутствует
548	-	-	384971.79	3189303.32	Картометрический метод	0.10	Закрепление отсутствует
549	-	-	384867.30	3189249.59	Картометрический метод	0.10	Закрепление отсутствует
550	-	-	384848.36	3189238.61	Картометрический метод	0.10	Закрепление отсутствует
551	-	-	384840.32	3189239.77	Картометрический метод	0.10	Закрепление отсутствует
531	-	-	384814.46	3189253.07	Картометрический метод	0.10	Закрепление отсутствует
552	-	-	385211.72	3189982.35	Картометрический метод	0.10	Закрепление отсутствует
553	-	-	385206.00	3189960.39	Картометрический метод	0.10	Закрепление отсутствует
554	-	-	385211.76	3189939.00	Картометрический метод	0.10	Закрепление отсутствует
555	-	-	385239.36	3189900.27	Картометрический метод	0.10	Закрепление отсутствует
556	-	-	385259.46	3189903.16	Картометрический метод	0.10	Закрепление отсутствует
557	-	-	385274.95	3189919.34	Картометрический метод	0.10	Закрепление отсутствует
558	-	-	385280.11	3189932.05	Картометрический метод	0.10	Закрепление отсутствует
559	-	-	385299.62	3189953.43	Картометрический метод	0.10	Закрепление отсутствует
560	-	-	385324.88	3189964.41	Картометрический метод	0.10	Закрепление отсутствует
561	-	-	385332.92	3189977.12	Картометрический метод	0.10	Закрепление отсутствует
562	-	-	385325.43	3189997.35	Картометрический метод	0.10	Закрепление отсутствует

2. Сведения о характерных точках границ объекта							
Обозначение характерных точек границ	Существующие координаты, м		Измененные (уточненные) координаты, м		Метод определения координат характерной точки	Средняя квадратическая погрешность положения характерной точки (Mt), м	Описание обозначения точки на местности (при наличии)
	X	Y	X	Y			
1	2	3	4	5	6	7	8
563	-	-	385298.98	3190040.70	Картометрический метод	0.10	Закрепление отсутствует
564	-	-	385276.56	3190060.94	Картометрический метод	0.10	Закрепление отсутствует
565	-	-	385260.48	3190056.90	Картометрический метод	0.10	Закрепление отсутствует
566	-	-	385246.14	3190040.14	Картометрический метод	0.10	Закрепление отсутствует
567	-	-	385228.36	3190004.89	Картометрический метод	0.10	Закрепление отсутствует
552	-	-	385211.72	3189982.35	Картометрический метод	0.10	Закрепление отсутствует
568	-	-	383785.60	3187754.11	Картометрический метод	0.10	Закрепление отсутствует
569	-	-	383685.94	3187757.87	Картометрический метод	0.10	Закрепление отсутствует
570	-	-	383683.78	3187709.30	Картометрический метод	0.10	Закрепление отсутствует
571	-	-	383705.08	3187678.33	Картометрический метод	0.10	Закрепление отсутствует
572	-	-	383720.00	3187668.18	Картометрический метод	0.10	Закрепление отсутствует
573	-	-	383727.46	3187654.84	Картометрический метод	0.10	Закрепление отсутствует
574	-	-	383755.69	3187635.61	Картометрический метод	0.10	Закрепление отсутствует
575	-	-	383765.28	3187640.95	Картометрический метод	0.10	Закрепление отсутствует
576	-	-	383765.83	3187662.30	Картометрический метод	0.10	Закрепление отсутствует
577	-	-	383759.44	3187676.71	Картометрический метод	0.10	Закрепление отсутствует
578	-	-	383759.45	3187692.72	Картометрический метод	0.10	Закрепление отсутствует
579	-	-	383772.24	3187693.79	Картометрический метод	0.10	Закрепление отсутствует
580	-	-	383777.03	3187676.71	Картометрический метод	0.10	Закрепление отсутствует
581	-	-	383785.02	3187670.83	Картометрический метод	0.10	Закрепление отсутствует
582	-	-	383796.74	3187669.76	Картометрический метод	0.10	Закрепление отсутствует
583	-	-	383812.74	3187679.37	Картометрический метод	0.10	Закрепление отсутствует
584	-	-	383813.81	3187688.44	Картометрический метод	0.10	Закрепление отсутствует
568	-	-	383785.60	3187754.11	Картометрический метод	0.10	Закрепление отсутствует
585	-	-	385341.86	3189059.90	Картометрический метод	0.10	Закрепление отсутствует

2. Сведения о характерных точках границ объекта							
Обозначение характерных точек границ	Существующие координаты, м		Измененные (уточненные) координаты, м		Метод определения координат характерной точки	Средняя квадратическая погрешность положения характерной точки (Mt), м	Описание обозначения точки на местности (при наличии)
	X	Y	X	Y			
1	2	3	4	5	6	7	8
586	-	-	385328.10	3189039.09	Картометрический метод	0.10	Закрепление отсутствует
587	-	-	385328.68	3189020.02	Картометрический метод	0.10	Закрепление отсутствует
588	-	-	385349.38	3188994.01	Картометрический метод	0.10	Закрепление отсутствует
589	-	-	385379.26	3188972.61	Картометрический метод	0.10	Закрепление отсутствует
590	-	-	385393.62	3188969.14	Картометрический метод	0.10	Закрепление отсутствует
591	-	-	385457.92	3189004.38	Картометрический метод	0.10	Закрепление отсутствует
592	-	-	385472.26	3189033.27	Картометрический метод	0.10	Закрепление отсутствует
593	-	-	385418.82	3189070.86	Картометрический метод	0.10	Закрепление отсутствует
585	-	-	385341.86	3189059.90	Картометрический метод	0.10	Закрепление отсутствует
594	-	-	385454.50	3188970.86	Картометрический метод	0.10	Закрепление отсутствует
595	-	-	385448.20	3188958.14	Картометрический метод	0.10	Закрепление отсутствует
596	-	-	385451.67	3188930.40	Картометрический метод	0.10	Закрепление отсутствует
597	-	-	385466.04	3188907.28	Картометрический метод	0.10	Закрепление отсутствует
598	-	-	385479.26	3188902.66	Картометрический метод	0.10	Закрепление отсутствует
599	-	-	385578.63	3188892.80	Картометрический метод	0.10	Закрепление отсутствует
600	-	-	385548.70	3188968.52	Картометрический метод	0.10	Закрепление отсутствует
601	-	-	385508.48	3188990.50	Картометрический метод	0.10	Закрепление отсутствует
602	-	-	385474.60	3188985.88	Картометрический метод	0.10	Закрепление отсутствует
594	-	-	385454.50	3188970.86	Картометрический метод	0.10	Закрепление отсутствует
603	-	-	384247.54	3187052.58	Картометрический метод	0.10	Закрепление отсутствует
604	-	-	384188.92	3187057.93	Картометрический метод	0.10	Закрепление отсутствует
605	-	-	384147.89	3187065.42	Картометрический метод	0.10	Закрепление отсутствует
606	-	-	384102.59	3187061.69	Картометрический метод	0.10	Закрепление отсутствует
607	-	-	384092.98	3187038.20	Картометрический метод	0.10	Закрепление отсутствует
608	-	-	384094.57	3187015.79	Картометрический метод	0.10	Закрепление отсутствует

2. Сведения о характерных точках границ объекта							
Обозначение характерных точек границ	Существующие координаты, м		Измененные (уточненные) координаты, м		Метод определения координат характерной точки	Средняя квадратическая погрешность положения характерной точки (Mt), м	Описание обозначения точки на местности (при наличии)
	X	Y	X	Y			
1	2	3	4	5	6	7	8
609	-	-	384107.90	3187026.46	Картометрический метод	0.10	Закрепление отсутствует
610	-	-	384140.41	3187036.06	Картометрический метод	0.10	Закрепление отсутствует
611	-	-	384149.47	3187033.92	Картометрический метод	0.10	Закрепление отсутствует
612	-	-	384157.46	3187024.84	Картометрический метод	0.10	Закрепление отсутствует
613	-	-	384180.38	3187029.64	Картометрический метод	0.10	Закрепление отсутствует
614	-	-	384199.56	3187015.76	Картометрический метод	0.10	Закрепление отсутствует
615	-	-	384197.42	3186989.07	Картометрический метод	0.10	Закрепление отсутствует
616	-	-	384170.75	3186963.99	Картометрический метод	0.10	Закрепление отсутствует
617	-	-	384153.68	3186944.78	Картометрический метод	0.10	Закрепление отсутствует
618	-	-	384155.28	3186937.83	Картометрический метод	0.10	Закрепление отсутствует
619	-	-	384180.32	3186925.02	Картометрический метод	0.10	Закрепление отсутствует
620	-	-	384200.60	3186972.52	Картометрический метод	0.10	Закрепление отсутствует
621	-	-	384226.20	3187014.15	Картометрический метод	0.10	Закрепление отсутствует
622	-	-	384238.47	3187028.56	Картометрический метод	0.10	Закрепление отсутствует
623	-	-	384252.86	3187026.95	Картометрический метод	0.10	Закрепление отсутствует
624	-	-	384273.66	3187055.24	Картометрический метод	0.10	Закрепление отсутствует
603	-	-	384247.54	3187052.58	Картометрический метод	0.10	Закрепление отсутствует
625	-	-	383768.57	3187802.68	Картометрический метод	0.10	Закрепление отсутствует
626	-	-	383760.58	3187808.56	Картометрический метод	0.10	Закрепление отсутствует
627	-	-	383760.59	3187818.70	Картометрический метод	0.10	Закрепление отсутствует
628	-	-	383687.04	3187809.64	Картометрический метод	0.10	Закрепление отсутствует
629	-	-	383663.59	3187809.65	Картометрический метод	0.10	Закрепление отсутствует
630	-	-	383641.18	3187773.90	Картометрический метод	0.10	Закрепление отсутствует
631	-	-	383832.51	3187765.84	Картометрический метод	0.10	Закрепление отсутствует
632	-	-	383836.25	3187788.79	Картометрический метод	0.10	Закрепление отсутствует

2. Сведения о характерных точках границ объекта							
Обозначение характерных точек границ	Существующие координаты, м		Измененные (уточненные) координаты, м		Метод определения координат характерной точки	Средняя квадратическая погрешность положения характерной точки (Mt), м	Описание обозначения точки на местности (при наличии)
	X	Y	X	Y			
1	2	3	4	5	6	7	8
633	-	-	383834.66	3187804.27	Картометрический метод	0.10	Закрепление отсутствует
634	-	-	383827.20	3187812.81	Картометрический метод	0.10	Закрепление отсутствует
635	-	-	383816.01	3187814.95	Картометрический метод	0.10	Закрепление отсутствует
636	-	-	383802.15	3187808.55	Картометрический метод	0.10	Закрепление отсутствует
625	-	-	383768.57	3187802.68	Картометрический метод	0.10	Закрепление отсутствует
637	-	-	383483.44	3187790.48	Картометрический метод	0.10	Закрепление отсутствует
638	-	-	383415.08	3187713.73	Картометрический метод	0.10	Закрепление отсутствует
639	-	-	383504.72	3187726.42	Картометрический метод	0.10	Закрепление отсутствует
640	-	-	383546.29	3187725.34	Картометрический метод	0.10	Закрепление отсутствует
641	-	-	383588.96	3187795.79	Картометрический метод	0.10	Закрепление отсутствует
642	-	-	383539.39	3187774.46	Картометрический метод	0.10	Закрепление отсутствует
643	-	-	383527.13	3187775.52	Картометрический метод	0.10	Закрепление отсутствует
644	-	-	383513.28	3187782.47	Картометрический метод	0.10	Закрепление отсутствует
645	-	-	383508.49	3187796.88	Картометрический метод	0.10	Закрепление отсутствует
637	-	-	383483.44	3187790.48	Картометрический метод	0.10	Закрепление отсутствует
646	-	-	384052.46	3187012.06	Картометрический метод	0.10	Закрепление отсутствует
647	-	-	384032.24	3187057.97	Картометрический метод	0.10	Закрепление отсутствует
648	-	-	384033.84	3187070.24	Картометрический метод	0.10	Закрепление отсутствует
649	-	-	383992.28	3187075.06	Картометрический метод	0.10	Закрепление отсутствует
650	-	-	383971.99	3187023.29	Картометрический метод	0.10	Закрепление отсутствует
651	-	-	383990.65	3187030.22	Картометрический метод	0.10	Закрепление отсутствует
652	-	-	384016.76	3187015.81	Картометрический метод	0.10	Закрепление отсутствует
653	-	-	384015.68	3187003.00	Картометрический метод	0.10	Закрепление отсутствует
654	-	-	384005.01	3186969.37	Картометрический метод	0.10	Закрепление отсутствует
655	-	-	384018.86	3186966.16	Картометрический метод	0.10	Закрепление отсутствует

ТЕКСТОВОЕ ОПИСАНИЕ
местоположения границ населенных пунктов, территориальных зон

Прохождение границы		Описание прохождения границы
от точки	до точки	
1	2	3
1	2	-
2	3	-
3	4	-
4	5	-
5	6	-
6	7	-
7	8	-
8	9	-
9	10	-
10	11	-
11	12	-
12	13	-
13	14	-
14	15	-
15	16	-
16	17	-
17	18	-
18	19	-
19	20	-
20	21	-
21	22	-
22	23	-
23	24	-
24	25	-
25	26	-
26	27	-
27	28	-
28	29	-
29	30	-
30	31	-
31	32	-
32	33	-
33	34	-
34	35	-
35	36	-
36	37	-
37	38	-

ТЕКСТОВОЕ ОПИСАНИЕ
местоположения границ населенных пунктов, территориальных зон

Прохождение границы		Описание прохождения границы
от точки	до точки	
1	2	3
38	39	-
39	40	-
40	41	-
41	42	-
42	43	-
43	44	-
44	45	-
45	46	-
46	47	-
47	48	-
48	49	-
49	50	-
50	51	-
51	52	-
52	53	-
53	54	-
54	55	-
55	56	-
56	57	-
57	58	-
58	59	-
59	60	-
60	61	-
61	62	-
62	63	-
63	64	-
64	65	-
65	66	-
66	67	-
67	68	-
68	69	-
69	70	-
70	71	-
71	72	-
72	73	-
73	74	-
74	75	-

ТЕКСТОВОЕ ОПИСАНИЕ
местоположения границ населенных пунктов, территориальных зон

Прохождение границы		Описание прохождения границы
от точки	до точки	
1	2	3
75	76	-
76	77	-
77	78	-
78	79	-
79	80	-
80	81	-
81	82	-
82	83	-
83	84	-
84	85	-
85	86	-
86	87	-
87	88	-
88	89	-
89	90	-
90	91	-
91	92	-
92	93	-
93	94	-
94	95	-
95	96	-
96	97	-
97	98	-
98	99	-
99	100	-
100	101	-
101	102	-
102	103	-
103	104	-
104	1	-
105	106	-
106	107	-
107	108	-
108	109	-
109	110	-
110	111	-
111	112	-

ТЕКСТОВОЕ ОПИСАНИЕ
местоположения границ населенных пунктов, территориальных зон

Прохождение границы		Описание прохождения границы
от точки	до точки	
1	2	3
112	113	-
113	114	-
114	115	-
115	116	-
116	117	-
117	118	-
118	119	-
119	120	-
120	121	-
121	122	-
122	123	-
123	124	-
124	125	-
125	126	-
126	127	-
127	128	-
128	129	-
129	130	-
130	131	-
131	132	-
132	133	-
133	134	-
134	135	-
135	136	-
136	137	-
137	138	-
138	139	-
139	140	-
140	141	-
141	142	-
142	143	-
143	144	-
144	145	-
145	146	-
146	147	-
147	148	-
148	149	-

ТЕКСТОВОЕ ОПИСАНИЕ
местоположения границ населенных пунктов, территориальных зон

Прохождение границы		Описание прохождения границы
от точки	до точки	
1	2	3
149	150	-
150	151	-
151	152	-
152	153	-
153	154	-
154	155	-
155	156	-
156	157	-
157	158	-
158	159	-
159	160	-
160	161	-
161	162	-
162	163	-
163	164	-
164	165	-
165	166	-
166	167	-
167	168	-
168	169	-
169	170	-
170	171	-
171	172	-
172	173	-
173	174	-
174	175	-
175	176	-
176	177	-
177	178	-
178	179	-
179	180	-
180	181	-
181	182	-
182	183	-
183	184	-
184	185	-
185	186	-

ТЕКСТОВОЕ ОПИСАНИЕ
местоположения границ населенных пунктов, территориальных зон

Прохождение границы		Описание прохождения границы
от точки	до точки	
1	2	3
186	187	-
187	188	-
188	189	-
189	190	-
190	191	-
191	192	-
192	193	-
193	194	-
194	195	-
195	196	-
196	197	-
197	198	-
198	199	-
199	200	-
200	201	-
201	202	-
202	203	-
203	204	-
204	205	-
205	206	-
206	207	-
207	208	-
208	209	-
209	210	-
210	211	-
211	212	-
212	213	-
213	214	-
214	215	-
215	216	-
216	217	-
217	218	-
218	219	-
219	220	-
220	221	-
221	222	-
222	223	-

ТЕКСТОВОЕ ОПИСАНИЕ
местоположения границ населенных пунктов, территориальных зон

Прохождение границы		Описание прохождения границы
от точки	до точки	
1	2	3
223	224	-
224	225	-
225	226	-
226	227	-
227	228	-
228	229	-
229	230	-
230	231	-
231	232	-
232	233	-
233	234	-
234	235	-
235	236	-
236	237	-
237	238	-
238	239	-
239	240	-
240	241	-
241	242	-
242	243	-
243	244	-
244	245	-
245	246	-
246	247	-
247	248	-
248	249	-
249	250	-
250	251	-
251	252	-
252	253	-
253	254	-
254	255	-
255	256	-
256	257	-
257	258	-
258	259	-
259	260	-

ТЕКСТОВОЕ ОПИСАНИЕ
местоположения границ населенных пунктов, территориальных зон

Прохождение границы		Описание прохождения границы
от точки	до точки	
1	2	3
260	261	-
261	262	-
262	263	-
263	264	-
264	265	-
265	266	-
266	267	-
267	268	-
268	269	-
269	270	-
270	271	-
271	272	-
272	273	-
273	274	-
274	275	-
275	276	-
276	277	-
277	278	-
278	279	-
279	280	-
280	281	-
281	282	-
282	283	-
283	284	-
284	285	-
285	286	-
286	287	-
287	288	-
288	289	-
289	290	-
290	291	-
291	292	-
292	293	-
293	294	-
294	295	-
295	296	-
296	297	-

ТЕКСТОВОЕ ОПИСАНИЕ
местоположения границ населенных пунктов, территориальных зон

Прохождение границы		Описание прохождения границы
от точки	до точки	
1	2	3
297	298	-
298	299	-
299	300	-
300	301	-
301	302	-
302	303	-
303	304	-
304	305	-
305	306	-
306	307	-
307	308	-
308	309	-
309	310	-
310	311	-
311	312	-
312	313	-
313	314	-
314	315	-
315	316	-
316	317	-
317	318	-
318	319	-
319	320	-
320	321	-
321	322	-
322	323	-
323	324	-
324	325	-
325	326	-
326	327	-
327	328	-
328	329	-
329	330	-
330	331	-
331	332	-
332	333	-
333	334	-

ТЕКСТОВОЕ ОПИСАНИЕ
местоположения границ населенных пунктов, территориальных зон

Прохождение границы		Описание прохождения границы
от точки	до точки	
1	2	3
334	335	-
335	336	-
336	337	-
337	338	-
338	339	-
339	340	-
340	341	-
341	342	-
342	343	-
343	344	-
344	345	-
345	346	-
346	347	-
347	348	-
348	349	-
349	350	-
350	351	-
351	352	-
352	353	-
353	354	-
354	355	-
355	356	-
356	357	-
357	358	-
358	359	-
359	360	-
360	361	-
361	362	-
362	363	-
363	364	-
364	365	-
365	366	-
366	367	-
367	368	-
368	369	-
369	370	-
370	371	-

ТЕКСТОВОЕ ОПИСАНИЕ
местоположения границ населенных пунктов, территориальных зон

Прохождение границы		Описание прохождения границы
от точки	до точки	
1	2	3
371	372	-
372	373	-
373	105	-
374	375	-
375	376	-
376	377	-
377	378	-
378	379	-
379	380	-
380	381	-
381	382	-
382	383	-
383	384	-
384	374	-
385	386	-
386	387	-
387	388	-
388	389	-
389	390	-
390	391	-
391	392	-
392	393	-
393	394	-
394	395	-
395	396	-
396	385	-
397	398	-
398	399	-
399	400	-
400	401	-
401	402	-
402	403	-
403	404	-
404	405	-
405	397	-
406	407	-
407	408	-

ТЕКСТОВОЕ ОПИСАНИЕ
местоположения границ населенных пунктов, территориальных зон

Прохождение границы		Описание прохождения границы
от точки	до точки	
1	2	3
408	409	-
409	410	-
410	411	-
411	412	-
412	413	-
413	414	-
414	415	-
415	416	-
416	417	-
417	418	-
418	419	-
419	420	-
420	421	-
421	422	-
422	423	-
423	424	-
424	425	-
425	426	-
426	427	-
427	428	-
428	429	-
429	430	-
430	431	-
431	432	-
432	433	-
433	434	-
434	435	-
435	436	-
436	406	-
437	438	-
438	439	-
439	440	-
440	441	-
441	442	-
442	443	-
443	444	-
444	445	-

ТЕКСТОВОЕ ОПИСАНИЕ
местоположения границ населенных пунктов, территориальных зон

Прохождение границы		Описание прохождения границы
от точки	до точки	
1	2	3
445	446	-
446	447	-
447	448	-
448	449	-
449	450	-
450	451	-
451	452	-
452	453	-
453	454	-
454	455	-
455	456	-
456	457	-
457	458	-
458	459	-
459	460	-
460	461	-
461	462	-
462	463	-
463	464	-
464	465	-
465	466	-
466	467	-
467	468	-
468	469	-
469	470	-
470	471	-
471	472	-
472	473	-
473	474	-
474	475	-
475	476	-
476	477	-
477	478	-
478	479	-
479	437	-
480	481	-
481	482	-

ТЕКСТОВОЕ ОПИСАНИЕ
местоположения границ населенных пунктов, территориальных зон

Прохождение границы		Описание прохождения границы
от точки	до точки	
1	2	3
482	483	-
483	484	-
484	485	-
485	486	-
486	487	-
487	488	-
488	489	-
489	490	-
490	491	-
491	492	-
492	493	-
493	494	-
494	495	-
495	496	-
496	497	-
497	498	-
498	499	-
499	500	-
500	480	-
501	502	-
502	503	-
503	504	-
504	505	-
505	506	-
506	507	-
507	508	-
508	509	-
509	510	-
510	511	-
511	512	-
512	513	-
513	514	-
514	515	-
515	516	-
516	517	-
517	518	-
518	519	-

ТЕКСТОВОЕ ОПИСАНИЕ
местоположения границ населенных пунктов, территориальных зон

Прохождение границы		Описание прохождения границы
от точки	до точки	
1	2	3
519	520	-
520	521	-
521	522	-
522	523	-
523	524	-
524	525	-
525	526	-
526	527	-
527	528	-
528	529	-
529	530	-
530	501	-
531	532	-
532	533	-
533	534	-
534	535	-
535	536	-
536	537	-
537	538	-
538	539	-
539	540	-
540	541	-
541	542	-
542	543	-
543	544	-
544	545	-
545	546	-
546	547	-
547	548	-
548	549	-
549	550	-
550	551	-
551	531	-
552	553	-
553	554	-
554	555	-
555	556	-

ТЕКСТОВОЕ ОПИСАНИЕ
местоположения границ населенных пунктов, территориальных зон

Прохождение границы		Описание прохождения границы
от точки	до точки	
1	2	3
556	557	-
557	558	-
558	559	-
559	560	-
560	561	-
561	562	-
562	563	-
563	564	-
564	565	-
565	566	-
566	567	-
567	552	-
568	569	-
569	570	-
570	571	-
571	572	-
572	573	-
573	574	-
574	575	-
575	576	-
576	577	-
577	578	-
578	579	-
579	580	-
580	581	-
581	582	-
582	583	-
583	584	-
584	568	-
585	586	-
586	587	-
587	588	-
588	589	-
589	590	-
590	591	-
591	592	-
592	593	-

ТЕКСТОВОЕ ОПИСАНИЕ
местоположения границ населенных пунктов, территориальных зон

Прохождение границы		Описание прохождения границы
от точки	до точки	
1	2	3
593	585	-
594	595	-
595	596	-
596	597	-
597	598	-
598	599	-
599	600	-
600	601	-
601	602	-
602	594	-
603	604	-
604	605	-
605	606	-
606	607	-
607	608	-
608	609	-
609	610	-
610	611	-
611	612	-
612	613	-
613	614	-
614	615	-
615	616	-
616	617	-
617	618	-
618	619	-
619	620	-
620	621	-
621	622	-
622	623	-
623	624	-
624	603	-
625	626	-
626	627	-
627	628	-
628	629	-
629	630	-

ТЕКСТОВОЕ ОПИСАНИЕ
местоположения границ населенных пунктов, территориальных зон

Прохождение границы		Описание прохождения границы
от точки	до точки	
1	2	3
630	631	-
631	632	-
632	633	-
633	634	-
634	635	-
635	636	-
636	625	-
637	638	-
638	639	-
639	640	-
640	641	-
641	642	-
642	643	-
643	644	-
644	645	-
645	637	-
646	647	-
647	648	-
648	649	-
649	650	-
650	651	-
651	652	-
652	653	-
653	654	-
654	655	-
655	656	-
656	646	-
657	658	-
658	659	-
659	660	-
660	661	-
661	657	-
662	663	-
663	664	-
664	665	-
665	666	-
666	667	-

ТЕКСТОВОЕ ОПИСАНИЕ
местоположения границ населенных пунктов, территориальных зон

Прохождение границы		Описание прохождения границы
от точки	до точки	
1	2	3
667	668	-
668	669	-
669	662	-



- граница земельного участка
 - граница граница, содержащая в себе другие земельные участки, расположенные на участке

- Обозначение иной конкретной точки
 201.101
 - граница кадастрового участка

Условные обозначения:
 * - Направление юга (указано, сведения в которой доведены одновременно - представлять ее включение на участке)
 4.111.01.001 - Иллюстрация участка

Масштаб 1:4000

ГРАФИЧЕСКОЕ ОПИСАНИЕ

местоположения границ населенных пунктов, территориальных зон, особо охраняемых природных территорий, зон с особыми условиями использования территории

деревня Свирь Тихвинского муниципального района Ленинградской области

(наименование объекта, местоположение границ которого описано (далее - объект))

Раздел 1**Сведения об объекте**

№ п/п	Характеристики объекта	Описание характеристик
1	2	3
1.	Местоположение объекта	Ленинградская область, район Тихвинский, деревня Свирь
2.	Площадь объекта +/- величина погрешности определения площади (Р +/- Дельта Р)	1165985 +/- 353 м ²
3.	Иные характеристики объекта	-

Раздел 2

Сведения о местоположении границ объекта

1. Система координат -

2. Сведения о характерных точках границ объекта

Обозначение характерных точек границ	Координаты, м		Метод определения координат характерной точки	Средняя квадратическая погрешность положения характерной точки (Mt), м	Описание обозначения точки на местности (при наличии)
	X	Y			
1	2	3	4	5	6
-	-	-	-	-	-

3. Сведения о характерных точках части (частей) границы объекта

Обозначение характерных точек части границы	Координаты, м		Метод определения координат характерной точки	Средняя квадратическая погрешность положения характерной точки (Mt), м	Описание обозначения точки на местности (при наличии)
	X	Y			
1	2	3	4	5	6
-	-	-	-	-	-

Раздел 3

Сведения о местоположении измененных (уточненных) границ объекта

1. Система координат МСК-47, зона 3

2. Сведения о характерных точках границ объекта

Обозначение характерных точек границ	Существующие координаты, м		Измененные (уточненные) координаты, м		Метод определения координат характерной точки	Средняя квадратическая погрешность положения характерной точки (Mt), м	Описание обозначения точки на местности (при наличии)
	X	Y	X	Y			
1	2	3	4	5	6	7	8
1	-	-	410794.52	3198264.98	Картометрический метод	0.10	Закрепление отсутствует
2	-	-	410532.50	3198766.90	Картометрический метод	0.10	Закрепление отсутствует
3	-	-	410494.62	3198770.34	Картометрический метод	0.10	Закрепление отсутствует
4	-	-	410466.83	3198801.17	Картометрический метод	0.10	Закрепление отсутствует
5	-	-	410462.37	3198806.49	Картометрический метод	0.10	Закрепление отсутствует
6	-	-	410443.00	3198836.24	Картометрический метод	0.10	Закрепление отсутствует
7	-	-	410428.00	3198853.42	Картометрический метод	0.10	Закрепление отсутствует
8	-	-	410403.63	3198866.75	Картометрический метод	0.10	Закрепление отсутствует
9	-	-	410367.13	3198872.45	Картометрический метод	0.10	Закрепление отсутствует
10	-	-	410336.46	3198889.17	Картометрический метод	0.10	Закрепление отсутствует
11	-	-	410303.93	3198920.85	Картометрический метод	0.10	Закрепление отсутствует
12	-	-	410200.65	3199054.58	Картометрический метод	0.10	Закрепление отсутствует
13	-	-	410214.88	3199064.01	Картометрический метод	0.10	Закрепление отсутствует
14	-	-	410224.77	3199076.72	Картометрический метод	0.10	Закрепление отсутствует
15	-	-	410228.64	3199096.02	Картометрический метод	0.10	Закрепление отсутствует
16	-	-	410213.52	3199114.74	Картометрический метод	0.10	Закрепление отсутствует
17	-	-	410199.18	3199117.10	Картометрический метод	0.10	Закрепление отсутствует
18	-	-	410182.49	3199110.65	Картометрический метод	0.10	Закрепление отсутствует
19	-	-	410171.23	3199106.30	Картометрический метод	0.10	Закрепление отсутствует
20	-	-	410161.99	3199100.89	Картометрический метод	0.10	Закрепление отсутствует
21	-	-	410125.72	3199158.18	Картометрический метод	0.10	Закрепление отсутствует
22	-	-	410109.66	3199183.64	Картометрический метод	0.10	Закрепление отсутствует

2. Сведения о характерных точках границ объекта							
Обозначение характерных точек границ	Существующие координаты, м		Измененные (уточненные) координаты, м		Метод определения координат характерной точки	Средняя квадратическая погрешность положения характерной точки (Mt), м	Описание обозначения точки на местности (при наличии)
	X	Y	X	Y			
1	2	3	4	5	6	7	8
23	-	-	410094.61	3199204.71	Картометрический метод	0.10	Закрепление отсутствует
24	-	-	410030.95	3199299.15	Картометрический метод	0.10	Закрепление отсутствует
25	-	-	410042.18	3199331.71	Картометрический метод	0.10	Закрепление отсутствует
26	-	-	410014.36	3199349.38	Картометрический метод	0.10	Закрепление отсутствует
27	-	-	410010.62	3199348.32	Картометрический метод	0.10	Закрепление отсутствует
28	-	-	410009.22	3199370.73	Картометрический метод	0.10	Закрепление отсутствует
29	-	-	410036.16	3199392.44	Картометрический метод	0.10	Закрепление отсутствует
30	-	-	410086.98	3199440.16	Картометрический метод	0.10	Закрепление отсутствует
31	-	-	410146.31	3199414.94	Картометрический метод	0.10	Закрепление отсутствует
32	-	-	410165.80	3199403.00	Картометрический метод	0.10	Закрепление отсутствует
33	-	-	410110.84	3199570.66	Картометрический метод	0.10	Закрепление отсутствует
34	-	-	409961.08	3199553.00	Картометрический метод	0.10	Закрепление отсутствует
35	-	-	409962.78	3199568.62	Картометрический метод	0.10	Закрепление отсутствует
36	-	-	410041.32	3199586.26	Картометрический метод	0.10	Закрепление отсутствует
37	-	-	410142.32	3199598.14	Картометрический метод	0.10	Закрепление отсутствует
38	-	-	410212.18	3199605.35	Картометрический метод	0.10	Закрепление отсутствует
39	-	-	410017.86	3199977.20	Картометрический метод	0.10	Закрепление отсутствует
40	-	-	410038.73	3199986.70	Картометрический метод	0.10	Закрепление отсутствует
41	-	-	409971.71	3200112.94	Картометрический метод	0.10	Закрепление отсутствует
42	-	-	409916.59	3200216.75	Картометрический метод	0.10	Закрепление отсутствует
43	-	-	409902.67	3200241.52	Картометрический метод	0.10	Закрепление отсутствует
44	-	-	409863.77	3200310.10	Картометрический метод	0.10	Закрепление отсутствует
45	-	-	409842.02	3200348.45	Картометрический метод	0.10	Закрепление отсутствует
46	-	-	409837.07	3200312.81	Картометрический метод	0.10	Закрепление отсутствует
47	-	-	409834.69	3200317.80	Картометрический метод	0.10	Закрепление отсутствует

2. Сведения о характерных точках границ объекта							
Обозначение характерных точек границ	Существующие координаты, м		Измененные (уточненные) координаты, м		Метод определения координат характерной точки	Средняя квадратическая погрешность положения характерной точки (Mt), м	Описание обозначения точки на местности (при наличии)
	X	Y	X	Y			
1	2	3	4	5	6	7	8
48	-	-	409830.58	3200321.70	Картометрический метод	0.10	Закрепление отсутствует
49	-	-	409824.74	3200325.15	Картометрический метод	0.10	Закрепление отсутствует
50	-	-	409813.30	3200329.83	Картометрический метод	0.10	Закрепление отсутствует
51	-	-	409739.62	3200358.28	Картометрический метод	0.10	Закрепление отсутствует
52	-	-	409685.70	3200376.93	Картометрический метод	0.10	Закрепление отсутствует
53	-	-	409643.30	3200386.55	Картометрический метод	0.10	Закрепление отсутствует
54	-	-	409603.99	3200391.35	Картометрический метод	0.10	Закрепление отсутствует
55	-	-	409559.25	3200392.78	Картометрический метод	0.10	Закрепление отсутствует
56	-	-	409498.28	3200384.62	Картометрический метод	0.10	Закрепление отсутствует
57	-	-	409482.36	3200383.17	Картометрический метод	0.10	Закрепление отсутствует
58	-	-	409465.39	3200375.50	Картометрический метод	0.10	Закрепление отсутствует
59	-	-	409479.05	3200206.96	Картометрический метод	0.10	Закрепление отсутствует
60	-	-	409482.42	3200103.32	Картометрический метод	0.10	Закрепление отсутствует
61	-	-	409497.90	3199990.58	Картометрический метод	0.10	Закрепление отсутствует
62	-	-	409520.96	3199912.38	Картометрический метод	0.10	Закрепление отсутствует
63	-	-	409536.26	3199851.59	Картометрический метод	0.10	Закрепление отсутствует
64	-	-	409555.11	3199819.96	Картометрический метод	0.10	Закрепление отсутствует
65	-	-	409572.27	3199768.46	Картометрический метод	0.10	Закрепление отсутствует
66	-	-	409593.47	3199724.04	Картометрический метод	0.10	Закрепление отсутствует
67	-	-	409626.79	3199624.10	Картометрический метод	0.10	Закрепление отсутствует
68	-	-	409657.75	3199444.72	Картометрический метод	0.10	Закрепление отсутствует
69	-	-	409673.90	3199283.52	Картометрический метод	0.10	Закрепление отсутствует
70	-	-	409698.55	3199139.50	Картометрический метод	0.10	Закрепление отсутствует
71	-	-	409725.22	3199057.88	Картометрический метод	0.10	Закрепление отсутствует
72	-	-	409740.70	3198999.56	Картометрический метод	0.10	Закрепление отсутствует

2. Сведения о характерных точках границ объекта							
Обозначение характерных точек границ	Существующие координаты, м		Измененные (уточненные) координаты, м		Метод определения координат характерной точки	Средняя квадратическая погрешность положения характерной точки (Mt), м	Описание обозначения точки на местности (при наличии)
	X	Y	X	Y			
1	2	3	4	5	6	7	8
73	-	-	409855.29	3198802.29	Картометрический метод	0.10	Закрепление отсутствует
74	-	-	409904.42	3198707.72	Картометрический метод	0.10	Закрепление отсутствует
75	-	-	410027.26	3198424.36	Картометрический метод	0.10	Закрепление отсутствует
76	-	-	410027.89	3198422.50	Картометрический метод	0.10	Закрепление отсутствует
77	-	-	410051.19	3198432.86	Картометрический метод	0.10	Закрепление отсутствует
78	-	-	410062.14	3198415.03	Картометрический метод	0.10	Закрепление отсутствует
79	-	-	410058.31	3198404.20	Картометрический метод	0.10	Закрепление отсутствует
80	-	-	410163.54	3198237.28	Картометрический метод	0.10	Закрепление отсутствует
81	-	-	410192.82	3198194.73	Картометрический метод	0.10	Закрепление отсутствует
82	-	-	410222.11	3198159.81	Картометрический метод	0.10	Закрепление отсутствует
83	-	-	410294.80	3198101.99	Картометрический метод	0.10	Закрепление отсутствует
84	-	-	410349.04	3198068.17	Картометрический метод	0.10	Закрепление отсутствует
85	-	-	410406.53	3198074.72	Картометрический метод	0.10	Закрепление отсутствует
86	-	-	410448.26	3198068.41	Картометрический метод	0.10	Закрепление отсутствует
87	-	-	410533.45	3198007.08	Картометрический метод	0.10	Закрепление отсутствует
88	-	-	410546.47	3198036.53	Картометрический метод	0.10	Закрепление отсутствует
89	-	-	410557.32	3198040.90	Картометрический метод	0.10	Закрепление отсутствует
90	-	-	410589.86	3197995.08	Картометрический метод	0.10	Закрепление отсутствует
91	-	-	410554.56	3197943.28	Картометрический метод	0.10	Закрепление отсутствует
92	-	-	410631.09	3197848.88	Картометрический метод	0.10	Закрепление отсутствует
93	-	-	410650.61	3197788.88	Картометрический метод	0.10	Закрепление отсутствует
94	-	-	410741.74	3197813.97	Картометрический метод	0.10	Закрепление отсутствует
95	-	-	410753.67	3197843.43	Картометрический метод	0.10	Закрепление отсутствует
96	-	-	410763.43	3197848.88	Картометрический метод	0.10	Закрепление отсутствует
97	-	-	410768.86	3197833.61	Картометрический метод	0.10	Закрепление отсутствует

ТЕКСТОВОЕ ОПИСАНИЕ
местоположения границ населенных пунктов, территориальных зон

Прохождение границы		Описание прохождения границы
от точки	до точки	
1	2	3
1	2	-
2	3	-
3	4	-
4	5	-
5	6	-
6	7	-
7	8	-
8	9	-
9	10	-
10	11	-
11	12	-
12	13	-
13	14	-
14	15	-
15	16	-
16	17	-
17	18	-
18	19	-
19	20	-
20	21	-
21	22	-
22	23	-
23	24	-
24	25	-
25	26	-
26	27	-
27	28	-
28	29	-
29	30	-
30	31	-
31	32	-
32	33	-
33	34	-
34	35	-
35	36	-
36	37	-
37	38	-

ТЕКСТОВОЕ ОПИСАНИЕ
местоположения границ населенных пунктов, территориальных зон

Прохождение границы		Описание прохождения границы
от точки	до точки	
1	2	3
38	39	-
39	40	-
40	41	-
41	42	-
42	43	-
43	44	-
44	45	-
45	46	-
46	47	-
47	48	-
48	49	-
49	50	-
50	51	-
51	52	-
52	53	-
53	54	-
54	55	-
55	56	-
56	57	-
57	58	-
58	59	-
59	60	-
60	61	-
61	62	-
62	63	-
63	64	-
64	65	-
65	66	-
66	67	-
67	68	-
68	69	-
69	70	-
70	71	-
71	72	-
72	73	-
73	74	-
74	75	-

ТЕКСТОВОЕ ОПИСАНИЕ
местоположения границ населенных пунктов, территориальных зон

Прохождение границы		Описание прохождения границы
от точки	до точки	
1	2	3
75	76	-
76	77	-
77	78	-
78	79	-
79	80	-
80	81	-
81	82	-
82	83	-
83	84	-
84	85	-
85	86	-
86	87	-
87	88	-
88	89	-
89	90	-
90	91	-
91	92	-
92	93	-
93	94	-
94	95	-
95	96	-
96	97	-
97	98	-
98	99	-
99	100	-
100	101	-
101	102	-
102	103	-
103	104	-
104	105	-
105	106	-
106	107	-
107	108	-
108	109	-
109	110	-
110	111	-
111	112	-

ТЕКСТОВОЕ ОПИСАНИЕ
местоположения границ населенных пунктов, территориальных зон

Прохождение границы		Описание прохождения границы
от точки	до точки	
1	2	3
112	1	-

План границ объекта



Масштаб 1:5000

- Условные обозначения
- - Характерная точка границы, сведения о которой позволяют однозначно определить ее положение на местности
 - 21295 (5) - Обозначение когтура земельного участка
 - 4713 077001 - Номер кадастрового квартала
 - 1 - Обозначение новой характерной точки
 - Часть границы, сведения ЕПН о которой позволяют однозначно определить ее положение на местности
 - Границы населенного пункта
 - 18 - Кадастровый номер земельного участка
 - Границы кадастрового деления

Дата " " .г.

Подпись _____ Место для оттиска печати (при наличии, дата, составившего описание местоположения границ объекта)

ГРАФИЧЕСКОЕ ОПИСАНИЕ

местоположения границ населенных пунктов, территориальных зон, особо охраняемых природных территорий, зон с особыми условиями использования территории

деревня Сёлово Тихвинского муниципального района Ленинградской области

(наименование объекта, местоположение границ которого описано (далее - объект))

Раздел 1**Сведения об объекте**

№ п/п	Характеристики объекта	Описание характеристик
1	2	3
1.	Местоположение объекта	Ленинградская область, район Тихвинский, деревня Село
2.	Площадь объекта +/- величина погрешности определения площади (Р +/- Дельта Р)	210794 +/- 161 м ²
3.	Иные характеристики объекта	-

Раздел 2

Сведения о местоположении границ объекта

1. Система координат -

2. Сведения о характерных точках границ объекта

Обозначение характерных точек границ	Координаты, м		Метод определения координат характерной точки	Средняя квадратическая погрешность положения характерной точки (Mt), м	Описание обозначения точки на местности (при наличии)
	X	Y			
1	2	3	4	5	6
-	-	-	-	-	-

3. Сведения о характерных точках части (частей) границы объекта

Обозначение характерных точек части границы	Координаты, м		Метод определения координат характерной точки	Средняя квадратическая погрешность положения характерной точки (Mt), м	Описание обозначения точки на местности (при наличии)
	X	Y			
1	2	3	4	5	6
-	-	-	-	-	-

Раздел 3

Сведения о местоположении измененных (уточненных) границ объекта

1. Система координат МСК-47, зона 3

2. Сведения о характерных точках границ объекта

Обозначение характерных точек границ	Существующие координаты, м		Измененные (уточненные) координаты, м		Метод определения координат характерной точки	Средняя квадратическая погрешность положения характерной точки (M _t), м	Описание обозначения точки на местности (при наличии)
	X	Y	X	Y			
1	2	3	4	5	6	7	8
1	-	-	398485.04	3214829.02	Картометрический метод	0.10	Закрепление отсутствует
2	-	-	398456.54	3214792.52	Картометрический метод	0.10	Закрепление отсутствует
3	-	-	398437.10	3214792.52	Картометрический метод	0.10	Закрепление отсутствует
4	-	-	398431.04	3214802.26	Картометрический метод	0.10	Закрепление отсутствует
5	-	-	398418.96	3214819.39	Картометрический метод	0.10	Закрепление отсутствует
6	-	-	398430.29	3214838.08	Картометрический метод	0.10	Закрепление отсутствует
7	-	-	398452.31	3214858.34	Картометрический метод	0.10	Закрепление отсутствует
8	-	-	398461.75	3214875.76	Картометрический метод	0.10	Закрепление отсутствует
9	-	-	398462.98	3214896.81	Картометрический метод	0.10	Закрепление отсутствует
10	-	-	398446.63	3214897.92	Картометрический метод	0.10	Закрепление отсутствует
11	-	-	398420.52	3214858.34	Картометрический метод	0.10	Закрепление отсутствует
12	-	-	398410.46	3214828.58	Картометрический метод	0.10	Закрепление отсутствует
13	-	-	398400.70	3214823.51	Картометрический метод	0.10	Закрепление отсутствует
14	-	-	398376.78	3214826.36	Картометрический метод	0.10	Закрепление отсутствует
15	-	-	398361.05	3214816.54	Картометрический метод	0.10	Закрепление отсутствует
16	-	-	398339.66	3214778.23	Картометрический метод	0.10	Закрепление отсутствует
17	-	-	398318.27	3214748.46	Картометрический метод	0.10	Закрепление отсутствует
18	-	-	398316.39	3214716.17	Картометрический метод	0.10	Закрепление отсутствует
19	-	-	398319.54	3214708.88	Картометрический метод	0.10	Закрепление отсутствует
20	-	-	398331.20	3214699.70	Картометрический метод	0.10	Закрепление отсутствует
21	-	-	398321.44	3214680.70	Картометрический метод	0.10	Закрепление отсутствует
22	-	-	398289.02	3214689.57	Картометрический метод	0.10	Закрепление отсутствует

2. Сведения о характерных точках границ объекта							
Обозначение характерных точек границ	Существующие координаты, м		Измененные (уточненные) координаты, м		Метод определения координат характерной точки	Средняя квадратическая погрешность положения характерной точки (Mt), м	Описание обозначения точки на местности (при наличии)
	X	Y	X	Y			
1	2	3	4	5	6	7	8
23	-	-	398272.34	3214680.70	Картометрический метод	0.10	Закрепление отсутствует
24	-	-	398274.24	3214661.23	Картометрический метод	0.10	Закрепление отсутствует
25	-	-	398285.58	3214642.39	Картометрический метод	0.10	Закрепление отсутствует
26	-	-	398285.27	3214631.78	Картометрический метод	0.10	Закрепление отсутствует
27	-	-	398278.41	3214622.70	Картометрический метод	0.10	Закрепление отсутствует
28	-	-	398278.57	3214622.46	Картометрический метод	0.10	Закрепление отсутствует
29	-	-	398259.62	3214618.64	Картометрический метод	0.10	Закрепление отсутствует
30	-	-	398251.28	3214616.58	Картометрический метод	0.10	Закрепление отсутствует
31	-	-	398240.58	3214613.42	Картометрический метод	0.10	Закрепление отсутствует
32	-	-	398225.78	3214628.30	Картометрический метод	0.10	Закрепление отсутствует
33	-	-	398214.13	3214623.23	Картометрический метод	0.10	Закрепление отсутствует
34	-	-	398213.19	3214606.77	Картометрический метод	0.10	Закрепление отсутствует
35	-	-	398212.41	3214590.94	Картометрический метод	0.10	Закрепление отсутствует
36	-	-	398197.76	3214591.39	Картометрический метод	0.10	Закрепление отсутствует
37	-	-	398185.34	3214593.47	Картометрический метод	0.10	Закрепление отсутствует
38	-	-	398182.04	3214585.55	Картометрический метод	0.10	Закрепление отсутствует
39	-	-	398184.72	3214572.25	Картометрический метод	0.10	Закрепление отсутствует
40	-	-	398176.07	3214562.75	Картометрический метод	0.10	Закрепление отсутствует
41	-	-	398165.84	3214558.48	Картометрический метод	0.10	Закрепление отсутствует
42	-	-	398133.75	3214522.38	Картометрический метод	0.10	Закрепление отсутствует
43	-	-	398117.61	3214522.33	Картометрический метод	0.10	Закрепление отсутствует
44	-	-	398098.81	3214512.72	Картометрический метод	0.10	Закрепление отсутствует
45	-	-	398096.94	3214490.40	Картометрический метод	0.10	Закрепление отсутствует
46	-	-	398087.97	3214479.63	Картометрический метод	0.10	Закрепление отсутствует
47	-	-	398070.18	3214481.06	Картометрический метод	0.10	Закрепление отсутствует

2. Сведения о характерных точках границ объекта							
Обозначение характерных точек границ	Существующие координаты, м		Измененные (уточненные) координаты, м		Метод определения координат характерной точки	Средняя квадратическая погрешность положения характерной точки (Mt), м	Описание обозначения точки на местности (при наличии)
	X	Y	X	Y			
1	2	3	4	5	6	7	8
48	-	-	398058.38	3214470.77	Картометрический метод	0.10	Закрепление отсутствует
49	-	-	398057.13	3214450.03	Картометрический метод	0.10	Закрепление отсутствует
50	-	-	398043.13	3214439.90	Картометрический метод	0.10	Закрепление отсутствует
51	-	-	398001.26	3214455.09	Картометрический метод	0.10	Закрепление отсутствует
52	-	-	397988.35	3214462.69	Картометрический метод	0.10	Закрепление отсутствует
53	-	-	397969.14	3214464.28	Картометрический метод	0.10	Закрепление отсутствует
54	-	-	397944.58	3214484.22	Картометрический метод	0.10	Закрепление отсутствует
55	-	-	397914.37	3214480.11	Картометрический метод	0.10	Закрепление отсутствует
56	-	-	397901.78	3214484.22	Картометрический метод	0.10	Закрепление отсутствует
57	-	-	397880.37	3214479.48	Картометрический метод	0.10	Закрепление отсутствует
58	-	-	397851.41	3214487.71	Картометрический метод	0.10	Закрепление отсутствует
59	-	-	397833.78	3214487.08	Картометрический метод	0.10	Закрепление отсутствует
60	-	-	397817.41	3214493.41	Картометрический метод	0.10	Закрепление отсутствует
61	-	-	397798.22	3214482.01	Картометрический метод	0.10	Закрепление отсутствует
62	-	-	397779.01	3214480.74	Картометрический метод	0.10	Закрепление отсутствует
63	-	-	397769.26	3214474.09	Картометрический метод	0.10	Закрепление отсутствует
64	-	-	397773.99	3214454.14	Картометрический метод	0.10	Закрепление отсутствует
65	-	-	397751.64	3214441.48	Картометрический метод	0.10	Закрепление отсутствует
66	-	-	397727.72	3214439.58	Картометрический метод	0.10	Закрепление отсутствует
67	-	-	397712.62	3214433.88	Картометрический метод	0.10	Закрепление отсутствует
68	-	-	397694.68	3214412.66	Картометрический метод	0.10	Закрепление отсутствует
69	-	-	397693.12	3214393.98	Картометрический метод	0.10	Закрепление отсутствует
70	-	-	397683.05	3214385.43	Картометрический метод	0.10	Закрепление отсутствует
71	-	-	397665.42	3214396.83	Картометрический метод	0.10	Закрепление отсутствует
72	-	-	397655.04	3214381.00	Картометрический метод	0.10	Закрепление отсутствует

2. Сведения о характерных точках границ объекта							
Обозначение характерных точек границ	Существующие координаты, м		Измененные (уточненные) координаты, м		Метод определения координат характерной точки	Средняя квадратическая погрешность положения характерной точки (Mt), м	Описание обозначения точки на местности (при наличии)
	X	Y	X	Y			
1	2	3	4	5	6	7	8
73	-	-	397636.47	3214362.63	Картометрический метод	0.10	Закрепление отсутствует
74	-	-	397615.07	3214358.20	Картометрический метод	0.10	Закрепление отсутствует
75	-	-	397599.65	3214347.44	Картометрический метод	0.10	Закрепление отсутствует
76	-	-	397592.42	3214312.92	Картометрический метод	0.10	Закрепление отсутствует
77	-	-	397586.76	3214300.57	Картометрический метод	0.10	Закрепление отсутствует
78	-	-	397575.75	3214292.02	Картометрический метод	0.10	Закрепление отсутствует
79	-	-	397571.04	3214273.34	Картометрический метод	0.10	Закрепление отсутствует
80	-	-	397557.19	3214265.11	Картометрический метод	0.10	Закрепление отсутствует
81	-	-	397544.29	3214247.06	Картометрический метод	0.10	Закрепление отсутствует
82	-	-	397526.35	3214242.31	Картометрический метод	0.10	Закрепление отсутствует
83	-	-	397520.69	3214238.19	Картометрический метод	0.10	Закрепление отсутствует
84	-	-	397524.16	3214222.68	Картометрический метод	0.10	Закрепление отсутствует
85	-	-	397536.75	3214211.28	Картометрический метод	0.10	Закрепление отсутствует
86	-	-	397535.82	3214196.40	Картометрический метод	0.10	Закрепление отсутствует
87	-	-	397518.19	3214193.54	Картометрический метод	0.10	Закрепление отсутствует
88	-	-	397510.00	3214206.53	Картометрический метод	0.10	Закрепление отсутствует
89	-	-	397496.78	3214209.06	Картометрический метод	0.10	Закрепление отсутствует
90	-	-	397485.14	3214201.14	Картометрический метод	0.10	Закрепление отсутствует
91	-	-	397484.20	3214185.31	Картометрический метод	0.10	Закрепление отсутствует
92	-	-	397469.72	3214169.48	Картометрический метод	0.10	Закрепление отсутствует
93	-	-	397498.69	3214150.48	Картометрический метод	0.10	Закрепление отсутствует
94	-	-	397533.96	3214146.36	Картометрический метод	0.10	Закрепление отсутствует
95	-	-	397582.11	3214152.06	Картометрический метод	0.10	Закрепление отсутствует
96	-	-	397589.02	3214183.10	Картометрический метод	0.10	Закрепление отсутствует
97	-	-	397620.47	3214240.09	Картометрический метод	0.10	Закрепление отсутствует

2. Сведения о характерных точках границ объекта							
Обозначение характерных точек границ	Существующие координаты, м		Измененные (уточненные) координаты, м		Метод определения координат характерной точки	Средняя квадратическая погрешность положения характерной точки (Mt), м	Описание обозначения точки на местности (при наличии)
	X	Y	X	Y			
1	2	3	4	5	6	7	8
98	-	-	397633.68	3214267.96	Картометрический метод	0.10	Закрепление отсутствует
99	-	-	397643.74	3214293.92	Картометрический метод	0.10	Закрепление отсутствует
100	-	-	397656.96	3214311.65	Картометрический метод	0.10	Закрепление отсутствует
101	-	-	397685.27	3214347.12	Картометрический метод	0.10	Закрепление отсутствует
102	-	-	397718.00	3214369.28	Картометрический метод	0.10	Закрепление отсутствует
103	-	-	397735.61	3214392.08	Картометрический метод	0.10	Закрепление отсутствует
104	-	-	397746.30	3214420.58	Картометрический метод	0.10	Закрепление отсутствует
105	-	-	397763.30	3214433.24	Картометрический метод	0.10	Закрепление отсутствует
106	-	-	397812.39	3214458.58	Картометрический метод	0.10	Закрепление отсутствует
107	-	-	397850.16	3214473.78	Картометрический метод	0.10	Закрепление отсутствует
108	-	-	397857.71	3214473.78	Картометрический метод	0.10	Закрепление отсутствует
109	-	-	397879.12	3214458.58	Картометрический метод	0.10	Закрепление отсутствует
110	-	-	397894.86	3214473.14	Картометрический метод	0.10	Закрепление отсутствует
111	-	-	397911.22	3214474.41	Картометрический метод	0.10	Закрепление отсутствует
112	-	-	397924.76	3214469.57	Картометрический метод	0.10	Закрепление отсутствует
113	-	-	397937.38	3214461.11	Картометрический метод	0.10	Закрепление отсутствует
114	-	-	397949.30	3214446.94	Картометрический метод	0.10	Закрепление отсутствует
115	-	-	397959.06	3214434.02	Картометрический метод	0.10	Закрепление отсутствует
116	-	-	397970.72	3214423.58	Картометрический метод	0.10	Закрепление отсутствует
117	-	-	397991.46	3214415.76	Картометрический метод	0.10	Закрепление отсутствует
118	-	-	397995.36	3214407.94	Картометрический метод	0.10	Закрепление отсутствует
119	-	-	398009.62	3214397.52	Картометрический метод	0.10	Закрепление отсутствует
120	-	-	398013.74	3214393.36	Картометрический метод	0.10	Закрепление отсутствует
121	-	-	397997.90	3214378.19	Картометрический метод	0.10	Закрепление отсутствует
122	-	-	398036.92	3214343.66	Картометрический метод	0.10	Закрепление отсутствует

2. Сведения о характерных точках границ объекта							
Обозначение характерных точек границ	Существующие координаты, м		Измененные (уточненные) координаты, м		Метод определения координат характерной точки	Средняя квадратическая погрешность положения характерной точки (Mt), м	Описание обозначения точки на местности (при наличии)
	X	Y	X	Y			
1	2	3	4	5	6	7	8
123	-	-	397995.23	3214304.38	Картометрический метод	0.10	Закрепление отсутствует
124	-	-	397876.36	3214291.79	Картометрический метод	0.10	Закрепление отсутствует
125	-	-	397881.86	3214236.72	Картометрический метод	0.10	Закрепление отсутствует
126	-	-	397889.31	3214236.81	Картометрический метод	0.10	Закрепление отсутствует
127	-	-	397890.49	3214212.60	Картометрический метод	0.10	Закрепление отсутствует
128	-	-	397913.05	3214210.87	Картометрический метод	0.10	Закрепление отсутствует
129	-	-	397898.20	3214201.73	Картометрический метод	0.10	Закрепление отсутствует
130	-	-	397869.02	3214186.61	Картометрический метод	0.10	Закрепление отсутствует
131	-	-	397860.41	3214180.15	Картометрический метод	0.10	Закрепление отсутствует
132	-	-	397849.13	3214180.15	Картометрический метод	0.10	Закрепление отсутствует
133	-	-	397851.63	3214176.33	Картометрический метод	0.10	Закрепление отсутствует
134	-	-	397862.12	3214168.15	Картометрический метод	0.10	Закрепление отсутствует
135	-	-	397864.41	3214168.15	Картометрический метод	0.10	Закрепление отсутствует
136	-	-	397875.42	3214176.41	Картометрический метод	0.10	Закрепление отсутствует
137	-	-	397904.12	3214191.27	Картометрический метод	0.10	Закрепление отсутствует
138	-	-	397914.26	3214197.52	Картометрический метод	0.10	Закрепление отсутствует
139	-	-	397928.08	3214177.26	Картометрический метод	0.10	Закрепление отсутствует
140	-	-	397963.20	3214190.20	Картометрический метод	0.10	Закрепление отсутствует
141	-	-	398119.84	3214200.61	Картометрический метод	0.10	Закрепление отсутствует
142	-	-	398207.71	3214172.28	Картометрический метод	0.10	Закрепление отсутствует
143	-	-	398240.38	3214209.79	Картометрический метод	0.10	Закрепление отсутствует
144	-	-	398272.76	3214252.81	Картометрический метод	0.10	Закрепление отсутствует
145	-	-	398261.08	3214281.49	Картометрический метод	0.10	Закрепление отсутствует
146	-	-	398233.28	3214312.02	Картометрический метод	0.10	Закрепление отсутствует
147	-	-	398329.44	3214414.55	Картометрический метод	0.10	Закрепление отсутствует

2. Сведения о характерных точках границ объекта							
Обозначение характерных точек границ	Существующие координаты, м		Измененные (уточненные) координаты, м		Метод определения координат характерной точки	Средняя квадратическая погрешность положения характерной точки (Mt), м	Описание обозначения точки на местности (при наличии)
	X	Y	X	Y			
1	2	3	4	5	6	7	8
148	-	-	398332.76	3214411.79	Картометрический метод	0.10	Закрепление отсутствует
149	-	-	398367.69	3214402.42	Картометрический метод	0.10	Закрепление отсутствует
150	-	-	398379.33	3214413.22	Картометрический метод	0.10	Закрепление отсутствует
151	-	-	398385.74	3214420.54	Картометрический метод	0.10	Закрепление отсутствует
152	-	-	398406.04	3214408.85	Картометрический метод	0.10	Закрепление отсутствует
153	-	-	398422.62	3214402.53	Картометрический метод	0.10	Закрепление отсутствует
154	-	-	398426.86	3214411.71	Картометрический метод	0.10	Закрепление отсутствует
155	-	-	398414.45	3214426.88	Картометрический метод	0.10	Закрепление отсутствует
156	-	-	398410.95	3214432.80	Картометрический метод	0.10	Закрепление отсутствует
157	-	-	398420.58	3214454.09	Картометрический метод	0.10	Закрепление отсутствует
158	-	-	398435.84	3214465.54	Картометрический метод	0.10	Закрепление отсутствует
159	-	-	398442.16	3214480.84	Картометрический метод	0.10	Закрепление отсутствует
160	-	-	398420.11	3214502.50	Картометрический метод	0.10	Закрепление отсутствует
161	-	-	398421.03	3214503.28	Картометрический метод	0.10	Закрепление отсутствует
162	-	-	398422.58	3214504.59	Картометрический метод	0.10	Закрепление отсутствует
163	-	-	398458.04	3214534.92	Картометрический метод	0.10	Закрепление отсутствует
164	-	-	398461.07	3214545.56	Картометрический метод	0.10	Закрепление отсутствует
165	-	-	398457.88	3214550.38	Картометрический метод	0.10	Закрепление отсутствует
166	-	-	398474.90	3214569.98	Картометрический метод	0.10	Закрепление отсутствует
167	-	-	398477.38	3214574.81	Картометрический метод	0.10	Закрепление отсутствует
168	-	-	398477.36	3214599.58	Картометрический метод	0.10	Закрепление отсутствует
169	-	-	398486.61	3214597.99	Картометрический метод	0.10	Закрепление отсутствует
170	-	-	398494.60	3214611.24	Картометрический метод	0.10	Закрепление отсутствует
171	-	-	398490.06	3214615.30	Картометрический метод	0.10	Закрепление отсутствует
172	-	-	398508.85	3214626.67	Картометрический метод	0.10	Закрепление отсутствует

ТЕКСТОВОЕ ОПИСАНИЕ
местоположения границ населенных пунктов, территориальных зон

Прохождение границы		Описание прохождения границы
от точки	до точки	
1	2	3
1	2	-
2	3	-
3	4	-
4	5	-
5	6	-
6	7	-
7	8	-
8	9	-
9	10	-
10	11	-
11	12	-
12	13	-
13	14	-
14	15	-
15	16	-
16	17	-
17	18	-
18	19	-
19	20	-
20	21	-
21	22	-
22	23	-
23	24	-
24	25	-
25	26	-
26	27	-
27	28	-
28	29	-
29	30	-
30	31	-
31	32	-
32	33	-
33	34	-
34	35	-
35	36	-
36	37	-
37	38	-

ТЕКСТОВОЕ ОПИСАНИЕ
местоположения границ населенных пунктов, территориальных зон

Прохождение границы		Описание прохождения границы
от точки	до точки	
1	2	3
38	39	-
39	40	-
40	41	-
41	42	-
42	43	-
43	44	-
44	45	-
45	46	-
46	47	-
47	48	-
48	49	-
49	50	-
50	51	-
51	52	-
52	53	-
53	54	-
54	55	-
55	56	-
56	57	-
57	58	-
58	59	-
59	60	-
60	61	-
61	62	-
62	63	-
63	64	-
64	65	-
65	66	-
66	67	-
67	68	-
68	69	-
69	70	-
70	71	-
71	72	-
72	73	-
73	74	-
74	75	-

ТЕКСТОВОЕ ОПИСАНИЕ
местоположения границ населенных пунктов, территориальных зон

Прохождение границы		Описание прохождения границы
от точки	до точки	
1	2	3
75	76	-
76	77	-
77	78	-
78	79	-
79	80	-
80	81	-
81	82	-
82	83	-
83	84	-
84	85	-
85	86	-
86	87	-
87	88	-
88	89	-
89	90	-
90	91	-
91	92	-
92	93	-
93	94	-
94	95	-
95	96	-
96	97	-
97	98	-
98	99	-
99	100	-
100	101	-
101	102	-
102	103	-
103	104	-
104	105	-
105	106	-
106	107	-
107	108	-
108	109	-
109	110	-
110	111	-
111	112	-

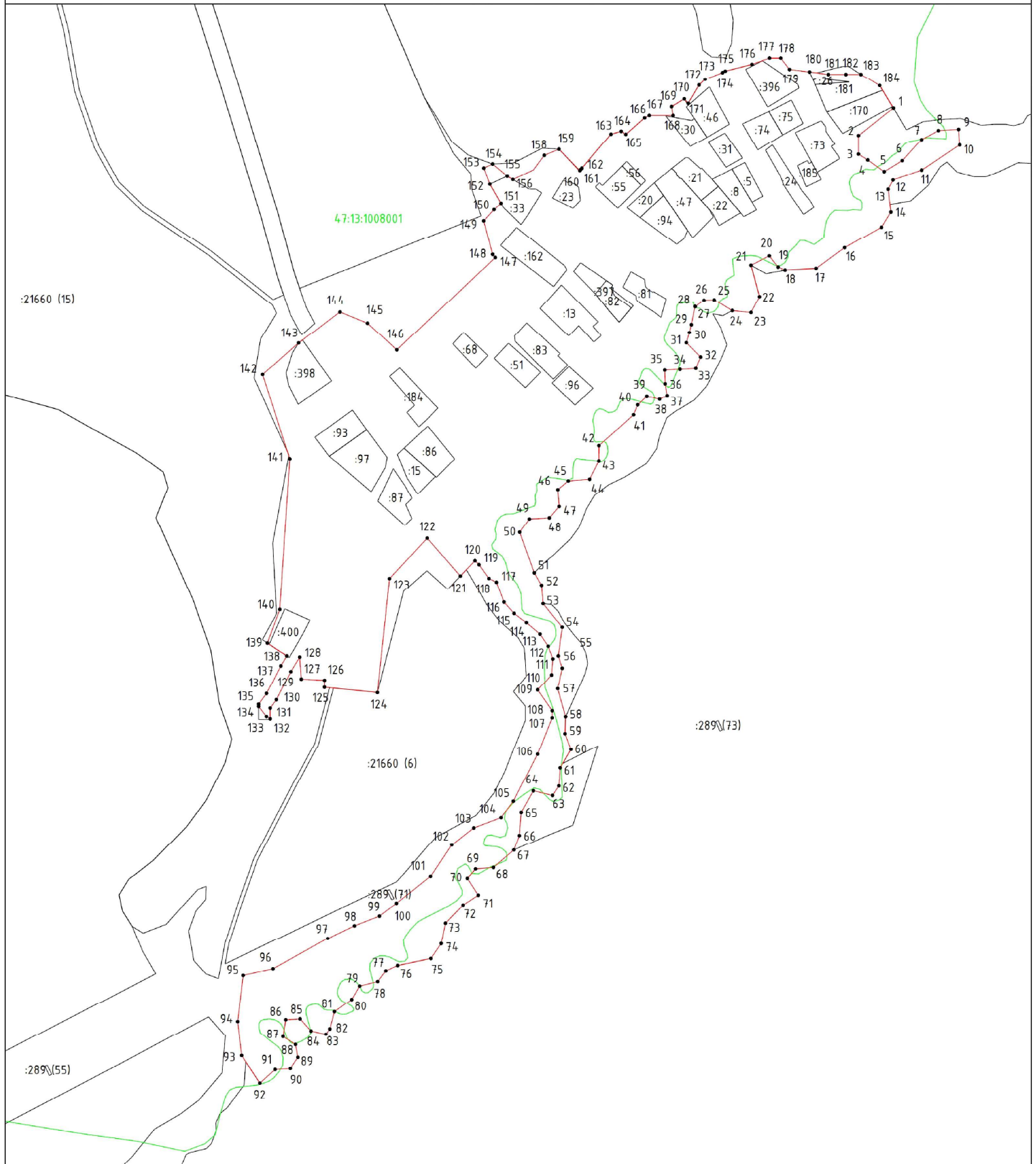
ТЕКСТОВОЕ ОПИСАНИЕ
местоположения границ населенных пунктов, территориальных зон

Прохождение границы		Описание прохождения границы
от точки	до точки	
1	2	3
112	113	-
113	114	-
114	115	-
115	116	-
116	117	-
117	118	-
118	119	-
119	120	-
120	121	-
121	122	-
122	123	-
123	124	-
124	125	-
125	126	-
126	127	-
127	128	-
128	129	-
129	130	-
130	131	-
131	132	-
132	133	-
133	134	-
134	135	-
135	136	-
136	137	-
137	138	-
138	139	-
139	140	-
140	141	-
141	142	-
142	143	-
143	144	-
144	145	-
145	146	-
146	147	-
147	148	-
148	149	-

ТЕКСТОВОЕ ОПИСАНИЕ
местоположения границ населенных пунктов, территориальных зон

Прохождение границы		Описание прохождения границы
от точки	до точки	
1	2	3
149	150	-
150	151	-
151	152	-
152	153	-
153	154	-
154	155	-
155	156	-
156	157	-
157	158	-
158	159	-
159	160	-
160	161	-
161	162	-
162	163	-
163	164	-
164	165	-
165	166	-
166	167	-
167	168	-
168	169	-
169	170	-
170	171	-
171	172	-
172	173	-
173	174	-
174	175	-
175	176	-
176	177	-
177	178	-
178	179	-
179	180	-
180	181	-
181	182	-
182	183	-
183	184	-
184	1	-

План границ объекта



Масштаб 1:4000

Условные обозначения

- | | | | |
|-----------|---|---------------|--|
| • | - Характерная точка границы, сведения о которой позволяют однозначно определить ее положение на местности | 1 | - Обозначение новой характерной точки |
| — | - граница населенного пункта | :5 | - Кадастровый номер земельного участка |
| :289 (55) | - Обозначение контура земельного участка | — | - Часть границы, сведения ЕГРН о которой позволяют однозначно определить ее положение на местности |
| — | - граница кадастрового деления | 47:13:1008001 | - Номер кадастрового квартала |

Подпись _____

Дата " ____ " ____ г.

Место для оттиска печати (при наличии) лица, составившего описание местоположения границ объекта

ГРАФИЧЕСКОЕ ОПИСАНИЕ
местоположения границ населенных пунктов, территориальных зон, особо охраняемых природных территорий, зон с особыми условиями использования территории
деревня Ситомля Тихвинского муниципального района Ленинградской

(наименование объекта, местоположение границ которого описано (далее - объект))

Раздел 1

Сведения об объекте

№ п/п	Характеристики объекта	Описание характеристик
1	2	3
1.	Местоположение объекта	Ленинградская область, район Тихвинский, деревня Ситомля
2.	Площадь объекта +/- величина погрешности определения площади (Р +/- Дельта Р)	433675 +/- 230 м ²
3.	Иные характеристики объекта	-

Раздел 2

Сведения о местоположении границ объекта

1. Система координат -

2. Сведения о характерных точках границ объекта

Обозначение характерных точек границ	Координаты, м		Метод определения координат характерной точки	Средняя квадратическая погрешность положения характерной точки (Mt), м	Описание обозначения точки на местности (при наличии)
	X	Y			
1	2	3	4	5	6
-	-	-	-	-	-

3. Сведения о характерных точках части (частей) границы объекта

Обозначение характерных точек части границы	Координаты, м		Метод определения координат характерной точки	Средняя квадратическая погрешность положения характерной точки (Mt), м	Описание обозначения точки на местности (при наличии)
	X	Y			
1	2	3	4	5	6
-	-	-	-	-	-

Раздел 3

Сведения о местоположении измененных (уточненных) границ объекта

1. Система координат МСК-47, зона 3

2. Сведения о характерных точках границ объекта

Обозначение характерных точек границ	Существующие координаты, м		Измененные (уточненные) координаты, м		Метод определения координат характерной точки	Средняя квадратическая погрешность положения характерной точки (Mt), м	Описание обозначения точки на местности (при наличии)
	X	Y	X	Y			
1	2	3	4	5	6	7	8
1	-	-	386036.33	3193643.0 2	Картометрический метод	0.10	Закрепление отсутствует
2	-	-	386068.17	3193687.8 6	Картометрический метод	0.10	Закрепление отсутствует
3	-	-	386160.57	3193850.1 2	Картометрический метод	0.10	Закрепление отсутствует
4	-	-	386119.18	3194003.8 6	Картометрический метод	0.10	Закрепление отсутствует
5	-	-	386077.79	3194124.5 1	Картометрический метод	0.10	Закрепление отсутствует
6	-	-	386061.87	3194206.7 1	Картометрический метод	0.10	Закрепление отсутствует
7	-	-	386059.16	3194268.7 9	Картометрический метод	0.10	Закрепление отсутствует
8	-	-	386074.09	3194269.7 0	Картометрический метод	0.10	Закрепление отсутствует
9	-	-	386074.77	3194201.0 4	Картометрический метод	0.10	Закрепление отсутствует
10	-	-	386242.71	3194219.6 7	Картометрический метод	0.10	Закрепление отсутствует
11	-	-	386220.63	3194331.2 4	Картометрический метод	0.10	Закрепление отсутствует
12	-	-	386192.58	3194424.3 2	Картометрический метод	0.10	Закрепление отсутствует
13	-	-	386170.53	3194475.4 4	Картометрический метод	0.10	Закрепление отсутствует
14	-	-	386155.26	3194532.3 8	Картометрический метод	0.10	Закрепление отсутствует
15	-	-	386141.41	3194574.1 6	Картометрический метод	0.10	Закрепление отсутствует
16	-	-	386104.69	3194616.8 8	Картометрический метод	0.10	Закрепление отсутствует
17	-	-	386095.60	3194637.8 6	Картометрический метод	0.10	Закрепление отсутствует
18	-	-	386063.33	3194697.9 6	Картометрический метод	0.10	Закрепление отсутствует
19	-	-	386037.94	3194745.5 4	Картометрический метод	0.10	Закрепление отсутствует
20	-	-	386033.71	3194761.7 9	Картометрический метод	0.10	Закрепление отсутствует
21	-	-	386066.18	3194796.0 2	Картометрический метод	0.10	Закрепление отсутствует
22	-	-	386083.17	3194810.9 7	Картометрический метод	0.10	Закрепление отсутствует

2. Сведения о характерных точках границ объекта							
Обозначение характерных точек границ	Существующие координаты, м		Измененные (уточненные) координаты, м		Метод определения координат характерной точки	Средняя квадратическая погрешность положения характерной точки (Mt), м	Описание обозначения точки на местности (при наличии)
	X	Y	X	Y			
1	2	3	4	5	6	7	8
23	-	-	386112.90	3194820.57	Картометрический метод	0.10	Закрепление отсутствует
24	-	-	386221.17	3194609.17	Картометрический метод	0.10	Закрепление отсутствует
25	-	-	386352.84	3194636.90	Картометрический метод	0.10	Закрепление отсутствует
26	-	-	386387.86	3194643.30	Картометрический метод	0.10	Закрепление отсутствует
27	-	-	386471.74	3194625.14	Картометрический метод	0.10	Закрепление отсутствует
28	-	-	386501.46	3194602.72	Картометрический метод	0.10	Закрепление отсутствует
29	-	-	386567.29	3194628.33	Картометрический метод	0.10	Закрепление отсутствует
30	-	-	386580.03	3194646.48	Картометрический метод	0.10	Закрепление отсутствует
31	-	-	386599.14	3194659.28	Картометрический метод	0.10	Закрепление отсутствует
32	-	-	386631.00	3194679.56	Картометрический метод	0.10	Закрепление отсутствует
33	-	-	386634.19	3194732.94	Картометрический метод	0.10	Закрепление отсутствует
34	-	-	386645.87	3194772.44	Картометрический метод	0.10	Закрепление отсутствует
35	-	-	386643.75	3194783.12	Картометрический метод	0.10	Закрепление отсутствует
36	-	-	386646.94	3194795.92	Картометрический метод	0.10	Закрепление отсутствует
37	-	-	386600.23	3194843.98	Картометрический метод	0.10	Закрепление отсутствует
38	-	-	386573.68	3194847.18	Картометрический метод	0.10	Закрепление отсутствует
39	-	-	386595.98	3194871.74	Картометрический метод	0.10	Закрепление отсутствует
40	-	-	386611.92	3194919.77	Картометрический метод	0.10	Закрепление отсутствует
41	-	-	386593.87	3194936.86	Картометрический метод	0.10	Закрепление отсутствует
42	-	-	386579.00	3194931.52	Картометрический метод	0.10	Закрепление отсутствует
43	-	-	386545.02	3194885.62	Картометрический метод	0.10	Закрепление отсутствует
44	-	-	386516.36	3194858.94	Картометрический метод	0.10	Закрепление отсутствует
45	-	-	386513.17	3194870.68	Картометрический метод	0.10	Закрепление отсутствует
46	-	-	386521.66	3194874.95	Картометрический метод	0.10	Закрепление отсутствует
47	-	-	386521.67	3194899.50	Картометрический метод	0.10	Закрепление отсутствует

2. Сведения о характерных точках границ объекта							
Обозначение характерных точек границ	Существующие координаты, м		Измененные (уточненные) координаты, м		Метод определения координат характерной точки	Средняя квадратическая погрешность положения характерной точки (Mt), м	Описание обозначения точки на местности (при наличии)
	X	Y	X	Y			
1	2	3	4	5	6	7	8
48	-	-	386489.82	3194914.4 6	Картометричес кий метод	0.10	Закрепление отсутствует
49	-	-	386466.46	3194936.8 8	Картометричес кий метод	0.10	Закрепление отсутствует
50	-	-	386428.24	3194949.7 0	Картометричес кий метод	0.10	Закрепление отсутствует
51	-	-	386415.16	3194952.8 2	Картометричес кий метод	0.10	Закрепление отсутствует
52	-	-	386426.18	3194940.7 8	Картометричес кий метод	0.10	Закрепление отсутствует
53	-	-	386449.49	3194889.1 3	Картометричес кий метод	0.10	Закрепление отсутствует
54	-	-	386459.70	3194838.0 9	Картометричес кий метод	0.10	Закрепление отсутствует
55	-	-	386437.43	3194822.3 2	Картометричес кий метод	0.10	Закрепление отсутствует
56	-	-	386408.91	3194837.7 9	Картометричес кий метод	0.10	Закрепление отсутствует
57	-	-	386355.73	3194953.6 5	Картометричес кий метод	0.10	Закрепление отсутствует
58	-	-	386318.03	3194983.4 3	Картометричес кий метод	0.10	Закрепление отсутствует
59	-	-	386282.08	3194982.3 4	Картометричес кий метод	0.10	Закрепление отсутствует
60	-	-	386260.20	3194976.3 8	Картометричес кий метод	0.10	Закрепление отсутствует
61	-	-	386218.54	3194935.0 1	Картометричес кий метод	0.10	Закрепление отсутствует
62	-	-	386179.67	3194940.2 2	Картометричес кий метод	0.10	Закрепление отсутствует
63	-	-	386169.35	3194955.0 2	Картометричес кий метод	0.10	Закрепление отсутствует
64	-	-	386172.42	3194973.3 6	Картометричес кий метод	0.10	Закрепление отсутствует
65	-	-	386200.68	3195024.9 2	Картометричес кий метод	0.10	Закрепление отсутствует
66	-	-	386202.08	3195030.4 7	Картометричес кий метод	0.10	Закрепление отсутствует
67	-	-	386204.87	3195038.2 9	Картометричес кий метод	0.10	Закрепление отсутствует
68	-	-	386231.67	3195063.0 2	Картометричес кий метод	0.10	Закрепление отсутствует
69	-	-	386178.76	3195061.8 4	Картометричес кий метод	0.10	Закрепление отсутствует
70	-	-	386132.04	3195045.8 3	Картометричес кий метод	0.10	Закрепление отсутствует
71	-	-	386094.41	3195022.1 8	Картометричес кий метод	0.10	Закрепление отсутствует
72	-	-	386084.25	3195018.6 4	Картометричес кий метод	0.10	Закрепление отсутствует

2. Сведения о характерных точках границ объекта							
Обозначение характерных точек границ	Существующие координаты, м		Измененные (уточненные) координаты, м		Метод определения координат характерной точки	Средняя квадратическая погрешность положения характерной точки (Mt), м	Описание обозначения точки на местности (при наличии)
	X	Y	X	Y			
1	2	3	4	5	6	7	8
73	-	-	386082.63	3195014.7 9	Картометричес кий метод	0.10	Закрепление отсутствует
74	-	-	386050.48	3195004.7 2	Картометричес кий метод	0.10	Закрепление отсутствует
75	-	-	386032.24	3195042.6 5	Картометричес кий метод	0.10	Закрепление отсутствует
76	-	-	386000.39	3195054.4 0	Картометричес кий метод	0.10	Закрепление отсутствует
77	-	-	385985.52	3195060.8 0	Картометричес кий метод	0.10	Закрепление отсутствует
78	-	-	385971.72	3195051.2 0	Картометричес кий метод	0.10	Закрепление отсутствует
79	-	-	385970.46	3195031.2 4	Картометричес кий метод	0.10	Закрепление отсутствует
80	-	-	385966.28	3195013.1 6	Картометричес кий метод	0.10	Закрепление отсутствует
81	-	-	385964.53	3195015.9 5	Картометричес кий метод	0.10	Закрепление отсутствует
82	-	-	385946.96	3195047.3 7	Картометричес кий метод	0.10	Закрепление отсутствует
83	-	-	385927.44	3195107.2 6	Картометричес кий метод	0.10	Закрепление отсутствует
84	-	-	385921.44	3195112.1 6	Картометричес кий метод	0.10	Закрепление отсутствует
85	-	-	385911.77	3195120.0 5	Картометричес кий метод	0.10	Закрепление отсутствует
86	-	-	385902.52	3195131.3 0	Картометричес кий метод	0.10	Закрепление отсутствует
87	-	-	385899.43	3195140.5 6	Картометричес кий метод	0.10	Закрепление отсутствует
88	-	-	385899.43	3195149.2 2	Картометричес кий метод	0.10	Закрепление отсутствует
89	-	-	385906.20	3195165.0 4	Картометричес кий метод	0.10	Закрепление отсутствует
90	-	-	385917.94	3195189.3 2	Картометричес кий метод	0.10	Закрепление отсутствует
91	-	-	385906.97	3195196.2 8	Картометричес кий метод	0.10	Закрепление отсутствует
92	-	-	385897.18	3195202.5 0	Картометричес кий метод	0.10	Закрепление отсутствует
93	-	-	385905.00	3195253.5 5	Картометричес кий метод	0.10	Закрепление отсутствует
94	-	-	385891.33	3195273.1 9	Картометричес кий метод	0.10	Закрепление отсутствует
95	-	-	385885.48	3195272.2 1	Картометричес кий метод	0.10	Закрепление отсутствует
96	-	-	385870.81	3195130.8 4	Картометричес кий метод	0.10	Закрепление отсутствует
97	-	-	385852.26	3195130.8 4	Картометричес кий метод	0.10	Закрепление отсутствует

2. Сведения о характерных точках границ объекта							
Обозначение характерных точек границ	Существующие координаты, м		Измененные (уточненные) координаты, м		Метод определения координат характерной точки	Средняя квадратическая погрешность положения характерной точки (Mt), м	Описание обозначения точки на местности (при наличии)
	X	Y	X	Y			
1	2	3	4	5	6	7	8
98	-	-	385828.83	3195118.08	Картометрический метод	0.10	Закрепление отсутствует
99	-	-	385798.56	3195080.78	Картометрический метод	0.10	Закрепление отсутствует
100	-	-	385776.10	3195038.56	Картометрический метод	0.10	Закрепление отсутствует
101	-	-	385759.49	3194999.30	Картометрический метод	0.10	Закрепление отсутствует
102	-	-	385764.37	3194953.15	Картометрический метод	0.10	Закрепление отсутствует
103	-	-	385749.72	3194924.68	Картометрический метод	0.10	Закрепление отсутствует
104	-	-	385761.44	3194898.17	Картометрический метод	0.10	Закрепление отсутствует
105	-	-	385740.93	3194884.42	Картометрический метод	0.10	Закрепление отсутствует
106	-	-	385709.68	3194862.84	Картометрический метод	0.10	Закрепление отсутствует
107	-	-	385720.42	3194828.47	Картометрический метод	0.10	Закрепление отсутствует
108	-	-	385729.20	3194823.56	Картометрический метод	0.10	Закрепление отсутствует
109	-	-	385740.44	3194829.37	Картометрический метод	0.10	Закрепление отсутствует
110	-	-	385776.52	3194861.94	Картометрический метод	0.10	Закрепление отсутствует
111	-	-	385790.73	3194850.06	Картометрический метод	0.10	Закрепление отсутствует
112	-	-	385802.44	3194826.49	Картометрический метод	0.10	Закрепление отсутствует
113	-	-	385807.31	3194796.06	Картометрический метод	0.10	Закрепление отсутствует
114	-	-	385780.94	3194745.99	Картометрический метод	0.10	Закрепление отсутствует
115	-	-	385768.05	3194737.01	Картометрический метод	0.10	Закрепление отсутствует
116	-	-	385750.71	3194710.72	Картометрический метод	0.10	Закрепление отсутствует
117	-	-	385736.28	3194697.66	Картометрический метод	0.10	Закрепление отсутствует
118	-	-	385716.13	3194700.92	Картометрический метод	0.10	Закрепление отсутствует
119	-	-	385709.80	3194734.65	Картометрический метод	0.10	Закрепление отсутствует
120	-	-	385702.46	3194741.35	Картометрический метод	0.10	Закрепление отсутствует
121	-	-	385690.43	3194742.47	Картометрический метод	0.10	Закрепление отсутствует
122	-	-	385685.27	3194739.44	Картометрический метод	0.10	Закрепление отсутствует

2. Сведения о характерных точках границ объекта							
Обозначение характерных точек границ	Существующие координаты, м		Измененные (уточненные) координаты, м		Метод определения координат характерной точки	Средняя квадратическая погрешность положения характерной точки (Mt), м	Описание обозначения точки на местности (при наличии)
	X	Y	X	Y			
1	2	3	4	5	6	7	8
123	-	-	385682.40	3194729.2 1	Картометричес кий метод	0.10	Закрепление отсутствует
124	-	-	385685.23	3194711.8 2	Картометричес кий метод	0.10	Закрепление отсутствует
125	-	-	385681.52	3194696.2 8	Картометричес кий метод	0.10	Закрепление отсутствует
126	-	-	385674.21	3194693.8 4	Картометричес кий метод	0.10	Закрепление отсутствует
127	-	-	385647.84	3194702.7 5	Картометричес кий метод	0.10	Закрепление отсутствует
128	-	-	385619.48	3194722.1 4	Картометричес кий метод	0.10	Закрепление отсутствует
129	-	-	385602.24	3194730.7 8	Картометричес кий метод	0.10	Закрепление отсутствует
130	-	-	385612.52	3194702.1 0	Картометричес кий метод	0.10	Закрепление отсутствует
131	-	-	385693.05	3194682.1 8	Картометричес кий метод	0.10	Закрепление отсутствует
132	-	-	385732.11	3194617.3 8	Картометричес кий метод	0.10	Закрепление отсутствует
133	-	-	385743.82	3194584.9 8	Картометричес кий метод	0.10	Закрепление отсутствует
134	-	-	385793.62	3194616.3 9	Картометричес кий метод	0.10	Закрепление отсутствует
135	-	-	385835.61	3194638.9 6	Картометричес кий метод	0.10	Закрепление отсутствует
136	-	-	385885.41	3194556.4 8	Картометричес кий метод	0.10	Закрепление отсутствует
137	-	-	385908.83	3194570.2 2	Картометричес кий метод	0.10	Закрепление отсутствует
138	-	-	385965.45	3194471.0 6	Картометричес кий метод	0.10	Закрепление отсутствует
139	-	-	385961.54	3194468.1 1	Картометричес кий метод	0.10	Закрепление отсутствует
140	-	-	386027.92	3194348.3 2	Картометричес кий метод	0.10	Закрепление отсутствует
141	-	-	386019.42	3194316.1 5	Картометричес кий метод	0.10	Закрепление отсутствует
142	-	-	386028.89	3194267.8 2	Картометричес кий метод	0.10	Закрепление отсутствует
143	-	-	386009.85	3194246.2 2	Картометричес кий метод	0.10	Закрепление отсутствует
144	-	-	385992.86	3194220.6 0	Картометричес кий метод	0.10	Закрепление отсутствует
145	-	-	385979.07	3194169.3 6	Картометричес кий метод	0.10	Закрепление отсутствует
146	-	-	385994.98	3194154.4 1	Картометричес кий метод	0.10	Закрепление отсутствует
147	-	-	386025.75	3193915.2 7	Картометричес кий метод	0.10	Закрепление отсутствует

ТЕКСТОВОЕ ОПИСАНИЕ
местоположения границ населенных пунктов, территориальных зон

Прохождение границы		Описание прохождения границы
от точки	до точки	
1	2	3
1	2	-
2	3	-
3	4	-
4	5	-
5	6	-
6	7	-
7	8	-
8	9	-
9	10	-
10	11	-
11	12	-
12	13	-
13	14	-
14	15	-
15	16	-
16	17	-
17	18	-
18	19	-
19	20	-
20	21	-
21	22	-
22	23	-
23	24	-
24	25	-
25	26	-
26	27	-
27	28	-
28	29	-
29	30	-
30	31	-
31	32	-
32	33	-
33	34	-
34	35	-
35	36	-
36	37	-
37	38	-

ТЕКСТОВОЕ ОПИСАНИЕ
местоположения границ населенных пунктов, территориальных зон

Прохождение границы		Описание прохождения границы
от точки	до точки	
1	2	3
38	39	-
39	40	-
40	41	-
41	42	-
42	43	-
43	44	-
44	45	-
45	46	-
46	47	-
47	48	-
48	49	-
49	50	-
50	51	-
51	52	-
52	53	-
53	54	-
54	55	-
55	56	-
56	57	-
57	58	-
58	59	-
59	60	-
60	61	-
61	62	-
62	63	-
63	64	-
64	65	-
65	66	-
66	67	-
67	68	-
68	69	-
69	70	-
70	71	-
71	72	-
72	73	-
73	74	-
74	75	-

**ТЕКСТОВОЕ ОПИСАНИЕ
местоположения границ населенных пунктов, территориальных зон**

Прохождение границы		Описание прохождения границы
от точки	до точки	
1	2	3
75	76	-
76	77	-
77	78	-
78	79	-
79	80	-
80	81	-
81	82	-
82	83	-
83	84	-
84	85	-
85	86	-
86	87	-
87	88	-
88	89	-
89	90	-
90	91	-
91	92	-
92	93	-
93	94	-
94	95	-
95	96	-
96	97	-
97	98	-
98	99	-
99	100	-
100	101	-
101	102	-
102	103	-
103	104	-
104	105	-
105	106	-
106	107	-
107	108	-
108	109	-
109	110	-
110	111	-
111	112	-

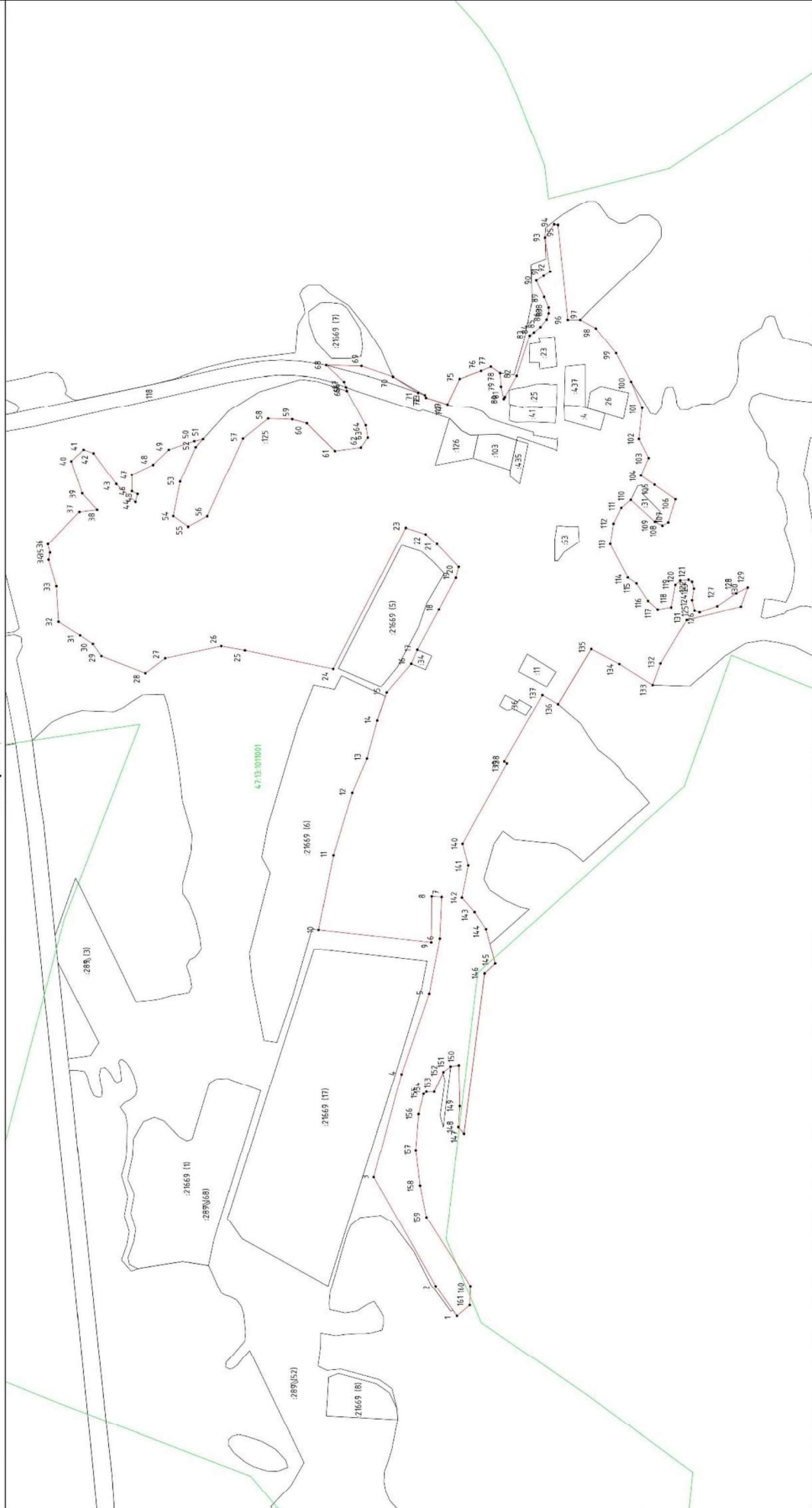
**ТЕКСТОВОЕ ОПИСАНИЕ
местоположения границ населенных пунктов, территориальных зон**

Прохождение границы		Описание прохождения границы
от точки	до точки	
1	2	
112	113	-
113	114	-
114	115	-
115	116	-
116	117	-
117	118	-
118	119	-
119	120	-
120	121	-
121	122	-
122	123	-
123	124	-
124	125	-
125	126	-
126	127	-
127	128	-
128	129	-
129	130	-
130	131	-
131	132	-
132	133	-
133	134	-
134	135	-
135	136	-
136	137	-
137	138	-
138	139	-
139	140	-
140	141	-
141	142	-
142	143	-
143	144	-
144	145	-
145	146	-
146	147	-
147	148	-
148	149	-

ТЕКСТОВОЕ ОПИСАНИЕ
местоположения границ населенных пунктов, территориальных зон

Прохождение границы		Описание прохождения границы
от точки	до точки	
1	2	3
149	150	-
150	151	-
151	152	-
152	153	-
153	154	-
154	155	-
155	156	-
156	157	-
157	158	-
158	159	-
159	160	-
160	161	-
161	1	-

План границ объекта



Масштаб 1:4000

- Условные обозначения
- Характерная точка границы, сведения о которой позволяют однозначно определить ее положение для местности
 - 288(З) - Обозначение координат земельного участка
 - граница населенного пункта
 - 1 - Обозначение новой характерной точки
 - Часть границы, сведения ГРП о которой позволяют однозначно определить ее положение на местности
 - 4713 010001 - Номер кадастрового квартала
 - 4 - Кадастровый номер земельного участка
 - граница кадастрового деления

Подпись: _____ Дата: " ____ " ____ г.

Место для отписки земель (при наличии) лица, составившего описание местоположения границ объекта

ГРАФИЧЕСКОЕ ОПИСАНИЕ

местоположения границ населенных пунктов, территориальных зон, особо охраняемых природных территорий, зон с особыми условиями использования территории

деревня Струнино Тихвинского муниципального района Ленинградской области

(наименование объекта, местоположение границ которого описано (далее - объект))

Раздел 1**Сведения об объекте**

№ п/п	Характеристики объекта	Описание характеристик
1	2	3
1.	Местоположение объекта	Ленинградская область, район Тихвинский, деревня Струнино
2.	Площадь объекта +/- величина погрешности определения площади (P +/- Дельта P)	1073225 +/- 363 м ²
3.	Иные характеристики объекта	-

Раздел 2

Сведения о местоположении границ объекта

1. Система координат -

2. Сведения о характерных точках границ объекта

Обозначение характерных точек границ	Координаты, м		Метод определения координат характерной точки	Средняя квадратическая погрешность положения характерной точки (Mt), м	Описание обозначения точки на местности (при наличии)
	X	Y			
1	2	3	4	5	6
-	-	-	-	-	-

3. Сведения о характерных точках части (частей) границы объекта

Обозначение характерных точек части границы	Координаты, м		Метод определения координат характерной точки	Средняя квадратическая погрешность положения характерной точки (Mt), м	Описание обозначения точки на местности (при наличии)
	X	Y			
1	2	3	4	5	6
-	-	-	-	-	-

Раздел 3

Сведения о местоположении измененных (уточненных) границ объекта

1. Система координат МСК-47, зона 3

2. Сведения о характерных точках границ объекта

Обозначение характерных точек границ	Существующие координаты, м		Измененные (уточненные) координаты, м		Метод определения координат характерной точки	Средняя квадратическая погрешность положения характерной точки (Mt), м	Описание обозначения точки на местности (при наличии)
	X	Y	X	Y			
1	2	3	4	5	6	7	8
1	-	-	388575.11	3190717.62	Картометрический метод	0.10	Закрепление отсутствует
2	-	-	388567.48	3190785.23	Картометрический метод	0.10	Закрепление отсутствует
3	-	-	388619.58	3190970.53	Картометрический метод	0.10	Закрепление отсутствует
4	-	-	388633.70	3190992.32	Картометрический метод	0.10	Закрепление отсутствует
5	-	-	388795.59	3191109.88	Картометрический метод	0.10	Закрепление отсутствует
6	-	-	388886.86	3191157.76	Картометрический метод	0.10	Закрепление отсутствует
7	-	-	388927.79	3191173.58	Картометрический метод	0.10	Закрепление отсутствует
8	-	-	388983.48	3191177.81	Картометрический метод	0.10	Закрепление отсутствует
9	-	-	389010.32	3191208.16	Картометрический метод	0.10	Закрепление отсутствует
10	-	-	389047.62	3191238.41	Картометрический метод	0.10	Закрепление отсутствует
11	-	-	389095.57	3191286.48	Картометрический метод	0.10	Закрепление отсутствует
12	-	-	389156.85	3191327.40	Картометрический метод	0.10	Закрепление отсутствует
13	-	-	389175.50	3191338.97	Картометрический метод	0.10	Закрепление отсутствует
14	-	-	389178.16	3191354.12	Картометрический метод	0.10	Закрепление отсутствует
15	-	-	389175.49	3191365.70	Картометрический метод	0.10	Закрепление отсутствует
16	-	-	389162.16	3191371.96	Картометрический метод	0.10	Закрепление отсутствует
17	-	-	389114.20	3191362.21	Картометрический метод	0.10	Закрепление отсутствует
18	-	-	389097.37	3191365.93	Картометрический метод	0.10	Закрепление отсутствует
19	-	-	389089.32	3191376.50	Картометрический метод	0.10	Закрепление отсутствует
20	-	-	389074.21	3191418.41	Картометрический метод	0.10	Закрепление отсутствует
21	-	-	389052.88	3191444.28	Картометрический метод	0.10	Закрепление отсутствует
22	-	-	389034.22	3191453.21	Картометрический метод	0.10	Закрепление отсутствует

2. Сведения о характерных точках границ объекта							
Обозначение характерных точек границ	Существующие координаты, м		Измененные (уточненные) координаты, м		Метод определения координат характерной точки	Средняя квадратическая погрешность положения характерной точки (Mt), м	Описание обозначения точки на местности (при наличии)
	X	Y	X	Y			
1	2	3	4	5	6	7	8
23	-	-	389012.91	3191452.35	Картометрический метод	0.10	Закрепление отсутствует
24	-	-	388994.26	3191446.13	Картометрический метод	0.10	Закрепление отсутствует
25	-	-	388983.60	3191431.88	Картометрический метод	0.10	Закрепление отсутствует
26	-	-	388974.73	3191405.16	Картометрический метод	0.10	Закрепление отсутствует
27	-	-	388987.19	3191329.39	Картометрический метод	0.10	Закрепление отсутствует
28	-	-	389001.41	3191297.29	Картометрический метод	0.10	Закрепление отсутствует
29	-	-	389002.31	3191270.55	Картометрический метод	0.10	Закрепление отсутствует
30	-	-	388987.22	3191218.88	Картометрический метод	0.10	Закрепление отсутствует
31	-	-	388952.63	3191198.48	Картометрический метод	0.10	Закрепление отсутствует
32	-	-	388927.78	3191183.89	Картометрический метод	0.10	Закрепление отсутствует
33	-	-	388895.22	3191188.23	Картометрический метод	0.10	Закрепление отсутствует
34	-	-	388879.16	3191197.46	Картометрический метод	0.10	Закрепление отсутствует
35	-	-	388838.55	3191265.44	Картометрический метод	0.10	Закрепление отсутствует
36	-	-	388826.10	3191283.10	Картометрический метод	0.10	Закрепление отсутствует
37	-	-	388800.52	3191320.21	Картометрический метод	0.10	Закрепление отсутствует
38	-	-	388770.57	3191320.97	Картометрический метод	0.10	Закрепление отсутствует
39	-	-	388741.04	3191288.40	Картометрический метод	0.10	Закрепление отсутствует
40	-	-	388705.03	3191252.90	Картометрический метод	0.10	Закрепление отсутствует
41	-	-	388685.60	3191238.26	Картометрический метод	0.10	Закрепление отсутствует
42	-	-	388672.89	3191227.32	Картометрический метод	0.10	Закрепление отсутствует
43	-	-	388580.26	3191165.91	Картометрический метод	0.10	Закрепление отсутствует
44	-	-	388561.58	3191143.11	Картометрический метод	0.10	Закрепление отсутствует
45	-	-	388526.58	3191067.47	Картометрический метод	0.10	Закрепление отсутствует
46	-	-	388517.00	3191044.26	Картометрический метод	0.10	Закрепление отсутствует
47	-	-	388476.19	3190978.80	Картометрический метод	0.10	Закрепление отсутствует

2. Сведения о характерных точках границ объекта							
Обозначение характерных точек границ	Существующие координаты, м		Измененные (уточненные) координаты, м		Метод определения координат характерной точки	Средняя квадратическая погрешность положения характерной точки (Mt), м	Описание обозначения точки на местности (при наличии)
	X	Y	X	Y			
1	2	3	4	5	6	7	8
48	-	-	388437.15	3190943.46	Картометрический метод	0.10	Закрепление отсутствует
49	-	-	388408.60	3190929.24	Картометрический метод	0.10	Закрепление отсутствует
50	-	-	388394.50	3190946.12	Картометрический метод	0.10	Закрепление отсутствует
51	-	-	388417.59	3190957.68	Картометрический метод	0.10	Закрепление отсутствует
52	-	-	388438.23	3190969.66	Картометрический метод	0.10	Закрепление отсутствует
53	-	-	388458.86	3191037.23	Картометрический метод	0.10	Закрепление отсутствует
54	-	-	388481.67	3191078.64	Картометрический метод	0.10	Закрепление отсутствует
55	-	-	388513.16	3191139.66	Картометрический метод	0.10	Закрепление отсутствует
56	-	-	388565.32	3191173.40	Картометрический метод	0.10	Закрепление отсутствует
57	-	-	388618.55	3191222.40	Картометрический метод	0.10	Закрепление отсутствует
58	-	-	388625.06	3191232.21	Картометрический метод	0.10	Закрепление отсутствует
59	-	-	388623.97	3191254.02	Картометрический метод	0.10	Закрепление отсутствует
60	-	-	388610.91	3191306.37	Картометрический метод	0.10	Закрепление отсутствует
61	-	-	388619.60	3191329.26	Картометрический метод	0.10	Закрепление отсутствует
62	-	-	388627.20	3191336.88	Картометрический метод	0.10	Закрепление отсутствует
63	-	-	388633.73	3191332.51	Картометрический метод	0.10	Закрепление отсутствует
64	-	-	388640.25	3191319.42	Картометрический метод	0.10	Закрепление отсутствует
65	-	-	388640.26	3191295.43	Картометрический метод	0.10	Закрепление отсутствует
66	-	-	388658.75	3191257.25	Картометрический метод	0.10	Закрепление отсутствует
67	-	-	388667.44	3191258.33	Картометрический метод	0.10	Закрепление отсутствует
68	-	-	388682.65	3191273.57	Картометрический метод	0.10	Закрепление отсутствует
69	-	-	388696.77	3191299.73	Картометрический метод	0.10	Закрепление отсутствует
70	-	-	388714.15	3191323.70	Картометрический метод	0.10	Закрепление отсутствует
71	-	-	388731.53	3191341.12	Картометрический метод	0.10	Закрепление отсутствует
72	-	-	388750.00	3191354.18	Картометрический метод	0.10	Закрепление отсутствует

2. Сведения о характерных точках границ объекта							
Обозначение характерных точек границ	Существующие координаты, м		Измененные (уточненные) координаты, м		Метод определения координат характерной точки	Средняя квадратическая погрешность положения характерной точки (Mt), м	Описание обозначения точки на местности (при наличии)
	X	Y	X	Y			
1	2	3	4	5	6	7	8
73	-	-	388772.82	3191358.52	Картометрический метод	0.10	Закрепление отсутствует
74	-	-	388793.47	3191349.77	Картометрический метод	0.10	Закрепление отсутствует
75	-	-	388809.78	3191339.94	Картометрический метод	0.10	Закрепление отсутствует
76	-	-	388840.22	3191303.92	Картометрический метод	0.10	Закрепление отсутствует
77	-	-	388856.53	3191281.00	Картометрический метод	0.10	Закрепление отсутствует
78	-	-	388869.58	3191250.46	Картометрический метод	0.10	Закрепление отсутствует
79	-	-	388888.06	3191228.62	Картометрический метод	0.10	Закрепление отсутствует
80	-	-	388910.88	3191222.06	Картометрический метод	0.10	Закрепление отсутствует
81	-	-	388933.70	3191224.21	Картометрический метод	0.10	Закрепление отсутствует
82	-	-	388955.44	3191241.63	Картометрический метод	0.10	Закрепление отсутствует
83	-	-	388961.94	3191286.33	Картометрический метод	0.10	Закрепление отсутствует
84	-	-	388957.58	3191325.59	Картометрический метод	0.10	Закрепление отсутствует
85	-	-	388953.23	3191341.94	Картометрический метод	0.10	Закрепление отсутствует
86	-	-	388946.70	3191370.30	Картометрический метод	0.10	Закрепление отсутствует
87	-	-	388919.53	3191376.88	Картометрический метод	0.10	Закрепление отсутствует
88	-	-	388901.05	3191373.63	Картометрический метод	0.10	Закрепление отсутствует
89	-	-	388874.96	3191393.29	Картометрический метод	0.10	Закрепление отсутствует
90	-	-	388866.26	3191414.01	Картометрический метод	0.10	Закрепление отсутствует
91	-	-	388845.60	3191441.30	Картометрический метод	0.10	Закрепление отсутствует
92	-	-	388824.95	3191455.50	Картометрический метод	0.10	Закрепление отсутствует
93	-	-	388782.57	3191450.09	Картометрический метод	0.10	Закрепление отсутствует
94	-	-	388763.01	3191452.30	Картометрический метод	0.10	Закрепление отсутствует
95	-	-	388739.10	3191457.78	Картометрический метод	0.10	Закрепление отсутствует
96	-	-	388717.37	3191452.36	Картометрический метод	0.10	Закрепление отсутствует
97	-	-	388686.94	3191438.63	Картометрический метод	0.10	Закрепление отсутствует

2. Сведения о характерных точках границ объекта							
Обозначение характерных точек границ	Существующие координаты, м		Измененные (уточненные) координаты, м		Метод определения координат характерной точки	Средняя квадратическая погрешность положения характерной точки (Mt), м	Описание обозначения точки на местности (при наличии)
	X	Y	X	Y			
1	2	3	4	5	6	7	8
98	-	-	388631.54	3191371.77	Картометрический метод	0.10	Закрепление отсутствует
99	-	-	388615.24	3191380.51	Картометрический метод	0.10	Закрепление отсутствует
100	-	-	388585.90	3191379.46	Картометрический метод	0.10	Закрепление отсутствует
101	-	-	388559.82	3191360.95	Картометрический метод	0.10	Закрепление отсутствует
102	-	-	388526.14	3191328.28	Картометрический метод	0.10	Закрепление отсутствует
103	-	-	388441.42	3191206.26	Картометрический метод	0.10	Закрепление отсутствует
104	-	-	388417.52	3191180.12	Картометрический метод	0.10	Закрепление отсутствует
105	-	-	388399.04	3191171.42	Картометрический метод	0.10	Закрепление отсутствует
106	-	-	388377.32	3191144.19	Картометрический метод	0.10	Закрепление отсутствует
107	-	-	388358.84	3191149.66	Картометрический метод	0.10	Закрепление отсутствует
108	-	-	388343.62	3191163.85	Картометрический метод	0.10	Закрепление отсутствует
109	-	-	388326.23	3191163.88	Картометрический метод	0.10	Закрепление отсутствует
110	-	-	388306.68	3191152.99	Картометрический метод	0.10	Закрепление отсутствует
111	-	-	388311.01	3191197.69	Картометрический метод	0.10	Закрепление отсутствует
112	-	-	388179.20	3191182.47	Картометрический метод	0.10	Закрепление отсутствует
113	-	-	388176.71	3191205.66	Картометрический метод	0.10	Закрепление отсутствует
114	-	-	388196.76	3191237.75	Картометрический метод	0.10	Закрепление отсутствует
115	-	-	388190.97	3191256.46	Картометрический метод	0.10	Закрепление отсутствует
116	-	-	388181.16	3191248.00	Картометрический метод	0.10	Закрепление отсутствует
117	-	-	388178.49	3191239.08	Картометрический метод	0.10	Закрепление отсутствует
118	-	-	388153.09	3191213.68	Картометрический метод	0.10	Закрепление отсутствует
119	-	-	388127.25	3191216.80	Картометрический метод	0.10	Закрепление отсутствует
120	-	-	388117.00	3191260.48	Картометрический метод	0.10	Закрепление отсутствует
121	-	-	388100.51	3191264.93	Картометрический метод	0.10	Закрепление отсутствует
122	-	-	388084.91	3191262.26	Картометрический метод	0.10	Закрепление отсутствует

2. Сведения о характерных точках границ объекта							
Обозначение характерных точек границ	Существующие координаты, м		Измененные (уточненные) координаты, м		Метод определения координат характерной точки	Средняя квадратическая погрешность положения характерной точки (Mt), м	Описание обозначения точки на местности (при наличии)
	X	Y	X	Y			
1	2	3	4	5	6	7	8
123	-	-	388102.08	3191195.86	Картометрический метод	0.10	Закрепление отсутствует
124	-	-	388072.15	3191201.06	Картометрический метод	0.10	Закрепление отсутствует
125	-	-	387916.64	3191093.00	Картометрический метод	0.10	Закрепление отсутствует
126	-	-	387771.12	3191083.94	Картометрический метод	0.10	Закрепление отсутствует
127	-	-	387756.34	3191006.67	Картометрический метод	0.10	Закрепление отсутствует
128	-	-	387722.47	3191024.07	Картометрический метод	0.10	Закрепление отсутствует
129	-	-	387649.65	3191050.32	Картометрический метод	0.10	Закрепление отсутствует
130	-	-	387619.22	3191049.27	Картометрический метод	0.10	Закрепление отсутствует
131	-	-	387582.27	3191067.85	Картометрический метод	0.10	Закрепление отсутствует
132	-	-	387539.88	3191097.34	Картометрический метод	0.10	Закрепление отсутствует
133	-	-	387483.34	3191158.46	Картометрический метод	0.10	Закрепление отсутствует
134	-	-	387476.80	3191207.54	Картометрический метод	0.10	Закрепление отсутствует
135	-	-	387469.19	3191234.81	Картометрический метод	0.10	Закрепление отсутствует
136	-	-	387467.01	3191264.25	Картометрический метод	0.10	Закрепление отсутствует
137	-	-	387457.22	3191291.52	Картометрический метод	0.10	Закрепление отсутствует
138	-	-	387434.39	3191297.00	Картометрический метод	0.10	Закрепление отсутствует
139	-	-	387409.40	3191294.85	Картометрический метод	0.10	Закрепление отсутствует
140	-	-	387389.84	3191280.70	Картометрический метод	0.10	Закрепление отсутствует
141	-	-	387383.32	3191265.44	Картометрический метод	0.10	Закрепление отсутствует
142	-	-	387393.11	3191245.80	Картометрический метод	0.10	Закрепление отсутствует
143	-	-	387398.55	3191227.26	Картометрический метод	0.10	Закрепление отсутствует
144	-	-	387397.47	3191215.26	Картометрический метод	0.10	Закрепление отсутствует
145	-	-	387388.78	3191207.64	Картометрический метод	0.10	Закрепление отсутствует
146	-	-	387383.35	3191198.92	Картометрический метод	0.10	Закрепление отсутствует
147	-	-	387385.53	3191182.57	Картометрический метод	0.10	Закрепление отсутствует

2. Сведения о характерных точках границ объекта							
Обозначение характерных точек границ	Существующие координаты, м		Измененные (уточненные) координаты, м		Метод определения координат характерной точки	Средняя квадратическая погрешность положения характерной точки (Mt), м	Описание обозначения точки на местности (при наличии)
	X	Y	X	Y			
1	2	3	4	5	6	7	8
148	-	-	387392.06	3191165.12	Картометрический метод	0.10	Закрепление отсутствует
149	-	-	387385.54	3191152.04	Картометрический метод	0.10	Закрепление отсутствует
150	-	-	387383.37	3191135.68	Картометрический метод	0.10	Закрепление отсутствует
151	-	-	387388.81	3191120.41	Картометрический метод	0.10	Закрепление отсутствует
152	-	-	387397.50	3191111.68	Картометрический метод	0.10	Закрепление отсутствует
153	-	-	387406.20	3191107.31	Картометрический метод	0.10	Закрепление отсутствует
154	-	-	387406.20	3191092.04	Картометрический метод	0.10	Закрепление отсутствует
155	-	-	387410.56	3191078.96	Картометрический метод	0.10	Закрепление отсутствует
156	-	-	387409.48	3191068.05	Картометрический метод	0.10	Закрепление отсутствует
157	-	-	387420.34	3191056.05	Картометрический метод	0.10	Закрепление отсутствует
158	-	-	387429.04	3191046.22	Картометрический метод	0.10	Закрепление отсутствует
159	-	-	387433.39	3191035.31	Картометрический метод	0.10	Закрепление отсутствует
160	-	-	387436.66	3191021.14	Картометрический метод	0.10	Закрепление отсутствует
161	-	-	387516.00	3190994.87	Картометрический метод	0.10	Закрепление отсутствует
162	-	-	387529.05	3190967.60	Картометрический метод	0.10	Закрепление отсутствует
163	-	-	387577.96	3190950.09	Картометрический метод	0.10	Закрепление отсутствует
164	-	-	387604.04	3190942.43	Картометрический метод	0.10	Закрепление отсутствует
165	-	-	387614.91	3190939.15	Картометрический метод	0.10	Закрепление отсутствует
166	-	-	387622.52	3190928.24	Картометрический метод	0.10	Закрепление отсутствует
167	-	-	387618.18	3190916.25	Картометрический метод	0.10	Закрепление отсутствует
168	-	-	387607.32	3190910.81	Картометрический метод	0.10	Закрепление отсутствует
169	-	-	387579.06	3190916.29	Картометрический метод	0.10	Закрепление отсутствует
170	-	-	387566.02	3190911.95	Картометрический метод	0.10	Закрепление отсутствует
171	-	-	387552.98	3190891.24	Картометрический метод	0.10	Закрепление отсутствует
172	-	-	387529.09	3190855.29	Картометрический метод	0.10	Закрепление отсутствует

2. Сведения о характерных точках границ объекта							
Обозначение характерных точек границ	Существующие координаты, м		Измененные (уточненные) координаты, м		Метод определения координат характерной точки	Средняя квадратическая погрешность положения характерной точки (Mt), м	Описание обозначения точки на местности (при наличии)
	X	Y	X	Y			
1	2	3	4	5	6	7	8
173	-	-	387522.75	3190826.92	Картометрический метод	0.10	Закрепление отсутствует
174	-	-	387472.90	3190846.51	Картометрический метод	0.10	Закрепление отсутствует
175	-	-	387448.66	3190867.38	Картометрический метод	0.10	Закрепление отсутствует
176	-	-	387416.05	3190897.95	Картометрический метод	0.10	Закрепление отсутствует
177	-	-	387420.40	3190907.76	Картометрический метод	0.10	Закрепление отсутствует
178	-	-	387413.87	3190920.85	Картометрический метод	0.10	Закрепление отсутствует
179	-	-	387342.12	3191004.89	Картометрический метод	0.10	Закрепление отсутствует
180	-	-	387326.90	3191021.26	Картометрический метод	0.10	Закрепление отсутствует
181	-	-	387312.77	3191024.55	Картометрический метод	0.10	Закрепление отсутствует
182	-	-	387311.68	3191014.74	Картометрический метод	0.10	Закрепление отсутствует
183	-	-	387329.08	3190994.00	Картометрический метод	0.10	Закрепление отсутствует
184	-	-	387314.95	3190990.75	Картометрический метод	0.10	Закрепление отсутствует
185	-	-	387299.74	3190992.95	Картометрический метод	0.10	Закрепление отсутствует
186	-	-	387284.52	3190992.96	Картометрический метод	0.10	Закрепление отсутствует
187	-	-	387273.65	3191012.60	Картометрический метод	0.10	Закрепление отсутствует
188	-	-	387259.52	3191021.34	Картометрический метод	0.10	Закрепление отсутствует
189	-	-	387235.61	3191024.65	Картометрический метод	0.10	Закрепление отсутствует
190	-	-	387219.31	3191017.03	Картометрический метод	0.10	Закрепление отсутствует
191	-	-	387205.19	3191000.69	Картометрический метод	0.10	Закрепление отсутствует
192	-	-	387194.32	3190984.35	Картометрический метод	0.10	Закрепление отсутствует
193	-	-	387178.03	3190972.38	Картометрический метод	0.10	Закрепление отсутствует
194	-	-	387163.90	3190966.94	Картометрический метод	0.10	Закрепление отсутствует
195	-	-	387147.60	3190964.78	Картометрический метод	0.10	Закрепление отсутствует
196	-	-	387138.90	3190973.51	Картометрический метод	0.10	Закрепление отсутствует
197	-	-	387168.24	3190997.47	Картометрический метод	0.10	Закрепление отсутствует

2. Сведения о характерных точках границ объекта							
Обозначение характерных точек границ	Существующие координаты, м		Измененные (уточненные) координаты, м		Метод определения координат характерной точки	Средняя квадратическая погрешность положения характерной точки (Mt), м	Описание обозначения точки на местности (при наличии)
	X	Y	X	Y			
1	2	3	4	5	6	7	8
198	-	-	387192.14	3191017.06	Картометрический метод	0.10	Закрепление отсутствует
199	-	-	387204.09	3191033.41	Картометрический метод	0.10	Закрепление отсутствует
200	-	-	387205.17	3191051.94	Картометрический метод	0.10	Закрепление отсутствует
201	-	-	387198.64	3191073.76	Картометрический метод	0.10	Закрепление отсутствует
202	-	-	387179.07	3191113.03	Картометрический метод	0.10	Закрепление отсутствует
203	-	-	387174.72	3191135.94	Картометрический метод	0.10	Закрепление отсутствует
204	-	-	387174.71	3191158.83	Картометрический метод	0.10	Закрепление отсутствует
205	-	-	387196.41	3191243.85	Картометрический метод	0.10	Закрепление отсутствует
206	-	-	387208.35	3191290.73	Картометрический метод	0.10	Закрепление отсутствует
207	-	-	387260.48	3191387.70	Картометрический метод	0.10	Закрепление отсутствует
208	-	-	387284.37	3191447.65	Картометрический метод	0.10	Закрепление отсутствует
209	-	-	387311.52	3191502.13	Картометрический метод	0.10	Закрепление отсутствует
210	-	-	387327.82	3191518.46	Картометрический метод	0.10	Закрепление отсутствует
211	-	-	387347.38	3191533.71	Картометрический метод	0.10	Закрепление отсутствует
212	-	-	387365.83	3191591.48	Картометрический метод	0.10	Закрепление отсутствует
213	-	-	387373.42	3191632.90	Картометрический метод	0.10	Закрепление отсутствует
214	-	-	387378.85	3191657.98	Картометрический метод	0.10	Закрепление отсутствует
215	-	-	387376.67	3191675.42	Картометрический метод	0.10	Закрепление отсутствует
216	-	-	387365.80	3191686.34	Картометрический метод	0.10	Закрепление отсутствует
217	-	-	387332.11	3191682.02	Картометрический метод	0.10	Закрепление отсутствует
218	-	-	387322.34	3191635.14	Картометрический метод	0.10	Закрепление отсутствует
219	-	-	387309.31	3191607.90	Картометрический метод	0.10	Закрепление отсутствует
220	-	-	387293.02	3191593.74	Картометрический метод	0.10	Закрепление отсутствует
221	-	-	387278.89	3191588.31	Картометрический метод	0.10	Закрепление отсутствует
222	-	-	387266.94	3191563.24	Картометрический метод	0.10	Закрепление отсутствует

2. Сведения о характерных точках границ объекта							
Обозначение характерных точек границ	Существующие координаты, м		Измененные (уточненные) координаты, м		Метод определения координат характерной точки	Средняя квадратическая погрешность положения характерной точки (Mt), м	Описание обозначения точки на местности (при наличии)
	X	Y	X	Y			
1	2	3	4	5	6	7	8
223	-	-	387262.60	3191544.72	Картометрический метод	0.10	Закрепление отсутствует
224	-	-	387201.76	3191515.34	Картометрический метод	0.10	Закрепление отсутствует
225	-	-	387187.63	3191512.09	Картометрический метод	0.10	Закрепление отсутствует
226	-	-	387173.50	3191517.56	Картометрический метод	0.10	Закрепление отсутствует
227	-	-	387163.71	3191549.19	Картометрический метод	0.10	Закрепление отсутствует
228	-	-	387145.23	3191552.48	Картометрический метод	0.10	Закрепление отсутствует
229	-	-	387130.02	3191552.50	Картометрический метод	0.10	Закрепление отсутствует
230	-	-	387123.50	3191559.05	Картометрический метод	0.10	Закрепление отсутствует
231	-	-	387113.71	3191571.06	Картометрический метод	0.10	Закрепление отсутствует
232	-	-	387101.76	3191574.34	Картометрический метод	0.10	Закрепление отсутствует
233	-	-	387086.54	3191571.09	Картометрический метод	0.10	Закрепление отсутствует
234	-	-	387063.72	3191573.30	Картометрический метод	0.10	Закрепление отсутствует
235	-	-	387046.33	3191589.67	Картометрический метод	0.10	Закрепление отсутствует
236	-	-	387027.85	3191598.42	Картометрический метод	0.10	Закрепление отсутствует
237	-	-	387011.55	3191598.44	Картометрический метод	0.10	Закрепление отсутствует
238	-	-	387000.56	3191594.08	Картометрический метод	0.10	Закрепление отсутствует
239	-	-	387004.04	3191587.08	Картометрический метод	0.10	Закрепление отсутствует
240	-	-	387018.51	3191543.33	Картометрический метод	0.10	Закрепление отсутствует
241	-	-	387032.64	3191516.74	Картометрический метод	0.10	Закрепление отсутствует
242	-	-	387043.08	3191477.03	Картометрический метод	0.10	Закрепление отсутствует
243	-	-	387036.26	3191452.55	Картометрический метод	0.10	Закрепление отсутствует
244	-	-	387020.44	3191434.46	Картометрический метод	0.10	Закрепление отсутствует
245	-	-	386997.64	3191414.18	Картометрический метод	0.10	Закрепление отсутствует
246	-	-	386994.28	3191403.67	Картометрический метод	0.10	Закрепление отсутствует
247	-	-	386996.38	3191393.74	Картометрический метод	0.10	Закрепление отсутствует

2. Сведения о характерных точках границ объекта							
Обозначение характерных точек границ	Существующие координаты, м		Измененные (уточненные) координаты, м		Метод определения координат характерной точки	Средняя квадратическая погрешность положения характерной точки (Mt), м	Описание обозначения точки на местности (при наличии)
	X	Y	X	Y			
1	2	3	4	5	6	7	8
248	-	-	387014.47	3191383.39	Картометрический метод	0.10	Закрепление отсутствует
249	-	-	387030.46	3191383.56	Картометрический метод	0.10	Закрепление отсутствует
250	-	-	387046.44	3191388.19	Картометрический метод	0.10	Закрепление отсутствует
251	-	-	387061.16	3191410.15	Картометрический метод	0.10	Закрепление отсутствует
252	-	-	387085.14	3191446.07	Картометрический метод	0.10	Закрепление отсутствует
253	-	-	387097.00	3191460.20	Картометрический метод	0.10	Закрепление отсутствует
254	-	-	387088.96	3191476.57	Картометрический метод	0.10	Закрепление отсутствует
255	-	-	387071.56	3191499.76	Картометрический метод	0.10	Закрепление отсутствует
256	-	-	387062.58	3191527.58	Картометрический метод	0.10	Закрепление отсутствует
257	-	-	387072.36	3191547.46	Картометрический метод	0.10	Закрепление отсутствует
258	-	-	387084.58	3191552.36	Картометрический метод	0.10	Закрепление отсутствует
259	-	-	387101.43	3191547.70	Картометрический метод	0.10	Закрепление отсутствует
260	-	-	387110.13	3191532.16	Картометрический метод	0.10	Закрепление отсутствует
261	-	-	387124.53	3191523.42	Картометрический метод	0.10	Закрепление отсутствует
262	-	-	387140.84	3191508.68	Картометрический метод	0.10	Закрепление отсутствует
263	-	-	387142.86	3191492.18	Картометрический метод	0.10	Закрепление отсутствует
264	-	-	387149.50	3191491.00	Картометрический метод	0.10	Закрепление отсутствует
265	-	-	387158.25	3191484.78	Картометрический метод	0.10	Закрепление отсутствует
266	-	-	387164.40	3191468.87	Картометрический метод	0.10	Закрепление отсутствует
267	-	-	387172.30	3191440.60	Картометрический метод	0.10	Закрепление отсутствует
268	-	-	387171.63	3191431.43	Картометрический метод	0.10	Закрепление отсутствует
269	-	-	387148.58	3191378.18	Картометрический метод	0.10	Закрепление отсутствует
270	-	-	387126.45	3191327.28	Картометрический метод	0.10	Закрепление отсутствует
271	-	-	387119.05	3191303.80	Картометрический метод	0.10	Закрепление отсутствует
272	-	-	387098.10	3191249.96	Картометрический метод	0.10	Закрепление отсутствует

2. Сведения о характерных точках границ объекта							
Обозначение характерных точек границ	Существующие координаты, м		Измененные (уточненные) координаты, м		Метод определения координат характерной точки	Средняя квадратическая погрешность положения характерной точки (Mt), м	Описание обозначения точки на местности (при наличии)
	X	Y	X	Y			
1	2	3	4	5	6	7	8
273	-	-	387101.46	3191211.59	Картометрический метод	0.10	Закрепление отсутствует
274	-	-	387096.00	3191171.30	Картометрический метод	0.10	Закрепление отсутствует
275	-	-	387090.53	3191159.77	Картометрический метод	0.10	Закрепление отсутствует
276	-	-	387074.04	3191158.92	Картометрический метод	0.10	Закрепление отсутствует
277	-	-	387057.30	3191165.07	Картометрический метод	0.10	Закрепление отсутствует
278	-	-	387031.72	3191180.13	Картометрический метод	0.10	Закрепление отсутствует
279	-	-	387013.54	3191177.44	Картометрический метод	0.10	Закрепление отсутствует
280	-	-	387001.85	3191159.60	Картометрический метод	0.10	Закрепление отсутствует
281	-	-	386999.50	3191141.34	Картометрический метод	0.10	Закрепление отсутствует
282	-	-	387009.93	3191125.36	Картометрический метод	0.10	Закрепление отсутствует
283	-	-	387047.28	3191113.24	Картометрический метод	0.10	Закрепление отсутствует
284	-	-	387062.85	3191110.81	Картометрический метод	0.10	Закрепление отсутствует
285	-	-	387096.33	3191090.02	Картометрический метод	0.10	Закрепление отсутствует
286	-	-	387147.32	3191065.87	Картометрический метод	0.10	Закрепление отсутствует
287	-	-	387165.24	3191059.48	Картометрический метод	0.10	Закрепление отсутствует
288	-	-	387174.74	3191037.77	Картометрический метод	0.10	Закрепление отсутствует
289	-	-	387164.84	3191020.64	Картометрический метод	0.10	Закрепление отсутствует
290	-	-	387126.20	3190994.36	Картометрический метод	0.10	Закрепление отсутствует
291	-	-	387082.11	3190968.54	Картометрический метод	0.10	Закрепление отсутствует
292	-	-	387042.57	3190936.31	Картометрический метод	0.10	Закрепление отсутствует
293	-	-	387037.86	3190917.38	Картометрический метод	0.10	Закрепление отсутствует
294	-	-	387039.38	3190906.53	Картометрический метод	0.10	Закрепление отсутствует
295	-	-	387053.51	3190883.64	Картометрический метод	0.10	Закрепление отсутствует
296	-	-	387058.81	3190870.60	Картометрический метод	0.10	Закрепление отсутствует
297	-	-	387072.52	3190857.56	Картометрический метод	0.10	Закрепление отсутствует

2. Сведения о характерных точках границ объекта							
Обозначение характерных точек границ	Существующие координаты, м		Измененные (уточненные) координаты, м		Метод определения координат характерной точки	Средняя квадратическая погрешность положения характерной точки (Mt), м	Описание обозначения точки на местности (при наличии)
	X	Y	X	Y			
1	2	3	4	5	6	7	8
298	-	-	387100.28	3190838.64	Картометрический метод	0.10	Закрепление отсутствует
299	-	-	387109.46	3190828.28	Картометрический метод	0.10	Закрепление отсутствует
300	-	-	387120.98	3190812.05	Картометрический метод	0.10	Закрепление отсутствует
301	-	-	387137.22	3190794.80	Картометрический метод	0.10	Закрепление отсутствует
302	-	-	387161.20	3190786.64	Картометрический метод	0.10	Закрепление отсутствует
303	-	-	387190.22	3190782.60	Картометрический метод	0.10	Закрепление отсутствует
304	-	-	387217.90	3190788.32	Картометрический метод	0.10	Закрепление отсутствует
305	-	-	387228.34	3190801.78	Картометрический метод	0.10	Закрепление отсутствует
306	-	-	387226.57	3190826.69	Картометрический метод	0.10	Закрепление отсутствует
307	-	-	387221.77	3190854.62	Картометрический метод	0.10	Закрепление отсутствует
308	-	-	387209.74	3190885.83	Картометрический метод	0.10	Закрепление отсутствует
309	-	-	387204.78	3190907.12	Картометрический метод	0.10	Закрепление отсутствует
310	-	-	387216.90	3190920.83	Картометрический метод	0.10	Закрепление отсутствует
311	-	-	387242.56	3190926.72	Картометрический метод	0.10	Закрепление отсутствует
312	-	-	387265.36	3190939.59	Картометрический метод	0.10	Закрепление отсутствует
313	-	-	387280.84	3190951.96	Картометрический метод	0.10	Закрепление отсутствует
314	-	-	387310.87	3190970.22	Картометрический метод	0.10	Закрепление отсутствует
315	-	-	387315.58	3190971.40	Картометрический метод	0.10	Закрепление отсутствует
316	-	-	387328.50	3190970.80	Картометрический метод	0.10	Закрепление отсутствует
317	-	-	387348.64	3190954.66	Картометрический метод	0.10	Закрепление отсутствует
318	-	-	387363.86	3190936.38	Картометрический метод	0.10	Закрепление отсутствует
319	-	-	387374.05	3190917.21	Картометрический метод	0.10	Закрепление отсутствует
320	-	-	387378.18	3190907.79	Картометрический метод	0.10	Закрепление отсутствует
321	-	-	387380.78	3190886.84	Картометрический метод	0.10	Закрепление отсутствует
322	-	-	387372.29	3190861.43	Картометрический метод	0.10	Закрепление отсутствует

2. Сведения о характерных точках границ объекта							
Обозначение характерных точек границ	Существующие координаты, м		Измененные (уточненные) координаты, м		Метод определения координат характерной точки	Средняя квадратическая погрешность положения характерной точки (Mt), м	Описание обозначения точки на местности (при наличии)
	X	Y	X	Y			
1	2	3	4	5	6	7	8
323	-	-	387362.36	3190823.66	Картометрический метод	0.10	Закрепление отсутствует
324	-	-	387363.96	3190799.68	Картометрический метод	0.10	Закрепление отсутствует
325	-	-	387378.68	3190788.58	Картометрический метод	0.10	Закрепление отсутствует
326	-	-	387393.99	3190781.93	Картометрический метод	0.10	Закрепление отсутствует
327	-	-	387430.26	3190781.00	Картометрический метод	0.10	Закрепление отсутствует
328	-	-	387452.46	3190774.28	Картометрический метод	0.10	Закрепление отсутствует
329	-	-	387468.45	3190765.10	Картометрический метод	0.10	Закрепление отсутствует
330	-	-	387480.40	3190751.90	Картометрический метод	0.10	Закрепление отсутствует
331	-	-	387499.75	3190699.82	Картометрический метод	0.10	Закрепление отсутствует
332	-	-	387510.43	3190679.62	Картометрический метод	0.10	Закрепление отсутствует
333	-	-	387529.70	3190656.49	Картометрический метод	0.10	Закрепление отсутствует
334	-	-	387550.06	3190635.54	Картометрический метод	0.10	Закрепление отсутствует
335	-	-	387570.25	3190617.37	Картометрический метод	0.10	Закрепление отсутствует
336	-	-	387589.52	3190605.08	Картометрический метод	0.10	Закрепление отсутствует
337	-	-	387610.46	3190595.32	Картометрический метод	0.10	Закрепление отсутствует
338	-	-	387636.21	3190593.13	Картометрический метод	0.10	Закрепление отсутствует
339	-	-	387652.11	3190598.27	Картометрический метод	0.10	Закрепление отсутствует
340	-	-	387671.21	3190614.34	Картометрический метод	0.10	Закрепление отсутствует
341	-	-	387698.80	3190631.84	Картометрический метод	0.10	Закрепление отсутствует
342	-	-	387725.06	3190636.88	Картометрический метод	0.10	Закрепление отсутствует
343	-	-	387732.41	3190636.80	Картометрический метод	0.10	Закрепление отсутствует
344	-	-	387732.81	3190633.80	Картометрический метод	0.10	Закрепление отсутствует
345	-	-	387701.41	3190628.89	Картометрический метод	0.10	Закрепление отсутствует
346	-	-	387671.80	3190611.48	Картометрический метод	0.10	Закрепление отсутствует
347	-	-	387656.49	3190598.52	Картометрический метод	0.10	Закрепление отсутствует

2. Сведения о характерных точках границ объекта							
Обозначение характерных точек границ	Существующие координаты, м		Измененные (уточненные) координаты, м		Метод определения координат характерной точки	Средняя квадратическая погрешность положения характерной точки (Mt), м	Описание обозначения точки на местности (при наличии)
	X	Y	X	Y			
1	2	3	4	5	6	7	8
348	-	-	387637.72	3190590.53	Картометрический метод	0.10	Закрепление отсутствует
349	-	-	387607.27	3190593.30	Картометрический метод	0.10	Закрепление отсутствует
350	-	-	387600.46	3190596.16	Картометрический метод	0.10	Закрепление отсутствует
351	-	-	387584.72	3190604.41	Картометрический метод	0.10	Закрепление отсутствует
352	-	-	387568.06	3190616.69	Картометрический метод	0.10	Закрепление отсутствует
353	-	-	387550.82	3190631.24	Картометрический метод	0.10	Закрепление отсутствует
354	-	-	387519.44	3190664.22	Картометрический метод	0.10	Закрепление отсутствует
355	-	-	387506.06	3190679.45	Картометрический метод	0.10	Закрепление отсутствует
356	-	-	387493.35	3190705.62	Картометрический метод	0.10	Закрепление отсутствует
357	-	-	387483.85	3190735.32	Картометрический метод	0.10	Закрепление отсутствует
358	-	-	387473.58	3190756.02	Картометрический метод	0.10	Закрепление отсутствует
359	-	-	387424.78	3190778.65	Картометрический метод	0.10	Закрепление отсутствует
360	-	-	387389.96	3190779.82	Картометрический метод	0.10	Закрепление отсутствует
361	-	-	387370.18	3190787.82	Картометрический метод	0.10	Закрепление отсутствует
362	-	-	387359.75	3190797.66	Картометрический метод	0.10	Закрепление отсутствует
363	-	-	387358.57	3190817.52	Картометрический метод	0.10	Закрепление отсутствует
364	-	-	387364.72	3190852.26	Картометрический метод	0.10	Закрепление отсутствует
365	-	-	387371.70	3190878.09	Картометрический метод	0.10	Закрепление отсутствует
366	-	-	387375.48	3190903.84	Картометрический метод	0.10	Закрепление отсутствует
367	-	-	387362.19	3190931.85	Картометрический метод	0.10	Закрепление отсутствует
368	-	-	387333.25	3190961.80	Картометрический метод	0.10	Закрепление отсутствует
369	-	-	387318.22	3190967.38	Картометрический метод	0.10	Закрепление отсутствует
370	-	-	387302.12	3190962.90	Картометрический метод	0.10	Закрепление отсутствует
371	-	-	387278.98	3190946.41	Картометрический метод	0.10	Закрепление отсутствует
372	-	-	387261.74	3190932.70	Картометрический метод	0.10	Закрепление отсутствует

2. Сведения о характерных точках границ объекта							
Обозначение характерных точек границ	Существующие координаты, м		Измененные (уточненные) координаты, м		Метод определения координат характерной точки	Средняя квадратическая погрешность положения характерной точки (Mt), м	Описание обозначения точки на местности (при наличии)
	X	Y	X	Y			
1	2	3	4	5	6	7	8
373	-	-	387245.67	3190923.86	Картометрический метод	0.10	Закрепление отсутствует
374	-	-	387222.62	3190916.96	Картометрический метод	0.10	Закрепление отсутствует
375	-	-	387210.67	3190906.02	Картометрический метод	0.10	Закрепление отсутствует
376	-	-	387212.94	3190889.28	Картометрический метод	0.10	Закрепление отсутствует
377	-	-	387224.04	3190857.73	Картометрический метод	0.10	Закрепление отсутствует
378	-	-	387229.34	3190839.98	Картометрический метод	0.10	Закрепление отсутствует
379	-	-	387231.36	3190799.93	Картометрический метод	0.10	Закрепление отсутствует
380	-	-	387223.20	3190785.63	Картометрический метод	0.10	Закрепление отсутствует
381	-	-	387215.97	3190783.36	Картометрический метод	0.10	Закрепление отсутствует
382	-	-	387188.12	3190780.24	Картометрический метод	0.10	Закрепление отсутствует
383	-	-	387160.02	3190784.96	Картометрический метод	0.10	Закрепление отсутствует
384	-	-	387141.09	3190790.93	Картометрический метод	0.10	Закрепление отсутствует
385	-	-	387132.17	3190795.22	Картометрический метод	0.10	Закрепление отсутствует
386	-	-	387116.10	3190810.87	Картометрический метод	0.10	Закрепление отсутствует
387	-	-	387106.09	3190826.43	Картометрический метод	0.10	Закрепление отсутствует
388	-	-	387095.83	3190838.04	Картометрический метод	0.10	Закрепление отсутствует
389	-	-	387067.22	3190856.97	Картометрический метод	0.10	Закрепление отсутствует
390	-	-	387056.88	3190870.35	Картометрический метод	0.10	Закрепление отсутствует
391	-	-	387051.57	3190882.47	Картометрический метод	0.10	Закрепление отсутствует
392	-	-	387035.83	3190903.50	Картометрический метод	0.10	Закрепление отсутствует
393	-	-	387017.82	3190880.94	Картометрический метод	0.10	Закрепление отсутствует
394	-	-	386986.37	3190846.71	Картометрический метод	0.10	Закрепление отсутствует
395	-	-	386988.27	3190807.68	Картометрический метод	0.10	Закрепление отсутствует
396	-	-	386998.88	3190784.18	Картометрический метод	0.10	Закрепление отсутствует
397	-	-	387005.28	3190763.89	Картометрический метод	0.10	Закрепление отсутствует

2. Сведения о характерных точках границ объекта							
Обозначение характерных точек границ	Существующие координаты, м		Измененные (уточненные) координаты, м		Метод определения координат характерной точки	Средняя квадратическая погрешность положения характерной точки (Mt), м	Описание обозначения точки на местности (при наличии)
	X	Y	X	Y			
1	2	3	4	5	6	7	8
398	-	-	387021.24	3190761.73	Картометрический метод	0.10	Закрепление отсутствует
399	-	-	387031.88	3190761.72	Картометрический метод	0.10	Закрепление отсутствует
400	-	-	387042.52	3190755.30	Картометрический метод	0.10	Закрепление отсутствует
401	-	-	387037.20	3190745.70	Картометрический метод	0.10	Закрепление отсутствует
402	-	-	387037.21	3190731.82	Картометрический метод	0.10	Закрепление отсутствует
403	-	-	387047.85	3190717.93	Картометрический метод	0.10	Закрепление отсутствует
404	-	-	387100.00	3190707.19	Картометрический метод	0.10	Закрепление отсутствует
405	-	-	387112.77	3190683.69	Картометрический метод	0.10	Закрепление отсутствует
406	-	-	387140.45	3190652.70	Картометрический метод	0.10	Закрепление отсутствует
407	-	-	387160.67	3190644.13	Картометрический метод	0.10	Закрепление отсутствует
408	-	-	387178.76	3190643.04	Картометрический метод	0.10	Закрепление отсутствует
409	-	-	387191.52	3190649.43	Картометрический метод	0.10	Закрепление отсутствует
410	-	-	387197.90	3190663.30	Картометрический метод	0.10	Закрепление отсутствует
411	-	-	387197.90	3190676.12	Картометрический метод	0.10	Закрепление отсутствует
412	-	-	387235.13	3190699.56	Картометрический метод	0.10	Закрепление отсутствует
413	-	-	387328.78	3190669.56	Картометрический метод	0.10	Закрепление отсутствует
414	-	-	387404.34	3190627.83	Картометрический метод	0.10	Закрепление отсутствует
415	-	-	387416.05	3190617.14	Картометрический метод	0.10	Закрепление отсутствует
416	-	-	387397.99	3190545.63	Картометрический метод	0.10	Закрепление отсутствует
417	-	-	387379.92	3190486.94	Картометрический метод	0.10	Закрепление отсутствует
418	-	-	387477.83	3190422.76	Картометрический метод	0.10	Закрепление отсутствует
419	-	-	387506.57	3190397.10	Картометрический метод	0.10	Закрепление отсутствует
420	-	-	387543.82	3190378.91	Картометрический метод	0.10	Закрепление отсутствует
421	-	-	387567.23	3190369.28	Картометрический метод	0.10	Закрепление отсутствует
422	-	-	387588.51	3190366.05	Картометрический метод	0.10	Закрепление отсутствует

2. Сведения о характерных точках границ объекта							
Обозначение характерных точек границ	Существующие координаты, м		Измененные (уточненные) координаты, м		Метод определения координат характерной точки	Средняя квадратическая погрешность положения характерной точки (Mt), м	Описание обозначения точки на местности (при наличии)
	X	Y	X	Y			
1	2	3	4	5	6	7	8
423	-	-	387607.68	3190342.54	Картометрический метод	0.10	Закрепление отсутствует
424	-	-	387615.12	3190346.80	Картометрический метод	0.10	Закрепление отсутствует
425	-	-	387629.33	3190340.56	Картометрический метод	0.10	Закрепление отсутствует
426	-	-	387640.66	3190352.18	Картометрический метод	0.10	Закрепление отсутствует
427	-	-	387640.65	3190365.99	Картометрический метод	0.10	Закрепление отсутствует
428	-	-	387627.88	3190384.15	Картометрический метод	0.10	Закрепление отсутствует
429	-	-	387609.78	3190400.18	Картометрический метод	0.10	Закрепление отсутствует
430	-	-	387602.33	3190417.28	Картометрический метод	0.10	Закрепление отсутствует
431	-	-	387605.78	3190422.94	Картометрический метод	0.10	Закрепление отсутствует
432	-	-	387608.41	3190434.43	Картометрический метод	0.10	Закрепление отсутствует
433	-	-	387625.92	3190457.25	Картометрический метод	0.10	Закрепление отсутствует
434	-	-	387667.48	3190437.00	Картометрический метод	0.10	Закрепление отсутствует
435	-	-	387685.32	3190435.65	Картометрический метод	0.10	Закрепление отсутствует
436	-	-	387695.04	3190435.15	Картометрический метод	0.10	Закрепление отсутствует
437	-	-	387723.27	3190445.29	Картометрический метод	0.10	Закрепление отсутствует
438	-	-	387736.42	3190456.74	Картометрический метод	0.10	Закрепление отсутствует
439	-	-	387744.71	3190491.49	Картометрический метод	0.10	Закрепление отсутствует
440	-	-	387755.76	3190509.58	Картометрический метод	0.10	Закрепление отсутствует
441	-	-	387783.87	3190547.06	Картометрический метод	0.10	Закрепление отсутствует
442	-	-	387843.70	3190536.79	Картометрический метод	0.10	Закрепление отсутствует
443	-	-	387865.78	3190534.47	Картометрический метод	0.10	Закрепление отсутствует
444	-	-	387879.81	3190541.92	Картометрический метод	0.10	Закрепление отсутствует
445	-	-	387889.34	3190554.32	Картометрический метод	0.10	Закрепление отсутствует
446	-	-	388030.56	3190526.50	Картометрический метод	0.10	Закрепление отсутствует
447	-	-	388065.68	3190529.82	Картометрический метод	0.10	Закрепление отсутствует

2. Сведения о характерных точках границ объекта							
Обозначение характерных точек границ	Существующие координаты, м		Измененные (уточненные) координаты, м		Метод определения координат характерной точки	Средняя квадратическая погрешность положения характерной точки (Mt), м	Описание обозначения точки на местности (при наличии)
	X	Y	X	Y			
1	2	3	4	5	6	7	8
448	-	-	388104.14	3190547.39	Картометрический метод	0.10	Закрепление отсутствует
449	-	-	388160.16	3190593.47	Картометрический метод	0.10	Закрепление отсутствует
450	-	-	388217.61	3190591.56	Картометрический метод	0.10	Закрепление отсутствует
451	-	-	388247.98	3190553.93	Картометрический метод	0.10	Закрепление отсутствует
452	-	-	388300.20	3190618.72	Картометрический метод	0.10	Закрепление отсутствует
453	-	-	388293.68	3190624.18	Картометрический метод	0.10	Закрепление отсутствует
454	-	-	388344.12	3190677.16	Картометрический метод	0.10	Закрепление отсутствует
455	-	-	388369.20	3190690.56	Картометрический метод	0.10	Закрепление отсутствует
456	-	-	388446.84	3190834.44	Картометрический метод	0.10	Закрепление отсутствует
457	-	-	388474.01	3190812.60	Картометрический метод	0.10	Закрепление отсутствует
458	-	-	388496.85	3190765.69	Картометрический метод	0.10	Закрепление отсутствует
1	-	-	388575.11	3190717.62	Картометрический метод	0.10	Закрепление отсутствует
459	-	-	388496.44	3189101.00	Картометрический метод	0.10	Закрепление отсутствует
460	-	-	388511.84	3189159.44	Картометрический метод	0.10	Закрепление отсутствует
461	-	-	388494.69	3189207.60	Картометрический метод	0.10	Закрепление отсутствует
462	-	-	388477.54	3189245.45	Картометрический метод	0.10	Закрепление отсутствует
463	-	-	388476.53	3189308.12	Картометрический метод	0.10	Закрепление отсутствует
464	-	-	388475.80	3189333.99	Картометрический метод	0.10	Закрепление отсутствует
465	-	-	388492.93	3189349.44	Картометрический метод	0.10	Закрепление отсутствует
466	-	-	388492.93	3189364.06	Картометрический метод	0.10	Закрепление отсутствует
467	-	-	388471.51	3189367.52	Картометрический метод	0.10	Закрепление отсутствует
468	-	-	388463.79	3189388.16	Картометрический метод	0.10	Закрепление отсутствует
469	-	-	388480.92	3189407.05	Картометрический метод	0.10	Закрепление отсутствует
470	-	-	388477.48	3189425.97	Картометрический метод	0.10	Закрепление отсутствует
471	-	-	388462.05	3189463.81	Картометрический метод	0.10	Закрепление отсутствует

2. Сведения о характерных точках границ объекта							
Обозначение характерных точек границ	Существующие координаты, м		Измененные (уточненные) координаты, м		Метод определения координат характерной точки	Средняя квадратическая погрешность положения характерной точки (Mt), м	Описание обозначения точки на местности (при наличии)
	X	Y	X	Y			
1	2	3	4	5	6	7	8
472	-	-	388474.04	3189487.01	Картометрический метод	0.10	Закрепление отсутствует
473	-	-	388478.32	3189492.16	Картометрический метод	0.10	Закрепление отсутствует
474	-	-	388482.60	3189504.19	Картометрический метод	0.10	Закрепление отсутствует
475	-	-	388524.58	3189511.02	Картометрический метод	0.10	Закрепление отсутствует
476	-	-	388528.86	3189518.75	Картометрический метод	0.10	Закрепление отсутствует
477	-	-	388527.99	3189554.00	Картометрический метод	0.10	Закрепление отсутствует
478	-	-	388551.12	3189566.00	Картометрический метод	0.10	Закрепление отсутствует
479	-	-	388569.97	3189560.82	Картометрический метод	0.10	Закрепление отсутствует
480	-	-	388593.11	3189546.18	Картометрический метод	0.10	Закрепление отсутствует
481	-	-	388606.82	3189530.69	Картометрический метод	0.10	Закрепление отсутствует
482	-	-	388628.75	3189529.35	Картометрический метод	0.10	Закрепление отсутствует
483	-	-	388621.32	3189568.46	Картометрический метод	0.10	Закрепление отсутствует
484	-	-	388613.67	3189569.37	Картометрический метод	0.10	Закрепление отсутствует
485	-	-	388605.94	3189600.32	Картометрический метод	0.10	Закрепление отсутствует
486	-	-	388604.22	3189619.24	Картометрический метод	0.10	Закрепление отсутствует
487	-	-	388595.65	3189648.48	Картометрический метод	0.10	Закрепление отсутствует
488	-	-	388602.04	3189669.85	Картометрический метод	0.10	Закрепление отсутствует
489	-	-	388589.66	3189734.95	Картометрический метод	0.10	Закрепление отсутствует
490	-	-	388575.91	3189752.51	Картометрический метод	0.10	Закрепление отсутствует
491	-	-	388552.76	3189802.40	Картометрический метод	0.10	Закрепление отсутствует
492	-	-	388539.89	3189847.98	Картометрический метод	0.10	Закрепление отсутствует
493	-	-	388524.46	3189889.26	Картометрический метод	0.10	Закрепление отсутствует
494	-	-	388530.43	3189957.16	Картометрический метод	0.10	Закрепление отсутствует
495	-	-	388525.28	3189978.66	Картометрический метод	0.10	Закрепление отсутствует
496	-	-	388497.86	3189997.60	Картометрический метод	0.10	Закрепление отсутствует

2. Сведения о характерных точках границ объекта							
Обозначение характерных точек границ	Существующие координаты, м		Измененные (уточненные) координаты, м		Метод определения координат характерной точки	Средняя квадратическая погрешность положения характерной точки (Mt), м	Описание обозначения точки на местности (при наличии)
	X	Y	X	Y			
1	2	3	4	5	6	7	8
497	-	-	388488.43	3190012.22	Картометрический метод	0.10	Закрепление отсутствует
498	-	-	388478.14	3190036.31	Картометрический метод	0.10	Закрепление отсутствует
499	-	-	388486.66	3190158.36	Картометрический метод	0.10	Закрепление отсутствует
500	-	-	388495.22	3190190.16	Картометрический метод	0.10	Закрепление отсутствует
501	-	-	388561.19	3190214.15	Картометрический метод	0.10	Закрепление отсутствует
502	-	-	388604.02	3190251.93	Картометрический метод	0.10	Закрепление отсутствует
503	-	-	388645.98	3190306.03	Картометрический метод	0.10	Закрепление отсутствует
504	-	-	388657.10	3190372.21	Картометрический метод	0.10	Закрепление отсутствует
505	-	-	388665.65	3190403.15	Картометрический метод	0.10	Закрепление отсутствует
506	-	-	388675.92	3190428.06	Картометрический метод	0.10	Закрепление отсутствует
507	-	-	388669.06	3190453.00	Картометрический метод	0.10	Закрепление отсутствует
508	-	-	388618.50	3190473.70	Картометрический метод	0.10	Закрепление отсутствует
509	-	-	388635.68	3190355.90	Картометрический метод	0.10	Закрепление отсутствует
510	-	-	388629.70	3190321.52	Картометрический метод	0.10	Закрепление отсутствует
511	-	-	388511.50	3190211.63	Картометрический метод	0.10	Закрепление отсутствует
512	-	-	388472.10	3190171.28	Картометрический метод	0.10	Закрепление отсутствует
513	-	-	388465.28	3190066.41	Картометрический метод	0.10	Закрепление отсутствует
514	-	-	388469.57	3190033.74	Картометрический метод	0.10	Закрепление отсутствует
515	-	-	388505.59	3189926.24	Картометрический метод	0.10	Закрепление отсутствует
516	-	-	388542.48	3189804.99	Картометрический метод	0.10	Закрепление отсутствует
517	-	-	388581.93	3189679.44	Картометрический метод	0.10	Закрепление отсутствует
518	-	-	388585.37	3189642.47	Картометрический метод	0.10	Закрепление отсутствует
519	-	-	388571.67	3189617.56	Картометрический метод	0.10	Закрепление отсутствует
520	-	-	388442.34	3189484.47	Картометрический метод	0.10	Закрепление отсутствует
521	-	-	388439.77	3189466.42	Картометрический метод	0.10	Закрепление отсутствует

2. Сведения о характерных точках границ объекта							
Обозначение характерных точек границ	Существующие координаты, м		Измененные (уточненные) координаты, м		Метод определения координат характерной точки	Средняя квадратическая погрешность положения характерной точки (Mt), м	Описание обозначения точки на местности (при наличии)
	X	Y	X	Y			
1	2	3	4	5	6	7	8
522	-	-	388465.55	3189238.58	Картометрический метод	0.10	Закрепление отсутствует
523	-	-	388497.27	3189183.53	Картометрический метод	0.10	Закрепление отсутствует
524	-	-	388500.71	3189152.58	Картометрический метод	0.10	Закрепление отсутствует
525	-	-	388491.29	3189130.24	Картометрический метод	0.10	Закрепление отсутствует
526	-	-	388484.44	3189104.46	Картометрический метод	0.10	Закрепление отсутствует
459	-	-	388496.44	3189101.00	Картометрический метод	0.10	Закрепление отсутствует
527	-	-	387839.86	3191320.37	Картометрический метод	0.10	Закрепление отсутствует
528	-	-	387815.39	3191377.10	Картометрический метод	0.10	Закрепление отсутствует
529	-	-	387807.77	3191415.27	Картометрический метод	0.10	Закрепление отсутствует
530	-	-	387808.85	3191434.35	Картометрический метод	0.10	Закрепление отсутствует
531	-	-	387802.87	3191449.08	Картометрический метод	0.10	Закрепление отсутствует
532	-	-	387776.24	3191472.55	Картометрический метод	0.10	Закрепление отсутствует
533	-	-	387771.34	3191482.37	Картометрический метод	0.10	Закрепление отсутствует
534	-	-	387771.32	3191546.70	Картометрический метод	0.10	Закрепление отсутствует
535	-	-	387758.28	3191554.90	Картометрический метод	0.10	Закрепление отсутствует
536	-	-	387726.76	3191557.11	Картометрический метод	0.10	Закрепление отсутствует
537	-	-	387708.82	3191568.58	Картометрический метод	0.10	Закрепление отсутствует
538	-	-	387596.85	3191688.11	Картометрический метод	0.10	Закрепление отсутствует
539	-	-	387571.32	3191660.88	Картометрический метод	0.10	Закрепление отсутствует
540	-	-	387608.82	3191626.49	Картометрический метод	0.10	Закрепление отсутствует
541	-	-	387662.64	3191558.28	Картометрический метод	0.10	Закрепление отсутствует
542	-	-	387712.66	3191459.54	Картометрический метод	0.10	Закрепление отсутствует
543	-	-	387713.76	3191437.73	Картометрический метод	0.10	Закрепление отсутствует
544	-	-	387723.56	3191391.38	Картометрический метод	0.10	Закрепление отсутствует
545	-	-	387753.47	3191307.94	Картометрический метод	0.10	Закрепление отсутствует

ТЕКСТОВОЕ ОПИСАНИЕ
местоположения границ населенных пунктов, территориальных зон

Прохождение границы		Описание прохождения границы
от точки	до точки	
1	2	3
1	2	-
2	3	-
3	4	-
4	5	-
5	6	-
6	7	-
7	8	-
8	9	-
9	10	-
10	11	-
11	12	-
12	13	-
13	14	-
14	15	-
15	16	-
16	17	-
17	18	-
18	19	-
19	20	-
20	21	-
21	22	-
22	23	-
23	24	-
24	25	-
25	26	-
26	27	-
27	28	-
28	29	-
29	30	-
30	31	-
31	32	-
32	33	-
33	34	-
34	35	-
35	36	-
36	37	-
37	38	-

ТЕКСТОВОЕ ОПИСАНИЕ
местоположения границ населенных пунктов, территориальных зон

Прохождение границы		Описание прохождения границы
от точки	до точки	
1	2	3
38	39	-
39	40	-
40	41	-
41	42	-
42	43	-
43	44	-
44	45	-
45	46	-
46	47	-
47	48	-
48	49	-
49	50	-
50	51	-
51	52	-
52	53	-
53	54	-
54	55	-
55	56	-
56	57	-
57	58	-
58	59	-
59	60	-
60	61	-
61	62	-
62	63	-
63	64	-
64	65	-
65	66	-
66	67	-
67	68	-
68	69	-
69	70	-
70	71	-
71	72	-
72	73	-
73	74	-
74	75	-

ТЕКСТОВОЕ ОПИСАНИЕ
местоположения границ населенных пунктов, территориальных зон

Прохождение границы		Описание прохождения границы
от точки	до точки	
1	2	3
75	76	-
76	77	-
77	78	-
78	79	-
79	80	-
80	81	-
81	82	-
82	83	-
83	84	-
84	85	-
85	86	-
86	87	-
87	88	-
88	89	-
89	90	-
90	91	-
91	92	-
92	93	-
93	94	-
94	95	-
95	96	-
96	97	-
97	98	-
98	99	-
99	100	-
100	101	-
101	102	-
102	103	-
103	104	-
104	105	-
105	106	-
106	107	-
107	108	-
108	109	-
109	110	-
110	111	-
111	112	-

ТЕКСТОВОЕ ОПИСАНИЕ
местоположения границ населенных пунктов, территориальных зон

Прохождение границы		Описание прохождения границы
от точки	до точки	
1	2	3
112	113	-
113	114	-
114	115	-
115	116	-
116	117	-
117	118	-
118	119	-
119	120	-
120	121	-
121	122	-
122	123	-
123	124	-
124	125	-
125	126	-
126	127	-
127	128	-
128	129	-
129	130	-
130	131	-
131	132	-
132	133	-
133	134	-
134	135	-
135	136	-
136	137	-
137	138	-
138	139	-
139	140	-
140	141	-
141	142	-
142	143	-
143	144	-
144	145	-
145	146	-
146	147	-
147	148	-
148	149	-

ТЕКСТОВОЕ ОПИСАНИЕ
местоположения границ населенных пунктов, территориальных зон

Прохождение границы		Описание прохождения границы
от точки	до точки	
1	2	3
149	150	-
150	151	-
151	152	-
152	153	-
153	154	-
154	155	-
155	156	-
156	157	-
157	158	-
158	159	-
159	160	-
160	161	-
161	162	-
162	163	-
163	164	-
164	165	-
165	166	-
166	167	-
167	168	-
168	169	-
169	170	-
170	171	-
171	172	-
172	173	-
173	174	-
174	175	-
175	176	-
176	177	-
177	178	-
178	179	-
179	180	-
180	181	-
181	182	-
182	183	-
183	184	-
184	185	-
185	186	-

ТЕКСТОВОЕ ОПИСАНИЕ
местоположения границ населенных пунктов, территориальных зон

Прохождение границы		Описание прохождения границы
от точки	до точки	
1	2	3
186	187	-
187	188	-
188	189	-
189	190	-
190	191	-
191	192	-
192	193	-
193	194	-
194	195	-
195	196	-
196	197	-
197	198	-
198	199	-
199	200	-
200	201	-
201	202	-
202	203	-
203	204	-
204	205	-
205	206	-
206	207	-
207	208	-
208	209	-
209	210	-
210	211	-
211	212	-
212	213	-
213	214	-
214	215	-
215	216	-
216	217	-
217	218	-
218	219	-
219	220	-
220	221	-
221	222	-
222	223	-

ТЕКСТОВОЕ ОПИСАНИЕ
местоположения границ населенных пунктов, территориальных зон

Прохождение границы		Описание прохождения границы
от точки	до точки	
1	2	3
223	224	-
224	225	-
225	226	-
226	227	-
227	228	-
228	229	-
229	230	-
230	231	-
231	232	-
232	233	-
233	234	-
234	235	-
235	236	-
236	237	-
237	238	-
238	239	-
239	240	-
240	241	-
241	242	-
242	243	-
243	244	-
244	245	-
245	246	-
246	247	-
247	248	-
248	249	-
249	250	-
250	251	-
251	252	-
252	253	-
253	254	-
254	255	-
255	256	-
256	257	-
257	258	-
258	259	-
259	260	-

ТЕКСТОВОЕ ОПИСАНИЕ
местоположения границ населенных пунктов, территориальных зон

Прохождение границы		Описание прохождения границы
от точки	до точки	
1	2	3
260	261	-
261	262	-
262	263	-
263	264	-
264	265	-
265	266	-
266	267	-
267	268	-
268	269	-
269	270	-
270	271	-
271	272	-
272	273	-
273	274	-
274	275	-
275	276	-
276	277	-
277	278	-
278	279	-
279	280	-
280	281	-
281	282	-
282	283	-
283	284	-
284	285	-
285	286	-
286	287	-
287	288	-
288	289	-
289	290	-
290	291	-
291	292	-
292	293	-
293	294	-
294	295	-
295	296	-
296	297	-

ТЕКСТОВОЕ ОПИСАНИЕ
местоположения границ населенных пунктов, территориальных зон

Прохождение границы		Описание прохождения границы
от точки	до точки	
1	2	3
297	298	-
298	299	-
299	300	-
300	301	-
301	302	-
302	303	-
303	304	-
304	305	-
305	306	-
306	307	-
307	308	-
308	309	-
309	310	-
310	311	-
311	312	-
312	313	-
313	314	-
314	315	-
315	316	-
316	317	-
317	318	-
318	319	-
319	320	-
320	321	-
321	322	-
322	323	-
323	324	-
324	325	-
325	326	-
326	327	-
327	328	-
328	329	-
329	330	-
330	331	-
331	332	-
332	333	-
333	334	-

ТЕКСТОВОЕ ОПИСАНИЕ
местоположения границ населенных пунктов, территориальных зон

Прохождение границы		Описание прохождения границы
от точки	до точки	
1	2	3
334	335	-
335	336	-
336	337	-
337	338	-
338	339	-
339	340	-
340	341	-
341	342	-
342	343	-
343	344	-
344	345	-
345	346	-
346	347	-
347	348	-
348	349	-
349	350	-
350	351	-
351	352	-
352	353	-
353	354	-
354	355	-
355	356	-
356	357	-
357	358	-
358	359	-
359	360	-
360	361	-
361	362	-
362	363	-
363	364	-
364	365	-
365	366	-
366	367	-
367	368	-
368	369	-
369	370	-
370	371	-

ТЕКСТОВОЕ ОПИСАНИЕ
местоположения границ населенных пунктов, территориальных зон

Прохождение границы		Описание прохождения границы
от точки	до точки	
1	2	3
371	372	-
372	373	-
373	374	-
374	375	-
375	376	-
376	377	-
377	378	-
378	379	-
379	380	-
380	381	-
381	382	-
382	383	-
383	384	-
384	385	-
385	386	-
386	387	-
387	388	-
388	389	-
389	390	-
390	391	-
391	392	-
392	393	-
393	394	-
394	395	-
395	396	-
396	397	-
397	398	-
398	399	-
399	400	-
400	401	-
401	402	-
402	403	-
403	404	-
404	405	-
405	406	-
406	407	-
407	408	-

ТЕКСТОВОЕ ОПИСАНИЕ
местоположения границ населенных пунктов, территориальных зон

Прохождение границы		Описание прохождения границы
от точки	до точки	
1	2	3
408	409	-
409	410	-
410	411	-
411	412	-
412	413	-
413	414	-
414	415	-
415	416	-
416	417	-
417	418	-
418	419	-
419	420	-
420	421	-
421	422	-
422	423	-
423	424	-
424	425	-
425	426	-
426	427	-
427	428	-
428	429	-
429	430	-
430	431	-
431	432	-
432	433	-
433	434	-
434	435	-
435	436	-
436	437	-
437	438	-
438	439	-
439	440	-
440	441	-
441	442	-
442	443	-
443	444	-
444	445	-

ТЕКСТОВОЕ ОПИСАНИЕ
местоположения границ населенных пунктов, территориальных зон

Прохождение границы		Описание прохождения границы
от точки	до точки	
1	2	3
445	446	-
446	447	-
447	448	-
448	449	-
449	450	-
450	451	-
451	452	-
452	453	-
453	454	-
454	455	-
455	456	-
456	457	-
457	458	-
458	1	-
459	460	-
460	461	-
461	462	-
462	463	-
463	464	-
464	465	-
465	466	-
466	467	-
467	468	-
468	469	-
469	470	-
470	471	-
471	472	-
472	473	-
473	474	-
474	475	-
475	476	-
476	477	-
477	478	-
478	479	-
479	480	-
480	481	-
481	482	-

ТЕКСТОВОЕ ОПИСАНИЕ
местоположения границ населенных пунктов, территориальных зон

Прохождение границы		Описание прохождения границы
от точки	до точки	
1	2	3
482	483	-
483	484	-
484	485	-
485	486	-
486	487	-
487	488	-
488	489	-
489	490	-
490	491	-
491	492	-
492	493	-
493	494	-
494	495	-
495	496	-
496	497	-
497	498	-
498	499	-
499	500	-
500	501	-
501	502	-
502	503	-
503	504	-
504	505	-
505	506	-
506	507	-
507	508	-
508	509	-
509	510	-
510	511	-
511	512	-
512	513	-
513	514	-
514	515	-
515	516	-
516	517	-
517	518	-
518	519	-

ТЕКСТОВОЕ ОПИСАНИЕ
местоположения границ населенных пунктов, территориальных зон

Прохождение границы		Описание прохождения границы
от точки	до точки	
1	2	3
519	520	-
520	521	-
521	522	-
522	523	-
523	524	-
524	525	-
525	526	-
526	459	-
527	528	-
528	529	-
529	530	-
530	531	-
531	532	-
532	533	-
533	534	-
534	535	-
535	536	-
536	537	-
537	538	-
538	539	-
539	540	-
540	541	-
541	542	-
542	543	-
543	544	-
544	545	-
545	527	-
546	547	-
547	548	-
548	549	-
549	550	-
550	551	-
551	552	-
552	553	-
553	554	-
554	555	-
555	556	-

ТЕКСТОВОЕ ОПИСАНИЕ
местоположения границ населенных пунктов, территориальных зон

Прохождение границы		Описание прохождения границы
от точки	до точки	
1	2	3
556	557	-
557	546	-



<p>Условные обозначения</p> <ul style="list-style-type: none"> • - Здания (кроме точек границ), сведения о которых позволяют однозначно определить их положение на местности — - Владельчий номер земельного участка — - граница кадастрового участка 	<p>1 - Обозначение новой заданной точки</p> <p>200 00 - Обозначение координат земельного участка</p>	<p>— - граница земельного участка</p> <p>— - Числа границ, сведения ЕПТН о которой позволяют однозначно определить их положение на местности</p>
---	--	--

Масштаб 1:3500

Подпись: _____

Дата: "___" _____ г.

Масштаб (для генерального плана) не указывается, если он совпадает со масштабом основного плана участка

ГРАФИЧЕСКОЕ ОПИСАНИЕ

местоположения границ населенных пунктов, территориальных зон, особо охраняемых природных территорий, зон с особыми условиями использования территории

деревня Сугорово Тихвинского муниципального района Ленинградской области

(наименование объекта, местоположение границ которого описано (далее - объект))

Раздел 1**Сведения об объекте**

№ п/п	Характеристики объекта	Описание характеристик
1	2	3
1.	Местоположение объекта	Ленинградская область, район Тихвинский, деревня Сугорово
2.	Площадь объекта +/- величина погрешности определения площади (P +/- Дельта P)	254420 +/- 177 м ²
3.	Иные характеристики объекта	-

Раздел 2

Сведения о местоположении границ объекта

1. Система координат -

2. Сведения о характерных точках границ объекта

Обозначение характерных точек границ	Координаты, м		Метод определения координат характерной точки	Средняя квадратическая погрешность положения характерной точки (Mt), м	Описание обозначения точки на местности (при наличии)
	X	Y			
1	2	3	4	5	6
-	-	-	-	-	-

3. Сведения о характерных точках части (частей) границы объекта

Обозначение характерных точек части границы	Координаты, м		Метод определения координат характерной точки	Средняя квадратическая погрешность положения характерной точки (Mt), м	Описание обозначения точки на местности (при наличии)
	X	Y			
1	2	3	4	5	6
-	-	-	-	-	-

Раздел 3

Сведения о местоположении измененных (уточненных) границ объекта

1. Система координат МСК-47, зона 3

2. Сведения о характерных точках границ объекта

Обозначение характерных точек границ	Существующие координаты, м		Измененные (уточненные) координаты, м		Метод определения координат характерной точки	Средняя квадратическая погрешность положения характерной точки (M _t), м	Описание обозначения точки на местности (при наличии)
	X	Y	X	Y			
1	2	3	4	5	6	7	8
1	-	-	409503.60	3201043.76	Картометрический метод	0.10	Закрепление отсутствует
2	-	-	409521.96	3201079.09	Картометрический метод	0.10	Закрепление отсутствует
3	-	-	409544.65	3201130.28	Картометрический метод	0.10	Закрепление отсутствует
4	-	-	409576.69	3201184.29	Картометрический метод	0.10	Закрепление отсутствует
5	-	-	409601.27	3201227.98	Картометрический метод	0.10	Закрепление отсутствует
6	-	-	409605.84	3201238.71	Картометрический метод	0.10	Закрепление отсутствует
7	-	-	409607.59	3201248.36	Картометрический метод	0.10	Закрепление отсутствует
8	-	-	409608.28	3201261.63	Картометрический метод	0.10	Закрепление отсутствует
9	-	-	409600.78	3201293.14	Картометрический метод	0.10	Закрепление отсутствует
10	-	-	409588.99	3201326.42	Картометрический метод	0.10	Закрепление отсутствует
11	-	-	409577.03	3201362.52	Картометрический метод	0.10	Закрепление отсутствует
12	-	-	409565.27	3201381.90	Картометрический метод	0.10	Закрепление отсутствует
13	-	-	409554.72	3201398.97	Картометрический метод	0.10	Закрепление отсутствует
14	-	-	409542.27	3201421.30	Картометрический метод	0.10	Закрепление отсутствует
15	-	-	409521.24	3201477.34	Картометрический метод	0.10	Закрепление отсутствует
16	-	-	409519.09	3201478.62	Картометрический метод	0.10	Закрепление отсутствует
17	-	-	409498.47	3201534.46	Картометрический метод	0.10	Закрепление отсутствует
18	-	-	409484.42	3201583.87	Картометрический метод	0.10	Закрепление отсутствует
19	-	-	409482.69	3201585.83	Картометрический метод	0.10	Закрепление отсутствует
20	-	-	409471.05	3201617.06	Картометрический метод	0.10	Закрепление отсутствует
21	-	-	409455.44	3201665.61	Картометрический метод	0.10	Закрепление отсутствует
22	-	-	409445.47	3201704.16	Картометрический метод	0.10	Закрепление отсутствует

2. Сведения о характерных точках границ объекта							
Обозначение характерных точек границ	Существующие координаты, м		Измененные (уточненные) координаты, м		Метод определения координат характерной точки	Средняя квадратическая погрешность положения характерной точки (Mt), м	Описание обозначения точки на местности (при наличии)
	X	Y	X	Y			
1	2	3	4	5	6	7	8
23	-	-	409435.35	3201736.46	Картометрический метод	0.10	Закрепление отсутствует
24	-	-	409414.57	3201792.43	Картометрический метод	0.10	Закрепление отсутствует
25	-	-	409445.79	3201839.80	Картометрический метод	0.10	Закрепление отсутствует
26	-	-	409463.21	3201861.66	Картометрический метод	0.10	Закрепление отсутствует
27	-	-	409478.30	3201867.32	Картометрический метод	0.10	Закрепление отсутствует
28	-	-	409475.03	3201885.04	Картометрический метод	0.10	Закрепление отсутствует
29	-	-	409495.63	3201889.69	Картометрический метод	0.10	Закрепление отсутствует
30	-	-	409463.39	3202013.90	Картометрический метод	0.10	Закрепление отсутствует
31	-	-	409456.24	3202026.28	Картометрический метод	0.10	Закрепление отсутствует
32	-	-	409440.00	3202039.32	Картометрический метод	0.10	Закрепление отсутствует
33	-	-	409384.81	3202048.44	Картометрический метод	0.10	Закрепление отсутствует
34	-	-	409358.25	3202050.15	Картометрический метод	0.10	Закрепление отсутствует
35	-	-	409342.15	3202050.07	Картометрический метод	0.10	Закрепление отсутствует
36	-	-	409331.86	3202032.21	Картометрический метод	0.10	Закрепление отсутствует
37	-	-	409295.30	3201990.07	Картометрический метод	0.10	Закрепление отсутствует
38	-	-	409075.06	3201833.84	Картометрический метод	0.10	Закрепление отсутствует
39	-	-	409053.06	3201820.80	Картометрический метод	0.10	Закрепление отсутствует
40	-	-	409109.44	3201720.07	Картометрический метод	0.10	Закрепление отсутствует
41	-	-	409153.09	3201642.03	Картометрический метод	0.10	Закрепление отсутствует
42	-	-	409169.71	3201612.36	Картометрический метод	0.10	Закрепление отсутствует
43	-	-	409166.22	3201610.40	Картометрический метод	0.10	Закрепление отсутствует
44	-	-	409187.88	3201571.77	Картометрический метод	0.10	Закрепление отсутствует
45	-	-	409190.15	3201567.71	Картометрический метод	0.10	Закрепление отсутствует
46	-	-	409244.18	3201471.34	Картометрический метод	0.10	Закрепление отсутствует
47	-	-	409326.71	3201322.87	Картометрический метод	0.10	Закрепление отсутствует

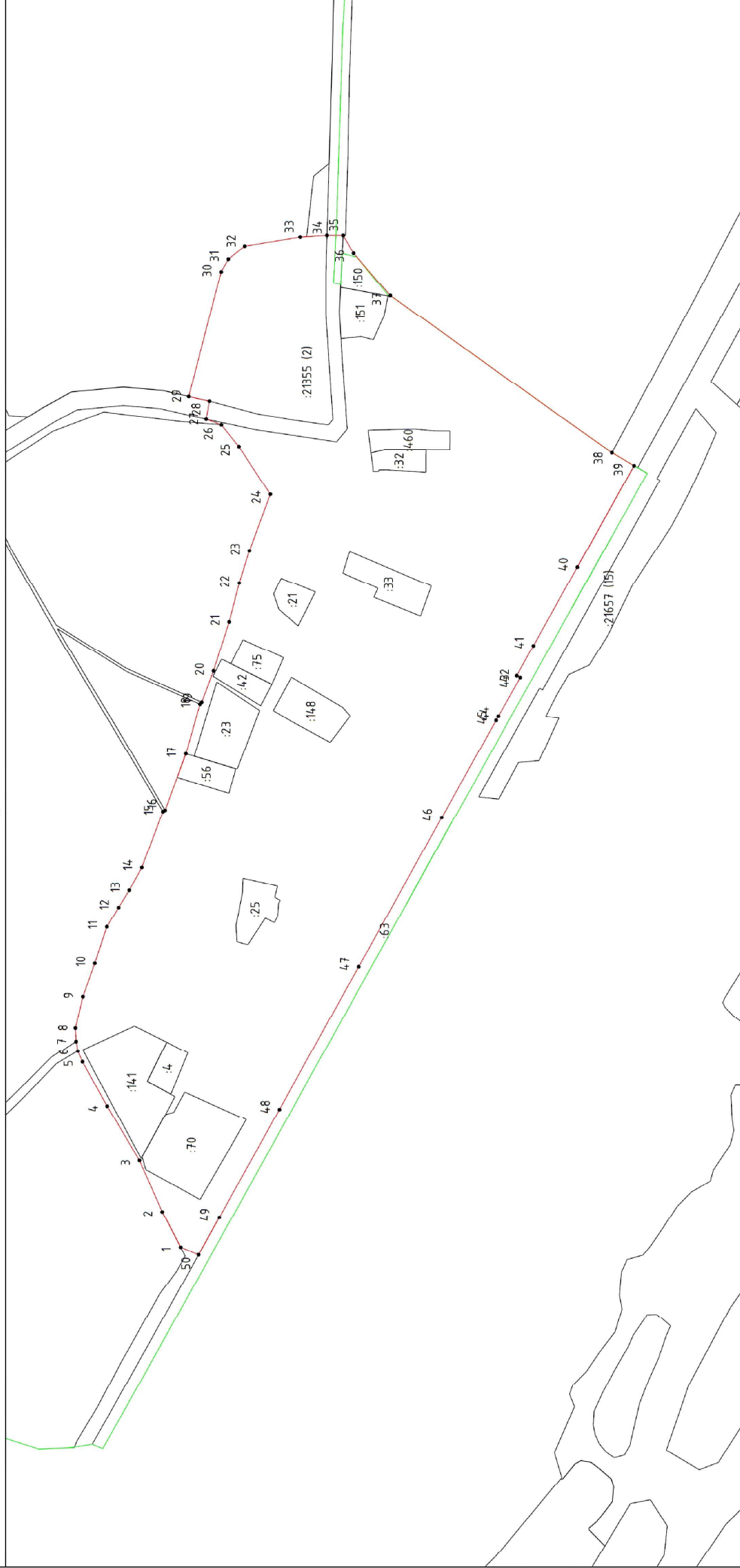
ТЕКСТОВОЕ ОПИСАНИЕ
местоположения границ населенных пунктов, территориальных зон

Прохождение границы		Описание прохождения границы
от точки	до точки	
1	2	3
1	2	-
2	3	-
3	4	-
4	5	-
5	6	-
6	7	-
7	8	-
8	9	-
9	10	-
10	11	-
11	12	-
12	13	-
13	14	-
14	15	-
15	16	-
16	17	-
17	18	-
18	19	-
19	20	-
20	21	-
21	22	-
22	23	-
23	24	-
24	25	-
25	26	-
26	27	-
27	28	-
28	29	-
29	30	-
30	31	-
31	32	-
32	33	-
33	34	-
34	35	-
35	36	-
36	37	-
37	38	-

ТЕКСТОВОЕ ОПИСАНИЕ
местоположения границ населенных пунктов, территориальных зон

Прохождение границы		Описание прохождения границы
от точки	до точки	
1	2	3
38	39	-
39	40	-
40	41	-
41	42	-
42	43	-
43	44	-
44	45	-
45	46	-
46	47	-
47	48	-
48	49	-
49	50	-
50	1	-

План границ объекта



Масштаб 1:4000

- Условные обозначения
- - Характерная точка границы, сведения о которой позволяют однозначно определить ее положение на местности
 - 63 - Кадастровый номер земельного участка
 - - Часть границы, сведения ЕГРН о которой позволяют однозначно определить ее положение на местности
 - - граница населенного пункта
 - 1 - Обозначение полой характерной точки
 - 21355 (2) - Обозначение контура земельного участка
 - - граница кадастрового деления

Подпись _____ Дата " ____ " ____ г.

Место для оттиска печати (при наличии) лица, составившего описание местоположения границ объекта

ГРАФИЧЕСКОЕ ОПИСАНИЕ
местоположения границ населенных пунктов, территориальных зон, особо охраняемых природных территорий, зон с особыми условиями использования территории
деревни Туравкино Тихвинского муниципального района Ленинградской области

(наименование объекта, местоположение границ которого описано (далее - объект))

Раздел 1

Сведения об объекте

№ п/п	Характеристики объекта	Описание характеристик
1	2	3
1.	Местоположение объекта	Ленинградская область, район Тихвинский, деревня Туравкино
2.	Площадь объекта +/- величина погрешности определения площади (Р +/- Дельта Р)	154209 +/- 177 м ²
3.	Иные характеристики объекта	-

Раздел 2

Сведения о местоположении границ объекта

1. Система координат -

2. Сведения о характерных точках границ объекта

Обозначение характерных точек границ	Координаты, м		Метод определения координат характерной точки	Средняя квадратическая погрешность положения характерной точки (Mt), м	Описание обозначения точки на местности (при наличии)
	X	Y			
1	2	3	4	5	6
-	-	-	-	-	-

3. Сведения о характерных точках части (частей) границы объекта

Обозначение характерных точек части границы	Координаты, м		Метод определения координат характерной точки	Средняя квадратическая погрешность положения характерной точки (Mt), м	Описание обозначения точки на местности (при наличии)
	X	Y			
1	2	3	4	5	6
-	-	-	-	-	-

Раздел 3

Сведения о местоположении измененных (уточненных) границ объекта

1. Система координат МСК-47, зона 3

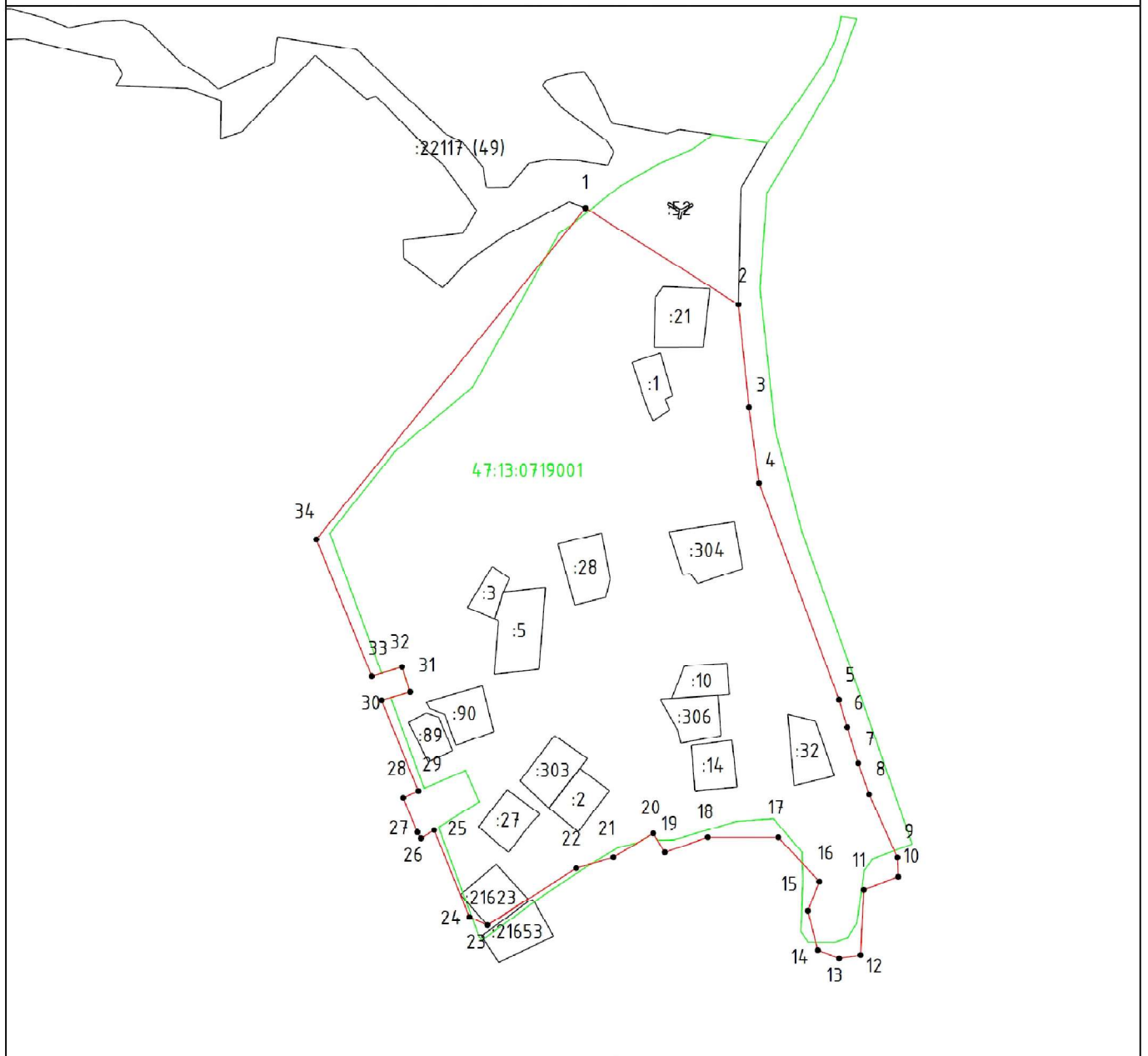
2. Сведения о характерных точках границ объекта

Обозначение характерных точек границ	Существующие координаты, м		Измененные (уточненные) координаты, м		Метод определения координат характерной точки	Средняя квадратическая погрешность положения характерной точки (M _t), м	Описание обозначения точки на местности (при наличии)
	X	Y	X	Y			
1	2	3	4	5	6	7	8
1	-	-	404492.99	3204593.92	Картометрический метод	0.10	Закрепление отсутствует
2	-	-	404416.35	3204715.22	Картометрический метод	0.10	Закрепление отсутствует
3	-	-	404335.02	3204723.54	Картометрический метод	0.10	Закрепление отсутствует
4	-	-	404274.66	3204731.54	Картометрический метод	0.10	Закрепление отсутствует
5	-	-	404102.78	3204795.01	Картометрический метод	0.10	Закрепление отсутствует
6	-	-	404081.10	3204801.44	Картометрический метод	0.10	Закрепление отсутствует
7	-	-	404052.50	3204810.20	Картометрический метод	0.10	Закрепление отсутствует
8	-	-	404027.76	3204818.94	Картометрический метод	0.10	Закрепление отсутствует
9	-	-	403977.62	3204841.32	Картометрический метод	0.10	Закрепление отсутствует
10	-	-	403962.45	3204841.99	Картометрический метод	0.10	Закрепление отсутствует
11	-	-	403952.12	3204814.62	Картометрический метод	0.10	Закрепление отсутствует
12	-	-	403900.26	3204812.04	Картометрический метод	0.10	Закрепление отсутствует
13	-	-	403897.69	3204795.10	Картометрический метод	0.10	Закрепление отсутствует
14	-	-	403904.19	3204778.14	Картометрический метод	0.10	Закрепление отсутствует
15	-	-	403935.32	3204770.30	Картометрический метод	0.10	Закрепление отсутствует
16	-	-	403958.64	3204779.42	Картометрический метод	0.10	Закрепление отсутствует
17	-	-	403993.68	3204746.80	Картометрический метод	0.10	Закрепление отсутствует
18	-	-	403993.75	3204690.74	Картометрический метод	0.10	Закрепление отсутствует
19	-	-	403981.74	3204656.85	Картометрический метод	0.10	Закрепление отсутствует
20	-	-	403996.79	3204647.58	Картометрический метод	0.10	Закрепление отсутствует
21	-	-	403977.81	3204615.93	Картометрический метод	0.10	Закрепление отсутствует
22	-	-	403969.25	3204586.46	Картометрический метод	0.10	Закрепление отсутствует

ТЕКСТОВОЕ ОПИСАНИЕ
местоположения границ населенных пунктов, территориальных зон

Прохождение границы		Описание прохождения границы
от точки	до точки	
1	2	3
1	2	-
2	3	-
3	4	-
4	5	-
5	6	-
6	7	-
7	8	-
8	9	-
9	10	-
10	11	-
11	12	-
12	13	-
13	14	-
14	15	-
15	16	-
16	17	-
17	18	-
18	19	-
19	20	-
20	21	-
21	22	-
22	23	-
23	24	-
24	25	-
25	26	-
26	27	-
27	28	-
28	29	-
29	30	-
30	31	-
31	32	-
32	33	-
33	34	-
34	1	-

План границ объекта



Масштаб 1:5000

Условные обозначения

- - Характерная точка границы, сведения о которой позволяют однозначно определить ее положение на местности
- 1 - Обозначение новой характерной точки
- :52 - Кадастровый номер земельного участка
- - Часть границы, сведения ЕГРН о которой позволяют однозначно определить ее положение на местности
- (green) - граница кадастрового деления
- 47:13:0719001 - Номер кадастрового квартала
- (red) - граница населенного пункта

Подпись _____

Дата " ____ " _____ г.

Место для оттиска печати (при наличии) лица, составившего описание местоположения границ объекта

ГРАФИЧЕСКОЕ ОПИСАНИЕ

местоположения границ населенных пунктов, территориальных зон, особо охраняемых природных территорий, зон с особыми условиями использования территории

деревня Устье Тихвинского муниципального района Ленинградской области

(наименование объекта, местоположение границ которого описано (далее - объект))

Раздел 1**Сведения об объекте**

№ п/п	Характеристики объекта	Описание характеристик
1	2	3
1.	Местоположение объекта	Ленинградская область, район Тихвинский, деревня Устье
2.	Площадь объекта +/- величина погрешности определения площади (Р +/- Дельта Р)	316385 +/- 177 м ²
3.	Иные характеристики объекта	-

Раздел 2

Сведения о местоположении границ объекта

1. Система координат -

2. Сведения о характерных точках границ объекта

Обозначение характерных точек границ	Координаты, м		Метод определения координат характерной точки	Средняя квадратическая погрешность положения характерной точки (Mt), м	Описание обозначения точки на местности (при наличии)
	X	Y			
1	2	3	4	5	6
-	-	-	-	-	-

3. Сведения о характерных точках части (частей) границы объекта

Обозначение характерных точек части границы	Координаты, м		Метод определения координат характерной точки	Средняя квадратическая погрешность положения характерной точки (Mt), м	Описание обозначения точки на местности (при наличии)
	X	Y			
1	2	3	4	5	6
-	-	-	-	-	-

Раздел 3

Сведения о местоположении измененных (уточненных) границ объекта

1. Система координат МСК-47, зона 3

2. Сведения о характерных точках границ объекта

Обозначение характерных точек границ	Существующие координаты, м		Измененные (уточненные) координаты, м		Метод определения координат характерной точки	Средняя квадратическая погрешность положения характерной точки (Mt), м	Описание обозначения точки на местности (при наличии)
	X	Y	X	Y			
1	2	3	4	5	6	7	8
1	-	-	409417.30	3200206.80	Картометрический метод	0.10	Закрепление отсутствует
2	-	-	409416.62	3200232.54	Картометрический метод	0.10	Закрепление отсутствует
3	-	-	409416.46	3200295.30	Картометрический метод	0.10	Закрепление отсутствует
4	-	-	409412.08	3200374.14	Картометрический метод	0.10	Закрепление отсутствует
5	-	-	409393.75	3200372.17	Картометрический метод	0.10	Закрепление отсутствует
6	-	-	409383.37	3200370.71	Картометрический метод	0.10	Закрепление отсутствует
7	-	-	409366.50	3200371.70	Картометрический метод	0.10	Закрепление отсутствует
8	-	-	409348.05	3200377.43	Картометрический метод	0.10	Закрепление отсутствует
9	-	-	409234.10	3200449.52	Картометрический метод	0.10	Закрепление отсутствует
10	-	-	409211.35	3200463.22	Картометрический метод	0.10	Закрепление отсутствует
11	-	-	409203.86	3200465.31	Картометрический метод	0.10	Закрепление отсутствует
12	-	-	409196.07	3200465.87	Картометрический метод	0.10	Закрепление отсутствует
13	-	-	409182.12	3200462.35	Картометрический метод	0.10	Закрепление отсутствует
14	-	-	409172.60	3200457.20	Картометрический метод	0.10	Закрепление отсутствует
15	-	-	409123.81	3200423.37	Картометрический метод	0.10	Закрепление отсутствует
16	-	-	409058.00	3200378.13	Картометрический метод	0.10	Закрепление отсутствует
17	-	-	409047.93	3200367.06	Картометрический метод	0.10	Закрепление отсутствует
18	-	-	409026.11	3200367.97	Картометрический метод	0.10	Закрепление отсутствует
19	-	-	408989.67	3200380.08	Картометрический метод	0.10	Закрепление отсутствует
20	-	-	408982.72	3200328.58	Картометрический метод	0.10	Закрепление отсутствует
21	-	-	408709.22	3200346.64	Картометрический метод	0.10	Закрепление отсутствует
22	-	-	408690.74	3200343.37	Картометрический метод	0.10	Закрепление отсутствует

2. Сведения о характерных точках границ объекта							
Обозначение характерных точек границ	Существующие координаты, м		Измененные (уточненные) координаты, м		Метод определения координат характерной точки	Средняя квадратическая погрешность положения характерной точки (Mt), м	Описание обозначения точки на местности (при наличии)
	X	Y	X	Y			
1	2	3	4	5	6	7	8
23	-	-	408686.38	3200301.92	Картометрический метод	0.10	Закрепление отсутствует
24	-	-	408639.62	3200293.21	Картометрический метод	0.10	Закрепление отсутствует
25	-	-	408605.95	3200390.32	Картометрический метод	0.10	Закрепление отсутствует
26	-	-	408588.56	3200421.96	Картометрический метод	0.10	Закрепление отсутствует
27	-	-	408559.21	3200437.25	Картометрический метод	0.10	Закрепление отсутствует
28	-	-	408529.86	3200442.72	Картометрический метод	0.10	Закрепление отсутствует
29	-	-	408487.44	3200415.46	Картометрический метод	0.10	Закрепление отсутствует
30	-	-	408535.28	3200399.08	Картометрический метод	0.10	Закрепление отсутствует
31	-	-	408541.79	3200358.71	Картометрический метод	0.10	Закрепление отсутствует
32	-	-	408558.08	3200313.97	Картометрический метод	0.10	Закрепление отсутствует
33	-	-	408547.20	3200271.42	Картометрический метод	0.10	Закрепление отсутствует
34	-	-	408576.55	3200267.05	Картометрический метод	0.10	Закрепление отсутствует
35	-	-	408596.12	3200256.13	Картометрический метод	0.10	Закрепление отсутствует
36	-	-	408600.46	3200244.13	Картометрический метод	0.10	Закрепление отсутствует
37	-	-	408587.41	3200231.04	Картометрический метод	0.10	Закрепление отсутствует
38	-	-	408574.36	3200228.87	Картометрический метод	0.10	Закрепление отсутствует
39	-	-	408555.88	3200213.60	Картометрический метод	0.10	Закрепление отсутствует
40	-	-	408539.57	3200211.42	Картометрический метод	0.10	Закрепление отсутствует
41	-	-	408534.14	3200227.79	Картометрический метод	0.10	Закрепление отсутствует
42	-	-	408511.31	3200241.98	Картометрический метод	0.10	Закрепление отсутствует
43	-	-	408404.76	3200271.49	Картометрический метод	0.10	Закрепление отсутствует
44	-	-	408290.83	3200285.23	Картометрический метод	0.10	Закрепление отсутствует
45	-	-	408215.59	3200293.39	Картометрический метод	0.10	Закрепление отсутствует
46	-	-	408188.40	3200287.94	Картометрический метод	0.10	Закрепление отсутствует
47	-	-	408172.09	3200275.95	Картометрический метод	0.10	Закрепление отсутствует

2. Сведения о характерных точках границ объекта							
Обозначение характерных точек границ	Существующие координаты, м		Измененные (уточненные) координаты, м		Метод определения координат характерной точки	Средняя квадратическая погрешность положения характерной точки (Mt), м	Описание обозначения точки на местности (при наличии)
	X	Y	X	Y			
1	2	3	4	5	6	7	8
48	-	-	408158.50	3200261.82	Картометрический метод	0.10	Закрепление отсутствует
49	-	-	408207.98	3200258.45	Картометрический метод	0.10	Закрепление отсутствует
50	-	-	408277.47	3200249.20	Картометрический метод	0.10	Закрепление отсутствует
51	-	-	408341.58	3200230.19	Картометрический метод	0.10	Закрепление отсутствует
52	-	-	408408.72	3200212.02	Картометрический метод	0.10	Закрепление отсутствует
53	-	-	408535.25	3200197.71	Картометрический метод	0.10	Закрепление отсутствует
54	-	-	408589.43	3200199.39	Картометрический метод	0.10	Закрепление отсутствует
55	-	-	408658.93	3200216.56	Картометрический метод	0.10	Закрепление отсутствует
56	-	-	408695.10	3200235.91	Картометрический метод	0.10	Закрепление отсутствует
57	-	-	408709.58	3200241.29	Картометрический метод	0.10	Закрепление отсутствует
58	-	-	408719.00	3200242.80	Картометрический метод	0.10	Закрепление отсутствует
59	-	-	408737.68	3200244.66	Картометрический метод	0.10	Закрепление отсутствует
60	-	-	408761.22	3200236.78	Картометрический метод	0.10	Закрепление отсутствует
61	-	-	408788.66	3200216.72	Картометрический метод	0.10	Закрепление отсутствует
62	-	-	408802.94	3200172.12	Картометрический метод	0.10	Закрепление отсутствует
63	-	-	408797.24	3200129.06	Картометрический метод	0.10	Закрепление отсутствует
64	-	-	408789.84	3200087.66	Картометрический метод	0.10	Закрепление отсутствует
65	-	-	408792.19	3200032.30	Картометрический метод	0.10	Закрепление отсутствует
66	-	-	408799.70	3199980.95	Картометрический метод	0.10	Закрепление отсутствует
67	-	-	408799.76	3199932.02	Картометрический метод	0.10	Закрепление отсутствует
68	-	-	408794.38	3199858.15	Картометрический метод	0.10	Закрепление отсутствует
69	-	-	408790.68	3199847.22	Картометрический метод	0.10	Закрепление отсутствует
70	-	-	408793.20	3199805.15	Картометрический метод	0.10	Закрепление отсутствует
71	-	-	408799.09	3199787.48	Картометрический метод	0.10	Закрепление отсутствует
72	-	-	408812.72	3199770.99	Картометрический метод	0.10	Закрепление отсутствует

2. Сведения о характерных точках границ объекта							
Обозначение характерных точек границ	Существующие координаты, м		Измененные (уточненные) координаты, м		Метод определения координат характерной точки	Средняя квадратическая погрешность положения характерной точки (Mt), м	Описание обозначения точки на местности (при наличии)
	X	Y	X	Y			
1	2	3	4	5	6	7	8
73	-	-	408835.77	3199769.82	Картометрический метод	0.10	Закрепление отсутствует
74	-	-	408854.96	3199776.04	Картометрический метод	0.10	Закрепление отсутствует
75	-	-	408873.80	3199789.33	Картометрический метод	0.10	Закрепление отсутствует
76	-	-	408901.06	3199816.26	Картометрический метод	0.10	Закрепление отсутствует
77	-	-	408938.08	3199858.66	Картометрический метод	0.10	Закрепление отсутствует
78	-	-	408980.67	3199896.21	Картометрический метод	0.10	Закрепление отсутствует
79	-	-	409059.40	3199921.76	Картометрический метод	0.10	Закрепление отсутствует
80	-	-	409092.88	3199923.10	Картометрический метод	0.10	Закрепление отсутствует
81	-	-	409151.78	3199941.28	Картометрический метод	0.10	Закрепление отсутствует
82	-	-	409201.41	3199980.48	Картометрический метод	0.10	Закрепление отсутствует
83	-	-	409237.93	3200037.86	Картометрический метод	0.10	Закрепление отсутствует
84	-	-	409252.23	3200103.32	Картометрический метод	0.10	Закрепление отсутствует
85	-	-	409284.68	3200153.26	Картометрический метод	0.10	Закрепление отсутствует
86	-	-	409331.82	3200196.87	Картометрический метод	0.10	Закрепление отсутствует
87	-	-	409365.47	3200208.82	Картометрический метод	0.10	Закрепление отсутствует
88	-	-	409378.76	3200209.82	Картометрический метод	0.10	Закрепление отсутствует
1	-	-	409417.30	3200206.80	Картометрический метод	0.10	Закрепление отсутствует
89	-	-	408311.00	3200310.80	Картометрический метод	0.10	Закрепление отсутствует
90	-	-	408320.25	3200327.16	Картометрический метод	0.10	Закрепление отсутствует
91	-	-	408314.82	3200344.62	Картометрический метод	0.10	Закрепление отсутствует
92	-	-	408297.42	3200354.45	Картометрический метод	0.10	Закрепление отсутствует
93	-	-	408225.12	3200349.57	Картометрический метод	0.10	Закрепление отсутствует
94	-	-	408198.48	3200349.58	Картометрический метод	0.10	Закрепление отсутствует
95	-	-	408158.80	3200356.69	Картометрический метод	0.10	Закрепление отсутствует
96	-	-	408151.74	3200363.78	Картометрический метод	0.10	Закрепление отсутствует

ТЕКСТОВОЕ ОПИСАНИЕ
местоположения границ населенных пунктов, территориальных зон

Прохождение границы		Описание прохождения границы
от точки	до точки	
1	2	3
1	2	-
2	3	-
3	4	-
4	5	-
5	6	-
6	7	-
7	8	-
8	9	-
9	10	-
10	11	-
11	12	-
12	13	-
13	14	-
14	15	-
15	16	-
16	17	-
17	18	-
18	19	-
19	20	-
20	21	-
21	22	-
22	23	-
23	24	-
24	25	-
25	26	-
26	27	-
27	28	-
28	29	-
29	30	-
30	31	-
31	32	-
32	33	-
33	34	-
34	35	-
35	36	-
36	37	-
37	38	-

ТЕКСТОВОЕ ОПИСАНИЕ
местоположения границ населенных пунктов, территориальных зон

Прохождение границы		Описание прохождения границы
от точки	до точки	
1	2	3
38	39	-
39	40	-
40	41	-
41	42	-
42	43	-
43	44	-
44	45	-
45	46	-
46	47	-
47	48	-
48	49	-
49	50	-
50	51	-
51	52	-
52	53	-
53	54	-
54	55	-
55	56	-
56	57	-
57	58	-
58	59	-
59	60	-
60	61	-
61	62	-
62	63	-
63	64	-
64	65	-
65	66	-
66	67	-
67	68	-
68	69	-
69	70	-
70	71	-
71	72	-
72	73	-
73	74	-
74	75	-

ТЕКСТОВОЕ ОПИСАНИЕ
местоположения границ населенных пунктов, территориальных зон

Прохождение границы		Описание прохождения границы
от точки	до точки	
1	2	3
75	76	-
76	77	-
77	78	-
78	79	-
79	80	-
80	81	-
81	82	-
82	83	-
83	84	-
84	85	-
85	86	-
86	87	-
87	88	-
88	1	-
89	90	-
90	91	-
91	92	-
92	93	-
93	94	-
94	95	-
95	96	-
96	97	-
97	98	-
98	99	-
99	100	-
100	101	-
101	102	-
102	103	-
103	104	-
104	105	-
105	106	-
106	89	-

План границ объекта



Масштаб 1:5000

Условные обозначения

- | | | | |
|---------------|---|------------|--|
| • | - Характерная точка границы, сведения о которой позволяют однозначно определить ее положение на местности | 1 | - Обозначение новой характерной точки |
| :1 | - Cadaстровый номер земельного участка | :21379 (1) | - Обозначение контура земельного участка |
| — | - Часть границы, сведения ЕГРН о которой позволяют однозначно определить ее положение на местности | — | - граница кадастрового деления |
| 47:13:0709001 | - Номер кадастрового квартала | — | - граница населенного пункта |

Подпись _____

Дата " " _____ г.

Место для оттиска печати (при наличии) лица, составившего описание местоположения границ объекта

ГРАФИЧЕСКОЕ ОПИСАНИЕ

местоположения границ населенных пунктов, территориальных зон, особо охраняемых природных территорий, зон с особыми условиями использования территории

деревня Филовщина Тихвинского муниципального района Ленинградской области

(наименование объекта, местоположение границ которого описано (далее - объект))

Раздел 1**Сведения об объекте**

№ п/п	Характеристики объекта	Описание характеристик
1	2	3
1.	Местоположение объекта	Ленинградская область, район Тихвинский, деревня Филовщина
2.	Площадь объекта +/- величина погрешности определения площади (P +/- Дельта P)	354204 +/- 177 м ²
3.	Иные характеристики объекта	-

Раздел 2

Сведения о местоположении границ объекта

1. Система координат -

2. Сведения о характерных точках границ объекта

Обозначение характерных точек границ	Координаты, м		Метод определения координат характерной точки	Средняя квадратическая погрешность положения характерной точки (Mt), м	Описание обозначения точки на местности (при наличии)
	X	Y			
1	2	3	4	5	6
-	-	-	-	-	-

3. Сведения о характерных точках части (частей) границы объекта

Обозначение характерных точек части границы	Координаты, м		Метод определения координат характерной точки	Средняя квадратическая погрешность положения характерной точки (Mt), м	Описание обозначения точки на местности (при наличии)
	X	Y			
1	2	3	4	5	6
-	-	-	-	-	-

Раздел 3

Сведения о местоположении измененных (уточненных) границ объекта

1. Система координат МСК-47, зона 3

2. Сведения о характерных точках границ объекта

Обозначение характерных точек границ	Существующие координаты, м		Измененные (уточненные) координаты, м		Метод определения координат характерной точки	Средняя квадратическая погрешность положения характерной точки (Mt), м	Описание обозначения точки на местности (при наличии)
	X	Y	X	Y			
1	2	3	4	5	6	7	8
1	-	-	417175.96	3194997.94	Картометрический метод	0.10	Закрепление отсутствует
2	-	-	417162.83	3195010.75	Картометрический метод	0.10	Закрепление отсутствует
3	-	-	417156.25	3195023.20	Картометрический метод	0.10	Закрепление отсутствует
4	-	-	417063.06	3194974.57	Картометрический метод	0.10	Закрепление отсутствует
5	-	-	417045.12	3194969.68	Картометрический метод	0.10	Закрепление отсутствует
6	-	-	417023.93	3194970.24	Картометрический метод	0.10	Закрепление отсутствует
7	-	-	416919.61	3194985.06	Картометрический метод	0.10	Закрепление отсутствует
8	-	-	416882.66	3194993.82	Картометрический метод	0.10	Закрепление отсутствует
9	-	-	416854.96	3195005.30	Картометрический метод	0.10	Закрепление отсутствует
10	-	-	416826.16	3195012.96	Картометрический метод	0.10	Закрепление отсутствует
11	-	-	416803.34	3195014.07	Картометрический метод	0.10	Закрепление отсутствует
12	-	-	416721.30	3195038.69	Картометрический метод	0.10	Закрепление отсутствует
13	-	-	416699.03	3195050.16	Картометрический метод	0.10	Закрепление отсутствует
14	-	-	416677.84	3195052.90	Картометрический метод	0.10	Закрепление отсутствует
15	-	-	416657.74	3195061.65	Картометрический метод	0.10	Закрепление отсутствует
16	-	-	416643.96	3195078.58	Картометрический метод	0.10	Закрепление отсутствует
17	-	-	416769.94	3195064.05	Картометрический метод	0.10	Закрепление отсутствует
18	-	-	416785.52	3195066.64	Картометрический метод	0.10	Закрепление отсутствует
19	-	-	416810.22	3195091.39	Картометрический метод	0.10	Закрепление отсутствует
20	-	-	416906.34	3195112.16	Картометрический метод	0.10	Закрепление отсутствует
21	-	-	417123.26	3195191.48	Картометрический метод	0.10	Закрепление отсутствует
22	-	-	417076.57	3195269.73	Картометрический метод	0.10	Закрепление отсутствует

2. Сведения о характерных точках границ объекта							
Обозначение характерных точек границ	Существующие координаты, м		Измененные (уточненные) координаты, м		Метод определения координат характерной точки	Средняя квадратическая погрешность положения характерной точки (Mt), м	Описание обозначения точки на местности (при наличии)
	X	Y	X	Y			
1	2	3	4	5	6	7	8
23	-	-	417031.00	3195340.08	Картометрический метод	0.10	Закрепление отсутствует
24	-	-	416989.18	3195382.12	Картометрический метод	0.10	Закрепление отсутствует
25	-	-	416927.90	3195454.19	Картометрический метод	0.10	Закрепление отсутствует
26	-	-	416862.35	3195456.84	Картометрический метод	0.10	Закрепление отсутствует
27	-	-	416796.78	3195461.21	Картометрический метод	0.10	Закрепление отсутствует
28	-	-	416742.32	3195466.73	Картометрический метод	0.10	Закрепление отсутствует
29	-	-	416687.97	3195474.51	Картометрический метод	0.10	Закрепление отсутствует
30	-	-	416598.79	3195491.06	Картометрический метод	0.10	Закрепление отсутствует
31	-	-	416489.86	3195512.59	Картометрический метод	0.10	Закрепление отсутствует
32	-	-	416490.51	3195516.03	Картометрический метод	0.10	Закрепление отсутствует
33	-	-	416383.35	3195536.40	Картометрический метод	0.10	Закрепление отсутствует
34	-	-	416294.13	3195555.03	Картометрический метод	0.10	Закрепление отсутствует
35	-	-	416293.80	3195553.47	Картометрический метод	0.10	Закрепление отсутствует
36	-	-	416248.48	3195561.76	Картометрический метод	0.10	Закрепление отсутствует
37	-	-	416169.49	3195573.22	Картометрический метод	0.10	Закрепление отсутствует
38	-	-	416096.47	3195582.13	Картометрический метод	0.10	Закрепление отсутствует
39	-	-	416096.53	3195582.62	Картометрический метод	0.10	Закрепление отсутствует
40	-	-	416034.41	3195589.27	Картометрический метод	0.10	Закрепление отсутствует
41	-	-	416034.53	3195590.36	Картометрический метод	0.10	Закрепление отсутствует
42	-	-	415984.23	3195594.90	Картометрический метод	0.10	Закрепление отсутствует
43	-	-	415977.57	3195595.50	Картометрический метод	0.10	Закрепление отсутствует
44	-	-	415948.57	3195598.12	Картометрический метод	0.10	Закрепление отсутствует
45	-	-	415948.03	3195598.17	Картометрический метод	0.10	Закрепление отсутствует
46	-	-	415948.57	3195588.96	Картометрический метод	0.10	Закрепление отсутствует
47	-	-	415949.61	3195573.21	Картометрический метод	0.10	Закрепление отсутствует

2. Сведения о характерных точках границ объекта							
Обозначение характерных точек границ	Существующие координаты, м		Измененные (уточненные) координаты, м		Метод определения координат характерной точки	Средняя квадратическая погрешность положения характерной точки (Mt), м	Описание обозначения точки на местности (при наличии)
	X	Y	X	Y			
1	2	3	4	5	6	7	8
48	-	-	415936.60	3195545.85	Картометрический метод	0.10	Закрепление отсутствует
49	-	-	415974.25	3195526.26	Картометрический метод	0.10	Закрепление отсутствует
50	-	-	416048.20	3195438.85	Картометрический метод	0.10	Закрепление отсутствует
51	-	-	416091.05	3195434.90	Картометрический метод	0.10	Закрепление отсутствует
52	-	-	416104.03	3195429.68	Картометрический метод	0.10	Закрепление отсутствует
53	-	-	416150.74	3195373.58	Картометрический метод	0.10	Закрепление отсутствует
54	-	-	416146.84	3195363.15	Картометрический метод	0.10	Закрепление отсутствует
55	-	-	416158.51	3195350.10	Картометрический метод	0.10	Закрепление отсутствует
56	-	-	416142.90	3195308.40	Картометрический метод	0.10	Закрепление отсутствует
57	-	-	416201.31	3195277.06	Картометрический метод	0.10	Закрепление отсутствует
58	-	-	416207.71	3195298.96	Картометрический метод	0.10	Закрепление отсутствует
59	-	-	416231.77	3195293.01	Картометрический метод	0.10	Закрепление отсутствует
60	-	-	416289.62	3195276.98	Картометрический метод	0.10	Закрепление отсутствует
61	-	-	416289.60	3195250.91	Картометрический метод	0.10	Закрепление отсутствует
62	-	-	416315.55	3195227.42	Картометрический метод	0.10	Закрепление отсутствует
63	-	-	416333.72	3195220.89	Картометрический метод	0.10	Закрепление отсутствует
64	-	-	416455.78	3195205.13	Картометрический метод	0.10	Закрепление отсутствует
65	-	-	416473.97	3195211.63	Картометрический метод	0.10	Закрепление отсутствует
66	-	-	416509.03	3195210.30	Картометрический метод	0.10	Закрепление отсутствует
67	-	-	416519.44	3195236.36	Картометрический метод	0.10	Закрепление отсутствует
68	-	-	416540.21	3195229.08	Картометрический метод	0.10	Закрепление отсутствует
69	-	-	416530.73	3195198.06	Картометрический метод	0.10	Закрепление отсутствует
70	-	-	416584.10	3195174.26	Картометрический метод	0.10	Закрепление отсутствует
71	-	-	416588.22	3195172.42	Картометрический метод	0.10	Закрепление отсутствует
72	-	-	416556.98	3195090.32	Картометрический метод	0.10	Закрепление отсутствует

2. Сведения о характерных точках границ объекта							
Обозначение характерных точек границ	Существующие координаты, м		Измененные (уточненные) координаты, м		Метод определения координат характерной точки	Средняя квадратическая погрешность положения характерной точки (Mt), м	Описание обозначения точки на местности (при наличии)
	X	Y	X	Y			
1	2	3	4	5	6	7	8
73	-	-	416530.06	3195083.58	Картометрический метод	0.10	Закрепление отсутствует
74	-	-	416534.96	3195117.40	Картометрический метод	0.10	Закрепление отсутствует
75	-	-	416475.74	3195126.17	Картометрический метод	0.10	Закрепление отсутствует
76	-	-	416462.70	3195130.55	Картометрический метод	0.10	Закрепление отсутствует
77	-	-	416437.72	3195153.11	Картометрический метод	0.10	Закрепление отсутствует
78	-	-	416396.96	3195146.97	Картометрический метод	0.10	Закрепление отсутствует
79	-	-	416369.80	3195158.45	Картометрический метод	0.10	Закрепление отсутствует
80	-	-	416311.64	3195126.31	Картометрический метод	0.10	Закрепление отсутствует
81	-	-	416165.48	3195142.80	Картометрический метод	0.10	Закрепление отсутствует
82	-	-	416143.74	3195137.91	Картометрический метод	0.10	Закрепление отсутствует
83	-	-	415985.66	3195225.32	Картометрический метод	0.10	Закрепление отсутствует
84	-	-	415766.72	3195308.97	Картометрический метод	0.10	Закрепление отсутствует
85	-	-	415721.62	3195315.01	Картометрический метод	0.10	Закрепление отсутствует
86	-	-	415671.08	3195305.23	Картометрический метод	0.10	Закрепление отсутствует
87	-	-	415492.08	3195308.45	Картометрический метод	0.10	Закрепление отсутствует
88	-	-	415478.64	3195325.22	Картометрический метод	0.10	Закрепление отсутствует
89	-	-	415473.35	3195324.18	Картометрический метод	0.10	Закрепление отсутствует
90	-	-	415469.02	3195313.95	Картометрический метод	0.10	Закрепление отсутствует
91	-	-	415453.91	3195298.45	Картометрический метод	0.10	Закрепление отсутствует
92	-	-	415405.26	3195265.08	Картометрический метод	0.10	Закрепление отсутствует
93	-	-	415364.81	3195235.41	Картометрический метод	0.10	Закрепление отсутствует
94	-	-	415319.37	3195214.17	Картометрический метод	0.10	Закрепление отсутствует
95	-	-	415314.56	3195221.58	Картометрический метод	0.10	Закрепление отсутствует
96	-	-	415306.85	3195249.24	Картометрический метод	0.10	Закрепление отсутствует
97	-	-	415297.17	3195281.62	Картометрический метод	0.10	Закрепление отсутствует

2. Сведения о характерных точках границ объекта							
Обозначение характерных точек границ	Существующие координаты, м		Измененные (уточненные) координаты, м		Метод определения координат характерной точки	Средняя квадратическая погрешность положения характерной точки (Mt), м	Описание обозначения точки на местности (при наличии)
	X	Y	X	Y			
1	2	3	4	5	6	7	8
98	-	-	415270.06	3195332.52	Картометрический метод	0.10	Закрепление отсутствует
99	-	-	415256.50	3195365.31	Картометрический метод	0.10	Закрепление отсутствует
100	-	-	415231.61	3195383.42	Картометрический метод	0.10	Закрепление отсутствует
101	-	-	415197.14	3195398.70	Картометрический метод	0.10	Закрепление отсутствует
102	-	-	415152.77	3195415.32	Картометрический метод	0.10	Закрепление отсутствует
103	-	-	415100.86	3195432.23	Картометрический метод	0.10	Закрепление отсутствует
104	-	-	415075.59	3195459.92	Картометрический метод	0.10	Закрепление отсутствует
105	-	-	415027.02	3195520.16	Картометрический метод	0.10	Закрепление отсутствует
106	-	-	415000.00	3195494.90	Картометрический метод	0.10	Закрепление отсутствует
107	-	-	414975.04	3195505.45	Картометрический метод	0.10	Закрепление отсутствует
108	-	-	414962.26	3195508.54	Картометрический метод	0.10	Закрепление отсутствует
109	-	-	414953.42	3195507.07	Картометрический метод	0.10	Закрепление отсутствует
110	-	-	414954.76	3195498.92	Картометрический метод	0.10	Закрепление отсутствует
111	-	-	414953.21	3195489.31	Картометрический метод	0.10	Закрепление отсутствует
112	-	-	414934.62	3195442.98	Картометрический метод	0.10	Закрепление отсутствует
113	-	-	414936.16	3195422.06	Картометрический метод	0.10	Закрепление отсутствует
114	-	-	414945.46	3195410.14	Картометрический метод	0.10	Закрепление отсутствует
115	-	-	414969.63	3195400.68	Картометрический метод	0.10	Закрепление отсутствует
116	-	-	414983.88	3195397.58	Картометрический метод	0.10	Закрепление отсутствует
117	-	-	414992.64	3195393.75	Картометрический метод	0.10	Закрепление отсутствует
118	-	-	415010.54	3195394.79	Картометрический метод	0.10	Закрепление отсутствует
119	-	-	415034.09	3195390.15	Картометрический метод	0.10	Закрепление отсутствует
120	-	-	415065.19	3195397.00	Картометрический метод	0.10	Закрепление отсутствует
121	-	-	415088.32	3195405.02	Картометрический метод	0.10	Закрепление отсутствует
122	-	-	415121.16	3195400.06	Картометрический метод	0.10	Закрепление отсутствует

2. Сведения о характерных точках границ объекта							
Обозначение характерных точек границ	Существующие координаты, м		Измененные (уточненные) координаты, м		Метод определения координат характерной точки	Средняя квадратическая погрешность положения характерной точки (Mt), м	Описание обозначения точки на местности (при наличии)
	X	Y	X	Y			
1	2	3	4	5	6	7	8
123	-	-	415132.63	3195396.65	Картометрический метод	0.10	Закрепление отсутствует
124	-	-	415144.10	3195388.29	Картометрический метод	0.10	Закрепление отсутствует
125	-	-	415150.92	3195380.38	Картометрический метод	0.10	Закрепление отсутствует
126	-	-	415172.45	3195367.99	Картометрический метод	0.10	Закрепление отсутствует
127	-	-	415184.69	3195367.99	Картометрический метод	0.10	Закрепление отсутствует
128	-	-	415208.55	3195359.47	Картометрический метод	0.10	Закрепление отсутствует
129	-	-	415211.34	3195353.58	Картометрический метод	0.10	Закрепление отсутствует
130	-	-	415224.67	3195345.22	Картометрический метод	0.10	Закрепление отсутствует
131	-	-	415245.58	3195316.70	Картометрический метод	0.10	Закрепление отсутствует
132	-	-	415249.03	3195298.60	Картометрический метод	0.10	Закрепление отсутствует
133	-	-	415244.19	3195286.34	Картометрический метод	0.10	Закрепление отсутствует
134	-	-	415252.56	3195278.28	Картометрический метод	0.10	Закрепление отсутствует
135	-	-	415256.58	3195269.60	Картометрический метод	0.10	Закрепление отсутствует
136	-	-	415276.11	3195251.32	Картометрический метод	0.10	Закрепление отсутствует
137	-	-	415280.14	3195243.57	Картометрический метод	0.10	Закрепление отсутствует
138	-	-	415281.38	3195218.78	Картометрический метод	0.10	Закрепление отсутствует
139	-	-	415289.12	3195185.00	Картометрический метод	0.10	Закрепление отсутствует
140	-	-	415280.84	3195168.12	Картометрический метод	0.10	Закрепление отсутствует
141	-	-	415289.75	3195144.14	Картометрический метод	0.10	Закрепление отсутствует
142	-	-	415303.96	3195134.18	Картометрический метод	0.10	Закрепление отсутствует
143	-	-	415342.54	3195121.04	Картометрический метод	0.10	Закрепление отсутствует
144	-	-	415382.75	3195113.90	Картометрический метод	0.10	Закрепление отсутствует
145	-	-	415406.11	3195111.14	Картометрический метод	0.10	Закрепление отсутствует
146	-	-	415422.41	3195106.76	Картометрический метод	0.10	Закрепление отсутствует
147	-	-	415466.97	3195109.44	Картометрический метод	0.10	Закрепление отсутствует

2. Сведения о характерных точках границ объекта							
Обозначение характерных точек границ	Существующие координаты, м		Измененные (уточненные) координаты, м		Метод определения координат характерной точки	Средняя квадратическая погрешность положения характерной точки (Mt), м	Описание обозначения точки на местности (при наличии)
	X	Y	X	Y			
1	2	3	4	5	6	7	8
148	-	-	415476.22	3195114.34	Картометрический метод	0.10	Закрепление отсутствует
149	-	-	415514.80	3195121.38	Картометрический метод	0.10	Закрепление отсутствует
150	-	-	415533.28	3195131.72	Картометрический метод	0.10	Закрепление отсутствует
151	-	-	415550.70	3195163.34	Картометрический метод	0.10	Закрепление отсутствует
152	-	-	415562.33	3195178.22	Картометрический метод	0.10	Закрепление отсутствует
153	-	-	415575.65	3195182.58	Картометрический метод	0.10	Закрепление отсутствует
154	-	-	415593.04	3195182.56	Картометрический метод	0.10	Закрепление отсутствует
155	-	-	415616.95	3195188.54	Картометрический метод	0.10	Закрепление отсутствует
156	-	-	415639.24	3195201.07	Картометрический метод	0.10	Закрепление отсутствует
157	-	-	415665.06	3195225.60	Картометрический метод	0.10	Закрепление отсутствует
158	-	-	415681.64	3195235.40	Картометрический метод	0.10	Закрепление отсутствует
159	-	-	415757.18	3195244.61	Картометрический метод	0.10	Закрепление отсутствует
160	-	-	415817.21	3195232.02	Картометрический метод	0.10	Закрепление отсутствует
161	-	-	415857.42	3195216.71	Картометрический метод	0.10	Закрепление отсутствует
162	-	-	415906.30	3195180.66	Картометрический метод	0.10	Закрепление отсутствует
163	-	-	415953.02	3195154.44	Картометрический метод	0.10	Закрепление отсутствует
164	-	-	416017.13	3195136.93	Картометрический метод	0.10	Закрепление отсутствует
165	-	-	416087.76	3195121.59	Картометрический метод	0.10	Закрепление отсутствует
166	-	-	416157.30	3195110.62	Картометрический метод	0.10	Закрепление отсутствует
167	-	-	416205.12	3195095.31	Картометрический метод	0.10	Закрепление отсутствует
168	-	-	416255.10	3195093.09	Картометрический метод	0.10	Закрепление отсутствует
169	-	-	416311.61	3195078.86	Картометрический метод	0.10	Закрепление отсутствует
170	-	-	416380.08	3195076.61	Картометрический метод	0.10	Закрепление отсутствует
171	-	-	416445.27	3195058.02	Картометрический метод	0.10	Закрепление отсутствует
172	-	-	416526.78	3195050.31	Картометрический метод	0.10	Закрепление отсутствует

2. Сведения о характерных точках границ объекта							
Обозначение характерных точек границ	Существующие координаты, м		Измененные (уточненные) координаты, м		Метод определения координат характерной точки	Средняя квадратическая погрешность положения характерной точки (Mt), м	Описание обозначения точки на местности (при наличии)
	X	Y	X	Y			
1	2	3	4	5	6	7	8
173	-	-	416637.62	3195029.48	Картометрический метод	0.10	Закрепление отсутствует
174	-	-	416738.68	3195016.31	Картометрический метод	0.10	Закрепление отсутствует
175	-	-	416810.40	3194996.61	Картометрический метод	0.10	Закрепление отсутствует
176	-	-	416874.50	3194968.18	Картометрический метод	0.10	Закрепление отсутствует
177	-	-	417004.90	3194949.53	Картометрический метод	0.10	Закрепление отсутствует
178	-	-	417075.55	3194957.11	Картометрический метод	0.10	Закрепление отсутствует
179	-	-	417136.42	3194974.51	Картометрический метод	0.10	Закрепление отсутствует
1	-	-	417175.96	3194997.94	Картометрический метод	0.10	Закрепление отсутствует
180	-	-	417030.42	3195283.90	Картометрический метод	0.10	Закрепление отсутствует
181	-	-	417038.03	3195287.16	Картометрический метод	0.10	Закрепление отсутствует
182	-	-	417040.21	3195296.98	Картометрический метод	0.10	Закрепление отсутствует
183	-	-	417029.90	3195308.44	Картометрический метод	0.10	Закрепление отсутствует
184	-	-	417012.52	3195324.28	Картометрический метод	0.10	Закрепление отсутствует
185	-	-	417006.54	3195334.10	Картометрический метод	0.10	Закрепление отсутствует
186	-	-	416998.40	3195355.38	Картометрический метод	0.10	Закрепление отсутствует
187	-	-	416984.28	3195373.40	Картометрический метод	0.10	Закрепление отсутствует
188	-	-	416962.56	3195381.05	Картометрический метод	0.10	Закрепление отсутствует
189	-	-	416955.64	3195381.46	Картометрический метод	0.10	Закрепление отсутствует
190	-	-	416930.74	3195422.20	Картометрический метод	0.10	Закрепление отсутствует
191	-	-	416794.49	3195422.65	Картометрический метод	0.10	Закрепление отсутствует
192	-	-	416790.96	3195423.08	Картометрический метод	0.10	Закрепление отсутствует
193	-	-	416607.79	3195461.32	Картометрический метод	0.10	Закрепление отсутствует
194	-	-	416418.15	3195511.53	Картометрический метод	0.10	Закрепление отсутствует
195	-	-	416402.77	3195488.72	Картометрический метод	0.10	Закрепление отсутствует
196	-	-	416352.31	3195502.50	Картометрический метод	0.10	Закрепление отсутствует

2. Сведения о характерных точках границ объекта							
Обозначение характерных точек границ	Существующие координаты, м		Измененные (уточненные) координаты, м		Метод определения координат характерной точки	Средняя квадратическая погрешность положения характерной точки (Mt), м	Описание обозначения точки на местности (при наличии)
	X	Y	X	Y			
1	2	3	4	5	6	7	8
197	-	-	416333.21	3195457.67	Картометрический метод	0.10	Закрепление отсутствует
198	-	-	416359.98	3195433.21	Картометрический метод	0.10	Закрепление отсутствует
199	-	-	416408.80	3195400.78	Картометрический метод	0.10	Закрепление отсутствует
200	-	-	416450.57	3195343.69	Картометрический метод	0.10	Закрепление отсутствует
201	-	-	416467.80	3195330.76	Картометрический метод	0.10	Закрепление отсутствует
202	-	-	416474.36	3195309.04	Картометрический метод	0.10	Закрепление отсутствует
203	-	-	416537.07	3195279.66	Картометрический метод	0.10	Закрепление отсутствует
204	-	-	416581.79	3195254.55	Картометрический метод	0.10	Закрепление отсутствует
205	-	-	416635.57	3195248.65	Картометрический метод	0.10	Закрепление отсутствует
206	-	-	416673.02	3195294.39	Картометрический метод	0.10	Закрепление отсутствует
207	-	-	416679.22	3195301.38	Картометрический метод	0.10	Закрепление отсутствует
208	-	-	416715.57	3195287.02	Картометрический метод	0.10	Закрепление отсутствует
209	-	-	416713.31	3195275.44	Картометрический метод	0.10	Закрепление отсутствует
210	-	-	416713.39	3195239.42	Картометрический метод	0.10	Закрепление отсутствует
211	-	-	416728.49	3195206.18	Картометрический метод	0.10	Закрепление отсутствует
212	-	-	416724.55	3195183.80	Картометрический метод	0.10	Закрепление отсутствует
213	-	-	416723.49	3195179.86	Картометрический метод	0.10	Закрепление отсутствует
214	-	-	416721.86	3195169.94	Картометрический метод	0.10	Закрепление отсутствует
215	-	-	416773.92	3195168.34	Картометрический метод	0.10	Закрепление отсутствует
216	-	-	416786.82	3195172.05	Картометрический метод	0.10	Закрепление отсутствует
217	-	-	416808.51	3195220.96	Картометрический метод	0.10	Закрепление отсутствует
218	-	-	416818.85	3195212.06	Картометрический метод	0.10	Закрепление отсутствует
219	-	-	416839.02	3195188.81	Картометрический метод	0.10	Закрепление отсутствует
220	-	-	416836.94	3195211.51	Картометрический метод	0.10	Закрепление отсутствует
221	-	-	416948.34	3195233.24	Картометрический метод	0.10	Закрепление отсутствует

ТЕКСТОВОЕ ОПИСАНИЕ
местоположения границ населенных пунктов, территориальных зон

Прохождение границы		Описание прохождения границы
от точки	до точки	
1	2	3
1	2	-
2	3	-
3	4	-
4	5	-
5	6	-
6	7	-
7	8	-
8	9	-
9	10	-
10	11	-
11	12	-
12	13	-
13	14	-
14	15	-
15	16	-
16	17	-
17	18	-
18	19	-
19	20	-
20	21	-
21	22	-
22	23	-
23	24	-
24	25	-
25	26	-
26	27	-
27	28	-
28	29	-
29	30	-
30	31	-
31	32	-
32	33	-
33	34	-
34	35	-
35	36	-
36	37	-
37	38	-

ТЕКСТОВОЕ ОПИСАНИЕ
местоположения границ населенных пунктов, территориальных зон

Прохождение границы		Описание прохождения границы
от точки	до точки	
1	2	3
38	39	-
39	40	-
40	41	-
41	42	-
42	43	-
43	44	-
44	45	-
45	46	-
46	47	-
47	48	-
48	49	-
49	50	-
50	51	-
51	52	-
52	53	-
53	54	-
54	55	-
55	56	-
56	57	-
57	58	-
58	59	-
59	60	-
60	61	-
61	62	-
62	63	-
63	64	-
64	65	-
65	66	-
66	67	-
67	68	-
68	69	-
69	70	-
70	71	-
71	72	-
72	73	-
73	74	-
74	75	-

ТЕКСТОВОЕ ОПИСАНИЕ
местоположения границ населенных пунктов, территориальных зон

Прохождение границы		Описание прохождения границы
от точки	до точки	
1	2	3
75	76	-
76	77	-
77	78	-
78	79	-
79	80	-
80	81	-
81	82	-
82	83	-
83	84	-
84	85	-
85	86	-
86	87	-
87	88	-
88	89	-
89	90	-
90	91	-
91	92	-
92	93	-
93	94	-
94	95	-
95	96	-
96	97	-
97	98	-
98	99	-
99	100	-
100	101	-
101	102	-
102	103	-
103	104	-
104	105	-
105	106	-
106	107	-
107	108	-
108	109	-
109	110	-
110	111	-
111	112	-

ТЕКСТОВОЕ ОПИСАНИЕ
местоположения границ населенных пунктов, территориальных зон

Прохождение границы		Описание прохождения границы
от точки	до точки	
1	2	3
112	113	-
113	114	-
114	115	-
115	116	-
116	117	-
117	118	-
118	119	-
119	120	-
120	121	-
121	122	-
122	123	-
123	124	-
124	125	-
125	126	-
126	127	-
127	128	-
128	129	-
129	130	-
130	131	-
131	132	-
132	133	-
133	134	-
134	135	-
135	136	-
136	137	-
137	138	-
138	139	-
139	140	-
140	141	-
141	142	-
142	143	-
143	144	-
144	145	-
145	146	-
146	147	-
147	148	-
148	149	-

ТЕКСТОВОЕ ОПИСАНИЕ
местоположения границ населенных пунктов, территориальных зон

Прохождение границы		Описание прохождения границы
от точки	до точки	
1	2	3
149	150	-
150	151	-
151	152	-
152	153	-
153	154	-
154	155	-
155	156	-
156	157	-
157	158	-
158	159	-
159	160	-
160	161	-
161	162	-
162	163	-
163	164	-
164	165	-
165	166	-
166	167	-
167	168	-
168	169	-
169	170	-
170	171	-
171	172	-
172	173	-
173	174	-
174	175	-
175	176	-
176	177	-
177	178	-
178	179	-
179	1	-
180	181	-
181	182	-
182	183	-
183	184	-
184	185	-
185	186	-

ТЕКСТОВОЕ ОПИСАНИЕ
местоположения границ населенных пунктов, территориальных зон

Прохождение границы		Описание прохождения границы
от точки	до точки	
1	2	3
186	187	-
187	188	-
188	189	-
189	190	-
190	191	-
191	192	-
192	193	-
193	194	-
194	195	-
195	196	-
196	197	-
197	198	-
198	199	-
199	200	-
200	201	-
201	202	-
202	203	-
203	204	-
204	205	-
205	206	-
206	207	-
207	208	-
208	209	-
209	210	-
210	211	-
211	212	-
212	213	-
213	214	-
214	215	-
215	216	-
216	217	-
217	218	-
218	219	-
219	220	-
220	221	-
221	222	-
222	223	-

ТЕКСТОВОЕ ОПИСАНИЕ
местоположения границ населенных пунктов, территориальных зон

Прохождение границы		Описание прохождения границы
от точки	до точки	
1	2	3
223	224	-
224	225	-
225	226	-
226	227	-
227	180	-

План границ объекта



Масштаб 1:5000

Условные обозначения

- - Характерная точка границы, сведения о которой позволяют однозначно определить ее положение на местности
- 21655 (2) - Обозначение контура земельного участка
- - граница населенного пункта
- 1 - Обозначение новой характерной точки
- - Часть границы, сведения ИЛ ППН о которой позволяют однозначно определить ее положение на местности
- 47.13.0703001 - Номер кадастрового квартала
- :27 - Кадастровый номер земельного участка
- - граница кадастрового деления

Подпись _____

Дата "___" _____ г.

Место для оттиска печати (при наличии) лица, составившего описание местоположения границ объекта

ГРАФИЧЕСКОЕ ОПИСАНИЕ

местоположения границ населенных пунктов, территориальных зон, особо охраняемых природных территорий, зон с особыми условиями использования территории

деревня Халезево Тихвинского муниципального района Ленинградской области

(наименование объекта, местоположение границ которого описано (далее - объект))

Раздел 1**Сведения об объекте**

№ п/п	Характеристики объекта	Описание характеристик
1	2	3
1.	Местоположение объекта	Ленинградская область, район Тихвинский, деревня Халезево
2.	Площадь объекта +/- величина погрешности определения площади (Р +/- Дельта Р)	203204 +/- 158 м ²
3.	Иные характеристики объекта	-

Раздел 2

Сведения о местоположении границ объекта

1. Система координат -

2. Сведения о характерных точках границ объекта

Обозначение характерных точек границ	Координаты, м		Метод определения координат характерной точки	Средняя квадратическая погрешность положения характерной точки (Mt), м	Описание обозначения точки на местности (при наличии)
	X	Y			
1	2	3	4	5	6
-	-	-	-	-	-

3. Сведения о характерных точках части (частей) границы объекта

Обозначение характерных точек части границы	Координаты, м		Метод определения координат характерной точки	Средняя квадратическая погрешность положения характерной точки (Mt), м	Описание обозначения точки на местности (при наличии)
	X	Y			
1	2	3	4	5	6
-	-	-	-	-	-

Раздел 3

Сведения о местоположении измененных (уточненных) границ объекта

1. Система координат МСК-47, зона 3

2. Сведения о характерных точках границ объекта

Обозначение характерных точек границ	Существующие координаты, м		Измененные (уточненные) координаты, м		Метод определения координат характерной точки	Средняя квадратическая погрешность положения характерной точки (M _t), м	Описание обозначения точки на местности (при наличии)
	X	Y	X	Y			
1	2	3	4	5	6	7	8
1	-	-	407820.46	3202614.79	Картометрический метод	0.10	Закрепление отсутствует
2	-	-	407803.81	3202644.50	Картометрический метод	0.10	Закрепление отсутствует
3	-	-	407820.04	3202649.94	Картометрический метод	0.10	Закрепление отсутствует
4	-	-	407815.92	3202667.68	Картометрический метод	0.10	Закрепление отсутствует
5	-	-	407780.58	3202744.74	Картометрический метод	0.10	Закрепление отсутствует
6	-	-	407739.19	3202812.72	Картометрический метод	0.10	Закрепление отсутствует
7	-	-	407713.28	3202847.72	Картометрический метод	0.10	Закрепление отсутствует
8	-	-	407655.30	3202893.08	Картометрический метод	0.10	Закрепление отсутствует
9	-	-	407621.07	3202919.40	Картометрический метод	0.10	Закрепление отсутствует
10	-	-	407530.54	3202959.28	Картометрический метод	0.10	Закрепление отсутствует
11	-	-	407524.82	3202968.20	Картометрический метод	0.10	Закрепление отсутствует
12	-	-	407509.68	3202977.28	Картометрический метод	0.10	Закрепление отсутствует
13	-	-	407494.20	3202983.68	Картометрический метод	0.10	Закрепление отсутствует
14	-	-	407416.12	3203058.72	Картометрический метод	0.10	Закрепление отсутствует
15	-	-	407387.85	3203092.04	Картометрический метод	0.10	Закрепление отсутствует
16	-	-	407367.66	3203110.55	Картометрический метод	0.10	Закрепление отсутствует
17	-	-	407360.92	3203121.19	Картометрический метод	0.10	Закрепление отсутствует
18	-	-	407343.86	3203090.33	Картометрический метод	0.10	Закрепление отсутствует
19	-	-	407371.14	3203075.99	Картометрический метод	0.10	Закрепление отсутствует
20	-	-	407384.14	3203061.65	Картометрический метод	0.10	Закрепление отсутствует
21	-	-	407394.53	3203044.70	Картометрический метод	0.10	Закрепление отсутствует
22	-	-	407398.44	3203029.06	Картометрический метод	0.10	Закрепление отсутствует

2. Сведения о характерных точках границ объекта							
Обозначение характерных точек границ	Существующие координаты, м		Измененные (уточненные) координаты, м		Метод определения координат характерной точки	Средняя квадратическая погрешность положения характерной точки (Mt), м	Описание обозначения точки на местности (при наличии)
	X	Y	X	Y			
1	2	3	4	5	6	7	8
23	-	-	407399.78	3202976.92	Картометрический метод	0.10	Закрепление отсутствует
24	-	-	407393.29	3202961.28	Картометрический метод	0.10	Закрепление отсутствует
25	-	-	407375.86	3202950.20	Картометрический метод	0.10	Закрепление отсутствует
26	-	-	407305.25	3202922.92	Картометрический метод	0.10	Закрепление отсутствует
27	-	-	407431.40	3202616.98	Картометрический метод	0.10	Закрепление отсутствует
28	-	-	407422.14	3202611.64	Картометрический метод	0.10	Закрепление отсутствует
29	-	-	407404.45	3202594.96	Картометрический метод	0.10	Закрепление отсутствует
30	-	-	407357.38	3202558.58	Картометрический метод	0.10	Закрепление отсутствует
31	-	-	407371.93	3202449.76	Картометрический метод	0.10	Закрепление отсутствует
32	-	-	407375.45	3202444.56	Картометрический метод	0.10	Закрепление отсутствует
33	-	-	407391.80	3202420.28	Картометрический метод	0.10	Закрепление отсутствует
34	-	-	407403.37	3202416.04	Картометрический метод	0.10	Закрепление отсутствует
35	-	-	407406.41	3202417.06	Картометрический метод	0.10	Закрепление отсутствует
36	-	-	407483.28	3202442.68	Картометрический метод	0.10	Закрепление отсутствует
37	-	-	407508.36	3202461.24	Картометрический метод	0.10	Закрепление отсутствует
38	-	-	407525.19	3202483.26	Картометрический метод	0.10	Закрепление отсутствует
39	-	-	407564.46	3202506.01	Картометрический метод	0.10	Закрепление отсутствует
40	-	-	407610.52	3202516.30	Картометрический метод	0.10	Закрепление отсутствует
41	-	-	407623.05	3202520.63	Картометрический метод	0.10	Закрепление отсутствует
42	-	-	407641.17	3202550.51	Картометрический метод	0.10	Закрепление отсутствует
43	-	-	407689.29	3202580.58	Картометрический метод	0.10	Закрепление отсутствует
44	-	-	407761.70	3202608.77	Картометрический метод	0.10	Закрепление отсутствует
1	-	-	407820.46	3202614.79	Картометрический метод	0.10	Закрепление отсутствует
45	-	-	406661.36	3202703.78	Картометрический метод	0.10	Закрепление отсутствует
46	-	-	406647.24	3202710.08	Картометрический метод	0.10	Закрепление отсутствует

2. Сведения о характерных точках границ объекта							
Обозначение характерных точек границ	Существующие координаты, м		Измененные (уточненные) координаты, м		Метод определения координат характерной точки	Средняя квадратическая погрешность положения характерной точки (Mt), м	Описание обозначения точки на местности (при наличии)
	X	Y	X	Y			
1	2	3	4	5	6	7	8
47	-	-	406636.26	3202729.75	Картометрический метод	0.10	Закрепление отсутствует
48	-	-	406624.48	3202755.73	Картометрический метод	0.10	Закрепление отсутствует
49	-	-	406572.72	3202784.85	Картометрический метод	0.10	Закрепление отсутствует
50	-	-	406531.95	3202783.28	Картометрический метод	0.10	Закрепление отсутствует
51	-	-	406503.74	3202769.90	Картометрический метод	0.10	Закрепление отсутствует
52	-	-	406462.18	3202778.55	Картометрический метод	0.10	Закрепление отсутствует
53	-	-	406387.69	3202797.44	Картометрический метод	0.10	Закрепление отсутствует
54	-	-	406370.44	3202791.14	Картометрический метод	0.10	Закрепление отсутствует
55	-	-	406367.32	3202779.34	Картометрический метод	0.10	Закрепление отсутствует
56	-	-	406376.74	3202763.60	Картометрический метод	0.10	Закрепление отсутствует
57	-	-	406445.74	3202751.79	Картометрический метод	0.10	Закрепление отсутствует
58	-	-	406524.15	3202728.96	Картометрический метод	0.10	Закрепление отсутствует
59	-	-	406568.07	3202704.56	Картометрический метод	0.10	Закрепление отсутствует
60	-	-	406626.88	3202680.95	Картометрический метод	0.10	Закрепление отсутствует
61	-	-	406635.90	3202681.35	Картометрический метод	0.10	Закрепление отсутствует
62	-	-	406640.20	3202688.82	Картометрический метод	0.10	Закрепление отсутствует
63	-	-	406656.66	3202694.33	Картометрический метод	0.10	Закрепление отсутствует
45	-	-	406661.36	3202703.78	Картометрический метод	0.10	Закрепление отсутствует
64	-	-	406687.30	3202613.26	Картометрический метод	0.10	Закрепление отсутствует
65	-	-	406682.58	3202628.22	Картометрический метод	0.10	Закрепление отсутствует
66	-	-	406664.54	3202642.38	Картометрический метод	0.10	Закрепление отсутствует
67	-	-	406616.70	3202665.21	Картометрический метод	0.10	Закрепление отсутствует
68	-	-	406540.64	3202691.18	Картометрический метод	0.10	Закрепление отсутствует
69	-	-	406518.69	3202682.53	Картометрический метод	0.10	Закрепление отсутствует
70	-	-	406512.43	3202667.57	Картометрический метод	0.10	Закрепление отсутствует

ТЕКСТОВОЕ ОПИСАНИЕ
местоположения границ населенных пунктов, территориальных зон

Прохождение границы		Описание прохождения границы
от точки	до точки	
1	2	3
1	2	-
2	3	-
3	4	-
4	5	-
5	6	-
6	7	-
7	8	-
8	9	-
9	10	-
10	11	-
11	12	-
12	13	-
13	14	-
14	15	-
15	16	-
16	17	-
17	18	-
18	19	-
19	20	-
20	21	-
21	22	-
22	23	-
23	24	-
24	25	-
25	26	-
26	27	-
27	28	-
28	29	-
29	30	-
30	31	-
31	32	-
32	33	-
33	34	-
34	35	-
35	36	-
36	37	-
37	38	-

ТЕКСТОВОЕ ОПИСАНИЕ
местоположения границ населенных пунктов, территориальных зон

Прохождение границы		Описание прохождения границы
от точки	до точки	
1	2	3
38	39	-
39	40	-
40	41	-
41	42	-
42	43	-
43	44	-
44	1	-
45	46	-
46	47	-
47	48	-
48	49	-
49	50	-
50	51	-
51	52	-
52	53	-
53	54	-
54	55	-
55	56	-
56	57	-
57	58	-
58	59	-
59	60	-
60	61	-
61	62	-
62	63	-
63	45	-
64	65	-
65	66	-
66	67	-
67	68	-
68	69	-
69	70	-
70	71	-
71	72	-
72	73	-
73	74	-
74	75	-

ТЕКСТОВОЕ ОПИСАНИЕ
местоположения границ населенных пунктов, территориальных зон

Прохождение границы		Описание прохождения границы
от точки	до точки	
1	2	3
75	64	-
76	77	-
77	78	-
78	79	-
79	80	-
80	81	-
81	82	-
82	83	-
83	84	-
84	76	-

План границ объекта



Масштаб 1:5500

Условные обозначения

- | | | | |
|----|---|------------|--|
| • | - Характерная точка границы, сведения о которой позволяют однозначно определить ее положение на местности | 1 | - Обозначение новой характерной точки |
| :5 | - Cadaстровый номер земельного участка | :21649 (6) | - Обозначение контура земельного участка |
| — | - Часть границы, сведения ЕГРН о которой позволяют однозначно определить ее положение на местности | — | - граница населенного пункта |
| — | - граница кадастрового деления | | |

Подпись _____

Дата " " _____ г.

Место для оттиска печати (при наличии) лица, составившего описание местоположения границ объекта

ГРАФИЧЕСКОЕ ОПИСАНИЕ

местоположения границ населенных пунктов, территориальных зон, особо охраняемых природных территорий, зон с особыми условиями использования территории

деревня Харчевня Тихвинского муниципального района Ленинградской области

(наименование объекта, местоположение границ которого описано (далее - объект))

Раздел 1**Сведения об объекте**

№ п/п	Характеристики объекта	Описание характеристик
1	2	3
1.	Местоположение объекта	Ленинградская область, район Тихвинский, деревня Харчевня
2.	Площадь объекта +/- величина погрешности определения площади (Р +/- Дельта Р)	340644 +/- 204 м ²
3.	Иные характеристики объекта	-

Раздел 2

Сведения о местоположении границ объекта

1. Система координат -

2. Сведения о характерных точках границ объекта

Обозначение характерных точек границ	Координаты, м		Метод определения координат характерной точки	Средняя квадратическая погрешность положения характерной точки (Mt), м	Описание обозначения точки на местности (при наличии)
	X	Y			
1	2	3	4	5	6
-	-	-	-	-	-

3. Сведения о характерных точках части (частей) границы объекта

Обозначение характерных точек части границы	Координаты, м		Метод определения координат характерной точки	Средняя квадратическая погрешность положения характерной точки (Mt), м	Описание обозначения точки на местности (при наличии)
	X	Y			
1	2	3	4	5	6
-	-	-	-	-	-

Раздел 3

Сведения о местоположении измененных (уточненных) границ объекта

1. Система координат МСК-47, зона 3

2. Сведения о характерных точках границ объекта

Обозначение характерных точек границ	Существующие координаты, м		Измененные (уточненные) координаты, м		Метод определения координат характерной точки	Средняя квадратическая погрешность положения характерной точки (Mt), м	Описание обозначения точки на местности (при наличии)
	X	Y	X	Y			
1	2	3	4	5	6	7	8
1	-	-	386986.37	3190846.71	Картометрический метод	0.10	Закрепление отсутствует
2	-	-	387017.82	3190880.94	Картометрический метод	0.10	Закрепление отсутствует
3	-	-	387035.83	3190903.50	Картометрический метод	0.10	Закрепление отсутствует
4	-	-	387031.21	3190912.92	Картометрический метод	0.10	Закрепление отсутствует
5	-	-	387030.71	3190918.22	Картометрический метод	0.10	Закрепление отсутствует
6	-	-	387038.70	3190935.89	Картометрический метод	0.10	Закрепление отсутствует
7	-	-	387061.08	3190958.86	Картометрический метод	0.10	Закрепление отсутствует
8	-	-	387102.30	3190983.34	Картометрический метод	0.10	Закрепление отсутствует
9	-	-	387135.37	3191004.88	Картометрический метод	0.10	Закрепление отсутствует
10	-	-	387153.37	3191020.86	Картометрический метод	0.10	Закрепление отсутствует
11	-	-	387166.33	3191032.30	Картометрический метод	0.10	Закрепление отсутствует
12	-	-	387168.26	3191041.98	Картометрический метод	0.10	Закрепление отсутствует
13	-	-	387162.29	3191055.95	Картометрический метод	0.10	Закрепление отсутствует
14	-	-	387116.61	3191076.22	Картометрический метод	0.10	Закрепление отсутствует
15	-	-	387059.23	3191107.52	Картометрический метод	0.10	Закрепление отсутствует
16	-	-	387014.30	3191119.55	Картометрический метод	0.10	Закрепление отсутствует
17	-	-	387005.30	3191123.92	Картометрический метод	0.10	Закрепление отсутствует
18	-	-	386994.95	3191141.51	Картометрический метод	0.10	Закрепление отсутствует
19	-	-	386998.82	3191160.52	Картометрический метод	0.10	Закрепление отсутствует
20	-	-	387008.41	3191176.34	Картометрический метод	0.10	Закрепление отсутствует
21	-	-	387021.70	3191183.24	Картометрический метод	0.10	Закрепление отсутствует
22	-	-	387032.06	3191182.99	Картометрический метод	0.10	Закрепление отсутствует

2. Сведения о характерных точках границ объекта							
Обозначение характерных точек границ	Существующие координаты, м		Измененные (уточненные) координаты, м		Метод определения координат характерной точки	Средняя квадратическая погрешность положения характерной точки (Mt), м	Описание обозначения точки на местности (при наличии)
	X	Y	X	Y			
1	2	3	4	5	6	7	8
23	-	-	387047.96	3191176.00	Картометрический метод	0.10	Закрепление отсутствует
24	-	-	387071.09	3191165.40	Картометрический метод	0.10	Закрепление отсутствует
25	-	-	387087.58	3191168.68	Картометрический метод	0.10	Закрепление отсутствует
26	-	-	387092.46	3191173.23	Картометрический метод	0.10	Закрепление отсутствует
27	-	-	387095.32	3191199.90	Картометрический метод	0.10	Закрепление отсутствует
28	-	-	387097.00	3191217.06	Картометрический метод	0.10	Закрепление отсутствует
29	-	-	387094.98	3191249.28	Картометрический метод	0.10	Закрепление отсутствует
30	-	-	387106.60	3191286.47	Картометрический метод	0.10	Закрепление отсутствует
31	-	-	387147.99	3191385.92	Картометрический метод	0.10	Закрепление отсутствует
32	-	-	387168.68	3191434.46	Картометрический метод	0.10	Закрепление отсутствует
33	-	-	387159.85	3191466.43	Картометрический метод	0.10	Закрепление отсутствует
34	-	-	387152.53	3191481.91	Картометрический метод	0.10	Закрепление отсутствует
35	-	-	387147.06	3191483.34	Картометрический метод	0.10	Закрепление отсутствует
36	-	-	387133.35	3191478.38	Картометрический метод	0.10	Закрепление отсутствует
37	-	-	387097.76	3191451.54	Картометрический метод	0.10	Закрепление отсутствует
38	-	-	387087.66	3191444.14	Картометрический метод	0.10	Закрепление отсутствует
39	-	-	387068.90	3191417.13	Картометрический метод	0.10	Закрепление отсутствует
40	-	-	387056.12	3191390.20	Картометрический метод	0.10	Закрепление отсутствует
41	-	-	387040.05	3191380.45	Картометрический метод	0.10	Закрепление отсутствует
42	-	-	387018.51	3191378.09	Картометрический метод	0.10	Закрепление отсутствует
43	-	-	387005.38	3191381.46	Картометрический метод	0.10	Закрепление отсутствует
44	-	-	386993.60	3191391.22	Картометрический метод	0.10	Закрепление отсутствует
45	-	-	386988.05	3191401.98	Картометрический метод	0.10	Закрепление отсутствует
46	-	-	386994.95	3191417.64	Картометрический метод	0.10	Закрепление отсутствует
47	-	-	387002.52	3191423.36	Картометрический метод	0.10	Закрепление отсутствует

2. Сведения о характерных точках границ объекта							
Обозначение характерных точек границ	Существующие координаты, м		Измененные (уточненные) координаты, м		Метод определения координат характерной точки	Средняя квадратическая погрешность положения характерной точки (Mt), м	Описание обозначения точки на местности (при наличии)
	X	Y	X	Y			
1	2	3	4	5	6	7	8
48	-	-	387026.25	3191446.07	Картометрический метод	0.10	Закрепление отсутствует
49	-	-	387032.81	3191454.48	Картометрический метод	0.10	Закрепление отсутствует
50	-	-	387034.50	3191471.98	Картометрический метод	0.10	Закрепление отсутствует
51	-	-	387029.11	3191484.44	Картометрический метод	0.10	Закрепление отсутствует
52	-	-	387022.38	3191493.52	Картометрический метод	0.10	Закрепление отсутствует
53	-	-	387021.37	3191505.30	Картометрический метод	0.10	Закрепление отсутствует
54	-	-	387025.41	3191516.07	Картометрический метод	0.10	Закрепление отсутствует
55	-	-	387012.92	3191546.24	Картометрический метод	0.10	Закрепление отсутствует
56	-	-	386974.68	3191597.73	Картометрический метод	0.10	Закрепление отсутствует
57	-	-	386957.06	3191598.95	Картометрический метод	0.10	Закрепление отсутствует
58	-	-	386934.79	3191581.34	Картометрический метод	0.10	Закрепление отсутствует
59	-	-	386922.60	3191563.20	Картометрический метод	0.10	Закрепление отсутствует
60	-	-	386885.00	3191477.26	Картометрический метод	0.10	Закрепление отсутствует
61	-	-	386906.70	3191444.58	Картометрический метод	0.10	Закрепление отсутствует
62	-	-	386954.24	3191392.01	Картометрический метод	0.10	Закрепление отсутствует
63	-	-	386965.19	3191368.40	Картометрический метод	0.10	Закрепление отсутствует
64	-	-	386971.85	3191340.57	Картометрический метод	0.10	Закрепление отсутствует
65	-	-	386955.29	3191338.28	Картометрический метод	0.10	Закрепление отсутствует
66	-	-	386953.55	3191326.72	Картометрический метод	0.10	Закрепление отсутствует
67	-	-	386921.73	3191324.06	Картометрический метод	0.10	Закрепление отсутствует
68	-	-	386922.80	3191309.11	Картометрический метод	0.10	Закрепление отсутствует
69	-	-	386916.48	3191255.20	Картометрический метод	0.10	Закрепление отсутствует
70	-	-	386859.08	3191187.34	Картометрический метод	0.10	Закрепление отсутствует
71	-	-	386856.30	3191166.32	Картометрический метод	0.10	Закрепление отсутствует
72	-	-	386852.66	3191151.54	Картометрический метод	0.10	Закрепление отсутствует

2. Сведения о характерных точках границ объекта							
Обозначение характерных точек границ	Существующие координаты, м		Измененные (уточненные) координаты, м		Метод определения координат характерной точки	Средняя квадратическая погрешность положения характерной точки (Mt), м	Описание обозначения точки на местности (при наличии)
	X	Y	X	Y			
1	2	3	4	5	6	7	8
73	-	-	386848.94	3191137.52	Картометрический метод	0.10	Закрепление отсутствует
74	-	-	386829.74	3191128.94	Картометрический метод	0.10	Закрепление отсутствует
75	-	-	386823.77	3191106.67	Картометрический метод	0.10	Закрепление отсутствует
76	-	-	386826.57	3191089.82	Картометрический метод	0.10	Закрепление отсутствует
77	-	-	386826.58	3191070.17	Картометрический метод	0.10	Закрепление отсутствует
78	-	-	386820.99	3191051.46	Картометрический метод	0.10	Закрепление отсутствует
79	-	-	386803.22	3191044.54	Картометрический метод	0.10	Закрепление отсутствует
80	-	-	386776.17	3191029.60	Картометрический метод	0.10	Закрепление отсутствует
81	-	-	386756.55	3191021.06	Картометрический метод	0.10	Закрепление отсутствует
82	-	-	386761.00	3191007.89	Картометрический метод	0.10	Закрепление отсутствует
83	-	-	386749.14	3191003.44	Картометрический метод	0.10	Закрепление отсутствует
84	-	-	386743.31	3190993.30	Картометрический метод	0.10	Закрепление отсутствует
85	-	-	386701.95	3190980.50	Картометрический метод	0.10	Закрепление отсутствует
86	-	-	386688.16	3190970.90	Картометрический метод	0.10	Закрепление отсутствует
87	-	-	386681.28	3190960.76	Картометрический метод	0.10	Закрепление отсутствует
88	-	-	386684.47	3190942.07	Картометрический метод	0.10	Закрепление отсутствует
89	-	-	386666.44	3190931.40	Картометрический метод	0.10	Закрепление отсутствует
90	-	-	386668.60	3190894.04	Картометрический метод	0.10	Закрепление отсутствует
91	-	-	386613.98	3190857.22	Картометрический метод	0.10	Закрепление отсутствует
92	-	-	386551.95	3190816.66	Картометрический метод	0.10	Закрепление отсутствует
93	-	-	386548.76	3190836.42	Картометрический метод	0.10	Закрепление отсутствует
94	-	-	386542.38	3190850.30	Картометрический метод	0.10	Закрепление отсутствует
95	-	-	386517.46	3190836.42	Картометрический метод	0.10	Закрепление отсутствует
96	-	-	386493.07	3190818.28	Картометрический метод	0.10	Закрепление отсутствует
97	-	-	386455.96	3190788.40	Картометрический метод	0.10	Закрепление отсутствует

2. Сведения о характерных точках границ объекта							
Обозначение характерных точек границ	Существующие координаты, м		Измененные (уточненные) координаты, м		Метод определения координат характерной точки	Средняя квадратическая погрешность положения характерной точки (Mt), м	Описание обозначения точки на местности (при наличии)
	X	Y	X	Y			
1	2	3	4	5	6	7	8
98	-	-	386474.54	3190765.44	Картометрический метод	0.10	Закрепление отсутствует
99	-	-	386476.14	3190753.70	Картометрический метод	0.10	Закрепление отсутствует
100	-	-	386474.03	3190744.62	Картометрический метод	0.10	Закрепление отсутствует
101	-	-	386483.08	3190712.59	Картометрический метод	0.10	Закрепление отсутствует
102	-	-	386486.80	3190703.52	Картометрический метод	0.10	Закрепление отсутствует
103	-	-	386517.57	3190693.90	Картометрический метод	0.10	Закрепление отсутствует
104	-	-	386522.35	3190686.42	Картометрический метод	0.10	Закрепление отсутствует
105	-	-	386522.36	3190672.01	Картометрический метод	0.10	Закрепление отсутствует
106	-	-	386530.32	3190666.68	Картометрический метод	0.10	Закрепление отсутствует
107	-	-	386589.74	3190650.64	Картометрический метод	0.10	Закрепление отсутствует
108	-	-	386613.62	3190647.97	Картометрический метод	0.10	Закрепление отсутствует
109	-	-	386623.70	3190644.76	Картометрический метод	0.10	Закрепление отсутствует
110	-	-	386636.45	3190615.94	Картометрический метод	0.10	Закрепление отсутствует
111	-	-	386648.66	3190613.80	Картометрический метод	0.10	Закрепление отсутствует
112	-	-	386650.24	3190622.87	Картометрический метод	0.10	Закрепление отсутствует
113	-	-	386639.61	3190650.63	Картометрический метод	0.10	Закрепление отсутствует
114	-	-	386651.80	3190656.50	Картометрический метод	0.10	Закрепление отсутствует
115	-	-	386657.63	3190664.50	Картометрический метод	0.10	Закрепление отсутствует
116	-	-	386649.66	3190679.45	Картометрический метод	0.10	Закрепление отсутствует
117	-	-	386652.84	3190688.53	Картометрический метод	0.10	Закрепление отсутствует
118	-	-	386661.32	3190692.80	Картометрический метод	0.10	Закрепление отсутствует
119	-	-	386660.79	3190701.87	Картометрический метод	0.10	Закрепление отсутствует
120	-	-	386660.24	3190726.96	Картометрический метод	0.10	Закрепление отсутствует
121	-	-	386663.40	3190750.44	Картометрический метод	0.10	Закрепление отсутствует
122	-	-	386671.34	3190770.19	Картометрический метод	0.10	Закрепление отсутствует

2. Сведения о характерных точках границ объекта							
Обозначение характерных точек границ	Существующие координаты, м		Измененные (уточненные) координаты, м		Метод определения координат характерной точки	Средняя квадратическая погрешность положения характерной точки (Mt), м	Описание обозначения точки на местности (при наличии)
	X	Y	X	Y			
1	2	3	4	5	6	7	8
123	-	-	386668.68	3190777.14	Картометрический метод	0.10	Закрепление отсутствует
124	-	-	386671.86	3190787.28	Картометрический метод	0.10	Закрепление отсутствует
125	-	-	386710.55	3190836.38	Картометрический метод	0.10	Закрепление отсутствует
126	-	-	386755.07	3190880.14	Картометрический метод	0.10	Закрепление отсутствует
127	-	-	386803.85	3190912.69	Картометрический метод	0.10	Закрепление отсутствует
128	-	-	386826.12	3190921.22	Картометрический метод	0.10	Закрепление отсутствует
129	-	-	386846.81	3190922.82	Картометрический метод	0.10	Закрепление отсутствует
130	-	-	386861.13	3190920.42	Картометрический метод	0.10	Закрепление отсутствует
131	-	-	386864.86	3190914.80	Картометрический метод	0.10	Закрепление отсутствует
132	-	-	386883.52	3190910.10	Картометрический метод	0.10	Закрепление отсутствует
133	-	-	386907.76	3190912.88	Картометрический метод	0.10	Закрепление отсутствует
134	-	-	386932.00	3190932.50	Картометрический метод	0.10	Закрепление отсутствует
135	-	-	386948.79	3190943.71	Картометрический метод	0.10	Закрепление отсутствует
136	-	-	386987.04	3190905.30	Картометрический метод	0.10	Закрепление отсутствует
137	-	-	386964.66	3190880.06	Картометрический метод	0.10	Закрепление отсутствует
1	-	-	386986.37	3190846.71	Картометрический метод	0.10	Закрепление отсутствует
138	-	-	386796.75	3191736.71	Картометрический метод	0.10	Закрепление отсутствует
139	-	-	386803.10	3191754.86	Картометрический метод	0.10	Закрепление отсутствует
140	-	-	386834.09	3191785.63	Картометрический метод	0.10	Закрепление отсутствует
141	-	-	386890.46	3191839.48	Картометрический метод	0.10	Закрепление отсутствует
142	-	-	386893.81	3191842.68	Картометрический метод	0.10	Закрепление отсутствует
143	-	-	386893.84	3191842.70	Картометрический метод	0.10	Закрепление отсутствует
144	-	-	386903.58	3191854.96	Картометрический метод	0.10	Закрепление отсутствует
145	-	-	386906.44	3191877.00	Картометрический метод	0.10	Закрепление отсутствует
146	-	-	386893.99	3191890.80	Картометрический метод	0.10	Закрепление отсутствует

2. Сведения о характерных точках границ объекта							
Обозначение характерных точек границ	Существующие координаты, м		Измененные (уточненные) координаты, м		Метод определения координат характерной точки	Средняя квадратическая погрешность положения характерной точки (Mt), м	Описание обозначения точки на местности (при наличии)
	X	Y	X	Y			
1	2	3	4	5	6	7	8
147	-	-	386867.58	3191913.68	Картометрический метод	0.10	Закрепление отсутствует
148	-	-	386849.24	3191929.88	Картометрический метод	0.10	Закрепление отсутствует
149	-	-	386844.10	3191946.65	Картометрический метод	0.10	Закрепление отсутствует
150	-	-	386853.61	3191960.62	Картометрический метод	0.10	Закрепление отсутствует
151	-	-	386864.16	3191966.84	Картометрический метод	0.10	Закрепление отсутствует
152	-	-	386888.51	3191965.12	Картометрический метод	0.10	Закрепление отсутствует
153	-	-	386993.27	3191970.72	Картометрический метод	0.10	Закрепление отсутствует
154	-	-	387008.97	3191973.66	Картометрический метод	0.10	Закрепление отсутствует
155	-	-	387024.74	3191976.61	Картометрический метод	0.10	Закрепление отсутствует
156	-	-	387056.20	3191981.83	Картометрический метод	0.10	Закрепление отсутствует
157	-	-	387076.90	3191996.13	Картометрический метод	0.10	Закрепление отсутствует
158	-	-	387076.73	3192015.14	Картометрический метод	0.10	Закрепление отсутствует
159	-	-	387062.26	3192028.61	Картометрический метод	0.10	Закрепление отсутствует
160	-	-	387050.81	3192035.24	Картометрический метод	0.10	Закрепление отсутствует
161	-	-	387022.38	3192046.44	Картометрический метод	0.10	Закрепление отсутствует
162	-	-	387003.53	3192057.72	Картометрический метод	0.10	Закрепление отсутствует
163	-	-	386992.82	3192071.40	Картометрический метод	0.10	Закрепление отсутствует
164	-	-	386992.60	3192071.68	Картометрический метод	0.10	Закрепление отсутствует
165	-	-	386992.53	3192072.07	Картометрический метод	0.10	Закрепление отсутствует
166	-	-	386976.82	3192099.65	Картометрический метод	0.10	Закрепление отсутствует
167	-	-	386974.68	3192124.20	Картометрический метод	0.10	Закрепление отсутствует
168	-	-	386961.93	3192148.76	Картометрический метод	0.10	Закрепление отсутствует
169	-	-	386929.04	3192160.52	Картометрический метод	0.10	Закрепление отсутствует
170	-	-	386843.10	3192156.27	Картометрический метод	0.10	Закрепление отсутствует
171	-	-	386814.52	3192157.75	Картометрический метод	0.10	Закрепление отсутствует

2. Сведения о характерных точках границ объекта							
Обозначение характерных точек границ	Существующие координаты, м		Измененные (уточненные) координаты, м		Метод определения координат характерной точки	Средняя квадратическая погрешность положения характерной точки (Mt), м	Описание обозначения точки на местности (при наличии)
	X	Y	X	Y			
1	2	3	4	5	6	7	8
172	-	-	386813.38	3192140.81	Картометрический метод	0.10	Закрепление отсутствует
173	-	-	386810.79	3192102.16	Картометрический метод	0.10	Закрепление отсутствует
174	-	-	386805.38	3192059.39	Картометрический метод	0.10	Закрепление отсутствует
175	-	-	386796.30	3192015.69	Картометрический метод	0.10	Закрепление отсутствует
176	-	-	386782.95	3191962.17	Картометрический метод	0.10	Закрепление отсутствует
177	-	-	386770.07	3191918.13	Картометрический метод	0.10	Закрепление отсутствует
178	-	-	386745.96	3191841.45	Картометрический метод	0.10	Закрепление отсутствует
179	-	-	386718.89	3191757.43	Картометрический метод	0.10	Закрепление отсутствует
180	-	-	386720.36	3191737.80	Картометрический метод	0.10	Закрепление отсутствует
181	-	-	386758.55	3191744.20	Картометрический метод	0.10	Закрепление отсутствует
182	-	-	386774.46	3191748.46	Картометрический метод	0.10	Закрепление отсутствует
138	-	-	386796.75	3191736.71	Картометрический метод	0.10	Закрепление отсутствует
183	-	-	386239.62	3190368.03	Картометрический метод	0.10	Закрепление отсутствует
184	-	-	386237.48	3190379.77	Картометрический метод	0.10	Закрепление отсутствует
185	-	-	386244.90	3190388.85	Картометрический метод	0.10	Закрепление отсутствует
186	-	-	386249.14	3190401.12	Картометрический метод	0.10	Закрепление отсутствует
187	-	-	386266.10	3190416.06	Картометрический метод	0.10	Закрепление отсутствует
188	-	-	386314.89	3190431.53	Картометрический метод	0.10	Закрепление отсутствует
189	-	-	386321.25	3190440.61	Картометрический метод	0.10	Закрепление отсутствует
190	-	-	386302.16	3190441.68	Картометрический метод	0.10	Закрепление отсутствует
191	-	-	386297.91	3190445.41	Картометрический метод	0.10	Закрепление отсутствует
192	-	-	386303.72	3190466.77	Картометрический метод	0.10	Закрепление отсутствует
193	-	-	386317.51	3190473.17	Картометрический метод	0.10	Закрепление отсутствует
194	-	-	386337.67	3190475.83	Картометрический метод	0.10	Закрепление отсутствует
195	-	-	386342.98	3190467.82	Картометрический метод	0.10	Закрепление отсутствует

2. Сведения о характерных точках границ объекта							
Обозначение характерных точек границ	Существующие координаты, м		Измененные (уточненные) координаты, м		Метод определения координат характерной точки	Средняя квадратическая погрешность положения характерной точки (Mt), м	Описание обозначения точки на местности (при наличии)
	X	Y	X	Y			
1	2	3	4	5	6	7	8
196	-	-	386345.64	3190458.22	Картометрический метод	0.10	Закрепление отсутствует
197	-	-	386373.75	3190458.20	Картометрический метод	0.10	Закрепление отсутствует
198	-	-	386391.25	3190465.14	Картометрический метод	0.10	Закрепление отсутствует
199	-	-	386414.57	3190491.29	Картометрический метод	0.10	Закрепление отсутствует
200	-	-	386418.28	3190501.43	Картометрический метод	0.10	Закрепление отсутствует
201	-	-	386412.44	3190513.18	Картометрический метод	0.10	Закрепление отсутствует
202	-	-	386402.88	3190515.32	Картометрический метод	0.10	Закрепление отсутствует
203	-	-	386393.34	3190513.72	Картометрический метод	0.10	Закрепление отсутствует
204	-	-	386391.75	3190504.11	Картометрический метод	0.10	Закрепление отсутствует
205	-	-	386374.26	3190485.96	Картометрический метод	0.10	Закрепление отсутствует
206	-	-	386364.72	3190483.30	Картометрический метод	0.10	Закрепление отсутствует
207	-	-	386344.02	3190490.24	Картометрический метод	0.10	Закрепление отсутствует
208	-	-	386348.25	3190513.73	Картометрический метод	0.10	Закрепление отсутствует
209	-	-	386353.55	3190519.06	Картометрический метод	0.10	Закрепление отсутствует
210	-	-	386361.50	3190519.06	Картометрический метод	0.10	Закрепление отсутствует
211	-	-	386368.94	3190512.12	Картометрический метод	0.10	Закрепление отсутствует
212	-	-	386379.01	3190516.92	Картометрический метод	0.10	Закрепление отсутствует
213	-	-	386380.07	3190522.26	Картометрический метод	0.10	Закрепление отсутствует
214	-	-	386377.92	3190553.22	Картометрический метод	0.10	Закрепление отсутствует
215	-	-	386364.12	3190561.77	Картометрический метод	0.10	Закрепление отсутствует
216	-	-	386354.58	3190560.70	Картометрический метод	0.10	Закрепление отсутствует
217	-	-	386343.96	3190578.85	Картометрический метод	0.10	Закрепление отсутствует
218	-	-	386359.31	3190611.95	Картометрический метод	0.10	Закрепление отсутствует
219	-	-	386369.38	3190623.68	Картометрический метод	0.10	Закрепление отсутствует
220	-	-	386328.54	3190613.02	Картометрический метод	0.10	Закрепление отсутствует

2. Сведения о характерных точках границ объекта							
Обозначение характерных точек границ	Существующие координаты, м		Измененные (уточненные) координаты, м		Метод определения координат характерной точки	Средняя квадратическая погрешность положения характерной точки (Mt), м	Описание обозначения точки на местности (при наличии)
	X	Y	X	Y			
1	2	3	4	5	6	7	8
221	-	-	386306.28	3190586.87	Картометрический метод	0.10	Закрепление отсутствует
222	-	-	386244.30	3190485.46	Картометрический метод	0.10	Закрепление отсутствует
223	-	-	386214.63	3190434.76	Картометрический метод	0.10	Закрепление отсутствует
224	-	-	386207.22	3190410.74	Картометрический метод	0.10	Закрепление отсутствует
225	-	-	386193.98	3190387.79	Картометрический метод	0.10	Закрепление отсутствует
226	-	-	386201.94	3190384.59	Картометрический метод	0.10	Закрепление отсутствует
227	-	-	386207.24	3190392.60	Картометрический метод	0.10	Закрепление отсутствует
228	-	-	386216.26	3190392.59	Картометрический метод	0.10	Закрепление отсутствует
229	-	-	386226.87	3190387.25	Картометрический метод	0.10	Закрепление отсутствует
230	-	-	386227.94	3190372.84	Картометрический метод	0.10	Закрепление отсутствует
231	-	-	386224.77	3190363.76	Картометрический метод	0.10	Закрепление отсутствует
183	-	-	386239.62	3190368.03	Картометрический метод	0.10	Закрепление отсутствует
232	-	-	386491.62	3190158.18	Картометрический метод	0.10	Закрепление отсутствует
233	-	-	386493.20	3190167.79	Картометрический метод	0.10	Закрепление отсутствует
234	-	-	386487.36	3190172.60	Картометрический метод	0.10	Закрепление отсутствует
235	-	-	386487.35	3190191.28	Картометрический метод	0.10	Закрепление отсутствует
236	-	-	386483.10	3190199.29	Картометрический метод	0.10	Закрепление отсутствует
237	-	-	386466.12	3190200.36	Картометрический метод	0.10	Закрепление отсутствует
238	-	-	386458.16	3190206.23	Картометрический метод	0.10	Закрепление отсутствует
239	-	-	386458.15	3190222.78	Картометрический метод	0.10	Закрепление отсутствует
240	-	-	386439.58	3190220.12	Картометрический метод	0.10	Закрепление отсутствует
241	-	-	386431.09	3190224.39	Картометрический метод	0.10	Закрепление отсутствует
242	-	-	386431.61	3190244.14	Картометрический метод	0.10	Закрепление отсутствует
243	-	-	386437.44	3190250.01	Картометрический метод	0.10	Закрепление отсутствует
244	-	-	386439.55	3190266.56	Картометрический метод	0.10	Закрепление отсутствует

2. Сведения о характерных точках границ объекта							
Обозначение характерных точек границ	Существующие координаты, м		Измененные (уточненные) координаты, м		Метод определения координат характерной точки	Средняя квадратическая погрешность положения характерной точки (Mt), м	Описание обозначения точки на местности (при наличии)
	X	Y	X	Y			
1	2	3	4	5	6	7	8
245	-	-	386444.32	3190265.49	Картометрический метод	0.10	Закрепление отсутствует
246	-	-	386454.41	3190252.68	Картометрический метод	0.10	Закрепление отсутствует
247	-	-	386462.90	3190248.40	Картометрический метод	0.10	Закрепление отсутствует
248	-	-	386482.00	3190253.20	Картометрический метод	0.10	Закрепление отсутствует
249	-	-	386487.28	3190275.08	Картометрический метод	0.10	Закрепление отсутствует
250	-	-	386483.56	3190279.89	Картометрический метод	0.10	Закрепление отсутствует
251	-	-	386470.83	3190280.42	Картометрический метод	0.10	Закрепление отсутствует
252	-	-	386461.81	3190285.76	Картометрический метод	0.10	Закрепление отсутствует
253	-	-	386462.33	3190301.78	Картометрический метод	0.10	Закрепление отсутствует
254	-	-	386460.20	3190305.52	Картометрический метод	0.10	Закрепление отсутствует
255	-	-	386446.94	3190307.66	Картометрический метод	0.10	Закрепление отсутствует
256	-	-	386439.50	3190319.40	Картометрический метод	0.10	Закрепление отсутствует
257	-	-	386418.28	3190322.61	Картометрический метод	0.10	Закрепление отсутствует
258	-	-	386414.03	3190337.56	Картометрический метод	0.10	Закрепление отсутствует
259	-	-	386434.17	3190357.30	Картометрический метод	0.10	Закрепление отсутствует
260	-	-	386424.08	3190374.38	Картометрический метод	0.10	Закрепление отсутствует
261	-	-	386424.60	3190384.00	Картометрический метод	0.10	Закрепление отсутствует
262	-	-	386441.58	3190388.26	Картометрический метод	0.10	Закрепление отсутствует
263	-	-	386459.08	3190384.52	Картометрический метод	0.10	Закрепление отсутствует
264	-	-	386474.88	3190392.65	Картометрический метод	0.10	Закрепление отсутствует
265	-	-	386472.86	3190406.94	Картометрический метод	0.10	Закрепление отсутствует
266	-	-	386478.54	3190424.55	Картометрический метод	0.10	Закрепление отсутствует
267	-	-	386475.88	3190436.30	Картометрический метод	0.10	Закрепление отсутствует
268	-	-	386466.34	3190431.50	Картометрический метод	0.10	Закрепление отсутствует
269	-	-	386463.68	3190443.24	Картометрический метод	0.10	Закрепление отсутствует

2. Сведения о характерных точках границ объекта							
Обозначение характерных точек границ	Существующие координаты, м		Измененные (уточненные) координаты, м		Метод определения координат характерной точки	Средняя квадратическая погрешность положения характерной точки (Mt), м	Описание обозначения точки на местности (при наличии)
	X	Y	X	Y			
1	2	3	4	5	6	7	8
270	-	-	386451.47	3190454.45	Картометрический метод	0.10	Закрепление отсутствует
271	-	-	386440.33	3190452.32	Картометрический метод	0.10	Закрепление отсутствует
272	-	-	386441.40	3190437.37	Картометрический метод	0.10	Закрепление отсутствует
273	-	-	386448.80	3190418.44	Картометрический метод	0.10	Закрепление отсутствует
274	-	-	386455.88	3190412.28	Картометрический метод	0.10	Закрепление отсутствует
275	-	-	386448.99	3190403.20	Картометрический метод	0.10	Закрепление отсутствует
276	-	-	386411.86	3190393.08	Картометрический метод	0.10	Закрепление отсутствует
277	-	-	386403.37	3190398.95	Картометрический метод	0.10	Закрепление отсутствует
278	-	-	386384.81	3190397.88	Картометрический метод	0.10	Закрепление отсутствует
279	-	-	386382.16	3190391.48	Картометрический метод	0.10	Закрепление отсутствует
280	-	-	386368.10	3190379.78	Картометрический метод	0.10	Закрепление отсутствует
281	-	-	386349.28	3190384.02	Картометрический метод	0.10	Закрепление отсутствует
282	-	-	386346.14	3190327.43	Картометрический метод	0.10	Закрепление отсутствует
283	-	-	386338.74	3190285.80	Картометрический метод	0.10	Закрепление отсутствует
284	-	-	386334.00	3190243.10	Картометрический метод	0.10	Закрепление отсутствует
285	-	-	386354.69	3190246.83	Картометрический метод	0.10	Закрепление отсутствует
286	-	-	386380.15	3190248.42	Картометрический метод	0.10	Закрепление отсутствует
287	-	-	386403.49	3190247.35	Картометрический метод	0.10	Закрепление отсутствует
288	-	-	386417.82	3190239.34	Картометрический метод	0.10	Закрепление отсутствует
289	-	-	386426.32	3190228.12	Картометрический метод	0.10	Закрепление отсутствует
290	-	-	386424.75	3190196.10	Картометрический метод	0.10	Закрепление отсутствует
291	-	-	386431.65	3190189.69	Картометрический метод	0.10	Закрепление отсутствует
292	-	-	386444.38	3190187.02	Картометрический метод	0.10	Закрепление отсутствует
293	-	-	386453.40	3190180.61	Картометрический метод	0.10	Закрепление отсутствует
294	-	-	386459.79	3190159.26	Картометрический метод	0.10	Закрепление отсутствует

2. Сведения о характерных точках границ объекта							
Обозначение характерных точек границ	Существующие координаты, м		Измененные (уточненные) координаты, м		Метод определения координат характерной точки	Средняя квадратическая погрешность положения характерной точки (Mt), м	Описание обозначения точки на местности (при наличии)
	X	Y	X	Y			
1	2	3	4	5	6	7	8
295	-	-	386467.75	3190152.32	Картометрический метод	0.10	Закрепление отсутствует
296	-	-	386476.23	3190158.18	Картометрический метод	0.10	Закрепление отсутствует
297	-	-	386483.12	3190163.52	Картометрический метод	0.10	Закрепление отсутствует
232	-	-	386491.62	3190158.18	Картометрический метод	0.10	Закрепление отсутствует
298	-	-	387248.02	3192234.24	Картометрический метод	0.10	Закрепление отсутствует
299	-	-	387254.94	3192241.70	Картометрический метод	0.10	Закрепление отсутствует
300	-	-	387257.35	3192249.74	Картометрический метод	0.10	Закрепление отсутствует
301	-	-	387252.56	3192268.72	Картометрический метод	0.10	Закрепление отсутствует
302	-	-	387255.09	3192296.15	Картометрический метод	0.10	Закрепление отсутствует
303	-	-	387253.41	3192310.28	Картометрический метод	0.10	Закрепление отсутствует
304	-	-	387245.00	3192325.93	Картометрический метод	0.10	Закрепление отсутствует
305	-	-	387234.56	3192333.33	Картометрический метод	0.10	Закрепление отсутствует
306	-	-	387230.02	3192350.83	Картометрический метод	0.10	Закрепление отсутствует
307	-	-	387236.44	3192370.46	Картометрический метод	0.10	Закрепление отсутствует
308	-	-	387247.86	3192386.00	Картометрический метод	0.10	Закрепление отсутствует
309	-	-	387268.01	3192409.84	Картометрический метод	0.10	Закрепление отсутствует
310	-	-	387271.26	3192443.47	Картометрический метод	0.10	Закрепление отсутствует
311	-	-	387270.81	3192483.50	Картометрический метод	0.10	Закрепление отсутствует
312	-	-	387175.24	3192539.10	Картометрический метод	0.10	Закрепление отсутствует
313	-	-	387156.04	3192502.82	Картометрический метод	0.10	Закрепление отсутствует
314	-	-	387173.06	3192512.42	Картометрический метод	0.10	Закрепление отсутствует
315	-	-	387190.07	3192513.47	Картометрический метод	0.10	Закрепление отсутствует
316	-	-	387220.34	3192499.03	Картометрический метод	0.10	Закрепление отсутствует
317	-	-	387238.39	3192487.80	Картометрический метод	0.10	Закрепление отсутствует
318	-	-	387250.60	3192476.58	Картометрический метод	0.10	Закрепление отсутствует

2. Сведения о характерных точках границ объекта							
Обозначение характерных точек границ	Существующие координаты, м		Измененные (уточненные) координаты, м		Метод определения координат характерной точки	Средняя квадратическая погрешность положения характерной точки (Mt), м	Описание обозначения точки на местности (при наличии)
	X	Y	X	Y			
1	2	3	4	5	6	7	8
319	-	-	387258.55	3192466.43	Картометрический метод	0.10	Закрепление отсутствует
320	-	-	387259.60	3192457.89	Картометрический метод	0.10	Закрепление отсутствует
321	-	-	387129.05	3192288.80	Картометрический метод	0.10	Закрепление отсутствует
322	-	-	387116.28	3192279.20	Картометрический метод	0.10	Закрепление отсутствует
323	-	-	387104.58	3192274.94	Картометрический метод	0.10	Закрепление отсутствует
324	-	-	387093.95	3192277.08	Картометрический метод	0.10	Закрепление отсутствует
325	-	-	387086.52	3192280.83	Картометрический метод	0.10	Закрепление отсутствует
326	-	-	387081.21	3192287.78	Картометрический метод	0.10	Закрепление отсутствует
327	-	-	387077.46	3192268.03	Картометрический метод	0.10	Закрепление отсутствует
328	-	-	387079.01	3192248.28	Картометрический метод	0.10	Закрепление отсутствует
329	-	-	387083.23	3192230.12	Картометрический метод	0.10	Закрепление отсутствует
330	-	-	387090.12	3192219.44	Картометрический метод	0.10	Закрепление отсутствует
331	-	-	387102.87	3192216.76	Картометрический метод	0.10	Закрепление отсутствует
332	-	-	387112.99	3192226.36	Картометрический метод	0.10	Закрепление отсутствует
333	-	-	387132.74	3192270.64	Картометрический метод	0.10	Закрепление отсутствует
334	-	-	387140.20	3192283.45	Картометрический метод	0.10	Закрепление отсутствует
335	-	-	387161.48	3192287.70	Картометрический метод	0.10	Закрепление отсутствует
336	-	-	387193.40	3192308.49	Картометрический метод	0.10	Закрепление отсутствует
337	-	-	387205.64	3192313.28	Картометрический метод	0.10	Закрепление отсутствует
338	-	-	387217.86	3192309.00	Картометрический метод	0.10	Закрепление отсутствует
339	-	-	387221.03	3192298.32	Картометрический метод	0.10	Закрепление отсутствует
340	-	-	387216.74	3192282.84	Картометрический метод	0.10	Закрепление отсутствует
341	-	-	387206.08	3192263.64	Картометрический метод	0.10	Закрепление отсутствует
342	-	-	387221.98	3192242.80	Картометрический метод	0.10	Закрепление отсутствует
343	-	-	387237.38	3192234.25	Картометрический метод	0.10	Закрепление отсутствует

2. Сведения о характерных точках границ объекта							
Обозначение характерных точек границ	Существующие координаты, м		Измененные (уточненные) координаты, м		Метод определения координат характерной точки	Средняя квадратическая погрешность положения характерной точки (Mt), м	Описание обозначения точки на местности (при наличии)
	X	Y	X	Y			
1	2	3	4	5	6	7	8
298	-	-	387248.02	3192234.24	Картометрический метод	0.10	Закрепление отсутствует
344	-	-	386989.50	3190097.20	Картометрический метод	0.10	Закрепление отсутствует
345	-	-	386995.33	3190106.81	Картометрический метод	0.10	Закрепление отсутствует
346	-	-	387001.69	3190118.02	Картометрический метод	0.10	Закрепление отсутствует
347	-	-	387015.47	3190127.62	Картометрический метод	0.10	Закрепление отсутствует
348	-	-	386977.28	3190131.37	Картометрический метод	0.10	Закрепление отсутствует
349	-	-	386932.72	3190128.18	Картометрический метод	0.10	Закрепление отсутствует
350	-	-	386862.70	3190124.99	Картометрический метод	0.10	Закрепление отсутствует
351	-	-	386846.24	3190137.80	Картометрический метод	0.10	Закрепление отсутствует
352	-	-	386837.74	3190153.82	Картометрический метод	0.10	Закрепление отсутствует
353	-	-	386812.80	3190174.11	Картометрический метод	0.10	Закрепление отсутствует
354	-	-	386793.70	3190168.78	Картометрический метод	0.10	Закрепление отсутствует
355	-	-	386761.87	3190176.80	Картометрический метод	0.10	Закрепление отсутствует
356	-	-	386761.88	3190165.05	Картометрический метод	0.10	Закрепление отсутствует
357	-	-	386755.00	3190149.04	Картометрический метод	0.10	Закрепление отсутствует
358	-	-	386774.10	3190142.10	Картометрический метод	0.10	Закрепление отсутствует
359	-	-	386804.34	3190132.48	Картометрический метод	0.10	Закрепление отсутствует
360	-	-	386811.26	3190111.13	Картометрический метод	0.10	Закрепление отсутствует
361	-	-	386816.56	3190110.59	Картометрический метод	0.10	Закрепление отсутствует
362	-	-	386828.75	3190123.93	Картометрический метод	0.10	Закрепление отсутствует
363	-	-	386842.01	3190123.93	Картометрический метод	0.10	Закрепление отсутствует
364	-	-	386849.45	3190113.25	Картометрический метод	0.10	Закрепление отсутствует
365	-	-	386868.02	3190107.38	Картометрический метод	0.10	Закрепление отсутствует
366	-	-	386874.40	3190091.89	Картометрический метод	0.10	Закрепление отсутствует
367	-	-	386915.77	3190090.82	Картометрический метод	0.10	Закрепление отсутствует

2. Сведения о характерных точках границ объекта							
Обозначение характерных точек границ	Существующие координаты, м		Измененные (уточненные) координаты, м		Метод определения координат характерной точки	Средняя квадратическая погрешность положения характерной точки (Mt), м	Описание обозначения точки на местности (при наличии)
	X	Y	X	Y			
1	2	3	4	5	6	7	8
368	-	-	386927.44	3190097.22	Картометрический метод	0.10	Закрепление отсутствует
369	-	-	386933.80	3190096.15	Картометрический метод	0.10	Закрепление отсутствует
370	-	-	386941.78	3190079.60	Картометрический метод	0.10	Закрепление отсутствует
371	-	-	386946.55	3190074.26	Картометрический метод	0.10	Закрепление отсутствует
372	-	-	386953.45	3190074.26	Картометрический метод	0.10	Закрепление отсутствует
373	-	-	386972.53	3190092.40	Картометрический метод	0.10	Закрепление отсутствует
344	-	-	386989.50	3190097.20	Картометрический метод	0.10	Закрепление отсутствует
374	-	-	386943.94	3191371.93	Картометрический метод	0.10	Закрепление отсутствует
375	-	-	386939.22	3191381.37	Картометрический метод	0.10	Закрепление отсутствует
376	-	-	386878.37	3191449.14	Картометрический метод	0.10	Закрепление отсутствует
377	-	-	386813.64	3191505.25	Картометрический метод	0.10	Закрепление отсутствует
378	-	-	386808.24	3191512.66	Картометрический метод	0.10	Закрепление отсутствует
379	-	-	386804.62	3191506.64	Картометрический метод	0.10	Закрепление отсутствует
380	-	-	386806.24	3191464.48	Картометрический метод	0.10	Закрепление отсутствует
381	-	-	386816.32	3191460.20	Картометрический метод	0.10	Закрепление отсутствует
382	-	-	386831.70	3191463.93	Картометрический метод	0.10	Закрепление отсутствует
383	-	-	386838.08	3191455.39	Картометрический метод	0.10	Закрепление отсутствует
384	-	-	386835.96	3191448.98	Картометрический метод	0.10	Закрепление отсутствует
385	-	-	386828.54	3191445.25	Картометрический метод	0.10	Закрепление отсутствует
386	-	-	386824.30	3191437.25	Картометрический метод	0.10	Закрепление отсутствует
387	-	-	386824.30	3191427.64	Картометрический метод	0.10	Закрепление отсутствует
388	-	-	386861.44	3191426.02	Картометрический метод	0.10	Закрепление отсутствует
389	-	-	386872.05	3191419.62	Картометрический метод	0.10	Закрепление отсутствует
390	-	-	386879.49	3191406.27	Картометрический метод	0.10	Закрепление отсутствует
391	-	-	386879.50	3191392.39	Картометрический метод	0.10	Закрепление отсутствует

2. Сведения о характерных точках границ объекта							
Обозначение характерных точек границ	Существующие координаты, м		Измененные (уточненные) координаты, м		Метод определения координат характерной точки	Средняя квадратическая погрешность положения характерной точки (Mt), м	Описание обозначения точки на местности (при наличии)
	X	Y	X	Y			
1	2	3	4	5	6	7	8
392	-	-	386873.67	3191383.85	Картометрический метод	0.10	Закрепление отсутствует
393	-	-	386852.46	3191374.25	Картометрический метод	0.10	Закрепление отсутствует
394	-	-	386853.53	3191364.64	Картометрический метод	0.10	Закрепление отсутствует
395	-	-	386860.96	3191360.37	Картометрический метод	0.10	Закрепление отсутствует
396	-	-	386873.69	3191359.30	Картометрический метод	0.10	Закрепление отсутствует
397	-	-	386898.62	3191364.63	Картометрический метод	0.10	Закрепление отсутствует
398	-	-	386925.14	3191364.62	Картометрический метод	0.10	Закрепление отсутствует
374	-	-	386943.94	3191371.93	Картометрический метод	0.10	Закрепление отсутствует
399	-	-	386865.67	3191527.15	Картометрический метод	0.10	Закрепление отсутствует
400	-	-	386875.94	3191534.38	Картометрический метод	0.10	Закрепление отсутствует
401	-	-	386888.66	3191549.32	Картометрический метод	0.10	Закрепление отсутствует
402	-	-	386922.05	3191587.75	Картометрический метод	0.10	Закрепление отсутствует
403	-	-	386901.35	3191605.90	Картометрический метод	0.10	Закрепление отсутствует
404	-	-	386862.62	3191618.19	Картометрический метод	0.10	Закрепление отсутствует
405	-	-	386851.47	3191626.20	Картометрический метод	0.10	Закрепление отсутствует
406	-	-	386842.96	3191651.29	Картометрический метод	0.10	Закрепление отсутствует
407	-	-	386835.53	3191659.84	Картометрический метод	0.10	Закрепление отсутствует
408	-	-	386824.56	3191659.84	Картометрический метод	0.10	Закрепление отсутствует
409	-	-	386836.11	3191616.02	Картометрический метод	0.10	Закрепление отсутствует
410	-	-	386843.94	3191601.94	Картометрический метод	0.10	Закрепление отсутствует
411	-	-	386849.06	3191575.97	Картометрический метод	0.10	Закрепление отсутствует
412	-	-	386855.29	3191540.47	Картометрический метод	0.10	Закрепление отсутствует
413	-	-	386859.16	3191531.21	Картометрический метод	0.10	Закрепление отсутствует
399	-	-	386865.67	3191527.15	Картометрический метод	0.10	Закрепление отсутствует
414	-	-	386203.63	3190255.40	Картометрический метод	0.10	Закрепление отсутствует

2. Сведения о характерных точках границ объекта							
Обозначение характерных точек границ	Существующие координаты, м		Измененные (уточненные) координаты, м		Метод определения координат характерной точки	Средняя квадратическая погрешность положения характерной точки (Mt), м	Описание обозначения точки на местности (при наличии)
	X	Y	X	Y			
1	2	3	4	5	6	7	8
415	-	-	386215.28	3190286.36	Картометрический метод	0.10	Закрепление отсутствует
416	-	-	386213.15	3190297.57	Картометрический метод	0.10	Закрепление отсутствует
417	-	-	386200.94	3190313.06	Картометрический метод	0.10	Закрепление отсутствует
418	-	-	386202.52	3190328.00	Картометрический метод	0.10	Закрепление отсутствует
419	-	-	386183.40	3190355.23	Картометрический метод	0.10	Закрепление отсутствует
420	-	-	386160.08	3190327.48	Картометрический метод	0.10	Закрепление отсутствует
421	-	-	386125.62	3190300.26	Картометрический метод	0.10	Закрепление отсутствует
422	-	-	386108.65	3190290.13	Картометрический метод	0.10	Закрепление отсутствует
423	-	-	386110.25	3190284.79	Картометрический метод	0.10	Закрепление отсутствует
424	-	-	386120.86	3190284.78	Картометрический метод	0.10	Закрепление отсутствует
425	-	-	386141.55	3190276.24	Картометрический метод	0.10	Закрепление отсутствует
426	-	-	386155.88	3190275.70	Картометрический метод	0.10	Закрепление отсутствует
427	-	-	386166.48	3190282.64	Картометрический метод	0.10	Закрепление отсутствует
428	-	-	386175.50	3190283.70	Картометрический метод	0.10	Закрепление отсутствует
429	-	-	386190.37	3190260.22	Картометрический метод	0.10	Закрепление отсутствует
414	-	-	386203.63	3190255.40	Картометрический метод	0.10	Закрепление отсутствует
430	-	-	386851.56	3191515.70	Картометрический метод	0.10	Закрепление отсутствует
431	-	-	386861.23	3191524.30	Картометрический метод	0.10	Закрепление отсутствует
432	-	-	386852.54	3191528.00	Картометрический метод	0.10	Закрепление отсутствует
433	-	-	386850.58	3191539.63	Картометрический метод	0.10	Закрепление отсутствует
434	-	-	386840.32	3191582.03	Картометрический метод	0.10	Закрепление отсутствует
435	-	-	386827.64	3191624.61	Картометрический метод	0.10	Закрепление отсутствует
436	-	-	386822.29	3191633.15	Картометрический метод	0.10	Закрепление отсутствует
437	-	-	386812.21	3191629.95	Картометрический метод	0.10	Закрепление отсутствует
438	-	-	386794.73	3191603.80	Картометрический метод	0.10	Закрепление отсутствует

2. Сведения о характерных точках границ объекта							
Обозначение характерных точек границ	Существующие координаты, м		Измененные (уточненные) координаты, м		Метод определения координат характерной точки	Средняя квадратическая погрешность положения характерной точки (Mt), м	Описание обозначения точки на местности (при наличии)
	X	Y	X	Y			
1	2	3	4	5	6	7	8
439	-	-	386794.74	3191593.66	Картометрический метод	0.10	Закрепление отсутствует
440	-	-	386817.04	3191559.49	Картометрический метод	0.10	Закрепление отсутствует
441	-	-	386835.11	3191519.98	Картометрический метод	0.10	Закрепление отсутствует
442	-	-	386842.54	3191514.11	Картометрический метод	0.10	Закрепление отсутствует
430	-	-	386851.56	3191515.70	Картометрический метод	0.10	Закрепление отсутствует
443	-	-	386814.03	3191696.74	Картометрический метод	0.10	Закрепление отсутствует
444	-	-	386819.85	3191711.69	Картометрический метод	0.10	Закрепление отсутствует
445	-	-	386821.42	3191733.58	Картометрический метод	0.10	Закрепление отсутствует
446	-	-	386826.19	3191743.71	Картометрический метод	0.10	Закрепление отсутствует
447	-	-	386837.86	3191748.52	Картометрический метод	0.10	Закрепление отсутствует
448	-	-	386845.81	3191755.98	Картометрический метод	0.10	Закрепление отсутствует
449	-	-	386846.86	3191772.53	Картометрический метод	0.10	Закрепление отсутствует
450	-	-	386843.77	3191789.04	Картометрический метод	0.10	Закрепление отсутствует
451	-	-	386825.00	3191766.62	Картометрический метод	0.10	Закрепление отсутствует
452	-	-	386811.54	3191749.12	Картометрический метод	0.10	Закрепление отсутствует
453	-	-	386806.16	3191730.94	Картометрический метод	0.10	Закрепление отсутствует
454	-	-	386806.33	3191718.16	Картометрический метод	0.10	Закрепление отсутствует
455	-	-	386812.71	3191699.15	Картометрический метод	0.10	Закрепление отсутствует
443	-	-	386814.03	3191696.74	Картометрический метод	0.10	Закрепление отсутствует
456	-	-	386703.53	3190169.34	Картометрический метод	0.10	Закрепление отсутствует
457	-	-	386710.95	3190170.94	Картометрический метод	0.10	Закрепление отсутствует
458	-	-	386714.66	3190177.88	Картометрический метод	0.10	Закрепление отсутствует
459	-	-	386714.64	3190198.16	Картометрический метод	0.10	Закрепление отсутствует
460	-	-	386710.40	3190204.57	Картометрический метод	0.10	Закрепление отсутствует
461	-	-	386716.22	3190212.57	Картометрический метод	0.10	Закрепление отсутствует

ТЕКСТОВОЕ ОПИСАНИЕ
местоположения границ населенных пунктов, территориальных зон

Прохождение границы		Описание прохождения границы
от точки	до точки	
1	2	3
1	2	-
2	3	-
3	4	-
4	5	-
5	6	-
6	7	-
7	8	-
8	9	-
9	10	-
10	11	-
11	12	-
12	13	-
13	14	-
14	15	-
15	16	-
16	17	-
17	18	-
18	19	-
19	20	-
20	21	-
21	22	-
22	23	-
23	24	-
24	25	-
25	26	-
26	27	-
27	28	-
28	29	-
29	30	-
30	31	-
31	32	-
32	33	-
33	34	-
34	35	-
35	36	-
36	37	-
37	38	-

ТЕКСТОВОЕ ОПИСАНИЕ
местоположения границ населенных пунктов, территориальных зон

Прохождение границы		Описание прохождения границы
от точки	до точки	
1	2	3
38	39	-
39	40	-
40	41	-
41	42	-
42	43	-
43	44	-
44	45	-
45	46	-
46	47	-
47	48	-
48	49	-
49	50	-
50	51	-
51	52	-
52	53	-
53	54	-
54	55	-
55	56	-
56	57	-
57	58	-
58	59	-
59	60	-
60	61	-
61	62	-
62	63	-
63	64	-
64	65	-
65	66	-
66	67	-
67	68	-
68	69	-
69	70	-
70	71	-
71	72	-
72	73	-
73	74	-
74	75	-

ТЕКСТОВОЕ ОПИСАНИЕ
местоположения границ населенных пунктов, территориальных зон

Прохождение границы		Описание прохождения границы
от точки	до точки	
1	2	3
75	76	-
76	77	-
77	78	-
78	79	-
79	80	-
80	81	-
81	82	-
82	83	-
83	84	-
84	85	-
85	86	-
86	87	-
87	88	-
88	89	-
89	90	-
90	91	-
91	92	-
92	93	-
93	94	-
94	95	-
95	96	-
96	97	-
97	98	-
98	99	-
99	100	-
100	101	-
101	102	-
102	103	-
103	104	-
104	105	-
105	106	-
106	107	-
107	108	-
108	109	-
109	110	-
110	111	-
111	112	-

ТЕКСТОВОЕ ОПИСАНИЕ
местоположения границ населенных пунктов, территориальных зон

Прохождение границы		Описание прохождения границы
от точки	до точки	
1	2	3
112	113	-
113	114	-
114	115	-
115	116	-
116	117	-
117	118	-
118	119	-
119	120	-
120	121	-
121	122	-
122	123	-
123	124	-
124	125	-
125	126	-
126	127	-
127	128	-
128	129	-
129	130	-
130	131	-
131	132	-
132	133	-
133	134	-
134	135	-
135	136	-
136	137	-
137	1	-
138	139	-
139	140	-
140	141	-
141	142	-
142	143	-
143	144	-
144	145	-
145	146	-
146	147	-
147	148	-
148	149	-

ТЕКСТОВОЕ ОПИСАНИЕ
местоположения границ населенных пунктов, территориальных зон

Прохождение границы		Описание прохождения границы
от точки	до точки	
1	2	3
149	150	-
150	151	-
151	152	-
152	153	-
153	154	-
154	155	-
155	156	-
156	157	-
157	158	-
158	159	-
159	160	-
160	161	-
161	162	-
162	163	-
163	164	-
164	165	-
165	166	-
166	167	-
167	168	-
168	169	-
169	170	-
170	171	-
171	172	-
172	173	-
173	174	-
174	175	-
175	176	-
176	177	-
177	178	-
178	179	-
179	180	-
180	181	-
181	182	-
182	138	-
183	184	-
184	185	-
185	186	-

ТЕКСТОВОЕ ОПИСАНИЕ
местоположения границ населенных пунктов, территориальных зон

Прохождение границы		Описание прохождения границы
от точки	до точки	
1	2	3
186	187	-
187	188	-
188	189	-
189	190	-
190	191	-
191	192	-
192	193	-
193	194	-
194	195	-
195	196	-
196	197	-
197	198	-
198	199	-
199	200	-
200	201	-
201	202	-
202	203	-
203	204	-
204	205	-
205	206	-
206	207	-
207	208	-
208	209	-
209	210	-
210	211	-
211	212	-
212	213	-
213	214	-
214	215	-
215	216	-
216	217	-
217	218	-
218	219	-
219	220	-
220	221	-
221	222	-
222	223	-

ТЕКСТОВОЕ ОПИСАНИЕ
местоположения границ населенных пунктов, территориальных зон

Прохождение границы		Описание прохождения границы
от точки	до точки	
1	2	3
223	224	-
224	225	-
225	226	-
226	227	-
227	228	-
228	229	-
229	230	-
230	231	-
231	183	-
232	233	-
233	234	-
234	235	-
235	236	-
236	237	-
237	238	-
238	239	-
239	240	-
240	241	-
241	242	-
242	243	-
243	244	-
244	245	-
245	246	-
246	247	-
247	248	-
248	249	-
249	250	-
250	251	-
251	252	-
252	253	-
253	254	-
254	255	-
255	256	-
256	257	-
257	258	-
258	259	-
259	260	-

ТЕКСТОВОЕ ОПИСАНИЕ
местоположения границ населенных пунктов, территориальных зон

Прохождение границы		Описание прохождения границы
от точки	до точки	
1	2	3
260	261	-
261	262	-
262	263	-
263	264	-
264	265	-
265	266	-
266	267	-
267	268	-
268	269	-
269	270	-
270	271	-
271	272	-
272	273	-
273	274	-
274	275	-
275	276	-
276	277	-
277	278	-
278	279	-
279	280	-
280	281	-
281	282	-
282	283	-
283	284	-
284	285	-
285	286	-
286	287	-
287	288	-
288	289	-
289	290	-
290	291	-
291	292	-
292	293	-
293	294	-
294	295	-
295	296	-
296	297	-

ТЕКСТОВОЕ ОПИСАНИЕ
местоположения границ населенных пунктов, территориальных зон

Прохождение границы		Описание прохождения границы
от точки	до точки	
1	2	3
297	232	-
298	299	-
299	300	-
300	301	-
301	302	-
302	303	-
303	304	-
304	305	-
305	306	-
306	307	-
307	308	-
308	309	-
309	310	-
310	311	-
311	312	-
312	313	-
313	314	-
314	315	-
315	316	-
316	317	-
317	318	-
318	319	-
319	320	-
320	321	-
321	322	-
322	323	-
323	324	-
324	325	-
325	326	-
326	327	-
327	328	-
328	329	-
329	330	-
330	331	-
331	332	-
332	333	-
333	334	-

ТЕКСТОВОЕ ОПИСАНИЕ
местоположения границ населенных пунктов, территориальных зон

Прохождение границы		Описание прохождения границы
от точки	до точки	
1	2	3
334	335	-
335	336	-
336	337	-
337	338	-
338	339	-
339	340	-
340	341	-
341	342	-
342	343	-
343	298	-
344	345	-
345	346	-
346	347	-
347	348	-
348	349	-
349	350	-
350	351	-
351	352	-
352	353	-
353	354	-
354	355	-
355	356	-
356	357	-
357	358	-
358	359	-
359	360	-
360	361	-
361	362	-
362	363	-
363	364	-
364	365	-
365	366	-
366	367	-
367	368	-
368	369	-
369	370	-
370	371	-

ТЕКСТОВОЕ ОПИСАНИЕ
местоположения границ населенных пунктов, территориальных зон

Прохождение границы		Описание прохождения границы
от точки	до точки	
1	2	3
371	372	-
372	373	-
373	344	-
374	375	-
375	376	-
376	377	-
377	378	-
378	379	-
379	380	-
380	381	-
381	382	-
382	383	-
383	384	-
384	385	-
385	386	-
386	387	-
387	388	-
388	389	-
389	390	-
390	391	-
391	392	-
392	393	-
393	394	-
394	395	-
395	396	-
396	397	-
397	398	-
398	374	-
399	400	-
400	401	-
401	402	-
402	403	-
403	404	-
404	405	-
405	406	-
406	407	-
407	408	-

ТЕКСТОВОЕ ОПИСАНИЕ
местоположения границ населенных пунктов, территориальных зон

Прохождение границы		Описание прохождения границы
от точки	до точки	
1	2	3
408	409	-
409	410	-
410	411	-
411	412	-
412	413	-
413	399	-
414	415	-
415	416	-
416	417	-
417	418	-
418	419	-
419	420	-
420	421	-
421	422	-
422	423	-
423	424	-
424	425	-
425	426	-
426	427	-
427	428	-
428	429	-
429	414	-
430	431	-
431	432	-
432	433	-
433	434	-
434	435	-
435	436	-
436	437	-
437	438	-
438	439	-
439	440	-
440	441	-
441	442	-
442	430	-
443	444	-
444	445	-

ТЕКСТОВОЕ ОПИСАНИЕ
местоположения границ населенных пунктов, территориальных зон

Прохождение границы		Описание прохождения границы
от точки	до точки	
1	2	3
445	446	-
446	447	-
447	448	-
448	449	-
449	450	-
450	451	-
451	452	-
452	453	-
453	454	-
454	455	-
455	443	-
456	457	-
457	458	-
458	459	-
459	460	-
460	461	-
461	462	-
462	463	-
463	456	-

План границ объекта



Масштаб 1:5000

- Условные обозначения**
- Часть границы, местоположение которой определено при выполнении кадастровых работ
 - Характерная точка границы земельного участка, сведения ЕГРН о которой соответствуют требованиям, установленным в соответствии с частью 13 статьи 22 Федерального закона от 13 июля 2015 г. N 218-ФЗ "О государственной регистрации недвижимости"
 - Граница населенного пункта
 - Граница земельного участка
 - Часть границы, сведения ЕГРН о которой позволяют однозначно определить ее положение на местности
 - граница кадастрового деления
- 1
21669 (12) :36
- Полость _____ Дата " ____ " ____ г.

Место для отписки печати (при наличии), дата, оставившего описание местоположения границ объекта

ГРАФИЧЕСКОЕ ОПИСАНИЕ

местоположения границ населенных пунктов, территориальных зон, особо охраняемых природных территорий, зон с особыми условиями использования территории

посёлок при железнодорожной станции Цвылёво Тихвинского муниципального района Ленинградской области

(наименование объекта, местоположение границ которого описано (далее - объект))

Раздел 1**Сведения об объекте**

№ п/п	Характеристики объекта	Описание характеристик
1	2	3
1.	Местоположение объекта	Ленинградская область, район Тихвинский, железнодорожная станция Цвылево
2.	Площадь объекта +/- величина погрешности определения площади (P +/- Дельта P)	132598 +/- 127 м ²
3.	Иные характеристики объекта	-

Раздел 2

Сведения о местоположении границ объекта

1. Система координат -

2. Сведения о характерных точках границ объекта

Обозначение характерных точек границ	Координаты, м		Метод определения координат характерной точки	Средняя квадратическая погрешность положения характерной точки (Mt), м	Описание обозначения точки на местности (при наличии)
	X	Y			
1	2	3	4	5	6
-	-	-	-	-	-

3. Сведения о характерных точках части (частей) границы объекта

Обозначение характерных точек части границы	Координаты, м		Метод определения координат характерной точки	Средняя квадратическая погрешность положения характерной точки (Mt), м	Описание обозначения точки на местности (при наличии)
	X	Y			
1	2	3	4	5	6
-	-	-	-	-	-

Раздел 3

Сведения о местоположении измененных (уточненных) границ объекта

1. Система координат МСК-47, зона 3

2. Сведения о характерных точках границ объекта

Обозначение характерных точек границ	Существующие координаты, м		Измененные (уточненные) координаты, м		Метод определения координат характерной точки	Средняя квадратическая погрешность положения характерной точки (Mt), м	Описание обозначения точки на местности (при наличии)
	X	Y	X	Y			
1	2	3	4	5	6	7	8
1	-	-	403783.27	3208905.48	Картометрический метод	0.10	Закрепление отсутствует
2	-	-	403777.99	3208869.13	Картометрический метод	0.10	Закрепление отсутствует
3	-	-	403777.12	3208850.89	Картометрический метод	0.10	Закрепление отсутствует
4	-	-	403771.74	3208842.00	Картометрический метод	0.10	Закрепление отсутствует
5	-	-	403721.86	3208831.32	Картометрический метод	0.10	Закрепление отсутствует
6	-	-	403698.46	3208820.64	Картометрический метод	0.10	Закрепление отсутствует
7	-	-	403696.85	3208819.44	Картометрический метод	0.10	Закрепление отсутствует
8	-	-	403703.54	3208754.64	Картометрический метод	0.10	Закрепление отсутствует
9	-	-	403699.62	3208735.08	Картометрический метод	0.10	Закрепление отсутствует
10	-	-	403690.54	3208728.58	Картометрический метод	0.10	Закрепление отсутствует
11	-	-	403672.36	3208725.98	Картометрический метод	0.10	Закрепление отсутствует
12	-	-	403617.84	3208713.01	Картометрический метод	0.10	Закрепление отсутствует
13	-	-	403610.04	3208703.89	Картометрический метод	0.10	Закрепление отсутствует
14	-	-	403571.07	3208663.52	Картометрический метод	0.10	Закрепление отсутствует
15	-	-	403562.13	3208505.44	Картометрический метод	0.10	Закрепление отсутствует
16	-	-	403567.91	3208492.75	Картометрический метод	0.10	Закрепление отсутствует
17	-	-	403592.26	3208468.92	Картометрический метод	0.10	Закрепление отсутствует
18	-	-	403597.38	3208468.48	Картометрический метод	0.10	Закрепление отсутствует
19	-	-	403601.54	3208468.67	Картометрический метод	0.10	Закрепление отсутствует
20	-	-	403613.55	3208467.93	Картометрический метод	0.10	Закрепление отсутствует
21	-	-	403641.06	3208536.98	Картометрический метод	0.10	Закрепление отсутствует
22	-	-	403650.14	3208523.94	Картометрический метод	0.10	Закрепление отсутствует

2. Сведения о характерных точках границ объекта							
Обозначение характерных точек границ	Существующие координаты, м		Измененные (уточненные) координаты, м		Метод определения координат характерной точки	Средняя квадратическая погрешность положения характерной точки (Mt), м	Описание обозначения точки на местности (при наличии)
	X	Y	X	Y			
1	2	3	4	5	6	7	8
23	-	-	403661.82	3208518.71	Картометрический метод	0.10	Закрепление отсутствует
24	-	-	403678.69	3208518.69	Картометрический метод	0.10	Закрепление отсутствует
25	-	-	403772.16	3208542.06	Картометрический метод	0.10	Закрепление отсутствует
26	-	-	403786.56	3208514.66	Картометрический метод	0.10	Закрепление отсутствует
27	-	-	403801.97	3208485.96	Картометрический метод	0.10	Закрепление отсутствует
28	-	-	403839.13	3208467.89	Картометрический метод	0.10	Закрепление отсутствует
29	-	-	403816.73	3208722.57	Картометрический метод	0.10	Закрепление отсутствует
30	-	-	403831.13	3208723.74	Картометрический метод	0.10	Закрепление отсутствует
31	-	-	403871.96	3208727.52	Картометрический метод	0.10	Закрепление отсутствует
32	-	-	403856.87	3208769.34	Картометрический метод	0.10	Закрепление отсутствует
33	-	-	403813.68	3208760.02	Картометрический метод	0.10	Закрепление отсутствует
34	-	-	403806.24	3208864.34	Картометрический метод	0.10	Закрепление отсутствует
35	-	-	403840.81	3208858.48	Картометрический метод	0.10	Закрепление отсутствует
36	-	-	403821.47	3208898.61	Картометрический метод	0.10	Закрепление отсутствует
37	-	-	403803.80	3208901.79	Картометрический метод	0.10	Закрепление отсутствует
1	-	-	403783.27	3208905.48	Картометрический метод	0.10	Закрепление отсутствует
38	-	-	403730.54	3208694.07	Картометрический метод	0.10	Закрепление отсутствует
39	-	-	403730.34	3208696.71	Картометрический метод	0.10	Закрепление отсутствует
40	-	-	403727.70	3208696.51	Картометрический метод	0.10	Закрепление отсутствует
41	-	-	403727.90	3208693.87	Картометрический метод	0.10	Закрепление отсутствует
38	-	-	403730.54	3208694.07	Картометрический метод	0.10	Закрепление отсутствует
42	-	-	403935.82	3209175.08	Картометрический метод	0.10	Закрепление отсутствует
43	-	-	403937.50	3209149.54	Картометрический метод	0.10	Закрепление отсутствует
44	-	-	403956.21	3208859.38	Картометрический метод	0.10	Закрепление отсутствует
45	-	-	403961.70	3208788.81	Картометрический метод	0.10	Закрепление отсутствует

2. Сведения о характерных точках границ объекта							
Обозначение характерных точек границ	Существующие координаты, м		Измененные (уточненные) координаты, м		Метод определения координат характерной точки	Средняя квадратическая погрешность положения характерной точки (Mt), м	Описание обозначения точки на местности (при наличии)
	X	Y	X	Y			
1	2	3	4	5	6	7	8
46	-	-	403966.09	3208729.73	Картометрический метод	0.10	Закрепление отсутствует
47	-	-	403986.68	3208490.84	Картометрический метод	0.10	Закрепление отсутствует
48	-	-	403951.89	3208452.77	Картометрический метод	0.10	Закрепление отсутствует
49	-	-	403944.87	3208414.96	Картометрический метод	0.10	Закрепление отсутствует
50	-	-	403950.69	3208361.22	Картометрический метод	0.10	Закрепление отсутствует
51	-	-	403984.88	3208381.02	Картометрический метод	0.10	Закрепление отсутствует
52	-	-	404012.18	3208407.50	Картометрический метод	0.10	Закрепление отсутствует
53	-	-	404023.86	3208406.19	Картометрический метод	0.10	Закрепление отсутствует
54	-	-	404045.94	3208434.84	Картометрический метод	0.10	Закрепление отсутствует
55	-	-	404064.14	3208463.51	Картометрический метод	0.10	Закрепление отсутствует
56	-	-	404066.76	3208493.49	Картометрический метод	0.10	Закрепление отсутствует
57	-	-	404084.97	3208548.22	Картометрический метод	0.10	Закрепление отсутствует
58	-	-	404086.52	3208556.88	Картометрический метод	0.10	Закрепление отсутствует
59	-	-	404098.87	3208625.99	Картометрический метод	0.10	Закрепление отсутствует
60	-	-	404101.67	3208641.72	Картометрический метод	0.10	Закрепление отсутствует
61	-	-	404102.54	3208646.57	Картометрический метод	0.10	Закрепление отсутствует
62	-	-	404103.33	3208650.25	Картометрический метод	0.10	Закрепление отсутствует
63	-	-	404105.12	3208658.59	Картометрический метод	0.10	Закрепление отсутствует
64	-	-	404100.98	3208663.22	Картометрический метод	0.10	Закрепление отсутствует
65	-	-	404087.09	3208678.77	Картометрический метод	0.10	Закрепление отсутствует
66	-	-	404084.75	3208690.48	Картометрический метод	0.10	Закрепление отсутствует
67	-	-	404081.08	3208708.83	Картометрический метод	0.10	Закрепление отсутствует
68	-	-	404050.38	3208713.55	Картометрический метод	0.10	Закрепление отсутствует
69	-	-	404029.55	3208722.14	Картометрический метод	0.10	Закрепление отсутствует
70	-	-	404030.41	3208738.24	Картометрический метод	0.10	Закрепление отсутствует

2. Сведения о характерных точках границ объекта							
Обозначение характерных точек границ	Существующие координаты, м		Измененные (уточненные) координаты, м		Метод определения координат характерной точки	Средняя квадратическая погрешность положения характерной точки (Mt), м	Описание обозначения точки на местности (при наличии)
	X	Y	X	Y			
1	2	3	4	5	6	7	8
71	-	-	404016.24	3208748.98	Картометрический метод	0.10	Закрепление отсутствует
72	-	-	404006.18	3208748.15	Картометрический метод	0.10	Закрепление отсутствует
73	-	-	403998.68	3208747.52	Картометрический метод	0.10	Закрепление отсутствует
74	-	-	403992.84	3208747.04	Картометрический метод	0.10	Закрепление отсутствует
75	-	-	403990.66	3208759.06	Картометрический метод	0.10	Закрепление отсутствует
76	-	-	403987.90	3208774.39	Картометрический метод	0.10	Закрепление отсутствует
77	-	-	403986.83	3208780.32	Картометрический метод	0.10	Закрепление отсутствует
78	-	-	404000.78	3208789.81	Картометрический метод	0.10	Закрепление отсутствует
79	-	-	404003.57	3208791.70	Картометрический метод	0.10	Закрепление отсутствует
80	-	-	404007.01	3208807.16	Картометрический метод	0.10	Закрепление отсутствует
81	-	-	404002.29	3208823.26	Картометрический метод	0.10	Закрепление отсутствует
82	-	-	403977.60	3208837.86	Картометрический метод	0.10	Закрепление отсутствует
83	-	-	403974.81	3208847.95	Картометрический метод	0.10	Закрепление отсутствует
84	-	-	403974.16	3208865.34	Картометрический метод	0.10	Закрепление отсутствует
85	-	-	403970.30	3208890.67	Картометрический метод	0.10	Закрепление отсутствует
86	-	-	403975.45	3208917.51	Картометрический метод	0.10	Закрепление отсутствует
87	-	-	403980.82	3208927.60	Картометрический метод	0.10	Закрепление отсутствует
88	-	-	404004.12	3208928.70	Картометрический метод	0.10	Закрепление отсутствует
89	-	-	404007.39	3208933.56	Картометрический метод	0.10	Закрепление отсутствует
90	-	-	404023.63	3208946.58	Картометрический метод	0.10	Закрепление отсутствует
91	-	-	404036.61	3208964.16	Картометрический метод	0.10	Закрепление отсутствует
92	-	-	404046.38	3208993.48	Картометрический метод	0.10	Закрепление отсутствует
93	-	-	404059.96	3209012.91	Картометрический метод	0.10	Закрепление отсутствует
94	-	-	404065.89	3209052.78	Картометрический метод	0.10	Закрепление отсутствует
95	-	-	404059.42	3209069.74	Картометрический метод	0.10	Закрепление отсутствует

ТЕКСТОВОЕ ОПИСАНИЕ
местоположения границ населенных пунктов, территориальных зон

Прохождение границы		Описание прохождения границы
от точки	до точки	
1	2	3
1	2	-
2	3	-
3	4	-
4	5	-
5	6	-
6	7	-
7	8	-
8	9	-
9	10	-
10	11	-
11	12	-
12	13	-
13	14	-
14	15	-
15	16	-
16	17	-
17	18	-
18	19	-
19	20	-
20	21	-
21	22	-
22	23	-
23	24	-
24	25	-
25	26	-
26	27	-
27	28	-
28	29	-
29	30	-
30	31	-
31	32	-
32	33	-
33	34	-
34	35	-
35	36	-
36	37	-
37	1	-

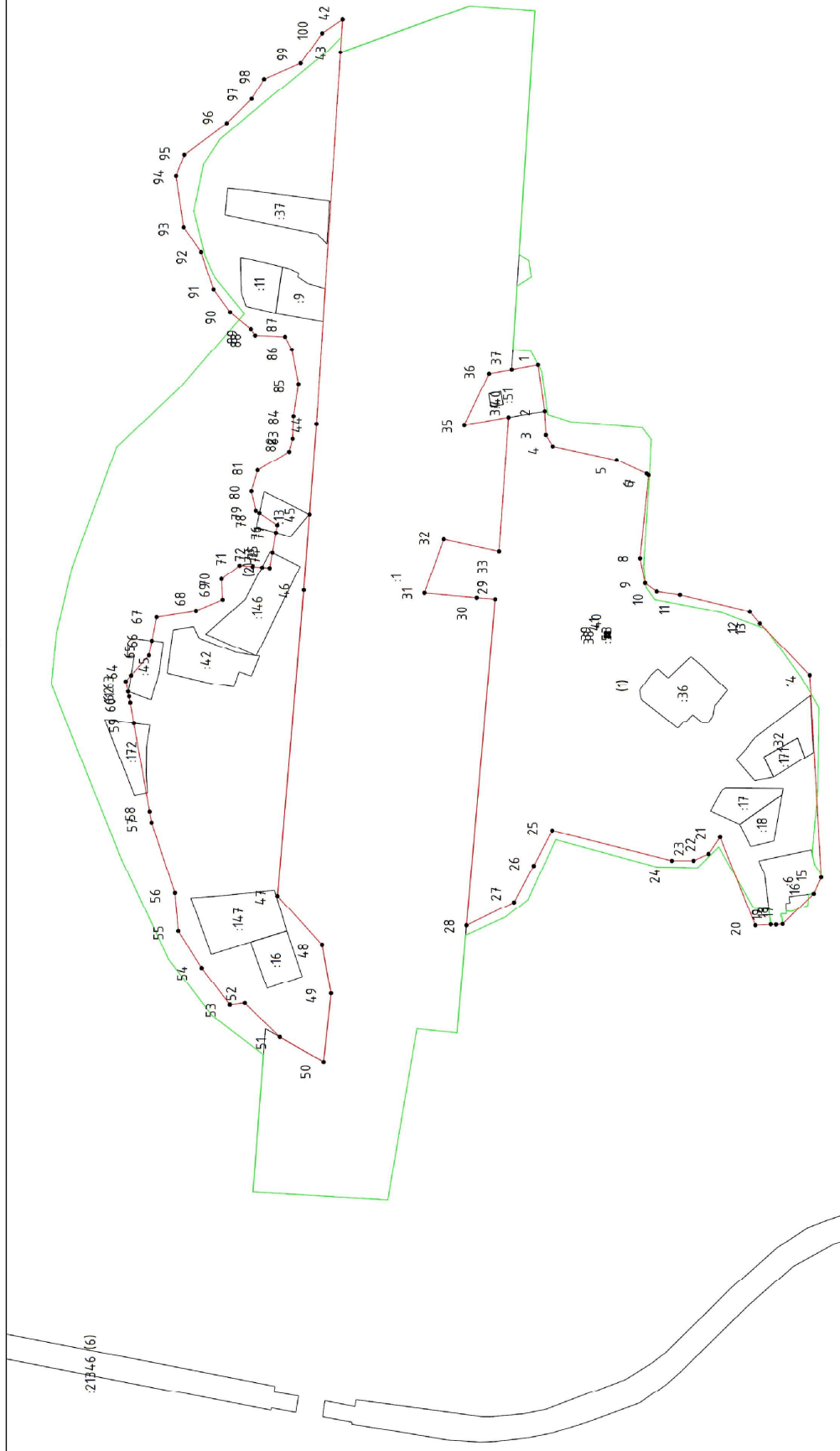
ТЕКСТОВОЕ ОПИСАНИЕ
местоположения границ населенных пунктов, территориальных зон

Прохождение границы		Описание прохождения границы
от точки	до точки	
1	2	3
38	39	-
39	40	-
40	41	-
41	38	-
42	43	-
43	44	-
44	45	-
45	46	-
46	47	-
47	48	-
48	49	-
49	50	-
50	51	-
51	52	-
52	53	-
53	54	-
54	55	-
55	56	-
56	57	-
57	58	-
58	59	-
59	60	-
60	61	-
61	62	-
62	63	-
63	64	-
64	65	-
65	66	-
66	67	-
67	68	-
68	69	-
69	70	-
70	71	-
71	72	-
72	73	-
73	74	-
74	75	-

ТЕКСТОВОЕ ОПИСАНИЕ
местоположения границ населенных пунктов, территориальных зон

Прохождение границы		Описание прохождения границы
от точки	до точки	
1	2	3
75	76	-
76	77	-
77	78	-
78	79	-
79	80	-
80	81	-
81	82	-
82	83	-
83	84	-
84	85	-
85	86	-
86	87	-
87	88	-
88	89	-
89	90	-
90	91	-
91	92	-
92	93	-
93	94	-
94	95	-
95	96	-
96	97	-
97	98	-
98	99	-
99	100	-
100	42	-

План границ объекта



Масштаб 1:3500

- Условные обозначения
- - Характерная точка границы, сведения о которой позволяют однозначно определить ее положение на местности
 - 1 - Кадастровый номер земельного участка
 - - граница кадастрового деления
 - - Обозначение новой характерной точки
 - - Часть границы, сведения ЕГРН о которой позволяют однозначно определить ее положение на местности
 - - граница населенного пункта

Подпись _____ Дата " ____ " _____ Г.

Место для оттиска печати (при наличии) лица, составившего описание местоположения границ объекта

ГРАФИЧЕСКОЕ ОПИСАНИЕ

местоположения границ населенных пунктов, территориальных зон, особо охраняемых природных территорий, зон с особыми условиями использования территории

посёлок Цвылёво Тихвинского муниципального района Ленинградской области

(наименование объекта, местоположение границ которого описано (далее - объект))

Раздел 1**Сведения об объекте**

№ п/п	Характеристики объекта	Описание характеристик
1	2	3
1.	Местоположение объекта	Ленинградская область, район Тихвинский, посёлок Цвылево
2.	Площадь объекта +/- величина погрешности определения площади (Р +/- Дельта Р)	1978029 +/- 492 м ²
3.	Иные характеристики объекта	-

Раздел 2

Сведения о местоположении границ объекта

1. Система координат -

2. Сведения о характерных точках границ объекта

Обозначение характерных точек границ	Координаты, м		Метод определения координат характерной точки	Средняя квадратическая погрешность положения характерной точки (Mt), м	Описание обозначения точки на местности (при наличии)
	X	Y			
1	2	3	4	5	6
-	-	-	-	-	-

3. Сведения о характерных точках части (частей) границы объекта

Обозначение характерных точек части границы	Координаты, м		Метод определения координат характерной точки	Средняя квадратическая погрешность положения характерной точки (Mt), м	Описание обозначения точки на местности (при наличии)
	X	Y			
1	2	3	4	5	6
-	-	-	-	-	-

Раздел 3

Сведения о местоположении измененных (уточненных) границ объекта

1. Система координат МСК-47, зона 3

2. Сведения о характерных точках границ объекта

Обозначение характерных точек границ	Существующие координаты, м		Измененные (уточненные) координаты, м		Метод определения координат характерной точки	Средняя квадратическая погрешность положения характерной точки (Mt), м	Описание обозначения точки на местности (при наличии)
	X	Y	X	Y			
1	2	3	4	5	6	7	8
1	-	-	405043.52	3207587.24	Картометрический метод	0.10	Закрепление отсутствует
2	-	-	405074.98	3207608.59	Картометрический метод	0.10	Закрепление отсутствует
3	-	-	405118.42	3207610.93	Картометрический метод	0.10	Закрепление отсутствует
4	-	-	405227.36	3207592.34	Картометрический метод	0.10	Закрепление отсутствует
5	-	-	405331.99	3207600.98	Картометрический метод	0.10	Закрепление отсутствует
6	-	-	405379.60	3207623.18	Картометрический метод	0.10	Закрепление отсутствует
7	-	-	405413.97	3207672.54	Картометрический метод	0.10	Закрепление отсутствует
8	-	-	405439.20	3207756.38	Картометрический метод	0.10	Закрепление отсутствует
9	-	-	405430.13	3207889.66	Картометрический метод	0.10	Закрепление отсутствует
10	-	-	405392.44	3208018.38	Картометрический метод	0.10	Закрепление отсутствует
11	-	-	405357.02	3208109.18	Картометрический метод	0.10	Закрепление отсутствует
12	-	-	405337.32	3208147.21	Картометрический метод	0.10	Закрепление отсутствует
13	-	-	405266.22	3208222.22	Картометрический метод	0.10	Закрепление отсутствует
14	-	-	405231.23	3208259.82	Картометрический метод	0.10	Закрепление отсутствует
15	-	-	405198.54	3208348.98	Картометрический метод	0.10	Закрепление отсутствует
16	-	-	405205.57	3208390.28	Картометрический метод	0.10	Закрепление отсутствует
17	-	-	405222.18	3208427.57	Картометрический метод	0.10	Закрепление отсутствует
18	-	-	405258.82	3208467.66	Картометрический метод	0.10	Закрепление отсутствует
19	-	-	405319.52	3208515.92	Картометрический метод	0.10	Закрепление отсутствует
20	-	-	405431.72	3208578.97	Картометрический метод	0.10	Закрепление отсутствует
21	-	-	405479.45	3208590.10	Картометрический метод	0.10	Закрепление отсутствует
22	-	-	405620.63	3208685.58	Картометрический метод	0.10	Закрепление отсутствует

2. Сведения о характерных точках границ объекта							
Обозначение характерных точек границ	Существующие координаты, м		Измененные (уточненные) координаты, м		Метод определения координат характерной точки	Средняя квадратическая погрешность положения характерной точки (Mt), м	Описание обозначения точки на местности (при наличии)
	X	Y	X	Y			
1	2	3	4	5	6	7	8
23	-	-	405682.44	3208702.74	Картометрический метод	0.10	Закрепление отсутствует
24	-	-	405696.85	3208691.68	Картометрический метод	0.10	Закрепление отсутствует
25	-	-	405703.18	3208692.01	Картометрический метод	0.10	Закрепление отсутствует
26	-	-	405704.46	3208714.22	Картометрический метод	0.10	Закрепление отсутствует
27	-	-	405622.55	3208812.16	Картометрический метод	0.10	Закрепление отсутствует
28	-	-	405564.14	3208748.14	Картометрический метод	0.10	Закрепление отсутствует
29	-	-	405496.60	3208742.89	Картометрический метод	0.10	Закрепление отсутствует
30	-	-	405432.56	3208714.40	Картометрический метод	0.10	Закрепление отсутствует
31	-	-	405402.83	3208865.87	Картометрический метод	0.10	Закрепление отсутствует
32	-	-	405378.03	3208988.79	Картометрический метод	0.10	Закрепление отсутствует
33	-	-	405331.48	3208987.70	Картометрический метод	0.10	Закрепление отсутствует
34	-	-	405331.48	3209080.57	Картометрический метод	0.10	Закрепление отсутствует
35	-	-	405331.34	3209113.84	Картометрический метод	0.10	Закрепление отсутствует
36	-	-	405184.57	3209095.50	Картометрический метод	0.10	Закрепление отсутствует
37	-	-	405181.05	3209161.20	Картометрический метод	0.10	Закрепление отсутствует
38	-	-	405165.25	3209298.24	Картометрический метод	0.10	Закрепление отсутствует
39	-	-	405163.10	3209316.68	Картометрический метод	0.10	Закрепление отсутствует
40	-	-	405143.11	3209366.39	Картометрический метод	0.10	Закрепление отсутствует
41	-	-	405116.68	3209392.17	Картометрический метод	0.10	Закрепление отсутствует
42	-	-	405049.56	3209433.40	Картометрический метод	0.10	Закрепление отсутствует
43	-	-	404994.43	3209462.11	Картометрический метод	0.10	Закрепление отсутствует
44	-	-	404971.47	3209404.73	Картометрический метод	0.10	Закрепление отсутствует
45	-	-	405038.21	3209371.90	Картометрический метод	0.10	Закрепление отсутствует
46	-	-	405132.61	3209268.76	Картометрический метод	0.10	Закрепление отсутствует
47	-	-	405134.28	3209261.48	Картометрический метод	0.10	Закрепление отсутствует

2. Сведения о характерных точках границ объекта							
Обозначение характерных точек границ	Существующие координаты, м		Измененные (уточненные) координаты, м		Метод определения координат характерной точки	Средняя квадратическая погрешность положения характерной точки (Mt), м	Описание обозначения точки на местности (при наличии)
	X	Y	X	Y			
1	2	3	4	5	6	7	8
48	-	-	405150.94	3209200.91	Картометрический метод	0.10	Закрепление отсутствует
49	-	-	405167.38	3209162.95	Картометрический метод	0.10	Закрепление отсутствует
50	-	-	405069.36	3209175.54	Картометрический метод	0.10	Закрепление отсутствует
51	-	-	404986.52	3209055.46	Картометрический метод	0.10	Закрепление отсутствует
52	-	-	404680.76	3209202.46	Картометрический метод	0.10	Закрепление отсутствует
53	-	-	404557.80	3209024.54	Картометрический метод	0.10	Закрепление отсутствует
54	-	-	404543.50	3209006.30	Картометрический метод	0.10	Закрепление отсутствует
55	-	-	404492.84	3208947.69	Картометрический метод	0.10	Закрепление отсутствует
56	-	-	404457.75	3208895.58	Картометрический метод	0.10	Закрепление отсутствует
57	-	-	404297.54	3208621.98	Картометрический метод	0.10	Закрепление отсутствует
58	-	-	404203.10	3208660.18	Картометрический метод	0.10	Закрепление отсутствует
59	-	-	404182.49	3208623.54	Картометрический метод	0.10	Закрепление отсутствует
60	-	-	404164.27	3208622.75	Картометрический метод	0.10	Закрепление отсутствует
61	-	-	404201.88	3208516.31	Картометрический метод	0.10	Закрепление отсутствует
62	-	-	404223.37	3208504.98	Картометрический метод	0.10	Закрепление отсутствует
63	-	-	404365.84	3208403.83	Картометрический метод	0.10	Закрепление отсутствует
64	-	-	404440.34	3208363.60	Картометрический метод	0.10	Закрепление отсутствует
65	-	-	404442.59	3208348.17	Картометрический метод	0.10	Закрепление отсутствует
66	-	-	404466.67	3208330.60	Картометрический метод	0.10	Закрепление отсутствует
67	-	-	404486.92	3208201.10	Картометрический метод	0.10	Закрепление отсутствует
68	-	-	404464.24	3208199.59	Картометрический метод	0.10	Закрепление отсутствует
69	-	-	404467.08	3208180.08	Картометрический метод	0.10	Закрепление отсутствует
70	-	-	404479.33	3208181.45	Картометрический метод	0.10	Закрепление отсутствует
71	-	-	404493.44	3208181.00	Картометрический метод	0.10	Закрепление отсутствует
72	-	-	404507.00	3208051.00	Картометрический метод	0.10	Закрепление отсутствует

2. Сведения о характерных точках границ объекта							
Обозначение характерных точек границ	Существующие координаты, м		Измененные (уточненные) координаты, м		Метод определения координат характерной точки	Средняя квадратическая погрешность положения характерной точки (Mt), м	Описание обозначения точки на местности (при наличии)
	X	Y	X	Y			
1	2	3	4	5	6	7	8
73	-	-	404570.28	3207686.02	Картометрический метод	0.10	Закрепление отсутствует
74	-	-	404613.68	3207693.48	Картометрический метод	0.10	Закрепление отсутствует
75	-	-	404716.88	3207855.30	Картометрический метод	0.10	Закрепление отсутствует
76	-	-	404820.33	3207881.06	Картометрический метод	0.10	Закрепление отсутствует
77	-	-	404863.94	3207919.24	Картометрический метод	0.10	Закрепление отсутствует
78	-	-	404924.69	3207909.16	Картометрический метод	0.10	Закрепление отсутствует
79	-	-	404925.14	3207902.79	Картометрический метод	0.10	Закрепление отсутствует
80	-	-	404941.88	3207906.13	Картометрический метод	0.10	Закрепление отсутствует
81	-	-	405219.80	3207851.87	Картометрический метод	0.10	Закрепление отсутствует
82	-	-	405013.68	3207616.68	Картометрический метод	0.10	Закрепление отсутствует
1	-	-	405043.52	3207587.24	Картометрический метод	0.10	Закрепление отсутствует
83	-	-	405275.47	3208644.92	Картометрический метод	0.10	Закрепление отсутствует
84	-	-	405270.63	3208712.33	Картометрический метод	0.10	Закрепление отсутствует
85	-	-	405241.00	3208710.21	Картометрический метод	0.10	Закрепление отсутствует
86	-	-	405245.44	3208642.12	Картометрический метод	0.10	Закрепление отсутствует
83	-	-	405275.47	3208644.92	Картометрический метод	0.10	Закрепление отсутствует
87	-	-	405512.16	3207922.60	Картометрический метод	0.10	Закрепление отсутствует
88	-	-	405526.26	3207939.00	Картометрический метод	0.10	Закрепление отсутствует
89	-	-	405528.41	3207952.12	Картометрический метод	0.10	Закрепление отсутствует
90	-	-	405521.67	3208049.60	Картометрический метод	0.10	Закрепление отсутствует
91	-	-	405529.25	3208090.95	Картометрический метод	0.10	Закрепление отсутствует
92	-	-	405524.84	3208127.02	Картометрический метод	0.10	Закрепление отсутствует
93	-	-	405537.72	3208215.56	Картометрический метод	0.10	Закрепление отсутствует
94	-	-	405528.88	3208300.83	Картометрический метод	0.10	Закрепление отсутствует
95	-	-	405484.57	3208286.04	Картометрический метод	0.10	Закрепление отсутствует

2. Сведения о характерных точках границ объекта							
Обозначение характерных точек границ	Существующие координаты, м		Измененные (уточненные) координаты, м		Метод определения координат характерной точки	Средняя квадратическая погрешность положения характерной точки (Mt), м	Описание обозначения точки на местности (при наличии)
	X	Y	X	Y			
1	2	3	4	5	6	7	8
96	-	-	405470.44	3208290.40	Картометрический метод	0.10	Закрепление отсутствует
97	-	-	405481.18	3208357.05	Картометрический метод	0.10	Закрепление отсутствует
98	-	-	405465.92	3208390.92	Картометрический метод	0.10	Закрепление отсутствует
99	-	-	405468.06	3208410.58	Картометрический метод	0.10	Закрепление отсутствует
100	-	-	405491.92	3208429.16	Картометрический метод	0.10	Закрепление отсутствует
101	-	-	405520.16	3208433.54	Картометрический метод	0.10	Закрепление отсутствует
102	-	-	405540.61	3208429.82	Картометрический метод	0.10	Закрепление отсутствует
103	-	-	405675.72	3208508.50	Картометрический метод	0.10	Закрепление отсутствует
104	-	-	405682.64	3208553.21	Картометрический метод	0.10	Закрепление отсутствует
105	-	-	405698.84	3208602.38	Картометрический метод	0.10	Закрепление отсутствует
106	-	-	405733.60	3208606.22	Картометрический метод	0.10	Закрепление отсутствует
107	-	-	405775.99	3208596.39	Картометрический метод	0.10	Закрепление отсутствует
108	-	-	405788.12	3208608.06	Картометрический метод	0.10	Закрепление отсутствует
109	-	-	405747.86	3208632.10	Картометрический метод	0.10	Закрепление отсутствует
110	-	-	405701.10	3208648.48	Картометрический метод	0.10	Закрепление отсутствует
111	-	-	405657.62	3208648.48	Картометрический метод	0.10	Закрепление отсутствует
112	-	-	405619.60	3208634.25	Картометрический метод	0.10	Закрепление отсутствует
113	-	-	405509.93	3208564.27	Картометрический метод	0.10	Закрепление отсутствует
114	-	-	405338.35	3208471.30	Картометрический метод	0.10	Закрепление отсутствует
115	-	-	405269.96	3208419.91	Картометрический метод	0.10	Закрепление отсутствует
116	-	-	405260.22	3208395.86	Картометрический метод	0.10	Закрепление отсутствует
117	-	-	405275.57	3208323.72	Картометрический метод	0.10	Закрепление отсутствует
118	-	-	405318.12	3208236.28	Картометрический метод	0.10	Закрепление отсутствует
119	-	-	405352.98	3208193.66	Картометрический метод	0.10	Закрепление отсутствует
120	-	-	405482.82	3207919.31	Картометрический метод	0.10	Закрепление отсутствует

2. Сведения о характерных точках границ объекта							
Обозначение характерных точек границ	Существующие координаты, м		Измененные (уточненные) координаты, м		Метод определения координат характерной точки	Средняя квадратическая погрешность положения характерной точки (Mt), м	Описание обозначения точки на местности (при наличии)
	X	Y	X	Y			
1	2	3	4	5	6	7	8
87	-	-	405512.16	3207922.60	Картометрический метод	0.10	Закрепление отсутствует
121	-	-	406231.92	3209832.06	Картометрический метод	0.10	Закрепление отсутствует
122	-	-	406198.20	3209887.77	Картометрический метод	0.10	Закрепление отсутствует
123	-	-	406177.52	3209936.92	Картометрический метод	0.10	Закрепление отсутствует
124	-	-	406174.23	3209968.60	Картометрический метод	0.10	Закрепление отсутствует
125	-	-	406198.07	3210045.09	Картометрический метод	0.10	Закрепление отсутствует
126	-	-	406208.93	3210050.56	Картометрический метод	0.10	Закрепление отсутствует
127	-	-	406238.26	3210049.48	Картометрический метод	0.10	Закрепление отсутствует
128	-	-	406242.60	3210056.04	Картометрический метод	0.10	Закрепление отсутствует
129	-	-	406213.26	3210077.87	Картометрический метод	0.10	Закрепление отсутствует
130	-	-	406214.34	3210086.62	Картометрический метод	0.10	Закрепление отсутствует
131	-	-	406257.79	3210086.63	Картометрический метод	0.10	Закрепление отсутствует
132	-	-	406257.78	3210095.37	Картометрический метод	0.10	Закрепление отсутствует
133	-	-	406249.08	3210111.76	Картометрический метод	0.10	Закрепление отсутствует
134	-	-	406237.12	3210122.68	Картометрический метод	0.10	Закрепление отсутствует
135	-	-	406237.12	3210130.32	Картометрический метод	0.10	Закрепление отсутствует
136	-	-	406250.13	3210158.73	Картометрический метод	0.10	Закрепление отсутствует
137	-	-	406247.93	3210195.88	Картометрический метод	0.10	Закрепление отсутствует
138	-	-	406258.77	3210224.29	Картометрический метод	0.10	Закрепление отсутствует
139	-	-	406259.85	3210231.94	Картометрический метод	0.10	Закрепление отсутствует
140	-	-	406270.71	3210241.78	Картометрический метод	0.10	Закрепление отсутствует
141	-	-	406272.97	3210260.11	Картометрический метод	0.10	Закрепление отсутствует
142	-	-	406268.67	3210264.53	Картометрический метод	0.10	Закрепление отсутствует
143	-	-	406247.99	3210271.61	Картометрический метод	0.10	Закрепление отсутствует
144	-	-	406239.78	3210281.00	Картометрический метод	0.10	Закрепление отсутствует

2. Сведения о характерных точках границ объекта							
Обозначение характерных точек границ	Существующие координаты, м		Измененные (уточненные) координаты, м		Метод определения координат характерной точки	Средняя квадратическая погрешность положения характерной точки (Mt), м	Описание обозначения точки на местности (при наличии)
	X	Y	X	Y			
1	2	3	4	5	6	7	8
145	-	-	406238.60	3210290.39	Картометрический метод	0.10	Закрепление отсутствует
146	-	-	406243.75	3210299.36	Картометрический метод	0.10	Закрепление отсутствует
147	-	-	406248.93	3210305.13	Картометрический метод	0.10	Закрепление отсутствует
148	-	-	406241.32	3210312.78	Картометрический метод	0.10	Закрепление отсутствует
149	-	-	406257.61	3210319.34	Картометрический метод	0.10	Закрепление отсутствует
150	-	-	406274.99	3210319.34	Картометрический метод	0.10	Закрепление отсутствует
151	-	-	406303.24	3210311.71	Картометрический метод	0.10	Закрепление отсутствует
152	-	-	406333.66	3210322.64	Картометрический метод	0.10	Закрепление отсутствует
153	-	-	406358.63	3210341.23	Картометрический метод	0.10	Закрепление отсутствует
154	-	-	406383.58	3210384.94	Картометрический метод	0.10	Закрепление отсутствует
155	-	-	406397.69	3210402.42	Картометрический метод	0.10	Закрепление отсутствует
156	-	-	406446.55	3210440.68	Картометрический метод	0.10	Закрепление отсутствует
157	-	-	406585.01	3210518.31	Картометрический метод	0.10	Закрепление отсутствует
158	-	-	406660.47	3210566.39	Картометрический метод	0.10	Закрепление отсутствует
159	-	-	406670.23	3210590.43	Картометрический метод	0.10	Закрепление отсутствует
160	-	-	406673.47	3210611.19	Картометрический метод	0.10	Закрепление отсутствует
161	-	-	406665.85	3210628.67	Картометрический метод	0.10	Закрепление отсутствует
162	-	-	406647.38	3210635.22	Картометрический метод	0.10	Закрепление отсутствует
163	-	-	406623.48	3210634.12	Картометрический метод	0.10	Закрепление отсутствует
164	-	-	406622.40	3210634.16	Картометрический метод	0.10	Закрепление отсутствует
165	-	-	406581.02	3210594.65	Картометрический метод	0.10	Закрепление отсутствует
166	-	-	406553.42	3210557.46	Картометрический метод	0.10	Закрепление отсутствует
167	-	-	406540.13	3210546.86	Картометрический метод	0.10	Закрепление отсутствует
168	-	-	406499.58	3210508.50	Картометрический метод	0.10	Закрепление отсутствует
169	-	-	406483.93	3210500.25	Картометрический метод	0.10	Закрепление отсутствует

2. Сведения о характерных точках границ объекта							
Обозначение характерных точек границ	Существующие координаты, м		Измененные (уточненные) координаты, м		Метод определения координат характерной точки	Средняя квадратическая погрешность положения характерной точки (Mt), м	Описание обозначения точки на местности (при наличии)
	X	Y	X	Y			
1	2	3	4	5	6	7	8
170	-	-	406406.02	3210469.63	Картометрический метод	0.10	Закрепление отсутствует
171	-	-	406355.21	3210456.00	Картометрический метод	0.10	Закрепление отсутствует
172	-	-	406321.48	3210443.68	Картометрический метод	0.10	Закрепление отсутствует
173	-	-	406288.28	3210428.79	Картометрический метод	0.10	Закрепление отсутствует
174	-	-	406253.51	3210405.92	Картометрический метод	0.10	Закрепление отсутствует
175	-	-	406190.89	3210361.41	Картометрический метод	0.10	Закрепление отсутствует
176	-	-	406094.90	3210282.35	Картометрический метод	0.10	Закрепление отсутствует
177	-	-	406015.98	3210195.69	Картометрический метод	0.10	Закрепление отсутствует
178	-	-	406001.01	3210173.65	Картометрический метод	0.10	Закрепление отсутствует
179	-	-	405990.74	3210147.90	Картометрический метод	0.10	Закрепление отсутствует
180	-	-	405985.36	3210119.47	Картометрический метод	0.10	Закрепление отсутствует
181	-	-	406002.02	3210078.92	Картометрический метод	0.10	Закрепление отсутствует
182	-	-	406055.86	3209994.11	Картометрический метод	0.10	Закрепление отсутствует
183	-	-	406085.78	3209941.08	Картометрический метод	0.10	Закрепление отсутствует
184	-	-	406086.15	3209940.44	Картометрический метод	0.10	Закрепление отсутствует
185	-	-	406100.62	3209909.81	Картометрический метод	0.10	Закрепление отсутствует
186	-	-	406114.92	3209888.10	Картометрический метод	0.10	Закрепление отсутствует
187	-	-	406148.24	3209863.70	Картометрический метод	0.10	Закрепление отсутствует
188	-	-	406179.37	3209846.38	Картометрический метод	0.10	Закрепление отсутствует
189	-	-	406193.50	3209831.90	Картометрический метод	0.10	Закрепление отсутствует
190	-	-	406202.42	3209821.30	Картометрический метод	0.10	Закрепление отсутствует
191	-	-	406203.42	3209819.59	Картометрический метод	0.10	Закрепление отсутствует
192	-	-	406214.54	3209818.94	Картометрический метод	0.10	Закрепление отсутствует
193	-	-	406223.23	3209822.22	Картометрический метод	0.10	Закрепление отсутствует
121	-	-	406231.92	3209832.06	Картометрический метод	0.10	Закрепление отсутствует

2. Сведения о характерных точках границ объекта							
Обозначение характерных точек границ	Существующие координаты, м		Измененные (уточненные) координаты, м		Метод определения координат характерной точки	Средняя квадратическая погрешность положения характерной точки (Mt), м	Описание обозначения точки на местности (при наличии)
	X	Y	X	Y			
1	2	3	4	5	6	7	8
194	-	-	405831.35	3206828.57	Картометрический метод	0.10	Закрепление отсутствует
195	-	-	405823.50	3206914.30	Картометрический метод	0.10	Закрепление отсутствует
196	-	-	405880.49	3206921.90	Картометрический метод	0.10	Закрепление отсутствует
197	-	-	405863.18	3207090.26	Картометрический метод	0.10	Закрепление отсутствует
198	-	-	405859.06	3207180.93	Картометрический метод	0.10	Закрепление отсутствует
199	-	-	405858.53	3207188.78	Картометрический метод	0.10	Закрепление отсутствует
200	-	-	405812.49	3207185.84	Картометрический метод	0.10	Закрепление отсутствует
201	-	-	405785.68	3207184.05	Картометрический метод	0.10	Закрепление отсутствует
202	-	-	405737.60	3207180.84	Картометрический метод	0.10	Закрепление отсутствует
203	-	-	405672.46	3207174.88	Картометрический метод	0.10	Закрепление отсутствует
204	-	-	405645.86	3207173.85	Картометрический метод	0.10	Закрепление отсутствует
205	-	-	405608.68	3207157.93	Картометрический метод	0.10	Закрепление отсутствует
206	-	-	405584.75	3207151.21	Картометрический метод	0.10	Закрепление отсутствует
207	-	-	405573.58	3207128.88	Картометрический метод	0.10	Закрепление отсутствует
208	-	-	405591.59	3207093.90	Картометрический метод	0.10	Закрепление отсутствует
209	-	-	405628.83	3207030.49	Картометрический метод	0.10	Закрепление отсутствует
210	-	-	405662.57	3206960.09	Картометрический метод	0.10	Закрепление отсутствует
211	-	-	405667.15	3206950.53	Картометрический метод	0.10	Закрепление отсутствует
212	-	-	405689.74	3206938.22	Картометрический метод	0.10	Закрепление отсутствует
213	-	-	405711.04	3206920.90	Картометрический метод	0.10	Закрепление отсутствует
214	-	-	405714.36	3206904.82	Картометрический метод	0.10	Закрепление отсутствует
215	-	-	405739.66	3206879.53	Картометрический метод	0.10	Закрепление отсутствует
216	-	-	405757.80	3206862.73	Картометрический метод	0.10	Закрепление отсутствует
217	-	-	405787.67	3206846.50	Картометрический метод	0.10	Закрепление отсутствует
218	-	-	405822.11	3206832.32	Картометрический метод	0.10	Закрепление отсутствует

2. Сведения о характерных точках границ объекта							
Обозначение характерных точек границ	Существующие координаты, м		Измененные (уточненные) координаты, м		Метод определения координат характерной точки	Средняя квадратическая погрешность положения характерной точки (Mt), м	Описание обозначения точки на местности (при наличии)
	X	Y	X	Y			
1	2	3	4	5	6	7	8
194	-	-	405831.35	3206828.57	Картометрический метод	0.10	Закрепление отсутствует
219	-	-	405394.50	3207287.03	Картометрический метод	0.10	Закрепление отсутствует
220	-	-	405424.94	3207291.41	Картометрический метод	0.10	Закрепление отсутствует
221	-	-	405483.62	3207305.64	Картометрический метод	0.10	Закрепление отсутствует
222	-	-	405591.13	3207365.79	Картометрический метод	0.10	Закрепление отсутствует
223	-	-	405668.20	3207430.31	Картометрический метод	0.10	Закрепление отсутствует
224	-	-	405711.61	3207470.77	Картометрический метод	0.10	Закрепление отсутствует
225	-	-	405735.46	3207509.04	Картометрический метод	0.10	Закрепление отсутствует
226	-	-	405741.93	3207536.37	Картометрический метод	0.10	Закрепление отсутствует
227	-	-	405734.26	3207568.07	Картометрический метод	0.10	Закрепление отсутствует
228	-	-	405724.46	3207581.19	Картометрический метод	0.10	Закрепление отсутствует
229	-	-	405693.97	3207609.60	Картометрический метод	0.10	Закрепление отсутствует
230	-	-	405644.91	3207636.04	Картометрический метод	0.10	Закрепление отсутствует
231	-	-	405612.38	3207639.10	Картометрический метод	0.10	Закрепление отсутствует
232	-	-	405596.10	3207630.35	Картометрический метод	0.10	Закрепление отсутствует
233	-	-	405590.68	3207616.14	Картометрический метод	0.10	Закрепление отсутствует
234	-	-	405596.16	3207596.46	Картометрический метод	0.10	Закрепление отсутствует
235	-	-	405602.71	3207580.06	Картометрический метод	0.10	Закрепление отсутствует
236	-	-	405583.03	3207543.38	Картометрический метод	0.10	Закрепление отсутствует
237	-	-	405530.04	3207483.84	Картометрический метод	0.10	Закрепление отсутствует
238	-	-	405508.31	3207478.37	Картометрический метод	0.10	Закрепление отсутствует
239	-	-	405447.48	3207452.12	Картометрический метод	0.10	Закрепление отсутствует
240	-	-	405411.62	3207443.36	Картометрический метод	0.10	Закрепление отсутствует
241	-	-	405397.51	3207430.24	Картометрический метод	0.10	Закрепление отсутствует
242	-	-	405387.76	3207414.93	Картометрический метод	0.10	Закрепление отсутствует

2. Сведения о характерных точках границ объекта							
Обозначение характерных точек границ	Существующие координаты, м		Измененные (уточненные) координаты, м		Метод определения координат характерной точки	Средняя квадратическая погрешность положения характерной точки (Mt), м	Описание обозначения точки на местности (при наличии)
	X	Y	X	Y			
1	2	3	4	5	6	7	8
243	-	-	405393.22	3207396.35	Картометрический метод	0.10	Закрепление отсутствует
244	-	-	405405.21	3207379.96	Картометрический метод	0.10	Закрепление отсутствует
245	-	-	405438.92	3207373.40	Картометрический метод	0.10	Закрепление отсутствует
246	-	-	405457.41	3207369.04	Картометрический метод	0.10	Закрепление отсутствует
247	-	-	405465.04	3207359.20	Картометрический метод	0.10	Закрепление отсутствует
248	-	-	405441.14	3207350.44	Картометрический метод	0.10	Закрепление отсутствует
249	-	-	405424.84	3207349.35	Картометрический метод	0.10	Закрепление отсутствует
250	-	-	405410.69	3207358.09	Картометрический метод	0.10	Закрепление отсутствует
251	-	-	405399.79	3207371.21	Картометрический метод	0.10	Закрепление отсутствует
252	-	-	405390.00	3207374.48	Картометрический метод	0.10	Закрепление отсутствует
253	-	-	405349.76	3207384.31	Картометрический метод	0.10	Закрепление отсутствует
254	-	-	405303.00	3207391.95	Картометрический метод	0.10	Закрепление отсутствует
255	-	-	405309.58	3207360.25	Картометрический метод	0.10	Закрепление отсутствует
256	-	-	405323.78	3207325.27	Картометрический метод	0.10	Закрепление отсутствует
257	-	-	405341.19	3207315.44	Картометрический метод	0.10	Закрепление отсутствует
258	-	-	405372.75	3207295.77	Картометрический метод	0.10	Закрепление отсутствует
219	-	-	405394.50	3207287.03	Картометрический метод	0.10	Закрепление отсутствует
259	-	-	405285.47	3206662.03	Картометрический метод	0.10	Закрепление отсутствует
260	-	-	405293.06	3206670.78	Картометрический метод	0.10	Закрепление отсутствует
261	-	-	405301.65	3206725.40	Картометрический метод	0.10	Закрепление отсутствует
262	-	-	405320.04	3206770.20	Картометрический метод	0.10	Закрепление отсутствует
263	-	-	405321.05	3206816.08	Картометрический метод	0.10	Закрепление отсутствует
264	-	-	405348.08	3206889.29	Картометрический метод	0.10	Закрепление отсутствует
265	-	-	405351.30	3206907.86	Картометрический метод	0.10	Закрепление отсутствует
266	-	-	405340.40	3206927.53	Картометрический метод	0.10	Закрепление отсутствует

2. Сведения о характерных точках границ объекта							
Обозначение характерных точек границ	Существующие координаты, м		Измененные (уточненные) координаты, м		Метод определения координат характерной точки	Средняя квадратическая погрешность положения характерной точки (Mt), м	Описание обозначения точки на местности (при наличии)
	X	Y	X	Y			
1	2	3	4	5	6	7	8
267	-	-	405334.93	3206952.65	Картометрический метод	0.10	Закрепление отсутствует
268	-	-	405326.22	3206963.58	Картометрический метод	0.10	Закрепление отсутствует
269	-	-	405320.81	3206950.47	Картометрический метод	0.10	Закрепление отсутствует
270	-	-	405327.37	3206926.44	Картометрический метод	0.10	Закрепление отсутствует
271	-	-	405304.60	3206899.12	Картометрический метод	0.10	Закрепление отсутствует
272	-	-	405291.60	3206882.72	Картометрический метод	0.10	Закрепление отсутствует
273	-	-	405270.92	3206904.57	Картометрический метод	0.10	Закрепление отсутствует
274	-	-	405274.16	3206915.49	Картометрический метод	0.10	Закрепление отсутствует
275	-	-	405289.33	3206935.16	Картометрический метод	0.10	Закрепление отсутствует
276	-	-	405280.07	3206950.46	Картометрический метод	0.10	Закрепление отсутствует
277	-	-	405283.28	3206977.77	Картометрический метод	0.10	Закрепление отсутствует
278	-	-	405276.72	3207002.90	Картометрический метод	0.10	Закрепление отсутствует
279	-	-	405259.31	3207016.00	Картометрический метод	0.10	Закрепление отсутствует
280	-	-	405234.31	3207022.55	Картометрический метод	0.10	Закрепление отсутствует
281	-	-	404962.04	3206787.59	Картометрический метод	0.10	Закрепление отсутствует
282	-	-	404982.78	3206732.96	Картометрический метод	0.10	Закрепление отсутствует
283	-	-	405041.44	3206735.17	Картометрический метод	0.10	Закрепление отсутствует
284	-	-	405142.38	3206792.00	Картометрический метод	0.10	Закрепление отсутствует
285	-	-	405160.74	3206853.19	Картометрический метод	0.10	Закрепление отсутствует
286	-	-	405172.64	3206877.23	Картометрический метод	0.10	Закрепление отсутствует
287	-	-	405216.60	3206905.64	Картометрический метод	0.10	Закрепление отсутствует
288	-	-	405222.05	3206891.45	Картометрический метод	0.10	Закрепление отсутствует
289	-	-	405237.26	3206893.63	Картометрический метод	0.10	Закрепление отсутствует
290	-	-	405259.02	3206871.79	Картометрический метод	0.10	Закрепление отсутствует
291	-	-	405264.49	3206854.31	Картометрический метод	0.10	Закрепление отсутствует

2. Сведения о характерных точках границ объекта							
Обозначение характерных точек границ	Существующие координаты, м		Измененные (уточненные) координаты, м		Метод определения координат характерной точки	Средняя квадратическая погрешность положения характерной точки (Mt), м	Описание обозначения точки на местности (при наличии)
	X	Y	X	Y			
1	2	3	4	5	6	7	8
292	-	-	405253.73	3206794.22	Картометрический метод	0.10	Закрепление отсутствует
293	-	-	405259.20	3206774.55	Картометрический метод	0.10	Закрепление отсутствует
294	-	-	405273.36	3206753.80	Картометрический метод	0.10	Закрепление отсутствует
295	-	-	405278.82	3206733.04	Картометрический метод	0.10	Закрепление отсутствует
296	-	-	405263.14	3206687.06	Картометрический метод	0.10	Закрепление отсутствует
297	-	-	405270.25	3206666.40	Картометрический метод	0.10	Закрепление отсутствует
259	-	-	405285.47	3206662.03	Картометрический метод	0.10	Закрепление отсутствует
298	-	-	404723.88	3210379.19	Картометрический метод	0.10	Закрепление отсутствует
299	-	-	404784.41	3210393.79	Картометрический метод	0.10	Закрепление отсутствует
300	-	-	404787.81	3210405.80	Картометрический метод	0.10	Закрепление отсутствует
301	-	-	404784.38	3210421.23	Картометрический метод	0.10	Закрепление отсутствует
302	-	-	404784.36	3210452.09	Картометрический метод	0.10	Закрепление отсутствует
303	-	-	404808.22	3210465.82	Картометрический метод	0.10	Закрепление отсутствует
304	-	-	404821.75	3210612.44	Картометрический метод	0.10	Закрепление отсутствует
305	-	-	404804.69	3210619.30	Картометрический метод	0.10	Закрепление отсутствует
306	-	-	404808.07	3210667.31	Картометрический метод	0.10	Закрепление отсутствует
307	-	-	404805.50	3210682.74	Картометрический метод	0.10	Закрепление отсутствует
308	-	-	404779.92	3210682.74	Картометрический метод	0.10	Закрепление отсутствует
309	-	-	404765.42	3210687.88	Картометрический метод	0.10	Закрепление отсутствует
310	-	-	404762.84	3210711.02	Картометрический метод	0.10	Закрепление отсутствует
311	-	-	404766.24	3210736.74	Картометрический метод	0.10	Закрепление отсутствует
312	-	-	404814.74	3210859.37	Картометрический метод	0.10	Закрепление отсутствует
313	-	-	404819.82	3210898.82	Картометрический метод	0.10	Закрепление отсутствует
314	-	-	404778.05	3210894.51	Картометрический метод	0.10	Закрепление отсутствует
315	-	-	404706.48	3210837.04	Картометрический метод	0.10	Закрепление отсутствует

2. Сведения о характерных точках границ объекта							
Обозначение характерных точек границ	Существующие координаты, м		Измененные (уточненные) координаты, м		Метод определения координат характерной точки	Средняя квадратическая погрешность положения характерной точки (Mt), м	Описание обозначения точки на местности (при наличии)
	X	Y	X	Y			
1	2	3	4	5	6	7	8
316	-	-	404664.72	3210807.88	Картометрический метод	0.10	Закрепление отсутствует
317	-	-	404609.36	3210737.55	Картометрический метод	0.10	Закрепление отсутствует
318	-	-	404589.77	3210710.96	Картометрический метод	0.10	Закрепление отсутствует
319	-	-	404594.90	3210700.68	Картометрический метод	0.10	Закрепление отсутствует
320	-	-	404752.62	3210711.88	Картометрический метод	0.10	Закрепление отсутствует
321	-	-	404751.82	3210642.43	Картометрический метод	0.10	Закрепление отсутствует
322	-	-	404738.26	3210536.96	Картометрический метод	0.10	Закрепление отсутствует
323	-	-	404724.72	3210410.06	Картометрический метод	0.10	Закрепление отсутствует
298	-	-	404723.88	3210379.19	Картометрический метод	0.10	Закрепление отсутствует
324	-	-	405262.48	3207430.62	Картометрический метод	0.10	Закрепление отсутствует
325	-	-	405262.44	3207449.21	Картометрический метод	0.10	Закрепление отсутствует
326	-	-	405446.06	3207499.54	Картометрический метод	0.10	Закрепление отсутствует
327	-	-	405484.08	3207513.76	Картометрический метод	0.10	Закрепление отсутствует
328	-	-	405509.03	3207540.00	Картометрический метод	0.10	Закрепление отсутствует
329	-	-	405522.04	3207560.77	Картометрический метод	0.10	Закрепление отсутствует
330	-	-	405488.28	3207597.93	Картометрический метод	0.10	Закрепление отсутствует
331	-	-	405445.90	3207590.27	Картометрический метод	0.10	Закрепление отсутствует
332	-	-	405405.71	3207572.77	Картометрический метод	0.10	Закрепление отсутствует
333	-	-	405364.43	3207559.64	Картометрический метод	0.10	Закрепление отсутствует
334	-	-	405328.55	3207560.72	Картометрический метод	0.10	Закрепление отсутствует
335	-	-	405268.78	3207553.06	Картометрический метод	0.10	Закрепление отсутствует
336	-	-	405103.60	3207532.25	Картометрический метод	0.10	Закрепление отсутствует
337	-	-	405080.78	3207523.50	Картометрический метод	0.10	Закрепление отсутствует
338	-	-	405075.37	3207512.56	Картометрический метод	0.10	Закрепление отсутствует
339	-	-	405077.57	3207496.16	Картометрический метод	0.10	Закрепление отсутствует

2. Сведения о характерных точках границ объекта							
Обозначение характерных точек границ	Существующие координаты, м		Измененные (уточненные) координаты, м		Метод определения координат характерной точки	Средняя квадратическая погрешность положения характерной точки (Mt), м	Описание обозначения точки на местности (при наличии)
	X	Y	X	Y			
1	2	3	4	5	6	7	8
340	-	-	405115.73	3207431.68	Картометрический метод	0.10	Закрепление отсутствует
341	-	-	405139.68	3207415.29	Картометрический метод	0.10	Закрепление отсутствует
342	-	-	405167.94	3207409.83	Картометрический метод	0.10	Закрепление отсутствует
343	-	-	405203.81	3207412.03	Картометрический метод	0.10	Закрепление отсутствует
344	-	-	405246.19	3207421.87	Картометрический метод	0.10	Закрепление отсутствует
324	-	-	405262.48	3207430.62	Картометрический метод	0.10	Закрепление отсутствует
345	-	-	405781.85	3207619.96	Картометрический метод	0.10	Закрепление отсутствует
346	-	-	405792.18	3207631.43	Картометрический метод	0.10	Закрепление отсутствует
347	-	-	405779.93	3207642.18	Картометрический метод	0.10	Закрепление отсутствует
348	-	-	405763.61	3207654.98	Картометрический метод	0.10	Закрепление отсутствует
349	-	-	405701.35	3207703.77	Картометрический метод	0.10	Закрепление отсутствует
350	-	-	405542.91	3207827.35	Картометрический метод	0.10	Закрепление отсутствует
351	-	-	405526.58	3207837.28	Картометрический метод	0.10	Закрепление отсутствует
352	-	-	405512.30	3207842.58	Картометрический метод	0.10	Закрепление отсутствует
353	-	-	405483.46	3207843.57	Картометрический метод	0.10	Закрепление отсутствует
354	-	-	405478.92	3207845.43	Картометрический метод	0.10	Закрепление отсутствует
355	-	-	405468.34	3207845.29	Картометрический метод	0.10	Закрепление отсутствует
356	-	-	405471.99	3207766.43	Картометрический метод	0.10	Закрепление отсутствует
357	-	-	405462.45	3207631.96	Картометрический метод	0.10	Закрепление отсутствует
358	-	-	405502.72	3207606.28	Картометрический метод	0.10	Закрепление отсутствует
359	-	-	405529.40	3207581.14	Картометрический метод	0.10	Закрепление отсутствует
360	-	-	405534.21	3207625.42	Картометрический метод	0.10	Закрепление отсутствует
361	-	-	405535.82	3207636.35	Картометрический метод	0.10	Закрепление отсутствует
362	-	-	405557.54	3207648.93	Картометрический метод	0.10	Закрепление отсутствует
363	-	-	405566.20	3207668.60	Картометрический метод	0.10	Закрепление отсутствует

2. Сведения о характерных точках границ объекта							
Обозначение характерных точек границ	Существующие координаты, м		Измененные (уточненные) координаты, м		Метод определения координат характерной точки	Средняя квадратическая погрешность положения характерной точки (Mt), м	Описание обозначения точки на местности (при наличии)
	X	Y	X	Y			
1	2	3	4	5	6	7	8
364	-	-	405596.07	3207681.19	Картометрический метод	0.10	Закрепление отсутствует
365	-	-	405611.80	3207699.23	Картометрический метод	0.10	Закрепление отсутствует
366	-	-	405622.67	3207703.60	Картометрический метод	0.10	Закрепление отсутствует
367	-	-	405649.32	3207689.94	Картометрический метод	0.10	Закрепление отсутствует
368	-	-	405706.44	3207666.46	Картометрический метод	0.10	Закрепление отсутствует
369	-	-	405730.38	3207654.98	Картометрический метод	0.10	Закрепление отсутствует
345	-	-	405781.85	3207619.96	Картометрический метод	0.10	Закрепление отсутствует
370	-	-	406042.27	3207709.18	Картометрический метод	0.10	Закрепление отсутствует
371	-	-	406052.04	3207721.20	Картометрический метод	0.10	Закрепление отсутствует
372	-	-	406045.44	3207763.84	Картометрический метод	0.10	Закрепление отсутствует
373	-	-	406019.32	3207778.04	Картометрический метод	0.10	Закрепление отсутствует
374	-	-	405991.01	3207803.18	Картометрический метод	0.10	Закрепление отсутствует
375	-	-	405877.87	3207852.34	Картометрический метод	0.10	Закрепление отсутствует
376	-	-	405761.46	3207899.32	Картометрический метод	0.10	Закрепление отсутствует
377	-	-	405741.28	3207892.73	Картометрический метод	0.10	Закрепление отсутствует
378	-	-	405710.80	3207853.49	Картометрический метод	0.10	Закрепление отсутствует
379	-	-	405700.69	3207841.37	Картометрический метод	0.10	Закрепление отсутствует
380	-	-	405710.50	3207826.07	Картометрический метод	0.10	Закрепление отсутствует
381	-	-	405763.02	3207823.72	Картометрический метод	0.10	Закрепление отсутствует
382	-	-	405799.70	3207797.67	Картометрический метод	0.10	Закрепление отсутствует
383	-	-	405837.76	3207786.74	Картометрический метод	0.10	Закрепление отсутствует
384	-	-	405854.10	3207769.26	Картометрический метод	0.10	Закрепление отсутствует
385	-	-	405854.13	3207753.95	Картометрический метод	0.10	Закрепление отсутствует
386	-	-	405859.58	3207741.93	Картометрический метод	0.10	Закрепление отсутствует
387	-	-	406012.92	3207710.26	Картометрический метод	0.10	Закрепление отсутствует

2. Сведения о характерных точках границ объекта							
Обозначение характерных точек границ	Существующие координаты, м		Измененные (уточненные) координаты, м		Метод определения координат характерной точки	Средняя квадратическая погрешность положения характерной точки (Mt), м	Описание обозначения точки на местности (при наличии)
	X	Y	X	Y			
1	2	3	4	5	6	7	8
370	-	-	406042.27	3207709.18	Картометрический метод	0.10	Закрепление отсутствует
388	-	-	406208.29	3207229.84	Картометрический метод	0.10	Закрепление отсутствует
389	-	-	406288.93	3207374.25	Картометрический метод	0.10	Закрепление отсутствует
390	-	-	406267.72	3207381.06	Картометрический метод	0.10	Закрепление отсутствует
391	-	-	406158.54	3207417.27	Картометрический метод	0.10	Закрепление отсутствует
392	-	-	406069.17	3207213.95	Картометрический метод	0.10	Закрепление отсутствует
388	-	-	406208.29	3207229.84	Картометрический метод	0.10	Закрепление отсутствует
393	-	-	406409.78	3208825.76	Картометрический метод	0.10	Закрепление отсутствует
394	-	-	406420.61	3208846.52	Картометрический метод	0.10	Закрепление отсутствует
395	-	-	406414.04	3208871.67	Картометрический метод	0.10	Закрепление отсутствует
396	-	-	406386.86	3208873.84	Картометрический метод	0.10	Закрепление отсутствует
397	-	-	406362.92	3208889.14	Картометрический метод	0.10	Закрепление отсутствует
398	-	-	406331.26	3208963.47	Картометрический метод	0.10	Закрепление отсутствует
399	-	-	406312.37	3208980.52	Картометрический метод	0.10	Закрепление отсутствует
400	-	-	406293.19	3208982.04	Картометрический метод	0.10	Закрепление отсутствует
401	-	-	406282.34	3208972.20	Картометрический метод	0.10	Закрепление отсутствует
402	-	-	406254.27	3208860.69	Картометрический метод	0.10	Закрепление отсутствует
403	-	-	406277.44	3208856.79	Картометрический метод	0.10	Закрепление отсутствует
404	-	-	406281.54	3208807.14	Картометрический метод	0.10	Закрепление отсутствует
405	-	-	406303.32	3208788.56	Картометрический метод	0.10	Закрепление отсутствует
406	-	-	406332.68	3208777.64	Картометрический метод	0.10	Закрепление отсутствует
407	-	-	406364.77	3208789.12	Картометрический метод	0.10	Закрепление отсутствует
393	-	-	406409.78	3208825.76	Картометрический метод	0.10	Закрепление отсутствует
408	-	-	406291.50	3208991.91	Картометрический метод	0.10	Закрепление отсутствует
409	-	-	406273.00	3209031.24	Картометрический метод	0.10	Закрепление отсутствует

2. Сведения о характерных точках границ объекта							
Обозначение характерных точек границ	Существующие координаты, м		Измененные (уточненные) координаты, м		Метод определения координат характерной точки	Средняя квадратическая погрешность положения характерной точки (Mt), м	Описание обозначения точки на местности (при наличии)
	X	Y	X	Y			
1	2	3	4	5	6	7	8
410	-	-	406279.50	3209056.36	Картометрический метод	0.10	Закрепление отсутствует
411	-	-	406292.98	3209096.93	Картометрический метод	0.10	Закрепление отсутствует
412	-	-	406296.56	3209183.64	Картометрический метод	0.10	Закрепление отсутствует
413	-	-	406303.29	3209199.50	Картометрический метод	0.10	Закрепление отсутствует
414	-	-	406295.68	3209218.07	Картометрический метод	0.10	Закрепление отсутствует
415	-	-	406277.19	3209235.54	Картометрический метод	0.10	Закрепление отсутствует
416	-	-	406276.84	3209391.05	Картометрический метод	0.10	Закрепление отсутствует
417	-	-	406253.16	3209402.70	Картометрический метод	0.10	Закрепление отсутствует
418	-	-	406239.49	3209402.69	Картометрический метод	0.10	Закрепление отсутствует
419	-	-	406241.46	3209370.86	Картометрический метод	0.10	Закрепление отсутствует
420	-	-	406239.27	3209359.24	Картометрический метод	0.10	Закрепление отсутствует
421	-	-	406239.61	3209326.60	Картометрический метод	0.10	Закрепление отсутствует
422	-	-	406224.64	3209282.18	Картометрический метод	0.10	Закрепление отсутствует
423	-	-	406221.60	3209265.18	Картометрический метод	0.10	Закрепление отсутствует
424	-	-	406222.28	3209247.52	Картометрический метод	0.10	Закрепление отсутствует
425	-	-	406247.52	3209192.66	Картометрический метод	0.10	Закрепление отсутствует
426	-	-	406252.40	3209177.02	Картометрический метод	0.10	Закрепление отсутствует
427	-	-	406259.46	3209146.73	Картометрический метод	0.10	Закрепление отсутствует
428	-	-	406262.16	3209101.63	Картометрический метод	0.10	Закрепление отсутствует
429	-	-	406256.77	3209049.98	Картометрический метод	0.10	Закрепление отсутствует
430	-	-	406258.46	3209025.58	Картометрический метод	0.10	Закрепление отсутствует
431	-	-	406261.15	3208989.01	Картометрический метод	0.10	Закрепление отсутствует
432	-	-	406270.87	3208985.35	Картометрический метод	0.10	Закрепление отсутствует
433	-	-	406282.82	3208985.35	Картометрический метод	0.10	Закрепление отсутствует
408	-	-	406291.50	3208991.91	Картометрический метод	0.10	Закрепление отсутствует

2. Сведения о характерных точках границ объекта							
Обозначение характерных точек границ	Существующие координаты, м		Измененные (уточненные) координаты, м		Метод определения координат характерной точки	Средняя квадратическая погрешность положения характерной точки (Mt), м	Описание обозначения точки на местности (при наличии)
	X	Y	X	Y			
1	2	3	4	5	6	7	8
434	-	-	406011.44	3208511.58	Картометрический метод	0.10	Закрепление отсутствует
435	-	-	406033.98	3208520.25	Картометрический метод	0.10	Закрепление отсутствует
436	-	-	406101.52	3208578.96	Картометрический метод	0.10	Закрепление отсутствует
437	-	-	406106.12	3208601.64	Картометрический метод	0.10	Закрепление отсутствует
438	-	-	406123.97	3208635.66	Картометрический метод	0.10	Закрепление отсутствует
439	-	-	406162.35	3208683.69	Картометрический метод	0.10	Закрепление отсутствует
440	-	-	406186.15	3208723.71	Картометрический метод	0.10	Закрепление отсутствует
441	-	-	406195.38	3208758.40	Картометрический метод	0.10	Закрепление отсутствует
442	-	-	406195.34	3208777.74	Картометрический метод	0.10	Закрепление отсутствует
443	-	-	406166.88	3208745.72	Картометрический метод	0.10	Закрепление отсутствует
444	-	-	406145.73	3208705.02	Картометрический метод	0.10	Закрепление отсутствует
445	-	-	406109.99	3208664.33	Картометрический метод	0.10	Закрепление отсутствует
446	-	-	406099.44	3208631.65	Картометрический метод	0.10	Закрепление отсутствует
447	-	-	406073.62	3208605.63	Картометрический метод	0.10	Закрепление отсутствует
448	-	-	406025.28	3208560.26	Картометрический метод	0.10	Закрепление отсутствует
449	-	-	405986.83	3208552.92	Картометрический метод	0.10	Закрепление отсутствует
450	-	-	405940.40	3208556.24	Картометрический метод	0.10	Закрепление отсутствует
451	-	-	405891.94	3208579.57	Картометрический метод	0.10	Закрепление отсутствует
452	-	-	405872.02	3208594.24	Картометрический метод	0.10	Закрепление отсутствует
453	-	-	405871.37	3208585.57	Картометрический метод	0.10	Закрепление отсутствует
454	-	-	405911.23	3208547.56	Картометрический метод	0.10	Закрепление отсутствует
455	-	-	405929.17	3208529.56	Картометрический метод	0.10	Закрепление отсутствует
456	-	-	405989.56	3208511.57	Картометрический метод	0.10	Закрепление отсутствует
434	-	-	406011.44	3208511.58	Картометрический метод	0.10	Закрепление отсутствует
457	-	-	405830.48	3206339.32	Картометрический метод	0.10	Закрепление отсутствует

2. Сведения о характерных точках границ объекта							
Обозначение характерных точек границ	Существующие координаты, м		Измененные (уточненные) координаты, м		Метод определения координат характерной точки	Средняя квадратическая погрешность положения характерной точки (Mt), м	Описание обозначения точки на местности (при наличии)
	X	Y	X	Y			
1	2	3	4	5	6	7	8
458	-	-	405845.69	3206342.60	Картометрический метод	0.10	Закрепление отсутствует
459	-	-	405848.93	3206354.63	Картометрический метод	0.10	Закрепление отсутствует
460	-	-	405845.65	3206365.56	Картометрический метод	0.10	Закрепление отсутствует
461	-	-	405791.26	3206388.50	Картометрический метод	0.10	Закрепление отсутствует
462	-	-	405724.88	3206423.47	Картометрический метод	0.10	Закрепление отсутствует
463	-	-	405708.57	3206424.56	Картометрический метод	0.10	Закрепление отсутствует
464	-	-	405680.31	3206423.45	Картометрический метод	0.10	Закрепление отсутствует
465	-	-	405534.59	3206451.84	Картометрический метод	0.10	Закрепление отсутствует
466	-	-	405517.19	3206454.02	Картометрический метод	0.10	Закрепление отсутствует
467	-	-	405505.25	3206445.28	Картометрический метод	0.10	Закрепление отсутствует
468	-	-	405509.64	3206425.60	Картометрический метод	0.10	Закрепление отсутствует
469	-	-	405632.51	3206407.04	Картометрический метод	0.10	Закрепление отсутствует
470	-	-	405684.70	3206403.78	Картометрический метод	0.10	Закрепление отсутствует
471	-	-	405712.97	3206398.32	Картометрический метод	0.10	Закрепление отсутствует
472	-	-	405724.96	3206381.93	Картометрический метод	0.10	Закрепление отсутствует
473	-	-	405739.10	3206371.00	Картометрический метод	0.10	Закрепление отсутствует
474	-	-	405790.22	3206356.80	Картометрический метод	0.10	Закрепление отсутствует
457	-	-	405830.48	3206339.32	Картометрический метод	0.10	Закрепление отсутствует
475	-	-	405204.96	3207074.25	Картометрический метод	0.10	Закрепление отсутствует
476	-	-	405193.50	3207095.01	Картометрический метод	0.10	Закрепление отсутствует
477	-	-	405158.12	3207129.44	Картометрический метод	0.10	Закрепление отсутствует
478	-	-	405152.10	3207152.39	Картометрический метод	0.10	Закрепление отсутствует
479	-	-	405135.22	3207169.88	Картометрический метод	0.10	Закрепление отсутствует
480	-	-	405127.68	3207201.34	Картометрический метод	0.10	Закрепление отсутствует
481	-	-	405128.88	3207246.56	Картометрический метод	0.10	Закрепление отсутствует

2. Сведения о характерных точках границ объекта							
Обозначение характерных точек границ	Существующие координаты, м		Измененные (уточненные) координаты, м		Метод определения координат характерной точки	Средняя квадратическая погрешность положения характерной точки (Mt), м	Описание обозначения точки на местности (при наличии)
	X	Y	X	Y			
1	2	3	4	5	6	7	8
482	-	-	405126.91	3207257.32	Картометрический метод	0.10	Закрепление отсутствует
483	-	-	405104.62	3207264.43	Картометрический метод	0.10	Закрепление отсутствует
484	-	-	405077.52	3207260.01	Картометрический метод	0.10	Закрепление отсутствует
485	-	-	405062.25	3207248.02	Картометрический метод	0.10	Закрепление отсутствует
486	-	-	405058.48	3207225.61	Картометрический метод	0.10	Закрепление отсутствует
487	-	-	405066.69	3207196.10	Картометрический метод	0.10	Закрепление отсутствует
488	-	-	405081.81	3207174.40	Картометрический метод	0.10	Закрепление отсутствует
489	-	-	405137.47	3207126.70	Картометрический метод	0.10	Закрепление отсутствует
490	-	-	405140.21	3207111.94	Картометрический метод	0.10	Закрепление отсутствует
491	-	-	405151.12	3207091.18	Картометрический метод	0.10	Закрепление отсутствует
492	-	-	405173.96	3207085.72	Картометрический метод	0.10	Закрепление отсутствует
493	-	-	405189.19	3207075.34	Картометрический метод	0.10	Закрепление отсутствует
494	-	-	405197.35	3207072.60	Картометрический метод	0.10	Закрепление отсутствует
475	-	-	405204.96	3207074.25	Картометрический метод	0.10	Закрепление отсутствует
495	-	-	405127.88	3207265.48	Картометрический метод	0.10	Закрепление отсутствует
496	-	-	405161.63	3207293.96	Картометрический метод	0.10	Закрепление отсутствует
497	-	-	405165.95	3207308.17	Картометрический метод	0.10	Закрепление отсутствует
498	-	-	405197.44	3207331.13	Картометрический метод	0.10	Закрепление отсутствует
499	-	-	405205.03	3207339.88	Картометрический метод	0.10	Закрепление отсутствует
500	-	-	405200.66	3207353.00	Картометрический метод	0.10	Закрепление отсутствует
501	-	-	405175.65	3207357.36	Картометрический метод	0.10	Закрепление отсутствует
502	-	-	405156.88	3207363.91	Картометрический метод	0.10	Закрепление отсутствует
503	-	-	405120.19	3207370.46	Картометрический метод	0.10	Закрепление отсутствует
504	-	-	405100.60	3207380.30	Картометрический метод	0.10	Закрепление отсутствует
505	-	-	405088.65	3207379.20	Картометрический метод	0.10	Закрепление отсутствует

2. Сведения о характерных точках границ объекта							
Обозначение характерных точек границ	Существующие координаты, м		Измененные (уточненные) координаты, м		Метод определения координат характерной точки	Средняя квадратическая погрешность положения характерной точки (Mt), м	Описание обозначения точки на местности (при наличии)
	X	Y	X	Y			
1	2	3	4	5	6	7	8
506	-	-	405072.37	3207362.80	Картометрический метод	0.10	Закрепление отсутствует
507	-	-	405068.77	3207336.00	Картометрический метод	0.10	Закрепление отсутствует
508	-	-	405082.26	3207305.96	Картометрический метод	0.10	Закрепление отсутствует
509	-	-	405100.74	3207301.59	Картометрический метод	0.10	Закрепление отсутствует
510	-	-	405117.64	3207290.80	Картометрический метод	0.10	Закрепление отсутствует
495	-	-	405127.88	3207265.48	Картометрический метод	0.10	Закрепление отсутствует
511	-	-	406262.05	3209493.92	Картометрический метод	0.10	Закрепление отсутствует
512	-	-	406269.65	3209505.95	Картометрический метод	0.10	Закрепление отсутствует
513	-	-	406271.81	3209523.43	Картометрический метод	0.10	Закрепление отсутствует
514	-	-	406259.82	3209577.50	Картометрический метод	0.10	Закрепление отсутствует
515	-	-	406242.90	3209674.19	Картометрический метод	0.10	Закрепление отсутствует
516	-	-	406246.69	3209689.49	Картометрический метод	0.10	Закрепление отсутствует
517	-	-	406247.22	3209709.15	Картометрический метод	0.10	Закрепление отсутствует
518	-	-	406243.40	3209736.52	Картометрический метод	0.10	Закрепление отсутствует
519	-	-	406241.19	3209782.35	Картометрический метод	0.10	Закрепление отсутствует
520	-	-	406223.80	3209785.62	Картометрический метод	0.10	Закрепление отсутствует
521	-	-	406218.38	3209781.79	Картометрический метод	0.10	Закрепление отсутствует
522	-	-	406227.16	3209713.95	Картометрический метод	0.10	Закрепление отсутствует
523	-	-	406233.02	3209616.86	Картометрический метод	0.10	Закрепление отсутствует
524	-	-	406240.83	3209541.99	Картометрический метод	0.10	Закрепление отсутствует
525	-	-	406237.60	3209504.84	Картометрический метод	0.10	Закрепление отсутствует
526	-	-	406253.36	3209493.38	Картометрический метод	0.10	Закрепление отсутствует
511	-	-	406262.05	3209493.92	Картометрический метод	0.10	Закрепление отсутствует

ТЕКСТОВОЕ ОПИСАНИЕ
местоположения границ населенных пунктов, территориальных зон

Прохождение границы		Описание прохождения границы
от точки	до точки	
1	2	3
1	2	-
2	3	-
3	4	-
4	5	-
5	6	-
6	7	-
7	8	-
8	9	-
9	10	-
10	11	-
11	12	-
12	13	-
13	14	-
14	15	-
15	16	-
16	17	-
17	18	-
18	19	-
19	20	-
20	21	-
21	22	-
22	23	-
23	24	-
24	25	-
25	26	-
26	27	-
27	28	-
28	29	-
29	30	-
30	31	-
31	32	-
32	33	-
33	34	-
34	35	-
35	36	-
36	37	-
37	38	-

ТЕКСТОВОЕ ОПИСАНИЕ
местоположения границ населенных пунктов, территориальных зон

Прохождение границы		Описание прохождения границы
от точки	до точки	
1	2	3
38	39	-
39	40	-
40	41	-
41	42	-
42	43	-
43	44	-
44	45	-
45	46	-
46	47	-
47	48	-
48	49	-
49	50	-
50	51	-
51	52	-
52	53	-
53	54	-
54	55	-
55	56	-
56	57	-
57	58	-
58	59	-
59	60	-
60	61	-
61	62	-
62	63	-
63	64	-
64	65	-
65	66	-
66	67	-
67	68	-
68	69	-
69	70	-
70	71	-
71	72	-
72	73	-
73	74	-
74	75	-

ТЕКСТОВОЕ ОПИСАНИЕ
местоположения границ населенных пунктов, территориальных зон

Прохождение границы		Описание прохождения границы
от точки	до точки	
1	2	3
75	76	-
76	77	-
77	78	-
78	79	-
79	80	-
80	81	-
81	82	-
82	1	-
83	84	-
84	85	-
85	86	-
86	83	-
87	88	-
88	89	-
89	90	-
90	91	-
91	92	-
92	93	-
93	94	-
94	95	-
95	96	-
96	97	-
97	98	-
98	99	-
99	100	-
100	101	-
101	102	-
102	103	-
103	104	-
104	105	-
105	106	-
106	107	-
107	108	-
108	109	-
109	110	-
110	111	-
111	112	-

ТЕКСТОВОЕ ОПИСАНИЕ
местоположения границ населенных пунктов, территориальных зон

Прохождение границы		Описание прохождения границы
от точки	до точки	
1	2	3
112	113	-
113	114	-
114	115	-
115	116	-
116	117	-
117	118	-
118	119	-
119	120	-
120	87	-
121	122	-
122	123	-
123	124	-
124	125	-
125	126	-
126	127	-
127	128	-
128	129	-
129	130	-
130	131	-
131	132	-
132	133	-
133	134	-
134	135	-
135	136	-
136	137	-
137	138	-
138	139	-
139	140	-
140	141	-
141	142	-
142	143	-
143	144	-
144	145	-
145	146	-
146	147	-
147	148	-
148	149	-

ТЕКСТОВОЕ ОПИСАНИЕ
местоположения границ населенных пунктов, территориальных зон

Прохождение границы		Описание прохождения границы
от точки	до точки	
1	2	3
149	150	-
150	151	-
151	152	-
152	153	-
153	154	-
154	155	-
155	156	-
156	157	-
157	158	-
158	159	-
159	160	-
160	161	-
161	162	-
162	163	-
163	164	-
164	165	-
165	166	-
166	167	-
167	168	-
168	169	-
169	170	-
170	171	-
171	172	-
172	173	-
173	174	-
174	175	-
175	176	-
176	177	-
177	178	-
178	179	-
179	180	-
180	181	-
181	182	-
182	183	-
183	184	-
184	185	-
185	186	-

ТЕКСТОВОЕ ОПИСАНИЕ
местоположения границ населенных пунктов, территориальных зон

Прохождение границы		Описание прохождения границы
от точки	до точки	
1	2	3
186	187	-
187	188	-
188	189	-
189	190	-
190	191	-
191	192	-
192	193	-
193	121	-
194	195	-
195	196	-
196	197	-
197	198	-
198	199	-
199	200	-
200	201	-
201	202	-
202	203	-
203	204	-
204	205	-
205	206	-
206	207	-
207	208	-
208	209	-
209	210	-
210	211	-
211	212	-
212	213	-
213	214	-
214	215	-
215	216	-
216	217	-
217	218	-
218	194	-
219	220	-
220	221	-
221	222	-
222	223	-

ТЕКСТОВОЕ ОПИСАНИЕ
местоположения границ населенных пунктов, территориальных зон

Прохождение границы		Описание прохождения границы
от точки	до точки	
1	2	3
223	224	-
224	225	-
225	226	-
226	227	-
227	228	-
228	229	-
229	230	-
230	231	-
231	232	-
232	233	-
233	234	-
234	235	-
235	236	-
236	237	-
237	238	-
238	239	-
239	240	-
240	241	-
241	242	-
242	243	-
243	244	-
244	245	-
245	246	-
246	247	-
247	248	-
248	249	-
249	250	-
250	251	-
251	252	-
252	253	-
253	254	-
254	255	-
255	256	-
256	257	-
257	258	-
258	219	-
259	260	-

ТЕКСТОВОЕ ОПИСАНИЕ
местоположения границ населенных пунктов, территориальных зон

Прохождение границы		Описание прохождения границы
от точки	до точки	
1	2	3
260	261	-
261	262	-
262	263	-
263	264	-
264	265	-
265	266	-
266	267	-
267	268	-
268	269	-
269	270	-
270	271	-
271	272	-
272	273	-
273	274	-
274	275	-
275	276	-
276	277	-
277	278	-
278	279	-
279	280	-
280	281	-
281	282	-
282	283	-
283	284	-
284	285	-
285	286	-
286	287	-
287	288	-
288	289	-
289	290	-
290	291	-
291	292	-
292	293	-
293	294	-
294	295	-
295	296	-
296	297	-

ТЕКСТОВОЕ ОПИСАНИЕ
местоположения границ населенных пунктов, территориальных зон

Прохождение границы		Описание прохождения границы
от точки	до точки	
1	2	3
297	259	-
298	299	-
299	300	-
300	301	-
301	302	-
302	303	-
303	304	-
304	305	-
305	306	-
306	307	-
307	308	-
308	309	-
309	310	-
310	311	-
311	312	-
312	313	-
313	314	-
314	315	-
315	316	-
316	317	-
317	318	-
318	319	-
319	320	-
320	321	-
321	322	-
322	323	-
323	298	-
324	325	-
325	326	-
326	327	-
327	328	-
328	329	-
329	330	-
330	331	-
331	332	-
332	333	-
333	334	-

ТЕКСТОВОЕ ОПИСАНИЕ
местоположения границ населенных пунктов, территориальных зон

Прохождение границы		Описание прохождения границы
от точки	до точки	
1	2	3
334	335	-
335	336	-
336	337	-
337	338	-
338	339	-
339	340	-
340	341	-
341	342	-
342	343	-
343	344	-
344	324	-
345	346	-
346	347	-
347	348	-
348	349	-
349	350	-
350	351	-
351	352	-
352	353	-
353	354	-
354	355	-
355	356	-
356	357	-
357	358	-
358	359	-
359	360	-
360	361	-
361	362	-
362	363	-
363	364	-
364	365	-
365	366	-
366	367	-
367	368	-
368	369	-
369	345	-
370	371	-

ТЕКСТОВОЕ ОПИСАНИЕ
местоположения границ населенных пунктов, территориальных зон

Прохождение границы		Описание прохождения границы
от точки	до точки	
1	2	3
371	372	-
372	373	-
373	374	-
374	375	-
375	376	-
376	377	-
377	378	-
378	379	-
379	380	-
380	381	-
381	382	-
382	383	-
383	384	-
384	385	-
385	386	-
386	387	-
387	370	-
388	389	-
389	390	-
390	391	-
391	392	-
392	388	-
393	394	-
394	395	-
395	396	-
396	397	-
397	398	-
398	399	-
399	400	-
400	401	-
401	402	-
402	403	-
403	404	-
404	405	-
405	406	-
406	407	-
407	393	-

ТЕКСТОВОЕ ОПИСАНИЕ
местоположения границ населенных пунктов, территориальных зон

Прохождение границы		Описание прохождения границы
от точки	до точки	
1	2	3
408	409	-
409	410	-
410	411	-
411	412	-
412	413	-
413	414	-
414	415	-
415	416	-
416	417	-
417	418	-
418	419	-
419	420	-
420	421	-
421	422	-
422	423	-
423	424	-
424	425	-
425	426	-
426	427	-
427	428	-
428	429	-
429	430	-
430	431	-
431	432	-
432	433	-
433	408	-
434	435	-
435	436	-
436	437	-
437	438	-
438	439	-
439	440	-
440	441	-
441	442	-
442	443	-
443	444	-
444	445	-

ТЕКСТОВОЕ ОПИСАНИЕ
местоположения границ населенных пунктов, территориальных зон

Прохождение границы		Описание прохождения границы
от точки	до точки	
1	2	3
445	446	-
446	447	-
447	448	-
448	449	-
449	450	-
450	451	-
451	452	-
452	453	-
453	454	-
454	455	-
455	456	-
456	434	-
457	458	-
458	459	-
459	460	-
460	461	-
461	462	-
462	463	-
463	464	-
464	465	-
465	466	-
466	467	-
467	468	-
468	469	-
469	470	-
470	471	-
471	472	-
472	473	-
473	474	-
474	457	-
475	476	-
476	477	-
477	478	-
478	479	-
479	480	-
480	481	-
481	482	-

ТЕКСТОВОЕ ОПИСАНИЕ
местоположения границ населенных пунктов, территориальных зон

Прохождение границы		Описание прохождения границы
от точки	до точки	
1	2	3
482	483	-
483	484	-
484	485	-
485	486	-
486	487	-
487	488	-
488	489	-
489	490	-
490	491	-
491	492	-
492	493	-
493	494	-
494	475	-
495	496	-
496	497	-
497	498	-
498	499	-
499	500	-
500	501	-
501	502	-
502	503	-
503	504	-
504	505	-
505	506	-
506	507	-
507	508	-
508	509	-
509	510	-
510	495	-
511	512	-
512	513	-
513	514	-
514	515	-
515	516	-
516	517	-
517	518	-
518	519	-

ТЕКСТОВОЕ ОПИСАНИЕ
местоположения границ населенных пунктов, территориальных зон

Прохождение границы		Описание прохождения границы
от точки	до точки	
1	2	3
519	520	-
520	521	-
521	522	-
522	523	-
523	524	-
524	525	-
525	526	-
526	511	-

ГРАФИЧЕСКОЕ ОПИСАНИЕ

местоположения границ населенных пунктов, территориальных зон, особо охраняемых природных территорий, зон с особыми условиями использования территории

деревня Чемихино Тихвинского муниципального района Ленинградской области

(наименование объекта, местоположение границ которого описано (далее - объект))

Раздел 1**Сведения об объекте**

№ п/п	Характеристики объекта	Описание характеристик
1	2	3
1.	Местоположение объекта	Ленинградская область, район Тихвинский, деревня Чемихино
2.	Площадь объекта +/- величина погрешности определения площади (P +/- Дельта P)	555687 +/- 261 м ²
3.	Иные характеристики объекта	-

Раздел 2

Сведения о местоположении границ объекта

1. Система координат -

2. Сведения о характерных точках границ объекта

Обозначение характерных точек границ	Координаты, м		Метод определения координат характерной точки	Средняя квадратическая погрешность положения характерной точки (Mt), м	Описание обозначения точки на местности (при наличии)
	X	Y			
1	2	3	4	5	6
-	-	-	-	-	-

3. Сведения о характерных точках части (частей) границы объекта

Обозначение характерных точек части границы	Координаты, м		Метод определения координат характерной точки	Средняя квадратическая погрешность положения характерной точки (Mt), м	Описание обозначения точки на местности (при наличии)
	X	Y			
1	2	3	4	5	6
-	-	-	-	-	-

Раздел 3

Сведения о местоположении измененных (уточненных) границ объекта

1. Система координат МСК-47, зона 3

2. Сведения о характерных точках границ объекта

Обозначение характерных точек границ	Существующие координаты, м		Измененные (уточненные) координаты, м		Метод определения координат характерной точки	Средняя квадратическая погрешность положения характерной точки (M _t), м	Описание обозначения точки на местности (при наличии)
	X	Y	X	Y			
1	2	3	4	5	6	7	8
1	-	-	408386.73	3202662.18	Картометрический метод	0.10	Закрепление отсутствует
2	-	-	408412.64	3202702.88	Картометрический метод	0.10	Закрепление отсутствует
3	-	-	408423.19	3202753.64	Картометрический метод	0.10	Закрепление отсутствует
4	-	-	408436.15	3202723.34	Картометрический метод	0.10	Закрепление отсутствует
5	-	-	408499.29	3202758.04	Картометрический метод	0.10	Закрепление отсутствует
6	-	-	408495.89	3202764.08	Картометрический метод	0.10	Закрепление отсутствует
7	-	-	408475.59	3202800.14	Картометрический метод	0.10	Закрепление отсутствует
8	-	-	408467.82	3202814.23	Картометрический метод	0.10	Закрепление отсутствует
9	-	-	408465.11	3202819.13	Картометрический метод	0.10	Закрепление отсутствует
10	-	-	408454.08	3202839.14	Картометрический метод	0.10	Закрепление отсутствует
11	-	-	408451.78	3202843.32	Картометрический метод	0.10	Закрепление отсутствует
12	-	-	408400.64	3202936.07	Картометрический метод	0.10	Закрепление отсутствует
13	-	-	408375.35	3202980.92	Картометрический метод	0.10	Закрепление отсутствует
14	-	-	408373.36	3202984.45	Картометрический метод	0.10	Закрепление отсутствует
15	-	-	408351.09	3203023.94	Картометрический метод	0.10	Закрепление отсутствует
16	-	-	408315.09	3203088.04	Картометрический метод	0.10	Закрепление отсутствует
17	-	-	408314.14	3203089.74	Картометрический метод	0.10	Закрепление отсутствует
18	-	-	408311.56	3203094.39	Картометрический метод	0.10	Закрепление отсутствует
19	-	-	408244.41	3203215.22	Картометрический метод	0.10	Закрепление отсутствует
20	-	-	408135.58	3203411.42	Картометрический метод	0.10	Закрепление отсутствует
21	-	-	408093.64	3203486.83	Картометрический метод	0.10	Закрепление отсутствует
22	-	-	408067.64	3203533.54	Картометрический метод	0.10	Закрепление отсутствует

2. Сведения о характерных точках границ объекта							
Обозначение характерных точек границ	Существующие координаты, м		Измененные (уточненные) координаты, м		Метод определения координат характерной точки	Средняя квадратическая погрешность положения характерной точки (Mt), м	Описание обозначения точки на местности (при наличии)
	X	Y	X	Y			
1	2	3	4	5	6	7	8
23	-	-	407936.70	3203510.16	Картометрический метод	0.10	Закрепление отсутствует
24	-	-	408090.47	3203359.42	Картометрический метод	0.10	Закрепление отсутствует
25	-	-	408064.21	3203346.83	Картометрический метод	0.10	Закрепление отсутствует
26	-	-	407934.38	3203474.74	Картометрический метод	0.10	Закрепление отсутствует
27	-	-	407927.25	3203434.47	Картометрический метод	0.10	Закрепление отсутствует
28	-	-	407935.06	3203412.31	Картометрический метод	0.10	Закрепление отсутствует
29	-	-	407938.97	3203390.15	Картометрический метод	0.10	Закрепление отсутствует
30	-	-	407933.79	3203369.29	Картометрический метод	0.10	Закрепление отсутствует
31	-	-	407920.82	3203349.74	Картометрический метод	0.10	Закрепление отсутствует
32	-	-	407911.70	3203345.20	Картометрический метод	0.10	Закрепление отсутствует
33	-	-	407887.16	3203334.73	Картометрический метод	0.10	Закрепление отсутствует
34	-	-	407855.92	3203328.88	Картометрический метод	0.10	Закрепление отсутствует
35	-	-	407823.95	3203326.63	Картометрический метод	0.10	Закрепление отсутствует
36	-	-	407791.34	3203318.86	Картометрический метод	0.10	Закрепление отсутствует
37	-	-	407772.84	3203304.12	Картометрический метод	0.10	Закрепление отсутствует
38	-	-	407770.24	3203296.29	Картометрический метод	0.10	Закрепление отсутствует
39	-	-	407910.64	3203049.92	Картометрический метод	0.10	Закрепление отсутствует
40	-	-	408023.36	3202919.84	Картометрический метод	0.10	Закрепление отсутствует
41	-	-	408111.01	3202808.45	Картометрический метод	0.10	Закрепление отсутствует
42	-	-	408141.94	3202782.27	Картометрический метод	0.10	Закрепление отсутствует
43	-	-	408181.87	3202753.72	Картометрический метод	0.10	Закрепление отсутствует
44	-	-	408210.47	3202735.68	Картометрический метод	0.10	Закрепление отсутствует
45	-	-	408235.66	3202719.89	Картометрический метод	0.10	Закрепление отсутствует
1	-	-	408386.73	3202662.18	Картометрический метод	0.10	Закрепление отсутствует
46	-	-	408695.25	3202525.88	Картометрический метод	0.10	Закрепление отсутствует

2. Сведения о характерных точках границ объекта							
Обозначение характерных точек границ	Существующие координаты, м		Измененные (уточненные) координаты, м		Метод определения координат характерной точки	Средняя квадратическая погрешность положения характерной точки (Mt), м	Описание обозначения точки на местности (при наличии)
	X	Y	X	Y			
1	2	3	4	5	6	7	8
47	-	-	408695.24	3202532.40	Картометрический метод	0.10	Закрепление отсутствует
48	-	-	408679.65	3202545.44	Картометрический метод	0.10	Закрепление отсутствует
49	-	-	408661.44	3202587.15	Картометрический метод	0.10	Закрепление отсутствует
50	-	-	408635.47	3202602.79	Картометрический метод	0.10	Закрепление отсутствует
51	-	-	408635.46	3202613.22	Картометрический метод	0.10	Закрепление отсутствует
52	-	-	408643.23	3202637.99	Картометрический метод	0.10	Закрепление отсутствует
53	-	-	408648.42	3202645.81	Картометрический метод	0.10	Закрепление отсутствует
54	-	-	408648.40	3202682.31	Картометрический метод	0.10	Закрепление отсутствует
55	-	-	408678.88	3202714.10	Картометрический метод	0.10	Закрепление отсутствует
56	-	-	408708.86	3202713.78	Картометрический метод	0.10	Закрепление отсутствует
57	-	-	408710.30	3202729.95	Картометрический метод	0.10	Закрепление отсутствует
58	-	-	408714.58	3202731.84	Картометрический метод	0.10	Закрепление отсутствует
59	-	-	408770.40	3202748.79	Картометрический метод	0.10	Закрепление отсутствует
60	-	-	408817.33	3202747.95	Картометрический метод	0.10	Закрепление отсутствует
61	-	-	408826.88	3202742.99	Картометрический метод	0.10	Закрепление отсутствует
62	-	-	408839.64	3202724.30	Картометрический метод	0.10	Закрепление отсутствует
63	-	-	408852.22	3202722.72	Картометрический метод	0.10	Закрепление отсутствует
64	-	-	408871.69	3202725.32	Картометрический метод	0.10	Закрепление отсутствует
65	-	-	408886.00	3202688.82	Картометрический метод	0.10	Закрепление отсутствует
66	-	-	408904.18	3202687.52	Картометрический метод	0.10	Закрепление отсутствует
67	-	-	408956.08	3202724.02	Картометрический метод	0.10	Закрепление отсутствует
68	-	-	408986.58	3202728.06	Картометрический метод	0.10	Закрепление отсутствует
69	-	-	409030.10	3202721.42	Картометрический метод	0.10	Закрепление отсутствует
70	-	-	409076.59	3202738.61	Картометрический метод	0.10	Закрепление отсутствует
71	-	-	409096.76	3202752.45	Картометрический метод	0.10	Закрепление отсутствует

2. Сведения о характерных точках границ объекта							
Обозначение характерных точек границ	Существующие координаты, м		Измененные (уточненные) координаты, м		Метод определения координат характерной точки	Средняя квадратическая погрешность положения характерной точки (Mt), м	Описание обозначения точки на местности (при наличии)
	X	Y	X	Y			
1	2	3	4	5	6	7	8
72	-	-	409107.86	3202767.29	Картометрический метод	0.10	Закрепление отсутствует
73	-	-	409109.23	3202774.30	Картометрический метод	0.10	Закрепление отсутствует
74	-	-	409091.43	3202785.33	Картометрический метод	0.10	Закрепление отсутствует
75	-	-	409059.99	3202792.53	Картометрический метод	0.10	Закрепление отсутствует
76	-	-	409063.16	3202810.25	Картометрический метод	0.10	Закрепление отсутствует
77	-	-	409064.06	3202821.37	Картометрический метод	0.10	Закрепление отсутствует
78	-	-	409045.64	3202836.03	Картометрический метод	0.10	Закрепление отсутствует
79	-	-	409010.35	3202873.07	Картометрический метод	0.10	Закрепление отсутствует
80	-	-	408972.94	3202917.86	Картометрический метод	0.10	Закрепление отсутствует
81	-	-	408925.18	3202929.33	Картометрический метод	0.10	Закрепление отсутствует
82	-	-	408882.18	3202939.00	Картометрический метод	0.10	Закрепление отсутствует
83	-	-	408842.40	3202952.38	Картометрический метод	0.10	Закрепление отсутствует
84	-	-	408805.08	3202974.44	Картометрический метод	0.10	Закрепление отсутствует
85	-	-	408803.54	3203009.56	Картометрический метод	0.10	Закрепление отсутствует
86	-	-	408697.46	3203068.16	Картометрический метод	0.10	Закрепление отсутствует
87	-	-	408618.01	3203088.00	Картометрический метод	0.10	Закрепление отсутствует
88	-	-	408571.11	3203033.15	Картометрический метод	0.10	Закрепление отсутствует
89	-	-	408557.14	3203024.75	Картометрический метод	0.10	Закрепление отсутствует
90	-	-	408512.38	3202984.34	Картометрический метод	0.10	Закрепление отсутствует
91	-	-	408499.85	3202957.44	Картометрический метод	0.10	Закрепление отсутствует
92	-	-	408492.61	3202945.01	Картометрический метод	0.10	Закрепление отсутствует
93	-	-	408472.75	3202942.65	Картометрический метод	0.10	Закрепление отсутствует
94	-	-	408484.46	3202926.97	Картометрический метод	0.10	Закрепление отсутствует
95	-	-	408483.72	3202925.81	Картометрический метод	0.10	Закрепление отсутствует
96	-	-	408480.33	3202922.41	Картометрический метод	0.10	Закрепление отсутствует

2. Сведения о характерных точках границ объекта							
Обозначение характерных точек границ	Существующие координаты, м		Измененные (уточненные) координаты, м		Метод определения координат характерной точки	Средняя квадратическая погрешность положения характерной точки (Mt), м	Описание обозначения точки на местности (при наличии)
	X	Y	X	Y			
1	2	3	4	5	6	7	8
97	-	-	408473.01	3202916.07	Картометрический метод	0.10	Закрепление отсутствует
98	-	-	408457.28	3202883.04	Картометрический метод	0.10	Закрепление отсутствует
99	-	-	408474.29	3202852.19	Картометрический метод	0.10	Закрепление отсутствует
100	-	-	408476.23	3202848.67	Картометрический метод	0.10	Закрепление отсутствует
101	-	-	408489.83	3202824.00	Картометрический метод	0.10	Закрепление отсутствует
102	-	-	408492.30	3202819.53	Картометрический метод	0.10	Закрепление отсутствует
103	-	-	408496.41	3202812.06	Картометрический метод	0.10	Закрепление отсутствует
104	-	-	408615.67	3202600.31	Картометрический метод	0.10	Закрепление отсутствует
105	-	-	408614.79	3202599.82	Картометрический метод	0.10	Закрепление отсутствует
106	-	-	408632.71	3202567.64	Картометрический метод	0.10	Закрепление отсутствует
107	-	-	408642.64	3202549.81	Картометрический метод	0.10	Закрепление отсутствует
108	-	-	408647.28	3202553.82	Картометрический метод	0.10	Закрепление отсутствует
109	-	-	408653.54	3202551.90	Картометрический метод	0.10	Закрепление отсутствует
46	-	-	408695.25	3202525.88	Картометрический метод	0.10	Закрепление отсутствует
110	-	-	408623.93	3201701.84	Картометрический метод	0.10	Закрепление отсутствует
111	-	-	408638.74	3201701.50	Картометрический метод	0.10	Закрепление отсутствует
112	-	-	408647.15	3201706.21	Картометрический метод	0.10	Закрепление отсутствует
113	-	-	408650.18	3201713.28	Картометрический метод	0.10	Закрепление отсутствует
114	-	-	408648.83	3201728.42	Картометрический метод	0.10	Закрепление отсутствует
115	-	-	408629.98	3201747.94	Картометрический метод	0.10	Закрепление отсутствует
116	-	-	408566.38	3201805.48	Картометрический метод	0.10	Закрепление отсутствует
117	-	-	408479.72	3201879.52	Картометрический метод	0.10	Закрепление отсутствует
118	-	-	408371.19	3201999.83	Картометрический метод	0.10	Закрепление отсутствует
119	-	-	408307.25	3202065.46	Картометрический метод	0.10	Закрепление отсутствует
120	-	-	408220.87	3202204.28	Картометрический метод	0.10	Закрепление отсутствует

2. Сведения о характерных точках границ объекта							
Обозначение характерных точек границ	Существующие координаты, м		Измененные (уточненные) координаты, м		Метод определения координат характерной точки	Средняя квадратическая погрешность положения характерной точки (Mt), м	Описание обозначения точки на местности (при наличии)
	X	Y	X	Y			
1	2	3	4	5	6	7	8
121	-	-	408219.63	3202207.15	Картометрический метод	0.10	Закрепление отсутствует
122	-	-	408183.99	3202289.62	Картометрический метод	0.10	Закрепление отсутствует
123	-	-	407969.03	3202690.40	Картометрический метод	0.10	Закрепление отсутствует
124	-	-	407881.10	3202863.56	Картометрический метод	0.10	Закрепление отсутствует
125	-	-	407837.79	3202937.07	Картометрический метод	0.10	Закрепление отсутствует
126	-	-	407779.62	3202993.84	Картометрический метод	0.10	Закрепление отсутствует
127	-	-	407775.61	3202997.75	Картометрический метод	0.10	Закрепление отсутствует
128	-	-	407774.79	3202998.55	Картометрический метод	0.10	Закрепление отсутствует
129	-	-	407767.96	3203005.22	Картометрический метод	0.10	Закрепление отсутствует
130	-	-	407655.19	3203051.67	Картометрический метод	0.10	Закрепление отсутствует
131	-	-	407565.00	3203104.41	Картометрический метод	0.10	Закрепление отсутствует
132	-	-	407492.85	3203159.18	Картометрический метод	0.10	Закрепление отсутствует
133	-	-	407441.53	3203223.12	Картометрический метод	0.10	Закрепление отсутствует
134	-	-	407415.45	3203189.97	Картометрический метод	0.10	Закрепление отсутствует
135	-	-	407436.61	3203157.15	Картометрический метод	0.10	Закрепление отсутствует
136	-	-	407482.72	3203104.15	Картометрический метод	0.10	Закрепление отсутствует
137	-	-	407516.03	3203069.72	Картометрический метод	0.10	Закрепление отсутствует
138	-	-	407584.33	3203016.71	Картометрический метод	0.10	Закрепление отсутствует
139	-	-	407682.21	3202980.59	Картометрический метод	0.10	Закрепление отсутствует
140	-	-	407723.92	3202963.03	Картометрический метод	0.10	Закрепление отсутствует
141	-	-	407738.71	3202966.41	Картометрический метод	0.10	Закрепление отсутствует
142	-	-	407760.74	3202962.70	Картометрический метод	0.10	Закрепление отсутствует
143	-	-	407766.13	3202945.82	Картометрический метод	0.10	Закрепление отсутствует
144	-	-	407848.95	3202799.30	Картометрический метод	0.10	Закрепление отсутствует
145	-	-	407853.00	3202784.44	Картометрический метод	0.10	Закрепление отсутствует

ТЕКСТОВОЕ ОПИСАНИЕ
местоположения границ населенных пунктов, территориальных зон

Прохождение границы		Описание прохождения границы
от точки	до точки	
1	2	3
1	2	-
2	3	-
3	4	-
4	5	-
5	6	-
6	7	-
7	8	-
8	9	-
9	10	-
10	11	-
11	12	-
12	13	-
13	14	-
14	15	-
15	16	-
16	17	-
17	18	-
18	19	-
19	20	-
20	21	-
21	22	-
22	23	-
23	24	-
24	25	-
25	26	-
26	27	-
27	28	-
28	29	-
29	30	-
30	31	-
31	32	-
32	33	-
33	34	-
34	35	-
35	36	-
36	37	-
37	38	-

ТЕКСТОВОЕ ОПИСАНИЕ
местоположения границ населенных пунктов, территориальных зон

Прохождение границы		Описание прохождения границы
от точки	до точки	
1	2	3
38	39	-
39	40	-
40	41	-
41	42	-
42	43	-
43	44	-
44	45	-
45	1	-
46	47	-
47	48	-
48	49	-
49	50	-
50	51	-
51	52	-
52	53	-
53	54	-
54	55	-
55	56	-
56	57	-
57	58	-
58	59	-
59	60	-
60	61	-
61	62	-
62	63	-
63	64	-
64	65	-
65	66	-
66	67	-
67	68	-
68	69	-
69	70	-
70	71	-
71	72	-
72	73	-
73	74	-
74	75	-

ТЕКСТОВОЕ ОПИСАНИЕ
местоположения границ населенных пунктов, территориальных зон

Прохождение границы		Описание прохождения границы
от точки	до точки	
1	2	3
75	76	-
76	77	-
77	78	-
78	79	-
79	80	-
80	81	-
81	82	-
82	83	-
83	84	-
84	85	-
85	86	-
86	87	-
87	88	-
88	89	-
89	90	-
90	91	-
91	92	-
92	93	-
93	94	-
94	95	-
95	96	-
96	97	-
97	98	-
98	99	-
99	100	-
100	101	-
101	102	-
102	103	-
103	104	-
104	105	-
105	106	-
106	107	-
107	108	-
108	109	-
109	46	-
110	111	-
111	112	-

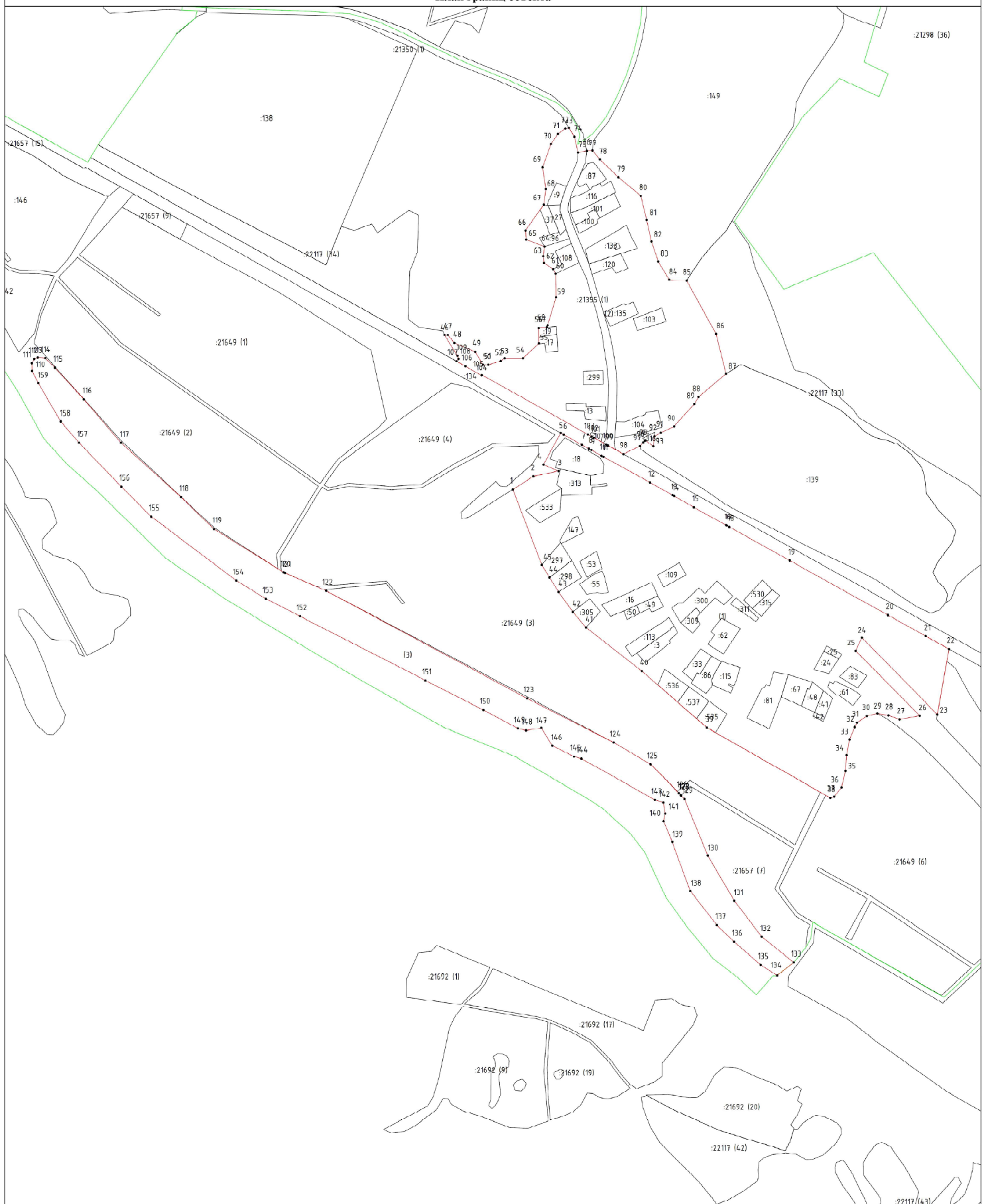
ТЕКСТОВОЕ ОПИСАНИЕ
местоположения границ населенных пунктов, территориальных зон

Прохождение границы		Описание прохождения границы
от точки	до точки	
1	2	3
112	113	-
113	114	-
114	115	-
115	116	-
116	117	-
117	118	-
118	119	-
119	120	-
120	121	-
121	122	-
122	123	-
123	124	-
124	125	-
125	126	-
126	127	-
127	128	-
128	129	-
129	130	-
130	131	-
131	132	-
132	133	-
133	134	-
134	135	-
135	136	-
136	137	-
137	138	-
138	139	-
139	140	-
140	141	-
141	142	-
142	143	-
143	144	-
144	145	-
145	146	-
146	147	-
147	148	-
148	149	-

ТЕКСТОВОЕ ОПИСАНИЕ
местоположения границ населенных пунктов, территориальных зон

Прохождение границы		Описание прохождения границы
от точки	до точки	
1	2	3
149	150	-
150	151	-
151	152	-
152	153	-
153	154	-
154	155	-
155	156	-
156	157	-
157	158	-
158	159	-
159	110	-

План границ объекта



Масштаб 1:5000

Условные обозначения

- - Характерная точка границы, сведения о которой позволяют однозначно определить ее положение на местности
- :134 - Кадастровый номер земельного участка
- - граница кадастрового деления

- 1 - Обозначение новой характерной точки
- :21295 (23) - Обозначение контура земельного участка

- - граница населенного пункта
- - Часть границы, сведения Е1 РН о которой позволяют однозначно определить ее положение на местности

Подпись _____

Дата "___" "___" г.

Место для оттиска печати (при наличии) лица, составившего описание местоположения границ объекта

ГРАФИЧЕСКОЕ ОПИСАНИЕ

местоположения границ населенных пунктов, территориальных зон, особо охраняемых природных территорий, зон с особыми условиями использования территории

посёлок при железнодорожной станции Черенцово Тихвинского муниципального района Ленинградской области

(наименование объекта, местоположение границ которого описано (далее - объект))

Раздел 1**Сведения об объекте**

№ п/п	Характеристики объекта	Описание характеристик
1	2	3
1.	Местоположение объекта	Ленинградская область, район Тихвинский, железнодорожная станция Черенцово
2.	Площадь объекта +/- величина погрешности определения площади (Р +/- Дельта Р)	623844 +/- 276 м ²
3.	Иные характеристики объекта	-

Раздел 2

Сведения о местоположении границ объекта

1. Система координат -

2. Сведения о характерных точках границ объекта

Обозначение характерных точек границ	Координаты, м		Метод определения координат характерной точки	Средняя квадратическая погрешность положения характерной точки (Mt), м	Описание обозначения точки на местности (при наличии)
	X	Y			
1	2	3	4	5	6
-	-	-	-	-	-

3. Сведения о характерных точках части (частей) границы объекта

Обозначение характерных точек части границы	Координаты, м		Метод определения координат характерной точки	Средняя квадратическая погрешность положения характерной точки (Mt), м	Описание обозначения точки на местности (при наличии)
	X	Y			
1	2	3	4	5	6
-	-	-	-	-	-

Раздел 3

Сведения о местоположении измененных (уточненных) границ объекта

1. Система координат МСК-47, зона 3

2. Сведения о характерных точках границ объекта

Обозначение характерных точек границ	Существующие координаты, м		Измененные (уточненные) координаты, м		Метод определения координат характерной точки	Средняя квадратическая погрешность положения характерной точки (M _t), м	Описание обозначения точки на местности (при наличии)
	X	Y	X	Y			
1	2	3	4	5	6	7	8
1	-	-	405303.57	3201261.56	Картометрический метод	0.10	Закрепление отсутствует
2	-	-	405265.05	3201204.52	Картометрический метод	0.10	Закрепление отсутствует
3	-	-	405264.50	3201171.78	Картометрический метод	0.10	Закрепление отсутствует
4	-	-	405257.97	3201130.88	Картометрический метод	0.10	Закрепление отсутствует
5	-	-	405223.71	3201135.26	Картометрический метод	0.10	Закрепление отсутствует
6	-	-	405198.71	3201153.82	Картометрический метод	0.10	Закрепление отсутствует
7	-	-	405165.00	3201152.20	Картометрический метод	0.10	Закрепление отсутствует
8	-	-	405089.99	3201171.86	Картометрический метод	0.10	Закрепление отсутствует
9	-	-	405053.57	3201177.34	Картометрический метод	0.10	Закрепление отсутствует
10	-	-	405018.78	3201177.35	Картометрический метод	0.10	Закрепление отсутствует
11	-	-	405006.82	3201170.26	Картометрический метод	0.10	Закрепление отсутствует
12	-	-	405003.00	3201158.81	Картометрический метод	0.10	Закрепление отсутствует
13	-	-	405006.26	3201145.72	Картометрический метод	0.10	Закрепление отсутствует
14	-	-	405042.13	3201102.06	Картометрический метод	0.10	Закрепление отсутствует
15	-	-	405075.28	3201078.60	Картометрический метод	0.10	Закрепление отсутствует
16	-	-	405112.80	3201091.67	Картометрический метод	0.10	Закрепление отсутствует
17	-	-	405160.64	3201087.28	Картометрический метод	0.10	Закрепление отсутствует
18	-	-	405169.87	3201079.10	Картометрический метод	0.10	Закрепление отсутствует
19	-	-	405160.62	3201073.10	Картометрический метод	0.10	Закрепление отсутствует
20	-	-	405112.23	3201064.40	Картометрический метод	0.10	Закрепление отсутствует
21	-	-	405081.80	3201052.40	Картометрический метод	0.10	Закрепление отсутствует
22	-	-	405026.36	3201081.88	Картометрический метод	0.10	Закрепление отсутствует

2. Сведения о характерных точках границ объекта							
Обозначение характерных точек границ	Существующие координаты, м		Измененные (уточненные) координаты, м		Метод определения координат характерной точки	Средняя квадратическая погрешность положения характерной точки (Mt), м	Описание обозначения точки на местности (при наличии)
	X	Y	X	Y			
1	2	3	4	5	6	7	8
23	-	-	405011.67	3201050.80	Картометрический метод	0.10	Закрепление отсутствует
24	-	-	404997.13	3201042.68	Картометрический метод	0.10	Закрепление отсутствует
25	-	-	404907.42	3201052.53	Картометрический метод	0.10	Закрепление отсутствует
26	-	-	404867.91	3201000.58	Картометрический метод	0.10	Закрепление отсутствует
27	-	-	404879.67	3200953.22	Картометрический метод	0.10	Закрепление отсутствует
28	-	-	404942.21	3200943.91	Картометрический метод	0.10	Закрепление отсутствует
29	-	-	404982.82	3200930.80	Картометрический метод	0.10	Закрепление отсутствует
30	-	-	405027.94	3200928.06	Картометрический метод	0.10	Закрепление отсутствует
31	-	-	405182.85	3200866.89	Картометрический метод	0.10	Закрепление отсутствует
32	-	-	405193.72	3200860.35	Картометрический метод	0.10	Закрепление отсутствует
33	-	-	405188.27	3200819.44	Картометрический метод	0.10	Закрепление отсутствует
34	-	-	405195.88	3200812.88	Картометрический метод	0.10	Закрепление отсутствует
35	-	-	405237.95	3200787.05	Картометрический метод	0.10	Закрепление отсутствует
36	-	-	405226.25	3200759.68	Картометрический метод	0.10	Закрепление отсутствует
37	-	-	405228.83	3200716.66	Картометрический метод	0.10	Закрепление отсутствует
38	-	-	405228.82	3200690.59	Картометрический метод	0.10	Закрепление отсутствует
39	-	-	405219.88	3200655.10	Картометрический метод	0.10	Закрепление отсутствует
40	-	-	405281.95	3200642.16	Картометрический метод	0.10	Закрепление отсутствует
41	-	-	405316.08	3200642.64	Картометрический метод	0.10	Закрепление отсутствует
42	-	-	405352.91	3200630.42	Картометрический метод	0.10	Закрепление отсутствует
43	-	-	405394.82	3200625.82	Картометрический метод	0.10	Закрепление отсутствует
44	-	-	405423.18	3200605.06	Картометрический метод	0.10	Закрепление отсутствует
45	-	-	405465.31	3200552.15	Картометрический метод	0.10	Закрепление отсутствует
46	-	-	405472.77	3200541.04	Картометрический метод	0.10	Закрепление отсутствует
47	-	-	405480.71	3200504.20	Картометрический метод	0.10	Закрепление отсутствует

2. Сведения о характерных точках границ объекта							
Обозначение характерных точек границ	Существующие координаты, м		Измененные (уточненные) координаты, м		Метод определения координат характерной точки	Средняя квадратическая погрешность положения характерной точки (Mt), м	Описание обозначения точки на местности (при наличии)
	X	Y	X	Y			
1	2	3	4	5	6	7	8
48	-	-	405486.57	3200441.82	Картометрический метод	0.10	Закрепление отсутствует
49	-	-	405492.15	3200412.29	Картометрический метод	0.10	Закрепление отсутствует
50	-	-	405505.16	3200391.02	Картометрический метод	0.10	Закрепление отсутствует
51	-	-	405515.80	3200380.54	Картометрический метод	0.10	Закрепление отсутствует
52	-	-	405541.67	3200375.62	Картометрический метод	0.10	Закрепление отсутствует
53	-	-	405557.23	3200383.24	Картометрический метод	0.10	Закрепление отсутствует
54	-	-	405600.57	3200414.98	Картометрический метод	0.10	Закрепление отсутствует
55	-	-	405626.76	3200428.48	Картометрический метод	0.10	Закрепление отсутствует
56	-	-	405647.40	3200434.36	Картометрический метод	0.10	Закрепление отсутствует
57	-	-	405700.00	3200441.14	Картометрический метод	0.10	Закрепление отсутствует
58	-	-	405771.09	3200437.37	Картометрический метод	0.10	Закрепление отсутствует
59	-	-	405784.57	3200434.52	Картометрический метод	0.10	Закрепление отсутствует
60	-	-	405799.81	3200429.44	Картометрический метод	0.10	Закрепление отсутствует
61	-	-	405817.75	3200417.37	Картометрический метод	0.10	Закрепление отсутствует
62	-	-	405841.72	3200403.72	Картометрический метод	0.10	Закрепление отсутствует
63	-	-	405851.24	3200389.90	Картометрический метод	0.10	Закрепление отсутствует
64	-	-	405890.30	3200380.06	Картометрический метод	0.10	Закрепление отсутствует
65	-	-	405913.65	3200379.90	Картометрический метод	0.10	Закрепление отсутствует
66	-	-	405926.02	3200383.71	Картометрический метод	0.10	Закрепление отсутствует
67	-	-	405973.01	3200410.06	Картометрический метод	0.10	Закрепление отсутствует
68	-	-	406014.29	3200432.76	Картометрический метод	0.10	Закрепление отсутствует
69	-	-	406032.23	3200437.06	Картометрический метод	0.10	Закрепление отсутствует
70	-	-	406072.39	3200421.82	Картометрический метод	0.10	Закрепление отсутствует
71	-	-	406086.20	3200402.44	Картометрический метод	0.10	Закрепление отсутствует
72	-	-	406083.98	3200385.94	Картометрический метод	0.10	Закрепление отсутствует

2. Сведения о характерных точках границ объекта							
Обозначение характерных точек границ	Существующие координаты, м		Измененные (уточненные) координаты, м		Метод определения координат характерной точки	Средняя квадратическая погрешность положения характерной точки (Mt), м	Описание обозначения точки на местности (при наличии)
	X	Y	X	Y			
1	2	3	4	5	6	7	8
73	-	-	406110.02	3200364.98	Картометрический метод	0.10	Закрепление отсутствует
74	-	-	406127.96	3200330.53	Картометрический метод	0.10	Закрепление отсутствует
75	-	-	406189.08	3200283.06	Картометрический метод	0.10	Закрепление отсутствует
76	-	-	406197.18	3200275.60	Картометрический метод	0.10	Закрепление отсутствует
77	-	-	406233.36	3200259.56	Картометрический метод	0.10	Закрепление отсутствует
78	-	-	406317.04	3200258.77	Картометрический метод	0.10	Закрепление отсутствует
79	-	-	406334.98	3200261.94	Картометрический метод	0.10	Закрепление отсутствует
80	-	-	406350.69	3200269.25	Картометрический метод	0.10	Закрепление отсутствует
81	-	-	406374.18	3200296.87	Картометрический метод	0.10	Закрепление отсутствует
82	-	-	406399.00	3200350.40	Картометрический метод	0.10	Закрепление отсутствует
83	-	-	406388.50	3200357.64	Картометрический метод	0.10	Закрепление отсутствует
84	-	-	406377.51	3200341.89	Картометрический метод	0.10	Закрепление отсутствует
85	-	-	406352.64	3200360.58	Картометрический метод	0.10	Закрепление отсутствует
86	-	-	406358.92	3200372.33	Картометрический метод	0.10	Закрепление отсутствует
87	-	-	406320.02	3200385.10	Картометрический метод	0.10	Закрепление отсутствует
88	-	-	406239.15	3200446.21	Картометрический метод	0.10	Закрепление отсутствует
89	-	-	406200.89	3200473.53	Картометрический метод	0.10	Закрепление отсутствует
90	-	-	406196.82	3200467.74	Картометрический метод	0.10	Закрепление отсутствует
91	-	-	406024.16	3200596.63	Картометрический метод	0.10	Закрепление отсутствует
92	-	-	406010.06	3200608.12	Картометрический метод	0.10	Закрепление отсутствует
93	-	-	405896.52	3200706.06	Картометрический метод	0.10	Закрепление отсутствует
94	-	-	405900.99	3200712.83	Картометрический метод	0.10	Закрепление отсутствует
95	-	-	405897.86	3200714.88	Картометрический метод	0.10	Закрепление отсутствует
96	-	-	405885.52	3200721.33	Картометрический метод	0.10	Закрепление отсутствует
97	-	-	405880.08	3200724.88	Картометрический метод	0.10	Закрепление отсутствует

2. Сведения о характерных точках границ объекта							
Обозначение характерных точек границ	Существующие координаты, м		Измененные (уточненные) координаты, м		Метод определения координат характерной точки	Средняя квадратическая погрешность положения характерной точки (Mt), м	Описание обозначения точки на местности (при наличии)
	X	Y	X	Y			
1	2	3	4	5	6	7	8
98	-	-	405866.43	3200732.08	Картометрический метод	0.10	Закрепление отсутствует
99	-	-	405819.19	3200774.11	Картометрический метод	0.10	Закрепление отсутствует
100	-	-	405806.31	3200787.48	Картометрический метод	0.10	Закрепление отсутствует
101	-	-	405782.39	3200806.94	Картометрический метод	0.10	Закрепление отсутствует
102	-	-	405746.75	3200855.62	Картометрический метод	0.10	Закрепление отсутствует
103	-	-	405734.95	3200846.06	Картометрический метод	0.10	Закрепление отсутствует
104	-	-	405647.32	3200921.58	Картометрический метод	0.10	Закрепление отсутствует
105	-	-	405540.26	3201013.86	Картометрический метод	0.10	Закрепление отсутствует
106	-	-	405498.50	3201049.85	Картометрический метод	0.10	Закрепление отсутствует
107	-	-	405439.79	3201100.45	Картометрический метод	0.10	Закрепление отсутствует
108	-	-	405390.06	3201131.13	Картометрический метод	0.10	Закрепление отсутствует
109	-	-	405371.04	3201145.56	Картометрический метод	0.10	Закрепление отсутствует
110	-	-	405392.94	3201182.09	Картометрический метод	0.10	Закрепление отсутствует
1	-	-	405303.57	3201261.56	Картометрический метод	0.10	Закрепление отсутствует
111	-	-	405462.41	3201345.96	Картометрический метод	0.10	Закрепление отсутствует
112	-	-	405445.98	3201287.54	Картометрический метод	0.10	Закрепление отсутствует
113	-	-	405438.17	3201247.12	Картометрический метод	0.10	Закрепление отсутствует
114	-	-	405476.39	3201218.84	Картометрический метод	0.10	Закрепление отсутствует
115	-	-	405525.58	3201225.03	Картометрический метод	0.10	Закрепление отсутствует
116	-	-	406025.62	3200792.16	Картометрический метод	0.10	Закрепление отсутствует
117	-	-	406033.22	3200804.46	Картометрический метод	0.10	Закрепление отсутствует
118	-	-	406136.67	3200715.22	Картометрический метод	0.10	Закрепление отсутствует
119	-	-	406186.89	3200657.38	Картометрический метод	0.10	Закрепление отсутствует
120	-	-	406254.68	3200607.16	Картометрический метод	0.10	Закрепление отсутствует
121	-	-	406292.55	3200595.75	Картометрический метод	0.10	Закрепление отсутствует

2. Сведения о характерных точках границ объекта							
Обозначение характерных точек границ	Существующие координаты, м		Измененные (уточненные) координаты, м		Метод определения координат характерной точки	Средняя квадратическая погрешность положения характерной точки (Mt), м	Описание обозначения точки на местности (при наличии)
	X	Y	X	Y			
1	2	3	4	5	6	7	8
122	-	-	406303.32	3200593.17	Картометрический метод	0.10	Закрепление отсутствует
123	-	-	406293.58	3200613.76	Картометрический метод	0.10	Закрепление отсутствует
124	-	-	406276.15	3200623.55	Картометрический метод	0.10	Закрепление отсутствует
125	-	-	406254.61	3200626.64	Картометрический метод	0.10	Закрепление отсутствует
126	-	-	406256.15	3200642.60	Картометрический метод	0.10	Закрепление отсутствует
127	-	-	406263.17	3200645.46	Картометрический метод	0.10	Закрепление отсутствует
128	-	-	406288.47	3200658.54	Картометрический метод	0.10	Закрепление отсутствует
129	-	-	406290.02	3200677.58	Картометрический метод	0.10	Закрепление отсутствует
130	-	-	406282.32	3200698.68	Картометрический метод	0.10	Закрепление отсутствует
131	-	-	406222.83	3200696.14	Картометрический метод	0.10	Закрепление отсутствует
132	-	-	406193.61	3200707.47	Картометрический метод	0.10	Закрепление отсутствует
133	-	-	406178.02	3200736.33	Картометрический метод	0.10	Закрепление отсутствует
134	-	-	406165.57	3200766.27	Картометрический метод	0.10	Закрепление отсутствует
135	-	-	406157.83	3200776.38	Картометрический метод	0.10	Закрепление отсутствует
136	-	-	406133.26	3200792.19	Картометрический метод	0.10	Закрепление отсутствует
137	-	-	406091.54	3200802.29	Картометрический метод	0.10	Закрепление отсутствует
138	-	-	406035.24	3200808.18	Картометрический метод	0.10	Закрепление отсутствует
139	-	-	406046.01	3200825.82	Картометрический метод	0.10	Закрепление отсутствует
140	-	-	406031.73	3200841.46	Картометрический метод	0.10	Закрепление отсутствует
141	-	-	406081.12	3200906.62	Картометрический метод	0.10	Закрепление отсутствует
142	-	-	406144.77	3200885.74	Картометрический метод	0.10	Закрепление отсутствует
143	-	-	406157.78	3200922.23	Картометрический метод	0.10	Закрепление отсутствует
144	-	-	406107.12	3200945.72	Картометрический метод	0.10	Закрепление отсутствует
145	-	-	406104.52	3200967.88	Картометрический метод	0.10	Закрепление отсутствует
146	-	-	406105.49	3201027.12	Картометрический метод	0.10	Закрепление отсутствует

2. Сведения о характерных точках границ объекта							
Обозначение характерных точек границ	Существующие координаты, м		Измененные (уточненные) координаты, м		Метод определения координат характерной точки	Средняя квадратическая погрешность положения характерной точки (Mt), м	Описание обозначения точки на местности (при наличии)
	X	Y	X	Y			
1	2	3	4	5	6	7	8
147	-	-	406092.66	3201034.84	Картометрический метод	0.10	Закрепление отсутствует
148	-	-	405975.93	3201020.08	Картометрический метод	0.10	Закрепление отсутствует
149	-	-	405912.30	3201086.58	Картометрический метод	0.10	Закрепление отсутствует
150	-	-	405882.42	3201087.90	Картометрический метод	0.10	Закрепление отсутствует
151	-	-	405830.46	3201125.73	Картометрический метод	0.10	Закрепление отсутствует
152	-	-	405787.57	3201064.48	Картометрический метод	0.10	Закрепление отсутствует
153	-	-	405719.31	3201125.59	Картометрический метод	0.10	Закрепление отсутствует
154	-	-	405679.86	3201170.09	Картометрический метод	0.10	Закрепление отсутствует
155	-	-	405669.70	3201179.90	Картометрический метод	0.10	Закрепление отсутствует
156	-	-	405630.36	3201139.49	Картометрический метод	0.10	Закрепление отсутствует
157	-	-	405596.22	3201173.25	Картометрический метод	0.10	Закрепление отсутствует
158	-	-	405605.74	3201184.48	Картометрический метод	0.10	Закрепление отсутствует
159	-	-	405549.90	3201262.72	Картометрический метод	0.10	Закрепление отсутствует
160	-	-	405549.91	3201286.18	Картометрический метод	0.10	Закрепление отсутствует
161	-	-	405529.13	3201313.57	Картометрический метод	0.10	Закрепление отсутствует
162	-	-	405533.04	3201344.86	Картометрический метод	0.10	Закрепление отсутствует
163	-	-	405501.86	3201360.51	Картометрический метод	0.10	Закрепление отсутствует
164	-	-	405501.87	3201389.19	Картометрический метод	0.10	Закрепление отсутствует
165	-	-	405466.80	3201389.20	Картометрический метод	0.10	Закрепление отсутствует
111	-	-	405462.41	3201345.96	Картометрический метод	0.10	Закрепление отсутствует
166	-	-	405314.88	3200526.87	Картометрический метод	0.10	Закрепление отсутствует
167	-	-	405380.80	3200460.34	Картометрический метод	0.10	Закрепление отсутствует
168	-	-	405406.69	3200424.88	Картометрический метод	0.10	Закрепление отсутствует
169	-	-	405430.57	3200380.98	Картометрический метод	0.10	Закрепление отсутствует
170	-	-	405437.61	3200339.79	Картометрический метод	0.10	Закрепление отсутствует

2. Сведения о характерных точках границ объекта							
Обозначение характерных точек границ	Существующие координаты, м		Измененные (уточненные) координаты, м		Метод определения координат характерной точки	Средняя квадратическая погрешность положения характерной точки (Mt), м	Описание обозначения точки на местности (при наличии)
	X	Y	X	Y			
1	2	3	4	5	6	7	8
171	-	-	405450.73	3200316.82	Картометрический метод	0.10	Закрепление отсутствует
172	-	-	405483.36	3200307.70	Картометрический метод	0.10	Закрепление отсутствует
173	-	-	405526.77	3200309.03	Картометрический метод	0.10	Закрепление отсутствует
174	-	-	405560.08	3200312.73	Картометрический метод	0.10	Закрепление отсутствует
175	-	-	405603.52	3200328.50	Картометрический метод	0.10	Закрепление отсутствует
176	-	-	405591.00	3200335.51	Картометрический метод	0.10	Закрепление отсутствует
177	-	-	405578.05	3200345.89	Картометрический метод	0.10	Закрепление отсутствует
178	-	-	405576.34	3200354.87	Картометрический метод	0.10	Закрепление отсутствует
179	-	-	405593.35	3200375.52	Картометрический метод	0.10	Закрепление отсутствует
180	-	-	405587.49	3200388.94	Картометрический метод	0.10	Закрепление отсутствует
181	-	-	405555.94	3200365.17	Картометрический метод	0.10	Закрепление отсутствует
182	-	-	405554.39	3200364.92	Картометрический метод	0.10	Закрепление отсутствует
183	-	-	405534.84	3200361.80	Картометрический метод	0.10	Закрепление отсутствует
184	-	-	405504.14	3200370.34	Картометрический метод	0.10	Закрепление отсутствует
185	-	-	405488.16	3200388.48	Картометрический метод	0.10	Закрепление отсутствует
186	-	-	405470.71	3200453.72	Картометрический метод	0.10	Закрепление отсутствует
187	-	-	405469.12	3200503.26	Картометрический метод	0.10	Закрепление отсутствует
188	-	-	405463.09	3200533.42	Картометрический метод	0.10	Закрепление отсутствует
189	-	-	405420.54	3200588.82	Картометрический метод	0.10	Закрепление отсутствует
190	-	-	405398.32	3200609.78	Картометрический метод	0.10	Закрепление отсутствует
191	-	-	405386.25	3200615.65	Картометрический метод	0.10	Закрепление отсутствует
192	-	-	405321.80	3200624.86	Картометрический метод	0.10	Закрепление отсутствует
166	-	-	405314.88	3200526.87	Картометрический метод	0.10	Закрепление отсутствует

ТЕКСТОВОЕ ОПИСАНИЕ
местоположения границ населенных пунктов, территориальных зон

Прохождение границы		Описание прохождения границы
от точки	до точки	
1	2	3
1	2	-
2	3	-
3	4	-
4	5	-
5	6	-
6	7	-
7	8	-
8	9	-
9	10	-
10	11	-
11	12	-
12	13	-
13	14	-
14	15	-
15	16	-
16	17	-
17	18	-
18	19	-
19	20	-
20	21	-
21	22	-
22	23	-
23	24	-
24	25	-
25	26	-
26	27	-
27	28	-
28	29	-
29	30	-
30	31	-
31	32	-
32	33	-
33	34	-
34	35	-
35	36	-
36	37	-
37	38	-

ТЕКСТОВОЕ ОПИСАНИЕ
местоположения границ населенных пунктов, территориальных зон

Прохождение границы		Описание прохождения границы
от точки	до точки	
1	2	3
38	39	-
39	40	-
40	41	-
41	42	-
42	43	-
43	44	-
44	45	-
45	46	-
46	47	-
47	48	-
48	49	-
49	50	-
50	51	-
51	52	-
52	53	-
53	54	-
54	55	-
55	56	-
56	57	-
57	58	-
58	59	-
59	60	-
60	61	-
61	62	-
62	63	-
63	64	-
64	65	-
65	66	-
66	67	-
67	68	-
68	69	-
69	70	-
70	71	-
71	72	-
72	73	-
73	74	-
74	75	-

ТЕКСТОВОЕ ОПИСАНИЕ
местоположения границ населенных пунктов, территориальных зон

Прохождение границы		Описание прохождения границы
от точки	до точки	
1	2	3
75	76	-
76	77	-
77	78	-
78	79	-
79	80	-
80	81	-
81	82	-
82	83	-
83	84	-
84	85	-
85	86	-
86	87	-
87	88	-
88	89	-
89	90	-
90	91	-
91	92	-
92	93	-
93	94	-
94	95	-
95	96	-
96	97	-
97	98	-
98	99	-
99	100	-
100	101	-
101	102	-
102	103	-
103	104	-
104	105	-
105	106	-
106	107	-
107	108	-
108	109	-
109	110	-
110	1	-
111	112	-

ТЕКСТОВОЕ ОПИСАНИЕ
местоположения границ населенных пунктов, территориальных зон

Прохождение границы		Описание прохождения границы
от точки	до точки	
1	2	3
112	113	-
113	114	-
114	115	-
115	116	-
116	117	-
117	118	-
118	119	-
119	120	-
120	121	-
121	122	-
122	123	-
123	124	-
124	125	-
125	126	-
126	127	-
127	128	-
128	129	-
129	130	-
130	131	-
131	132	-
132	133	-
133	134	-
134	135	-
135	136	-
136	137	-
137	138	-
138	139	-
139	140	-
140	141	-
141	142	-
142	143	-
143	144	-
144	145	-
145	146	-
146	147	-
147	148	-
148	149	-

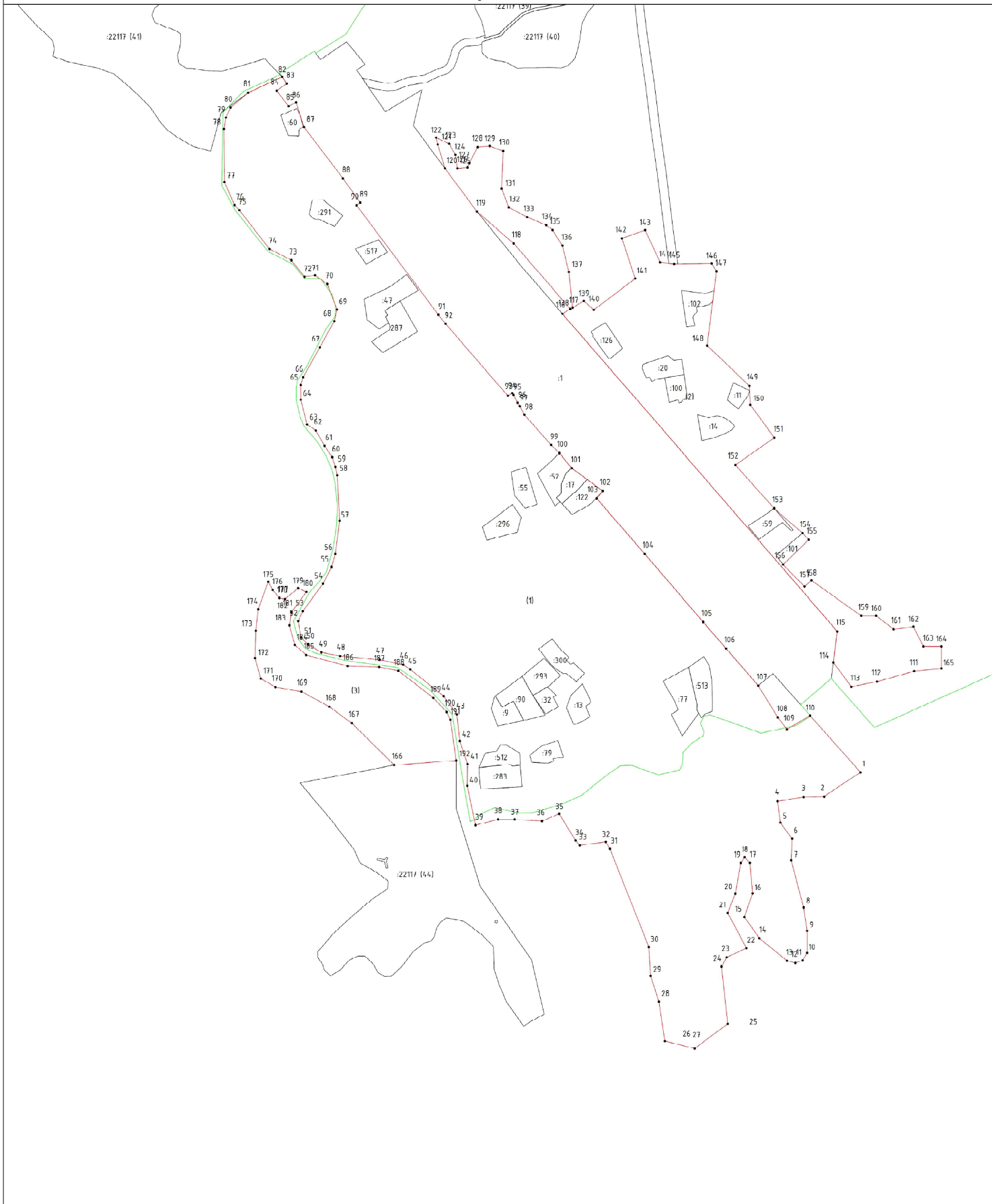
ТЕКСТОВОЕ ОПИСАНИЕ
местоположения границ населенных пунктов, территориальных зон

Прохождение границы		Описание прохождения границы
от точки	до точки	
1	2	3
149	150	-
150	151	-
151	152	-
152	153	-
153	154	-
154	155	-
155	156	-
156	157	-
157	158	-
158	159	-
159	160	-
160	161	-
161	162	-
162	163	-
163	164	-
164	165	-
165	111	-
166	167	-
167	168	-
168	169	-
169	170	-
170	171	-
171	172	-
172	173	-
173	174	-
174	175	-
175	176	-
176	177	-
177	178	-
178	179	-
179	180	-
180	181	-
181	182	-
182	183	-
183	184	-
184	185	-
185	186	-

ТЕКСТОВОЕ ОПИСАНИЕ
местоположения границ населенных пунктов, территориальных зон

Прохождение границы		Описание прохождения границы
от точки	до точки	
1	2	3
186	187	-
187	188	-
188	189	-
189	190	-
190	191	-
191	192	-
192	166	-

План границ объекта



Масштаб 1:4000

- | | | | | | |
|-------------|---|---|--|----|--|
| • | - Характерная точка границы, сведения о которой позволяют однозначно определить ее положение на местности | 1 | - Обозначение новой характерной точки | .1 | - Cadaстровый номер земельного участка |
| :22117 (39) | - Обозначение контура земельного участка | — | - Часть границы, сведения ИЛПН о которой позволяют однозначно определить ее положение на местности | — | - граница кадастрового деления |
| — | - граница наследного пункта | | | | |

Подпись _____

Дата "___" _____ г.

Место для оттиска печати (при наличии) лица, составившего описание местоположения границ объекта