

Приложение
к Генеральному плану
муниципального образования
"Свердловское городское поселение"
Всеволожского муниципального района
Ленинградской области

Сведения о границах населенных пунктов,
входящих в состав муниципального образования
"Свердловское городское поселение"
Всеволожского муниципального района
Ленинградской области

Содержание

1.	Описание местоположения границ деревни Большие пороги.....	3
2.	Описание местоположения границ городского посёлка имени Свердлова.....	42
3.	Описание местоположения границ посёлка Красная Заря.....	148
4.	Описание местоположения границ деревни Кузьминка.....	163
5.	Описание местоположения границ деревни Маслово.....	192
6.	Описание местоположения границ деревни Невский парклесхоз.....	206
7.	Описание местоположения границ деревни Новосаратовка.....	213
8.	Описание местоположения границ деревни Оранжерейка.....	261
9.	Описание местоположения границ деревни Островки.....	315
10.	Описание местоположения границ посёлка Рабочий.....	336

ОПИСАНИЕ МЕСТОПОЛОЖЕНИЯ ГРАНИЦ**деревня Большие Пороги**

(наименование объекта, местоположение границ которого описано (далее - объект))

Раздел 1**Сведения об объекте**

№ п/п	Характеристики объекта	Описание характеристик
1	2	3
1.	Местоположение объекта	Ленинградская область, Всеволожский муниципальный район, деревня Большие Пороги
2.	Площадь объекта +/- величина погрешности определения площади (Р +/- Дельта Р), га	69 +/- 3
3.	Иные характеристики объекта	-

Раздел 2

Сведения о местоположении границ объекта

1. Система координат МСК-78, зона

2. Сведения о характерных точках границ объекта

Обозначение характерных точек границ	Координаты, м		Метод определения координат характерной точки	Средняя квадратическая погрешность положения характерной точки (M _t), м	Описание обозначения точки на местности (при наличии)
	X	Y			
1	2	3	4	5	6
-	-	-	-	-	

3. Сведения о характерных точках части (частей) границы объекта

Обозначение характерных точек части границы	Координаты, м		Метод определения координат характерной точки	Средняя квадратическая погрешность положения характерной точки (M _t), м	Описание обозначения точки на местности (при наличии)
	X	Y			
1	2	3	4	5	6
Часть № 1					
1	418118.79	2238984.17	Картометрический метод	0.10	-
2	418105.55	2238989.54	Картометрический метод	0.10	-
3	418108.25	2238992.52	Картометрический метод	0.10	-
4	418110.01	2238994.49	Картометрический метод	0.10	-
5	418110.19	2238996.14	Картометрический метод	0.10	-
6	418110.31	2238997.23	Картометрический метод	0.10	-
7	418109.16	2238999.80	Картометрический метод	0.10	-
8	418108.61	2239000.15	Картометрический метод	0.10	-
9	418106.86	2239001.35	Картометрический метод	0.10	-
10	418104.84	2239001.79	Картометрический метод	0.10	-
11	418100.92	2239002.63	Картометрический метод	0.10	-
12	418097.00	2239003.45	Картометрический метод	0.10	-
13	418093.10	2239004.29	Картометрический метод	0.10	-
14	418089.18	2239005.13	Картометрический метод	0.10	-
15	418085.27	2239005.95	Картометрический метод	0.10	-
16	418081.36	2239006.80	Картометрический метод	0.10	-

3. Сведения о характерных точках части (частей) границы объекта					
Обозначение характерных точек части границы	Координаты, м		Метод определения координат характерной точки	Средняя квадратическая погрешность положения характерной точки (M _t), м	Описание обозначения точки на местности (при наличии)
	X	Y			
1	2	3	4	5	6
17	418079.72	2239007.16	Картометрический метод	0.10	-
18	418081.12	2239014.04	Картометрический метод	0.10	-
19	418081.52	2239017.39	Картометрический метод	0.10	-
20	418082.43	2239024.65	Картометрический метод	0.10	-
21	418082.80	2239030.31	Картометрический метод	0.10	-
22	418082.83	2239033.34	Картометрический метод	0.10	-
23	418082.75	2239036.19	Картометрический метод	0.10	-
24	418081.74	2239044.62	Картометрический метод	0.10	-
25	418081.48	2239046.89	Картометрический метод	0.10	-
26	418081.09	2239049.10	Картометрический метод	0.10	-
27	418076.60	2239046.94	Картометрический метод	0.10	-
28	418076.80	2239044.98	Картометрический метод	0.10	-
29	418077.25	2239041.56	Картометрический метод	0.10	-
30	418077.84	2239037.93	Картометрический метод	0.10	-
31	418078.12	2239033.46	Картометрический метод	0.10	-
32	418078.27	2239031.70	Картометрический метод	0.10	-
33	418078.26	2239029.88	Картометрический метод	0.10	-
34	418078.16	2239027.48	Картометрический метод	0.10	-
35	418077.40	2239019.16	Картометрический метод	0.10	-
36	418076.11	2239013.19	Картометрический метод	0.10	-
37	418074.90	2239008.19	Картометрический метод	0.10	-
38	418071.45	2239008.98	Картометрический метод	0.10	-
39	418067.82	2239009.76	Картометрический метод	0.10	-
40	418067.37	2239009.69	Картометрический метод	0.10	-
41	418064.88	2239009.27	Картометрический метод	0.10	-

3. Сведения о характерных точках части (частей) границы объекта					
Обозначение характерных точек части границы	Координаты, м		Метод определения координат характерной точки	Средняя квадратическая погрешность положения характерной точки (M _t), м	Описание обозначения точки на местности (при наличии)
	X	Y			
1	2	3	4	5	6
42	418064.18	2239007.32	Картометрический метод	0.10	-
43	418063.87	2239006.54	Картометрический метод	0.10	-
44	418063.77	2239003.86	Картометрический метод	0.10	-
45	418064.03	2239003.06	Картометрический метод	0.10	-
46	418065.31	2238999.29	Картометрический метод	0.10	-
47	418066.58	2238995.49	Картометрический метод	0.10	-
48	418067.87	2238991.70	Картометрический метод	0.10	-
49	418069.15	2238987.92	Картометрический метод	0.10	-
50	418070.43	2238984.12	Картометрический метод	0.10	-
51	418071.71	2238980.35	Картометрический метод	0.10	-
52	418073.00	2238976.53	Картометрический метод	0.10	-
53	418074.28	2238972.75	Картометрический метод	0.10	-
54	418075.55	2238968.95	Картометрический метод	0.10	-
55	418076.63	2238965.78	Картометрический метод	0.10	-
56	418039.94	2238980.58	Картометрический метод	0.10	-
57	418033.30	2238966.78	Картометрический метод	0.10	-
58	418022.87	2238971.86	Картометрический метод	0.10	-
59	418020.89	2238967.36	Картометрический метод	0.10	-
60	418023.42	2238966.06	Картометрический метод	0.10	-
61	418021.75	2238962.29	Картометрический метод	0.10	-
62	418020.68	2238962.76	Картометрический метод	0.10	-
63	418019.47	2238960.01	Картометрический метод	0.10	-
64	418015.51	2238962.06	Картометрический метод	0.10	-
65	418013.12	2238957.12	Картометрический метод	0.10	-
66	418016.00	2238955.65	Картометрический метод	0.10	-

3. Сведения о характерных точках части (частей) границы объекта					
Обозначение характерных точек части границы	Координаты, м		Метод определения координат характерной точки	Средняя квадратическая погрешность положения характерной точки (Mt), м	Описание обозначения точки на местности (при наличии)
	X	Y			
1	2	3	4	5	6
67	418012.93	2238948.40	Картометрический метод	0.10	-
68	418049.07	2238930.72	Картометрический метод	0.10	-
69	418055.56	2238944.20	Картометрический метод	0.10	-
70	418081.93	2238933.22	Картометрический метод	0.10	-
71	418099.94	2238939.97	Картометрический метод	0.10	-
1	418118.79	2238984.17	Картометрический метод	0.10	-
Часть № 2					
72	418947.61	2240943.15	Картометрический метод	0.10	-
73	418942.31	2240950.95	Картометрический метод	0.10	-
74	418930.31	2240959.95	Картометрический метод	0.10	-
75	418915.27	2240967.19	Картометрический метод	0.10	-
76	418914.87	2240967.37	Картометрический метод	0.10	-
77	418914.13	2240965.70	Картометрический метод	0.10	-
78	418905.21	2240998.11	Картометрический метод	0.10	-
79	418899.86	2240999.43	Картометрический метод	0.10	-
80	418880.61	2240984.93	Картометрический метод	0.10	-
81	418872.51	2240988.12	Картометрический метод	0.10	-
82	418868.05	2240992.06	Картометрический метод	0.10	-
83	418892.90	2241007.29	Картометрический метод	0.10	-
84	418907.27	2241012.69	Картометрический метод	0.10	-
85	418914.73	2241015.49	Картометрический метод	0.10	-
86	418906.47	2241038.39	Картометрический метод	0.10	-
87	418879.22	2241029.83	Картометрический метод	0.10	-
88	418870.19	2241049.01	Картометрический метод	0.10	-
89	418864.42	2241063.09	Картометрический метод	0.10	-
90	418857.38	2241072.63	Картометрический метод	0.10	-

3. Сведения о характерных точках части (частей) границы объекта					
Обозначение характерных точек части границы	Координаты, м		Метод определения координат характерной точки	Средняя квадратическая погрешность положения характерной точки (M _t), м	Описание обозначения точки на местности (при наличии)
	X	Y			
1	2	3	4	5	6
91	418852.12	2241071.05	Картометрический метод	0.10	-
92	418846.34	2241069.47	Картометрический метод	0.10	-
93	418841.06	2241068.30	Картометрический метод	0.10	-
94	418837.17	2241067.54	Картометрический метод	0.10	-
95	418832.18	2241066.66	Картометрический метод	0.10	-
96	418826.29	2241065.68	Картометрический метод	0.10	-
97	418814.31	2241064.01	Картометрический метод	0.10	-
98	418809.43	2241063.34	Картометрический метод	0.10	-
99	418794.36	2241061.13	Картометрический метод	0.10	-
100	418773.40	2241058.02	Картометрический метод	0.10	-
101	418767.40	2241057.23	Картометрический метод	0.10	-
102	418762.42	2241056.76	Картометрический метод	0.10	-
103	418758.52	2241056.40	Картометрический метод	0.10	-
104	418753.13	2241056.03	Картометрический метод	0.10	-
105	418748.53	2241055.96	Картометрический метод	0.10	-
106	418745.63	2241055.92	Картометрический метод	0.10	-
107	418741.23	2241055.96	Картометрический метод	0.10	-
108	418734.62	2241056.37	Картометрический метод	0.10	-
109	418721.60	2241057.18	Картометрический метод	0.10	-
110	418718.61	2241057.23	Картометрический метод	0.10	-
111	418715.60	2241057.29	Картометрический метод	0.10	-
112	418713.60	2241057.26	Картометрический метод	0.10	-
113	418710.61	2241057.12	Картометрический метод	0.10	-
114	418707.71	2241056.98	Картометрический метод	0.10	-
115	418704.71	2241056.74	Картометрический метод	0.10	-

3. Сведения о характерных точках части (частей) границы объекта					
Обозначение характерных точек части границы	Координаты, м		Метод определения координат характерной точки	Средняя квадратическая погрешность положения характерной точки (M _t), м	Описание обозначения точки на местности (при наличии)
	X	Y			
1	2	3	4	5	6
116	418700.72	2241056.38	Картометрический метод	0.10	-
117	418695.72	2241055.81	Картометрический метод	0.10	-
118	418683.75	2241054.13	Картометрический метод	0.10	-
119	418667.98	2241051.71	Картометрический метод	0.10	-
120	418657.11	2241049.85	Картометрический метод	0.10	-
121	418634.47	2241045.63	Картометрический метод	0.10	-
122	418629.58	2241044.86	Картометрический метод	0.10	-
123	418625.58	2241044.40	Картометрический метод	0.10	-
124	418621.59	2241043.94	Картометрический метод	0.10	-
125	418616.59	2241043.47	Картометрический метод	0.10	-
126	418610.70	2241043.09	Картометрический метод	0.10	-
127	418597.71	2241042.40	Картометрический метод	0.10	-
128	418580.30	2241041.96	Картометрический метод	0.10	-
129	418572.32	2241041.54	Картометрический метод	0.10	-
130	418566.22	2241041.15	Картометрический метод	0.10	-
131	418561.23	2241040.68	Картометрический метод	0.10	-
132	418557.24	2241040.22	Картометрический метод	0.10	-
133	418554.14	2241039.88	Картометрический метод	0.10	-
134	418551.15	2241039.43	Картометрический метод	0.10	-
135	418548.25	2241038.90	Картометрический метод	0.10	-
136	418546.26	2241038.46	Картометрический метод	0.10	-
137	418544.27	2241038.04	Картометрический метод	0.10	-
138	418542.37	2241037.61	Картометрический метод	0.10	-
139	418540.48	2241037.08	Картометрический метод	0.10	-
140	418538.49	2241036.55	Картометрический метод	0.10	-

3. Сведения о характерных точках части (частей) границы объекта					
Обозначение характерных точек части границы	Координаты, м		Метод определения координат характерной точки	Средняя квадратическая погрешность положения характерной точки (M _t), м	Описание обозначения точки на местности (при наличии)
	X	Y			
1	2	3	4	5	6
141	418536.60	2241035.93	Картометрический метод	0.10	-
142	418534.70	2241035.30	Картометрический метод	0.10	-
143	418532.91	2241034.67	Картометрический метод	0.10	-
144	418530.13	2241033.53	Картометрический метод	0.10	-
145	418519.00	2241028.77	Картометрический метод	0.10	-
146	418513.93	2241026.60	Картометрический метод	0.10	-
147	418509.75	2241025.04	Картометрический метод	0.10	-
148	418505.97	2241023.78	Картометрический метод	0.10	-
149	418501.68	2241022.63	Картометрический метод	0.10	-
150	418497.20	2241021.66	Картометрический метод	0.10	-
151	418470.57	2241016.78	Картометрический метод	0.10	-
152	418458.80	2241014.61	Картометрический метод	0.10	-
153	418452.91	2241013.63	Картометрический метод	0.10	-
154	418447.92	2241012.95	Картометрический метод	0.10	-
155	418442.43	2241012.28	Картометрический метод	0.10	-
156	418437.93	2241011.91	Картометрический метод	0.10	-
157	418433.44	2241011.64	Картометрический метод	0.10	-
158	418428.84	2241011.57	Картометрический метод	0.10	-
159	418424.83	2241011.72	Картометрический метод	0.10	-
160	418420.93	2241011.96	Картометрический метод	0.10	-
161	418406.01	2241013.46	Картометрический метод	0.10	-
162	418402.00	2241013.80	Картометрический метод	0.10	-
163	418399.00	2241013.95	Картометрический метод	0.10	-
164	418397.00	2241014.12	Картометрический метод	0.10	-
165	418395.00	2241014.09	Картометрический метод	0.10	-

3. Сведения о характерных точках части (частей) границы объекта					
Обозначение характерных точек части границы	Координаты, м		Метод определения координат характерной точки	Средняя квадратическая погрешность положения характерной точки (M _t), м	Описание обозначения точки на местности (при наличии)
	X	Y			
1	2	3	4	5	6
166	418392.00	2241014.15	Картометрический метод	0.10	-
167	418378.00	2241013.65	Картометрический метод	0.10	-
168	418372.50	2241013.57	Картометрический метод	0.10	-
169	418367.90	2241013.60	Картометрический метод	0.10	-
170	418364.00	2241013.85	Картометрический метод	0.10	-
171	418360.09	2241014.30	Картометрический метод	0.10	-
172	418348.17	2241015.92	Картометрический метод	0.10	-
173	418344.16	2241016.47	Картометрический метод	0.10	-
174	418341.15	2241016.82	Картометрический метод	0.10	-
175	418339.15	2241016.99	Картометрический метод	0.10	-
176	418336.15	2241017.25	Картометрический метод	0.10	-
177	418333.15	2241017.31	Картометрический метод	0.10	-
178	418330.15	2241017.37	Картометрический метод	0.10	-
179	418326.14	2241017.41	Картометрический метод	0.10	-
180	418322.15	2241017.35	Картометрический метод	0.10	-
181	418316.15	2241017.07	Картометрический метод	0.10	-
182	418309.15	2241016.66	Картометрический метод	0.10	-
183	418303.16	2241016.28	Картометрический метод	0.10	-
184	418297.17	2241015.70	Картометрический метод	0.10	-
185	418292.17	2241015.12	Картометрический метод	0.10	-
186	418287.28	2241014.45	Картометрический метод	0.10	-
187	418267.53	2241011.27	Картометрический метод	0.10	-
188	418261.64	2241010.29	Картометрический метод	0.10	-
189	418257.65	2241009.83	Картометрический метод	0.10	-
190	418237.68	2241007.74	Картометрический метод	0.10	-

3. Сведения о характерных точках части (частей) границы объекта					
Обозначение характерных точек части границы	Координаты, м		Метод определения координат характерной точки	Средняя квадратическая погрешность положения характерной точки (M _t), м	Описание обозначения точки на местности (при наличии)
	X	Y			
1	2	3	4	5	6
191	418232.68	2241007.16	Картометрический метод	0.10	-
192	418228.69	2241006.62	Картометрический метод	0.10	-
193	418225.80	2241006.17	Картометрический метод	0.10	-
194	418222.81	2241005.63	Картометрический метод	0.10	-
195	418220.91	2241005.20	Картометрический метод	0.10	-
196	418218.02	2241004.56	Картометрический метод	0.10	-
197	418215.13	2241003.82	Картометрический метод	0.10	-
198	418183.26	2240994.66	Картометрический метод	0.10	-
199	418178.48	2240993.29	Картометрический метод	0.10	-
200	418174.69	2240992.14	Картометрический метод	0.10	-
201	418171.81	2240991.20	Картометрический метод	0.10	-
202	418169.02	2240990.16	Картометрический метод	0.10	-
203	418167.13	2240989.43	Картометрический метод	0.10	-
204	418165.24	2240988.70	Картометрический метод	0.10	-
205	418162.46	2240987.46	Картометрический метод	0.10	-
206	418151.43	2240982.41	Картометрический метод	0.10	-
207	418146.46	2240980.13	Картометрический метод	0.10	-
208	418142.29	2240978.37	Картометрический метод	0.10	-
209	418138.61	2240977.02	Картометрический метод	0.10	-
210	418134.92	2240975.96	Картометрический метод	0.10	-
211	418131.14	2240975.11	Картометрический метод	0.10	-
212	418126.75	2240974.25	Картометрический метод	0.10	-
213	418122.36	2240973.59	Картометрический метод	0.10	-
214	418111.17	2240972.23	Картометрический метод	0.10	-
215	418106.08	2240971.55	Картометрический метод	0.10	-

3. Сведения о характерных точках части (частей) границы объекта					
Обозначение характерных точек части границы	Координаты, м		Метод определения координат характерной точки	Средняя квадратическая погрешность положения характерной точки (M _t), м	Описание обозначения точки на местности (при наличии)
	X	Y			
1	2	3	4	5	6
216	418102.89	2240971.11	Картометрический метод	0.10	-
217	418099.80	2240970.56	Картометрический метод	0.10	-
218	418097.70	2240970.14	Картометрический метод	0.10	-
219	418095.71	2240969.70	Картометрический метод	0.10	-
220	418093.72	2240969.28	Картометрический метод	0.10	-
221	418091.72	2240968.74	Картометрический метод	0.10	-
222	418089.73	2240968.22	Картометрический метод	0.10	-
223	418087.84	2240967.60	Картометрический метод	0.10	-
224	418085.95	2240966.86	Картометрический метод	0.10	-
225	418085.05	2240966.55	Картометрический метод	0.10	-
226	418084.16	2240966.14	Картометрический метод	0.10	-
227	418083.26	2240965.83	Картометрический метод	0.10	-
228	418082.37	2240965.41	Картометрический метод	0.10	-
229	418081.48	2240965.00	Картометрический метод	0.10	-
230	418080.68	2240964.59	Картометрический метод	0.10	-
231	418079.79	2240964.08	Картометрический метод	0.10	-
232	418078.99	2240963.66	Картометрический метод	0.10	-
233	418078.10	2240963.15	Картометрический метод	0.10	-
234	418077.31	2240962.64	Картометрический метод	0.10	-
235	418076.52	2240962.13	Картометрический метод	0.10	-
236	418075.72	2240961.62	Картометрический метод	0.10	-
237	418074.93	2240961.01	Картометрический метод	0.10	-
238	418074.24	2240960.40	Картометрический метод	0.10	-
239	418073.45	2240959.88	Картометрический метод	0.10	-
240	418071.97	2240958.66	Картометрический метод	0.10	-

3. Сведения о характерных точках части (частей) границы объекта					
Обозначение характерных точек части границы	Координаты, м		Метод определения координат характерной точки	Средняя квадратическая погрешность положения характерной точки (M _t), м	Описание обозначения точки на местности (при наличии)
	X	Y			
1	2	3	4	5	6
241	418070.48	2240957.34	Картометрический метод	0.10	-
242	418069.00	2240956.02	Картометрический метод	0.10	-
243	418067.62	2240954.60	Картометрический метод	0.10	-
244	418065.45	2240952.48	Картометрический метод	0.10	-
245	418060.53	2240947.20	Картометрический метод	0.10	-
246	418056.98	2240943.45	Картометрический метод	0.10	-
247	418054.81	2240941.32	Картометрический метод	0.10	-
248	418052.54	2240939.08	Картометрический метод	0.10	-
249	418049.58	2240936.54	Картометрический метод	0.10	-
250	418046.32	2240933.99	Картометрический метод	0.10	-
251	418043.05	2240931.64	Картометрический метод	0.10	-
252	418030.37	2240923.26	Картометрический метод	0.10	-
253	418027.89	2240921.62	Картометрический метод	0.10	-
254	418025.52	2240919.89	Картометрический метод	0.10	-
255	418023.93	2240918.67	Картометрический метод	0.10	-
256	418022.35	2240917.44	Картометрический метод	0.10	-
257	418020.87	2240916.23	Картометрический метод	0.10	-
258	418019.39	2240915.01	Картометрический метод	0.10	-
259	418018.01	2240913.59	Картометрический метод	0.10	-
260	418016.63	2240912.26	Картометрический метод	0.10	-
261	418015.25	2240910.85	Картометрический метод	0.10	-
262	418013.87	2240909.43	Картометрический метод	0.10	-
263	418012.59	2240907.91	Картометрический метод	0.10	-
264	418011.31	2240906.39	Картометрический метод	0.10	-
265	418010.03	2240904.77	Картометрический метод	0.10	-

3. Сведения о характерных точках части (частей) границы объекта					
Обозначение характерных точек части границы	Координаты, м		Метод определения координат характерной точки	Средняя квадратическая погрешность положения характерной точки (M _t), м	Описание обозначения точки на местности (при наличии)
	X	Y			
1	2	3	4	5	6
266	418008.27	2240902.44	Картометрический метод	0.10	-
267	418006.40	2240899.91	Картометрический метод	0.10	-
268	418004.05	2240896.58	Картометрический метод	0.10	-
269	417986.34	2240869.53	Картометрический метод	0.10	-
270	417968.13	2240842.16	Картометрический метод	0.10	-
271	417961.27	2240832.37	Картометрический метод	0.10	-
272	417940.27	2240804.27	Картометрический метод	0.10	-
273	417936.74	2240799.42	Картометрический метод	0.10	-
274	417933.31	2240794.46	Картометрический метод	0.10	-
275	417929.98	2240789.52	Картометрический метод	0.10	-
276	417925.67	2240782.75	Картометрический метод	0.10	-
277	417920.40	2240774.18	Картометрический метод	0.10	-
278	417910.34	2240757.03	Картометрический метод	0.10	-
279	417906.54	2240750.18	Картометрический метод	0.10	-
280	417904.20	2240745.94	Картометрический метод	0.10	-
281	417902.45	2240742.42	Картометрический метод	0.10	-
282	417900.70	2240738.99	Картометрический метод	0.10	-
283	417899.54	2240736.27	Картометрический метод	0.10	-
284	417898.37	2240733.66	Картометрический метод	0.10	-
285	417897.21	2240730.94	Картометрический метод	0.10	-
286	417896.15	2240728.22	Картометрический метод	0.10	-
287	417895.09	2240725.41	Картометрический метод	0.10	-
288	417888.58	2240705.21	Картометрический метод	0.10	-
289	417869.85	2240695.51	Картометрический метод	0.10	-
290	417867.07	2240690.62	Картометрический метод	0.10	-

3. Сведения о характерных точках части (частей) границы объекта					
Обозначение характерных точек части границы	Координаты, м		Метод определения координат характерной точки	Средняя квадратическая погрешность положения характерной точки (M _t), м	Описание обозначения точки на местности (при наличии)
	X	Y			
1	2	3	4	5	6
291	417875.43	2240674.34	Картометрический метод	0.10	-
292	417873.58	2240670.50	Картометрический метод	0.10	-
293	417871.06	2240671.86	Картометрический метод	0.10	-
294	417868.64	2240666.42	Картометрический метод	0.10	-
295	417870.85	2240665.76	Картометрический метод	0.10	-
296	417869.70	2240662.04	Картометрический метод	0.10	-
297	417868.06	2240657.92	Картометрический метод	0.10	-
298	417861.58	2240642.52	Картометрический метод	0.10	-
299	417860.80	2240640.61	Картометрический метод	0.10	-
300	417860.13	2240638.71	Картометрический метод	0.10	-
301	417859.56	2240636.89	Картометрический метод	0.10	-
302	417858.99	2240634.99	Картометрический метод	0.10	-
303	417858.41	2240633.08	Картометрический метод	0.10	-
304	417857.94	2240631.17	Картометрический метод	0.10	-
305	417857.28	2240628.16	Картометрический метод	0.10	-
306	417856.44	2240624.25	Картометрический метод	0.10	-
307	417852.98	2240607.50	Картометрический метод	0.10	-
308	417844.88	2240572.38	Картометрический метод	0.10	-
309	417843.95	2240567.57	Картометрический метод	0.10	-
310	417843.31	2240563.56	Картометрический метод	0.10	-
311	417842.66	2240559.65	Картометрический метод	0.10	-
312	417842.03	2240554.74	Картометрический метод	0.10	-
313	417841.23	2240547.73	Картометрический метод	0.10	-
314	417839.32	2240527.80	Картометрический метод	0.10	-
315	417838.89	2240522.89	Картометрический метод	0.10	-

3. Сведения о характерных точках части (частей) границы объекта					
Обозначение характерных точек части границы	Координаты, м		Метод определения координат характерной точки	Средняя квадратическая погрешность положения характерной точки (M _t), м	Описание обозначения точки на местности (при наличии)
	X	Y			
1	2	3	4	5	6
316	417838.09	2240509.77	Картометрический метод	0.10	-
317	417837.73	2240506.78	Картометрический метод	0.10	-
318	417837.18	2240502.97	Картометрический метод	0.10	-
319	417836.34	2240499.15	Картометрический метод	0.10	-
320	417835.20	2240495.13	Картометрический метод	0.10	-
321	417831.36	2240482.67	Картометрический метод	0.10	-
322	417830.79	2240480.77	Картометрический метод	0.10	-
323	417830.32	2240478.77	Картометрический метод	0.10	-
324	417829.95	2240476.86	Картометрический метод	0.10	-
325	417829.57	2240474.95	Картометрический метод	0.10	-
326	417829.20	2240472.95	Картометрический метод	0.10	-
327	417829.03	2240470.94	Картометрический метод	0.10	-
328	417828.76	2240469.04	Картометрический метод	0.10	-
329	417828.69	2240467.04	Картометрический метод	0.10	-
330	417828.52	2240465.03	Картометрический метод	0.10	-
331	417828.46	2240462.03	Картометрический метод	0.10	-
332	417828.42	2240457.93	Картометрический метод	0.10	-
333	417828.16	2240440.82	Картометрический метод	0.10	-
334	417827.82	2240429.83	Картометрический метод	0.10	-
335	417827.28	2240418.91	Картометрический метод	0.10	-
336	417826.52	2240409.00	Картометрический метод	0.10	-
337	417825.75	2240399.99	Картометрический метод	0.10	-
338	417824.86	2240391.98	Картометрический метод	0.10	-
339	417823.88	2240384.06	Картометрический метод	0.10	-
340	417822.88	2240377.15	Картометрический метод	0.10	-

3. Сведения о характерных точках части (частей) границы объекта					
Обозначение характерных точек части границы	Координаты, м		Метод определения координат характерной точки	Средняя квадратическая погрешность положения характерной точки (M _t), м	Описание обозначения точки на местности (при наличии)
	X	Y			
1	2	3	4	5	6
341	417821.40	2240368.23	Картометрический метод	0.10	-
342	417817.80	2240347.47	Картометрический метод	0.10	-
343	417816.98	2240341.56	Картометрический метод	0.10	-
344	417816.44	2240337.65	Картометрический метод	0.10	-
345	417816.00	2240333.64	Картометрический метод	0.10	-
346	417815.65	2240329.75	Картометрический метод	0.10	-
347	417815.41	2240325.74	Картометрический метод	0.10	-
348	417815.18	2240320.74	Картометрический метод	0.10	-
349	417815.05	2240315.72	Картометрический метод	0.10	-
350	417814.94	2240309.73	Картометрический метод	0.10	-
351	417814.94	2240302.73	Картометрический метод	0.10	-
352	417815.16	2240294.63	Картометрический метод	0.10	-
353	417815.73	2240282.64	Картометрический метод	0.10	-
354	417819.27	2240216.68	Картометрический метод	0.10	-
355	417819.87	2240195.70	Картометрический метод	0.10	-
356	417820.07	2240174.69	Картометрический метод	0.10	-
357	417819.82	2240136.68	Картометрический метод	0.10	-
358	417819.89	2240131.68	Картометрический метод	0.10	-
359	417820.15	2240127.69	Картометрический метод	0.10	-
360	417820.41	2240123.59	Картометрический метод	0.10	-
361	417820.65	2240120.59	Картометрический метод	0.10	-
362	417820.99	2240117.60	Картометрический метод	0.10	-
363	417821.33	2240114.70	Картометрический метод	0.10	-
364	417821.78	2240111.71	Картометрический метод	0.10	-
365	417822.11	2240109.71	Картометрический метод	0.10	-

3. Сведения о характерных точках части (частей) границы объекта					
Обозначение характерных точек части границы	Координаты, м		Метод определения координат характерной точки	Средняя квадратическая погрешность положения характерной точки (M _t), м	Описание обозначения точки на местности (при наличии)
	X	Y			
1	2	3	4	5	6
366	417822.53	2240107.72	Картометрический метод	0.10	-
367	417822.96	2240105.83	Картометрический метод	0.10	-
368	417823.39	2240103.83	Картометрический метод	0.10	-
369	417823.92	2240101.94	Картометрический метод	0.10	-
370	417824.44	2240100.05	Картометрический метод	0.10	-
371	417825.29	2240097.16	Картометрический метод	0.10	-
372	417826.23	2240094.28	Картометрический метод	0.10	-
373	417827.17	2240091.38	Картометрический метод	0.10	-
374	417828.21	2240088.60	Картометрический метод	0.10	-
375	417829.35	2240085.82	Картометрический метод	0.10	-
376	417830.90	2240082.04	Картометрический метод	0.10	-
377	417832.56	2240078.37	Картометрический метод	0.10	-
378	417834.73	2240073.79	Картометрический метод	0.10	-
379	417837.82	2240067.54	Картометрический метод	0.10	-
380	417847.69	2240047.88	Картометрический метод	0.10	-
381	417848.83	2240045.49	Картометрический метод	0.10	-
382	417847.24	2240037.57	Картометрический метод	0.10	-
383	417848.29	2240034.28	Картометрический метод	0.10	-
384	417859.66	2240022.44	Картометрический метод	0.10	-
385	417861.52	2240018.27	Картометрический метод	0.10	-
386	417863.08	2240014.00	Картометрический метод	0.10	-
387	417864.33	2240010.21	Картометрический метод	0.10	-
388	417865.39	2240006.53	Картометрический метод	0.10	-
389	417866.14	2240002.93	Картометрический метод	0.10	-
390	417866.60	2239998.94	Картометрический метод	0.10	-

3. Сведения о характерных точках части (частей) границы объекта					
Обозначение характерных точек части границы	Координаты, м		Метод определения координат характерной точки	Средняя квадратическая погрешность положения характерной точки (M _t), м	Описание обозначения точки на местности (при наличии)
	X	Y			
1	2	3	4	5	6
391	417866.85	2239995.35	Картометрический метод	0.10	-
392	417866.79	2239992.34	Картометрический метод	0.10	-
393	417866.63	2239989.24	Картометрический метод	0.10	-
394	417866.38	2239986.14	Картометрический метод	0.10	-
395	417865.82	2239983.13	Картометрический метод	0.10	-
396	417865.07	2239979.62	Картометрический метод	0.10	-
397	417863.83	2239975.80	Картометрический метод	0.10	-
398	417862.19	2239971.68	Картометрический метод	0.10	-
399	417857.25	2239960.40	Картометрический метод	0.10	-
400	417856.47	2239958.60	Картометрический метод	0.10	-
401	417855.80	2239956.69	Картометрический метод	0.10	-
402	417855.51	2239955.78	Картометрический метод	0.10	-
403	417855.23	2239954.88	Картометрический метод	0.10	-
404	417854.94	2239953.97	Картометрический метод	0.10	-
405	417854.75	2239952.97	Картометрический метод	0.10	-
406	417854.47	2239952.06	Картометрический метод	0.10	-
407	417854.28	2239951.06	Картометрический метод	0.10	-
408	417854.09	2239950.16	Картометрический метод	0.10	-
409	417853.91	2239949.16	Картометрический метод	0.10	-
410	417853.64	2239947.25	Картометрический метод	0.10	-
411	417853.46	2239945.26	Картометрический метод	0.10	-
412	417852.42	2239934.44	Картометрический метод	0.10	-
413	417851.87	2239930.73	Картометрический метод	0.10	-
414	417849.42	2239920.19	Картометрический метод	0.10	-
415	417849.05	2239918.19	Картометрический метод	0.10	-

3. Сведения о характерных точках части (частей) границы объекта					
Обозначение характерных точек части границы	Координаты, м		Метод определения координат характерной точки	Средняя квадратическая погрешность положения характерной точки (M _t), м	Описание обозначения точки на местности (при наличии)
	X	Y			
1	2	3	4	5	6
416	417848.96	2239917.28	Картометрический метод	0.10	-
417	417848.78	2239916.28	Картометрический метод	0.10	-
418	417848.69	2239915.28	Картометрический метод	0.10	-
419	417848.61	2239914.28	Картометрический метод	0.10	-
420	417848.62	2239913.38	Картометрический метод	0.10	-
421	417848.53	2239912.38	Картометрический метод	0.10	-
422	417848.55	2239911.38	Картометрический метод	0.10	-
423	417848.66	2239910.38	Картометрический метод	0.10	-
424	417848.68	2239909.38	Картометрический метод	0.10	-
425	417849.27	2239902.89	Картометрический метод	0.10	-
426	417851.20	2239879.91	Картометрический метод	0.10	-
427	417851.43	2239877.92	Картометрический метод	0.10	-
428	417851.76	2239875.92	Картометрический метод	0.10	-
429	417852.09	2239873.92	Картометрический метод	0.10	-
430	417852.30	2239872.93	Картометрический метод	0.10	-
431	417852.51	2239871.93	Картометрический метод	0.10	-
432	417852.73	2239870.94	Картометрический метод	0.10	-
433	417852.94	2239869.94	Картометрический метод	0.10	-
434	417853.26	2239869.04	Картометрический метод	0.10	-
435	417853.57	2239868.04	Картометрический метод	0.10	-
436	417853.98	2239867.15	Картометрический метод	0.10	-
437	417854.40	2239866.25	Картометрический метод	0.10	-
438	417854.81	2239865.36	Картометрический метод	0.10	-
439	417857.08	2239860.69	Картометрический метод	0.10	-
440	417857.92	2239857.50	Картометрический метод	0.10	-

3. Сведения о характерных точках части (частей) границы объекта					
Обозначение характерных точек части границы	Координаты, м		Метод определения координат характерной точки	Средняя квадратическая погрешность положения характерной точки (Mt), м	Описание обозначения точки на местности (при наличии)
	X	Y			
1	2	3	4	5	6
441	417857.89	2239852.91	Картометрический метод	0.10	-
442	417857.94	2239848.90	Картометрический метод	0.10	-
443	417857.99	2239845.90	Картометрический метод	0.10	-
444	417858.26	2239840.91	Картометрический метод	0.10	-
445	417859.09	2239824.62	Картометрический метод	0.10	-
446	417859.08	2239818.42	Картометрический метод	0.10	-
447	417858.87	2239812.42	Картометрический метод	0.10	-
448	417858.34	2239807.01	Картометрический метод	0.10	-
449	417857.82	2239802.01	Картометрический метод	0.10	-
450	417856.73	2239794.09	Картометрический метод	0.10	-
451	417856.18	2239790.48	Картометрический метод	0.10	-
452	417831.13	2239744.81	Картометрический метод	0.10	-
453	417828.33	2239738.08	Картометрический метод	0.10	-
454	417826.49	2239734.05	Картометрический метод	0.10	-
455	417824.73	2239730.82	Картометрический метод	0.10	-
456	417822.87	2239727.90	Картометрический метод	0.10	-
457	417820.42	2239724.46	Картометрический метод	0.10	-
458	417816.89	2239720.01	Картометрический метод	0.10	-
459	417811.36	2239721.63	Картометрический метод	0.10	-
460	417810.29	2239719.71	Картометрический метод	0.10	-
461	417813.75	2239715.86	Картометрический метод	0.10	-
462	417808.23	2239709.69	Картометрический метод	0.10	-
463	417804.88	2239706.44	Картометрический метод	0.10	-
464	417801.63	2239703.39	Картометрический метод	0.10	-
465	417797.08	2239699.82	Картометрический метод	0.10	-

3. Сведения о характерных точках части (частей) границы объекта					
Обозначение характерных точек части границы	Координаты, м		Метод определения координат характерной точки	Средняя квадратическая погрешность положения характерной точки (M _t), м	Описание обозначения точки на местности (при наличии)
	X	Y			
1	2	3	4	5	6
466	417796.29	2239699.21	Картометрический метод	0.10	-
467	417795.60	2239698.50	Картометрический метод	0.10	-
468	417795.02	2239697.70	Картометрический метод	0.10	-
469	417794.53	2239696.89	Картометрический метод	0.10	-
470	417794.14	2239696.08	Картометрический метод	0.10	-
471	417793.75	2239695.17	Картометрический метод	0.10	-
472	417793.47	2239694.17	Картометрический метод	0.10	-
473	417793.18	2239693.17	Картометрический метод	0.10	-
474	417792.52	2239690.56	Картометрический метод	0.10	-
475	417791.45	2239688.04	Картометрический метод	0.10	-
476	417789.00	2239684.91	Картометрический метод	0.10	-
477	417783.06	2239679.72	Картометрический метод	0.10	-
478	417782.27	2239679.01	Картометрический метод	0.10	-
479	417780.89	2239677.49	Картометрический метод	0.10	-
480	417779.51	2239676.07	Картометрический метод	0.10	-
481	417777.84	2239674.25	Картометрический метод	0.10	-
482	417776.04	2239673.91	Картометрический метод	0.10	-
483	417762.33	2239655.34	Картометрический метод	0.10	-
484	417761.48	2239656.01	Картометрический метод	0.10	-
485	417756.97	2239658.11	Картометрический метод	0.10	-
486	417755.08	2239657.96	Картометрический метод	0.10	-
487	417753.88	2239656.50	Картометрический метод	0.10	-
488	417754.11	2239654.61	Картометрический метод	0.10	-
489	417757.32	2239650.71	Картометрический метод	0.10	-
490	417761.25	2239647.95	Картометрический метод	0.10	-

3. Сведения о характерных точках части (частей) границы объекта					
Обозначение характерных точек части границы	Координаты, м		Метод определения координат характерной точки	Средняя квадратическая погрешность положения характерной точки (M _t), м	Описание обозначения точки на местности (при наличии)
	X	Y			
1	2	3	4	5	6
491	417758.91	2239644.55	Картометрический метод	0.10	-
492	417757.59	2239645.49	Картометрический метод	0.10	-
493	417754.66	2239641.70	Картометрический метод	0.10	-
494	417747.14	2239631.14	Картометрический метод	0.10	-
495	417747.14	2239631.12	Картометрический метод	0.10	-
496	417744.96	2239632.47	Картометрический метод	0.10	-
497	417741.95	2239634.70	Картометрический метод	0.10	-
498	417739.89	2239637.79	Картометрический метод	0.10	-
499	417738.63	2239639.16	Картометрический метод	0.10	-
500	417737.12	2239639.49	Картометрический метод	0.10	-
501	417735.51	2239638.85	Картометрический метод	0.10	-
502	417734.60	2239637.45	Картометрический метод	0.10	-
503	417734.46	2239635.11	Картометрический метод	0.10	-
504	417735.93	2239633.30	Картометрический метод	0.10	-
505	417740.72	2239632.30	Картометрический метод	0.10	-
506	417742.38	2239631.29	Картометрический метод	0.10	-
507	417742.63	2239629.24	Картометрический метод	0.10	-
508	417740.65	2239627.14	Картометрический метод	0.10	-
509	417740.06	2239627.69	Картометрический метод	0.10	-
510	417734.00	2239621.29	Картометрический метод	0.10	-
511	417732.98	2239619.39	Картометрический метод	0.10	-
512	417732.79	2239619.52	Картометрический метод	0.10	-
513	417732.15	2239618.57	Картометрический метод	0.10	-
514	417732.45	2239618.38	Картометрический метод	0.10	-
515	417731.92	2239617.40	Картометрический метод	0.10	-

3. Сведения о характерных точках части (частей) границы объекта					
Обозначение характерных точек части границы	Координаты, м		Метод определения координат характерной точки	Средняя квадратическая погрешность положения характерной точки (M _t), м	Описание обозначения точки на местности (при наличии)
	X	Y			
1	2	3	4	5	6
516	417730.44	2239611.37	Картометрический метод	0.10	-
517	417729.40	2239606.94	Картометрический метод	0.10	-
518	417728.35	2239603.63	Картометрический метод	0.10	-
519	417727.09	2239600.52	Картометрический метод	0.10	-
520	417725.14	2239596.98	Картометрический метод	0.10	-
521	417722.69	2239593.35	Картометрический метод	0.10	-
522	417719.65	2239589.21	Картометрический метод	0.10	-
523	417716.61	2239585.06	Картометрический метод	0.10	-
524	417715.44	2239583.34	Картометрический метод	0.10	-
525	417714.36	2239581.73	Картометрический метод	0.10	-
526	417713.87	2239580.83	Картометрический метод	0.10	-
527	417713.38	2239580.02	Картометрический метод	0.10	-
528	417712.90	2239579.11	Картометрический метод	0.10	-
529	417712.51	2239578.30	Картометрический метод	0.10	-
530	417712.02	2239577.40	Картометрический метод	0.10	-
531	417711.64	2239576.49	Картометрический метод	0.10	-
532	417711.26	2239575.58	Картометрический метод	0.10	-
533	417710.97	2239574.67	Картометрический метод	0.10	-
534	417710.58	2239573.77	Картометрический метод	0.10	-
535	417710.30	2239572.77	Картометрический метод	0.10	-
536	417709.72	2239570.86	Картометрический метод	0.10	-
537	417709.15	2239568.95	Картометрический метод	0.10	-
538	417707.64	2239562.64	Картометрический метод	0.10	-
539	417715.21	2239564.14	Картометрический метод	0.10	-
540	417723.38	2239566.56	Картометрический метод	0.10	-

3. Сведения о характерных точках части (частей) границы объекта					
Обозначение характерных точек части границы	Координаты, м		Метод определения координат характерной точки	Средняя квадратическая погрешность положения характерной точки (M _t), м	Описание обозначения точки на местности (при наличии)
	X	Y			
1	2	3	4	5	6
541	417730.40	2239572.06	Картометрический метод	0.10	-
542	417732.94	2239574.04	Картометрический метод	0.10	-
543	417733.66	2239575.00	Картометрический метод	0.10	-
544	417733.68	2239575.01	Картометрический метод	0.10	-
545	417737.29	2239572.13	Картометрический метод	0.10	-
546	417727.05	2239533.54	Картометрический метод	0.10	-
547	417748.68	2239523.75	Картометрический метод	0.10	-
548	417760.75	2239518.28	Картометрический метод	0.10	-
549	417751.66	2239479.13	Картометрический метод	0.10	-
550	417730.81	2239477.01	Картометрический метод	0.10	-
551	417725.94	2239477.17	Картометрический метод	0.10	-
552	417725.37	2239472.30	Картометрический метод	0.10	-
553	417736.66	2239471.62	Картометрический метод	0.10	-
554	417727.80	2239438.17	Картометрический метод	0.10	-
555	417728.45	2239430.15	Картометрический метод	0.10	-
556	417721.69	2239430.97	Картометрический метод	0.10	-
557	417720.06	2239414.77	Картометрический метод	0.10	-
558	417732.18	2239412.08	Картометрический метод	0.10	-
559	417747.80	2239408.44	Картометрический метод	0.10	-
560	417752.14	2239402.37	Картометрический метод	0.10	-
561	417737.50	2239399.23	Картометрический метод	0.10	-
562	417728.05	2239395.50	Картометрический метод	0.10	-
563	417729.16	2239386.25	Картометрический метод	0.10	-
564	417733.39	2239345.67	Картометрический метод	0.10	-
565	417736.38	2239346.36	Картометрический метод	0.10	-

3. Сведения о характерных точках части (частей) границы объекта					
Обозначение характерных точек части границы	Координаты, м		Метод определения координат характерной точки	Средняя квадратическая погрешность положения характерной точки (M _t), м	Описание обозначения точки на местности (при наличии)
	X	Y			
1	2	3	4	5	6
566	417737.18	2239322.38	Картометрический метод	0.10	-
567	417733.24	2239313.75	Картометрический метод	0.10	-
568	417734.18	2239289.79	Картометрический метод	0.10	-
569	417718.56	2239277.58	Картометрический метод	0.10	-
570	417718.56	2239277.57	Картометрический метод	0.10	-
571	417718.57	2239277.57	Картометрический метод	0.10	-
572	417733.35	2239151.13	Картометрический метод	0.10	-
573	417749.62	2239087.18	Картометрический метод	0.10	-
574	417775.68	2239088.11	Картометрический метод	0.10	-
575	417803.30	2239087.83	Картометрический метод	0.10	-
576	417824.51	2239081.65	Картометрический метод	0.10	-
577	417853.30	2239035.71	Картометрический метод	0.10	-
578	417859.30	2239041.07	Картометрический метод	0.10	-
579	417859.30	2239041.06	Картометрический метод	0.10	-
580	417862.68	2239036.41	Картометрический метод	0.10	-
581	417895.62	2239042.27	Картометрический метод	0.10	-
582	417898.21	2239036.47	Картометрический метод	0.10	-
583	417908.48	2239013.49	Картометрический метод	0.10	-
584	417997.00	2239144.74	Картометрический метод	0.10	-
585	418020.82	2239155.81	Картометрический метод	0.10	-
586	418057.47	2239172.82	Картометрический метод	0.10	-
587	418057.47	2239172.83	Картометрический метод	0.10	-
588	418455.38	2239357.62	Картометрический метод	0.10	-
589	418772.98	2239716.51	Картометрический метод	0.10	-
590	418723.89	2239695.37	Картометрический метод	0.10	-

3. Сведения о характерных точках части (частей) границы объекта					
Обозначение характерных точек части границы	Координаты, м		Метод определения координат характерной точки	Средняя квадратическая погрешность положения характерной точки (M _t), м	Описание обозначения точки на местности (при наличии)
	X	Y			
1	2	3	4	5	6
591	418622.02	2239669.62	Картометрический метод	0.10	-
592	418560.25	2239664.15	Картометрический метод	0.10	-
593	418563.45	2239679.06	Картометрический метод	0.10	-
594	418534.20	2239675.11	Картометрический метод	0.10	-
595	418533.72	2239675.04	Картометрический метод	0.10	-
596	418526.48	2239675.60	Картометрический метод	0.10	-
597	418497.53	2239671.06	Картометрический метод	0.10	-
598	418495.07	2239670.67	Картометрический метод	0.10	-
599	418452.22	2239667.77	Картометрический метод	0.10	-
600	418433.79	2239666.53	Картометрический метод	0.10	-
601	418411.02	2239667.12	Картометрический метод	0.10	-
602	418409.88	2239667.07	Картометрический метод	0.10	-
603	418359.20	2239665.02	Картометрический метод	0.10	-
604	418322.48	2239656.16	Картометрический метод	0.10	-
605	418292.09	2239648.57	Картометрический метод	0.10	-
606	418265.62	2239640.85	Картометрический метод	0.10	-
607	418227.98	2239639.12	Картометрический метод	0.10	-
608	418215.01	2239638.52	Картометрический метод	0.10	-
609	418202.05	2239637.92	Картометрический метод	0.10	-
610	418183.69	2239645.44	Картометрический метод	0.10	-
611	418165.33	2239652.95	Картометрический метод	0.10	-
612	418140.83	2239666.73	Картометрический метод	0.10	-
613	418112.81	2239692.87	Картометрический метод	0.10	-
614	418109.24	2239699.09	Картометрический метод	0.10	-
615	418102.44	2239710.98	Картометрический метод	0.10	-

3. Сведения о характерных точках части (частей) границы объекта					
Обозначение характерных точек части границы	Координаты, м		Метод определения координат характерной точки	Средняя квадратическая погрешность положения характерной точки (M _t), м	Описание обозначения точки на местности (при наличии)
	X	Y			
1	2	3	4	5	6
616	418056.41	2239759.35	Картометрический метод	0.10	-
617	418041.35	2239782.97	Картометрический метод	0.10	-
618	418022.13	2239770.08	Картометрический метод	0.10	-
619	418004.08	2239759.75	Картометрический метод	0.10	-
620	417994.77	2239756.90	Картометрический метод	0.10	-
621	417949.96	2239760.14	Картометрический метод	0.10	-
622	417952.68	2239767.77	Картометрический метод	0.10	-
623	417963.02	2239784.13	Картометрический метод	0.10	-
624	417965.25	2239787.74	Картометрический метод	0.10	-
625	417979.48	2239822.83	Картометрический метод	0.10	-
626	417980.00	2239831.80	Картометрический метод	0.10	-
627	417981.29	2239847.97	Картометрический метод	0.10	-
628	417979.68	2239857.46	Картометрический метод	0.10	-
629	417982.52	2239874.94	Картометрический метод	0.10	-
630	417980.60	2239877.77	Картометрический метод	0.10	-
631	417977.00	2239879.51	Картометрический метод	0.10	-
632	417917.80	2239878.10	Картометрический метод	0.10	-
633	417918.77	2239885.58	Картометрический метод	0.10	-
634	417927.93	2239888.70	Картометрический метод	0.10	-
635	417937.08	2239891.82	Картометрический метод	0.10	-
636	417985.56	2239903.29	Картометрический метод	0.10	-
637	417995.37	2239910.97	Картометрический метод	0.10	-
638	417991.35	2239926.12	Картометрический метод	0.10	-
639	417987.34	2239941.27	Картометрический метод	0.10	-
640	417987.16	2239942.05	Картометрический метод	0.10	-

3. Сведения о характерных точках части (частей) границы объекта					
Обозначение характерных точек части границы	Координаты, м		Метод определения координат характерной точки	Средняя квадратическая погрешность положения характерной точки (M _t), м	Описание обозначения точки на местности (при наличии)
	X	Y			
1	2	3	4	5	6
641	417977.92	2239975.49	Картометрический метод	0.10	-
642	417976.88	2239978.73	Картометрический метод	0.10	-
643	417975.89	2239979.85	Картометрический метод	0.10	-
644	417968.89	2240006.42	Картометрический метод	0.10	-
645	417967.41	2240013.37	Картометрический метод	0.10	-
646	417960.90	2240045.07	Картометрический метод	0.10	-
647	417960.12	2240048.91	Картометрический метод	0.10	-
648	417952.29	2240072.84	Картометрический метод	0.10	-
649	417950.22	2240079.54	Картометрический метод	0.10	-
650	417941.80	2240110.66	Картометрический метод	0.10	-
651	417934.46	2240138.78	Картометрический метод	0.10	-
652	417933.95	2240138.82	Картометрический метод	0.10	-
653	417933.90	2240139.01	Картометрический метод	0.10	-
654	417931.41	2240145.57	Картометрический метод	0.10	-
655	417931.04	2240146.55	Картометрический метод	0.10	-
656	417930.66	2240147.54	Картометрический метод	0.10	-
657	417924.48	2240176.96	Картометрический метод	0.10	-
658	417924.82	2240177.17	Картометрический метод	0.10	-
659	417918.04	2240204.66	Картометрический метод	0.10	-
660	417908.84	2240244.79	Картометрический метод	0.10	-
661	417900.38	2240283.96	Картометрический метод	0.10	-
662	417900.01	2240288.63	Картометрический метод	0.10	-
663	417896.56	2240314.77	Картометрический метод	0.10	-
664	417897.73	2240321.16	Картометрический метод	0.10	-
665	417904.73	2240337.13	Картометрический метод	0.10	-

3. Сведения о характерных точках части (частей) границы объекта					
Обозначение характерных точек части границы	Координаты, м		Метод определения координат характерной точки	Средняя квадратическая погрешность положения характерной точки (M _t), м	Описание обозначения точки на местности (при наличии)
	X	Y			
1	2	3	4	5	6
666	417915.12	2240354.40	Картометрический метод	0.10	-
667	417923.37	2240361.10	Картометрический метод	0.10	-
668	417934.88	2240366.18	Картометрический метод	0.10	-
669	417949.13	2240372.47	Картометрический метод	0.10	-
670	417993.61	2240390.68	Картометрический метод	0.10	-
671	418008.37	2240412.63	Картометрический метод	0.10	-
672	418023.13	2240434.58	Картометрический метод	0.10	-
673	418035.03	2240447.86	Картометрический метод	0.10	-
674	418052.72	2240484.44	Картометрический метод	0.10	-
675	418049.31	2240485.15	Картометрический метод	0.10	-
676	418042.01	2240490.05	Картометрический метод	0.10	-
677	418035.51	2240513.25	Картометрический метод	0.10	-
678	418041.61	2240550.05	Картометрический метод	0.10	-
679	418027.41	2240540.35	Картометрический метод	0.10	-
680	418023.11	2240537.85	Картометрический метод	0.10	-
681	418018.81	2240535.35	Картометрический метод	0.10	-
682	418013.41	2240533.05	Картометрический метод	0.10	-
683	418011.11	2240532.05	Картометрический метод	0.10	-
684	417997.09	2240527.50	Картометрический метод	0.10	-
685	417990.36	2240539.75	Картометрический метод	0.10	-
686	417972.51	2240551.20	Картометрический метод	0.10	-
687	417965.65	2240555.65	Картометрический метод	0.10	-
688	417978.91	2240586.15	Картометрический метод	0.10	-
689	417988.91	2240609.75	Картометрический метод	0.10	-
690	418004.81	2240649.45	Картометрический метод	0.10	-

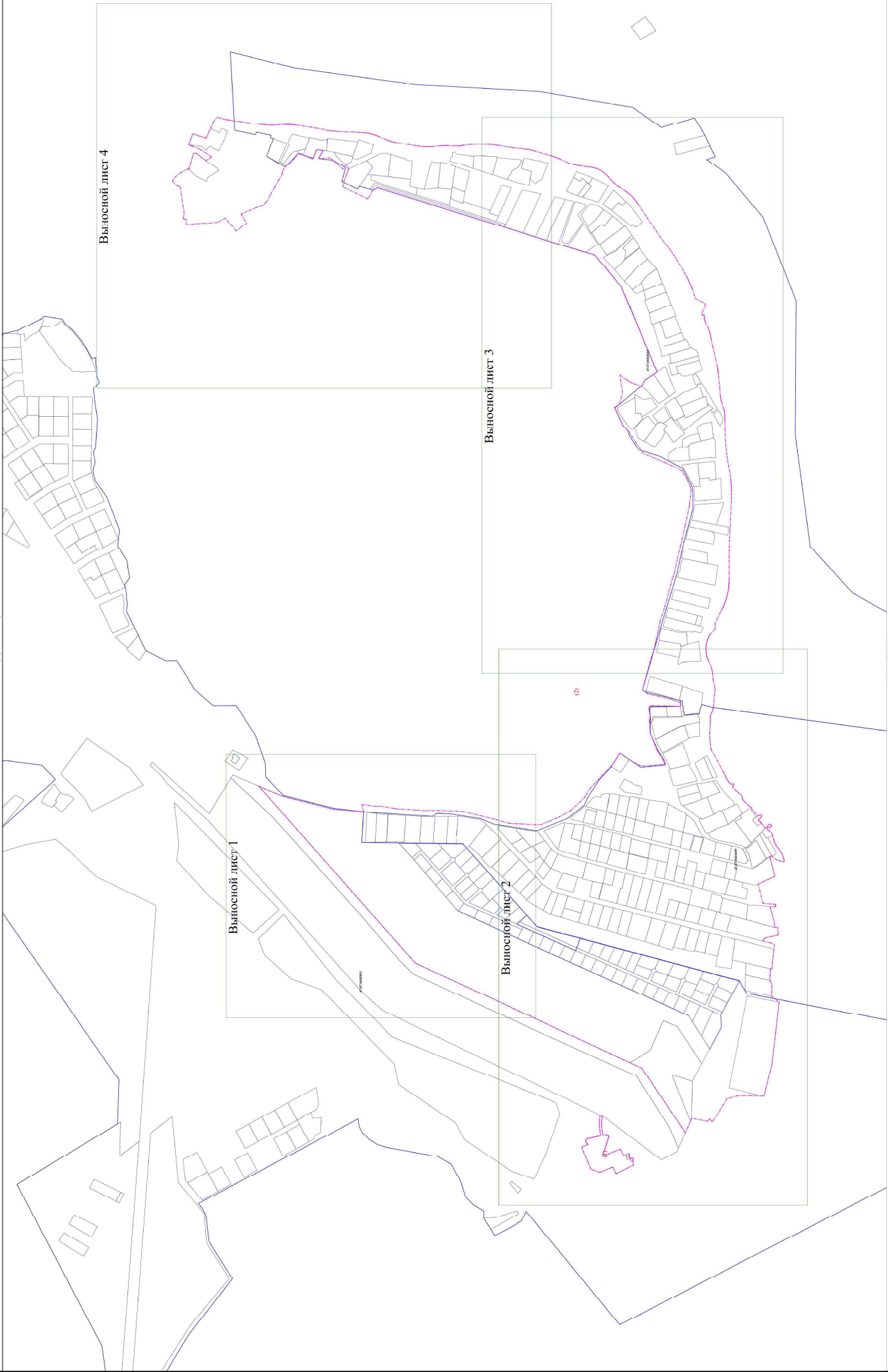
3. Сведения о характерных точках части (частей) границы объекта					
Обозначение характерных точек части границы	Координаты, м		Метод определения координат характерной точки	Средняя квадратическая погрешность положения характерной точки (M _t), м	Описание обозначения точки на местности (при наличии)
	X	Y			
1	2	3	4	5	6
691	418019.91	2240686.45	Картометрический метод	0.10	-
692	418039.91	2240730.95	Картометрический метод	0.10	-
693	418062.51	2240758.15	Картометрический метод	0.10	-
694	418067.71	2240764.45	Картометрический метод	0.10	-
695	418070.41	2240767.65	Картометрический метод	0.10	-
696	418092.11	2240792.65	Картометрический метод	0.10	-
697	418123.41	2240801.65	Картометрический метод	0.10	-
698	418161.31	2240813.55	Картометрический метод	0.10	-
699	418237.91	2240837.55	Картометрический метод	0.10	-
700	418314.21	2240861.55	Картометрический метод	0.10	-
701	418322.01	2240863.95	Картометрический метод	0.10	-
702	418390.51	2240885.45	Картометрический метод	0.10	-
703	418415.21	2240893.25	Картометрический метод	0.10	-
704	418439.81	2240900.95	Картометрический метод	0.10	-
705	418466.81	2240909.45	Картометрический метод	0.10	-
706	418499.51	2240919.65	Картометрический метод	0.10	-
707	418532.01	2240929.85	Картометрический метод	0.10	-
708	418536.91	2240927.35	Картометрический метод	0.10	-
709	418541.01	2240925.25	Картометрический метод	0.10	-
710	418541.61	2240924.25	Картометрический метод	0.10	-
711	418551.41	2240907.25	Картометрический метод	0.10	-
712	418602.11	2240931.65	Картометрический метод	0.10	-
713	418600.83	2240940.64	Картометрический метод	0.10	-
714	418590.60	2240966.85	Картометрический метод	0.10	-
715	418596.03	2240977.06	Картометрический метод	0.10	-

3. Сведения о характерных точках части (частей) границы объекта					
Обозначение характерных точек части границы	Координаты, м		Метод определения координат характерной точки	Средняя квадратическая погрешность положения характерной точки (M _t), м	Описание обозначения точки на местности (при наличии)
	X	Y			
1	2	3	4	5	6
716	418601.41	2240965.95	Картометрический метод	0.10	-
717	418621.91	2240984.75	Картометрический метод	0.10	-
718	418627.91	2240989.95	Картометрический метод	0.10	-
719	418651.61	2240988.15	Картометрический метод	0.10	-
720	418642.06	2241004.44	Картометрический метод	0.10	-
721	418655.57	2241005.88	Картометрический метод	0.10	-
722	418662.81	2240987.55	Картометрический метод	0.10	-
723	418688.51	2240998.15	Картометрический метод	0.10	-
724	418692.31	2240998.35	Картометрический метод	0.10	-
725	418710.91	2240975.45	Картометрический метод	0.10	-
726	418714.01	2240977.35	Картометрический метод	0.10	-
727	418725.21	2240961.55	Картометрический метод	0.10	-
728	418724.41	2240958.05	Картометрический метод	0.10	-
729	418732.11	2240945.25	Картометрический метод	0.10	-
730	418740.01	2240931.25	Картометрический метод	0.10	-
731	418749.01	2240915.65	Картометрический метод	0.10	-
732	418755.31	2240903.35	Картометрический метод	0.10	-
733	418758.61	2240900.05	Картометрический метод	0.10	-
734	418763.21	2240894.15	Картометрический метод	0.10	-
735	418777.11	2240889.85	Картометрический метод	0.10	-
736	418796.21	2240881.75	Картометрический метод	0.10	-
737	418805.31	2240877.65	Картометрический метод	0.10	-
738	418808.31	2240876.25	Картометрический метод	0.10	-
739	418797.11	2240857.35	Картометрический метод	0.10	-
740	418818.41	2240841.25	Картометрический метод	0.10	-

3. Сведения о характерных точках части (частей) границы объекта					
Обозначение характерных точек части границы	Координаты, м		Метод определения координат характерной точки	Средняя квадратическая погрешность положения характерной точки (Mt), м	Описание обозначения точки на местности (при наличии)
	X	Y			
1	2	3	4	5	6
741	418840.21	2240868.25	Картометрический метод	0.10	-
742	418856.41	2240859.35	Картометрический метод	0.10	-
743	418919.59	2240855.04	Картометрический метод	0.10	-
744	418918.90	2240865.05	Картометрический метод	0.10	-
745	418923.32	2240866.58	Картометрический метод	0.10	-
746	418925.86	2240867.47	Картометрический метод	0.10	-
747	418923.60	2240878.27	Картометрический метод	0.10	-
748	418931.51	2240931.25	Картометрический метод	0.10	-
749	418936.11	2240932.35	Картометрический метод	0.10	-
72	418947.61	2240943.15	Картометрический метод	0.10	-

ТЕКСТОВОЕ ОПИСАНИЕ
местоположения границ населенных пунктов, территориальных зон

Прохождение границы		Описание прохождения границы
от точки	до точки	
1	2	3
-	-	-

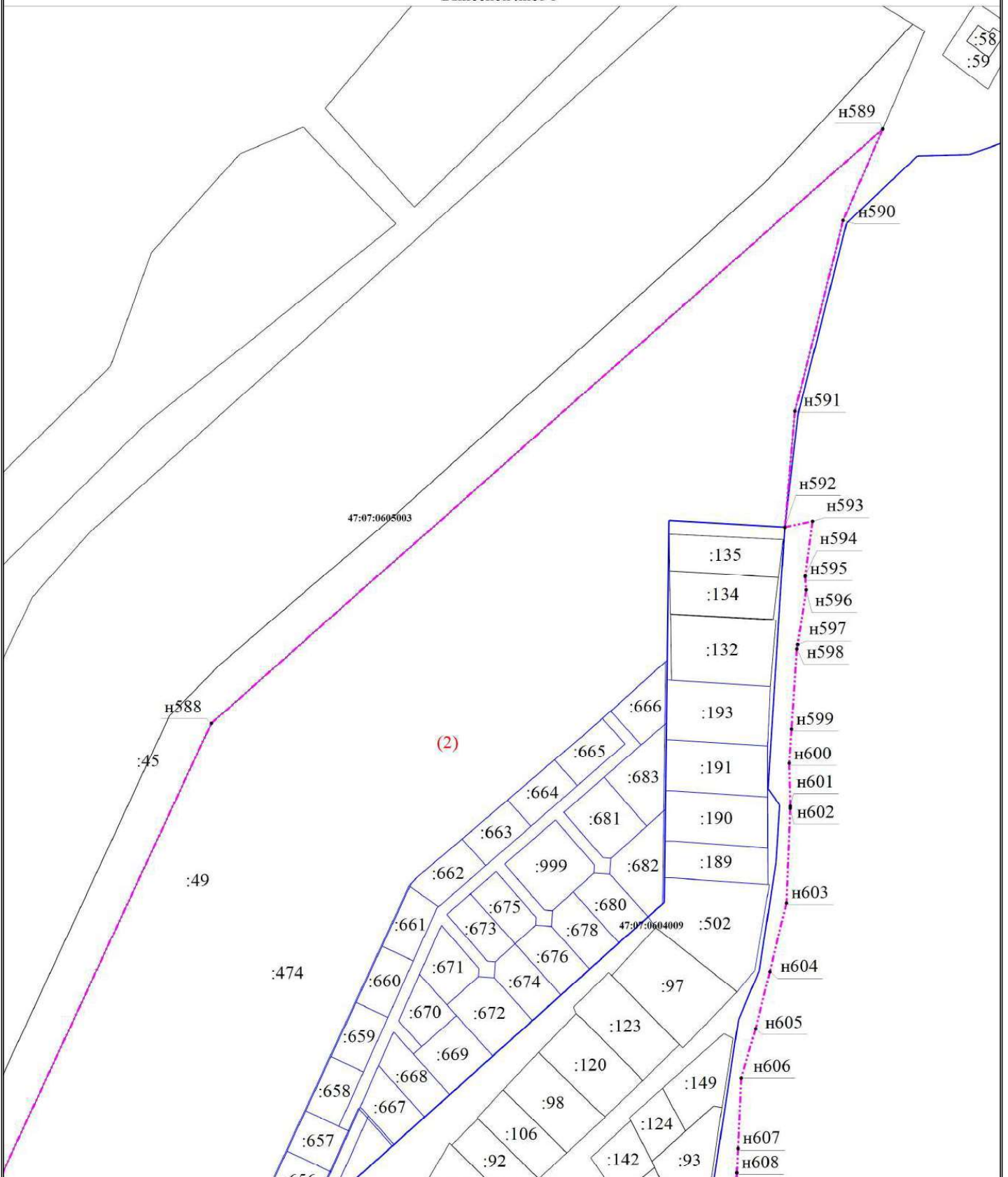


Условные обозначения:
- Административная граница территории, сведения о которой позволяют однозначно определить ее положение на местности
- Обозначенная характеристическая точка
- Граница кадастрового квартала
- Граница кадастрового квартала
- Новое кадастровое квартала
- Граница населенного пункта

Масштаб 1:2500

Пользовательское графическое построение

Выносной лист 1



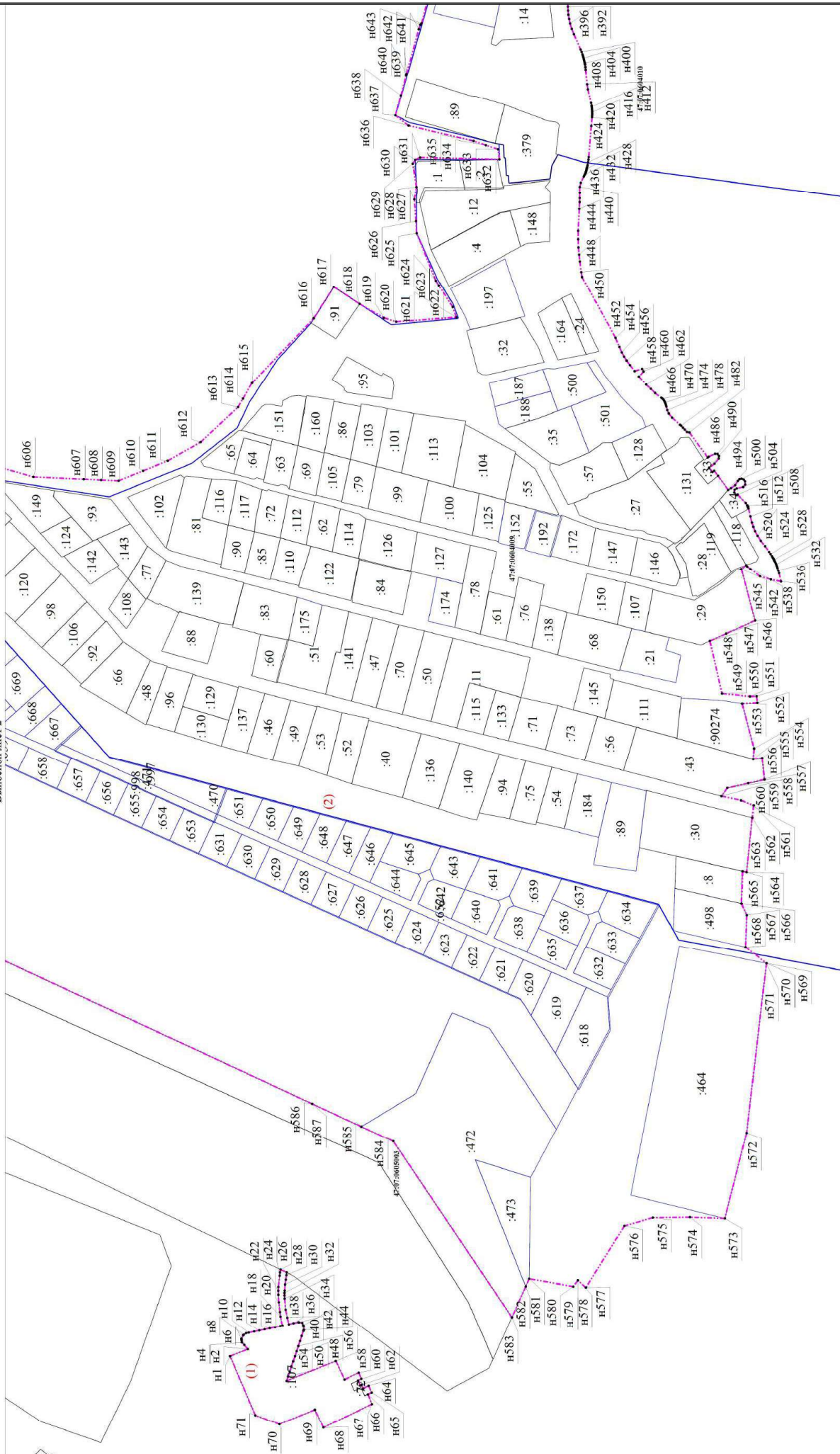
Масштаб 1:2000

Условные обозначения

- - Характерная точка границы, сведения о которой позволяют однозначно определить ее положение на местности
- н1 - Обозначение новой характерной точки
- - Граница земельного участка
- - Граница кадастрового квартала
- 47:01:0000000 - Номер кадастрового квартала
- - Граница населенного пункта
- :106 - Кадастровый номер земельного участка

Пользовательское графическое построение

Выносной лист 2

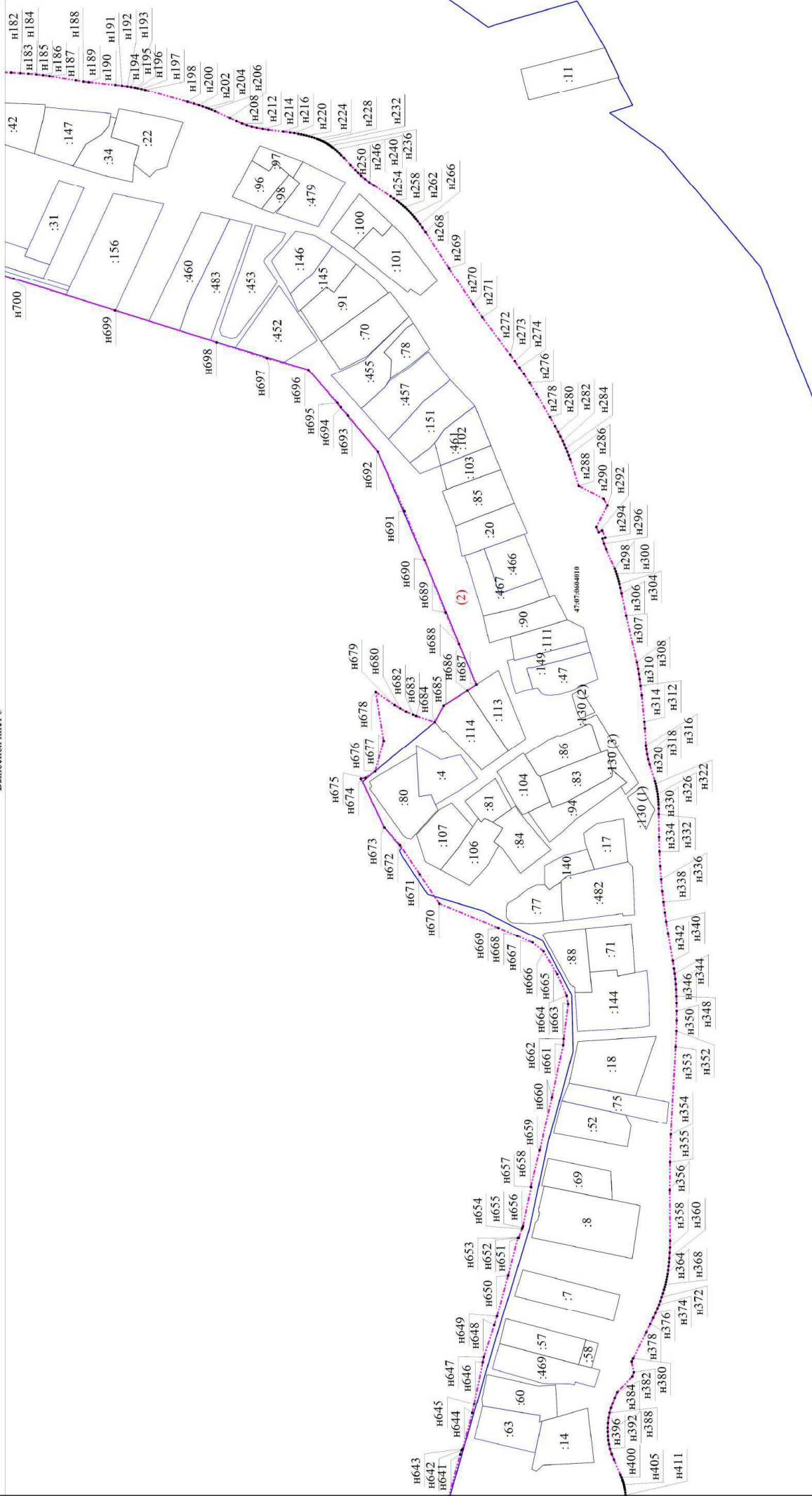


Масштаб 1:2000

- Условные обозначения
- - Характерная точка границы, сведения о которой позволяют однозначно определить ее положение на местности
 - н1 - Обозначение новой характерной точки
 - - Граница земельного участка
 - - Граница кадастрового квартала
 - 47:01:0000000 - Номер кадастрового квартала
 - - Граница населенного пункта
 - 90274 - Кадастровый номер земельного участка

Пользовательское графическое построение

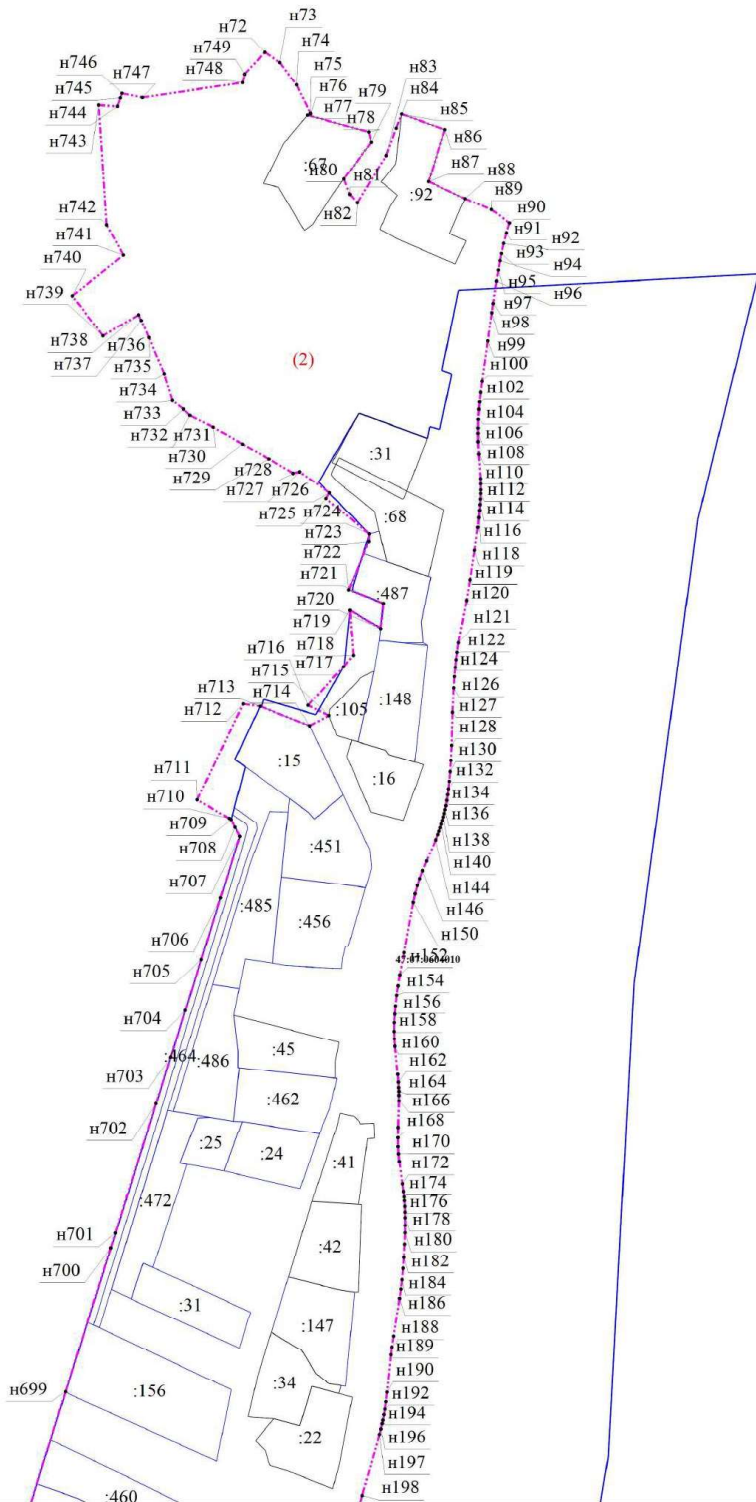
Выносной лист 3



Масштаб 1:2000

- Условные обозначения
- Характерная точка границы, сведения о которой позволяют однозначно определить ее положение на местности
 - nl Обозначение новой характерной точки
 - Граница земельного участка
 - Граница кадастрового квартала
 - 47:01:0040110 Номер кадастрового квартала
 - Граница населенного пункта
 - :100 Кадастровый номер земельного участка
 - :130 (1) Обозначение контура земельного участка

47:01:0000000



Условные обозначения

- - Характерная точка границы, сведения о которой позволяют однозначно определить ее положение на местности
- n1 - Обозначение новой характерной точки
- - Граница земельного участка
- - Граница кадастрового квартала
- 47:01:0000000 - Номер кадастрового квартала
- - - - - Граница населенного пункта
- :31 - Кадастровый номер земельного участка

ОПИСАНИЕ МЕСТОПОЛОЖЕНИЯ ГРАНИЦ

городской посёлок имени Свердлова

(наименование объекта, местоположение границ которого описано (далее - объект))

Раздел 1

Сведения об объекте

№ п/п	Характеристики объекта	Описание характеристик
1	2	3
1.	Местоположение объекта	Ленинградская область, Всеволожский муниципальный район, городской посёлок имени Свердлова
2.	Площадь объекта +/- величина погрешности определения площади (P +/- Дельта P), га	937 +/- 7
3.	Иные характеристики объекта	-

Раздел 2

Сведения о местоположении границ объекта

1. Система координат МСК-78, зона 2

2. Сведения о характерных точках границ объекта

Обозначение характерных точек границ	Координаты, м		Метод определения координат характерной точки	Средняя квадратическая погрешность положения характерной точки (Mt), м	Описание обозначения точки на местности (при наличии)
	X	Y			
1	2	3	4	5	6
-	-	-	-	-	

3. Сведения о характерных точках части (частей) границы объекта

Обозначение характерных точек части границы	Координаты, м		Метод определения координат характерной точки	Средняя квадратическая погрешность положения характерной точки (Mt), м	Описание обозначения точки на местности (при наличии)
	X	Y			
1	2	3	4	5	6
Часть 1					
1	418501.62	2238659.39	Картометрический метод	0.10	-
2	418531.65	2238635.02	Картометрический метод	0.10	-
3	418494.37	2238684.19	Картометрический метод	0.10	-
4	418493.01	2238685.44	Картометрический метод	0.10	-
5	418492.75	2238685.27	Картометрический метод	0.10	-
6	418461.24	2238706.50	Картометрический метод	0.10	-
7	418466.42	2238709.88	Картометрический метод	0.10	-
8	418443.20	2238731.22	Картометрический метод	0.10	-
9	418393.34	2238765.43	Картометрический метод	0.10	-
10	418392.81	2238766.26	Картометрический метод	0.10	-
11	418366.55	2238781.66	Картометрический метод	0.10	-
12	418302.25	2238817.77	Картометрический метод	0.10	-
13	418246.20	2238849.23	Картометрический метод	0.10	-
14	418249.56	2238855.34	Картометрический метод	0.10	-
15	418250.95	2238867.39	Картометрический метод	0.10	-
16	418246.49	2238868.20	Картометрический метод	0.10	-

3. Сведения о характерных точках части (частей) границы объекта					
Обозначение характерных точек части границы	Координаты, м		Метод определения координат характерной точки	Средняя квадратическая погрешность положения характерной точки (M _t), м	Описание обозначения точки на местности (при наличии)
	X	Y			
1	2	3	4	5	6
17	418246.14	2238868.22	Картометрический метод	0.10	-
18	418243.84	2238868.35	Картометрический метод	0.10	-
19	418242.08	2238868.36	Картометрический метод	0.10	-
20	418240.65	2238868.14	Картометрический метод	0.10	-
21	418239.31	2238867.84	Картометрический метод	0.10	-
22	418238.71	2238867.67	Картометрический метод	0.10	-
23	418237.77	2238867.25	Картометрический метод	0.10	-
24	418236.27	2238866.50	Картометрический метод	0.10	-
25	418234.87	2238865.52	Картометрический метод	0.10	-
26	418232.92	2238863.65	Картометрический метод	0.10	-
27	418231.65	2238862.36	Картометрический метод	0.10	-
28	418229.98	2238860.19	Картометрический метод	0.10	-
29	418229.30	2238858.94	Картометрический метод	0.10	-
30	418228.74	2238857.38	Картометрический метод	0.10	-
31	418228.56	2238856.56	Картометрический метод	0.10	-
32	418228.52	2238855.47	Картометрический метод	0.10	-
33	418228.52	2238854.44	Картометрический метод	0.10	-
34	418228.65	2238853.58	Картометрический метод	0.10	-
35	418228.98	2238852.59	Картометрический метод	0.10	-
36	418229.59	2238851.16	Картометрический метод	0.10	-
37	418231.08	2238848.68	Картометрический метод	0.10	-
38	418234.03	2238844.27	Картометрический метод	0.10	-
39	418235.75	2238842.19	Картометрический метод	0.10	-
40	418237.38	2238840.53	Картометрический метод	0.10	-
41	418238.54	2238839.43	Картометрический метод	0.10	-

3. Сведения о характерных точках части (частей) границы объекта					
Обозначение характерных точек части границы	Координаты, м		Метод определения координат характерной точки	Средняя квадратическая погрешность положения характерной точки (M _t), м	Описание обозначения точки на местности (при наличии)
	X	Y			
1	2	3	4	5	6
42	418241.91	2238836.90	Картометрический метод	0.10	-
43	418244.69	2238835.16	Картометрический метод	0.10	-
44	418249.44	2238832.35	Картометрический метод	0.10	-
45	418254.30	2238829.86	Картометрический метод	0.10	-
46	418272.53	2238821.87	Картометрический метод	0.10	-
47	418283.22	2238817.14	Картометрический метод	0.10	-
48	418286.39	2238815.49	Картометрический метод	0.10	-
49	418288.12	2238814.41	Картометрический метод	0.10	-
50	418290.44	2238812.88	Картометрический метод	0.10	-
51	418296.14	2238808.96	Картометрический метод	0.10	-
52	418312.81	2238797.44	Картометрический метод	0.10	-
53	418319.68	2238792.42	Картометрический метод	0.10	-
54	418321.74	2238791.01	Картометрический метод	0.10	-
55	418323.54	2238789.95	Картометрический метод	0.10	-
56	418334.79	2238784.90	Картометрический метод	0.10	-
57	418341.48	2238781.68	Картометрический метод	0.10	-
58	418352.61	2238775.55	Картометрический метод	0.10	-
59	418354.60	2238774.34	Картометрический метод	0.10	-
60	418356.93	2238772.82	Картометрический метод	0.10	-
61	418359.57	2238771.06	Картометрический метод	0.10	-
62	418367.12	2238765.73	Картометрический метод	0.10	-
63	418383.02	2238754.35	Картометрический метод	0.10	-
64	418388.49	2238750.33	Картометрический метод	0.10	-
65	418390.86	2238748.68	Картометрический метод	0.10	-
66	418400.82	2238742.17	Картометрический метод	0.10	-

3. Сведения о характерных точках части (частей) границы объекта					
Обозначение характерных точек части границы	Координаты, м		Метод определения координат характерной точки	Средняя квадратическая погрешность положения характерной точки (M _t), м	Описание обозначения точки на местности (при наличии)
	X	Y			
1	2	3	4	5	6
67	418405.01	2238739.16	Картометрический метод	0.10	-
68	418408.52	2238736.66	Картометрический метод	0.10	-
69	418410.66	2238734.84	Картометрический метод	0.10	-
70	418413.46	2238732.41	Картометрический метод	0.10	-
71	418429.86	2238717.89	Картометрический метод	0.10	-
72	418434.10	2238714.28	Картометрический метод	0.10	-
73	418436.32	2238712.46	Картометрический метод	0.10	-
74	418459.93	2238693.47	Картометрический метод	0.10	-
75	418470.40	2238685.06	Картометрический метод	0.10	-
76	418494.67	2238665.03	Картометрический метод	0.10	-
1	418501.62	2238659.39	Картометрический метод	0.10	-
Часть 2					
77	419306.02	2237881.29	Картометрический метод	0.10	-
78	419306.95	2237887.17	Картометрический метод	0.10	-
79	419309.45	2237902.88	Картометрический метод	0.10	-
80	419307.77	2237906.84	Картометрический метод	0.10	-
81	419295.25	2237936.39	Картометрический метод	0.10	-
82	419295.14	2237936.71	Картометрический метод	0.10	-
83	419295.90	2237955.99	Картометрический метод	0.10	-
84	419288.69	2237956.33	Картометрический метод	0.10	-
85	419281.58	2237977.96	Картометрический метод	0.10	-
86	419279.96	2237984.20	Картометрический метод	0.10	-
87	419270.21	2238021.80	Картометрический метод	0.10	-
88	419271.66	2238025.90	Картометрический метод	0.10	-
89	419256.08	2238051.35	Картометрический метод	0.10	-
90	419226.68	2238092.77	Картометрический метод	0.10	-

3. Сведения о характерных точках части (частей) границы объекта					
Обозначение характерных точек части границы	Координаты, м		Метод определения координат характерной точки	Средняя квадратическая погрешность положения характерной точки (M _t), м	Описание обозначения точки на местности (при наличии)
	X	Y			
1	2	3	4	5	6
91	419206.35	2238121.41	Картометрический метод	0.10	-
92	419149.37	2238189.53	Картометрический метод	0.10	-
93	419127.25	2238216.83	Картометрический метод	0.10	-
94	419120.84	2238212.12	Картометрический метод	0.10	-
95	419099.43	2238241.02	Картометрический метод	0.10	-
96	419082.61	2238268.29	Картометрический метод	0.10	-
97	419057.43	2238297.96	Картометрический метод	0.10	-
98	419069.38	2238304.91	Картометрический метод	0.10	-
99	419061.20	2238321.86	Картометрический метод	0.10	-
100	419047.79	2238360.03	Картометрический метод	0.10	-
101	419041.52	2238392.33	Картометрический метод	0.10	-
102	419002.58	2238384.59	Картометрический метод	0.10	-
103	419002.56	2238385.32	Картометрический метод	0.10	-
104	418994.94	2238424.58	Картометрический метод	0.10	-
105	418988.56	2238457.38	Картометрический метод	0.10	-
106	418974.51	2238495.74	Картометрический метод	0.10	-
107	419007.35	2238461.03	Картометрический метод	0.10	-
108	419034.95	2238427.32	Картометрический метод	0.10	-
109	419033.48	2238454.55	Картометрический метод	0.10	-
110	419033.48	2238454.56	Картометрический метод	0.10	-
111	419033.40	2238454.63	Картометрический метод	0.10	-
112	419001.38	2238480.77	Картометрический метод	0.10	-
113	418910.66	2238623.67	Картометрический метод	0.10	-
114	418832.23	2238718.18	Картометрический метод	0.10	-
115	418877.65	2238788.48	Картометрический метод	0.10	-

3. Сведения о характерных точках части (частей) границы объекта					
Обозначение характерных точек части границы	Координаты, м		Метод определения координат характерной точки	Средняя квадратическая погрешность положения характерной точки (M _t), м	Описание обозначения точки на местности (при наличии)
	X	Y			
1	2	3	4	5	6
116	418883.84	2238850.63	Картометрический метод	0.10	-
117	418935.75	2238913.04	Картометрический метод	0.10	-
118	418939.23	2238951.44	Картометрический метод	0.10	-
119	418925.93	2238958.68	Картометрический метод	0.10	-
120	418921.40	2238916.92	Картометрический метод	0.10	-
121	418916.97	2238911.70	Картометрический метод	0.10	-
122	418887.49	2238877.02	Картометрический метод	0.10	-
123	418855.23	2238894.65	Картометрический метод	0.10	-
124	418874.32	2238929.80	Картометрический метод	0.10	-
125	418875.98	2238932.88	Картометрический метод	0.10	-
126	418877.42	2238935.52	Картометрический метод	0.10	-
127	418879.09	2238938.60	Картометрический метод	0.10	-
128	418898.18	2238973.74	Картометрический метод	0.10	-
129	418863.23	2238992.72	Картометрический метод	0.10	-
130	418845.45	2239002.37	Картометрический метод	0.10	-
131	418840.26	2239005.19	Картометрический метод	0.10	-
132	418786.85	2239034.19	Картометрический метод	0.10	-
133	418766.36	2239045.31	Картометрический метод	0.10	-
134	418739.99	2239059.63	Картометрический метод	0.10	-
135	418716.05	2239072.64	Картометрический метод	0.10	-
136	418713.64	2239073.95	Картометрический метод	0.10	-
137	418694.55	2239038.81	Картометрический метод	0.10	-
138	418694.55	2239038.80	Картометрический метод	0.10	-
139	418692.87	2239035.72	Картометрический метод	0.10	-
140	418691.44	2239033.09	Картометрический метод	0.10	-

3. Сведения о характерных точках части (частей) границы объекта					
Обозначение характерных точек части границы	Координаты, м		Метод определения координат характерной точки	Средняя квадратическая погрешность положения характерной точки (M _t), м	Описание обозначения точки на местности (при наличии)
	X	Y			
1	2	3	4	5	6
141	418689.77	2239030.01	Картометрический метод	0.10	-
142	418670.69	2238994.87	Картометрический метод	0.10	-
143	418660.80	2239000.91	Картометрический метод	0.10	-
144	418660.19	2239004.06	Картометрический метод	0.10	-
145	418635.37	2238986.11	Картометрический метод	0.10	-
146	418627.99	2238989.73	Картометрический метод	0.10	-
147	418621.65	2238989.20	Картометрический метод	0.10	-
148	418602.06	2238984.80	Картометрический метод	0.10	-
149	418601.33	2238989.15	Картометрический метод	0.10	-
150	418595.59	2238993.34	Картометрический метод	0.10	-
151	418593.35	2239000.35	Картометрический метод	0.10	-
152	418585.09	2238999.62	Картометрический метод	0.10	-
153	418584.13	2238981.21	Картометрический метод	0.10	-
154	418581.58	2238980.93	Картометрический метод	0.10	-
155	418569.85	2238979.66	Картометрический метод	0.10	-
156	418558.12	2238978.38	Картометрический метод	0.10	-
157	418557.87	2238974.08	Картометрический метод	0.10	-
158	418565.07	2238963.16	Картометрический метод	0.10	-
159	418565.07	2238963.15	Картометрический метод	0.10	-
160	418565.06	2238963.15	Картометрический метод	0.10	-
161	418561.67	2238960.46	Картометрический метод	0.10	-
162	418585.11	2238924.49	Картометрический метод	0.10	-
163	418555.79	2238905.38	Картометрический метод	0.10	-
164	418526.46	2238886.28	Картометрический метод	0.10	-
165	418517.56	2238899.93	Картометрический метод	0.10	-

3. Сведения о характерных точках части (частей) границы объекта					
Обозначение характерных точек части границы	Координаты, м		Метод определения координат характерной точки	Средняя квадратическая погрешность положения характерной точки (M _t), м	Описание обозначения точки на местности (при наличии)
	X	Y			
1	2	3	4	5	6
166	418479.44	2238912.76	Картометрический метод	0.10	-
167	418465.43	2238903.63	Картометрический метод	0.10	-
168	418446.15	2238884.66	Картометрический метод	0.10	-
169	418425.05	2238863.91	Картометрический метод	0.10	-
170	418442.70	2238831.54	Картометрический метод	0.10	-
171	418467.83	2238848.06	Картометрический метод	0.10	-
172	418486.94	2238818.74	Картометрический метод	0.10	-
173	418488.98	2238820.07	Картометрический метод	0.10	-
174	418513.78	2238796.80	Картометрический метод	0.10	-
175	418549.21	2238763.85	Картометрический метод	0.10	-
176	418520.66	2238745.23	Картометрический метод	0.10	-
177	418547.03	2238720.63	Картометрический метод	0.10	-
178	418520.09	2238703.10	Картометрический метод	0.10	-
179	418522.27	2238700.82	Картометрический метод	0.10	-
180	418549.35	2238718.46	Картометрический метод	0.10	-
181	418577.57	2238692.14	Картометрический метод	0.10	-
182	418603.90	2238667.58	Картометрический метод	0.10	-
183	418576.08	2238643.45	Картометрический метод	0.10	-
184	418577.54	2238640.64	Картометрический метод	0.10	-
185	418606.15	2238665.47	Картометрический метод	0.10	-
186	418622.86	2238649.88	Картометрический метод	0.10	-
187	418636.28	2238637.36	Картометрический метод	0.10	-
188	418664.15	2238611.36	Картометрический метод	0.10	-
189	418691.53	2238585.82	Картометрический метод	0.10	-
190	418719.21	2238559.99	Картометрический метод	0.10	-

3. Сведения о характерных точках части (частей) границы объекта					
Обозначение характерных точек части границы	Координаты, м		Метод определения координат характерной точки	Средняя квадратическая погрешность положения характерной точки (M _t), м	Описание обозначения точки на местности (при наличии)
	X	Y			
1	2	3	4	5	6
191	418746.61	2238534.43	Картометрический метод	0.10	-
192	418772.79	2238510.01	Картометрический метод	0.10	-
193	418737.04	2238482.64	Картометрический метод	0.10	-
193	418766.34	2238443.32	Картометрический метод	0.10	-
195	418765.60	2238438.31	Картометрический метод	0.10	-
197	418759.99	2238427.45	Картометрический метод	0.10	-
198	418765.88	2238416.62	Картометрический метод	0.10	-
199	418780.53	2238388.91	Картометрический метод	0.10	-
200	418790.22	2238373.95	Картометрический метод	0.10	-
201	418812.86	2238398.33	Картометрический метод	0.10	-
202	418848.18	2238435.35	Картометрический метод	0.10	-
203	418867.66	2238405.44	Картометрический метод	0.10	-
204	418881.85	2238373.20	Картометрический метод	0.10	-
205	418899.39	2238333.22	Картометрический метод	0.10	-
206	418847.99	2238314.96	Картометрический метод	0.10	-
207	418847.97	2238314.96	Картометрический метод	0.10	-
208	418864.19	2238292.22	Картометрический метод	0.10	-
209	418869.68	2238289.45	Картометрический метод	0.10	-
210	418887.22	2238259.79	Картометрический метод	0.10	-
211	418887.29	2238259.83	Картометрический метод	0.10	-
212	418887.29	2238259.84	Картометрический метод	0.10	-
213	418913.64	2238277.68	Картометрический метод	0.10	-
214	418941.58	2238296.60	Картометрический метод	0.10	-
215	418917.99	2238323.09	Картометрический метод	0.10	-
216	418926.94	2238326.43	Картометрический метод	0.10	-

3. Сведения о характерных точках части (частей) границы объекта					
Обозначение характерных точек части границы	Координаты, м		Метод определения координат характерной точки	Средняя квадратическая погрешность положения характерной точки (M _t), м	Описание обозначения точки на местности (при наличии)
	X	Y			
1	2	3	4	5	6
217	418942.47	2238298.21	Картометрический метод	0.10	-
218	418946.19	2238291.43	Картометрический метод	0.10	-
219	418961.23	2238274.55	Картометрический метод	0.10	-
220	418931.15	2238281.41	Картометрический метод	0.10	-
221	418890.44	2238254.35	Картометрический метод	0.10	-
222	418895.48	2238223.03	Картометрический метод	0.10	-
223	418899.22	2238215.02	Картометрический метод	0.10	-
224	419005.86	2238182.57	Картометрический метод	0.10	-
225	418996.81	2238174.15	Картометрический метод	0.10	-
226	418958.24	2238184.70	Картометрический метод	0.10	-
227	418959.21	2238179.91	Картометрический метод	0.10	-
228	418961.00	2238179.93	Картометрический метод	0.10	-
229	418963.21	2238179.71	Картометрический метод	0.10	-
230	418963.81	2238179.41	Картометрический метод	0.10	-
231	418972.01	2238174.31	Картометрический метод	0.10	-
232	418972.71	2238173.91	Картометрический метод	0.10	-
233	418973.41	2238173.81	Картометрический метод	0.10	-
234	418996.51	2238171.61	Картометрический метод	0.10	-
235	418997.21	2238171.61	Картометрический метод	0.10	-
236	418998.21	2238172.01	Картометрический метод	0.10	-
237	419008.31	2238176.92	Картометрический метод	0.10	-
238	419008.93	2238175.50	Картометрический метод	0.10	-
239	419002.61	2238172.91	Картометрический метод	0.10	-
240	419002.31	2238172.71	Картометрический метод	0.10	-
241	419002.01	2238172.51	Картометрический метод	0.10	-

3. Сведения о характерных точках части (частей) границы объекта					
Обозначение характерных точек части границы	Координаты, м		Метод определения координат характерной точки	Средняя квадратическая погрешность положения характерной точки (M _t), м	Описание обозначения точки на местности (при наличии)
	X	Y			
1	2	3	4	5	6
242	419001.81	2238172.11	Картометрический метод	0.10	-
243	419001.71	2238171.81	Картометрический метод	0.10	-
244	419001.91	2238171.31	Картометрический метод	0.10	-
245	419002.31	2238170.81	Картометрический метод	0.10	-
246	419003.21	2238170.31	Картометрический метод	0.10	-
247	419004.51	2238170.11	Картометрический метод	0.10	-
248	419005.31	2238170.11	Картометрический метод	0.10	-
249	419006.21	2238170.31	Картометрический метод	0.10	-
250	419010.52	2238171.83	Картометрический метод	0.10	-
251	419011.69	2238169.12	Картометрический метод	0.10	-
252	419011.69	2238169.11	Картометрический метод	0.10	-
253	419003.61	2238166.41	Картометрический метод	0.10	-
254	419002.11	2238166.41	Картометрический метод	0.10	-
255	418960.51	2238173.61	Картометрический метод	0.10	-
256	418968.40	2238136.12	Картометрический метод	0.10	-
257	418968.42	2238136.13	Картометрический метод	0.10	-
258	418984.19	2238146.58	Картометрический метод	0.10	-
259	419001.20	2238098.40	Картометрический метод	0.10	-
260	419011.95	2238067.93	Картометрический метод	0.10	-
261	419021.77	2238040.12	Картометрический метод	0.10	-
262	419062.57	2238061.07	Картометрический метод	0.10	-
263	419087.18	2238020.56	Картометрический метод	0.10	-
264	419074.54	2238019.64	Картометрический метод	0.10	-
265	419018.04	2238015.48	Картометрический метод	0.10	-
266	419009.05	2238019.84	Картометрический метод	0.10	-

3. Сведения о характерных точках части (частей) границы объекта					
Обозначение характерных точек части границы	Координаты, м		Метод определения координат характерной точки	Средняя квадратическая погрешность положения характерной точки (M _t), м	Описание обозначения точки на местности (при наличии)
	X	Y			
1	2	3	4	5	6
267	419000.62	2238023.91	Картометрический метод	0.10	-
268	419000.59	2238023.92	Картометрический метод	0.10	-
269	418974.67	2238082.25	Картометрический метод	0.10	-
270	418945.18	2238114.96	Картометрический метод	0.10	-
271	418973.33	2238058.15	Картометрический метод	0.10	-
272	419021.40	2237988.63	Картометрический метод	0.10	-
273	419032.88	2237950.23	Картометрический метод	0.10	-
274	419044.17	2237925.65	Картометрический метод	0.10	-
275	419074.41	2237887.52	Картометрический метод	0.10	-
276	419085.63	2237866.97	Картометрический метод	0.10	-
277	419084.16	2237857.17	Картометрический метод	0.10	-
278	419082.95	2237853.92	Картометрический метод	0.10	-
279	419076.07	2237851.75	Картометрический метод	0.10	-
280	419085.08	2237841.32	Картометрический метод	0.10	-
281	419085.89	2237841.16	Картометрический метод	0.10	-
282	419088.41	2237840.83	Картометрический метод	0.10	-
283	419092.67	2237840.44	Картометрический метод	0.10	-
284	419093.77	2237840.31	Картометрический метод	0.10	-
285	419095.16	2237840.03	Картометрический метод	0.10	-
286	419096.71	2237839.37	Картометрический метод	0.10	-
287	419097.38	2237838.90	Картометрический метод	0.10	-
288	419097.88	2237838.41	Картометрический метод	0.10	-
289	419098.71	2237836.71	Картометрический метод	0.10	-
290	419099.13	2237835.12	Картометрический метод	0.10	-
291	419099.89	2237831.34	Картометрический метод	0.10	-

3. Сведения о характерных точках части (частей) границы объекта					
Обозначение характерных точек части границы	Координаты, м		Метод определения координат характерной точки	Средняя квадратическая погрешность положения характерной точки (M _t), м	Описание обозначения точки на местности (при наличии)
	X	Y			
1	2	3	4	5	6
292	419100.81	2237822.75	Картометрический метод	0.10	-
293	419101.06	2237819.45	Картометрический метод	0.10	-
294	419101.17	2237818.75	Картометрический метод	0.10	-
295	419101.37	2237818.36	Картометрический метод	0.10	-
296	419101.68	2237818.05	Картометрический метод	0.10	-
297	419102.19	2237817.47	Картометрический метод	0.10	-
298	419102.79	2237817.17	Картометрический метод	0.10	-
299	419103.89	2237817.19	Картометрический метод	0.10	-
300	419105.88	2237817.62	Картометрический метод	0.10	-
301	419108.57	2237818.36	Картометрический метод	0.10	-
302	419111.07	2237818.89	Картометрический метод	0.10	-
303	419114.76	2237819.35	Картометрический метод	0.10	-
304	419122.45	2237819.75	Картометрический метод	0.10	-
305	419130.46	2237819.67	Картометрический метод	0.10	-
306	419133.06	2237819.41	Картометрический метод	0.10	-
307	419134.47	2237818.73	Картометрический метод	0.10	-
308	419136.39	2237817.65	Картометрический метод	0.10	-
309	419138.20	2237816.78	Картометрический метод	0.10	-
310	419139.90	2237816.41	Картометрический метод	0.10	-
311	419143.00	2237816.45	Картометрический метод	0.10	-
312	419146.30	2237816.41	Картометрический метод	0.10	-
313	419148.71	2237815.84	Картометрический метод	0.10	-
314	419151.31	2237815.97	Картометрический метод	0.10	-
315	419156.10	2237816.64	Картометрический метод	0.10	-
316	419158.91	2237816.28	Картометрический метод	0.10	-

3. Сведения о характерных точках части (частей) границы объекта					
Обозначение характерных точек части границы	Координаты, м		Метод определения координат характерной точки	Средняя квадратическая погрешность положения характерной точки (M _t), м	Описание обозначения точки на местности (при наличии)
	X	Y			
1	2	3	4	5	6
317	419160.82	2237815.51	Картометрический метод	0.10	-
318	419163.54	2237813.65	Картометрический метод	0.10	-
319	419165.49	2237810.57	Картометрический метод	0.10	-
320	419169.48	2237804.23	Картометрический метод	0.10	-
321	419172.04	2237800.16	Картометрический метод	0.10	-
322	419175.07	2237797.80	Картометрический метод	0.10	-
323	419179.11	2237795.26	Картометрический метод	0.10	-
324	419184.33	2237793.54	Картометрический метод	0.10	-
325	419188.48	2237789.70	Картометрический метод	0.10	-
326	419190.96	2237784.74	Картометрический метод	0.10	-
327	419192.01	2237781.45	Картометрический метод	0.10	-
328	419192.92	2237780.46	Картометрический метод	0.10	-
329	419195.64	2237779.30	Картометрический метод	0.10	-
330	419201.05	2237778.28	Картометрический метод	0.10	-
331	419204.96	2237778.14	Картометрический метод	0.10	-
332	419207.55	2237778.47	Картометрический метод	0.10	-
333	419214.12	2237780.46	Картометрический метод	0.10	-
334	419215.02	2237780.69	Картометрический метод	0.10	-
335	419220.31	2237781.76	Картометрический метод	0.10	-
336	419223.10	2237782.00	Картометрический метод	0.10	-
337	419224.81	2237781.42	Картометрический метод	0.10	-
338	419225.92	2237780.54	Картометрический метод	0.10	-
339	419227.05	2237778.85	Картометрический метод	0.10	-
340	419229.30	2237774.98	Картометрический метод	0.10	-
341	419231.65	2237771.51	Картометрический метод	0.10	-

3. Сведения о характерных точках части (частей) границы объекта					
Обозначение характерных точек части границы	Координаты, м		Метод определения координат характерной точки	Средняя квадратическая погрешность положения характерной точки (M _t), м	Описание обозначения точки на местности (при наличии)
	X	Y			
1	2	3	4	5	6
342	419233.18	2237769.84	Картометрический метод	0.10	-
343	419235.90	2237767.38	Картометрический метод	0.10	-
344	419238.34	2237765.31	Картометрический метод	0.10	-
345	419245.72	2237759.92	Картометрический метод	0.10	-
346	419256.69	2237754.97	Картометрический метод	0.10	-
347	419262.64	2237752.06	Картометрический метод	0.10	-
348	419265.95	2237750.81	Картометрический метод	0.10	-
349	419270.47	2237749.87	Картометрический метод	0.10	-
350	419273.47	2237750.01	Картометрический метод	0.10	-
351	419276.85	2237750.96	Картометрический метод	0.10	-
352	419287.18	2237792.37	Картометрический метод	0.10	-
353	419300.02	2237843.80	Картометрический метод	0.10	-
354	419304.93	2237874.42	Картометрический метод	0.10	-
77	419306.02	2237881.29	Картометрический метод	0.10	-
355	418906.10	2238607.59	Картометрический метод	0.10	-
356	418886.70	2238593.39	Картометрический метод	0.10	-
357	418879.31	2238596.00	Картометрический метод	0.10	-
358	418864.05	2238619.45	Картометрический метод	0.10	-
359	418847.68	2238644.60	Картометрический метод	0.10	-
360	418831.33	2238669.75	Картометрический метод	0.10	-
361	418814.96	2238694.89	Картометрический метод	0.10	-
362	418798.60	2238720.05	Картометрический метод	0.10	-
363	418821.50	2238734.89	Картометрический метод	0.10	-
364	418827.80	2238730.39	Картометрический метод	0.10	-
365	418815.80	2238710.99	Картометрический метод	0.10	-

3. Сведения о характерных точках части (частей) границы объекта					
Обозначение характерных точек части границы	Координаты, м		Метод определения координат характерной точки	Средняя квадратическая погрешность положения характерной точки (M _t), м	Описание обозначения точки на местности (при наличии)
	X	Y			
1	2	3	4	5	6
366	418824.70	2238701.19	Картометрический метод	0.10	-
367	418844.90	2238678.49	Картометрический метод	0.10	-
368	418865.10	2238655.89	Картометрический метод	0.10	-
355	418906.10	2238607.59	Картометрический метод	0.10	-
Часть 3					
369	419334.48	2239516.66	Картометрический метод	0.10	-
370	419334.42	2239517.59	Картометрический метод	0.10	-
371	419332.22	2239549.81	Картометрический метод	0.10	-
372	419331.01	2239567.69	Картометрический метод	0.10	-
373	419303.75	2239580.17	Картометрический метод	0.10	-
374	419247.41	2239597.24	Картометрический метод	0.10	-
375	419215.04	2239603.09	Картометрический метод	0.10	-
376	419184.50	2239608.61	Картометрический метод	0.10	-
377	419158.20	2239587.39	Картометрический метод	0.10	-
378	419129.09	2239558.46	Картометрический метод	0.10	-
379	419109.20	2239540.04	Картометрический метод	0.10	-
380	419100.79	2239532.26	Картометрический метод	0.10	-
381	418980.66	2239474.68	Картометрический метод	0.10	-
382	418982.46	2239449.47	Картометрический метод	0.10	-
383	419014.84	2238995.71	Картометрический метод	0.10	-
384	419054.27	2238966.18	Картометрический метод	0.10	-
385	419052.59	2239033.44	Картометрический метод	0.10	-
386	419052.55	2239034.86	Картометрический метод	0.10	-
387	419058.82	2239031.10	Картометрический метод	0.10	-
388	419055.84	2239115.55	Картометрический метод	0.10	-
389	419055.66	2239120.62	Картометрический метод	0.10	-

3. Сведения о характерных точках части (частей) границы объекта					
Обозначение характерных точек части границы	Координаты, м		Метод определения координат характерной точки	Средняя квадратическая погрешность положения характерной точки (M _t), м	Описание обозначения точки на местности (при наличии)
	X	Y			
1	2	3	4	5	6
390	419055.66	2239120.63	Картометрический метод	0.10	-
391	419168.27	2239282.33	Картометрический метод	0.10	-
392	419291.97	2239459.94	Картометрический метод	0.10	-
393	419294.13	2239459.35	Картометрический метод	0.10	-
394	419332.39	2239448.84	Картометрический метод	0.10	-
395	419332.01	2239457.84	Картометрический метод	0.10	-
369	419334.48	2239516.66	Картометрический метод	0.10	-
Часть 4					
396	419933.11	2240324.01	Картометрический метод	0.10	-
397	419891.27	2240334.13	Картометрический метод	0.10	-
398	419584.08	2240278.08	Картометрический метод	0.10	-
399	419646.45	2240490.20	Картометрический метод	0.10	-
400	419654.00	2240515.90	Картометрический метод	0.10	-
401	419742.97	2240799.63	Картометрический метод	0.10	-
402	419673.91	2240822.69	Картометрический метод	0.10	-
403	419647.35	2240834.21	Картометрический метод	0.10	-
404	419612.70	2240844.87	Картометрический метод	0.10	-
405	419593.61	2240846.75	Картометрический метод	0.10	-
406	419578.39	2240857.69	Картометрический метод	0.10	-
407	419537.46	2240907.63	Картометрический метод	0.10	-
408	419489.86	2240927.19	Картометрический метод	0.10	-
409	419470.67	2240934.23	Картометрический метод	0.10	-
410	419466.08	2240917.66	Картометрический метод	0.10	-
411	419463.45	2240907.64	Картометрический метод	0.10	-
412	419460.19	2240894.86	Картометрический метод	0.10	-
413	419446.05	2240854.89	Картометрический метод	0.10	-

3. Сведения о характерных точках части (частей) границы объекта					
Обозначение характерных точек части границы	Координаты, м		Метод определения координат характерной точки	Средняя квадратическая погрешность положения характерной точки (M _t), м	Описание обозначения точки на местности (при наличии)
	X	Y			
1	2	3	4	5	6
414	419438.70	2240834.09	Картометрический метод	0.10	-
415	419436.38	2240827.52	Картометрический метод	0.10	-
416	419424.73	2240794.59	Картометрический метод	0.10	-
417	419420.20	2240774.16	Картометрический метод	0.10	-
418	419419.99	2240773.23	Картометрический метод	0.10	-
419	419418.47	2240753.83	Картометрический метод	0.10	-
420	419417.53	2240741.73	Картометрический метод	0.10	-
421	419413.91	2240695.46	Картометрический метод	0.10	-
422	419411.57	2240665.51	Картометрический метод	0.10	-
423	419405.00	2240602.69	Картометрический метод	0.10	-
424	419403.72	2240594.63	Картометрический метод	0.10	-
425	419401.11	2240569.26	Картометрический метод	0.10	-
426	419391.24	2240519.58	Картометрический метод	0.10	-
427	419381.31	2240521.17	Картометрический метод	0.10	-
428	419350.43	2240539.77	Картометрический метод	0.10	-
429	419336.45	2240548.18	Картометрический метод	0.10	-
430	419329.05	2240552.64	Картометрический метод	0.10	-
431	419323.32	2240564.36	Картометрический метод	0.10	-
432	419310.09	2240591.32	Картометрический метод	0.10	-
433	419304.39	2240602.96	Картометрический метод	0.10	-
434	419289.10	2240634.17	Картометрический метод	0.10	-
435	419255.95	2240632.64	Картометрический метод	0.10	-
436	419247.05	2240632.25	Картометрический метод	0.10	-
437	419246.14	2240619.29	Картометрический метод	0.10	-
438	419235.03	2240629.14	Картометрический метод	0.10	-

3. Сведения о характерных точках части (частей) границы объекта					
Обозначение характерных точек части границы	Координаты, м		Метод определения координат характерной точки	Средняя квадратическая погрешность положения характерной точки (M _t), м	Описание обозначения точки на местности (при наличии)
	X	Y			
1	2	3	4	5	6
439	419233.04	2240630.54	Картометрический метод	0.10	-
440	419219.68	2240636.96	Картометрический метод	0.10	-
441	419211.92	2240649.32	Картометрический метод	0.10	-
442	419208.66	2240662.36	Картометрический метод	0.10	-
443	419199.56	2240672.15	Картометрический метод	0.10	-
444	419194.12	2240650.05	Картометрический метод	0.10	-
445	419183.70	2240655.60	Картометрический метод	0.10	-
446	419170.69	2240662.54	Картометрический метод	0.10	-
447	419170.43	2240663.02	Картометрический метод	0.10	-
448	419163.62	2240652.46	Картометрический метод	0.10	-
449	419149.21	2240640.34	Картометрический метод	0.10	-
450	419135.02	2240623.65	Картометрический метод	0.10	-
451	419134.51	2240623.05	Картометрический метод	0.10	-
452	419130.93	2240619.15	Картометрический метод	0.10	-
453	419130.41	2240618.33	Картометрический метод	0.10	-
454	419118.96	2240600.48	Картометрический метод	0.10	-
455	419110.36	2240582.80	Картометрический метод	0.10	-
456	419102.71	2240585.43	Картометрический метод	0.10	-
457	419102.71	2240585.14	Картометрический метод	0.10	-
458	419102.29	2240569.28	Картометрический метод	0.10	-
459	419100.70	2240561.66	Картометрический метод	0.10	-
460	419100.86	2240548.63	Картометрический метод	0.10	-
461	419095.65	2240534.58	Картометрический метод	0.10	-
462	419107.27	2240522.64	Картометрический метод	0.10	-
463	419107.16	2240521.57	Картометрический метод	0.10	-

3. Сведения о характерных точках части (частей) границы объекта					
Обозначение характерных точек части границы	Координаты, м		Метод определения координат характерной точки	Средняя квадратическая погрешность положения характерной точки (M _t), м	Описание обозначения точки на местности (при наличии)
	X	Y			
1	2	3	4	5	6
464	419103.76	2240489.15	Картометрический метод	0.10	-
465	419099.38	2240461.71	Картометрический метод	0.10	-
466	419099.74	2240453.43	Картометрический метод	0.10	-
467	419102.50	2240410.94	Картометрический метод	0.10	-
468	419102.98	2240401.34	Картометрический метод	0.10	-
469	419107.62	2240393.93	Картометрический метод	0.10	-
470	419108.74	2240354.86	Картометрический метод	0.10	-
471	419103.79	2240335.71	Картометрический метод	0.10	-
472	419101.45	2240332.58	Картометрический метод	0.10	-
473	419097.76	2240327.32	Картометрический метод	0.10	-
474	419078.69	2240301.82	Картометрический метод	0.10	-
475	419067.85	2240270.83	Картометрический метод	0.10	-
476	419063.55	2240272.49	Картометрический метод	0.10	-
477	419054.64	2240235.75	Картометрический метод	0.10	-
478	419045.38	2240206.64	Картометрический метод	0.10	-
479	419058.48	2240203.73	Картометрический метод	0.10	-
480	419038.86	2240171.83	Картометрический метод	0.10	-
481	419038.17	2240161.86	Картометрический метод	0.10	-
482	419034.18	2240137.87	Картометрический метод	0.10	-
483	419043.99	2240125.09	Картометрический метод	0.10	-
484	419041.42	2240110.89	Картометрический метод	0.10	-
485	419039.72	2240091.20	Картометрический метод	0.10	-
486	419038.46	2240088.29	Картометрический метод	0.10	-
487	419038.83	2240085.35	Картометрический метод	0.10	-
488	419040.10	2240074.69	Картометрический метод	0.10	-

3. Сведения о характерных точках части (частей) границы объекта					
Обозначение характерных точек части границы	Координаты, м		Метод определения координат характерной точки	Средняя квадратическая погрешность положения характерной точки (M _t), м	Описание обозначения точки на местности (при наличии)
	X	Y			
1	2	3	4	5	6
489	419040.63	2240070.21	Картометрический метод	0.10	-
490	419028.96	2240046.81	Картометрический метод	0.10	-
491	419013.80	2240017.55	Картометрический метод	0.10	-
492	419011.26	2240012.65	Картометрический метод	0.10	-
493	419001.24	2239990.52	Картометрический метод	0.10	-
494	418976.27	2239978.91	Картометрический метод	0.10	-
495	418960.16	2239969.58	Картометрический метод	0.10	-
496	418948.70	2239972.17	Картометрический метод	0.10	-
497	418938.29	2239970.33	Картометрический метод	0.10	-
498	418914.54	2239948.21	Картометрический метод	0.10	-
499	418895.47	2239931.14	Картометрический метод	0.10	-
500	418893.25	2239921.57	Картометрический метод	0.10	-
501	418892.94	2239918.72	Картометрический метод	0.10	-
502	418891.93	2239909.80	Картометрический метод	0.10	-
503	418891.77	2239908.71	Картометрический метод	0.10	-
504	418891.66	2239908.60	Картометрический метод	0.10	-
505	418859.97	2239886.16	Картометрический метод	0.10	-
506	418826.23	2239882.31	Картометрический метод	0.10	-
507	418826.39	2239882.62	Картометрический метод	0.10	-
508	418823.26	2239883.57	Картометрический метод	0.10	-
509	418819.31	2239885.35	Картометрический метод	0.10	-
510	418814.86	2239886.99	Картометрический метод	0.10	-
511	418804.11	2239871.49	Картометрический метод	0.10	-
512	418790.45	2239851.85	Картометрический метод	0.10	-
513	418788.27	2239847.57	Картометрический метод	0.10	-

3. Сведения о характерных точках части (частей) границы объекта					
Обозначение характерных точек части границы	Координаты, м		Метод определения координат характерной точки	Средняя квадратическая погрешность положения характерной точки (M _t), м	Описание обозначения точки на местности (при наличии)
	X	Y			
1	2	3	4	5	6
514	418770.78	2239813.40	Картометрический метод	0.10	-
515	418758.23	2239778.71	Картометрический метод	0.10	-
516	418754.43	2239768.23	Картометрический метод	0.10	-
517	418753.60	2239766.68	Картометрический метод	0.10	-
518	418750.30	2239760.42	Картометрический метод	0.10	-
519	418707.66	2239737.41	Картометрический метод	0.10	-
520	418689.20	2239727.71	Картометрический метод	0.10	-
521	418667.71	2239716.43	Картометрический метод	0.10	-
522	418666.70	2239715.69	Картометрический метод	0.10	-
523	418662.26	2239712.42	Картометрический метод	0.10	-
524	418660.44	2239711.34	Картометрический метод	0.10	-
525	418631.88	2239694.26	Картометрический метод	0.10	-
526	418613.17	2239686.75	Картометрический метод	0.10	-
527	418601.01	2239684.37	Картометрический метод	0.10	-
528	418597.00	2239683.58	Картометрический метод	0.10	-
529	418594.11	2239683.19	Картометрический метод	0.10	-
530	418563.45	2239679.06	Картометрический метод	0.10	-
531	418560.25	2239664.15	Картометрический метод	0.10	-
532	418572.04	2239665.19	Картометрический метод	0.10	-
533	418622.02	2239669.62	Картометрический метод	0.10	-
534	418723.89	2239695.37	Картометрический метод	0.10	-
535	418772.98	2239716.51	Картометрический метод	0.10	-
536	418825.06	2239738.93	Картометрический метод	0.10	-
537	418828.97	2239732.56	Картометрический метод	0.10	-
538	418873.12	2239660.61	Картометрический метод	0.10	-

3. Сведения о характерных точках части (частей) границы объекта					
Обозначение характерных точек части границы	Координаты, м		Метод определения координат характерной точки	Средняя квадратическая погрешность положения характерной точки (M _t), м	Описание обозначения точки на местности (при наличии)
	X	Y			
1	2	3	4	5	6
539	418988.24	2239764.94	Картометрический метод	0.10	-
540	418992.59	2239759.07	Картометрический метод	0.10	-
541	419005.07	2239752.80	Картометрический метод	0.10	-
542	419009.48	2239765.72	Картометрический метод	0.10	-
543	418994.69	2239791.58	Картометрический метод	0.10	-
544	418996.29	2239814.86	Картометрический метод	0.10	-
545	419013.20	2239818.59	Картометрический метод	0.10	-
546	419019.83	2239817.33	Картометрический метод	0.10	-
547	419051.00	2239814.41	Картометрический метод	0.10	-
548	419174.10	2239930.01	Картометрический метод	0.10	-
549	419294.20	2240002.01	Картометрический метод	0.10	-
550	419495.80	2240111.81	Картометрический метод	0.10	-
551	419514.40	2240112.41	Картометрический метод	0.10	-
552	419543.30	2240108.41	Картометрический метод	0.10	-
553	419572.30	2240111.91	Картометрический метод	0.10	-
554	419607.50	2240109.91	Картометрический метод	0.10	-
555	419699.80	2240101.01	Картометрический метод	0.10	-
556	419747.60	2240098.41	Картометрический метод	0.10	-
557	419751.60	2240107.21	Картометрический метод	0.10	-
558	419781.90	2240126.31	Картометрический метод	0.10	-
559	419808.50	2240151.61	Картометрический метод	0.10	-
560	419858.50	2240201.11	Картометрический метод	0.10	-
561	419886.10	2240234.21	Картометрический метод	0.10	-
396	419933.11	2240324.01	Картометрический метод	0.10	-
Часть 5					
562	423918.89	2231112.90	Картометрический метод	0.10	-

3. Сведения о характерных точках части (частей) границы объекта					
Обозначение характерных точек части границы	Координаты, м		Метод определения координат характерной точки	Средняя квадратическая погрешность положения характерной точки (M _t), м	Описание обозначения точки на местности (при наличии)
	X	Y			
1	2	3	4	5	6
563	423918.16	2231114.99	Картометрический метод	0.10	-
564	423915.73	2231117.16	Картометрический метод	0.10	-
565	423907.12	2231110.74	Картометрический метод	0.10	-
566	423891.64	2231102.41	Картометрический метод	0.10	-
567	423881.67	2231100.37	Картометрический метод	0.10	-
568	423815.23	2231095.91	Картометрический метод	0.10	-
569	423807.39	2231091.01	Картометрический метод	0.10	-
570	423792.07	2231071.68	Картометрический метод	0.10	-
571	423769.96	2231044.26	Картометрический метод	0.10	-
572	423753.74	2231031.82	Картометрический метод	0.10	-
573	423725.88	2231014.83	Картометрический метод	0.10	-
574	423722.12	2231011.77	Картометрический метод	0.10	-
575	423704.11	2230997.69	Картометрический метод	0.10	-
576	423686.09	2230983.60	Картометрический метод	0.10	-
577	423656.18	2230963.08	Картометрический метод	0.10	-
578	423601.92	2230899.44	Картометрический метод	0.10	-
579	423579.99	2230879.04	Картометрический метод	0.10	-
580	423561.26	2230858.19	Картометрический метод	0.10	-
581	423516.01	2230797.94	Картометрический метод	0.10	-
582	423497.96	2230773.31	Картометрический метод	0.10	-
583	423461.96	2230809.64	Картометрический метод	0.10	-
584	423411.20	2230808.35	Картометрический метод	0.10	-
585	423397.15	2230825.49	Картометрический метод	0.10	-
586	423368.74	2230851.32	Картометрический метод	0.10	-
587	423334.11	2230870.87	Картометрический метод	0.10	-

3. Сведения о характерных точках части (частей) границы объекта					
Обозначение характерных точек части границы	Координаты, м		Метод определения координат характерной точки	Средняя квадратическая погрешность положения характерной точки (M _t), м	Описание обозначения точки на местности (при наличии)
	X	Y			
1	2	3	4	5	6
588	423325.56	2230874.07	Картометрический метод	0.10	-
589	423272.22	2230927.73	Картометрический метод	0.10	-
590	423257.45	2230960.69	Картометрический метод	0.10	-
591	423260.78	2230987.44	Картометрический метод	0.10	-
592	423237.74	2231029.28	Картометрический метод	0.10	-
593	423223.00	2231032.95	Картометрический метод	0.10	-
594	423138.01	2231165.61	Картометрический метод	0.10	-
595	423115.66	2231159.75	Картометрический метод	0.10	-
596	422972.66	2231086.33	Картометрический метод	0.10	-
597	422916.12	2231055.82	Картометрический метод	0.10	-
598	422898.53	2231047.66	Картометрический метод	0.10	-
599	422862.79	2231032.99	Картометрический метод	0.10	-
600	422854.12	2231058.33	Картометрический метод	0.10	-
601	422823.92	2231050.38	Картометрический метод	0.10	-
602	422804.53	2231040.19	Картометрический метод	0.10	-
603	422776.76	2231020.47	Картометрический метод	0.10	-
604	422761.11	2231013.53	Картометрический метод	0.10	-
605	422737.80	2231006.35	Картометрический метод	0.10	-
606	422715.23	2230997.57	Картометрический метод	0.10	-
607	422608.99	2230955.65	Картометрический метод	0.10	-
608	422575.17	2230943.28	Картометрический метод	0.10	-
609	422530.01	2230927.43	Картометрический метод	0.10	-
610	422484.51	2230910.71	Картометрический метод	0.10	-
611	422418.09	2230882.89	Картометрический метод	0.10	-
612	422417.50	2230884.05	Картометрический метод	0.10	-

3. Сведения о характерных точках части (частей) границы объекта					
Обозначение характерных точек части границы	Координаты, м		Метод определения координат характерной точки	Средняя квадратическая погрешность положения характерной точки (M _t), м	Описание обозначения точки на местности (при наличии)
	X	Y			
1	2	3	4	5	6
613	422393.16	2230873.72	Картометрический метод	0.10	-
614	422370.44	2230862.18	Картометрический метод	0.10	-
615	422367.42	2230862.90	Картометрический метод	0.10	-
616	422362.95	2230869.86	Картометрический метод	0.10	-
617	422358.04	2230890.88	Картометрический метод	0.10	-
618	422357.26	2230902.90	Картометрический метод	0.10	-
619	422358.00	2230913.19	Картометрический метод	0.10	-
620	422361.70	2230930.20	Картометрический метод	0.10	-
621	422362.00	2230931.40	Картометрический метод	0.10	-
622	422363.20	2230936.98	Картометрический метод	0.10	-
623	422366.57	2230984.36	Картометрический метод	0.10	-
624	422364.45	2230992.63	Картометрический метод	0.10	-
625	422350.79	2231027.63	Картометрический метод	0.10	-
626	422347.26	2231042.28	Картометрический метод	0.10	-
627	422333.65	2231078.47	Картометрический метод	0.10	-
628	422295.27	2231141.06	Картометрический метод	0.10	-
629	422248.79	2231231.47	Картометрический метод	0.10	-
630	422223.19	2231288.31	Картометрический метод	0.10	-
631	422177.39	2231342.35	Картометрический метод	0.10	-
632	422154.16	2231382.34	Картометрический метод	0.10	-
633	422146.14	2231400.95	Картометрический метод	0.10	-
634	422137.67	2231412.24	Картометрический метод	0.10	-
635	422123.58	2231429.81	Картометрический метод	0.10	-
636	422051.78	2231399.09	Картометрический метод	0.10	-
637	422051.46	2231421.69	Картометрический метод	0.10	-

3. Сведения о характерных точках части (частей) границы объекта					
Обозначение характерных точек части границы	Координаты, м		Метод определения координат характерной точки	Средняя квадратическая погрешность положения характерной точки (M _t), м	Описание обозначения точки на местности (при наличии)
	X	Y			
1	2	3	4	5	6
638	422058.84	2231420.19	Картометрический метод	0.10	-
639	422066.62	2231429.27	Картометрический метод	0.10	-
640	422068.99	2231443.78	Картометрический метод	0.10	-
641	422066.49	2231472.92	Картометрический метод	0.10	-
642	422060.53	2231504.07	Картометрический метод	0.10	-
643	422047.50	2231529.40	Картометрический метод	0.10	-
644	422025.03	2231556.77	Картометрический метод	0.10	-
645	422020.44	2231556.12	Картометрический метод	0.10	-
646	422004.65	2231591.93	Картометрический метод	0.10	-
647	422013.66	2231596.79	Картометрический метод	0.10	-
648	422005.74	2231612.32	Картометрический метод	0.10	-
649	421966.17	2231715.43	Картометрический метод	0.10	-
650	422028.54	2231744.50	Картометрический метод	0.10	-
651	422025.36	2231765.58	Картометрический метод	0.10	-
652	422026.51	2231811.70	Картометрический метод	0.10	-
653	422034.41	2231834.59	Картометрический метод	0.10	-
654	422048.61	2231847.00	Картометрический метод	0.10	-
655	422094.11	2231879.60	Картометрический метод	0.10	-
656	422103.01	2231887.20	Картометрический метод	0.10	-
657	422105.11	2231890.20	Картометрический метод	0.10	-
658	422103.41	2231895.39	Картометрический метод	0.10	-
659	422071.31	2231938.90	Картометрический метод	0.10	-
660	422063.31	2231948.50	Картометрический метод	0.10	-
661	422034.21	2231970.10	Картометрический метод	0.10	-
662	422018.51	2231956.10	Картометрический метод	0.10	-

3. Сведения о характерных точках части (частей) границы объекта					
Обозначение характерных точек части границы	Координаты, м		Метод определения координат характерной точки	Средняя квадратическая погрешность положения характерной точки (M _t), м	Описание обозначения точки на местности (при наличии)
	X	Y			
1	2	3	4	5	6
663	421987.41	2231939.00	Картометрический метод	0.10	-
664	421956.41	2231928.90	Картометрический метод	0.10	-
665	421924.31	2231925.59	Картометрический метод	0.10	-
666	421904.01	2231942.00	Картометрический метод	0.10	-
667	421902.91	2231973.00	Картометрический метод	0.10	-
668	421878.11	2231963.60	Картометрический метод	0.10	-
669	421856.81	2231951.30	Картометрический метод	0.10	-
670	421764.51	2231909.09	Картометрический метод	0.10	-
671	421708.31	2231869.80	Картометрический метод	0.10	-
672	421599.48	2231790.48	Картометрический метод	0.10	-
673	421594.03	2231798.35	Картометрический метод	0.10	-
674	421570.69	2231825.80	Картометрический метод	0.10	-
675	421566.88	2231828.72	Картометрический метод	0.10	-
676	421536.78	2231851.91	Картометрический метод	0.10	-
677	421502.74	2231873.90	Картометрический метод	0.10	-
678	421440.45	2231966.55	Картометрический метод	0.10	-
679	421410.80	2232011.95	Картометрический метод	0.10	-
680	421397.80	2232035.01	Картометрический метод	0.10	-
681	421391.08	2232045.82	Картометрический метод	0.10	-
682	421389.48	2232048.52	Картометрический метод	0.10	-
683	421388.68	2232049.92	Картометрический метод	0.10	-
684	421359.78	2232079.02	Картометрический метод	0.10	-
685	421358.28	2232080.62	Картометрический метод	0.10	-
686	421358.18	2232080.62	Картометрический метод	0.10	-
687	421356.38	2232081.52	Картометрический метод	0.10	-

3. Сведения о характерных точках части (частей) границы объекта					
Обозначение характерных точек части границы	Координаты, м		Метод определения координат характерной точки	Средняя квадратическая погрешность положения характерной точки (M _t), м	Описание обозначения точки на местности (при наличии)
	X	Y			
1	2	3	4	5	6
688	421352.18	2232083.62	Картометрический метод	0.10	-
689	421329.78	2232100.12	Картометрический метод	0.10	-
690	421319.78	2232107.42	Картометрический метод	0.10	-
691	421302.48	2232128.32	Картометрический метод	0.10	-
692	421302.48	2232128.42	Картометрический метод	0.10	-
693	421298.18	2232136.12	Картометрический метод	0.10	-
694	421297.48	2232137.32	Картометрический метод	0.10	-
695	421259.25	2232204.91	Картометрический метод	0.10	-
696	421240.53	2232238.00	Картометрический метод	0.10	-
697	421209.97	2232277.32	Картометрический метод	0.10	-
698	421182.36	2232313.34	Картометрический метод	0.10	-
699	421151.13	2232351.49	Картометрический метод	0.10	-
700	421121.44	2232387.18	Картометрический метод	0.10	-
701	421107.19	2232404.32	Картометрический метод	0.10	-
702	421106.58	2232404.72	Картометрический метод	0.10	-
703	421105.78	2232405.32	Картометрический метод	0.10	-
704	421102.88	2232407.52	Картометрический метод	0.10	-
705	421048.68	2232457.12	Картометрический метод	0.10	-
706	421046.18	2232459.42	Картометрический метод	0.10	-
707	421022.18	2232481.42	Картометрический метод	0.10	-
708	421000.98	2232500.92	Картометрический метод	0.10	-
709	420997.83	2232503.89	Картометрический метод	0.10	-
710	420998.01	2232513.60	Картометрический метод	0.10	-
711	420997.31	2232532.10	Картометрический метод	0.10	-
712	421001.25	2232558.66	Картометрический метод	0.10	-

3. Сведения о характерных точках части (частей) границы объекта					
Обозначение характерных точек части границы	Координаты, м		Метод определения координат характерной точки	Средняя квадратическая погрешность положения характерной точки (M _t), м	Описание обозначения точки на местности (при наличии)
	X	Y			
1	2	3	4	5	6
713	421006.15	2232591.85	Картометрический метод	0.10	-
714	420996.64	2232654.76	Картометрический метод	0.10	-
715	421088.73	2232703.50	Картометрический метод	0.10	-
716	421184.51	2232762.77	Картометрический метод	0.10	-
717	421207.67	2232770.19	Картометрический метод	0.10	-
718	421359.07	2232847.23	Картометрический метод	0.10	-
719	421371.71	2232854.64	Картометрический метод	0.10	-
720	421375.11	2232859.17	Картометрический метод	0.10	-
721	421379.50	2232865.43	Картометрический метод	0.10	-
722	421449.17	2232900.81	Картометрический метод	0.10	-
723	422017.27	2233194.93	Картометрический метод	0.10	-
724	422010.14	2233208.92	Картометрический метод	0.10	-
725	421960.53	2233303.72	Картометрический метод	0.10	-
726	422014.85	2233326.31	Картометрический метод	0.10	-
727	422010.13	2233332.10	Картометрический метод	0.10	-
728	421970.38	2233367.58	Картометрический метод	0.10	-
729	421944.23	2233384.73	Картометрический метод	0.10	-
730	421925.57	2233400.13	Картометрический метод	0.10	-
731	421887.69	2233436.48	Картометрический метод	0.10	-
732	421806.86	2233497.34	Картометрический метод	0.10	-
733	421777.30	2233510.73	Картометрический метод	0.10	-
734	421783.24	2233514.21	Картометрический метод	0.10	-
735	421760.05	2233537.57	Картометрический метод	0.10	-
736	422116.16	2233713.30	Картометрический метод	0.10	-
737	422123.32	2233715.67	Картометрический метод	0.10	-

3. Сведения о характерных точках части (частей) границы объекта					
Обозначение характерных точек части границы	Координаты, м		Метод определения координат характерной точки	Средняя квадратическая погрешность положения характерной точки (M _t), м	Описание обозначения точки на местности (при наличии)
	X	Y			
1	2	3	4	5	6
738	422135.80	2233803.86	Картометрический метод	0.10	-
739	422136.37	2233825.11	Картометрический метод	0.10	-
740	422135.32	2233838.73	Картометрический метод	0.10	-
741	422123.76	2233873.84	Картометрический метод	0.10	-
742	422116.46	2233895.98	Картометрический метод	0.10	-
743	422109.45	2233897.52	Картометрический метод	0.10	-
744	422110.23	2233900.83	Картометрический метод	0.10	-
745	421768.56	2233986.06	Картометрический метод	0.10	-
746	421504.46	2234051.94	Картометрический метод	0.10	-
747	421509.69	2234072.91	Картометрический метод	0.10	-
748	421439.43	2234094.90	Картометрический метод	0.10	-
749	421397.18	2234104.81	Картометрический метод	0.10	-
750	421299.98	2234127.61	Картометрический метод	0.10	-
751	421302.82	2234169.92	Картометрический метод	0.10	-
752	421260.49	2234221.43	Картометрический метод	0.10	-
753	421210.80	2234284.91	Картометрический метод	0.10	-
754	421192.25	2234309.90	Картометрический метод	0.10	-
755	421177.27	2234327.84	Картометрический метод	0.10	-
756	421097.43	2234424.92	Картометрический метод	0.10	-
757	421018.88	2234517.65	Картометрический метод	0.10	-
758	420987.76	2234562.76	Картометрический метод	0.10	-
759	420927.26	2234657.76	Картометрический метод	0.10	-
760	420819.21	2234617.95	Картометрический метод	0.10	-
761	420757.53	2234738.90	Картометрический метод	0.10	-
762	420757.53	2234738.91	Картометрический метод	0.10	-

3. Сведения о характерных точках части (частей) границы объекта					
Обозначение характерных точек части границы	Координаты, м		Метод определения координат характерной точки	Средняя квадратическая погрешность положения характерной точки (M _t), м	Описание обозначения точки на местности (при наличии)
	X	Y			
1	2	3	4	5	6
763	420803.18	2234782.06	Картометрический метод	0.10	-
764	420759.87	2234941.05	Картометрический метод	0.10	-
765	420691.85	2234870.71	Картометрический метод	0.10	-
766	420661.92	2234822.62	Картометрический метод	0.10	-
767	420646.48	2234794.73	Картометрический метод	0.10	-
768	420637.29	2234778.13	Картометрический метод	0.10	-
769	420629.87	2234769.81	Картометрический метод	0.10	-
770	420609.23	2234746.66	Картометрический метод	0.10	-
771	420596.14	2234740.79	Картометрический метод	0.10	-
772	420569.96	2234729.04	Картометрический метод	0.10	-
773	420552.61	2234725.86	Картометрический метод	0.10	-
774	420545.85	2234724.62	Картометрический метод	0.10	-
775	420531.22	2234726.72	Картометрический метод	0.10	-
776	420515.85	2234739.64	Картометрический метод	0.10	-
777	420429.39	2234846.22	Картометрический метод	0.10	-
778	420398.59	2234829.92	Картометрический метод	0.10	-
779	420367.80	2234813.62	Картометрический метод	0.10	-
780	420167.37	2234688.89	Картометрический метод	0.10	-
781	420119.69	2234757.46	Картометрический метод	0.10	-
782	420038.55	2234871.09	Картометрический метод	0.10	-
783	420001.24	2234901.79	Картометрический метод	0.10	-
784	420016.84	2234915.53	Картометрический метод	0.10	-
785	420056.31	2234943.41	Картометрический метод	0.10	-
786	420090.72	2234965.35	Картометрический метод	0.10	-
787	420135.17	2234998.23	Картометрический метод	0.10	-

3. Сведения о характерных точках части (частей) границы объекта					
Обозначение характерных точек части границы	Координаты, м		Метод определения координат характерной точки	Средняя квадратическая погрешность положения характерной точки (M _t), м	Описание обозначения точки на местности (при наличии)
	X	Y			
1	2	3	4	5	6
788	420159.04	2235014.47	Картометрический метод	0.10	-
789	420164.65	2235015.10	Картометрический метод	0.10	-
790	420164.66	2235015.10	Картометрический метод	0.10	-
791	420173.58	2235016.01	Картометрический метод	0.10	-
792	420171.55	2235020.81	Картометрический метод	0.10	-
793	420171.54	2235020.85	Картометрический метод	0.10	-
794	420178.18	2235025.52	Картометрический метод	0.10	-
795	420180.66	2235027.28	Картометрический метод	0.10	-
796	420165.19	2235100.61	Картометрический метод	0.10	-
797	420158.43	2235132.58	Картометрический метод	0.10	-
798	420158.42	2235132.62	Картометрический метод	0.10	-
799	420151.22	2235145.69	Картометрический метод	0.10	-
800	420132.41	2235184.18	Картометрический метод	0.10	-
801	420129.31	2235204.96	Картометрический метод	0.10	-
802	420163.03	2235205.66	Картометрический метод	0.10	-
803	420161.85	2235209.04	Картометрический метод	0.10	-
804	420166.73	2235205.71	Картометрический метод	0.10	-
805	420172.22	2235205.82	Картометрический метод	0.10	-
806	420352.06	2235209.25	Картометрический метод	0.10	-
807	420569.42	2235353.22	Картометрический метод	0.10	-
808	420841.99	2235468.90	Картометрический метод	0.10	-
809	420755.94	2235784.88	Картометрический метод	0.10	-
810	420739.27	2235860.25	Картометрический метод	0.10	-
811	420575.38	2236192.79	Картометрический метод	0.10	-
812	420392.02	2236291.48	Картометрический метод	0.10	-

3. Сведения о характерных точках части (частей) границы объекта					
Обозначение характерных точек части границы	Координаты, м		Метод определения координат характерной точки	Средняя квадратическая погрешность положения характерной точки (M _t), м	Описание обозначения точки на местности (при наличии)
	X	Y			
1	2	3	4	5	6
813	420394.69	2236310.70	Картометрический метод	0.10	-
814	420389.25	2236321.86	Картометрический метод	0.10	-
815	420345.12	2236305.19	Картометрический метод	0.10	-
816	420330.08	2236299.51	Картометрический метод	0.10	-
817	420326.99	2236309.99	Картометрический метод	0.10	-
818	420299.94	2236327.00	Картометрический метод	0.10	-
819	420189.75	2236607.55	Картометрический метод	0.10	-
820	420135.99	2236602.28	Картометрический метод	0.10	-
821	420108.32	2236581.71	Картометрический метод	0.10	-
822	420054.51	2236560.20	Картометрический метод	0.10	-
823	420001.05	2236527.23	Картометрический метод	0.10	-
824	419948.61	2236501.88	Картометрический метод	0.10	-
825	419922.70	2236479.28	Картометрический метод	0.10	-
826	419803.98	2236405.41	Картометрический метод	0.10	-
827	419734.39	2236377.30	Картометрический метод	0.10	-
828	419661.67	2236471.74	Картометрический метод	0.10	-
829	419566.13	2236580.14	Картометрический метод	0.10	-
830	419552.27	2236604.81	Картометрический метод	0.10	-
831	419680.64	2236689.35	Картометрический метод	0.10	-
832	419725.43	2236716.94	Картометрический метод	0.10	-
833	419740.21	2236720.64	Картометрический метод	0.10	-
834	419750.40	2236698.98	Картометрический метод	0.10	-
835	419809.94	2236721.19	Картометрический метод	0.10	-
836	419879.19	2236747.06	Картометрический метод	0.10	-
837	419938.01	2236769.03	Картометрический метод	0.10	-

3. Сведения о характерных точках части (частей) границы объекта					
Обозначение характерных точек части границы	Координаты, м		Метод определения координат характерной точки	Средняя квадратическая погрешность положения характерной точки (M _t), м	Описание обозначения точки на местности (при наличии)
	X	Y			
1	2	3	4	5	6
838	419912.71	2236841.70	Картометрический метод	0.10	-
839	419882.34	2236928.47	Картометрический метод	0.10	-
840	419860.60	2236991.40	Картометрический метод	0.10	-
841	419818.80	2236975.70	Картометрический метод	0.10	-
842	419759.12	2237149.97	Картометрический метод	0.10	-
843	419730.86	2237232.49	Картометрический метод	0.10	-
844	419528.81	2237155.50	Картометрический метод	0.10	-
845	419504.93	2237152.97	Картометрический метод	0.10	-
846	419508.71	2237183.42	Картометрический метод	0.10	-
847	419509.28	2237217.15	Картометрический метод	0.10	-
848	419507.22	2237237.86	Картометрический метод	0.10	-
849	419482.12	2237490.18	Картометрический метод	0.10	-
850	419400.61	2237505.35	Картометрический метод	0.10	-
851	419351.71	2237494.88	Картометрический метод	0.10	-
852	419348.71	2237556.21	Картометрический метод	0.10	-
853	419347.05	2237562.91	Картометрический метод	0.10	-
854	419341.99	2237565.76	Картометрический метод	0.10	-
855	419325.60	2237571.57	Картометрический метод	0.10	-
856	419302.16	2237627.63	Картометрический метод	0.10	-
857	419298.89	2237639.84	Картометрический метод	0.10	-
858	419288.60	2237651.94	Картометрический метод	0.10	-
859	419288.61	2237651.95	Картометрический метод	0.10	-
860	419290.36	2237654.37	Картометрический метод	0.10	-
861	419292.74	2237673.89	Картометрический метод	0.10	-
862	419289.25	2237684.75	Картометрический метод	0.10	-

3. Сведения о характерных точках части (частей) границы объекта					
Обозначение характерных точек части границы	Координаты, м		Метод определения координат характерной точки	Средняя квадратическая погрешность положения характерной точки (M _t), м	Описание обозначения точки на местности (при наличии)
	X	Y			
1	2	3	4	5	6
863	419276.49	2237697.38	Картометрический метод	0.10	-
864	419271.72	2237702.10	Картометрический метод	0.10	-
865	419265.50	2237705.24	Картометрический метод	0.10	-
866	419265.49	2237705.25	Картометрический метод	0.10	-
867	419276.27	2237748.46	Картометрический метод	0.10	-
868	419273.80	2237747.81	Картометрический метод	0.10	-
869	419270.30	2237747.66	Картометрический метод	0.10	-
870	419265.39	2237748.60	Картометрический метод	0.10	-
871	419261.76	2237750.05	Картометрический метод	0.10	-
872	419255.82	2237753.06	Картометрический метод	0.10	-
873	419244.65	2237758.00	Картометрический метод	0.10	-
874	419236.97	2237763.59	Картометрический метод	0.10	-
875	419230.89	2237768.91	Картометрический метод	0.10	-
876	419228.55	2237771.97	Картометрический метод	0.10	-
877	419227.21	2237774.36	Картометрический метод	0.10	-
878	419225.78	2237776.83	Картометрический метод	0.10	-
879	419224.45	2237778.81	Картометрический метод	0.10	-
880	419223.64	2237779.51	Картометрический метод	0.10	-
881	419222.53	2237779.89	Картометрический метод	0.10	-
882	419220.44	2237779.65	Картометрический метод	0.10	-
883	419216.75	2237778.80	Картометрический метод	0.10	-
884	419214.65	2237778.38	Картометрический метод	0.10	-
885	419207.98	2237776.27	Картометрический метод	0.10	-
886	419204.99	2237775.93	Картометрический метод	0.10	-
887	419200.89	2237776.07	Картометрический метод	0.10	-

3. Сведения о характерных точках части (частей) границы объекта					
Обозначение характерных точек части границы	Координаты, м		Метод определения координат характерной точки	Средняя квадратическая погрешность положения характерной точки (M _t), м	Описание обозначения точки на местности (при наличии)
	X	Y			
1	2	3	4	5	6
888	419195.07	2237777.10	Картометрический метод	0.10	-
889	419191.55	2237778.65	Картометрический метод	0.10	-
890	419190.12	2237780.32	Картометрический метод	0.10	-
891	419188.96	2237783.90	Картометрический метод	0.10	-
892	419186.71	2237788.38	Картометрический метод	0.10	-
893	419183.16	2237791.62	Картометрический метод	0.10	-
894	419178.14	2237793.26	Картометрический метод	0.10	-
895	419173.80	2237795.99	Картометрический метод	0.10	-
896	419170.36	2237798.74	Картометрический метод	0.10	-
897	419167.60	2237803.10	Картометрический метод	0.10	-
898	419163.71	2237809.35	Картометрический метод	0.10	-
899	419161.87	2237812.12	Картометрический метод	0.10	-
900	419159.85	2237813.49	Картометрический метод	0.10	-
901	419158.34	2237814.07	Картометрический метод	0.10	-
902	419156.13	2237814.34	Картометрический метод	0.10	-
903	419151.54	2237813.77	Картометрический метод	0.10	-
904	419148.44	2237813.63	Картометрический метод	0.10	-
905	419146.04	2237814.19	Картометрический метод	0.10	-
906	419143.03	2237814.25	Картометрический метод	0.10	-
907	419139.73	2237814.20	Картометрический метод	0.10	-
908	419137.43	2237814.67	Картометрический метод	0.10	-
909	419135.31	2237815.75	Картометрический метод	0.10	-
910	419133.80	2237816.62	Картометрический метод	0.10	-
911	419132.59	2237817.30	Картометрический метод	0.10	-
912	419130.99	2237817.58	Картометрический метод	0.10	-

3. Сведения о характерных точках части (частей) границы объекта					
Обозначение характерных точек части границы	Координаты, м		Метод определения координат характерной точки	Средняя квадратическая погрешность положения характерной точки (M _t), м	Описание обозначения точки на местности (при наличии)
	X	Y			
1	2	3	4	5	6
913	419125.68	2237817.81	Картометрический метод	0.10	-
914	419118.69	2237817.30	Картометрический метод	0.10	-
915	419111.70	2237816.41	Картометрический метод	0.10	-
916	419109.81	2237815.88	Картометрический метод	0.10	-
917	419106.92	2237814.83	Картометрический метод	0.10	-
918	419105.43	2237814.32	Картометрический метод	0.10	-
919	419104.33	2237814.10	Картометрический метод	0.10	-
920	419102.83	2237814.07	Картометрический метод	0.10	-
921	419101.13	2237814.55	Картометрический метод	0.10	-
922	419099.11	2237815.73	Картометрический метод	0.10	-
923	419098.29	2237816.91	Картометрический метод	0.10	-
924	419097.86	2237819.01	Картометрический метод	0.10	-
925	419097.31	2237822.60	Картометрический метод	0.10	-
926	419097.54	2237827.30	Картометрический метод	0.10	-
927	419097.42	2237829.30	Картометрический метод	0.10	-
928	419096.79	2237830.89	Картометрический метод	0.10	-
929	419095.97	2237831.58	Картометрический метод	0.10	-
930	419094.67	2237831.96	Картометрический метод	0.10	-
931	419093.28	2237831.94	Картометрический метод	0.10	-
932	419091.28	2237831.51	Картометрический метод	0.10	-
933	419088.99	2237830.87	Картометрический метод	0.10	-
934	419085.71	2237829.33	Картометрический метод	0.10	-
935	419083.54	2237827.30	Картометрический метод	0.10	-
936	419081.28	2237824.87	Картометрический метод	0.10	-
937	419080.31	2237822.55	Картометрический метод	0.10	-

3. Сведения о характерных точках части (частей) границы объекта					
Обозначение характерных точек части границы	Координаты, м		Метод определения координат характерной точки	Средняя квадратическая погрешность положения характерной точки (M _t), м	Описание обозначения точки на местности (при наличии)
	X	Y			
1	2	3	4	5	6
938	419079.75	2237819.65	Картометрический метод	0.10	-
939	419079.80	2237816.14	Картометрический метод	0.10	-
940	419080.06	2237812.45	Картометрический метод	0.10	-
941	419080.69	2237809.96	Картометрический метод	0.10	-
942	419082.25	2237806.18	Картометрический метод	0.10	-
943	419084.22	2237800.91	Картометрический метод	0.10	-
944	419085.48	2237796.73	Картометрический метод	0.10	-
945	419086.14	2237792.74	Картометрический метод	0.10	-
946	419086.30	2237788.64	Картометрический метод	0.10	-
947	419086.34	2237785.34	Картометрический метод	0.10	-
948	419087.07	2237783.24	Картометрический метод	0.10	-
949	419088.51	2237780.57	Картометрический метод	0.10	-
950	419093.02	2237773.24	Картометрический метод	0.10	-
951	419095.07	2237768.76	Картометрический метод	0.10	-
952	419096.25	2237764.28	Картометрический метод	0.10	-
953	419097.19	2237761.39	Картометрический метод	0.10	-
954	419098.23	2237758.21	Картометрический метод	0.10	-
955	419099.39	2237754.22	Картометрический метод	0.10	-
956	419100.05	2237750.13	Картометрический метод	0.10	-
957	419102.03	2237744.66	Картометрический метод	0.10	-
958	419105.76	2237735.60	Картометрический метод	0.10	-
959	419111.00	2237725.78	Картометрический метод	0.10	-
960	419116.83	2237709.67	Картометрический метод	0.10	-
961	419124.00	2237691.07	Картометрический метод	0.10	-
962	419126.09	2237684.80	Картометрический метод	0.10	-

3. Сведения о характерных точках части (частей) границы объекта					
Обозначение характерных точек части границы	Координаты, м		Метод определения координат характерной точки	Средняя квадратическая погрешность положения характерной точки (M _t), м	Описание обозначения точки на местности (при наличии)
	X	Y			
1	2	3	4	5	6
963	419129.10	2237677.24	Картометрический метод	0.10	-
964	419130.66	2237672.96	Картометрический метод	0.10	-
965	419131.72	2237668.78	Картометрический метод	0.10	-
966	419134.34	2237660.02	Картометрический метод	0.10	-
967	419136.38	2237650.74	Картометрический метод	0.10	-
968	419137.24	2237646.16	Картометрический метод	0.10	-
969	419138.31	2237641.27	Картометрический метод	0.10	-
970	419138.97	2237637.18	Картометрический метод	0.10	-
971	419139.34	2237632.49	Картометрический метод	0.10	-
972	419140.20	2237628.49	Картометрический метод	0.10	-
973	419142.89	2237622.33	Картометрический метод	0.10	-
974	419145.17	2237616.67	Картометрический метод	0.10	-
975	419147.27	2237609.09	Картометрический метод	0.10	-
976	419150.29	2237600.83	Картометрический метод	0.10	-
977	419157.09	2237586.74	Картометрический метод	0.10	-
978	419163.69	2237572.82	Картометрический метод	0.10	-
979	419164.96	2237568.25	Картометрический метод	0.10	-
980	419166.32	2237563.97	Картометрический метод	0.10	-
981	419168.08	2237559.59	Картометрический метод	0.10	-
982	419170.15	2237555.12	Картометрический метод	0.10	-
983	419171.20	2237551.74	Картометрический метод	0.10	-
984	419171.75	2237547.84	Картометрический метод	0.10	-
985	419171.62	2237542.94	Картометрический метод	0.10	-
986	419172.30	2237537.55	Картометрический метод	0.10	-
987	419173.27	2237532.86	Картометрический метод	0.10	-

3. Сведения о характерных точках части (частей) границы объекта					
Обозначение характерных точек части границы	Координаты, м		Метод определения координат характерной точки	Средняя квадратическая погрешность положения характерной точки (M _t), м	Описание обозначения точки на местности (при наличии)
	X	Y			
1	2	3	4	5	6
988	419174.22	2237529.17	Картометрический метод	0.10	-
989	419176.19	2237524.31	Картометрический метод	0.10	-
990	419177.54	2237520.72	Картометрический метод	0.10	-
991	419179.60	2237516.35	Картометрический метод	0.10	-
992	419182.09	2237510.59	Картометрический метод	0.10	-
993	419184.16	2237505.51	Картометрический метод	0.10	-
994	419187.18	2237497.26	Картометрический метод	0.10	-
995	419189.39	2237489.78	Картометрический метод	0.10	-
996	419189.57	2237483.88	Картометрический метод	0.10	-
997	419189.94	2237479.50	Картометрический метод	0.10	-
998	419191.42	2237473.92	Картометрический метод	0.10	-
999	419193.39	2237468.75	Картометрический метод	0.10	-
1000	419195.13	2237466.07	Картометрический метод	0.10	-
1001	419197.16	2237464.00	Картометрический метод	0.10	-
1002	419198.18	2237462.41	Картометрический метод	0.10	-
1003	419198.62	2237459.82	Картометрический метод	0.10	-
1004	419198.66	2237456.62	Картометрический метод	0.10	-
1005	419198.93	2237452.12	Картометрический метод	0.10	-
1006	419198.78	2237448.12	Картометрический метод	0.10	-
1007	419198.61	2237446.22	Картометрический метод	0.10	-
1008	419198.73	2237444.62	Картометрический метод	0.10	-
1009	419199.67	2237442.14	Картометрический метод	0.10	-
1010	419199.90	2237439.93	Картометрический метод	0.10	-
1011	419199.53	2237437.63	Картометрический метод	0.10	-
1012	419217.05	2237436.58	Картометрический метод	0.10	-

3. Сведения о характерных точках части (частей) границы объекта					
Обозначение характерных точек части границы	Координаты, м		Метод определения координат характерной точки	Средняя квадратическая погрешность положения характерной точки (M _t), м	Описание обозначения точки на местности (при наличии)
	X	Y			
1	2	3	4	5	6
1013	419217.71	2237435.39	Картометрический метод	0.10	-
1014	419216.00	2237434.72	Картометрический метод	0.10	-
1015	419199.16	2237435.63	Картометрический метод	0.10	-
1016	419198.97	2237434.82	Картометрический метод	0.10	-
1017	419198.96	2237429.12	Картометрический метод	0.10	-
1018	419198.80	2237425.82	Картометрический метод	0.10	-
1019	419198.95	2237422.42	Картометрический метод	0.10	-
1020	419199.74	2237416.53	Картометрический метод	0.10	-
1021	419200.30	2237411.93	Картометрический метод	0.10	-
1022	419200.68	2237406.54	Картометрический метод	0.10	-
1023	419200.56	2237401.24	Картометрический метод	0.10	-
1024	419200.01	2237397.14	Картометрический метод	0.10	-
1025	419198.58	2237392.71	Картометрический метод	0.10	-
1026	419197.34	2237388.49	Картометрический метод	0.10	-
1027	419195.89	2237384.57	Картометрический метод	0.10	-
1028	419193.26	2237380.54	Картометрический метод	0.10	-
1029	419189.43	2237375.08	Картометрический метод	0.10	-
1030	419186.31	2237369.53	Картометрический метод	0.10	-
1031	419183.30	2237362.88	Картометрический метод	0.10	-
1032	419181.20	2237355.96	Картометрический метод	0.10	-
1033	419181.11	2237355.55	Картометрический метод	0.10	-
1034	419186.54	2237353.64	Картометрический метод	0.10	-
1035	419191.16	2237352.61	Картометрический метод	0.10	-
1036	419196.25	2237352.78	Картометрический метод	0.10	-
1037	419197.17	2237351.68	Картометрический метод	0.10	-

3. Сведения о характерных точках части (частей) границы объекта					
Обозначение характерных точек части границы	Координаты, м		Метод определения координат характерной точки	Средняя квадратическая погрешность положения характерной точки (M _t), м	Описание обозначения точки на местности (при наличии)
	X	Y			
1	2	3	4	5	6
1038	419195.98	2237350.77	Картометрический метод	0.10	-
1039	419190.89	2237350.59	Картометрический метод	0.10	-
1040	419185.96	2237351.73	Картометрический метод	0.10	-
1041	419180.74	2237353.55	Картометрический метод	0.10	-
1042	419180.09	2237349.95	Картометрический метод	0.10	-
1043	419179.57	2237344.44	Картометрический метод	0.10	-
1044	419179.27	2237337.23	Картометрический метод	0.10	-
1045	419179.39	2237329.03	Картометрический метод	0.10	-
1046	419180.02	2237319.94	Картометрический метод	0.10	-
1047	419180.61	2237313.35	Картометрический метод	0.10	-
1048	419180.71	2237306.65	Картометрический метод	0.10	-
1049	419180.51	2237292.65	Картометрический метод	0.10	-
1050	419180.39	2237286.83	Картометрический метод	0.10	-
1051	419180.77	2237281.55	Картометрический метод	0.10	-
1052	419182.79	2237273.37	Картометрический метод	0.10	-
1053	419186.55	2237261.63	Картометрический метод	0.10	-
1054	419189.22	2237249.76	Картометрический метод	0.10	-
1055	419190.28	2237246.28	Картометрический метод	0.10	-
1056	419194.43	2237235.94	Картометрический метод	0.10	-
1057	419196.83	2237228.37	Картометрический метод	0.10	-
1058	419197.51	2237222.69	Картометрический метод	0.10	-
1059	419196.96	2237219.38	Картометрический метод	0.10	-
1060	419195.11	2237216.75	Картометрический метод	0.10	-
1061	419193.54	2237214.33	Картометрический метод	0.10	-
1062	419192.08	2237211.81	Картометрический метод	0.10	-

3. Сведения о характерных точках части (частей) границы объекта					
Обозначение характерных точек части границы	Координаты, м		Метод определения координат характерной точки	Средняя квадратическая погрешность положения характерной точки (M _t), м	Описание обозначения точки на местности (при наличии)
	X	Y			
1	2	3	4	5	6
1063	419191.22	2237208.89	Картометрический метод	0.10	-
1064	419190.87	2237205.59	Картометрический метод	0.10	-
1065	419191.01	2237202.29	Картометрический метод	0.10	-
1066	419191.60	2237196.50	Картометрический метод	0.10	-
1067	419193.49	2237182.92	Картометрический метод	0.10	-
1068	419193.83	2237166.33	Картометрический метод	0.10	-
1069	419192.94	2237158.41	Картометрический метод	0.10	-
1070	419192.32	2237146.41	Картометрический метод	0.10	-
1071	419190.89	2237134.28	Картометрический метод	0.10	-
1072	419189.28	2237119.95	Картометрический метод	0.10	-
1073	419187.63	2237102.83	Картометрический метод	0.10	-
1074	419186.88	2237092.32	Картометрический метод	0.10	-
1075	419186.61	2237083.11	Картометрический метод	0.10	-
1076	419186.33	2237074.71	Картометрический метод	0.10	-
1077	419186.02	2237068.61	Картометрический метод	0.10	-
1078	419183.96	2237058.77	Картометрический метод	0.10	-
1079	419182.19	2237049.64	Картометрический метод	0.10	-
1080	419178.52	2237033.30	Картометрический метод	0.10	-
1081	419175.31	2237020.55	Картометрический метод	0.10	-
1082	419172.67	2237008.91	Картометрический метод	0.10	-
1083	419171.40	2236999.89	Картометрический метод	0.10	-
1084	419170.43	2236991.07	Картометрический метод	0.10	-
1085	419170.08	2236987.37	Картометрический метод	0.10	-
1086	419169.24	2236983.46	Картометрический метод	0.10	-
1087	419168.01	2236978.74	Картометрический метод	0.10	-

3. Сведения о характерных точках части (частей) границы объекта					
Обозначение характерных точек части границы	Координаты, м		Метод определения координат характерной точки	Средняя квадратическая погрешность положения характерной точки (M _t), м	Описание обозначения точки на местности (при наличии)
	X	Y			
1	2	3	4	5	6
1088	419164.90	2236972.39	Картометрический метод	0.10	-
1089	419161.91	2236964.65	Картометрический метод	0.10	-
1090	419159.99	2236959.12	Картометрический метод	0.10	-
1091	419158.94	2236955.01	Картометрический метод	0.10	-
1092	419157.82	2236949.79	Картометрический метод	0.10	-
1093	419156.97	2236946.17	Картометрический метод	0.10	-
1094	419155.62	2236942.56	Картометрический метод	0.10	-
1095	419153.10	2236937.52	Картометрический метод	0.10	-
1096	419144.72	2236922.70	Картометрический метод	0.10	-
1097	419137.32	2236907.99	Картометрический метод	0.10	-
1098	419134.58	2236903.25	Картометрический метод	0.10	-
1099	419133.04	2236899.13	Картометрический метод	0.10	-
1100	419132.00	2236894.81	Картометрический метод	0.10	-
1101	419131.20	2236888.20	Картометрический метод	0.10	-
1102	419130.20	2236880.89	Картометрический метод	0.10	-
1103	419129.29	2236874.77	Картометрический метод	0.10	-
1104	419128.66	2236870.16	Картометрический метод	0.10	-
1105	419128.15	2236863.65	Картометрический метод	0.10	-
1106	419128.14	2236857.35	Картометрический метод	0.10	-
1107	419127.65	2236850.04	Картометрический метод	0.10	-
1108	419126.67	2236834.04	Картометрический метод	0.10	-
1109	419126.55	2236828.43	Картометрический метод	0.10	-
1110	419126.25	2236822.03	Картометрический метод	0.10	-
1111	419124.57	2236806.50	Картометрический метод	0.10	-
1112	419123.61	2236796.69	Картометрический метод	0.10	-

3. Сведения о характерных точках части (частей) границы объекта					
Обозначение характерных точек части границы	Координаты, м		Метод определения координат характерной точки	Средняя квадратическая погрешность положения характерной точки (M _t), м	Описание обозначения точки на местности (при наличии)
	X	Y			
1	2	3	4	5	6
1113	419121.07	2236778.65	Картометрический метод	0.10	-
1114	419120.10	2236769.53	Картометрический метод	0.10	-
1115	419117.44	2236752.90	Картометрический метод	0.10	-
1116	419115.01	2236740.46	Картометрический метод	0.10	-
1117	419112.03	2236725.41	Картометрический метод	0.10	-
1118	419109.92	2236713.08	Картометрический метод	0.10	-
1119	419107.66	2236703.35	Картометрический метод	0.10	-
1120	419105.73	2236698.32	Картометрический метод	0.10	-
1121	419101.10	2236686.70	Картометрический метод	0.10	-
1122	419099.08	2236687.04	Картометрический метод	0.10	-
1123	419073.55	2236585.49	Картометрический метод	0.10	-
1124	419075.70	2236493.00	Картометрический метод	0.10	-
1125	419082.93	2236450.11	Картометрический метод	0.10	-
1126	419086.58	2236450.78	Картометрический метод	0.10	-
1127	419086.56	2236450.73	Картометрический метод	0.10	-
1128	419086.38	2236449.13	Картометрический метод	0.10	-
1129	419085.96	2236443.92	Картометрический метод	0.10	-
1130	419085.75	2236437.71	Картометрический метод	0.10	-
1131	419085.64	2236431.41	Картометрический метод	0.10	-
1132	419085.65	2236423.81	Картометрический метод	0.10	-
1133	419086.25	2236416.52	Картометрический метод	0.10	-
1134	419086.19	2236406.92	Картометрический метод	0.10	-
1135	419085.40	2236399.20	Картометрический метод	0.10	-
1136	419084.23	2236389.89	Картометрический метод	0.10	-
1137	419082.99	2236378.77	Картометрический метод	0.10	-

3. Сведения о характерных точках части (частей) границы объекта					
Обозначение характерных точек части границы	Координаты, м		Метод определения координат характерной точки	Средняя квадратическая погрешность положения характерной точки (M _t), м	Описание обозначения точки на местности (при наличии)
	X	Y			
1	2	3	4	5	6
1138	419081.53	2236369.24	Картометрический метод	0.10	-
1139	419080.43	2236362.33	Картометрический метод	0.10	-
1140	419078.89	2236350.81	Картометрический метод	0.10	-
1141	419077.31	2236342.89	Картометрический метод	0.10	-
1142	419076.65	2236339.98	Картометрический метод	0.10	-
1143	419075.51	2236335.35	Картометрический метод	0.10	-
1144	419073.69	2236329.83	Картометрический метод	0.10	-
1145	419072.69	2236323.21	Картометрический метод	0.10	-
1146	419071.88	2236316.50	Картометрический метод	0.10	-
1147	419069.57	2236303.47	Картометрический метод	0.10	-
1148	419068.59	2236295.86	Картометрический метод	0.10	-
1149	419068.03	2236292.85	Картометрический метод	0.10	-
1150	419067.27	2236290.14	Картометрический метод	0.10	-
1151	419066.01	2236287.42	Картометрический метод	0.10	-
1152	419064.55	2236284.30	Картометрический метод	0.10	-
1153	419063.90	2236280.89	Картометрический метод	0.10	-
1154	419063.36	2236277.08	Картометрический метод	0.10	-
1155	419062.60	2236267.46	Картометрический метод	0.10	-
1156	419061.58	2236254.44	Картометрический метод	0.10	-
1157	419060.87	2236240.94	Картометрический метод	0.10	-
1158	419060.99	2236232.64	Картометрический метод	0.10	-
1159	419061.25	2236221.55	Картометрический метод	0.10	-
1160	419060.69	2236211.93	Картометрический метод	0.10	-
1161	419060.26	2236206.83	Картометрический метод	0.10	-
1162	419060.05	2236200.73	Картометрический метод	0.10	-

3. Сведения о характерных точках части (частей) границы объекта					
Обозначение характерных точек части границы	Координаты, м		Метод определения координат характерной точки	Средняя квадратическая погрешность положения характерной точки (M _t), м	Описание обозначения точки на местности (при наличии)
	X	Y			
1	2	3	4	5	6
1163	419059.23	2236194.92	Картометрический метод	0.10	-
1164	419059.31	2236189.81	Картометрический метод	0.10	-
1165	419059.38	2236184.81	Картометрический метод	0.10	-
1166	419059.97	2236178.72	Картометрический метод	0.10	-
1167	419060.23	2236174.22	Картометрический метод	0.10	-
1168	419060.68	2236170.43	Картометрический метод	0.10	-
1169	419061.53	2236167.54	Картометрический метод	0.10	-
1170	419062.08	2236163.75	Картометрический метод	0.10	-
1171	419062.41	2236154.76	Картометрический метод	0.10	-
1172	419062.01	2236147.45	Картометрический метод	0.10	-
1173	419061.81	2236140.85	Картометрический метод	0.10	-
1174	419061.21	2236134.04	Картометрический метод	0.10	-
1175	419060.88	2236129.23	Картометрический метод	0.10	-
1176	419061.34	2236124.64	Картометрический метод	0.10	-
1177	419061.81	2236120.04	Картометрический метод	0.10	-
1178	419062.78	2236114.86	Картометрический метод	0.10	-
1179	419063.32	2236112.37	Картометрический метод	0.10	-
1180	419064.46	2236109.28	Картометрический метод	0.10	-
1181	419066.60	2236099.32	Картометрический метод	0.10	-
1182	419067.20	2236092.52	Картометрический метод	0.10	-
1183	419067.87	2236087.43	Картометрический метод	0.10	-
1184	419067.63	2236083.22	Картометрический метод	0.10	-
1185	419067.09	2236079.41	Картометрический метод	0.10	-
1186	419065.76	2236074.30	Картометрический метод	0.10	-
1187	419065.22	2236070.59	Картометрический метод	0.10	-

3. Сведения о характерных точках части (частей) границы объекта					
Обозначение характерных точек части границы	Координаты, м		Метод определения координат характерной точки	Средняя квадратическая погрешность положения характерной точки (M _t), м	Описание обозначения точки на местности (при наличии)
	X	Y			
1	2	3	4	5	6
1188	419065.16	2236067.79	Картометрический метод	0.10	-
1189	419065.70	2236064.79	Картометрический метод	0.10	-
1190	419066.33	2236062.90	Картометрический метод	0.10	-
1191	419069.32	2236056.35	Картометрический метод	0.10	-
1192	419073.61	2236042.70	Картометрический метод	0.10	-
1193	419077.61	2236028.66	Картометрический метод	0.10	-
1194	419081.52	2236013.72	Картометрический метод	0.10	-
1195	419083.13	2236006.24	Картометрический метод	0.10	-
1196	419084.72	2235999.66	Картометрический метод	0.10	-
1197	419085.19	2235994.97	Картометрический метод	0.10	-
1198	419085.25	2235991.07	Картометрический метод	0.10	-
1199	419084.60	2235980.26	Картометрический метод	0.10	-
1200	419084.71	2235972.36	Картометрический метод	0.10	-
1201	419085.77	2235961.17	Картометрический метод	0.10	-
1202	419087.55	2235948.69	Картометрический метод	0.10	-
1203	419088.73	2235943.51	Картометрический метод	0.10	-
1204	419090.73	2235936.74	Картометрический метод	0.10	-
1205	419093.33	2235929.27	Картометрический метод	0.10	-
1206	419099.75	2235913.78	Картометрический метод	0.10	-
1207	419099.76	2235913.77	Картометрический метод	0.10	-
1208	419096.42	2235911.23	Картометрический метод	0.10	-
1209	419263.99	2235627.41	Картометрический метод	0.10	-
1210	419294.59	2235560.05	Картометрический метод	0.10	-
1211	419299.92	2235562.40	Картометрический метод	0.10	-
1212	419302.79	2235557.35	Картометрический метод	0.10	-

3. Сведения о характерных точках части (частей) границы объекта					
Обозначение характерных точек части границы	Координаты, м		Метод определения координат характерной точки	Средняя квадратическая погрешность положения характерной точки (M _t), м	Описание обозначения точки на местности (при наличии)
	X	Y			
1	2	3	4	5	6
1213	419304.45	2235553.17	Картометрический метод	0.10	-
1214	419305.40	2235549.39	Картометрический метод	0.10	-
1215	419306.77	2235544.70	Картометрический метод	0.10	-
1216	419307.08	2235543.70	Картометрический метод	0.10	-
1217	419308.05	2235538.82	Картометрический метод	0.10	-
1218	419308.41	2235534.83	Картометрический метод	0.10	-
1219	419309.09	2235529.04	Картометрический метод	0.10	-
1220	419309.56	2235524.34	Картометрический метод	0.10	-
1221	419310.22	2235520.25	Картометрический метод	0.10	-
1222	419310.96	2235517.17	Картометрический метод	0.10	-
1223	419312.31	2235513.88	Картометрический метод	0.10	-
1224	419315.29	2235507.52	Картометрический метод	0.10	-
1225	419315.81	2235506.53	Картометрический метод	0.10	-
1226	419317.66	2235502.85	Картометрический метод	0.10	-
1227	419320.13	2235497.99	Картометрический метод	0.10	-
1228	419325.46	2235488.67	Картометрический метод	0.10	-
1229	419330.90	2235480.04	Картометрический метод	0.10	-
1230	419332.30	2235477.16	Картометрический метод	0.10	-
1231	419333.37	2235474.98	Картометрический метод	0.10	-
1232	419334.22	2235471.60	Картометрический метод	0.10	-
1233	419335.35	2235469.21	Картометрический метод	0.10	-
1234	419337.09	2235466.63	Картометрический метод	0.10	-
1235	419340.05	2235462.57	Картометрический метод	0.10	-
1236	419346.65	2235448.66	Картометрический метод	0.10	-
1237	419349.87	2235440.02	Картометрический метод	0.10	-

3. Сведения о характерных точках части (частей) границы объекта					
Обозначение характерных точек части границы	Координаты, м		Метод определения координат характерной точки	Средняя квадратическая погрешность положения характерной точки (M _t), м	Описание обозначения точки на местности (при наличии)
	X	Y			
1	2	3	4	5	6
1238	419351.45	2235434.43	Картометрический метод	0.10	-
1239	419352.64	2235428.44	Картометрический метод	0.10	-
1240	419353.53	2235421.97	Картометрический метод	0.10	-
1241	419354.17	2235419.58	Картометрический метод	0.10	-
1242	419355.40	2235416.89	Картометрический метод	0.10	-
1243	419356.94	2235414.21	Картометрический метод	0.10	-
1244	419363.85	2235399.22	Картометрический метод	0.10	-
1245	419366.12	2235394.44	Картометрический метод	0.10	-
1246	419370.32	2235387.00	Картометрический метод	0.10	-
1247	419373.30	2235381.65	Картометрический метод	0.10	-
1248	419375.16	2235377.67	Картометрический метод	0.10	-
1249	419375.47	2235377.17	Картометрический метод	0.10	-
1250	419377.06	2235371.60	Картометрический метод	0.10	-
1251	419377.71	2235368.10	Картометрический метод	0.10	-
1252	419378.24	2235365.41	Картометрический метод	0.10	-
1253	419379.96	2235357.53	Картометрический метод	0.10	-
1254	419381.75	2235351.06	Картометрический метод	0.10	-
1255	419382.37	2235349.47	Картометрический метод	0.10	-
1256	419383.62	2235346.28	Картометрический метод	0.10	-
1257	419385.08	2235341.91	Картометрический метод	0.10	-
1258	419392.10	2235326.91	Картометрический метод	0.10	-
1259	419394.58	2235321.44	Картометрический метод	0.10	-
1260	419396.15	2235315.97	Картометрический метод	0.10	-
1261	419397.52	2235311.18	Картометрический метод	0.10	-
1262	419398.10	2235305.59	Картометрический метод	0.10	-

3. Сведения о характерных точках части (частей) границы объекта					
Обозначение характерных точек части границы	Координаты, м		Метод определения координат характерной точки	Средняя квадратическая погрешность положения характерной точки (M _t), м	Описание обозначения точки на местности (при наличии)
	X	Y			
1	2	3	4	5	6
1263	419398.39	2235299.19	Картометрический метод	0.10	-
1264	419398.51	2235298.00	Картометрический метод	0.10	-
1265	419399.16	2235287.71	Картометрический метод	0.10	-
1266	419400.33	2235276.02	Картометрический метод	0.10	-
1267	419400.94	2235268.14	Картометрический метод	0.10	-
1268	419402.07	2235258.84	Картометрический метод	0.10	-
1269	419404.21	2235249.27	Картометрический метод	0.10	-
1270	419405.89	2235243.60	Картометрический метод	0.10	-
1271	419406.74	2235240.10	Картометрический метод	0.10	-
1272	419408.09	2235237.03	Картометрический метод	0.10	-
1273	419410.76	2235231.67	Картометрический метод	0.10	-
1274	419413.03	2235226.60	Картометрический метод	0.10	-
1275	419414.17	2235223.32	Картометрический метод	0.10	-
1276	419415.84	2235218.54	Картометрический метод	0.10	-
1277	419416.70	2235214.24	Картометрический метод	0.10	-
1278	419416.95	2235210.85	Картометрический метод	0.10	-
1279	419417.11	2235207.06	Картометрический метод	0.10	-
1280	419416.57	2235202.85	Картометрический метод	0.10	-
1281	419415.72	2235198.94	Картометрический метод	0.10	-
1282	419414.28	2235194.72	Картометрический метод	0.10	-
1283	419413.24	2235190.80	Картометрический метод	0.10	-
1284	419412.43	2235184.99	Картометрический метод	0.10	-
1285	419412.12	2235179.09	Картометрический метод	0.10	-
1286	419411.99	2235166.88	Картометрический метод	0.10	-
1287	419412.02	2235157.98	Картометрический метод	0.10	-

3. Сведения о характерных точках части (частей) границы объекта					
Обозначение характерных точек части границы	Координаты, м		Метод определения координат характерной точки	Средняя квадратическая погрешность положения характерной точки (M _t), м	Описание обозначения точки на местности (при наличии)
	X	Y			
1	2	3	4	5	6
1288	419411.90	2235152.57	Картометрический метод	0.10	-
1289	419411.65	2235149.07	Картометрический метод	0.10	-
1290	419411.40	2235145.46	Картометрический метод	0.10	-
1291	419411.13	2235142.96	Картометрический метод	0.10	-
1292	419410.87	2235140.76	Картометрический метод	0.10	-
1293	419410.61	2235137.95	Картометрический метод	0.10	-
1294	419410.74	2235135.45	Картометрический метод	0.10	-
1295	419411.28	2235133.06	Картометрический метод	0.10	-
1296	419412.69	2235125.09	Картометрический метод	0.10	-
1297	419413.17	2235119.59	Картометрический метод	0.10	-
1298	419413.22	2235116.19	Картометрический метод	0.10	-
1299	419412.87	2235112.19	Картометрический метод	0.10	-
1300	419412.16	2235106.07	Картометрический метод	0.10	-
1301	419411.71	2235102.87	Картометрический метод	0.10	-
1302	419410.96	2235099.06	Картометрический метод	0.10	-
1303	419410.79	2235097.26	Картометрический метод	0.10	-
1304	419410.82	2235095.26	Картометрический метод	0.10	-
1305	419411.05	2235092.76	Картометрический метод	0.10	-
1306	419411.40	2235089.37	Картометрический метод	0.10	-
1307	419411.37	2235077.36	Картометрический метод	0.10	-
1308	419411.38	2235070.06	Картометрический метод	0.10	-
1309	419411.15	2235058.36	Картометрический метод	0.10	-
1310	419411.60	2235047.76	Картометрический метод	0.10	-
1311	419412.07	2235042.48	Картометрический метод	0.10	-
1312	419412.62	2235039.17	Картометрический метод	0.10	-

3. Сведения о характерных точках части (частей) границы объекта					
Обозначение характерных точек части границы	Координаты, м		Метод определения координат характерной точки	Средняя квадратическая погрешность положения характерной точки (M _t), м	Описание обозначения точки на местности (при наличии)
	X	Y			
1	2	3	4	5	6
1313	419413.16	2235036.68	Картометрический метод	0.10	-
1314	419414.10	2235033.70	Картометрический метод	0.10	-
1315	419414.93	2235031.31	Картометрический метод	0.10	-
1316	419415.95	2235029.43	Картометрический метод	0.10	-
1317	419418.70	2235025.66	Картометрический метод	0.10	-
1318	419422.51	2235018.31	Картометрический метод	0.10	-
1319	419426.34	2235009.87	Картометрический метод	0.10	-
1320	419428.23	2235003.50	Картометрический метод	0.10	-
1321	419428.90	2234999.10	Картометрический метод	0.10	-
1322	419429.37	2234993.61	Картометрический метод	0.10	-
1323	419429.45	2234988.51	Картометрический метод	0.10	-
1324	419429.61	2234984.41	Картометрический метод	0.10	-
1325	419430.66	2234973.53	Картометрический метод	0.10	-
1326	419431.09	2234964.83	Картометрический метод	0.10	-
1327	419431.04	2234960.83	Картометрический метод	0.10	-
1328	419430.89	2234957.33	Картометрический метод	0.10	-
1329	419430.53	2234954.83	Картометрический метод	0.10	-
1330	419429.97	2234952.12	Картометрический метод	0.10	-
1331	419429.39	2234950.32	Картометрический метод	0.10	-
1332	419428.83	2234948.20	Картометрический метод	0.10	-
1333	419428.85	2234946.60	Картометрический метод	0.10	-
1334	419429.09	2234943.81	Картометрический метод	0.10	-
1335	419429.85	2234939.41	Картометрический метод	0.10	-
1336	419430.80	2234935.83	Картометрический метод	0.10	-
1337	419431.74	2234932.94	Картометрический метод	0.10	-

3. Сведения о характерных точках части (частей) границы объекта					
Обозначение характерных точек части границы	Координаты, м		Метод определения координат характерной точки	Средняя квадратическая погрешность положения характерной точки (M _t), м	Описание обозначения точки на местности (при наличии)
	X	Y			
1	2	3	4	5	6
1338	419434.31	2234928.38	Картометрический метод	0.10	-
1339	419437.39	2234923.02	Картометрический метод	0.10	-
1340	419439.76	2234917.86	Картометрический метод	0.10	-
1341	419441.43	2234912.77	Картометрический метод	0.10	-
1342	419442.72	2234907.09	Картометрический метод	0.10	-
1343	419443.41	2234900.80	Картометрический метод	0.10	-
1344	419444.71	2234886.43	Картометрический метод	0.10	-
1345	419445.95	2234869.84	Картометрический метод	0.10	-
1346	419446.21	2234865.74	Картометрический метод	0.10	-
1347	419446.26	2234862.04	Картометрический метод	0.10	-
1348	419446.13	2234857.54	Картометрический метод	0.10	-
1349	419445.70	2234852.03	Картометрический метод	0.10	-
1350	419445.46	2234848.12	Картометрический метод	0.10	-
1351	419445.60	2234845.53	Картометрический метод	0.10	-
1352	419446.04	2234842.74	Картометрический метод	0.10	-
1353	419446.87	2234840.25	Картометрический метод	0.10	-
1354	419447.80	2234838.56	Картометрический метод	0.10	-
1355	419449.32	2234837.09	Картометрический метод	0.10	-
1356	419451.53	2234836.01	Картометрический метод	0.10	-
1357	419453.04	2234835.63	Картометрический метод	0.10	-
1358	419453.34	2234835.35	Картометрический метод	0.10	-
1359	419453.45	2234834.84	Картометрический метод	0.10	-
1360	419453.17	2234833.64	Картометрический метод	0.10	-
1361	419452.87	2234832.96	Картометрический метод	0.10	-
1362	419452.70	2234832.30	Картометрический метод	0.10	-

3. Сведения о характерных точках части (частей) границы объекта					
Обозначение характерных точек части границы	Координаты, м		Метод определения координат характерной точки	Средняя квадратическая погрешность положения характерной точки (M _t), м	Описание обозначения точки на местности (при наличии)
	X	Y			
1	2	3	4	5	6
1363	419452.32	2234831.49	Картометрический метод	0.10	-
1364	419451.92	2234829.92	Картометрический метод	0.10	-
1365	419451.77	2234826.62	Картометрический метод	0.10	-
1366	419451.11	2234823.61	Картометрический метод	0.10	-
1367	419450.37	2234819.71	Картометрический метод	0.10	-
1368	419449.25	2234813.78	Картометрический метод	0.10	-
1369	419448.30	2234810.77	Картометрический метод	0.10	-
1370	419448.15	2234810.45	Картометрический метод	0.10	-
1371	419447.80	2234809.40	Картометрический метод	0.10	-
1372	419447.20	2234808.10	Картометрический метод	0.10	-
1373	419446.20	2234805.90	Картометрический метод	0.10	-
1374	419445.37	2234803.69	Картометрический метод	0.10	-
1375	419444.76	2234799.32	Картометрический метод	0.10	-
1376	419444.51	2234795.61	Картометрический метод	0.10	-
1377	419444.14	2234793.51	Картометрический метод	0.10	-
1378	419443.79	2234790.21	Картометрический метод	0.10	-
1379	419443.94	2234787.00	Картометрический метод	0.10	-
1380	419444.47	2234784.71	Картометрический метод	0.10	-
1381	419445.30	2234782.82	Картометрический метод	0.10	-
1382	419446.73	2234780.64	Картометрический метод	0.10	-
1383	419448.98	2234776.68	Картометрический метод	0.10	-
1384	419451.36	2234771.51	Картометрический метод	0.10	-
1385	419453.81	2234761.04	Картометрический метод	0.10	-
1386	419455.24	2234751.96	Картометрический метод	0.10	-
1387	419455.61	2234746.67	Картометрический метод	0.10	-

3. Сведения о характерных точках части (частей) границы объекта					
Обозначение характерных точек части границы	Координаты, м		Метод определения координат характерной точки	Средняя квадратическая погрешность положения характерной точки (M _t), м	Описание обозначения точки на местности (при наличии)
	X	Y			
1	2	3	4	5	6
1388	419455.59	2234741.37	Картометрический метод	0.10	-
1389	419455.07	2234735.66	Картометрический метод	0.10	-
1390	419453.88	2234728.15	Картометрический метод	0.10	-
1391	419453.51	2234726.84	Картометрический метод	0.10	-
1392	419453.50	2234726.80	Картометрический метод	0.10	-
1393	419453.36	2234726.34	Картометрический метод	0.10	-
1394	419452.36	2234722.82	Картометрический метод	0.10	-
1395	419452.20	2234722.41	Картометрический метод	0.10	-
1396	419451.90	2234721.40	Картометрический метод	0.10	-
1397	419450.70	2234718.30	Картометрический метод	0.10	-
1398	419450.00	2234717.10	Картометрический метод	0.10	-
1399	419449.40	2234716.10	Картометрический метод	0.10	-
1400	419448.30	2234714.50	Картометрический метод	0.10	-
1401	419448.10	2234714.30	Картометрический метод	0.10	-
1402	419446.80	2234713.20	Картометрический метод	0.10	-
1403	419446.40	2234712.80	Картометрический метод	0.10	-
1404	419445.90	2234712.40	Картометрический метод	0.10	-
1405	419443.90	2234710.30	Картометрический метод	0.10	-
1406	419439.60	2234705.30	Картометрический метод	0.10	-
1407	419435.70	2234699.00	Картометрический метод	0.10	-
1408	419434.33	2234696.27	Картометрический метод	0.10	-
1409	419433.77	2234693.55	Картометрический метод	0.10	-
1410	419433.80	2234691.96	Картометрический метод	0.10	-
1411	419434.21	2234690.95	Картометрический метод	0.10	-
1412	419435.02	2234690.37	Картометрический метод	0.10	-

3. Сведения о характерных точках части (частей) границы объекта					
Обозначение характерных точек части границы	Координаты, м		Метод определения координат характерной точки	Средняя квадратическая погрешность положения характерной точки (M _t), м	Описание обозначения точки на местности (при наличии)
	X	Y			
1	2	3	4	5	6
1413	419436.73	2234689.50	Картометрический метод	0.10	-
1414	419438.04	2234688.91	Картометрический метод	0.10	-
1415	419440.36	2234687.44	Картометрический метод	0.10	-
1416	419443.40	2234684.89	Картометрический метод	0.10	-
1417	419446.13	2234682.43	Картометрический метод	0.10	-
1418	419447.47	2234679.85	Картометрический метод	0.10	-
1419	419448.21	2234677.45	Картометрический метод	0.10	-
1420	419448.54	2234674.96	Картометрический метод	0.10	-
1421	419448.10	2234670.75	Картометрический метод	0.10	-
1422	419447.40	2234664.14	Картометрический метод	0.10	-
1423	419446.39	2234657.62	Картометрический метод	0.10	-
1424	419445.10	2234650.21	Картометрический метод	0.10	-
1425	419443.58	2234644.09	Картометрический метод	0.10	-
1426	419443.13	2234642.82	Картометрический метод	0.10	-
1427	419443.10	2234642.70	Картометрический метод	0.10	-
1428	419441.70	2234638.60	Картометрический метод	0.10	-
1429	419441.50	2234638.10	Картометрический метод	0.10	-
1430	419439.40	2234634.30	Картометрический метод	0.10	-
1431	419438.20	2234632.40	Картометрический метод	0.10	-
1432	419435.70	2234628.70	Картометрический метод	0.10	-
1433	419433.00	2234624.40	Картометрический метод	0.10	-
1434	419432.00	2234622.70	Картометрический метод	0.10	-
1435	419431.10	2234621.10	Картометрический метод	0.10	-
1436	419430.52	2234619.74	Картометрический метод	0.10	-
1437	419430.16	2234617.49	Картометрический метод	0.10	-

3. Сведения о характерных точках части (частей) границы объекта					
Обозначение характерных точек части границы	Координаты, м		Метод определения координат характерной точки	Средняя квадратическая погрешность положения характерной точки (M _t), м	Описание обозначения точки на местности (при наличии)
	X	Y			
1	2	3	4	5	6
1438	419430.11	2234614.39	Картометрический метод	0.10	-
1439	419430.14	2234611.79	Картометрический метод	0.10	-
1440	419430.18	2234609.49	Картометрический метод	0.10	-
1441	419430.61	2234607.10	Картометрический метод	0.10	-
1442	419431.65	2234604.32	Картометрический метод	0.10	-
1443	419432.29	2234601.42	Картометрический метод	0.10	-
1444	419432.73	2234598.83	Картометрический метод	0.10	-
1445	419433.83	2234591.94	Картометрический метод	0.10	-
1446	419434.64	2234584.45	Картометрический метод	0.10	-
1447	419435.74	2234576.97	Картометрический метод	0.10	-
1448	419436.42	2234571.88	Картометрический метод	0.10	-
1449	419438.85	2234562.51	Картометрический метод	0.10	-
1450	419442.10	2234552.35	Картометрический метод	0.10	-
1451	419444.90	2234545.19	Картометрический метод	0.10	-
1452	419449.65	2234534.76	Картометрический метод	0.10	-
1453	419451.71	2234530.49	Картометрический метод	0.10	-
1454	419455.29	2234524.94	Картометрический метод	0.10	-
1455	419458.87	2234519.70	Картометрический метод	0.10	-
1456	419462.33	2234515.34	Картометрический метод	0.10	-
1457	419470.47	2234505.26	Картометрический метод	0.10	-
1458	419479.75	2234493.29	Картометрический метод	0.10	-
1459	419485.36	2234485.57	Картометрический метод	0.10	-
1460	419500.44	2234465.59	Картометрический метод	0.10	-
1461	419509.21	2234454.11	Картометрический метод	0.10	-
1462	419521.75	2234437.59	Картометрический метод	0.10	-

3. Сведения о характерных точках части (частей) границы объекта					
Обозначение характерных точек части границы	Координаты, м		Метод определения координат характерной точки	Средняя квадратическая погрешность положения характерной точки (M _t), м	Описание обозначения точки на местности (при наличии)
	X	Y			
1	2	3	4	5	6
1463	419525.94	2234431.15	Картометрический метод	0.10	-
1464	419534.70	2234420.37	Картометрический метод	0.10	-
1465	419543.26	2234408.69	Картометрический метод	0.10	-
1466	419553.86	2234394.74	Картометрический метод	0.10	-
1467	419563.74	2234382.58	Картометрический метод	0.10	-
1468	419570.47	2234373.39	Картометрический метод	0.10	-
1469	419575.50	2234364.75	Картометрический метод	0.10	-
1470	419578.38	2234359.09	Картометрический метод	0.10	-
1471	419579.53	2234355.51	Картометрический метод	0.10	-
1472	419579.65	2234354.01	Картометрический метод	0.10	-
1473	419579.18	2234352.10	Картометрический метод	0.10	-
1474	419579.10	2234350.50	Картометрический метод	0.10	-
1475	419579.32	2234349.31	Картометрический метод	0.10	-
1476	419579.93	2234348.12	Картометрический метод	0.10	-
1477	419580.86	2234346.53	Картометрический метод	0.10	-
1478	419582.50	2234343.45	Картометрический метод	0.10	-
1479	419584.16	2234339.67	Картометрический метод	0.10	-
1480	419586.52	2234335.41	Картометрический метод	0.10	-
1481	419589.67	2234331.55	Картометрический метод	0.10	-
1482	419593.43	2234327.70	Картометрический метод	0.10	-
1483	419596.07	2234324.64	Картометрический метод	0.10	-
1484	419600.43	2234320.71	Картометрический метод	0.10	-
1485	419606.01	2234315.09	Картометрический метод	0.10	-
1486	419611.90	2234309.57	Картометрический метод	0.10	-
1487	419618.68	2234303.16	Картометрический метод	0.10	-

3. Сведения о характерных точках части (частей) границы объекта					
Обозначение характерных точек части границы	Координаты, м		Метод определения координат характерной точки	Средняя квадратическая погрешность положения характерной точки (M _t), м	Описание обозначения точки на местности (при наличии)
	X	Y			
1	2	3	4	5	6
1488	419624.16	2234297.64	Картометрический метод	0.10	-
1489	419628.33	2234292.70	Картометрический метод	0.10	-
1490	419633.94	2234285.18	Картометрический метод	0.10	-
1491	419637.51	2234280.24	Картометрический метод	0.10	-
1492	419646.90	2234267.37	Картометрический метод	0.10	-
1493	419653.87	2234255.56	Картометрический метод	0.10	-
1494	419658.47	2234248.93	Картометрический метод	0.10	-
1495	419660.92	2234244.66	Картометрический метод	0.10	-
1496	419661.76	2234242.38	Картометрический метод	0.10	-
1497	419661.88	2234240.58	Картометрический метод	0.10	-
1498	419662.02	2234238.28	Картометрический метод	0.10	-
1499	419662.43	2234237.19	Картометрический метод	0.10	-
1500	419663.35	2234236.19	Картометрический метод	0.10	-
1501	419664.36	2234235.31	Картометрический метод	0.10	-
1502	419666.59	2234233.45	Картометрический метод	0.10	-
1503	419673.50	2234225.44	Картометрический метод	0.10	-
1504	419678.72	2234217.42	Картометрический метод	0.10	-
1505	419682.20	2234211.27	Картометрический метод	0.10	-
1506	419688.09	2234198.35	Картометрический метод	0.10	-
1507	419692.24	2234188.21	Картометрический метод	0.10	-
1508	419697.09	2234177.77	Картометрический метод	0.10	-
1509	419701.10	2234169.63	Картометрический метод	0.10	-
1510	419706.14	2234161.01	Картометрический метод	0.10	-
1511	419711.13	2234153.47	Картометрический метод	0.10	-
1512	419721.83	2234140.13	Картометрический метод	0.10	-

3. Сведения о характерных точках части (частей) границы объекта					
Обозначение характерных точек части границы	Координаты, м		Метод определения координат характерной точки	Средняя квадратическая погрешность положения характерной точки (M _t), м	Описание обозначения точки на местности (при наличии)
	X	Y			
1	2	3	4	5	6
1513	419731.81	2234127.17	Картометрический метод	0.10	-
1514	419742.49	2234114.73	Картометрический метод	0.10	-
1515	419752.07	2234103.26	Картометрический метод	0.10	-
1516	419757.05	2234096.63	Картометрический метод	0.10	-
1517	419760.42	2234091.87	Картометрический метод	0.10	-
1518	419763.06	2234089.02	Картометрический метод	0.10	-
1519	419768.74	2234083.99	Картометрический метод	0.10	-
1520	419776.97	2234074.42	Картометрический метод	0.10	-
1521	419784.72	2234064.02	Картометрический метод	0.10	-
1522	419792.17	2234053.53	Картометрический метод	0.10	-
1523	419797.69	2234045.41	Картометрический метод	0.10	-
1524	419800.27	2234040.44	Картометрический метод	0.10	-
1525	419803.90	2234030.89	Картометрический метод	0.10	-
1526	419809.34	2234013.78	Картометрический метод	0.10	-
1527	419812.72	2234001.62	Картометрический метод	0.10	-
1528	419814.90	2233995.95	Картометрический метод	0.10	-
1529	419818.71	2233988.61	Картометрический метод	0.10	-
1530	419824.01	2233981.08	Картометрический метод	0.10	-
1531	419829.33	2233972.86	Картометрический метод	0.10	-
1532	419831.17	2233970.18	Картометрический метод	0.10	-
1533	419836.45	2233964.65	Картометрический метод	0.10	-
1534	419841.03	2233959.22	Картометрический метод	0.10	-
1535	419851.37	2233943.07	Картометрический метод	0.10	-
1536	419860.36	2233929.20	Картометрический метод	0.10	-
1537	419867.61	2233918.50	Картометрический метод	0.10	-

3. Сведения о характерных точках части (частей) границы объекта					
Обозначение характерных точек части границы	Координаты, м		Метод определения координат характерной точки	Средняя квадратическая погрешность положения характерной точки (M _t), м	Описание обозначения точки на местности (при наличии)
	X	Y			
1	2	3	4	5	6
1538	419872.13	2233910.57	Картометрический метод	0.10	-
1539	419876.57	2233900.92	Картометрический метод	0.10	-
1540	419879.27	2233893.57	Картометрический метод	0.10	-
1541	419886.59	2233871.76	Картометрический метод	0.10	-
1542	419888.37	2233865.58	Картометрический метод	0.10	-
1543	419895.72	2233842.10	Картометрический метод	0.10	-
1544	419899.34	2233833.54	Картометрический метод	0.10	-
1545	419907.74	2233811.96	Картометрический метод	0.10	-
1546	419914.04	2233798.45	Картометрический метод	0.10	-
1547	419920.33	2233785.44	Картометрический метод	0.10	-
1548	419926.32	2233772.12	Картометрический метод	0.10	-
1549	419930.55	2233762.78	Картометрический метод	0.10	-
1550	419933.54	2233756.43	Картометрический метод	0.10	-
1551	419936.36	2233748.46	Картометрический метод	0.10	-
1552	419939.31	2233738.41	Картометрический метод	0.10	-
1553	419940.80	2233732.03	Картометрический метод	0.10	-
1554	419942.19	2233726.15	Картометрический метод	0.10	-
1555	419946.37	2233713.30	Картометрический метод	0.10	-
1556	419951.60	2233696.68	Картометрический метод	0.10	-
1557	419952.76	2233692.39	Картометрический метод	0.10	-
1558	419954.37	2233684.72	Картометрический метод	0.10	-
1559	419955.88	2233677.14	Картометрический метод	0.10	-
1560	419958.22	2233667.07	Картометрический метод	0.10	-
1561	419962.70	2233655.14	Картометрический метод	0.10	-
1562	419967.85	2233637.61	Картометрический метод	0.10	-

3. Сведения о характерных точках части (частей) границы объекта					
Обозначение характерных точек части границы	Координаты, м		Метод определения координат характерной точки	Средняя квадратическая погрешность положения характерной точки (M _t), м	Описание обозначения точки на местности (при наличии)
	X	Y			
1	2	3	4	5	6
1563	419969.65	2233630.74	Картометрический метод	0.10	-
1564	419971.25	2233623.26	Картометрический метод	0.10	-
1565	419971.82	2233618.67	Картометрический метод	0.10	-
1566	419972.47	2233615.28	Картометрический метод	0.10	-
1567	419973.10	2233612.98	Картометрический метод	0.10	-
1568	419974.43	2233611.00	Картометрический метод	0.10	-
1569	419975.14	2233610.41	Картометрический метод	0.10	-
1570	419976.36	2233608.53	Картометрический метод	0.10	-
1571	419976.77	2233607.49	Картометрический метод	0.10	-
1572	419977.82	2233604.85	Картометрический метод	0.10	-
1573	419979.92	2233597.48	Картометрический метод	0.10	-
1574	419981.45	2233589.00	Картометрический метод	0.10	-
1575	419982.04	2233582.41	Картометрический метод	0.10	-
1576	419982.16	2233566.71	Картометрический метод	0.10	-
1577	419982.38	2233558.81	Картометрический метод	0.10	-
1578	419982.33	2233555.40	Картометрический метод	0.10	-
1579	419981.97	2233552.60	Картометрический метод	0.10	-
1580	419981.20	2233550.19	Картометрический метод	0.10	-
1581	419980.14	2233547.17	Картометрический метод	0.10	-
1582	419978.90	2233543.26	Картометрический метод	0.10	-
1583	419978.34	2233540.65	Картометрический метод	0.10	-
1584	419978.38	2233537.85	Картометрический метод	0.10	-
1585	419979.03	2233534.26	Картометрический метод	0.10	-
1586	419980.30	2233529.58	Картометрический метод	0.10	-
1587	419981.65	2233525.70	Картометрический метод	0.10	-

3. Сведения о характерных точках части (частей) границы объекта					
Обозначение характерных точек части границы	Координаты, м		Метод определения координат характерной точки	Средняя квадратическая погрешность положения характерной точки (M _t), м	Описание обозначения точки на местности (при наличии)
	X	Y			
1	2	3	4	5	6
1588	419986.42	2233514.67	Картометрический метод	0.10	-
1589	419989.21	2233508.41	Картометрический метод	0.10	-
1590	419992.94	2233499.46	Картометрический метод	0.10	-
1591	419997.54	2233485.43	Картометрический метод	0.10	-
1592	420000.53	2233478.66	Картометрический метод	0.10	-
1593	420002.61	2233473.19	Картометрический метод	0.10	-
1594	420006.03	2233464.44	Картометрический метод	0.10	-
1595	420007.10	2233459.65	Картометрический метод	0.10	-
1596	420007.45	2233456.07	Картометрический метод	0.10	-
1597	420008.91	2233452.08	Картометрический метод	0.10	-
1598	420011.07	2233447.61	Картометрический метод	0.10	-
1599	420014.45	2233441.96	Картометрический метод	0.10	-
1600	420019.09	2233432.83	Картометрический метод	0.10	-
1601	420023.42	2233423.28	Картометрический метод	0.10	-
1602	420026.01	2233417.12	Картометрический метод	0.10	-
1603	420028.23	2233408.86	Картометрический метод	0.10	-
1604	420029.14	2233401.17	Картометрический метод	0.10	-
1605	420030.29	2233390.99	Картометрический метод	0.10	-
1606	420030.80	2233383.08	Картометрический метод	0.10	-
1607	420030.98	2233377.59	Картометрический метод	0.10	-
1608	420031.65	2233372.60	Картометрический метод	0.10	-
1609	420033.39	2233363.82	Картометрический метод	0.10	-
1610	420039.78	2233343.62	Картометрический метод	0.10	-
1611	420045.75	2233324.50	Картометрический метод	0.10	-
1612	420048.39	2233313.83	Картометрический метод	0.10	-

3. Сведения о характерных точках части (частей) границы объекта					
Обозначение характерных точек части границы	Координаты, м		Метод определения координат характерной точки	Средняя квадратическая погрешность положения характерной точки (M _t), м	Описание обозначения точки на местности (при наличии)
	X	Y			
1	2	3	4	5	6
1613	420050.22	2233304.66	Картометрический метод	0.10	-
1614	420051.44	2233296.48	Картометрический метод	0.10	-
1615	420052.73	2233290.19	Картометрический метод	0.10	-
1616	420055.04	2233282.53	Картометрический метод	0.10	-
1617	420057.62	2233276.87	Картометрический метод	0.10	-
1618	420060.92	2233270.32	Картометрический метод	0.10	-
1619	420064.54	2233262.06	Картометрический метод	0.10	-
1620	420066.74	2233254.99	Картометрический метод	0.10	-
1621	420067.39	2233251.10	Картометрический метод	0.10	-
1622	420067.12	2233249.10	Картометрический метод	0.10	-
1623	420066.84	2233247.70	Картометрический метод	0.10	-
1624	420066.06	2233246.18	Картометрический метод	0.10	-
1625	420065.59	2233244.37	Картометрический метод	0.10	-
1626	420065.61	2233242.87	Картометрический метод	0.10	-
1627	420065.94	2233240.78	Картометрический метод	0.10	-
1628	420066.47	2233239.09	Картометрический метод	0.10	-
1629	420068.11	2233236.21	Картометрический метод	0.10	-
1630	420068.96	2233232.42	Картометрический метод	0.10	-
1631	420069.32	2233228.53	Картометрический метод	0.10	-
1632	420069.39	2233223.53	Картометрический метод	0.10	-
1633	420069.09	2233216.22	Картометрический метод	0.10	-
1634	420068.34	2233205.91	Картометрический метод	0.10	-
1635	420068.00	2233202.10	Картометрический метод	0.10	-
1636	420068.35	2233198.52	Картометрический метод	0.10	-
1637	420068.79	2233195.41	Картометрический метод	0.10	-

3. Сведения о характерных точках части (частей) границы объекта					
Обозначение характерных точек части границы	Координаты, м		Метод определения координат характерной точки	Средняя квадратическая погрешность положения характерной точки (M _t), м	Описание обозначения точки на местности (при наличии)
	X	Y			
1	2	3	4	5	6
1638	420070.58	2233189.04	Картометрический метод	0.10	-
1639	420073.96	2233176.89	Картометрический метод	0.10	-
1640	420077.69	2233167.45	Картометрический метод	0.10	-
1641	420081.26	2233156.39	Картометрический метод	0.10	-
1642	420084.35	2233143.43	Картометрический метод	0.10	-
1643	420088.84	2233129.89	Картометрический метод	0.10	-
1644	420092.59	2233119.25	Картометрический метод	0.10	-
1645	420094.48	2233113.57	Картометрический метод	0.10	-
1646	420096.12	2233110.40	Картометрический метод	0.10	-
1647	420098.77	2233106.63	Картометрический метод	0.10	-
1648	420100.61	2233103.76	Картометрический метод	0.10	-
1649	420101.94	2233101.59	Картометрический метод	0.10	-
1650	420103.18	2233098.80	Картометрический метод	0.10	-
1651	420104.74	2233094.82	Картометрический метод	0.10	-
1652	420106.08	2233091.54	Картометрический метод	0.10	-
1653	420107.12	2233088.96	Картометрический метод	0.10	-
1654	420109.17	2233085.18	Картометрический метод	0.10	-
1655	420111.46	2233078.92	Картометрический метод	0.10	-
1656	420115.26	2233065.17	Картометрический метод	0.10	-
1657	420119.91	2233047.94	Картометрический метод	0.10	-
1658	420125.22	2233033.41	Картометрический метод	0.10	-
1659	420128.12	2233020.25	Картометрический метод	0.10	-
1660	420129.92	2233013.28	Картометрический метод	0.10	-
1661	420130.88	2233008.58	Картометрический метод	0.10	-
1662	420131.01	2233006.88	Картометрический метод	0.10	-

3. Сведения о характерных точках части (частей) границы объекта					
Обозначение характерных точек части границы	Координаты, м		Метод определения координат характерной точки	Средняя квадратическая погрешность положения характерной точки (M _t), м	Описание обозначения точки на местности (при наличии)
	X	Y			
1	2	3	4	5	6
1663	420130.74	2233004.58	Картометрический метод	0.10	-
1664	420130.07	2233002.48	Картометрический метод	0.10	-
1665	420130.00	2233000.28	Картометрический метод	0.10	-
1666	420130.63	2232998.09	Картометрический метод	0.10	-
1667	420131.88	2232995.10	Картометрический метод	0.10	-
1668	420133.01	2232992.72	Картометрический метод	0.10	-
1669	420134.96	2232989.64	Картометрический метод	0.10	-
1670	420139.16	2232982.10	Картометрический метод	0.10	-
1671	420143.29	2232973.06	Картометрический метод	0.10	-
1672	420147.21	2232964.02	Картометрический метод	0.10	-
1673	420150.91	2232957.47	Картометрический метод	0.10	-
1674	420153.46	2232953.61	Картометрический метод	0.10	-
1675	420157.22	2232949.76	Картометрический метод	0.10	-
1676	420161.40	2232944.41	Картометрический метод	0.10	-
1677	420164.37	2232939.36	Картометрический метод	0.10	-
1678	420167.75	2232933.51	Картометрический метод	0.10	-
1679	420170.11	2232929.44	Картометрический метод	0.10	-
1680	420170.83	2232927.86	Картометрический метод	0.10	-
1681	420172.18	2232924.57	Картометрический метод	0.10	-
1682	420172.62	2232922.28	Картометрический метод	0.10	-
1683	420173.04	2232921.38	Картометрический метод	0.10	-
1684	420173.44	2232921.09	Картометрический метод	0.10	-
1685	420174.14	2232920.79	Картометрический метод	0.10	-
1686	420174.75	2232920.51	Картометрический метод	0.10	-
1687	420177.92	2232915.66	Картометрический метод	0.10	-

3. Сведения о характерных точках части (частей) границы объекта					
Обозначение характерных точек части границы	Координаты, м		Метод определения координат характерной точки	Средняя квадратическая погрешность положения характерной точки (M _t), м	Описание обозначения точки на местности (при наличии)
	X	Y			
1	2	3	4	5	6
1688	420181.41	2232909.01	Картометрический метод	0.10	-
1689	420188.12	2232894.99	Картометрический метод	0.10	-
1690	420195.76	2232877.00	Картометрический метод	0.10	-
1691	420199.81	2232866.96	Картометрический метод	0.10	-
1692	420202.33	2232858.41	Картометрический метод	0.10	-
1693	420204.25	2232849.83	Картометрический метод	0.10	-
1694	420205.77	2232842.04	Картометрический метод	0.10	-
1695	420209.69	2232826.40	Картометрический метод	0.10	-
1696	420211.00	2232818.72	Картометрический метод	0.10	-
1697	420211.58	2232812.93	Картометрический метод	0.10	-
1698	420211.44	2232809.32	Картометрический метод	0.10	-
1699	420210.97	2232807.12	Картометрический метод	0.10	-
1700	420210.90	2232805.02	Картометрический метод	0.10	-
1701	420210.92	2232803.32	Картометрический метод	0.10	-
1702	420211.55	2232801.33	Картометрический метод	0.10	-
1703	420212.97	2232799.94	Картометрический метод	0.10	-
1704	420214.30	2232797.57	Картометрический метод	0.10	-
1705	420216.27	2232792.99	Картометрический метод	0.10	-
1706	420222.03	2232775.77	Картометрический метод	0.10	-
1707	420227.97	2232758.56	Картометрический метод	0.10	-
1708	420231.46	2232745.51	Картометрический метод	0.10	-
1709	420234.52	2232734.65	Картометрический метод	0.10	-
1710	420236.93	2232726.68	Картометрический метод	0.10	-
1711	420239.03	2232719.92	Картометрический метод	0.10	-
1712	420241.75	2232711.25	Картометрический метод	0.10	-

3. Сведения о характерных точках части (частей) границы объекта					
Обозначение характерных точек части границы	Координаты, м		Метод определения координат характерной точки	Средняя квадратическая погрешность положения характерной точки (M _t), м	Описание обозначения точки на местности (при наличии)
	X	Y			
1	2	3	4	5	6
1713	420243.99	2232701.28	Картометрический метод	0.10	-
1714	420245.98	2232695.01	Картометрический метод	0.10	-
1715	420246.53	2232691.22	Картометрический метод	0.10	-
1716	420246.78	2232687.52	Картометрический метод	0.10	-
1717	420247.67	2232681.33	Картометрический метод	0.10	-
1718	420248.55	2232675.74	Картометрический метод	0.10	-
1719	420249.56	2232668.56	Картометрический метод	0.10	-
1720	420250.68	2232659.67	Картометрический метод	0.10	-
1721	420252.83	2232649.30	Картометрический метод	0.10	-
1722	420253.29	2232645.51	Картометрический метод	0.10	-
1723	420253.43	2232642.11	Картометрический метод	0.10	-
1724	420253.49	2232638.41	Картометрический метод	0.10	-
1725	420253.08	2232632.10	Картометрический метод	0.10	-
1726	420253.06	2232626.40	Картометрический метод	0.10	-
1727	420252.84	2232621.00	Картометрический метод	0.10	-
1728	420252.93	2232614.80	Картометрический метод	0.10	-
1729	420252.90	2232609.60	Картометрический метод	0.10	-
1730	420252.93	2232607.40	Картометрический метод	0.10	-
1731	420253.57	2232604.81	Картометрический метод	0.10	-
1732	420254.40	2232602.52	Картометрический метод	0.10	-
1733	420256.66	2232598.36	Картометрический метод	0.10	-
1734	420258.41	2232595.18	Картометрический метод	0.10	-
1735	420260.97	2232590.52	Картометрический метод	0.10	-
1736	420264.16	2232584.36	Картометрический метод	0.10	-
1737	420265.00	2232581.86	Картометрический метод	0.10	-

3. Сведения о характерных точках части (частей) границы объекта					
Обозначение характерных точек части границы	Координаты, м		Метод определения координат характерной точки	Средняя квадратическая погрешность положения характерной точки (M _t), м	Описание обозначения точки на местности (при наличии)
	X	Y			
1	2	3	4	5	6
1738	420265.43	2232579.37	Картометрический метод	0.10	-
1739	420265.77	2232576.59	Картометрический метод	0.10	-
1740	420265.93	2232573.09	Картометрический метод	0.10	-
1741	420266.08	2232569.89	Картометрический метод	0.10	-
1742	420266.83	2232566.60	Картометрический метод	0.10	-
1743	420269.75	2232557.74	Картометрический метод	0.10	-
1744	420272.19	2232548.08	Картометрический метод	0.10	-
1745	420274.94	2232537.71	Картометрический метод	0.10	-
1746	420279.34	2232524.07	Картометрический метод	0.10	-
1747	420282.25	2232516.22	Картометрический метод	0.10	-
1748	420284.74	2232510.05	Картометрический метод	0.10	-
1749	420288.84	2232503.11	Картометрический метод	0.10	-
1750	420296.60	2232491.02	Картометрический метод	0.10	-
1751	420303.17	2232479.71	Картометрический метод	0.10	-
1752	420307.08	2232471.76	Картометрический метод	0.10	-
1753	420311.02	2232462.32	Картометрический метод	0.10	-
1754	420314.99	2232450.97	Картометрический метод	0.10	-
1755	420329.11	2232421.47	Картометрический метод	0.10	-
1756	420332.61	2232414.63	Картометрический метод	0.10	-
1757	420337.86	2232404.20	Картометрический метод	0.10	-
1758	420343.29	2232394.17	Картометрический метод	0.10	-
1759	420347.93	2232384.74	Картометрический метод	0.10	-
1760	420353.11	2232372.21	Картометрический метод	0.10	-
1761	420357.33	2232363.77	Картометрический метод	0.10	-
1762	420364.12	2232351.67	Картометрический метод	0.10	-

3. Сведения о характерных точках части (частей) границы объекта					
Обозначение характерных точек части границы	Координаты, м		Метод определения координат характерной точки	Средняя квадратическая погрешность положения характерной точки (M _t), м	Описание обозначения точки на местности (при наличии)
	X	Y			
1	2	3	4	5	6
1763	420369.25	2232342.35	Картометрический метод	0.10	-
1764	420376.66	2232327.55	Картометрический метод	0.10	-
1765	420379.88	2232319.39	Картометрический метод	0.10	-
1766	420383.18	2232312.44	Картометрический метод	0.10	-
1767	420388.09	2232304.80	Картометрический метод	0.10	-
1768	420394.83	2232294.30	Картометрический метод	0.10	-
1769	420402.50	2232282.42	Картометрический метод	0.10	-
1770	420407.52	2232275.09	Картометрический метод	0.10	-
1771	420411.39	2232269.74	Картометрический метод	0.10	-
1772	420415.26	2232265.40	Картометрический метод	0.10	-
1773	420418.72	2232260.94	Картометрический метод	0.10	-
1774	420422.50	2232255.29	Картометрический метод	0.10	-
1775	420424.74	2232252.63	Картометрический метод	0.10	-
1776	420428.28	2232249.58	Картометрический метод	0.10	-
1777	420431.83	2232246.74	Картометрический метод	0.10	-
1778	420434.06	2232244.46	Картометрический метод	0.10	-
1779	420438.03	2232239.02	Картометрический метод	0.10	-
1780	420443.64	2232230.80	Картометрический метод	0.10	-
1781	420451.37	2232222.01	Картометрический метод	0.10	-
1782	420459.39	2232214.52	Картометрический метод	0.10	-
1783	420466.38	2232208.02	Картометрический метод	0.10	-
1784	420471.36	2232202.69	Картометрический метод	0.10	-
1785	420477.04	2232197.08	Картометрический метод	0.10	-
1786	420478.98	2232194.50	Картометрический метод	0.10	-
1787	420480.82	2232191.83	Картометрический метод	0.10	-

3. Сведения о характерных точках части (частей) границы объекта					
Обозначение характерных точек части границы	Координаты, м		Метод определения координат характерной точки	Средняя квадратическая погрешность положения характерной точки (M _t), м	Описание обозначения точки на местности (при наличии)
	X	Y			
1	2	3	4	5	6
1788	420484.18	2232187.28	Картометрический метод	0.10	-
1789	420486.52	2232184.11	Картометрический метод	0.10	-
1790	420488.26	2232181.34	Картометрический метод	0.10	-
1791	420491.81	2232177.68	Картометрический метод	0.10	-
1792	420495.06	2232174.53	Картометрический метод	0.10	-
1793	420499.31	2232170.59	Картометрический метод	0.10	-
1794	420502.89	2232166.04	Картометрический метод	0.10	-
1795	420507.37	2232160.00	Картометрический метод	0.10	-
1796	420509.82	2232156.64	Картометрический метод	0.10	-
1797	420511.87	2232153.27	Картометрический метод	0.10	-
1798	420514.31	2232150.30	Картометрический метод	0.10	-
1799	420520.69	2232144.90	Картометрический метод	0.10	-
1800	420526.76	2232140.28	Картометрический метод	0.10	-
1801	420531.83	2232135.36	Картометрический метод	0.10	-
1802	420539.76	2232125.77	Картометрический метод	0.10	-
1803	420544.14	2232120.03	Картометрический метод	0.10	-
1804	420549.67	2232111.71	Картометрический метод	0.10	-
1805	420553.77	2232104.77	Картометрический метод	0.10	-
1806	420555.62	2232101.09	Картометрический метод	0.10	-
1807	420556.05	2232099.30	Картометрический метод	0.10	-
1808	420556.20	2232095.40	Картометрический метод	0.10	-
1809	420557.33	2232086.52	Картометрический метод	0.10	-
1810	420558.32	2232080.52	Картометрический метод	0.10	-
1811	420559.29	2232075.64	Картометрический метод	0.10	-
1812	420560.44	2232072.26	Картометрический метод	0.10	-

3. Сведения о характерных точках части (частей) границы объекта					
Обозначение характерных точек части границы	Координаты, м		Метод определения координат характерной точки	Средняя квадратическая погрешность положения характерной точки (M _t), м	Описание обозначения точки на местности (при наличии)
	X	Y			
1	2	3	4	5	6
1813	420561.98	2232069.39	Картометрический метод	0.10	-
1814	420564.01	2232066.91	Картометрический метод	0.10	-
1815	420565.73	2232065.53	Картометрический метод	0.10	-
1816	420568.15	2232064.07	Картометрический метод	0.10	-
1817	420571.07	2232062.80	Картометрический метод	0.10	-
1818	420577.10	2232060.80	Картометрический метод	0.10	-
1819	420583.74	2232057.69	Картометрический метод	0.10	-
1820	420587.46	2232056.25	Картометрический метод	0.10	-
1821	420594.53	2232051.95	Картометрический метод	0.10	-
1822	420605.13	2232044.80	Картометрический метод	0.10	-
1823	420612.29	2232040.60	Картометрический метод	0.10	-
1824	420620.46	2232036.22	Картометрический метод	0.10	-
1825	420627.82	2232031.83	Картометрический метод	0.10	-
1826	420630.24	2232029.86	Картометрический метод	0.10	-
1827	420632.88	2232027.39	Картометрический метод	0.10	-
1828	420635.20	2232025.43	Картометрический метод	0.10	-
1829	420638.23	2232023.67	Картометрический метод	0.10	-
1830	420648.42	2232018.22	Картометрический метод	0.10	-
1831	420657.19	2232013.23	Картометрический метод	0.10	-
1832	420669.82	2232004.42	Картометрический метод	0.10	-
1833	420689.54	2231988.80	Картометрический метод	0.10	-
1834	420698.66	2231980.83	Картометрический метод	0.10	-
1835	420711.40	2231971.11	Картометрический метод	0.10	-
1836	420722.23	2231961.96	Картометрический метод	0.10	-
1837	420731.95	2231953.01	Картометрический метод	0.10	-

3. Сведения о характерных точках части (частей) границы объекта					
Обозначение характерных точек части границы	Координаты, м		Метод определения координат характерной точки	Средняя квадратическая погрешность положения характерной точки (M _t), м	Описание обозначения точки на местности (при наличии)
	X	Y			
1	2	3	4	5	6
1838	420738.34	2231947.20	Картометрический метод	0.10	-
1839	420747.69	2231937.43	Картометрический метод	0.10	-
1840	420753.77	2231931.21	Картометрический метод	0.10	-
1841	420761.47	2231924.33	Картометрический метод	0.10	-
1842	420768.55	2231918.83	Картометрический метод	0.10	-
1843	420773.60	2231914.70	Картометрический метод	0.10	-
1844	420779.66	2231910.88	Картометрический метод	0.10	-
1845	420794.29	2231902.49	Картометрический метод	0.10	-
1846	420805.59	2231895.85	Картометрический метод	0.10	-
1847	420815.48	2231889.49	Картометрический метод	0.10	-
1848	420819.81	2231886.46	Картометрический метод	0.10	-
1849	420821.63	2231884.88	Картометрический метод	0.10	-
1850	420822.66	2231883.40	Картометрический метод	0.10	-
1851	420823.99	2231880.72	Картометрический метод	0.10	-
1852	420826.05	2231877.05	Картометрический метод	0.10	-
1853	420829.32	2231872.90	Картометрический метод	0.10	-
1854	420832.88	2231868.85	Картометрический метод	0.10	-
1855	420837.95	2231864.02	Картометрический метод	0.10	-
1856	420844.82	2231858.62	Картометрический метод	0.10	-
1857	420852.02	2231852.02	Картометрический метод	0.10	-
1858	420862.54	2231843.87	Картометрический метод	0.10	-
1859	420872.43	2231836.61	Картометрический метод	0.10	-
1860	420881.53	2231830.44	Картометрический метод	0.10	-
1861	420886.90	2231825.91	Картометрический метод	0.10	-
1862	420889.54	2231823.15	Картометрический метод	0.10	-

3. Сведения о характерных точках части (частей) границы объекта					
Обозначение характерных точек части границы	Координаты, м		Метод определения координат характерной точки	Средняя квадратическая погрешность положения характерной точки (M _t), м	Описание обозначения точки на местности (при наличии)
	X	Y			
1	2	3	4	5	6
1863	420891.27	2231821.07	Картометрический метод	0.10	-
1864	420894.00	2231818.72	Картометрический метод	0.10	-
1865	420900.47	2231813.91	Картометрический метод	0.10	-
1866	420907.34	2231808.81	Картометрический метод	0.10	-
1867	420912.00	2231804.07	Картометрический метод	0.10	-
1868	420916.48	2231798.63	Картометрический метод	0.10	-
1869	420920.14	2231794.19	Картометрический метод	0.10	-
1870	420923.82	2231789.64	Картометрический метод	0.10	-
1871	420928.51	2231783.10	Картометрический метод	0.10	-
1872	420935.34	2231774.30	Картометрический метод	0.10	-
1873	420939.41	2231769.46	Картометрический метод	0.10	-
1874	420942.46	2231765.90	Картометрический метод	0.10	-
1875	420944.69	2231763.83	Картометрический метод	0.10	-
1876	420948.63	2231761.09	Картометрический метод	0.10	-
1877	420953.78	2231757.97	Картометрический метод	0.10	-
1878	420962.24	2231752.89	Картометрический метод	0.10	-
1879	420975.89	2231743.28	Картометрический метод	0.10	-
1880	420989.01	2231734.47	Картометрический метод	0.10	-
1881	421002.87	2231723.47	Картометрический метод	0.10	-
1882	421011.47	2231716.09	Картометрический метод	0.10	-
1883	421019.38	2231709.20	Картометрический метод	0.10	-
1884	421025.06	2231703.38	Картометрический метод	0.10	-
1885	421031.86	2231696.38	Картометрический метод	0.10	-
1886	421036.72	2231692.25	Картометрический метод	0.10	-
1887	421039.56	2231689.99	Картометрический метод	0.10	-

3. Сведения о характерных точках части (частей) границы объекта					
Обозначение характерных точек части границы	Координаты, м		Метод определения координат характерной точки	Средняя квадратическая погрешность положения характерной точки (M _t), м	Описание обозначения точки на местности (при наличии)
	X	Y			
1	2	3	4	5	6
1888	421051.46	2231683.06	Картометрический метод	0.10	-
1889	421063.97	2231675.53	Картометрический метод	0.10	-
1890	421073.03	2231670.97	Картометрический метод	0.10	-
1891	421084.42	2231665.23	Картометрический метод	0.10	-
1892	421100.55	2231655.76	Картометрический метод	0.10	-
1893	421123.43	2231643.78	Картометрический метод	0.10	-
1894	421140.87	2231633.93	Картометрический метод	0.10	-
1895	421156.10	2231624.96	Картометрический метод	0.10	-
1896	421183.25	2231607.74	Картометрический метод	0.10	-
1897	421201.21	2231596.10	Картометрический метод	0.10	-
1898	421220.91	2231582.58	Картометрический метод	0.10	-
1899	421231.83	2231574.73	Картометрический метод	0.10	-
1900	421243.33	2231567.00	Картометрический метод	0.10	-
1901	421256.07	2231557.58	Картометрический метод	0.10	-
1902	421263.37	2231550.88	Картометрический метод	0.10	-
1903	421270.84	2231545.79	Картометрический метод	0.10	-
1904	421280.13	2231540.02	Картометрический метод	0.10	-
1905	421288.64	2231531.95	Картометрический метод	0.10	-
1906	421294.51	2231526.43	Картометрический метод	0.10	-
1907	421299.70	2231521.40	Картометрический метод	0.10	-
1908	421303.43	2231519.06	Картометрический метод	0.10	-
1909	421310.19	2231514.65	Картометрический метод	0.10	-
1910	421322.00	2231507.42	Картометрический метод	0.10	-
1911	421332.52	2231498.67	Картометрический метод	0.10	-
1912	421343.64	2231490.63	Картометрический метод	0.10	-

3. Сведения о характерных точках части (частей) границы объекта					
Обозначение характерных точек части границы	Координаты, м		Метод определения координат характерной точки	Средняя квадратическая погрешность положения характерной точки (M _t), м	Описание обозначения точки на местности (при наличии)
	X	Y			
1	2	3	4	5	6
1913	421352.84	2231483.66	Картометрический метод	0.10	-
1914	421360.22	2231478.17	Картометрический метод	0.10	-
1915	421369.63	2231470.69	Картометрический метод	0.10	-
1916	421377.64	2231463.31	Картометрический метод	0.10	-
1917	421385.43	2231456.32	Картометрический метод	0.10	-
1918	421391.51	2231451.21	Картометрический метод	0.10	-
1919	421396.67	2231446.89	Картометрический метод	0.10	-
1920	421402.45	2231441.87	Картометрический метод	0.10	-
1921	421408.33	2231436.25	Картометрический метод	0.10	-
1922	421413.39	2231432.02	Картометрический метод	0.10	-
1923	421416.63	2231429.17	Картометрический метод	0.10	-
1924	421420.48	2231425.42	Картометрический метод	0.10	-
1925	421424.24	2231421.68	Картометрический метод	0.10	-
1926	421490.02	2231367.31	Картометрический метод	0.10	-
1927	421508.66	2231344.08	Картометрический метод	0.10	-
1928	421525.77	2231322.53	Картометрический метод	0.10	-
1929	421536.55	2231309.68	Картометрический метод	0.10	-
1930	421548.23	2231297.64	Картометрический метод	0.10	-
1931	421561.42	2231284.33	Картометрический метод	0.10	-
1932	421573.92	2231270.41	Картометрический метод	0.10	-
1933	421584.08	2231259.15	Картометрический метод	0.10	-
1934	421595.13	2231248.61	Картометрический метод	0.10	-
1935	421606.78	2231238.68	Картометрический метод	0.10	-
1936	421609.62	2231235.81	Картометрический метод	0.10	-
1937	421612.36	2231232.65	Картометрический метод	0.10	-

3. Сведения о характерных точках части (частей) границы объекта					
Обозначение характерных точек части границы	Координаты, м		Метод определения координат характерной точки	Средняя квадратическая погрешность положения характерной точки (M _t), м	Описание обозначения точки на местности (при наличии)
	X	Y			
1	2	3	4	5	6
1938	421615.01	2231229.40	Картометрический метод	0.10	-
1939	421617.36	2231226.03	Картометрический метод	0.10	-
1940	421619.51	2231222.46	Картометрический метод	0.10	-
1941	421621.36	2231218.79	Картометрический метод	0.10	-
1942	421623.20	2231215.81	Картометрический метод	0.10	-
1943	421625.25	2231212.94	Картометрический метод	0.10	-
1944	421627.38	2231210.27	Картометрический метод	0.10	-
1945	421629.72	2231207.70	Картометрический метод	0.10	-
1946	421632.26	2231205.23	Картометрический метод	0.10	-
1947	421634.89	2231202.98	Картометрический метод	0.10	-
1948	421637.72	2231200.92	Картометрический метод	0.10	-
1949	421640.65	2231199.06	Картометрический метод	0.10	-
1950	421644.90	2231195.32	Картометрический метод	0.10	-
1951	421648.86	2231191.28	Картометрический метод	0.10	-
1952	421649.07	2231190.67	Картометрический метод	0.10	-
1953	421649.47	2231190.19	Картометрический метод	0.10	-
1954	421649.78	2231189.69	Картометрический метод	0.10	-
1955	421650.19	2231189.19	Картометрический метод	0.10	-
1956	421650.60	2231188.70	Картометрический метод	0.10	-
1957	421651.00	2231188.31	Картометрический метод	0.10	-
1958	421651.41	2231187.91	Картометрический метод	0.10	-
1959	421651.91	2231187.51	Картометрический метод	0.10	-
1960	421652.42	2231187.13	Картометрический метод	0.10	-
1961	421652.92	2231186.83	Картометрический метод	0.10	-
1962	421653.53	2231186.54	Картометрический метод	0.10	-

3. Сведения о характерных точках части (частей) границы объекта					
Обозначение характерных точек части границы	Координаты, м		Метод определения координат характерной точки	Средняя квадратическая погрешность положения характерной точки (M _t), м	Описание обозначения точки на местности (при наличии)
	X	Y			
1	2	3	4	5	6
1963	421654.03	2231186.35	Картометрический метод	0.10	-
1964	421654.63	2231186.16	Картометрический метод	0.10	-
1965	421655.24	2231185.96	Картометрический метод	0.10	-
1966	421655.84	2231185.77	Картометрический метод	0.10	-
1967	421656.44	2231185.68	Картометрический метод	0.10	-
1968	421657.04	2231185.69	Картометрический метод	0.10	-
1969	421657.64	2231185.60	Картометрический метод	0.10	-
1970	421658.24	2231185.61	Картометрический метод	0.10	-
1971	421659.14	2231185.72	Картометрический метод	0.10	-
1972	421660.04	2231185.83	Картометрический метод	0.10	-
1973	421660.94	2231185.75	Картометрический метод	0.10	-
1974	421661.84	2231185.66	Картометрический метод	0.10	-
1975	421662.74	2231185.57	Картометрический метод	0.10	-
1976	421663.64	2231185.39	Картометрический метод	0.10	-
1977	421664.55	2231185.10	Картометрический метод	0.10	-
1978	421665.35	2231184.82	Картометрический метод	0.10	-
1979	421666.16	2231184.52	Картометрический метод	0.10	-
1980	421666.96	2231184.03	Картометрический метод	0.10	-
1981	421667.77	2231183.64	Картометрический метод	0.10	-
1982	421668.48	2231183.06	Картометрический метод	0.10	-
1983	421669.19	2231182.56	Картометрический метод	0.10	-
1984	421698.90	2231160.99	Картометрический метод	0.10	-
1985	421706.71	2231153.40	Картометрический метод	0.10	-
1986	421714.02	2231145.41	Картометрический метод	0.10	-
1987	421720.85	2231136.80	Картометрический метод	0.10	-

3. Сведения о характерных точках части (частей) границы объекта					
Обозначение характерных точек части границы	Координаты, м		Метод определения координат характерной точки	Средняя квадратическая погрешность положения характерной точки (M _t), м	Описание обозначения точки на местности (при наличии)
	X	Y			
1	2	3	4	5	6
1988	421722.49	2231134.03	Картометрический метод	0.10	-
1989	421724.22	2231131.45	Картометрический метод	0.10	-
1990	421726.26	2231128.88	Картометрический метод	0.10	-
1991	421728.29	2231126.50	Картометрический метод	0.10	-
1992	421730.63	2231124.24	Картометрический метод	0.10	-
1993	421733.06	2231122.17	Картометрический метод	0.10	-
1994	421735.58	2231120.22	Картометрический метод	0.10	-
1995	421738.21	2231118.44	Картометрический метод	0.10	-
1996	421740.93	2231116.78	Картометрический метод	0.10	-
1997	421743.76	2231115.32	Картометрический метод	0.10	-
1998	421746.77	2231114.07	Картометрический метод	0.10	-
1999	421749.79	2231113.01	Картометрический метод	0.10	-
2000	421752.80	2231112.16	Картометрический метод	0.10	-
2001	421762.28	2231106.99	Картометрический метод	0.10	-
2002	421771.94	2231102.33	Картометрический метод	0.10	-
2003	421781.90	2231098.27	Картометрический метод	0.10	-
2004	421808.02	2231083.34	Картометрический метод	0.10	-
2005	421811.05	2231082.00	Картометрический метод	0.10	-
2006	421813.86	2231080.43	Картометрический метод	0.10	-
2007	421816.59	2231078.66	Картометрический метод	0.10	-
2008	421819.31	2231076.81	Картометрический метод	0.10	-
2009	421821.84	2231074.74	Картометрический метод	0.10	-
2010	421824.18	2231072.48	Картометрический метод	0.10	-
2011	421826.41	2231070.11	Картометрический метод	0.10	-
2012	421831.39	2231064.78	Картометрический метод	0.10	-

3. Сведения о характерных точках части (частей) границы объекта					
Обозначение характерных точек части границы	Координаты, м		Метод определения координат характерной точки	Средняя квадратическая погрешность положения характерной точки (M _t), м	Описание обозначения точки на местности (при наличии)
	X	Y			
1	2	3	4	5	6
2013	421836.76	2231059.66	Картометрический метод	0.10	-
2014	421842.33	2231054.94	Картометрический метод	0.10	-
2015	421848.19	2231050.52	Картометрический метод	0.10	-
2016	421854.14	2231047.41	Картометрический метод	0.10	-
2017	421859.79	2231043.98	Картометрический метод	0.10	-
2018	421865.24	2231040.16	Картометрический метод	0.10	-
2019	421870.50	2231035.93	Картометрический метод	0.10	-
2020	421876.01	2231028.71	Картометрический метод	0.10	-
2021	421880.92	2231021.18	Картометрический метод	0.10	-
2022	421885.43	2231013.25	Картометрический метод	0.10	-
2023	421889.35	2231005.11	Картометрический метод	0.10	-
2024	421892.01	2231000.84	Картометрический метод	0.10	-
2025	421895.07	2230996.79	Картометрический метод	0.10	-
2026	421898.32	2230992.93	Картометрический метод	0.10	-
2027	421901.78	2230989.28	Картометрический метод	0.10	-
2028	421905.54	2230985.84	Картометрический метод	0.10	-
2029	421908.25	2230984.07	Картометрический метод	0.10	-
2030	421910.78	2230982.02	Картометрический метод	0.10	-
2031	421913.21	2230979.85	Картометрический метод	0.10	-
2032	421915.44	2230977.58	Картометрический метод	0.10	-
2033	421917.68	2230975.11	Картометрический метод	0.10	-
2034	421919.62	2230972.54	Картометрический метод	0.10	-
2035	421921.46	2230969.86	Картометрический метод	0.10	-
2036	421923.20	2230967.08	Картометрический метод	0.10	-
2037	421924.64	2230964.21	Картометрический метод	0.10	-

3. Сведения о характерных точках части (частей) границы объекта					
Обозначение характерных точек части границы	Координаты, м		Метод определения координат характерной точки	Средняя квадратическая погрешность положения характерной точки (M _t), м	Описание обозначения точки на местности (при наличии)
	X	Y			
1	2	3	4	5	6
2038	421925.17	2230962.01	Картометрический метод	0.10	-
2039	421925.80	2230959.83	Картометрический метод	0.10	-
2040	421926.53	2230957.74	Картометрический метод	0.10	-
2041	421927.46	2230955.64	Картометрический метод	0.10	-
2042	421928.49	2230953.66	Картометрический метод	0.10	-
2043	421929.62	2230951.67	Картометрический метод	0.10	-
2044	421930.84	2230949.79	Картометрический метод	0.10	-
2045	421932.17	2230948.01	Картометрический метод	0.10	-
2046	421933.59	2230946.34	Картометрический метод	0.10	-
2047	421935.22	2230944.65	Картометрический метод	0.10	-
2048	421936.84	2230943.19	Картометрический метод	0.10	-
2049	421938.66	2230941.71	Картометрический метод	0.10	-
2050	421940.48	2230940.43	Картометрический метод	0.10	-
2051	421942.40	2230939.26	Картометрический метод	0.10	-
2052	421949.59	2230932.77	Картометрический метод	0.10	-
2053	421956.39	2230925.95	Картометрический метод	0.10	-
2054	421962.79	2230918.64	Картометрический метод	0.10	-
2055	421974.64	2230908.32	Картометрический метод	0.10	-
2056	421985.90	2230897.38	Картометрический метод	0.10	-
2057	421996.17	2230885.93	Картометрический метод	0.10	-
2058	422007.32	2230875.18	Картометрический метод	0.10	-
2059	422028.93	2230853.69	Картометрический метод	0.10	-
2060	422033.59	2230849.26	Картометрический метод	0.10	-
2061	422037.96	2230844.52	Картометрический метод	0.10	-
2062	422042.13	2230839.58	Картометрический метод	0.10	-

3. Сведения о характерных точках части (частей) границы объекта					
Обозначение характерных точек части границы	Координаты, м		Метод определения координат характерной точки	Средняя квадратическая погрешность положения характерной точки (M _t), м	Описание обозначения точки на местности (при наличии)
	X	Y			
1	2	3	4	5	6
2063	422057.72	2230819.50	Картометрический метод	0.10	-
2064	422062.41	2230813.37	Картометрический метод	0.10	-
2065	422064.24	2230811.29	Картометрический метод	0.10	-
2066	422065.87	2230809.01	Картометрический метод	0.10	-
2067	422067.41	2230806.64	Картометрический метод	0.10	-
2068	422068.74	2230804.25	Картометрический метод	0.10	-
2069	422068.85	2230804.05	Картометрический метод	0.10	-
2070	422068.95	2230803.76	Картометрический метод	0.10	-
2071	422069.15	2230803.57	Картометрический метод	0.10	-
2072	422069.16	2230803.26	Картометрический метод	0.10	-
2073	422069.26	2230803.06	Картометрический метод	0.10	-
2074	422069.37	2230802.26	Картометрический метод	0.10	-
2075	422069.38	2230801.56	Картометрический метод	0.10	-
2076	422069.29	2230800.76	Картометрический метод	0.10	-
2077	422069.20	2230800.06	Картометрический метод	0.10	-
2078	422069.21	2230799.67	Картометрический метод	0.10	-
2079	422069.21	2230799.26	Картометрический метод	0.10	-
2080	422069.32	2230798.96	Картометрический метод	0.10	-
2081	422069.32	2230798.57	Картометрический метод	0.10	-
2082	422069.43	2230798.16	Картометрический метод	0.10	-
2083	422069.53	2230797.87	Картометрический метод	0.10	-
2084	422069.74	2230797.47	Картометрический метод	0.10	-
2085	422069.84	2230797.17	Картометрический метод	0.10	-
2086	422070.05	2230796.77	Картометрический метод	0.10	-
2087	422070.15	2230796.47	Картометрический метод	0.10	-

3. Сведения о характерных точках части (частей) границы объекта					
Обозначение характерных точек части границы	Координаты, м		Метод определения координат характерной точки	Средняя квадратическая погрешность положения характерной точки (M _t), м	Описание обозначения точки на местности (при наличии)
	X	Y			
1	2	3	4	5	6
2088	422070.46	2230796.18	Картометрический метод	0.10	-
2089	422070.66	2230795.88	Картометрический метод	0.10	-
2090	422070.96	2230795.79	Картометрический метод	0.10	-
2091	422071.36	2230795.80	Картометрический метод	0.10	-
2092	422071.66	2230795.80	Картометрический метод	0.10	-
2093	422072.06	2230795.80	Картометрический метод	0.10	-
2094	422072.36	2230795.80	Картометрический метод	0.10	-
2095	422072.76	2230795.81	Картометрический метод	0.10	-
2096	422073.06	2230795.92	Картометрический метод	0.10	-
2097	422073.46	2230796.02	Картометрический метод	0.10	-
2098	422073.76	2230796.13	Картометрический метод	0.10	-
2099	422074.16	2230796.23	Картометрический метод	0.10	-
2100	422074.46	2230796.34	Картометрический метод	0.10	-
2101	422074.75	2230796.54	Картометрический метод	0.10	-
2102	422075.05	2230796.74	Картометрический метод	0.10	-
2103	422075.35	2230796.94	Картометрический метод	0.10	-
2104	422075.64	2230797.16	Картометрический метод	0.10	-
2105	422075.84	2230797.45	Картометрический метод	0.10	-
2106	422080.30	2230800.32	Картометрический метод	0.10	-
2107	422081.00	2230800.53	Картометрический метод	0.10	-
2108	422081.69	2230800.94	Картометрический метод	0.10	-
2109	422082.39	2230801.26	Картометрический метод	0.10	-
2110	422083.80	2230800.07	Картометрический метод	0.10	-
2111	422083.81	2230799.37	Картометрический метод	0.10	-
2112	422083.72	2230798.67	Картометрический метод	0.10	-

3. Сведения о характерных точках части (частей) границы объекта					
Обозначение характерных точек части границы	Координаты, м		Метод определения координат характерной точки	Средняя квадратическая погрешность положения характерной точки (M _t), м	Описание обозначения точки на местности (при наличии)
	X	Y			
1	2	3	4	5	6
2113	422083.63	2230797.97	Картометрический метод	0.10	-
2114	422083.54	2230797.37	Картометрический метод	0.10	-
2115	422083.35	2230796.66	Картометрический метод	0.10	-
2116	422083.16	2230796.06	Картометрический метод	0.10	-
2117	422082.67	2230795.25	Картометрический метод	0.10	-
2118	422082.18	2230794.44	Картометрический метод	0.10	-
2119	422081.60	2230793.63	Картометрический метод	0.10	-
2120	422081.01	2230792.93	Картометрический метод	0.10	-
2121	422080.32	2230792.22	Картометрический метод	0.10	-
2122	422079.83	2230791.51	Картометрический метод	0.10	-
2123	422079.23	2230790.90	Картометрический метод	0.10	-
2124	422078.84	2230790.20	Картометрический метод	0.10	-
2125	422078.36	2230789.39	Картометрический метод	0.10	-
2126	422077.97	2230788.69	Картометрический метод	0.10	-
2127	422077.68	2230787.88	Картометрический метод	0.10	-
2128	422077.39	2230787.08	Картометрический метод	0.10	-
2129	422077.10	2230786.27	Картометрический метод	0.10	-
2130	422076.91	2230785.37	Картометрический метод	0.10	-
2131	422076.83	2230784.57	Картометрический метод	0.10	-
2132	422076.24	2230783.56	Картометрический метод	0.10	-
2133	422075.75	2230782.56	Картометрический метод	0.10	-
2134	422075.37	2230781.55	Картометрический метод	0.10	-
2135	422074.98	2230780.44	Картометрический метод	0.10	-
2136	422074.70	2230779.34	Картометрический метод	0.10	-
2137	422074.52	2230778.24	Картометрический метод	0.10	-

3. Сведения о характерных точках части (частей) границы объекта					
Обозначение характерных точек части границы	Координаты, м		Метод определения координат характерной точки	Средняя квадратическая погрешность положения характерной точки (M _t), м	Описание обозначения точки на местности (при наличии)
	X	Y			
1	2	3	4	5	6
2138	422074.33	2230777.13	Картометрический метод	0.10	-
2139	422074.25	2230776.03	Картометрический метод	0.10	-
2140	422074.26	2230774.83	Картометрический метод	0.10	-
2141	422074.28	2230773.73	Картометрический метод	0.10	-
2142	422074.50	2230772.64	Картометрический метод	0.10	-
2143	422074.71	2230771.54	Картометрический метод	0.10	-
2144	422074.93	2230770.44	Картометрический метод	0.10	-
2145	422075.34	2230769.35	Картометрический метод	0.10	-
2146	422076.15	2230768.76	Картометрический метод	0.10	-
2147	422076.96	2230768.27	Картометрический метод	0.10	-
2148	422077.87	2230767.79	Картометрический метод	0.10	-
2149	422078.77	2230767.39	Картометрический метод	0.10	-
2150	422079.68	2230767.01	Картометрический метод	0.10	-
2151	422080.68	2230766.72	Картометрический метод	0.10	-
2152	422081.58	2230766.54	Картометрический метод	0.10	-
2153	422082.59	2230766.35	Картометрический метод	0.10	-
2154	422083.59	2230766.26	Картометрический метод	0.10	-
2155	422084.59	2230766.18	Картометрический метод	0.10	-
2156	422085.59	2230766.20	Картометрический метод	0.10	-
2157	422086.59	2230766.31	Картометрический метод	0.10	-
2158	422087.59	2230766.42	Картометрический метод	0.10	-
2159	422088.48	2230766.64	Картометрический метод	0.10	-
2160	422089.38	2230766.96	Картометрический метод	0.10	-
2161	422092.08	2230767.89	Картометрический метод	0.10	-
2162	422092.17	2230767.99	Картометрический метод	0.10	-

3. Сведения о характерных точках части (частей) границы объекта					
Обозначение характерных точек части границы	Координаты, м		Метод определения координат характерной точки	Средняя квадратическая погрешность положения характерной точки (M _t), м	Описание обозначения точки на местности (при наличии)
	X	Y			
1	2	3	4	5	6
2163	422093.28	2230767.80	Картометрический метод	0.10	-
2164	422094.38	2230767.62	Картометрический метод	0.10	-
2165	422095.58	2230767.34	Картометрический метод	0.10	-
2166	422096.69	2230766.95	Картометрический метод	0.10	-
2167	422097.69	2230766.57	Картометрический метод	0.10	-
2168	422098.79	2230766.08	Картометрический метод	0.10	-
2169	422099.80	2230765.50	Картометрический метод	0.10	-
2170	422100.81	2230764.91	Картометрический метод	0.10	-
2171	422101.72	2230764.23	Картометрический метод	0.10	-
2172	422102.63	2230763.53	Картометрический метод	0.10	-
2173	422103.54	2230762.75	Картометрический метод	0.10	-
2174	422104.35	2230761.96	Картометрический метод	0.10	-
2175	422134.07	2230732.79	Картометрический метод	0.10	-
2176	422162.48	2230704.30	Картометрический метод	0.10	-
2177	422175.73	2230686.98	Картометрический метод	0.10	-
2178	422179.09	2230682.82	Картометрический метод	0.10	-
2179	422223.17	2230635.85	Картометрический метод	0.10	-
2180	422225.71	2230632.99	Картометрический метод	0.10	-
2181	422228.06	2230629.93	Картометрический метод	0.10	-
2182	422230.20	2230626.76	Картометрический метод	0.10	-
2183	422232.16	2230623.38	Картометрический метод	0.10	-
2184	422233.81	2230619.91	Картометрический метод	0.10	-
2185	422235.57	2230615.43	Картометрический метод	0.10	-
2186	422237.14	2230610.95	Картометрический метод	0.10	-
2187	422238.51	2230606.27	Картометрический метод	0.10	-

3. Сведения о характерных точках части (частей) границы объекта					
Обозначение характерных точек части границы	Координаты, м		Метод определения координат характерной точки	Средняя квадратическая погрешность положения характерной точки (M _t), м	Описание обозначения точки на местности (при наличии)
	X	Y			
1	2	3	4	5	6
2188	422239.47	2230601.58	Картометрический метод	0.10	-
2189	422240.23	2230596.80	Картометрический метод	0.10	-
2190	422242.13	2230590.13	Картометрический метод	0.10	-
2191	422244.42	2230583.56	Картометрический метод	0.10	-
2192	422247.11	2230577.09	Картометрический метод	0.10	-
2193	422250.20	2230570.84	Картометрический метод	0.10	-
2194	422253.59	2230564.68	Картометрический метод	0.10	-
2195	422257.38	2230558.84	Картометрический метод	0.10	-
2196	422261.46	2230553.19	Картометрический метод	0.10	-
2197	422261.55	2230552.79	Картометрический метод	0.10	-
2198	422261.79	2230552.44	Картометрический метод	0.10	-
2199	422261.88	2230544.99	Картометрический метод	0.10	-
2200	422316.61	2230498.75	Картометрический метод	0.10	-
2201	422318.96	2230497.31	Картометрический метод	0.10	-
2202	422320.56	2230497.54	Картометрический метод	0.10	-
2203	422322.06	2230497.56	Картометрический метод	0.10	-
2204	422323.56	2230497.58	Картометрический метод	0.10	-
2205	422325.07	2230497.50	Картометрический метод	0.10	-
2206	422326.57	2230497.33	Картометрический метод	0.10	-
2207	422328.08	2230496.94	Картометрический метод	0.10	-
2208	422329.49	2230496.57	Картометрический метод	0.10	-
2209	422330.99	2230496.18	Картометрический метод	0.10	-
2210	422332.40	2230495.61	Картометрический метод	0.10	-
2211	422333.71	2230494.93	Картометрический метод	0.10	-
2212	422335.01	2230494.24	Картометрический метод	0.10	-

3. Сведения о характерных точках части (частей) границы объекта					
Обозначение характерных точек части границы	Координаты, м		Метод определения координат характерной точки	Средняя квадратическая погрешность положения характерной точки (M _t), м	Описание обозначения точки на местности (при наличии)
	X	Y			
1	2	3	4	5	6
2213	422336.32	2230493.46	Картометрический метод	0.10	-
2214	422337.53	2230492.59	Картометрический метод	0.10	-
2215	422338.75	2230491.60	Картометрический метод	0.10	-
2216	422342.58	2230489.35	Картометрический метод	0.10	-
2217	422346.61	2230487.41	Картометрический метод	0.10	-
2218	422350.73	2230485.66	Картометрический метод	0.10	-
2219	422354.86	2230484.13	Картометрический метод	0.10	-
2220	422359.17	2230482.99	Картометрический метод	0.10	-
2221	422363.09	2230482.04	Картометрический метод	0.10	-
2222	422393.18	2230475.77	Картометрический метод	0.10	-
2223	422399.15	2230474.67	Картометрический метод	0.10	-
2224	422404.21	2230473.74	Картометрический метод	0.10	-
2225	422415.05	2230470.89	Картометрический метод	0.10	-
2226	422425.61	2230467.43	Картометрический метод	0.10	-
2227	422452.75	2230450.62	Картометрический метод	0.10	-
2228	422479.01	2230432.41	Картометрический метод	0.10	-
2229	422504.09	2230412.76	Картометрический метод	0.10	-
2230	422514.31	2230405.01	Картометрический метод	0.10	-
2231	422524.33	2230396.45	Картометрический метод	0.10	-
2232	422517.00	2230385.34	Картометрический метод	0.10	-
2233	422539.29	2230364.66	Картометрический метод	0.10	-
2234	422535.90	2230356.61	Картометрический метод	0.10	-
2235	422600.59	2230309.03	Картометрический метод	0.10	-
2236	422609.95	2230319.17	Картометрический метод	0.10	-
2237	422611.16	2230318.89	Картометрический метод	0.10	-

3. Сведения о характерных точках части (частей) границы объекта					
Обозначение характерных точек части границы	Координаты, м		Метод определения координат характерной точки	Средняя квадратическая погрешность положения характерной точки (M _t), м	Описание обозначения точки на местности (при наличии)
	X	Y			
1	2	3	4	5	6
2238	422635.12	2230306.93	Картометрический метод	0.10	-
2239	422662.56	2230290.92	Картометрический метод	0.10	-
2240	422698.96	2230255.64	Картометрический метод	0.10	-
2241	422720.13	2230237.14	Картометрический метод	0.10	-
2242	422719.89	2230233.24	Картометрический метод	0.10	-
2243	422728.30	2230225.35	Картометрический метод	0.10	-
2244	422732.28	2230226.51	Картометрический метод	0.10	-
2245	422737.14	2230222.28	Картометрический метод	0.10	-
2246	422775.67	2230193.03	Картометрический метод	0.10	-
2247	422787.34	2230180.80	Картометрический метод	0.10	-
2248	422799.82	2230169.27	Картометрический метод	0.10	-
2249	422817.25	2230159.42	Картометрический метод	0.10	-
2250	422839.19	2230142.73	Картометрический метод	0.10	-
2251	422856.92	2230127.29	Картометрический метод	0.10	-
2252	422861.60	2230121.56	Картометрический метод	0.10	-
2253	422866.77	2230116.63	Картометрический метод	0.10	-
2254	422872.65	2230110.92	Картометрический метод	0.10	-
2255	422880.92	2230099.03	Картометрический метод	0.10	-
2256	422891.87	2230082.49	Картометрический метод	0.10	-
2257	422909.59	2230059.94	Картометрический метод	0.10	-
2258	422912.44	2230056.27	Картометрический метод	0.10	-
2259	422923.14	2230042.63	Картометрический метод	0.10	-
2260	422927.89	2230033.07	Картометрический метод	0.10	-
2261	422932.85	2230017.47	Картометрический метод	0.10	-
2262	422949.48	2230026.20	Картометрический метод	0.10	-

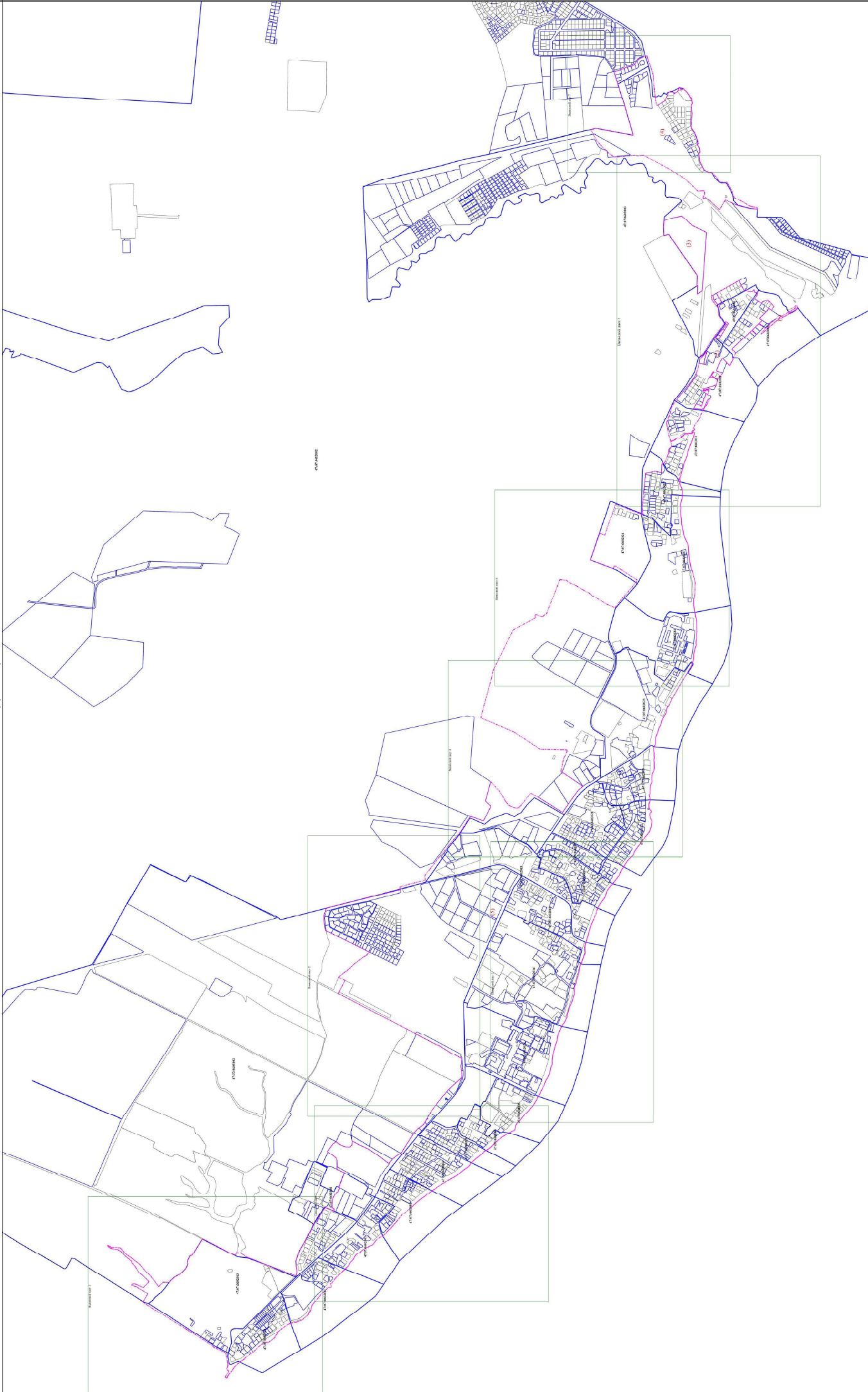
3. Сведения о характерных точках части (частей) границы объекта					
Обозначение характерных точек части границы	Координаты, м		Метод определения координат характерной точки	Средняя квадратическая погрешность положения характерной точки (M _t), м	Описание обозначения точки на местности (при наличии)
	X	Y			
1	2	3	4	5	6
2263	422918.85	2230076.38	Картометрический метод	0.10	-
2264	422918.86	2230076.43	Картометрический метод	0.10	-
2265	422937.37	2230094.35	Картометрический метод	0.10	-
2266	422933.89	2230100.19	Картометрический метод	0.10	-
2267	422927.67	2230116.03	Картометрический метод	0.10	-
2268	422926.43	2230137.03	Картометрический метод	0.10	-
2269	422929.17	2230151.76	Картометрический метод	0.10	-
2270	422938.23	2230187.65	Картометрический метод	0.10	-
2271	422942.02	2230213.68	Картометрический метод	0.10	-
2272	422941.88	2230219.64	Картометрический метод	0.10	-
2273	422945.58	2230227.18	Картометрический метод	0.10	-
2274	422964.95	2230241.75	Картометрический метод	0.10	-
2275	423035.30	2230273.71	Картометрический метод	0.10	-
2276	423045.18	2230276.73	Картометрический метод	0.10	-
2277	423045.06	2230282.58	Картометрический метод	0.10	-
2278	423149.09	2230348.92	Картометрический метод	0.10	-
2279	423205.55	2230385.41	Картометрический метод	0.10	-
2280	423223.45	2230400.31	Картометрический метод	0.10	-
2281	423243.07	2230407.23	Картометрический метод	0.10	-
2282	423258.11	2230418.98	Картометрический метод	0.10	-
2283	423271.44	2230427.13	Картометрический метод	0.10	-
2284	423543.17	2230593.36	Картометрический метод	0.10	-
2285	423580.45	2230616.93	Картометрический метод	0.10	-
2286	423589.33	2230622.53	Картометрический метод	0.10	-
2287	423625.32	2230645.20	Картометрический метод	0.10	-

3. Сведения о характерных точках части (частей) границы объекта					
Обозначение характерных точек части границы	Координаты, м		Метод определения координат характерной точки	Средняя квадратическая погрешность положения характерной точки (M _t), м	Описание обозначения точки на местности (при наличии)
	X	Y			
1	2	3	4	5	6
2288	423627.27	2230646.46	Картометрический метод	0.10	-
2289	423624.52	2230650.87	Картометрический метод	0.10	-
2290	423587.03	2230714.08	Картометрический метод	0.10	-
2291	423618.94	2230734.92	Картометрический метод	0.10	-
2292	423658.33	2230757.79	Картометрический метод	0.10	-
2293	423681.42	2230773.14	Картометрический метод	0.10	-
2294	423717.34	2230782.37	Картометрический метод	0.10	-
2295	423717.29	2230785.24	Картометрический метод	0.10	-
2296	423721.70	2230785.31	Картометрический метод	0.10	-
2297	423721.72	2230788.35	Картометрический метод	0.10	-
2298	423715.37	2230789.20	Картометрический метод	0.10	-
2299	423714.73	2230794.90	Картометрический метод	0.10	-
2300	423696.54	2230796.34	Картометрический метод	0.10	-
2301	423676.05	2230790.74	Картометрический метод	0.10	-
2302	423647.59	2230774.83	Картометрический метод	0.10	-
2303	423623.86	2230765.81	Картометрический метод	0.10	-
2304	423576.50	2230813.63	Картометрический метод	0.10	-
2305	423593.25	2230831.73	Картометрический метод	0.10	-
2306	423641.47	2230876.33	Картометрический метод	0.10	-
2307	423654.83	2230885.40	Картометрический метод	0.10	-
2308	423685.20	2230933.55	Картометрический метод	0.10	-
2309	423703.64	2230958.36	Картометрический метод	0.10	-
2310	423719.58	2230972.25	Картометрический метод	0.10	-
2311	423718.55	2230981.83	Картометрический метод	0.10	-
2312	423741.07	2231001.85	Картометрический метод	0.10	-

3. Сведения о характерных точках части (частей) границы объекта					
Обозначение характерных точек части границы	Координаты, м		Метод определения координат характерной точки	Средняя квадратическая погрешность положения характерной точки (Mt), м	Описание обозначения точки на местности (при наличии)
	X	Y			
1	2	3	4	5	6
2313	423763.64	2231017.97	Картометрический метод	0.10	-
2314	423782.10	2231034.93	Картометрический метод	0.10	-
2315	423800.35	2231059.11	Картометрический метод	0.10	-
2316	423815.27	2231071.72	Картометрический метод	0.10	-
2317	423832.95	2231080.17	Картометрический метод	0.10	-
2318	423843.50	2231083.92	Картометрический метод	0.10	-
2319	423869.95	2231088.10	Картометрический метод	0.10	-
2320	423882.12	2231089.58	Картометрический метод	0.10	-
2321	423891.29	2231091.81	Картометрический метод	0.10	-
2322	423901.22	2231097.14	Картометрический метод	0.10	-
2323	423915.76	2231108.26	Картометрический метод	0.10	-
562	423918.89	2231112.90	Картометрический метод	0.10	-

ТЕКСТОВОЕ ОПИСАНИЕ
местоположения границ населенных пунктов, территориальных зон

Прохождение границы		Описание прохождения границы
от точки	до точки	
1	2	3
-	-	-

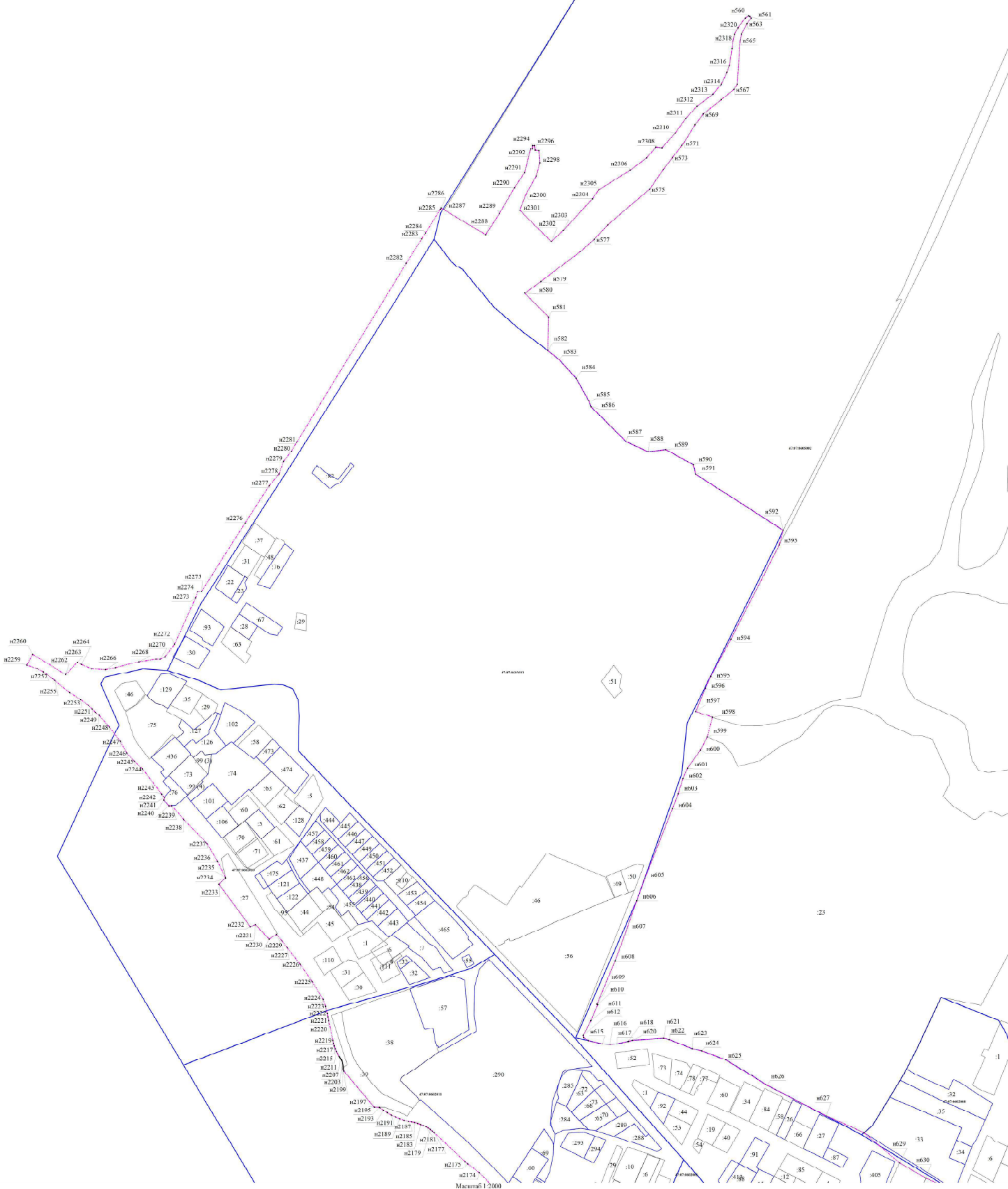


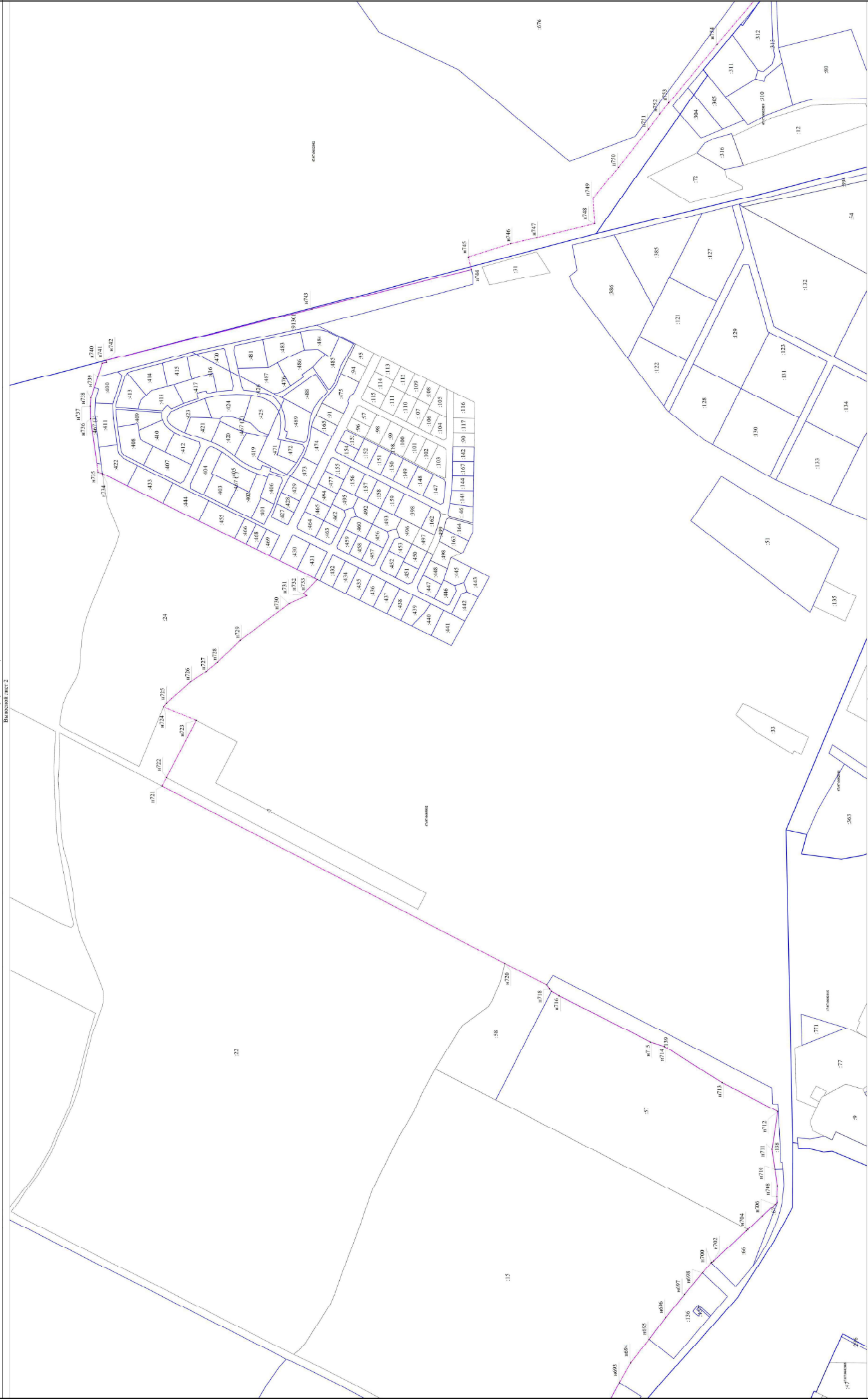
Условные обозначения:
- Административная граница территории поселения
- Обозначение точек характерной территории
- Граница административного квартала
- Граница квартала
- Граница квартала
- Граница квартала

Масштаб 1:10000

Пользовательское графическое построение

Выпуклой линией 1





Условные обозначения

- Характерная точка
- Облачение точкой
- Облачение линией
- ▭ Облачение площадью
- ▬ Граница кадастрового квартала
- ▬ Граница кадастрового участка
- ▬ Новое кадастровое измерение
- ▬ Граница населенного пункта
- ▬ Граница территории
- ▬ Облачение контуром земельного участка
- ▬ Облачение контуром земельного участка

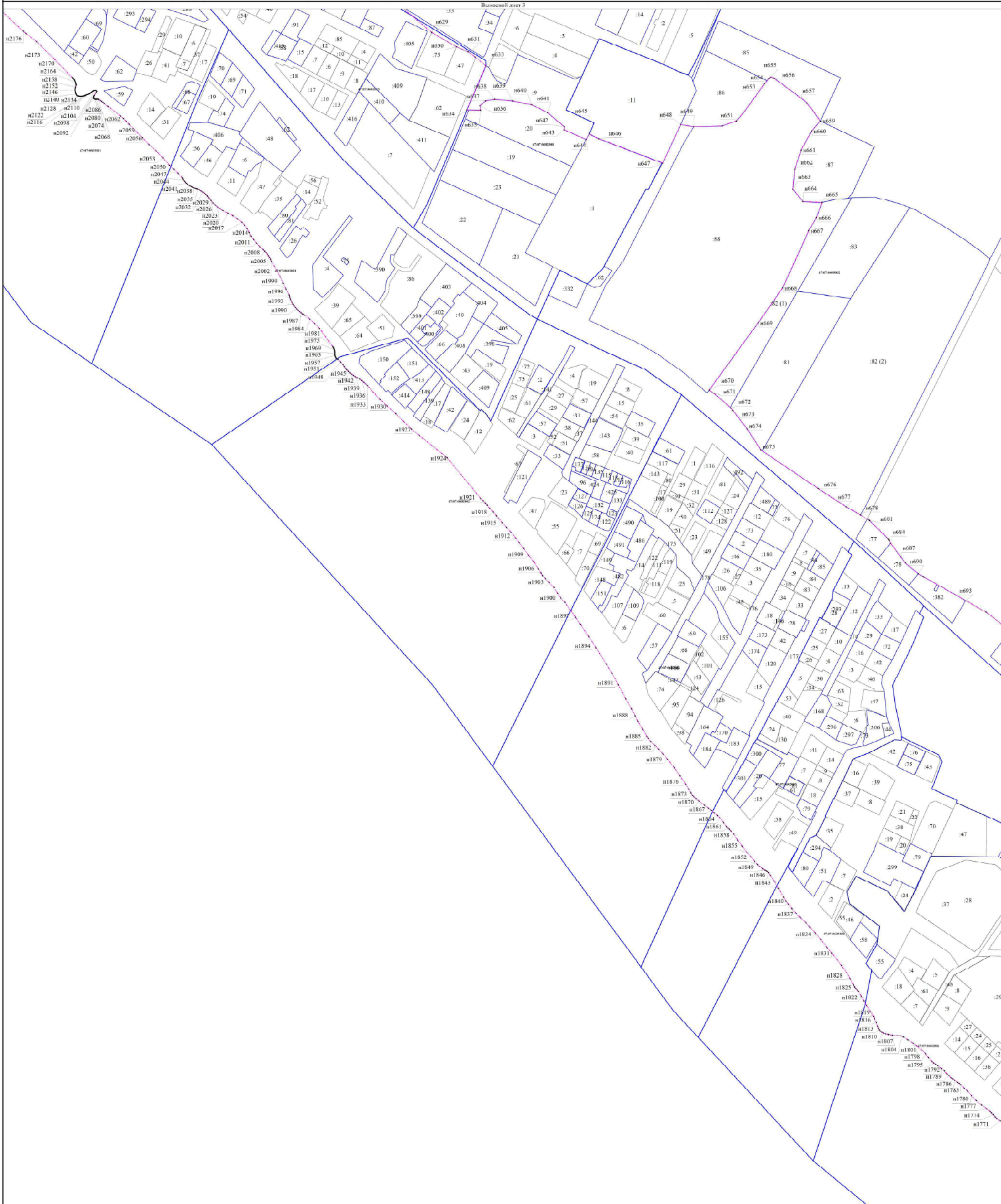
Масштаб 1:2000

15

58

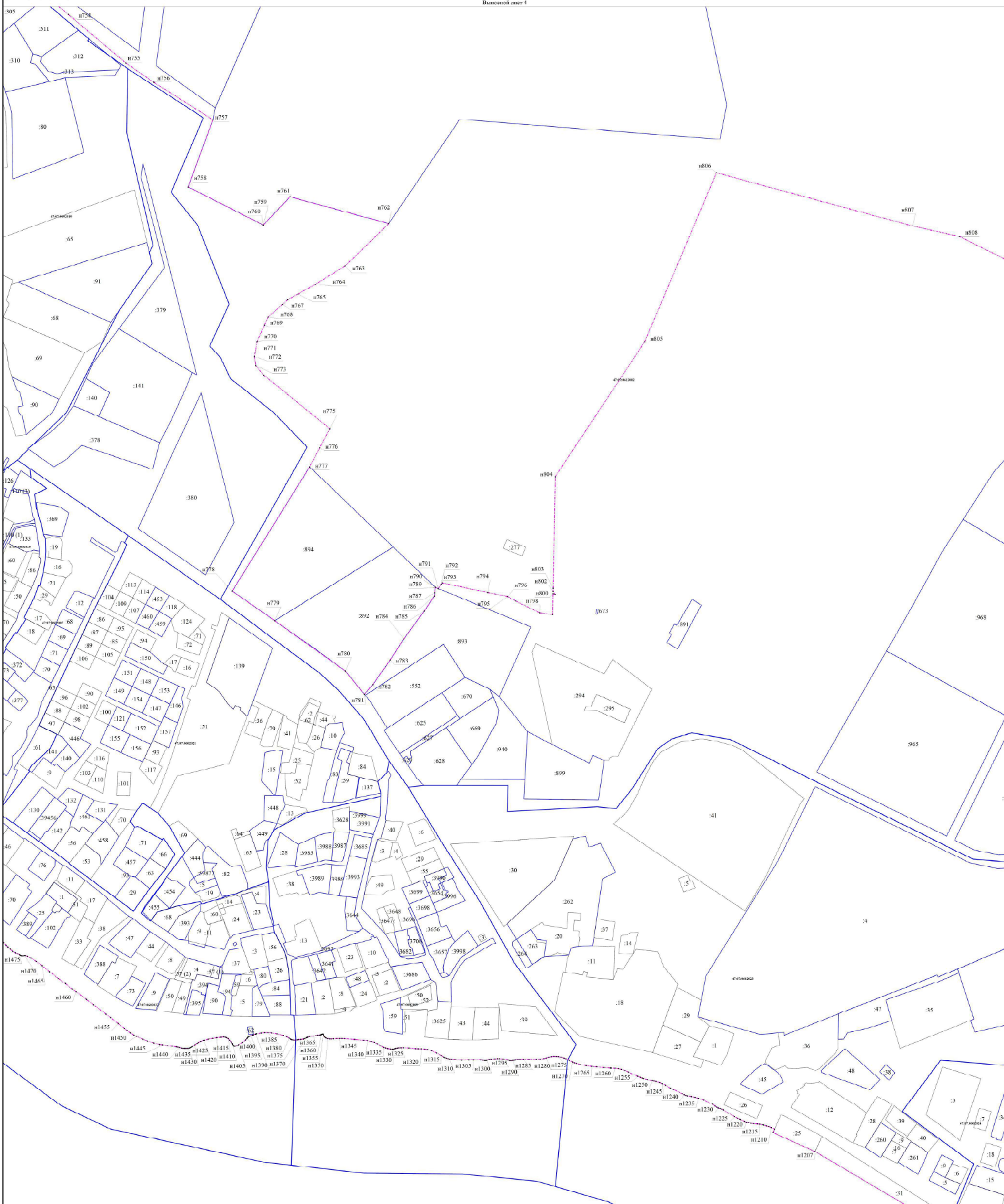
24

976



Масштаб 1:2000

- Условные обозначения
- * - Характерная точка границы, сведения о которой позволяют однозначно определить ее положение на местности
 - н1 - Обозначение новой характерной точки
 - - Граница земельного участка
 - - - - - Граница кадастрового квартала
 - ст.т.вм.п.п. - Номер кадастрового квартала
 - 11 - Кадастровый номер земельного участка
 - 11(1) - Обозначение координат земельного участка
 - — — — — Граница населенного пункта



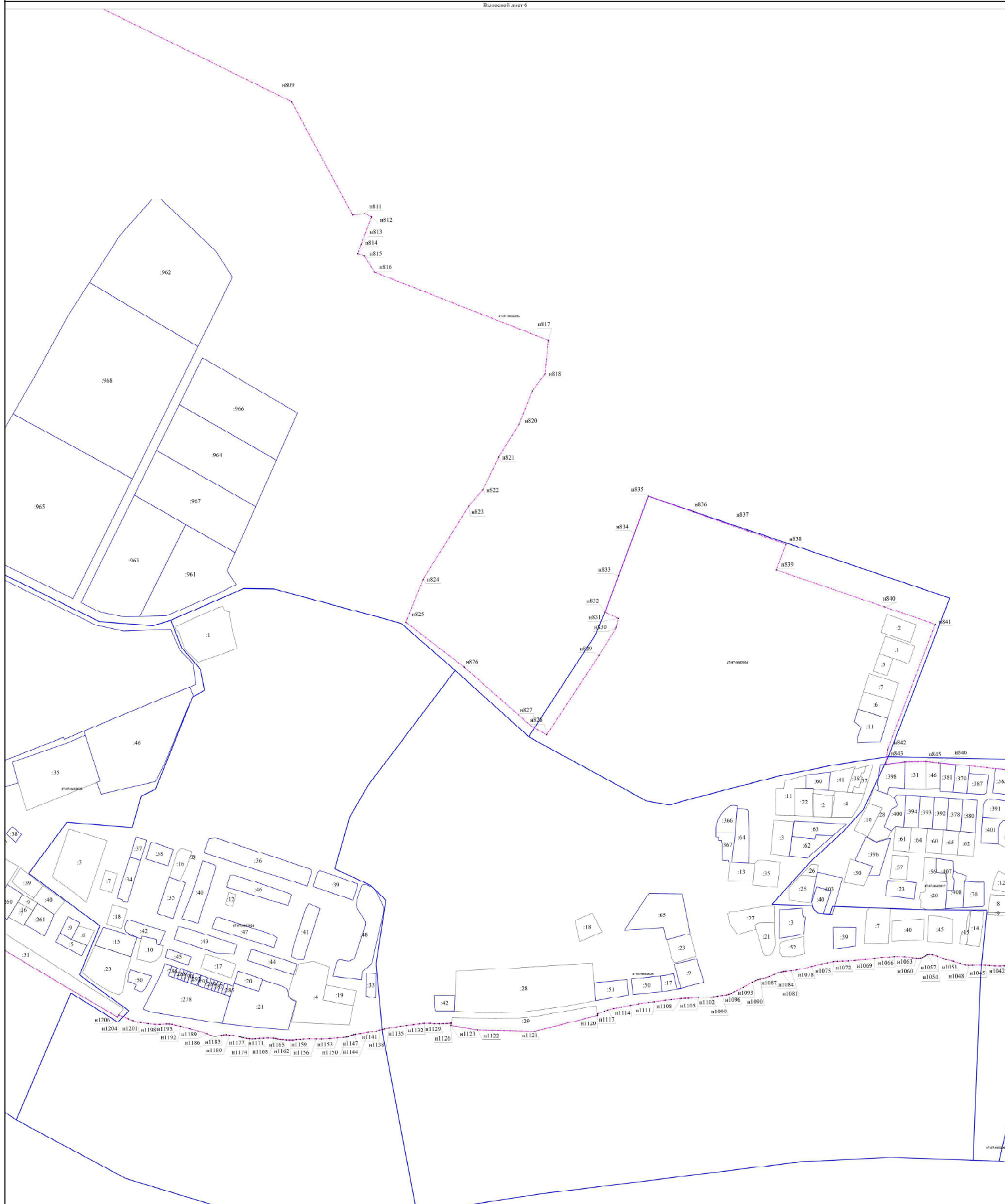
Масштаб 1:2000

- Условные обозначения
- - Характерная точка границы, сведения о которой позволяют однозначно определить ее положение на местности
 - ni - Обозначение новой характерной точки
 - - Граница земельного участка
 - - - - - Граница кадастрового квартала
 - Граница населенного пункта
 - ni1000 - Номер кадастрового квартала
 - ni1000 - Граница земельного участка
 - ni1000 - Обозначение контура земельного участка



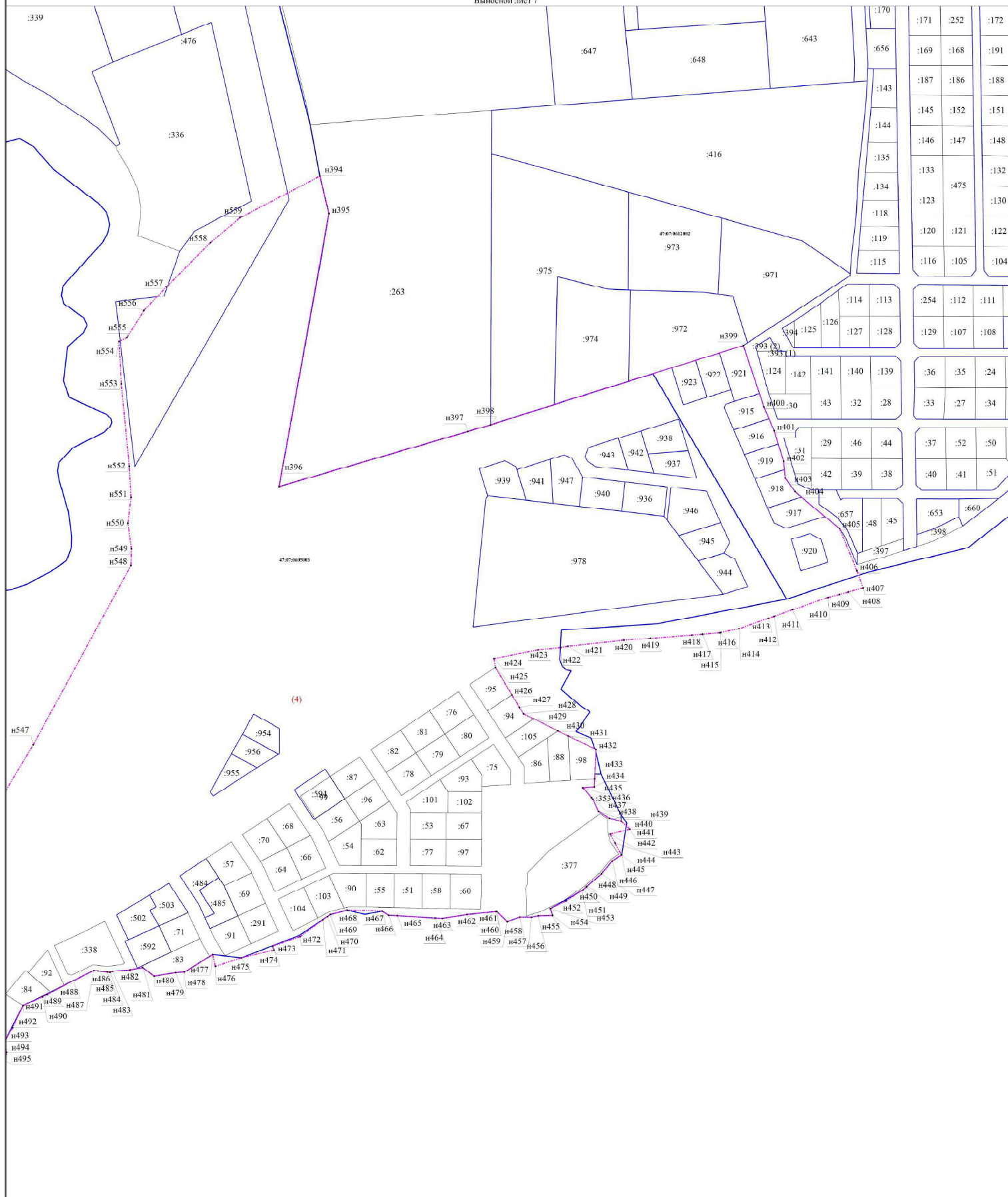
Масштаб 1:2000

Условные обозначения:
- Обозначение точки границы, сведения о которой позволяют однозначно определить ее положение на местности
- Обозначение линейной характерной точки
- Граница земельного участка
- Граница кадастрового квартала
- Граница населенного пункта



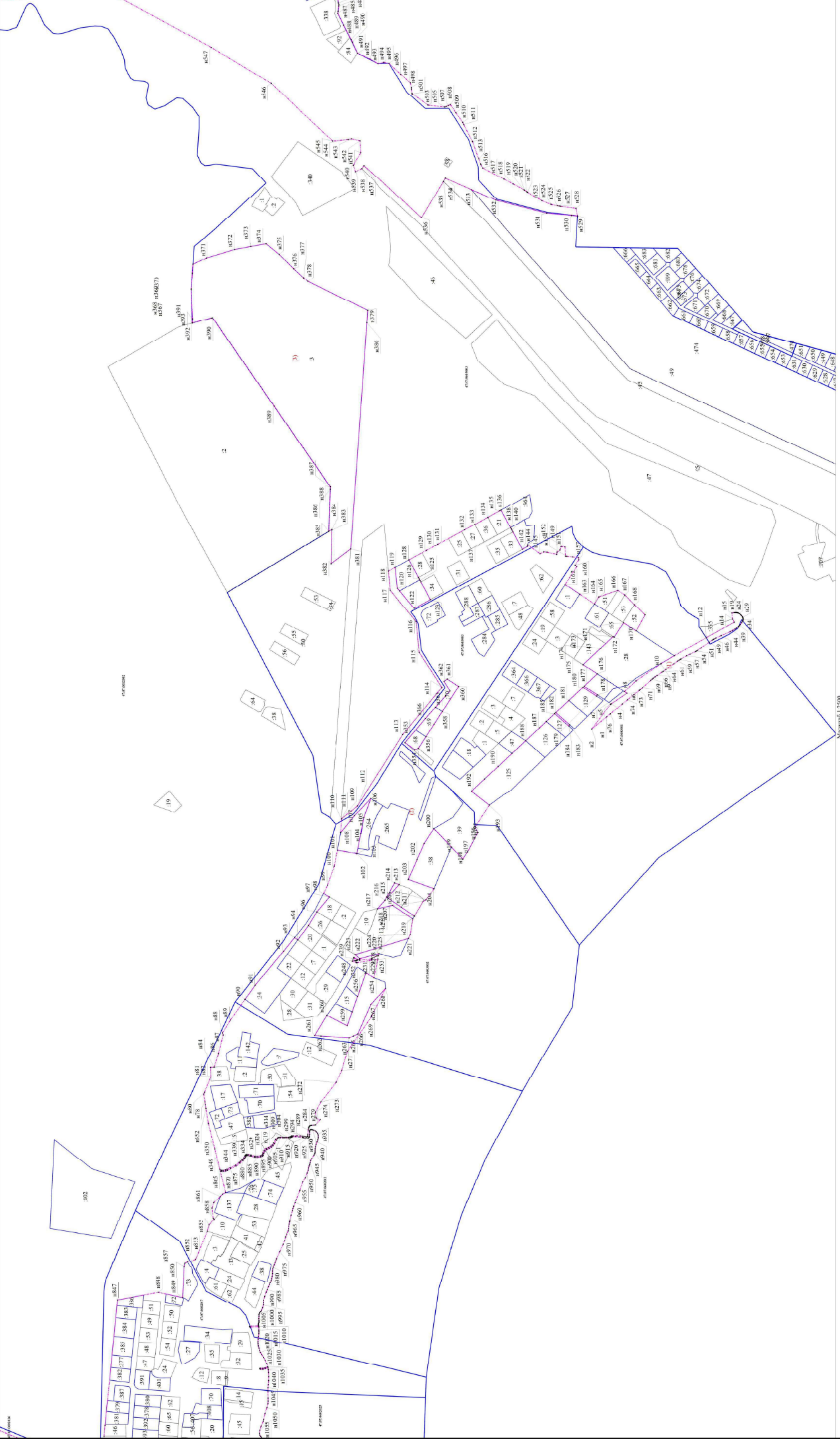
Масштаб 1:2000

- Условные обозначения
- н - Характерная точка границы, сведения о которой позволяют однозначно определить ее положение на местности
 - н1 - Обозначение новой характерной точки
 - - Граница земельного участка
 - - Граница кадастрового квартала
 - н11 - Номер кадастрового квартала
 - 11 - Кадастровый номер земельного участка
 - - Граница наследного участка



Масштаб 1:2000

- Условные обозначения
- - Характерная точка границы, сведения о которой позволяют однозначно определить ее положение на местности
 - н1 - Обозначение новой характерной точки
 - - Граница земельного участка
 - - Граница кадастрового квартала
 - 47:01:0000000 - Номер кадастрового квартала
 - :101 - Кадастровый номер земельного участка
 - :393 (1) - Обозначение контура земельного участка
 - - Граница населенного пункта



Масштаб 1:2500

- Условные обозначения:
- н/ - Обозначение номер кадастровой точки
 - г/ - Граница земельного участка
 - к/ - Кадастровый номер земельного участка
 - г/ - Граница населенного пункта
 - н/ - Обозначение номер кадастровой точки
 - г/ - Граница земельного участка
 - к/ - Кадастровый номер земельного участка
 - г/ - Граница населенного пункта

ОПИСАНИЕ МЕСТОПОЛОЖЕНИЯ ГРАНИЦ**посёлок Красная Заря**

(наименование объекта, местоположение границ которого описано (далее - объект))

Раздел 1**Сведения об объекте**

№ п/п	Характеристики объекта	Описание характеристик
1	2	3
1.	Местоположение объекта	Ленинградская область, Всеволожский муниципальный район, посёлок Красная Заря
2.	Площадь объекта +/- величина погрешности определения площади (P +/- Дельта P), га	63 +/- 3
3.	Иные характеристики объекта	-

Раздел 2

Сведения о местоположении границ объекта

1. Система координат МСК-78, зона 2

2. Сведения о характерных точках границ объекта

Обозначение характерных точек границ	Координаты, м		Метод определения координат характерной точки	Средняя квадратическая погрешность положения характерной точки (Мт), м	Описание обозначения точки на местности (при наличии)
	X	Y			
1	2	3	4	5	6
1	425804.12	2229589.16	Картометрический метод	0.10	-
2	425820.42	2229625.44	Картометрический метод	0.10	-
3	425569.19	2229709.06	Картометрический метод	0.10	-
4	425488.95	2229612.34	Картометрический метод	0.10	-
5	425469.14	2229586.94	Картометрический метод	0.10	-
6	425460.67	2229576.14	Картометрический метод	0.10	-
7	425443.21	2229551.95	Картометрический метод	0.10	-
8	425419.77	2229523.80	Картометрический метод	0.10	-
9	425393.49	2229491.53	Картометрический метод	0.10	-
10	425362.54	2229449.92	Картометрический метод	0.10	-
11	425324.72	2229403.13	Картометрический метод	0.10	-
12	425341.05	2229398.71	Картометрический метод	0.10	-
13	425404.99	2229450.23	Картометрический метод	0.10	-
14	425424.70	2229466.12	Картометрический метод	0.10	-
15	425438.39	2229477.15	Картометрический метод	0.10	-
16	425448.18	2229489.92	Картометрический метод	0.10	-
17	425450.64	2229493.31	Картометрический метод	0.10	-
18	425458.76	2229504.53	Картометрический метод	0.10	-
19	425467.15	2229517.02	Картометрический метод	0.10	-
20	425477.01	2229531.71	Картометрический метод	0.10	-
21	425482.80	2229543.55	Картометрический метод	0.10	-
22	425512.44	2229555.86	Картометрический метод	0.10	-

2. Сведения о характерных точках границ объекта					
Обозначение характерных точек границ	Координаты, м		Метод определения координат характерной точки	Средняя квадратическая погрешность положения характерной точки (M _t), м	Описание обозначения точки на местности (при наличии)
	X	Y			
1	2	3	4	5	6
23	425516.89	2229557.65	Картометрический метод	0.10	-
24	425522.48	2229559.90	Картометрический метод	0.10	-
25	425537.02	2229580.96	Картометрический метод	0.10	-
26	425589.58	2229631.90	Картометрический метод	0.10	-
27	425653.68	2229617.63	Картометрический метод	0.10	-
28	425748.23	2229595.58	Картометрический метод	0.10	-
29	425778.58	2229587.71	Картометрический метод	0.10	-
30	425801.21	2229582.66	Картометрический метод	0.10	-
1	425804.12	2229589.16	Картометрический метод	0.10	-
31	425902.78	2228291.36	Картометрический метод	0.10	-
32	425605.83	2228355.22	Картометрический метод	0.10	-
33	425605.83	2228355.24	Картометрический метод	0.10	-
34	425613.58	2228482.28	Картометрический метод	0.10	-
35	425609.39	2228520.12	Картометрический метод	0.10	-
36	425598.49	2228547.56	Картометрический метод	0.10	-
37	425587.00	2228565.04	Картометрический метод	0.10	-
38	425565.33	2228565.53	Картометрический метод	0.10	-
39	425546.88	2228563.67	Картометрический метод	0.10	-
40	425534.84	2228563.50	Картометрический метод	0.10	-
41	425514.08	2228587.22	Картометрический метод	0.10	-
42	425513.95	2228587.42	Картометрический метод	0.10	-
43	425540.74	2228784.84	Картометрический метод	0.10	-
44	425541.32	2228788.26	Картометрический метод	0.10	-
45	425556.42	2228876.49	Картометрический метод	0.10	-
46	425560.57	2228900.72	Картометрический метод	0.10	-

2. Сведения о характерных точках границ объекта					
Обозначение характерных точек границ	Координаты, м		Метод определения координат характерной точки	Средняя квадратическая погрешность положения характерной точки (Mt), м	Описание обозначения точки на местности (при наличии)
	X	Y			
1	2	3	4	5	6
47	425568.93	2228949.64	Картометрический метод	0.10	-
48	425511.60	2228956.22	Картометрический метод	0.10	-
49	425440.15	2228964.55	Картометрический метод	0.10	-
50	425412.21	2228967.88	Картометрический метод	0.10	-
51	425272.09	2228980.31	Картометрический метод	0.10	-
52	425255.31	2228983.57	Картометрический метод	0.10	-
53	425241.53	2228986.24	Картометрический метод	0.10	-
54	425182.21	2229000.24	Картометрический метод	0.10	-
55	425177.24	2229001.27	Картометрический метод	0.10	-
56	425164.04	2229009.37	Картометрический метод	0.10	-
57	425152.38	2229013.64	Картометрический метод	0.10	-
58	425138.82	2229024.11	Картометрический метод	0.10	-
59	425114.16	2229044.34	Картометрический метод	0.10	-
60	425084.87	2229068.04	Картометрический метод	0.10	-
61	425067.69	2229082.48	Картометрический метод	0.10	-
62	425064.81	2229078.96	Картометрический метод	0.10	-
63	424958.61	2228956.94	Картометрический метод	0.10	-
64	424907.35	2228898.93	Картометрический метод	0.10	-
65	424846.81	2228830.43	Картометрический метод	0.10	-
66	424829.90	2228826.30	Картометрический метод	0.10	-
67	424825.41	2228828.23	Картометрический метод	0.10	-
68	424827.68	2228808.53	Картометрический метод	0.10	-
69	424825.98	2228806.23	Картометрический метод	0.10	-
70	424831.50	2228800.99	Картометрический метод	0.10	-
71	424822.52	2228791.80	Картометрический метод	0.10	-

2. Сведения о характерных точках границ объекта					
Обозначение характерных точек границ	Координаты, м		Метод определения координат характерной точки	Средняя квадратическая погрешность положения характерной точки (M _t), м	Описание обозначения точки на местности (при наличии)
	X	Y			
1	2	3	4	5	6
72	424810.62	2228779.67	Картометрический метод	0.10	-
73	424795.19	2228763.88	Картометрический метод	0.10	-
74	424784.12	2228752.58	Картометрический метод	0.10	-
75	424784.14	2228754.67	Картометрический метод	0.10	-
76	424735.46	2228779.83	Картометрический метод	0.10	-
77	424723.16	2228735.22	Картометрический метод	0.10	-
78	424740.42	2228730.56	Картометрический метод	0.10	-
79	424736.41	2228722.36	Картометрический метод	0.10	-
80	424741.06	2228721.98	Картометрический метод	0.10	-
81	424752.13	2228717.32	Картометрический метод	0.10	-
82	424751.27	2228716.77	Картометрический метод	0.10	-
83	424754.64	2228713.05	Картометрический метод	0.10	-
84	424753.75	2228711.17	Картометрический метод	0.10	-
85	424743.13	2228687.47	Картометрический метод	0.10	-
86	424723.12	2228697.93	Картометрический метод	0.10	-
87	424707.67	2228645.98	Картометрический метод	0.10	-
88	424686.58	2228654.94	Картометрический метод	0.10	-
89	424666.25	2228663.67	Картометрический метод	0.10	-
90	424650.47	2228669.40	Картометрический метод	0.10	-
91	424648.99	2228665.42	Картометрический метод	0.10	-
92	424650.12	2228657.77	Картометрический метод	0.10	-
93	424649.69	2228637.08	Картометрический метод	0.10	-
94	424651.78	2228636.21	Картометрический метод	0.10	-
95	424655.41	2228634.29	Картометрический метод	0.10	-
96	424657.74	2228633.79	Картометрический метод	0.10	-

2. Сведения о характерных точках границ объекта					
Обозначение характерных точек границ	Координаты, м		Метод определения координат характерной точки	Средняя квадратическая погрешность положения характерной точки (M _t), м	Описание обозначения точки на местности (при наличии)
	X	Y			
1	2	3	4	5	6
97	424676.91	2228626.32	Картометрический метод	0.10	-
98	424685.78	2228622.86	Картометрический метод	0.10	-
99	424699.89	2228618.69	Картометрический метод	0.10	-
100	424729.05	2228607.41	Картометрический метод	0.10	-
101	424738.39	2228605.01	Картометрический метод	0.10	-
102	424750.19	2228601.08	Картометрический метод	0.10	-
103	424767.34	2228597.57	Картометрический метод	0.10	-
104	424786.57	2228593.99	Картометрический метод	0.10	-
105	424788.69	2228593.05	Картометрический метод	0.10	-
106	424802.82	2228590.58	Картометрический метод	0.10	-
107	424815.56	2228585.59	Картометрический метод	0.10	-
108	424836.94	2228575.19	Картометрический метод	0.10	-
109	424846.85	2228571.41	Картометрический метод	0.10	-
110	424852.41	2228570.07	Картометрический метод	0.10	-
111	424855.61	2228565.43	Картометрический метод	0.10	-
112	424861.12	2228557.97	Картометрический метод	0.10	-
113	424869.58	2228552.83	Картометрический метод	0.10	-
114	424880.52	2228548.14	Картометрический метод	0.10	-
115	424892.10	2228543.04	Картометрический метод	0.10	-
116	424899.80	2228541.87	Картометрический метод	0.10	-
117	424907.01	2228544.25	Картометрический метод	0.10	-
118	424918.64	2228546.55	Картометрический метод	0.10	-
119	424930.29	2228546.65	Картометрический метод	0.10	-
120	424939.05	2228544.72	Картометрический метод	0.10	-
121	424951.28	2228538.39	Картометрический метод	0.10	-

2. Сведения о характерных точках границ объекта					
Обозначение характерных точек границ	Координаты, м		Метод определения координат характерной точки	Средняя квадратическая погрешность положения характерной точки (M _t), м	Описание обозначения точки на местности (при наличии)
	X	Y			
1	2	3	4	5	6
122	424963.33	2228533.59	Картометрический метод	0.10	-
123	424977.48	2228525.07	Картометрический метод	0.10	-
124	424992.26	2228513.10	Картометрический метод	0.10	-
125	425005.10	2228500.46	Картометрический метод	0.10	-
126	425013.81	2228489.97	Картометрический метод	0.10	-
127	425025.31	2228482.73	Картометрический метод	0.10	-
128	425027.10	2228481.60	Картометрический метод	0.10	-
129	425041.48	2228475.44	Картометрический метод	0.10	-
130	425053.71	2228468.76	Картометрический метод	0.10	-
131	425063.79	2228458.47	Картометрический метод	0.10	-
132	425078.27	2228438.14	Картометрический метод	0.10	-
133	425084.03	2228427.62	Картометрический метод	0.10	-
134	425086.72	2228422.69	Картометрический метод	0.10	-
135	425089.87	2228417.77	Картометрический метод	0.10	-
136	425086.75	2228414.76	Картометрический метод	0.10	-
137	425095.09	2228382.59	Картометрический метод	0.10	-
138	425106.25	2228381.40	Картометрический метод	0.10	-
139	425112.77	2228387.81	Картометрический метод	0.10	-
140	425117.16	2228383.70	Картометрический метод	0.10	-
141	425129.38	2228378.22	Картометрический метод	0.10	-
142	425137.97	2228372.03	Картометрический метод	0.10	-
143	425150.05	2228361.02	Картометрический метод	0.10	-
144	425161.74	2228345.78	Картометрический метод	0.10	-
145	425169.18	2228335.34	Картометрический метод	0.10	-
146	425172.73	2228330.36	Картометрический метод	0.10	-

2. Сведения о характерных точках границ объекта					
Обозначение характерных точек границ	Координаты, м		Метод определения координат характерной точки	Средняя квадратическая погрешность положения характерной точки (M _t), м	Описание обозначения точки на местности (при наличии)
	X	Y			
1	2	3	4	5	6
147	425174.39	2228327.19	Картометрический метод	0.10	-
148	425181.88	2228312.87	Картометрический метод	0.10	-
149	425185.29	2228305.09	Картометрический метод	0.10	-
150	425198.75	2228310.55	Картометрический метод	0.10	-
151	425215.11	2228319.91	Картометрический метод	0.10	-
152	425261.28	2228270.13	Картометрический метод	0.10	-
153	425267.78	2228264.60	Картометрический метод	0.10	-
154	425271.86	2228261.13	Картометрический метод	0.10	-
155	425278.46	2228255.51	Картометрический метод	0.10	-
156	425323.45	2228208.12	Картометрический метод	0.10	-
157	425356.08	2228173.70	Картометрический метод	0.10	-
158	425378.49	2228150.09	Картометрический метод	0.10	-
159	425415.49	2228106.26	Картометрический метод	0.10	-
160	425432.87	2228123.04	Картометрический метод	0.10	-
161	425453.95	2228097.66	Картометрический метод	0.10	-
162	425471.48	2228111.29	Картометрический метод	0.10	-
163	425441.38	2228152.57	Картометрический метод	0.10	-
164	425450.77	2228214.65	Картометрический метод	0.10	-
165	425863.37	2228131.54	Картометрический метод	0.10	-
166	425894.75	2228125.59	Картометрический метод	0.10	-
31	425902.78	2228291.36	Картометрический метод	0.10	-
167	426051.78	2229504.06	Картометрический метод	0.10	-
168	426015.59	2229514.67	Картометрический метод	0.10	-
169	425988.03	2229522.73	Картометрический метод	0.10	-
170	425952.89	2229533.13	Картометрический метод	0.10	-

2. Сведения о характерных точках границ объекта					
Обозначение характерных точек границ	Координаты, м		Метод определения координат характерной точки	Средняя квадратическая погрешность положения характерной точки (M _t), м	Описание обозначения точки на местности (при наличии)
	X	Y			
1	2	3	4	5	6
171	425924.66	2229541.51	Картометрический метод	0.10	-
172	425819.04	2229576.71	Картометрический метод	0.10	-
173	425808.40	2229563.80	Картометрический метод	0.10	-
174	425805.48	2229560.24	Картометрический метод	0.10	-
175	425800.56	2229562.53	Картометрический метод	0.10	-
176	425798.35	2229563.45	Картометрический метод	0.10	-
177	425756.96	2229510.01	Картометрический метод	0.10	-
178	425752.06	2229502.36	Картометрический метод	0.10	-
179	425746.53	2229496.51	Картометрический метод	0.10	-
180	425738.13	2229489.97	Картометрический метод	0.10	-
181	425708.21	2229466.66	Картометрический метод	0.10	-
182	425672.04	2229442.57	Картометрический метод	0.10	-
183	425707.19	2229433.37	Картометрический метод	0.10	-
184	425721.69	2229429.59	Картометрический метод	0.10	-
185	425750.80	2229421.95	Картометрический метод	0.10	-
186	425779.64	2229412.51	Картометрический метод	0.10	-
187	425797.54	2229407.24	Картометрический метод	0.10	-
188	425798.45	2229406.51	Картометрический метод	0.10	-
189	425799.03	2229405.50	Картометрический метод	0.10	-
190	425799.04	2229404.01	Картометрический метод	0.10	-
191	425799.48	2229343.89	Картометрический метод	0.10	-
192	425802.70	2229338.14	Картометрический метод	0.10	-
193	425873.69	2229321.11	Картометрический метод	0.10	-
194	425962.55	2229299.81	Картометрический метод	0.10	-
195	425965.53	2229299.04	Картометрический метод	0.10	-

2. Сведения о характерных точках границ объекта					
Обозначение характерных точек границ	Координаты, м		Метод определения координат характерной точки	Средняя квадратическая погрешность положения характерной точки (Mt), м	Описание обозначения точки на местности (при наличии)
	X	Y			
1	2	3	4	5	6
196	425971.50	2229297.47	Картометрический метод	0.10	-
197	425976.32	2229296.21	Картометрический метод	0.10	-
198	425976.32	2229296.20	Картометрический метод	0.10	-
199	425985.62	2229293.77	Картометрический метод	0.10	-
200	426001.69	2229302.23	Картометрический метод	0.10	-
201	426012.71	2229313.58	Картометрический метод	0.10	-
202	426022.23	2229330.27	Картометрический метод	0.10	-
203	426019.10	2229346.46	Картометрический метод	0.10	-
204	426010.83	2229353.02	Картометрический метод	0.10	-
167	426051.78	2229504.06	Картометрический метод	0.10	-
3. Сведения о характерных точках части (частей) границы объекта					
Обозначение характерных точек части границы	Координаты, м		Метод определения координат характерной точки	Средняя квадратическая погрешность положения характерной точки (Mt), м	Описание обозначения точки на местности (при наличии)
	X	Y			
1	2	3	4	5	6
-	-	-	-	-	-

ТЕКСТОВОЕ ОПИСАНИЕ
местоположения границ населенных пунктов, территориальных зон

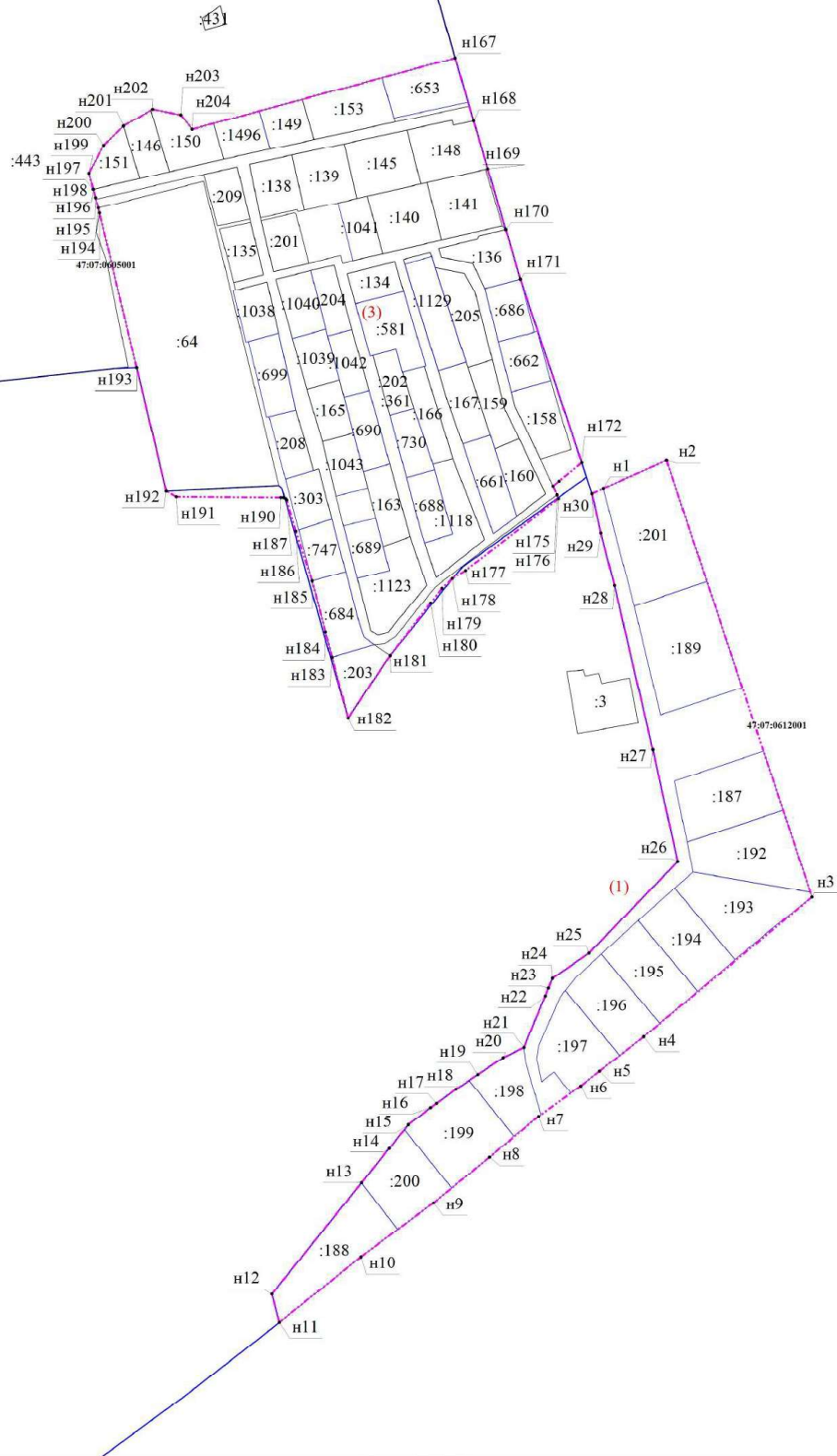
Прохождение границы		Описание прохождения границы
от точки	до точки	
1	2	3
-	-	-



Условные обозначения:
- Административная граница территории поселения
- Граница территориального округа
- Граница населенного пункта
- Граница земельного участка
- Земельный участок
- Земельный участок с кадастровым номером
- Земельный участок с кадастровым номером

Пользовательское графическое построение

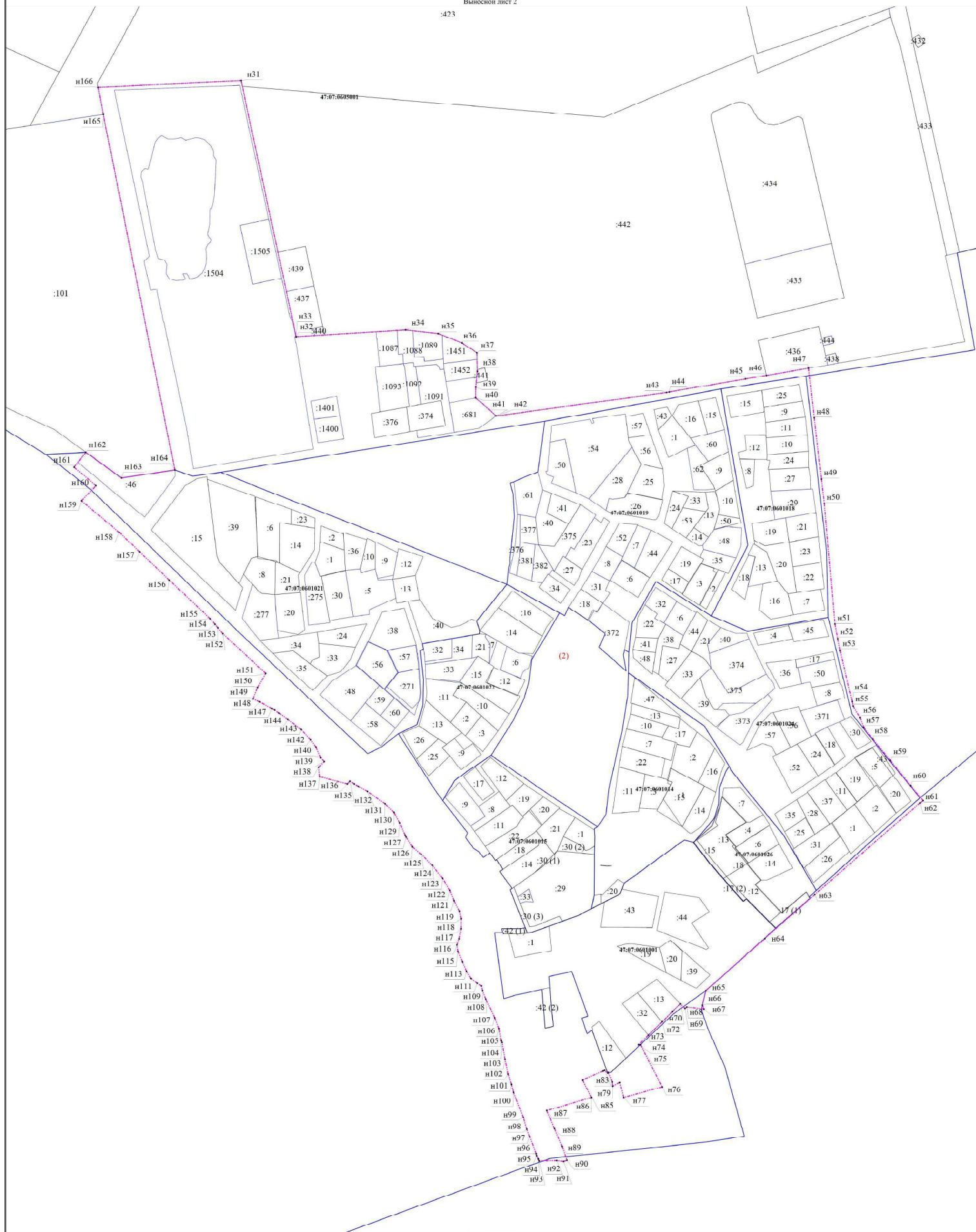
Выносной лист 1



Масштаб 1:2000

Условные обозначения

- - Характерная точка границы, сведения о которой позволяют однозначно определить ее положение на местности
- н1 - Обозначение новой характерной точки
- - Граница земельного участка
- - Граница кадастрового квартала
- 47:01:0000000 - Номер кадастрового квартала
- - - - - Граница населенного пункта
- :3 - Кадастровый номер земельного участка



Масштаб 1:2000

- Условные обозначения
- Характерная точка границы, сведения о которой позволяют однозначно определить ее положение на местности
 - n1 - Обозначение новой характерной точки
 - - - - - Граница земельного участка
 - - - - - Граница кадастрового квартала
 - 47:01:0000000 - Номер кадастрового квартала
 - - - - - Граница населенного пункта
 - :1 - Кадастровый номер земельного участка
 - :42 (1) - Обозначение контура земельного участка

ГРАФИЧЕСКОЕ ОПИСАНИЕ

Деревня Кузьминка

(наименование объекта, местоположение границ которого описано (далее - объект))

Раздел 1

Сведения об объекте

№ п/п	Характеристики объекта	Описание характеристик
1	2	3
1.	Местоположение объекта	Ленинградская область, Всеволожский муниципальный район, деревня Кузьминка
2.	Площадь объекта +/- величина погрешности определения площади (P +/- Дельта P), га	44+/-2
3.	Иные характеристики объекта	-

Раздел 2

Сведения о местоположении границ объекта

1. Система координат МСК-47, зона 2

2. Сведения о характерных точках границ объекта

Обозначение характерных точек границ	Координаты, м		Метод определения координат характерной точки	Средняя квадратическая погрешность положения характерной точки (Мт), м	Описание обозначения точки на местности (при наличии)
	X	Y			
1	2	3	4	5	6
-	-	-	-	-	

3. Сведения о характерных точках части (частей) границы объекта

Обозначение характерных точек части границы	Координаты, м		Метод определения координат характерной точки	Средняя квадратическая погрешность положения характерной точки (Мт), м	Описание обозначения точки на местности (при наличии)
	X	Y			
1	2	3	4	5	6
Часть 1					
н1	421874.05	2243217.75	Картометрический метод	0.1	Закрепление отсутствует
н2	421742.88	2243203.00	Картометрический метод	0.1	Закрепление отсутствует
н3	421738.98	2243062.91	Картометрический метод	0.1	Закрепление отсутствует
н4	421864.36	2243054.82	Картометрический метод	0.1	Закрепление отсутствует
н1	421874.05	2243217.75	Картометрический метод	0.1	Закрепление отсутствует
Часть 2					
н5	422541.95	2243123.13	Картометрический метод	0.1	Закрепление отсутствует
н6	422540.21	2243122.90	Картометрический метод	0.1	Закрепление отсутствует
н7	422529.63	2243123.09	Картометрический метод	0.1	Закрепление отсутствует
н8	422471.05	2243133.47	Картометрический метод	0.1	Закрепление отсутствует
н9	422359.83	2243154.39	Картометрический метод	0.1	Закрепление отсутствует
н10	422222.43	2243180.67	Картометрический метод	0.1	Закрепление отсутствует
н11	422212.07	2243032.02	Картометрический метод	0.1	Закрепление отсутствует
н12	422283.63	2243027.37	Картометрический метод	0.1	Закрепление отсутствует
н13	422283.08	2243011.04	Картометрический метод	0.1	Закрепление отсутствует
н14	422387.95	2243005.01	Картометрический метод	0.1	Закрепление отсутствует

3. Сведения о характерных точках части (частей) границы объекта					
Обозначение характерных точек части границы	Координаты, м		Метод определения координат характерной точки	Средняя квадратическая погрешность положения характерной точки (Mt), м	Описание обозначения точки на местности (при наличии)
	X	Y			
1	2	3	4	5	6
н15	422387.80	2243022.02	Картометрический метод	0.1	Закрепление отсутствует
н16	422440.62	2243018.53	Картометрический метод	0.1	Закрепление отсутствует
н17	422506.62	2243069.51	Картометрический метод	0.1	Закрепление отсутствует
н5	422541.95	2243123.13	Картометрический метод	0.1	Закрепление отсутствует
Часть 3					
н18	422613.66	2243490.89	Картометрический метод	0.1	Закрепление отсутствует
н19	422552.33	2243493.01	Картометрический метод	0.1	Закрепление отсутствует
н20	422554.71	2243412.53	Картометрический метод	0.1	Закрепление отсутствует
н21	422584.76	2243412.03	Картометрический метод	0.1	Закрепление отсутствует
н22	422601.10	2243444.59	Картометрический метод	0.1	Закрепление отсутствует
н18	422613.66	2243490.89	Картометрический метод	0.1	Закрепление отсутствует
Часть 4					
н23	422651.35	2243196.77	Картометрический метод	0.1	Закрепление отсутствует
н24	422591.14	2243228.79	Картометрический метод	0.1	Закрепление отсутствует
н25	422570.84	2243245.91	Картометрический метод	0.1	Закрепление отсутствует
н26	422557.00	2243267.99	Картометрический метод	0.1	Закрепление отсутствует
н27	422491.19	2243191.47	Картометрический метод	0.1	Закрепление отсутствует
н28	422468.07	2243198.20	Картометрический метод	0.1	Закрепление отсутствует
н29	422455.45	2243210.04	Картометрический метод	0.1	Закрепление отсутствует
н30	422455.45	2243210.06	Картометрический метод	0.1	Закрепление отсутствует
н31	422455.33	2243367.58	Картометрический метод	0.1	Закрепление отсутствует
н32	422542.58	2243369.14	Картометрический метод	0.1	Закрепление отсутствует
н33	422540.70	2243464.39	Картометрический метод	0.1	Закрепление отсутствует
н34	422541.30	2243472.37	Картометрический метод	0.1	Закрепление отсутствует
н35	422537.73	2243475.64	Картометрический метод	0.1	Закрепление отсутствует
н36	422516.04	2243495.14	Картометрический метод	0.1	Закрепление отсутствует

3. Сведения о характерных точках части (частей) границы объекта					
Обозначение характерных точек части границы	Координаты, м		Метод определения координат характерной точки	Средняя квадратическая погрешность положения характерной точки (Mt), м	Описание обозначения точки на местности (при наличии)
	X	Y			
1	2	3	4	5	6
н37	422499.05	2243498.81	Картометрический метод	0.1	Закрепление отсутствует
н38	422469.24	2243493.76	Картометрический метод	0.1	Закрепление отсутствует
н39	422465.55	2243515.19	Картометрический метод	0.1	Закрепление отсутствует
н40	422469.02	2243526.95	Картометрический метод	0.1	Закрепление отсутствует
н41	422462.39	2243526.85	Картометрический метод	0.1	Закрепление отсутствует
н42	422459.14	2243530.18	Картометрический метод	0.1	Закрепление отсутствует
н43	422453.13	2243536.37	Картометрический метод	0.1	Закрепление отсутствует
н44	422454.16	2243544.18	Картометрический метод	0.1	Закрепление отсутствует
н45	422455.04	2243549.52	Картометрический метод	0.1	Закрепление отсутствует
н46	422456.61	2243551.50	Картометрический метод	0.1	Закрепление отсутствует
н47	422458.79	2243553.89	Картометрический метод	0.1	Закрепление отсутствует
н48	422462.05	2243557.58	Картометрический метод	0.1	Закрепление отсутствует
н49	422465.32	2243561.87	Картометрический метод	0.1	Закрепление отсутствует
н50	422465.54	2243563.23	Картометрический метод	0.1	Закрепление отсутствует
н51	422465.95	2243565.82	Картометрический метод	0.1	Закрепление отсутствует
н52	422465.83	2243567.09	Картометрический метод	0.1	Закрепление отсутствует
н53	422464.29	2243583.60	Картометрический метод	0.1	Закрепление отсутствует
н54	422461.73	2243589.82	Картометрический метод	0.1	Закрепление отсутствует
н55	422457.70	2243599.43	Картометрический метод	0.1	Закрепление отсутствует
н56	422455.97	2243603.61	Картометрический метод	0.1	Закрепление отсутствует
н57	422454.83	2243606.71	Картометрический метод	0.1	Закрепление отсутствует
н58	422454.36	2243627.11	Картометрический метод	0.1	Закрепление отсутствует
н59	422455.73	2243635.67	Картометрический метод	0.1	Закрепление отсутствует
н60	422462.71	2243635.87	Картометрический метод	0.1	Закрепление отсутствует
н61	422462.71	2243635.88	Картометрический метод	0.1	Закрепление отсутствует

3. Сведения о характерных точках части (частей) границы объекта					
Обозначение характерных точек части границы	Координаты, м		Метод определения координат характерной точки	Средняя квадратическая погрешность положения характерной точки (Mt), м	Описание обозначения точки на местности (при наличии)
	X	Y			
1	2	3	4	5	6
н62	422450.74	2243658.36	Картометрический метод	0.1	Закрепление отсутствует
н63	422462.89	2243692.34	Картометрический метод	0.1	Закрепление отсутствует
н64	422453.87	2243705.06	Картометрический метод	0.1	Закрепление отсутствует
н65	422457.75	2243707.90	Картометрический метод	0.1	Закрепление отсутствует
н66	422450.53	2243710.00	Картометрический метод	0.1	Закрепление отсутствует
н67	422446.17	2243711.46	Картометрический метод	0.1	Закрепление отсутствует
н68	422438.46	2243714.09	Картометрический метод	0.1	Закрепление отсутствует
н69	422437.68	2243714.44	Картометрический метод	0.1	Закрепление отсутствует
н70	422426.55	2243719.38	Картометрический метод	0.1	Закрепление отсутствует
н71	422413.06	2243725.65	Картометрический метод	0.1	Закрепление отсутствует
н72	422411.82	2243726.25	Картометрический метод	0.1	Закрепление отсутствует
н73	422399.59	2243732.23	Картометрический метод	0.1	Закрепление отсутствует
н74	422396.31	2243733.66	Картометрический метод	0.1	Закрепление отсутствует
н75	422387.33	2243737.62	Картометрический метод	0.1	Закрепление отсутствует
н76	422373.76	2243743.51	Картометрический метод	0.1	Закрепление отсутствует
н77	422371.56	2243744.56	Картометрический метод	0.1	Закрепление отсутствует
н78	422369.13	2243745.71	Картометрический метод	0.1	Закрепление отсутствует
н79	422365.94	2243747.21	Картометрический метод	0.1	Закрепление отсутствует
н80	422362.25	2243748.97	Картометрический метод	0.1	Закрепление отсутствует
н81	422360.97	2243749.61	Картометрический метод	0.1	Закрепление отсутствует
н82	422340.46	2243759.80	Картометрический метод	0.1	Закрепление отсутствует
н83	422337.86	2243761.11	Картометрический метод	0.1	Закрепление отсутствует
н84	422335.90	2243762.10	Картометрический метод	0.1	Закрепление отсутствует
н85	422326.30	2243766.92	Картометрический метод	0.1	Закрепление отсутствует
н86	422320.18	2243770.03	Картометрический метод	0.1	Закрепление отсутствует

3. Сведения о характерных точках части (частей) границы объекта					
Обозначение характерных точек части границы	Координаты, м		Метод определения координат характерной точки	Средняя квадратическая погрешность положения характерной точки (Mt), м	Описание обозначения точки на местности (при наличии)
	X	Y			
1	2	3	4	5	6
н87	422316.20	2243771.42	Картометрический метод	0.1	Закрепление отсутствует
н88	422305.41	2243775.19	Картометрический метод	0.1	Закрепление отсутствует
н89	422304.54	2243775.50	Картометрический метод	0.1	Закрепление отсутствует
н90	422296.64	2243779.04	Картометрический метод	0.1	Закрепление отсутствует
н91	422294.67	2243779.51	Картометрический метод	0.1	Закрепление отсутствует
н92	422285.86	2243781.65	Картометрический метод	0.1	Закрепление отсутствует
н93	422283.72	2243782.17	Картометрический метод	0.1	Закрепление отсутствует
н94	422273.54	2243783.02	Картометрический метод	0.1	Закрепление отсутствует
н95	422271.55	2243783.19	Картометрический метод	0.1	Закрепление отсутствует
н96	422264.37	2243784.90	Картометрический метод	0.1	Закрепление отсутствует
н97	422256.28	2243786.82	Картометрический метод	0.1	Закрепление отсутствует
н98	422255.57	2243787.04	Картометрический метод	0.1	Закрепление отсутствует
н99	422248.62	2243789.19	Картометрический метод	0.1	Закрепление отсутствует
н100	422242.09	2243792.36	Картометрический метод	0.1	Закрепление отсутствует
н101	422239.15	2243793.79	Картометрический метод	0.1	Закрепление отсутствует
н102	422230.08	2243799.94	Картометрический метод	0.1	Закрепление отсутствует
н103	422221.21	2243807.27	Картометрический метод	0.1	Закрепление отсутствует
н104	422219.13	2243808.94	Картометрический метод	0.1	Закрепление отсутствует
н105	422216.31	2243811.23	Картометрический метод	0.1	Закрепление отсутствует
н106	422211.91	2243814.80	Картометрический метод	0.1	Закрепление отсутствует
н107	422203.93	2243821.28	Картометрический метод	0.1	Закрепление отсутствует
н108	422196.81	2243828.55	Картометрический метод	0.1	Закрепление отсутствует
н109	422192.15	2243840.93	Картометрический метод	0.1	Закрепление отсутствует
н110	422192.22	2243851.97	Картометрический метод	0.1	Закрепление отсутствует
н111	422192.61	2243856.06	Картометрический метод	0.1	Закрепление отсутствует

3. Сведения о характерных точках части (частей) границы объекта					
Обозначение характерных точек части границы	Координаты, м		Метод определения координат характерной точки	Средняя квадратическая погрешность положения характерной точки (Mt), м	Описание обозначения точки на местности (при наличии)
	X	Y			
1	2	3	4	5	6
n112	422193.06	2243858.91	Картометрический метод	0.1	Закрепление отсутствует
n113	422194.15	2243865.80	Картометрический метод	0.1	Закрепление отсутствует
n114	422200.61	2243889.91	Картометрический метод	0.1	Закрепление отсутствует
n115	422200.16	2243890.74	Картометрический метод	0.1	Закрепление отсутствует
n116	422198.54	2243893.31	Картометрический метод	0.1	Закрепление отсутствует
n117	422195.57	2243898.84	Картометрический метод	0.1	Закрепление отсутствует
n118	422189.53	2243903.62	Картометрический метод	0.1	Закрепление отсутствует
n119	422183.29	2243907.41	Картометрический метод	0.1	Закрепление отсутствует
n120	422177.45	2243907.49	Картометрический метод	0.1	Закрепление отсутствует
n121	422175.00	2243911.07	Картометрический метод	0.1	Закрепление отсутствует
n122	422181.73	2243924.07	Картометрический метод	0.1	Закрепление отсутствует
n123	422205.68	2243962.53	Картометрический метод	0.1	Закрепление отсутствует
n124	422210.99	2243964.52	Картометрический метод	0.1	Закрепление отсутствует
n125	422215.26	2243968.72	Картометрический метод	0.1	Закрепление отсутствует
n126	422224.35	2243983.08	Картометрический метод	0.1	Закрепление отсутствует
n127	422243.10	2243972.77	Картометрический метод	0.1	Закрепление отсутствует
n128	422257.80	2243964.67	Картометрический метод	0.1	Закрепление отсутствует
n129	422258.90	2243964.07	Картометрический метод	0.1	Закрепление отсутствует
n130	422263.80	2243961.67	Картометрический метод	0.1	Закрепление отсутствует
n131	422263.00	2243960.17	Картометрический метод	0.1	Закрепление отсутствует
n132	422257.80	2243952.77	Картометрический метод	0.1	Закрепление отсутствует
n133	422262.90	2243950.07	Картометрический метод	0.1	Закрепление отсутствует
n134	422263.10	2243949.97	Картометрический метод	0.1	Закрепление отсутствует
n135	422267.40	2243959.07	Картометрический метод	0.1	Закрепление отсутствует
n136	422267.80	2243959.57	Картометрический метод	0.1	Закрепление отсутствует

3. Сведения о характерных точках части (частей) границы объекта					
Обозначение характерных точек части границы	Координаты, м		Метод определения координат характерной точки	Средняя квадратическая погрешность положения характерной точки (Mt), м	Описание обозначения точки на местности (при наличии)
	X	Y			
1	2	3	4	5	6
n137	422286.70	2243949.97	Картометрический метод	0.1	Закрепление отсутствует
n138	422297.10	2243950.27	Картометрический метод	0.1	Закрепление отсутствует
n139	422312.33	2243986.34	Картометрический метод	0.1	Закрепление отсутствует
n140	422334.30	2244038.49	Картометрический метод	0.1	Закрепление отсутствует
n141	422325.29	2244055.44	Картометрический метод	0.1	Закрепление отсутствует
n142	422323.72	2244072.03	Картометрический метод	0.1	Закрепление отсутствует
n143	422324.23	2244088.47	Картометрический метод	0.1	Закрепление отсутствует
n144	422324.84	2244091.49	Картометрический метод	0.1	Закрепление отсутствует
n145	422328.86	2244104.10	Картометрический метод	0.1	Закрепление отсутствует
n146	422341.80	2244128.14	Картометрический метод	0.1	Закрепление отсутствует
n147	422351.85	2244144.00	Картометрический метод	0.1	Закрепление отсутствует
n148	422355.35	2244149.67	Картометрический метод	0.1	Закрепление отсутствует
n149	422372.23	2244172.90	Картометрический метод	0.1	Закрепление отсутствует
n150	422381.70	2244185.30	Картометрический метод	0.1	Закрепление отсутствует
n151	422406.10	2244221.70	Картометрический метод	0.1	Закрепление отсутствует
n152	422408.98	2244227.79	Картометрический метод	0.1	Закрепление отсутствует
n153	422414.88	2244233.04	Картометрический метод	0.1	Закрепление отсутствует
n154	422430.67	2244252.67	Картометрический метод	0.1	Закрепление отсутствует
n155	422435.13	2244258.55	Картометрический метод	0.1	Закрепление отсутствует
n156	422439.26	2244283.46	Картометрический метод	0.1	Закрепление отсутствует
n157	422447.19	2244331.27	Картометрический метод	0.1	Закрепление отсутствует
n158	422447.85	2244335.26	Картометрический метод	0.1	Закрепление отсутствует
n159	422452.21	2244361.59	Картометрический метод	0.1	Закрепление отсутствует
n160	422470.67	2244358.30	Картометрический метод	0.1	Закрепление отсутствует
n161	422475.34	2244356.94	Картометрический метод	0.1	Закрепление отсутствует

3. Сведения о характерных точках части (частей) границы объекта					
Обозначение характерных точек части границы	Координаты, м		Метод определения координат характерной точки	Средняя квадратическая погрешность положения характерной точки (Mt), м	Описание обозначения точки на местности (при наличии)
	X	Y			
1	2	3	4	5	6
n162	422476.85	2244361.61	Картометрический метод	0.1	Закрепление отсутствует
n163	422476.95	2244361.89	Картометрический метод	0.1	Закрепление отсутствует
n164	422520.49	2244343.07	Картометрический метод	0.1	Закрепление отсутствует
n165	422529.77	2244338.91	Картометрический метод	0.1	Закрепление отсутствует
n166	422531.22	2244403.50	Картометрический метод	0.1	Закрепление отсутствует
n167	422532.49	2244460.06	Картометрический метод	0.1	Закрепление отсутствует
n168	422530.21	2244471.82	Картометрический метод	0.1	Закрепление отсутствует
n169	422509.61	2244480.15	Картометрический метод	0.1	Закрепление отсутствует
n170	422521.99	2244510.42	Картометрический метод	0.1	Закрепление отсутствует
n171	422494.39	2244522.15	Картометрический метод	0.1	Закрепление отсутствует
n172	422495.73	2244525.91	Картометрический метод	0.1	Закрепление отсутствует
n173	422495.11	2244526.11	Картометрический метод	0.1	Закрепление отсутствует
n174	422488.76	2244527.82	Картометрический метод	0.1	Закрепление отсутствует
n175	422492.66	2244537.84	Картометрический метод	0.1	Закрепление отсутствует
n176	422451.52	2244551.54	Картометрический метод	0.1	Закрепление отсутствует
n177	422447.48	2244541.20	Картометрический метод	0.1	Закрепление отсутствует
n178	422440.63	2244523.61	Картометрический метод	0.1	Закрепление отсутствует
n179	422443.79	2244522.54	Картометрический метод	0.1	Закрепление отсутствует
n180	422438.01	2244509.13	Картометрический метод	0.1	Закрепление отсутствует
n181	422415.54	2244518.22	Картометрический метод	0.1	Закрепление отсутствует
n182	422415.14	2244546.00	Картометрический метод	0.1	Закрепление отсутствует
n183	422415.34	2244550.55	Картометрический метод	0.1	Закрепление отсутствует
n184	422398.99	2244555.31	Картометрический метод	0.1	Закрепление отсутствует
n185	422398.47	2244550.88	Картометрический метод	0.1	Закрепление отсутствует
n186	422394.53	2244520.27	Картометрический метод	0.1	Закрепление отсутствует

3. Сведения о характерных точках части (частей) границы объекта					
Обозначение характерных точек части границы	Координаты, м		Метод определения координат характерной точки	Средняя квадратическая погрешность положения характерной точки (Mt), м	Описание обозначения точки на местности (при наличии)
	X	Y			
1	2	3	4	5	6
н187	422392.91	2244513.11	Картометрический метод	0.1	Закрепление отсутствует
н188	422383.98	2244452.33	Картометрический метод	0.1	Закрепление отсутствует
н189	422361.13	2244364.59	Картометрический метод	0.1	Закрепление отсутствует
н190	422302.42	2244267.43	Картометрический метод	0.1	Закрепление отсутствует
н191	422244.24	2244189.20	Картометрический метод	0.1	Закрепление отсутствует
н192	422211.30	2244121.52	Картометрический метод	0.1	Закрепление отсутствует
н193	422172.71	2244058.17	Картометрический метод	0.1	Закрепление отсутствует
н194	422130.51	2243995.05	Картометрический метод	0.1	Закрепление отсутствует
н195	422094.22	2243939.43	Картометрический метод	0.1	Закрепление отсутствует
н196	422067.65	2243908.34	Картометрический метод	0.1	Закрепление отсутствует
н197	422060.11	2243875.94	Картометрический метод	0.1	Закрепление отсутствует
н198	422056.95	2243866.49	Картометрический метод	0.1	Закрепление отсутствует
н199	422056.24	2243860.08	Картометрический метод	0.1	Закрепление отсутствует
н200	422058.25	2243852.70	Картометрический метод	0.1	Закрепление отсутствует
н201	422064.56	2243851.79	Картометрический метод	0.1	Закрепление отсутствует
н202	422069.56	2243851.77	Картометрический метод	0.1	Закрепление отсутствует
н203	422074.54	2243853.15	Картометрический метод	0.1	Закрепление отсутствует
н204	422079.69	2243856.62	Картометрический метод	0.1	Закрепление отсутствует
н205	422081.85	2243859.54	Картометрический метод	0.1	Закрепление отсутствует
н206	422082.61	2243862.26	Картометрический метод	0.1	Закрепление отсутствует
н207	422081.88	2243864.55	Картометрический метод	0.1	Закрепление отсутствует
н208	422079.33	2243867.81	Картометрический метод	0.1	Закрепление отсутствует
н209	422077.79	2243870.59	Картометрический метод	0.1	Закрепление отсутствует
н210	422077.35	2243873.59	Картометрический метод	0.1	Закрепление отсутствует
н211	422077.70	2243876.78	Картометрический метод	0.1	Закрепление отсутствует

3. Сведения о характерных точках части (частей) границы объекта					
Обозначение характерных точек части границы	Координаты, м		Метод определения координат характерной точки	Средняя квадратическая погрешность положения характерной точки (M _t), м	Описание обозначения точки на местности (при наличии)
	X	Y			
1	2	3	4	5	6
н212	422078.95	2243880.11	Картометрический метод	0.1	Закрепление отсутствует
н213	422080.52	2243882.83	Картометрический метод	0.1	Закрепление отсутствует
н214	422082.59	2243884.46	Картометрический метод	0.1	Закрепление отсутствует
н215	422085.38	2243885.00	Картометрический метод	0.1	Закрепление отсутствует
н216	422091.61	2243884.19	Картометрический метод	0.1	Закрепление отсутствует
н217	422095.69	2243883.39	Картометрический метод	0.1	Закрепление отсутствует
н218	422095.72	2243883.38	Картометрический метод	0.1	Закрепление отсутствует
н219	422096.81	2243883.17	Картометрический метод	0.1	Закрепление отсутствует
н220	422101.12	2243882.62	Картометрический метод	0.1	Закрепление отсутствует
н221	422106.02	2243882.70	Картометрический метод	0.1	Закрепление отсутствует
н222	422109.62	2243882.84	Картометрический метод	0.1	Закрепление отсутствует
н223	422112.72	2243882.69	Картометрический метод	0.1	Закрепление отсутствует
н224	422114.23	2243881.91	Картометрический метод	0.1	Закрепление отсутствует
н225	422114.75	2243880.92	Картометрический метод	0.1	Закрепление отсутствует
н226	422114.37	2243879.12	Картометрический метод	0.1	Закрепление отсутствует
н227	422113.11	2243876.49	Картометрический метод	0.1	Закрепление отсутствует
н228	422111.44	2243874.17	Картометрический метод	0.1	Закрепление отсутствует
н229	422108.48	2243871.13	Картометрический метод	0.1	Закрепление отсутствует
н230	422106.12	2243868.70	Картометрический метод	0.1	Закрепление отсутствует
н231	422104.64	2243866.97	Картометрический метод	0.1	Закрепление отсутствует
н232	422102.58	2243864.25	Картометрический метод	0.1	Закрепление отсутствует
н233	422101.12	2243861.63	Картометрический метод	0.1	Закрепление отсутствует
н234	422100.26	2243859.00	Картометрический метод	0.1	Закрепление отсутствует
н235	422100.09	2243856.50	Картометрический метод	0.1	Закрепление отсутствует
н236	422100.22	2243854.71	Картометрический метод	0.1	Закрепление отсутствует

3. Сведения о характерных точках части (частей) границы объекта					
Обозначение характерных точек части границы	Координаты, м		Метод определения координат характерной точки	Средняя квадратическая погрешность положения характерной точки (M _t), м	Описание обозначения точки на местности (при наличии)
	X	Y			
1	2	3	4	5	6
н237	422100.50	2243852.09	Картометрический метод	0.1	Закрепление отсутствует
н238	422103.55	2243843.84	Картометрический метод	0.1	Закрепление отсутствует
н239	422103.89	2243843.64	Картометрический метод	0.1	Закрепление отсутствует
н240	422112.11	2243844.63	Картометрический метод	0.1	Закрепление отсутствует
н241	422119.69	2243846.00	Картометрический метод	0.1	Закрепление отсутствует
н242	422119.70	2243846.00	Картометрический метод	0.1	Закрепление отсутствует
н243	422121.85	2243846.00	Картометрический метод	0.1	Закрепление отсутствует
н244	422121.86	2243846.00	Картометрический метод	0.1	Закрепление отсутствует
н245	422128.19	2243843.61	Картометрический метод	0.1	Закрепление отсутствует
н246	422139.15	2243842.72	Картометрический метод	0.1	Закрепление отсутствует
н247	422141.42	2243841.90	Картометрический метод	0.1	Закрепление отсутствует
н248	422145.52	2243841.06	Картометрический метод	0.1	Закрепление отсутствует
н249	422148.93	2243840.51	Картометрический метод	0.1	Закрепление отсутствует
н250	422151.21	2243839.75	Картометрический метод	0.1	Закрепление отсутствует
н251	422151.54	2243839.64	Картометрический метод	0.1	Закрепление отсутствует
н252	422152.35	2243839.26	Картометрический метод	0.1	Закрепление отсутствует
н253	422152.96	2243838.36	Картометрический метод	0.1	Закрепление отсутствует
н254	422152.87	2243837.27	Картометрический метод	0.1	Закрепление отсутствует
н255	422152.59	2243836.46	Картометрический метод	0.1	Закрепление отсутствует
н256	422151.90	2243835.55	Картометрический метод	0.1	Закрепление отсутствует
н257	422144.46	2243824.44	Картометрический метод	0.1	Закрепление отсутствует
н258	422141.83	2243820.20	Картометрический метод	0.1	Закрепление отсутствует
н259	422140.85	2243818.49	Картометрический метод	0.1	Закрепление отсутствует
н260	422140.46	2243817.68	Картометрический метод	0.1	Закрепление отсутствует
н261	422140.18	2243816.68	Картометрический метод	0.1	Закрепление отсутствует

3. Сведения о характерных точках части (частей) границы объекта					
Обозначение характерных точек части границы	Координаты, м		Метод определения координат характерной точки	Средняя квадратическая погрешность положения характерной точки (Mt), м	Описание обозначения точки на местности (при наличии)
	X	Y			
1	2	3	4	5	6
н262	422140.19	2243815.78	Картометрический метод	0.1	Закрепление отсутствует
н263	422140.70	2243814.79	Картометрический метод	0.1	Закрепление отсутствует
н264	422141.82	2243814.00	Картометрический метод	0.1	Закрепление отсутствует
н265	422144.02	2243813.13	Картометрический метод	0.1	Закрепление отсутствует
н266	422147.53	2243812.39	Картометрический метод	0.1	Закрепление отсутствует
н267	422150.43	2243812.12	Картометрический метод	0.1	Закрепление отсутствует
н268	422153.14	2243811.87	Картометрический метод	0.1	Закрепление отсутствует
н269	422155.34	2243811.50	Картометрический метод	0.1	Закрепление отсутствует
н270	422156.85	2243810.71	Картометрический метод	0.1	Закрепление отсутствует
н271	422157.87	2243809.53	Картометрический метод	0.1	Закрепление отсутствует
н272	422158.60	2243807.64	Картометрический метод	0.1	Закрепление отсутствует
н273	422159.23	2243805.55	Картометрический метод	0.1	Закрепление отсутствует
н274	422160.88	2243801.77	Картометрический метод	0.1	Закрепление отсутствует
н275	422162.85	2243797.41	Картометрический метод	0.1	Закрепление отсутствует
н276	422164.52	2243792.52	Картометрический метод	0.1	Закрепление отсутствует
н277	422165.68	2243788.24	Картометрический метод	0.1	Закрепление отсутствует
н278	422166.72	2243785.35	Картометрический метод	0.1	Закрепление отсутствует
н279	422168.25	2243782.98	Картометрический метод	0.1	Закрепление отсутствует
н280	422170.48	2243781.11	Картометрический метод	0.1	Закрепление отсутствует
н281	422173.00	2243779.55	Картометрический метод	0.1	Закрепление отсутствует
н282	422176.14	2243777.20	Картометрический метод	0.1	Закрепление отсутствует
н283	422179.17	2243774.84	Картометрический метод	0.1	Закрепление отсутствует
н284	422182.11	2243772.18	Картометрический метод	0.1	Закрепление отсутствует
н285	422184.55	2243769.81	Картометрический метод	0.1	Закрепление отсутствует
н286	422186.89	2243767.04	Картометрический метод	0.1	Закрепление отсутствует

3. Сведения о характерных точках части (частей) границы объекта					
Обозначение характерных точек части границы	Координаты, м		Метод определения координат характерной точки	Средняя квадратическая погрешность положения характерной точки (Mt), м	Описание обозначения точки на местности (при наличии)
	X	Y			
1	2	3	4	5	6
н287	422187.92	2243765.16	Картометрический метод	0.1	Закрепление отсутствует
н288	422188.23	2243764.26	Картометрический метод	0.1	Закрепление отсутствует
н289	422188.36	2243762.57	Картометрический метод	0.1	Закрепление отсутствует
н290	422187.88	2243760.86	Картометрический метод	0.1	Закрепление отсутствует
н291	422186.22	2243758.03	Картометрический метод	0.1	Закрепление отсутствует
н292	422183.75	2243754.70	Картометрический метод	0.1	Закрепление отсутствует
н293	422181.40	2243751.66	Картометрический метод	0.1	Закрепление отсутствует
н294	422176.28	2243746.09	Картометрический метод	0.1	Закрепление отсутствует
н295	422174.91	2243744.37	Картометрический метод	0.1	Закрепление отсутствует
н296	422173.93	2243742.66	Картометрический метод	0.1	Закрепление отсутствует
н297	422173.26	2243740.95	Картометрический метод	0.1	Закрепление отсутствует
н298	422172.98	2243739.15	Картометрический метод	0.1	Закрепление отсутствует
н299	422173.01	2243737.24	Картометрический метод	0.1	Закрепление отсутствует
н300	422173.45	2243734.14	Картометрический метод	0.1	Закрепление отсутствует
н301	422173.70	2243730.85	Картометрический метод	0.1	Закрепление отсутствует
н302	422173.84	2243727.76	Картометрический метод	0.1	Закрепление отсутствует
н303	422174.18	2243724.96	Картометрический метод	0.1	Закрепление отсутствует
н304	422174.92	2243722.57	Картометрический метод	0.1	Закрепление отсутствует
н305	422175.54	2243721.08	Картометрический метод	0.1	Закрепление отсутствует
н306	422176.78	2243718.59	Картометрический метод	0.1	Закрепление отсутствует
н307	422178.03	2243715.11	Картометрический метод	0.1	Закрепление отсутствует
н308	422178.77	2243712.12	Картометрический метод	0.1	Закрепление отсутствует
н309	422179.18	2243711.63	Картометрический метод	0.1	Закрепление отсутствует
н310	422179.58	2243711.64	Картометрический метод	0.1	Закрепление отсутствует
н311	422180.17	2243711.94	Картометрический метод	0.1	Закрепление отсутствует

3. Сведения о характерных точках части (частей) границы объекта					
Обозначение характерных точек части границы	Координаты, м		Метод определения координат характерной точки	Средняя квадратическая погрешность положения характерной точки (Mt), м	Описание обозначения точки на местности (при наличии)
	X	Y			
1	2	3	4	5	6
н312	422180.96	2243712.65	Картометрический метод	0.1	Закрепление отсутствует
н313	422182.92	2243714.58	Картометрический метод	0.1	Закрепление отсутствует
н314	422184.53	2243715.61	Картометрический метод	0.1	Закрепление отсутствует
н315	422185.92	2243716.13	Картометрический метод	0.1	Закрепление отсутствует
н316	422187.42	2243716.05	Картометрический метод	0.1	Закрепление отсутствует
н317	422189.03	2243715.67	Картометрический метод	0.1	Закрепление отсутствует
н318	422190.94	2243714.70	Картометрический метод	0.1	Закрепление отсутствует
н319	422193.05	2243713.53	Картометрический метод	0.1	Закрепление отсутствует
н320	422197.39	2243710.49	Картометрический метод	0.1	Закрепление отсутствует
н321	422200.42	2243708.64	Картометрический метод	0.1	Закрепление отсутствует
н322	422203.24	2243707.27	Картометрический метод	0.1	Закрепление отсутствует
н323	422205.85	2243706.51	Картометрический метод	0.1	Закрепление отсутствует
н324	422208.46	2243706.25	Картометрический метод	0.1	Закрепление отсутствует
н325	422211.95	2243706.70	Картометрический метод	0.1	Закрепление отсутствует
н326	422215.83	2243708.06	Картометрический метод	0.1	Закрепление отсутствует
н327	422219.80	2243709.91	Картометрический метод	0.1	Закрепление отсутствует
н328	422224.97	2243712.39	Картометрический метод	0.1	Закрепление отсутствует
н329	422228.84	2243714.05	Картометрический метод	0.1	Закрепление отсутствует
н330	422232.64	2243715.00	Картометрический метод	0.1	Закрепление отсутствует
н331	422236.24	2243715.14	Картометрический метод	0.1	Закрепление отсутствует
н332	422240.04	2243714.40	Картометрический метод	0.1	Закрепление отсутствует
н333	422241.95	2243713.73	Картометрический метод	0.1	Закрепление отсутствует
н334	422248.88	2243711.52	Картометрический метод	0.1	Закрепление отсутствует
н335	422253.80	2243710.20	Картометрический метод	0.1	Закрепление отсутствует
н336	422256.52	2243709.24	Картометрический метод	0.1	Закрепление отсутствует

3. Сведения о характерных точках части (частей) границы объекта					
Обозначение характерных точек части границы	Координаты, м		Метод определения координат характерной точки	Средняя квадратическая погрешность положения характерной точки (M _t), м	Описание обозначения точки на местности (при наличии)
	X	Y			
1	2	3	4	5	6
н337	422259.03	2243707.98	Картометрический метод	0.1	Закрепление отсутствует
н338	422261.46	2243706.41	Картометрический метод	0.1	Закрепление отсутствует
н339	422263.88	2243704.64	Картометрический метод	0.1	Закрепление отсутствует
н340	422267.02	2243701.89	Картометрический метод	0.1	Закрепление отсутствует
н341	422270.98	2243698.05	Картометрический метод	0.1	Закрепление отсутствует
н342	422274.12	2243694.89	Картометрический метод	0.1	Закрепление отсутствует
н343	422277.45	2243692.04	Картометрический метод	0.1	Закрепление отсутствует
н344	422280.70	2243689.98	Картометрический метод	0.1	Закрепление отсутствует
н345	422284.92	2243688.65	Картометрический метод	0.1	Закрепление отсутствует
н346	422289.71	2243688.71	Картометрический метод	0.1	Закрепление отсутствует
н347	422295.00	2243689.69	Картометрический метод	0.1	Закрепление отсутствует
н348	422299.29	2243690.55	Картометрический метод	0.1	Закрепление отсутствует
н349	422304.38	2243691.33	Картометрический метод	0.1	Закрепление отсутствует
н350	422310.18	2243691.41	Картометрический метод	0.1	Закрепление отсутствует
н351	422315.99	2243690.39	Картометрический метод	0.1	Закрепление отсутствует
н352	422334.77	2243685.26	Картометрический метод	0.1	Закрепление отсутствует
н353	422349.61	2243682.07	Картометрический метод	0.1	Закрепление отсутствует
н354	422358.05	2243679.80	Картометрический метод	0.1	Закрепление отсутствует
н355	422367.00	2243676.12	Картометрический метод	0.1	Закрепление отсутствует
н356	422378.49	2243670.19	Картометрический метод	0.1	Закрепление отсутствует
н357	422392.37	2243664.48	Картометрический метод	0.1	Закрепление отсутствует
н358	422397.90	2243661.96	Картометрический метод	0.1	Закрепление отсутствует
н359	422402.45	2243658.93	Картометрический метод	0.1	Закрепление отсутствует
н360	422405.39	2243655.67	Картометрический метод	0.1	Закрепление отсутствует
н361	422407.75	2243651.70	Картометрический метод	0.1	Закрепление отсутствует

3. Сведения о характерных точках части (частей) границы объекта					
Обозначение характерных точек части границы	Координаты, м		Метод определения координат характерной точки	Средняя квадратическая погрешность положения характерной точки (Mt), м	Описание обозначения точки на местности (при наличии)
	X	Y			
1	2	3	4	5	6
н362	422409.82	2243646.83	Картометрический метод	0.1	Закрепление отсутствует
н363	422412.22	2243639.66	Картометрический метод	0.1	Закрепление отсутствует
н364	422414.59	2243635.00	Картометрический метод	0.1	Закрепление отсутствует
н365	422416.31	2243633.72	Картометрический метод	0.1	Закрепление отсутствует
н366	422418.63	2243633.35	Картометрический метод	0.1	Закрепление отсутствует
н367	422422.92	2243634.12	Картометрический метод	0.1	Закрепление отсутствует
н368	422426.70	2243635.08	Картометрический метод	0.1	Закрепление отсутствует
н369	422431.09	2243635.43	Картометрический метод	0.1	Закрепление отсутствует
н370	422433.50	2243634.57	Картометрический метод	0.1	Закрепление отсутствует
н371	422435.42	2243632.80	Картометрический метод	0.1	Закрепление отсутствует
н372	422437.26	2243630.13	Картометрический метод	0.1	Закрепление отсутствует
н373	422438.39	2243628.24	Картометрический метод	0.1	Закрепление отсутствует
н374	422435.44	2243624.50	Картометрический метод	0.1	Закрепление отсутствует
н375	422433.42	2243626.37	Картометрический метод	0.1	Закрепление отсутствует
н376	422430.89	2243628.34	Картометрический метод	0.1	Закрепление отсутствует
н377	422428.17	2243629.69	Картометрический метод	0.1	Закрепление отсутствует
н378	422425.17	2243630.35	Картометрический метод	0.1	Закрепление отсутствует
н379	422421.67	2243630.10	Картометрический метод	0.1	Закрепление отсутствует
н380	422418.16	2243629.35	Картометрический метод	0.1	Закрепление отсутствует
н381	422415.28	2243629.01	Картометрический метод	0.1	Закрепление отсутствует
н382	422413.17	2243629.28	Картометрический метод	0.1	Закрепление отсутствует
н383	422411.46	2243630.45	Картометрический метод	0.1	Закрепление отсутствует
н384	422410.02	2243632.83	Картометрический метод	0.1	Закрепление отсутствует
н385	422408.77	2243636.41	Картометрический метод	0.1	Закрепление отсутствует
н386	422407.20	2243641.50	Картометрический метод	0.1	Закрепление отсутствует

3. Сведения о характерных точках части (частей) границы объекта					
Обозначение характерных точек части границы	Координаты, м		Метод определения координат характерной точки	Средняя квадратическая погрешность положения характерной точки (Mt), м	Описание обозначения точки на местности (при наличии)
	X	Y			
1	2	3	4	5	6
н387	422405.74	2243645.77	Картометрический метод	0.1	Закрепление отсутствует
н388	422403.99	2243649.35	Картометрический метод	0.1	Закрепление отсутствует
н389	422402.04	2243652.42	Картометрический метод	0.1	Закрепление отсутствует
н390	422400.31	2243654.30	Картометрический метод	0.1	Закрепление отсутствует
н391	422398.39	2243656.07	Картометрический метод	0.1	Закрепление отсутствует
н392	422396.17	2243657.64	Картометрический метод	0.1	Закрепление отсутствует
н393	422393.75	2243659.01	Картометрический метод	0.1	Закрепление отсутствует
н394	422391.03	2243660.36	Картометрический метод	0.1	Закрепление отсутствует
н395	422379.87	2243664.70	Картометрический метод	0.1	Закрепление отсутствует
н396	422373.94	2243667.12	Картометрический метод	0.1	Закрепление отсутствует
н397	422365.87	2243671.20	Картометрический метод	0.1	Закрепление отсутствует
н398	422359.63	2243674.01	Картометрический метод	0.1	Закрепление отсутствует
н399	422352.29	2243676.51	Картометрический метод	0.1	Закрепление отсутствует
н400	422335.74	2243680.18	Картометрический метод	0.1	Закрепление отсутствует
н401	422326.72	2243682.24	Картометрический метод	0.1	Закрепление отсутствует
н402	422320.78	2243684.06	Картометрический метод	0.1	Закрепление отсутствует
н403	422314.96	2243685.68	Картометрический метод	0.1	Закрепление отсутствует
н404	422311.15	2243686.42	Картометрический метод	0.1	Закрепление отсутствует
н405	422307.24	2243686.66	Картометрический метод	0.1	Закрепление отсутствует
н406	422302.25	2243686.20	Картометрический метод	0.1	Закрепление отсутствует
н407	422291.57	2243684.54	Картометрический метод	0.1	Закрепление отсутствует
н408	422287.58	2243684.28	Картометрический метод	0.1	Закрепление отсутствует
н409	422283.78	2243684.43	Картометрический метод	0.1	Закрепление отсутствует
н410	422279.47	2243685.56	Картометрический метод	0.1	Закрепление отсутствует
н411	422275.53	2243687.71	Картометрический метод	0.1	Закрепление отсутствует

3. Сведения о характерных точках части (частей) границы объекта					
Обозначение характерных точек части границы	Координаты, м		Метод определения координат характерной точки	Средняя квадратическая погрешность положения характерной точки (M _t), м	Описание обозначения точки на местности (при наличии)
	X	Y			
1	2	3	4	5	6
н412	422271.18	2243691.05	Картометрический метод	0.1	Закрепление отсутствует
н413	422262.66	2243699.12	Картометрический метод	0.1	Закрепление отсутствует
н414	422257.90	2243703.16	Картометрический метод	0.1	Закрепление отсутствует
н415	422253.67	2243705.70	Картометрический метод	0.1	Закрепление отсутствует
н416	422246.13	2243708.08	Картометрический метод	0.1	Закрепление отсутствует
н417	422240.20	2243710.20	Картометрический метод	0.1	Закрепление отсутствует
н418	422237.40	2243711.26	Картометрический метод	0.1	Закрепление отсутствует
н419	422234.59	2243711.62	Картометрический метод	0.1	Закрепление отсутствует
н420	422230.88	2243710.97	Картометрический метод	0.1	Закрепление отсутствует
н421	422225.92	2243709.00	Картометрический метод	0.1	Закрепление отсутствует
н422	422220.15	2243706.81	Картометрический метод	0.1	Закрепление отсутствует
н423	422214.47	2243705.23	Картометрический метод	0.1	Закрепление отсутствует
н424	422209.49	2243704.07	Картометрический метод	0.1	Закрепление отсутствует
н425	422206.59	2243703.62	Картометрический метод	0.1	Закрепление отсутствует
н426	422203.79	2243703.79	Картометрический метод	0.1	Закрепление отсутствует
н427	422201.08	2243704.64	Картометрический метод	0.1	Закрепление отсутствует
н428	422198.36	2243706.00	Картометрический метод	0.1	Закрепление отсутствует
н429	422193.31	2243709.34	Картометрический метод	0.1	Закрепление отсутствует
н430	422190.29	2243711.18	Картометрический метод	0.1	Закрепление отсутствует
н431	422187.68	2243712.25	Картометрический метод	0.1	Закрепление отсутствует
н432	422185.18	2243712.02	Картометрический метод	0.1	Закрепление отсутствует
н433	422182.29	2243710.48	Картометрический метод	0.1	Закрепление отсутствует
н434	422180.31	2243709.35	Картометрический метод	0.1	Закрепление отсутствует
н435	422178.91	2243709.13	Картометрический метод	0.1	Закрепление отсутствует
н436	422165.14	2243693.33	Картометрический метод	0.1	Закрепление отсутствует

3. Сведения о характерных точках части (частей) границы объекта					
Обозначение характерных точек части границы	Координаты, м		Метод определения координат характерной точки	Средняя квадратическая погрешность положения характерной точки (M _t), м	Описание обозначения точки на местности (при наличии)
	X	Y			
1	2	3	4	5	6
н437	422162.76	2243691.69	Картометрический метод	0.1	Закрепление отсутствует
н438	422159.45	2243686.73	Картометрический метод	0.1	Закрепление отсутствует
н439	422183.52	2243682.35	Картометрический метод	0.1	Закрепление отсутствует
н440	422234.62	2243659.12	Картометрический метод	0.1	Закрепление отсутствует
н441	422236.43	2243484.48	Картометрический метод	0.1	Закрепление отсутствует
н442	422212.91	2243483.16	Картометрический метод	0.1	Закрепление отсутствует
н443	422212.91	2243483.15	Картометрический метод	0.1	Закрепление отсутствует
н444	422213.98	2243365.09	Картометрический метод	0.1	Закрепление отсутствует
н445	422092.25	2243362.26	Картометрический метод	0.1	Закрепление отсутствует
н446	421970.51	2243359.44	Картометрический метод	0.1	Закрепление отсутствует
н447	421853.29	2243354.50	Картометрический метод	0.1	Закрепление отсутствует
н448	421857.70	2243232.59	Картометрический метод	0.1	Закрепление отсутствует
н449	421955.65	2243243.44	Картометрический метод	0.1	Закрепление отсутствует
н450	421976.33	2243243.10	Картометрический метод	0.1	Закрепление отсутствует
н451	422275.11	2243186.89	Картометрический метод	0.1	Закрепление отсутствует
н452	422394.21	2243163.14	Картометрический метод	0.1	Закрепление отсутствует
н453	422526.85	2243139.21	Картометрический метод	0.1	Закрепление отсутствует
н454	422550.43	2243140.46	Картометрический метод	0.1	Закрепление отсутствует
н455	422571.87	2243148.88	Картометрический метод	0.1	Закрепление отсутствует
н456	422622.26	2243177.57	Картометрический метод	0.1	Закрепление отсутствует
н23	422651.35	2243196.77	Картометрический метод	0.1	Закрепление отсутствует
Часть 5					
н457	422880.61	2243952.71	Картометрический метод	0.1	Закрепление отсутствует
н458	422876.10	2244001.49	Картометрический метод	0.1	Закрепление отсутствует
н459	422860.87	2244166.30	Картометрический метод	0.1	Закрепление отсутствует
н460	422535.95	2244236.93	Картометрический метод	0.1	Закрепление отсутствует

3. Сведения о характерных точках части (частей) границы объекта					
Обозначение характерных точек части границы	Координаты, м		Метод определения координат характерной точки	Средняя квадратическая погрешность положения характерной точки (Mt), м	Описание обозначения точки на местности (при наличии)
	X	Y			
1	2	3	4	5	6
н461	422538.93	2244065.80	Картометрический метод	0.1	Закрепление отсутствует
н462	422698.99	2244035.27	Картометрический метод	0.1	Закрепление отсутствует
н463	422695.18	2243984.80	Картометрический метод	0.1	Закрепление отсутствует
н464	422708.05	2243931.15	Картометрический метод	0.1	Закрепление отсутствует
н457	422880.61	2243952.71	Картометрический метод	0.1	Закрепление отсутствует

ТЕКСТОВОЕ ОПИСАНИЕ
местоположения границ населенных пунктов, территориальных зон

Прохождение границы		Описание прохождения границы
от точки	до точки	
1	2	3
-	-	-

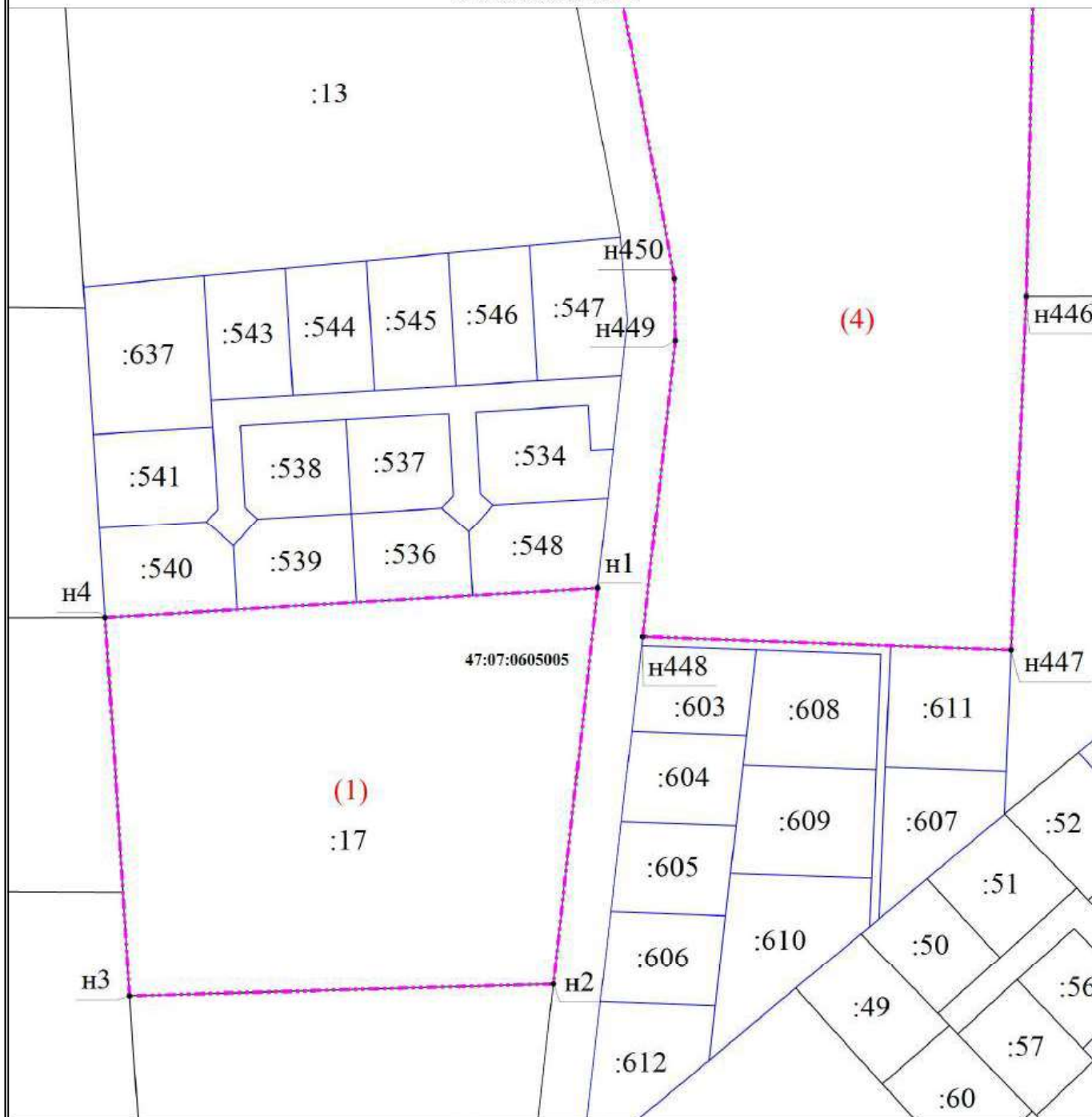


Масштаб 1:2000

Условные обозначения:
- Административная граница поселения, сведения о которой позволяют однозначно определить ее положение на местности
н - Обозначенная границей черная точка
н - Граница кадастрового квартала
н - Граница кадастрового квартала
н - Новая кадастровая граница
н - Граница населенного пункта

Пользовательское графическое построение

Выносной лист 1



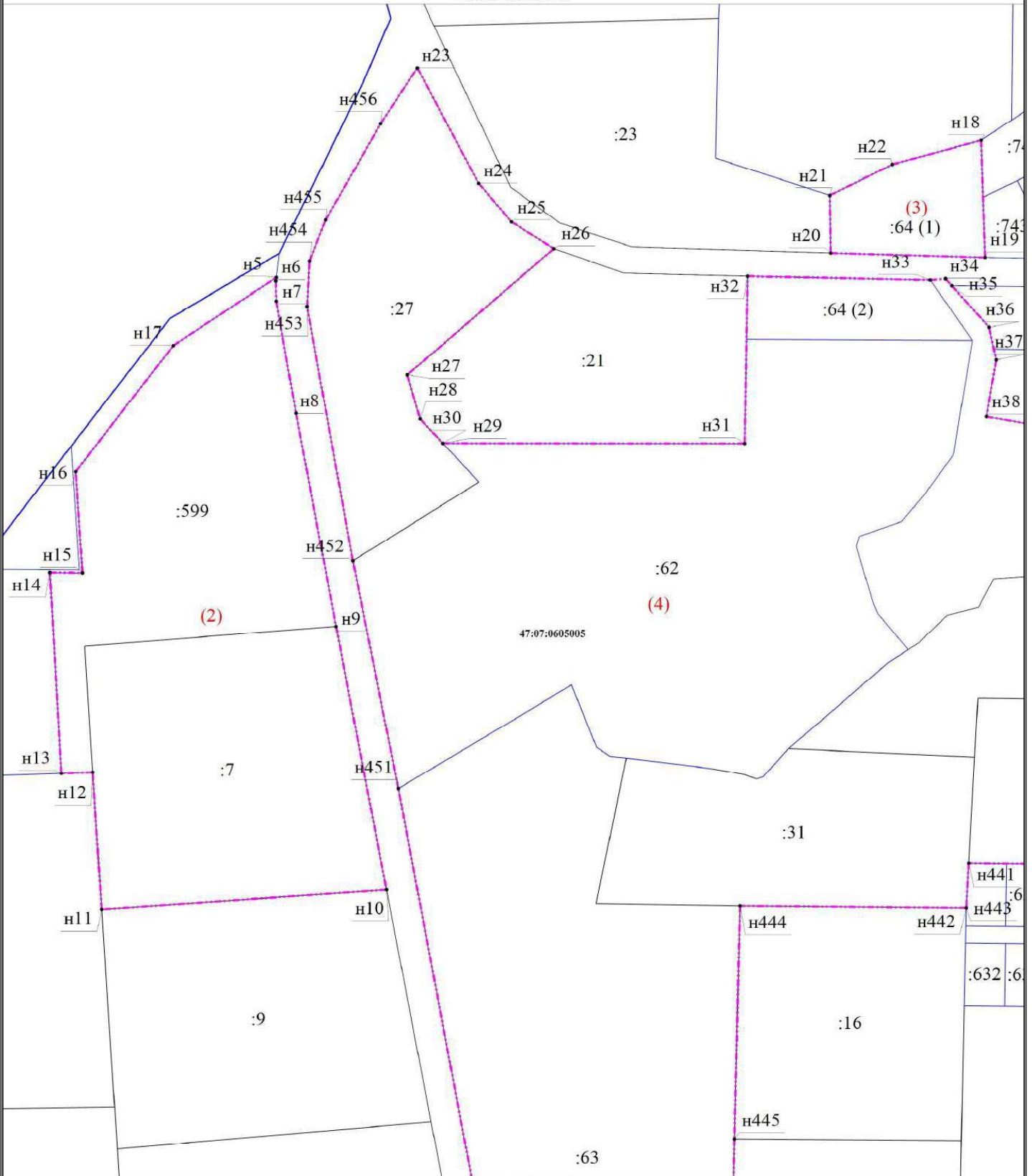
Масштаб 1:2000

Условные обозначения

- - Характерная точка границы, сведения о которой позволяют однозначно определить ее положение на местности
- н1 - Обозначение новой характерной точки
- - Граница земельного участка
- - Граница кадастрового квартала
- 47:01:0000000 - Номер кадастрового квартала
- - - - - Граница населенного пункта
- :13 - Кадастровый номер земельного участка

Пользовательское графическое построение

Выносной лист 2



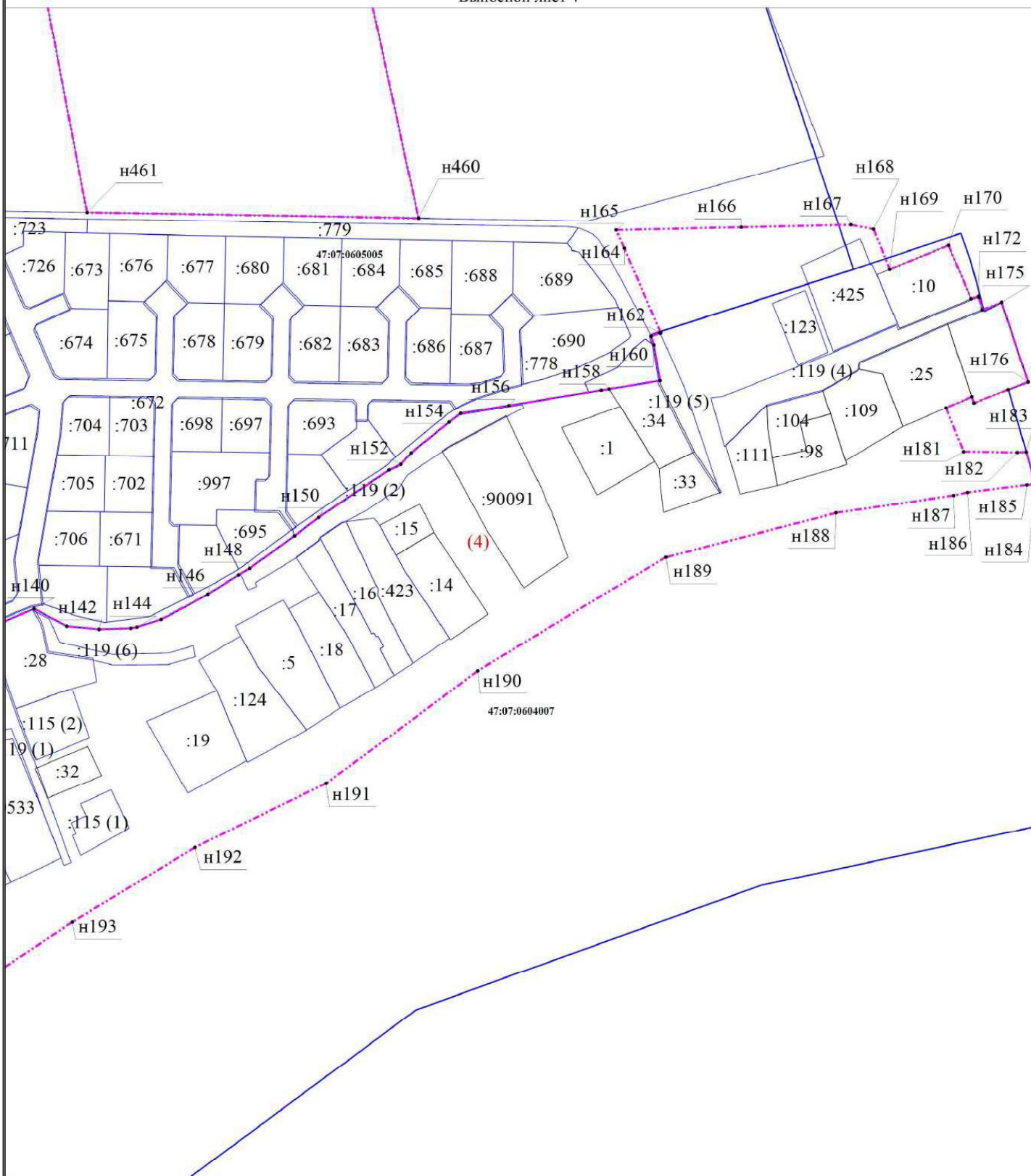
Масштаб 1:2000

Условные обозначения

- - Характерная точка границы, сведения о которой позволяют однозначно определить ее положение на местности
- n1 - Обозначение новой характерной точки
- (black line) - Граница земельного участка
- (blue line) - Граница кадастрового квартала
- 47:01:0000000 - Номер кадастрового квартала
- - - (dashed line) - Граница населенного пункта
- :16 - Кадастровый номер земельного участка
- :64 (1) - Обозначение контура земельного участка

Пользовательское графическое построение

Выносной лист 4



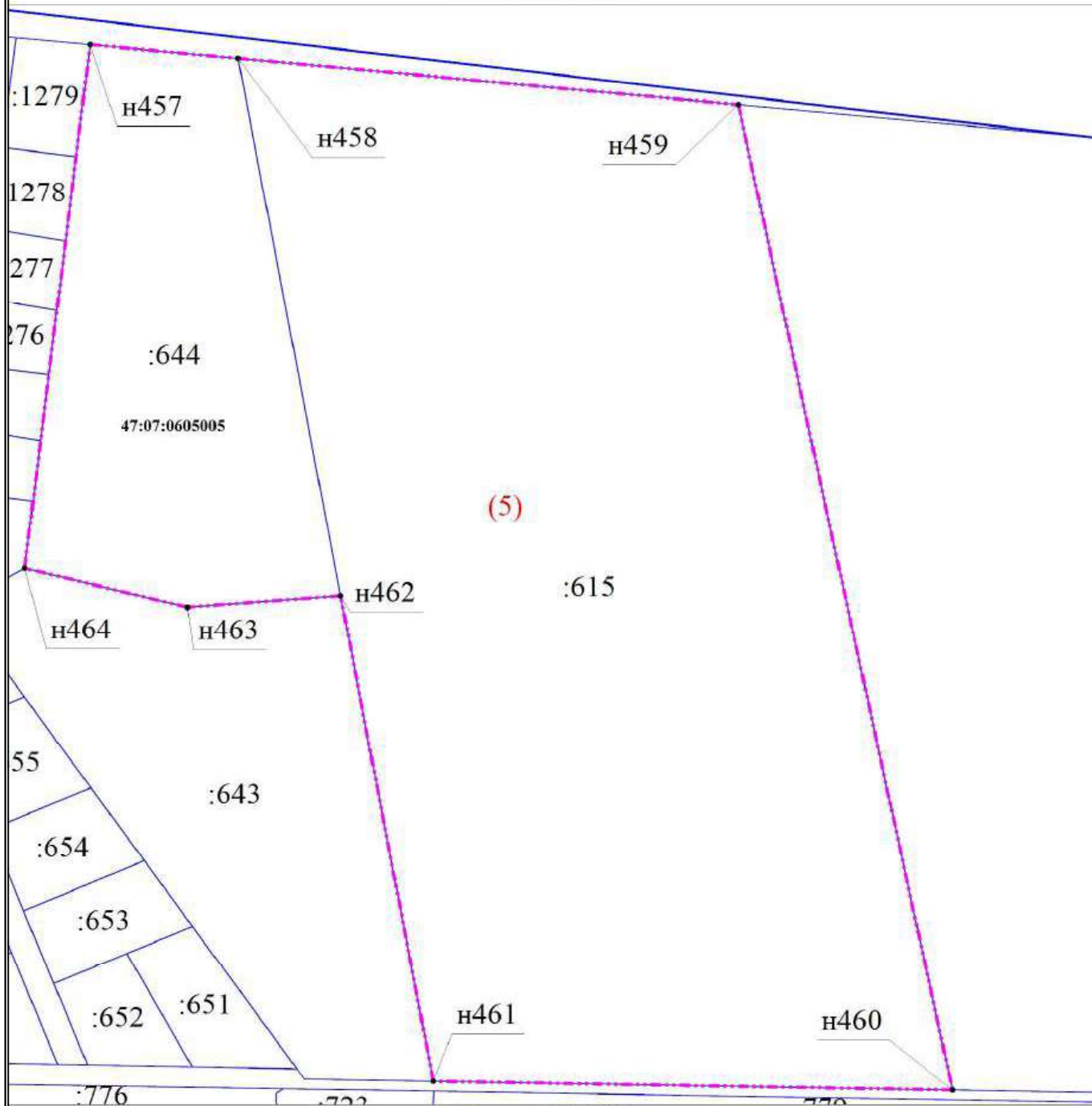
Масштаб 1:2000

Условные обозначения

- - Характерная точка границы, сведения о которой позволяют однозначно определить ее положение на местности
- n1 - Обозначение новой характерной точки
- (blue) - Граница земельного участка
- (thick blue) - Граница кадастрового квартала
- 47:01:0000000 - Номер кадастрового квартала
- (dashed magenta) - Граница населенного пункта
- :90091 - Кадастровый номер земельного участка
- :115 (1) - Обозначение контура земельного участка

Пользовательское графическое построение

Выносной лист 5



Масштаб 1:2000

Условные обозначения

- - Характерная точка границы, сведения о которой позволяют однозначно определить ее положение на местности
- н1 - Обозначение новой характерной точки
- (solid blue line) - Граница земельного участка
- (solid blue line) - Граница кадастрового квартала
- 47:01:0000000 - Номер кадастрового квартала
- - - (magenta dashed line) - Граница населенного пункта
- :1273 - Кадастровый номер земельного участка

ОПИСАНИЕ МЕСТОПОЛОЖЕНИЯ ГРАНИЦ

деревня Маслово

(наименование объекта, местоположение границ которого описано (далее - объект))

Раздел 1

Сведения об объекте

№ п/п	Характеристики объекта	Описание характеристик
1	2	3
1.	Местоположение объекта	Ленинградская область, Всеволожский муниципальный район, деревня Маслово
2.	Площадь объекта +/- величина погрешности определения площади (P +/- Дельта P), га	20 +/- 2
3.	Иные характеристики объекта	-

Раздел 2

Сведения о местоположении границ объекта

1. Система координат МСК-78, зона 2

2. Сведения о характерных точках границ объекта

Обозначение характерных точек границ	Координаты, м		Метод определения координат характерной точки	Средняя квадратическая погрешность положения характерной точки (Mt), м	Описание обозначения точки на местности (при наличии)
	X	Y			
1	2	3	4	5	6
-	-	-	-	-	-

3. Сведения о характерных точках части (частей) границы объекта

Обозначение характерных точек части границы	Координаты, м		Метод определения координат характерной точки	Средняя квадратическая погрешность положения характерной точки (Mt), м	Описание обозначения точки на местности (при наличии)
	X	Y			
1	2	3	4	5	6
Часть № 1					
1	420053.19	2241559.69	Картометрический метод	0.10	-
2	420008.36	2241537.85	Картометрический метод	0.10	-
3	419978.51	2241526.43	Картометрический метод	0.10	-
4	419965.12	2241519.53	Картометрический метод	0.10	-
5	419957.87	2241516.33	Картометрический метод	0.10	-
6	419929.38	2241508.31	Картометрический метод	0.10	-
7	419927.94	2241511.30	Картометрический метод	0.10	-
8	419918.11	2241506.46	Картометрический метод	0.10	-
9	419918.72	2241505.17	Картометрический метод	0.10	-
10	419910.95	2241503.26	Картометрический метод	0.10	-
11	419904.38	2241501.06	Картометрический метод	0.10	-
12	419897.33	2241497.46	Картометрический метод	0.10	-
13	419889.79	2241492.25	Картометрический метод	0.10	-
14	419880.21	2241484.92	Картометрический метод	0.10	-
15	419872.29	2241479.40	Картометрический метод	0.10	-
16	419865.34	2241490.10	Картометрический метод	0.10	-

3. Сведения о характерных точках части (частей) границы объекта					
Обозначение характерных точек части границы	Координаты, м		Метод определения координат характерной точки	Средняя квадратическая погрешность положения характерной точки (M _t), м	Описание обозначения точки на местности (при наличии)
	X	Y			
1	2	3	4	5	6
17	419862.76	2241488.36	Картометрический метод	0.10	-
18	419869.32	2241477.36	Картометрический метод	0.10	-
19	419858.53	2241469.81	Картометрический метод	0.10	-
20	419857.71	2241470.79	Картометрический метод	0.10	-
21	419854.24	2241468.54	Картометрический метод	0.10	-
22	419855.16	2241467.55	Картометрический метод	0.10	-
23	419801.76	2241425.48	Картометрический метод	0.10	-
24	419792.84	2241419.16	Картометрический метод	0.10	-
25	419781.84	2241412.40	Картометрический метод	0.10	-
26	419764.76	2241403.85	Картометрический метод	0.10	-
27	419736.55	2241390.94	Картометрический метод	0.10	-
28	419709.46	2241375.85	Картометрический метод	0.10	-
29	419673.68	2241360.25	Картометрический метод	0.10	-
30	419662.27	2241353.98	Картометрический метод	0.10	-
31	419650.68	2241346.31	Картометрический метод	0.10	-
32	419620.67	2241325.68	Картометрический метод	0.10	-
33	419616.92	2241322.53	Картометрический метод	0.10	-
34	419613.08	2241318.07	Картометрический метод	0.10	-
35	419604.76	2241305.45	Картометрический метод	0.10	-
36	419601.61	2241301.60	Картометрический метод	0.10	-
37	419598.06	2241298.36	Картометрический метод	0.10	-
38	419593.11	2241294.88	Картометрический метод	0.10	-
39	419586.96	2241291.19	Картометрический метод	0.10	-
40	419554.90	2241274.23	Картометрический метод	0.10	-
41	419526.96	2241263.24	Картометрический метод	0.10	-

3. Сведения о характерных точках части (частей) границы объекта					
Обозначение характерных точек части границы	Координаты, м		Метод определения координат характерной точки	Средняя квадратическая погрешность положения характерной точки (M _t), м	Описание обозначения точки на местности (при наличии)
	X	Y			
1	2	3	4	5	6
42	419515.91	2241257.98	Картометрический метод	0.10	-
43	419508.89	2241253.77	Картометрический метод	0.10	-
44	419502.36	2241249.08	Картометрический метод	0.10	-
45	419493.38	2241240.75	Картометрический метод	0.10	-
46	419483.06	2241228.00	Картометрический метод	0.10	-
47	419479.81	2241224.66	Картометрический метод	0.10	-
48	419475.45	2241221.40	Картометрический метод	0.10	-
49	419464.25	2241214.73	Картометрический метод	0.10	-
50	419455.35	2241207.90	Картометрический метод	0.10	-
51	419451.58	2241205.55	Картометрический метод	0.10	-
52	419448.50	2241204.40	Картометрический метод	0.10	-
53	419445.79	2241204.46	Картометрический метод	0.10	-
54	419442.97	2241205.92	Картометрический метод	0.10	-
55	419434.37	2241213.01	Картометрический метод	0.10	-
56	419430.64	2241214.85	Картометрический метод	0.10	-
57	419426.73	2241215.59	Картометрический метод	0.10	-
58	419407.04	2241215.21	Картометрический метод	0.10	-
59	419391.32	2241216.09	Картометрический метод	0.10	-
60	419382.43	2241215.85	Картометрический метод	0.10	-
61	419354.46	2241213.26	Картометрический метод	0.10	-
62	419342.36	2241213.19	Картометрический метод	0.10	-
63	419330.45	2241214.11	Картометрический метод	0.10	-
64	419317.52	2241216.23	Картометрический метод	0.10	-
65	419302.86	2241219.82	Картометрический метод	0.10	-
66	419292.70	2241222.57	Картометрический метод	0.10	-

3. Сведения о характерных точках части (частей) границы объекта					
Обозначение характерных точек части границы	Координаты, м		Метод определения координат характерной точки	Средняя квадратическая погрешность положения характерной точки (M _t), м	Описание обозначения точки на местности (при наличии)
	X	Y			
1	2	3	4	5	6
67	419292.26	2241227.93	Картометрический метод	0.10	-
68	419273.30	2241234.99	Картометрический метод	0.10	-
69	419250.91	2241235.23	Картометрический метод	0.10	-
70	419248.72	2241236.24	Картометрический метод	0.10	-
71	419246.39	2241238.51	Картометрический метод	0.10	-
72	419245.68	2241239.50	Картометрический метод	0.10	-
73	419244.06	2241240.67	Картометрический метод	0.10	-
74	419242.84	2241241.86	Картометрический метод	0.10	-
75	419239.10	2241244.51	Картометрический метод	0.10	-
76	419235.57	2241245.66	Картометрический метод	0.10	-
77	419233.68	2241245.62	Картометрический метод	0.10	-
78	419231.50	2241244.49	Картометрический метод	0.10	-
79	419229.22	2241243.46	Картометрический метод	0.10	-
80	419219.93	2241228.73	Картометрический метод	0.10	-
81	419214.16	2241226.85	Картометрический метод	0.10	-
82	419203.29	2241224.69	Картометрический метод	0.10	-
83	419199.60	2241223.54	Картометрический метод	0.10	-
84	419194.93	2241221.58	Картометрический метод	0.10	-
85	419164.75	2241205.74	Картометрический метод	0.10	-
86	419125.74	2241185.38	Картометрический метод	0.10	-
87	419052.63	2241143.73	Картометрический метод	0.10	-
88	419030.19	2241132.61	Картометрический метод	0.10	-
89	419008.12	2241123.48	Картометрический метод	0.10	-
90	418961.57	2241105.91	Картометрический метод	0.10	-
91	418949.02	2241101.94	Картометрический метод	0.10	-

3. Сведения о характерных точках части (частей) границы объекта					
Обозначение характерных точек части границы	Координаты, м		Метод определения координат характерной точки	Средняя квадратическая погрешность положения характерной точки (M _t), м	Описание обозначения точки на местности (при наличии)
	X	Y			
1	2	3	4	5	6
92	418941.15	2241100.33	Картометрический метод	0.10	-
93	418929.05	2241099.65	Картометрический метод	0.10	-
94	418919.54	2241100.62	Картометрический метод	0.10	-
95	418913.05	2241100.02	Картометрический метод	0.10	-
96	418908.06	2241097.45	Картометрический метод	0.10	-
97	418904.03	2241094.29	Картометрический метод	0.10	-
98	418897.31	2241088.80	Картометрический метод	0.10	-
99	418892.05	2241085.72	Картометрический метод	0.10	-
100	418886.59	2241083.24	Картометрический метод	0.10	-
101	418857.38	2241072.63	Картометрический метод	0.10	-
102	418864.42	2241063.09	Картометрический метод	0.10	-
103	418870.19	2241049.01	Картометрический метод	0.10	-
104	418879.22	2241029.83	Картометрический метод	0.10	-
105	418906.47	2241038.39	Картометрический метод	0.10	-
106	418914.73	2241015.49	Картометрический метод	0.10	-
107	418907.27	2241012.69	Картометрический метод	0.10	-
108	418892.90	2241007.29	Картометрический метод	0.10	-
109	418868.05	2240992.06	Картометрический метод	0.10	-
110	418872.51	2240988.12	Картометрический метод	0.10	-
111	418880.61	2240984.93	Картометрический метод	0.10	-
112	418899.86	2240999.43	Картометрический метод	0.10	-
113	418905.21	2240998.11	Картометрический метод	0.10	-
114	418914.13	2240965.70	Картометрический метод	0.10	-
115	418914.87	2240967.37	Картометрический метод	0.10	-
116	418915.27	2240967.19	Картометрический метод	0.10	-

3. Сведения о характерных точках части (частей) границы объекта					
Обозначение характерных точек части границы	Координаты, м		Метод определения координат характерной точки	Средняя квадратическая погрешность положения характерной точки (M _t), м	Описание обозначения точки на местности (при наличии)
	X	Y			
1	2	3	4	5	6
117	418930.31	2240959.95	Картометрический метод	0.10	-
118	418942.31	2240950.95	Картометрический метод	0.10	-
119	418947.61	2240943.15	Картометрический метод	0.10	-
120	418936.11	2240932.35	Картометрический метод	0.10	-
121	418931.51	2240931.25	Картометрический метод	0.10	-
122	418923.60	2240878.27	Картометрический метод	0.10	-
123	418947.65	2240887.25	Картометрический метод	0.10	-
124	418977.08	2240898.24	Картометрический метод	0.10	-
125	418966.72	2240927.98	Картометрический метод	0.10	-
126	419004.37	2240941.32	Картометрический метод	0.10	-
127	419026.38	2240949.12	Картометрический метод	0.10	-
128	419034.10	2240951.86	Картометрический метод	0.10	-
129	419034.09	2240951.84	Картометрический метод	0.10	-
130	419034.90	2240952.13	Картометрический метод	0.10	-
131	419059.02	2240960.67	Картометрический метод	0.10	-
132	419070.09	2240937.65	Картометрический метод	0.10	-
133	419118.68	2240941.32	Картометрический метод	0.10	-
134	419137.24	2240942.72	Картометрический метод	0.10	-
135	419137.78	2240941.54	Картометрический метод	0.10	-
136	419140.78	2240942.99	Картометрический метод	0.10	-
137	419142.26	2240943.72	Картометрический метод	0.10	-
138	419169.43	2240956.72	Картометрический метод	0.10	-
139	419169.81	2240955.91	Картометрический метод	0.10	-
140	419173.36	2240958.03	Картометрический метод	0.10	-
141	419173.52	2240958.18	Картометрический метод	0.10	-

3. Сведения о характерных точках части (частей) границы объекта					
Обозначение характерных точек части границы	Координаты, м		Метод определения координат характерной точки	Средняя квадратическая погрешность положения характерной точки (M _t), м	Описание обозначения точки на местности (при наличии)
	X	Y			
1	2	3	4	5	6
142	419177.34	2240961.64	Картометрический метод	0.10	-
143	419175.91	2240966.21	Картометрический метод	0.10	-
144	419180.30	2240970.05	Картометрический метод	0.10	-
145	419244.31	2241008.55	Картометрический метод	0.10	-
146	419279.80	2241028.83	Картометрический метод	0.10	-
147	419325.82	2241060.11	Картометрический метод	0.10	-
148	419329.92	2241054.21	Картометрический метод	0.10	-
149	419334.54	2241061.18	Картометрический метод	0.10	-
150	419340.00	2241071.52	Картометрический метод	0.10	-
151	419343.11	2241073.37	Картометрический метод	0.10	-
152	419375.01	2241078.42	Картометрический метод	0.10	-
153	419412.54	2241087.13	Картометрический метод	0.10	-
154	419464.53	2241068.04	Картометрический метод	0.10	-
155	419504.68	2241036.79	Картометрический метод	0.10	-
156	419514.11	2241048.46	Картометрический метод	0.10	-
157	419569.94	2241130.86	Картометрический метод	0.10	-
158	419582.41	2241145.15	Картометрический метод	0.10	-
159	419584.52	2241155.27	Картометрический метод	0.10	-
160	419718.09	2241238.33	Картометрический метод	0.10	-
161	419765.23	2241266.81	Картометрический метод	0.10	-
162	419768.13	2241262.60	Картометрический метод	0.10	-
163	419781.32	2241271.64	Картометрический метод	0.10	-
164	419778.91	2241275.15	Картометрический метод	0.10	-
165	419791.72	2241282.90	Картометрический метод	0.10	-
166	419810.86	2241293.94	Картометрический метод	0.10	-

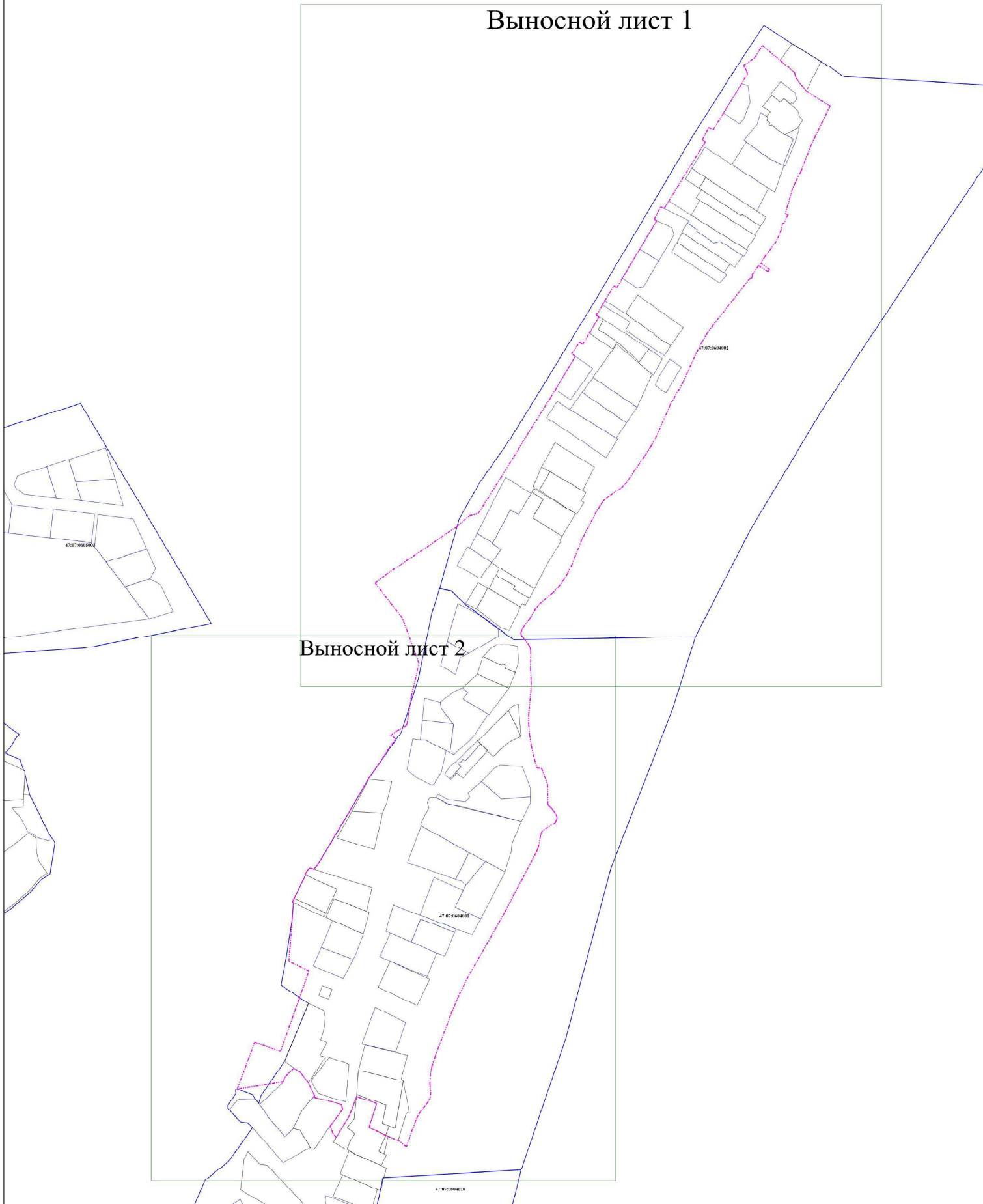
3. Сведения о характерных точках части (частей) границы объекта					
Обозначение характерных точек части границы	Координаты, м		Метод определения координат характерной точки	Средняя квадратическая погрешность положения характерной точки (Mt), м	Описание обозначения точки на местности (при наличии)
	X	Y			
1	2	3	4	5	6
167	419812.76	2241290.65	Картометрический метод	0.10	-
168	419824.45	2241298.27	Картометрический метод	0.10	-
169	419829.40	2241300.53	Картометрический метод	0.10	-
170	419846.38	2241311.45	Картометрический метод	0.10	-
171	419844.40	2241314.56	Картометрический метод	0.10	-
172	419921.52	2241360.44	Картометрический метод	0.10	-
173	419922.91	2241357.55	Картометрический метод	0.10	-
174	419937.15	2241364.86	Картометрический метод	0.10	-
175	419935.21	2241368.84	Картометрический метод	0.10	-
176	420012.23	2241416.45	Картометрический метод	0.10	-
177	420014.16	2241412.71	Картометрический метод	0.10	-
178	420028.35	2241420.11	Картометрический метод	0.10	-
179	420025.58	2241425.19	Картометрический метод	0.10	-
180	420089.41	2241464.46	Картометрический метод	0.10	-
181	420093.27	2241463.95	Картометрический метод	0.10	-
182	420099.46	2241459.79	Картометрический метод	0.10	-
183	420108.37	2241473.08	Картометрический метод	0.10	-
184	420122.55	2241481.74	Картометрический метод	0.10	-
185	420105.40	2241502.32	Картометрический метод	0.10	-
186	420091.56	2241518.79	Картометрический метод	0.10	-
187	420084.96	2241520.39	Картометрический метод	0.10	-
188	420070.48	2241532.27	Картометрический метод	0.10	-
1	420053.19	2241559.69	Картометрический метод	0.10	-

ТЕКСТОВОЕ ОПИСАНИЕ
местоположения границ населенных пунктов, территориальных зон

Прохождение границы		Описание прохождения границы
от точки	до точки	
1	2	3
-	-	-

Выносной лист 1

Выносной лист 2

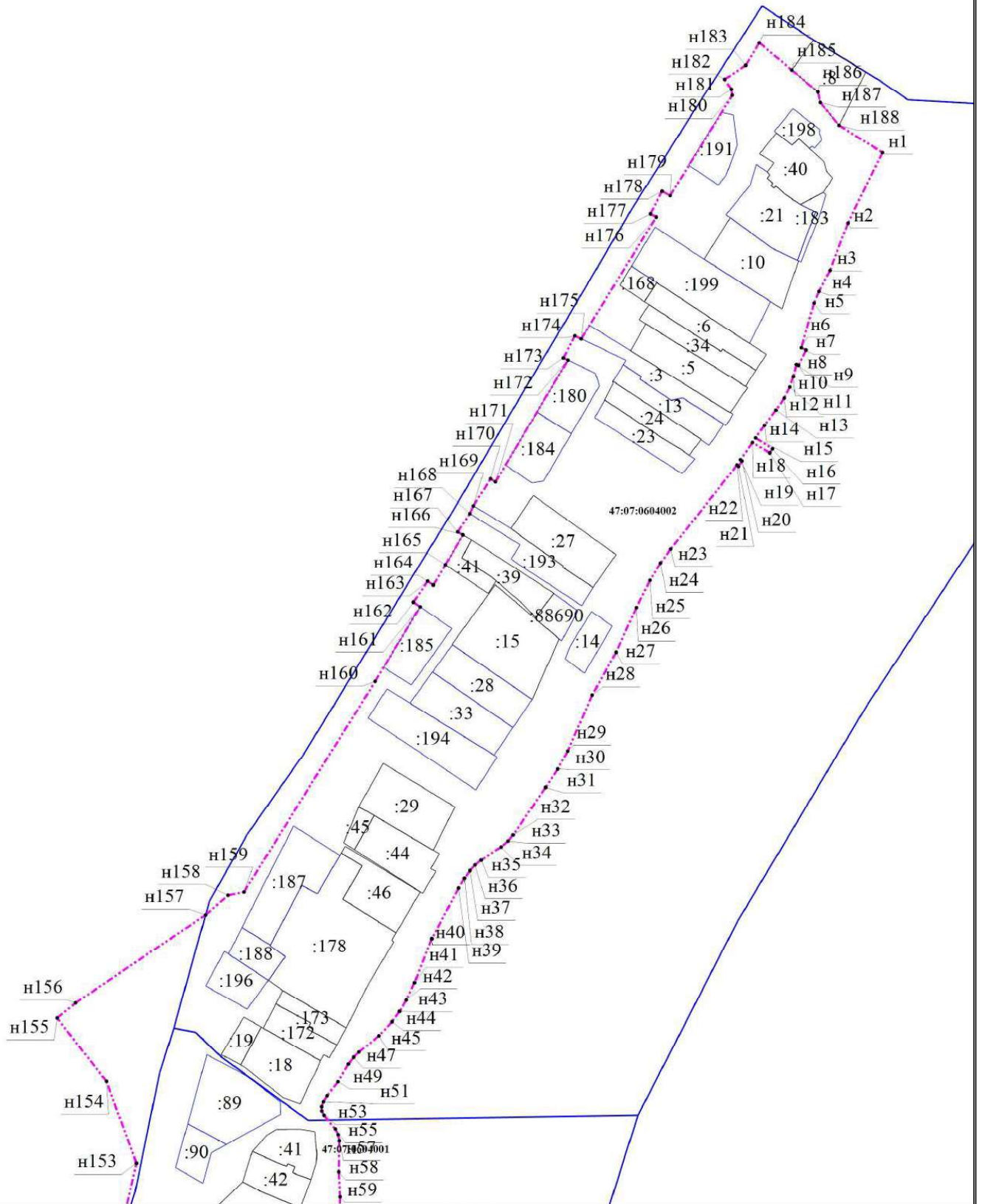


Масштаб 1:2000

- Условные обозначения
- - Характерная точка границы, сведения о которой позволяют однозначно определить ее положение на местности
 - ш - Обозначение новой характерной точки
 - - Граница земельного участка
 - - Граница кадастрового квартала
 - 47:01:0000000 - Номер кадастрового квартала
 - - - - - Граница населенного пункта

Пользовательское графическое построение

Выносной лист 1



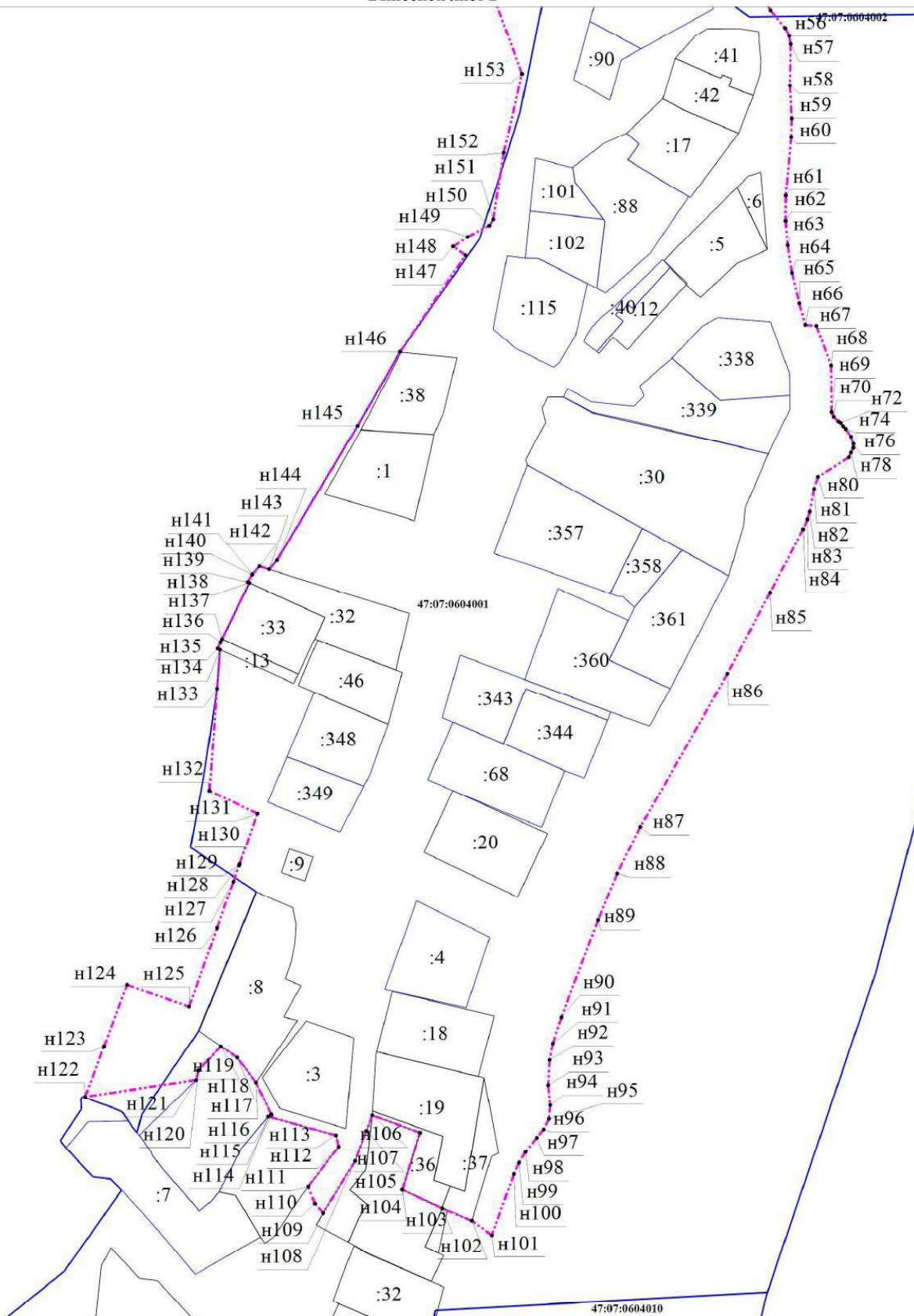
Масштаб 1:2500

Условные обозначения

- - Характерная точка границы, сведения о которой позволяют однозначно определить ее положение на местности
- н1 - Обозначение новой характерной точки
- (blue line) - Граница земельного участка
- (blue line) - Граница кадастрового квартала
- 47:01:0000000 - Номер кадастрового квартала
- (pink dashed line) - Граница населенного пункта

Пользовательское графическое построение

Выносной лист 2



Масштаб 1:2000

Условные обозначения

- - Характерная точка границы, сведения о которой позволяют однозначно определить ее положение на местности
- н1 - Обозначение новой характерной точки
- - Граница земельного участка
- - Граница кадастрового квартала
- 47:01:0000000 - Номер кадастрового квартала
- - Граница населенного пункта
- :67 - Кадастровый номер земельного участка

ОПИСАНИЕ МЕСТОПОЛОЖЕНИЯ ГРАНИЦ

деревня Невский парклесхоз

(наименование объекта, местоположение границ которого описано (далее - объект))

Раздел 1

Сведения об объекте

№ п/п	Характеристики объекта	Описание характеристик
1	2	3
1.	Местоположение объекта	Ленинградская область, Всеволожский муниципальный район, деревня Невский парклесхоз
2.	Площадь объекта +/- величина погрешности определения площади (P +/- Дельта P), га	10 +/- 1
3.	Иные характеристики объекта	-

Раздел 2

Сведения о местоположении границ объекта

1. Система координат МСК-78, зона 2

2. Сведения о характерных точках границ объекта

Обозначение характерных точек границ	Координаты, м		Метод определения координат характерной точки	Средняя квадратическая погрешность положения характерной точки (Mt), м	Описание обозначения точки на местности (при наличии)
	X	Y			
1	2	3	4	5	6
-	-	-	-	-	

3. Сведения о характерных точках части (частей) границы объекта

Обозначение характерных точек части границы	Координаты, м		Метод определения координат характерной точки	Средняя квадратическая погрешность положения характерной точки (Mt), м	Описание обозначения точки на местности (при наличии)
	X	Y			
1	2	3	4	5	6
Часть № 1					
1	425061.03	2229552.28	Картометрический метод	0.10	-
2	425057.05	2229620.87	Картометрический метод	0.10	-
3	425054.97	2229623.60	Картометрический метод	0.10	-
4	425052.99	2229658.41	Картометрический метод	0.10	-
5	425042.30	2229666.66	Картометрический метод	0.10	-
6	424987.56	2229676.72	Картометрический метод	0.10	-
7	424952.68	2229683.99	Картометрический метод	0.10	-
8	424879.40	2229697.15	Картометрический метод	0.10	-
9	424851.60	2229701.67	Картометрический метод	0.10	-
10	424826.01	2229706.35	Картометрический метод	0.10	-
11	424811.54	2229709.23	Картометрический метод	0.10	-
12	424811.00	2229712.86	Картометрический метод	0.10	-
13	424798.97	2229716.06	Картометрический метод	0.10	-
14	424798.42	2229716.05	Картометрический метод	0.10	-
15	424797.46	2229711.27	Картометрический метод	0.10	-
16	424793.65	2229691.12	Картометрический метод	0.10	-

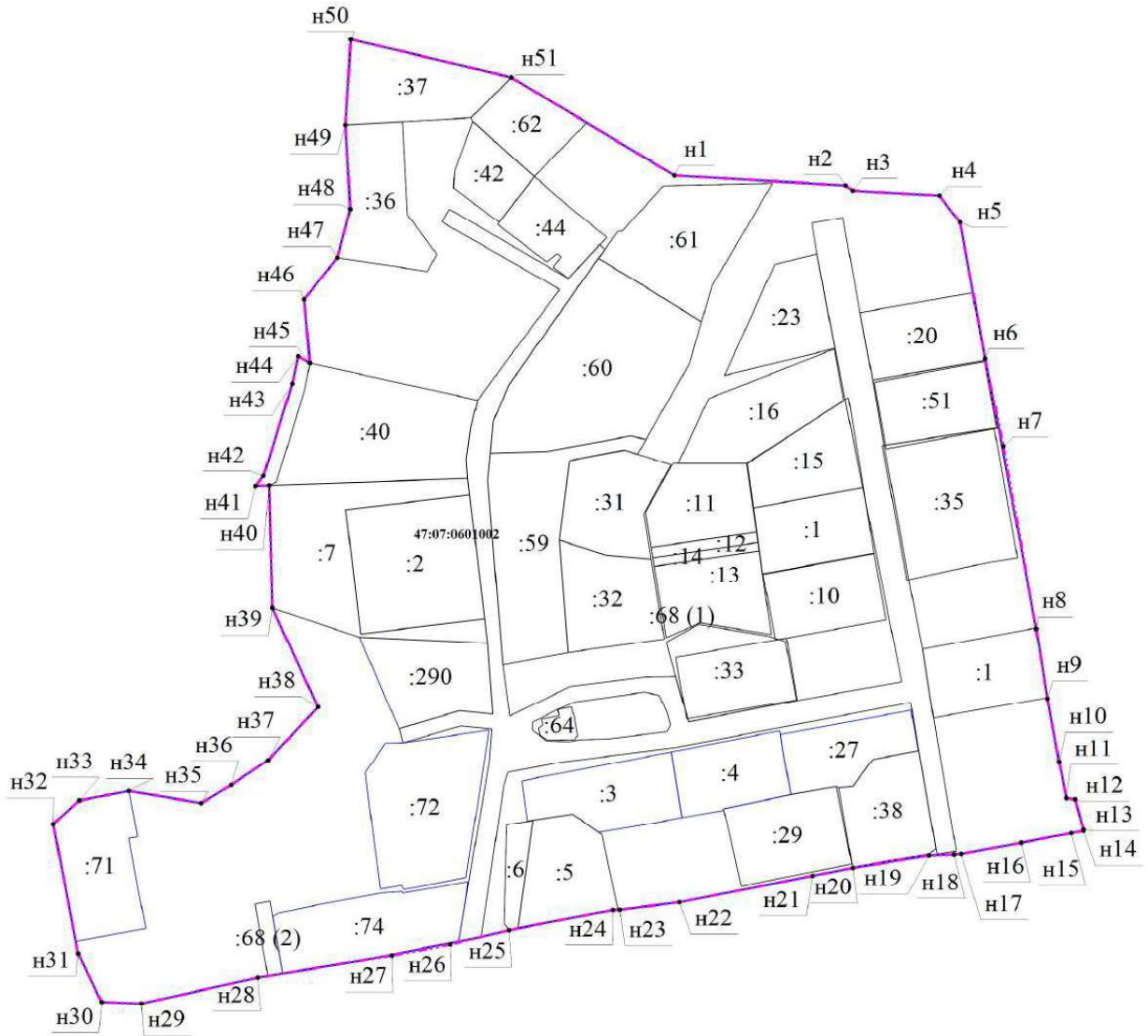
3. Сведения о характерных точках части (частей) границы объекта					
Обозначение характерных точек части границы	Координаты, м		Метод определения координат характерной точки	Средняя квадратическая погрешность положения характерной точки (M _t), м	Описание обозначения точки на местности (при наличии)
	X	Y			
1	2	3	4	5	6
17	424789.20	2229667.11	Картометрический метод	0.10	-
18	424788.98	2229664.20	Картометрический метод	0.10	-
19	424788.61	2229654.30	Картометрический метод	0.10	-
20	424783.71	2229623.68	Картометрический метод	0.10	-
21	424780.47	2229607.50	Картометрический метод	0.10	-
22	424769.79	2229554.29	Картометрический метод	0.10	-
23	424766.80	2229530.33	Картометрический метод	0.10	-
24	424766.70	2229527.63	Картометрический метод	0.10	-
25	424758.64	2229486.00	Картометрический метод	0.10	-
26	424752.90	2229462.51	Картометрический метод	0.10	-
27	424748.48	2229439.02	Картометрический метод	0.10	-
28	424739.70	2229385.33	Картометрический метод	0.10	-
29	424729.12	2229338.69	Картометрический метод	0.10	-
30	424729.74	2229322.81	Картометрический метод	0.10	-
31	424749.25	2229313.36	Картометрический метод	0.10	-
32	424801.15	2229303.40	Картометрический метод	0.10	-
33	424810.54	2229313.84	Картометрический метод	0.10	-
34	424814.35	2229333.64	Картометрический метод	0.10	-
35	424809.53	2229362.66	Картометрический метод	0.10	-
36	424816.69	2229374.61	Картометрический метод	0.10	-
37	424826.69	2229389.49	Картометрический метод	0.10	-
38	424848.15	2229409.49	Картометрический метод	0.10	-
39	424887.78	2229391.09	Картометрический метод	0.10	-
40	424936.86	2229389.83	Картометрический метод	0.10	-
41	424936.61	2229384.38	Картометрический метод	0.10	-

3. Сведения о характерных точках части (частей) границы объекта					
Обозначение характерных точек части границы	Координаты, м		Метод определения координат характерной точки	Средняя квадратическая погрешность положения характерной точки (Mt), м	Описание обозначения точки на местности (при наличии)
	X	Y			
1	2	3	4	5	6
42	424940.67	2229387.61	Картометрический метод	0.10	-
43	424977.65	2229399.14	Картометрический метод	0.10	-
44	424988.55	2229401.54	Картометрический метод	0.10	-
45	424985.80	2229406.23	Картометрический метод	0.10	-
46	425011.20	2229403.92	Картометрический метод	0.10	-
47	425028.01	2229417.16	Картометрический метод	0.10	-
48	425047.69	2229422.38	Картометрический метод	0.10	-
49	425081.20	2229420.46	Картометрический метод	0.10	-
50	425115.38	2229422.57	Картометрический метод	0.10	-
51	425100.21	2229486.93	Картометрический метод	0.10	-
1	425061.03	2229552.28	Картометрический метод	0.10	-

ТЕКСТОВОЕ ОПИСАНИЕ
местоположения границ населенных пунктов, территориальных зон

Прохождение границы		Описание прохождения границы
от точки	до точки	
1	2	3
-	-	-

Пользовательское графическое построение



Масштаб 1:2000

Условные обозначения

- - Характерная точка границы, сведения о которой позволяют однозначно определить ее положение на местности
- н1 - Обозначение новой характерной точки
- - Граница земельного участка
- - Граница кадастрового квартала
- 47:01:0000000 - Номер кадастрового квартала
- - Граница населенного пункта
- :71 - Кадастровый номер земельного участка
- :68 (1) - Обозначение контура земельного участка

ОПИСАНИЕ МЕСТОПОЛОЖЕНИЯ ГРАНИЦ

деревня Новосаратовка

(наименование объекта, местоположение границ которого описано (далее - объект))

Раздел 1

Сведения об объекте

№ п/п	Характеристики объекта	Описание характеристик
1	2	3
1.	Местоположение объекта	Ленинградская область, Всеволожский муниципальный район, деревня Новосаратовка
2.	Площадь объекта +/- величина погрешности определения площади (Р +/- Дельта Р), га	1099 +/- 12
3.	Иные характеристики объекта	-

Раздел 2

Сведения о местоположении границ объекта

1. Система координат МСК-78, зона 2

2. Сведения о характерных точках границ объекта

Обозначение характерных точек границ	Координаты, м		Метод определения координат характерной точки	Средняя квадратическая погрешность положения характерной точки (Мт), м	Описание обозначения точки на местности (при наличии)
	X	Y			
1	2	3	4	5	6
1	426468.91	2225595.90	Картометрический метод	0.10	-
2	426446.18	2225626.43	Картометрический метод	0.10	-
3	426417.69	2225605.94	Картометрический метод	0.10	-
4	426419.47	2225603.42	Картометрический метод	0.10	-
5	426402.57	2225589.60	Картометрический метод	0.10	-
6	426398.89	2225586.40	Картометрический метод	0.10	-
7	426391.36	2225579.96	Картометрический метод	0.10	-
8	426413.74	2225558.05	Картометрический метод	0.10	-
9	426418.40	2225556.24	Картометрический метод	0.10	-
10	426433.02	2225567.28	Картометрический метод	0.10	-
11	426443.17	2225575.84	Картометрический метод	0.10	-
12	426444.70	2225574.22	Картометрический метод	0.10	-
1	426468.91	2225595.90	Картометрический метод	0.10	-
13	426923.80	2225847.04	Картометрический метод	0.10	-
14	426874.60	2225906.14	Картометрический метод	0.10	-
15	426871.50	2225910.04	Картометрический метод	0.10	-
16	426834.90	2225953.64	Картометрический метод	0.10	-
17	426832.50	2225956.54	Картометрический метод	0.10	-
18	426712.70	2225857.24	Картометрический метод	0.10	-
19	426703.20	2225849.74	Картометрический метод	0.10	-
20	426686.10	2225835.44	Картометрический метод	0.10	-
21	426683.00	2225831.44	Картометрический метод	0.10	-

2. Сведения о характерных точках границ объекта					
Обозначение характерных точек границ	Координаты, м		Метод определения координат характерной точки	Средняя квадратическая погрешность положения характерной точки (M _t), м	Описание обозначения точки на местности (при наличии)
	X	Y			
1	2	3	4	5	6
22	426682.70	2225828.04	Картометрический метод	0.10	-
23	426705.00	2225799.84	Картометрический метод	0.10	-
24	426772.20	2225719.54	Картометрический метод	0.10	-
25	426772.60	2225719.54	Картометрический метод	0.10	-
26	426846.70	2225781.74	Картометрический метод	0.10	-
27	426923.00	2225845.44	Картометрический метод	0.10	-
13	426923.80	2225847.04	Картометрический метод	0.10	-
28	427928.11	2225955.75	Картометрический метод	0.10	-
29	427851.39	2226016.44	Картометрический метод	0.10	-
30	427831.75	2225996.22	Картометрический метод	0.10	-
31	427816.31	2225980.35	Картометрический метод	0.10	-
32	427811.89	2225984.86	Картометрический метод	0.10	-
33	427770.58	2225942.13	Картометрический метод	0.10	-
34	427610.41	2225776.56	Картометрический метод	0.10	-
35	427653.67	2225738.54	Картометрический метод	0.10	-
36	427674.63	2225715.19	Картометрический метод	0.10	-
37	427662.05	2225702.46	Картометрический метод	0.10	-
38	427677.92	2225686.80	Картометрический метод	0.10	-
39	427646.53	2225654.62	Картометрический метод	0.10	-
40	427654.20	2225647.15	Картометрический метод	0.10	-
41	427649.20	2225642.02	Картометрический метод	0.10	-
42	427614.16	2225606.13	Картометрический метод	0.10	-
43	427612.92	2225604.85	Картометрический метод	0.10	-
44	427605.14	2225612.19	Картометрический метод	0.10	-
45	427557.34	2225563.24	Картометрический метод	0.10	-

2. Сведения о характерных точках границ объекта					
Обозначение характерных точек границ	Координаты, м		Метод определения координат характерной точки	Средняя квадратическая погрешность положения характерной точки (M _t), м	Описание обозначения точки на местности (при наличии)
	X	Y			
1	2	3	4	5	6
46	427544.82	2225550.81	Картометрический метод	0.10	-
47	427535.10	2225542.24	Картометрический метод	0.10	-
48	427521.53	2225517.33	Картометрический метод	0.10	-
49	427509.14	2225530.71	Картометрический метод	0.10	-
50	427491.69	2225529.87	Картометрический метод	0.10	-
51	427493.77	2225525.25	Картометрический метод	0.10	-
52	427495.69	2225520.56	Картометрический метод	0.10	-
53	427497.43	2225515.78	Картометрический метод	0.10	-
54	427499.01	2225511.00	Картометрический метод	0.10	-
55	427500.42	2225506.12	Картометрический метод	0.10	-
56	427501.66	2225501.18	Картометрический метод	0.10	-
57	427502.73	2225496.24	Картометрический метод	0.10	-
58	427503.62	2225491.24	Картометрический метод	0.10	-
59	427504.35	2225486.25	Картометрический метод	0.10	-
60	427504.90	2225481.22	Картометрический метод	0.10	-
61	427505.26	2225476.18	Картометрический метод	0.10	-
62	427505.47	2225471.10	Картометрический метод	0.10	-
63	427505.48	2225466.05	Картометрический метод	0.10	-
64	427505.33	2225460.96	Картометрический метод	0.10	-
65	427505.00	2225455.92	Картометрический метод	0.10	-
66	427504.50	2225450.86	Картометрический метод	0.10	-
67	427503.82	2225445.85	Картометрический метод	0.10	-
68	427502.96	2225440.88	Картометрический метод	0.10	-
69	427501.94	2225435.89	Картометрический метод	0.10	-
70	427500.74	2225431.00	Картометрический метод	0.10	-

2. Сведения о характерных точках границ объекта					
Обозначение характерных точек границ	Координаты, м		Метод определения координат характерной точки	Средняя квадратическая погрешность положения характерной точки (M _t), м	Описание обозначения точки на местности (при наличии)
	X	Y			
1	2	3	4	5	6
71	427499.36	2225426.09	Картометрический метод	0.10	-
72	427497.82	2225421.26	Картометрический метод	0.10	-
73	427496.13	2225416.51	Картометрический метод	0.10	-
74	427476.89	2225379.81	Картометрический метод	0.10	-
75	427450.49	2225344.16	Картометрический метод	0.10	-
76	427414.47	2225303.20	Картометрический метод	0.10	-
77	427414.49	2225303.19	Картометрический метод	0.10	-
78	427397.54	2225282.35	Картометрический метод	0.10	-
79	427397.53	2225282.34	Картометрический метод	0.10	-
80	427390.68	2225286.21	Картометрический метод	0.10	-
81	427369.80	2225298.46	Картометрический метод	0.10	-
82	427354.43	2225310.07	Картометрический метод	0.10	-
83	427327.19	2225330.65	Картометрический метод	0.10	-
84	427310.56	2225335.35	Картометрический метод	0.10	-
85	427289.18	2225346.01	Картометрический метод	0.10	-
86	427286.13	2225347.33	Картометрический метод	0.10	-
87	427283.05	2225348.52	Картометрический метод	0.10	-
88	427279.92	2225349.59	Картометрический метод	0.10	-
89	427276.76	2225350.60	Картометрический метод	0.10	-
90	427273.57	2225351.47	Картометрический метод	0.10	-
91	427270.34	2225352.23	Картометрический метод	0.10	-
92	427267.09	2225352.90	Картометрический метод	0.10	-
93	427263.82	2225353.45	Картометрический метод	0.10	-
94	427260.53	2225353.88	Картометрический метод	0.10	-
95	427257.23	2225354.19	Картометрический метод	0.10	-

2. Сведения о характерных точках границ объекта					
Обозначение характерных точек границ	Координаты, м		Метод определения координат характерной точки	Средняя квадратическая погрешность положения характерной точки (M _t), м	Описание обозначения точки на местности (при наличии)
	X	Y			
1	2	3	4	5	6
96	427253.92	2225354.39	Картометрический метод	0.10	-
97	427250.60	2225354.46	Картометрический метод	0.10	-
98	427247.29	2225354.45	Картометрический метод	0.10	-
99	427243.99	2225354.28	Картометрический метод	0.10	-
100	427240.68	2225354.04	Картометрический метод	0.10	-
101	427237.39	2225353.66	Картометрический метод	0.10	-
102	427234.10	2225353.18	Картометрический метод	0.10	-
103	427230.84	2225352.62	Картометрический метод	0.10	-
104	427227.61	2225351.89	Картометрический метод	0.10	-
105	427224.39	2225351.09	Картометрический метод	0.10	-
106	427221.22	2225350.16	Картометрический метод	0.10	-
107	427218.07	2225349.11	Картометрический метод	0.10	-
108	427214.96	2225347.99	Картометрический метод	0.10	-
109	427211.88	2225346.70	Картометрический метод	0.10	-
110	427208.86	2225345.38	Картометрический метод	0.10	-
111	427205.89	2225343.90	Картометрический метод	0.10	-
112	427202.97	2225342.33	Картометрический метод	0.10	-
113	427200.11	2225340.69	Картометрический метод	0.10	-
114	427197.30	2225338.92	Картометрический метод	0.10	-
115	427194.54	2225337.04	Картометрический метод	0.10	-
116	427191.87	2225335.13	Картометрический метод	0.10	-
117	427189.25	2225333.09	Картометрический метод	0.10	-
118	427186.71	2225330.93	Картометрический метод	0.10	-
119	427184.25	2225328.73	Картометрический метод	0.10	-
120	427181.86	2225326.40	Картометрический метод	0.10	-

2. Сведения о характерных точках границ объекта					
Обозначение характерных точек границ	Координаты, м		Метод определения координат характерной точки	Средняя квадратическая погрешность положения характерной точки (M _t), м	Описание обозначения точки на местности (при наличии)
	X	Y			
1	2	3	4	5	6
121	427179.55	2225324.02	Картометрический метод	0.10	-
122	427118.67	2225230.95	Картометрический метод	0.10	-
123	427084.62	2225176.25	Картометрический метод	0.10	-
124	427072.19	2225151.74	Картометрический метод	0.10	-
125	427046.47	2225139.15	Картометрический метод	0.10	-
126	427039.55	2225118.40	Картометрический метод	0.10	-
127	427037.45	2225111.39	Картометрический метод	0.10	-
128	427037.20	2225110.91	Картометрический метод	0.10	-
129	427036.89	2225109.91	Картометрический метод	0.10	-
130	427030.61	2225088.53	Картометрический метод	0.10	-
131	427030.35	2225087.66	Картометрический метод	0.10	-
132	427030.35	2225087.65	Картометрический метод	0.10	-
133	427024.44	2225065.30	Картометрический метод	0.10	-
134	427015.78	2225026.42	Картометрический метод	0.10	-
135	427010.01	2224993.62	Картометрический метод	0.10	-
136	427002.87	2224933.77	Картометрический метод	0.10	-
137	426998.65	2224856.10	Картометрический метод	0.10	-
138	426996.74	2224821.11	Картометрический метод	0.10	-
139	426994.99	2224788.95	Картометрический метод	0.10	-
140	426991.86	2224731.58	Картометрический метод	0.10	-
141	426989.20	2224667.29	Картометрический метод	0.10	-
142	427003.29	2224667.24	Картометрический метод	0.10	-
143	427009.23	2224666.44	Картометрический метод	0.10	-
144	427055.82	2224667.42	Картометрический метод	0.10	-
145	427066.12	2224668.80	Картометрический метод	0.10	-

2. Сведения о характерных точках границ объекта					
Обозначение характерных точек границ	Координаты, м		Метод определения координат характерной точки	Средняя квадратическая погрешность положения характерной точки (M _t), м	Описание обозначения точки на местности (при наличии)
	X	Y			
1	2	3	4	5	6
146	427076.47	2224668.83	Картометрический метод	0.10	-
147	427087.21	2224668.71	Картометрический метод	0.10	-
148	427111.04	2224668.02	Картометрический метод	0.10	-
149	427132.66	2224667.53	Картометрический метод	0.10	-
150	427171.30	2224666.65	Картометрический метод	0.10	-
151	427174.33	2224666.49	Картометрический метод	0.10	-
152	427195.42	2224666.11	Картометрический метод	0.10	-
153	427198.36	2224666.02	Картометрический метод	0.10	-
154	427249.33	2224664.78	Картометрический метод	0.10	-
155	427303.64	2224663.39	Картометрический метод	0.10	-
156	427319.49	2224663.08	Картометрический метод	0.10	-
157	427319.61	2224672.41	Картометрический метод	0.10	-
158	427005.14	2224680.21	Картометрический метод	0.10	-
159	427004.48	2224680.18	Картометрический метод	0.10	-
160	427010.52	2224780.82	Картометрический метод	0.10	-
161	427010.40	2224783.56	Картометрический метод	0.10	-
162	427010.58	2224788.11	Картометрический метод	0.10	-
163	427017.99	2224789.08	Картометрический метод	0.10	-
164	427025.51	2224788.89	Картометрический метод	0.10	-
165	427025.52	2224782.12	Картометрический метод	0.10	-
166	427029.50	2224780.49	Картометрический метод	0.10	-
167	427066.04	2224780.52	Картометрический метод	0.10	-
168	427070.33	2224782.46	Картометрический метод	0.10	-
169	427074.17	2224780.57	Картометрический метод	0.10	-
170	427098.15	2224779.73	Картометрический метод	0.10	-

2. Сведения о характерных точках границ объекта					
Обозначение характерных точек границ	Координаты, м		Метод определения координат характерной точки	Средняя квадратическая погрешность положения характерной точки (M _t), м	Описание обозначения точки на местности (при наличии)
	X	Y			
1	2	3	4	5	6
171	427101.08	2224781.10	Картометрический метод	0.10	-
172	427104.22	2224772.15	Картометрический метод	0.10	-
173	427109.42	2224762.62	Картометрический метод	0.10	-
174	427114.71	2224760.17	Картометрический метод	0.10	-
175	427120.84	2224759.98	Картометрический метод	0.10	-
176	427128.09	2224763.14	Картометрический метод	0.10	-
177	427135.05	2224772.05	Картометрический метод	0.10	-
178	427141.80	2224782.55	Картометрический метод	0.10	-
179	427141.40	2224774.38	Картометрический метод	0.10	-
180	427145.74	2224772.32	Картометрический метод	0.10	-
181	427182.11	2224770.84	Картометрический метод	0.10	-
182	427186.24	2224772.47	Картометрический метод	0.10	-
183	427186.51	2224780.45	Картометрический метод	0.10	-
184	427190.41	2224781.58	Картометрический метод	0.10	-
185	427227.68	2224780.33	Картометрический метод	0.10	-
186	427238.07	2224779.22	Картометрический метод	0.10	-
187	427305.85	2224771.94	Картометрический метод	0.10	-
188	427312.91	2224767.49	Картометрический метод	0.10	-
189	427312.45	2224758.32	Картометрический метод	0.10	-
190	427329.55	2224756.25	Картометрический метод	0.10	-
191	427330.28	2224761.19	Картометрический метод	0.10	-
192	427342.18	2224769.27	Картометрический метод	0.10	-
193	427512.86	2224754.24	Картометрический метод	0.10	-
194	427513.43	2224759.83	Картометрический метод	0.10	-
195	427515.61	2224774.10	Картометрический метод	0.10	-

2. Сведения о характерных точках границ объекта					
Обозначение характерных точек границ	Координаты, м		Метод определения координат характерной точки	Средняя квадратическая погрешность положения характерной точки (M _t), м	Описание обозначения точки на местности (при наличии)
	X	Y			
1	2	3	4	5	6
196	427518.15	2224789.07	Картометрический метод	0.10	-
197	427520.81	2224804.64	Картометрический метод	0.10	-
198	427490.42	2224830.96	Картометрический метод	0.10	-
199	427490.41	2224830.97	Картометрический метод	0.10	-
200	427496.55	2224858.04	Картометрический метод	0.10	-
201	427503.41	2224883.95	Картометрический метод	0.10	-
202	427508.25	2224902.02	Картометрический метод	0.10	-
203	427519.44	2224943.67	Картометрический метод	0.10	-
204	427555.80	2225105.68	Картометрический метод	0.10	-
205	427559.03	2225122.37	Картометрический метод	0.10	-
206	427529.61	2225198.82	Картометрический метод	0.10	-
207	427583.91	2225323.17	Картометрический метод	0.10	-
208	427597.68	2225326.87	Картометрический метод	0.10	-
209	427749.32	2225367.52	Картометрический метод	0.10	-
210	427779.94	2225463.06	Картометрический метод	0.10	-
211	427781.74	2225462.85	Картометрический метод	0.10	-
212	427807.44	2225547.32	Картометрический метод	0.10	-
213	427807.39	2225548.75	Картометрический метод	0.10	-
214	427866.12	2225741.92	Картометрический метод	0.10	-
215	427881.75	2225820.13	Картометрический метод	0.10	-
28	427928.11	2225955.75	Картометрический метод	0.10	-
216	429031.07	2227792.69	Картометрический метод	0.10	-
217	428976.18	2228077.55	Картометрический метод	0.10	-
218	428954.53	2228189.87	Картометрический метод	0.10	-
219	428953.79	2228193.66	Картометрический метод	0.10	-

2. Сведения о характерных точках границ объекта					
Обозначение характерных точек границ	Координаты, м		Метод определения координат характерной точки	Средняя квадратическая погрешность положения характерной точки (M _t), м	Описание обозначения точки на местности (при наличии)
	X	Y			
1	2	3	4	5	6
220	428944.02	2228205.44	Картометрический метод	0.10	-
221	428944.02	2228205.45	Картометрический метод	0.10	-
222	428834.07	2228185.04	Картометрический метод	0.10	-
223	428834.06	2228185.03	Картометрический метод	0.10	-
224	428719.40	2228640.89	Картометрический метод	0.10	-
225	428538.41	2228884.56	Картометрический метод	0.10	-
226	428438.88	2229018.56	Картометрический метод	0.10	-
227	428439.10	2229018.82	Картометрический метод	0.10	-
228	428439.04	2229018.76	Картометрический метод	0.10	-
229	428374.22	2228945.14	Картометрический метод	0.10	-
230	428219.29	2228769.17	Картометрический метод	0.10	-
231	428148.21	2228688.44	Картометрический метод	0.10	-
232	428143.33	2228682.86	Картометрический метод	0.10	-
233	428071.40	2228600.54	Картометрический метод	0.10	-
234	427879.70	2228381.16	Картометрический метод	0.10	-
235	427872.35	2228391.11	Картометрический метод	0.10	-
236	427871.96	2228413.86	Картометрический метод	0.10	-
237	427867.15	2228693.39	Картометрический метод	0.10	-
238	427862.21	2228980.05	Картометрический метод	0.10	-
239	427871.34	2228992.87	Картометрический метод	0.10	-
240	428161.45	2229399.85	Картометрический метод	0.10	-
241	428161.44	2229399.86	Картометрический метод	0.10	-
242	428192.61	2229443.45	Картометрический метод	0.10	-
243	428263.93	2229541.78	Картометрический метод	0.10	-
244	428608.93	2230017.49	Картометрический метод	0.10	-

2. Сведения о характерных точках границ объекта					
Обозначение характерных точек границ	Координаты, м		Метод определения координат характерной точки	Средняя квадратическая погрешность положения характерной точки (M _t), м	Описание обозначения точки на местности (при наличии)
	X	Y			
1	2	3	4	5	6
245	428524.31	2230137.52	Картометрический метод	0.10	-
246	428333.14	2229872.50	Картометрический метод	0.10	-
247	428224.69	2230008.65	Картометрический метод	0.10	-
248	427966.85	2229658.79	Картометрический метод	0.10	-
249	427934.99	2229615.56	Картометрический метод	0.10	-
250	427850.04	2229500.32	Картометрический метод	0.10	-
251	427816.71	2229455.10	Картометрический метод	0.10	-
252	427388.70	2230040.58	Картометрический метод	0.10	-
253	427105.44	2230168.03	Картометрический метод	0.10	-
254	427103.55	2230165.49	Картометрический метод	0.10	-
255	427046.90	2230091.57	Картометрический метод	0.10	-
256	426793.35	2229760.70	Картометрический метод	0.10	-
257	426556.60	2229940.90	Картометрический метод	0.10	-
258	426467.90	2229825.10	Картометрический метод	0.10	-
259	426208.40	2229478.80	Картометрический метод	0.10	-
260	426194.52	2229462.16	Картометрический метод	0.10	-
261	426051.78	2229504.06	Картометрический метод	0.10	-
262	426010.83	2229353.02	Картометрический метод	0.10	-
263	426019.10	2229346.46	Картометрический метод	0.10	-
264	426022.23	2229330.27	Картометрический метод	0.10	-
265	426012.71	2229313.58	Картометрический метод	0.10	-
266	426001.69	2229302.23	Картометрический метод	0.10	-
267	425985.62	2229293.77	Картометрический метод	0.10	-
268	425976.32	2229296.20	Картометрический метод	0.10	-
269	425976.32	2229296.21	Картометрический метод	0.10	-

2. Сведения о характерных точках границ объекта					
Обозначение характерных точек границ	Координаты, м		Метод определения координат характерной точки	Средняя квадратическая погрешность положения характерной точки (M _t), м	Описание обозначения точки на местности (при наличии)
	X	Y			
1	2	3	4	5	6
270	425971.50	2229297.47	Картометрический метод	0.10	-
271	425965.53	2229299.04	Картометрический метод	0.10	-
272	425962.55	2229299.81	Картометрический метод	0.10	-
273	425873.69	2229321.11	Картометрический метод	0.10	-
274	425874.11	2229316.23	Картометрический метод	0.10	-
275	425863.98	2229226.24	Картометрический метод	0.10	-
276	425797.42	2229239.62	Картометрический метод	0.10	-
277	425786.39	2229228.28	Картометрический метод	0.10	-
278	425769.67	2229224.31	Картометрический метод	0.10	-
279	425728.77	2229234.44	Картометрический метод	0.10	-
280	425703.52	2229124.63	Картометрический метод	0.10	-
281	425702.57	2229120.53	Картометрический метод	0.10	-
282	425700.14	2229110.00	Картометрический метод	0.10	-
283	425699.75	2229108.28	Картометрический метод	0.10	-
284	425599.91	2229130.88	Картометрический метод	0.10	-
285	425574.78	2228983.87	Картометрический метод	0.10	-
286	425572.76	2228972.02	Картометрический метод	0.10	-
287	425568.94	2228949.65	Картометрический метод	0.10	-
288	425568.93	2228949.64	Картометрический метод	0.10	-
289	425560.57	2228900.72	Картометрический метод	0.10	-
290	425556.42	2228876.49	Картометрический метод	0.10	-
291	425541.32	2228788.26	Картометрический метод	0.10	-
292	425540.74	2228784.84	Картометрический метод	0.10	-
293	425513.95	2228587.42	Картометрический метод	0.10	-
294	425514.08	2228587.22	Картометрический метод	0.10	-

2. Сведения о характерных точках границ объекта					
Обозначение характерных точек границ	Координаты, м		Метод определения координат характерной точки	Средняя квадратическая погрешность положения характерной точки (M _t), м	Описание обозначения точки на местности (при наличии)
	X	Y			
1	2	3	4	5	6
295	425534.84	2228563.50	Картометрический метод	0.10	-
296	425546.88	2228563.67	Картометрический метод	0.10	-
297	425565.33	2228565.53	Картометрический метод	0.10	-
298	425587.00	2228565.04	Картометрический метод	0.10	-
299	425598.49	2228547.56	Картометрический метод	0.10	-
300	425609.39	2228520.12	Картометрический метод	0.10	-
301	425613.58	2228482.28	Картометрический метод	0.10	-
302	425605.83	2228355.24	Картометрический метод	0.10	-
303	425605.83	2228355.22	Картометрический метод	0.10	-
304	425902.78	2228291.36	Картометрический метод	0.10	-
305	425894.75	2228125.59	Картометрический метод	0.10	-
306	425863.37	2228131.54	Картометрический метод	0.10	-
307	425450.77	2228214.65	Картометрический метод	0.10	-
308	425441.38	2228152.57	Картометрический метод	0.10	-
309	425471.48	2228111.29	Картометрический метод	0.10	-
310	425453.95	2228097.66	Картометрический метод	0.10	-
311	425432.87	2228123.04	Картометрический метод	0.10	-
312	425415.49	2228106.26	Картометрический метод	0.10	-
313	425378.49	2228150.09	Картометрический метод	0.10	-
314	425356.08	2228173.70	Картометрический метод	0.10	-
315	425323.45	2228208.12	Картометрический метод	0.10	-
316	425278.46	2228255.51	Картометрический метод	0.10	-
317	425271.86	2228261.13	Картометрический метод	0.10	-
318	425267.78	2228264.60	Картометрический метод	0.10	-
319	425261.28	2228270.13	Картометрический метод	0.10	-

2. Сведения о характерных точках границ объекта					
Обозначение характерных точек границ	Координаты, м		Метод определения координат характерной точки	Средняя квадратическая погрешность положения характерной точки (M _t), м	Описание обозначения точки на местности (при наличии)
	X	Y			
1	2	3	4	5	6
320	425215.11	2228319.91	Картометрический метод	0.10	-
321	425198.75	2228310.55	Картометрический метод	0.10	-
322	425185.29	2228305.09	Картометрический метод	0.10	-
323	425188.30	2228296.70	Картометрический метод	0.10	-
324	425191.90	2228282.10	Картометрический метод	0.10	-
325	425198.10	2228265.50	Картометрический метод	0.10	-
326	425203.70	2228244.70	Картометрический метод	0.10	-
327	425206.70	2228226.20	Картометрический метод	0.10	-
328	425208.60	2228210.60	Картометрический метод	0.10	-
329	425210.00	2228194.50	Картометрический метод	0.10	-
330	425213.00	2228182.20	Картометрический метод	0.10	-
331	425216.90	2228170.50	Картометрический метод	0.10	-
332	425219.30	2228161.40	Картометрический метод	0.10	-
333	425219.60	2228150.10	Картометрический метод	0.10	-
334	425218.90	2228139.50	Картометрический метод	0.10	-
335	425218.00	2228129.10	Картометрический метод	0.10	-
336	425216.40	2228118.50	Картометрический метод	0.10	-
337	425215.40	2228113.00	Картометрический метод	0.10	-
338	425212.40	2228104.90	Картометрический метод	0.10	-
339	425208.20	2228084.60	Картометрический метод	0.10	-
340	425207.40	2228069.70	Картометрический метод	0.10	-
341	425207.60	2228053.20	Картометрический метод	0.10	-
342	425203.80	2228028.30	Картометрический метод	0.10	-
343	425203.32	2228027.13	Картометрический метод	0.10	-
344	425196.94	2228027.43	Картометрический метод	0.10	-

2. Сведения о характерных точках границ объекта					
Обозначение характерных точек границ	Координаты, м		Метод определения координат характерной точки	Средняя квадратическая погрешность положения характерной точки (M _t), м	Описание обозначения точки на местности (при наличии)
	X	Y			
1	2	3	4	5	6
345	425172.54	2227952.77	Картометрический метод	0.10	-
346	425182.54	2227951.66	Картометрический метод	0.10	-
347	425181.50	2227939.60	Картометрический метод	0.10	-
348	425175.70	2227897.00	Картометрический метод	0.10	-
349	425173.50	2227890.80	Картометрический метод	0.10	-
350	425168.80	2227884.20	Картометрический метод	0.10	-
351	425164.40	2227862.80	Картометрический метод	0.10	-
352	425156.60	2227824.10	Картометрический метод	0.10	-
353	425148.80	2227807.60	Картометрический метод	0.10	-
354	425138.70	2227776.30	Картометрический метод	0.10	-
355	425133.10	2227767.10	Картометрический метод	0.10	-
356	425113.40	2227721.70	Картометрический метод	0.10	-
357	425112.50	2227719.60	Картометрический метод	0.10	-
358	425108.10	2227713.70	Картометрический метод	0.10	-
359	425103.39	2227714.90	Картометрический метод	0.10	-
360	425101.40	2227714.60	Картометрический метод	0.10	-
361	425054.60	2227736.20	Картометрический метод	0.10	-
362	425050.60	2227727.00	Картометрический метод	0.10	-
363	425097.30	2227705.50	Картометрический метод	0.10	-
364	425096.90	2227702.70	Картометрический метод	0.10	-
365	425088.70	2227683.90	Картометрический метод	0.10	-
366	425064.14	2227624.71	Картометрический метод	0.10	-
367	425062.67	2227625.39	Картометрический метод	0.10	-
368	425013.70	2227646.90	Картометрический метод	0.10	-
369	425009.30	2227637.70	Картометрический метод	0.10	-

2. Сведения о характерных точках границ объекта					
Обозначение характерных точек границ	Координаты, м		Метод определения координат характерной точки	Средняя квадратическая погрешность положения характерной точки (M _t), м	Описание обозначения точки на местности (при наличии)
	X	Y			
1	2	3	4	5	6
370	425061.60	2227613.70	Картометрический метод	0.10	-
371	425056.80	2227603.20	Картометрический метод	0.10	-
372	425056.70	2227603.20	Картометрический метод	0.10	-
373	425056.70	2227603.00	Картометрический метод	0.10	-
374	425054.40	2227598.20	Картометрический метод	0.10	-
375	425052.90	2227582.00	Картометрический метод	0.10	-
376	425048.90	2227570.70	Картометрический метод	0.10	-
377	425044.20	2227546.30	Картометрический метод	0.10	-
378	425030.80	2227514.40	Картометрический метод	0.10	-
379	425013.20	2227481.50	Картометрический метод	0.10	-
380	424975.60	2227419.70	Картометрический метод	0.10	-
381	424968.90	2227406.90	Картометрический метод	0.10	-
382	424936.40	2227325.60	Картометрический метод	0.10	-
383	424920.30	2227294.90	Картометрический метод	0.10	-
384	424882.60	2227222.10	Картометрический метод	0.10	-
385	424845.90	2227163.40	Картометрический метод	0.10	-
386	424832.60	2227141.42	Картометрический метод	0.10	-
387	424819.80	2227111.62	Картометрический метод	0.10	-
388	424817.30	2227091.62	Картометрический метод	0.10	-
389	424818.60	2227061.82	Картометрический метод	0.10	-
390	424820.80	2227051.52	Картометрический метод	0.10	-
391	424824.40	2227029.02	Картометрический метод	0.10	-
392	424831.60	2227003.82	Картометрический метод	0.10	-
393	424845.00	2226971.92	Картометрический метод	0.10	-
394	424859.02	2226952.31	Картометрический метод	0.10	-

2. Сведения о характерных точках границ объекта					
Обозначение характерных точек границ	Координаты, м		Метод определения координат характерной точки	Средняя квадратическая погрешность положения характерной точки (M _t), м	Описание обозначения точки на местности (при наличии)
	X	Y			
1	2	3	4	5	6
395	424859.58	2226951.17	Картометрический метод	0.10	-
396	424926.23	2226819.26	Картометрический метод	0.10	-
397	424930.52	2226821.33	Картометрический метод	0.10	-
398	424945.56	2226794.65	Картометрический метод	0.10	-
399	424961.59	2226759.68	Картометрический метод	0.10	-
400	424966.26	2226748.72	Картометрический метод	0.10	-
401	424967.10	2226745.89	Картометрический метод	0.10	-
402	424968.60	2226742.62	Картометрический метод	0.10	-
403	424979.69	2226712.68	Картометрический метод	0.10	-
404	424992.72	2226694.66	Картометрический метод	0.10	-
405	425004.82	2226666.96	Картометрический метод	0.10	-
406	425010.32	2226650.76	Картометрический метод	0.10	-
407	425010.22	2226645.06	Картометрический метод	0.10	-
408	425013.82	2226637.36	Картометрический метод	0.10	-
409	425022.62	2226626.46	Картометрический метод	0.10	-
410	425023.42	2226624.06	Картометрический метод	0.10	-
411	425026.17	2226616.55	Картометрический метод	0.10	-
412	425026.07	2226607.05	Картометрический метод	0.10	-
413	425037.07	2226587.05	Картометрический метод	0.10	-
414	425070.47	2226529.65	Картометрический метод	0.10	-
415	425089.07	2226478.45	Картометрический метод	0.10	-
416	425120.87	2226416.05	Картометрический метод	0.10	-
417	425133.77	2226395.75	Картометрический метод	0.10	-
418	425172.47	2226346.05	Картометрический метод	0.10	-
419	425188.47	2226321.25	Картометрический метод	0.10	-

2. Сведения о характерных точках границ объекта					
Обозначение характерных точек границ	Координаты, м		Метод определения координат характерной точки	Средняя квадратическая погрешность положения характерной точки (M _t), м	Описание обозначения точки на местности (при наличии)
	X	Y			
1	2	3	4	5	6
420	425209.07	2226294.85	Картометрический метод	0.10	-
421	425233.17	2226269.25	Картометрический метод	0.10	-
422	425258.57	2226237.95	Картометрический метод	0.10	-
423	425274.87	2226221.85	Картометрический метод	0.10	-
424	425360.45	2226118.51	Картометрический метод	0.10	-
425	425377.67	2226098.30	Картометрический метод	0.10	-
426	425426.40	2226049.17	Картометрический метод	0.10	-
427	425494.90	2225988.98	Картометрический метод	0.10	-
428	425533.40	2225950.48	Картометрический метод	0.10	-
429	425544.30	2225938.59	Картометрический метод	0.10	-
430	425563.50	2225921.49	Картометрический метод	0.10	-
431	425569.70	2225912.99	Картометрический метод	0.10	-
432	425570.70	2225908.89	Картометрический метод	0.10	-
433	425569.00	2225900.99	Картометрический метод	0.10	-
434	425567.70	2225898.39	Картометрический метод	0.10	-
435	425567.80	2225891.69	Картометрический метод	0.10	-
436	425570.60	2225886.29	Картометрический метод	0.10	-
437	425574.90	2225885.49	Картометрический метод	0.10	-
438	425580.80	2225880.79	Картометрический метод	0.10	-
439	425585.50	2225876.29	Картометрический метод	0.10	-
440	425633.70	2225826.59	Картометрический метод	0.10	-
441	425678.10	2225774.59	Картометрический метод	0.10	-
442	425725.60	2225725.59	Картометрический метод	0.10	-
443	425764.40	2225679.79	Картометрический метод	0.10	-
444	425817.80	2225610.99	Картометрический метод	0.10	-

2. Сведения о характерных точках границ объекта					
Обозначение характерных точек границ	Координаты, м		Метод определения координат характерной точки	Средняя квадратическая погрешность положения характерной точки (M _t), м	Описание обозначения точки на местности (при наличии)
	X	Y			
1	2	3	4	5	6
445	425858.80	2225561.59	Картометрический метод	0.10	-
446	425895.30	2225522.19	Картометрический метод	0.10	-
447	425923.90	2225484.19	Картометрический метод	0.10	-
448	425959.00	2225446.99	Картометрический метод	0.10	-
449	425978.10	2225424.99	Картометрический метод	0.10	-
450	425991.30	2225405.79	Картометрический метод	0.10	-
451	425999.70	2225390.79	Картометрический метод	0.10	-
452	426001.40	2225380.69	Картометрический метод	0.10	-
453	426001.30	2225368.39	Картометрический метод	0.10	-
454	426008.60	2225352.89	Картометрический метод	0.10	-
455	426014.70	2225344.99	Картометрический метод	0.10	-
456	426030.50	2225326.69	Картометрический метод	0.10	-
457	426041.70	2225305.59	Картометрический метод	0.10	-
458	426048.40	2225290.49	Картометрический метод	0.10	-
459	426058.90	2225272.79	Картометрический метод	0.10	-
460	426075.90	2225245.19	Картометрический метод	0.10	-
461	426081.40	2225233.79	Картометрический метод	0.10	-
462	426087.30	2225214.49	Картометрический метод	0.10	-
463	426093.60	2225205.39	Картометрический метод	0.10	-
464	426101.70	2225190.59	Картометрический метод	0.10	-
465	426105.10	2225181.19	Картометрический метод	0.10	-
466	426110.20	2225167.99	Картометрический метод	0.10	-
467	426118.50	2225152.09	Картометрический метод	0.10	-
468	426130.30	2225126.49	Картометрический метод	0.10	-
469	426137.70	2225112.49	Картометрический метод	0.10	-

2. Сведения о характерных точках границ объекта					
Обозначение характерных точек границ	Координаты, м		Метод определения координат характерной точки	Средняя квадратическая погрешность положения характерной точки (M _t), м	Описание обозначения точки на местности (при наличии)
	X	Y			
1	2	3	4	5	6
470	426138.50	2225103.89	Картометрический метод	0.10	-
471	426133.88	2225094.76	Картометрический метод	0.10	-
472	426171.46	2225030.40	Картометрический метод	0.10	-
473	426268.69	2224863.94	Картометрический метод	0.10	-
474	426272.15	2224861.62	Картометрический метод	0.10	-
475	426281.85	2224850.92	Картометрический метод	0.10	-
476	426292.25	2224836.02	Картометрический метод	0.10	-
477	426293.75	2224834.12	Картометрический метод	0.10	-
478	426300.05	2224826.11	Картометрический метод	0.10	-
479	426312.95	2224813.12	Картометрический метод	0.10	-
480	426319.15	2224807.92	Картометрический метод	0.10	-
481	426324.36	2224804.13	Картометрический метод	0.10	-
482	426332.46	2224794.53	Картометрический метод	0.10	-
483	426333.35	2224792.42	Картометрический метод	0.10	-
484	426336.65	2224787.22	Картометрический метод	0.10	-
485	426338.35	2224781.42	Картометрический метод	0.10	-
486	426339.65	2224774.52	Картометрический метод	0.10	-
487	426346.85	2224767.92	Картометрический метод	0.10	-
488	426356.85	2224755.52	Картометрический метод	0.10	-
489	426368.85	2224745.52	Картометрический метод	0.10	-
490	426390.35	2224726.92	Картометрический метод	0.10	-
491	426404.95	2224709.72	Картометрический метод	0.10	-
492	426419.35	2224696.52	Картометрический метод	0.10	-
493	426441.75	2224681.92	Картометрический метод	0.10	-
494	426463.25	2224673.52	Картометрический метод	0.10	-

2. Сведения о характерных точках границ объекта					
Обозначение характерных точек границ	Координаты, м		Метод определения координат характерной точки	Средняя квадратическая погрешность положения характерной точки (M _t), м	Описание обозначения точки на местности (при наличии)
	X	Y			
1	2	3	4	5	6
495	426481.55	2224670.22	Картометрический метод	0.10	-
496	426510.55	2224669.52	Картометрический метод	0.10	-
497	426552.85	2224675.72	Картометрический метод	0.10	-
498	426578.95	2224674.72	Картометрический метод	0.10	-
499	426600.05	2224677.12	Картометрический метод	0.10	-
500	426626.15	2224684.42	Картометрический метод	0.10	-
501	426647.65	2224691.52	Картометрический метод	0.10	-
502	426654.15	2224693.72	Картометрический метод	0.10	-
503	426665.65	2224697.52	Картометрический метод	0.10	-
504	426675.25	2224701.42	Картометрический метод	0.10	-
505	426680.75	2224704.92	Картометрический метод	0.10	-
506	426685.29	2224711.87	Картометрический метод	0.10	-
507	426686.05	2224713.22	Картометрический метод	0.10	-
508	426691.05	2224715.72	Картометрический метод	0.10	-
509	426705.95	2224713.62	Картометрический метод	0.10	-
510	426711.85	2224714.62	Картометрический метод	0.10	-
511	426718.35	2224716.42	Картометрический метод	0.10	-
512	426721.45	2224715.42	Картометрический метод	0.10	-
513	426725.15	2224715.02	Картометрический метод	0.10	-
514	426729.85	2224716.32	Картометрический метод	0.10	-
515	426733.65	2224718.02	Картометрический метод	0.10	-
516	426735.15	2224721.02	Картометрический метод	0.10	-
517	426735.15	2224721.12	Картометрический метод	0.10	-
518	426735.75	2224723.12	Картометрический метод	0.10	-
519	426735.85	2224725.02	Картометрический метод	0.10	-

2. Сведения о характерных точках границ объекта					
Обозначение характерных точек границ	Координаты, м		Метод определения координат характерной точки	Средняя квадратическая погрешность положения характерной точки (M _t), м	Описание обозначения точки на местности (при наличии)
	X	Y			
1	2	3	4	5	6
520	426735.45	2224727.52	Картометрический метод	0.10	-
521	426732.35	2224731.22	Картометрический метод	0.10	-
522	426732.05	2224733.12	Картометрический метод	0.10	-
523	426732.85	2224735.62	Картометрический метод	0.10	-
524	426735.45	2224736.42	Картометрический метод	0.10	-
525	426738.55	2224734.62	Картометрический метод	0.10	-
526	426739.55	2224731.62	Картометрический метод	0.10	-
527	426739.55	2224727.12	Картометрический метод	0.10	-
528	426740.45	2224721.92	Картометрический метод	0.10	-
529	426743.15	2224717.62	Картометрический метод	0.10	-
530	426746.45	2224715.42	Картометрический метод	0.10	-
531	426750.25	2224714.42	Картометрический метод	0.10	-
532	426756.55	2224711.12	Картометрический метод	0.10	-
533	426761.65	2224708.42	Картометрический метод	0.10	-
534	426770.65	2224704.32	Картометрический метод	0.10	-
535	426770.75	2224704.22	Картометрический метод	0.10	-
536	426782.95	2224688.92	Картометрический метод	0.10	-
537	426787.05	2224686.22	Картометрический метод	0.10	-
538	426794.25	2224681.62	Картометрический метод	0.10	-
539	426808.05	2224674.32	Картометрический метод	0.10	-
540	426814.26	2224672.39	Картометрический метод	0.10	-
541	426825.74	2224663.13	Картометрический метод	0.10	-
542	426829.49	2224659.63	Картометрический метод	0.10	-
543	426833.70	2224657.52	Картометрический метод	0.10	-
544	426906.10	2224664.34	Картометрический метод	0.10	-

2. Сведения о характерных точках границ объекта					
Обозначение характерных точек границ	Координаты, м		Метод определения координат характерной точки	Средняя квадратическая погрешность положения характерной точки (M _t), м	Описание обозначения точки на местности (при наличии)
	X	Y			
1	2	3	4	5	6
545	426906.14	2224662.69	Картометрический метод	0.10	-
546	426917.46	2224663.72	Картометрический метод	0.10	-
547	426917.42	2224665.38	Картометрический метод	0.10	-
548	426921.27	2224665.74	Картометрический метод	0.10	-
549	426924.22	2224737.22	Картометрический метод	0.10	-
550	426927.32	2224785.37	Картометрический метод	0.10	-
551	426927.56	2224789.13	Картометрический метод	0.10	-
552	426931.09	2224846.97	Картометрический метод	0.10	-
553	426931.57	2224854.86	Картометрический метод	0.10	-
554	426931.84	2224859.21	Картометрический метод	0.10	-
555	426931.94	2224871.64	Картометрический метод	0.10	-
556	426938.08	2224943.46	Картометрический метод	0.10	-
557	426939.04	2224951.88	Картометрический метод	0.10	-
558	426944.10	2224995.99	Картометрический метод	0.10	-
559	426953.60	2225047.29	Картометрический метод	0.10	-
560	426968.07	2225103.54	Картометрический метод	0.10	-
561	426983.21	2225147.13	Картометрический метод	0.10	-
562	426983.45	2225147.82	Картометрический метод	0.10	-
563	426987.95	2225161.93	Картометрический метод	0.10	-
564	426987.96	2225161.95	Картометрический метод	0.10	-
565	426908.05	2225203.95	Картометрический метод	0.10	-
566	426914.62	2225216.78	Картометрический метод	0.10	-
567	426818.13	2225265.81	Картометрический метод	0.10	-
568	426802.64	2225273.58	Картометрический метод	0.10	-
569	426802.40	2225273.69	Картометрический метод	0.10	-

2. Сведения о характерных точках границ объекта					
Обозначение характерных точек границ	Координаты, м		Метод определения координат характерной точки	Средняя квадратическая погрешность положения характерной точки (M _t), м	Описание обозначения точки на местности (при наличии)
	X	Y			
1	2	3	4	5	6
570	426786.99	2225281.14	Картометрический метод	0.10	-
571	426722.08	2225312.85	Картометрический метод	0.10	-
572	426672.81	2225338.75	Картометрический метод	0.10	-
573	426649.62	2225350.00	Картометрический метод	0.10	-
574	426641.45	2225351.46	Картометрический метод	0.10	-
575	426630.58	2225349.38	Картометрический метод	0.10	-
576	426616.69	2225356.54	Картометрический метод	0.10	-
577	426617.36	2225363.55	Картометрический метод	0.10	-
578	426607.31	2225373.17	Картометрический метод	0.10	-
579	426459.71	2225441.38	Картометрический метод	0.10	-
580	426391.87	2225489.03	Картометрический метод	0.10	-
581	426320.45	2225543.51	Картометрический метод	0.10	-
582	426311.09	2225556.19	Картометрический метод	0.10	-
583	426312.31	2225560.14	Картометрический метод	0.10	-
584	426301.96	2225571.29	Картометрический метод	0.10	-
585	426295.79	2225565.73	Картометрический метод	0.10	-
586	426289.09	2225573.15	Картометрический метод	0.10	-
587	426295.15	2225578.62	Картометрический метод	0.10	-
588	426233.39	2225645.13	Картометрический метод	0.10	-
589	426229.43	2225647.60	Картометрический метод	0.10	-
590	426210.72	2225674.93	Картометрический метод	0.10	-
591	426188.57	2225699.07	Картометрический метод	0.10	-
592	426166.00	2225723.88	Картометрический метод	0.10	-
593	426157.47	2225736.16	Картометрический метод	0.10	-
594	426155.80	2225743.02	Картометрический метод	0.10	-

2. Сведения о характерных точках границ объекта					
Обозначение характерных точек границ	Координаты, м		Метод определения координат характерной точки	Средняя квадратическая погрешность положения характерной точки (M _t), м	Описание обозначения точки на местности (при наличии)
	X	Y			
1	2	3	4	5	6
595	426146.44	2225755.07	Картометрический метод	0.10	-
596	426139.23	2225767.42	Картометрический метод	0.10	-
597	426126.76	2225784.36	Картометрический метод	0.10	-
598	426121.05	2225794.78	Картометрический метод	0.10	-
599	426096.93	2225827.42	Картометрический метод	0.10	-
600	426011.38	2225936.46	Картометрический метод	0.10	-
601	425967.58	2225992.06	Картометрический метод	0.10	-
602	425948.30	2226018.27	Картометрический метод	0.10	-
603	425940.57	2226012.35	Картометрический метод	0.10	-
604	425934.42	2226020.22	Картометрический метод	0.10	-
605	425943.30	2226026.89	Картометрический метод	0.10	-
606	425902.47	2226081.13	Картометрический метод	0.10	-
607	425857.23	2226147.82	Картометрический метод	0.10	-
608	425827.42	2226193.93	Картометрический метод	0.10	-
609	425821.63	2226194.26	Картометрический метод	0.10	-
610	425817.69	2226200.06	Картометрический метод	0.10	-
611	425813.07	2226202.69	Картометрический метод	0.10	-
612	425808.61	2226209.22	Картометрический метод	0.10	-
613	425806.79	2226215.00	Картометрический метод	0.10	-
614	425809.19	2226217.30	Картометрический метод	0.10	-
615	425805.71	2226233.69	Картометрический метод	0.10	-
616	425804.94	2226234.98	Картометрический метод	0.10	-
617	425799.08	2226240.37	Картометрический метод	0.10	-
618	425793.39	2226249.59	Картометрический метод	0.10	-
619	425784.63	2226264.78	Картометрический метод	0.10	-

2. Сведения о характерных точках границ объекта					
Обозначение характерных точек границ	Координаты, м		Метод определения координат характерной точки	Средняя квадратическая погрешность положения характерной точки (M _t), м	Описание обозначения точки на местности (при наличии)
	X	Y			
1	2	3	4	5	6
620	425774.52	2226284.55	Картометрический метод	0.10	-
621	425765.54	2226298.91	Картометрический метод	0.10	-
622	425762.06	2226301.00	Картометрический метод	0.10	-
623	425777.75	2226317.85	Картометрический метод	0.10	-
624	425775.34	2226321.92	Картометрический метод	0.10	-
625	425795.13	2226340.66	Картометрический метод	0.10	-
626	425904.70	2226468.73	Картометрический метод	0.10	-
627	426098.70	2226695.49	Картометрический метод	0.10	-
628	426098.69	2226695.50	Картометрический метод	0.10	-
629	426193.36	2226806.16	Картометрический метод	0.10	-
630	426193.37	2226806.16	Картометрический метод	0.10	-
631	426198.94	2226812.67	Картометрический метод	0.10	-
632	426209.34	2226824.85	Картометрический метод	0.10	-
633	426396.63	2226746.35	Картометрический метод	0.10	-
634	426577.63	2226943.09	Картометрический метод	0.10	-
635	426657.36	2227029.74	Картометрический метод	0.10	-
636	426676.19	2227050.19	Картометрический метод	0.10	-
637	426676.20	2227050.20	Картометрический метод	0.10	-
638	426685.22	2227042.45	Картометрический метод	0.10	-
639	426693.36	2227051.29	Картометрический метод	0.10	-
640	427330.86	2227753.90	Картометрический метод	0.10	-
641	427428.82	2227862.81	Картометрический метод	0.10	-
642	427428.88	2227862.87	Картометрический метод	0.10	-
643	427511.81	2227955.08	Картометрический метод	0.10	-
644	427640.51	2227961.21	Картометрический метод	0.10	-

2. Сведения о характерных точках границ объекта					
Обозначение характерных точек границ	Координаты, м		Метод определения координат характерной точки	Средняя квадратическая погрешность положения характерной точки (M _t), м	Описание обозначения точки на местности (при наличии)
	X	Y			
1	2	3	4	5	6
645	427783.26	2227968.01	Картометрический метод	0.10	-
646	427822.01	2227969.86	Картометрический метод	0.10	-
647	427821.30	2227951.59	Картометрический метод	0.10	-
648	427877.00	2227950.35	Картометрический метод	0.10	-
649	427879.96	2227945.27	Картометрический метод	0.10	-
650	427865.13	2227932.45	Картометрический метод	0.10	-
651	427863.87	2227862.50	Картометрический метод	0.10	-
652	427862.23	2227822.43	Картометрический метод	0.10	-
653	427861.43	2227793.93	Картометрический метод	0.10	-
654	427860.76	2227772.41	Картометрический метод	0.10	-
655	427858.25	2227709.67	Картометрический метод	0.10	-
656	427858.35	2227690.24	Картометрический метод	0.10	-
657	427858.40	2227681.45	Картометрический метод	0.10	-
658	427858.51	2227563.86	Картометрический метод	0.10	-
659	427847.63	2227473.33	Картометрический метод	0.10	-
660	427870.06	2227456.13	Картометрический метод	0.10	-
661	427878.84	2227458.85	Картометрический метод	0.10	-
662	427882.53	2227447.36	Картометрический метод	0.10	-
663	427889.48	2227425.79	Картометрический метод	0.10	-
664	427925.11	2227408.85	Картометрический метод	0.10	-
665	427927.49	2227406.08	Картометрический метод	0.10	-
666	427934.37	2227398.08	Картометрический метод	0.10	-
667	427937.61	2227394.31	Картометрический метод	0.10	-
668	427948.29	2227381.93	Картометрический метод	0.10	-
669	427962.05	2227365.94	Картометрический метод	0.10	-

2. Сведения о характерных точках границ объекта					
Обозначение характерных точек границ	Координаты, м		Метод определения координат характерной точки	Средняя квадратическая погрешность положения характерной точки (M _t), м	Описание обозначения точки на местности (при наличии)
	X	Y			
1	2	3	4	5	6
670	427981.84	2227307.33	Картометрический метод	0.10	-
671	427976.74	2227266.94	Картометрический метод	0.10	-
672	427972.91	2227236.54	Картометрический метод	0.10	-
673	427956.90	2227188.89	Картометрический метод	0.10	-
674	427955.33	2227184.20	Картометрический метод	0.10	-
675	427928.49	2227154.71	Картометрический метод	0.10	-
676	427924.86	2227116.07	Картометрический метод	0.10	-
677	427923.34	2227108.46	Картометрический метод	0.10	-
678	427919.53	2227089.33	Картометрический метод	0.10	-
679	427908.27	2227082.82	Картометрический метод	0.10	-
680	427891.89	2227073.26	Картометрический метод	0.10	-
681	427846.22	2227071.20	Картометрический метод	0.10	-
682	427835.29	2227064.80	Картометрический метод	0.10	-
683	427808.34	2227049.07	Картометрический метод	0.10	-
684	427797.87	2227025.92	Картометрический метод	0.10	-
685	427756.20	2226933.86	Картометрический метод	0.10	-
686	427756.10	2226933.66	Картометрический метод	0.10	-
687	427798.77	2226836.83	Картометрический метод	0.10	-
688	427817.07	2226795.33	Картометрический метод	0.10	-
689	427813.67	2226792.41	Картометрический метод	0.10	-
690	427791.73	2226773.55	Картометрический метод	0.10	-
691	427683.14	2226680.21	Картометрический метод	0.10	-
692	427661.33	2226664.69	Картометрический метод	0.10	-
693	427645.83	2226653.39	Картометрический метод	0.10	-
694	427640.64	2226651.03	Картометрический метод	0.10	-

2. Сведения о характерных точках границ объекта					
Обозначение характерных точек границ	Координаты, м		Метод определения координат характерной точки	Средняя квадратическая погрешность положения характерной точки (Mt), м	Описание обозначения точки на местности (при наличии)
	X	Y			
1	2	3	4	5	6
695	427634.95	2226650.94	Картометрический метод	0.10	-
696	427626.15	2226652.27	Картометрический метод	0.10	-
697	427617.60	2226650.85	Картометрический метод	0.10	-
698	427617.61	2226650.80	Картометрический метод	0.10	-
699	427617.79	2226646.33	Картометрический метод	0.10	-
700	427617.22	2226641.88	Картометрический метод	0.10	-
701	427615.91	2226637.58	Картометрический метод	0.10	-
702	427613.90	2226633.56	Картометрический метод	0.10	-
703	427611.26	2226629.94	Картометрический метод	0.10	-
704	427608.05	2226626.82	Картометрический метод	0.10	-
705	427593.90	2226613.40	Картометрический метод	0.10	-
706	427572.80	2226596.14	Картометрический метод	0.10	-
707	427541.26	2226570.33	Картометрический метод	0.10	-
708	427508.84	2226543.81	Картометрический метод	0.10	-
709	427441.32	2226488.54	Картометрический метод	0.10	-
710	427435.72	2226485.78	Картометрический метод	0.10	-
711	427431.82	2226485.73	Картометрический метод	0.10	-
712	427429.71	2226485.70	Картометрический метод	0.10	-
713	427419.38	2226486.08	Картометрический метод	0.10	-
714	427409.81	2226482.88	Картометрический метод	0.10	-
715	427401.94	2226476.56	Картометрический метод	0.10	-
716	427400.26	2226475.79	Картометрический метод	0.10	-
717	427379.60	2226438.09	Картометрический метод	0.10	-
718	427213.00	2226301.84	Картометрический метод	0.10	-
719	427096.86	2226206.88	Картометрический метод	0.10	-

2. Сведения о характерных точках границ объекта					
Обозначение характерных точек границ	Координаты, м		Метод определения координат характерной точки	Средняя квадратическая погрешность положения характерной точки (M _t), м	Описание обозначения точки на местности (при наличии)
	X	Y			
1	2	3	4	5	6
720	427066.21	2226181.81	Картометрический метод	0.10	-
721	427059.75	2226176.53	Картометрический метод	0.10	-
722	427000.64	2226128.20	Картометрический метод	0.10	-
723	426991.32	2226120.57	Картометрический метод	0.10	-
724	426970.06	2226103.18	Картометрический метод	0.10	-
725	426963.12	2226100.21	Картометрический метод	0.10	-
726	426954.67	2226097.75	Картометрический метод	0.10	-
727	426947.33	2226092.87	Картометрический метод	0.10	-
728	426941.78	2226086.02	Картометрический метод	0.10	-
729	426938.53	2226077.83	Картометрический метод	0.10	-
730	426937.88	2226069.03	Картометрический метод	0.10	-
731	426936.61	2226067.41	Картометрический метод	0.10	-
732	426925.36	2226058.28	Картометрический метод	0.10	-
733	426936.77	2226051.69	Картометрический метод	0.10	-
734	426940.69	2226046.89	Картометрический метод	0.10	-
735	427028.30	2225939.87	Картометрический метод	0.10	-
736	427072.05	2225881.64	Картометрический метод	0.10	-
737	427101.71	2225869.09	Картометрический метод	0.10	-
738	427129.32	2225840.67	Картометрический метод	0.10	-
739	427184.18	2225816.16	Картометрический метод	0.10	-
740	427249.30	2225757.04	Картометрический метод	0.10	-
741	427270.38	2225737.87	Картометрический метод	0.10	-
742	427596.67	2226057.74	Картометрический метод	0.10	-
743	427612.83	2226073.60	Картометрический метод	0.10	-
744	427681.98	2226141.36	Картометрический метод	0.10	-

2. Сведения о характерных точках границ объекта					
Обозначение характерных точек границ	Координаты, м		Метод определения координат характерной точки	Средняя квадратическая погрешность положения характерной точки (M _t), м	Описание обозначения точки на местности (при наличии)
	X	Y			
1	2	3	4	5	6
745	427701.20	2226142.04	Картометрический метод	0.10	-
746	427716.73	2226138.51	Картометрический метод	0.10	-
747	427732.94	2226154.70	Картометрический метод	0.10	-
748	427747.28	2226177.01	Картометрический метод	0.10	-
749	427756.27	2226184.83	Картометрический метод	0.10	-
750	427866.58	2226219.19	Картометрический метод	0.10	-
751	428021.02	2226376.77	Картометрический метод	0.10	-
752	428061.87	2226417.18	Картометрический метод	0.10	-
753	428106.53	2226459.15	Картометрический метод	0.10	-
754	428152.38	2226494.65	Картометрический метод	0.10	-
755	428218.48	2226543.10	Картометрический метод	0.10	-
756	428292.12	2226588.18	Картометрический метод	0.10	-
757	428353.13	2226625.51	Картометрический метод	0.10	-
758	428380.49	2226638.96	Картометрический метод	0.10	-
759	428392.21	2226617.35	Картометрический метод	0.10	-
760	428534.54	2226676.40	Картометрический метод	0.10	-
761	428665.38	2226713.50	Картометрический метод	0.10	-
762	428794.65	2226735.43	Картометрический метод	0.10	-
763	428825.84	2226758.33	Картометрический метод	0.10	-
764	428835.05	2226775.82	Картометрический метод	0.10	-
765	428834.69	2226782.33	Картометрический метод	0.10	-
766	428827.04	2226768.98	Картометрический метод	0.10	-
767	428796.30	2226745.85	Картометрический метод	0.10	-
768	428754.70	2226738.69	Картометрический метод	0.10	-
769	428751.02	2226840.13	Картометрический метод	0.10	-

2. Сведения о характерных точках границ объекта					
Обозначение характерных точек границ	Координаты, м		Метод определения координат характерной точки	Средняя квадратическая погрешность положения характерной точки (M _t), м	Описание обозначения точки на местности (при наличии)
	X	Y			
1	2	3	4	5	6
770	428749.87	2226872.07	Картометрический метод	0.10	-
771	428833.40	2226873.26	Картометрический метод	0.10	-
772	428834.47	2226848.79	Картометрический метод	0.10	-
773	428859.22	2226850.21	Картометрический метод	0.10	-
774	428858.23	2226870.80	Картометрический метод	0.10	-
775	428920.16	2226873.71	Картометрический метод	0.10	-
776	428922.06	2226836.50	Картометрический метод	0.10	-
777	428997.90	2226837.49	Картометрический метод	0.10	-
778	429020.20	2226835.42	Картометрический метод	0.10	-
779	429024.11	2226838.57	Картометрический метод	0.10	-
780	429164.53	2226952.31	Картометрический метод	0.10	-
216	429031.07	2227792.69	Картометрический метод	0.10	-
781	428454.54	2227320.23	Картометрический метод	0.10	-
782	428454.32	2227320.05	Картометрический метод	0.10	-
783	428386.87	2227264.77	Картометрический метод	0.10	-
784	428343.74	2227229.44	Картометрический метод	0.10	-
785	428230.65	2227136.75	Картометрический метод	0.10	-
786	428085.32	2227017.67	Картометрический метод	0.10	-
787	428080.22	2227036.20	Картометрический метод	0.10	-
788	428078.87	2227089.16	Картометрический метод	0.10	-
789	428077.73	2227134.25	Картометрический метод	0.10	-
790	428111.51	2227144.53	Картометрический метод	0.10	-
791	428173.36	2227163.35	Картометрический метод	0.10	-
792	428196.69	2227170.43	Картометрический метод	0.10	-
793	428207.62	2227192.90	Картометрический метод	0.10	-

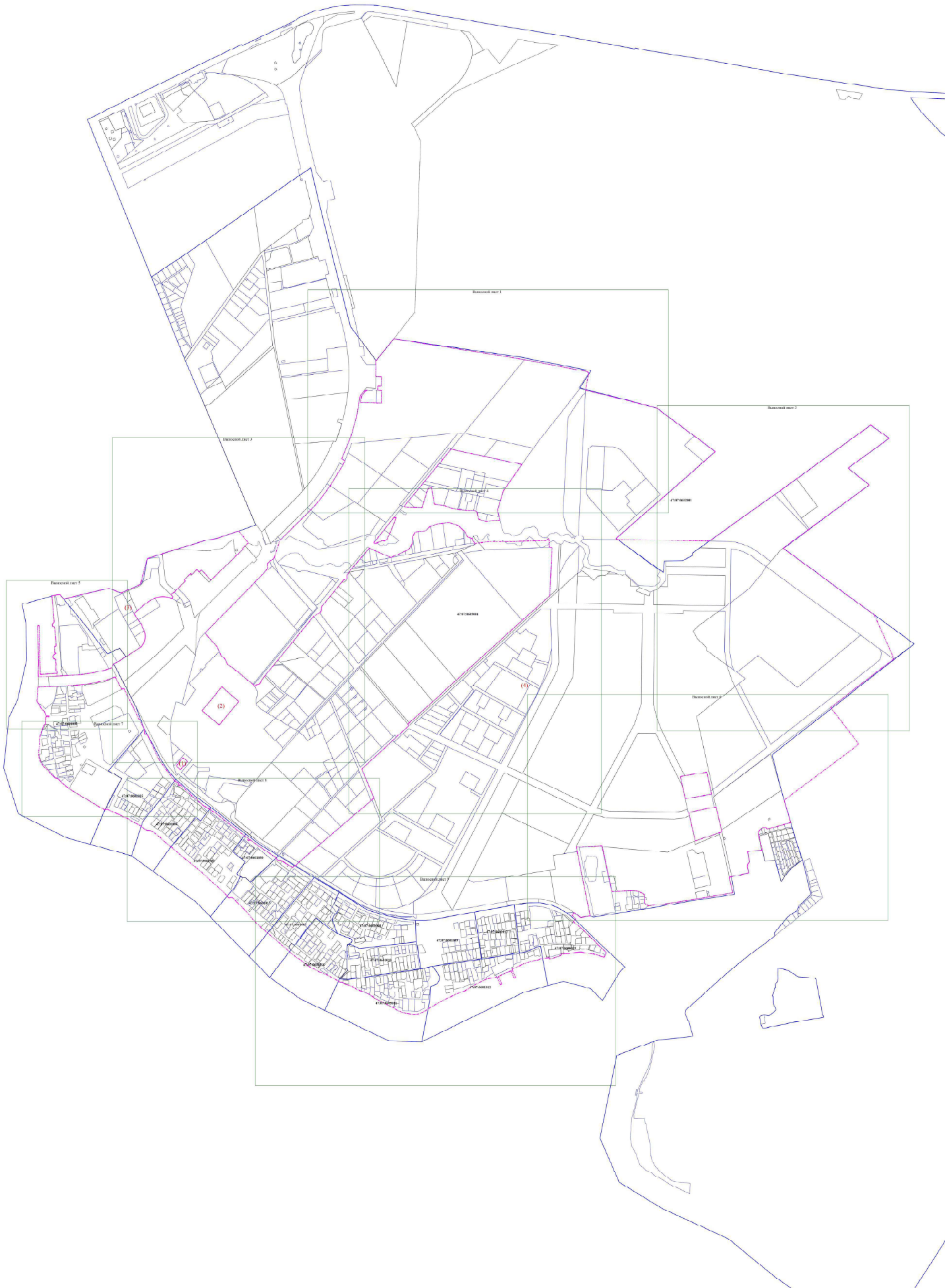
2. Сведения о характерных точках границ объекта					
Обозначение характерных точек границ	Координаты, м		Метод определения координат характерной точки	Средняя квадратическая погрешность положения характерной точки (M _t), м	Описание обозначения точки на местности (при наличии)
	X	Y			
1	2	3	4	5	6
794	428187.47	2227198.58	Картометрический метод	0.10	-
795	428100.43	2227212.80	Картометрический метод	0.10	-
796	428090.06	2227282.88	Картометрический метод	0.10	-
797	428075.19	2227319.48	Картометрический метод	0.10	-
798	428065.27	2227371.40	Картометрический метод	0.10	-
799	428059.51	2227429.59	Картометрический метод	0.10	-
800	428059.86	2227465.06	Картометрический метод	0.10	-
801	428048.77	2227488.02	Картометрический метод	0.10	-
802	428003.60	2227496.60	Картометрический метод	0.10	-
803	427988.75	2227543.54	Картометрический метод	0.10	-
804	427997.40	2227634.83	Картометрический метод	0.10	-
805	428060.33	2227618.98	Картометрический метод	0.10	-
806	428185.13	2227655.87	Картометрический метод	0.10	-
807	428244.31	2227697.24	Картометрический метод	0.10	-
808	428284.26	2227725.16	Картометрический метод	0.10	-
809	428355.79	2227775.18	Картометрический метод	0.10	-
810	428408.31	2227533.26	Картометрический метод	0.10	-
811	428408.31	2227533.25	Картометрический метод	0.10	-
781	428454.54	2227320.23	Картометрический метод	0.10	-
812	428013.87	2226960.57	Картометрический метод	0.10	-
813	428013.27	2226956.32	Картометрический метод	0.10	-
814	428011.84	2226951.56	Картометрический метод	0.10	-
815	427861.80	2226831.74	Картометрический метод	0.10	-
816	427851.08	2226823.17	Картометрический метод	0.10	-
817	427847.33	2226833.87	Картометрический метод	0.10	-

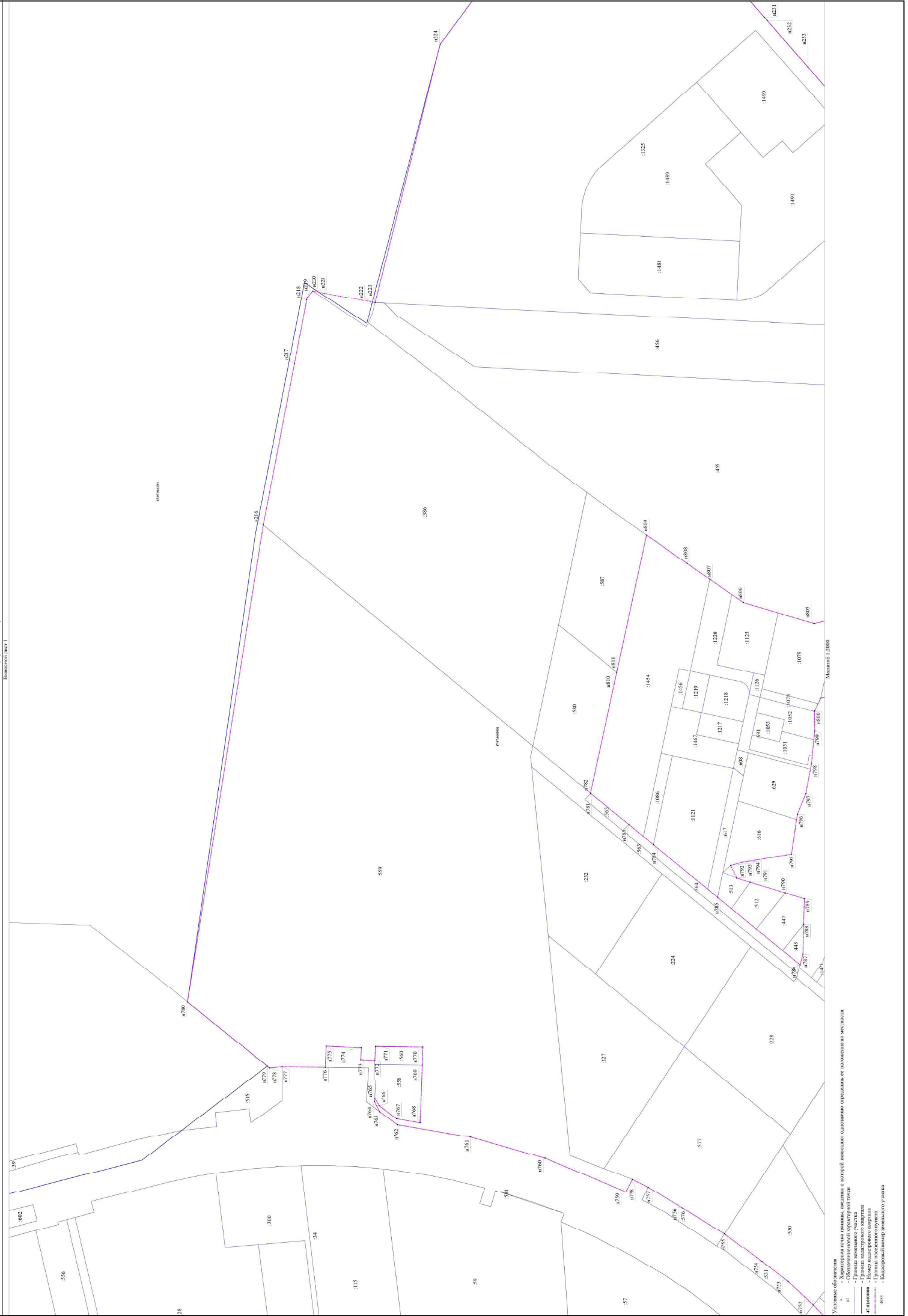
2. Сведения о характерных точках границ объекта					
Обозначение характерных точек границ	Координаты, м		Метод определения координат характерной точки	Средняя квадратическая погрешность положения характерной точки (M _t), м	Описание обозначения точки на местности (при наличии)
	X	Y			
1	2	3	4	5	6
818	427849.20	2226839.56	Картометрический метод	0.10	-
819	427850.92	2226844.09	Картометрический метод	0.10	-
820	427865.49	2226882.30	Картометрический метод	0.10	-
821	427861.28	2226889.61	Картометрический метод	0.10	-
822	427870.79	2226906.49	Картометрический метод	0.10	-
823	427910.14	2226925.10	Картометрический метод	0.10	-
824	427936.62	2226937.62	Картометрический метод	0.10	-
825	427995.03	2226960.55	Картометрический метод	0.10	-
826	428008.27	2226965.94	Картометрический метод	0.10	-
827	428013.31	2226967.45	Картометрический метод	0.10	-
828	428013.82	2226965.74	Картометрический метод	0.10	-
812	428013.87	2226960.57	Картометрический метод	0.10	-
829	426376.42	2228964.40	Картометрический метод	0.10	-
830	426347.94	2228794.45	Картометрический метод	0.10	-
831	426205.75	2228825.55	Картометрический метод	0.10	-
832	426234.27	2228994.93	Картометрический метод	0.10	-
829	426376.42	2228964.40	Картометрический метод	0.10	-
833	426154.38	2229023.73	Картометрический метод	0.10	-
834	426149.80	2229002.05	Картометрический метод	0.10	-
835	426149.91	2229002.02	Картометрический метод	0.10	-
836	426129.37	2228905.28	Картометрический метод	0.10	-
837	426117.28	2228848.01	Картометрический метод	0.10	-
838	425934.30	2228890.19	Картометрический метод	0.10	-
839	425986.17	2229043.10	Картометрический метод	0.10	-
840	425986.18	2229043.10	Картометрический метод	0.10	-

2. Сведения о характерных точках границ объекта					
Обозначение характерных точек границ	Координаты, м		Метод определения координат характерной точки	Средняя квадратическая погрешность положения характерной точки (M _t), м	Описание обозначения точки на местности (при наличии)
	X	Y			
1	2	3	4	5	6
841	425992.44	2229061.56	Картометрический метод	0.10	-
833	426154.38	2229023.73	Картометрический метод	0.10	-
3. Сведения о характерных точках части (частей) границы объекта					
Обозначение характерных точек части границы	Координаты, м		Метод определения координат характерной точки	Средняя квадратическая погрешность положения характерной точки (M _t), м	Описание обозначения точки на местности (при наличии)
	X	Y			
1	2	3	4	5	6
-	-	-	-	-	-

ТЕКСТОВОЕ ОПИСАНИЕ
местоположения границ населенных пунктов, территориальных зон

Прохождение границы		Описание прохождения границы
от точки	до точки	
1	2	3
-	-	-

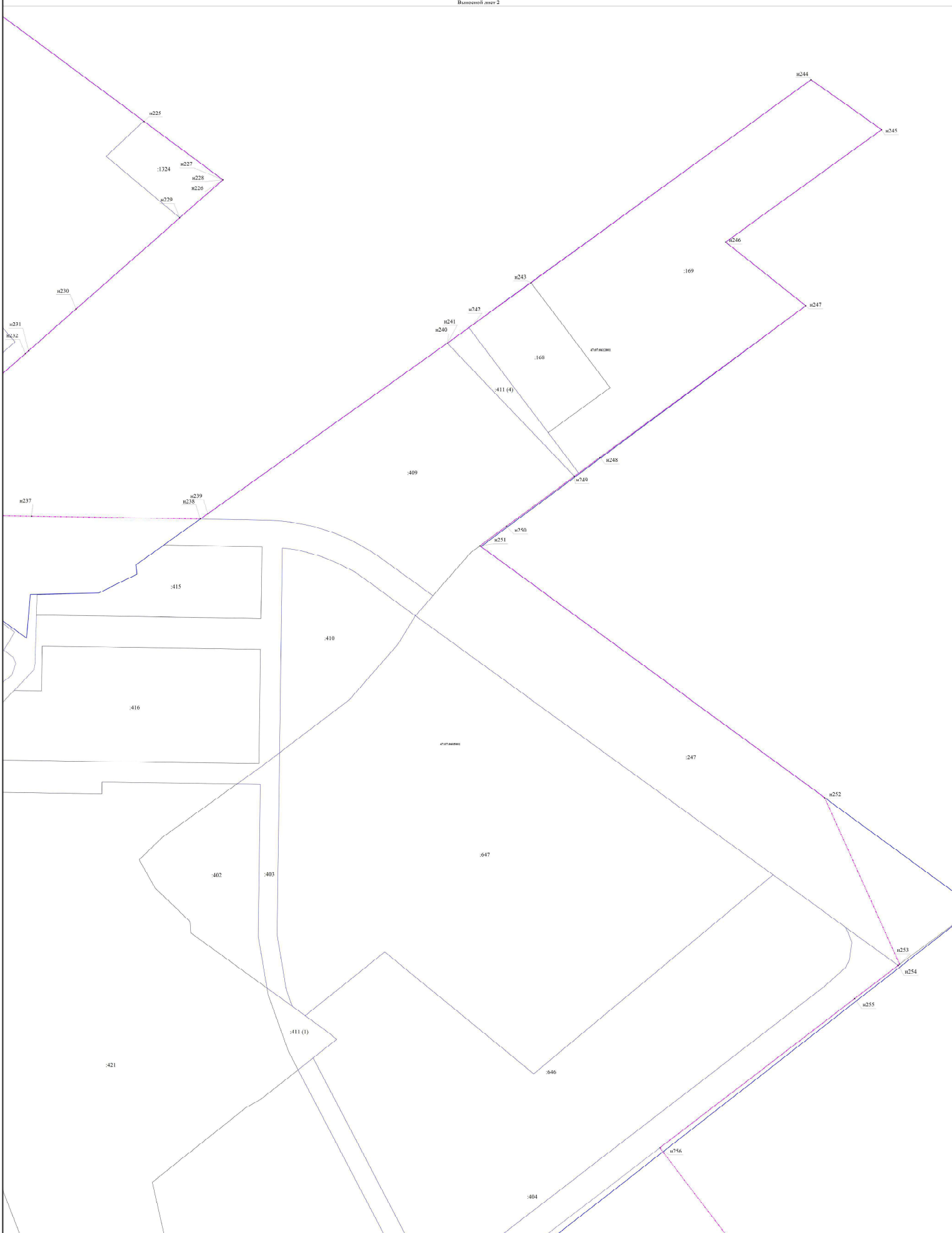




Условные обозначения

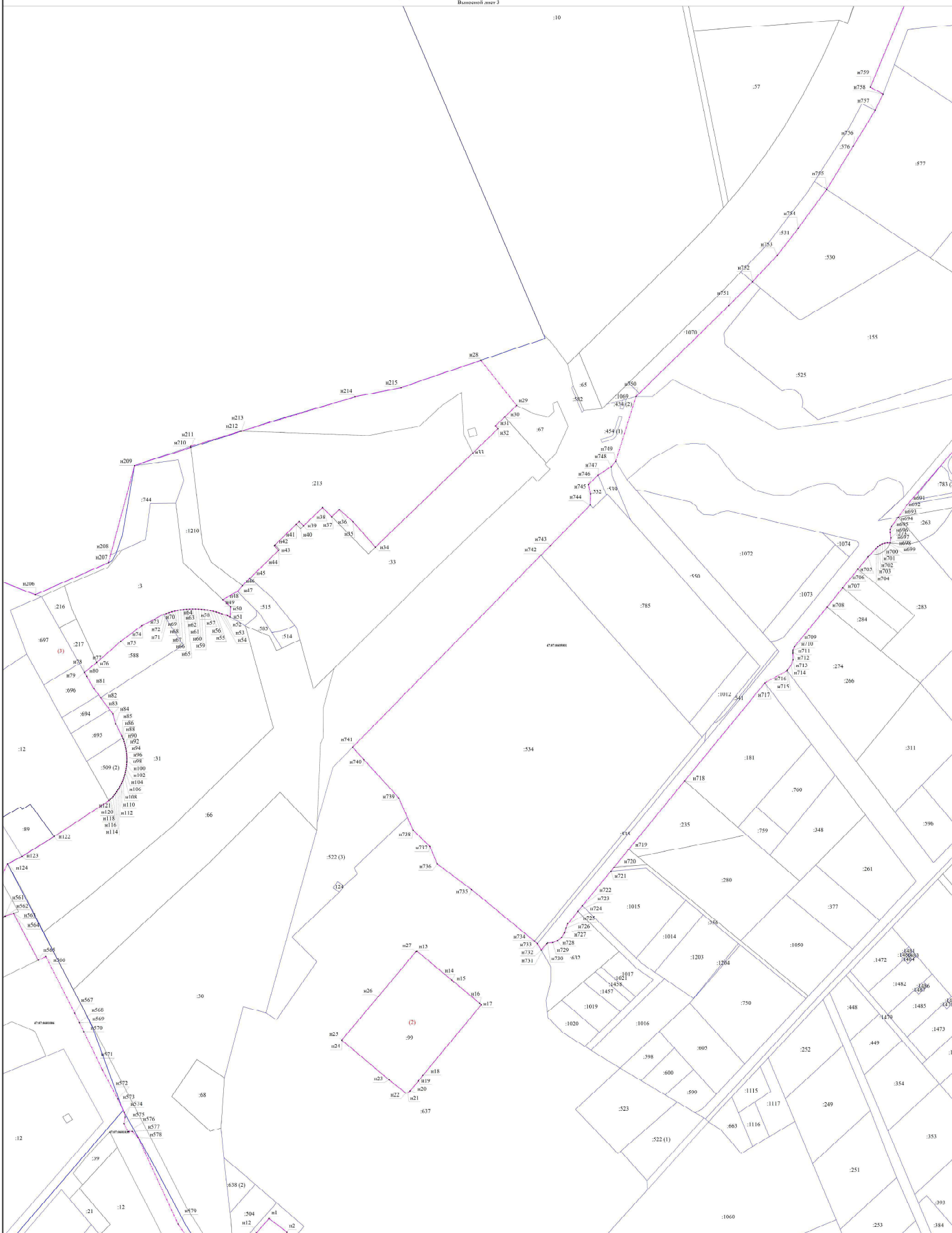
- - Характерная точка границы, сведения о которой позволяют однозначно определить ее положение на местности
- - Обозначение новой характерной точки
- - Граница кадастрового квартала
- - Граница кадастрового участка
- - Новое кадастровое измерение
- - Граница кадастрового участка
- - Обозначение спорного участка

Масштаб 1:2000



- Условные обозначения
- - Характерная точка границы, сведения о которой позволяют однозначно определить ее положение на местности
 - а1 - Обозначение новой характерной точки
 - - Граница земельного участка
 - - Граница кадастрового квартала
 - - Номер кадастрового квартала
 - - Граница населенного пункта
 - - Кадастровый номер земельного участка
 - - Обозначение контура земельного участка

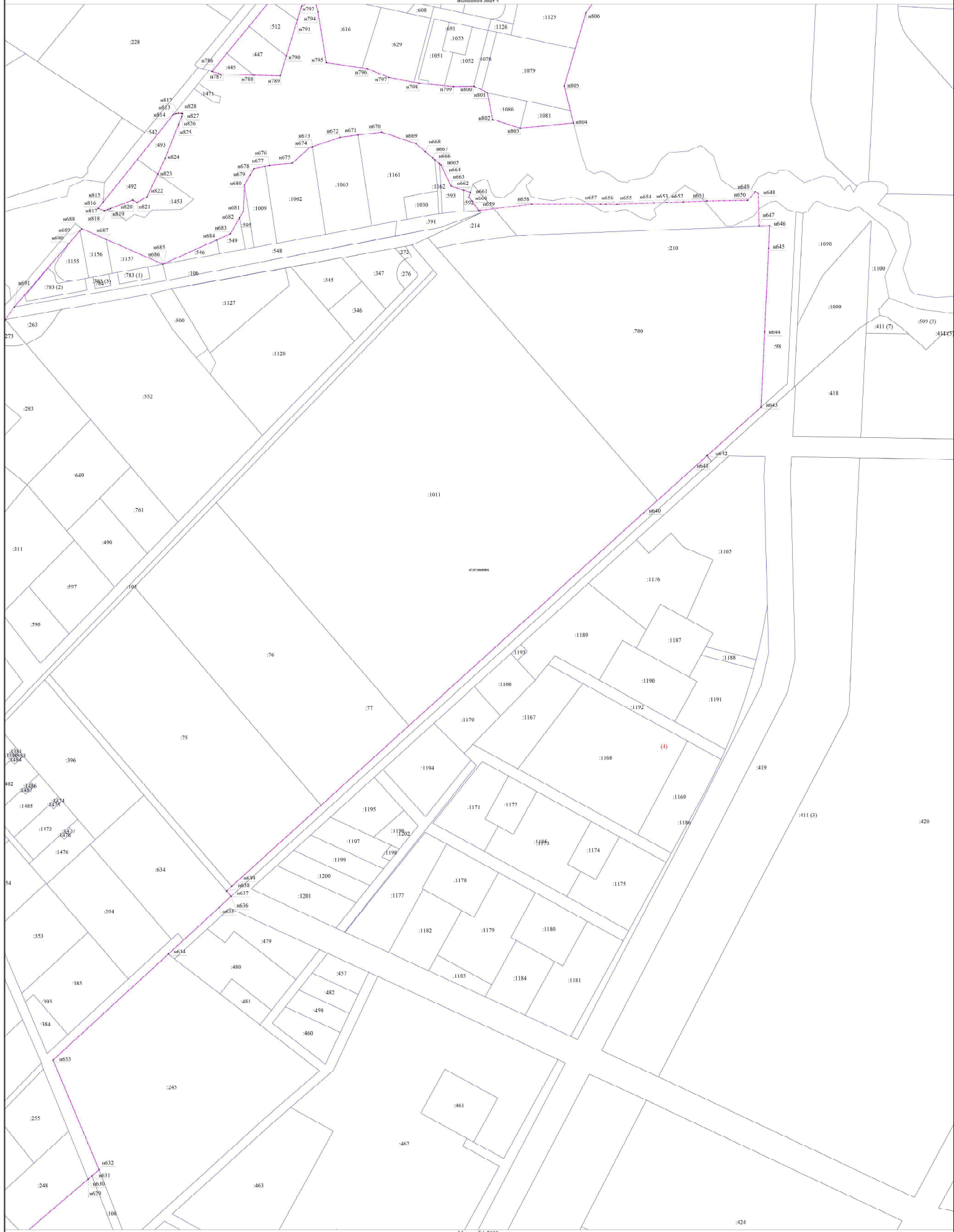
Масштаб 1:2000



- Условные обозначения
- * - Характерная точка границы, сведения о которой позволяют однозначно определить ее положение на местности
 - н1 - Обозначение новой характерной точки
 - - Граница земельного участка
 - - Граница кадастрового квартала
 - - Номер кадастрового квартала
 - - Граница населенного пункта
 - - Кадастровый номер земельного участка
 - (12(1)) - Обозначение конфигура земельного участка

Положительное графическое построение

Высотный лист 1



Масштаб 1:2000

- Условные обозначения
- - Характерная точка границы, сведения о которой позволяют однозначно определить ее положение на местности
 - шп - Обозначение новой характерной точки
 - - Граница земельного участка
 - - Граница кадастрового квартала
 - - Номер кадастрового квартала
 - - Граница населенного пункта
 - - Кадастровый номер земельного участка
 - - Обозначение контура земельного участка



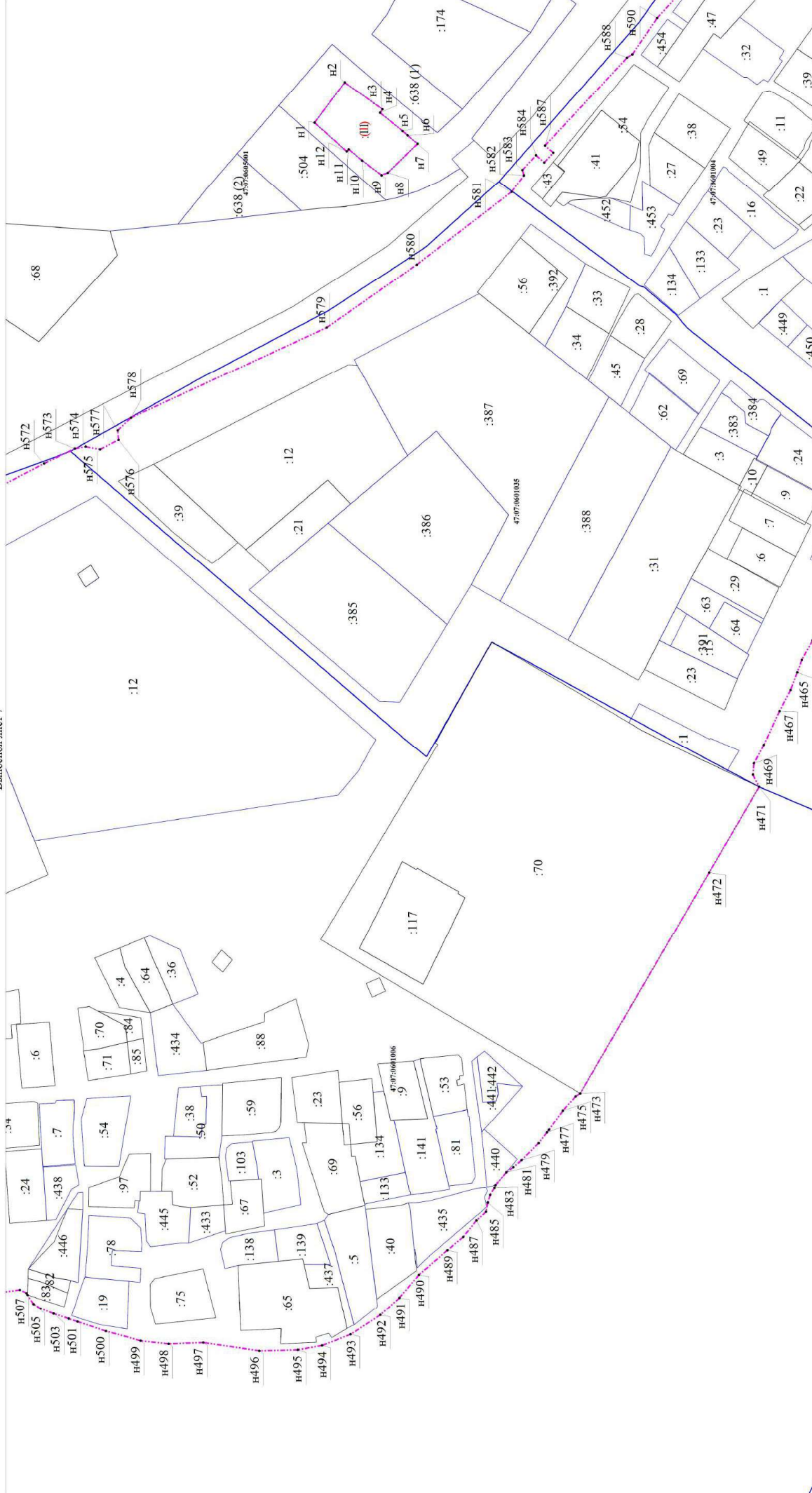
Участки обременены

- Обременение ипотекой
- Обременение залога
- Обременение аренды
- Обременение ипотекой земельного участка

Масштаб 1:2000

Пользовательское графическое построение

Выносной лист 7



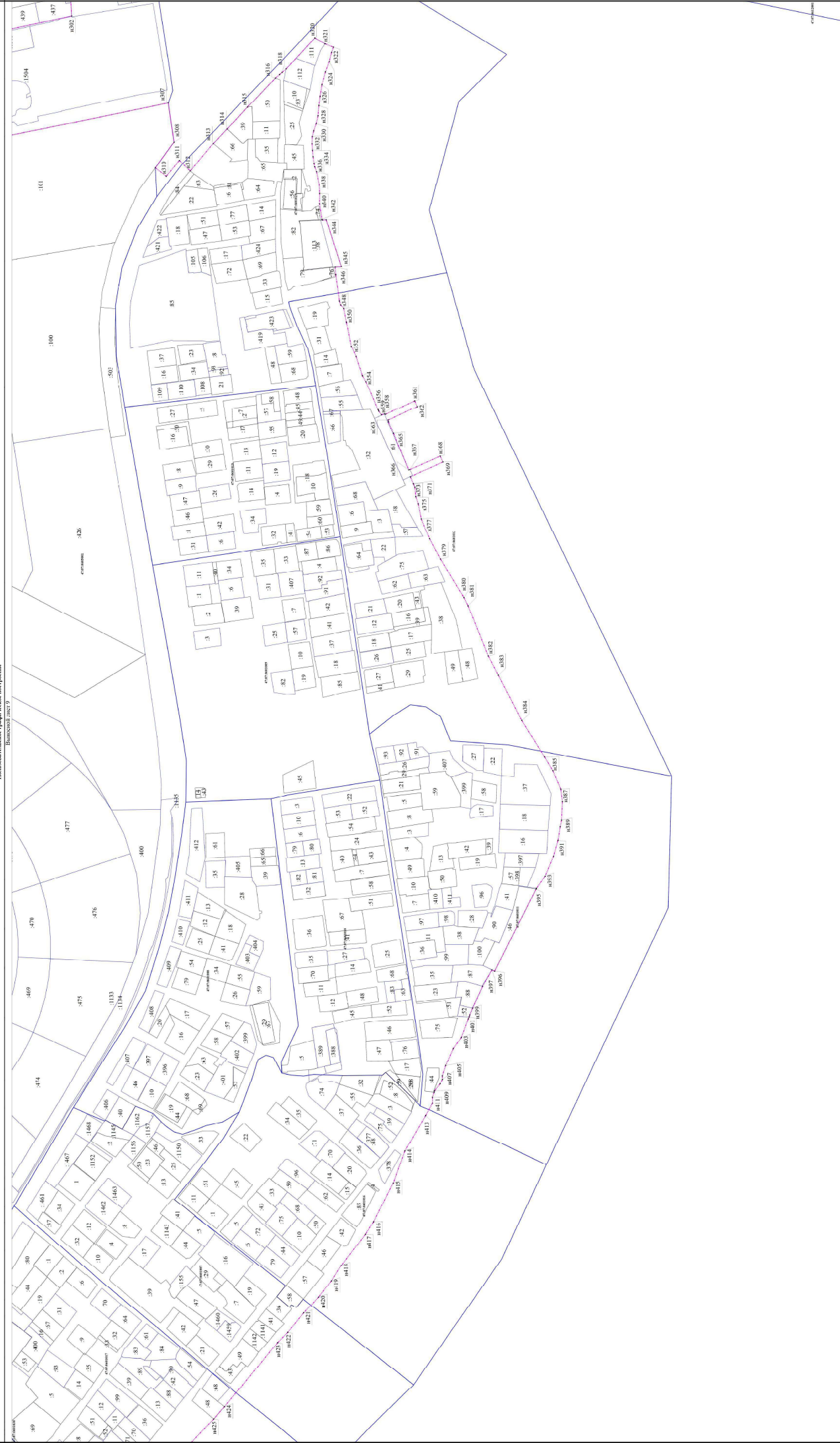
Масштаб 1:2000

- Условные обозначения
- Характерная точка границы, сведения о которой позволяют однозначно определить ее положение на местности
 - н1 - Обозначение новой характерной точки
 - - - - - Граница земельного участка
 - 47:01:00000000 - Граница кадастрового квартала
 - 47:01:00000000 - Номер кадастрового квартала
 - - - - - Граница населенного пункта
 - 1 - Кадастровый номер земельного участка
 - 638 (1) - Обозначение контура земельного участка



Масштаб 1:2,000

- Условные обозначения
- Характерная точка границы, сведения о которой позволяют однозначно определить ее положение на местности
 - nl Обозначение новой характерной точки
 - Граница земельного участка
 - Граница кадастрового квартала
 - 4701 0000000 — Граница кадастрового квартала
 - 4701 0000000 — Граница кадастрового квартала
 - 1:1 — Кадастровый номер земельного участка
 - 522 (2) — Обозначение координат земельного участка



Масштаб 1:2000

Условные обозначения:
 - Обозначение границ участка, сведения о которой по общему положению определят ее положение на местности
 - Обозначение линейной характерной точки
 - Граница земельного участка
 - Границы помещений
 - Новое здание (строение)
 - Границы земельного участка
 - Классификационный номер земельного участка

ОПИСАНИЕ МЕСТОПОЛОЖЕНИЯ ГРАНИЦ

деревня Оранжерейка

(наименование объекта, местоположение границ которого описано (далее - объект))

Раздел 1

Сведения об объекте

№ п/п	Характеристики объекта	Описание характеристик
1	2	3
1.	Местоположение объекта	Ленинградская область, Всеволожский муниципальный район, деревня Оранжерейка
2.	Площадь объекта +/- величина погрешности определения площади (Р +/- Дельта Р), га	114 +/- 4
3.	Иные характеристики объекта	-

Раздел 2

Сведения о местоположении границ объекта

1. Система координат МСК-78, зона 2

2. Сведения о характерных точках границ объекта

Обозначение характерных точек границ	Координаты, м		Метод определения координат характерной точки	Средняя квадратическая погрешность положения характерной точки (Мт), м	Описание обозначения точки на местности (при наличии)
	X	Y			
1	2	3	4	5	6
-	-	-	-	-	

3. Сведения о характерных точках части (частей) границы объекта

Обозначение характерных точек части границы	Координаты, м		Метод определения координат характерной точки	Средняя квадратическая погрешность положения характерной точки (Мт), м	Описание обозначения точки на местности (при наличии)
	X	Y			
1	2	3	4	5	6
Часть 1					
1	420729.56	2241054.41	Картометрический метод	0.10	-
2	420729.56	2241054.42	Картометрический метод	0.10	-
3	420712.03	2241083.28	Картометрический метод	0.10	-
4	420711.03	2241082.86	Картометрический метод	0.10	-
5	420710.03	2241082.53	Картометрический метод	0.10	-
6	420709.00	2241082.24	Картометрический метод	0.10	-
7	420707.97	2241082.02	Картометрический метод	0.10	-
8	420706.92	2241081.88	Картометрический метод	0.10	-
9	420705.86	2241081.78	Картометрический метод	0.10	-
10	420704.79	2241081.82	Картометрический метод	0.10	-
11	420703.74	2241081.84	Картометрический метод	0.10	-
12	420702.74	2241081.98	Картометрический метод	0.10	-
13	420701.75	2241082.17	Картометрический метод	0.10	-
14	420700.76	2241082.39	Картометрический метод	0.10	-
15	420699.79	2241082.71	Картометрический метод	0.10	-
16	420698.85	2241083.05	Картометрический метод	0.10	-

3. Сведения о характерных точках части (частей) границы объекта					
Обозначение характерных точек части границы	Координаты, м		Метод определения координат характерной точки	Средняя квадратическая погрешность положения характерной точки (M _t), м	Описание обозначения точки на местности (при наличии)
	X	Y			
1	2	3	4	5	6
17	420697.94	2241083.48	Картометрический метод	0.10	-
18	420697.05	2241083.95	Картометрический метод	0.10	-
19	420696.18	2241084.48	Картометрический метод	0.10	-
20	420680.34	2241097.91	Картометрический метод	0.10	-
21	420655.16	2241119.29	Картометрический метод	0.10	-
22	420626.97	2241143.23	Картометрический метод	0.10	-
23	420614.25	2241154.02	Картометрический метод	0.10	-
24	420617.88	2241158.31	Картометрический метод	0.10	-
25	420635.60	2241179.18	Картометрический метод	0.10	-
26	420600.80	2241208.72	Картометрический метод	0.10	-
27	420583.07	2241187.84	Картометрический метод	0.10	-
28	420583.73	2241179.93	Картометрический метод	0.10	-
29	420568.78	2241178.71	Картометрический метод	0.10	-
30	420567.55	2241193.66	Картометрический метод	0.10	-
31	420575.45	2241194.30	Картометрический метод	0.10	-
32	420593.17	2241215.21	Картометрический метод	0.10	-
33	420565.42	2241238.74	Картометрический метод	0.10	-
34	420538.98	2241261.20	Картометрический метод	0.10	-
35	420533.82	2241259.61	Картометрический метод	0.10	-
36	420527.07	2241235.44	Картометрический метод	0.10	-
37	420530.96	2241228.54	Картометрический метод	0.10	-
38	420517.88	2241221.19	Картометрический метод	0.10	-
39	420510.53	2241234.25	Картометрический метод	0.10	-
40	420517.44	2241238.14	Картометрический метод	0.10	-
41	420524.24	2241262.45	Картометрический метод	0.10	-

3. Сведения о характерных точках части (частей) границы объекта					
Обозначение характерных точек части границы	Координаты, м		Метод определения координат характерной точки	Средняя квадратическая погрешность положения характерной точки (M _t), м	Описание обозначения точки на местности (при наличии)
	X	Y			
1	2	3	4	5	6
42	420519.24	2241266.24	Картометрический метод	0.10	-
43	420495.59	2241262.29	Картометрический метод	0.10	-
44	420464.78	2241257.11	Картометрический метод	0.10	-
45	420469.07	2241231.37	Картометрический метод	0.10	-
46	420475.52	2241226.77	Картометрический метод	0.10	-
47	420466.80	2241214.56	Картометрический метод	0.10	-
48	420454.59	2241223.28	Картометрический метод	0.10	-
49	420459.20	2241229.74	Картометрический метод	0.10	-
50	420454.92	2241255.51	Картометрический метод	0.10	-
51	420432.46	2241251.74	Картометрический метод	0.10	-
52	420409.84	2241247.97	Картометрический метод	0.10	-
53	420414.13	2241222.21	Картометрический метод	0.10	-
54	420420.59	2241217.63	Картометрический метод	0.10	-
55	420411.87	2241205.41	Картометрический метод	0.10	-
56	420399.66	2241214.11	Картометрический метод	0.10	-
57	420404.27	2241220.59	Картометрический метод	0.10	-
58	420399.97	2241246.34	Картометрический метод	0.10	-
59	420377.69	2241242.63	Картометрический метод	0.10	-
60	420370.37	2241241.41	Картометрический метод	0.10	-
61	420368.11	2241241.09	Картометрический метод	0.10	-
62	420365.82	2241240.90	Картометрический метод	0.10	-
63	420363.53	2241240.90	Картометрический метод	0.10	-
64	420361.23	2241240.99	Картометрический метод	0.10	-
65	420359.09	2241210.29	Картометрический метод	0.10	-
66	420364.31	2241204.29	Картометрический метод	0.10	-

3. Сведения о характерных точках части (частей) границы объекта					
Обозначение характерных точек части границы	Координаты, м		Метод определения координат характерной точки	Средняя квадратическая погрешность положения характерной точки (M _t), м	Описание обозначения точки на местности (при наличии)
	X	Y			
1	2	3	4	5	6
67	420353.00	2241194.48	Картометрический метод	0.10	-
68	420343.15	2241205.79	Картометрический метод	0.10	-
69	420349.13	2241210.94	Картометрический метод	0.10	-
70	420351.36	2241243.21	Картометрический метод	0.10	-
71	420335.49	2241248.24	Картометрический метод	0.10	-
72	420320.28	2241253.01	Картометрический метод	0.10	-
73	420318.97	2241253.39	Картометрический метод	0.10	-
74	420317.64	2241253.69	Картометрический метод	0.10	-
75	420316.30	2241253.91	Картометрический метод	0.10	-
76	420314.93	2241254.05	Картометрический метод	0.10	-
77	420313.57	2241254.11	Картометрический метод	0.10	-
78	420312.19	2241254.10	Картометрический метод	0.10	-
79	420310.84	2241254.00	Картометрический метод	0.10	-
80	420309.49	2241253.81	Картометрический метод	0.10	-
81	420308.15	2241253.56	Картометрический метод	0.10	-
82	420306.83	2241253.17	Картометрический метод	0.10	-
83	420287.56	2241247.70	Картометрический метод	0.10	-
84	420285.43	2241247.31	Картометрический метод	0.10	-
85	420283.29	2241247.08	Картометрический метод	0.10	-
86	420281.13	2241246.98	Картометрический метод	0.10	-
87	420277.89	2241242.52	Картометрический метод	0.10	-
88	420263.49	2241252.27	Картометрический метод	0.10	-
89	420239.29	2241270.79	Картометрический метод	0.10	-
90	420255.02	2241276.38	Картометрический метод	0.10	-
91	420271.72	2241263.61	Картометрический метод	0.10	-

3. Сведения о характерных точках части (частей) границы объекта					
Обозначение характерных точек части границы	Координаты, м		Метод определения координат характерной точки	Средняя квадратическая погрешность положения характерной точки (M _t), м	Описание обозначения точки на местности (при наличии)
	X	Y			
1	2	3	4	5	6
92	420275.19	2241261.82	Картометрический метод	0.10	-
93	420276.13	2241261.51	Картометрический метод	0.10	-
94	420277.10	2241261.29	Картометрический метод	0.10	-
95	420278.09	2241261.10	Картометрический метод	0.10	-
96	420279.08	2241260.94	Картометрический метод	0.10	-
97	420280.08	2241260.88	Картометрический метод	0.10	-
98	420281.08	2241260.89	Картометрический метод	0.10	-
99	420282.09	2241260.96	Картометрический метод	0.10	-
100	420283.07	2241261.08	Картометрический метод	0.10	-
101	420284.06	2241261.26	Картометрический метод	0.10	-
102	420300.30	2241265.89	Картометрический метод	0.10	-
103	420302.94	2241266.66	Картометрический метод	0.10	-
104	420305.08	2241267.20	Картометрический метод	0.10	-
105	420307.23	2241267.63	Картометрический метод	0.10	-
106	420309.41	2241267.90	Картометрический метод	0.10	-
107	420311.58	2241268.09	Картометрический метод	0.10	-
108	420313.78	2241268.13	Картометрический метод	0.10	-
109	420315.96	2241268.00	Картометрический метод	0.10	-
110	420318.15	2241267.80	Картометрический метод	0.10	-
111	420320.32	2241267.42	Картометрический метод	0.10	-
112	420322.45	2241266.93	Картометрический метод	0.10	-
113	420324.54	2241266.33	Картометрический метод	0.10	-
114	420338.77	2241261.84	Картометрический метод	0.10	-
115	420357.50	2241255.95	Картометрический метод	0.10	-
116	420358.77	2241255.56	Картометрический метод	0.10	-

3. Сведения о характерных точках части (частей) границы объекта					
Обозначение характерных точек части границы	Координаты, м		Метод определения координат характерной точки	Средняя квадратическая погрешность положения характерной точки (M _t), м	Описание обозначения точки на местности (при наличии)
	X	Y			
1	2	3	4	5	6
117	420360.08	2241255.27	Картометрический метод	0.10	-
118	420361.40	2241255.09	Картометрический метод	0.10	-
119	420362.71	2241254.94	Картометрический метод	0.10	-
120	420364.04	2241254.89	Картометрический метод	0.10	-
121	420365.37	2241254.90	Картометрический метод	0.10	-
122	420366.71	2241254.99	Картометрический метод	0.10	-
123	420368.02	2241255.18	Картометрический метод	0.10	-
124	420400.71	2241260.65	Картометрический метод	0.10	-
125	420407.37	2241286.09	Картометрический метод	0.10	-
126	420411.94	2241303.52	Картометрический метод	0.10	-
127	420412.00	2241303.90	Картометрический метод	0.10	-
128	420412.04	2241304.26	Картометрический метод	0.10	-
129	420412.05	2241304.61	Картометрический метод	0.10	-
130	420412.05	2241304.98	Картометрический метод	0.10	-
131	420412.03	2241305.33	Картометрический метод	0.10	-
132	420411.97	2241305.69	Картометрический метод	0.10	-
133	420411.91	2241306.01	Картометрический метод	0.10	-
134	420411.81	2241306.36	Картометрический метод	0.10	-
135	420411.70	2241306.73	Картометрический метод	0.10	-
136	420411.56	2241307.05	Картометрический метод	0.10	-
137	420411.41	2241307.37	Картометрический метод	0.10	-
138	420411.23	2241307.67	Картометрический метод	0.10	-
139	420411.04	2241307.95	Картометрический метод	0.10	-
140	420410.83	2241308.27	Картометрический метод	0.10	-
141	420410.59	2241308.55	Картометрический метод	0.10	-

3. Сведения о характерных точках части (частей) границы объекта					
Обозначение характерных точек части границы	Координаты, м		Метод определения координат характерной точки	Средняя квадратическая погрешность положения характерной точки (M _t), м	Описание обозначения точки на местности (при наличии)
	X	Y			
1	2	3	4	5	6
142	420410.34	2241308.79	Картометрический метод	0.10	-
143	420410.08	2241309.03	Картометрический метод	0.10	-
144	420409.81	2241309.27	Картометрический метод	0.10	-
145	420409.51	2241309.50	Картометрический метод	0.10	-
146	420409.22	2241309.65	Картометрический метод	0.10	-
147	420408.90	2241309.84	Картометрический метод	0.10	-
148	420408.58	2241310.01	Картометрический метод	0.10	-
149	420408.24	2241310.12	Картометрический метод	0.10	-
150	420407.91	2241310.23	Картометрический метод	0.10	-
151	420407.57	2241310.31	Картометрический метод	0.10	-
152	420407.21	2241310.40	Картометрический метод	0.10	-
153	420383.85	2241306.49	Картометрический метод	0.10	-
154	420360.71	2241313.80	Картометрический метод	0.10	-
155	420340.24	2241320.26	Картометрический метод	0.10	-
156	420333.20	2241316.62	Картометрический метод	0.10	-
157	420326.28	2241329.92	Картометрический метод	0.10	-
158	420339.59	2241336.84	Картометрический метод	0.10	-
159	420343.25	2241329.81	Картометрический метод	0.10	-
160	420370.34	2241321.23	Картометрический метод	0.10	-
161	420384.51	2241316.75	Картометрический метод	0.10	-
162	420406.78	2241320.47	Картометрический метод	0.10	-
163	420407.78	2241320.39	Картометрический метод	0.10	-
164	420408.79	2241320.25	Картометрический метод	0.10	-
165	420409.76	2241320.06	Картометрический метод	0.10	-
166	420410.74	2241319.81	Картометрический метод	0.10	-

3. Сведения о характерных точках части (частей) границы объекта					
Обозначение характерных точек части границы	Координаты, м		Метод определения координат характерной точки	Средняя квадратическая погрешность положения характерной точки (M _t), м	Описание обозначения точки на местности (при наличии)
	X	Y			
1	2	3	4	5	6
167	420411.69	2241319.50	Картометрический метод	0.10	-
168	420412.62	2241319.15	Картометрический метод	0.10	-
169	420413.54	2241318.68	Картометрический метод	0.10	-
170	420414.41	2241318.22	Картометрический метод	0.10	-
171	420415.26	2241317.66	Картометрический метод	0.10	-
172	420416.07	2241317.08	Картометрический метод	0.10	-
173	420416.84	2241316.40	Картометрический метод	0.10	-
174	420417.57	2241315.74	Картометрический метод	0.10	-
175	420418.25	2241314.99	Картометрический метод	0.10	-
176	420418.88	2241314.21	Картометрический метод	0.10	-
177	420419.45	2241313.37	Картометрический метод	0.10	-
178	420419.98	2241312.53	Картометрический метод	0.10	-
179	420420.46	2241311.63	Картометрический метод	0.10	-
180	420420.89	2241310.67	Картометрический метод	0.10	-
181	420421.24	2241309.70	Картометрический метод	0.10	-
182	420421.54	2241308.71	Картометрический метод	0.10	-
183	420421.77	2241307.72	Картометрический метод	0.10	-
184	420421.94	2241306.68	Картометрический метод	0.10	-
185	420422.03	2241305.64	Картометрический метод	0.10	-
186	420422.06	2241304.60	Картометрический метод	0.10	-
187	420422.01	2241303.59	Картометрический метод	0.10	-
188	420421.90	2241302.54	Картометрический метод	0.10	-
189	420421.73	2241301.55	Картометрический метод	0.10	-
190	420418.21	2241288.08	Картометрический метод	0.10	-
191	420411.52	2241262.44	Картометрический метод	0.10	-

3. Сведения о характерных точках части (частей) границы объекта					
Обозначение характерных точек части границы	Координаты, м		Метод определения координат характерной точки	Средняя квадратическая погрешность положения характерной точки (M _t), м	Описание обозначения точки на местности (при наличии)
	X	Y			
1	2	3	4	5	6
192	420444.96	2241268.01	Картометрический метод	0.10	-
193	420471.47	2241272.43	Картометрический метод	0.10	-
194	420465.67	2241305.93	Картометрический метод	0.10	-
195	420458.65	2241346.59	Картометрический метод	0.10	-
196	420409.55	2241366.62	Картометрический метод	0.10	-
197	420388.61	2241375.16	Картометрический метод	0.10	-
198	420369.62	2241382.91	Картометрический метод	0.10	-
199	420362.31	2241379.85	Картометрический метод	0.10	-
200	420358.52	2241388.80	Картометрический метод	0.10	-
201	420356.49	2241393.65	Картометрический метод	0.10	-
202	420370.33	2241399.49	Картометрический метод	0.10	-
203	420373.39	2241392.17	Картометрический метод	0.10	-
204	420404.72	2241379.37	Картометрический метод	0.10	-
205	420408.48	2241402.00	Картометрический метод	0.10	-
206	420401.61	2241416.60	Картометрический метод	0.10	-
207	420394.15	2241419.25	Картометрический метод	0.10	-
208	420399.23	2241433.38	Картометрический метод	0.10	-
209	420413.35	2241428.29	Картометрический метод	0.10	-
210	420410.66	2241420.85	Картометрический метод	0.10	-
211	420418.86	2241403.43	Картометрический метод	0.10	-
212	420417.82	2241397.16	Картометрический метод	0.10	-
213	420414.23	2241375.49	Картометрический метод	0.10	-
214	420443.77	2241363.47	Картометрический метод	0.10	-
215	420444.16	2241363.45	Картометрический метод	0.10	-
216	420444.54	2241363.46	Картометрический метод	0.10	-

3. Сведения о характерных точках части (частей) границы объекта					
Обозначение характерных точек части границы	Координаты, м		Метод определения координат характерной точки	Средняя квадратическая погрешность положения характерной точки (M _t), м	Описание обозначения точки на местности (при наличии)
	X	Y			
1	2	3	4	5	6
217	420444.92	2241363.50	Картометрический метод	0.10	-
218	420445.31	2241363.54	Картометрический метод	0.10	-
219	420445.67	2241363.62	Картометрический метод	0.10	-
220	420446.04	2241363.74	Картометрический метод	0.10	-
221	420446.40	2241363.88	Картометрический метод	0.10	-
222	420446.75	2241364.04	Картометрический метод	0.10	-
223	420447.09	2241364.21	Картометрический метод	0.10	-
224	420447.42	2241364.41	Картометрический метод	0.10	-
225	420447.73	2241364.62	Картометрический метод	0.10	-
226	420448.04	2241364.86	Картометрический метод	0.10	-
227	420448.32	2241365.11	Картометрический метод	0.10	-
228	420448.58	2241365.39	Картометрический метод	0.10	-
229	420448.83	2241365.67	Картометрический метод	0.10	-
230	420449.07	2241365.96	Картометрический метод	0.10	-
231	420449.28	2241366.28	Картометрический метод	0.10	-
232	420449.48	2241366.61	Картометрический метод	0.10	-
233	420449.64	2241366.96	Картометрический метод	0.10	-
234	420449.80	2241367.28	Картометрический метод	0.10	-
235	420449.92	2241367.65	Картометрический метод	0.10	-
236	420450.03	2241368.04	Картометрический метод	0.10	-
237	420450.11	2241368.41	Картометрический метод	0.10	-
238	420450.17	2241368.77	Картометрический метод	0.10	-
239	420450.19	2241369.16	Картометрический метод	0.10	-
240	420450.21	2241369.53	Картометрический метод	0.10	-
241	420450.19	2241369.92	Картометрический метод	0.10	-

3. Сведения о характерных точках части (частей) границы объекта					
Обозначение характерных точек части границы	Координаты, м		Метод определения координат характерной точки	Средняя квадратическая погрешность положения характерной точки (M _t), м	Описание обозначения точки на местности (при наличии)
	X	Y			
1	2	3	4	5	6
242	420450.15	2241370.29	Картометрический метод	0.10	-
243	420450.09	2241370.70	Картометрический метод	0.10	-
244	420450.00	2241371.05	Картометрический метод	0.10	-
245	420446.04	2241380.69	Картометрический метод	0.10	-
246	420438.78	2241381.02	Картометрический метод	0.10	-
247	420439.47	2241395.99	Картометрический метод	0.10	-
248	420454.46	2241395.33	Картометрический метод	0.10	-
249	420454.10	2241387.40	Картометрический метод	0.10	-
250	420459.66	2241373.87	Картометрический метод	0.10	-
251	420469.90	2241363.65	Картометрический метод	0.10	-
252	420481.96	2241363.87	Картометрический метод	0.10	-
253	420482.01	2241356.34	Картометрический метод	0.10	-
254	420482.30	2241348.85	Картометрический метод	0.10	-
255	420471.30	2241348.70	Картометрический метод	0.10	-
256	420471.03	2241348.65	Картометрический метод	0.10	-
257	420470.77	2241348.57	Картометрический метод	0.10	-
258	420470.53	2241348.44	Картометрический метод	0.10	-
259	420470.28	2241348.28	Картометрический метод	0.10	-
260	420470.08	2241348.10	Картометрический метод	0.10	-
261	420469.89	2241347.91	Картометрический метод	0.10	-
262	420469.72	2241347.71	Картометрический метод	0.10	-
263	420469.60	2241347.47	Картометрический метод	0.10	-
264	420469.49	2241347.19	Картометрический метод	0.10	-
265	420469.42	2241346.95	Картометрический метод	0.10	-
266	420469.40	2241346.65	Картометрический метод	0.10	-

3. Сведения о характерных точках части (частей) границы объекта					
Обозначение характерных точек части границы	Координаты, м		Метод определения координат характерной точки	Средняя квадратическая погрешность положения характерной точки (M _t), м	Описание обозначения точки на местности (при наличии)
	X	Y			
1	2	3	4	5	6
267	420469.40	2241346.37	Картометрический метод	0.10	-
268	420476.27	2241306.60	Картометрический метод	0.10	-
269	420481.87	2241274.18	Картометрический метод	0.10	-
270	420503.79	2241277.83	Картометрический метод	0.10	-
271	420534.88	2241283.03	Картометрический метод	0.10	-
272	420555.85	2241265.23	Картометрический метод	0.10	-
273	420565.96	2241256.64	Картометрический метод	0.10	-
274	420566.58	2241256.17	Картометрический метод	0.10	-
275	420567.22	2241255.70	Картометрический метод	0.10	-
276	420567.88	2241255.32	Картометрический метод	0.10	-
277	420568.58	2241254.93	Картометрический метод	0.10	-
278	420569.29	2241254.62	Картометрический метод	0.10	-
279	420570.03	2241254.34	Картометрический метод	0.10	-
280	420570.77	2241254.11	Картометрический метод	0.10	-
281	420571.53	2241253.94	Картометрический метод	0.10	-
282	420572.31	2241253.81	Картометрический метод	0.10	-
283	420573.08	2241253.72	Картометрический метод	0.10	-
284	420573.86	2241253.68	Картометрический метод	0.10	-
285	420574.65	2241253.69	Картометрический метод	0.10	-
286	420575.43	2241253.75	Картометрический метод	0.10	-
287	420576.20	2241253.83	Картометрический метод	0.10	-
288	420576.97	2241254.00	Картометрический метод	0.10	-
289	420577.72	2241254.19	Картометрический метод	0.10	-
290	420578.47	2241254.43	Картометрический метод	0.10	-
291	420579.20	2241254.71	Картометрический метод	0.10	-

3. Сведения о характерных точках части (частей) границы объекта					
Обозначение характерных точек части границы	Координаты, м		Метод определения координат характерной точки	Средняя квадратическая погрешность положения характерной точки (M _t), м	Описание обозначения точки на местности (при наличии)
	X	Y			
1	2	3	4	5	6
292	420579.90	2241255.04	Картометрический метод	0.10	-
293	420580.58	2241255.46	Картометрический метод	0.10	-
294	420581.24	2241255.88	Картометрический метод	0.10	-
295	420581.87	2241256.31	Картометрический метод	0.10	-
296	420582.47	2241256.80	Картометрический метод	0.10	-
297	420588.02	2241262.69	Картометрический метод	0.10	-
298	420593.19	2241268.84	Картометрический метод	0.10	-
299	420597.98	2241275.38	Картометрический метод	0.10	-
300	420602.18	2241281.84	Картометрический метод	0.10	-
301	420605.99	2241288.54	Картометрический метод	0.10	-
302	420609.39	2241295.47	Картометрический метод	0.10	-
303	420612.38	2241302.59	Картометрический метод	0.10	-
304	420614.94	2241309.88	Картометрический метод	0.10	-
305	420617.07	2241317.32	Картометрический метод	0.10	-
306	420618.75	2241324.82	Картометрический метод	0.10	-
307	420604.00	2241328.07	Картометрический метод	0.10	-
308	420597.34	2241323.75	Картометрический метод	0.10	-
309	420594.69	2241327.89	Картометрический метод	0.10	-
310	420589.24	2241336.41	Картометрический метод	0.10	-
311	420596.30	2241340.93	Картометрический метод	0.10	-
312	420601.86	2241344.48	Картометрический метод	0.10	-
313	420606.15	2241337.82	Картометрический метод	0.10	-
314	420620.27	2241334.72	Картометрический метод	0.10	-
315	420620.93	2241342.83	Картометрический метод	0.10	-
316	420621.09	2241350.96	Картометрический метод	0.10	-

3. Сведения о характерных точках части (частей) границы объекта					
Обозначение характерных точек части границы	Координаты, м		Метод определения координат характерной точки	Средняя квадратическая погрешность положения характерной точки (M _t), м	Описание обозначения точки на местности (при наличии)
	X	Y			
1	2	3	4	5	6
317	420620.74	2241359.04	Картометрический метод	0.10	-
318	420619.90	2241367.17	Картометрический метод	0.10	-
319	420618.55	2241375.15	Картометрический метод	0.10	-
320	420616.70	2241383.08	Картометрический метод	0.10	-
321	420614.37	2241390.85	Картометрический метод	0.10	-
322	420611.64	2241398.23	Картометрический метод	0.10	-
323	420608.49	2241405.44	Картометрический метод	0.10	-
324	420604.90	2241412.42	Картометрический метод	0.10	-
325	420600.91	2241419.17	Картометрический метод	0.10	-
326	420600.58	2241419.62	Картометрический метод	0.10	-
327	420600.21	2241420.00	Картометрический метод	0.10	-
328	420599.82	2241420.39	Картометрический метод	0.10	-
329	420599.42	2241420.75	Картометрический метод	0.10	-
330	420598.99	2241421.07	Картометрический метод	0.10	-
331	420598.54	2241421.37	Картометрический метод	0.10	-
332	420598.08	2241421.61	Картометрический метод	0.10	-
333	420597.59	2241421.89	Картометрический метод	0.10	-
334	420597.09	2241422.08	Картометрический метод	0.10	-
335	420596.58	2241422.27	Картометрический метод	0.10	-
336	420596.05	2241422.39	Картометрический метод	0.10	-
337	420595.53	2241422.50	Картометрический метод	0.10	-
338	420594.99	2241422.56	Картометрический метод	0.10	-
339	420594.46	2241422.60	Картометрический метод	0.10	-
340	420593.92	2241422.63	Картометрический метод	0.10	-
341	420593.36	2241422.59	Картометрический метод	0.10	-

3. Сведения о характерных точках части (частей) границы объекта					
Обозначение характерных точек части границы	Координаты, м		Метод определения координат характерной точки	Средняя квадратическая погрешность положения характерной точки (M _t), м	Описание обозначения точки на местности (при наличии)
	X	Y			
1	2	3	4	5	6
342	420592.83	2241422.55	Картометрический метод	0.10	-
343	420592.30	2241422.45	Картометрический метод	0.10	-
344	420591.77	2241422.32	Картометрический метод	0.10	-
345	420591.27	2241422.16	Картометрический метод	0.10	-
346	420560.92	2241407.79	Картометрический метод	0.10	-
347	420545.88	2241400.68	Картометрический метод	0.10	-
348	420544.36	2241400.18	Картометрический метод	0.10	-
349	420542.81	2241399.80	Картометрический метод	0.10	-
350	420541.22	2241399.46	Картометрический метод	0.10	-
351	420539.44	2241399.22	Картометрический метод	0.10	-
352	420537.63	2241399.08	Картометрический метод	0.10	-
353	420535.82	2241399.05	Картометрический метод	0.10	-
354	420534.02	2241399.16	Картометрический метод	0.10	-
355	420532.22	2241399.33	Картометрический метод	0.10	-
356	420530.45	2241399.66	Картометрический метод	0.10	-
357	420528.68	2241400.08	Картометрический метод	0.10	-
358	420526.96	2241400.62	Картометрический метод	0.10	-
359	420525.26	2241401.26	Картометрический метод	0.10	-
360	420523.62	2241402.00	Картометрический метод	0.10	-
361	420522.01	2241402.85	Картометрический метод	0.10	-
362	420520.48	2241403.79	Картометрический метод	0.10	-
363	420519.01	2241404.88	Картометрический метод	0.10	-
364	420517.59	2241406.01	Картометрический метод	0.10	-
365	420516.27	2241407.23	Картометрический метод	0.10	-
366	420515.01	2241408.54	Картометрический метод	0.10	-

3. Сведения о характерных точках части (частей) границы объекта					
Обозначение характерных точек части границы	Координаты, м		Метод определения координат характерной точки	Средняя квадратическая погрешность положения характерной точки (M _t), м	Описание обозначения точки на местности (при наличии)
	X	Y			
1	2	3	4	5	6
367	420513.84	2241409.87	Картометрический метод	0.10	-
368	420512.75	2241411.33	Картометрический метод	0.10	-
369	420511.77	2241412.84	Картометрический метод	0.10	-
370	420503.18	2241430.87	Картометрический метод	0.10	-
371	420517.16	2241434.06	Картометрический метод	0.10	-
372	420524.05	2241419.63	Картометрический метод	0.10	-
373	420524.60	2241418.84	Картометрический метод	0.10	-
374	420525.20	2241418.12	Картометрический метод	0.10	-
375	420525.83	2241417.41	Картометрический метод	0.10	-
376	420526.52	2241416.77	Картометрический метод	0.10	-
377	420527.25	2241416.14	Картометрический метод	0.10	-
378	420528.01	2241415.59	Картометрический метод	0.10	-
379	420528.80	2241415.10	Картометрический метод	0.10	-
380	420529.63	2241414.67	Картометрический метод	0.10	-
381	420530.49	2241414.22	Картометрический метод	0.10	-
382	420531.37	2241413.88	Картометрический метод	0.10	-
383	420532.26	2241413.63	Картометрический метод	0.10	-
384	420533.18	2241413.40	Картометрический метод	0.10	-
385	420534.11	2241413.21	Картометрический метод	0.10	-
386	420535.05	2241413.09	Картометрический метод	0.10	-
387	420535.99	2241413.03	Картометрический метод	0.10	-
388	420536.94	2241413.04	Картометрический метод	0.10	-
389	420537.88	2241413.14	Картометрический метод	0.10	-
390	420538.82	2241413.27	Картометрический метод	0.10	-
391	420539.74	2241413.45	Картометрический метод	0.10	-

3. Сведения о характерных точках части (частей) границы объекта					
Обозначение характерных точек части границы	Координаты, м		Метод определения координат характерной точки	Средняя квадратическая погрешность положения характерной точки (M _t), м	Описание обозначения точки на местности (при наличии)
	X	Y			
1	2	3	4	5	6
392	420540.65	2241413.70	Картометрический метод	0.10	-
393	420553.84	2241419.94	Картометрический метод	0.10	-
394	420584.62	2241434.47	Картометрический метод	0.10	-
395	420570.38	2241464.66	Картометрический метод	0.10	-
396	420592.27	2241481.30	Картометрический метод	0.10	-
397	420589.25	2241485.26	Картометрический метод	0.10	-
398	420601.20	2241494.36	Картометрический метод	0.10	-
399	420610.26	2241482.39	Картометрический метод	0.10	-
400	420582.87	2241461.60	Картометрический метод	0.10	-
401	420593.66	2241438.76	Картометрический метод	0.10	-
402	420599.31	2241441.40	Картометрический метод	0.10	-
403	420601.33	2241441.83	Картометрический метод	0.10	-
404	420603.37	2241442.10	Картометрический метод	0.10	-
405	420605.43	2241442.24	Картометрический метод	0.10	-
406	420607.50	2241442.24	Картометрический метод	0.10	-
407	420609.55	2241442.15	Картометрический метод	0.10	-
408	420611.61	2241441.90	Картометрический метод	0.10	-
409	420613.80	2241441.54	Картометрический метод	0.10	-
410	420615.96	2241441.01	Картометрический метод	0.10	-
411	420618.08	2241440.31	Картометрический метод	0.10	-
412	420620.15	2241439.51	Картометрический метод	0.10	-
413	420622.17	2241438.57	Картометрический метод	0.10	-
414	420624.10	2241437.48	Картометрический метод	0.10	-
415	420625.99	2241436.26	Картометрический метод	0.10	-
416	420628.07	2241434.53	Картометрический метод	0.10	-

3. Сведения о характерных точках части (частей) границы объекта					
Обозначение характерных точек части границы	Координаты, м		Метод определения координат характерной точки	Средняя квадратическая погрешность положения характерной точки (M _t), м	Описание обозначения точки на местности (при наличии)
	X	Y			
1	2	3	4	5	6
417	420643.99	2241453.82	Картометрический метод	0.10	-
418	420643.23	2241461.74	Картометрический метод	0.10	-
419	420658.17	2241463.15	Картометрический метод	0.10	-
420	420659.60	2241448.23	Картометрический метод	0.10	-
421	420651.71	2241447.47	Картометрический метод	0.10	-
422	420635.79	2241428.16	Картометрический метод	0.10	-
423	420641.41	2241423.55	Картометрический метод	0.10	-
424	420662.07	2241409.40	Картометрический метод	0.10	-
425	420671.05	2241406.11	Картометрический метод	0.10	-
426	420680.04	2241402.81	Картометрический метод	0.10	-
427	420694.12	2241401.12	Картометрический метод	0.10	-
428	420711.36	2241401.34	Картометрический метод	0.10	-
429	420711.16	2241425.75	Картометрический метод	0.10	-
430	420705.49	2241431.27	Картометрический метод	0.10	-
431	420715.99	2241441.99	Картометрический метод	0.10	-
432	420726.69	2241431.50	Картометрический метод	0.10	-
433	420721.14	2241425.81	Картометрический метод	0.10	-
434	420721.36	2241401.36	Картометрический метод	0.10	-
435	420744.55	2241401.58	Картометрический метод	0.10	-
436	420764.06	2241409.67	Картометрический метод	0.10	-
437	420765.62	2241410.29	Картометрический метод	0.10	-
438	420793.95	2241430.03	Картометрический метод	0.10	-
439	420778.09	2241452.77	Картометрический метод	0.10	-
440	420770.29	2241454.18	Картометрический метод	0.10	-
441	420772.93	2241468.96	Картометрический метод	0.10	-

3. Сведения о характерных точках части (частей) границы объекта					
Обозначение характерных точек части границы	Координаты, м		Метод определения координат характерной точки	Средняя квадратическая погрешность положения характерной точки (M _t), м	Описание обозначения точки на местности (при наличии)
	X	Y			
1	2	3	4	5	6
442	420787.68	2241466.32	Картометрический метод	0.10	-
443	420786.30	2241458.50	Картометрический метод	0.10	-
444	420802.15	2241435.75	Картометрический метод	0.10	-
445	420829.51	2241454.83	Картометрический метод	0.10	-
446	420851.36	2241470.04	Картометрический метод	0.10	-
447	420835.41	2241492.95	Картометрический метод	0.10	-
448	420827.63	2241494.36	Картометрический метод	0.10	-
449	420830.24	2241509.09	Картометрический метод	0.10	-
450	420845.01	2241506.46	Картометрический метод	0.10	-
451	420843.61	2241498.66	Картометрический метод	0.10	-
452	420859.53	2241475.80	Картометрический метод	0.10	-
453	420861.14	2241477.24	Картометрический метод	0.10	-
454	420862.68	2241478.70	Картометрический метод	0.10	-
455	420864.11	2241480.27	Картометрический метод	0.10	-
456	420865.44	2241481.92	Картометрический метод	0.10	-
457	420866.66	2241483.66	Картометрический метод	0.10	-
458	420867.78	2241485.47	Картометрический метод	0.10	-
459	420868.78	2241487.38	Картометрический метод	0.10	-
460	420869.67	2241489.32	Картометрический метод	0.10	-
461	420870.42	2241491.33	Картометрический метод	0.10	-
462	420871.25	2241494.07	Картометрический метод	0.10	-
463	420871.99	2241496.00	Картометрический метод	0.10	-
464	420872.86	2241497.93	Картометрический метод	0.10	-
465	420873.85	2241499.78	Картометрический метод	0.10	-
466	420874.98	2241501.60	Картометрический метод	0.10	-

3. Сведения о характерных точках части (частей) границы объекта					
Обозначение характерных точек части границы	Координаты, м		Метод определения координат характерной точки	Средняя квадратическая погрешность положения характерной точки (M _t), м	Описание обозначения точки на местности (при наличии)
	X	Y			
1	2	3	4	5	6
467	420876.21	2241503.31	Картометрический метод	0.10	-
468	420877.56	2241504.92	Картометрический метод	0.10	-
469	420878.99	2241506.42	Картометрический метод	0.10	-
470	420880.53	2241507.85	Картометрический метод	0.10	-
471	420882.15	2241509.15	Картометрический метод	0.10	-
472	420883.85	2241510.38	Картометрический метод	0.10	-
473	420885.62	2241511.45	Картометрический метод	0.10	-
474	420887.47	2241512.42	Картометрический метод	0.10	-
475	420889.38	2241513.30	Картометрический метод	0.10	-
476	420891.33	2241514.00	Картометрический метод	0.10	-
477	420893.34	2241514.59	Картометрический метод	0.10	-
478	420895.37	2241515.06	Картометрический метод	0.10	-
479	420920.02	2241518.91	Картометрический метод	0.10	-
480	420939.10	2241521.89	Картометрический метод	0.10	-
481	420939.69	2241522.02	Картометрический метод	0.10	-
482	420940.28	2241522.20	Картометрический метод	0.10	-
483	420940.84	2241522.39	Картометрический метод	0.10	-
484	420941.41	2241522.69	Картометрический метод	0.10	-
485	420941.95	2241522.93	Картометрический метод	0.10	-
486	420942.47	2241523.26	Картометрический метод	0.10	-
487	420942.97	2241523.63	Картометрический метод	0.10	-
488	420943.45	2241524.04	Картометрический метод	0.10	-
489	420943.89	2241524.45	Картометрический метод	0.10	-
490	420944.31	2241524.89	Картометрический метод	0.10	-
491	420944.71	2241525.35	Картометрический метод	0.10	-

3. Сведения о характерных точках части (частей) границы объекта					
Обозначение характерных точек части границы	Координаты, м		Метод определения координат характерной точки	Средняя квадратическая погрешность положения характерной точки (Mt), м	Описание обозначения точки на местности (при наличии)
	X	Y			
1	2	3	4	5	6
492	420945.07	2241525.85	Картометрический метод	0.10	-
493	420945.39	2241526.39	Картометрический метод	0.10	-
494	420945.68	2241526.92	Картометрический метод	0.10	-
495	420945.94	2241527.48	Картометрический метод	0.10	-
496	420946.17	2241528.04	Картометрический метод	0.10	-
497	420954.12	2241554.58	Картометрический метод	0.10	-
498	420939.54	2241552.26	Картометрический метод	0.10	-
499	420915.91	2241551.31	Картометрический метод	0.10	-
500	420912.94	2241551.18	Картометрический метод	0.10	-
501	420909.04	2241549.82	Картометрический метод	0.10	-
502	420890.20	2241546.90	Картометрический метод	0.10	-
503	420879.73	2241545.28	Картометрический метод	0.10	-
504	420859.76	2241540.45	Картометрический метод	0.10	-
505	420852.94	2241538.84	Картометрический метод	0.10	-
506	420833.49	2241530.27	Картометрический метод	0.10	-
507	420821.83	2241523.19	Картометрический метод	0.10	-
508	420817.67	2241520.68	Картометрический метод	0.10	-
509	420808.42	2241515.75	Картометрический метод	0.10	-
510	420794.21	2241505.24	Картометрический метод	0.10	-
511	420793.03	2241504.24	Картометрический метод	0.10	-
512	420785.41	2241497.66	Картометрический метод	0.10	-
513	420763.59	2241482.30	Картометрический метод	0.10	-
514	420760.95	2241480.44	Картометрический метод	0.10	-
515	420745.98	2241502.84	Картометрический метод	0.10	-
516	420685.40	2241499.37	Картометрический метод	0.10	-

3. Сведения о характерных точках части (частей) границы объекта					
Обозначение характерных точек части границы	Координаты, м		Метод определения координат характерной точки	Средняя квадратическая погрешность положения характерной точки (M _t), м	Описание обозначения точки на местности (при наличии)
	X	Y			
1	2	3	4	5	6
517	420670.98	2241512.47	Картометрический метод	0.10	-
518	420669.72	2241515.76	Картометрический метод	0.10	-
519	420669.02	2241519.54	Картометрический метод	0.10	-
520	420669.77	2241524.32	Картометрический метод	0.10	-
521	420672.33	2241531.43	Картометрический метод	0.10	-
522	420676.09	2241534.78	Картометрический метод	0.10	-
523	420699.70	2241547.14	Картометрический метод	0.10	-
524	420696.31	2241554.67	Картометрический метод	0.10	-
525	420683.76	2241582.36	Картометрический метод	0.10	-
526	420671.55	2241609.37	Картометрический метод	0.10	-
527	420659.17	2241636.72	Картометрический метод	0.10	-
528	420654.31	2241647.45	Картометрический метод	0.10	-
529	420652.65	2241651.10	Картометрический метод	0.10	-
530	420646.79	2241664.07	Картометрический метод	0.10	-
531	420644.72	2241668.66	Картометрический метод	0.10	-
532	420640.92	2241677.06	Картометрический метод	0.10	-
533	420679.81	2241698.46	Картометрический метод	0.10	-
534	420719.89	2241718.68	Картометрический метод	0.10	-
535	420803.45	2241758.45	Картометрический метод	0.10	-
536	420865.78	2241784.44	Картометрический метод	0.10	-
537	420870.92	2241784.75	Картометрический метод	0.10	-
538	420891.14	2241800.23	Картометрический метод	0.10	-
539	420932.80	2241815.16	Картометрический метод	0.10	-
540	420942.39	2241818.58	Картометрический метод	0.10	-
541	420972.23	2241829.26	Картометрический метод	0.10	-

3. Сведения о характерных точках части (частей) границы объекта					
Обозначение характерных точек части границы	Координаты, м		Метод определения координат характерной точки	Средняя квадратическая погрешность положения характерной точки (M _t), м	Описание обозначения точки на местности (при наличии)
	X	Y			
1	2	3	4	5	6
542	421000.31	2241839.31	Картометрический метод	0.10	-
543	421029.58	2241849.78	Картометрический метод	0.10	-
544	421054.72	2241858.79	Картометрический метод	0.10	-
545	421080.25	2241867.92	Картометрический метод	0.10	-
546	421106.63	2241877.35	Картометрический метод	0.10	-
547	421136.71	2241888.14	Картометрический метод	0.10	-
548	421166.49	2241898.78	Картометрический метод	0.10	-
549	421195.95	2241909.33	Картометрический метод	0.10	-
550	421213.71	2241915.67	Картометрический метод	0.10	-
551	421224.70	2241920.68	Картометрический метод	0.10	-
552	421250.85	2241932.54	Картометрический метод	0.10	-
553	421274.29	2241943.15	Картометрический метод	0.10	-
554	421298.20	2241954.02	Картометрический метод	0.10	-
555	421323.83	2241965.64	Картометрический метод	0.10	-
556	421347.21	2241976.27	Картометрический метод	0.10	-
557	421371.55	2241987.32	Картометрический метод	0.10	-
558	421384.93	2241993.38	Картометрический метод	0.10	-
559	421383.06	2241994.89	Картометрический метод	0.10	-
560	421371.33	2242014.06	Картометрический метод	0.10	-
561	421357.76	2242019.68	Картометрический метод	0.10	-
562	421195.44	2242124.71	Картометрический метод	0.10	-
563	421195.65	2242134.98	Картометрический метод	0.10	-
564	421198.91	2242144.76	Картометрический метод	0.10	-
565	421200.38	2242149.79	Картометрический метод	0.10	-
566	421208.89	2242170.11	Картометрический метод	0.10	-

3. Сведения о характерных точках части (частей) границы объекта					
Обозначение характерных точек части границы	Координаты, м		Метод определения координат характерной точки	Средняя квадратическая погрешность положения характерной точки (M _t), м	Описание обозначения точки на местности (при наличии)
	X	Y			
1	2	3	4	5	6
567	421214.78	2242185.39	Картометрический метод	0.10	-
568	421219.07	2242192.85	Картометрический метод	0.10	-
569	421221.84	2242194.80	Картометрический метод	0.10	-
570	421223.40	2242191.55	Картометрический метод	0.10	-
571	421231.91	2242196.76	Картометрический метод	0.10	-
572	421246.65	2242196.37	Картометрический метод	0.10	-
573	421283.25	2242196.86	Картометрический метод	0.10	-
574	421285.51	2242196.56	Картометрический метод	0.10	-
575	421298.32	2242197.49	Картометрический метод	0.10	-
576	421330.46	2242198.80	Картометрический метод	0.10	-
577	421365.33	2242200.23	Картометрический метод	0.10	-
578	421374.37	2242197.20	Картометрический метод	0.10	-
579	421385.70	2242197.21	Картометрический метод	0.10	-
580	421404.98	2242197.22	Картометрический метод	0.10	-
581	421444.64	2242196.86	Картометрический метод	0.10	-
582	421464.48	2242195.12	Картометрический метод	0.10	-
583	421466.94	2242233.01	Картометрический метод	0.10	-
584	421458.40	2242251.57	Картометрический метод	0.10	-
585	421474.19	2242268.71	Картометрический метод	0.10	-
586	421436.24	2242304.14	Картометрический метод	0.10	-
587	421420.71	2242287.26	Картометрический метод	0.10	-
588	421406.39	2242293.24	Картометрический метод	0.10	-
589	421408.96	2242306.70	Картометрический метод	0.10	-
590	421412.49	2242322.49	Картометрический метод	0.10	-
591	421388.94	2242328.11	Картометрический метод	0.10	-

3. Сведения о характерных точках части (частей) границы объекта					
Обозначение характерных точек части границы	Координаты, м		Метод определения координат характерной точки	Средняя квадратическая погрешность положения характерной точки (M _t), м	Описание обозначения точки на местности (при наличии)
	X	Y			
1	2	3	4	5	6
592	421386.39	2242309.12	Картометрический метод	0.10	-
593	421369.57	2242284.18	Картометрический метод	0.10	-
594	421353.77	2242267.84	Картометрический метод	0.10	-
595	421324.17	2242260.57	Картометрический метод	0.10	-
596	421286.43	2242260.29	Картометрический метод	0.10	-
597	421253.47	2242258.63	Картометрический метод	0.10	-
598	421208.45	2242254.58	Картометрический метод	0.10	-
599	421168.15	2242242.76	Картометрический метод	0.10	-
600	421131.45	2242231.97	Картометрический метод	0.10	-
601	421098.14	2242231.84	Картометрический метод	0.10	-
602	421051.12	2242232.87	Картометрический метод	0.10	-
603	421043.56	2242231.23	Картометрический метод	0.10	-
604	421036.48	2242229.67	Картометрический метод	0.10	-
605	421026.70	2242227.58	Картометрический метод	0.10	-
606	421004.30	2242222.73	Картометрический метод	0.10	-
607	420961.90	2242215.41	Картометрический метод	0.10	-
608	420928.30	2242208.22	Картометрический метод	0.10	-
609	420892.60	2242196.65	Картометрический метод	0.10	-
610	420862.83	2242176.75	Картометрический метод	0.10	-
611	420841.63	2242158.28	Картометрический метод	0.10	-
612	420813.00	2242121.97	Картометрический метод	0.10	-
613	420797.22	2242092.76	Картометрический метод	0.10	-
614	420778.65	2242036.84	Картометрический метод	0.10	-
615	420775.49	2241997.78	Картометрический метод	0.10	-
616	420772.97	2241990.58	Картометрический метод	0.10	-

3. Сведения о характерных точках части (частей) границы объекта					
Обозначение характерных точек части границы	Координаты, м		Метод определения координат характерной точки	Средняя квадратическая погрешность положения характерной точки (M _t), м	Описание обозначения точки на местности (при наличии)
	X	Y			
1	2	3	4	5	6
617	420769.51	2241983.73	Картометрический метод	0.10	-
618	420765.70	2241978.72	Картометрический метод	0.10	-
619	420752.84	2241967.00	Картометрический метод	0.10	-
620	420727.40	2241944.05	Картометрический метод	0.10	-
621	420703.38	2241920.54	Картометрический метод	0.10	-
622	420689.13	2241906.40	Картометрический метод	0.10	-
623	420678.64	2241898.06	Картометрический метод	0.10	-
624	420668.18	2241888.99	Картометрический метод	0.10	-
625	420650.45	2241875.16	Картометрический метод	0.10	-
626	420615.76	2241843.55	Картометрический метод	0.10	-
627	420605.85	2241835.23	Картометрический метод	0.10	-
628	420587.86	2241822.64	Картометрический метод	0.10	-
629	420551.95	2241798.05	Картометрический метод	0.10	-
630	420523.38	2241780.21	Картометрический метод	0.10	-
631	420493.23	2241762.42	Картометрический метод	0.10	-
632	420488.32	2241759.46	Картометрический метод	0.10	-
633	420464.25	2241744.88	Картометрический метод	0.10	-
634	420434.19	2241727.68	Картометрический метод	0.10	-
635	420422.40	2241721.80	Картометрический метод	0.10	-
636	420411.39	2241716.31	Картометрический метод	0.10	-
637	420378.48	2241703.89	Картометрический метод	0.10	-
638	420351.71	2241693.39	Картометрический метод	0.10	-
639	420338.96	2241690.18	Картометрический метод	0.10	-
640	420322.17	2241687.25	Картометрический метод	0.10	-
641	420307.88	2241683.77	Картометрический метод	0.10	-

3. Сведения о характерных точках части (частей) границы объекта					
Обозначение характерных точек части границы	Координаты, м		Метод определения координат характерной точки	Средняя квадратическая погрешность положения характерной точки (M _t), м	Описание обозначения точки на местности (при наличии)
	X	Y			
1	2	3	4	5	6
642	420287.94	2241679.01	Картометрический метод	0.10	-
643	420259.73	2241669.05	Картометрический метод	0.10	-
644	420232.74	2241657.31	Картометрический метод	0.10	-
645	420218.40	2241649.63	Картометрический метод	0.10	-
646	420214.21	2241658.58	Картометрический метод	0.10	-
647	420153.99	2241625.50	Картометрический метод	0.10	-
648	420159.45	2241617.53	Картометрический метод	0.10	-
649	420128.56	2241601.40	Картометрический метод	0.10	-
650	420116.31	2241594.67	Картометрический метод	0.10	-
651	420102.45	2241586.70	Картометрический метод	0.10	-
652	420078.21	2241572.64	Картометрический метод	0.10	-
653	420070.31	2241568.31	Картометрический метод	0.10	-
654	420064.13	2241565.05	Картометрический метод	0.10	-
655	420058.76	2241562.37	Картометрический метод	0.10	-
656	420053.19	2241559.69	Картометрический метод	0.10	-
657	420070.48	2241532.27	Картометрический метод	0.10	-
658	420104.09	2241549.09	Картометрический метод	0.10	-
659	420110.83	2241538.13	Картометрический метод	0.10	-
660	420124.43	2241515.97	Картометрический метод	0.10	-
661	420105.40	2241502.32	Картометрический метод	0.10	-
662	420122.55	2241481.74	Картометрический метод	0.10	-
663	420108.37	2241473.08	Картометрический метод	0.10	-
664	420099.46	2241459.79	Картометрический метод	0.10	-
665	420093.27	2241463.95	Картометрический метод	0.10	-
666	420089.41	2241464.46	Картометрический метод	0.10	-

3. Сведения о характерных точках части (частей) границы объекта					
Обозначение характерных точек части границы	Координаты, м		Метод определения координат характерной точки	Средняя квадратическая погрешность положения характерной точки (M _t), м	Описание обозначения точки на местности (при наличии)
	X	Y			
1	2	3	4	5	6
667	420025.58	2241425.19	Картометрический метод	0.10	-
668	420028.35	2241420.11	Картометрический метод	0.10	-
669	420014.16	2241412.71	Картометрический метод	0.10	-
670	420012.23	2241416.45	Картометрический метод	0.10	-
671	419935.21	2241368.84	Картометрический метод	0.10	-
672	419937.15	2241364.86	Картометрический метод	0.10	-
673	419922.91	2241357.55	Картометрический метод	0.10	-
674	419921.52	2241360.44	Картометрический метод	0.10	-
675	419844.40	2241314.56	Картометрический метод	0.10	-
676	419846.38	2241311.45	Картометрический метод	0.10	-
677	419829.40	2241300.53	Картометрический метод	0.10	-
678	419824.45	2241298.27	Картометрический метод	0.10	-
679	419812.76	2241290.65	Картометрический метод	0.10	-
680	419810.86	2241293.94	Картометрический метод	0.10	-
681	419791.72	2241282.90	Картометрический метод	0.10	-
682	419778.91	2241275.15	Картометрический метод	0.10	-
683	419781.32	2241271.64	Картометрический метод	0.10	-
684	419768.13	2241262.60	Картометрический метод	0.10	-
685	419765.23	2241266.81	Картометрический метод	0.10	-
686	419718.09	2241238.33	Картометрический метод	0.10	-
687	419584.52	2241155.27	Картометрический метод	0.10	-
688	419582.41	2241145.15	Картометрический метод	0.10	-
689	419569.94	2241130.86	Картометрический метод	0.10	-
690	419514.11	2241048.46	Картометрический метод	0.10	-
691	419504.68	2241036.79	Картометрический метод	0.10	-

3. Сведения о характерных точках части (частей) границы объекта					
Обозначение характерных точек части границы	Координаты, м		Метод определения координат характерной точки	Средняя квадратическая погрешность положения характерной точки (M _t), м	Описание обозначения точки на местности (при наличии)
	X	Y			
1	2	3	4	5	6
692	419499.45	2241030.82	Картометрический метод	0.10	-
693	419492.32	2241007.46	Картометрический метод	0.10	-
694	419477.30	2240958.21	Картометрический метод	0.10	-
695	419472.73	2240941.66	Картометрический метод	0.10	-
696	419470.67	2240934.23	Картометрический метод	0.10	-
697	419489.86	2240927.19	Картометрический метод	0.10	-
698	419537.46	2240907.63	Картометрический метод	0.10	-
699	419578.39	2240857.69	Картометрический метод	0.10	-
700	419593.61	2240846.75	Картометрический метод	0.10	-
701	419612.70	2240844.87	Картометрический метод	0.10	-
702	419647.35	2240834.21	Картометрический метод	0.10	-
703	419673.91	2240822.69	Картометрический метод	0.10	-
704	419742.97	2240799.63	Картометрический метод	0.10	-
705	419749.08	2240808.99	Картометрический метод	0.10	-
706	419821.20	2240919.44	Картометрический метод	0.10	-
707	419823.70	2240919.61	Картометрический метод	0.10	-
708	419842.68	2240920.95	Картометрический метод	0.10	-
709	419886.39	2240926.27	Картометрический метод	0.10	-
710	419939.08	2240928.97	Картометрический метод	0.10	-
711	419972.98	2240933.07	Картометрический метод	0.10	-
712	420020.93	2240937.75	Картометрический метод	0.10	-
713	420040.02	2240938.70	Картометрический метод	0.10	-
714	420038.87	2240923.97	Картометрический метод	0.10	-
715	420031.52	2240829.92	Картометрический метод	0.10	-
716	420019.45	2240675.05	Картометрический метод	0.10	-

3. Сведения о характерных точках части (частей) границы объекта					
Обозначение характерных точек части границы	Координаты, м		Метод определения координат характерной точки	Средняя квадратическая погрешность положения характерной точки (Mt), м	Описание обозначения точки на местности (при наличии)
	X	Y			
1	2	3	4	5	6
717	420012.68	2240588.38	Картометрический метод	0.10	-
718	420128.94	2240578.09	Картометрический метод	0.10	-
719	420246.39	2240567.71	Картометрический метод	0.10	-
720	420266.92	2240565.90	Картометрический метод	0.10	-
721	420318.92	2240561.30	Картометрический метод	0.10	-
722	420332.41	2240713.50	Картометрический метод	0.10	-
723	420626.60	2240676.27	Картометрический метод	0.10	-
724	420647.77	2240798.99	Картометрический метод	0.10	-
725	420716.25	2241032.05	Картометрический метод	0.10	-
726	420716.26	2241032.05	Картометрический метод	0.10	-
1	420729.56	2241054.41	Картометрический метод	0.10	-
Часть № 2					
727	420662.05	2241166.78	Картометрический метод	0.10	-
728	420660.01	2241166.84	Картометрический метод	0.10	-
729	420658.02	2241166.97	Картометрический метод	0.10	-
730	420656.04	2241167.27	Картометрический метод	0.10	-
731	420654.08	2241167.73	Картометрический метод	0.10	-
732	420652.14	2241168.25	Картометрический метод	0.10	-
733	420650.25	2241168.91	Картометрический метод	0.10	-
734	420648.41	2241169.69	Картометрический метод	0.10	-
735	420646.62	2241170.57	Картометрический метод	0.10	-
736	420644.89	2241171.59	Картометрический метод	0.10	-
737	420643.22	2241172.73	Картометрический метод	0.10	-
738	420631.47	2241158.87	Картометрический метод	0.10	-
739	420631.29	2241158.54	Картометрический метод	0.10	-
740	420631.12	2241158.22	Картометрический метод	0.10	-

3. Сведения о характерных точках части (частей) границы объекта					
Обозначение характерных точек части границы	Координаты, м		Метод определения координат характерной точки	Средняя квадратическая погрешность положения характерной точки (M _t), м	Описание обозначения точки на местности (при наличии)
	X	Y			
1	2	3	4	5	6
741	420630.98	2241157.91	Картометрический метод	0.10	-
742	420630.86	2241157.55	Картометрический метод	0.10	-
743	420630.76	2241157.18	Картометрический метод	0.10	-
744	420630.68	2241156.81	Картометрический метод	0.10	-
745	420630.63	2241156.46	Картометрический метод	0.10	-
746	420630.60	2241156.09	Картометрический метод	0.10	-
747	420630.59	2241155.74	Картометрический метод	0.10	-
748	420630.61	2241155.38	Картометрический метод	0.10	-
749	420630.66	2241155.01	Картометрический метод	0.10	-
750	420630.72	2241154.67	Картометрический метод	0.10	-
751	420630.81	2241154.30	Картометрический метод	0.10	-
752	420630.93	2241153.95	Картометрический метод	0.10	-
753	420631.05	2241153.59	Картометрический метод	0.10	-
754	420631.21	2241153.26	Картометрический метод	0.10	-
755	420631.39	2241152.94	Картометрический метод	0.10	-
756	420631.58	2241152.63	Картометрический метод	0.10	-
757	420631.80	2241152.35	Картометрический метод	0.10	-
758	420632.03	2241152.08	Картометрический метод	0.10	-
759	420658.09	2241129.94	Картометрический метод	0.10	-
760	420685.30	2241106.85	Картометрический метод	0.10	-
761	420702.08	2241092.62	Картометрический метод	0.10	-
762	420702.44	2241092.43	Картометрический метод	0.10	-
763	420702.82	2241092.28	Картометрический метод	0.10	-
764	420703.21	2241092.13	Картометрический метод	0.10	-
765	420703.60	2241092.01	Картометрический метод	0.10	-

3. Сведения о характерных точках части (частей) границы объекта					
Обозначение характерных точек части границы	Координаты, м		Метод определения координат характерной точки	Средняя квадратическая погрешность положения характерной точки (M _t), м	Описание обозначения точки на местности (при наличии)
	X	Y			
1	2	3	4	5	6
766	420704.01	2241091.94	Картометрический метод	0.10	-
767	420704.42	2241091.86	Картометрический метод	0.10	-
768	420704.83	2241091.82	Картометрический метод	0.10	-
769	420705.25	2241091.80	Картометрический метод	0.10	-
770	420705.66	2241091.80	Картометрический метод	0.10	-
771	420706.07	2241091.85	Картометрический метод	0.10	-
772	420706.48	2241091.94	Картометрический метод	0.10	-
773	420706.88	2241092.01	Картометрический метод	0.10	-
774	420707.28	2241092.14	Картометрический метод	0.10	-
775	420707.66	2241092.27	Картометрический метод	0.10	-
776	420708.04	2241092.48	Картометрический метод	0.10	-
777	420708.40	2241092.65	Картометрический метод	0.10	-
778	420708.76	2241092.85	Картометрический метод	0.10	-
779	420709.10	2241093.09	Картометрический метод	0.10	-
780	420709.43	2241093.37	Картометрический метод	0.10	-
781	420709.73	2241093.62	Картометрический метод	0.10	-
782	420710.01	2241093.94	Картометрический метод	0.10	-
783	420730.88	2241128.86	Картометрический метод	0.10	-
784	420752.05	2241164.37	Картометрический метод	0.10	-
785	420752.15	2241164.61	Картометрический метод	0.10	-
786	420752.23	2241164.84	Картометрический метод	0.10	-
787	420752.29	2241165.09	Картометрический метод	0.10	-
788	420752.32	2241165.32	Картометрический метод	0.10	-
789	420752.36	2241165.61	Картометрический метод	0.10	-
790	420752.38	2241165.84	Картометрический метод	0.10	-

3. Сведения о характерных точках части (частей) границы объекта					
Обозначение характерных точек части границы	Координаты, м		Метод определения координат характерной точки	Средняя квадратическая погрешность положения характерной точки (M _t), м	Описание обозначения точки на местности (при наличии)
	X	Y			
1	2	3	4	5	6
791	420752.38	2241166.12	Картометрический метод	0.10	-
792	420752.37	2241166.36	Картометрический метод	0.10	-
793	420752.33	2241166.64	Картометрический метод	0.10	-
794	420752.27	2241166.88	Картометрический метод	0.10	-
795	420752.21	2241167.11	Картометрический метод	0.10	-
796	420752.14	2241167.40	Картометрический метод	0.10	-
797	420752.05	2241167.63	Картометрический метод	0.10	-
798	420751.93	2241167.83	Картометрический метод	0.10	-
799	420751.81	2241168.07	Картометрический метод	0.10	-
800	420751.68	2241168.31	Картометрический метод	0.10	-
801	420751.52	2241168.53	Картометрический метод	0.10	-
802	420751.36	2241168.72	Картометрический метод	0.10	-
803	420751.19	2241168.92	Картометрический метод	0.10	-
804	420751.00	2241169.11	Картометрический метод	0.10	-
805	420750.81	2241169.28	Картометрический метод	0.10	-
806	420749.77	2241169.89	Картометрический метод	0.10	-
807	420734.74	2241178.76	Картометрический метод	0.10	-
808	420705.77	2241195.96	Картометрический метод	0.10	-
809	420687.67	2241179.60	Картометрический метод	0.10	-
810	420680.68	2241173.30	Картометрический метод	0.10	-
811	420679.04	2241172.12	Картометрический метод	0.10	-
812	420677.34	2241171.06	Картометрический метод	0.10	-
813	420675.58	2241170.12	Картометрический метод	0.10	-
814	420673.75	2241169.24	Картометрический метод	0.10	-
815	420671.89	2241168.54	Картометрический метод	0.10	-

3. Сведения о характерных точках части (частей) границы объекта					
Обозначение характерных точек части границы	Координаты, м		Метод определения координат характерной точки	Средняя квадратическая погрешность положения характерной точки (M _t), м	Описание обозначения точки на местности (при наличии)
	X	Y			
1	2	3	4	5	6
816	420669.97	2241167.96	Картометрический метод	0.10	-
817	420668.02	2241167.49	Картометрический метод	0.10	-
818	420666.05	2241167.13	Картометрический метод	0.10	-
819	420664.05	2241166.89	Картометрический метод	0.10	-
727	420662.05	2241166.78	Картометрический метод	0.10	-
Часть № 3					
820	420788.11	2241152.98	Картометрический метод	0.10	-
821	420806.90	2241184.69	Картометрический метод	0.10	-
822	420832.06	2241227.19	Картометрический метод	0.10	-
823	420856.79	2241269.03	Картометрический метод	0.10	-
824	420880.34	2241308.80	Картометрический метод	0.10	-
825	420899.15	2241340.57	Картометрический метод	0.10	-
826	420905.90	2241352.00	Картометрический метод	0.10	-
827	420913.57	2241377.58	Картометрический метод	0.10	-
828	420923.94	2241412.10	Картометрический метод	0.10	-
829	420933.22	2241443.11	Картометрический метод	0.10	-
830	420942.61	2241474.34	Картометрический метод	0.10	-
831	420953.26	2241509.90	Картометрический метод	0.10	-
832	420923.69	2241505.30	Картометрический метод	0.10	-
833	420897.81	2241501.28	Картометрический метод	0.10	-
834	420896.75	2241501.02	Картометрический метод	0.10	-
835	420895.71	2241500.69	Картометрический метод	0.10	-
836	420894.69	2241500.33	Картометрический метод	0.10	-
837	420893.69	2241499.91	Картометрический метод	0.10	-
838	420892.72	2241499.41	Картометрический метод	0.10	-
839	420891.79	2241498.83	Картометрический метод	0.10	-

3. Сведения о характерных точках части (частей) границы объекта					
Обозначение характерных точек части границы	Координаты, м		Метод определения координат характерной точки	Средняя квадратическая погрешность положения характерной точки (M _t), м	Описание обозначения точки на местности (при наличии)
	X	Y			
1	2	3	4	5	6
840	420890.89	2241498.22	Картометрический метод	0.10	-
841	420890.04	2241497.57	Картометрический метод	0.10	-
842	420889.22	2241496.84	Картометрический метод	0.10	-
843	420888.45	2241496.07	Картометрический метод	0.10	-
844	420887.72	2241495.26	Картометрический метод	0.10	-
845	420887.04	2241494.41	Картометрический метод	0.10	-
846	420886.42	2241493.52	Картометрический метод	0.10	-
847	420885.87	2241492.60	Картометрический метод	0.10	-
848	420885.37	2241491.63	Картометрический метод	0.10	-
849	420884.57	2241489.74	Картометрический метод	0.10	-
850	420877.15	2241465.00	Картометрический метод	0.10	-
851	420903.40	2241457.13	Картометрический метод	0.10	-
852	420910.37	2241460.91	Картометрический метод	0.10	-
853	420917.49	2241447.67	Картометрический метод	0.10	-
854	420904.28	2241440.58	Картометрический метод	0.10	-
855	420900.53	2241447.56	Картометрический метод	0.10	-
856	420874.28	2241455.44	Картометрический метод	0.10	-
857	420866.46	2241429.34	Картометрический метод	0.10	-
858	420857.54	2241399.59	Картометрический метод	0.10	-
859	420883.77	2241391.72	Картометрический метод	0.10	-
860	420890.75	2241395.45	Картометрический метод	0.10	-
861	420897.87	2241382.26	Картометрический метод	0.10	-
862	420884.66	2241375.15	Картометрический метод	0.10	-
863	420880.90	2241382.15	Картометрический метод	0.10	-
864	420854.66	2241390.02	Картометрический метод	0.10	-

3. Сведения о характерных точках части (частей) границы объекта					
Обозначение характерных точек части границы	Координаты, м		Метод определения координат характерной точки	Средняя квадратическая погрешность положения характерной точки (M _t), м	Описание обозначения точки на местности (при наличии)
	X	Y			
1	2	3	4	5	6
865	420847.41	2241365.86	Картометрический метод	0.10	-
866	420842.60	2241349.76	Картометрический метод	0.10	-
867	420837.52	2241338.02	Картометрический метод	0.10	-
868	420854.34	2241329.57	Картометрический метод	0.10	-
869	420861.87	2241332.03	Картометрический метод	0.10	-
870	420866.58	2241317.81	Картометрический метод	0.10	-
871	420852.34	2241313.08	Картометрический метод	0.10	-
872	420849.86	2241320.62	Картометрический метод	0.10	-
873	420833.11	2241329.02	Картометрический метод	0.10	-
874	420826.12	2241316.59	Картометрический метод	0.10	-
875	420818.39	2241304.60	Картометрический метод	0.10	-
876	420809.90	2241293.11	Картометрический метод	0.10	-
877	420804.06	2241286.00	Картометрический метод	0.10	-
878	420797.94	2241279.16	Картометрический метод	0.10	-
879	420789.55	2241271.58	Картометрический метод	0.10	-
880	420781.16	2241264.03	Картометрический метод	0.10	-
881	420806.68	2241248.16	Картометрический метод	0.10	-
882	420814.42	2241249.96	Картометрический метод	0.10	-
883	420817.84	2241235.35	Картометрический метод	0.10	-
884	420803.24	2241231.95	Картометрический метод	0.10	-
885	420801.43	2241239.68	Картометрический метод	0.10	-
886	420790.21	2241246.60	Картометрический метод	0.10	-
887	420773.43	2241257.02	Картометрический метод	0.10	-
888	420738.31	2241225.34	Картометрический метод	0.10	-
889	420713.54	2241202.96	Картометрический метод	0.10	-

3. Сведения о характерных точках части (частей) границы объекта					
Обозначение характерных точек части границы	Координаты, м		Метод определения координат характерной точки	Средняя квадратическая погрешность положения характерной точки (M _t), м	Описание обозначения точки на местности (при наличии)
	X	Y			
1	2	3	4	5	6
890	420741.44	2241186.43	Картометрический метод	0.10	-
891	420756.34	2241177.59	Картометрический метод	0.10	-
892	420757.03	2241177.09	Картометрический метод	0.10	-
893	420757.69	2241176.54	Картометрический метод	0.10	-
894	420758.31	2241175.91	Картометрический метод	0.10	-
895	420758.90	2241175.27	Картометрический метод	0.10	-
896	420759.45	2241174.60	Картометрический метод	0.10	-
897	420759.96	2241173.93	Картометрический метод	0.10	-
898	420760.43	2241173.16	Картометрический метод	0.10	-
899	420760.84	2241172.42	Картометрический метод	0.10	-
900	420761.21	2241171.63	Картометрический метод	0.10	-
901	420761.53	2241170.83	Картометрический метод	0.10	-
902	420761.81	2241169.95	Картометрический метод	0.10	-
903	420762.03	2241169.11	Картометрический метод	0.10	-
904	420762.20	2241168.23	Картометрический метод	0.10	-
905	420762.31	2241167.35	Картометрический метод	0.10	-
906	420762.37	2241166.46	Картометрический метод	0.10	-
907	420762.38	2241165.59	Картометрический метод	0.10	-
908	420762.32	2241164.66	Картометрический метод	0.10	-
909	420762.21	2241163.78	Картометрический метод	0.10	-
910	420762.05	2241162.95	Картометрический метод	0.10	-
911	420761.84	2241162.07	Картометрический метод	0.10	-
912	420761.57	2241161.22	Картометрический метод	0.10	-
913	420761.24	2241160.41	Картометрический метод	0.10	-
914	420760.87	2241159.61	Картометрический метод	0.10	-

3. Сведения о характерных точках части (частей) границы объекта					
Обозначение характерных точек части границы	Координаты, м		Метод определения координат характерной точки	Средняя квадратическая погрешность положения характерной точки (M _t), м	Описание обозначения точки на местности (при наличии)
	X	Y			
1	2	3	4	5	6
820	420788.11	2241152.98	Картометрический метод	0.10	-
Часть № 4					
915	420621.08	2241411.53	Картометрический метод	0.10	-
916	420624.51	2241403.73	Картометрический метод	0.10	-
917	420627.48	2241395.74	Картометрический метод	0.10	-
918	420629.98	2241387.55	Картометрический метод	0.10	-
919	420632.00	2241379.23	Картометрический метод	0.10	-
920	420633.52	2241370.81	Картометрический метод	0.10	-
921	420634.52	2241362.32	Картометрический метод	0.10	-
922	420668.04	2241350.79	Картометрический метод	0.10	-
923	420711.03	2241335.99	Картометрический метод	0.10	-
924	420720.78	2241326.80	Картометрический метод	0.10	-
925	420728.71	2241326.99	Картометрический метод	0.10	-
926	420729.14	2241312.04	Картометрический метод	0.10	-
927	420714.15	2241311.58	Картометрический метод	0.10	-
928	420713.91	2241319.55	Картометрический метод	0.10	-
929	420705.74	2241327.23	Картометрический метод	0.10	-
930	420703.07	2241328.16	Картометрический метод	0.10	-
931	420679.91	2241336.10	Картометрический метод	0.10	-
932	420635.08	2241351.51	Картометрический метод	0.10	-
933	420634.97	2241343.59	Картометрический метод	0.10	-
934	420634.44	2241335.71	Картометрический метод	0.10	-
935	420633.47	2241327.79	Картометрический метод	0.10	-
936	420631.50	2241317.44	Картометрический метод	0.10	-
937	420628.79	2241307.24	Картометрический метод	0.10	-
938	420625.34	2241297.30	Картометрический метод	0.10	-

3. Сведения о характерных точках части (частей) границы объекта					
Обозначение характерных точек части границы	Координаты, м		Метод определения координат характерной точки	Средняя квадратическая погрешность положения характерной точки (M _t), м	Описание обозначения точки на местности (при наличии)
	X	Y			
1	2	3	4	5	6
939	420641.52	2241283.96	Картометрический метод	0.10	-
940	420657.70	2241270.62	Картометрический метод	0.10	-
941	420665.59	2241271.36	Картометрический метод	0.10	-
942	420667.04	2241256.45	Картометрический метод	0.10	-
943	420652.11	2241255.00	Картометрический метод	0.10	-
944	420651.34	2241262.92	Картометрический метод	0.10	-
945	420621.22	2241287.71	Картометрический метод	0.10	-
946	420616.78	2241279.12	Картометрический метод	0.10	-
947	420611.79	2241270.79	Картометрический метод	0.10	-
948	420606.23	2241262.83	Картометрический метод	0.10	-
949	420599.19	2241254.16	Картометрический метод	0.10	-
950	420591.48	2241246.05	Картометрический метод	0.10	-
951	420591.17	2241245.52	Картометрический метод	0.10	-
952	420590.87	2241244.96	Картометрический метод	0.10	-
953	420590.62	2241244.39	Картометрический метод	0.10	-
954	420590.42	2241243.82	Картометрический метод	0.10	-
955	420590.23	2241243.22	Картометрический метод	0.10	-
956	420590.09	2241242.63	Картометрический метод	0.10	-
957	420589.99	2241241.98	Картометрический метод	0.10	-
958	420589.93	2241241.38	Картометрический метод	0.10	-
959	420589.90	2241240.75	Картометрический метод	0.10	-
960	420589.91	2241240.15	Картометрический метод	0.10	-
961	420589.96	2241239.49	Картометрический метод	0.10	-
962	420590.06	2241238.91	Картометрический метод	0.10	-
963	420590.19	2241238.31	Картометрический метод	0.10	-

3. Сведения о характерных точках части (частей) границы объекта					
Обозначение характерных точек части границы	Координаты, м		Метод определения координат характерной точки	Средняя квадратическая погрешность положения характерной точки (M _t), м	Описание обозначения точки на местности (при наличии)
	X	Y			
1	2	3	4	5	6
964	420590.36	2241237.70	Картометрический метод	0.10	-
965	420590.58	2241237.10	Картометрический метод	0.10	-
966	420590.81	2241236.56	Картометрический метод	0.10	-
967	420591.09	2241236.00	Картометрический метод	0.10	-
968	420591.41	2241235.44	Картометрический метод	0.10	-
969	420591.75	2241234.93	Картометрический метод	0.10	-
970	420592.14	2241234.45	Картометрический метод	0.10	-
971	420611.94	2241217.63	Картометрический метод	0.10	-
972	420637.13	2241196.27	Картометрический метод	0.10	-
973	420651.81	2241183.81	Картометрический метод	0.10	-
974	420652.69	2241183.23	Картометрический метод	0.10	-
975	420653.63	2241182.74	Картометрический метод	0.10	-
976	420654.59	2241182.27	Картометрический метод	0.10	-
977	420655.58	2241181.88	Картометрический метод	0.10	-
978	420656.59	2241181.53	Картометрический метод	0.10	-
979	420657.61	2241181.26	Картометрический метод	0.10	-
980	420658.65	2241181.03	Картометрический метод	0.10	-
981	420659.71	2241180.89	Картометрический метод	0.10	-
982	420660.77	2241180.83	Картометрический метод	0.10	-
983	420661.83	2241180.81	Картометрический метод	0.10	-
984	420662.89	2241180.87	Картометрический метод	0.10	-
985	420663.95	2241180.96	Картометрический метод	0.10	-
986	420665.00	2241181.14	Картометрический метод	0.10	-
987	420666.04	2241181.39	Картометрический метод	0.10	-
988	420667.06	2241181.68	Картометрический метод	0.10	-

3. Сведения о характерных точках части (частей) границы объекта					
Обозначение характерных точек части границы	Координаты, м		Метод определения координат характерной точки	Средняя квадратическая погрешность положения характерной точки (M _t), м	Описание обозначения точки на местности (при наличии)
	X	Y			
1	2	3	4	5	6
989	420668.05	2241182.05	Картометрический метод	0.10	-
990	420669.03	2241182.47	Картометрический метод	0.10	-
991	420669.97	2241182.96	Картометрический метод	0.10	-
992	420670.88	2241183.50	Картометрический метод	0.10	-
993	420671.76	2241184.12	Картометрический метод	0.10	-
994	420686.09	2241197.04	Картометрический метод	0.10	-
995	420711.41	2241219.89	Картометрический метод	0.10	-
996	420736.72	2241242.77	Картометрический метод	0.10	-
997	420763.98	2241267.38	Картометрический метод	0.10	-
998	420788.09	2241289.15	Картометрический метод	0.10	-
999	420790.76	2241292.07	Картометрический метод	0.10	-
1000	420800.82	2241304.26	Картометрический метод	0.10	-
1001	420809.94	2241317.11	Картометрический метод	0.10	-
1002	420816.84	2241328.41	Картометрический метод	0.10	-
1003	420823.02	2241340.12	Картометрический метод	0.10	-
1004	420829.36	2241354.37	Картометрический метод	0.10	-
1005	420833.94	2241369.63	Картометрический метод	0.10	-
1006	420842.39	2241397.85	Картометрический метод	0.10	-
1007	420854.07	2241436.77	Картометрический метод	0.10	-
1008	420854.19	2241437.30	Картометрический метод	0.10	-
1009	420854.28	2241437.81	Картометрический метод	0.10	-
1010	420854.34	2241438.34	Картометрический метод	0.10	-
1011	420854.35	2241438.90	Картометрический метод	0.10	-
1012	420854.34	2241439.42	Картометрический метод	0.10	-
1013	420854.29	2241439.94	Картометрический метод	0.10	-

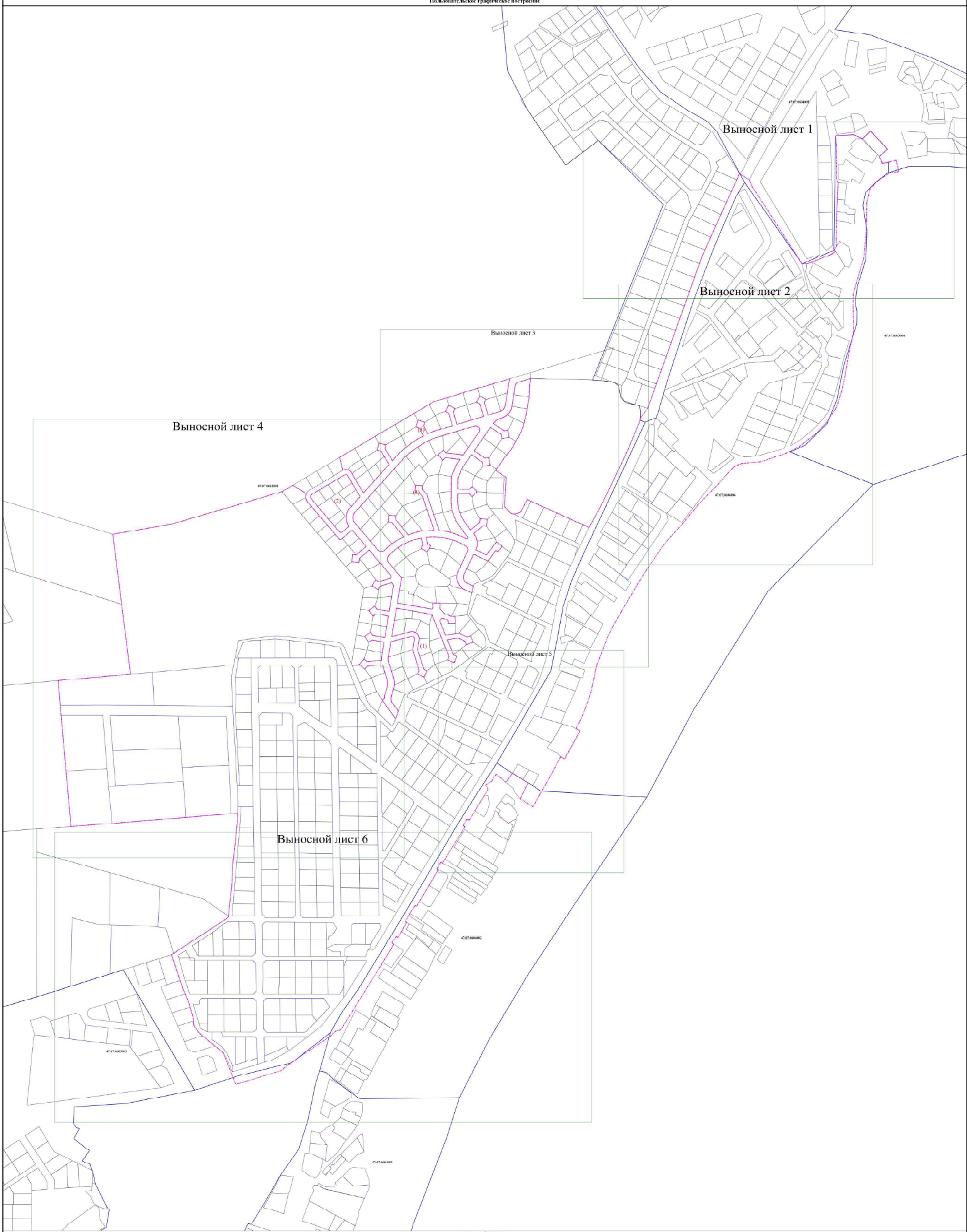
3. Сведения о характерных точках части (частей) границы объекта					
Обозначение характерных точек части границы	Координаты, м		Метод определения координат характерной точки	Средняя квадратическая погрешность положения характерной точки (M _t), м	Описание обозначения точки на местности (при наличии)
	X	Y			
1	2	3	4	5	6
1014	420854.20	2241440.50	Картометрический метод	0.10	-
1015	420854.10	2241441.01	Картометрический метод	0.10	-
1016	420853.95	2241441.54	Картометрический метод	0.10	-
1017	420853.77	2241442.01	Картометрический метод	0.10	-
1018	420853.56	2241442.48	Картометрический метод	0.10	-
1019	420853.32	2241442.96	Картометрический метод	0.10	-
1020	420853.06	2241443.44	Картометрический метод	0.10	-
1021	420852.75	2241443.88	Картометрический метод	0.10	-
1022	420852.42	2241444.32	Картометрический метод	0.10	-
1023	420852.07	2241444.70	Картометрический метод	0.10	-
1024	420851.69	2241445.07	Картометрический метод	0.10	-
1025	420851.30	2241445.41	Картометрический метод	0.10	-
1026	420850.87	2241445.77	Картометрический метод	0.10	-
1027	420850.44	2241446.05	Картометрический метод	0.10	-
1028	420849.97	2241446.31	Картометрический метод	0.10	-
1029	420849.49	2241446.59	Картометрический метод	0.10	-
1030	420849.01	2241446.77	Картометрический метод	0.10	-
1031	420848.50	2241446.97	Картометрический метод	0.10	-
1032	420847.99	2241447.13	Картометрический метод	0.10	-
1033	420847.47	2241447.24	Картометрический метод	0.10	-
1034	420846.94	2241447.32	Картометрический метод	0.10	-
1035	420846.41	2241447.34	Картометрический метод	0.10	-
1036	420845.88	2241447.38	Картометрический метод	0.10	-
1037	420845.35	2241447.38	Картометрический метод	0.10	-
1038	420844.81	2241447.32	Картометрический метод	0.10	-

3. Сведения о характерных точках части (частей) границы объекта					
Обозначение характерных точек части границы	Координаты, м		Метод определения координат характерной точки	Средняя квадратическая погрешность положения характерной точки (M _t), м	Описание обозначения точки на местности (при наличии)
	X	Y			
1	2	3	4	5	6
1039	420844.29	2241447.24	Картометрический метод	0.10	-
1040	420843.77	2241447.10	Картометрический метод	0.10	-
1041	420843.26	2241446.94	Картометрический метод	0.10	-
1042	420842.76	2241446.77	Картометрический метод	0.10	-
1043	420842.27	2241446.57	Картометрический метод	0.10	-
1044	420841.79	2241446.33	Картометрический метод	0.10	-
1045	420808.93	2241423.43	Картометрический метод	0.10	-
1046	420793.34	2241412.56	Картометрический метод	0.10	-
1047	420797.25	2241376.31	Картометрический метод	0.10	-
1048	420803.43	2241371.36	Картометрический метод	0.10	-
1049	420794.02	2241359.69	Картометрический метод	0.10	-
1050	420782.35	2241369.08	Картометрический метод	0.10	-
1051	420787.32	2241375.24	Картометрический метод	0.10	-
1052	420783.98	2241406.01	Картометрический метод	0.10	-
1053	420772.37	2241397.94	Картометрический метод	0.10	-
1054	420747.40	2241387.60	Картометрический метод	0.10	-
1055	420716.85	2241387.32	Картометрический метод	0.10	-
1056	420693.36	2241387.11	Картометрический метод	0.10	-
1057	420677.15	2241389.04	Картометрический метод	0.10	-
1058	420676.75	2241389.10	Картометрический метод	0.10	-
1059	420655.60	2241396.86	Картометрический метод	0.10	-
1060	420632.98	2241412.33	Картометрический метод	0.10	-
1061	420620.79	2241422.37	Картометрический метод	0.10	-
1062	420620.49	2241422.54	Картометрический метод	0.10	-
1063	420620.19	2241422.64	Картометрический метод	0.10	-

3. Сведения о характерных точках части (частей) границы объекта					
Обозначение характерных точек части границы	Координаты, м		Метод определения координат характерной точки	Средняя квадратическая погрешность положения характерной точки (Mt), м	Описание обозначения точки на местности (при наличии)
	X	Y			
1	2	3	4	5	6
1064	420619.88	2241422.73	Картометрический метод	0.10	-
1065	420619.56	2241422.75	Картометрический метод	0.10	-
1066	420619.24	2241422.72	Картометрический метод	0.10	-
1067	420618.93	2241422.68	Картометрический метод	0.10	-
1068	420618.61	2241422.59	Картометрический метод	0.10	-
1069	420618.32	2241422.46	Картометрический метод	0.10	-
1070	420618.04	2241422.31	Картометрический метод	0.10	-
1071	420617.79	2241422.09	Картометрический метод	0.10	-
1072	420617.56	2241421.84	Картометрический метод	0.10	-
1073	420617.36	2241421.61	Картометрический метод	0.10	-
1074	420617.21	2241421.32	Картометрический метод	0.10	-
1075	420617.08	2241421.04	Картометрический метод	0.10	-
1076	420616.99	2241420.72	Картометрический метод	0.10	-
1077	420616.95	2241420.41	Картометрический метод	0.10	-
1078	420616.94	2241420.09	Картометрический метод	0.10	-
1079	420616.99	2241419.77	Картометрический метод	0.10	-
1080	420617.06	2241419.44	Картометрический метод	0.10	-
1081	420617.18	2241419.12	Картометрический метод	0.10	-
915	420621.08	2241411.53	Картометрический метод	0.10	-

ТЕКСТОВОЕ ОПИСАНИЕ
местоположения границ населенных пунктов, территориальных зон

Прохождение границы		Описание прохождения границы
от точки	до точки	
1	2	3
-	-	-

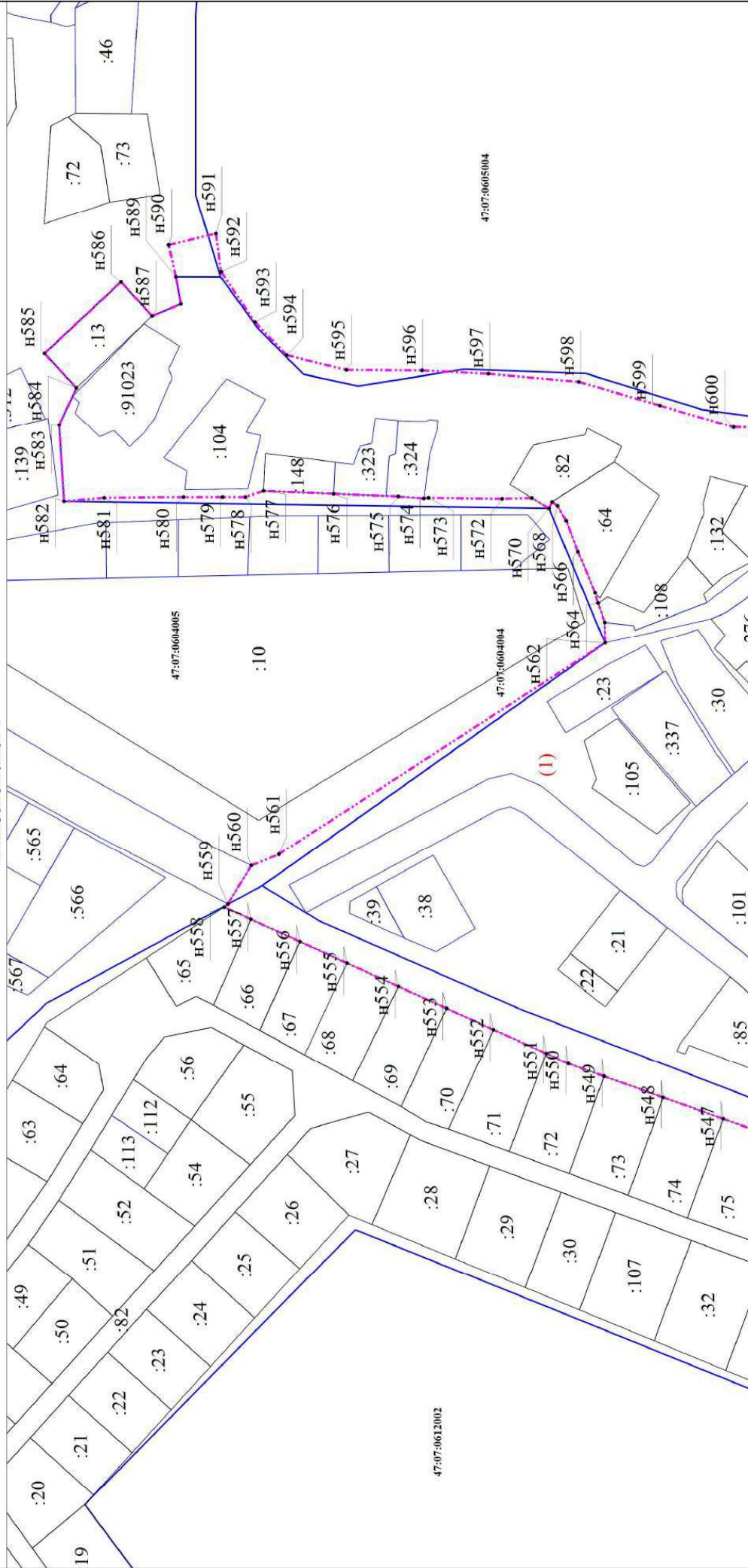


- Условные обозначения
- - Характерная точка границы, сведения о которой позволяют однозначно определить ее положение на местности
 - ит - Обозначение новой характерной точки
 - - Граница земельного участка
 - - Граница кадастрового квартала
 - 47:01:0000000 - Номер кадастрового квартала
 - - Граница наследственного пункта

Масштаб 1:2500

Пользовательское графическое построение

Выносной лист 1



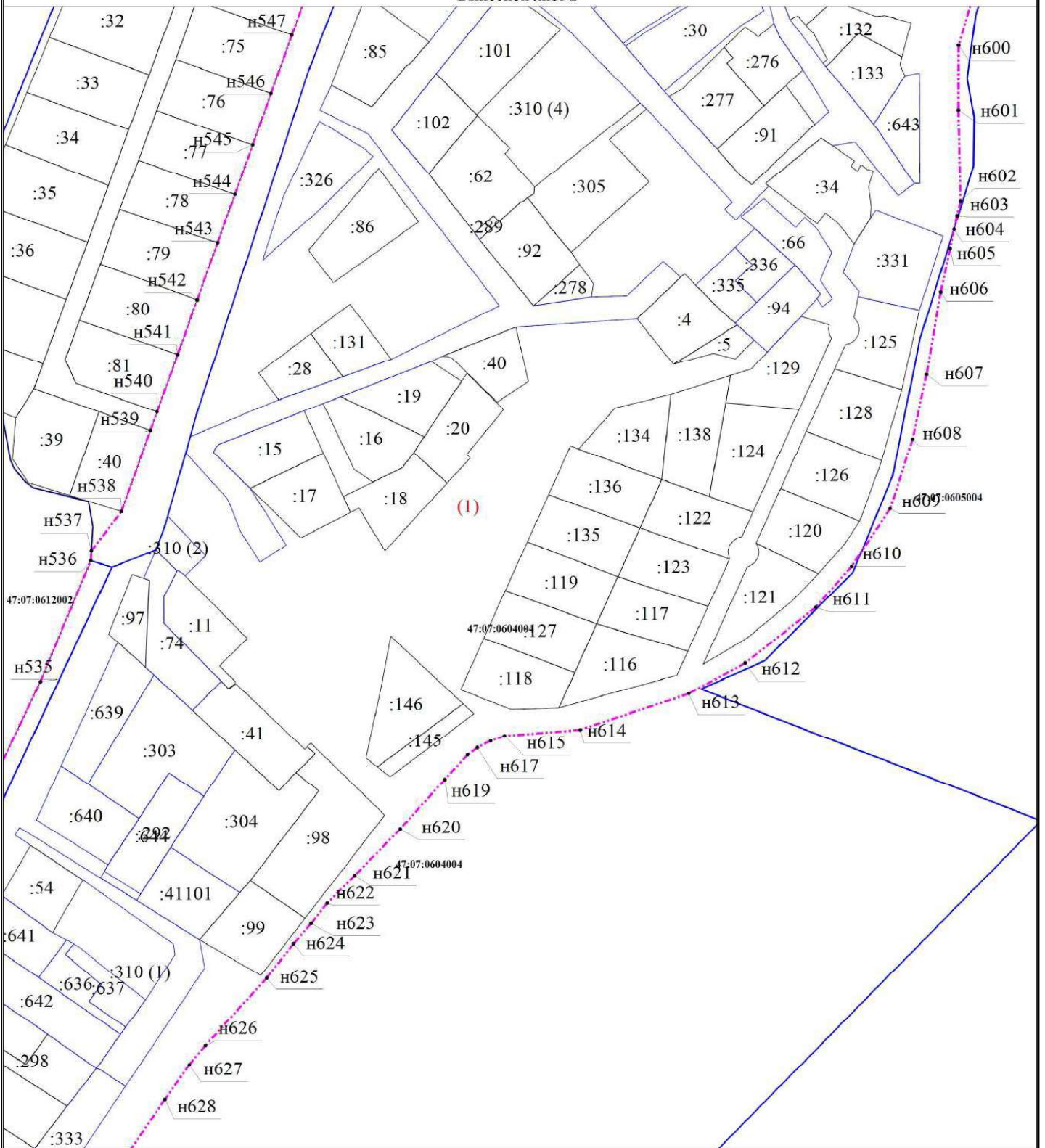
Масштаб 1:2000

Условные обозначения

- - Характерная точка границы, сведения о которой позволяют однозначно определить ее положение на местности
- H1 - Обозначение новой характерной точки
- - Граница земельного участка
- - Граница кадастрового квартала
- 47:01:0000000 - Номер кадастрового квартала
- - Граница населенного пункта
- :139 - Кадастровый номер земельного участка

Пользовательское графическое построение

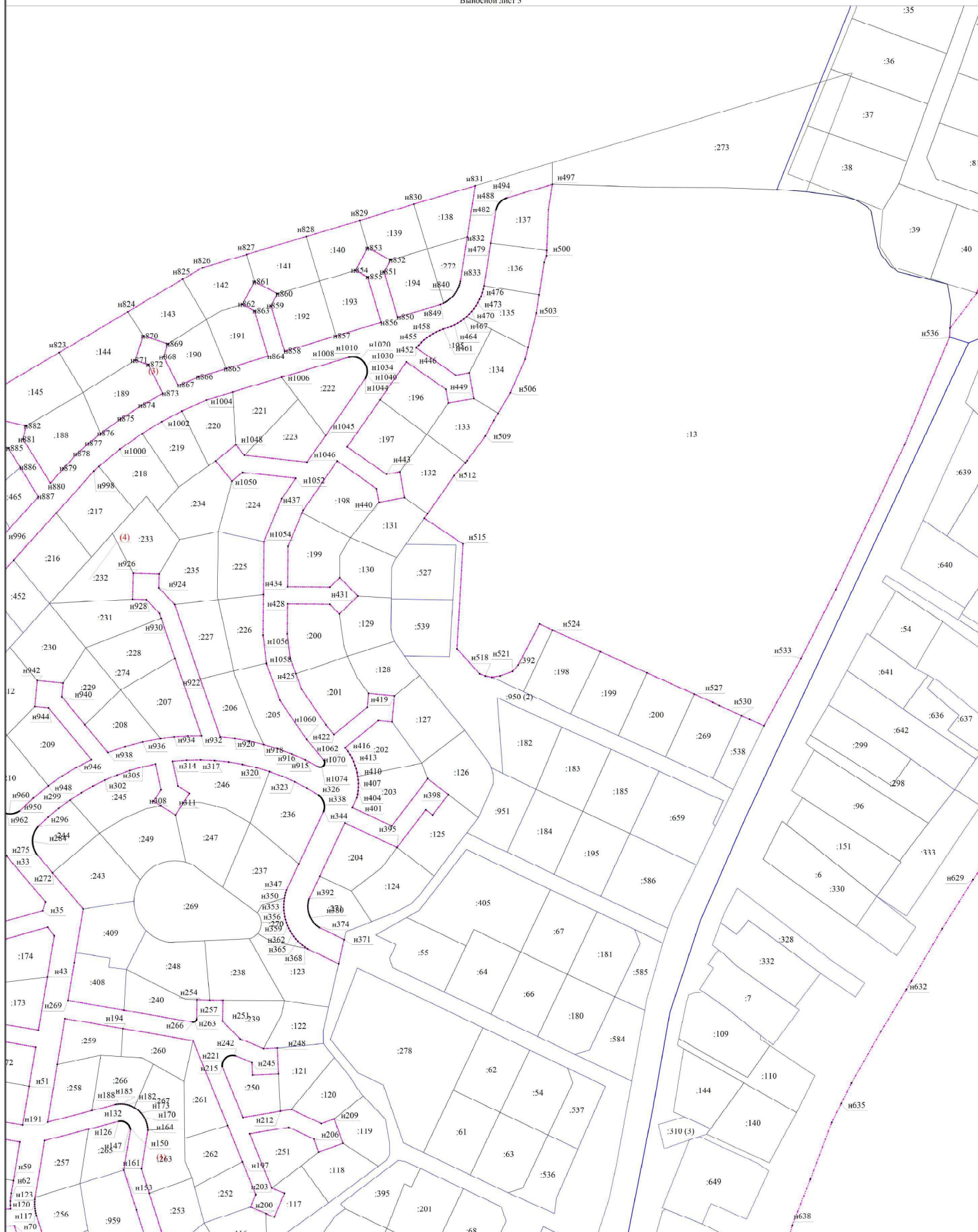
Выносной лист 2



Масштаб 1:2000

Условные обозначения

- - Характерная точка границы, сведения о которой позволяют однозначно определить ее положение на местности
- н1 - Обозначение новой характерной точки
- (thin blue line) - Граница земельного участка
- (thick blue line) - Граница кадастрового квартала
- 47:01:0000000 - Номер кадастрового квартала
- (dashed purple line) - Граница населенного пункта
- :32 - Кадастровый номер земельного участка
- :310 (1) - Обозначение контура земельного участка

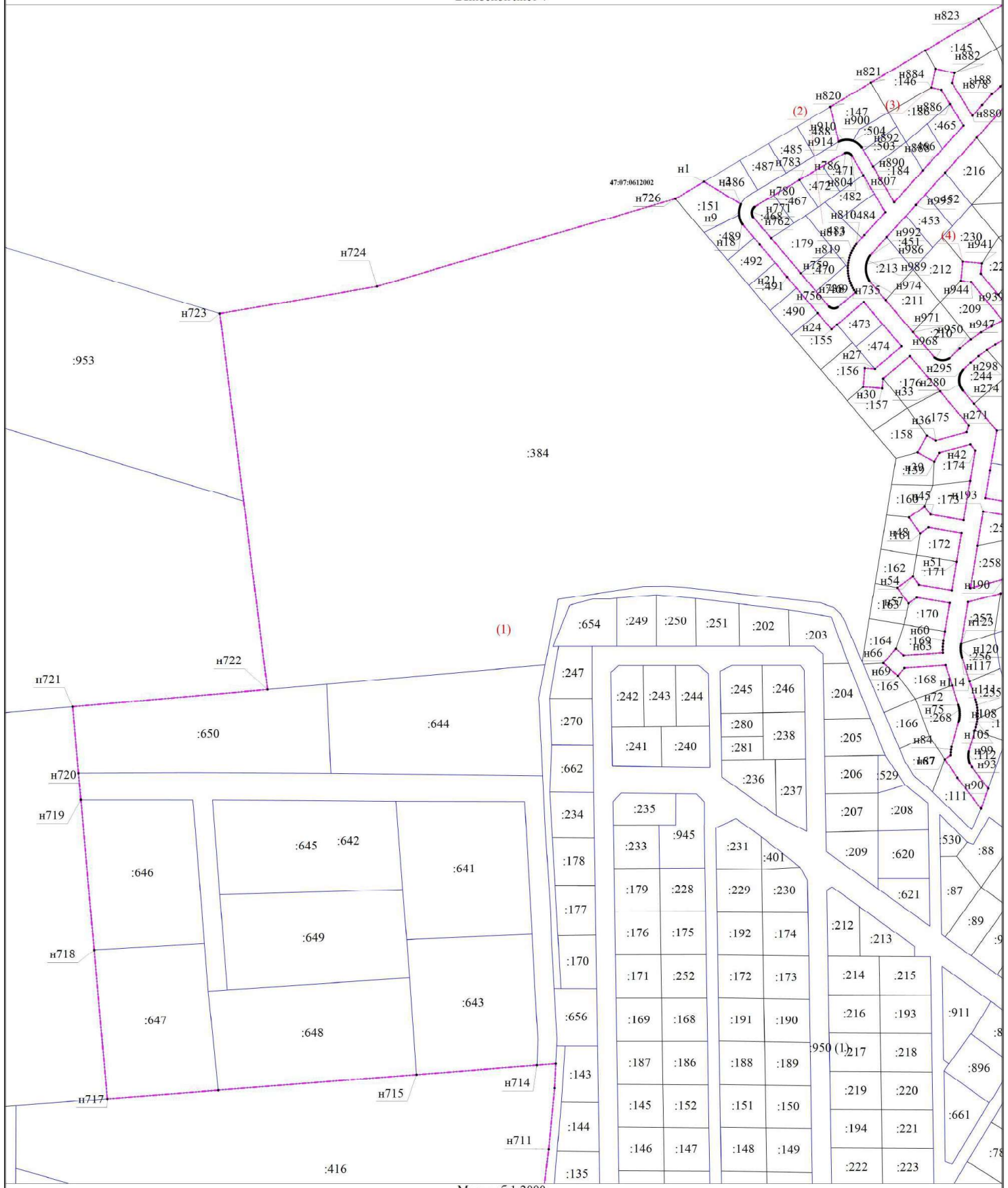


Масштаб 1:1000

- Условные обозначения
- - Характерная точка границы, сведения о которой позволяют однозначно определить ее положение на местности
 - н1 - Обозначение новой характерной точки
 - - Граница земельного участка
 - - Граница кадастрового квартала
 - 47:01:0000000 - Номер кадастрового квартала
 - - Граница населенного пункта
 - :124 - Кадастровый номер земельного участка
 - 950(2) - Обозначение контура земельного участка

Пользовательское графическое построение

Выносной лист 4



Условные обозначения

- - Характерная точка границы, сведения о которой позволяют однозначно определить ее положение на местности
- н1 - Обозначение новой характерной точки
- - Граница земельного участка
- - Граница кадастрового квартала
- 47:01:0000000 - Номер кадастрового квартала
- - Граница населенного пункта
- :159 - Кадастровый номер земельного участка
- :950 (1) - Обозначение контура земельного участка

Масштаб 1:2000

Пользовательское графическое построение

Выносной лист 5



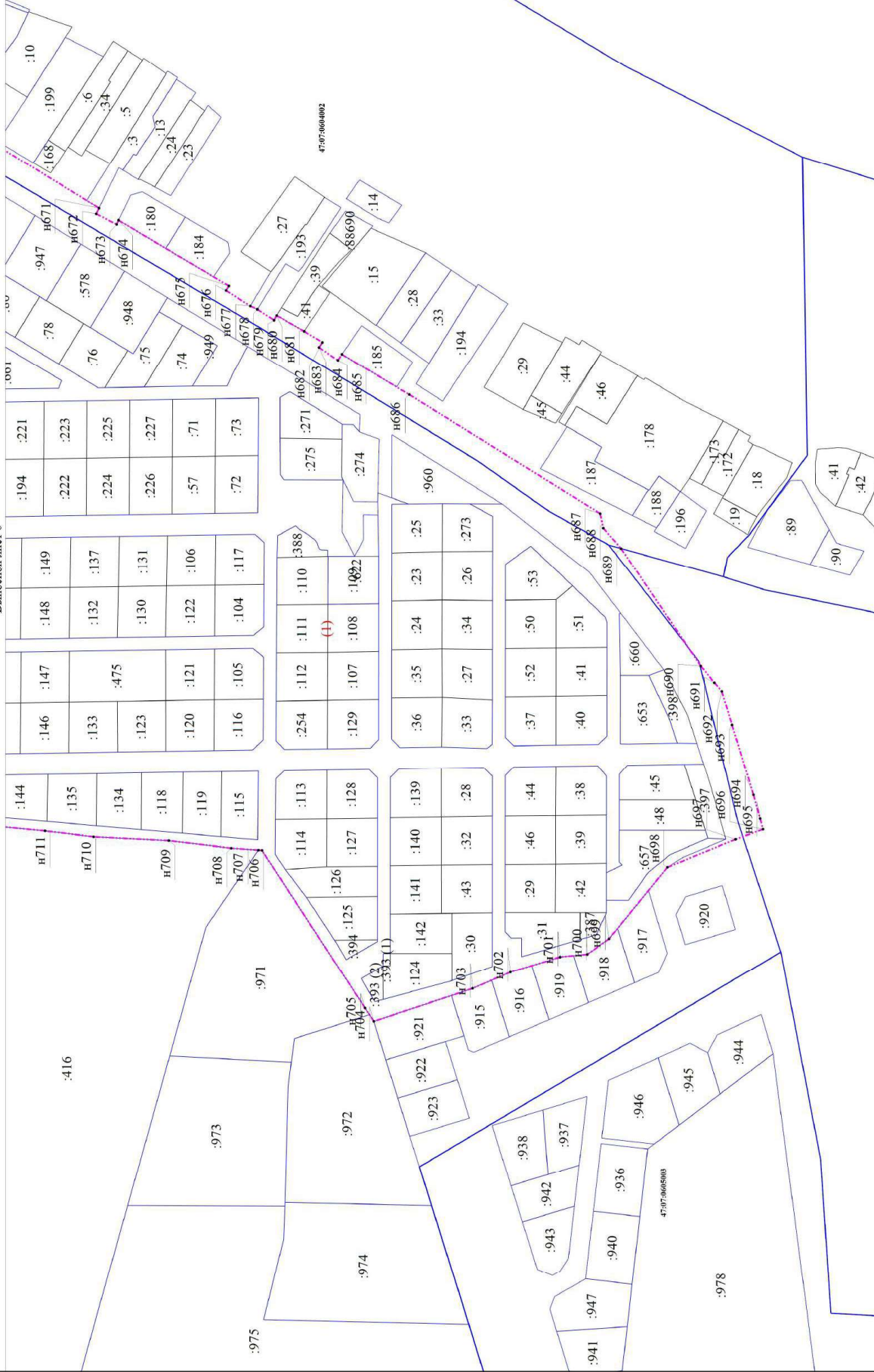
Масштаб 1:1000

Условные обозначения

- - Характерная точка границы, сведения о которой позволяют однозначно определить ее положение на местности
- н1 - Обозначение новой характерной точки
- - Граница земельного участка
- - Граница кадастрового квартала
- 47:01:0000000 - Номер кадастрового квартала
- - Граница населенного пункта
- :10 - Кадастровый номер земельного участка

Пользовательское графическое построение

Выносной лист 6



Масштаб 1:2000

- Условные обозначения
- Характерная точка границы, сведения о которой позволяют однозначно определить ее положение на местности
 - И1 - Обозначение новой характерной точки
 - Граница земельного участка
 - Граница кадастрового квартала
 - 47:01:0000000 - Номер кадастрового квартала
 - 936 - Граница населенного пункта
 - 936 - Кадастровый номер земельного участка
 - 933 (1) - Обозначение контура земельного участка

ОПИСАНИЕ МЕСТОПОЛОЖЕНИЯ ГРАНИЦ

деревня Островки

(наименование объекта, местоположение границ которого описано (далее - объект))

Раздел 1

Сведения об объекте

№ п/п	Характеристики объекта	Описание характеристик
1	2	3
1.	Местоположение объекта	Ленинградская область, Всеволожский муниципальный район, деревня Островки
2.	Площадь объекта +/- величина погрешности определения площади (P +/- Дельта P), га	74 +/- 3
3.	Иные характеристики объекта	-

Раздел 2

Сведения о местоположении границ объекта

1. Система координат МСК-78, зона 2

2. Сведения о характерных точках границ объекта

Обозначение характерных точек границ	Координаты, м		Метод определения координат характерной точки	Средняя квадратическая погрешность положения характерной точки (Мт), м	Описание обозначения точки на местности (при наличии)
	X	Y			
1	2	3	4	5	6
-	-	-	-	-	

3. Сведения о характерных точках части (частей) границы объекта

Обозначение характерных точек части границы	Координаты, м		Метод определения координат характерной точки	Средняя квадратическая погрешность положения характерной точки (Мт), м	Описание обозначения точки на местности (при наличии)
	X	Y			
1	2	3	4	5	6
Часть № 1					
1	422082.14	2243880.58	Картометрический метод	0.10	-
2	422080.08	2243878.68	Картометрический метод	0.10	-
3	422078.47	2243875.23	Картометрический метод	0.10	-
4	422078.31	2243871.62	Картометрический метод	0.10	-
5	422079.62	2243869.38	Картометрический метод	0.10	-
6	422085.04	2243866.46	Картометрический метод	0.10	-
7	422086.46	2243865.20	Картометрический метод	0.10	-
8	422087.02	2243862.57	Картометрический метод	0.10	-
9	422085.24	2243856.08	Картометрический метод	0.10	-
10	422083.25	2243852.57	Картометрический метод	0.10	-
11	422080.38	2243850.46	Картометрический метод	0.10	-
12	422077.44	2243849.42	Картометрический метод	0.10	-
13	422072.09	2243848.60	Картометрический метод	0.10	-
14	422037.49	2243849.71	Картометрический метод	0.10	-
15	422021.57	2243843.49	Картометрический метод	0.10	-
16	422003.56	2243844.22	Картометрический метод	0.10	-

3. Сведения о характерных точках части (частей) границы объекта					
Обозначение характерных точек части границы	Координаты, м		Метод определения координат характерной точки	Средняя квадратическая погрешность положения характерной точки (M _t), м	Описание обозначения точки на местности (при наличии)
	X	Y			
1	2	3	4	5	6
17	421995.41	2243841.10	Картометрический метод	0.10	-
18	421982.99	2243828.52	Картометрический метод	0.10	-
19	421866.18	2243744.85	Картометрический метод	0.10	-
20	421743.71	2243650.88	Картометрический метод	0.10	-
21	421720.76	2243634.15	Картометрический метод	0.10	-
22	421690.38	2243603.92	Картометрический метод	0.10	-
23	421623.98	2243548.56	Картометрический метод	0.10	-
24	421598.53	2243523.40	Картометрический метод	0.10	-
25	421579.95	2243508.52	Картометрический метод	0.10	-
26	421543.79	2243463.01	Картометрический метод	0.10	-
27	421540.52	2243454.76	Картометрический метод	0.10	-
28	421541.03	2243432.16	Картометрический метод	0.10	-
29	421537.44	2243418.11	Картометрический метод	0.10	-
30	421512.46	2243401.75	Картометрический метод	0.10	-
31	421430.74	2243312.37	Картометрический метод	0.10	-
32	421384.46	2243248.10	Картометрический метод	0.10	-
33	421369.63	2243207.69	Картометрический метод	0.10	-
34	421323.53	2243103.22	Картометрический метод	0.10	-
35	421324.39	2243042.83	Картометрический метод	0.10	-
36	421320.38	2242973.77	Картометрический метод	0.10	-
37	421328.89	2242938.09	Картометрический метод	0.10	-
38	421356.65	2242900.08	Картометрический метод	0.10	-
39	421393.80	2242876.01	Картометрический метод	0.10	-
40	421419.03	2242872.98	Картометрический метод	0.10	-
41	421437.49	2242855.64	Картометрический метод	0.10	-

3. Сведения о характерных точках части (частей) границы объекта					
Обозначение характерных точек части границы	Координаты, м		Метод определения координат характерной точки	Средняя квадратическая погрешность положения характерной точки (M _t), м	Описание обозначения точки на местности (при наличии)
	X	Y			
1	2	3	4	5	6
42	421461.07	2242828.97	Картометрический метод	0.10	-
43	421461.79	2242792.58	Картометрический метод	0.10	-
44	421453.22	2242763.25	Картометрический метод	0.10	-
45	421463.02	2242720.79	Картометрический метод	0.10	-
46	421458.91	2242644.73	Картометрический метод	0.10	-
47	421444.21	2242596.11	Картометрический метод	0.10	-
48	421427.81	2242567.27	Картометрический метод	0.10	-
49	421403.46	2242494.92	Картометрический метод	0.10	-
50	421399.15	2242391.05	Картометрический метод	0.10	-
51	421395.27	2242354.59	Картометрический метод	0.10	-
52	421390.13	2242336.52	Картометрический метод	0.10	-
53	421388.94	2242328.11	Картометрический метод	0.10	-
54	421412.49	2242322.49	Картометрический метод	0.10	-
55	421408.96	2242306.70	Картометрический метод	0.10	-
56	421406.39	2242293.24	Картометрический метод	0.10	-
57	421420.71	2242287.26	Картометрический метод	0.10	-
58	421436.24	2242304.14	Картометрический метод	0.10	-
59	421474.19	2242268.71	Картометрический метод	0.10	-
60	421458.40	2242251.57	Картометрический метод	0.10	-
61	421466.94	2242233.01	Картометрический метод	0.10	-
62	421464.48	2242195.12	Картометрический метод	0.10	-
63	421444.64	2242196.86	Картометрический метод	0.10	-
64	421404.98	2242197.22	Картометрический метод	0.10	-
65	421385.70	2242197.21	Картометрический метод	0.10	-
66	421374.37	2242197.20	Картометрический метод	0.10	-

3. Сведения о характерных точках части (частей) границы объекта					
Обозначение характерных точек части границы	Координаты, м		Метод определения координат характерной точки	Средняя квадратическая погрешность положения характерной точки (M _t), м	Описание обозначения точки на местности (при наличии)
	X	Y			
1	2	3	4	5	6
67	421365.33	2242200.23	Картометрический метод	0.10	-
68	421330.46	2242198.80	Картометрический метод	0.10	-
69	421298.32	2242197.49	Картометрический метод	0.10	-
70	421285.51	2242196.56	Картометрический метод	0.10	-
71	421283.25	2242196.86	Картометрический метод	0.10	-
72	421246.65	2242196.37	Картометрический метод	0.10	-
73	421231.91	2242196.76	Картометрический метод	0.10	-
74	421223.40	2242191.55	Картометрический метод	0.10	-
75	421221.84	2242194.80	Картометрический метод	0.10	-
76	421219.07	2242192.85	Картометрический метод	0.10	-
77	421214.78	2242185.39	Картометрический метод	0.10	-
78	421208.89	2242170.11	Картометрический метод	0.10	-
79	421200.38	2242149.79	Картометрический метод	0.10	-
80	421198.91	2242144.76	Картометрический метод	0.10	-
81	421197.11	2242139.37	Картометрический метод	0.10	-
82	421195.65	2242134.98	Картометрический метод	0.10	-
83	421195.44	2242124.71	Картометрический метод	0.10	-
84	421357.76	2242019.68	Картометрический метод	0.10	-
85	421371.33	2242014.06	Картометрический метод	0.10	-
86	421383.06	2241994.89	Картометрический метод	0.10	-
87	421384.93	2241993.38	Картометрический метод	0.10	-
88	421371.55	2241987.32	Картометрический метод	0.10	-
89	421347.21	2241976.27	Картометрический метод	0.10	-
90	421323.83	2241965.64	Картометрический метод	0.10	-
91	421298.20	2241954.02	Картометрический метод	0.10	-

3. Сведения о характерных точках части (частей) границы объекта					
Обозначение характерных точек части границы	Координаты, м		Метод определения координат характерной точки	Средняя квадратическая погрешность положения характерной точки (M _t), м	Описание обозначения точки на местности (при наличии)
	X	Y			
1	2	3	4	5	6
92	421274.29	2241943.15	Картометрический метод	0.10	-
93	421250.85	2241932.54	Картометрический метод	0.10	-
94	421224.70	2241920.68	Картометрический метод	0.10	-
95	421213.71	2241915.67	Картометрический метод	0.10	-
96	421195.95	2241909.33	Картометрический метод	0.10	-
97	421166.49	2241898.78	Картометрический метод	0.10	-
98	421136.71	2241888.14	Картометрический метод	0.10	-
99	421106.63	2241877.35	Картометрический метод	0.10	-
100	421080.25	2241867.92	Картометрический метод	0.10	-
101	421054.72	2241858.79	Картометрический метод	0.10	-
102	421029.58	2241849.78	Картометрический метод	0.10	-
103	421000.31	2241839.31	Картометрический метод	0.10	-
104	420972.23	2241829.26	Картометрический метод	0.10	-
105	420942.39	2241818.58	Картометрический метод	0.10	-
106	420932.80	2241815.16	Картометрический метод	0.10	-
107	420891.14	2241800.23	Картометрический метод	0.10	-
108	420870.93	2241784.76	Картометрический метод	0.10	-
109	420883.42	2241785.53	Картометрический метод	0.10	-
110	420888.34	2241784.65	Картометрический метод	0.10	-
111	420896.40	2241783.20	Картометрический метод	0.10	-
112	420900.68	2241766.65	Картометрический метод	0.10	-
113	420903.45	2241754.74	Картометрический метод	0.10	-
114	420905.00	2241752.73	Картометрический метод	0.10	-
115	420907.08	2241750.05	Картометрический метод	0.10	-
116	420909.13	2241748.41	Картометрический метод	0.10	-

3. Сведения о характерных точках части (частей) границы объекта					
Обозначение характерных точек части границы	Координаты, м		Метод определения координат характерной точки	Средняя квадратическая погрешность положения характерной точки (M _t), м	Описание обозначения точки на местности (при наличии)
	X	Y			
1	2	3	4	5	6
117	420913.75	2241744.73	Картометрический метод	0.10	-
118	420917.60	2241743.05	Картометрический метод	0.10	-
119	420938.33	2241739.07	Картометрический метод	0.10	-
120	420940.97	2241737.04	Картометрический метод	0.10	-
121	420945.20	2241729.88	Картометрический метод	0.10	-
122	420946.94	2241723.83	Картометрический метод	0.10	-
123	420949.76	2241701.56	Картометрический метод	0.10	-
124	420949.77	2241701.55	Картометрический метод	0.10	-
125	420955.29	2241703.68	Картометрический метод	0.10	-
126	420960.15	2241690.85	Картометрический метод	0.10	-
127	420988.09	2241702.38	Картометрический метод	0.10	-
128	421020.69	2241715.82	Картометрический метод	0.10	-
129	421050.12	2241727.97	Картометрический метод	0.10	-
130	421080.25	2241740.37	Картометрический метод	0.10	-
131	421107.16	2241751.49	Картометрический метод	0.10	-
132	421135.45	2241763.14	Картометрический метод	0.10	-
133	421171.01	2241777.83	Картометрический метод	0.10	-
134	421208.16	2241793.13	Картометрический метод	0.10	-
135	421235.18	2241804.28	Картометрический метод	0.10	-
136	421269.93	2241818.59	Картометрический метод	0.10	-
137	421311.38	2241835.73	Картометрический метод	0.10	-
138	421322.79	2241840.22	Картометрический метод	0.10	-
139	421454.19	2241696.22	Картометрический метод	0.10	-
140	421453.59	2241695.42	Картометрический метод	0.10	-
141	421413.09	2241641.82	Картометрический метод	0.10	-

3. Сведения о характерных точках части (частей) границы объекта					
Обозначение характерных точек части границы	Координаты, м		Метод определения координат характерной точки	Средняя квадратическая погрешность положения характерной точки (M _t), м	Описание обозначения точки на местности (при наличии)
	X	Y			
1	2	3	4	5	6
142	421402.39	2241627.72	Картометрический метод	0.10	-
143	421417.69	2241617.02	Картометрический метод	0.10	-
144	421518.29	2241547.52	Картометрический метод	0.10	-
145	421538.69	2241533.72	Картометрический метод	0.10	-
146	421557.09	2241556.52	Картометрический метод	0.10	-
147	421652.52	2241519.74	Картометрический метод	0.10	-
148	421691.79	2241571.92	Картометрический метод	0.10	-
149	421697.33	2241570.31	Картометрический метод	0.10	-
150	421758.07	2241667.26	Картометрический метод	0.10	-
151	421841.19	2241612.49	Картометрический метод	0.10	-
152	421843.95	2241628.07	Картометрический метод	0.10	-
153	421845.19	2241635.76	Картометрический метод	0.10	-
154	421831.08	2241644.28	Картометрический метод	0.10	-
155	421837.17	2241656.53	Картометрический метод	0.10	-
156	421854.78	2241648.10	Картометрический метод	0.10	-
157	421862.91	2241702.29	Картометрический метод	0.10	-
158	421865.82	2241743.85	Картометрический метод	0.10	-
159	421871.76	2241829.00	Картометрический метод	0.10	-
160	421876.80	2241901.14	Картометрический метод	0.10	-
161	421889.03	2242076.52	Картометрический метод	0.10	-
162	421891.61	2242113.29	Картометрический метод	0.10	-
163	421898.15	2242141.36	Картометрический метод	0.10	-
164	421901.12	2242154.06	Картометрический метод	0.10	-
165	421906.42	2242176.80	Картометрический метод	0.10	-
166	421915.39	2242215.29	Картометрический метод	0.10	-

3. Сведения о характерных точках части (частей) границы объекта					
Обозначение характерных точек части границы	Координаты, м		Метод определения координат характерной точки	Средняя квадратическая погрешность положения характерной точки (M _t), м	Описание обозначения точки на местности (при наличии)
	X	Y			
1	2	3	4	5	6
167	421925.62	2242259.15	Картометрический метод	0.10	-
168	421935.68	2242302.31	Картометрический метод	0.10	-
169	421889.39	2242310.37	Картометрический метод	0.10	-
170	421888.35	2242326.50	Картометрический метод	0.10	-
171	421686.93	2242181.96	Картометрический метод	0.10	-
172	421673.37	2242199.32	Картометрический метод	0.10	-
173	421681.22	2242204.95	Картометрический метод	0.10	-
174	421676.27	2242262.72	Картометрический метод	0.10	-
175	421672.84	2242287.72	Картометрический метод	0.10	-
176	421669.28	2242300.20	Картометрический метод	0.10	-
177	421614.45	2242417.08	Картометрический метод	0.10	-
178	421572.37	2242500.52	Картометрический метод	0.10	-
179	421543.69	2242575.89	Картометрический метод	0.10	-
180	421551.03	2242579.79	Картометрический метод	0.10	-
181	421564.82	2242541.73	Картометрический метод	0.10	-
182	421598.78	2242554.62	Картометрический метод	0.10	-
183	421590.52	2242576.35	Картометрический метод	0.10	-
184	421603.73	2242610.11	Картометрический метод	0.10	-
185	421639.33	2242613.81	Картометрический метод	0.10	-
186	421657.32	2242621.16	Картометрический метод	0.10	-
187	421674.06	2242644.05	Картометрический метод	0.10	-
188	421665.79	2242646.27	Картометрический метод	0.10	-
189	421638.90	2242646.92	Картометрический метод	0.10	-
190	421625.29	2242646.83	Картометрический метод	0.10	-
191	421619.66	2242663.06	Картометрический метод	0.10	-

3. Сведения о характерных точках части (частей) границы объекта					
Обозначение характерных точек части границы	Координаты, м		Метод определения координат характерной точки	Средняя квадратическая погрешность положения характерной точки (M _t), м	Описание обозначения точки на местности (при наличии)
	X	Y			
1	2	3	4	5	6
192	421608.37	2242699.26	Картометрический метод	0.10	-
193	421582.85	2242696.50	Картометрический метод	0.10	-
194	421582.27	2242698.36	Картометрический метод	0.10	-
195	421578.20	2242703.27	Картометрический метод	0.10	-
196	421580.93	2242706.30	Картометрический метод	0.10	-
197	421575.20	2242722.97	Картометрический метод	0.10	-
198	421573.37	2242728.26	Картометрический метод	0.10	-
199	421571.53	2242733.60	Картометрический метод	0.10	-
200	421570.81	2242735.67	Картометрический метод	0.10	-
201	421568.96	2242741.05	Картометрический метод	0.10	-
202	421567.41	2242744.82	Картометрический метод	0.10	-
203	421557.04	2242770.01	Картометрический метод	0.10	-
204	421554.22	2242776.90	Картометрический метод	0.10	-
205	421618.81	2242795.76	Картометрический метод	0.10	-
206	421596.25	2242871.57	Картометрический метод	0.10	-
207	421596.25	2242871.58	Картометрический метод	0.10	-
208	421538.72	2242881.46	Картометрический метод	0.10	-
209	421530.67	2242905.06	Картометрический метод	0.10	-
210	421491.41	2242896.96	Картометрический метод	0.10	-
211	421483.45	2242923.73	Картометрический метод	0.10	-
212	421478.76	2242928.46	Картометрический метод	0.10	-
213	421474.52	2242939.75	Картометрический метод	0.10	-
214	421463.70	2242968.50	Картометрический метод	0.10	-
215	421453.95	2242976.97	Картометрический метод	0.10	-
216	421499.81	2243046.15	Картометрический метод	0.10	-

3. Сведения о характерных точках части (частей) границы объекта					
Обозначение характерных точек части границы	Координаты, м		Метод определения координат характерной точки	Средняя квадратическая погрешность положения характерной точки (M _t), м	Описание обозначения точки на местности (при наличии)
	X	Y			
1	2	3	4	5	6
217	421499.17	2243048.75	Картометрический метод	0.10	-
218	421515.40	2243049.33	Картометрический метод	0.10	-
219	421525.50	2243043.02	Картометрический метод	0.10	-
220	421533.56	2243054.72	Картометрический метод	0.10	-
221	421575.21	2243121.59	Картометрический метод	0.10	-
222	421595.02	2243148.76	Картометрический метод	0.10	-
223	421595.88	2243152.44	Картометрический метод	0.10	-
224	421594.01	2243167.51	Картометрический метод	0.10	-
225	421588.93	2243183.54	Картометрический метод	0.10	-
226	421585.20	2243197.94	Картометрический метод	0.10	-
227	421633.20	2243205.28	Картометрический метод	0.10	-
228	421577.01	2243256.15	Картометрический метод	0.10	-
229	421577.02	2243256.16	Картометрический метод	0.10	-
230	421652.14	2243364.39	Картометрический метод	0.10	-
231	421652.14	2243364.40	Картометрический метод	0.10	-
232	421666.47	2243385.05	Картометрический метод	0.10	-
233	421671.57	2243389.57	Картометрический метод	0.10	-
234	421692.02	2243407.64	Картометрический метод	0.10	-
235	421711.66	2243425.01	Картометрический метод	0.10	-
236	421719.35	2243431.81	Картометрический метод	0.10	-
237	421741.50	2243451.38	Картометрический метод	0.10	-
238	421731.72	2243460.78	Картометрический метод	0.10	-
239	421736.76	2243465.62	Картометрический метод	0.10	-
240	421750.70	2243481.72	Картометрический метод	0.10	-
241	421761.10	2243471.71	Картометрический метод	0.10	-

3. Сведения о характерных точках части (частей) границы объекта					
Обозначение характерных точек части границы	Координаты, м		Метод определения координат характерной точки	Средняя квадратическая погрешность положения характерной точки (M _t), м	Описание обозначения точки на местности (при наличии)
	X	Y			
1	2	3	4	5	6
242	421783.60	2243497.39	Картометрический метод	0.10	-
243	421807.69	2243531.13	Картометрический метод	0.10	-
244	421827.63	2243559.09	Картометрический метод	0.10	-
245	421895.24	2243656.06	Картометрический метод	0.10	-
246	421954.14	2243605.11	Картометрический метод	0.10	-
247	421988.52	2243650.29	Картометрический метод	0.10	-
248	421994.69	2243650.35	Картометрический метод	0.10	-
249	422042.53	2243650.88	Картометрический метод	0.10	-
250	422041.75	2243610.11	Картометрический метод	0.10	-
251	422040.22	2243528.70	Картометрический метод	0.10	-
252	422039.28	2243479.82	Картометрический метод	0.10	-
253	422091.38	2243480.62	Картометрический метод	0.10	-
254	422161.70	2243482.09	Картометрический метод	0.10	-
255	422160.52	2243590.03	Картометрический метод	0.10	-
256	422159.45	2243686.73	Картометрический метод	0.10	-
257	422162.76	2243691.69	Картометрический метод	0.10	-
258	422165.14	2243693.33	Картометрический метод	0.10	-
259	422178.91	2243709.13	Картометрический метод	0.10	-
260	422177.06	2243709.28	Картометрический метод	0.10	-
261	422176.02	2243711.35	Картометрический метод	0.10	-
262	422174.25	2243716.60	Картометрический метод	0.10	-
263	422171.41	2243724.33	Картометрический метод	0.10	-
264	422170.29	2243731.32	Картометрический метод	0.10	-
265	422168.51	2243738.64	Картометрический метод	0.10	-
266	422168.75	2243741.11	Картометрический метод	0.10	-

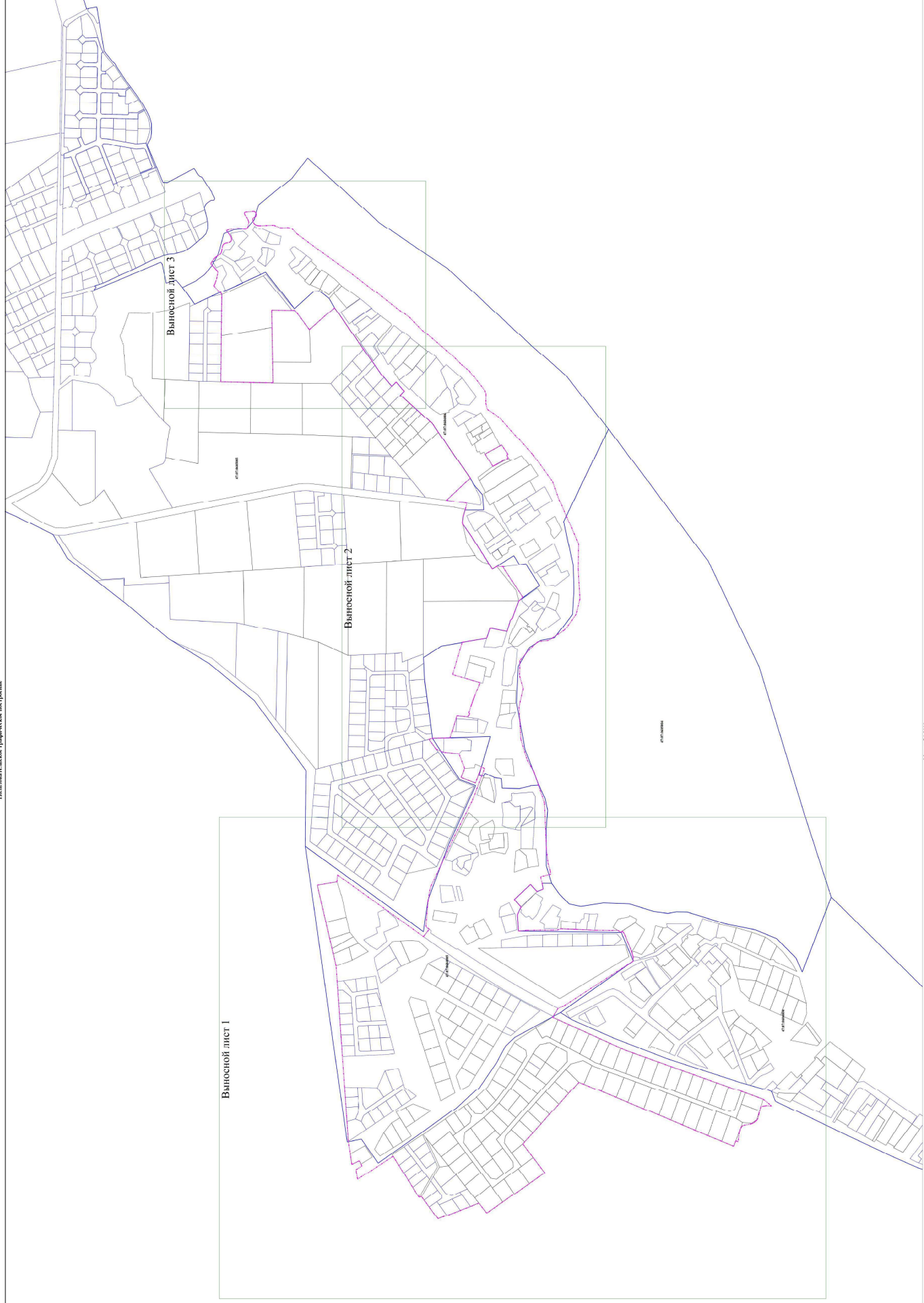
3. Сведения о характерных точках части (частей) границы объекта					
Обозначение характерных точек части границы	Координаты, м		Метод определения координат характерной точки	Средняя квадратическая погрешность положения характерной точки (M _t), м	Описание обозначения точки на местности (при наличии)
	X	Y			
1	2	3	4	5	6
267	422170.08	2243743.42	Картометрический метод	0.10	-
268	422172.73	2243746.11	Картометрический метод	0.10	-
269	422175.56	2243748.84	Картометрический метод	0.10	-
270	422179.30	2243753.45	Картометрический метод	0.10	-
271	422183.78	2243757.77	Картометрический метод	0.10	-
272	422184.68	2243759.52	Картометрический метод	0.10	-
273	422184.57	2243761.10	Картометрический метод	0.10	-
274	422183.68	2243763.04	Картометрический метод	0.10	-
275	422178.72	2243770.34	Картометрический метод	0.10	-
276	422175.69	2243773.79	Картометрический метод	0.10	-
277	422171.86	2243776.82	Картометрический метод	0.10	-
278	422163.87	2243781.85	Картометрический метод	0.10	-
279	422161.89	2243783.77	Картометрический метод	0.10	-
280	422160.57	2243786.11	Картометрический метод	0.10	-
281	422159.50	2243790.00	Картометрический метод	0.10	-
282	422158.40	2243797.85	Картометрический метод	0.10	-
283	422157.66	2243800.93	Картометрический метод	0.10	-
284	422156.46	2243803.61	Картометрический метод	0.10	-
285	422153.77	2243806.51	Картометрический метод	0.10	-
286	422150.00	2243808.12	Картометрический метод	0.10	-
287	422142.63	2243809.31	Картометрический метод	0.10	-
288	422140.00	2243810.33	Картометрический метод	0.10	-
289	422137.82	2243812.32	Картометрический метод	0.10	-
290	422136.90	2243814.17	Картометрический метод	0.10	-
291	422136.71	2243817.16	Картометрический метод	0.10	-

3. Сведения о характерных точках части (частей) границы объекта					
Обозначение характерных точек части границы	Координаты, м		Метод определения координат характерной точки	Средняя квадратическая погрешность положения характерной точки (M _t), м	Описание обозначения точки на местности (при наличии)
	X	Y			
1	2	3	4	5	6
292	422137.44	2243820.65	Картометрический метод	0.10	-
293	422138.85	2243823.78	Картометрический метод	0.10	-
294	422141.59	2243827.77	Картометрический метод	0.10	-
295	422147.49	2243834.69	Картометрический метод	0.10	-
296	422148.29	2243836.12	Картометрический метод	0.10	-
297	422148.21	2243836.54	Картометрический метод	0.10	-
298	422147.65	2243836.97	Картометрический метод	0.10	-
299	422123.18	2243842.94	Картометрический метод	0.10	-
300	422117.90	2243842.51	Картометрический метод	0.10	-
301	422108.62	2243839.94	Картометрический метод	0.10	-
302	422105.09	2243839.55	Картометрический метод	0.10	-
303	422101.59	2243840.30	Картометрический метод	0.10	-
304	422099.41	2243842.80	Картометрический метод	0.10	-
305	422096.17	2243855.42	Картометрический метод	0.10	-
306	422096.43	2243858.71	Картометрический метод	0.10	-
307	422099.18	2243864.45	Картометрический метод	0.10	-
308	422104.24	2243871.80	Картометрический метод	0.10	-
309	422105.78	2243874.67	Картометрический метод	0.10	-
310	422106.55	2243877.32	Картометрический метод	0.10	-
311	422105.58	2243878.84	Картометрический метод	0.10	-
312	422103.74	2243879.54	Картометрический метод	0.10	-
313	422085.08	2243881.30	Картометрический метод	0.10	-
1	422082.14	2243880.58	Картометрический метод	0.10	-
314	421503.80	2243334.24	Картометрический метод	0.10	-
315	421506.71	2243332.57	Картометрический метод	0.10	-

3. Сведения о характерных точках части (частей) границы объекта					
Обозначение характерных точек части границы	Координаты, м		Метод определения координат характерной точки	Средняя квадратическая погрешность положения характерной точки (Mt), м	Описание обозначения точки на местности (при наличии)
	X	Y			
1	2	3	4	5	6
316	421542.64	2243313.51	Картометрический метод	0.10	-
317	421524.26	2243283.68	Картометрический метод	0.10	-
318	421522.82	2243284.72	Картометрический метод	0.10	-
319	421520.15	2243286.36	Картометрический метод	0.10	-
320	421517.48	2243287.90	Картометрический метод	0.10	-
321	421488.29	2243304.26	Картометрический метод	0.10	-
322	421492.07	2243310.75	Картометрический метод	0.10	-
323	421489.03	2243312.74	Картометрический метод	0.10	-
314	421503.80	2243334.24	Картометрический метод	0.10	-

ТЕКСТОВОЕ ОПИСАНИЕ
местоположения границ населенных пунктов, территориальных зон

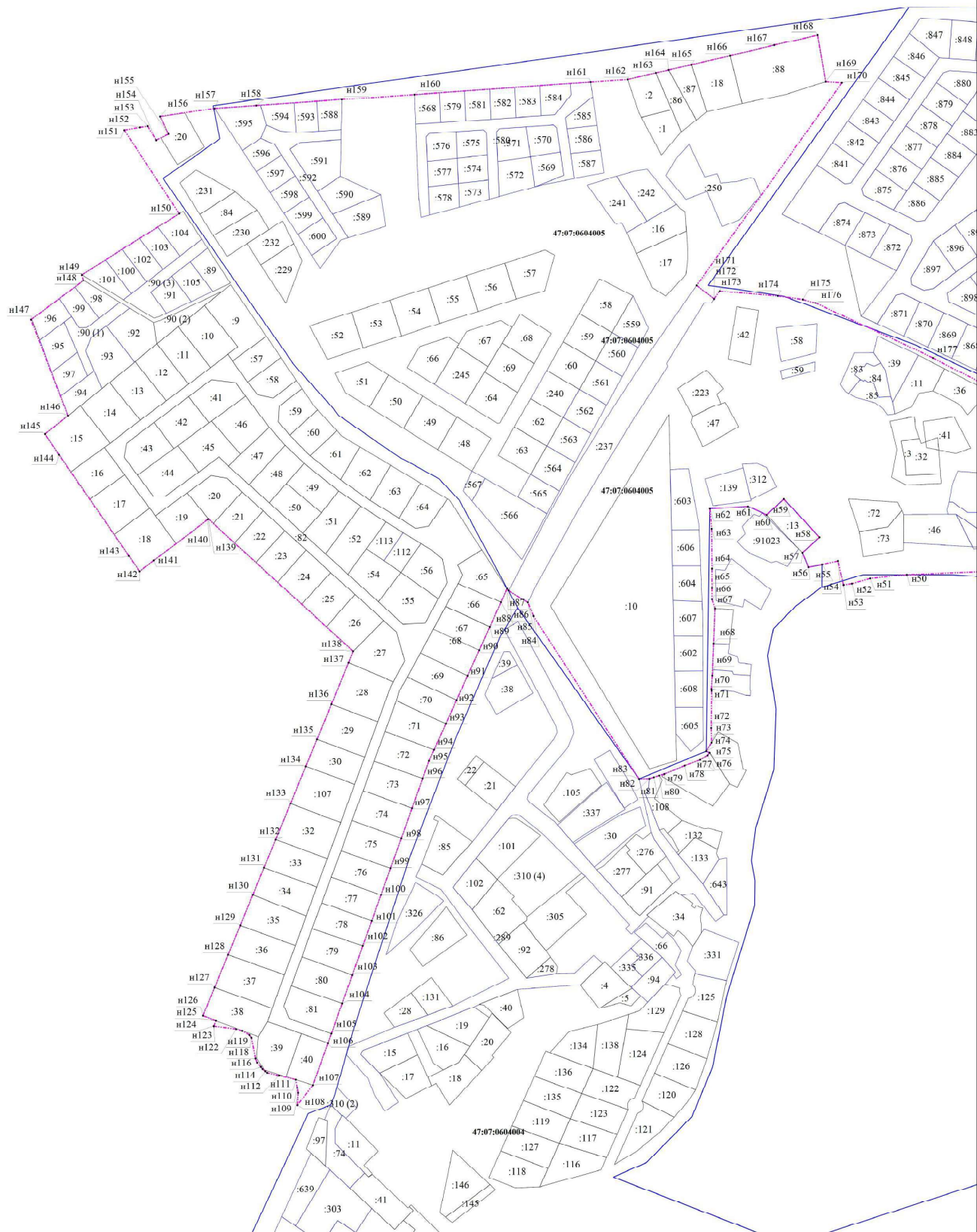
Прохождение границы		Описание прохождения границы
от точки	до точки	
1	2	3
-	-	-



Условные обозначения

- Административная граница территории поселения
- Границы территориального поселения
- Границы населенного пункта
- Границы кадастрового участка
- Границы земельных участков
- Границы земельных участков
- Границы земельных участков

Масштаб 1:5000



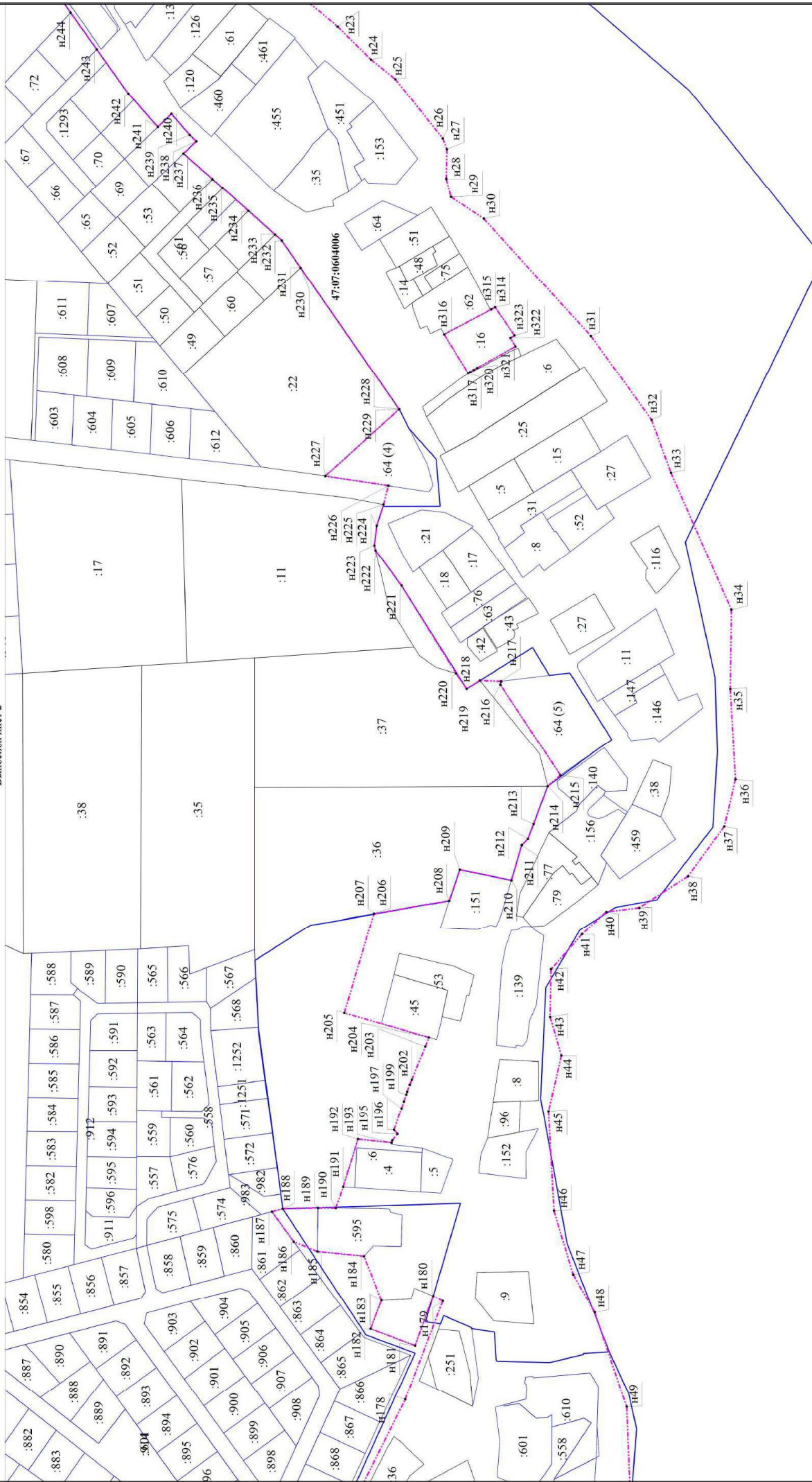
Масштаб 1:2000

Условные обозначения

- - Характерная точка границы, сведения о которой позволяют однозначно определить ее положение на местности
- nl - Обозначение новой характерной точки
- - Граница земельного участка
- - Граница кадастрового квартала
- 47:01:0000000 - Номер кадастрового квартала
- - Граница населенного пункта
- 91023 - Кадастровый номер земельного участка
- 310(2) - Обозначение контура земельного участка

Пользовательское графическое построение

Выносной лист 2

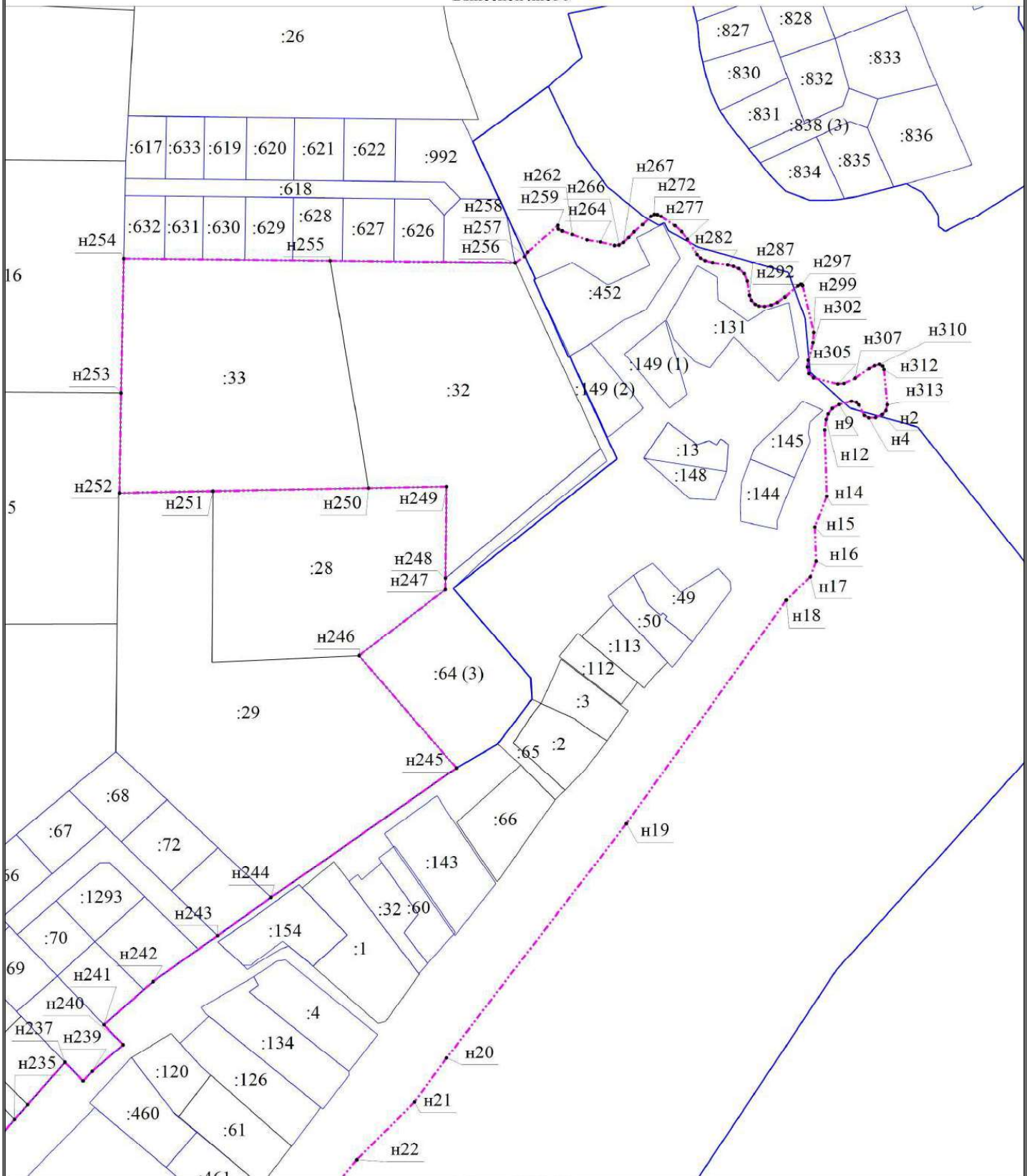


Масштаб 1:2000

- Условные обозначения
- Характерная точка границы, сведения о которой позволяют однозначно определить ее положение на местности
 - нп - Обозначение новой характерной точки
 - Граница земельного участка
 - Граница кадастрового квартала
 - 47:01:0000000 - Номер кадастрового квартала
 - Граница населенного пункта
 - Кадастровый номер земельного участка
 - Обозначение контура земельного участка

Пользовательское графическое построение

Выносной лист 3



Масштаб 1:2000

Условные обозначения

- - Характерная точка границы, сведения о которой позволяют однозначно определить ее положение на местности
- n1 - Обозначение новой характерной точки
- (black line) - Граница земельного участка
- (blue line) - Граница кадастрового квартала
- 47:01:0000000 - Номер кадастрового квартала
- - - (dashed magenta line) - Граница населенного пункта
- :1 - Кадастровый номер земельного участка
- :149 (1) - Обозначение контура земельного участка

ОПИСАНИЕ МЕСТОПОЛОЖЕНИЯ ГРАНИЦ

посёлок Рабочий

(наименование объекта, местоположение границ которого описано (далее - объект))

Раздел 1

Сведения об объекте

№ п/п	Характеристики объекта	Описание характеристик
1	2	3
1.	Местоположение объекта	Ленинградская область, Всеволожский муниципальный район, посёлок Рабочий
2.	Площадь объекта +/- величина погрешности определения площади (P +/- Дельта P), га	1 +/- 1
3.	Иные характеристики объекта	-

Раздел 2

Сведения о местоположении границ объекта

1. Система координат МСК-78, зона 2

2. Сведения о характерных точках границ объекта

Обозначение характерных точек границ	Координаты, м		Метод определения координат характерной точки	Средняя квадратическая погрешность положения характерной точки (Мт), м	Описание обозначения точки на местности (при наличии)
	X	Y			
1	2	3	4	5	6
-	-	-	-	-	

3. Сведения о характерных точках части (частей) границы объекта

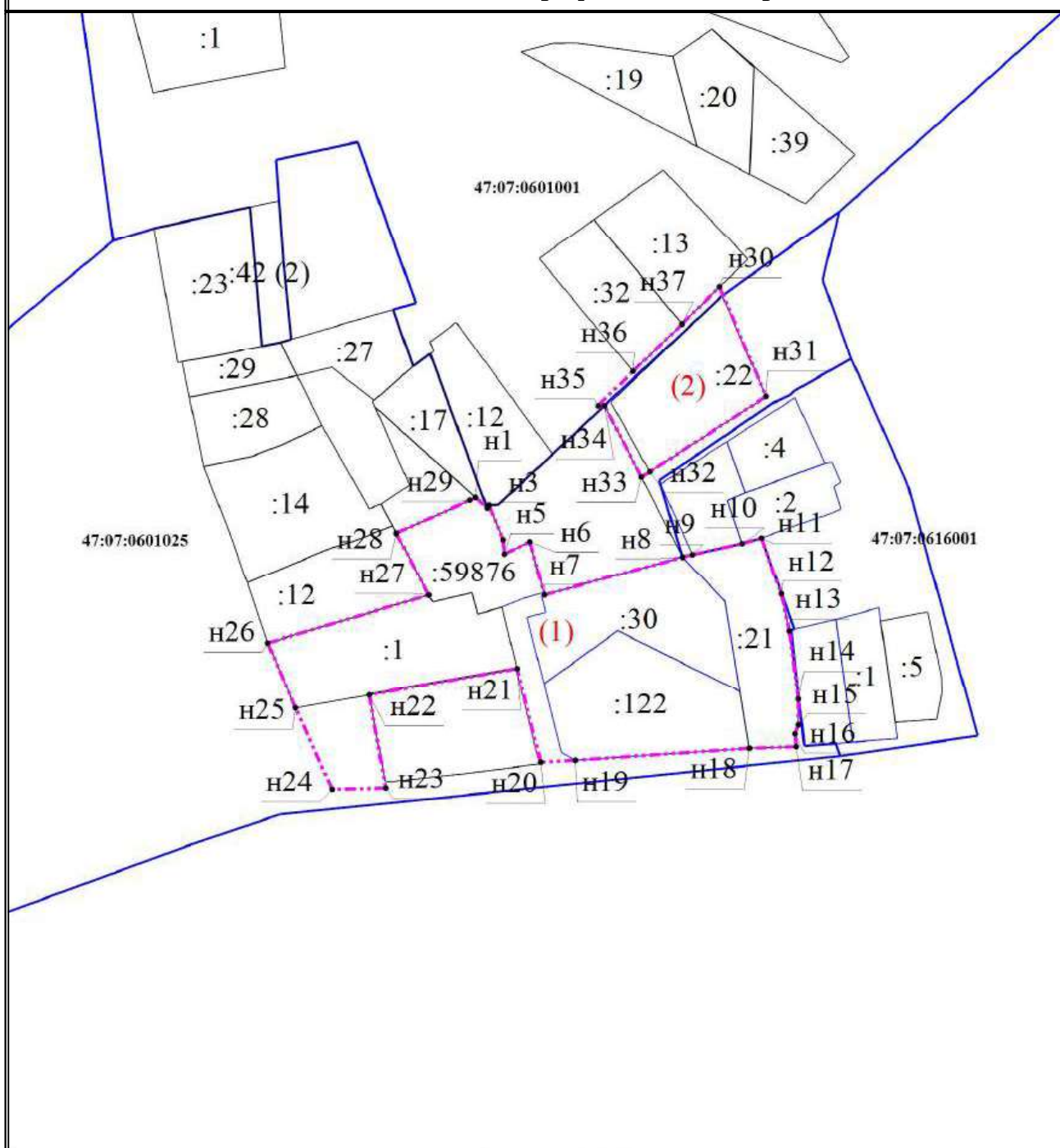
Обозначение характерных точек части границы	Координаты, м		Метод определения координат характерной точки	Средняя квадратическая погрешность положения характерной точки (Мт), м	Описание обозначения точки на местности (при наличии)
	X	Y			
1	2	3	4	5	6
Часть № 1					
1	424754.64	2228713.05	Картометрический метод	0.10	-
2	424751.27	2228716.77	Картометрический метод	0.10	-
3	424752.13	2228717.32	Картометрический метод	0.10	-
4	424741.06	2228721.98	Картометрический метод	0.10	-
5	424736.41	2228722.36	Картометрический метод	0.10	-
6	424740.42	2228730.56	Картометрический метод	0.10	-
7	424723.16	2228735.22	Картометрический метод	0.10	-
8	424735.46	2228779.83	Картометрический метод	0.10	-
9	424736.20	2228783.12	Картометрический метод	0.10	-
10	424739.83	2228799.09	Картометрический метод	0.10	-
11	424741.66	2228805.30	Картометрический метод	0.10	-
12	424723.54	2228811.64	Картометрический метод	0.10	-
13	424711.42	2228814.31	Картометрический метод	0.10	-
14	424689.50	2228817.26	Картометрический метод	0.10	-
15	424681.16	2228817.29	Картометрический метод	0.10	-
16	424678.21	2228816.17	Картометрический метод	0.10	-

3. Сведения о характерных точках части (частей) границы объекта					
Обозначение характерных точек части границы	Координаты, м		Метод определения координат характерной точки	Средняя квадратическая погрешность положения характерной точки (Mt), м	Описание обозначения точки на местности (при наличии)
	X	Y			
1	2	3	4	5	6
17	424674.19	2228816.56	Картометрический метод	0.10	-
18	424673.67	2228801.41	Картометрический метод	0.10	-
19	424669.72	2228745.21	Картометрический метод	0.10	-
20	424669.09	2228734.02	Картометрический метод	0.10	-
21	424699.41	2228726.39	Картометрический метод	0.10	-
22	424690.86	2228678.75	Картометрический метод	0.10	-
23	424660.77	2228684.00	Картометрический метод	0.10	-
24	424660.37	2228666.72	Картометрический метод	0.10	-
25	424686.58	2228654.94	Картометрический метод	0.10	-
26	424707.67	2228645.98	Картометрический метод	0.10	-
27	424723.12	2228697.93	Картометрический метод	0.10	-
28	424743.13	2228687.47	Картометрический метод	0.10	-
29	424753.75	2228711.17	Картометрический метод	0.10	-
1	424754.64	2228713.05	Картометрический метод	0.10	-
Часть № 2					
30	424822.52	2228791.80	Картометрический метод	0.10	-
31	424787.06	2228806.79	Картометрический метод	0.10	-
32	424762.88	2228769.23	Картометрический метод	0.10	-
33	424761.15	2228766.56	Картометрический метод	0.10	-
34	424784.14	2228754.67	Картометрический метод	0.10	-
35	424784.12	2228752.58	Картометрический метод	0.10	-
36	424795.19	2228763.88	Картометрический метод	0.10	-
37	424810.62	2228779.67	Картометрический метод	0.10	-
30	424822.52	2228791.80	Картометрический метод	0.10	-

ТЕКСТОВОЕ ОПИСАНИЕ
местоположения границ населенных пунктов, территориальных зон

Прохождение границы		Описание прохождения границы
от точки	до точки	
1	2	3
-	-	-

Пользовательское графическое построение



Масштаб 1:2000

Условные обозначения

- - Характерная точка границы, сведения о которой позволяют однозначно определить ее положение на местности
- н1 - Обозначение новой характерной точки
- (thin blue line) - Граница земельного участка
- (thick blue line) - Граница кадастрового квартала
- 47:01:0000000 - Номер кадастрового квартала
- - - (pink dashed line) - Граница населенного пункта
- :1 - Кадастровый номер земельного участка
- :42 (2) - Обозначение контура земельного участка