

Приложение  
к Генеральному плану муниципального образования  
"Щегловское сельское поселение"  
Всеволожского муниципального района  
Ленинградской области

Сведения о границах населенных пунктов

ГРАФИЧЕСКОЕ ОПИСАНИЕ  
местоположения границ населенных пунктов

Деревня Каменка

(наименование объекта, местоположение границ которого описано (далее – объект))

Раздел 1

Сведения об объекте		
№ п/п	Характеристики	Описание характеристик
1	2	3
1	Местоположение объекта	Муниципальное образование «Щегловское сельское поселение» Всеволожского муниципального района Ленинградской области
2	Площадь объекта +/- величина погрешности определения площади (Р +/- Дельта Р)	(335507 +/- 203) м <sup>2</sup>
3	Иные характеристики объекта	-

Раздел 2					
Сведения о местоположении границ объекта					
1. Система координат МСК 47 зона 2					
2. Сведения о характерных точках границ объекта					
Обозначение характерных точек границ	Координаты, м		Метод определения координат характерной точки	Средняя квадратическая погрешность положения характерной точки (Mt), м	Описание обозначения точки на местности (при наличии)
	X	Y			
1	2	3	4	5	6
1	440481,20	2245659,69	Картометрический метод	0,1	-
2	440501,58	2245665,99	Картометрический метод	0,1	-
3	440509,80	2245688,98	Картометрический метод	0,1	-
4	440550,76	2245635,65	Картометрический метод	0,1	-
5	440575,54	2245625,39	Картометрический метод	0,1	-
6	440601,91	2245607,12	Картометрический метод	0,1	-
7	440607,96	2245594,02	Картометрический метод	0,1	-
8	440630,41	2245569,98	Картометрический метод	0,1	-
9	440612,22	2245533,95	Картометрический метод	0,1	-
10	440586,27	2245519,99	Картометрический метод	0,1	-
11	440579,72	2245520,87	Картометрический метод	0,1	-
12	440556,68	2245523,97	Картометрический метод	0,1	-
13	440511,47	2245514,03	Картометрический метод	0,1	-
14	440518,25	2245493,69	Картометрический метод	0,1	-
15	440504,28	2245479,59	Картометрический метод	0,1	-
16	440496,30	2245468,95	Картометрический метод	0,1	-
17	440497,22	2245459,90	Картометрический метод	0,1	-
18	440503,92	2245448,55	Картометрический метод	0,1	-
19	440527,39	2245431,15	Картометрический метод	0,1	-
20	440531,68	2245427,96	Картометрический метод	0,1	-
21	440535,32	2245430,19	Картометрический метод	0,1	-
22	440536,66	2245431,01	Картометрический метод	0,1	-
23	440563,61	2245447,47	Картометрический метод	0,1	-

1	2	3	4	5	6
24	440613,32	2245477,85	Картометрический метод	0,1	-
25	440631,14	2245488,73	Картометрический метод	0,1	-
26	440634,43	2245490,74	Картометрический метод	0,1	-
27	440647,64	2245567,23	Картометрический метод	0,1	-
28	440643,64	2245568,43	Картометрический метод	0,1	-
29	440637,15	2245571,49	Картометрический метод	0,1	-
30	440634,14	2245575,28	Картометрический метод	0,1	-
31	440632,55	2245579,23	Картометрический метод	0,1	-
32	440631,32	2245584,57	Картометрический метод	0,1	-
33	440630,43	2245592,28	Картометрический метод	0,1	-
34	440630,59	2245593,46	Картометрический метод	0,1	-
35	440635,61	2245602,79	Картометрический метод	0,1	-
36	440640,51	2245609,68	Картометрический метод	0,1	-
37	440647,18	2245605,45	Картометрический метод	0,1	-
38	440653,54	2245601,42	Картометрический метод	0,1	-
39	440654,16	2245605,02	Картометрический метод	0,1	-
40	440701,05	2245622,30	Картометрический метод	0,1	-
41	440702,99	2245622,01	Картометрический метод	0,1	-
42	440705,28	2245623,86	Картометрический метод	0,1	-
43	440713,65	2245629,62	Картометрический метод	0,1	-
44	440711,56	2245632,47	Картометрический метод	0,1	-
45	440731,49	2245647,33	Картометрический метод	0,1	-
46	440733,07	2245644,87	Картометрический метод	0,1	-
47	440740,14	2245651,57	Картометрический метод	0,1	-
48	440742,69	2245647,52	Картометрический метод	0,1	-
49	440743,99	2245649,21	Картометрический метод	0,1	-
50	440748,10	2245657,47	Картометрический метод	0,1	-
51	440749,88	2245665,07	Картометрический метод	0,1	-
52	440750,41	2245673,39	Картометрический метод	0,1	-



1	2	3	4	5	6
53	440747,60	2245684,04	Картометрический метод	0,1	-
54	440741,74	2245698,68	Картометрический метод	0,1	-
55	440734,97	2245709,84	Картометрический метод	0,1	-
56	440695,57	2245767,61	Картометрический метод	0,1	-
57	440692,54	2245779,30	Картометрический метод	0,1	-
58	440693,21	2245794,40	Картометрический метод	0,1	-
59	440695,85	2245814,32	Картометрический метод	0,1	-
60	440701,10	2245833,72	Картометрический метод	0,1	-
61	440708,87	2245852,15	Картометрический метод	0,1	-
62	440720,23	2245868,61	Картометрический метод	0,1	-
63	440759,68	2245904,48	Картометрический метод	0,1	-
64	440819,45	2245952,95	Картометрический метод	0,1	-
65	440855,08	2245985,82	Картометрический метод	0,1	-
66	440932,48	2246060,71	Картометрический метод	0,1	-
67	440937,96	2246067,95	Картометрический метод	0,1	-
68	440942,90	2246076,92	Картометрический метод	0,1	-
69	440947,94	2246089,97	Картометрический метод	0,1	-
70	440950,68	2246102,47	Картометрический метод	0,1	-
71	440952,60	2246128,44	Картометрический метод	0,1	-
72	440958,72	2246153,13	Картометрический метод	0,1	-
73	440966,79	2246164,56	Картометрический метод	0,1	-
74	440986,48	2246184,65	Картометрический метод	0,1	-
75	441010,12	2246202,70	Картометрический метод	0,1	-
76	441024,15	2246209,15	Картометрический метод	0,1	-
77	441091,11	2246154,20	Картометрический метод	0,1	-
78	441151,51	2246194,48	Картометрический метод	0,1	-
79	441187,05	2246218,27	Картометрический метод	0,1	-
80	441199,10	2246227,29	Картометрический метод	0,1	-
81	441237,56	2246252,47	Картометрический метод	0,1	-

1	2	3	4	5	6
82	441237,86	2246253,11	Картометрический метод	0,1	-
83	441243,52	2246260,64	Картометрический метод	0,1	-
84	441250,04	2246264,74	Картометрический метод	0,1	-
85	441251,62	2246263,84	Картометрический метод	0,1	-
86	441251,62	2246263,85	Картометрический метод	0,1	-
87	441265,15	2246268,23	Картометрический метод	0,1	-
88	441293,56	2246292,50	Картометрический метод	0,1	-
89	441300,06	2246300,18	Картометрический метод	0,1	-
90	441319,51	2246323,15	Картометрический метод	0,1	-
91	441341,61	2246297,05	Картометрический метод	0,1	-
92	441343,74	2246294,53	Картометрический метод	0,1	-
93	441347,18	2246305,49	Картометрический метод	0,1	-
94	441361,27	2246300,25	Картометрический метод	0,1	-
95	441362,29	2246314,19	Картометрический метод	0,1	-
96	441364,64	2246321,55	Картометрический метод	0,1	-
97	441383,14	2246334,50	Картометрический метод	0,1	-
98	441400,76	2246345,29	Картометрический метод	0,1	-
99	441404,04	2246350,01	Картометрический метод	0,1	-
100	441404,58	2246350,71	Картометрический метод	0,1	-
101	441404,85	2246351,52	Картометрический метод	0,1	-
102	441404,91	2246351,72	Картометрический метод	0,1	-
103	441405,58	2246382,95	Картометрический метод	0,1	-
104	441407,04	2246450,94	Картометрический метод	0,1	-
105	441407,05	2246450,94	Картометрический метод	0,1	-
106	441422,69	2246452,93	Картометрический метод	0,1	-
107	441442,03	2246453,21	Картометрический метод	0,1	-
108	441451,68	2246453,76	Картометрический метод	0,1	-
109	441452,14	2246453,79	Картометрический метод	0,1	-
110	441452,15	2246453,79	Картометрический метод	0,1	-

1	2	3	4	5	6
111	441457,60	2246453,43	Картометрический метод	0,1	-
112	441466,91	2246447,80	Картометрический метод	0,1	-
113	441478,55	2246442,40	Картометрический метод	0,1	-
114	441482,36	2246440,21	Картометрический метод	0,1	-
115	441497,39	2246431,55	Картометрический метод	0,1	-
116	441511,20	2246423,18	Картометрический метод	0,1	-
117	441519,34	2246418,29	Картометрический метод	0,1	-
118	441524,44	2246415,23	Картометрический метод	0,1	-
119	441535,08	2246408,39	Картометрический метод	0,1	-
120	441548,76	2246401,01	Картометрический метод	0,1	-
121	441553,53	2246396,38	Картометрический метод	0,1	-
122	441558,12	2246391,94	Картометрический метод	0,1	-
123	441565,51	2246380,80	Картометрический метод	0,1	-
124	441566,70	2246375,93	Картометрический метод	0,1	-
125	441568,70	2246376,08	Картометрический метод	0,1	-
126	441602,74	2246359,00	Картометрический метод	0,1	-
127	441628,35	2246403,08	Картометрический метод	0,1	-
128	441633,57	2246411,08	Картометрический метод	0,1	-
129	441633,48	2246411,14	Картометрический метод	0,1	-
130	441626,03	2246415,91	Картометрический метод	0,1	-
131	441533,10	2246475,33	Картометрический метод	0,1	-
132	441506,73	2246492,19	Картометрический метод	0,1	-
133	441506,73	2246492,20	Картометрический метод	0,1	-
134	441465,09	2246516,03	Картометрический метод	0,1	-
135	441448,68	2246528,77	Картометрический метод	0,1	-
136	441446,71	2246533,15	Картометрический метод	0,1	-
137	441440,20	2246548,78	Картометрический метод	0,1	-
138	441437,92	2246553,39	Картометрический метод	0,1	-
139	441436,05	2246556,58	Картометрический метод	0,1	-

1	2	3	4	5	6
140	441428,99	2246581,86	Картометрический метод	0,1	-
141	441474,12	2246611,89	Картометрический метод	0,1	-
142	441630,06	2246687,80	Картометрический метод	0,1	-
143	441630,07	2246687,80	Картометрический метод	0,1	-
144	441619,17	2246694,82	Картометрический метод	0,1	-
145	441611,42	2246699,89	Картометрический метод	0,1	-
146	441548,28	2246669,13	Картометрический метод	0,1	-
147	441534,66	2246662,81	Картометрический метод	0,1	-
148	441464,85	2246628,49	Картометрический метод	0,1	-
149	441432,17	2246606,86	Картометрический метод	0,1	-
150	441428,96	2246619,98	Картометрический метод	0,1	-
151	441423,64	2246633,25	Картометрический метод	0,1	-
152	441412,79	2246694,10	Картометрический метод	0,1	-
153	441367,79	2246875,12	Картометрический метод	0,1	-
154	441360,89	2246893,63	Картометрический метод	0,1	-
155	441219,94	2246985,06	Картометрический метод	0,1	-
156	441219,55	2246984,89	Картометрический метод	0,1	-
157	441190,57	2246749,97	Картометрический метод	0,1	-
158	441156,52	2246728,22	Картометрический метод	0,1	-
159	441130,11	2246624,18	Картометрический метод	0,1	-
160	441176,67	2246564,81	Картометрический метод	0,1	-
161	441168,10	2246565,05	Картометрический метод	0,1	-
162	441139,02	2246560,71	Картометрический метод	0,1	-
163	441113,43	2246554,02	Картометрический метод	0,1	-
164	441086,19	2246554,06	Картометрический метод	0,1	-
165	441074,65	2246549,19	Картометрический метод	0,1	-
166	441065,16	2246545,16	Картометрический метод	0,1	-
167	441050,03	2246539,97	Картометрический метод	0,1	-
168	441040,84	2246524,18	Картометрический метод	0,1	-

1	2	3	4	5	6
169	441034,14	2246505,40	Картометрический метод	0,1	-
170	441020,97	2246493,44	Картометрический метод	0,1	-
171	441008,07	2246485,89	Картометрический метод	0,1	-
172	440999,68	2246473,56	Картометрический метод	0,1	-
173	440997,23	2246466,72	Картометрический метод	0,1	-
174	440985,97	2246447,58	Картометрический метод	0,1	-
175	440977,59	2246437,44	Картометрический метод	0,1	-
176	440977,57	2246437,42	Картометрический метод	0,1	-
177	440982,66	2246432,46	Картометрический метод	0,1	-
178	440987,83	2246427,43	Картометрический метод	0,1	-
179	440988,68	2246427,22	Картометрический метод	0,1	-
180	441031,73	2246416,73	Картометрический метод	0,1	-
181	441041,50	2246402,74	Картометрический метод	0,1	-
182	441041,60	2246395,73	Картометрический метод	0,1	-
183	441037,33	2246391,67	Картометрический метод	0,1	-
184	441029,98	2246391,92	Картометрический метод	0,1	-
185	441019,84	2246393,42	Картометрический метод	0,1	-
186	441019,41	2246393,57	Картометрический метод	0,1	-
187	441017,65	2246393,83	Картометрический метод	0,1	-
188	441004,40	2246398,43	Картометрический метод	0,1	-
189	440994,52	2246399,06	Картометрический метод	0,1	-
190	440981,86	2246397,44	Картометрический метод	0,1	-
191	440974,65	2246388,57	Картометрический метод	0,1	-
192	440976,39	2246376,35	Картометрический метод	0,1	-
193	440989,65	2246365,96	Картометрический метод	0,1	-
194	441000,33	2246357,05	Картометрический метод	0,1	-
195	441012,31	2246354,96	Картометрический метод	0,1	-
196	441027,75	2246356,50	Картометрический метод	0,1	-
197	441033,36	2246360,83	Картометрический метод	0,1	-

1	2	3	4	5	6
198	441038,08	2246364,66	Картометрический метод	0,1	-
199	441048,32	2246364,81	Картометрический метод	0,1	-
200	441059,11	2246364,96	Картометрический метод	0,1	-
201	441079,82	2246362,26	Картометрический метод	0,1	-
202	441096,07	2246360,93	Картометрический метод	0,1	-
203	441096,29	2246360,68	Картометрический метод	0,1	-
204	441098,27	2246360,52	Картометрический метод	0,1	-
205	441101,55	2246356,80	Картометрический метод	0,1	-
206	441100,49	2246352,90	Картометрический метод	0,1	-
207	441096,22	2246348,84	Картометрический метод	0,1	-
208	441077,34	2246338,68	Картометрический метод	0,1	-
209	441055,57	2246329,68	Картометрический метод	0,1	-
210	441045,56	2246329,53	Картометрический метод	0,1	-
211	441038,55	2246329,75	Картометрический метод	0,1	-
212	441037,80	2246330,12	Картометрический метод	0,1	-
213	441036,36	2246330,16	Картометрический метод	0,1	-
214	441029,19	2246333,63	Картометрический метод	0,1	-
215	441012,75	2246342,81	Картометрический метод	0,1	-
216	440992,04	2246346,47	Картометрический метод	0,1	-
217	440991,91	2246346,51	Картометрический метод	0,1	-
218	440989,85	2246346,87	Картометрический метод	0,1	-
219	440972,88	2246351,65	Картометрический метод	0,1	-
220	440962,19	2246350,24	Картометрический метод	0,1	-
221	440961,44	2246350,84	Картометрический метод	0,1	-
222	440960,00	2246350,65	Картометрический метод	0,1	-
223	440957,53	2246352,61	Картометрический метод	0,1	-
224	440953,25	2246355,99	Картометрический метод	0,1	-
225	440951,00	2246357,77	Картометрический метод	0,1	-
226	440950,92	2246362,77	Картометрический метод	0,1	-

1	2	3	4	5	6
227	440949,49	2246370,32	Картометрический метод	0,1	-
228	440943,65	2246374,55	Картометрический метод	0,1	-
229	440937,81	2246378,68	Картометрический метод	0,1	-
230	440929,89	2246377,11	Картометрический метод	0,1	-
231	440920,75	2246363,54	Картометрический метод	0,1	-
232	440915,99	2246346,57	Картометрический метод	0,1	-
233	440922,32	2246331,54	Картометрический метод	0,1	-
234	440922,16	2246311,31	Картометрический метод	0,1	-
235	440915,11	2246291,07	Картометрический метод	0,1	-
236	440906,00	2246276,17	Картометрический метод	0,1	-
237	440898,70	2246256,05	Картометрический метод	0,1	-
238	440901,57	2246242,72	Картометрический метод	0,1	-
239	440909,81	2246235,43	Картометрический метод	0,1	-
240	440919,17	2246236,52	Картометрический метод	0,1	-
241	440924,24	2246246,37	Картометрический метод	0,1	-
242	440934,61	2246260,01	Картометрический метод	0,1	-
243	440940,47	2246269,74	Картометрический метод	0,1	-
244	440947,80	2246286,74	Картометрический метод	0,1	-
245	440953,01	2246287,05	Картометрический метод	0,1	-
246	440953,55	2246286,54	Картометрический метод	0,1	-
247	440955,21	2246286,64	Картометрический метод	0,1	-
248	440961,19	2246281,05	Картометрический метод	0,1	-
249	440969,96	2246266,96	Картометрический метод	0,1	-
250	440972,42	2246257,42	Картометрический метод	0,1	-
251	440969,45	2246247,49	Картометрический метод	0,1	-
252	440936,32	2246206,44	Картометрический метод	0,1	-
253	440919,00	2246199,75	Картометрический метод	0,1	-
254	440916,58	2246200,56	Картометрический метод	0,1	-
255	440916,01	2246200,34	Картометрический метод	0,1	-

1	2	3	4	5	6
256	440905,87	2246203,72	Картометрический метод	0,1	-
257	440894,02	2246203,94	Картометрический метод	0,1	-
258	440880,01	2246204,55	Картометрический метод	0,1	-
259	440869,12	2246203,91	Картометрический метод	0,1	-
260	440860,85	2246199,15	Картометрический метод	0,1	-
261	440858,59	2246185,66	Картометрический метод	0,1	-
262	440867,21	2246177,72	Картометрический метод	0,1	-
263	440872,53	2246176,93	Картометрический метод	0,1	-
264	440873,17	2246176,69	Картометрический метод	0,1	-
265	440875,51	2246176,34	Картометрический метод	0,1	-
266	440890,10	2246170,75	Картометрический метод	0,1	-
267	440890,14	2246167,71	Картометрический метод	0,1	-
268	440883,87	2246161,15	Картометрический метод	0,1	-
269	440872,98	2246160,26	Картометрический метод	0,1	-
270	440871,44	2246160,67	Картометрический метод	0,1	-
271	440871,43	2246160,67	Картометрический метод	0,1	-
272	440865,07	2246162,01	Картометрический метод	0,1	-
273	440858,14	2246166,33	Картометрический метод	0,1	-
274	440851,85	2246164,94	Картометрический метод	0,1	-
275	440847,28	2246154,42	Картометрический метод	0,1	-
276	440847,56	2246140,66	Картометрический метод	0,1	-
277	440856,04	2246131,47	Картометрический метод	0,1	-
278	440862,71	2246123,43	Картометрический метод	0,1	-
279	440896,81	2246112,46	Картометрический метод	0,1	-
280	440911,89	2246100,11	Картометрический метод	0,1	-
281	440912,77	2246092,24	Картометрический метод	0,1	-
282	440911,32	2246085,53	Картометрический метод	0,1	-
283	440905,30	2246078,56	Картометрический метод	0,1	-
284	440887,99	2246075,50	Картометрический метод	0,1	-



1	2	3	4	5	6
285	440872,37	2246072,20	Картометрический метод	0,1	-
286	440857,81	2246063,87	Картометрический метод	0,1	-
287	440835,81	2246054,30	Картометрический метод	0,1	-
288	440813,54	2246048,65	Картометрический метод	0,1	-
289	440805,09	2246048,53	Картометрический метод	0,1	-
290	440797,11	2246046,42	Картометрический метод	0,1	-
291	440789,94	2246035,54	Картометрический метод	0,1	-
292	440788,38	2246022,03	Картометрический метод	0,1	-
293	440799,27	2246014,62	Картометрический метод	0,1	-
294	440803,71	2246007,36	Картометрический метод	0,1	-
295	440801,86	2245996,96	Картометрический метод	0,1	-
296	440801,84	2245996,77	Картометрический метод	0,1	-
297	440799,95	2245995,22	Картометрический метод	0,1	-
298	440797,66	2245993,33	Картометрический метод	0,1	-
299	440792,64	2245994,19	Картометрический метод	0,1	-
300	440786,45	2245999,55	Картометрический метод	0,1	-
301	440778,33	2246007,75	Картометрический метод	0,1	-
302	440771,08	2246015,98	Картометрический метод	0,1	-
303	440762,15	2246026,98	Картометрический метод	0,1	-
304	440747,70	2246026,21	Картометрический метод	0,1	-
305	440738,90	2246011,64	Картометрический метод	0,1	-
306	440727,11	2245996,46	Картометрический метод	0,1	-
307	440722,38	2245985,82	Картометрический метод	0,1	-
308	440722,37	2245985,80	Картометрический метод	0,1	-
309	440712,29	2245979,27	Картометрический метод	0,1	-
310	440707,50	2245976,16	Картометрический метод	0,1	-
311	440709,17	2245968,86	Картометрический метод	0,1	-
312	440714,14	2245962,92	Картометрический метод	0,1	-
313	440757,18	2245961,42	Картометрический метод	0,1	-

1	2	3	4	5	6
314	440757,19	2245961,42	Картометрический метод	0,1	-
315	440758,33	2245959,75	Картометрический метод	0,1	-
316	440758,26	2245957,12	Картометрический метод	0,1	-
317	440758,26	2245957,11	Картометрический метод	0,1	-
318	440757,82	2245956,81	Картометрический метод	0,1	-
319	440755,50	2245955,13	Картометрический метод	0,1	-
320	440749,63	2245953,74	Картометрический метод	0,1	-
321	440733,67	2245943,07	Картометрический метод	0,1	-
322	440730,18	2245940,35	Картометрический метод	0,1	-
323	440726,97	2245937,83	Картометрический метод	0,1	-
324	440705,11	2245934,21	Картометрический метод	0,1	-
325	440692,09	2245930,94	Картометрический метод	0,1	-
326	440685,82	2245929,37	Картометрический метод	0,1	-
327	440685,81	2245929,37	Картометрический метод	0,1	-
328	440679,78	2245931,08	Картометрический метод	0,1	-
329	440672,76	2245937,15	Картометрический метод	0,1	-
330	440661,17	2245955,01	Картометрический метод	0,1	-
331	440655,37	2245961,95	Картометрический метод	0,1	-
332	440654,64	2245962,82	Картометрический метод	0,1	-
333	440648,65	2245962,10	Картометрический метод	0,1	-
334	440648,23	2245961,73	Картометрический метод	0,1	-
335	440644,30	2245958,18	Картометрический метод	0,1	-
336	440642,01	2245952,23	Картометрический метод	0,1	-
337	440639,87	2245946,53	Картометрический метод	0,1	-
338	440640,73	2245917,51	Картометрический метод	0,1	-
339	440648,06	2245902,61	Картометрический метод	0,1	-
340	440647,38	2245896,23	Картометрический метод	0,1	-
341	440644,56	2245883,29	Картометрический метод	0,1	-
342	440644,71	2245872,28	Картометрический метод	0,1	-

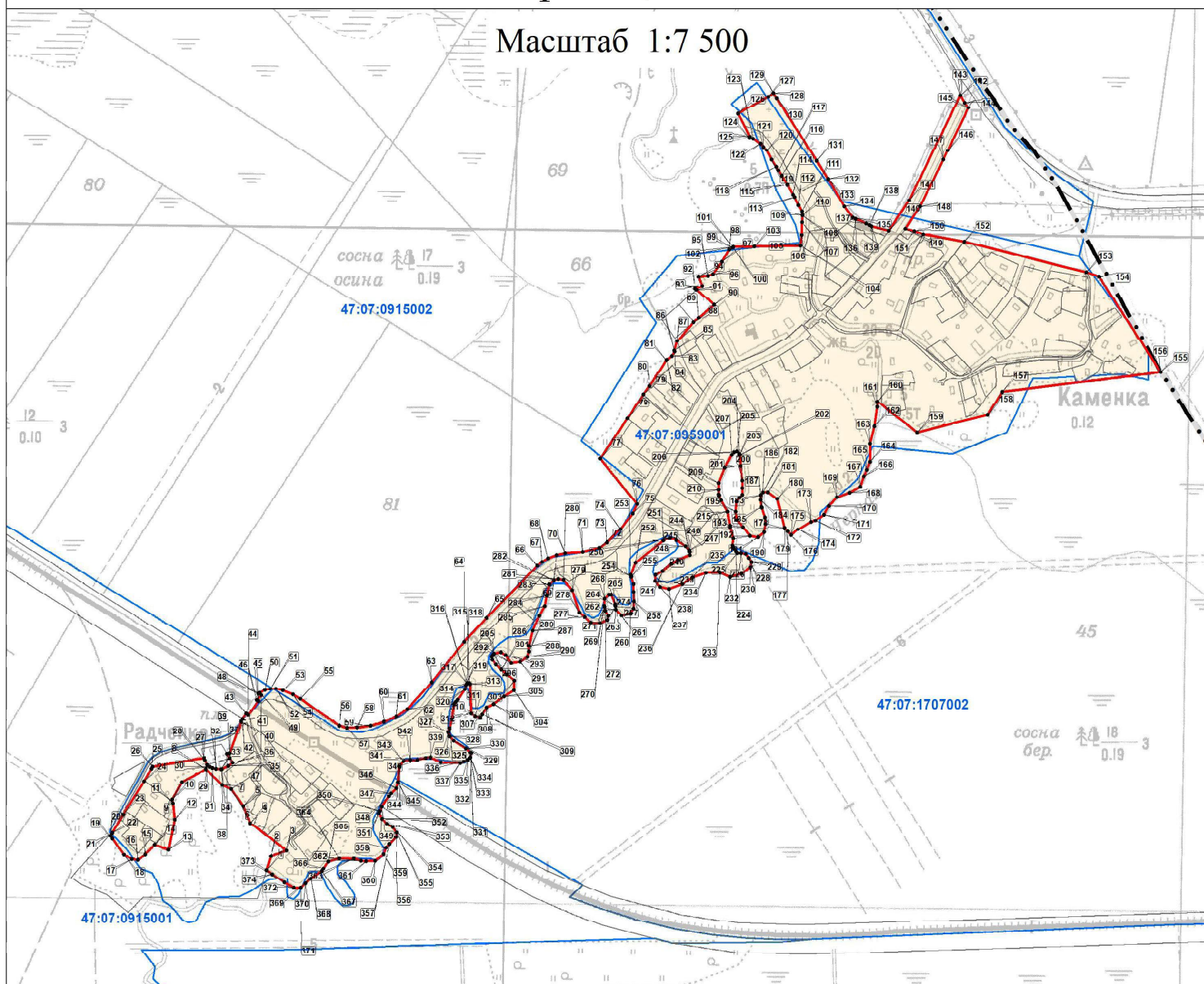
1	2	3	4	5	6
343	440642,96	2245862,82	Картометрический метод	0,1	-
344	440634,60	2245856,45	Картометрический метод	0,1	-
345	440612,11	2245854,45	Картометрический метод	0,1	-
346	440602,93	2245852,26	Картометрический метод	0,1	-
347	440595,16	2245844,01	Картометрический метод	0,1	-
348	440591,12	2245841,36	Картометрический метод	0,1	-
349	440574,99	2245830,31	Картометрический метод	0,1	-
350	440568,55	2245827,36	Картометрический метод	0,1	-
351	440565,31	2245825,87	Картометрический метод	0,1	-
352	440557,90	2245830,76	Картометрический метод	0,1	-
353	440550,12	2245838,34	Картометрический метод	0,1	-
354	440544,88	2245846,51	Картометрический метод	0,1	-
355	440536,46	2245852,72	Картометрический метод	0,1	-
356	440530,02	2245852,06	Картометрический метод	0,1	-
357	440519,46	2245842,03	Картометрический метод	0,1	-
358	440514,33	2245837,15	Картометрический метод	0,1	-
359	440504,37	2245833,57	Картометрический метод	0,1	-
360	440495,21	2245820,86	Картометрический метод	0,1	-
361	440494,07	2245807,64	Картометрический метод	0,1	-
362	440495,08	2245799,53	Картометрический метод	0,1	-
363	440498,57	2245789,13	Картометрический метод	0,1	-
364	440498,43	2245767,43	Картометрический метод	0,1	-
365	440493,54	2245751,58	Картометрический метод	0,1	-
366	440483,51	2245744,12	Картометрический метод	0,1	-
367	440480,01	2245741,50	Картометрический метод	0,1	-
368	440469,12	2245725,41	Картометрический метод	0,1	-
369	440469,11	2245725,40	Картометрический метод	0,1	-
370	440461,79	2245717,42	Картометрический метод	0,1	-
371	440455,33	2245710,32	Картометрический метод	0,1	-

1	2	3	4	5	6
372	440454,91	2245700,31	Картометрический метод	0,1	-
373	440463,13	2245686,08	Картометрический метод	0,1	-
374	440475,32	2245668,28	Картометрический метод	0,1	-
3. Сведения о характерных точках части (частей) границы объекта					
Обозначение характерных точек части границы	Координаты, м		Метод определения координат характерной точки	Средняя квадратическая погрешность положения характерной точки (Mt), м	Описание обозначения точки на местности (при наличии)
	X	Y			
1	2	3	4	5	6
-	-	-	-	-	-



# План границ объекта

Масштаб 1:7 500



## Используемые условные знаки и обозначения

- · · — · · — граница муниципального образования
- граница населенного пункта
- 321 обозначение характерных точек границы населенного пункта
- 47:12:0201001 номера кадастровых кварталов
- границы кадастровых кварталов
- границы земельных участков, сведения о границах которых содержатся в ЕГРН

Подпись \_\_\_\_\_ Дата "11" апреля 2023 года

Место для оттиска печати (при наличии) лица, составившего описание местоположения границ объекта

## Текстовое описание местоположения границы населенных пунктов, территориальных зон

Прохождение границы		Описание прохождения границы
от точки	до точки	
1	2	3
2	3	-
3	4	-
4	5	-
5	6	-
6	7	-
7	8	-
8	9	-
9	10	-
10	11	-
11	12	-
12	13	-
13	14	-
14	15	-
15	16	-
16	17	-
17	18	-
18	19	-
19	20	-
20	21	-
21	22	-
22	23	-
23	24	-
24	25	-
25	26	-
26	27	-
27	28	-
28	29	-
29	30	-
30	31	-
31	32	-
32	33	-
33	34	-
34	35	-
35	36	-
36	37	-
37	38	-
38	39	-
39	40	-
40	41	-
41	42	-
42	43	-
43	44	-
44	45	-
45	46	-
46	47	-
47	48	-
48	49	-
49	50	-
50	51	-
51	52	-
52	53	-

1	2	3
53	54	-
54	55	-
55	56	-
56	57	-
57	58	-
58	59	-
59	60	-
60	61	-
61	62	-
62	63	-
63	64	-
64	65	-
65	66	-
66	67	-
67	68	-
68	69	-
69	70	-
70	71	-
71	72	-
72	73	-
73	74	-
74	75	-
75	76	-
76	77	-
77	78	-
78	79	-
79	80	-
80	81	-
81	82	-
82	83	-
83	84	-
84	85	-
85	86	-
86	87	-
87	88	-
88	89	-
89	90	-
90	91	-
91	92	-
92	93	-
93	94	-
94	95	-
95	96	-
96	97	-
97	98	-
98	99	-
99	100	-
100	101	-
101	102	-
102	103	-
103	104	-
104	105	-
105	106	-
106	107	-
107	108	-
108	109	-
109	110	-
110	111	-



1	2	3
111	112	-
112	113	-
113	114	-
114	115	-
115	116	-
116	117	-
117	118	-
118	119	-
119	120	-
120	121	-
121	122	-
122	123	-
123	124	-
124	125	-
125	126	-
126	127	-
127	128	-
128	129	-
129	130	-
130	131	-
131	132	-
132	133	-
133	134	-
134	135	-
135	136	-
136	137	-
137	138	-
138	139	-
139	140	-
140	141	-
141	142	-
142	143	-
143	144	-
144	145	-
145	146	-
146	147	-
147	148	-
148	149	-
149	150	-
150	151	-
151	152	-
152	153	-
153	154	-
154	155	-
155	156	-
156	157	-
157	158	-
158	159	-
159	160	-
160	161	-
161	162	-
162	163	-
163	164	-
164	165	-
165	166	-
166	167	-
167	168	-
168	169	-

1	2	3
169	170	-
170	171	-
171	172	-
172	173	-
173	174	-
174	175	-
175	176	-
176	177	-
177	178	-
178	179	-
179	180	-
180	181	-
181	182	-
182	183	-
183	184	-
184	185	-
185	186	-
186	187	-
187	188	-
188	189	-
189	190	-
190	191	-
191	192	-
192	193	-
193	194	-
194	195	-
195	196	-
196	197	-
197	198	-
198	199	-
199	200	-
200	201	-
201	202	-
202	203	-
203	204	-
204	205	-
205	206	-
206	207	-
207	208	-
208	209	-
209	210	-
210	211	-
211	212	-
212	213	-
213	214	-
214	215	-
215	216	-
216	217	-
217	218	-
218	219	-
219	220	-
220	221	-
221	222	-
222	223	-
223	224	-
224	225	-
225	226	-
226	227	-

1	2	3
227	228	-
228	229	-
229	230	-
230	231	-
231	232	-
232	233	-
233	234	-
234	235	-
235	236	-
236	237	-
237	238	-
238	239	-
239	240	-
240	241	-
241	242	-
242	243	-
243	244	-
244	245	-
245	246	-
246	247	-
247	248	-
248	249	-
249	250	-
250	251	-
251	252	-
252	253	-
253	254	-
254	255	-
255	256	-
256	257	-
257	258	-
258	259	-
259	260	-
260	261	-
261	262	-
262	263	-
263	264	-
264	265	-
265	266	-
266	267	-
267	268	-
268	269	-
269	270	-
270	271	-
271	272	-
272	273	-
273	274	-
274	275	-
275	276	-
276	277	-
277	278	-
278	279	-
279	280	-
280	281	-
281	282	-
282	283	-
283	284	-
284	285	-

1	2	3
285	286	-
286	287	-
287	288	-
288	289	-
289	290	-
290	291	-
291	292	-
292	293	-
293	294	-
294	295	-
295	296	-
296	297	-
297	298	-
298	299	-
299	300	-
300	301	-
301	302	-
302	303	-
303	304	-
304	305	-
305	306	-
306	307	-
307	308	-
308	309	-
309	310	-
310	311	-
311	312	-
312	313	-
313	314	-
314	315	-
315	316	-
316	317	-
317	318	-
318	319	-
319	320	-
320	321	-
321	322	-
322	323	-
323	324	-
324	325	-
325	326	-
326	327	-
327	328	-
328	329	-
329	330	-
330	331	-
331	332	-
332	333	-
333	334	-
334	335	-
335	336	-
336	337	-
337	338	-
338	339	-
339	340	-
340	341	-
341	342	-
342	343	-

1	2	3
343	344	-
344	345	-
345	346	-
346	347	-
347	348	-
348	349	-
349	350	-
350	351	-
351	352	-
352	353	-
353	354	-
354	355	-
355	356	-
356	357	-
357	358	-
358	359	-
359	360	-
360	361	-
361	362	-
362	363	-
363	364	-
364	365	-
365	366	-
366	367	-
367	368	-
368	369	-
369	370	-
370	371	-
371	372	-
372	373	-
373	374	-
374	1	-

ГРАФИЧЕСКОЕ ОПИСАНИЕ  
местоположения границ населенных пунктов

Посёлок при железнодорожной станции Кирпичный завод  
(наименование объекта, местоположение границ которого описано (далее – объект))

## Раздел 1

Сведения об объекте		
№ п/п	Характеристики	Описание характеристик
1	2	3
1	Местоположение объекта	Муниципальное образование «Щегловское сельское поселение» Всеволожского муниципального района Ленинградской области
2	Площадь объекта +/- величина погрешности определения площади (Р +/- Дельта Р)	(421408 +/- 227) м <sup>2</sup>
3	Иные характеристики объекта	-

Раздел 2					
Сведения о местоположении границ объекта					
1. Система координат МСК 47 зона 2					
2. Сведения о характерных точках границ объекта					
Обозначение характерных точек границ	Координаты, м		Метод определения координат характерной точки	Средняя квадратическая погрешность положения характерной точки (Mt), м	Описание обозначения точки на местности (при наличии)
	X	Y			
1	2	3	4	5	6
1	444583,46	2241873,48	Картометрический метод	0,1	-
2	444571,49	2241883,77	Картометрический метод	0,1	-
3	444565,74	2241888,72	Картометрический метод	0,1	-
4	444504,16	2241920,69	Картометрический метод	0,1	-
5	444383,3	2241996,99	Картометрический метод	0,1	-
6	444308,21	2242040,8	Картометрический метод	0,1	-
7	444153,52	2242131,49	Картометрический метод	0,1	-
8	444108,66	2242157,47	Картометрический метод	0,1	-
9	444096,81	2242151,6	Картометрический метод	0,1	-
10	444060,45	2242130,21	Картометрический метод	0,1	-
11	444032,5	2242111,54	Картометрический метод	0,1	-
12	444034,33	2242108,47	Картометрический метод	0,1	-
13	444038,89	2242100,8	Картометрический метод	0,1	-
14	444029,26	2242094,99	Картометрический метод	0,1	-
15	444035,25	2242083,24	Картометрический метод	0,1	-
16	444035,83	2242082,34	Картометрический метод	0,1	-
17	444023,94	2242073,38	Картометрический метод	0,1	-
18	444008,49	2242061,74	Картометрический метод	0,1	-
19	443998,34	2242078	Картометрический метод	0,1	-
20	443991,28	2242073,78	Картометрический метод	0,1	-
21	443985,24	2242083,43	Картометрический метод	0,1	-
22	443957,9	2242067,17	Картометрический метод	0,1	-
23	443910,24	2242038,83	Картометрический метод	0,1	-

1	2	3	4	5	6
24	443888,52	2242025,91	Картометрический метод	0,1	-
25	443856,81	2242007,05	Картометрический метод	0,1	-
26	443829,37	2241990,73	Картометрический метод	0,1	-
27	443825,57	2241988,47	Картометрический метод	0,1	-
28	443750,13	2241989,26	Картометрический метод	0,1	-
29	443693,93	2242049,24	Картометрический метод	0,1	-
30	443690,94	2242047,53	Картометрический метод	0,1	-
31	443685,31	2242044,3	Картометрический метод	0,1	-
32	443684,53	2242043,86	Картометрический метод	0,1	-
33	443682,29	2242042,58	Картометрический метод	0,1	-
34	443693,49	2242030,53	Картометрический метод	0,1	-
35	443680,24	2242017,08	Картометрический метод	0,1	-
36	443769,35	2241929,4	Картометрический метод	0,1	-
37	443780,22	2241919,39	Картометрический метод	0,1	-
38	443808,65	2241893,26	Картометрический метод	0,1	-
39	443817,6	2241889,51	Картометрический метод	0,1	-
40	443817,7	2241889,47	Картометрический метод	0,1	-
41	443820,89	2241885,35	Картометрический метод	0,1	-
42	443826,43	2241878,3	Картометрический метод	0,1	-
43	443831,38	2241873,14	Картометрический метод	0,1	-
44	443834,38	2241870,05	Картометрический метод	0,1	-
45	443847,71	2241849,23	Картометрический метод	0,1	-
46	443854,46	2241838,67	Картометрический метод	0,1	-
47	443883,34	2241811,95	Картометрический метод	0,1	-
48	443883,14	2241811,9	Картометрический метод	0,1	-
49	443875,79	2241810,16	Картометрический метод	0,1	-
50	443876,3	2241808,56	Картометрический метод	0,1	-
51	443879,65	2241798,37	Картометрический метод	0,1	-
52	443899,87	2241792,2	Картометрический метод	0,1	-



1	2	3	4	5	6
53	443958,98	2241694,14	Картометрический метод	0,1	-
54	443964,36	2241697,57	Картометрический метод	0,1	-
55	443994,92	2241661,09	Картометрический метод	0,1	-
56	443994,84	2241661,02	Картометрический метод	0,1	-
57	443993,68	2241660,28	Картометрический метод	0,1	-
58	443983,46	2241653,58	Картометрический метод	0,1	-
59	444007,24	2241614,08	Картометрический метод	0,1	-
60	444039,95	2241559,83	Картометрический метод	0,1	-
61	444039,97	2241559,71	Картометрический метод	0,1	-
62	444037,46	2241540,49	Картометрический метод	0,1	-
63	444054,64	2241509,79	Картометрический метод	0,1	-
64	444061,66	2241497,25	Картометрический метод	0,1	-
65	444075,56	2241506,49	Картометрический метод	0,1	-
66	444122,85	2241537,95	Картометрический метод	0,1	-
67	444137,44	2241515,7	Картометрический метод	0,1	-
68	444162,8	2241477,04	Картометрический метод	0,1	-
69	444179,47	2241487,84	Картометрический метод	0,1	-
70	444209,33	2241443,75	Картометрический метод	0,1	-
71	444233,18	2241363,59	Картометрический метод	0,1	-
72	444193,9	2241326,72	Картометрический метод	0,1	-
73	444204,76	2241302,09	Картометрический метод	0,1	-
74	444208,79	2241293,63	Картометрический метод	0,1	-
75	444223,42	2241259,8	Картометрический метод	0,1	-
76	444228,13	2241234,61	Картометрический метод	0,1	-
77	444254,57	2241190,88	Картометрический метод	0,1	-
78	444265	2241178,06	Картометрический метод	0,1	-
79	444289,9	2241191,02	Картометрический метод	0,1	-
80	444302,75	2241155,33	Картометрический метод	0,1	-
81	444356,95	2241063,28	Картометрический метод	0,1	-

1	2	3	4	5	6
82	444357,71	2241062,01	Картометрический метод	0,1	-
83	444358,06	2241061,45	Картометрический метод	0,1	-
84	444388,07	2241104,59	Картометрический метод	0,1	-
85	444378,7	2241227,56	Картометрический метод	0,1	-
86	444375,39	2241270,68	Картометрический метод	0,1	-
87	444343,48	2241385,87	Картометрический метод	0,1	-
88	444828,08	2241724,44	Картометрический метод	0,1	-
89	444828,07	2241724,44	Картометрический метод	0,1	-
90	444810,48	2241734,85	Картометрический метод	0,1	-
91	444735,53	2241779,16	Картометрический метод	0,1	-
92	444764,71	2241729,85	Картометрический метод	0,1	-
93	444567,53	2241613,15	Картометрический метод	0,1	-
94	444464,22	2241787,79	Картометрический метод	0,1	-
95	444595,91	2241865,69	Картометрический метод	0,1	-

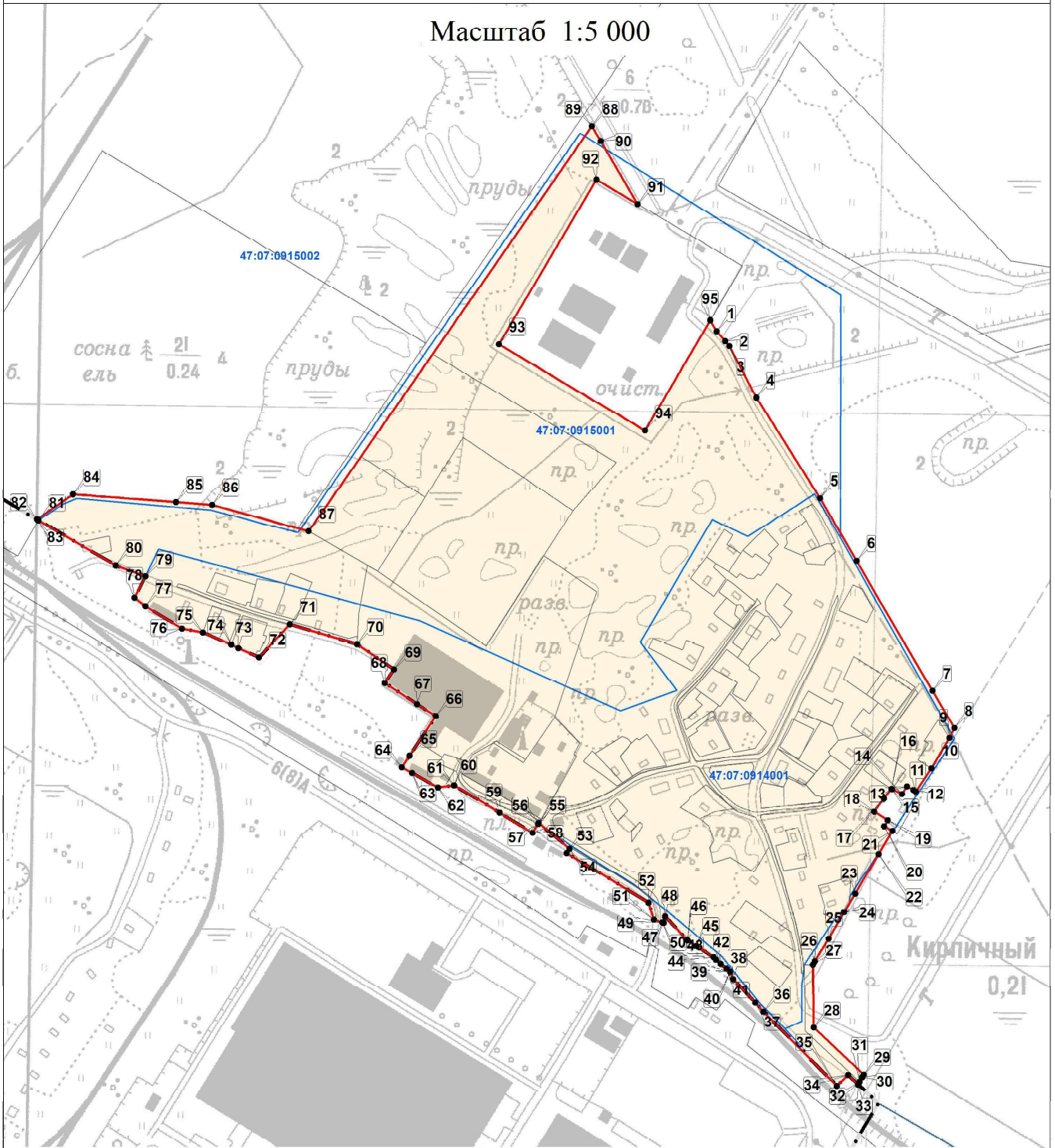
3. Сведения о характерных точках части (частей) границы объекта

Обозначение характерных точек части границы	Координаты, м		Метод определения координат характерной точки	Средняя квадратическая погрешность положения характерной точки (Mt), м	Описание обозначения точки на местности (при наличии)
	X	Y			
1	2	3	4	5	6
-	-	-	-	-	-



# План границ объекта

Масштаб 1:5 000



## Используемые условные знаки и обозначения

- · — · — · граница муниципального образования
- граница населенного пункта
- 321 — обозначение характерных точек границы населенного пункта
- 47:12:0201001 — номера кадастровых кварталов
- границы кадастровых кварталов
- границы земельных участков, сведения о границах которых содержатся в ЕГРН

Подпись \_\_\_\_\_ Дата "11" апреля 2023 года

Место для оттиска печати (при наличии) лица, составившего описание местоположения границ объекта

## Текстовое описание местоположения границы населенных пунктов, территориальных зон

Прохождение границы		Описание прохождения границы
от точки	до точки	
1	2	3
2	3	-
3	4	-
4	5	-
5	6	-
6	7	-
7	8	-
8	9	-
9	10	-
10	11	-
11	12	-
12	13	-
13	14	-
14	15	-
15	16	-
16	17	-
17	18	-
18	19	-
19	20	-
20	21	-
21	22	-
22	23	-
23	24	-
24	25	-
25	26	-
26	27	-
27	28	-
28	29	-
29	30	-
30	31	-
31	32	-
32	33	-
33	34	-
34	35	-
35	36	-
36	37	-
37	38	-
38	39	-
39	40	-
40	41	-
41	42	-
42	43	-
43	44	-
44	45	-
45	46	-
46	47	-
47	48	-
48	49	-
49	50	-
50	51	-
51	52	-
52	53	-

1	2	3
53	54	-
54	55	-
55	56	-
56	57	-
57	58	-
58	59	-
59	60	-
60	61	-
61	62	-
62	63	-
63	64	-
64	65	-
65	66	-
66	67	-
67	68	-
68	69	-
69	70	-
70	71	-
71	72	-
72	73	-
73	74	-
74	75	-
75	76	-
76	77	-
77	78	-
78	79	-
79	80	-
80	81	-
81	82	-
82	83	-
83	84	-
84	85	-
85	86	-
86	87	-
87	88	-
88	89	-
89	90	-
90	91	-
91	92	-
92	93	-
93	94	-
94	95	-
95	1	-

ГРАФИЧЕСКОЕ ОПИСАНИЕ  
местоположения границ населенных пунктов

Деревня Малая Романовка

(наименование объекта, местоположение границ которого описано (далее – объект))

Раздел 1

Сведения об объекте		
№ п/п	Характеристики	Описание характеристик
1	2	3
1	Местоположение объекта	Муниципальное образование «Щегловское сельское поселение» Всеволожского муниципального района Ленинградской области
2	Площадь объекта +/- величина погрешности определения площади (P +/- Дельта P)	(533355 +/- 256) м <sup>2</sup>
3	Иные характеристики объекта	-

Раздел 2					
Сведения о местоположении границ объекта					
1. Система координат МСК 47 зона 2					
2. Сведения о характерных точках границ объекта					
Обозначение характерных точек границ	Координаты, м		Метод определения координат характерной точки	Средняя квадратическая погрешность положения характерной точки (M <sub>t</sub> ), м	Описание обозначения точки на местности (при наличии)
	X	Y			
1	2	3	4	5	6
1	447229,59	2238401,68	Картометрический метод	0,1	-
2	447204,89	2238332,66	Картометрический метод	0,1	-
3	447184,08	2238274,57	Картометрический метод	0,1	-
4	447167,37	2238245,58	Картометрический метод	0,1	-
5	447136,06	2238216,35	Картометрический метод	0,1	-
6	447056,61	2238144,94	Картометрический метод	0,1	-
7	447060,19	2238039,38	Картометрический метод	0,1	-
8	447061,68	2238007,22	Картометрический метод	0,1	-
9	447043,71	2238006,8	Картометрический метод	0,1	-
10	446823,39	2237919,38	Картометрический метод	0,1	-
11	446827,41	2237891,68	Картометрический метод	0,1	-
12	446827,41	2237891,66	Картометрический метод	0,1	-
13	446835,4	2237776,62	Картометрический метод	0,1	-
14	446881,51	2237776,15	Картометрический метод	0,1	-
15	446881,51	2237776,13	Картометрический метод	0,1	-
16	446882,42	2237687,11	Картометрический метод	0,1	-
17	446882,92	2237638,87	Картометрический метод	0,1	-
18	446934,11	2237380,43	Картометрический метод	0,1	-
19	447051,32	2237441,66	Картометрический метод	0,1	-
20	447055,73	2237242,67	Картометрический метод	0,1	-
21	447055,73	2237242,65	Картометрический метод	0,1	-
22	447081,61	2237246,4	Картометрический метод	0,1	-
23	447099,53	2237267,5	Картометрический метод	0,1	-



24	447107,09	2237261,33	Картометрический метод	0,1	-
25	447196,79	2237367,47	Картометрический метод	0,1	-
26	447274,62	2237456,1	Картометрический метод	0,1	-
27	447370,81	2237543,52	Картометрический метод	0,1	-
28	447427,54	2237593,87	Картометрический метод	0,1	-
29	447428,12	2237624,37	Картометрический метод	0,1	-
30	447428,43	2237631,41	Картометрический метод	0,1	-
31	447557,1	2237844,28	Картометрический метод	0,1	-
32	447545,47	2237878,82	Картометрический метод	0,1	-
33	447552,35	2237901,01	Картометрический метод	0,1	-
34	447559,53	2237923,54	Картометрический метод	0,1	-
35	447591,96	2237951,3	Картометрический метод	0,1	-
36	447609,23	2237966,09	Картометрический метод	0,1	-
37	447690,61	2237982,27	Картометрический метод	0,1	-
38	447819,77	2238062,07	Картометрический метод	0,1	-
39	447816,82	2238063,75	Картометрический метод	0,1	-
40	447742,83	2238106,33	Картометрический метод	0,1	-

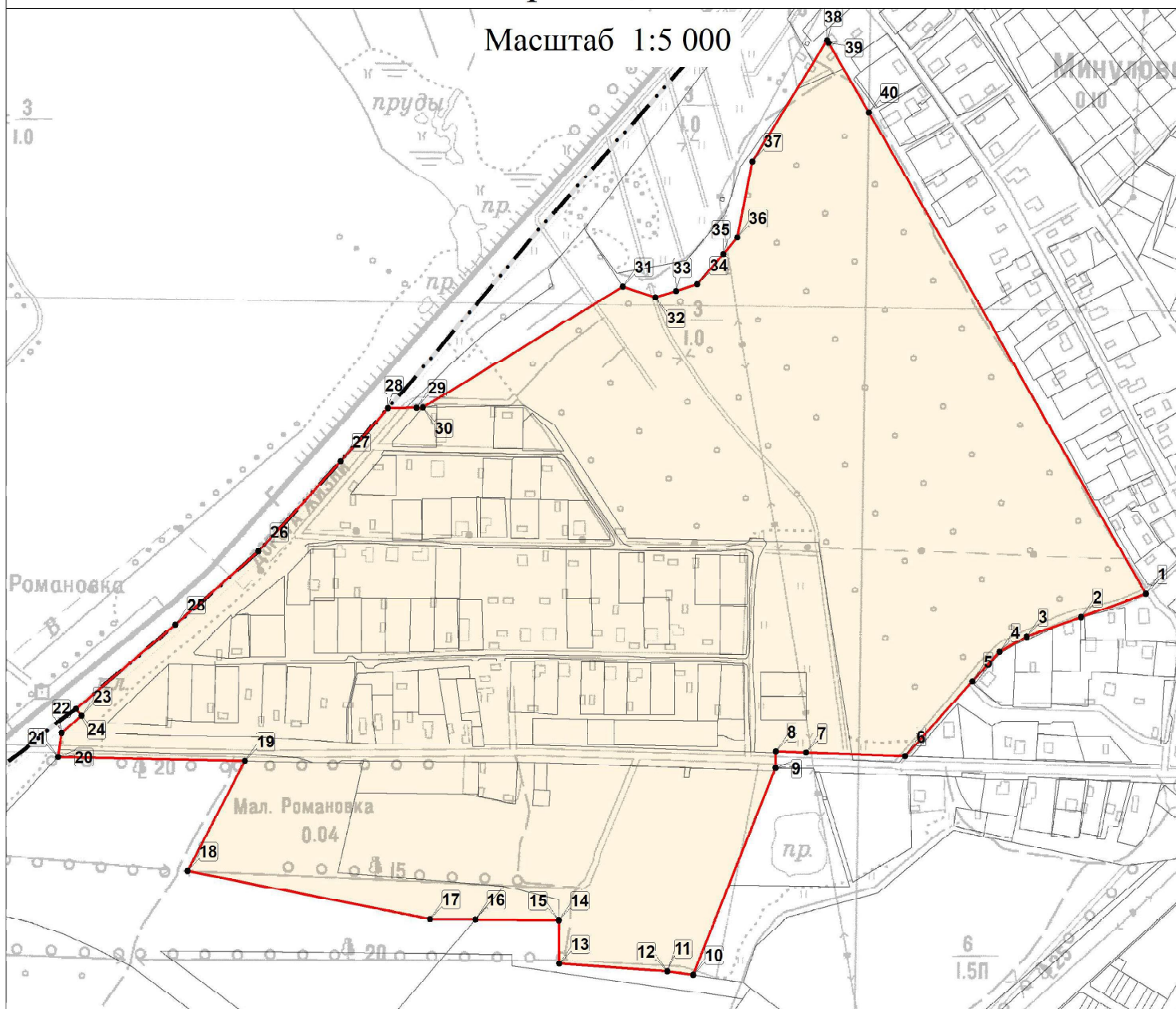
## 3. Сведения о характерных точках части (частей) границы объекта

Обозначение характерных точек части границы	Координаты, м		Метод определения координат характерной точки	Средняя квадратическая погрешность положения характерной точки (M <sub>t</sub> ), м	Описание обозначения точки на местности (при наличии)
	X	Y			
1	2	3	4	5	6
-	-	-	-	-	-



### План границ объекта

Масштаб 1:5 000



#### Используемые условные знаки и обозначения

- · — · — · граница муниципального образования
- граница населенного пункта
- 321 обозначение характерных точек границы населенного пункта
- 47:12:0201001 номера кадастровых кварталов
- границы кадастровых кварталов
- границы земельных участков, сведения о границах которых содержатся в ЕГРН

Подпись \_\_\_\_\_ Дата "11" апреля 2023 года

Место для оттиска печати (при наличии) лица, составившего описание местоположения границ объекта

## Текстовое описание местоположения границы населенных пунктов, территориальных зон

Прохождение границы		Описание прохождения границы
от точки	до точки	
1	2	3
2	3	-
3	4	-
4	5	-
5	6	-
6	7	-
7	8	-
8	9	-
9	10	-
10	11	-
11	12	-
12	13	-
13	14	-
14	15	-
15	16	-
16	17	-
17	18	-
18	19	-
19	20	-
20	21	-
21	22	-
22	23	-
23	24	-
24	25	-
25	26	-
26	27	-
27	28	-
28	29	-
29	30	-
30	31	-
31	32	-
32	33	-
33	34	-
34	35	-
35	36	-
36	37	-
37	38	-
38	39	-
39	40	-
40	1	-

ГРАФИЧЕСКОЕ ОПИСАНИЕ  
местоположения границ населенных пунктов

Деревня Минулово

(наименование объекта, местоположение границ которого описано (далее – объект))

Раздел 1

Сведения об объекте		
№ п/п	Характеристики	Описание характеристик
1	2	3
1	Местоположение объекта	Муниципальное образование «Щегловское сельское поселение» Всеволожского муниципального района Ленинградской области
2	Площадь объекта +/- величина погрешности определения площади (Р +/- Дельта Р)	(350730 +/- 207) м <sup>2</sup>
3	Иные характеристики объекта	-

Раздел 2					
Сведения о местоположении границ объекта					
1. Система координат МСК 47 зона 2					
2. Сведения о характерных точках границ объекта					
Обозначение характерных точек границ	Координаты, м		Метод определения координат характерной точки	Средняя квадратическая погрешность положения характерной точки (Mт), м	Описание обозначения точки на местности (при наличии)
	X	Y			
1	2	3	4	5	6
1	447596,82	2238767,82	Картометрический метод	0,1	-
2	447489,07	2238718,11	Картометрический метод	0,1	-
3	447315,83	2238639,24	Картометрический метод	0,1	-
4	447196,74	2238591,06	Картометрический метод	0,1	-
5	447134,87	2238572,1	Картометрический метод	0,1	-
6	447135,40	2238551,58	Картометрический метод	0,1	-
7	447119,50	2238551,95	Картометрический метод	0,1	-
8	447119,42	2238550,39	Картометрический метод	0,1	-
9	447117,52	2238550,36	Картометрический метод	0,1	-
10	447117,52	2238543,83	Картометрический метод	0,1	-
11	447112,51	2238543,96	Картометрический метод	0,1	-
12	447111,79	2238524,06	Картометрический метод	0,1	-
13	447114,44	2238504,44	Картометрический метод	0,1	-
14	447151,91	2238500,24	Картометрический метод	0,1	-
15	447193,01	2238486,88	Картометрический метод	0,1	-
16	447194,68	2238466,59	Картометрический метод	0,1	-
17	447196,25	2238447,44	Картометрический метод	0,1	-
18	447216,98	2238424,72	Картометрический метод	0,1	-
19	447213,23	2238419,56	Картометрический метод	0,1	-
20	447231,65	2238405,31	Картометрический метод	0,1	-
21	447229,59	2238401,68	Картометрический метод	0,1	-
22	447742,83	2238106,33	Картометрический метод	0,1	-
23	447816,82	2238063,75	Картометрический метод	0,1	-

24	447819,77	2238062,07	Картометрический метод	0,1	-
25	447690,61	2237982,27	Картометрический метод	0,1	-
26	447609,23	2237966,09	Картометрический метод	0,1	-
27	447591,96	2237951,3	Картометрический метод	0,1	-
28	447559,53	2237923,54	Картометрический метод	0,1	-
29	447552,35	2237901,01	Картометрический метод	0,1	-
30	447545,47	2237878,82	Картометрический метод	0,1	-
31	447557,10	2237844,28	Картометрический метод	0,1	-
32	447618,69	2237803,37	Картометрический метод	0,1	-
33	447645,06	2237785,41	Картометрический метод	0,1	-
34	447667,58	2237805,71	Картометрический метод	0,1	-
35	447696,51	2237830,87	Картометрический метод	0,1	-
36	447932,25	2238036,62	Картометрический метод	0,1	-
37	447935,20	2238039,18	Картометрический метод	0,1	-
38	447916,37	2238079,27	Картометрический метод	0,1	-
39	447921,64	2238083,35	Картометрический метод	1,1	-
40	447930,56	2238085,72	Картометрический метод	2,1	-
41	447940,41	2238086,5	Картометрический метод	3,1	-
42	447949,78	2238100,33	Картометрический метод	4,1	-
43	447968,29	2238108,69	Картометрический метод	5,1	-
44	447872,96	2238194,27	Картометрический метод	6,1	-
45	447847,53	2238213,76	Картометрический метод	7,1	-
46	447938,05	2238301,01	Картометрический метод	8,1	-
47	447983,42	2238358,46	Картометрический метод	9,1	-
48	447801,43	2238495,29	Картометрический метод	10,1	-
49	447768,28	2238539,09	Картометрический метод	11,1	-
50	447710,33	2238615,72	Картометрический метод	12,1	-
51	447684,12	2238650,38	Картометрический метод	13,1	-
52	447664,07	2238676,91	Картометрический метод	14,1	-

53	447645,83	2238701,03	Картометрический метод	15,1	-
54	447629,42	2238722,77	Картометрический метод	16,1	-
55	447613,63	2238743,69	Картометрический метод	17,1	-
56	447605,20	2238754,81	Картометрический метод	18,1	-
57	447600,25	2238761,34	Картометрический метод	19,1	-

### 3. Сведения о характерных точках части (частей) границы объекта

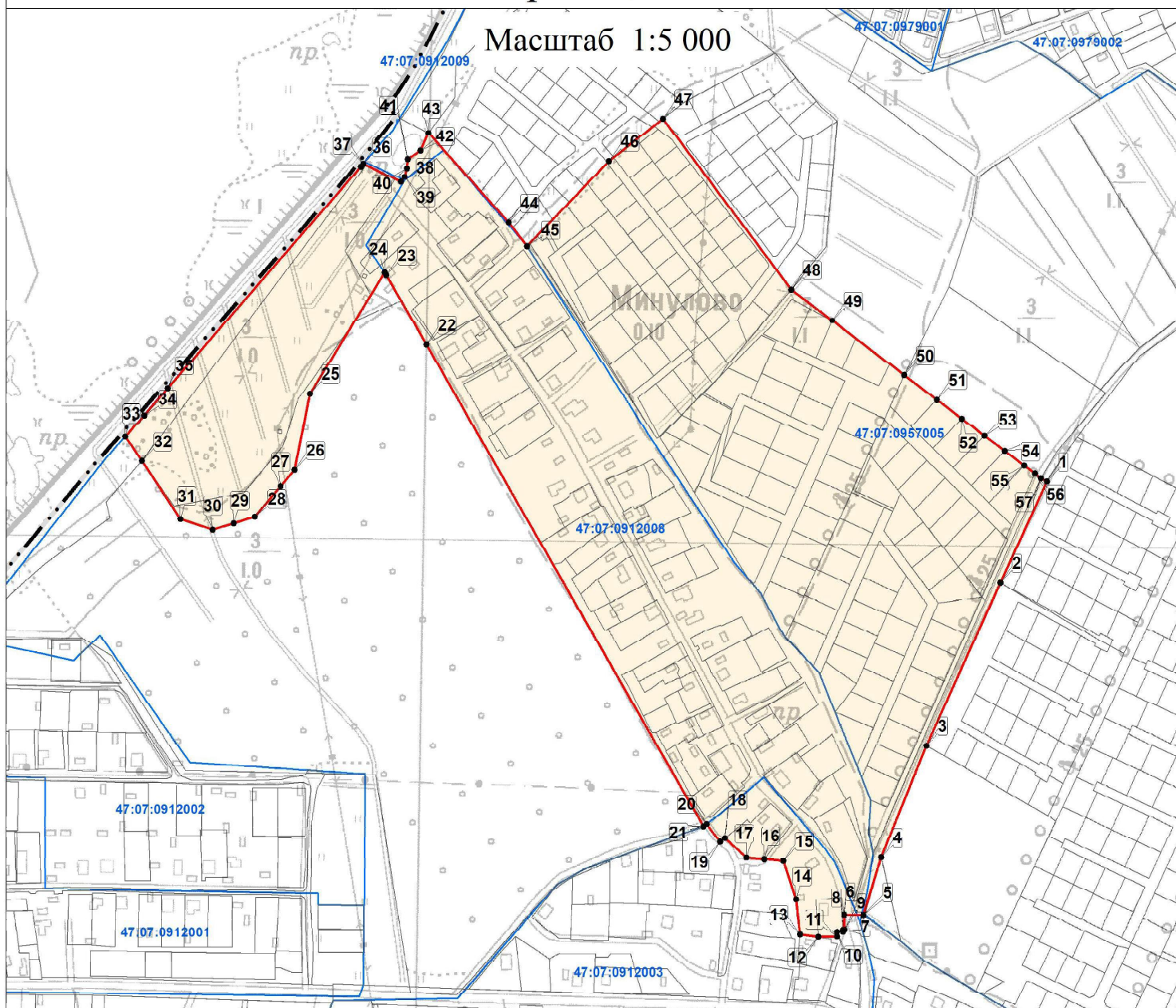
Обозначение характерных точек части границы	Координаты, м		Метод определения координат характерной точки	Средняя квадратическая погрешность положения характерной точки (Mt), м	Описание обозначения точки на местности (при наличии)
	X	Y			
1	2	3	4	5	6
-	-	-	-	-	-











# План границ объекта

Масштаб 1:5 000



## Используемые условные знаки и обозначения

-  граница муниципального образования
-  граница населенного пункта
-  обозначение характерных точек границы населенного пункта
-  номера кадастровых кварталов
-  границы кадастровых кварталов
-  границы земельных участков, сведения о границах которых содержатся в ЕГРН

Подпись \_\_\_\_\_ Дата "11" апреля 2023 года

Место для оттиска печати (при наличии) лица, составившего описание местоположения границ объекта 47:07:0912008

## Текстовое описание местоположения границы населенных пунктов, территориальных зон

Прохождение границы		Описание прохождения границы
от точки	до точки	
1	2	3
2	3	-
3	4	-
4	5	-
5	6	-
6	7	-
7	8	-
8	9	-
9	10	-
10	11	-
11	12	-
12	13	-
13	14	-
14	15	-
15	16	-
16	17	-
17	18	-
18	19	-
19	20	-
20	21	-
21	22	-
22	23	-
23	24	-
24	25	-
25	26	-
26	27	-
27	28	-
28	29	-
29	30	-
30	31	-
31	32	-
32	33	-
33	34	-
34	35	-
35	36	-
36	37	-
37	38	-
38	39	-
39	40	-
40	41	-
41	42	-
42	43	-
43	44	-
44	45	-
45	46	-
46	47	-
47	48	-
48	49	-
49	50	-
50	51	-
51	52	-
52	53	-

1	2	3
53	54	-
54	55	-
55	56	-
56	57	-
57	1	-

ГРАФИЧЕСКОЕ ОПИСАНИЕ  
местоположения границ населенных пунктов

Деревня Плинтовка

(наименование объекта, местоположение границ которого описано (далее – объект))

Раздел 1

Сведения об объекте		
№ п/п	Характеристики	Описание характеристик
1	2	3
1	Местоположение объекта	Муниципальное образование «Щегловское сельское поселение» Всеволожского муниципального района Ленинградской области
2	Площадь объекта +/- величина погрешности определения площади (Р +/- Дельта Р)	(452213 +/- 235) м <sup>2</sup>
3	Иные характеристики объекта	-

Раздел 2					
Сведения о местоположении границ объекта					
1. Система координат МСК 47 зона 2					
2. Сведения о характерных точках границ объекта					
Обозначение характерных точек границ	Координаты, м		Метод определения координат характерной точки	Средняя квадратическая погрешность положения характерной точки (Mт), м	Описание обозначения точки на местности (при наличии)
	X	Y			
1	2	3	4	5	6
1	444656,37	2239194,20	Картометрический метод	0,1	-
2	444603,94	2239158,13	Картометрический метод	0,1	-
3	444562,98	2239129,95	Картометрический метод	0,1	-
4	444472,88	2239190,69	Картометрический метод	0,1	-
5	444430,06	2239216,04	Картометрический метод	0,1	-
6	444403,20	2239238,47	Картометрический метод	0,1	-
7	444395,45	2239242,71	Картометрический метод	0,1	-
8	444290,23	2239200,66	Картометрический метод	0,1	-
9	444229,24	2239176,29	Картометрический метод	0,1	-
10	444268,30	2239117,55	Картометрический метод	0,1	-
11	444247,42	2239108,57	Картометрический метод	0,1	-
12	444250,95	2239102,53	Картометрический метод	0,1	-
13	444220,49	2239090,43	Картометрический метод	0,1	-
14	444210,67	2239087,13	Картометрический метод	0,1	-
15	444203,88	2239086,77	Картометрический метод	0,1	-
16	444192,88	2239087,03	Картометрический метод	0,1	-
17	444165,36	2239103,18	Картометрический метод	0,1	-
18	444171,58	2239108,76	Картометрический метод	0,1	-
19	444177,41	2239116,67	Картометрический метод	0,1	-
20	444183,65	2239124,30	Картометрический метод	0,1	-
21	444178,99	2239130,93	Картометрический метод	0,1	-
22	444143,61	2239096,77	Картометрический метод	0,1	-
23	444155,14	2239072,50	Картометрический метод	0,1	-

1	2	3	4	5	6
24	444169,25	2239086,74	Картометрический метод	0,1	-
25	444188,07	2239072,83	Картометрический метод	0,1	-
26	444192,55	2239072,28	Картометрический метод	0,1	-
27	444197,83	2239073,23	Картометрический метод	0,1	-
28	444198,32	2239072,14	Картометрический метод	0,1	-
29	444218,46	2239069,01	Картометрический метод	0,1	-
30	444219,38	2239068,32	Картометрический метод	0,1	-
31	444212,75	2239058,84	Картометрический метод	0,1	-
32	444219,18	2239052,91	Картометрический метод	0,1	-
33	444219,41	2239052,91	Картометрический метод	0,1	-
34	444221,07	2239054,82	Картометрический метод	0,1	-
35	444234,34	2239067,08	Картометрический метод	0,1	-
36	444263,87	2239043,44	Картометрический метод	0,1	-
37	444255,64	2239030,97	Картометрический метод	0,1	-
38	444237,44	2239043,50	Картометрический метод	0,1	-
39	444232,81	2239044,56	Картометрический метод	0,1	-
40	444224,25	2239035,96	Картометрический метод	0,1	-
41	444225,22	2239035,15	Картометрический метод	0,1	-
42	444226,36	2239030,54	Картометрический метод	0,1	-
43	444218,28	2239022,20	Картометрический метод	0,1	-
44	444230,71	2239013,28	Картометрический метод	0,1	-
45	444254,63	2238996,11	Картометрический метод	0,1	-
46	444272,83	2239020,47	Картометрический метод	0,1	-
47	444281,72	2239031,70	Картометрический метод	0,1	-
48	444289,10	2239025,04	Картометрический метод	0,1	-
49	444304,95	2239012,28	Картометрический метод	0,1	-
50	444304,42	2239011,73	Картометрический метод	0,1	-
51	444297,85	2239003,29	Картометрический метод	0,1	-
52	444282,50	2238981,90	Картометрический метод	0,1	-

1	2	3	4	5	6
53	444281,10	2238979,50	Картометрический метод	0,1	-
54	444277,07	2238973,76	Картометрический метод	0,1	-
55	444318,15	2238916,90	Картометрический метод	0,1	-
56	444384,17	2238965,22	Картометрический метод	0,1	-
57	444390,61	2238958,72	Картометрический метод	0,1	-
58	444398,37	2238950,18	Картометрический метод	0,1	-
59	444415,26	2238936,16	Картометрический метод	0,1	-
60	444452,16	2238915,02	Картометрический метод	0,1	-
61	444453,87	2238919,90	Картометрический метод	0,1	-
62	444476,27	2238910,51	Картометрический метод	0,1	-
63	444486,43	2238907,96	Картометрический метод	0,1	-
64	444510,39	2238901,77	Картометрический метод	0,1	-
65	444498,42	2238879,92	Картометрический метод	0,1	-
66	444531,91	2238854,53	Картометрический метод	0,1	-
67	444532,62	2238856,12	Картометрический метод	0,1	-
68	444535,00	2238860,73	Картометрический метод	0,1	-
69	444540,83	2238872,02	Картометрический метод	0,1	-
70	444544,63	2238879,56	Картометрический метод	0,1	-
71	444547,76	2238885,97	Картометрический метод	0,1	-
72	444548,01	2238886,78	Картометрический метод	0,1	-
73	444548,86	2238886,36	Картометрический метод	0,1	-
74	444549,13	2238886,23	Картометрический метод	0,1	-
75	444572,42	2238874,70	Картометрический метод	0,1	-
76	444586,14	2238868,09	Картометрический метод	0,1	-
77	444582,51	2238860,26	Картометрический метод	0,1	-
78	444575,35	2238844,95	Картометрический метод	0,1	-
79	444572,30	2238837,11	Картометрический метод	0,1	-
80	444569,30	2238829,46	Картометрический метод	0,1	-
81	444568,06	2238829,34	Картометрический метод	0,1	-



1	2	3	4	5	6
82	444564,98	2238830,18	Картометрический метод	0,1	-
83	444564,77	2238829,63	Картометрический метод	0,1	-
84	444676,92	2238744,62	Картометрический метод	0,1	-
85	444696,51	2238729,77	Картометрический метод	0,1	-
86	444759,38	2238682,12	Картометрический метод	0,1	-
87	444746,68	2238695,89	Картометрический метод	0,1	-
88	444759,21	2238707,51	Картометрический метод	0,1	-
89	444762,65	2238710,70	Картометрический метод	0,1	-
90	444768,21	2238701,32	Картометрический метод	0,1	-
91	444772,84	2238701,34	Картометрический метод	0,1	-
92	444787,98	2238706,47	Картометрический метод	0,1	-
93	444796,71	2238700,74	Картометрический метод	0,1	-
94	444807,07	2238698,73	Картометрический метод	0,1	-
95	444783,47	2238667,25	Картометрический метод	0,1	-
96	444780,78	2238665,89	Картометрический метод	0,1	-
97	444786,20	2238661,79	Картометрический метод	0,1	-
98	444797,37	2238675,53	Картометрический метод	0,1	-
99	444820,31	2238655,34	Картометрический метод	0,1	-
100	444805,55	2238647,12	Картометрический метод	0,1	-
101	444818,01	2238637,68	Картометрический метод	0,1	-
102	444847,39	2238653,86	Картометрический метод	0,1	-
103	444872,22	2238660,67	Картометрический метод	0,1	-
104	444900,05	2238649,89	Картометрический метод	0,1	-
105	444937,83	2238603,02	Картометрический метод	0,1	-
106	444914,50	2238585,77	Картометрический метод	0,1	-
107	444865,46	2238549,49	Картометрический метод	0,1	-
108	444816,58	2238616,98	Картометрический метод	0,1	-
109	444798,92	2238601,95	Картометрический метод	0,1	-
110	444886,02	2238484,68	Картометрический метод	0,1	-

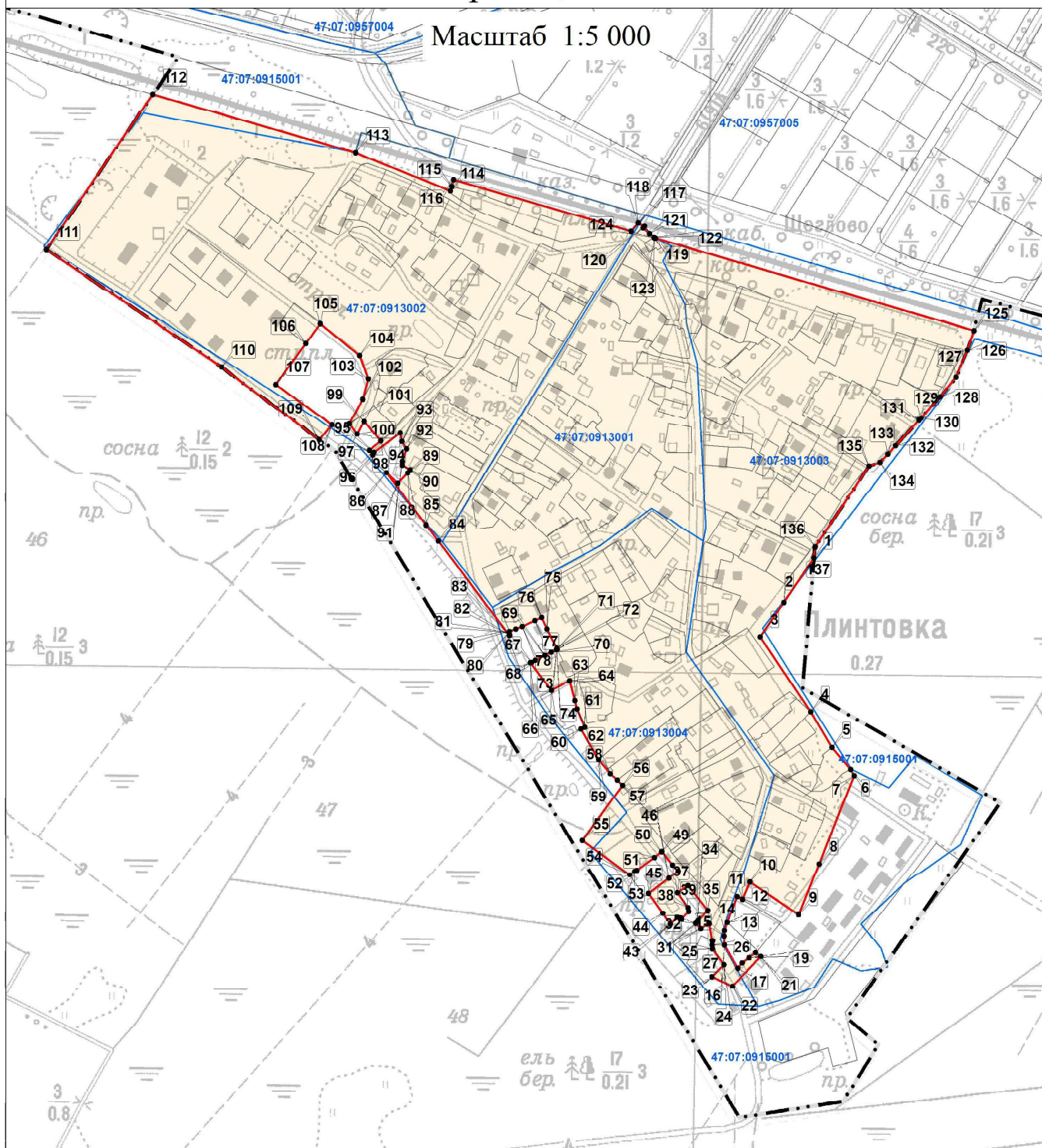
1	2	3	4	5	6
111	445027,26	2238274,97	Картометрический метод	0,1	-
112	445213,03	2238402,31	Картометрический метод	0,1	-
113	445142,92	2238645,38	Картометрический метод	0,1	-
114	445097,36	2238759,03	Картометрический метод	0,1	-
115	445102,46	2238760,58	Картометрический метод	0,1	-
116	445110,43	2238762,89	Картометрический метод	0,1	-
117	445049,00	2238975,50	Картометрический метод	0,1	-
118	445058,78	2238983,65	Картометрический метод	0,1	-
119	445055,22	2238991,41	Картометрический метод	0,1	-
120	445052,91	2238989,93	Картометрический метод	0,1	-
121	445046,12	2238997,49	Картометрический метод	0,1	-
122	445041,38	2239002,78	Картометрический метод	0,1	-
123	445040,73	2239003,49	Картометрический метод	0,1	-
124	445040,47	2239004,53	Картометрический метод	0,1	-
125	444929,79	2239386,06	Картометрический метод	0,1	-
126	444906,44	2239377,92	Картометрический метод	0,1	-
127	444874,04	2239364,68	Картометрический метод	0,1	-
128	444850,51	2239345,32	Картометрический метод	0,1	-
129	444824,73	2239322,50	Картометрический метод	0,1	-
130	444824,72	2239322,49	Картометрический метод	0,1	-
131	444822,34	2239320,29	Картометрический метод	0,1	-
132	444791,68	2239291,99	Картометрический метод	0,1	-
133	444781,65	2239282,73	Картометрический метод	0,1	-
134	444771,60	2239273,45	Картометрический метод	0,1	-
135	444767,56	2239260,27	Картометрический метод	0,1	-
136	444670,25	2239195,91	Картометрический метод	0,1	-

1	2	3	4	5	6
137	444669,42	2239195,36	Картометрический метод	0,1	-
3. Сведения о характерных точках части (частей) границы объекта					
Обозначение характерных точек части границы	Координаты, м		Метод определения координат характерной точки	Средняя квадратическая погрешность положения характерной точки (Mt), м	Описание обозначения точки на местности (при наличии)
	X	Y			
1	2	3	4	5	6
-	-	-	-	-	-



## План границ объекта

Масштаб 1:5 000

**Используемые условные знаки и обозначения**

- · — · — · граница муниципального образования
- граница населенного пункта
- 321 обозначение характерных точек границы населенного пункта
- 47:12:0201001 номера кадастровых кварталов
- границы кадастровых кварталов
- границы земельных участков, сведения о границах которых содержатся в ЕГРН

Подпись \_\_\_\_\_ Дата "11" апреля 2023 года

Место для оттиска печати (при наличии) лица, составившего описание местоположения границ объекта

## Текстовое описание местоположения границы населенных пунктов, территориальных зон

Прохождение границы		Описание прохождения границы
от точки	до точки	
1	2	3
2	3	-
3	4	-
4	5	-
5	6	-
6	7	-
7	8	-
8	9	-
9	10	-
10	11	-
11	12	-
12	13	-
13	14	-
14	15	-
15	16	-
16	17	-
17	18	-
18	19	-
19	20	-
20	21	-
21	22	-
22	23	-
23	24	-
24	25	-
25	26	-
26	27	-
27	28	-
28	29	-
29	30	-
30	31	-
31	32	-
32	33	-
33	34	-
34	35	-
35	36	-
36	37	-
37	38	-
38	39	-
39	40	-
40	41	-
41	42	-
42	43	-
43	44	-
44	45	-
45	46	-
46	47	-
47	48	-
48	49	-
49	50	-
50	51	-
51	52	-
52	53	-

1	2	3
53	54	-
54	55	-
55	56	-
56	57	-
57	58	-
58	59	-
59	60	-
60	61	-
61	62	-
62	63	-
63	64	-
64	65	-
65	66	-
66	67	-
67	68	-
68	69	-
69	70	-
70	71	-
71	72	-
72	73	-
73	74	-
74	75	-
75	76	-
76	77	-
77	78	-
78	79	-
79	80	-
80	81	-
81	82	-
82	83	-
83	84	-
84	85	-
85	86	-
86	87	-
87	88	-
88	89	-
89	90	-
90	91	-
91	92	-
92	93	-
93	94	-
94	95	-
95	96	-
96	97	-
97	98	-
98	99	-
99	100	-
100	101	-
101	102	-
102	103	-
103	104	-
104	105	-
105	106	-
106	107	-
107	108	-
108	109	-
109	110	-
110	111	-

1	2	3
111	112	-
112	113	-
113	114	-
114	115	-
115	116	-
116	117	-
117	118	-
118	119	-
119	120	-
120	121	-
121	122	-
122	123	-
123	124	-
124	125	-
125	126	-
126	127	-
127	128	-
128	129	-
129	130	-
130	131	-
131	132	-
132	133	-
133	134	-
134	135	-
135	136	-
136	137	-
137	1	-



ГРАФИЧЕСКОЕ ОПИСАНИЕ  
местоположения границ населенных пунктов

Деревня Щеглово

(наименование объекта, местоположение границ которого описано (далее – объект))

Раздел 1

Сведения об объекте		
№ п/п	Характеристики	Описание характеристик
1	2	3
1	Местоположение объекта	Муниципальное образование «Щегловское сельское поселение» Всеволожского муниципального района Ленинградской области
2	Площадь объекта +/- величина погрешности определения площади (Р +/- Дельта Р)	(295281 +/- 190) м <sup>2</sup>
3	Иные характеристики объекта	-

Раздел 2					
Сведения о местоположении границ объекта					
1. Система координат МСК 47 зона 2					
2. Сведения о характерных точках границ объекта					
Обозначение характерных точек границ	Координаты, м		Метод определения координат характерной точки	Средняя квадратическая погрешность положения характерной точки (Mt), м	Описание обозначения точки на местности (при наличии)
	X	Y			
1	2	3	4	5	6
1	447231,65	2238405,31	Картометрический метод	0,1	-
2	447213,23	2238419,56	Картометрический метод	0,1	-
3	447216,98	2238424,72	Картометрический метод	0,1	-
4	447196,25	2238447,44	Картометрический метод	0,1	-
5	447194,68	2238466,59	Картометрический метод	0,1	-
6	447193,01	2238486,88	Картометрический метод	0,1	-
7	447151,91	2238500,24	Картометрический метод	0,1	-
8	447114,44	2238504,44	Картометрический метод	0,1	-
9	447111,79	2238524,06	Картометрический метод	0,1	-
10	447112,51	2238543,96	Картометрический метод	0,1	-
11	447117,52	2238543,83	Картометрический метод	0,1	-
12	447117,52	2238550,36	Картометрический метод	0,1	-
13	447119,42	2238550,39	Картометрический метод	0,1	-
14	447119,50	2238551,95	Картометрический метод	0,1	-
15	447135,40	2238551,58	Картометрический метод	0,1	-
16	447134,87	2238572,10	Картометрический метод	0,1	-
17	447106,71	2238612,33	Картометрический метод	0,1	-
18	447086,58	2238636,58	Картометрический метод	0,1	-
19	447054,07	2238691,81	Картометрический метод	0,1	-
20	446972,10	2238833,39	Картометрический метод	0,1	-
21	446911,79	2238977,64	Картометрический метод	0,1	-
22	446901,11	2239012,92	Картометрический метод	0,1	-

23	446893,19	2239025,78	Картометрический метод	0,1	-
24	446880,32	2239046,61	Картометрический метод	0,1	-
25	446874,73	2239056,89	Картометрический метод	0,1	-
26	446850,04	2239095,21	Картометрический метод	0,1	-
27	446833,60	2239134,17	Картометрический метод	0,1	-
28	446814,67	2239176,93	Картометрический метод	0,1	-
29	446811,33	2239187,14	Картометрический метод	0,1	-
30	446760,09	2239308,46	Картометрический метод	0,1	-
31	446703,35	2239458,41	Картометрический метод	0,1	-
32	446696,76	2239475,09	Картометрический метод	0,1	-
33	446687,70	2239467,99	Картометрический метод	0,1	-
34	446662,67	2239450,74	Картометрический метод	0,1	-
35	446648,08	2239440,80	Картометрический метод	0,1	-
36	446635,59	2239433,57	Картометрический метод	0,1	-
37	446626,75	2239428,44	Картометрический метод	0,1	-
38	446611,41	2239419,53	Картометрический метод	0,1	-
39	446606,18	2239416,62	Картометрический метод	0,1	-
40	446596,16	2239411,04	Картометрический метод	0,1	-
41	446591,82	2239408,62	Картометрический метод	0,1	-
42	446590,50	2239407,89	Картометрический метод	0,1	-
43	446587,09	2239405,99	Картометрический метод	0,1	-
44	446587,17	2239403,97	Картометрический метод	0,1	-
45	446587,17	2239403,95	Картометрический метод	0,1	-
46	446585,92	2239403,17	Картометрический метод	0,1	-
47	446582,84	2239400,55	Картометрический метод	0,1	-
48	446594,75	2239384,95	Картометрический метод	0,1	-
49	446618,22	2239338,02	Картометрический метод	0,1	-
50	446658,19	2239257,84	Картометрический метод	0,1	-
51	446649,52	2239254,06	Картометрический метод	0,1	-

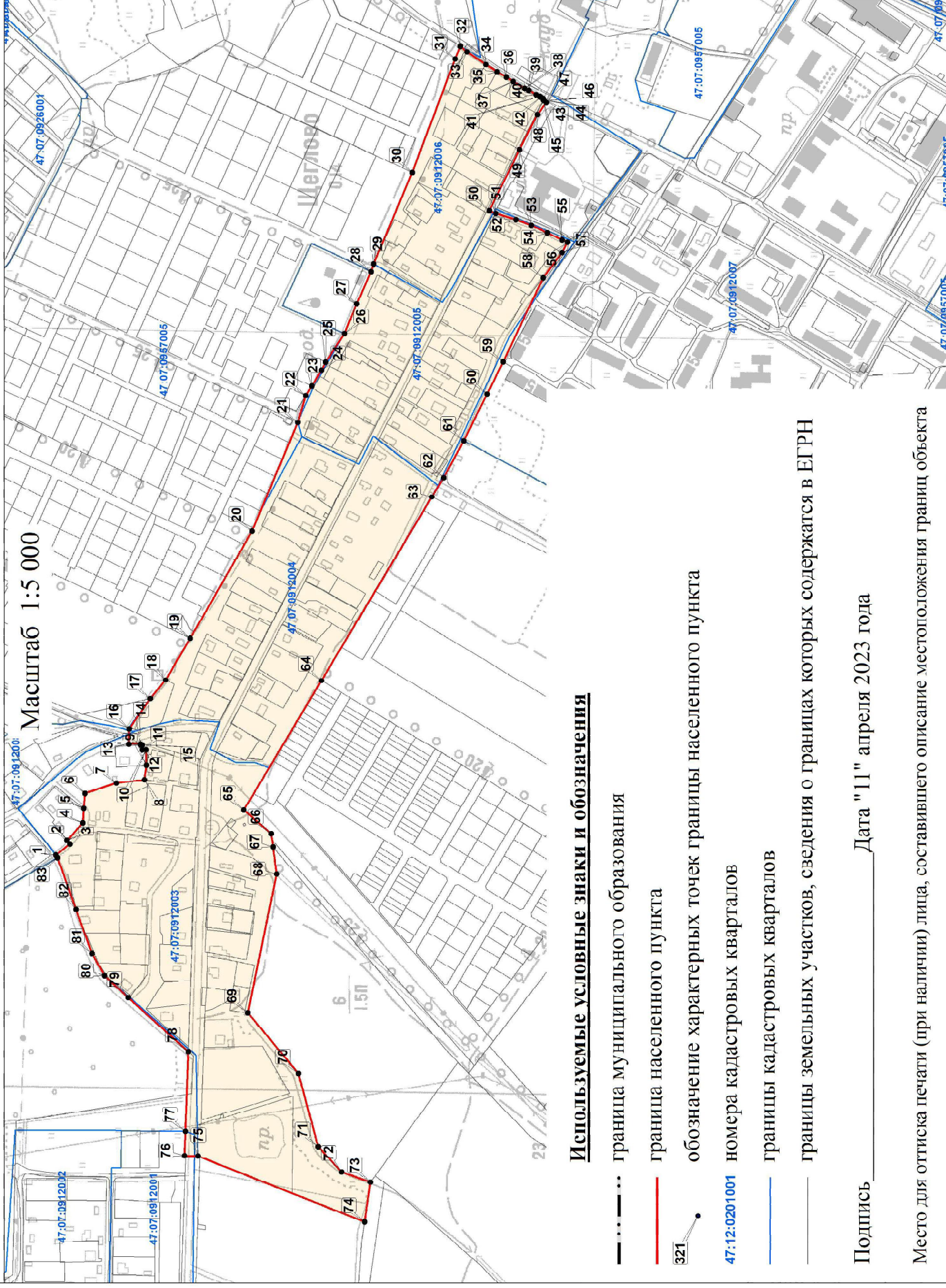
52	446623,09	2239245,97	Картометрический метод	0,1	-
53	446602,61	2239238,34	Картометрический метод	0,1	-
54	446581,37	2239228,59	Картометрический метод	0,1	-
55	446562,23	2239218,79	Картометрический метод	0,1	-
56	446554,68	2239215,76	Картометрический метод	0,1	-
57	446562,18	2239201,72	Картометрический метод	0,1	-
58	446587,06	2239168,62	Картометрический метод	0,1	-
59	446639,97	2239057,41	Картометрический метод	0,1	-
60	446661,12	2239015,23	Картометрический метод	0,1	-
61	446692,12	2238953,47	Картометрический метод	0,1	-
62	446718,71	2238904,26	Картометрический метод	0,1	-
63	446734,36	2238878,89	Картометрический метод	0,1	-
64	446880,30	2238635,95	Картометрический метод	0,1	-
65	446983,31	2238464,40	Картометрический метод	0,1	-
66	446946,67	2238433,38	Картометрический метод	0,1	-
67	446944,34	2238415,80	Картометрический метод	0,1	-
68	446939,53	2238379,70	Картометрический метод	0,1	-
69	446977,87	2238196,52	Картометрический метод	0,1	-
70	446910,76	2238116,12	Картометрический метод	0,1	-
71	446884,40	2238018,98	Картометрический метод	0,1	-
72	446853,87	2237985,59	Картометрический метод	0,1	-
73	446815,68	2237972,71	Картометрический метод	0,1	-
74	446823,39	2237919,38	Картометрический метод	0,1	-
75	447043,71	2238006,80	Картометрический метод	0,1	-
76	447061,68	2238007,22	Картометрический метод	0,1	-
77	447060,19	2238039,38	Картометрический метод	0,1	-
78	447056,61	2238144,94	Картометрический метод	0,1	-
79	447136,06	2238216,35	Картометрический метод	0,1	-
80	447167,37	2238245,58	Картометрический метод	0,1	-

81	447184,08	2238274,57	Картометрический метод	0,1	-
82	447204,89	2238332,66	Картометрический метод	0,1	-
83	447229,59	2238401,68	Картометрический метод	0,1	-
3. Сведения о характерных точках части (частей) границы объекта					
Обозначение характерных точек части границы	Координаты, м		Метод определения координат характерной точки	Средняя квадратическая погрешность положения характерной точки (Mt), м	Описание обозначения точки на местности (при наличии)
	X	Y			
1	2	3	4	5	6
-	-	-	-	-	-



## План границ объекта

Масштаб 1:5 000

**Используемые условные знаки и обозначения**

- граница муниципального образования
- граница населенного пункта
- обозначение характерных точек границы населенного пункта
- 47:12:0201001 номера кадастровых кварталов
- границы кадастровых кварталов
- границы земельных участков, сведения о границах которых содержатся в ЕГРН

Подпись \_\_\_\_\_

Дата "11" апреля 2023 года

Место для оттиска печати (при наличии) лица, составившего описание местоположения границ объекта

## Текстовое описание местоположения границы населенных пунктов, территориальных зон

Прохождение границы		Описание прохождения границы
от точки	до точки	
1	2	3
2	3	-
3	4	-
4	5	-
5	6	-
6	7	-
7	8	-
8	9	-
9	10	-
10	11	-
11	12	-
12	13	-
13	14	-
14	15	-
15	16	-
16	17	-
17	18	-
18	19	-
19	20	-
20	21	-
21	22	-
22	23	-
23	24	-
24	25	-
25	26	-
26	27	-
27	28	-
28	29	-
29	30	-
30	31	-
31	32	-
32	33	-
33	34	-
34	35	-
35	36	-
36	37	-
37	38	-
38	39	-
39	40	-
40	41	-
41	42	-
42	43	-
43	44	-
44	45	-
45	46	-
46	47	-
47	48	-
48	49	-
49	50	-
50	51	-
51	52	-
52	53	-



1	2	3
53	54	-
54	55	-
55	56	-
56	57	-
57	58	-
58	59	-
59	60	-
60	61	-
61	62	-
62	63	-
63	64	-
64	65	-
65	66	-
66	67	-
67	68	-
68	69	-
69	70	-
70	71	-
71	72	-
72	73	-
73	74	-
74	75	-
75	76	-
76	77	-
77	78	-
78	79	-
79	80	-
80	81	-
81	82	-
82	83	-
83	1	-

ГРАФИЧЕСКОЕ ОПИСАНИЕ  
местоположения границ населенных пунктов

Поселок Щеглово

(наименование объекта, местоположение границ которого описано (далее – объект))

Раздел 1

Сведения об объекте		
№ п/п	Характеристики	Описание характеристик
1	2	3
1	Местоположение объекта	Муниципальное образование «Щегловское сельское поселение» Всеволожского муниципального района Ленинградской области
2	Площадь объекта +/- величина погрешности определения площади (Р +/- Дельта Р)	(4598749 +/- 751) м <sup>2</sup>
3	Иные характеристики объекта	-

Раздел 2					
Сведения о местоположении границ объекта					
1. Система координат МСК 47 зона 2					
2. Сведения о характерных точках границ объекта					
Обозначение характерных точек границ	Координаты, м		Метод определения координат характерной точки	Средняя квадратическая погрешность положения характерной точки (Mt), м	Описание обозначения точки на местности (при наличии)
	X	Y			
1	2	3	4	5	6
-	-	-	-	-	-
3. Сведения о характерных точках части (частей) границы объекта					
Обозначение характерных точек части границы	Координаты, м		Метод определения координат характерной точки	Средняя квадратическая погрешность положения характерной точки (Mt), м	Описание обозначения точки на местности (при наличии)
	X	Y			
1	2	3	4	5	6
Часть № 1					
1	446822,02	2240481,45	Картометрический метод	0,1	-
2	446760,74	2240418,97	Картометрический метод	0,1	-
3	446791,94	2240399,27	Картометрический метод	0,1	-
4	446789,81	2240394,12	Картометрический метод	0,1	-
5	446777,25	2240363,92	Картометрический метод	0,1	-
6	446798,37	2240344,64	Картометрический метод	0,1	-
7	446813,56	2240330,75	Картометрический метод	0,1	-
8	446826,58	2240318,84	Картометрический метод	0,1	-
9	446845,25	2240298,82	Картометрический метод	0,1	-
10	446889,81	2240253,62	Картометрический метод	0,1	-
11	446964,05	2240339,62	Картометрический метод	0,1	-
12	446877,40	2240426,11	Картометрический метод	0,1	-
Часть № 2					
13	447435,52	2239737,61	Картометрический метод	0,1	-
14	447570,78	2239721,69	Картометрический метод	0,1	-
15	447603,91	2239717,79	Картометрический метод	0,1	-
16	447624,31	2239715,39	Картометрический метод	0,1	-
17	447636,26	2239713,98	Картометрический метод	0,1	-

1	2	3	4	5	6
18	447647,03	2239712,71	Картометрический метод	0,1	-
19	447677,65	2239709,11	Картометрический метод	0,1	-
20	447680,03	2239708,83	Картометрический метод	0,1	-
21	447699,24	2239706,57	Картометрический метод	0,1	-
22	447708,02	2239705,53	Картометрический метод	0,1	-
23	447736,19	2239702,21	Картометрический метод	0,1	-
24	447737,55	2239702,05	Картометрический метод	0,1	-
25	447743,55	2239701,34	Картометрический метод	0,1	-
26	447755,39	2239699,95	Картометрический метод	0,1	-
27	447815,51	2240112,71	Картометрический метод	0,1	-
28	447577,55	2239974,17	Картометрический метод	0,1	-
29	447547,16	2239974,18	Картометрический метод	0,1	-
30	447507,24	2240013,63	Картометрический метод	0,1	-
31	447254,82	2240263,21	Картометрический метод	0,1	-
32	447113,08	2240061,34	Картометрический метод	0,1	-
33	447404,11	2239859,83	Картометрический метод	0,1	-
34	447472,62	2239812,40	Картометрический метод	0,1	-
Часть № 3					
35	446279,31	2237469,54	Картометрический метод	0,1	-
36	446257,80	2237601,34	Картометрический метод	0,1	-
37	446189,25	2237864,47	Картометрический метод	0,1	-
38	446097,78	2238215,57	Картометрический метод	0,1	-
39	446026,83	2238356,00	Картометрический метод	0,1	-
40	446092,88	2238321,66	Картометрический метод	0,1	-
41	446116,18	2238257,28	Картометрический метод	0,1	-
42	446123,32	2238237,53	Картометрический метод	0,1	-
43	446158,23	2238141,05	Картометрический метод	0,1	-
44	446210,79	2237971,09	Картометрический метод	0,1	-
45	446227,96	2237915,59	Картометрический метод	0,1	-

1	2	3	4	5	6
46	446230,35	2237907,87	Картометрический метод	0,1	-
47	446234,89	2237893,16	Картометрический метод	0,1	-
48	446254,98	2237831,95	Картометрический метод	0,1	-
49	446264,03	2237804,33	Картометрический метод	0,1	-
50	446266,99	2237795,30	Картометрический метод	0,1	-
51	446288,50	2237723,90	Картометрический метод	0,1	-
52	446323,32	2237575,31	Картометрический метод	0,1	-
53	446330,94	2237533,30	Картометрический метод	0,1	-
54	446333,79	2237524,49	Картометрический метод	0,1	-
55	446349,26	2237476,46	Картометрический метод	0,1	-
56	446362,63	2237421,57	Картометрический метод	0,1	-
57	446379,76	2237351,27	Картометрический метод	0,1	-
58	446398,83	2237272,99	Картометрический метод	0,1	-
59	446405,93	2237243,85	Картометрический метод	0,1	-
60	446413,46	2237212,96	Картометрический метод	0,1	-
61	446436,74	2237117,38	Картометрический метод	0,1	-
62	446468,43	2236987,33	Картометрический метод	0,1	-
63	446474,96	2236964,45	Картометрический метод	0,1	-
64	446483,17	2236935,70	Картометрический метод	0,1	-
65	446499,99	2236861,41	Картометрический метод	0,1	-
66	446500,15	2236859,67	Картометрический метод	0,1	-
67	446508,86	2236765,12	Картометрический метод	0,1	-
68	446512,47	2236725,98	Картометрический метод	0,1	-
69	446560,40	2236726,12	Картометрический метод	0,1	-
70	446956,01	2237153,14	Картометрический метод	0,1	-
71	446974,56	2237165,96	Картометрический метод	0,1	-
72	447055,73	2237242,67	Картометрический метод	0,1	-
73	447051,32	2237441,66	Картометрический метод	0,1	-
74	446934,11	2237380,43	Картометрический метод	0,1	-

1	2	3	4	5	6
75	446882,92	2237638,87	Картометрический метод	0,1	-
76	446882,42	2237687,11	Картометрический метод	0,1	-
77	446881,51	2237776,13	Картометрический метод	0,1	-
78	446835,40	2237776,62	Картометрический метод	0,1	-
79	446827,41	2237891,66	Картометрический метод	0,1	-
80	446823,39	2237919,38	Картометрический метод	0,1	-
81	446815,68	2237972,71	Картометрический метод	0,1	-
82	446853,87	2237985,59	Картометрический метод	0,1	-
83	446884,40	2238018,98	Картометрический метод	0,1	-
84	446910,76	2238116,12	Картометрический метод	0,1	-
85	446977,87	2238196,52	Картометрический метод	0,1	-
86	446939,53	2238379,70	Картометрический метод	0,1	-
87	446944,34	2238415,80	Картометрический метод	0,1	-
88	446946,67	2238433,38	Картометрический метод	0,1	-
89	446983,31	2238464,40	Картометрический метод	0,1	-
90	446880,30	2238635,95	Картометрический метод	0,1	-
91	446734,36	2238878,89	Картометрический метод	0,1	-
92	446718,71	2238904,26	Картометрический метод	0,1	-
93	446692,12	2238953,47	Картометрический метод	0,1	-
94	446661,12	2239015,23	Картометрический метод	0,1	-
95	446639,97	2239057,41	Картометрический метод	0,1	-
96	446587,06	2239168,62	Картометрический метод	0,1	-
97	446562,18	2239201,72	Картометрический метод	0,1	-
98	446554,68	2239215,76	Картометрический метод	0,1	-
99	446562,23	2239218,79	Картометрический метод	0,1	-
100	446581,37	2239228,59	Картометрический метод	0,1	-
101	446602,61	2239238,34	Картометрический метод	0,1	-
102	446623,09	2239245,97	Картометрический метод	0,1	-
103	446649,52	2239254,06	Картометрический метод	0,1	-

1	2	3	4	5	6
104	446658,19	2239257,84	Картометрический метод	0,1	-
105	446618,22	2239338,02	Картометрический метод	0,1	-
106	446594,75	2239384,95	Картометрический метод	0,1	-
107	446582,84	2239400,55	Картометрический метод	0,1	-
108	446585,92	2239403,17	Картометрический метод	0,1	-
109	446587,17	2239403,95	Картометрический метод	0,1	-
110	446587,17	2239403,97	Картометрический метод	0,1	-
111	446587,09	2239405,99	Картометрический метод	0,1	-
112	446590,50	2239407,89	Картометрический метод	0,1	-
113	446591,82	2239408,62	Картометрический метод	0,1	-
114	446596,16	2239411,04	Картометрический метод	0,1	-
115	446606,18	2239416,62	Картометрический метод	0,1	-
116	446611,41	2239419,53	Картометрический метод	0,1	-
117	446626,75	2239428,44	Картометрический метод	0,1	-
118	446635,59	2239433,57	Картометрический метод	0,1	-
119	446648,08	2239440,80	Картометрический метод	0,1	-
120	446662,67	2239450,74	Картометрический метод	0,1	-
121	446687,70	2239467,99	Картометрический метод	0,1	-
122	446696,76	2239475,09	Картометрический метод	0,1	-
123	446703,35	2239458,41	Картометрический метод	0,1	-
124	446760,09	2239308,46	Картометрический метод	0,1	-
125	446811,33	2239187,14	Картометрический метод	0,1	-
126	446814,67	2239176,93	Картометрический метод	0,1	-
127	446833,60	2239134,17	Картометрический метод	0,1	-
128	446850,04	2239095,21	Картометрический метод	0,1	-
129	446874,73	2239056,89	Картометрический метод	0,1	-
130	446880,32	2239046,61	Картометрический метод	0,1	-
131	446893,19	2239025,78	Картометрический метод	0,1	-
132	446901,11	2239012,92	Картометрический метод	0,1	-

1	2	3	4	5	6
133	446911,79	2238977,64	Картометрический метод	0,1	-
134	446972,10	2238833,39	Картометрический метод	0,1	-
135	447054,07	2238691,81	Картометрический метод	0,1	-
136	447086,58	2238636,58	Картометрический метод	0,1	-
137	447106,71	2238612,33	Картометрический метод	0,1	-
138	447134,87	2238572,10	Картометрический метод	0,1	-
139	447196,74	2238591,06	Картометрический метод	0,1	-
140	447315,83	2238639,24	Картометрический метод	0,1	-
141	447489,07	2238718,11	Картометрический метод	0,1	-
142	447596,82	2238767,82	Картометрический метод	0,1	-
143	447602,57	2238770,47	Картометрический метод	0,1	-
144	447644,43	2238799,60	Картометрический метод	0,1	-
145	447624,57	2238838,24	Картометрический метод	0,1	-
146	447615,38	2238856,11	Картометрический метод	0,1	-
147	447606,55	2238873,28	Картометрический метод	0,1	-
148	447590,14	2238905,19	Картометрический метод	0,1	-
149	447579,02	2238926,82	Картометрический метод	0,1	-
150	447573,86	2238936,91	Картометрический метод	0,1	-
151	447560,28	2238965,19	Картометрический метод	0,1	-
152	447525,02	2239038,65	Картометрический метод	0,1	-
153	447504,61	2239081,17	Картометрический метод	0,1	-
154	447605,51	2239152,75	Картометрический метод	0,1	-
155	447521,79	2239205,37	Картометрический метод	0,1	-
156	447477,12	2239233,44	Картометрический метод	0,1	-
157	447490,10	2239237,67	Картометрический метод	0,1	-
158	447492,90	2239238,59	Картометрический метод	0,1	-
159	447530,55	2239265,68	Картометрический метод	0,1	-
160	447531,70	2239266,51	Картометрический метод	0,1	-
161	447567,57	2239294,93	Картометрический метод	0,1	-



1	2	3	4	5	6
162	447599,96	2239320,60	Картометрический метод	0,1	-
163	447616,92	2239334,39	Картометрический метод	0,1	-
164	447670,62	2239294,41	Картометрический метод	0,1	-
165	447679,50	2239287,80	Картометрический метод	0,1	-
166	447689,24	2239280,23	Картометрический метод	0,1	-
167	447690,79	2239279,03	Картометрический метод	0,1	-
168	447708,47	2239265,30	Картометрический метод	0,1	-
169	447727,66	2239250,93	Картометрический метод	0,1	-
170	447729,06	2239249,88	Картометрический метод	0,1	-
171	447729,07	2239249,88	Картометрический метод	0,1	-
172	447729,46	2239250,17	Картометрический метод	0,1	-
173	447761,95	2239226,39	Картометрический метод	0,1	-
174	447763,69	2239225,12	Картометрический метод	0,1	-
175	447781,66	2239211,74	Картометрический метод	0,1	-
176	447788,35	2239206,70	Картометрический метод	0,1	-
177	447801,85	2239196,53	Картометрический метод	0,1	-
178	447833,85	2239172,41	Картометрический метод	0,1	-
179	447841,95	2239166,19	Картометрический метод	0,1	-
180	447837,15	2239159,76	Картометрический метод	0,1	-
181	447866,60	2239132,00	Картометрический метод	0,1	-
182	447886,11	2239131,50	Картометрический метод	0,1	-
183	447900,64	2239142,91	Картометрический метод	0,1	-
184	447910,62	2239150,91	Картометрический метод	0,1	-
185	447920,59	2239158,91	Картометрический метод	0,1	-
186	447939,65	2239174,04	Картометрический метод	0,1	-
187	447942,17	2239176,03	Картометрический метод	0,1	-
188	447942,35	2239176,17	Картометрический метод	0,1	-
189	447946,34	2239179,32	Картометрический метод	0,1	-
190	447954,63	2239185,86	Картометрический метод	0,1	-

1	2	3	4	5	6
191	447969,96	2239198,24	Картометрический метод	0,1	-
192	447982,52	2239208,39	Картометрический метод	0,1	-
193	448002,36	2239223,88	Картометрический метод	0,1	-
194	448011,03	2239230,64	Картометрический метод	0,1	-
195	448038,52	2239252,43	Картометрический метод	0,1	-
196	448041,39	2239254,71	Картометрический метод	0,1	-
197	448043,68	2239256,52	Картометрический метод	0,1	-
198	448048,40	2239260,27	Картометрический метод	0,1	-
199	448058,57	2239268,35	Картометрический метод	0,1	-
200	448063,81	2239272,50	Картометрический метод	0,1	-
201	448068,70	2239276,37	Картометрический метод	0,1	-
202	448069,17	2239276,75	Картометрический метод	0,1	-
203	448079,47	2239284,90	Картометрический метод	0,1	-
204	448082,25	2239287,14	Картометрический метод	0,1	-
205	448081,78	2239292,82	Картометрический метод	0,1	-
206	448094,64	2239303,93	Картометрический метод	0,1	-
207	448094,65	2239303,92	Картометрический метод	0,1	-
208	448112,59	2239319,36	Картометрический метод	0,1	-
209	448131,54	2239336,08	Картометрический метод	0,1	-
210	448148,99	2239350,83	Картометрический метод	0,1	-
211	448170,87	2239369,76	Картометрический метод	0,1	-
212	448170,87	2239369,75	Картометрический метод	0,1	-
213	448189,54	2239385,90	Картометрический метод	0,1	-
214	448208,40	2239402,42	Картометрический метод	0,1	-
215	448228,27	2239419,40	Картометрический метод	0,1	-
216	448247,65	2239436,06	Картометрический метод	0,1	-
217	448269,31	2239454,78	Картометрический метод	0,1	-
218	448302,80	2239483,69	Картометрический метод	0,1	-
219	448301,12	2239485,32	Картометрический метод	0,1	-

1	2	3	4	5	6
220	448320,99	2239499,37	Картометрический метод	0,1	-
221	448325,89	2239503,68	Картометрический метод	0,1	-
222	448345,68	2239520,60	Картометрический метод	0,1	-
223	448356,58	2239526,45	Картометрический метод	0,1	-
224	448351,52	2239550,93	Картометрический метод	0,1	-
225	448346,45	2239575,41	Картометрический метод	0,1	-
226	448341,38	2239599,90	Картометрический метод	0,1	-
227	448336,32	2239624,38	Картометрический метод	0,1	-
228	448331,99	2239645,30	Картометрический метод	0,1	-
229	448331,85	2239653,16	Картометрический метод	0,1	-
230	448331,39	2239679,10	Картометрический метод	0,1	-
231	448330,93	2239704,12	Картометрический метод	0,1	-
232	448330,50	2239729,11	Картометрический метод	0,1	-
233	448330,05	2239754,13	Картометрический метод	0,1	-
234	448329,68	2239774,96	Картометрический метод	0,1	-
235	448329,60	2239779,13	Картометрический метод	0,1	-
236	448329,15	2239804,11	Картометрический метод	0,1	-
237	448328,77	2239825,67	Картометрический метод	0,1	-
238	448328,15	2239828,60	Картометрический метод	0,1	-
239	448328,15	2239828,61	Картометрический метод	0,1	-
240	448326,19	2239837,93	Картометрический метод	0,1	-
241	448325,30	2239842,18	Картометрический метод	0,1	-
242	448324,99	2239853,73	Картометрический метод	0,1	-
243	448324,05	2239864,96	Картометрический метод	0,1	-
244	448321,07	2239863,31	Картометрический метод	0,1	-
245	448321,24	2239861,67	Картометрический метод	0,1	-
246	448325,15	2239823,64	Картометрический метод	0,1	-
247	448323,50	2239787,36	Картометрический метод	0,1	-
248	448317,38	2239797,48	Картометрический метод	0,1	-

1	2	3	4	5	6
249	448296,22	2239832,42	Картометрический метод	0,1	-
250	448273,58	2239816,45	Картометрический метод	0,1	-
251	448262,00	2239808,28	Картометрический метод	0,1	-
252	448256,97	2239804,74	Картометрический метод	0,1	-
253	448235,95	2239789,92	Картометрический метод	0,1	-
254	448236,49	2239789,21	Картометрический метод	0,1	-
255	448218,24	2239776,63	Картометрический метод	0,1	-
256	448199,10	2239763,47	Картометрический метод	0,1	-
257	448179,97	2239750,29	Картометрический метод	0,1	-
258	448180,88	2239748,96	Картометрический метод	0,1	-
259	448153,92	2239730,71	Картометрический метод	0,1	-
260	448139,30	2239718,85	Картометрический метод	0,1	-
261	448124,72	2239707,03	Картометрический метод	0,1	-
262	448104,84	2239691,54	Картометрический метод	0,1	-
263	448089,06	2239679,25	Картометрический метод	0,1	-
264	448064,69	2239661,31	Картометрический метод	0,1	-
265	448044,74	2239646,59	Картометрический метод	0,1	-
266	448039,64	2239642,83	Картометрический метод	0,1	-
267	448030,05	2239635,76	Картометрический метод	0,1	-
268	448030,05	2239635,77	Картометрический метод	0,1	-
269	448012,34	2239622,71	Картометрический метод	0,1	-
270	447990,62	2239606,65	Картометрический метод	0,1	-
271	447976,24	2239596,12	Картометрический метод	0,1	-
272	447960,11	2239584,00	Картометрический метод	0,1	-
273	447944,03	2239571,94	Картометрический метод	0,1	-
274	447944,04	2239571,93	Картометрический метод	0,1	-
275	447917,45	2239551,65	Картометрический метод	0,1	-
276	447917,27	2239551,84	Картометрический метод	0,1	-
277	447915,27	2239550,13	Картометрический метод	0,1	-

1	2	3	4	5	6
278	447915,31	2239550,06	Картометрический метод	0,1	-
279	447912,05	2239547,57	Картометрический метод	0,1	-
280	447894,23	2239533,96	Картометрический метод	0,1	-
281	447884,02	2239526,52	Картометрический метод	0,1	-
282	447877,93	2239527,21	Картометрический метод	0,1	-
283	447869,27	2239528,18	Картометрический метод	0,1	-
284	447861,68	2239529,07	Картометрический метод	0,1	-
285	447857,65	2239529,53	Картометрический метод	0,1	-
286	447844,81	2239530,99	Картометрический метод	0,1	-
287	447838,44	2239531,72	Картометрический метод	0,1	-
288	447829,04	2239532,80	Картометрический метод	0,1	-
289	447811,47	2239534,81	Картометрический метод	0,1	-
290	447810,52	2239534,92	Картометрический метод	0,1	-
291	447809,30	2239535,06	Картометрический метод	0,1	-
292	447810,80	2239543,75	Картометрический метод	0,1	-
293	447806,40	2239544,59	Картометрический метод	0,1	-
294	447805,86	2239541,81	Картометрический метод	0,1	-
295	447804,00	2239542,02	Картометрический метод	0,1	-
296	447771,17	2239545,79	Картометрический метод	0,1	-
297	447740,27	2239549,33	Картометрический метод	0,1	-
298	447730,88	2239550,41	Картометрический метод	0,1	-
299	447692,69	2239554,78	Картометрический метод	0,1	-
300	447663,43	2239558,14	Картометрический метод	0,1	-
301	447657,83	2239558,78	Картометрический метод	0,1	-
302	447622,97	2239562,78	Картометрический метод	0,1	-
303	447588,09	2239566,78	Картометрический метод	0,1	-
304	447553,36	2239570,76	Картометрический метод	0,1	-
305	447544,42	2239571,78	Картометрический метод	0,1	-
306	447504,31	2239576,38	Картометрический метод	0,1	-

1	2	3	4	5	6
307	447475,00	2239579,74	Картометрический метод	0,1	-
308	447474,13	2239572,55	Картометрический метод	0,1	-
309	447466,38	2239573,47	Картометрический метод	0,1	-
310	447439,49	2239577,56	Картометрический метод	0,1	-
311	447409,66	2239580,91	Картометрический метод	0,1	-
312	447376,08	2239585,81	Картометрический метод	0,1	-
313	447376,36	2239587,34	Картометрический метод	0,1	-
314	447350,32	2239590,47	Картометрический метод	0,1	-
315	447322,45	2239559,73	Картометрический метод	0,1	-
316	447352,10	2239556,14	Картометрический метод	0,1	-
317	447344,62	2239549,44	Картометрический метод	0,1	-
318	447319,84	2239527,28	Картометрический метод	0,1	-
319	447270,44	2239483,08	Картометрический метод	0,1	-
320	447267,91	2239485,49	Картометрический метод	0,1	-
321	447201,91	2239424,59	Картометрический метод	0,1	-
322	447108,08	2239480,32	Картометрический метод	0,1	-
323	447070,37	2239450,76	Картометрический метод	0,1	-
324	447067,76	2239448,72	Картометрический метод	0,1	-
325	447009,24	2239483,55	Картометрический метод	0,1	-
326	446957,97	2239458,11	Картометрический метод	0,1	-
327	446915,62	2239526,92	Картометрический метод	0,1	-
328	446989,78	2239691,48	Картометрический метод	0,1	-
329	446994,45	2239729,02	Картометрический метод	0,1	-
330	447002,27	2239747,06	Картометрический метод	0,1	-
331	446990,12	2239752,78	Картометрический метод	0,1	-
332	446971,77	2239764,44	Картометрический метод	0,1	-
333	446968,70	2239766,69	Картометрический метод	0,1	-
334	446929,02	2239795,21	Картометрический метод	0,1	-
335	446922,72	2239786,88	Картометрический метод	0,1	-

1	2	3	4	5	6
336	446917,20	2239776,99	Картометрический метод	0,1	-
337	446899,27	2239783,85	Картометрический метод	0,1	-
338	446893,35	2239774,08	Картометрический метод	0,1	-
339	446879,71	2239782,50	Картометрический метод	0,1	-
340	446878,81	2239782,21	Картометрический метод	0,1	-
341	446865,68	2239790,02	Картометрический метод	0,1	-
342	446870,58	2239798,10	Картометрический метод	0,1	-
343	446854,39	2239810,87	Картометрический метод	0,1	-
344	446840,23	2239821,69	Картометрический метод	0,1	-
345	446819,11	2239839,04	Картометрический метод	0,1	-
346	446807,42	2239848,51	Картометрический метод	0,1	-
347	446795,76	2239857,99	Картометрический метод	0,1	-
348	446779,39	2239869,66	Картометрический метод	0,1	-
349	446766,02	2239879,58	Картометрический метод	0,1	-
350	446757,80	2239899,72	Картометрический метод	0,1	-
351	446628,35	2239989,90	Картометрический метод	0,1	-
352	446461,16	2240042,35	Картометрический метод	0,1	-
353	446437,40	2240052,44	Картометрический метод	0,1	-
354	446428,62	2240056,17	Картометрический метод	0,1	-
355	446419,56	2240054,64	Картометрический метод	0,1	-
356	446420,32	2240025,87	Картометрический метод	0,1	-
357	446421,83	2239968,48	Картометрический метод	0,1	-
358	446422,66	2239940,11	Картометрический метод	0,1	-
359	446420,96	2239925,83	Картометрический метод	0,1	-
360	446405,59	2239890,55	Картометрический метод	0,1	-
361	446395,08	2239875,17	Картометрический метод	0,1	-
362	446386,41	2239864,21	Картометрический метод	0,1	-
363	446384,13	2239862,44	Картометрический метод	0,1	-
364	446375,29	2239855,56	Картометрический метод	0,1	-

1	2	3	4	5	6
365	446370,46	2239853,04	Картометрический метод	0,1	-
366	446370,88	2239853,42	Картометрический метод	0,1	-
367	446370,45	2239853,20	Картометрический метод	0,1	-
368	446359,12	2239847,28	Картометрический метод	0,1	-
369	446276,16	2239812,83	Картометрический метод	0,1	-
370	446252,29	2239798,43	Картометрический метод	0,1	-
371	446240,28	2239786,81	Картометрический метод	0,1	-
372	446227,91	2239769,98	Картометрический метод	0,1	-
373	446217,51	2239750,73	Картометрический метод	0,1	-
374	446199,70	2239705,84	Картометрический метод	0,1	-
375	446196,06	2239687,25	Картометрический метод	0,1	-
376	446196,01	2239687,11	Картометрический метод	0,1	-
377	446196,06	2239687,08	Картометрический метод	0,1	-
378	446190,21	2239670,36	Картометрический метод	0,1	-
379	446184,60	2239654,33	Картометрический метод	0,1	-
380	446184,60	2239654,32	Картометрический метод	0,1	-
381	446184,04	2239642,03	Картометрический метод	0,1	-
382	446183,47	2239629,53	Картометрический метод	0,1	-
383	446206,56	2239590,71	Картометрический метод	0,1	-
384	446213,34	2239582,23	Картометрический метод	0,1	-
385	446172,97	2239562,43	Картометрический метод	0,1	-
386	446064,28	2239513,64	Картометрический метод	0,1	-
387	446051,24	2239507,79	Картометрический метод	0,1	-
388	446050,02	2239507,24	Картометрический метод	0,1	-
389	446038,99	2239502,29	Картометрический метод	0,1	-
390	446025,23	2239496,11	Картометрический метод	0,1	-
391	446022,03	2239494,38	Картометрический метод	0,1	-
392	446015,60	2239490,90	Картометрический метод	0,1	-
393	446003,27	2239484,23	Картометрический метод	0,1	-



1	2	3	4	5	6
394	445994,91	2239479,71	Картометрический метод	0,1	-
395	445981,59	2239472,51	Картометрический метод	0,1	-
396	445972,29	2239467,48	Картометрический метод	0,1	-
397	445975,26	2239460,84	Картометрический метод	0,1	-
398	446003,66	2239397,31	Картометрический метод	0,1	-
399	446058,70	2239302,88	Картометрический метод	0,1	-
400	446069,29	2239302,62	Картометрический метод	0,1	-
401	446142,41	2239175,19	Картометрический метод	0,1	-
402	446075,36	2239135,30	Картометрический метод	0,1	-
403	445996,98	2239087,01	Картометрический метод	0,1	-
404	445984,50	2239079,45	Картометрический метод	0,1	-
405	445947,15	2239140,03	Картометрический метод	0,1	-
406	445948,30	2239140,74	Картометрический метод	0,1	-
407	445923,60	2239186,04	Картометрический метод	0,1	-
408	445917,38	2239196,88	Картометрический метод	0,1	-
409	445914,58	2239195,29	Картометрический метод	0,1	-
410	445912,06	2239199,64	Картометрический метод	0,1	-
411	445905,93	2239210,24	Картометрический метод	0,1	-
412	445900,54	2239218,38	Картометрический метод	0,1	-
413	445882,45	2239245,44	Картометрический метод	0,1	-
414	445882,76	2239247,78	Картометрический метод	0,1	-
415	445812,75	2239234,94	Картометрический метод	0,1	-
416	445764,10	2239225,57	Картометрический метод	0,1	-
417	445753,62	2239258,08	Картометрический метод	0,1	-
418	445761,12	2239260,41	Картометрический метод	0,1	-
419	445766,17	2239261,97	Картометрический метод	0,1	-
420	445788,61	2239268,93	Картометрический метод	0,1	-
421	445792,75	2239269,49	Картометрический метод	0,1	-
422	445813,43	2239272,25	Картометрический метод	0,1	-

1	2	3	4	5	6
423	445835,50	2239275,20	Картометрический метод	0,1	-
424	445876,90	2239280,36	Картометрический метод	0,1	-
425	445914,32	2239286,03	Картометрический метод	0,1	-
426	445858,39	2239415,30	Картометрический метод	0,1	-
427	445856,94	2239418,65	Картометрический метод	0,1	-
428	445778,11	2239384,30	Картометрический метод	0,1	-
429	445731,74	2239364,07	Картометрический метод	0,1	-
430	445715,40	2239356,85	Картометрический метод	0,1	-
431	445656,33	2239330,73	Картометрический метод	0,1	-
432	445650,66	2239332,65	Картометрический метод	0,1	-
433	445605,40	2239311,23	Картометрический метод	0,1	-
434	445532,01	2239276,50	Картометрический метод	0,1	-
435	445526,12	2239287,89	Картометрический метод	0,1	-
436	445483,88	2239260,57	Картометрический метод	0,1	-
437	445458,40	2239244,01	Картометрический метод	0,1	-
438	445446,32	2239236,15	Картометрический метод	0,1	-
439	445398,26	2239204,88	Картометрический метод	0,1	-
440	445398,32	2239204,75	Картометрический метод	0,1	-
441	445400,26	2239200,82	Картометрический метод	0,1	-
442	445440,12	2239120,08	Картометрический метод	0,1	-
443	445440,79	2239117,77	Картометрический метод	0,1	-
444	445439,29	2239113,70	Картометрический метод	0,1	-
445	445404,65	2239019,51	Картометрический метод	0,1	-
446	445478,45	2238904,28	Картометрический метод	0,1	-
447	445546,42	2238946,46	Картометрический метод	0,1	-
448	445613,84	2238841,21	Картометрический метод	0,1	-
449	445623,39	2238826,29	Картометрический метод	0,1	-
450	445777,69	2238570,90	Картометрический метод	0,1	-
451	445813,99	2238510,81	Картометрический метод	0,1	-

1	2	3	4	5	6
452	445835,67	2238474,94	Картометрический метод	0,1	-
453	445757,16	2238394,68	Картометрический метод	0,1	-
454	445645,53	2238243,31	Картометрический метод	0,1	-
455	445810,62	2237689,60	Картометрический метод	0,1	-
456	445924,67	2237283,75	Картометрический метод	0,1	-
457	446157,19	2237346,87	Картометрический метод	0,1	-
Часть № 4					
458	449025,21	2239211,56	Картометрический метод	0,1	-
459	449025,49	2239211,19	Картометрический метод	0,1	-
460	449025,49	2239211,36	Картометрический метод	0,1	-
461	449025,48	2239211,51	Картометрический метод	0,1	-
462	449027,17	2239210,33	Картометрический метод	0,1	-
463	449027,18	2239210,16	Картометрический метод	0,1	-
464	449036,35	2239222,50	Картометрический метод	0,1	-
465	449038,11	2239224,66	Картометрический метод	0,1	-
466	449039,66	2239223,67	Картометрический метод	0,1	-
467	449044,23	2239221,11	Картометрический метод	0,1	-
468	449085,96	2239197,76	Картометрический метод	0,1	-
469	449106,42	2239187,62	Картометрический метод	0,1	-
470	449245,09	2239118,86	Картометрический метод	0,1	-
471	449245,13	2239118,99	Картометрический метод	0,1	-
472	449247,67	2239127,12	Картометрический метод	0,1	-
473	449315,57	2239339,30	Картометрический метод	0,1	-
474	449313,59	2239340,53	Картометрический метод	0,1	-
475	449313,47	2239338,62	Картометрический метод	0,1	-
476	449311,82	2239339,68	Картометрический метод	0,1	-
477	449294,61	2239350,75	Картометрический метод	0,1	-
478	449284,82	2239357,05	Картометрический метод	0,1	-
479	449272,23	2239365,15	Картометрический метод	0,1	-

1	2	3	4	5	6
480	449254,72	2239376,42	Картометрический метод	0,1	-
481	449254,72	2239376,41	Картометрический метод	0,1	-
482	449231,96	2239391,05	Картометрический метод	0,1	-
483	449227,03	2239404,74	Картометрический метод	0,1	-
484	449220,30	2239423,47	Картометрический метод	0,1	-
485	449212,80	2239444,29	Картометрический метод	0,1	-
486	449204,69	2239466,84	Картометрический метод	0,1	-
487	449199,25	2239481,97	Картометрический метод	0,1	-
488	449222,23	2239494,86	Картометрический метод	0,1	-
489	449239,68	2239504,64	Картометрический метод	0,1	-
490	449259,13	2239515,53	Картометрический метод	0,1	-
491	449312,31	2239545,34	Картометрический метод	0,1	-
492	449326,10	2239549,01	Картометрический метод	0,1	-
493	449325,79	2239543,77	Картометрический метод	0,1	-
494	449345,63	2239553,46	Картометрический метод	0,1	-
495	449341,51	2239615,58	Картометрический метод	0,1	-
496	449429,87	2239896,72	Картометрический метод	0,1	-
497	449424,92	2239900,05	Картометрический метод	0,1	-
498	449215,81	2239975,09	Картометрический метод	0,1	-
499	449211,25	2239975,84	Картометрический метод	0,1	-
500	449198,43	2239976,89	Картометрический метод	0,1	-
501	449198,29	2239976,89	Картометрический метод	0,1	-
502	449195,45	2239978,44	Картометрический метод	0,1	-
503	449166,71	2239993,96	Картометрический метод	0,1	-
504	449135,13	2240011,03	Картометрический метод	0,1	-
505	449145,81	2240038,04	Картометрический метод	0,1	-
506	449154,39	2240059,68	Картометрический метод	0,1	-
507	449162,03	2240079,02	Картометрический метод	0,1	-
508	449179,86	2240124,11	Картометрический метод	0,1	-

1	2	3	4	5	6
509	449181,12	2240127,32	Картометрический метод	0,1	-
510	449133,51	2240138,84	Картометрический метод	0,1	-
511	449111,08	2240144,28	Картометрический метод	0,1	-
512	449111,08	2240144,27	Картометрический метод	0,1	-
513	449088,66	2240149,71	Картометрический метод	0,1	-
514	449066,24	2240155,14	Картометрический метод	0,1	-
515	449048,78	2240159,37	Картометрический метод	0,1	-
516	449043,56	2240167,30	Картометрический метод	0,1	-
517	449026,41	2240193,39	Картометрический метод	0,1	-
518	449021,56	2240200,75	Картометрический метод	0,1	-
519	449016,72	2240208,14	Картометрический метод	0,1	-
520	448991,68	2240246,23	Картометрический метод	0,1	-
521	448987,21	2240243,02	Картометрический метод	0,1	-
522	448951,36	2240217,25	Картометрический метод	0,1	-
523	448939,41	2240208,66	Картометрический метод	0,1	-
524	448936,09	2240209,09	Картометрический метод	0,1	-
525	448931,44	2240209,70	Картометрический метод	0,1	-
526	448908,79	2240212,66	Картометрический метод	0,1	-
527	448886,20	2240215,64	Картометрический метод	0,1	-
528	448860,60	2240218,99	Картометрический метод	0,1	-
529	448830,88	2240222,88	Картометрический метод	0,1	-
530	448823,63	2240223,84	Картометрический метод	0,1	-
531	448813,21	2240225,20	Картометрический метод	0,1	-
532	448795,17	2240236,40	Картометрический метод	0,1	-
533	448791,41	2240238,75	Картометрический метод	0,1	-
534	448770,74	2240251,62	Картометрический метод	0,1	-
535	448765,40	2240262,92	Картометрический метод	0,1	-
536	448768,94	2240279,55	Картометрический метод	0,1	-
537	448776,45	2240291,02	Картометрический метод	0,1	-

1	2	3	4	5	6
538	448781,27	2240304,43	Картометрический метод	0,1	-
539	448781,13	2240313,99	Картометрический метод	0,1	-
540	448779,69	2240329,18	Картометрический метод	0,1	-
541	448785,83	2240342,28	Картометрический метод	0,1	-
542	448791,40	2240349,04	Картометрический метод	0,1	-
543	448793,76	2240363,66	Картометрический метод	0,1	-
544	448800,94	2240374,89	Картометрический метод	0,1	-
545	448785,02	2240385,94	Картометрический метод	0,1	-
546	448713,94	2240286,97	Картометрический метод	0,1	-
547	448705,78	2240292,05	Картометрический метод	0,1	-
548	448695,93	2240298,20	Картометрический метод	0,1	-
549	448659,94	2240249,76	Картометрический метод	0,1	-
550	448613,61	2240184,90	Картометрический метод	0,1	-
551	448613,59	2240184,87	Картометрический метод	0,1	-
552	448613,67	2240184,85	Картометрический метод	0,1	-
553	448623,50	2240177,76	Картометрический метод	0,1	-
554	448626,82	2240175,37	Картометрический метод	0,1	-
555	448630,82	2240172,48	Картометрический метод	0,1	-
556	448674,36	2240141,07	Картометрический метод	0,1	-
557	448705,04	2240118,94	Картометрический метод	0,1	-
558	448718,49	2240109,24	Картометрический метод	0,1	-
559	448742,80	2240091,83	Картометрический метод	0,1	-
560	448739,46	2240086,34	Картометрический метод	0,1	-
561	448755,97	2240076,22	Картометрический метод	0,1	-
562	448762,24	2240074,64	Картометрический метод	0,1	-
563	448784,55	2240069,02	Картометрический метод	0,1	-
564	448800,51	2240065,00	Картометрический метод	0,1	-
565	448806,85	2240063,40	Картометрический метод	0,1	-
566	448829,15	2240057,77	Картометрический метод	0,1	-

1	2	3	4	5	6
567	448842,81	2240054,32	Картометрический метод	0,1	-
568	448851,45	2240052,14	Картометрический метод	0,1	-
569	448873,75	2240046,52	Картометрический метод	0,1	-
570	448896,05	2240040,90	Картометрический метод	0,1	-
571	448926,20	2240033,28	Картометрический метод	0,1	-
572	448930,69	2240032,15	Картометрический метод	0,1	-
573	448949,18	2240027,50	Картометрический метод	0,1	-
574	448955,45	2240025,92	Картометрический метод	0,1	-
575	448976,67	2240020,57	Картометрический метод	0,1	-
576	448989,05	2240017,45	Картометрический метод	0,1	-
577	448993,89	2240005,30	Картометрический метод	0,1	-
578	449004,09	2239979,70	Картометрический метод	0,1	-
579	449009,12	2239967,08	Картометрический метод	0,1	-
580	449014,30	2239954,10	Картометрический метод	0,1	-
581	449022,83	2239932,72	Картометрический метод	0,1	-
582	449031,34	2239911,34	Картометрический метод	0,1	-
583	449033,84	2239905,07	Картометрический метод	0,1	-
584	449029,47	2239893,03	Картометрический метод	0,1	-
585	449026,65	2239892,35	Картометрический метод	0,1	-
586	449023,97	2239891,05	Картометрический метод	0,1	-
587	449021,80	2239889,17	Картометрический метод	0,1	-
588	449020,25	2239887,16	Картометрический метод	0,1	-
589	449019,04	2239884,68	Картометрический метод	0,1	-
590	449018,47	2239882,44	Картометрический метод	0,1	-
591	449018,47	2239881,44	Картометрический метод	0,1	-
592	449018,46	2239878,98	Картометрический метод	0,1	-
593	449019,37	2239875,72	Картометрический метод	0,1	-
594	449021,16	2239872,73	Картометрический метод	0,1	-
595	449023,80	2239870,28	Картометрический метод	0,1	-

1	2	3	4	5	6
596	449026,20	2239868,98	Картометрический метод	0,1	-
597	449030,62	2239868,07	Картометрический метод	0,1	-
598	449031,66	2239868,16	Картометрический метод	0,1	-
599	449033,62	2239868,33	Картометрический метод	0,1	-
600	449036,22	2239869,29	Картометрический метод	0,1	-
601	449039,17	2239871,18	Картометрический метод	0,1	-
602	449041,08	2239873,45	Картометрический метод	0,1	-
603	449042,23	2239875,23	Картометрический метод	0,1	-
604	449043,12	2239877,60	Картометрический метод	0,1	-
605	449043,53	2239880,61	Картометрический метод	0,1	-
606	449043,04	2239883,74	Картометрический метод	0,1	-
607	449042,09	2239886,40	Картометрический метод	0,1	-
608	449040,38	2239888,67	Картометрический метод	0,1	-
609	449043,79	2239898,07	Картометрический метод	0,1	-
610	449076,07	2239877,72	Картометрический метод	0,1	-
611	449077,81	2239876,62	Картометрический метод	0,1	-
612	449114,40	2239853,54	Картометрический метод	0,1	-
613	449108,48	2239848,12	Картометрический метод	0,1	-
614	449105,22	2239848,84	Картометрический метод	0,1	-
615	449102,02	2239848,69	Картометрический метод	0,1	-
616	449099,49	2239847,89	Картометрический метод	0,1	-
617	449096,79	2239846,35	Картометрический метод	0,1	-
618	449094,40	2239843,96	Картометрический метод	0,1	-
619	449092,72	2239841,02	Картометрический метод	0,1	-
620	449091,97	2239838,23	Картометрический метод	0,1	-
621	449091,85	2239835,66	Картометрический метод	0,1	-
622	449092,41	2239832,60	Картометрический метод	0,1	-
623	449093,54	2239830,06	Картометрический метод	0,1	-
624	449094,10	2239829,28	Картометрический метод	0,1	-



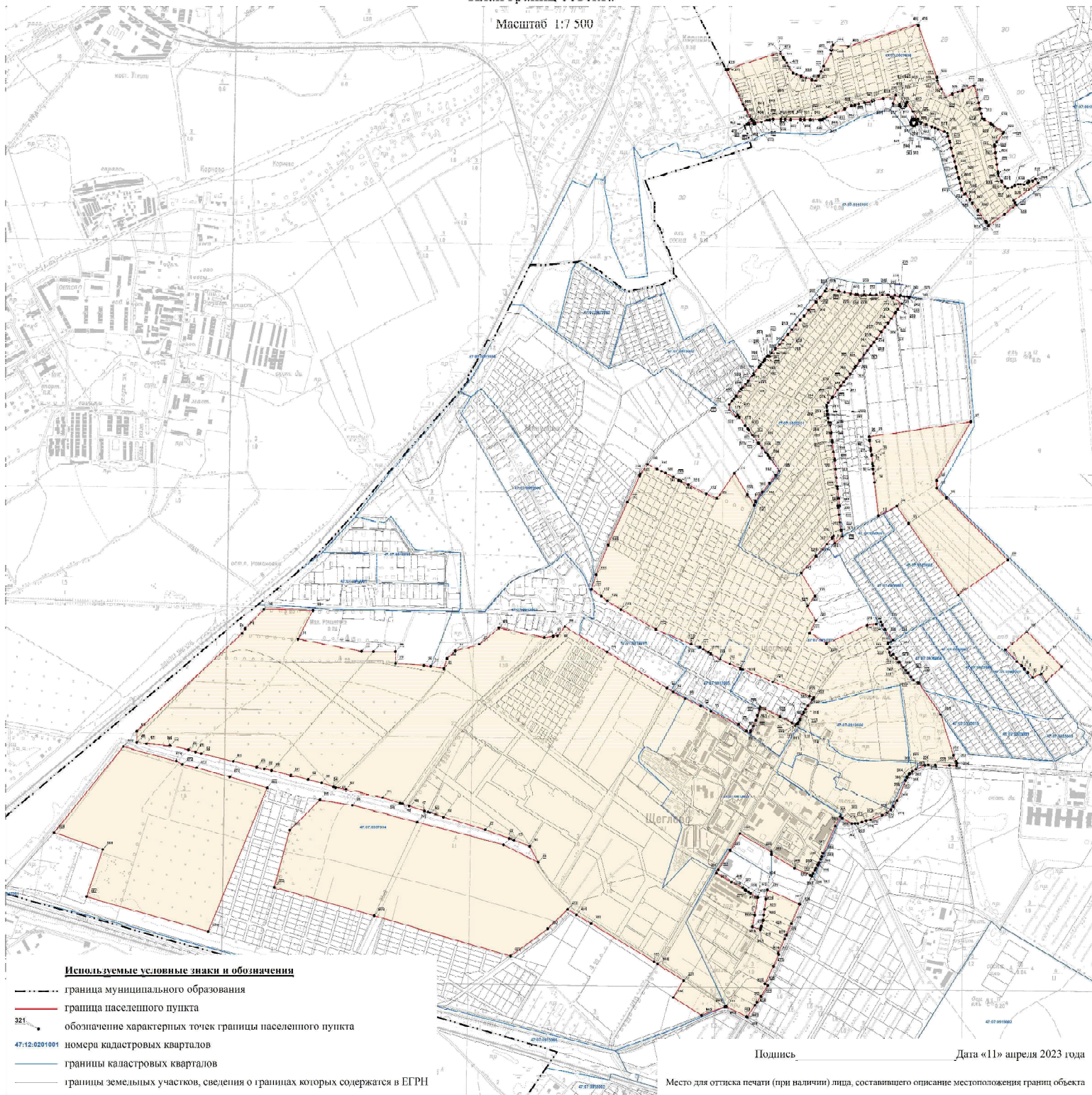
1	2	3	4	5	6
625	449095,09	2239827,90	Картометрический метод	0,1	-
626	449096,80	2239826,40	Картометрический метод	0,1	-
627	449099,22	2239824,96	Картометрический метод	0,1	-
628	449102,12	2239824,04	Картометрический метод	0,1	-
629	449105,33	2239823,88	Картометрический метод	0,1	-
630	449107,97	2239824,40	Картометрический метод	0,1	-
631	449107,97	2239824,38	Картометрический метод	0,1	-
632	449108,73	2239797,03	Картометрический метод	0,1	-
633	449141,04	2239808,15	Картометрический метод	0,1	-
634	449129,66	2239757,42	Картометрический метод	0,1	-
635	449120,96	2239719,23	Картометрический метод	0,1	-
636	449119,35	2239712,11	Картометрический метод	0,1	-
637	449112,33	2239681,02	Картометрический метод	0,1	-
638	449107,09	2239657,83	Картометрический метод	0,1	-
639	449103,63	2239642,55	Картометрический метод	0,1	-
640	449100,30	2239627,87	Картометрический метод	0,1	-
641	449088,00	2239602,35	Картометрический метод	0,1	-
642	449086,59	2239599,42	Картометрический метод	0,1	-
643	449069,13	2239563,46	Картометрический метод	0,1	-
644	449051,74	2239527,45	Картометрический метод	0,1	-
645	449047,92	2239519,61	Картометрический метод	0,1	-
646	449044,27	2239512,12	Картометрический метод	0,1	-
647	449041,53	2239506,50	Картометрический метод	0,1	-
648	449041,61	2239501,52	Картометрический метод	0,1	-
649	449041,63	2239498,88	Картометрический метод	0,1	-
650	449041,98	2239461,50	Картометрический метод	0,1	-
651	449042,40	2239437,02	Картометрический метод	0,1	-
652	449042,67	2239421,50	Картометрический метод	0,1	-
653	449042,61	2239421,50	Картометрический метод	0,1	-

1	2	3	4	5	6
654	449042,68	2239419,77	Картометрический метод	0,1	-
655	449042,98	2239381,50	Картометрический метод	0,1	-
656	449043,36	2239359,17	Картометрический метод	0,1	-
657	449043,66	2239341,51	Картометрический метод	0,1	-
658	449044,10	2239310,41	Картометрический метод	0,1	-
659	449040,61	2239295,81	Картометрический метод	0,1	-
660	449038,29	2239285,60	Картометрический метод	0,1	-
661	449032,98	2239262,23	Картометрический метод	0,1	-
662	449027,51	2239236,95	Картометрический метод	0,1	-
663	449026,38	2239231,94	Картометрический метод	0,1	-
664	449029,65	2239231,19	Картометрический метод	0,1	-
Часть № 5					
665	446330,01	2237255,24	Картометрический метод	0,1	-
666	445746,05	2237015,94	Картометрический метод	0,1	-
667	445886,21	2236522,17	Картометрический метод	0,1	-
668	446080,03	2236588,16	Картометрический метод	0,1	-
669	446147,10	2236390,20	Картометрический метод	0,1	-
670	446496,13	2236671,44	Картометрический метод	0,1	-
671	446437,41	2236886,55	Картометрический метод	0,1	-
672	446423,46	2236910,67	Картометрический метод	0,1	-
673	446410,53	2236968,95	Картометрический метод	0,1	-
674	446372,74	2237103,33	Картометрический метод	0,1	-



План границ объекта

Масштаб 1:7 500



## Текстовое описание местоположения границы населенных пунктов, территориальных зон

Прохождение границы		Описание прохождения границы
от точки	до точки	
1	2	3
1	2	-
2	3	-
3	4	-
4	5	-
5	6	-
6	7	-
7	8	-
8	9	-
9	10	-
10	11	-
11	12	-
12	1	-
13	14	-
14	15	-
15	16	-
16	17	-
17	18	-
18	19	-
19	20	-
20	21	-
21	22	-
22	23	-
23	24	-
24	25	-
25	26	-
26	27	-
27	28	-
28	29	-
29	30	-
30	31	-
31	32	-
32	33	-
33	34	-
34	13	-
35	36	-
36	37	-
37	38	-
38	39	-
39	40	-
40	41	-
41	42	-
42	43	-
43	44	-
44	45	-
45	46	-
46	47	-
47	48	-
48	49	-
49	50	-
50	51	-
51	52	-

1	2	3
52	53	-
53	54	-
54	55	-
55	56	-
56	57	-
57	58	-
58	59	-
59	60	-
60	61	-
61	62	-
62	63	-
63	64	-
64	65	-
65	66	-
66	67	-
67	68	-
68	69	-
69	70	-
70	71	-
71	72	-
72	73	-
73	74	-
74	75	-
75	76	-
76	77	-
77	78	-
78	79	-
79	1	-
80	81	-
81	82	-
82	83	-
83	84	-
84	85	-
85	86	-
86	87	-
87	88	-
88	89	-
89	90	-
90	91	-
91	92	-
92	93	-
93	94	-
94	95	-
95	96	-
96	97	-
97	98	-
98	99	-
99	100	-
100	101	-
101	102	-
102	103	-
103	104	-
104	105	-
105	106	-
106	107	-
107	108	-
108	109	-
109	110	-

1	2	3
110	111	-
111	112	-
112	113	-
113	114	-
114	115	-
115	116	-
116	117	-
117	118	-
118	119	-
119	120	-
120	121	-
121	122	-
122	123	-
123	124	-
124	125	-
125	126	-
126	127	-
127	128	-
128	129	-
129	130	-
130	131	-
131	132	-
132	133	-
133	134	-
134	135	-
135	136	-
136	137	-
137	138	-
138	139	-
139	140	-
140	141	-
141	142	-
142	143	-
143	144	-
144	145	-
145	146	-
146	147	-
147	148	-
148	149	-
149	150	-
150	151	-
151	152	-
152	153	-
153	154	-
154	155	-
155	156	-
156	157	-
157	158	-
158	159	-
159	160	-
160	161	-
161	162	-
162	163	-
163	164	-
164	165	-
165	166	-
166	167	-
167	168	-

1	2	3
168	169	-
169	170	-
170	171	-
171	172	-
172	173	-
173	174	-
174	175	-
175	176	-
176	177	-
177	178	-
178	179	-
179	180	-
180	181	-
181	182	-
182	183	-
183	184	-
184	185	-
185	186	-
186	187	-
187	188	-
188	189	-
189	190	-
190	191	-
191	192	-
192	193	-
193	194	-
194	195	-
195	196	-
196	197	-
197	198	-
198	199	-
199	200	-
200	201	-
201	202	-
202	203	-
203	204	-
204	205	-
205	206	-
206	207	-
207	208	-
208	209	-
209	210	-
210	211	-
211	212	-
212	213	-
213	214	-
214	215	-
215	216	-
216	217	-
217	218	-
218	219	-
219	220	-
220	221	-
221	222	-
222	223	-
223	224	-
224	225	-
225	226	-



1	2	3
226	227	-
227	228	-
228	229	-
229	230	-
230	231	-
231	232	-
232	233	-
233	234	-
234	235	-
235	35	-
236	237	-
237	238	-
238	239	-
239	240	-
240	241	-
241	242	-
242	243	-
243	244	-
244	245	-
245	246	-
246	247	-
247	248	-
248	249	-
249	250	-
250	251	-
251	252	-
252	253	-
253	254	-
254	255	-
255	256	-
256	257	-
257	258	-
258	259	-
259	260	-
260	261	-
261	262	-
262	263	-
263	264	-
264	265	-
265	266	-
266	267	-
267	268	-
268	269	-
269	270	-
270	271	-
271	272	-
272	273	-
273	274	-
274	275	-
275	276	-
276	277	-
277	278	-
278	279	-
279	280	-
280	281	-
281	282	-
282	283	-
283	284	-

1	2	3
284	285	-
285	286	-
286	287	-
287	288	-
288	289	-
289	290	-
290	291	-
291	292	-
292	293	-
293	294	-
294	295	-
295	296	-
296	297	-
297	298	-
298	299	-
299	300	-
300	301	-
301	302	-
302	303	-
303	304	-
304	305	-
305	306	-
306	307	-
307	308	-
308	309	-
309	310	-
310	311	-
311	312	-
312	313	-
313	314	-
314	315	-
315	316	-
316	317	-
317	318	-
318	319	-
319	320	-
320	321	-
321	322	-
322	323	-
323	324	-
324	325	-
325	326	-
326	327	-
327	328	-
328	329	-
329	330	-
330	331	-
331	332	-
332	333	-
333	334	-
334	335	-
335	336	-
336	337	-
337	338	-
338	339	-
339	340	-
340	341	-
341	342	-

1	2	3
342	343	-
343	344	-
344	345	-
345	346	-
346	347	-
347	348	-
348	349	-
349	350	-
350	351	-
351	352	-
352	353	-
353	354	-
354	355	-
355	356	-
356	357	-
357	358	-
358	359	-
359	360	-
360	361	-
361	362	-
362	363	-
363	364	-
364	365	-
365	366	-
366	367	-
367	368	-
368	369	-
369	370	-
370	371	-
371	372	-
372	373	-
373	374	-
374	375	-
375	376	-
376	377	-
377	378	-
378	379	-
379	380	-
380	381	-
381	382	-
382	383	-
383	384	-
384	385	-
385	386	-
386	387	-
387	388	-
388	389	-
389	390	-
390	391	-
391	392	-
392	393	-
393	394	-
394	395	-
395	396	-
396	397	-
397	398	-
398	399	-
399	400	-

1	2	3
400	401	-
401	402	-
402	403	-
403	404	-
404	405	-
405	406	-
406	407	-
407	408	-
408	409	-
409	410	-
410	411	-
411	412	-
412	413	-
413	414	-
414	415	-
415	416	-
416	417	-
417	418	-
418	419	-
419	420	-
420	421	-
421	422	-
422	423	-
423	424	-
424	425	-
425	426	-
426	427	-
427	428	-
428	429	-
429	430	-
430	431	-
431	432	-
432	433	-
433	434	-
434	435	-
435	436	-
436	437	-
437	438	-
438	439	-
439	440	-
440	441	-
441	442	-
442	443	-
443	444	-
444	445	-
445	446	-
446	447	-
447	448	-
448	449	-
449	450	-
450	451	-
451	452	-
452	453	-
453	454	-
454	455	-
455	456	-
456	457	-
457	35	-

1	2	3
458	459	-
459	460	-
460	461	-
461	462	-
462	463	-
463	464	-
464	465	-
465	466	-
466	467	-
467	468	-
468	469	-
469	470	-
470	471	-
471	472	-
472	473	-
473	474	-
474	475	-
475	476	-
476	477	-
477	478	-
478	479	-
479	480	-
480	481	-
481	482	-
482	483	-
483	484	-
484	485	-
485	486	-
486	487	-
487	488	-
488	489	-
489	490	-
490	491	-
491	492	-
492	493	-
493	494	-
494	495	-
495	496	-
496	497	-
497	498	-
498	499	-
499	500	-
500	501	-
501	502	-
502	503	-
503	504	-
504	505	-
505	506	-
506	507	-
507	508	-
508	509	-
509	510	-
510	511	-
511	512	-
512	513	-
513	514	-
514	515	-
515	516	-

1	2	3
516	517	-
517	518	-
518	519	-
519	520	-
520	521	-
521	522	-
522	523	-
523	524	-
524	525	-
525	526	-
526	527	-
527	528	-
528	529	-
529	530	-
530	531	-
531	532	-
532	533	-
533	534	-
534	535	-
535	536	-
536	537	-
537	538	-
538	539	-
539	540	-
540	541	-
541	542	-
542	543	-
543	544	-
544	545	-
545	546	-
546	547	-
547	548	-
548	549	-
549	550	-
550	551	-
551	552	-
552	553	-
553	554	-
554	555	-
555	556	-
556	557	-
557	558	-
558	559	-
559	560	-
560	561	-
561	562	-
562	563	-
563	564	-
564	565	-
565	566	-
566	567	-
567	568	-
568	569	-
569	570	-
570	571	-
571	572	-
572	573	-
573	574	-

1	2	3
574	575	-
575	576	-
576	577	-
577	578	-
578	579	-
579	580	-
580	581	-
581	582	-
582	583	-
583	584	-
584	585	-
585	586	-
586	587	-
587	588	-
588	589	-
589	590	-
590	591	-
591	592	-
592	593	-
593	594	-
594	595	-
595	596	-
596	597	-
597	598	-
598	599	-
599	600	-
600	601	-
601	602	-
602	603	-
603	604	-
604	605	-
605	606	-
606	607	-
607	608	-
608	609	-
609	610	-
610	611	-
611	612	-
612	613	-
613	614	-
614	615	-
615	616	-
616	617	-
617	618	-
618	619	-
619	620	-
620	621	-
621	622	-
622	623	-
623	624	-
624	625	-
625	626	-
626	627	-
627	628	-
628	629	-
629	630	-
630	631	-
631	632	-

1	2	3
632	633	-
633	634	-
634	635	-
635	636	-
636	637	-
637	638	-
638	639	-
639	640	-
640	641	-
641	642	-
642	643	-
643	644	-
644	645	-
645	646	-
646	647	-
647	648	-
648	649	-
649	650	-
650	651	-
651	652	-
652	653	-
653	654	-
654	655	-
655	656	-
656	657	-
657	658	-
658	659	-
659	660	-
660	661	-
661	662	-
662	663	-
663	664	-
664	458	-
665	666	-
666	667	-
667	668	-
668	669	-
669	670	-
670	671	-
671	672	-
672	673	-
673	674	-
674	665	-