

Приложение
к Генеральному плану
Скребловского сельского поселения
Лужского муниципального района
Ленинградской области
(новая редакция)

СВЕДЕНИЯ
о границах населенных пунктов, в том числе границах образуемых
населенных пунктов, входящих в состав поселения

ОПИСАНИЕ МЕСТОПОЛОЖЕНИЯ ГРАНИЦ		
деревня Александровка		
(наименование объекта, местоположение границ которого описано (далее - объект))		
Раздел 1		
Сведения об объекте		
№ п/п	Характеристики объекта	Описание характеристик
1	2	3
1.	Местоположение объекта	Ленинградская область, Лужский муниципальный район, Скребловское сельское поселение, деревня Александровка
2.	Площадь объекта +/- величина погрешности определения площади (P +/- Дельта P)	239689 м ² +/- 171 м ²
3.	Иные характеристики объекта	-

Раздел 2

Сведения о местоположении границ объекта

1. Система координат МСК-47 зона 2

2. Сведения о характерных точках границ объекта

Обозначение характерных точек границ	Координаты, м		Метод определения координат характерной точки	Средняя квадратическая погрешность положения характерной точки (Mt), м	Описание обозначения точки на местности (при наличии)
	X	Y			
1	2	3	4	5	6

Часть № 1

1	283714,48	2186212,96	картометрический	0,1	-
2	283732,45	2186249,05	картометрический	0,1	-
3	283733,01	2186260,99	картометрический	0,1	-
4	283673,78	2186341,06	картометрический	0,1	-
5	283643,26	2186363,44	картометрический	0,1	-
6	283640,50	2186391,06	картометрический	0,1	-
7	283642,90	2186395,55	картометрический	0,1	-
8	283577,41	2186426,62	картометрический	0,1	-
9	283599,03	2186468,23	картометрический	0,1	-
10	283533,09	2186473,92	картометрический	0,1	-
11	283503,05	2186474,74	картометрический	0,1	-
12	283456,48	2186469,84	картометрический	0,1	-
13	283450,93	2186469,58	картометрический	0,1	-
14	283432,40	2186468,92	картометрический	0,1	-
15	283418,54	2186472,89	картометрический	0,1	-
16	283411,80	2186474,16	картометрический	0,1	-
17	283399,36	2186477,05	картометрический	0,1	-
18	283390,13	2186482,93	картометрический	0,1	-
19	283385,09	2186486,57	картометрический	0,1	-
20	283383,97	2186491,32	картометрический	0,1	-
21	283376,70	2186505,87	картометрический	0,1	-
22	283368,03	2186510,63	картометрический	0,1	-
23	283357,67	2186511,47	картометрический	0,1	-
24	283340,61	2186510,35	картометрический	0,1	-
25	283330,26	2186510,91	картометрический	0,1	-
26	283324,66	2186513,71	картометрический	0,1	-
27	283321,30	2186521,26	картометрический	0,1	-
28	283321,68	2186534,16	картометрический	0,1	-
29	283321,78	2186574,86	картометрический	0,1	-
30	283321,75	2186584,81	картометрический	0,1	-
31	283321,62	2186604,12	картометрический	0,1	-
32	283308,25	2186611,51	картометрический	0,1	-
33	283281,57	2186615,04	картометрический	0,1	-
34	283263,91	2186621,71	картометрический	0,1	-
35	283255,25	2186633,87	картометрический	0,1	-
36	283249,00	2186638,58	картометрический	0,1	-
37	283243,11	2186656,24	картометрический	0,1	-
38	283234,87	2186680,96	картометрический	0,1	-

1	2	3	4	5	6
39	283228,70	2186686,10	картометрический	0,1	-
40	283201,94	2186686,16	картометрический	0,1	-
41	283200,31	2186634,57	картометрический	0,1	-
42	283196,69	2186602,07	картометрический	0,1	-
43	283198,66	2186580,68	картометрический	0,1	-
44	283197,83	2186570,72	картометрический	0,1	-
45	283193,30	2186518,16	картометрический	0,1	-
46	283188,03	2186466,05	картометрический	0,1	-
47	283191,55	2186436,72	картометрический	0,1	-
48	283195,47	2186406,04	картометрический	0,1	-
49	283196,06	2186399,11	картометрический	0,1	-
50	283198,67	2186399,40	картометрический	0,1	-
51	283202,08	2186399,11	картометрический	0,1	-
52	283204,90	2186399,92	картометрический	0,1	-
53	283211,71	2186402,03	картометрический	0,1	-
54	283216,23	2186402,94	картометрический	0,1	-
55	283231,83	2186406,10	картометрический	0,1	-
56	283238,04	2186407,12	картометрический	0,1	-
57	283249,97	2186409,02	картометрический	0,1	-
58	283266,15	2186411,26	картометрический	0,1	-
59	283279,70	2186411,87	картометрический	0,1	-
60	283281,35	2186411,58	картометрический	0,1	-
61	283284,03	2186411,09	картометрический	0,1	-
62	283288,26	2186411,40	картометрический	0,1	-
63	283290,27	2186409,39	картометрический	0,1	-
64	283290,98	2186406,28	картометрический	0,1	-
65	283291,11	2186399,35	картометрический	0,1	-
66	283290,86	2186388,79	картометрический	0,1	-
67	283289,14	2186366,72	картометрический	0,1	-
68	283288,65	2186357,82	картометрический	0,1	-
69	283288,40	2186353,32	картометрический	0,1	-
70	283289,01	2186344,53	картометрический	0,1	-
71	283290,47	2186335,44	картометрический	0,1	-
72	283293,32	2186321,75	картометрический	0,1	-
73	283314,72	2186260,53	картометрический	0,1	-
74	283341,97	2186229,40	картометрический	0,1	-
75	283356,22	2186212,99	картометрический	0,1	-
76	283427,92	2186168,88	картометрический	0,1	-
77	283432,33	2186174,04	картометрический	0,1	-
78	283465,58	2186150,50	картометрический	0,1	-
79	283469,15	2186147,97	картометрический	0,1	-
80	283502,67	2186124,23	картометрический	0,1	-
81	283508,33	2186115,04	картометрический	0,1	-
82	283581,21	2185996,71	картометрический	0,1	-
83	283595,42	2185973,64	картометрический	0,1	-
84	283606,58	2185955,53	картометрический	0,1	-
85	283627,71	2185921,22	картометрический	0,1	-
86	283639,02	2185944,68	картометрический	0,1	-
87	283648,86	2185961,65	картометрический	0,1	-
88	283655,07	2185972,22	картометрический	0,1	-

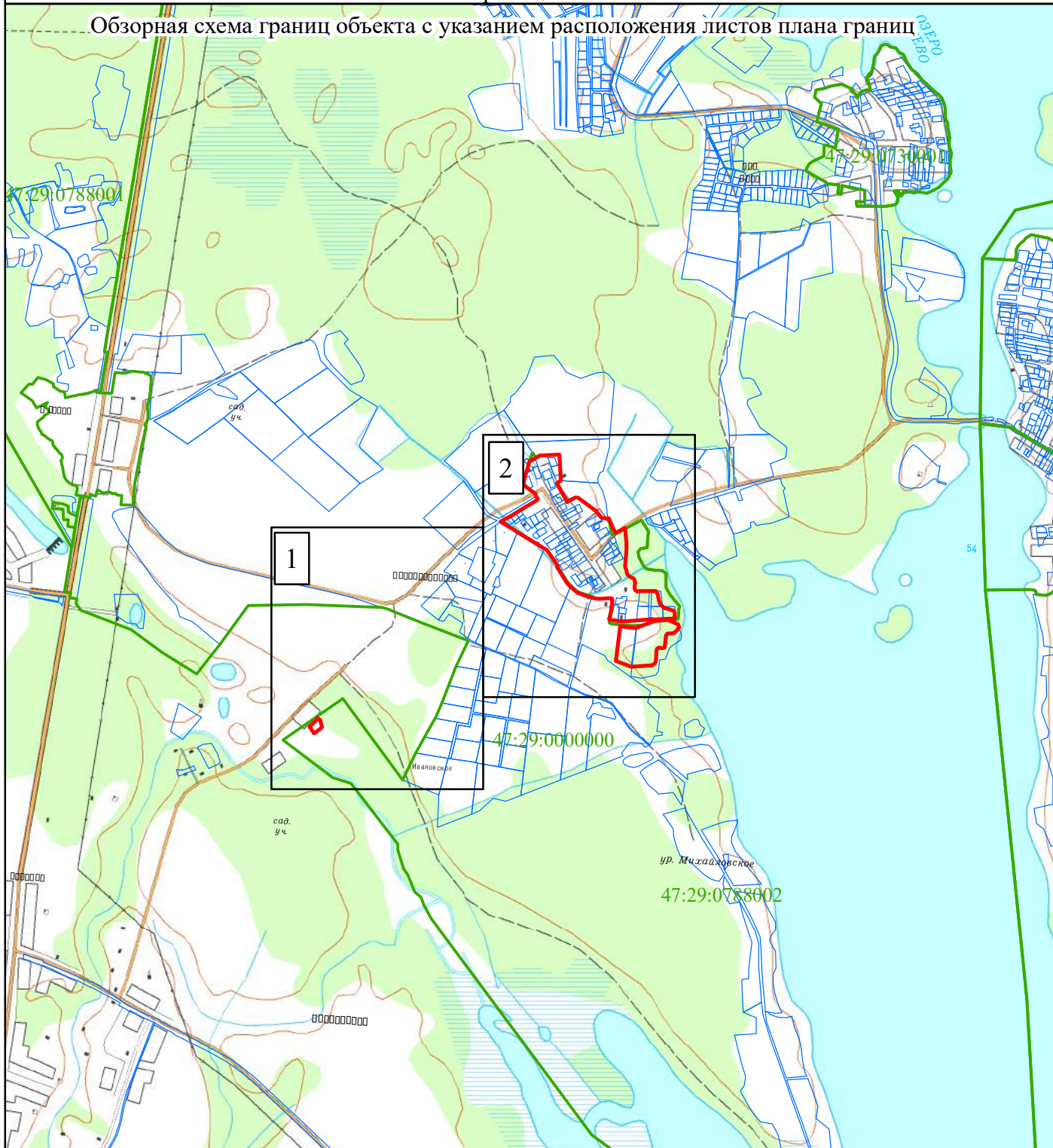
1	2	3	4	5	6
89	283686,47	2186023,24	картометрический	0,1	-
90	283719,69	2186080,32	картометрический	0,1	-
91	283722,50	2186083,69	картометрический	0,1	-
92	283724,47	2186084,53	картометрический	0,1	-
93	283727,28	2186085,37	картометрический	0,1	-
94	283729,42	2186084,62	картометрический	0,1	-
95	283730,84	2186083,09	картометрический	0,1	-
96	283737,68	2186075,61	картометрический	0,1	-
97	283738,65	2186077,14	картометрический	0,1	-
98	283749,06	2186073,53	картометрический	0,1	-
99	283790,48	2186019,52	картометрический	0,1	-
100	283891,41	2186047,81	картометрический	0,1	-
101	283905,69	2186076,99	картометрический	0,1	-
102	283917,84	2186093,36	картометрический	0,1	-
103	283921,89	2186179,67	картометрический	0,1	-
104	283808,02	2186186,57	картометрический	0,1	-
105	283795,75	2186169,55	картометрический	0,1	-
106	283781,05	2186176,70	картометрический	0,1	-
1	283714,48	2186212,96	картометрический	0,1	-
Часть № 2					
107	283162,65	2186705,33	картометрический	0,1	-
108	283149,98	2186695,47	картометрический	0,1	-
109	283138,80	2186683,70	картометрический	0,1	-
110	283137,04	2186666,06	картометрический	0,1	-
111	283137,04	2186653,71	картометрический	0,1	-
112	283127,04	2186647,24	картометрический	0,1	-
113	283089,40	2186643,13	картометрический	0,1	-
114	283074,29	2186641,54	картометрический	0,1	-
115	283070,63	2186631,77	картометрический	0,1	-
116	283074,70	2186618,43	картометрический	0,1	-
117	283068,23	2186608,43	картометрический	0,1	-
118	283055,88	2186604,90	картометрический	0,1	-
119	283016,48	2186603,14	картометрический	0,1	-
120	283005,89	2186600,19	картометрический	0,1	-
121	282997,07	2186585,49	картометрический	0,1	-
122	282989,78	2186494,94	картометрический	0,1	-
123	283015,11	2186427,71	картометрический	0,1	-
124	283168,76	2186447,07	картометрический	0,1	-
125	283160,29	2186516,55	картометрический	0,1	-
126	283161,00	2186519,52	картометрический	0,1	-
127	283190,62	2186598,29	картометрический	0,1	-
128	283194,64	2186655,32	картометрический	0,1	-
129	283176,93	2186701,11	картометрический	0,1	-
107	283162,65	2186705,33	картометрический	0,1	-
Часть № 3					
130	282762,62	2185120,27	картометрический	0,1	-
131	282759,75	2185124,59	картометрический	0,1	-
132	282756,45	2185129,56	картометрический	0,1	-
133	282748,45	2185131,84	картометрический	0,1	-
134	282725,01	2185138,58	картометрический	0,1	-

1	2	3	4	5	6
135	282717,85	2185130,14	картометрический	0,1	-
136	282706,02	2185116,20	картометрический	0,1	-
137	282700,87	2185108,26	картометрический	0,1	-
138	282696,93	2185102,19	картометрический	0,1	-
139	282727,08	2185082,80	картометрический	0,1	-
140	282728,41	2185084,20	картометрический	0,1	-
141	282751,87	2185108,95	картометрический	0,1	-
130	282762,62	2185120,27	картометрический	0,1	-

3. Сведения о характерных точках части (частей) границы объекта					
Обозначение характерных точек части границы	Координаты, м		Метод определения координат характерной точки	Средняя квадратическая погрешность положения характерной точки (Mt), м	Описание обозначения точки на местности (при наличии)
	X	Y			
1	2	3	4	5	6
-	-	-	-	-	-

План границ объекта

Обзорная схема границ объекта с указанием расположения листов плана границ



Масштаб 1:25 000

Используемые условные знаки и обозначения:

- Граница объекта
- Граница кадастрового квартала
- Граница земельного участка
(в соответствии со сведениями Единого государственного реестра недвижимости)

47:14:0909001 Номер кадастрового квартала



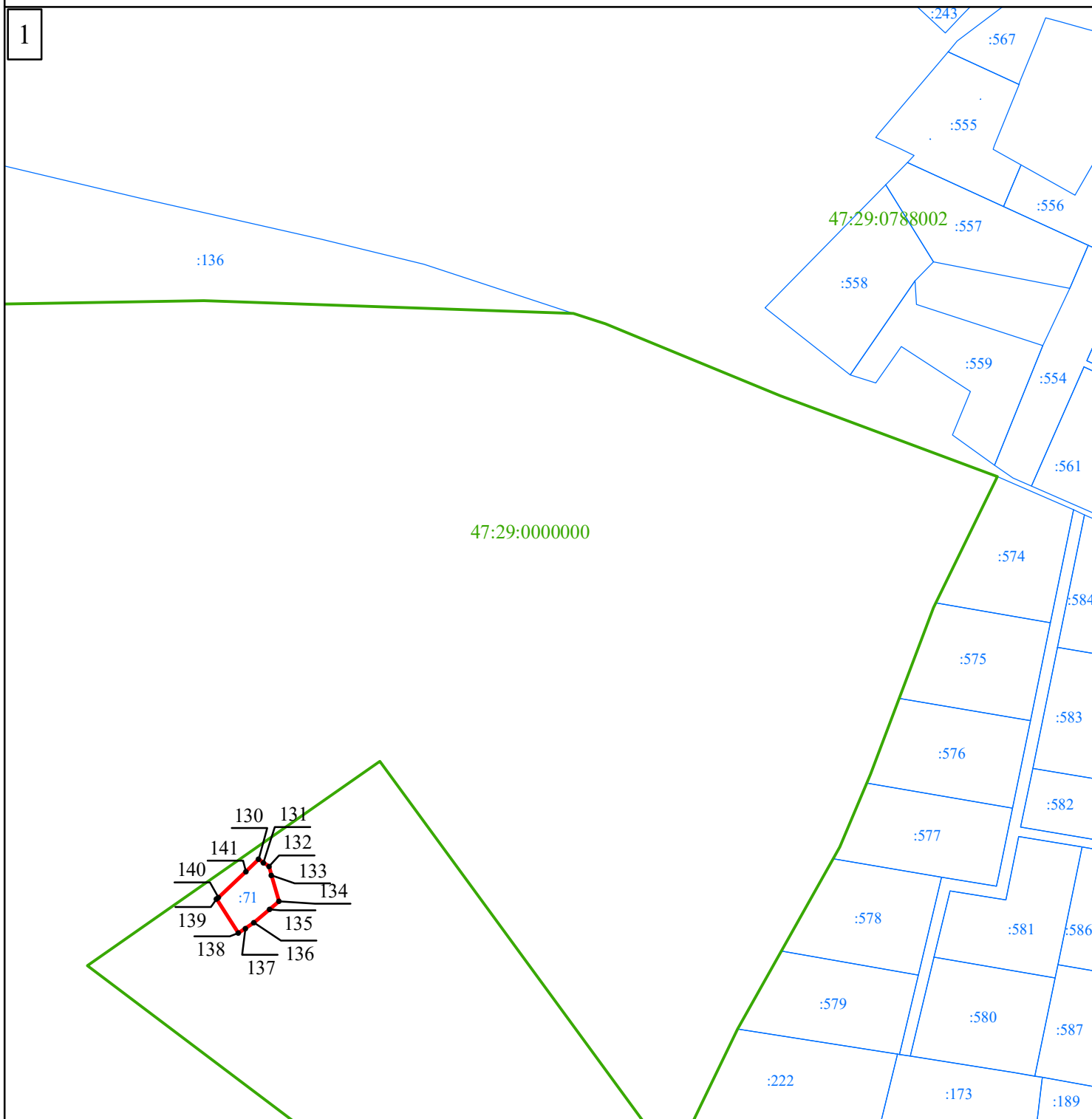
Рамка и номер листа плана границ

Подпись _____ Дата " ____ " _____ г.

Место для оттиска печати (при наличии) лица,
составившего описание местоположения границ


Раздел 4

План границ объекта



Масштаб 1:5 000

Используемые условные знаки и обозначения:

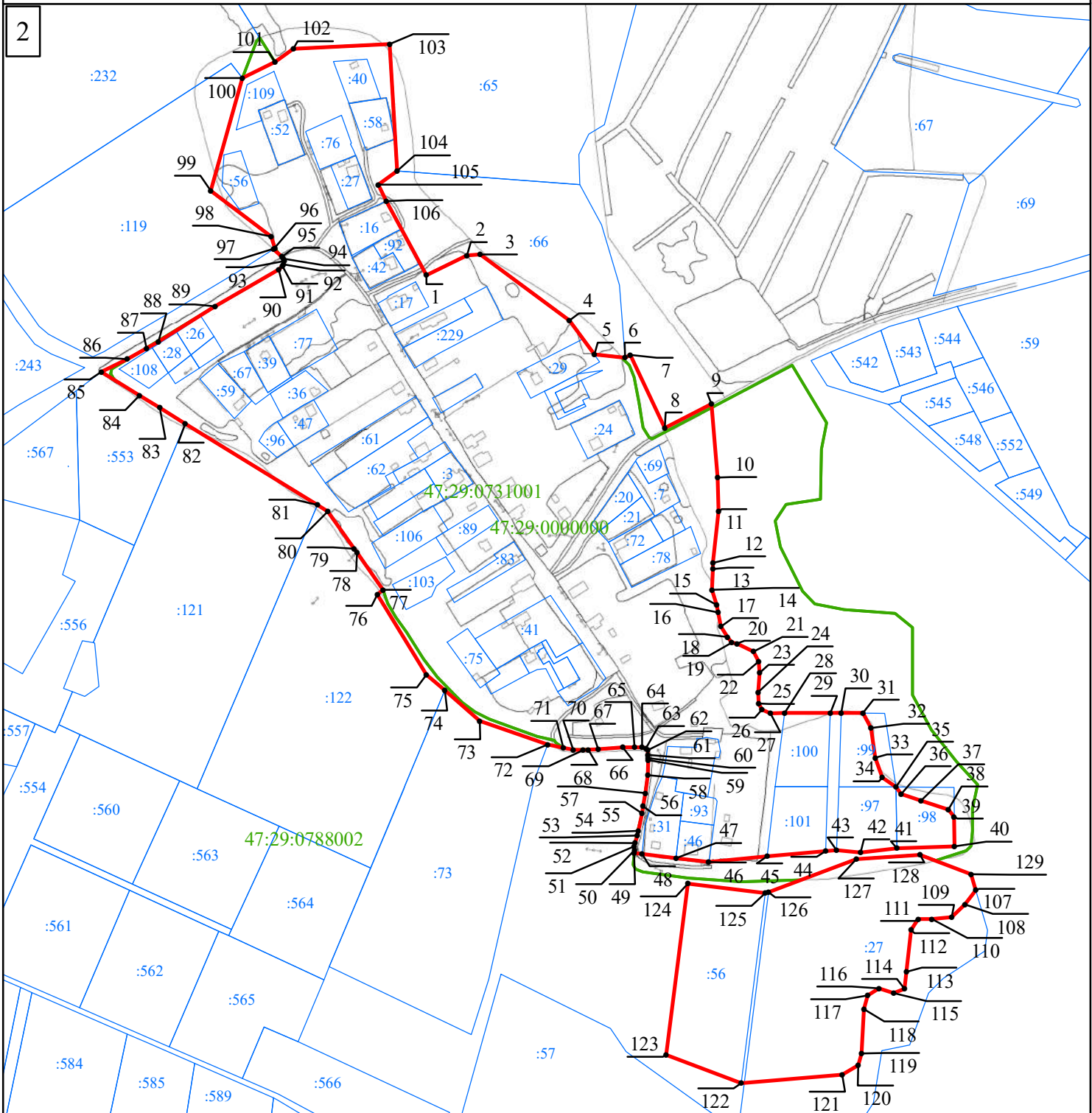
- Граница объекта
- Граница кадастрового квартала
- Граница земельного участка
(в соответствии со сведениями Единого государственного реестра недвижимости)
-  Характерная точка границы объекта
- :53 Номер земельного участка, сведения о границах которого внесены в Единый государственный реестр недвижимости, в кадастровом квартале
- 47:29:0729002 Номер кадастрового квартала

Подпись _____ Дата " ____ " _____ г.

Место для оттиска печати (при наличии) лица,
составившего описание местоположения границ объекта


Раздел 4

План границ объекта



Масштаб 1:5 000

Используемые условные знаки и обозначения:

- Граница объекта
- Граница кадастрового квартала
- Граница земельного участка
(в соответствии со сведениями Единого государственного реестра недвижимости)
-  Характерная точка границы объекта
- :53 Номер земельного участка, сведения о границах которого внесены в Единый государственный реестр недвижимости, в кадастровом квартале
- 47:29:0729002 Номер кадастрового квартала

Подпись _____ Дата " ____ " _____ г.

Место для оттиска печати (при наличии) лица,
составившего описание местоположения границ объекта

ОПИСАНИЕ МЕСТОПОЛОЖЕНИЯ ГРАНИЦ

деревня Большие Шатновичи

(наименование объекта, местоположение границ которого описано (далее - объект))

Раздел 1

Сведения об объекте

№ п/п	Характеристики объекта	Описание характеристик
1	2	3
1.	Местоположение объекта	Ленинградская область, Лужский муниципальный район, Скребловское сельское поселение, деревня Большие Шатновичи
2.	Площадь объекта +/- величина погрешности определения площади (P +/- Дельта P)	230266 м ² +/- 168 м ²
3.	Иные характеристики объекта	-

Раздел 2

Сведения о местоположении границ объекта

1. Система координат МСК-47 зона 2

2. Сведения о характерных точках границ объекта

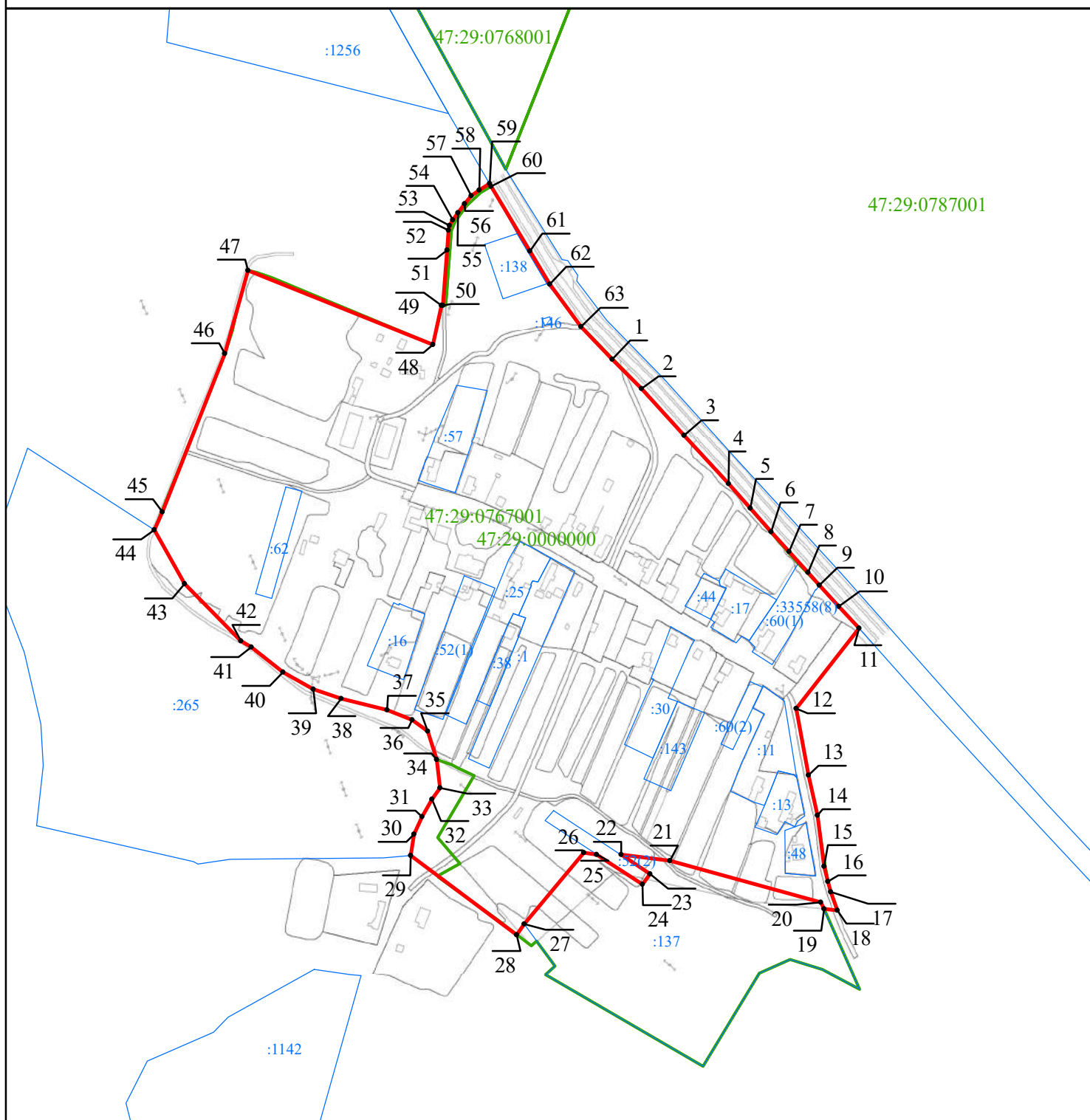
Обозначение характерных точек границ	Координаты, м		Метод определения координат характерной точки	Средняя квадратическая погрешность положения характерной точки (Mt), м	Описание обозначения точки на местности (при наличии)
	X	Y			
1	2	3	4	5	6
1	276942,85	2197864,65	картометрический	0,1	-
2	276916,85	2197890,64	картометрический	0,1	-
3	276874,80	2197928,87	картометрический	0,1	-
4	276831,67	2197968,70	картометрический	0,1	-
5	276809,54	2197988,00	картометрический	0,1	-
6	276788,53	2198006,71	картометрический	0,1	-
7	276770,52	2198023,11	картометрический	0,1	-
8	276751,97	2197891,58	картометрический	0,1	-
9	276740,70	2197891,58	картометрический	0,1	-
10	276721,73	2197891,58	картометрический	0,1	-
11	276701,95	2197891,58	картометрический	0,1	-
12	276630,07	2197891,58	картометрический	0,1	-
13	276570,49	2197891,58	картометрический	0,1	-
14	276534,58	2197891,58	картометрический	0,1	-
15	276488,81	2197891,58	картометрический	0,1	-
16	276475,11	2198057,69	картометрический	0,1	-
17	276465,67	2198060,24	картометрический	0,1	-
18	276449,57	2198065,92	картометрический	0,1	-
19	276450,74	2198054,04	картометрический	0,1	-
20	276456,67	2198051,43	картометрический	0,1	-
21	276493,74	2197916,29	картометрический	0,1	-
22	276499,13	2197872,55	картометрический	0,1	-
23	276481,96	2197898,36	картометрический	0,1	-
24	276472,70	2197891,58	картометрический	0,1	-
25	276499,51	2197850,48	картометрический	0,1	-
26	276501,22	2197839,23	картометрический	0,1	-
27	276436,96	2197785,65	картометрический	0,1	-
28	276427,26	2197779,17	картометрический	0,1	-
29	276498,57	2197684,02	картометрический	0,1	-
30	276517,56	2197687,12	картометрический	0,1	-
31	276533,08	2197694,22	картометрический	0,1	-
32	276548,88	2197703,16	картометрический	0,1	-
33	276559,13	2197710,54	картометрический	0,1	-
34	276584,34	2197707,48	картометрический	0,1	-
35	276609,62	2197699,39	картометрический	0,1	-
36	276619,79	2197685,43	картометрический	0,1	-
37	276628,87	2197663,16	картометрический	0,1	-
38	276638,82	2197621,87	картометрический	0,1	-
39	276647,47	2197597,03	картометрический	0,1	-

1	2	3	4	5	6
40	276662,83	2197569,92	картометрический	0,1	-
41	276685,02	2197541,35	картометрический	0,1	-
42	276690,82	2197532,36	картометрический	0,1	-
43	276742,00	2197482,05	картометрический	0,1	-
44	276789,99	2197454,65	картометрический	0,1	-
45	276806,41	2197462,09	картометрический	0,1	-
46	276947,92	2197518,00	картометрический	0,1	-
47	277022,72	2197538,52	картометрический	0,1	-
48	276956,00	2197704,16	картометрический	0,1	-
49	276991,12	2197711,94	картометрический	0,1	-
50	276991,12	2197712,97	картометрический	0,1	-
51	277040,80	2197716,88	картометрический	0,1	-
52	277058,59	2197718,22	картометрический	0,1	-
53	277062,66	2197719,03	картометрический	0,1	-
54	277068,05	2197721,82	картометрический	0,1	-
55	277074,42	2197726,45	картометрический	0,1	-
56	277082,46	2197732,39	картометрический	0,1	-
57	277089,48	2197738,42	картометрический	0,1	-
58	277094,54	2197745,63	картометрический	0,1	-
59	277100,37	2197754,95	картометрический	0,1	-
60	277098,13	2197756,27	картометрический	0,1	-
61	277039,96	2197790,79	картометрический	0,1	-
62	277010,22	2197808,87	картометрический	0,1	-
63	276972,36	2197836,72	картометрический	0,1	-
1	276942,85	2197864,65	картометрический	0,1	-

3. Сведения о характерных точках части (частей) границы объекта					
Обозначение характерных точек части границы	Координаты, м		Метод определения координат характерной точки	Средняя квадратическая погрешность положения характерной точки (M _t), м	Описание обозначения точки на местности (при наличии)
	X	Y			
1	2	3	4	5	6
-	-	-	-	-	


Раздел 4

План границ объекта



Масштаб 1:5 000

Используемые условные знаки и обозначения:

- Граница объекта
- Граница кадастрового квартала
- Граница земельного участка
- 12
 Характерная точка границы объекта
- :53 Номер земельного участка, сведения о границах которого внесены в Единый государственный реестр недвижимости, в кадастровом квартале
- 47:29:0776001 Номер кадастрового квартала

Подпись _____ Дата " ____ " _____ г.

Место для оттиска печати (при наличии) лица,
составившего описание местоположения границ объекта

ОПИСАНИЕ МЕСТОПОЛОЖЕНИЯ ГРАНИЦ

деревня Боднево

(наименование объекта, местоположение границ которого описано (далее - объект))

Раздел 1

Сведения об объекте

№ п/п	Характеристики объекта	Описание характеристик
1	2	3
1.	Местоположение объекта	Ленинградская область, Лужский муниципальный район, Скребловское сельское поселение, деревня Боднево
2.	Площадь объекта +/- величина погрешности определения площади (P +/- Дельта P)	34703 м ² +/- 65 м ²
3.	Иные характеристики объекта	-

Раздел 2

Сведения о местоположении границ объекта

1. Система координат МСК-47 зона 2

2. Сведения о характерных точках границ объекта

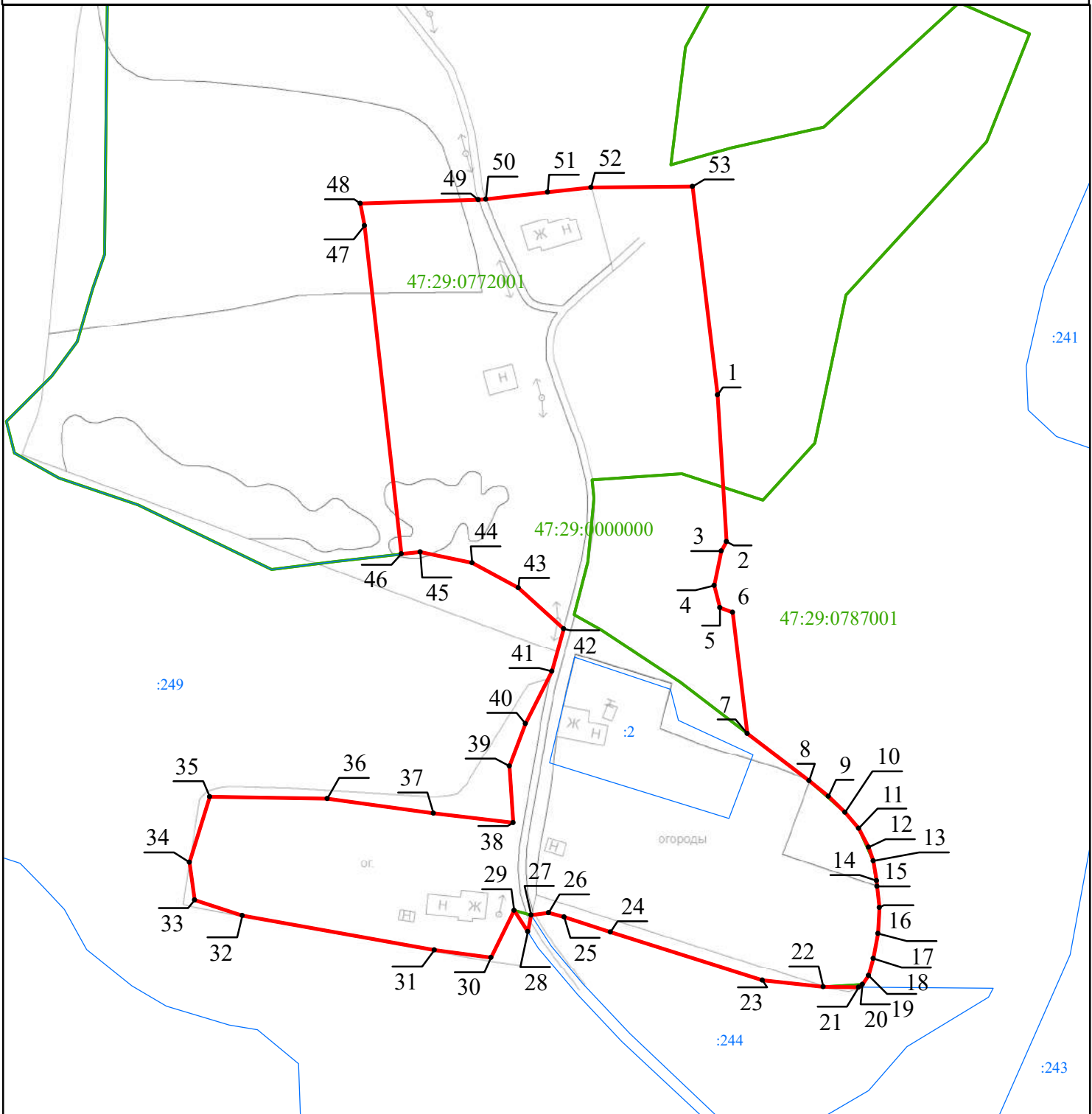
Обозначение характерных точек границ	Координаты, м		Метод определения координат характерной точки	Средняя квадратическая погрешность положения характерной точки (Mt), м	Описание обозначения точки на местности (при наличии)
	X	Y			
1	2	3	4	5	6
1	279972,65	2192386,66	картометрический	0,1	-
2	279919,83	2192389,89	картометрический	0,1	-
3	279916,52	2192387,97	картометрический	0,1	-
4	279904,12	2192385,46	картометрический	0,1	-
5	279896,25	2192387,47	картометрический	0,1	-
6	279894,50	2192392,11	картометрический	0,1	-
7	279851,01	2192397,34	картометрический	0,1	-
8	279834,06	2192419,55	картометрический	0,1	-
9	279828,42	2192426,45	картометрический	0,1	-
10	279822,77	2192432,48	картометрический	0,1	-
11	279816,91	2192437,38	картометрический	0,1	-
12	279810,10	2192440,84	картометрический	0,1	-
13	279805,23	2192442,51	картометрический	0,1	-
14	279798,17	2192443,79	картометрический	0,1	-
15	279796,20	2192443,97	картометрический	0,1	-
16	279788,41	2192444,69	картометрический	0,1	-
17	279779,14	2192444,25	картометрический	0,1	-
18	279770,12	2192442,54	картометрический	0,1	-
19	279764,16	2192440,80	картометрический	0,1	-
20	279760,88	2192438,69	картометрический	0,1	-
21	279759,92	2192437,39	картометрический	0,1	-
22	279759,99	2192424,61	картометрический	0,1	-
23	279762,35	2192402,68	картометрический	0,1	-
24	279779,77	2192348,23	картометрический	0,1	-
25	279785,18	2192331,67	картометрический	0,1	-
26	279786,63	2192326,05	картометрический	0,1	-
27	279785,80	2192319,74	картометрический	0,1	-
28	279779,93	2192318,53	картометрический	0,1	-
29	279787,56	2192313,75	картометрический	0,1	-
30	279770,61	2192305,38	картометрический	0,1	-
31	279773,24	2192285,07	картометрический	0,1	-
32	279785,58	2192216,10	картометрический	0,1	-
33	279791,14	2192198,96	картометрический	0,1	-
34	279804,67	2192197,12	картометрический	0,1	-
35	279828,30	2192204,46	картометрический	0,1	-
36	279827,68	2192246,59	картометрический	0,1	-
37	279822,34	2192284,76	картометрический	0,1	-
38	279818,97	2192313,38	картометрический	0,1	-
39	279839,30	2192311,93	картометрический	0,1	-

1	2	3	4	5	6
40	279854,54	2192317,74	картометрический	0,1	-
41	279873,42	2192327,18	картометрический	0,1	-
42	279888,66	2192331,53	картометрический	0,1	-
43	279903,25	2192315,28	картометрический	0,1	-
44	279912,26	2192298,57	картометрический	0,1	-
45	279916,24	2192280,06	картометрический	0,1	-
46	279915,44	2192273,18	картометрический	0,1	-
47	280033,44	2192259,95	картометрический	0,1	-
48	280041,34	2192258,55	картометрический	0,1	-
49	280042,72	2192300,82	картометрический	0,1	-
50	280042,81	2192303,56	картометрический	0,1	-
51	280045,33	2192325,72	картометрический	0,1	-
52	280047,10	2192341,27	картометрический	0,1	-
53	280047,39	2192377,66	картометрический	0,1	-
1	279972,65	2192386,66	картометрический	0,1	-

3. Сведения о характерных точках части (частей) границы объекта					
Обозначение характерных точек части границы	Координаты, м		Метод определения координат характерной точки	Средняя квадратическая погрешность положения характерной точки (Mt), м	Описание обозначения точки на местности (при наличии)
	X	Y			
1	2	3	4	5	6
-	-	-	-	-	


Раздел 4

План границ объекта



Масштаб 1:2 000

Используемые условные знаки и обозначения:

- Граница объекта
- Граница кадастрового квартала
- Граница земельного участка
(в соответствии со сведениями Единого государственного реестра недвижимости)
-  12
Характерная точка границы объекта
- :53 Номер земельного участка, сведения о границах которого внесены в Единый государственный реестр недвижимости, в кадастровом квартале
- 47:29:0787001 Номер кадастрового квартала

Подпись _____ Дата " ____ " _____ г.

Место для оттиска печати (при наличии) лица,
составившего описание местоположения границ объекта

ОПИСАНИЕ МЕСТОПОЛОЖЕНИЯ ГРАНИЦ

деревня Брод

(наименование объекта, местоположение границ которого описано (далее - объект))

Раздел 1

Сведения об объекте

№ п/п	Характеристики объекта	Описание характеристик
1	2	3
1.	Местоположение объекта	Ленинградская область, Лужский муниципальный район, Скребловское сельское поселение, деревня Брод
2.	Площадь объекта +/- величина погрешности определения площади (Р +/- Дельта Р)	809340 м ² +/- 315 м ²
3.	Иные характеристики объекта	-

Раздел 2

Сведения о местоположении границ объекта

1. Система координат МСК-47 зона 2

2. Сведения о характерных точках границ объекта

Обозначение характерных точек границ	Координаты, м		Метод определения координат характерной точки	Средняя квадратическая погрешность положения характерной точки (Mt), м	Описание обозначения точки на местности (при наличии)
	X	Y			
1	2	3	4	5	6

Часть № 1

1	284911,40	2188414,86	картометрический	0,1	-
2	284898,82	2188419,67	картометрический	0,1	-
3	284891,36	2188417,05	картометрический	0,1	-
4	284871,45	2188411,75	картометрический	0,1	-
5	284829,16	2188398,60	картометрический	0,1	-
6	284781,75	2188392,87	картометрический	0,1	-
7	284736,77	2188392,18	картометрический	0,1	-
8	284694,25	2188394,02	картометрический	0,1	-
9	284669,22	2188396,14	картометрический	0,1	-
10	284644,15	2188400,75	картометрический	0,1	-
11	284616,54	2188407,83	картометрический	0,1	-
12	284598,90	2188417,55	картометрический	0,1	-
13	284586,29	2188424,86	картометрический	0,1	-
14	284573,71	2188429,66	картометрический	0,1	-
15	284541,11	2188436,66	картометрический	0,1	-
16	284473,26	2188459,62	картометрический	0,1	-
17	284440,47	2188461,18	картометрический	0,1	-
18	284384,90	2188447,57	картометрический	0,1	-
19	284354,58	2188532,81	картометрический	0,1	-
20	284331,05	2188561,97	картометрический	0,1	-
21	284263,33	2188603,92	картометрический	0,1	-
22	284247,01	2188606,87	картометрический	0,1	-
23	284201,20	2188633,11	картометрический	0,1	-
24	284174,10	2188640,52	картометрический	0,1	-
25	284044,27	2188611,71	картометрический	0,1	-
26	284025,26	2188654,25	картометрический	0,1	-
27	284009,36	2188778,78	картометрический	0,1	-
28	284001,98	2188784,96	картометрический	0,1	-
29	283998,54	2188799,38	картометрический	0,1	-
30	283972,02	2188797,58	картометрический	0,1	-
31	283955,64	2188774,42	картометрический	0,1	-
32	283939,13	2188756,77	картометрический	0,1	-
33	283923,93	2188768,53	картометрический	0,1	-
34	283904,23	2188741,63	картометрический	0,1	-
35	283839,44	2188709,90	картометрический	0,1	-
36	283793,82	2188703,21	картометрический	0,1	-
37	283738,23	2188681,22	картометрический	0,1	-
38	283726,80	2188701,77	картометрический	0,1	-

1	2	3	4	5	6
39	283704,41	2188742,34	картометрический	0,1	-
40	283700,60	2188749,25	картометрический	0,1	-
41	283682,59	2188792,28	картометрический	0,1	-
42	283673,37	2188814,30	картометрический	0,1	-
43	283673,13	2188841,63	картометрический	0,1	-
44	283672,79	2188891,89	картометрический	0,1	-
45	283673,44	2188944,27	картометрический	0,1	-
46	283489,69	2188883,46	картометрический	0,1	-
47	283314,90	2188825,71	картометрический	0,1	-
48	283300,65	2188821,00	картометрический	0,1	-
49	283282,54	2188814,63	картометрический	0,1	-
50	283340,40	2188711,26	картометрический	0,1	-
51	283350,64	2188584,89	картометрический	0,1	-
52	283351,96	2188581,39	картометрический	0,1	-
53	283191,85	2188596,47	картометрический	0,1	-
54	283006,53	2188555,89	картометрический	0,1	-
55	283061,13	2188412,58	картометрический	0,1	-
56	283080,15	2188304,73	картометрический	0,1	-
57	283127,64	2188301,85	картометрический	0,1	-
58	283243,84	2188272,00	картометрический	0,1	-
59	283307,25	2188258,51	картометрический	0,1	-
60	283308,30	2188237,66	картометрический	0,1	-
61	283316,88	2188235,35	картометрический	0,1	-
62	283339,41	2188233,20	картометрический	0,1	-
63	283349,40	2188233,35	картометрический	0,1	-
64	283351,82	2188238,39	картометрический	0,1	-
65	283351,75	2188243,39	картометрический	0,1	-
66	283339,06	2188255,69	картометрический	0,1	-
67	283331,49	2188260,57	картометрический	0,1	-
68	283328,87	2188268,03	картометрический	0,1	-
69	283331,25	2188275,57	картометрический	0,1	-
70	283336,21	2188278,15	картометрический	0,1	-
71	283346,10	2188285,80	картометрический	0,1	-
72	283363,55	2188288,56	картометрический	0,1	-
73	283375,93	2188296,25	картометрический	0,1	-
74	283385,77	2188306,40	картометрический	0,1	-
75	283393,12	2188316,52	картометрический	0,1	-
76	283398,08	2188319,09	картометрический	0,1	-
77	283403,15	2188314,17	картометрический	0,1	-
78	283405,73	2188309,21	картометрический	0,1	-
79	283410,92	2188296,79	картометрический	0,1	-
80	283413,45	2188294,33	картометрический	0,1	-
81	283423,45	2188294,49	картометрический	0,1	-
82	283425,99	2188292,03	картометрический	0,1	-
83	283423,53	2188289,49	картометрический	0,1	-
84	283418,65	2188281,91	картометрический	0,1	-
85	283416,22	2188276,88	картометрический	0,1	-
86	283416,38	2188266,88	картометрический	0,1	-
87	283424,03	2188257,00	картометрический	0,1	-
88	283431,64	2188249,62	картометрический	0,1	-

1	2	3	4	5	6
89	283441,71	2188244,77	картометрический	0,1	-
90	283454,25	2188242,47	картометрический	0,1	-
91	283501,62	2188245,91	картометрический	0,1	-
92	283526,68	2188246,08	картометрический	0,1	-
93	283539,25	2188241,27	картометрический	0,1	-
94	283546,83	2188236,39	картометрический	0,1	-
95	283551,90	2188231,47	картометрический	0,1	-
96	283554,48	2188226,51	картометрический	0,1	-
97	283559,48	2188226,59	картометрический	0,1	-
98	283569,20	2188244,23	картометрический	0,1	-
99	283576,55	2188254,35	картометрический	0,1	-
100	283588,97	2188259,54	картометрический	0,1	-
101	283613,84	2188267,42	картометрический	0,1	-
102	283648,48	2188278,03	картометрический	0,1	-
103	283668,51	2188288,26	картометрический	0,1	-
104	283685,85	2188298,52	картометрический	0,1	-
105	283693,31	2188301,14	картометрический	0,1	-
106	283698,31	2188301,21	картометрический	0,1	-
107	283703,35	2188298,79	картометрический	0,1	-
108	283710,77	2188303,90	картометрический	0,1	-
109	283715,69	2188308,98	картометрический	0,1	-
110	283722,92	2188326,59	картометрический	0,1	-
111	283732,91	2188326,74	картометрический	0,1	-
112	283740,45	2188324,36	картометрический	0,1	-
113	283753,06	2188317,05	картометрический	0,1	-
114	283758,02	2188319,63	картометрический	0,1	-
115	283767,90	2188327,28	картометрический	0,1	-
116	283772,86	2188329,86	картометрический	0,1	-
117	283780,43	2188324,97	картометрический	0,1	-
118	283788,09	2188312,77	картометрический	0,1	-
119	283798,24	2188300,48	картометрический	0,1	-
120	283810,89	2188293,14	картометрический	0,1	-
121	283831,07	2188283,26	картометрический	0,1	-
122	283843,72	2188273,45	картометрический	0,1	-
123	283848,79	2188268,53	картометрический	0,1	-
124	283853,91	2188261,11	картометрический	0,1	-
125	283866,59	2188248,81	картометрический	0,1	-
126	283884,24	2188239,08	картометрический	0,1	-
127	283891,85	2188231,70	картометрический	0,1	-
128	283902,04	2188219,36	картометрический	0,1	-
129	283922,34	2188199,67	картометрический	0,1	-
130	283924,99	2188189,72	картометрический	0,1	-
131	283927,61	2188182,26	картометрический	0,1	-
132	283935,26	2188172,38	картометрический	0,1	-
133	283945,33	2188167,53	картометрический	0,1	-
134	283952,83	2188167,65	картометрический	0,1	-
135	283980,16	2188170,99	картометрический	0,1	-
136	283997,85	2188165,84	картометрический	0,1	-
137	284002,89	2188163,42	картометрический	0,1	-
138	284017,94	2188163,82	картометрический	0,1	-

1	2	3	4	5	6
139	284043,53	2188121,55	картометрический	0,1	-
140	284050,93	2188123,40	картометрический	0,1	-
141	284057,31	2188128,29	картометрический	0,1	-
142	284053,28	2188134,93	картометрический	0,1	-
143	284064,19	2188141,88	картометрический	0,1	-
144	284085,47	2188157,19	картометрический	0,1	-
145	284112,66	2188177,60	картометрический	0,1	-
146	284130,03	2188185,37	картометрический	0,1	-
147	284149,99	2188188,18	картометрический	0,1	-
148	284157,49	2188188,29	картометрический	0,1	-
149	284170,02	2188185,99	картометрический	0,1	-
150	284192,62	2188178,83	картометрический	0,1	-
151	284205,12	2188179,03	картометрический	0,1	-
152	284215,08	2188181,68	картометрический	0,1	-
153	284249,95	2188189,71	картометрический	0,1	-
154	284269,94	2188190,02	картометрический	0,1	-
155	284292,34	2188185,71	картометрический	0,1	-
156	284305,12	2188178,07	картометрический	0,1	-
157	284312,97	2188173,39	картометрический	0,1	-
158	284325,42	2188163,55	картометрический	0,1	-
159	284353,10	2188146,31	картометрический	0,1	-
160	284360,72	2188138,93	картометрический	0,1	-
161	284373,37	2188129,12	картометрический	0,1	-
162	284385,98	2188121,82	картометрический	0,1	-
163	284401,09	2188114,55	картометрический	0,1	-
164	284418,77	2188102,32	картометрический	0,1	-
165	284431,27	2188102,52	картометрический	0,1	-
166	284438,73	2188105,13	картометрический	0,1	-
167	284448,61	2188112,78	картометрический	0,1	-
168	284456,07	2188115,40	картометрический	0,1	-
169	284468,56	2188115,59	картометрический	0,1	-
170	284486,17	2188108,36	картометрический	0,1	-
171	284506,32	2188098,67	картометрический	0,1	-
172	284531,46	2188089,06	картометрический	0,1	-
173	284553,99	2188086,91	картометрический	0,1	-
174	284596,44	2188090,06	картометрический	0,1	-
175	284606,40	2188092,71	картометрический	0,1	-
176	284616,39	2188092,87	картометрический	0,1	-
177	284661,14	2188108,55	картометрический	0,1	-
178	284683,56	2188113,90	картометрический	0,1	-
179	284713,35	2188126,85	картометрический	0,1	-
180	284743,04	2188147,31	картометрический	0,1	-
181	284772,83	2188160,27	картометрический	0,1	-
182	284797,82	2188160,65	картометрический	0,1	-
183	284840,35	2188158,81	картометрический	0,1	-
184	284852,80	2188161,50	картометрический	0,1	-
185	284857,72	2188166,57	картометрический	0,1	-
186	284857,46	2188184,06	картометрический	0,1	-
187	284867,34	2188191,72	картометрический	0,1	-
188	284887,25	2188197,02	картометрический	0,1	-

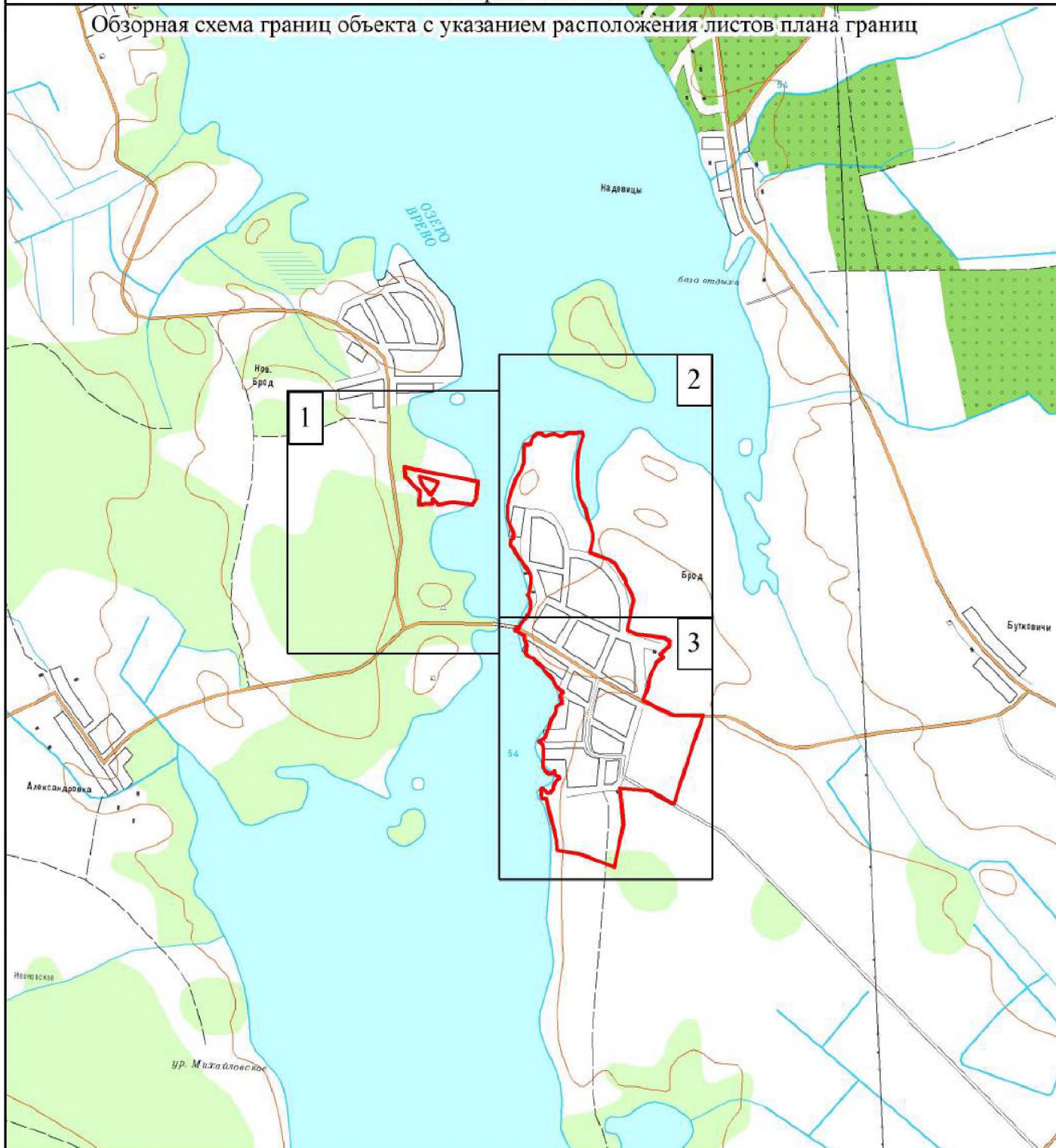
1	2	3	4	5	6
189	284899,59	2188207,21	картометрический	0,1	-
190	284904,44	2188217,28	картометрический	0,1	-
191	284906,78	2188227,32	картометрический	0,1	-
192	284904,13	2188237,28	картометрический	0,1	-
193	284899,02	2188244,70	картометрический	0,1	-
194	284896,40	2188252,15	картометрический	0,1	-
195	284896,29	2188259,65	картометрический	0,1	-
196	284905,82	2188289,79	картометрический	0,1	-
197	284895,33	2188322,13	картометрический	0,1	-
198	284897,63	2188334,66	картометрический	0,1	-
199	284900,05	2188339,70	картометрический	0,1	-
200	284907,40	2188349,81	картометрический	0,1	-
201	284909,78	2188357,35	картометрический	0,1	-
202	284909,66	2188364,84	картометрический	0,1	-
203	284906,94	2188379,80	картометрический	0,1	-
204	284909,48	2188391,13	картометрический	0,1	-
205	284911,55	2188404,87	картометрический	0,1	-
1	284911,40	2188414,86	картометрический	0,1	-
Часть № 2					
206	284748,70	2187680,44	картометрический	0,1	-
207	284745,95	2187694,78	картометрический	0,1	-
208	284699,96	2187934,34	картометрический	0,1	-
209	284695,50	2187957,59	картометрический	0,1	-
210	284616,85	2187949,11	картометрический	0,1	-
211	284594,30	2187934,01	картометрический	0,1	-
212	284604,42	2187847,44	картометрический	0,1	-
213	284594,13	2187787,46	картометрический	0,1	-
214	284616,13	2187763,81	картометрический	0,1	-
215	284620,77	2187758,82	картометрический	0,1	-
216	284613,29	2187759,15	картометрический	0,1	-
217	284598,91	2187759,81	картометрический	0,1	-
218	284597,22	2187743,92	картометрический	0,1	-
219	284592,62	2187700,72	картометрический	0,1	-
220	284653,83	2187703,01	картометрический	0,1	-
221	284662,87	2187693,59	картометрический	0,1	-
222	284681,81	2187673,86	картометрический	0,1	-
223	284714,81	2187639,46	картометрический	0,1	-
224	284758,11	2187636,89	картометрический	0,1	-
225	284749,91	2187674,84	картометрический	0,1	-
206	284748,70	2187680,44	картометрический	0,1	-
226	284663,45	2187770,18	картометрический	0,1	-
227	284694,20	2187784,30	картометрический	0,1	-
228	284719,22	2187702,65	картометрический	0,1	-
229	284693,54	2187708,41	картометрический	0,1	-
230	284670,59	2187723,35	картометрический	0,1	-
231	284637,67	2187749,69	картометрический	0,1	-
226	284663,45	2187770,18	картометрический	0,1	-

3. Сведения о характерных точках части (частей) границы объекта					
Обозначение характерных точек части границы	Координаты, м		Метод определения координат характерной точки	Средняя квадратическая погрешность положения характерной точки (Mt), м	Описание обозначения точки на местности (при наличии)
	X	Y			
1	2	3	4	5	6
-	-	-	-	-	

Раздел 4

План границ объекта

Обзорная схема границ объекта с указанием расположения листов плана границ



Масштаб 1:25 000

Используемые условные знаки и обозначения:

- Граница объекта
- Граница кадастрового квартала
- Граница земельного участка
(в соответствии со сведениями Единого государственного реестра недвижимости)

47:29:0779001 Номер кадастрового квартала



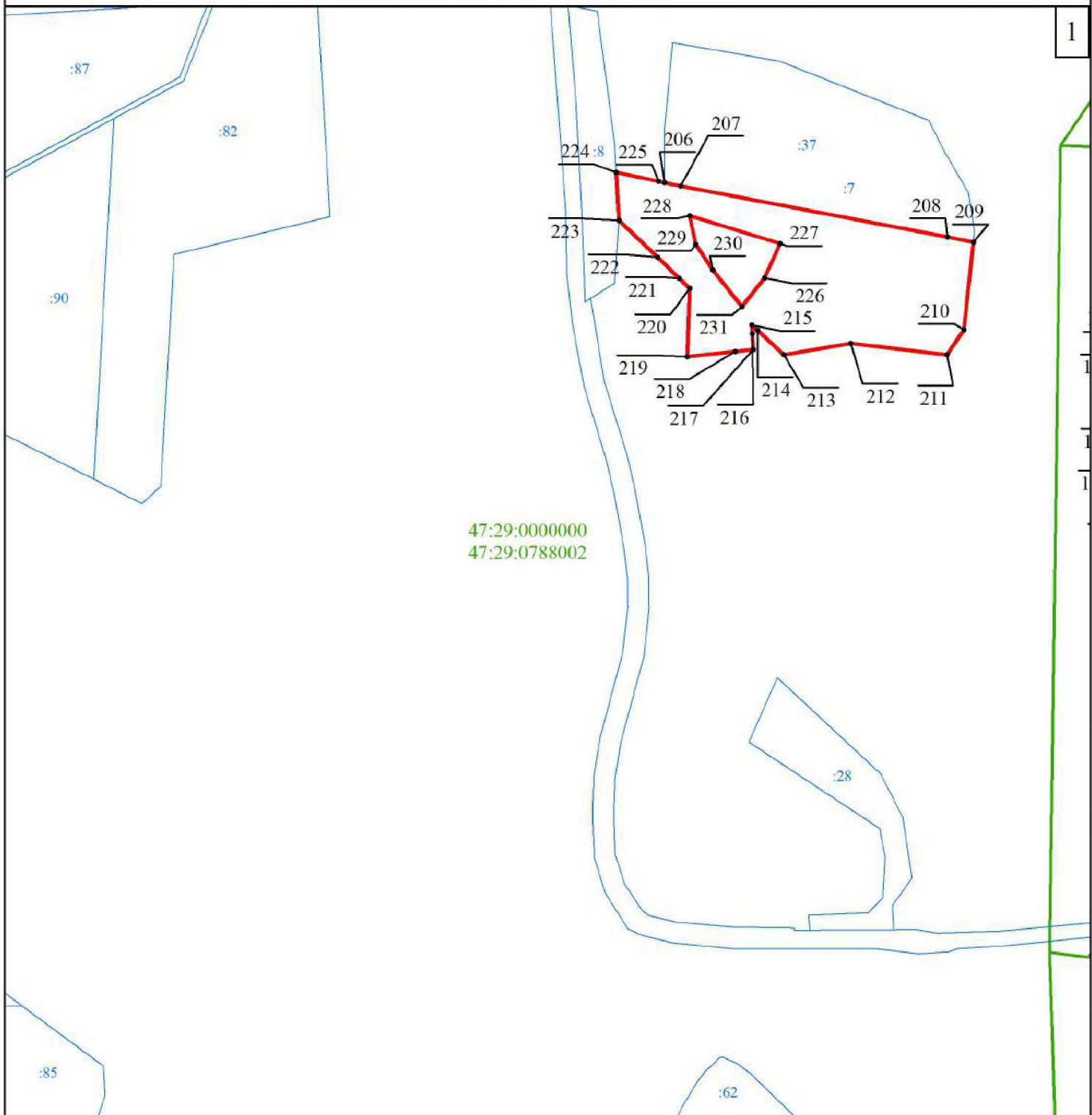
Рамка и номер листа плана границ

Подпись _____ Дата " ____ " _____ г.

Место для оттиска печати (при наличии) лица,
составившего описание местоположения границ

Раздел 4


План границ объекта



47:29:0000000
47:29:0788002

Масштаб 1:5 000

Используемые условные знаки и обозначения:

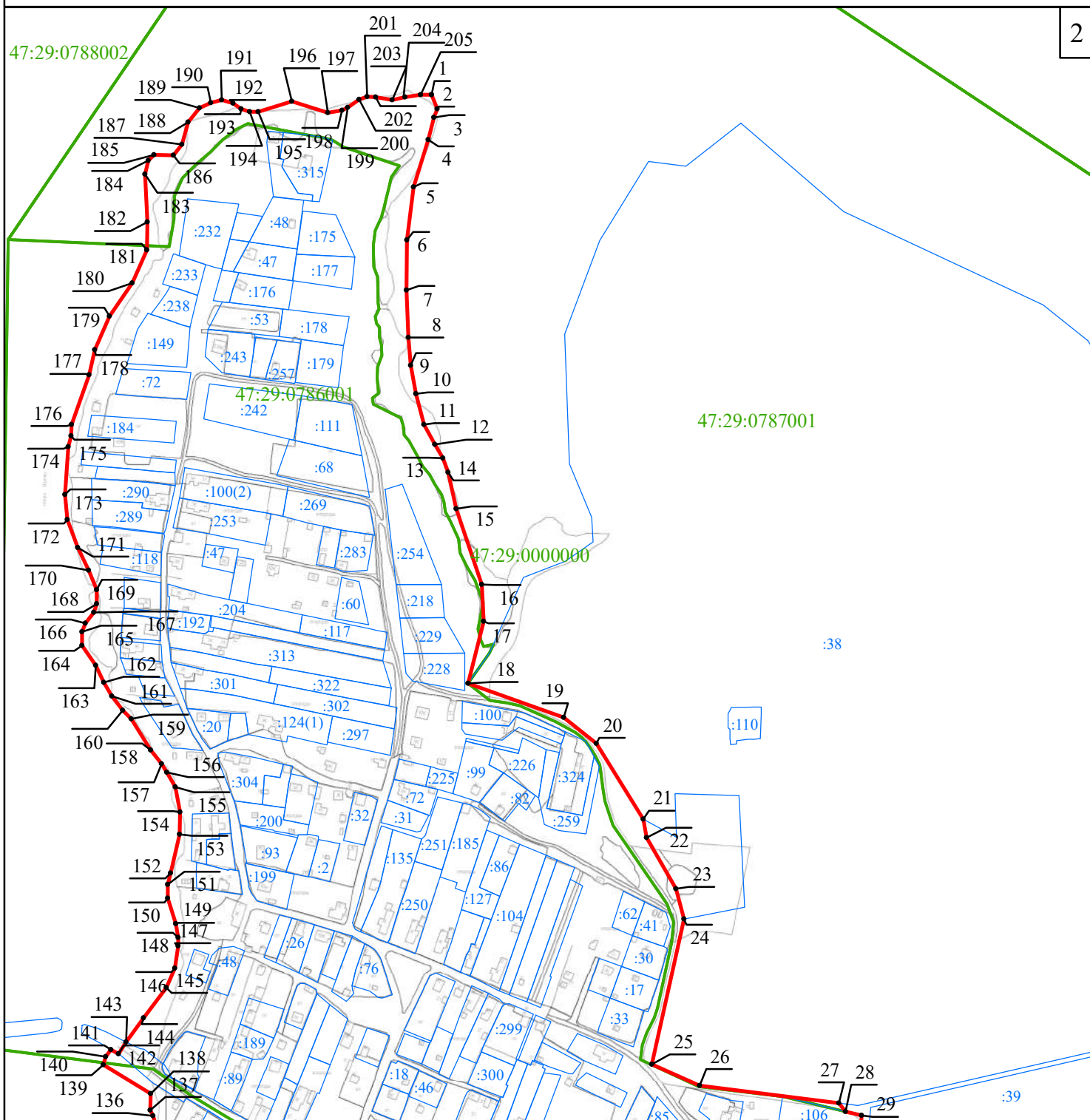
- Граница объекта
- Граница кадастрового квартала
- Граница земельного участка
(в соответствии со сведениями Единого государственного реестра недвижимости)
-  12
Характерная точка границы объекта
- :53
Номер земельного участка, сведения о границах которого внесены в
Единый государственный реестр недвижимости, в кадастровом квартале
- 47:29:0788002
Номер кадастрового квартала

Подпись _____ Дата " ____ " _____ г.

Место для оттиска печати (при наличии) лица,
составившего описание местоположения границ объекта


Раздел 4

План границ объекта



Масштаб 1:5 000

Используемые условные знаки и обозначения:

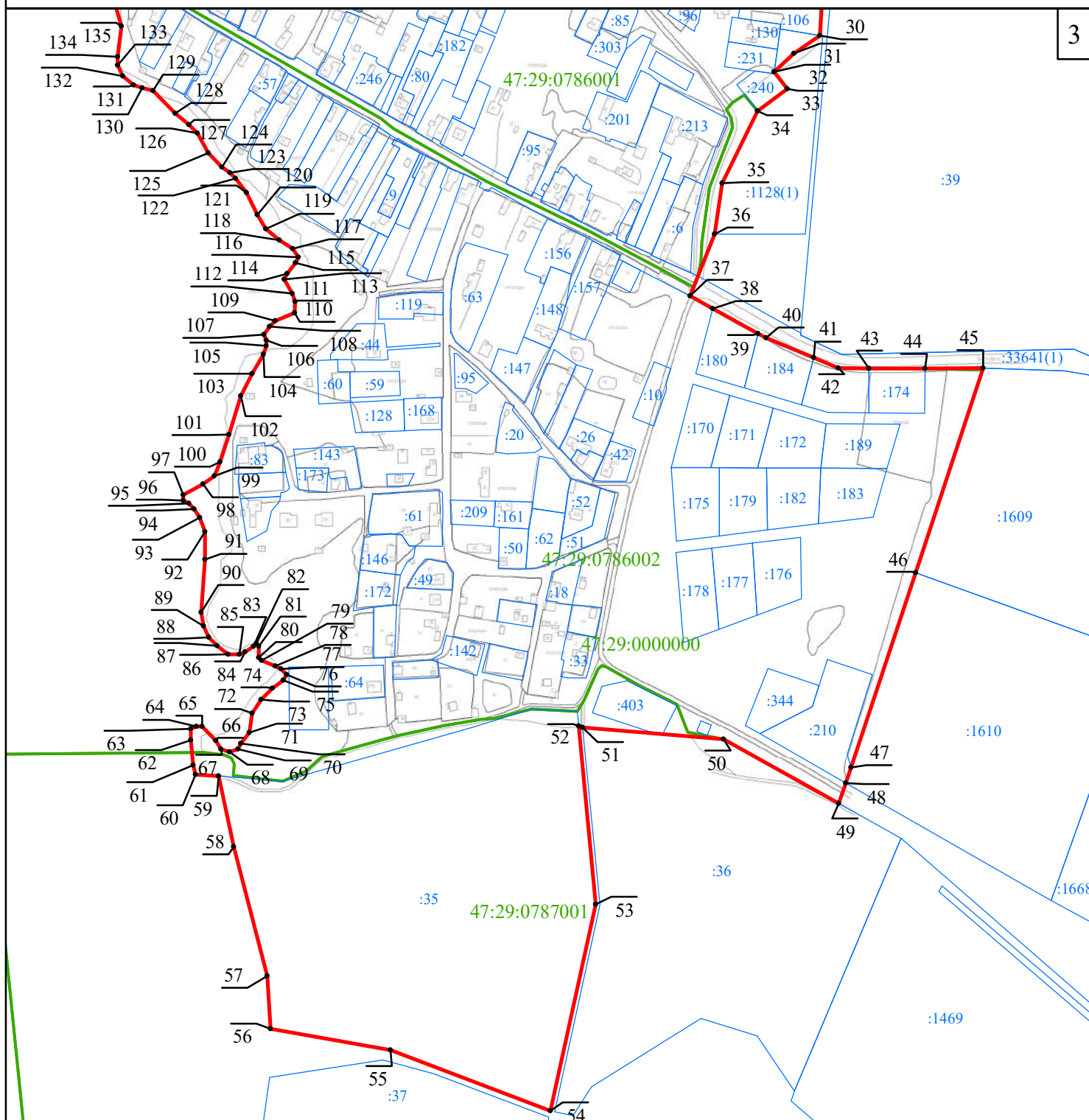
- Граница объекта
- Граница кадастрового квартала
- Граница земельного участка
(в соответствии со сведениями Единого государственного реестра недвижимости)
-  Характерная точка границы объекта
- :53 Номер земельного участка, сведения о границах которого внесены в Единый государственный реестр недвижимости, в кадастровом квартале
- 47:29:0788002 Номер кадастрового квартала

Подпись _____ Дата " ____ " _____ г.

Место для оттиска печати (при наличии) лица,
составившего описание местоположения границ объекта


Раздел 4

План границ объекта



Масштаб 1:5 000

Используемые условные знаки и обозначения:

- Граница объекта
- Граница кадастрового квартала
- Граница земельного участка
(в соответствии со сведениями Единого государственного реестра недвижимости)
-  Характерная точка границы объекта
- :53 Номер земельного участка, сведения о границах которого внесены в Единый государственный реестр недвижимости, в кадастровом квартале
- 47:29:0788002 Номер кадастрового квартала

Подпись _____ Дата " ____ " _____ г.

Место для оттиска печати (при наличии) лица,
составившего описание местоположения границ объекта

ОПИСАНИЕ МЕСТОПОЛОЖЕНИЯ ГРАНИЦ

деревня Бутковичи

(наименование объекта, местоположение границ которого описано (далее - объект))

Раздел 1

Сведения об объекте

№ п/п	Характеристики объекта	Описание характеристик
1	2	3
1.	Местоположение объекта	Ленинградская область, Лужский муниципальный район, Скребловское сельское поселение, деревня Бутковичи
2.	Площадь объекта +/- величина погрешности определения площади (Р +/- Дельта Р)	128600 м ² +/- 126 м ²
3.	Иные характеристики объекта	-

Раздел 2

Сведения о местоположении границ объекта

1. Система координат МСК-47 зона 2

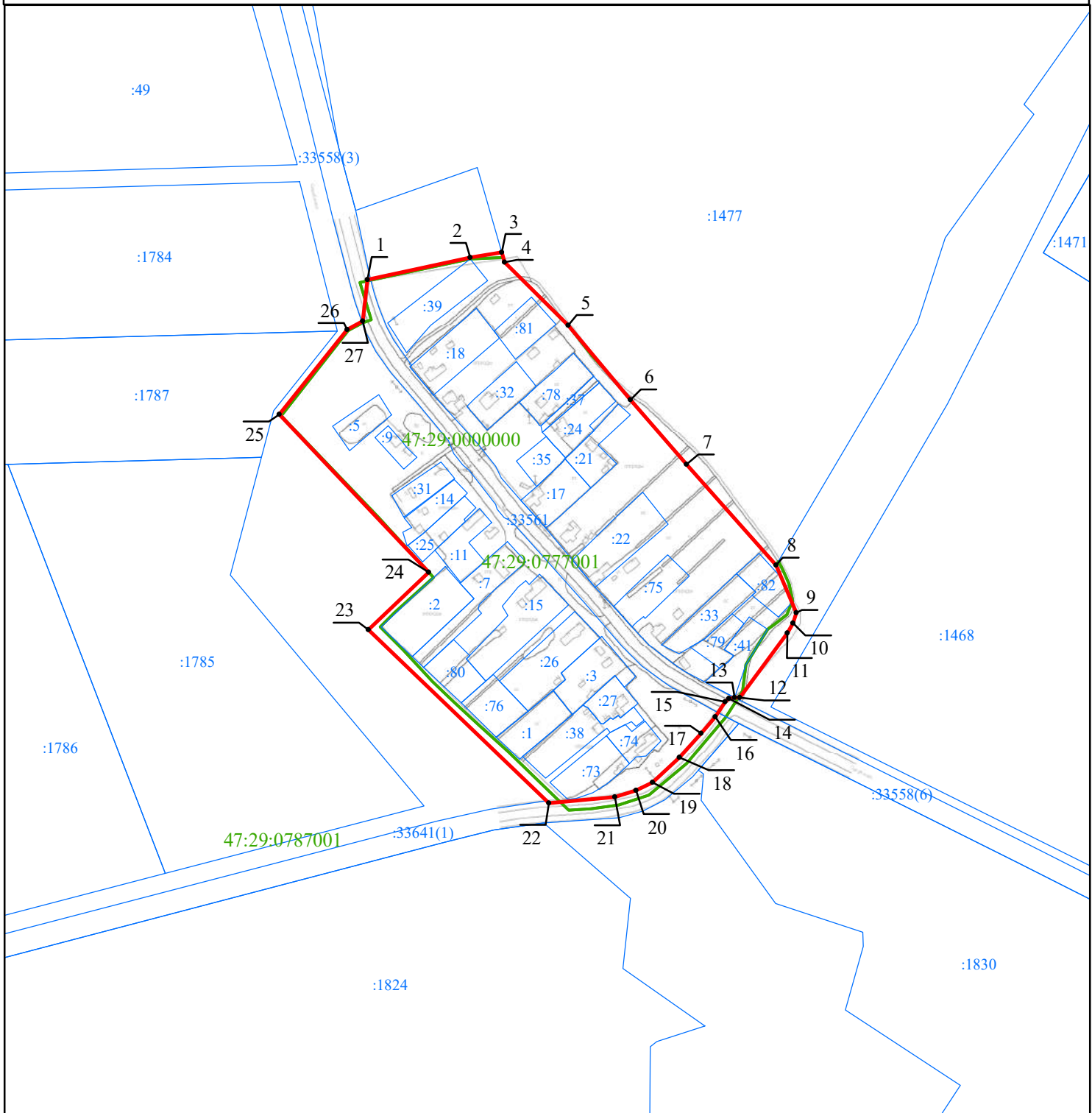
2. Сведения о характерных точках границ объекта

Обозначение характерных точек границ	Координаты, м		Метод определения координат характерной точки	Средняя квадратическая погрешность положения характерной точки (Mt), м	Описание обозначения точки на местности (при наличии)
	X	Y			
1	2	3	4	5	6
1	284175,79	2190024,23	картометрический	0,1	-
2	284195,41	2190116,44	картометрический	0,1	-
3	284200,02	2190144,85	картометрический	0,1	-
4	284191,47	2190147,32	картометрический	0,1	-
5	284134,59	2190204,66	картометрический	0,1	-
6	284067,52	2190260,28	картометрический	0,1	-
7	284009,64	2190310,98	картометрический	0,1	-
8	283919,02	2190391,32	картометрический	0,1	-
9	283876,28	2190409,30	картометрический	0,1	-
10	283867,11	2190406,52	картометрический	0,1	-
11	283857,90	2190401,46	картометрический	0,1	-
12	283799,91	2190358,71	картометрический	0,1	-
13	283800,27	2190354,12	картометрический	0,1	-
14	283799,19	2190348,84	картометрический	0,1	-
15	283796,10	2190345,41	картометрический	0,1	-
16	283782,69	2190336,51	картометрический	0,1	-
17	283767,85	2190324,08	картометрический	0,1	-
18	283746,34	2190304,41	картометрический	0,1	-
19	283723,91	2190280,26	картометрический	0,1	-
20	283716,52	2190265,53	картометрический	0,1	-
21	283710,77	2190246,62	картометрический	0,1	-
22	283705,18	2190187,43	картометрический	0,1	-
23	283860,89	2190024,99	картометрический	0,1	-
24	283912,69	2190079,25	картометрический	0,1	-
25	284054,46	2189945,27	картометрический	0,1	-
26	284130,62	2190006,04	картометрический	0,1	-
27	284138,29	2190019,97	картометрический	0,1	-
1	284175,79	2190024,23	картометрический	0,1	-

3. Сведения о характерных точках части (частей) границы объекта					
Обозначение характерных точек части границы	Координаты, м		Метод определения координат характерной точки	Средняя квадратическая погрешность положения характерной точки (M _t), м	Описание обозначения точки на местности (при наличии)
	X	Y			
1	2	3	4	5	6
-	-	-	-	-	


Раздел 4

План границ объекта



Масштаб 1:5 000

Используемые условные знаки и обозначения:

- Граница объекта
- Граница кадастрового квартала
- Граница земельного участка
(в соответствии со сведениями Единого государственного реестра недвижимости)
-  12
Характерная точка границы объекта
- :53 Номер земельного участка, сведения о границах которого внесены в Единый государственный реестр недвижимости, в кадастровом квартале
- 47:29:0787001 Номер кадастрового квартала

Подпись _____ Дата " ____ " _____ г.

Место для оттиска печати (при наличии) лица,
составившего описание местоположения границ объекта

ОПИСАНИЕ МЕСТОПОЛОЖЕНИЯ ГРАНИЦ

деревня Ванино Поле

(наименование объекта, местоположение границ которого описано (далее - объект))

Раздел 1

Сведения об объекте

№ п/п	Характеристики объекта	Описание характеристик
1	2	3
1.	Местоположение объекта	Ленинградская область, Лужский муниципальный район, Скребловское сельское поселение, деревня Ванино Поле
2.	Площадь объекта +/- величина погрешности определения площади (Р +/- Дельта Р)	106946 м ² +/- 114 м ²
3.	Иные характеристики объекта	-

Раздел 2

Сведения о местоположении границ объекта

1. Система координат МСК-47 зона 2

2. Сведения о характерных точках границ объекта

Обозначение характерных точек границ	Координаты, м		Метод определения координат характерной точки	Средняя квадратическая погрешность положения характерной точки (Mt), м	Описание обозначения точки на местности (при наличии)
	X	Y			
1	2	3	4	5	6
1	289774,45	2186502,01	картометрический	0,1	-
2	289755,04	2186505,06	картометрический	0,1	-
3	289745,06	2186517,25	картометрический	0,1	-
4	289746,88	2186543,65	картометрический	0,1	-
5	289742,55	2186584,16	картометрический	0,1	-
6	289740,82	2186600,39	картометрический	0,1	-
7	289735,22	2186621,65	картометрический	0,1	-
8	289723,93	2186664,50	картометрический	0,1	-
9	289696,20	2186744,64	картометрический	0,1	-
10	289686,06	2186748,93	картометрический	0,1	-
11	289681,30	2186770,37	картометрический	0,1	-
12	289678,51	2186784,32	картометрический	0,1	-
13	289672,86	2186791,93	картометрический	0,1	-
14	289669,13	2186794,42	картометрический	0,1	-
15	289665,22	2186794,69	картометрический	0,1	-
16	289660,43	2186795,04	картометрический	0,1	-
17	289645,99	2186791,33	картометрический	0,1	-
18	289608,75	2186746,73	картометрический	0,1	-
19	289577,36	2186715,49	картометрический	0,1	-
20	289572,12	2186708,89	картометрический	0,1	-
21	289568,27	2186696,54	картометрический	0,1	-
22	289563,21	2186680,35	картометрический	0,1	-
23	289549,65	2186669,01	картометрический	0,1	-
24	289536,09	2186665,77	картометрический	0,1	-
25	289502,58	2186644,55	картометрический	0,1	-
26	289445,42	2186608,35	картометрический	0,1	-
27	289448,05	2186602,08	картометрический	0,1	-
28	289455,85	2186584,72	картометрический	0,1	-
29	289461,87	2186573,17	картометрический	0,1	-
30	289466,19	2186564,90	картометрический	0,1	-
31	289481,61	2186540,17	картометрический	0,1	-
32	289497,00	2186517,93	картометрический	0,1	-
33	289507,34	2186498,11	картометрический	0,1	-
34	289520,30	2186470,84	картометрический	0,1	-
35	289533,19	2186448,56	картометрический	0,1	-
36	289543,49	2186431,24	картометрический	0,1	-
37	289561,41	2186406,56	картометрический	0,1	-
38	289571,66	2186391,73	картометрический	0,1	-
39	289594,25	2186353,27	картометрический	0,1	-

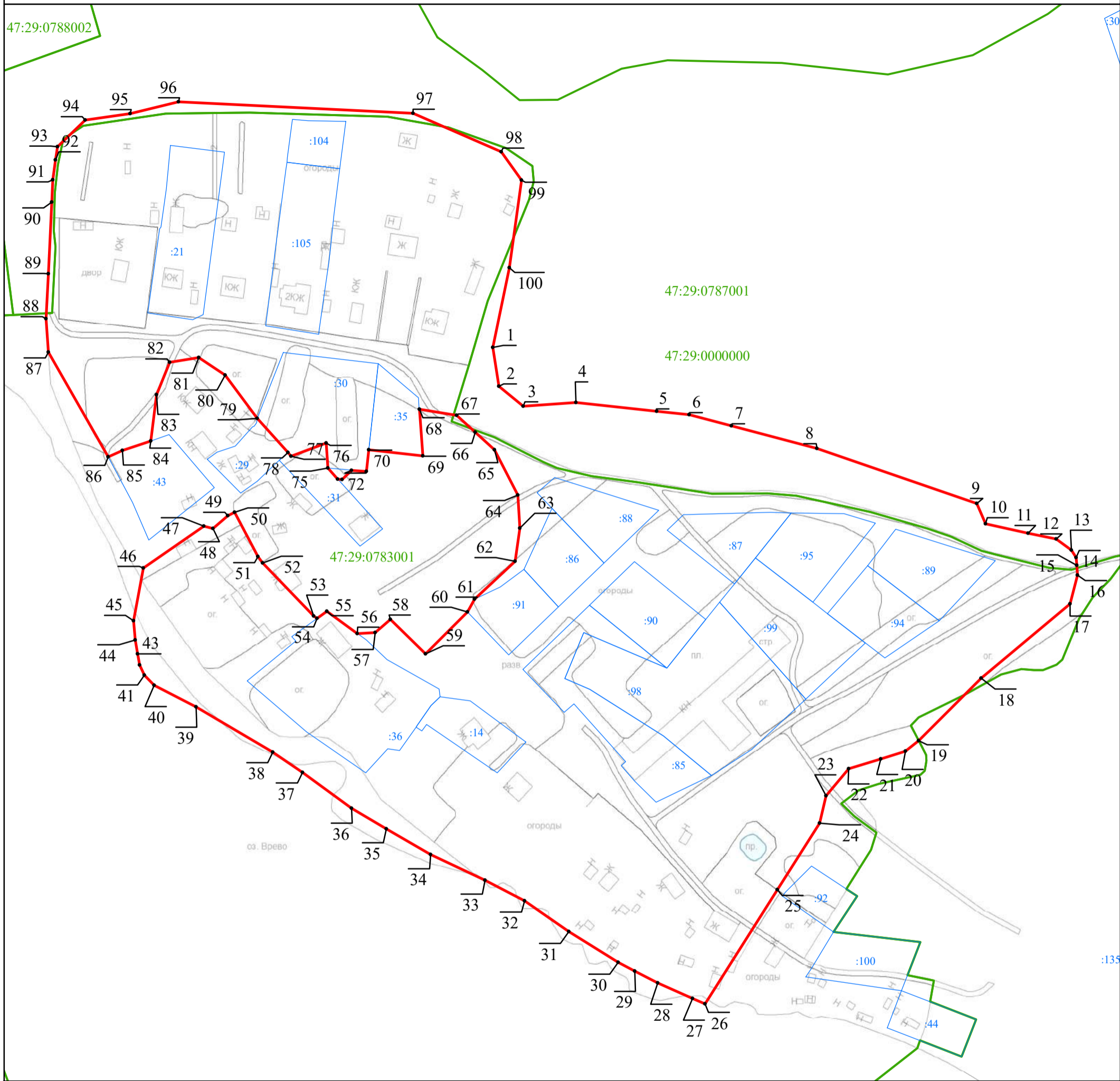
1	2	3	4	5	6
40	289605,19	2186332,32	картометрический	0,1	-
41	289610,27	2186327,41	картометрический	0,1	-
42	289615,31	2186324,99	картометрический	0,1	-
43	289620,81	2186323,99	картометрический	0,1	-
44	289627,85	2186322,71	картометрический	0,1	-
45	289637,48	2186321,91	картометрический	0,1	-
46	289663,83	2186326,77	картометрический	0,1	-
47	289684,88	2186357,12	картометрический	0,1	-
48	289683,75	2186361,72	картометрический	0,1	-
49	289690,10	2186369,15	картометрический	0,1	-
50	289691,90	2186372,61	картометрический	0,1	-
51	289669,67	2186384,21	картометрический	0,1	-
52	289666,50	2186386,60	картометрический	0,1	-
53	289639,86	2186412,27	картометрический	0,1	-
54	289638,74	2186413,89	картометрический	0,1	-
55	289642,30	2186418,81	картометрический	0,1	-
56	289631,04	2186434,13	картометрический	0,1	-
57	289631,56	2186443,10	картометрический	0,1	-
58	289638,18	2186450,65	картометрический	0,1	-
59	289620,87	2186468,22	картометрический	0,1	-
60	289641,93	2186489,24	картометрический	0,1	-
61	289648,29	2186492,87	картометрический	0,1	-
62	289667,29	2186513,20	картометрический	0,1	-
63	289683,98	2186515,62	картометрический	0,1	-
64	289700,49	2186514,56	картометрический	0,1	-
65	289723,12	2186502,84	картометрический	0,1	-
66	289731,93	2186493,18	картометрический	0,1	-
67	289740,47	2186483,80	картометрический	0,1	-
68	289743,49	2186465,26	картометрический	0,1	-
69	289720,17	2186466,86	картометрический	0,1	-
70	289723,27	2186439,80	картометрический	0,1	-
71	289712,28	2186438,57	картометрический	0,1	-
72	289712,93	2186431,23	картометрический	0,1	-
73	289708,27	2186426,37	картометрический	0,1	-
74	289708,53	2186424,27	картометрический	0,1	-
75	289713,99	2186419,34	картометрический	0,1	-
76	289726,53	2186418,44	картометрический	0,1	-
77	289720,02	2186400,94	картометрический	0,1	-
78	289721,86	2186399,28	картометрический	0,1	-
79	289738,99	2186383,84	картометрический	0,1	-
80	289760,63	2186367,80	картометрический	0,1	-
81	289769,50	2186354,67	картометрический	0,1	-
82	289767,02	2186340,11	картометрический	0,1	-
83	289750,84	2186333,40	картометрический	0,1	-
84	289727,64	2186330,56	картометрический	0,1	-
85	289722,80	2186316,25	картометрический	0,1	-
86	289719,65	2186309,24	картометрический	0,1	-
87	289772,23	2186279,27	картометрический	0,1	-
88	289789,02	2186278,09	картометрический	0,1	-
89	289811,45	2186279,16	картометрический	0,1	-

1	2	3	4	5	6
90	289847,30	2186280,88	картометрический	0,1	-
91	289858,51	2186281,42	картометрический	0,1	-
92	289868,48	2186282,84	картометрический	0,1	-
93	289875,16	2186283,80	картометрический	0,1	-
94	289888,60	2186297,71	картометрический	0,1	-
95	289891,70	2186320,17	картометрический	0,1	-
96	289897,63	2186344,44	картометрический	0,1	-
97	289891,98	2186462,01	картометрический	0,1	-
98	289872,61	2186506,29	картометрический	0,1	-
99	289858,42	2186516,33	картометрический	0,1	-
100	289814,52	2186510,26	картометрический	0,1	-
1	289774,45	2186502,01	картометрический	0,1	-

3. Сведения о характерных точках части (частей) границы объекта					
Обозначение характерных точек части границы	Координаты, м		Метод определения координат характерной точки	Средняя квадратическая погрешность положения характерной точки (M _t), м	Описание обозначения точки на местности (при наличии)
	X	Y			
1	2	3	4	5	6
-	-	-	-	-	


Раздел 4

План границ объекта



Масштаб 1:2 000

Используемые условные знаки и обозначения:

- Граница объекта
- Граница кадастрового квартала
- Граница земельного участка
(в соответствии со сведениями Единого государственного реестра недвижимости)
-  Характерная точка границы объекта
- :53 Номер земельного участка, сведения о границах которого внесены в Единый государственный реестр недвижимости, в кадастровом квартале
- 47:29:0787001 Номер кадастрового квартала

Подпись _____ Дата " ____ " _____ г.

Место для оттиска печати (при наличии) лица, составившего описание местоположения границ объекта

ОПИСАНИЕ МЕСТОПОЛОЖЕНИЯ ГРАНИЦ

деревня Великое Село

(наименование объекта, местоположение границ которого описано (далее - объект))

Раздел 1

Сведения об объекте

№ п/п	Характеристики объекта	Описание характеристик
1	2	3
1.	Местоположение объекта	Ленинградская область, Лужский муниципальный район, Скребловское сельское поселение, деревня Великое Село
2.	Площадь объекта +/- величина погрешности определения площади (Р +/- Дельта Р)	191035 м ² +/- 153 м ²
3.	Иные характеристики объекта	-

Раздел 2

Сведения о местоположении границ объекта

1. Система координат МСК-47 зона 2

2. Сведения о характерных точках границ объекта

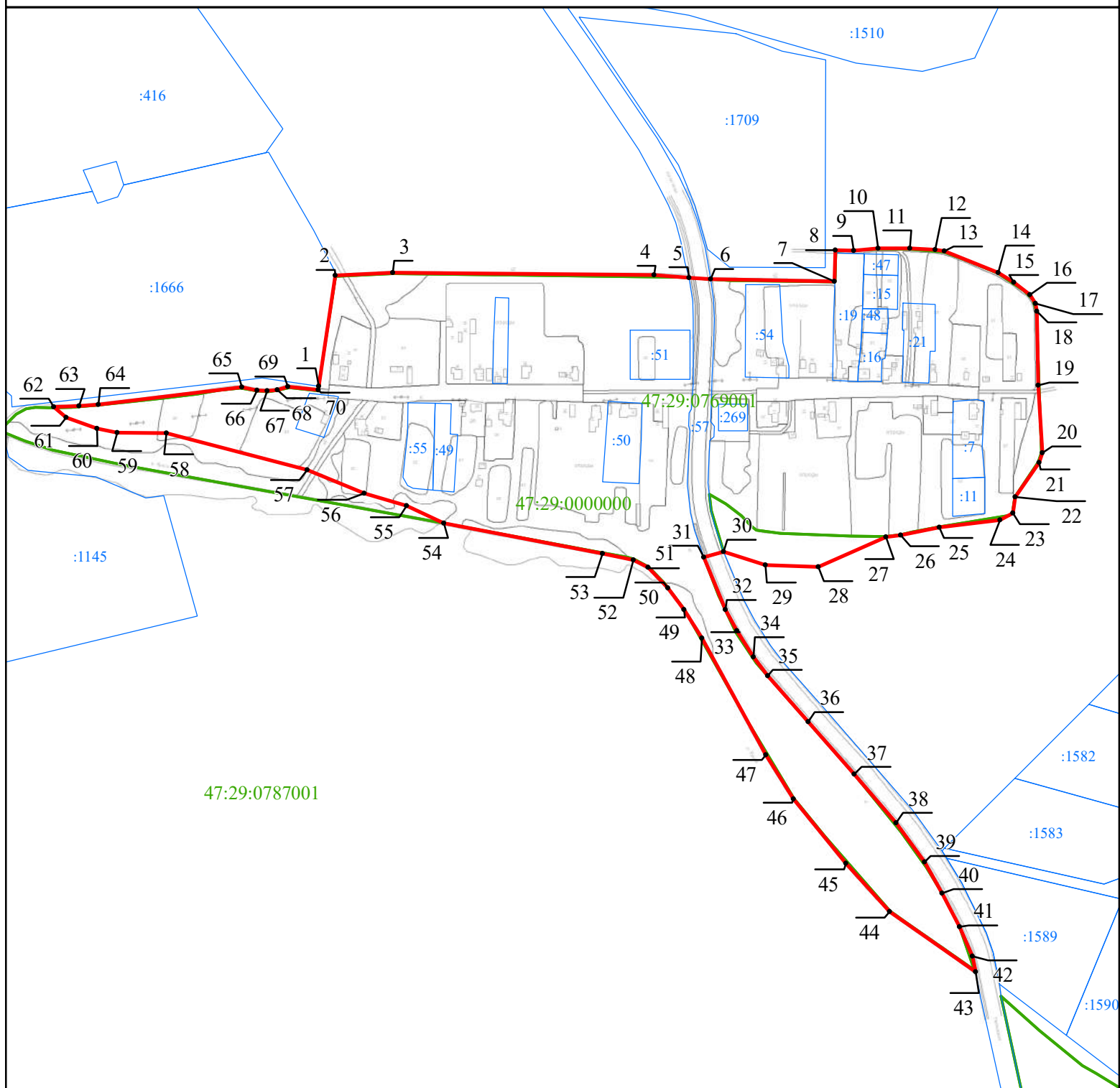
Обозначение характерных точек границ	Координаты, м		Метод определения координат характерной точки	Средняя квадратическая погрешность положения характерной точки (Mt), м	Описание обозначения точки на местности (при наличии)
	X	Y			
1	2	3	4	5	6
1	278298,46	2196911,30	картометрический	0,1	-
2	278400,73	2196926,61	картометрический	0,1	-
3	278403,21	2196979,45	картометрический	0,1	-
4	278401,04	2197219,96	картометрический	0,1	-
5	278398,55	2197251,95	картометрический	0,1	-
6	278397,32	2197272,23	картометрический	0,1	-
7	278395,32	2197385,97	картометрический	0,1	-
8	278423,91	2197386,77	картометрический	0,1	-
9	278423,78	2197403,98	картометрический	0,1	-
10	278425,60	2197426,22	картометрический	0,1	-
11	278425,61	2197455,33	картометрический	0,1	-
12	278424,39	2197478,94	картометрический	0,1	-
13	278423,14	2197487,09	картометрический	0,1	-
14	278403,31	2197536,65	картометрический	0,1	-
15	278394,45	2197551,35	картометрический	0,1	-
16	278383,00	2197566,02	картометрический	0,1	-
17	278374,82	2197571,18	картометрический	0,1	-
18	278367,73	2197572,56	картометрический	0,1	-
19	278299,28	2197573,69	картометрический	0,1	-
20	278237,37	2197577,24	картометрический	0,1	-
21	278228,31	2197574,34	картометрический	0,1	-
22	278196,44	2197552,64	картометрический	0,1	-
23	278181,89	2197550,33	картометрический	0,1	-
24	278175,54	2197538,36	картометрический	0,1	-
25	278168,41	2197482,41	картометрический	0,1	-
26	278161,33	2197447,14	картометрический	0,1	-
27	278159,50	2197433,32	картометрический	0,1	-
28	278132,19	2197371,10	картометрический	0,1	-
29	278134,07	2197322,64	картометрический	0,1	-
30	278146,34	2197283,91	картометрический	0,1	-
31	278140,96	2197265,68	картометрический	0,1	-
32	278092,96	2197285,75	картометрический	0,1	-
33	278073,20	2197296,29	картометрический	0,1	-
34	278049,02	2197311,57	картометрический	0,1	-
35	278031,61	2197324,50	картометрический	0,1	-
36	277989,56	2197362,01	картометрический	0,1	-
37	277941,11	2197404,17	картометрический	0,1	-
38	277896,44	2197442,68	картометрический	0,1	-
39	277860,21	2197468,95	картометрический	0,1	-

1	2	3	4	5	6
40	277831,42	2197485,11	картометрический	0,1	-
41	277800,63	2197501,25	картометрический	0,1	-
42	277773,38	2197512,89	картометрический	0,1	-
43	277759,07	2197515,82	картометрический	0,1	-
44	277814,45	2197436,73	картометрический	0,1	-
45	277858,80	2197396,63	картометрический	0,1	-
46	277918,45	2197348,09	картометрический	0,1	-
47	277958,92	2197322,90	картометрический	0,1	-
48	278066,66	2197263,81	картометрический	0,1	-
49	278092,61	2197247,49	картометрический	0,1	-
50	278112,81	2197232,75	картометрический	0,1	-
51	278131,58	2197214,54	картометрический	0,1	-
52	278138,66	2197201,03	картометрический	0,1	-
53	278144,51	2197172,67	картометрический	0,1	-
54	278172,51	2197026,36	картометрический	0,1	-
55	278188,39	2196991,91	картометрический	0,1	-
56	278199,83	2196953,27	картометрический	0,1	-
57	278221,51	2196900,44	картометрический	0,1	-
58	278255,42	2196771,12	картометрический	0,1	-
59	278255,81	2196725,78	картометрический	0,1	-
60	278259,75	2196706,86	картометрический	0,1	-
61	278270,01	2196678,47	картометрический	0,1	-
62	278279,50	2196667,36	картометрический	0,1	-
63	278280,36	2196690,57	картометрический	0,1	-
64	278281,77	2196708,21	картометрический	0,1	-
65	278297,79	2196840,60	картометрический	0,1	-
66	278294,90	2196854,24	картометрический	0,1	-
67	278294,23	2196863,94	картометрический	0,1	-
68	278295,41	2196873,05	картометрический	0,1	-
69	278298,14	2196882,63	картометрический	0,1	-
70	278295,15	2196910,78	картометрический	0,1	-
1	278298,46	2196911,30	картометрический	0,1	-

3. Сведения о характерных точках части (частей) границы объекта					
Обозначение характерных точек части границы	Координаты, м		Метод определения координат характерной точки	Средняя квадратическая погрешность положения характерной точки (Mt), м	Описание обозначения точки на местности (при наличии)
	X	Y			
1	2	3	4	5	6
-	-	-	-	-	

Раздел 4

План границ объекта



Масштаб 1:5 000

Используемые условные знаки и обозначения:

- Граница объекта
- Граница кадастрового квартала
- Граница земельного участка
- 12
┌───┐
● Характерная точка границы объекта
- :53 Номер земельного участка, сведения о границах которого внесены в Единый государственный реестр недвижимости, в кадастровом квартале
- 47:29:0787001 Номер кадастрового квартала

Подпись _____ Дата " ____ " _____ г.

Место для оттиска печати (при наличии) лица,
составившего описание местоположения границ объекта

ОПИСАНИЕ МЕСТОПОЛОЖЕНИЯ ГРАНИЦ

деревня Голубково

(наименование объекта, местоположение границ которого описано (далее - объект))

Раздел 1

Сведения об объекте

№ п/п	Характеристики объекта	Описание характеристик
1	2	3
1.	Местоположение объекта	Ленинградская область, Лужский муниципальный район, Скребловское сельское поселение, деревня Голубково
2.	Площадь объекта +/- величина погрешности определения площади (P +/- Дельта P)	491462 м ² +/- 245 м ²
3.	Иные характеристики объекта	-

Раздел 2

Сведения о местоположении границ объекта

1. Система координат МСК-47 зона 2

2. Сведения о характерных точках границ объекта

Обозначение характерных точек границ	Координаты, м		Метод определения координат характерной точки	Средняя квадратическая погрешность положения характерной точки (Mt), м	Описание обозначения точки на местности (при наличии)
	X	Y			
1	2	3	4	5	6
Часть № 1					
1	282931,43	2192426,05	картометрический	0,1	-
2	282921,89	2192534,42	картометрический	0,1	-
3	282949,09	2192535,86	картометрический	0,1	-
4	282933,24	2192560,01	картометрический	0,1	-
5	282906,98	2192567,09	картометрический	0,1	-
6	282894,80	2192575,72	картометрический	0,1	-
7	282893,53	2192591,22	картометрический	0,1	-
8	282832,01	2192701,76	картометрический	0,1	-
9	282813,94	2192729,13	картометрический	0,1	-
10	282804,60	2192747,01	картометрический	0,1	-
11	282800,30	2192764,03	картометрический	0,1	-
12	282800,12	2192772,09	картометрический	0,1	-
13	282804,05	2192785,93	картометрический	0,1	-
14	282807,87	2192795,17	картометрический	0,1	-
15	282814,16	2192803,67	картометрический	0,1	-
16	282820,46	2192810,21	картометрический	0,1	-
17	282825,90	2192812,83	картометрический	0,1	-
18	282829,06	2192815,22	картометрический	0,1	-
19	282818,48	2192822,48	картометрический	0,1	-
20	282833,38	2192857,26	картометрический	0,1	-
21	282805,26	2192848,46	картометрический	0,1	-
22	282805,00	2192849,37	картометрический	0,1	-
23	282810,29	2192851,91	картометрический	0,1	-
24	282813,89	2192853,14	картометрический	0,1	-
25	282820,54	2192855,20	картометрический	0,1	-
26	282830,80	2192861,59	картометрический	0,1	-
27	282833,08	2192858,56	картометрический	0,1	-
28	282831,77	2192864,35	картометрический	0,1	-
29	282831,77	2192879,43	картометрический	0,1	-
30	282832,55	2192891,97	картометрический	0,1	-
31	282830,68	2192912,80	картометрический	0,1	-
32	282822,55	2192925,23	картометрический	0,1	-
33	282805,06	2192940,10	картометрический	0,1	-
34	282769,79	2192945,17	картометрический	0,1	-
35	282759,05	2192949,46	картометрический	0,1	-
36	282744,94	2192952,07	картометрический	0,1	-
37	282734,82	2192958,05	картометрический	0,1	-
38	282716,11	2192970,32	картометрический	0,1	-

1	2	3	4	5	6
39	282708,13	2192968,54	картометрический	0,1	-
40	282698,35	2192976,85	картометрический	0,1	-
41	282697,49	2192977,55	картометрический	0,1	-
42	282696,72	2192976,57	картометрический	0,1	-
43	282695,42	2192974,81	картометрический	0,1	-
44	282690,44	2192968,22	картометрический	0,1	-
45	282688,43	2192965,93	картометрический	0,1	-
46	282692,98	2192961,96	картометрический	0,1	-
47	282675,37	2192942,45	картометрический	0,1	-
48	282661,30	2192930,99	картометрический	0,1	-
49	282665,83	2192924,97	картометрический	0,1	-
50	282664,23	2192923,10	картометрический	0,1	-
51	282643,64	2192889,80	картометрический	0,1	-
52	282610,03	2192866,94	картометрический	0,1	-
53	282576,29	2192844,44	картометрический	0,1	-
54	282540,57	2192822,62	картометрический	0,1	-
55	282534,43	2192824,15	картометрический	0,1	-
56	282508,97	2192879,67	картометрический	0,1	-
57	282430,48	2192995,64	картометрический	0,1	-
58	282493,14	2193036,06	картометрический	0,1	-
59	282490,89	2193053,11	картометрический	0,1	-
60	282490,82	2193063,25	картометрический	0,1	-
61	282490,05	2193067,89	картометрический	0,1	-
62	282489,70	2193070,67	картометрический	0,1	-
63	282489,27	2193074,08	картометрический	0,1	-
64	282489,27	2193082,59	картометрический	0,1	-
65	282488,11	2193087,62	картометрический	0,1	-
66	282485,40	2193094,59	картометрический	0,1	-
67	282481,92	2193100,78	картометрический	0,1	-
68	282473,01	2193112,39	картометрический	0,1	-
69	282467,20	2193119,36	картометрический	0,1	-
70	282460,62	2193129,03	картометрический	0,1	-
71	282450,58	2193146,17	картометрический	0,1	-
72	282437,43	2193154,67	картометрический	0,1	-
73	282435,49	2193157,28	картометрический	0,1	-
74	282423,13	2193158,82	картометрический	0,1	-
75	282405,39	2193157,87	картометрический	0,1	-
76	282399,72	2193156,01	картометрический	0,1	-
77	282390,97	2193155,59	картометрический	0,1	-
78	282387,41	2193156,10	картометрический	0,1	-
79	282379,96	2193162,12	картометрический	0,1	-
80	282373,65	2193169,34	картометрический	0,1	-
81	282365,56	2193180,87	картометрический	0,1	-
82	282359,36	2193193,42	картометрический	0,1	-
83	282358,85	2193197,68	картометрический	0,1	-
84	282359,71	2193202,32	картометрический	0,1	-
85	282360,05	2193205,59	картометрический	0,1	-
86	282359,36	2193209,54	картометрический	0,1	-
87	282356,27	2193216,59	картометрический	0,1	-
88	282351,28	2193225,54	картометрический	0,1	-

1	2	3	4	5	6
89	282340,67	2193236,86	картометрический	0,1	-
90	282333,96	2193247,52	картометрический	0,1	-
91	282331,03	2193254,92	картометрический	0,1	-
92	282331,03	2193257,50	картометрический	0,1	-
93	282332,41	2193260,76	картометрический	0,1	-
94	282335,98	2193265,19	картометрический	0,1	-
95	282330,64	2193282,17	картометрический	0,1	-
96	282329,14	2193284,65	картометрический	0,1	-
97	282322,43	2193291,33	картометрический	0,1	-
98	282315,11	2193301,53	картометрический	0,1	-
99	282311,23	2193305,41	картометрический	0,1	-
100	282303,92	2193306,52	картометрический	0,1	-
101	282291,88	2193316,50	картометрический	0,1	-
102	282290,68	2193318,39	картометрический	0,1	-
103	282290,16	2193329,91	картометрический	0,1	-
104	282291,19	2193333,52	картометрический	0,1	-
105	282294,29	2193336,27	картометрический	0,1	-
106	282296,18	2193345,91	картометрический	0,1	-
107	282295,40	2193353,15	картометрический	0,1	-
108	282297,79	2193360,72	картометрический	0,1	-
109	282310,11	2193373,30	картометрический	0,1	-
110	282326,78	2193382,04	картометрический	0,1	-
111	282345,05	2193385,21	картометрический	0,1	-
112	282356,16	2193391,56	картометрический	0,1	-
113	282356,18	2193397,31	картометрический	0,1	-
114	282357,75	2193410,62	картометрический	0,1	-
115	282351,40	2193451,11	картометрический	0,1	-
116	282343,46	2193463,02	картометрический	0,1	-
117	282337,11	2193464,61	картометрический	0,1	-
118	282335,52	2193442,38	картометрический	0,1	-
119	282326,78	2193432,85	картометрический	0,1	-
120	282299,79	2193419,35	картометрический	0,1	-
121	282287,08	2193415,38	картометрический	0,1	-
122	282283,84	2193398,68	картометрический	0,1	-
123	282267,31	2193378,26	картометрический	0,1	-
124	282263,28	2193376,11	картометрический	0,1	-
125	282244,75	2193373,20	картометрический	0,1	-
126	282225,98	2193376,80	картометрический	0,1	-
127	282218,41	2193379,51	картометрический	0,1	-
128	282211,76	2193385,38	картометрический	0,1	-
129	282195,65	2193392,73	картометрический	0,1	-
130	282180,23	2193410,40	картометрический	0,1	-
131	282167,94	2193424,42	картометрический	0,1	-
132	282157,02	2193436,88	картометрический	0,1	-
133	282154,73	2193438,54	картометрический	0,1	-
134	282136,68	2193451,71	картометрический	0,1	-
135	282134,79	2193454,13	картометрический	0,1	-
136	282118,06	2193471,94	картометрический	0,1	-
137	282105,14	2193485,68	картометрический	0,1	-
138	282100,85	2193491,98	картометрический	0,1	-

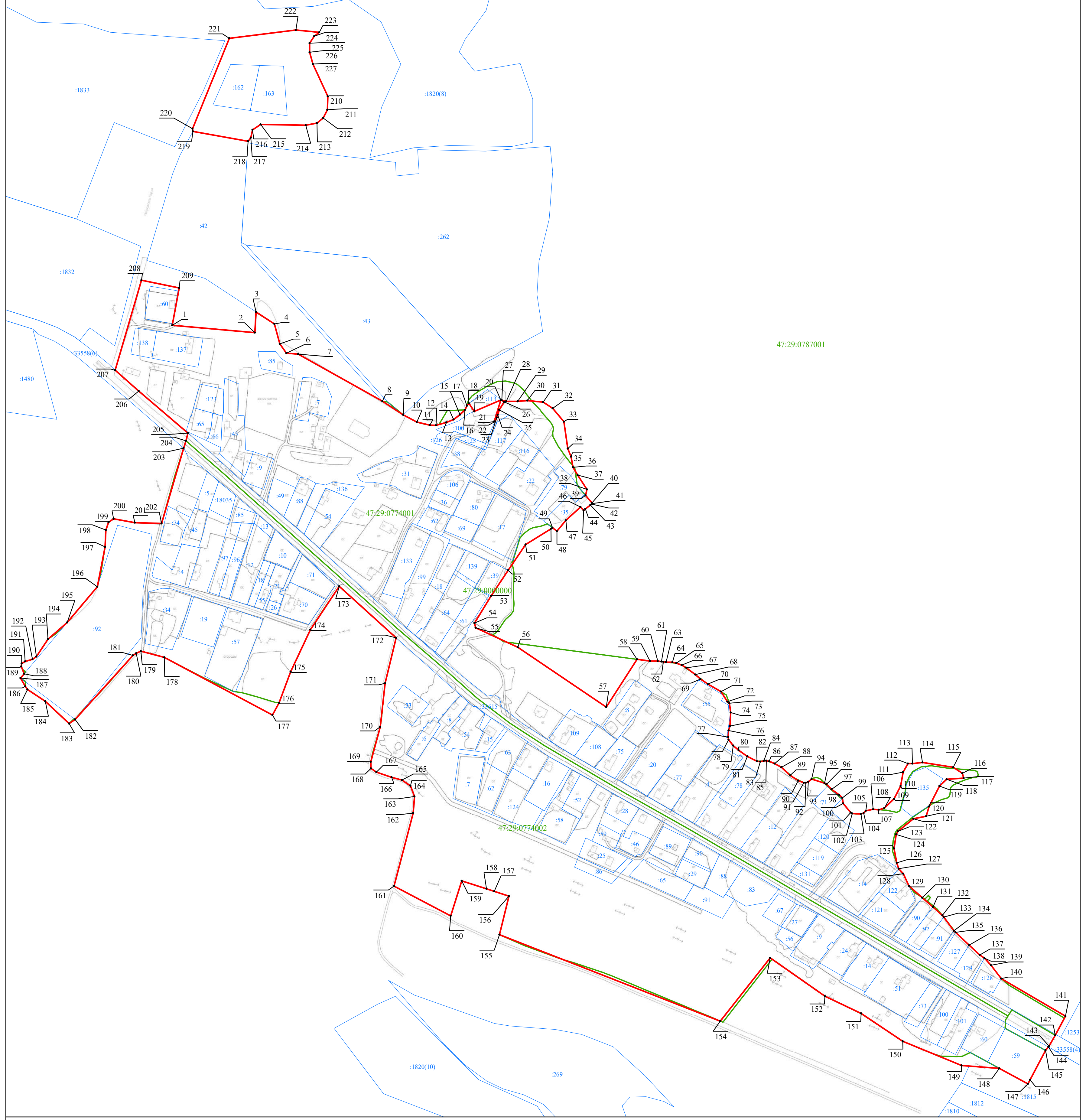
1	2	3	4	5	6
139	282091,68	2193500,49	картометрический	0,1	-
140	282074,14	2193513,91	картометрический	0,1	-
141	282024,77	2193598,22	картометрический	0,1	-
142	281999,66	2193584,88	картометрический	0,1	-
143	281985,44	2193576,82	картометрический	0,1	-
144	281984,52	2193576,04	картометрический	0,1	-
145	281979,92	2193572,03	картометрический	0,1	-
146	281941,25	2193551,76	картометрический	0,1	-
147	281935,83	2193548,92	картометрический	0,1	-
148	281956,18	2193511,55	картометрический	0,1	-
149	281960,05	2193461,83	картометрический	0,1	-
150	281991,83	2193384,80	картометрический	0,1	-
151	282028,25	2193330,11	картометрический	0,1	-
152	282051,03	2193282,57	картометрический	0,1	-
153	282101,10	2193210,83	картометрический	0,1	-
154	282018,15	2193145,32	картометрический	0,1	-
155	282131,72	2192855,34	картометрический	0,1	-
156	282182,26	2192867,81	картометрический	0,1	-
157	282188,53	2192848,52	картометрический	0,1	-
158	282191,78	2192838,54	картометрический	0,1	-
159	282202,40	2192805,88	картометрический	0,1	-
160	282156,44	2192791,43	картометрический	0,1	-
161	282195,41	2192717,08	картометрический	0,1	-
162	282291,10	2192742,13	картометрический	0,1	-
163	282312,97	2192744,05	картометрический	0,1	-
164	282327,08	2192738,66	картометрический	0,1	-
165	282334,67	2192727,33	картометрический	0,1	-
166	282338,27	2192713,95	картометрический	0,1	-
167	282345,13	2192693,98	картометрический	0,1	-
168	282349,97	2192686,91	картометрический	0,1	-
169	282358,45	2192686,57	картометрический	0,1	-
170	282404,45	2192698,96	картометрический	0,1	-
171	282461,54	2192705,25	картометрический	0,1	-
172	282521,31	2192719,73	картометрический	0,1	-
173	282588,89	2192645,16	картометрический	0,1	-
174	282532,04	2192607,34	картометрический	0,1	-
175	282476,90	2192581,39	картометрический	0,1	-
176	282435,86	2192566,19	картометрический	0,1	-
177	282420,02	2192557,51	картометрический	0,1	-
178	282495,71	2192415,53	картометрический	0,1	-
179	282503,76	2192384,78	картометрический	0,1	-
180	282500,92	2192378,65	картометрический	0,1	-
181	282498,06	2192374,38	картометрический	0,1	-
182	282414,04	2192298,58	картометрический	0,1	-
183	282408,79	2192290,71	картометрический	0,1	-
184	282437,99	2192259,26	картометрический	0,1	-
185	282453,59	2192236,12	картометрический	0,1	-
186	282457,62	2192233,10	картометрический	0,1	-
187	282468,55	2192226,94	картометрический	0,1	-
188	282474,15	2192231,64	картометрический	0,1	-

1	2	3	4	5	6
189	282483,80	2192227,82	картометрический	0,1	-
190	282487,57	2192228,32	картометрический	0,1	-
191	282490,34	2192233,07	картометрический	0,1	-
192	282493,15	2192242,64	картометрический	0,1	-
193	282496,55	2192247,78	картометрический	0,1	-
194	282519,61	2192262,80	картометрический	0,1	-
195	282541,43	2192288,18	картометрический	0,1	-
196	282588,46	2192327,72	картометрический	0,1	-
197	282640,73	2192337,78	картометрический	0,1	-
198	282662,85	2192338,91	картометрический	0,1	-
199	282673,04	2192342,31	картометрический	0,1	-
200	282677,57	2192349,10	картометрический	0,1	-
201	282672,30	2192376,92	картометрический	0,1	-
202	282671,29	2192412,11	картометрический	0,1	-
203	282770,28	2192440,90	картометрический	0,1	-
204	282779,73	2192443,89	картометрический	0,1	-
205	282790,04	2192446,57	картометрический	0,1	-
206	282845,01	2192381,97	картометрический	0,1	-
207	282872,47	2192351,03	картометрический	0,1	-
208	282990,57	2192385,59	картометрический	0,1	-
209	282980,38	2192435,15	картометрический	0,1	-
1	282931,43	2192426,05	картометрический	0,1	-
Часть № 2					
210	283231,81	2192630,17	картометрический	0,1	-
211	283214,44	2192629,69	картометрический	0,1	-
212	283203,44	2192623,95	картометрический	0,1	-
213	283196,74	2192615,98	картометрический	0,1	-
214	283194,19	2192601,32	картометрический	0,1	-
215	283194,99	2192542,03	картометрический	0,1	-
216	283187,98	2192531,35	картометрический	0,1	-
217	283177,50	2192529,01	картометрический	0,1	-
218	283173,07	2192525,64	картометрический	0,1	-
219	283185,97	2192453,10	картометрический	0,1	-
220	283189,62	2192452,70	картометрический	0,1	-
221	283308,04	2192500,80	картометрический	0,1	-
222	283319,08	2192588,28	картометрический	0,1	-
223	283315,93	2192618,86	картометрический	0,1	-
224	283311,02	2192612,48	картометрический	0,1	-
225	283301,78	2192606,26	картометрический	0,1	-
226	283289,82	2192606,26	картометрический	0,1	-
227	283274,20	2192610,72	картометрический	0,1	-
210	283231,81	2192630,17	картометрический	0,1	-

3. Сведения о характерных точках части (частей) границы объекта					
Обозначение характерных точек части границы	Координаты, м		Метод определения координат характерной точки	Средняя квадратическая погрешность положения характерной точки (M _t), м	Описание обозначения точки на местности (при наличии)
	X	Y			
1	2	3	4	5	6
-	-	-	-	-	

Раздел 4

План границ объекта



Масштаб 1:3 000

- Используемые условные знаки и обозначения:
- Граница объекта
 - Граница кадастрового квартала
 - Граница земельного участка (в соответствии со сведениями Единого государственного реестра недвижимости)
 - Характерная точка границы объекта
 - :12 Номер земельного участка, сведения о границах которого внесены в Единый государственный реестр недвижимости, в кадастровом квартале
 - 47:29:0787001 Номер кадастрового квартала

Подпись _____ Дата " ____ " _____ г.

Место для оттиска печати (при наличии) лица, составившего описание местоположения границ объекта

ОПИСАНИЕ МЕСТОПОЛОЖЕНИЯ ГРАНИЦ

деревня Госткино

(наименование объекта, местоположение границ которого описано (далее - объект))

Раздел 1

Сведения об объекте

№ п/п	Характеристики объекта	Описание характеристик
1	2	3
1.	Местоположение объекта	Ленинградская область, Лужский муниципальный район, Скребловское сельское поселение, деревня Госткино
2.	Площадь объекта +/- величина погрешности определения площади (Р +/- Дельта Р)	535753 м ² +/- 256 м ²
3.	Иные характеристики объекта	-

Раздел 2

Сведения о местоположении границ объекта

1. Система координат МСК-47 зона 2

2. Сведения о характерных точках границ объекта

Обозначение характерных точек границ	Координаты, м		Метод определения координат характерной точки	Средняя квадратическая погрешность положения характерной точки (Mt), м	Описание обозначения точки на местности (при наличии)
	X	Y			
1	2	3	4	5	6
Часть № 1					
1	287578,07	2191151,33	картометрический	0,1	-
2	287557,68	2191151,87	картометрический	0,1	-
3	287534,22	2191154,70	картометрический	0,1	-
4	287538,01	2191164,06	картометрический	0,1	-
5	287518,46	2191168,06	картометрический	0,1	-
6	287527,81	2191195,74	картометрический	0,1	-
7	287591,62	2191404,63	картометрический	0,1	-
8	287572,80	2191433,08	картометрический	0,1	-
9	287564,07	2191444,31	картометрический	0,1	-
10	287559,93	2191452,72	картометрический	0,1	-
11	287558,43	2191462,93	картометрический	0,1	-
12	287549,14	2191453,88	картометрический	0,1	-
13	287537,88	2191451,10	картометрический	0,1	-
14	287514,82	2191436,79	картометрический	0,1	-
15	287498,01	2191431,13	картометрический	0,1	-
16	287475,84	2191427,40	картометрический	0,1	-
17	287421,12	2191424,81	картометрический	0,1	-
18	287404,09	2191425,37	картометрический	0,1	-
19	287384,03	2191426,29	картометрический	0,1	-
20	287373,00	2191428,38	картометрический	0,1	-
21	287329,62	2191443,40	картометрический	0,1	-
22	287304,48	2191458,81	картометрический	0,1	-
23	287293,46	2191468,67	картометрический	0,1	-
24	287275,45	2191499,80	картометрический	0,1	-
25	287272,83	2191511,01	картометрический	0,1	-
26	287269,07	2191525,31	картометрический	0,1	-
27	287245,22	2191565,55	картометрический	0,1	-
28	287233,71	2191581,59	картометрический	0,1	-
29	287209,33	2191605,76	картометрический	0,1	-
30	287190,50	2191611,76	картометрический	0,1	-
31	287183,57	2191598,46	картометрический	0,1	-
32	287176,56	2191578,01	картометрический	0,1	-
33	287172,56	2191566,59	картометрический	0,1	-
34	287164,35	2191555,14	картометрический	0,1	-
35	287154,14	2191545,77	картометрический	0,1	-
36	287149,85	2191545,52	картометрический	0,1	-
37	287120,49	2191556,78	картометрический	0,1	-
38	286932,72	2191640,99	картометрический	0,1	-

1	2	3	4	5	6
39	286911,85	2191668,44	картометрический	0,1	-
40	286847,47	2191749,13	картометрический	0,1	-
41	286810,94	2191806,85	картометрический	0,1	-
42	286674,83	2192012,14	картометрический	0,1	-
43	286581,63	2191949,35	картометрический	0,1	-
44	286590,22	2191940,89	картометрический	0,1	-
45	286656,82	2191873,78	картометрический	0,1	-
46	286673,49	2191855,29	картометрический	0,1	-
47	286685,52	2191839,66	картометрический	0,1	-
48	286701,95	2191816,77	картометрический	0,1	-
49	286731,82	2191770,58	картометрический	0,1	-
50	286727,17	2191760,97	картометрический	0,1	-
51	286722,24	2191750,76	картометрический	0,1	-
52	286705,53	2191716,13	картометрический	0,1	-
53	286689,12	2191681,85	картометрический	0,1	-
54	286684,50	2191672,20	картометрический	0,1	-
55	286684,32	2191671,96	картометрический	0,1	-
56	286671,36	2191675,45	картометрический	0,1	-
57	286613,02	2191697,28	картометрический	0,1	-
58	286565,45	2191729,19	картометрический	0,1	-
59	286561,70	2191731,70	картометрический	0,1	-
60	286482,31	2191784,95	картометрический	0,1	-
61	286411,49	2191800,53	картометрический	0,1	-
62	286345,65	2191799,21	картометрический	0,1	-
63	286339,57	2191799,09	картометрический	0,1	-
64	286303,62	2191754,74	картометрический	0,1	-
65	286282,17	2191728,27	картометрический	0,1	-
66	286287,76	2191722,89	картометрический	0,1	-
67	286342,68	2191670,00	картометрический	0,1	-
68	286360,09	2191668,14	картометрический	0,1	-
69	286366,18	2191667,48	картометрический	0,1	-
70	286408,17	2191662,99	картометрический	0,1	-
71	286456,62	2191657,80	картометрический	0,1	-
72	286462,74	2191657,14	картометрический	0,1	-
73	286504,32	2191652,69	картометрический	0,1	-
74	286535,80	2191649,32	картометрический	0,1	-
75	286547,29	2191648,20	картометрический	0,1	-
76	286553,80	2191647,56	картометрический	0,1	-
77	286557,78	2191647,17	картометрический	0,1	-
78	286608,55	2191642,19	картометрический	0,1	-
79	286653,57	2191629,72	картометрический	0,1	-
80	286661,24	2191627,23	картометрический	0,1	-
81	286676,15	2191621,72	картометрический	0,1	-
82	286674,38	2191616,10	картометрический	0,1	-
83	286670,87	2191598,57	картометрический	0,1	-
84	286663,62	2191573,96	картометрический	0,1	-
85	286652,26	2191548,07	картометрический	0,1	-
86	286647,72	2191526,38	картометрический	0,1	-
87	286644,66	2191515,95	картометрический	0,1	-
88	286639,70	2191502,61	картометрический	0,1	-

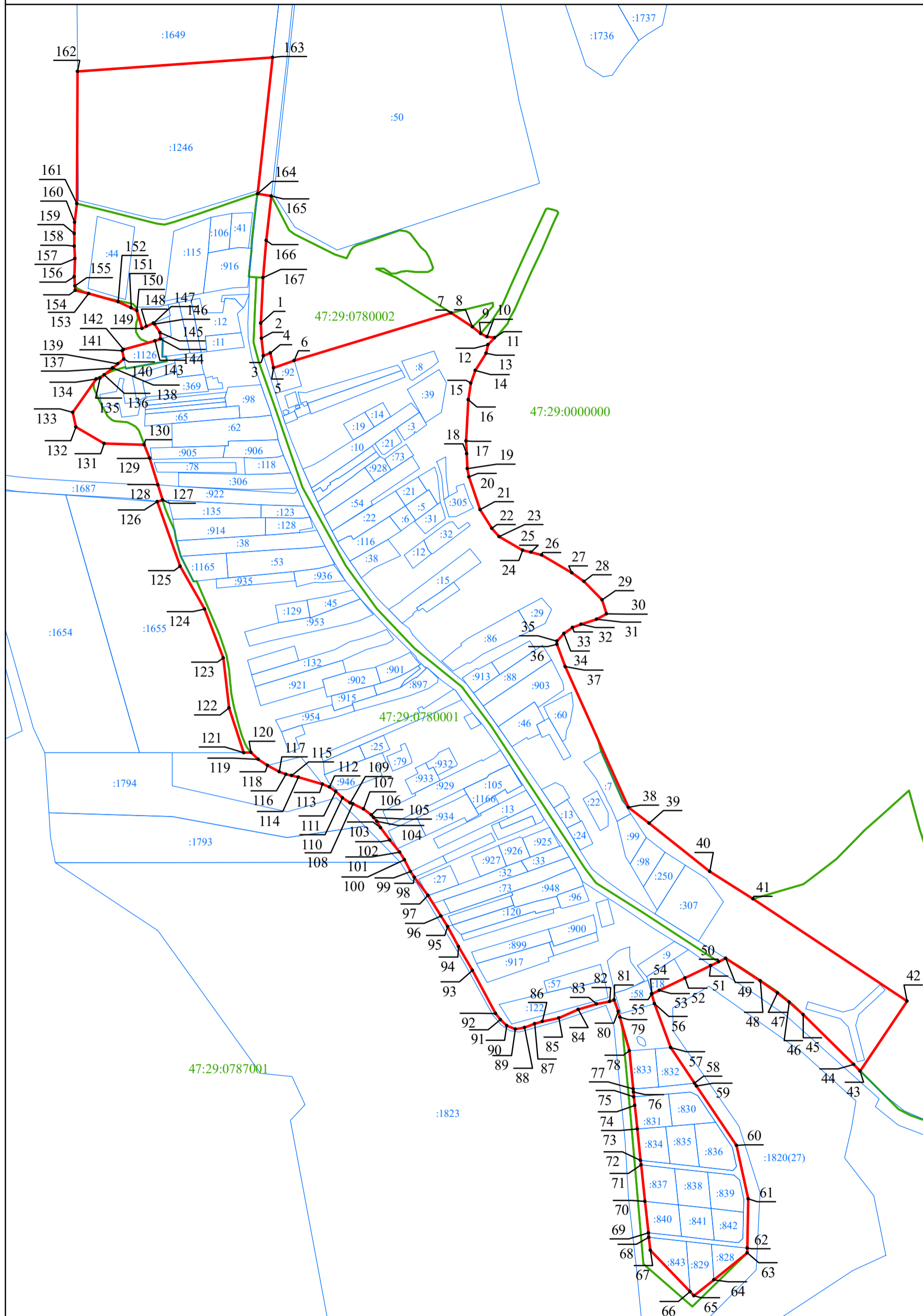
1	2	3	4	5	6
89	286637,56	2191490,12	картометрический	0,1	-
90	286642,04	2191478,98	картометрический	0,1	-
91	286650,05	2191470,31	картометрический	0,1	-
92	286658,04	2191464,09	картометрический	0,1	-
93	286715,65	2191433,09	картометрический	0,1	-
94	286747,44	2191414,67	картометрический	0,1	-
95	286774,20	2191400,04	картометрический	0,1	-
96	286788,27	2191391,38	картометрический	0,1	-
97	286815,58	2191373,84	картометрический	0,1	-
98	286839,83	2191355,65	картометрический	0,1	-
99	286847,47	2191350,44	картометрический	0,1	-
100	286863,16	2191342,36	картометрический	0,1	-
101	286873,26	2191336,28	картометрический	0,1	-
102	286889,28	2191323,04	картометрический	0,1	-
103	286905,64	2191310,89	картометрический	0,1	-
104	286914,31	2191305,53	картометрический	0,1	-
105	286919,50	2191301,61	картометрический	0,1	-
106	286922,51	2191298,60	картометрический	0,1	-
107	286930,67	2191288,07	картометрический	0,1	-
108	286937,42	2191273,87	картометрический	0,1	-
109	286938,93	2191270,27	картометрический	0,1	-
110	286945,65	2191259,79	картометрический	0,1	-
111	286954,06	2191250,98	картометрический	0,1	-
112	286959,83	2191242,43	картометрический	0,1	-
113	286963,72	2191233,16	картометрический	0,1	-
114	286972,90	2191201,30	картометрический	0,1	-
115	286975,03	2191192,04	картометрический	0,1	-
116	286976,70	2191184,79	картометрический	0,1	-
117	286980,33	2191175,69	картометрический	0,1	-
118	286988,77	2191159,95	картометрический	0,1	-
119	286996,96	2191147,64	картометрический	0,1	-
120	287006,23	2191138,07	картометрический	0,1	-
121	287005,61	2191128,36	картометрический	0,1	-
122	287065,37	2191108,89	картометрический	0,1	-
123	287131,87	2191101,16	картометрический	0,1	-
124	287197,12	2191076,22	картометрический	0,1	-
125	287254,14	2191043,52	картометрический	0,1	-
126	287340,26	2191013,13	картометрический	0,1	-
127	287342,03	2191020,41	картометрический	0,1	-
128	287362,39	2191014,21	картометрический	0,1	-
129	287397,98	2191002,89	картометрический	0,1	-
130	287415,88	2190996,03	картометрический	0,1	-
131	287417,60	2190942,35	картометрический	0,1	-
132	287439,70	2190904,65	картометрический	0,1	-
133	287459,19	2190900,76	картометрический	0,1	-
134	287503,47	2190931,99	картометрический	0,1	-
135	287504,77	2190937,16	картометрический	0,1	-
136	287509,07	2190942,58	картометрический	0,1	-
137	287517,83	2190953,61	картометрический	0,1	-
138	287518,25	2190954,13	картометрический	0,1	-

1	2	3	4	5	6
139	287523,73	2190960,90	картометрический	0,1	-
140	287530,23	2190968,95	картометрический	0,1	-
141	287541,33	2190966,78	картометрический	0,1	-
142	287542,97	2190968,53	картометрический	0,1	-
143	287554,42	2191010,31	картометрический	0,1	-
144	287556,66	2191017,52	картометрический	0,1	-
145	287565,07	2191016,80	картометрический	0,1	-
146	287576,55	2191009,56	картометрический	0,1	-
147	287577,79	2191008,06	картометрический	0,1	-
148	287573,64	2190998,91	картометрический	0,1	-
149	287570,79	2190992,68	картометрический	0,1	-
150	287594,46	2190986,13	картометрический	0,1	-
151	287598,17	2190978,31	картометрический	0,1	-
152	287606,38	2190961,00	картометрический	0,1	-
153	287617,11	2190921,80	картометрический	0,1	-
154	287621,46	2190903,84	картометрический	0,1	-
155	287627,68	2190903,77	картометрический	0,1	-
156	287639,75	2190902,84	картометрический	0,1	-
157	287663,90	2190903,70	картометрический	0,1	-
158	287680,39	2190902,85	картометрический	0,1	-
159	287697,38	2190902,71	картометрический	0,1	-
160	287712,07	2190903,27	картометрический	0,1	-
161	287737,18	2190906,01	картометрический	0,1	-
162	287913,21	2190907,16	картометрический	0,1	-
163	287931,85	2191167,02	картометрический	0,1	-
164	287750,13	2191147,06	картометрический	0,1	-
165	287747,08	2191165,18	картометрический	0,1	-
166	287688,16	2191158,32	картометрический	0,1	-
167	287638,31	2191154,24	картометрический	0,1	-
1	287578,07	2191151,33	картометрический	0,1	-

3. Сведения о характерных точках части (частей) границы объекта					
Обозначение характерных точек части границы	Координаты, м		Метод определения координат характерной точки	Средняя квадратическая погрешность положения характерной точки (Mt), м	Описание обозначения точки на местности (при наличии)
	X	Y			
1	2	3	4	5	6
-	-	-	-	-	-

Раздел 4

План границ объекта



Масштаб 1:5 000

Используемые условные знаки и обозначения:

- Граница объекта
- Граница кадастрового квартала
- Граница земельного участка
(в соответствии со сведениями Единого государственного реестра недвижимости)
- Характерная точка границы объекта
- Номер земельного участка, сведения о границах которого внесены в Единый государственный реестр недвижимости, в кадастровом квартале
- 47:29:0787001 Номер кадастрового квартала

Подпись _____ Дата " ____ " _____ г.

Место для оттиска печати (при наличии) лица,
составившего описание местоположения границ объекта

ОПИСАНИЕ МЕСТОПОЛОЖЕНИЯ ГРАНИЦ

местечко ГЭС-1

(наименование объекта, местоположение границ которого описано (далее - объект))

Раздел 1

Сведения об объекте

№ п/п	Характеристики объекта	Описание характеристик
1	2	3
1.	Местоположение объекта	Ленинградская область, Лужский муниципальный район, Скребловское сельское поселение, местечко ГЭС-1
2.	Площадь объекта +/- величина погрешности определения площади (Р +/- Дельта Р)	37490 м ² +/- 68 м ²
3.	Иные характеристики объекта	-

Раздел 2

Сведения о местоположении границ объекта

1. Система координат МСК-47 зона 2

2. Сведения о характерных точках границ объекта

Обозначение характерных точек границ	Координаты, м		Метод определения координат характерной точки	Средняя квадратическая погрешность положения характерной точки (M _t), м	Описание обозначения точки на местности (при наличии)
	X	Y			
1	2	3	4	5	6
Часть № 1					
1	290074,45	2187347,74	картометрический	0,1	-
2	290065,43	2187336,31	картометрический	0,1	-
3	290077,26	2187311,35	картометрический	0,1	-
4	290080,77	2187310,41	картометрический	0,1	-
5	290098,60	2187290,72	картометрический	0,1	-
6	290126,44	2187271,20	картометрический	0,1	-
7	290136,78	2187251,39	картометрический	0,1	-
8	290142,12	2187231,48	картометрический	0,1	-
9	290147,25	2187224,07	картометрический	0,1	-
10	290170,13	2187201,97	картометрический	0,1	-
11	290178,47	2187178,31	картометрический	0,1	-
12	290212,26	2187200,55	картометрический	0,1	-
13	290186,75	2187243,22	картометрический	0,1	-
14	290178,19	2187282,59	картометрический	0,1	-
15	290171,17	2187315,51	картометрический	0,1	-
16	290165,67	2187341,15	картометрический	0,1	-
17	290149,38	2187334,12	картометрический	0,1	-
18	290149,27	2187337,26	картометрический	0,1	-
19	290123,46	2187374,67	картометрический	0,1	-
1	290074,45	2187347,74	картометрический	0,1	-
Часть № 2					
20	289927,30	2187834,00	картометрический	0,1	-
21	289915,22	2187841,42	картометрический	0,1	-
22	289884,79	2187828,53	картометрический	0,1	-
23	289890,90	2187802,05	картометрический	0,1	-
24	289906,08	2187807,01	картометрический	0,1	-
25	289916,20	2187810,28	картометрический	0,1	-
26	289931,62	2187815,33	картометрический	0,1	-
27	289933,57	2187815,97	картометрический	0,1	-
20	289927,30	2187834,00	картометрический	0,1	-
Часть № 3					
28	290092,13	2187836,75	картометрический	0,1	-
29	290075,98	2187835,83	картометрический	0,1	-
30	290064,46	2187833,60	картометрический	0,1	-
31	290061,68	2187833,36	картометрический	0,1	-
32	290059,76	2187832,09	картометрический	0,1	-
33	290061,85	2187823,26	картометрический	0,1	-
34	290061,50	2187822,19	картометрический	0,1	-

1	2	3	4	5	6
35	290062,08	2187820,37	картометрический	0,1	-
36	290062,56	2187820,05	картометрический	0,1	-
37	290065,28	2187809,33	картометрический	0,1	-
38	290067,02	2187807,04	картометрический	0,1	-
39	290069,00	2187802,10	картометрический	0,1	-
40	290069,45	2187801,01	картометрический	0,1	-
41	290074,25	2187772,78	картометрический	0,1	-
42	290103,49	2187779,74	картометрический	0,1	-
43	290095,56	2187836,94	картометрический	0,1	-
28	290092,13	2187836,75	картометрический	0,1	-
Часть № 4					
44	290052,25	2187716,49	картометрический	0,1	-
45	290050,67	2187722,07	картометрический	0,1	-
46	290060,89	2187724,99	картометрический	0,1	-
47	290058,12	2187734,73	картометрический	0,1	-
48	290052,30	2187733,07	картометрический	0,1	-
49	290052,83	2187731,35	картометрический	0,1	-
50	290044,24	2187728,96	картометрический	0,1	-
51	290043,76	2187731,40	картометрический	0,1	-
52	290043,58	2187734,35	картометрический	0,1	-
53	290039,94	2187752,21	картометрический	0,1	-
54	290038,34	2187754,18	картометрический	0,1	-
55	290035,88	2187755,15	картометрический	0,1	-
56	290033,40	2187755,51	картометрический	0,1	-
57	290029,66	2187754,43	картометрический	0,1	-
58	290026,83	2187753,42	картометрический	0,1	-
59	290015,36	2187749,37	картометрический	0,1	-
60	290015,66	2187748,40	картометрический	0,1	-
61	290016,91	2187744,44	картометрический	0,1	-
62	290017,03	2187744,04	картометрический	0,1	-
63	290017,95	2187741,10	картометрический	0,1	-
64	290018,10	2187740,64	картометрический	0,1	-
65	290018,16	2187740,44	картометрический	0,1	-
66	290019,94	2187732,24	картометрический	0,1	-
67	290020,06	2187731,71	картометрический	0,1	-
68	290020,63	2187726,77	картометрический	0,1	-
69	290021,40	2187723,79	картометрический	0,1	-
70	290024,67	2187708,87	картометрический	0,1	-
71	290025,02	2187707,22	картометрический	0,1	-
72	290030,59	2187688,34	картометрический	0,1	-
73	290030,17	2187688,17	картометрический	0,1	-
74	290032,44	2187684,30	картометрический	0,1	-
75	290033,73	2187681,52	картометрический	0,1	-
76	290035,17	2187675,31	картометрический	0,1	-
77	290038,14	2187675,94	картометрический	0,1	-
78	290045,10	2187677,42	картометрический	0,1	-
79	290061,69	2187680,96	картометрический	0,1	-
80	290067,97	2187682,43	картометрический	0,1	-
81	290066,85	2187688,94	картометрический	0,1	-
82	290063,57	2187688,67	картометрический	0,1	-

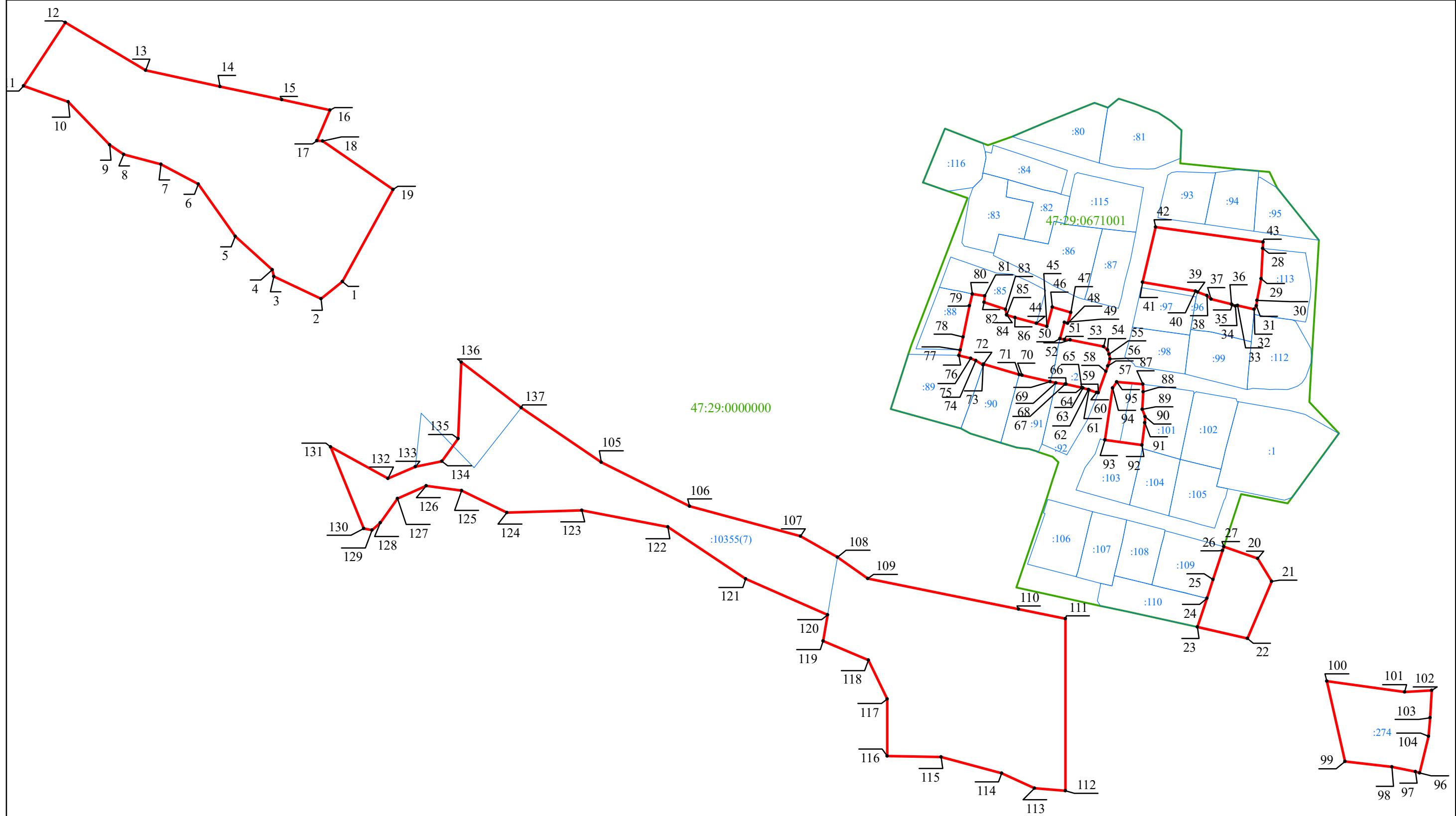
1	2	3	4	5	6
83	290059,83	2187699,99	картометрический	0,1	-
84	290056,84	2187700,66	картометрический	0,1	-
85	290056,69	2187700,69	картометрический	0,1	-
86	290055,44	2187705,15	картометрический	0,1	-
44	290052,25	2187716,49	картометрический	0,1	-
Часть № 5					
87	290020,00	2187773,04	картометрический	0,1	-
88	290015,98	2187773,16	картометрический	0,1	-
89	290006,58	2187772,70	картометрический	0,1	-
90	290002,67	2187774,14	картометрический	0,1	-
91	289999,56	2187774,10	картометрический	0,1	-
92	289987,58	2187772,59	картометрический	0,1	-
93	289990,35	2187752,89	картометрический	0,1	-
94	290018,01	2187756,95	картометрический	0,1	-
95	290021,18	2187759,13	картометрический	0,1	-
87	290020,00	2187773,04	картометрический	0,1	-
Часть № 6					
96	289813,41	2187919,97	картометрический	0,1	-
97	289813,95	2187917,85	картометрический	0,1	-
98	289816,54	2187905,26	картометрический	0,1	-
99	289819,47	2187880,34	картометрический	0,1	-
100	289862,09	2187870,68	картометрический	0,1	-
101	289856,44	2187912,15	картометрический	0,1	-
102	289857,26	2187926,51	картометрический	0,1	-
103	289842,69	2187925,63	картометрический	0,1	-
104	289832,88	2187924,85	картометрический	0,1	-
96	289813,41	2187919,97	картометрический	0,1	-
Часть № 7					
105	289978,51	2187485,21	картометрический	0,1	-
106	289955,16	2187532,13	картометрический	0,1	-
107	289939,17	2187591,18	картометрический	0,1	-
108	289927,95	2187610,75	картометрический	0,1	-
109	289916,59	2187626,77	картометрический	0,1	-
110	289900,33	2187706,94	картометрический	0,1	-
111	289895,29	2187731,80	картометрический	0,1	-
112	289803,86	2187731,93	картометрический	0,1	-
113	289805,19	2187715,46	картометрический	0,1	-
114	289813,24	2187697,92	картометрический	0,1	-
115	289821,85	2187665,74	картометрический	0,1	-
116	289822,38	2187637,10	картометрический	0,1	-
117	289852,66	2187637,26	картометрический	0,1	-
118	289873,28	2187627,16	картометрический	0,1	-
119	289883,40	2187603,11	картометрический	0,1	-
120	289897,29	2187605,49	картометрический	0,1	-
121	289916,46	2187561,93	картометрический	0,1	-
122	289944,03	2187520,66	картометрический	0,1	-
123	289952,98	2187474,90	картометрический	0,1	-
124	289951,71	2187435,11	картометрический	0,1	-
125	289963,33	2187411,12	картометрический	0,1	-
126	289965,88	2187392,23	картометрический	0,1	-

1	2	3	4	5	6
127	289959,24	2187377,00	картометрический	0,1	-
128	289946,22	2187367,79	картометрический	0,1	-
129	289942,35	2187363,41	картометрический	0,1	-
130	289943,17	2187359,08	картометрический	0,1	-
131	289986,61	2187341,46	картометрический	0,1	-
132	289969,87	2187371,88	картометрический	0,1	-
133	289976,13	2187386,52	картометрический	0,1	-
134	289979,00	2187400,52	картометрический	0,1	-
135	289990,95	2187409,21	картометрический	0,1	-
136	290031,67	2187410,87	картометрический	0,1	-
137	290007,51	2187442,74	картометрический	0,1	-
105	289978,51	2187485,21	картометрический	0,1	-

3. Сведения о характерных точках части (частей) границы объекта					
Обозначение характерных точек части границы	Координаты, м		Метод определения координат характерной точки	Средняя квадратическая погрешность положения характерной точки (M _t), м	Описание обозначения точки на местности (при наличии)
	X	Y			
1	2	3	4	5	6
-	-	-	-	-	

Раздел 4

План границ объекта



Масштаб 1:2 000

Используемые условные знаки и обозначения:

- Граница объекта
- Граница кадастрового квартала
- Граница земельного участка
(в соответствии со сведениями Единого государственного реестра недвижимости)
- 12
Характерная точка границы объекта
- :53
Номер земельного участка, сведения о границах которого внесены в
Единый государственный реестр недвижимости, в кадастровом квартале
- 47:29:0671001
Номер кадастрового квартала

Подпись _____ Дата "___" _____ г.

Место для оттиска печати (при наличии) лица,
составившего описание местоположения границ объекта

ОПИСАНИЕ МЕСТОПОЛОЖЕНИЯ ГРАНИЦ

деревня Домкино

(наименование объекта, местоположение границ которого описано (далее - объект))

Раздел 1

Сведения об объекте

№ п/п	Характеристики объекта	Описание характеристик
1	2	3
1.	Местоположение объекта	Ленинградская область, Лужский муниципальный район, Скребловское сельское поселение, деревня Домкино
2.	Площадь объекта +/- величина погрешности определения площади (Р +/- Дельта Р)	844745 м ² +/- 322 м ²
3.	Иные характеристики объекта	-

Раздел 2

Сведения о местоположении границ объекта

1. Система координат МСК-47 зона 2

2. Сведения о характерных точках границ объекта

Обозначение характерных точек границ	Координаты, м		Метод определения координат характерной точки	Средняя квадратическая погрешность положения характерной точки (Mt), м	Описание обозначения точки на местности (при наличии)
	X	Y			
1	2	3	4	5	6
1	288775,26	2185560,42	картометрический	0,1	-
2	288629,22	2185629,21	картометрический	0,1	-
3	288635,98	2185592,55	картометрический	0,1	-
4	288632,96	2185548,04	картометрический	0,1	-
5	288579,00	2185543,05	картометрический	0,1	-
6	288575,43	2185580,91	картометрический	0,1	-
7	288565,70	2185596,47	картометрический	0,1	-
8	288510,50	2185617,58	картометрический	0,1	-
9	288505,46	2185622,86	картометрический	0,1	-
10	288507,48	2185626,66	картометрический	0,1	-
11	288541,11	2185635,83	картометрический	0,1	-
12	288531,38	2185651,39	картометрический	0,1	-
13	288526,77	2185696,05	картометрический	0,1	-
14	288548,80	2185725,09	картометрический	0,1	-
15	288550,80	2185738,50	картометрический	0,1	-
16	288637,91	2185843,64	картометрический	0,1	-
17	288641,52	2185851,25	картометрический	0,1	-
18	288641,52	2185863,66	картометрический	0,1	-
19	288634,91	2185876,28	картометрический	0,1	-
20	288623,53	2185882,67	картометрический	0,1	-
21	288602,47	2185878,68	картометрический	0,1	-
22	288580,84	2185864,66	картометрический	0,1	-
23	288569,83	2185864,26	картометрический	0,1	-
24	288519,63	2185886,34	картометрический	0,1	-
25	288411,61	2185942,15	картометрический	0,1	-
26	288365,44	2185977,75	картометрический	0,1	-
27	288310,40	2185574,66	картометрический	0,1	-
28	288191,60	2185585,72	картометрический	0,1	-
29	288088,80	2185654,91	картометрический	0,1	-
30	288060,00	2185677,31	картометрический	0,1	-
31	287981,60	2185732,44	картометрический	0,1	-
32	287721,92	2185811,55	картометрический	0,1	-
33	287640,90	2185768,55	картометрический	0,1	-
34	287624,80	2185795,16	картометрический	0,1	-
35	287614,86	2185788,95	картометрический	0,1	-
36	287604,03	2185788,41	картометрический	0,1	-
37	287591,32	2185785,42	картометрический	0,1	-
38	287584,43	2185795,26	картометрический	0,1	-
39	287546,08	2185838,04	картометрический	0,1	-

1	2	3	4	5	6
40	287507,03	2185915,47	картометрический	0,1	-
41	287501,64	2185922,32	картометрический	0,1	-
42	287458,83	2185984,51	картометрический	0,1	-
43	287467,75	2185991,29	картометрический	0,1	-
44	287461,99	2186000,63	картометрический	0,1	-
45	287454,00	2186008,74	картометрический	0,1	-
46	287453,34	2186008,19	картометрический	0,1	-
47	287446,16	2186027,60	картометрический	0,1	-
48	287435,00	2186019,14	картометрический	0,1	-
49	287416,85	2186045,49	картометрический	0,1	-
50	287411,61	2186050,85	картометрический	0,1	-
51	287403,37	2186050,55	картометрический	0,1	-
52	287364,31	2186023,56	картометрический	0,1	-
53	287349,98	2186019,29	картометрический	0,1	-
54	287332,75	2186018,90	картометрический	0,1	-
55	287326,35	2186018,41	картометрический	0,1	-
56	287311,12	2186008,37	картометрический	0,1	-
57	287300,55	2186022,19	картометрический	0,1	-
58	287304,62	2186026,48	картометрический	0,1	-
59	287303,11	2186042,58	картометрический	0,1	-
60	287302,37	2186076,93	картометрический	0,1	-
61	287296,24	2186087,97	картометрический	0,1	-
62	287281,03	2186105,88	картометрический	0,1	-
63	287272,74	2186121,29	картометрический	0,1	-
64	287270,29	2186141,54	картометрический	0,1	-
65	287264,53	2186155,40	картометрический	0,1	-
66	287261,88	2186157,25	картометрический	0,1	-
67	287254,48	2186156,68	картометрический	0,1	-
68	287242,06	2186136,11	картометрический	0,1	-
69	287238,75	2186130,62	картометрический	0,1	-
70	287232,84	2186125,70	картометрический	0,1	-
71	287222,45	2186127,43	картометрический	0,1	-
72	287208,95	2186137,61	картометрический	0,1	-
73	287197,30	2186163,62	картометрический	0,1	-
74	287195,82	2186179,93	картометрический	0,1	-
75	287199,50	2186196,13	картометрический	0,1	-
76	287204,66	2186209,62	картометрический	0,1	-
77	287207,73	2186232,31	картометрический	0,1	-
78	287214,77	2186265,50	картометрический	0,1	-
79	287167,25	2186288,08	картометрический	0,1	-
80	287174,25	2186317,60	картометрический	0,1	-
81	287217,45	2186305,39	картометрический	0,1	-
82	287216,07	2186321,26	картометрический	0,1	-
83	287223,22	2186318,00	картометрический	0,1	-
84	287233,67	2186328,29	картометрический	0,1	-
85	287207,63	2186345,04	картометрический	0,1	-
86	287203,73	2186346,01	картометрический	0,1	-
87	287188,30	2186345,04	картометрический	0,1	-
88	287181,40	2186345,54	картометрический	0,1	-
89	287172,98	2186350,39	картометрический	0,1	-

1	2	3	4	5	6
90	287162,90	2186351,59	картометрический	0,1	-
91	287151,20	2186351,48	картометрический	0,1	-
92	287131,99	2186348,86	картометрический	0,1	-
93	287128,38	2186348,99	картометрический	0,1	-
94	287108,50	2186352,77	картометрический	0,1	-
95	287102,78	2186348,04	картометрический	0,1	-
96	287097,80	2186348,87	картометрический	0,1	-
97	287094,65	2186351,36	картометрический	0,1	-
98	287090,17	2186352,52	картометрический	0,1	-
99	287088,84	2186355,17	картометрический	0,1	-
100	287088,84	2186358,65	картометрический	0,1	-
101	287083,53	2186361,47	картометрический	0,1	-
102	287077,39	2186358,99	картометрический	0,1	-
103	287071,04	2186358,59	картометрический	0,1	-
104	287059,52	2186328,18	картометрический	0,1	-
105	287047,29	2186324,28	картометрический	0,1	-
106	287037,41	2186326,88	картометрический	0,1	-
107	287013,24	2186353,25	картометрический	0,1	-
108	287015,14	2186360,00	картометрический	0,1	-
109	287002,10	2186363,14	картометрический	0,1	-
110	286977,51	2186371,73	картометрический	0,1	-
111	286978,54	2186375,53	картометрический	0,1	-
112	286946,96	2186384,82	картометрический	0,1	-
113	286945,72	2186387,05	картометрический	0,1	-
114	286949,28	2186409,05	картометрический	0,1	-
115	286930,10	2186419,83	картометрический	0,1	-
116	286919,76	2186401,38	картометрический	0,1	-
117	286934,53	2186391,13	картометрический	0,1	-
118	286945,01	2186383,84	картометрический	0,1	-
119	286944,72	2186379,80	картометрический	0,1	-
120	286944,53	2186377,01	картометрический	0,1	-
121	286944,01	2186375,41	картометрический	0,1	-
122	286920,33	2186374,23	картометрический	0,1	-
123	286918,51	2186384,12	картометрический	0,1	-
124	286918,82	2186399,57	картометрический	0,1	-
125	286912,60	2186401,97	картометрический	0,1	-
126	286901,57	2186406,06	картометрический	0,1	-
127	286889,01	2186366,33	картометрический	0,1	-
128	286877,59	2186370,04	картометрический	0,1	-
129	286867,72	2186340,48	картометрический	0,1	-
130	286862,67	2186341,24	картометрический	0,1	-
131	286853,28	2186308,23	картометрический	0,1	-
132	286850,01	2186308,50	картометрический	0,1	-
133	286835,57	2186312,60	картометрический	0,1	-
134	286826,76	2186318,07	картометрический	0,1	-
135	286827,88	2186353,37	картометрический	0,1	-
136	286835,05	2186390,37	картометрический	0,1	-
137	286842,33	2186418,24	картометрический	0,1	-
138	286835,82	2186418,40	картометрический	0,1	-
139	286735,82	2186448,10	картометрический	0,1	-

1	2	3	4	5	6
140	286730,35	2186460,31	картометрический	0,1	-
141	286721,07	2186459,71	картометрический	0,1	-
142	286717,78	2186449,88	картометрический	0,1	-
143	286719,09	2186442,83	картометрический	0,1	-
144	286721,30	2186429,03	картометрический	0,1	-
145	286721,30	2186420,74	картометрический	0,1	-
146	286719,09	2186416,88	картометрический	0,1	-
147	286712,46	2186413,57	картометрический	0,1	-
148	286705,25	2186411,56	картометрический	0,1	-
149	286703,73	2186409,29	картометрический	0,1	-
150	286699,80	2186403,92	картометрический	0,1	-
151	286689,82	2186395,34	картометрический	0,1	-
152	286682,09	2186401,42	картометрический	0,1	-
153	286687,34	2186484,51	картометрический	0,1	-
154	286654,03	2186535,83	картометрический	0,1	-
155	286565,52	2186268,06	картометрический	0,1	-
156	286563,27	2186260,44	картометрический	0,1	-
157	286559,24	2186246,77	картометрический	0,1	-
158	286566,07	2186243,13	картометрический	0,1	-
159	286580,00	2186236,61	картометрический	0,1	-
160	286582,71	2186235,49	картометрический	0,1	-
161	286588,39	2186233,15	картометрический	0,1	-
162	286601,37	2186228,15	картометрический	0,1	-
163	286602,64	2186227,66	картометрический	0,1	-
164	286618,80	2186222,13	картометрический	0,1	-
165	286626,59	2186220,81	картометрический	0,1	-
166	286643,30	2186220,75	картометрический	0,1	-
167	286665,54	2186222,53	картометрический	0,1	-
168	286686,72	2186221,24	картометрический	0,1	-
169	286705,12	2186219,15	картометрический	0,1	-
170	286728,45	2186214,70	картометрический	0,1	-
171	286747,80	2186210,49	картометрический	0,1	-
172	286740,50	2186193,70	картометрический	0,1	-
173	286712,04	2186128,22	картометрический	0,1	-
174	286708,36	2186121,29	картометрический	0,1	-
175	286710,65	2186120,17	картометрический	0,1	-
176	286717,42	2186115,84	картометрический	0,1	-
177	286764,63	2186085,68	картометрический	0,1	-
178	286772,32	2186080,77	картометрический	0,1	-
179	286720,67	2185967,13	картометрический	0,1	-
180	286775,03	2185945,15	картометрический	0,1	-
181	286756,72	2185902,61	картометрический	0,1	-
182	286736,81	2185898,32	картометрический	0,1	-
183	286684,21	2185925,80	картометрический	0,1	-
184	286674,39	2185923,48	картометрический	0,1	-
185	286660,14	2185885,36	картометрический	0,1	-
186	286658,74	2185881,60	картометрический	0,1	-
187	286651,95	2185863,45	картометрический	0,1	-
188	286665,14	2185856,73	картометрический	0,1	-
189	286719,68	2185828,94	картометрический	0,1	-

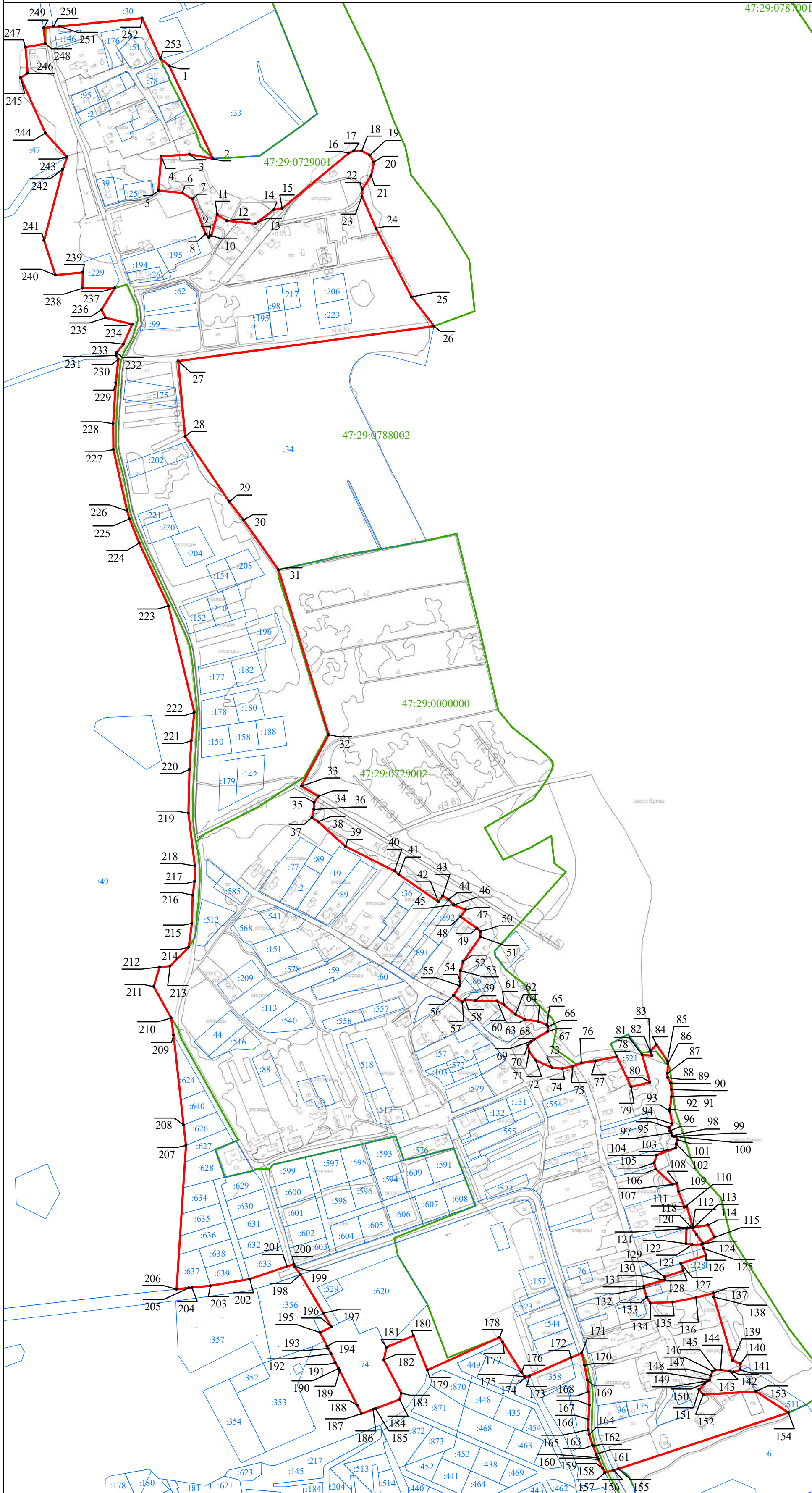
1	2	3	4	5	6
190	286723,24	2185827,14	картометрический	0,1	-
191	286732,57	2185822,38	картометрический	0,1	-
192	286746,50	2185815,28	картометрический	0,1	-
193	286754,93	2185810,99	картометрический	0,1	-
194	286758,59	2185809,14	картометрический	0,1	-
195	286780,21	2185798,11	картометрический	0,1	-
196	286788,93	2185815,81	картометрический	0,1	-
197	286810,36	2185803,20	картометрический	0,1	-
198	286871,37	2185767,30	картометрический	0,1	-
199	286883,80	2185757,88	картометрический	0,1	-
200	286887,60	2185756,85	картометрический	0,1	-
201	286884,00	2185746,15	картометрический	0,1	-
202	286864,08	2185687,14	картометрический	0,1	-
203	286853,72	2185625,55	картометрический	0,1	-
204	286850,68	2185596,03	картометрический	0,1	-
205	286850,20	2185591,31	картометрический	0,1	-
206	286848,20	2185572,10	картометрический	0,1	-
207	287074,52	2185586,66	картометрический	0,1	-
208	287106,76	2185583,09	картометрический	0,1	-
209	287248,32	2185567,41	картометрический	0,1	-
210	287275,60	2185563,70	картометрический	0,1	-
211	287324,92	2185536,05	картометрический	0,1	-
212	287355,88	2185545,54	картометрический	0,1	-
213	287357,08	2185561,85	картометрический	0,1	-
214	287386,88	2185591,18	картометрический	0,1	-
215	287424,68	2185596,25	картометрический	0,1	-
216	287468,96	2185597,62	картометрический	0,1	-
217	287490,72	2185600,28	картометрический	0,1	-
218	287515,28	2185600,91	картометрический	0,1	-
219	287598,08	2185590,76	картометрический	0,1	-
220	287667,04	2185592,30	картометрический	0,1	-
221	287712,36	2185595,38	картометрический	0,1	-
222	287756,92	2185599,96	картометрический	0,1	-
223	287924,40	2185559,22	картометрический	0,1	-
224	288023,64	2185513,02	картометрический	0,1	-
225	288061,72	2185497,80	картометрический	0,1	-
226	288074,40	2185493,95	картометрический	0,1	-
227	288171,24	2185472,46	картометрический	0,1	-
228	288211,48	2185471,93	картометрический	0,1	-
229	288276,16	2185476,48	картометрический	0,1	-
230	288313,12	2185480,16	картометрический	0,1	-
231	288319,24	2185476,58	картометрический	0,1	-
232	288323,96	2185477,74	картометрический	0,1	-
233	288337,16	2185487,99	картометрический	0,1	-
234	288368,28	2185502,07	картометрический	0,1	-
235	288378,48	2185460,41	картометрический	0,1	-
236	288391,40	2185453,87	картометрический	0,1	-
237	288425,32	2185474,52	картометрический	0,1	-
238	288425,20	2185423,71	картометрический	0,1	-
239	288450,12	2185424,28	картометрический	0,1	-

1	2	3	4	5	6
240	288445,92	2185381,18	картометрический	0,1	-
241	288500,60	2185363,36	картометрический	0,1	-
242	288612,72	2185393,04	картометрический	0,1	-
243	288631,65	2185399,56	картометрический	0,1	-
244	288669,24	2185365,56	картометрический	0,1	-
245	288756,48	2185326,50	картометрический	0,1	-
246	288763,68	2185337,49	картометрический	0,1	-
247	288805,04	2185334,17	картометрический	0,1	-
248	288810,32	2185365,56	картометрический	0,1	-
249	288835,20	2185362,32	картометрический	0,1	-
250	288837,05	2185377,48	картометрический	0,1	-
251	288837,73	2185387,91	картометрический	0,1	-
252	288850,75	2185517,95	картометрический	0,1	-
253	288787,24	2185546,66	картометрический	0,1	-
1	288775,26	2185560,42	картометрический	0,1	-

3. Сведения о характерных точках части (частей) границы объекта					
Обозначение характерных точек части границы	Координаты, м		Метод определения координат характерной точки	Средняя квадратическая погрешность положения характерной точки (Mt), м	Описание обозначения точки на местности (при наличии)
	X	Y			
1	2	3	4	5	6
-	-	-	-	-	

Раздел 4

План границ объекта



Масштаб 1:5 000

Используемые условные знаки и обозначения:

- Граница объекта
- Граница кадастрового квартала
- Граница земельного участка
(в соответствии со сведениями Единого государственного реестра недвижимости)
- Характерная точка границы объекта
- 12 Номер земельного участка, сведения о границах которого внесены в Единый государственный реестр недвижимости, в кадастровом квартале
- :33 Номер кадастрового квартала

Подпись _____ Дата " ____ " ____ г.

Место для оттиска печати (при наличии) лица, составившего описание местоположения границ объекта

ОПИСАНИЕ МЕСТОПОЛОЖЕНИЯ ГРАНИЦ

деревня Задубье

(наименование объекта, местоположение границ которого описано (далее - объект))

Раздел 1

Сведения об объекте

№ п/п	Характеристики объекта	Описание характеристик
1	2	3
1.	Местоположение объекта	Ленинградская область, Лужский муниципальный район, Скребловское сельское поселение, деревня Задубье
2.	Площадь объекта +/- величина погрешности определения площади (Р +/- Дельта Р)	145572 м ² +/- 134 м ²
3.	Иные характеристики объекта	-

Раздел 2

Сведения о местоположении границ объекта

1. Система координат МСК-47 зона 2

2. Сведения о характерных точках границ объекта

Обозначение характерных точек границ	Координаты, м		Метод определения координат характерной точки	Средняя квадратическая погрешность положения характерной точки (M _t), м	Описание обозначения точки на местности (при наличии)
	X	Y			
1	2	3	4	5	6

Часть № 1

1	290418,47	2188932,41	картометрический	0,1	-
2	290368,21	2188910,94	картометрический	0,1	-
3	290357,96	2188917,02	картометрический	0,1	-
4	290351,38	2188917,96	картометрический	0,1	-
5	290325,43	2188910,78	картометрический	0,1	-
6	290316,92	2188895,48	картометрический	0,1	-
7	290316,67	2188876,16	картометрический	0,1	-
8	290287,12	2188858,08	картометрический	0,1	-
9	290298,45	2188823,23	картометрический	0,1	-
10	290426,50	2188871,65	картометрический	0,1	-
11	290423,80	2188894,85	картометрический	0,1	-
1	290418,47	2188932,41	картометрический	0,1	-

Часть № 2

12	289734,92	2188006,41	картометрический	0,1	-
13	289722,00	2188025,16	картометрический	0,1	-
14	289698,97	2188059,80	картометрический	0,1	-
15	289685,90	2188097,10	картометрический	0,1	-
16	289683,13	2188114,55	картометрический	0,1	-
17	289682,86	2188132,05	картометрический	0,1	-
18	289685,09	2188149,58	картометрический	0,1	-
19	289687,32	2188167,11	картометрический	0,1	-
20	289692,09	2188182,18	картометрический	0,1	-
21	289699,32	2188199,79	картометрический	0,1	-
22	289709,04	2188217,44	картометрический	0,1	-
23	289721,27	2188235,13	картометрический	0,1	-
24	289731,11	2188245,28	картометрический	0,1	-
25	289748,45	2188255,54	картометрический	0,1	-
26	289764,63	2188262,54	картометрический	0,1	-
27	289773,66	2188267,45	картометрический	0,1	-
28	289788,16	2188281,01	картометрический	0,1	-
29	289794,24	2188287,98	картометрический	0,1	-
30	289805,24	2188301,42	картометрический	0,1	-
31	289815,01	2188316,56	картометрический	0,1	-
32	289824,66	2188339,20	картометрический	0,1	-
33	289829,16	2188371,77	картометрический	0,1	-
34	289829,08	2188396,49	картометрический	0,1	-
35	289832,00	2188407,42	картометрический	0,1	-
36	289826,53	2188410,47	картометрический	0,1	-

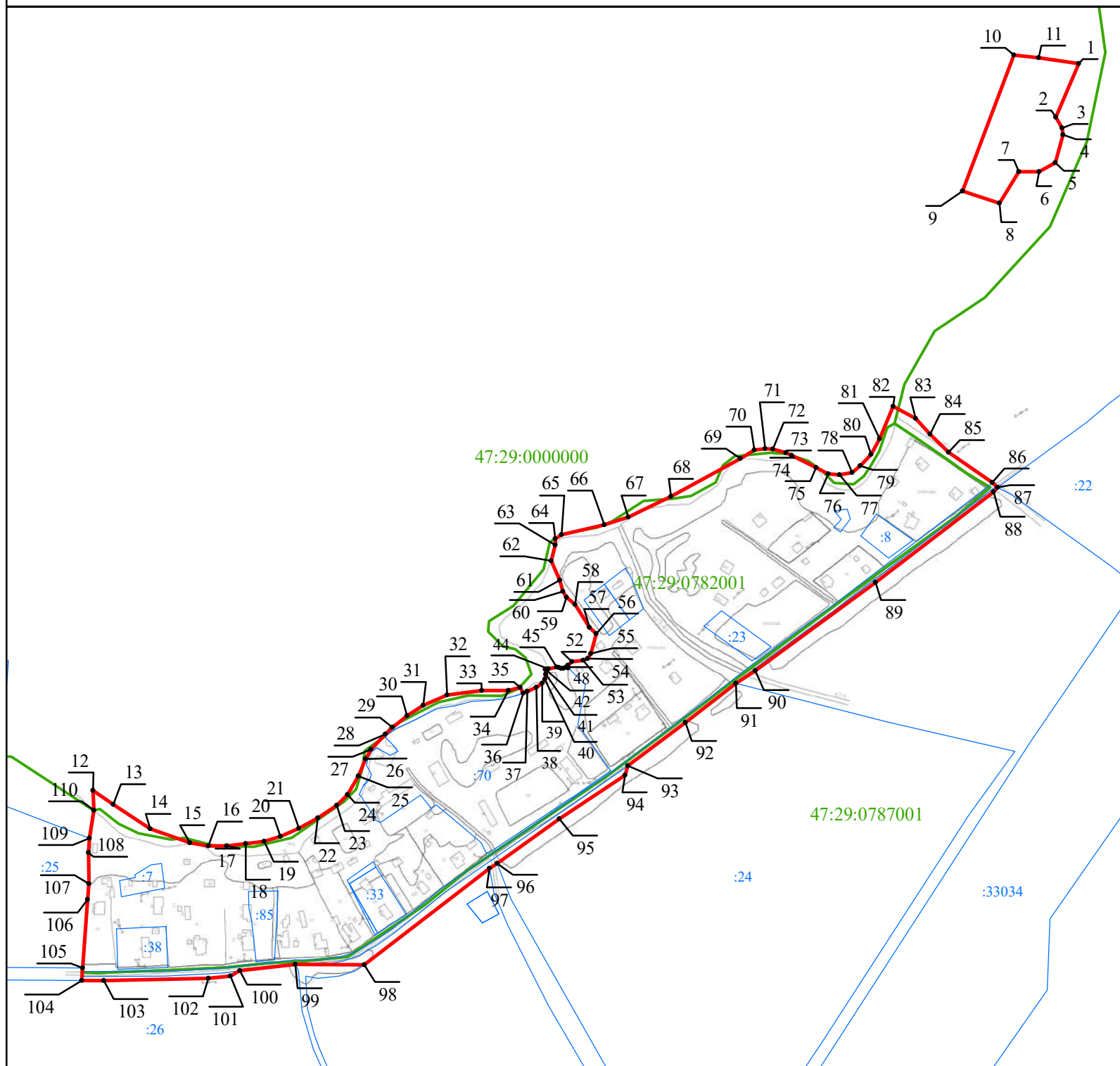
1	2	3	4	5	6
37	289828,04	2188414,38	картометрический	0,1	-
38	289832,09	2188422,71	картометрический	0,1	-
39	289836,05	2188428,47	картометрический	0,1	-
40	289839,60	2188430,98	картометрический	0,1	-
41	289844,37	2188431,90	картометрический	0,1	-
42	289849,00	2188431,49	картометрический	0,1	-
43	289849,12	2188432,36	картометрический	0,1	-
44	289849,29	2188434,44	картометрический	0,1	-
45	289851,17	2188441,72	картометрический	0,1	-
46	289850,69	2188443,91	картометрический	0,1	-
47	289849,75	2188446,10	картометрический	0,1	-
48	289849,72	2188448,45	картометрический	0,1	-
49	289850,82	2188450,57	картометрический	0,1	-
50	289850,40	2188453,03	картометрический	0,1	-
51	289852,78	2188452,53	картометрический	0,1	-
52	289856,16	2188456,51	картометрический	0,1	-
53	289857,36	2188466,85	картометрический	0,1	-
54	289858,95	2188471,22	картометрический	0,1	-
55	289863,92	2188474,01	картометрический	0,1	-
56	289882,23	2188478,98	картометрический	0,1	-
57	289888,29	2188472,83	картометрический	0,1	-
58	289909,88	2188459,29	картометрический	0,1	-
59	289916,64	2188451,14	картометрический	0,1	-
60	289922,21	2188447,76	картометрический	0,1	-
61	289932,74	2188444,70	картометрический	0,1	-
62	289951,05	2188436,62	картометрический	0,1	-
63	289966,01	2188440,77	картометрический	0,1	-
64	289971,75	2188440,71	картометрический	0,1	-
65	289975,49	2188446,51	картометрический	0,1	-
66	289984,87	2188486,65	картометрический	0,1	-
67	289992,02	2188509,26	картометрический	0,1	-
68	290011,40	2188549,55	картометрический	0,1	-
69	290047,29	2188614,63	картометрический	0,1	-
70	290055,19	2188627,71	картометрический	0,1	-
71	290056,59	2188637,90	картометрический	0,1	-
72	290055,96	2188645,04	картометрический	0,1	-
73	290052,52	2188657,50	картометрический	0,1	-
74	290050,12	2188663,08	картометрический	0,1	-
75	290038,82	2188685,90	картометрический	0,1	-
76	290032,88	2188697,07	картометрический	0,1	-
77	290031,91	2188707,86	картометрический	0,1	-
78	290033,86	2188719,74	картометрический	0,1	-
79	290040,13	2188727,40	картометрический	0,1	-
80	290051,00	2188737,64	картометрический	0,1	-
81	290065,88	2188745,36	картометрический	0,1	-
82	290096,24	2188758,13	картометрический	0,1	-
83	290084,94	2188779,52	картометрический	0,1	-
84	290069,94	2188792,95	картометрический	0,1	-
85	290053,11	2188810,32	картометрический	0,1	-
86	290024,59	2188851,21	картометрический	0,1	-

1	2	3	4	5	6
87	290020,09	2188856,51	картометрический	0,1	-
88	290015,71	2188852,56	картометрический	0,1	-
89	289930,48	2188741,64	картометрический	0,1	-
90	289847,57	2188628,62	картометрический	0,1	-
91	289835,76	2188610,23	картометрический	0,1	-
92	289798,92	2188563,18	картометрический	0,1	-
93	289758,29	2188508,62	картометрический	0,1	-
94	289749,45	2188506,21	картометрический	0,1	-
95	289708,32	2188444,42	картометрический	0,1	-
96	289666,68	2188386,17	картометрический	0,1	-
97	289661,97	2188378,70	картометрический	0,1	-
98	289571,13	2188261,29	картометрический	0,1	-
99	289571,56	2188196,27	картометрический	0,1	-
100	289565,80	2188144,26	картометрический	0,1	-
101	289560,54	2188135,25	картометрический	0,1	-
102	289558,43	2188114,66	картометрический	0,1	-
103	289556,21	2188016,42	картометрический	0,1	-
104	289556,38	2187995,60	картометрический	0,1	-
105	289568,46	2187996,60	картометрический	0,1	-
106	289632,73	2188001,26	картометрический	0,1	-
107	289647,37	2188002,43	картометрический	0,1	-
108	289676,56	2188001,86	картометрический	0,1	-
109	289690,31	2188003,03	картометрический	0,1	-
110	289716,34	2188007,02	картометрический	0,1	-
12	289734,92	2188006,41	картометрический	0,1	-

3. Сведения о характерных точках части (частей) границы объекта					
Обозначение характерных точек части границы	Координаты, м		Метод определения координат характерной точки	Средняя квадратическая погрешность положения характерной точки (M _t), м	Описание обозначения точки на местности (при наличии)
	X	Y			
1	2	3	4	5	6
-	-	-	-	-	

Раздел 4

План границ объекта



Масштаб 1:5 000

Используемые условные знаки и обозначения:

- Граница объекта
- Граница кадастрового квартала
- Граница земельного участка
- 12
Характерная точка границы объекта
- :53 Номер земельного участка, сведения о границах которого внесены в Единый государственный реестр недвижимости, в кадастровом квартале
- 47:29:0787001 Номер кадастрового квартала

Подпись _____ Дата " ____ " _____ г.

Место для оттиска печати (при наличии) лица,
составившего описание местоположения границ объекта

ОПИСАНИЕ МЕСТОПОЛОЖЕНИЯ ГРАНИЦ

деревня Заорешье

(наименование объекта, местоположение границ которого описано (далее - объект))

Раздел 1

Сведения об объекте

№ п/п	Характеристики объекта	Описание характеристик
1	2	3
1.	Местоположение объекта	Ленинградская область, Лужский муниципальный район, Скребловское сельское поселение, деревня Заорешье
2.	Площадь объекта +/- величина погрешности определения площади (Р +/- Дельта Р)	674941 м ² +/- 288 м ²
3.	Иные характеристики объекта	-

Раздел 2

Сведения о местоположении границ объекта

1. Система координат МСК-47 зона 2

2. Сведения о характерных точках границ объекта

Обозначение характерных точек границ	Координаты, м		Метод определения координат характерной точки	Средняя квадратическая погрешность положения характерной точки (Mt), м	Описание обозначения точки на местности (при наличии)
	X	Y			
1	2	3	4	5	6
1	281410,41	2188675,26	картометрический	0,1	-
2	281380,41	2188694,29	картометрический	0,1	-
3	281381,06	2188704,32	картометрический	0,1	-
4	281373,08	2188706,27	картометрический	0,1	-
5	281351,92	2188712,29	картометрический	0,1	-
6	281350,33	2188705,85	картометрический	0,1	-
7	281343,34	2188702,77	картометрический	0,1	-
8	281335,43	2188692,92	картометрический	0,1	-
9	281330,53	2188687,91	картометрический	0,1	-
10	281328,68	2188680,83	картометрический	0,1	-
11	281328,27	2188666,86	картометрический	0,1	-
12	281329,01	2188663,15	картометрический	0,1	-
13	281325,04	2188652,09	картометрический	0,1	-
14	281318,43	2188645,01	картометрический	0,1	-
15	281315,30	2188644,90	картометрический	0,1	-
16	281314,98	2188651,92	картометрический	0,1	-
17	281319,18	2188671,30	картометрический	0,1	-
18	281318,81	2188685,01	картометрический	0,1	-
19	281313,59	2188702,30	картометрический	0,1	-
20	281314,64	2188702,19	картометрический	0,1	-
21	281321,24	2188701,74	картометрический	0,1	-
22	281319,97	2188707,74	картометрический	0,1	-
23	281311,79	2188711,20	картометрический	0,1	-
24	281313,14	2188722,84	картометрический	0,1	-
25	281314,99	2188728,27	картометрический	0,1	-
26	281322,01	2188740,18	картометрический	0,1	-
27	281328,19	2188749,07	картометрический	0,1	-
28	281324,11	2188753,02	картометрический	0,1	-
29	281309,55	2188758,44	картометрический	0,1	-
30	281299,55	2188764,98	картометрический	0,1	-
31	281290,94	2188769,65	картометрический	0,1	-
32	281262,29	2188789,52	картометрический	0,1	-
33	281259,50	2188796,39	картометрический	0,1	-
34	281250,98	2188802,57	картометрический	0,1	-
35	281231,29	2188806,48	картометрический	0,1	-
36	281221,62	2188811,32	картометрический	0,1	-
37	281219,51	2188815,13	картометрический	0,1	-
38	281208,10	2188821,30	картометрический	0,1	-
39	281196,43	2188832,10	картометрический	0,1	-

1	2	3	4	5	6
40	281189,45	2188835,66	картометрический	0,1	-
41	281187,43	2188838,50	картометрический	0,1	-
42	281187,71	2188843,77	картометрический	0,1	-
43	281194,42	2188858,54	картометрический	0,1	-
44	281213,90	2188862,32	картометрический	0,1	-
45	281222,03	2188867,02	картометрический	0,1	-
46	281235,55	2188871,81	картометрический	0,1	-
47	281238,59	2188870,16	картометрический	0,1	-
48	281258,17	2188874,61	картометрический	0,1	-
49	281257,20	2188880,70	картометрический	0,1	-
50	281278,10	2188882,90	картометрический	0,1	-
51	281304,03	2188876,70	картометрический	0,1	-
52	281313,15	2188879,12	картометрический	0,1	-
53	281315,31	2188878,77	картометрический	0,1	-
54	281315,30	2188885,31	картометрический	0,1	-
55	281320,00	2188880,48	картометрический	0,1	-
56	281325,96	2188881,53	картометрический	0,1	-
57	281325,65	2188893,63	картометрический	0,1	-
58	281324,34	2188899,00	картометрический	0,1	-
59	281320,93	2188898,17	картометрический	0,1	-
60	281309,36	2188913,23	картометрический	0,1	-
61	281307,99	2188921,37	картометрический	0,1	-
62	281305,03	2188924,73	картометрический	0,1	-
63	281302,13	2188933,01	картометрический	0,1	-
64	281300,48	2188943,08	картометрический	0,1	-
65	281303,19	2188960,29	картометрический	0,1	-
66	281306,39	2188969,76	картометрический	0,1	-
67	281305,76	2188978,23	картометрический	0,1	-
68	281299,55	2188983,04	картометрический	0,1	-
69	281293,75	2188984,41	картометрический	0,1	-
70	281291,69	2188987,88	картометрический	0,1	-
71	281290,17	2188989,87	картометрический	0,1	-
72	281284,37	2188994,70	картометрический	0,1	-
73	281282,02	2189000,60	картометрический	0,1	-
74	281264,33	2189014,63	картометрический	0,1	-
75	281257,36	2189018,17	картометрический	0,1	-
76	281229,06	2189036,62	картометрический	0,1	-
77	281229,35	2189051,73	картометрический	0,1	-
78	281227,20	2189061,47	картометрический	0,1	-
79	281223,52	2189066,41	картометрический	0,1	-
80	281217,83	2189071,22	картометрический	0,1	-
81	281213,80	2189072,78	картометрический	0,1	-
82	281212,12	2189070,34	картометрический	0,1	-
83	281207,13	2189061,68	картометрический	0,1	-
84	281204,72	2189062,35	картометрический	0,1	-
85	281202,23	2189056,77	картометрический	0,1	-
86	281201,43	2189054,80	картометрический	0,1	-
87	281172,44	2189069,03	картометрический	0,1	-
88	281133,24	2189073,39	картометрический	0,1	-
89	281120,17	2189076,29	картометрический	0,1	-

1	2	3	4	5	6
90	281098,39	2189093,71	картометрический	0,1	-
91	281079,77	2189113,91	картометрический	0,1	-
92	281071,16	2189119,60	картометрический	0,1	-
93	281054,58	2189127,57	картометрический	0,1	-
94	281049,01	2189129,47	картометрический	0,1	-
95	281041,80	2189129,72	картометрический	0,1	-
96	281033,55	2189127,46	картометрический	0,1	-
97	281020,51	2189117,59	картометрический	0,1	-
98	281007,41	2189110,48	картометрический	0,1	-
99	280992,81	2189102,53	картометрический	0,1	-
100	280988,00	2189098,48	картометрический	0,1	-
101	280982,68	2189099,12	картометрический	0,1	-
102	280978,02	2189104,73	картометрический	0,1	-
103	280961,91	2189102,43	картометрический	0,1	-
104	280947,39	2189119,85	картометрический	0,1	-
105	280939,47	2189137,27	картометрический	0,1	-
106	280933,11	2189148,72	картометрический	0,1	-
107	280916,12	2189172,18	картометрический	0,1	-
108	280905,29	2189192,45	картометрический	0,1	-
109	280893,94	2189198,74	картометрический	0,1	-
110	280879,49	2189196,46	картометрический	0,1	-
111	280876,95	2189195,32	картометрический	0,1	-
112	280873,79	2189193,05	картометрический	0,1	-
113	280870,88	2189192,03	картометрический	0,1	-
114	280868,98	2189191,78	картометрический	0,1	-
115	280865,43	2189189,38	картометрический	0,1	-
116	280863,28	2189188,49	картометрический	0,1	-
117	280859,10	2189187,99	картометрический	0,1	-
118	280852,99	2189187,86	картометрический	0,1	-
119	280849,95	2189187,10	картометрический	0,1	-
120	280846,28	2189183,69	картометрический	0,1	-
121	280837,96	2189184,03	картометрический	0,1	-
122	280833,49	2189184,19	картометрический	0,1	-
123	280831,85	2189185,58	картометрический	0,1	-
124	280830,96	2189187,99	картометрический	0,1	-
125	280830,84	2189194,19	картометрический	0,1	-
126	280829,75	2189197,44	картометрический	0,1	-
127	280829,72	2189197,54	картометрический	0,1	-
128	280821,07	2189199,70	картометрический	0,1	-
129	280822,04	2189203,62	картометрический	0,1	-
130	280825,70	2189206,26	картометрический	0,1	-
131	280825,31	2189208,06	картометрический	0,1	-
132	280825,18	2189210,34	картометрический	0,1	-
133	280826,07	2189213,00	картометрический	0,1	-
134	280825,80	2189215,57	картометрический	0,1	-
135	280824,80	2189219,07	картометрический	0,1	-
136	280823,28	2189221,73	картометрический	0,1	-
137	280820,88	2189224,39	картометрический	0,1	-
138	280819,51	2189226,20	картометрический	0,1	-
139	280819,36	2189226,41	картометрический	0,1	-

1	2	3	4	5	6
140	280819,31	2189226,52	картометрический	0,1	-
141	280817,97	2189229,19	картометрический	0,1	-
142	280817,84	2189231,98	картометрический	0,1	-
143	280818,35	2189235,14	картометрический	0,1	-
144	280820,24	2189241,29	картометрический	0,1	-
145	280821,50	2189244,07	картометрический	0,1	-
146	280825,51	2189248,95	картометрический	0,1	-
147	280837,28	2189262,13	картометрический	0,1	-
148	280852,85	2189276,81	картометрический	0,1	-
149	280884,64	2189303,82	картометрический	0,1	-
150	280901,62	2189316,99	картометрический	0,1	-
151	280913,99	2189319,88	картометрический	0,1	-
152	280926,65	2189321,40	картометрический	0,1	-
153	280928,17	2189323,42	картометрический	0,1	-
154	280928,68	2189327,09	картометрический	0,1	-
155	280929,73	2189346,29	картометрический	0,1	-
156	280937,33	2189370,04	картометрический	0,1	-
157	280966,31	2189395,98	картометрический	0,1	-
158	281139,69	2189409,13	картометрический	0,1	-
159	281182,19	2189335,33	картометрический	0,1	-
160	281229,28	2189345,44	картометрический	0,1	-
161	281224,93	2189372,05	картометрический	0,1	-
162	281209,58	2189398,93	картометрический	0,1	-
163	281204,72	2189433,48	картометрический	0,1	-
164	281212,97	2189494,13	картометрический	0,1	-
165	281212,46	2189513,46	картометрический	0,1	-
166	281177,01	2189601,75	картометрический	0,1	-
167	281138,62	2189645,78	картометрический	0,1	-
168	281136,38	2189672,14	картометрический	0,1	-
169	281161,97	2189750,07	картометрический	0,1	-
170	281165,56	2189786,92	картометрический	0,1	-
171	281159,10	2189821,47	картометрический	0,1	-
172	281027,29	2189636,95	картометрический	0,1	-
173	280850,12	2189379,73	картометрический	0,1	-
174	280837,73	2189359,23	картометрический	0,1	-
175	280798,04	2189298,24	картометрический	0,1	-
176	280794,63	2189291,16	картометрический	0,1	-
177	280782,15	2189294,74	картометрический	0,1	-
178	280760,57	2189298,72	картометрический	0,1	-
179	280723,47	2189309,78	картометрический	0,1	-
180	280685,59	2189315,66	картометрический	0,1	-
181	280675,78	2189313,31	картометрический	0,1	-
182	280667,38	2189313,34	картометрический	0,1	-
183	280652,49	2189310,87	картометрический	0,1	-
184	280616,88	2189302,85	картометрический	0,1	-
185	280565,08	2189292,26	картометрический	0,1	-
186	280562,27	2189291,89	картометрический	0,1	-
187	280558,80	2189290,80	картометрический	0,1	-
188	280553,85	2189288,67	картометрический	0,1	-
189	280549,13	2189286,52	картометрический	0,1	-

1	2	3	4	5	6
190	280546,34	2189285,67	картометрический	0,1	-
191	280544,05	2189285,58	картометрический	0,1	-
192	280541,17	2189285,83	картометрический	0,1	-
193	280538,38	2189286,68	картометрический	0,1	-
194	280535,59	2189288,39	картометрический	0,1	-
195	280530,14	2189293,81	картометрический	0,1	-
196	280524,62	2189292,88	картометрический	0,1	-
197	280567,05	2189120,58	картометрический	0,1	-
198	280579,18	2189072,80	картометрический	0,1	-
199	280573,59	2189074,83	картометрический	0,1	-
200	280566,22	2189075,24	картометрический	0,1	-
201	280560,89	2189074,82	картометрический	0,1	-
202	280550,67	2189067,17	картометрический	0,1	-
203	280540,29	2189064,02	картометрический	0,1	-
204	280527,87	2189062,77	картометрический	0,1	-
205	280467,94	2189066,01	картометрический	0,1	-
206	280458,33	2189064,88	картометрический	0,1	-
207	280451,95	2189062,14	картометрический	0,1	-
208	280449,32	2189059,17	картометрический	0,1	-
209	280439,16	2189058,40	картометрический	0,1	-
210	280428,28	2189056,54	картометрический	0,1	-
211	280423,34	2189054,99	картометрический	0,1	-
212	280413,81	2189048,85	картометрический	0,1	-
213	280404,26	2189039,43	картометрический	0,1	-
214	280396,70	2189030,02	картометрический	0,1	-
215	280379,56	2189002,84	картометрический	0,1	-
216	280358,73	2188968,76	картометрический	0,1	-
217	280355,31	2188959,20	картометрический	0,1	-
218	280298,37	2188979,24	картометрический	0,1	-
219	280040,34	2189059,35	картометрический	0,1	-
220	280009,16	2189069,87	картометрический	0,1	-
221	279978,11	2189078,64	картометрический	0,1	-
222	279967,28	2189083,15	картометрический	0,1	-
223	279964,25	2189076,33	картометрический	0,1	-
224	279949,26	2189048,67	картометрический	0,1	-
225	279929,82	2189012,81	картометрический	0,1	-
226	279928,33	2189010,05	картометрический	0,1	-
227	279904,75	2188971,98	картометрический	0,1	-
228	279901,00	2188965,91	картометрический	0,1	-
229	279903,54	2188953,09	картометрический	0,1	-
230	279899,59	2188939,02	картометрический	0,1	-
231	279900,74	2188931,50	картометрический	0,1	-
232	279903,70	2188924,34	картометрический	0,1	-
233	279902,86	2188916,86	картометрический	0,1	-
234	279900,98	2188909,61	картометрический	0,1	-
235	279902,80	2188901,94	картометрический	0,1	-
236	279910,94	2188892,35	картометрический	0,1	-
237	279918,15	2188891,24	картометрический	0,1	-
238	279955,84	2188903,90	картометрический	0,1	-
239	279961,11	2188906,41	картометрический	0,1	-

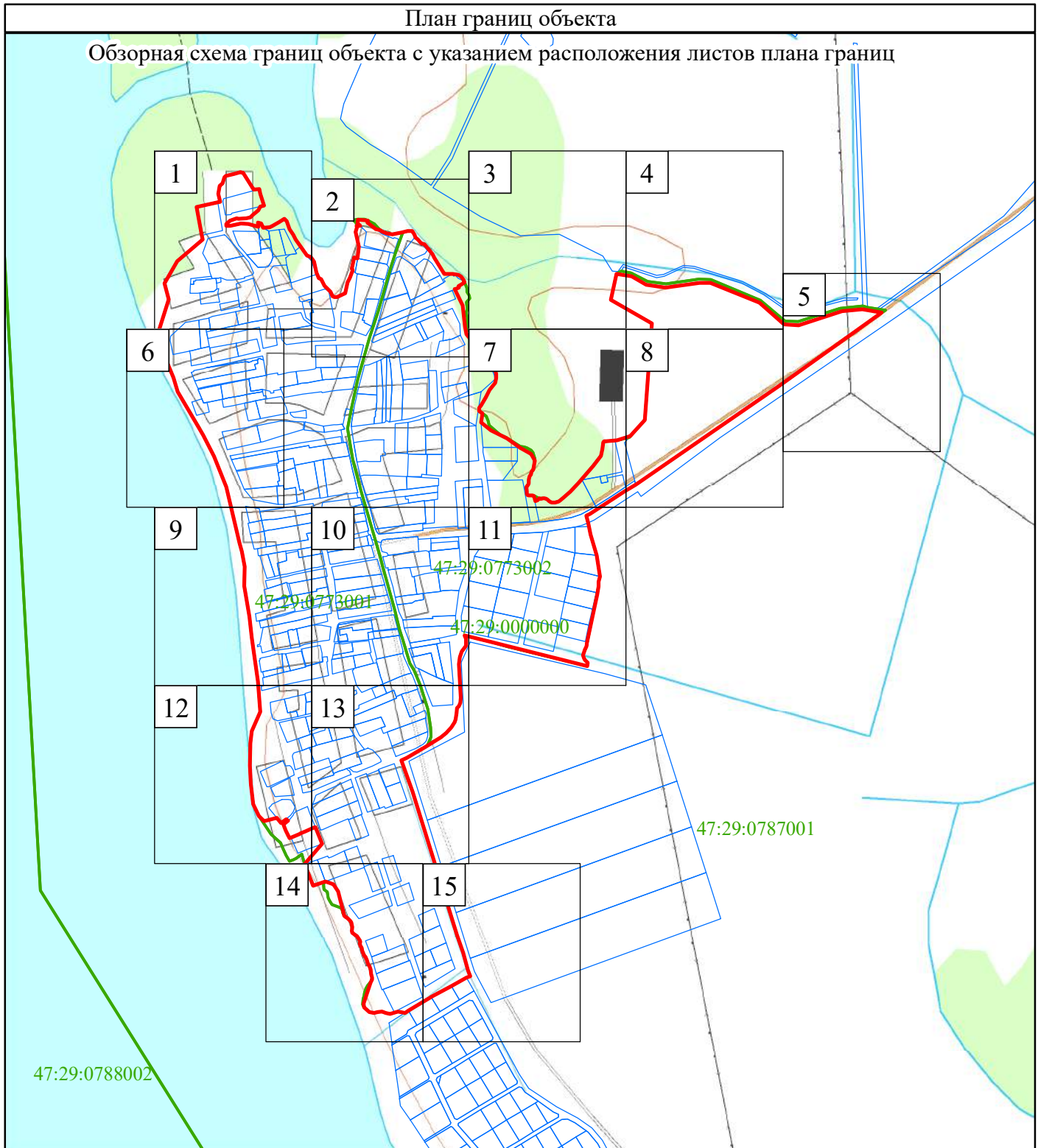
1	2	3	4	5	6
240	279964,07	2188906,78	картометрический	0,1	-
241	279970,37	2188905,30	картометрический	0,1	-
242	279978,77	2188903,95	картометрический	0,1	-
243	279984,32	2188902,71	картометрический	0,1	-
244	279989,59	2188898,64	картометрический	0,1	-
245	279995,76	2188897,53	картометрический	0,1	-
246	280001,56	2188894,69	картометрический	0,1	-
247	280004,40	2188892,59	картометрический	0,1	-
248	280012,52	2188888,65	картометрический	0,1	-
249	280017,58	2188887,78	картометрический	0,1	-
250	280022,39	2188885,32	картометрический	0,1	-
251	280025,23	2188884,58	картометрический	0,1	-
252	280028,64	2188885,08	картометрический	0,1	-
253	280031,48	2188884,46	картометрический	0,1	-
254	280038,73	2188879,65	картометрический	0,1	-
255	280040,39	2188877,16	картометрический	0,1	-
256	280045,27	2188870,89	картометрический	0,1	-
257	280047,99	2188870,15	картометрический	0,1	-
258	280055,02	2188870,89	картометрический	0,1	-
259	280058,98	2188870,40	картометрический	0,1	-
260	280063,42	2188869,29	картометрический	0,1	-
261	280066,14	2188867,80	картометрический	0,1	-
262	280071,08	2188862,62	картометрический	0,1	-
263	280072,99	2188859,68	картометрический	0,1	-
264	280075,57	2188856,72	картометрический	0,1	-
265	280119,10	2188845,62	картометрический	0,1	-
266	280132,26	2188837,06	картометрический	0,1	-
267	280137,18	2188822,48	картометрический	0,1	-
268	280129,18	2188800,59	картометрический	0,1	-
269	280168,80	2188785,43	картометрический	0,1	-
270	280204,84	2188816,45	картометрический	0,1	-
271	280234,85	2188804,74	картометрический	0,1	-
272	280234,44	2188803,76	картометрический	0,1	-
273	280234,22	2188803,28	картометрический	0,1	-
274	280226,93	2188786,28	картометрический	0,1	-
275	280223,23	2188777,68	картометрический	0,1	-
276	280222,95	2188777,03	картометрический	0,1	-
277	280216,05	2188761,16	картометрический	0,1	-
278	280214,85	2188758,39	картометрический	0,1	-
279	280228,38	2188751,96	картометрический	0,1	-
280	280239,96	2188747,45	картометрический	0,1	-
281	280246,35	2188755,82	картометрический	0,1	-
282	280249,38	2188752,36	картометрический	0,1	-
283	280242,02	2188743,20	картометрический	0,1	-
284	280251,34	2188735,79	картометрический	0,1	-
285	280245,62	2188712,95	картометрический	0,1	-
286	280255,11	2188703,22	картометрический	0,1	-
287	280276,11	2188693,43	картометрический	0,1	-
288	280312,82	2188689,11	картометрический	0,1	-
289	280345,24	2188687,11	картометрический	0,1	-

1	2	3	4	5	6
290	280385,33	2188687,72	картометрический	0,1	-
291	280407,78	2188690,57	картометрический	0,1	-
292	280442,54	2188706,10	картометрический	0,1	-
293	280497,59	2188701,95	картометрический	0,1	-
294	280575,26	2188690,64	картометрический	0,1	-
295	280612,82	2188686,22	картометрический	0,1	-
296	280667,95	2188677,07	картометрический	0,1	-
297	280702,94	2188677,61	картометрический	0,1	-
298	280730,50	2188673,03	картометрический	0,1	-
299	280745,58	2188668,26	картометрический	0,1	-
300	280845,92	2188644,81	картометрический	0,1	-
301	280901,25	2188623,16	картометрический	0,1	-
302	280939,04	2188603,74	картометрический	0,1	-
303	281017,24	2188557,45	картометрический	0,1	-
304	281042,35	2188550,34	картометрический	0,1	-
305	281077,56	2188535,88	картометрический	0,1	-
306	281102,86	2188516,27	картометрический	0,1	-
307	281182,98	2188542,00	картометрический	0,1	-
308	281211,62	2188533,97	картометрический	0,1	-
309	281251,80	2188556,57	картометрический	0,1	-
310	281290,51	2188602,74	картометрический	0,1	-
311	281298,33	2188600,61	картометрический	0,1	-
312	281348,85	2188591,38	картометрический	0,1	-
313	281357,51	2188629,49	картометрический	0,1	-
314	281358,68	2188633,66	картометрический	0,1	-
315	281372,60	2188630,35	картометрический	0,1	-
316	281387,36	2188633,31	картометрический	0,1	-
317	281391,77	2188637,75	картометрический	0,1	-
318	281402,27	2188641,46	картометрический	0,1	-
319	281405,24	2188644,42	картометрический	0,1	-
320	281408,18	2188658,60	картометрический	0,1	-
321	281411,52	2188670,25	картометрический	0,1	-
1	281410,41	2188675,26	картометрический	0,1	-

3. Сведения о характерных точках части (частей) границы объекта					
Обозначение характерных точек части границы	Координаты, м		Метод определения координат характерной точки	Средняя квадратическая погрешность положения характерной точки (M _t), м	Описание обозначения точки на местности (при наличии)
	X	Y			
1	2	3	4	5	6
-	-	-	-	-	

План границ объекта

Обзорная схема границ объекта с указанием расположения листов плана границ



Масштаб 1:10 000

Используемые условные знаки и обозначения:

- Граница объекта
- Граница кадастрового квартала
- Граница земельного участка
(в соответствии со сведениями Единого государственного реестра недвижимости)

47:29:0787001 Номер кадастрового квартала



Рамка и номер листа плана границ

Подпись _____ Дата " ____ " _____ г.

Место для оттиска печати (при наличии) лица,
составившего описание местоположения границ

Раздел 4

План границ объекта

1



Масштаб 1:1 000

Используемые условные знаки и обозначения:

- Граница объекта
- Граница кадастрового квартала
- Граница земельного участка
(в соответствии со сведениями Единого государственного реестра недвижимости)
- Характерная точка границы объекта
- :53 Номер земельного участка, сведения о границах которого внесены в Единый государственный реестр недвижимости, в кадастровом квартале
- 47:29:0787001 Номер кадастрового квартала

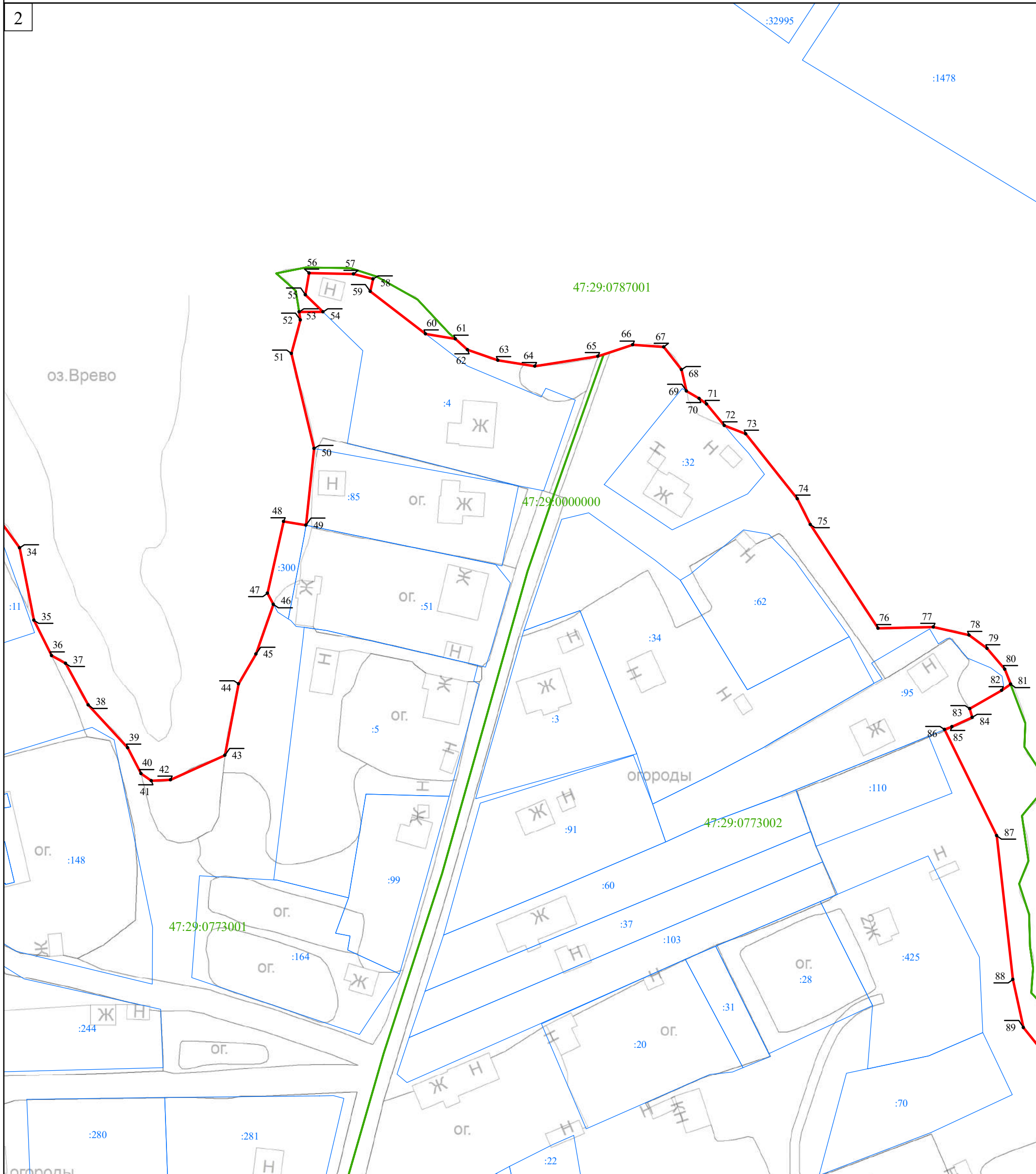
Подпись _____ Дата " ____ " _____ г.

Место для оттиска печати (при наличии) лица, составившего описание местоположения границ объекта


Раздел 4

План границ объекта

2



Используемые условные знаки и обозначения:

- Граница объекта
- Граница кадастрового квартала
- Граница земельного участка
(в соответствии со сведениями Единого государственного реестра недвижимости)
-  Характерная точка границы объекта
- :53 Номер земельного участка, сведения о границах которого внесены в Единый государственный реестр недвижимости, в кадастровом квартале
- 47:29:0787001 Номер кадастрового квартала

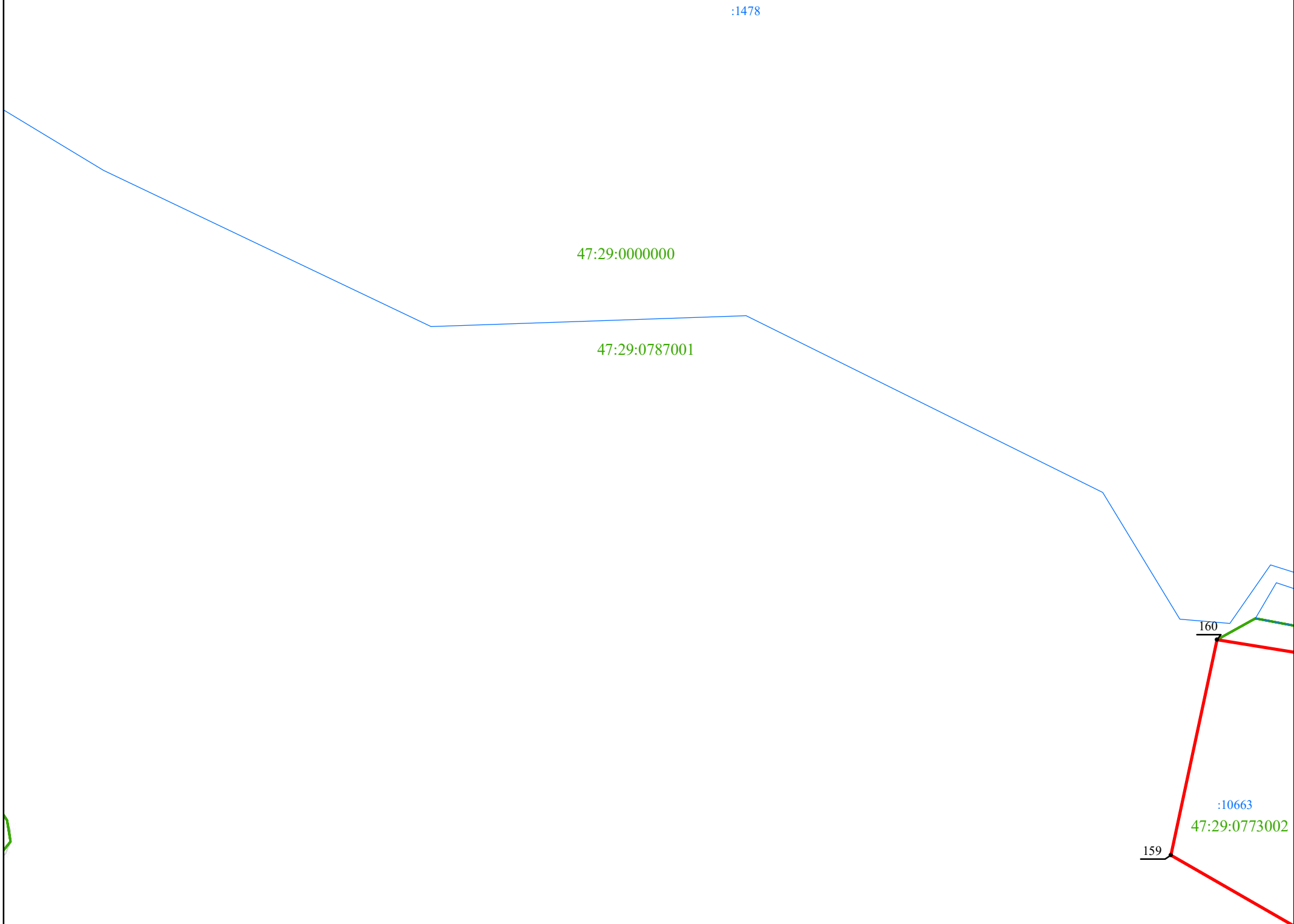
Подпись _____ Дата " ____ " _____ г.

Место для оттиска печати (при наличии) лица, составившего описание местоположения границ объекта

Раздел 4


План границ объекта

3



Масштаб 1:1 000

Используемые условные знаки и обозначения:

- Граница объекта
- Граница кадастрового квартала
- Граница земельного участка
(в соответствии со сведениями Единого государственного реестра недвижимости)
-  Характерная точка границы объекта
- 12 Номер земельного участка, сведения о границах которого внесены в Единый государственный реестр недвижимости, в кадастровом квартале
- :53 Номер кадастрового квартала
- 47:29:0787001 Номер кадастрового квартала

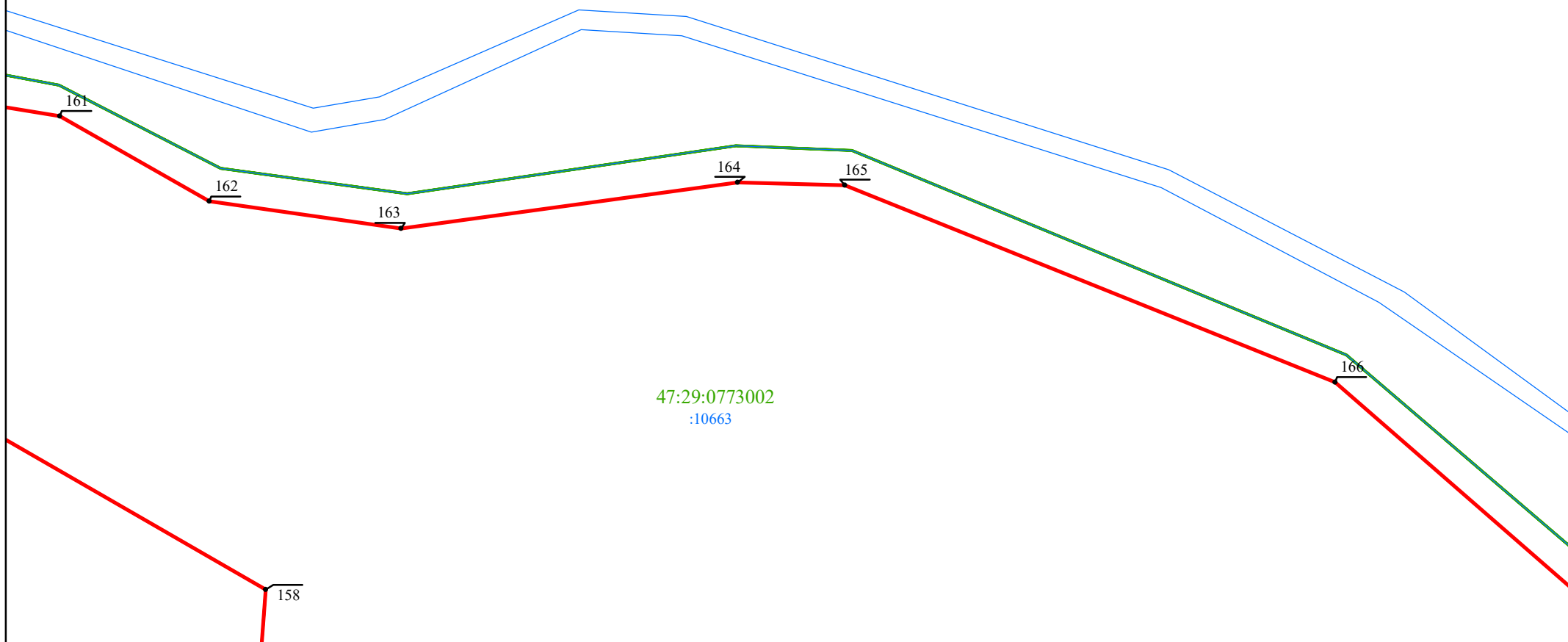
Подпись _____ Дата " ____ " _____ г.

Место для оттиска печати (при наличии) лица,
составившего описание местоположения границ объекта

Раздел 4


План границ объекта

4



Масштаб 1:1 000

Используемые условные знаки и обозначения:

- Граница объекта
- Граница кадастрового квартала
- Граница земельного участка
(в соответствии со сведениями Единого государственного реестра недвижимости)
-  12
Характерная точка границы объекта
- :53 Номер земельного участка, сведения о границах которого внесены в
Единый государственный реестр недвижимости, в кадастровом квартале
- 47:29:0787001 Номер кадастрового квартала

Подпись _____ Дата " ____ " _____ г.

Место для оттиска печати (при наличии) лица,
составившего описание местоположения границ объекта


Раздел 4

План границ объекта



Масштаб 1:1 000

Используемые условные знаки и обозначения:

- Граница объекта
- Граница кадастрового квартала
- Граница земельного участка
(в соответствии со сведениями Единого государственного реестра недвижимости)
-  12
Характерная точка границы объекта
- :53 Номер земельного участка, сведения о границах которого внесены в
Единый государственный реестр недвижимости, в кадастровом квартале
- 47:29:0787001 Номер кадастрового квартала

Подпись _____ Дата " ____ " _____ г.

Место для оттиска печати (при наличии) лица,
составившего описание местоположения границ объекта

Раздел 4

План границ объекта

6




47:29:0787001

озеро Врево

Масштаб 1:1 000

Используемые условные знаки и обозначения:

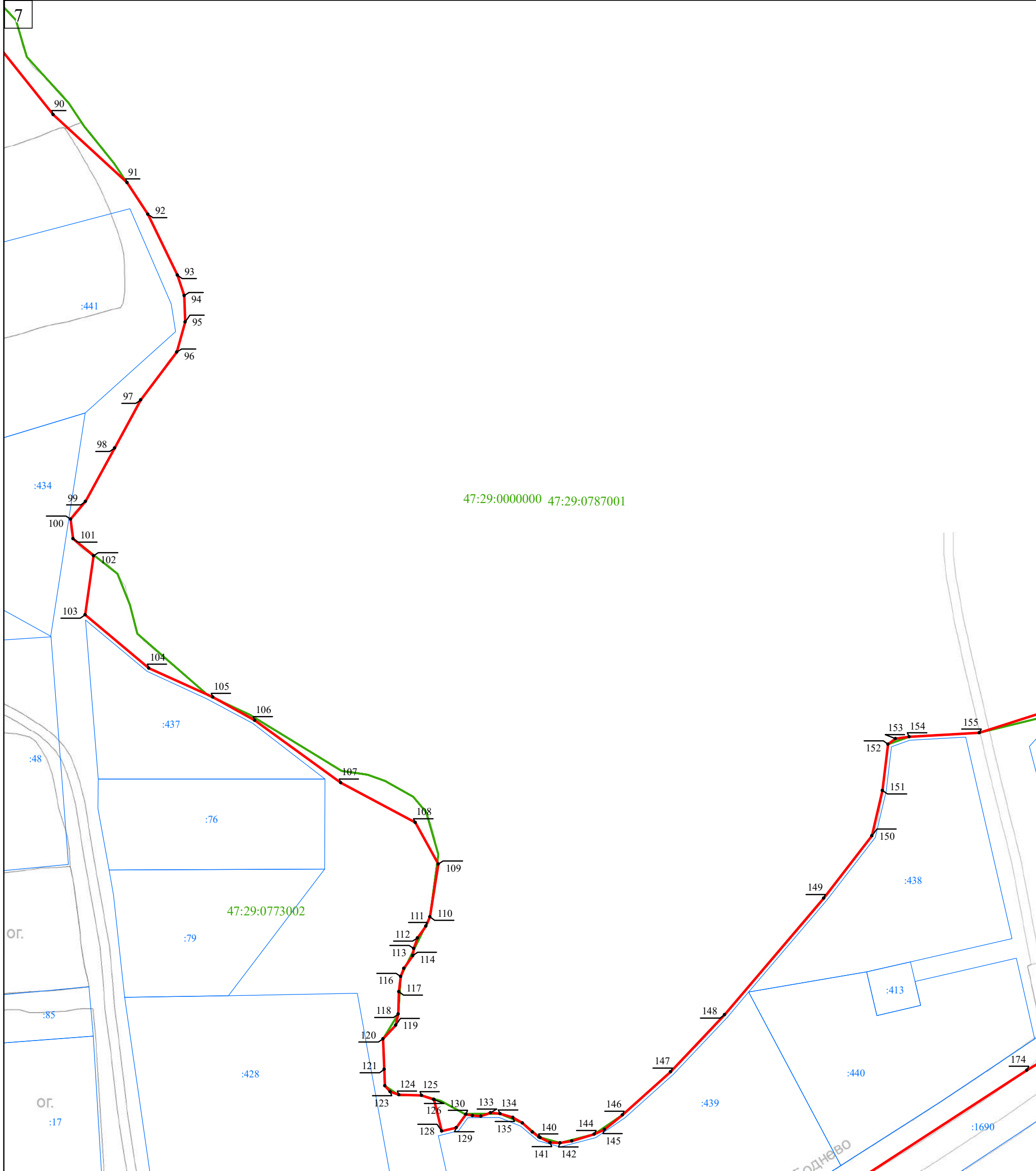
- Граница объекта
- Граница кадастрового квартала
- Граница земельного участка
(в соответствии со сведениями Единого государственного реестра недвижимости)
-  Характерная точка границы объекта
- :53 Номер земельного участка, сведения о границах которого внесены в Единый государственный реестр недвижимости, в кадастровом квартале
- 47:29:0787001 Номер кадастрового квартала

Подпись _____ Дата " ____ " _____ г.

Место для оттиска печати (при наличии) лица, составившего описание местоположения границ объекта

Раздел 4

План границ объекта



Масштаб 1:1 000

Используемые условные знаки и обозначения:

- Граница объекта
- Граница кадастрового квартала
- Граница земельного участка
(в соответствии со сведениями Единого государственного реестра недвижимости)
- Характерная точка границы объекта
- :53 Номер земельного участка, сведения о границах которого внесены в Единый государственный реестр недвижимости, в кадастровом квартале
- 47:29:0787001 Номер кадастрового квартала

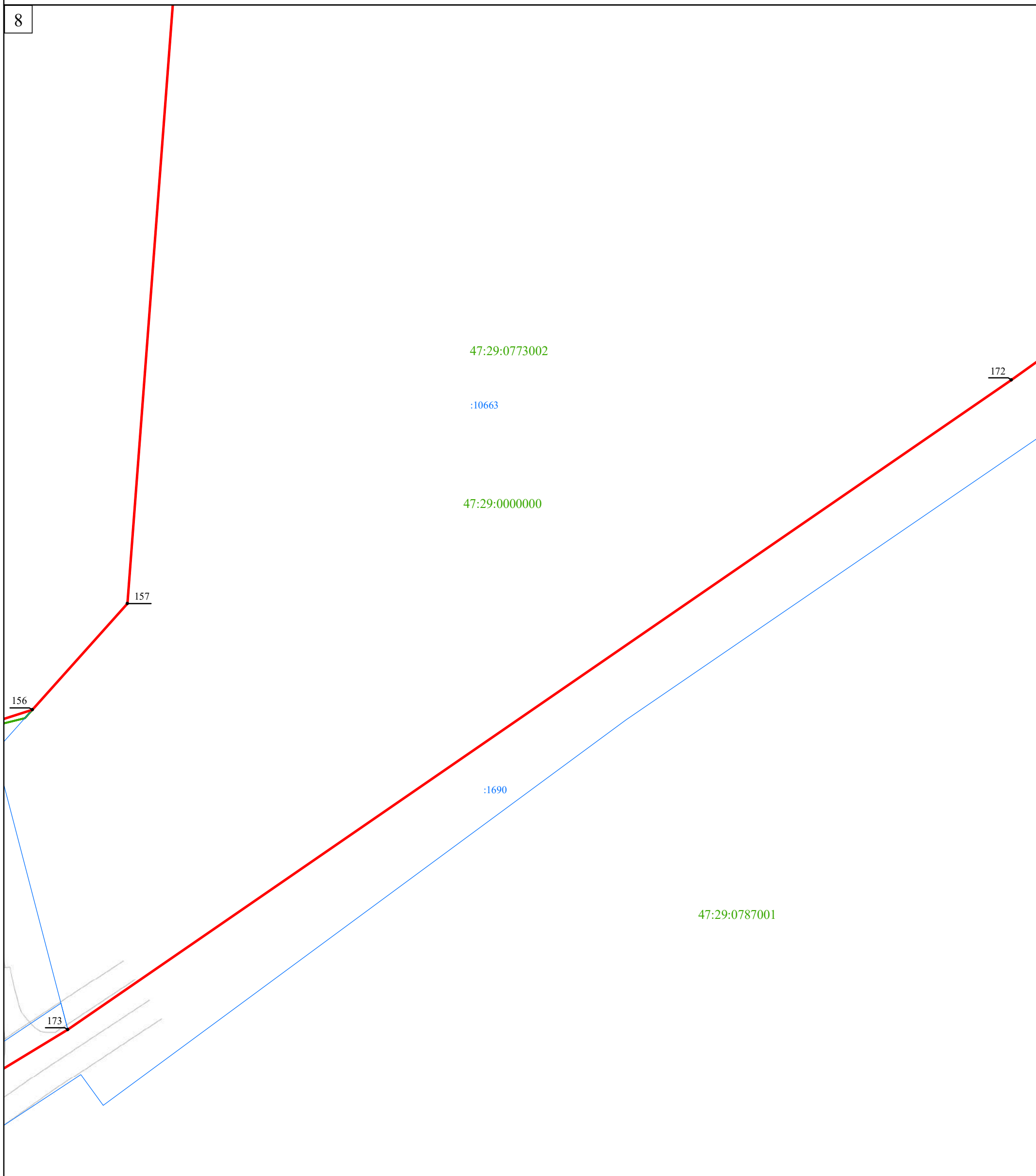
Подпись _____ Дата " ____ " _____ г.

Место для оттиска печати (при наличии) лица,
составившего описание местоположения границ объекта

Раздел 4


План границ объекта

8



Масштаб 1:1 000

Используемые условные знаки и обозначения:

- Граница объекта
- Граница кадастрового квартала
- Граница земельного участка
(в соответствии со сведениями Единого государственного реестра недвижимости)
-  12
Характерная точка границы объекта
- :53 Номер земельного участка, сведения о границах которого внесены в
Единый государственный реестр недвижимости, в кадастровом квартале
- 47:29:0787001 Номер кадастрового квартала

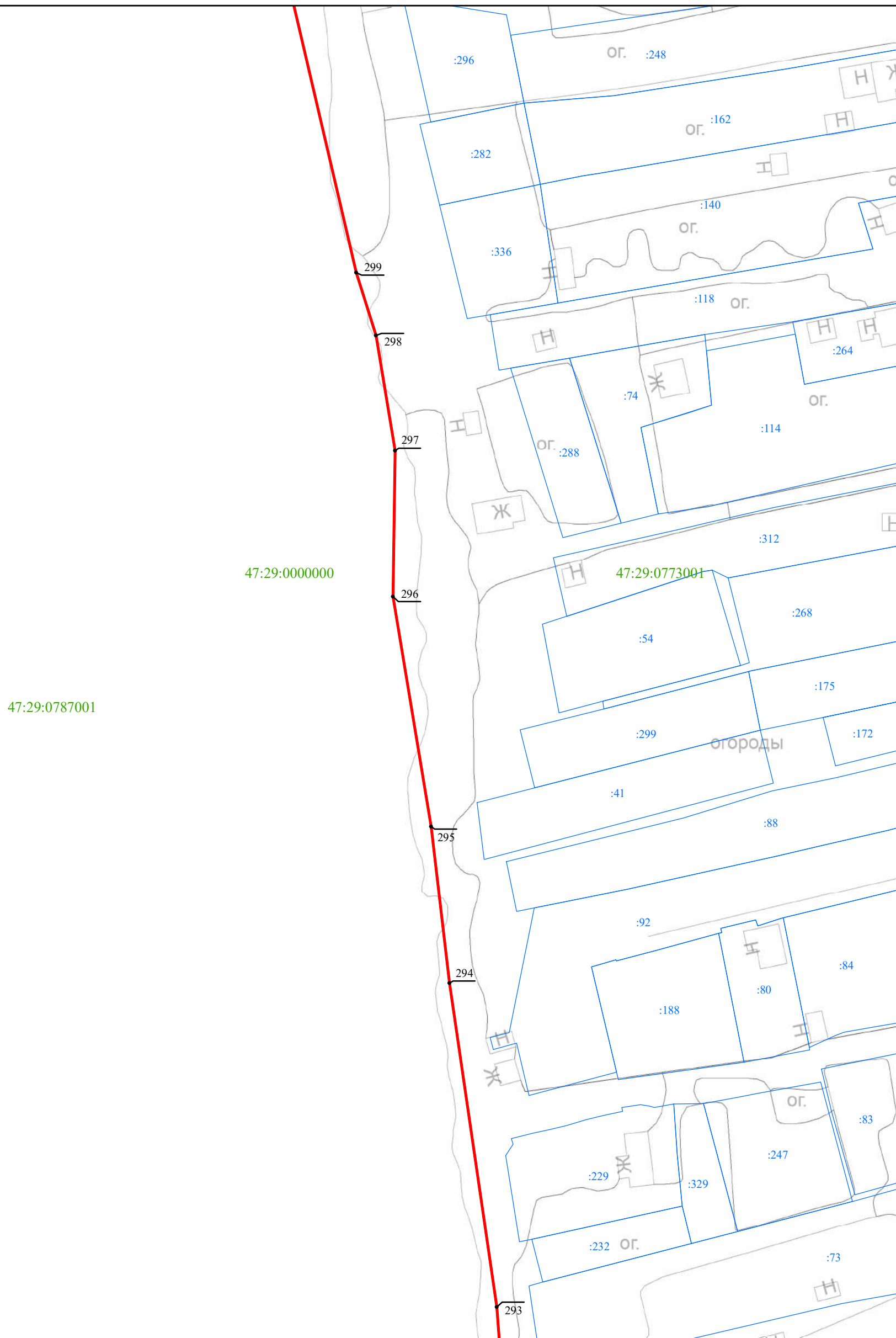
Подпись _____ Дата "___" _____ г.

Место для оттиска печати (при наличии) лица,
составившего описание местоположения границ объекта

Раздел 4


План границ объекта

9



Масштаб 1:1 000

Используемые условные знаки и обозначения:

- Граница объекта
- Граница кадастрового квартала
- Граница земельного участка
(в соответствии со сведениями Единого государственного реестра недвижимости)
-  Характерная точка границы объекта
- :53 Номер земельного участка, сведения о границах которого внесены в Единый государственный реестр недвижимости, в кадастровом квартале
- 47:29:0787001 Номер кадастрового квартала

Подпись _____ Дата " ____ " _____ г.

Место для оттиска печати (при наличии) лица, составившего описание местоположения границ объекта

Раздел 4

План границ объекта



47:29:0000000

47:29:0773002

47:29:0773001

Масштаб 1:1 000

Используемые условные знаки и обозначения:

- Граница объекта
- Граница кадастрового квартала
- Граница земельного участка
(в соответствии со сведениями Единого государственного реестра недвижимости)
- Характерная точка границы объекта
- :53 Номер земельного участка, сведения о границах которого внесены в Единый государственный реестр недвижимости, в кадастровом квартале
- 47:29:0787001 Номер кадастрового квартала

Подпись _____ Дата " ____ " _____ г.

Место для оттиска печати (при наличии) лица, составившего описание местоположения границ объекта


Раздел 4

План границ объекта



Масштаб 1:1 000

Используемые условные знаки и обозначения:

- Граница объекта
- Граница кадастрового квартала
- Граница земельного участка
(в соответствии со сведениями Единого государственного реестра недвижимости)
-  Характерная точка границы объекта
- :53 Номер земельного участка, сведения о границах которого внесены в Единый государственный реестр недвижимости, в кадастровом квартале
- 47:29:0787001 Номер кадастрового квартала

Подпись _____ Дата " ____ " _____ г.

Место для оттиска печати (при наличии) лица,
составившего описание местоположения границ объекта

Раздел 4

План границ объекта

12


47:29:0787001

47:29:0000000

47:29:0773001

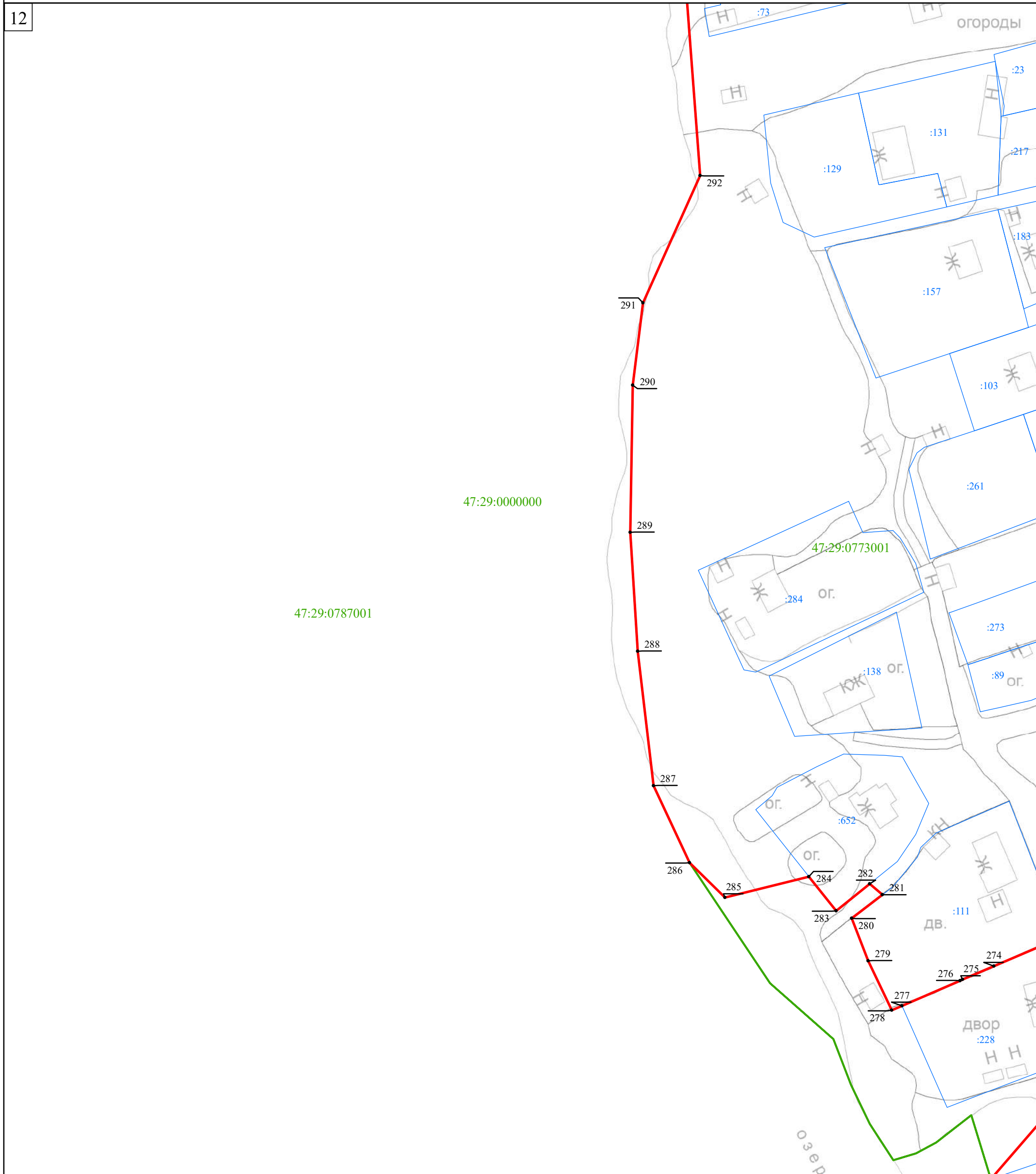
Масштаб 1:1 000

Используемые условные знаки и обозначения:

- Граница объекта
- Граница кадастрового квартала
- Граница земельного участка
(в соответствии со сведениями Единого государственного реестра недвижимости)
-  Характерная точка границы объекта
- :53 Номер земельного участка, сведения о границах которого внесены в Единый государственный реестр недвижимости, в кадастровом квартале
- 47:29:0787001 Номер кадастрового квартала

Подпись _____ Дата " ____ " _____ г.

Место для оттиска печати (при наличии) лица, составившего описание местоположения границ объекта



Раздел 4

План границ объекта

13



Масштаб 1:1 000

Используемые условные знаки и обозначения:

- Граница объекта
- Граница кадастрового квартала
- Граница земельного участка
(в соответствии со сведениями Единого государственного реестра недвижимости)
- 12 Характерная точка границы объекта
- :53 Номер земельного участка, сведения о границах которого внесены в Единый государственный реестр недвижимости, в кадастровом квартале
- 47:29:0787001 Номер кадастрового квартала

Подпись _____ Дата " ____ " _____ г.

Место для оттиска печати (при наличии) лица, составившего описание местоположения границ объекта

Раздел 4

План границ объекта


14

О Врervo



Масштаб 1:1 000

Используемые условные знаки и обозначения:

- Граница объекта
- Граница кадастрового квартала
- Граница земельного участка
(в соответствии со сведениями Единого государственного реестра недвижимости)
-  Характерная точка границы объекта
- :53 Номер земельного участка, сведения о границах которого внесены в Единый государственный реестр недвижимости, в кадастровом квартале
- 47:29:0787001 Номер кадастрового квартала

Подпись _____ Дата " ____ " _____ г.

Место для оттиска печати (при наличии) лица, составившего описание местоположения границ объекта


Раздел 4

План границ объекта



Масштаб 1:1 000

Используемые условные знаки и обозначения:

- Граница объекта
- Граница кадастрового квартала
- Граница земельного участка
(в соответствии со сведениями Единого государственного реестра недвижимости)
-  Характерная точка границы объекта
- :53 Номер земельного участка, сведения о границах которого внесены в Единый государственный реестр недвижимости, в кадастровом квартале
- 47:29:0787001 Номер кадастрового квартала

Подпись _____ Дата "___" _____ г.

Место для оттиска печати (при наличии) лица, составившего описание местоположения границ объекта

ОПИСАНИЕ МЕСТОПОЛОЖЕНИЯ ГРАНИЦ

деревня Заречье

(наименование объекта, местоположение границ которого описано (далее - объект))

Раздел 1

Сведения об объекте

№ п/п	Характеристики объекта	Описание характеристик
1	2	3
1.	Местоположение объекта	Ленинградская область, Лужский муниципальный район, Скребловское сельское поселение, деревня Заречье
2.	Площадь объекта +/- величина погрешности определения площади (P +/- Дельта P)	145617 м ² +/- 134 м ²
3.	Иные характеристики объекта	-

Раздел 2

Сведения о местоположении границ объекта

1. Система координат МСК-47 зона 2

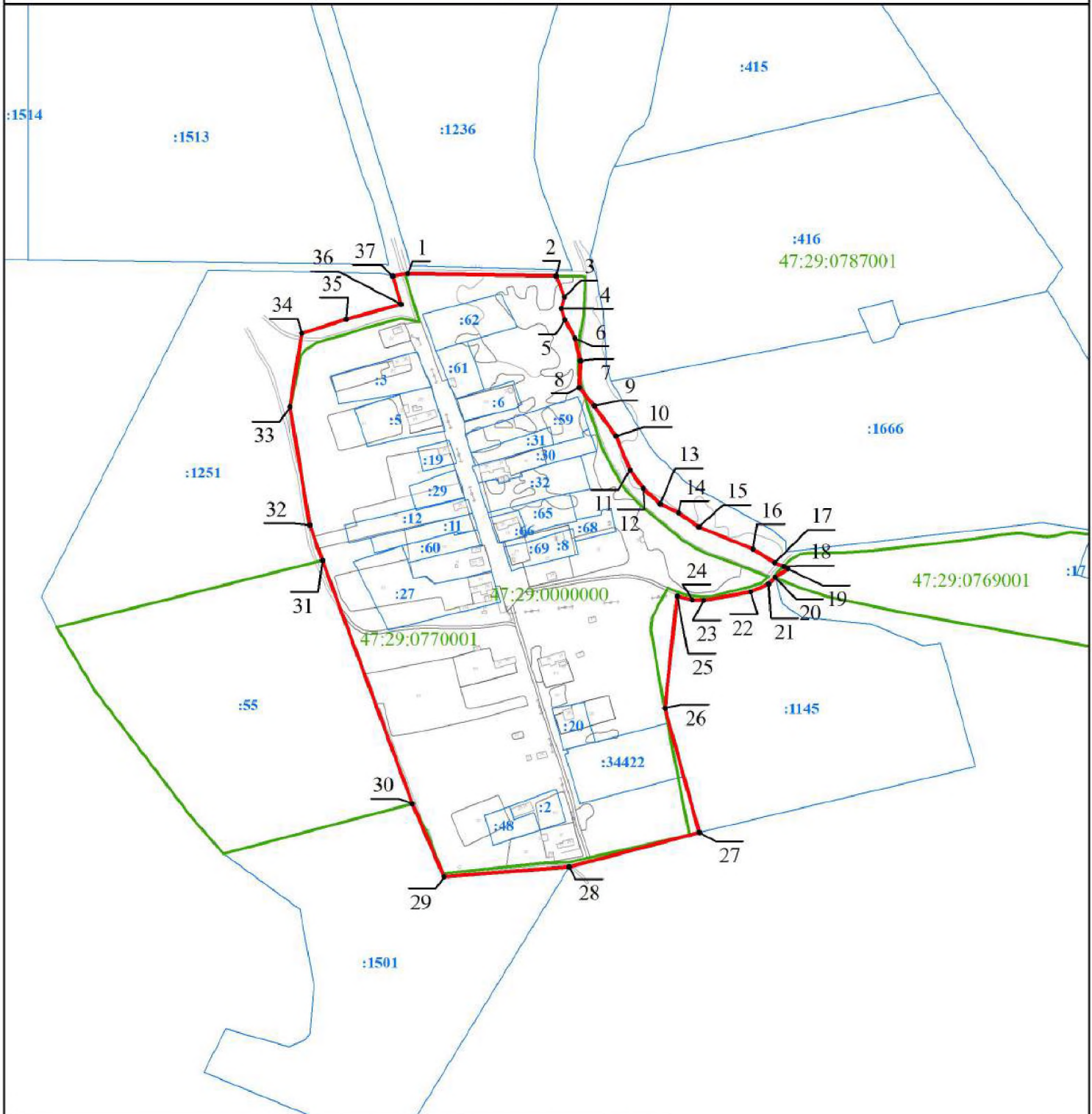
2. Сведения о характерных точках границ объекта

Обозначение характерных точек границ	Координаты, м		Метод определения координат характерной точки	Средняя квадратическая погрешность положения характерной точки (Mt), м	Описание обозначения точки на местности (при наличии)
	X	Y			
1	2	3	4	5	6
1	278529,87	2196289,28	картометрический	0,1	-
2	278527,93	2196422,57	картометрический	0,1	-
3	278508,96	2196429,98	картометрический	0,1	-
4	278498,80	2196427,08	картометрический	0,1	-
5	278488,63	2196430,71	картометрический	0,1	-
6	278471,93	2196439,42	картометрический	0,1	-
7	278451,61	2196444,50	картометрический	0,1	-
8	278427,65	2196443,05	картометрический	0,1	-
9	278411,20	2196456,75	картометрический	0,1	-
10	278384,10	2196476,08	картометрический	0,1	-
11	278353,61	2196489,15	картометрический	0,1	-
12	278336,92	2196500,77	картометрический	0,1	-
13	278323,12	2196516,01	картометрический	0,1	-
14	278315,14	2196532,71	картометрический	0,1	-
15	278302,07	2196550,86	картометрический	0,1	-
16	278282,47	2196599,50	картометрический	0,1	-
17	278270,13	2196619,10	картометрический	0,1	-
18	278266,54	2196626,99	картометрический	0,1	-
19	278264,57	2196630,79	картометрический	0,1	-
20	278256,91	2196619,42	картометрический	0,1	-
21	278251,00	2196613,47	картометрический	0,1	-
22	278243,97	2196597,37	картометрический	0,1	-
23	278236,10	2196554,86	картометрический	0,1	-
24	278236,46	2196544,72	картометрический	0,1	-
25	278240,02	2196531,30	картометрический	0,1	-
26	278139,39	2196520,32	картометрический	0,1	-
27	278027,39	2196550,98	картометрический	0,1	-
28	277996,64	2196434,23	картометрический	0,1	-
29	277987,57	2196321,79	картометрический	0,1	-
30	278053,48	2196293,33	картометрический	0,1	-
31	278272,40	2196212,45	картометрический	0,1	-
32	278304,03	2196201,07	картометрический	0,1	-
33	278410,32	2196183,28	картометрический	0,1	-
34	278476,12	2196193,94	картометрический	0,1	-
35	278488,90	2196233,84	картометрический	0,1	-
36	278502,63	2196283,15	картометрический	0,1	-
37	278527,96	2196275,61	картометрический	0,1	-
1	278529,87	2196289,28	картометрический	0,1	-

3. Сведения о характерных точках части (частей) границы объекта					
Обозначение характерных точек части границы	Координаты, м		Метод определения координат характерной точки	Средняя квадратическая погрешность положения характерной точки (M _t), м	Описание обозначения точки на местности (при наличии)
	X	Y			
1	2	3	4	5	6
-	-	-	-	-	


Раздел 4

План границ объекта



Масштаб 1:5 000

Используемые условные знаки и обозначения:

- Граница объекта
- Граница кадастрового квартала
- Граница земельного участка
(в соответствии со сведениями Единого государственного реестра недвижимости)
- 12
 Характерная точка границы объекта
- :53 Номер земельного участка, сведения о границах которого внесены в Единый государственный реестр недвижимости, в кадастровом квартале
- 47:14:0903010 Номер кадастрового квартала

Подпись _____ Дата " 31 " марта 2021 г.

Место для оттиска печати (при наличии) лица,
составившего описание местоположения границ объекта

ОПИСАНИЕ МЕСТОПОЛОЖЕНИЯ ГРАНИЦ

деревня Калгановка

(наименование объекта, местоположение границ которого описано (далее - объект))

Раздел 1

Сведения об объекте

№ п/п	Характеристики объекта	Описание характеристик
1	2	3
1.	Местоположение объекта	Ленинградская область, Лужский муниципальный район, Скребловское сельское поселение, деревня Калгановка
2.	Площадь объекта +/- величина погрешности определения площади (Р +/- Дельта Р)	362020 м ² +/- 211 м ²
3.	Иные характеристики объекта	-

Раздел 2

Сведения о местоположении границ объекта

1. Система координат МСК-47 зона 2

2. Сведения о характерных точках границ объекта

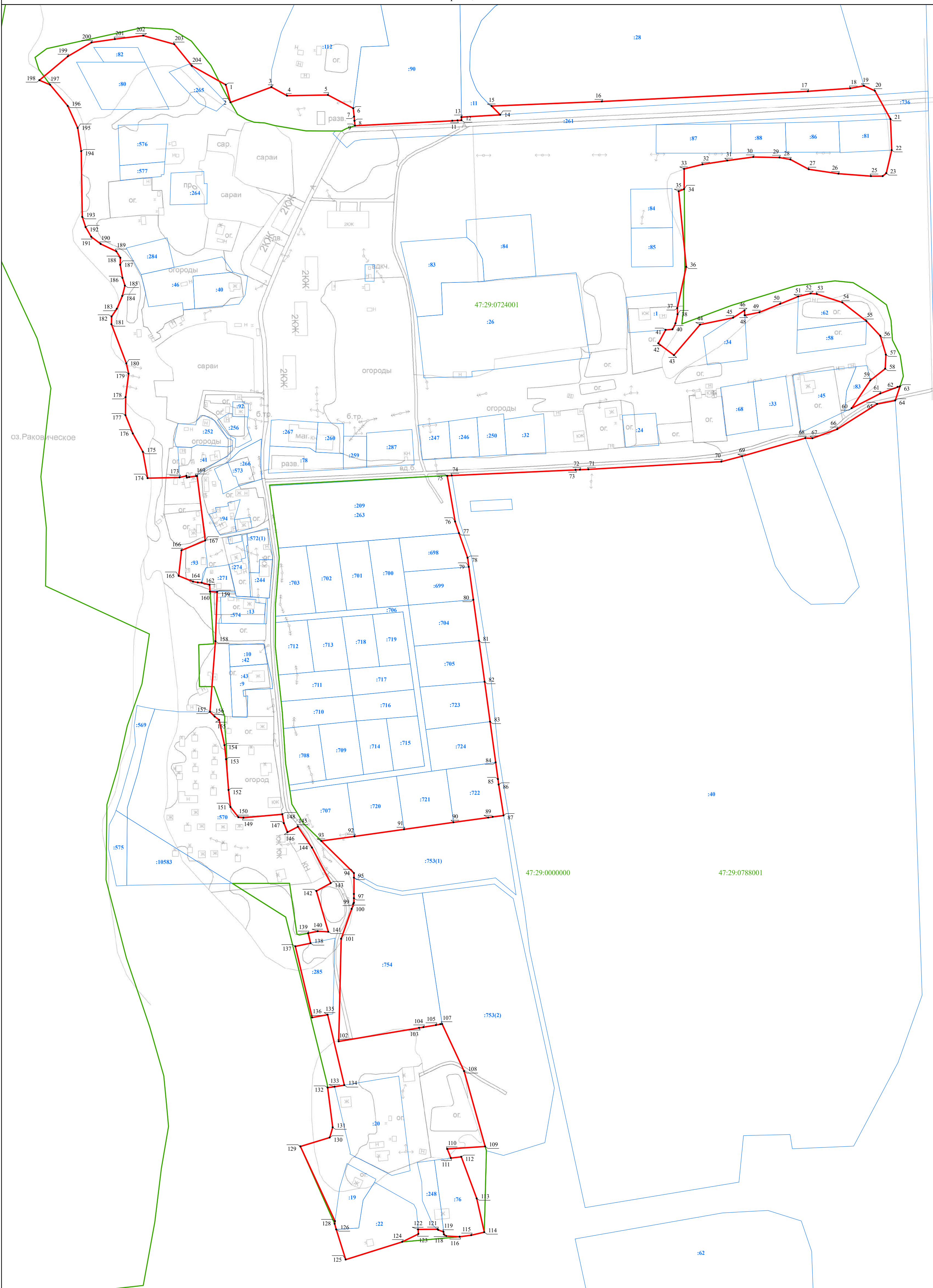
Обозначение характерных точек границ	Координаты, м		Метод определения координат характерной точки	Средняя квадратическая погрешность положения характерной точки (Mt), м	Описание обозначения точки на местности (при наличии)
	X	Y			
1	2	3	4	5	6
1	295312,41	2184882,20	картометрический	0,1	-
2	295295,45	2184886,90	картометрический	0,1	-
3	295310,32	2184926,24	картометрический	0,1	-
4	295301,86	2184941,31	картометрический	0,1	-
5	295302,68	2184980,87	картометрический	0,1	-
6	295289,72	2185005,22	картометрический	0,1	-
7	295281,74	2185006,06	картометрический	0,1	-
8	295277,72	2185006,48	картометрический	0,1	-
9	295273,01	2185006,97	картометрический	0,1	-
10	295277,75	2185100,72	картометрический	0,1	-
11	295278,00	2185105,79	картометрический	0,1	-
12	295278,20	2185109,62	картометрический	0,1	-
13	295281,24	2185109,58	картометрический	0,1	-
14	295283,49	2185147,01	картометрический	0,1	-
15	295291,95	2185138,70	картометрический	0,1	-
16	295296,33	2185245,07	картометрический	0,1	-
17	295306,22	2185443,81	картометрический	0,1	-
18	295309,14	2185484,61	картометрический	0,1	-
19	295311,41	2185497,74	картометрический	0,1	-
20	295306,61	2185508,26	картометрический	0,1	-
21	295279,49	2185523,30	картометрический	0,1	-
22	295249,49	2185524,58	картометрический	0,1	-
23	295227,18	2185519,27	картометрический	0,1	-
24	295224,33	2185515,95	картометрический	0,1	-
25	295224,33	2185504,54	картометрический	0,1	-
26	295226,71	2185473,17	картометрический	0,1	-
27	295230,99	2185444,66	картометрический	0,1	-
28	295240,48	2185426,76	картометрический	0,1	-
29	295242,38	2185416,30	картометрический	0,1	-
30	295242,85	2185391,12	картометрический	0,1	-
31	295239,53	2185365,93	картометрический	0,1	-
32	295235,72	2185342,16	картометрический	0,1	-
33	295231,25	2185324,28	картометрический	0,1	-
34	295211,82	2185324,35	картометрический	0,1	-
35	295209,78	2185319,02	картометрический	0,1	-
36	295137,01	2185326,30	картометрический	0,1	-
37	295097,09	2185317,73	картометрический	0,1	-
38	295091,17	2185318,02	картометрический	0,1	-
39	295082,41	2185316,10	картометрический	0,1	-

1	2	3	4	5	6
40	295076,69	2185313,13	картометрический	0,1	-
41	295076,20	2185306,54	картометрический	0,1	-
42	295063,06	2185299,51	картометрический	0,1	-
43	295051,80	2185314,51	картометрический	0,1	-
44	295081,28	2185339,70	картометрический	0,1	-
45	295087,84	2185371,60	картометрический	0,1	-
46	295094,95	2185382,53	картометрический	0,1	-
47	295090,15	2185382,82	картометрический	0,1	-
48	295090,17	2185382,92	картометрический	0,1	-
49	295093,07	2185397,04	картометрический	0,1	-
50	295101,25	2185417,00	картометрический	0,1	-
51	295108,36	2185434,38	картометрический	0,1	-
52	295111,29	2185446,33	картометрический	0,1	-
53	295110,65	2185452,32	картометрический	0,1	-
54	295102,53	2185477,02	картометрический	0,1	-
55	295084,63	2185500,14	картометрический	0,1	-
56	295070,40	2185513,45	картометрический	0,1	-
57	295052,31	2185519,03	картометрический	0,1	-
58	295038,75	2185518,28	картометрический	0,1	-
59	295027,31	2185503,89	картометрический	0,1	-
60	295000,60	2185486,00	картометрический	0,1	-
61	295014,84	2185513,45	картометрический	0,1	-
62	295021,16	2185530,29	картометрический	0,1	-
63	295021,69	2185532,46	картометрический	0,1	-
64	295008,10	2185527,87	картометрический	0,1	-
65	295004,74	2185510,48	картометрический	0,1	-
66	294980,46	2185471,96	картометрический	0,1	-
67	294971,60	2185448,24	картометрический	0,1	-
68	294971,85	2185441,22	картометрический	0,1	-
69	294954,42	2185380,28	картометрический	0,1	-
70	294949,20	2185360,33	картометрический	0,1	-
71	294941,68	2185231,97	картометрический	0,1	-
72	294941,32	2185223,87	картометрический	0,1	-
73	294941,13	2185219,71	картометрический	0,1	-
74	294935,81	2185100,28	картометрический	0,1	-
75	294935,45	2185095,85	картометрический	0,1	-
76	294891,30	2185103,47	картометрический	0,1	-
77	294880,15	2185107,24	картометрический	0,1	-
78	294856,44	2185115,51	картометрический	0,1	-
79	294847,73	2185116,71	картометрический	0,1	-
80	294816,00	2185121,06	картометрический	0,1	-
81	294776,50	2185126,48	картометрический	0,1	-
82	294736,87	2185131,91	картометрический	0,1	-
83	294698,46	2185137,19	картометрический	0,1	-
84	294659,23	2185142,57	картометрический	0,1	-
85	294643,05	2185144,78	картометрический	0,1	-
86	294637,75	2185145,51	картометрический	0,1	-
87	294608,09	2185150,14	картометрический	0,1	-
88	294606,64	2185139,76	картометрический	0,1	-
89	294606,04	2185135,49	картометрический	0,1	-
90	294601,34	2185101,97	картометрический	0,1	-
91	294594,64	2185054,24	картометрический	0,1	-
92	294587,93	2185006,50	картометрический	0,1	-
93	294583,43	2184974,46	картометрический	0,1	-
94	294552,45	2185005,95	картометрический	0,1	-
95	294547,98	2185005,93	картометрический	0,1	-
96	294532,33	2185005,86	картометрический	0,1	-
97	294528,27	2185005,85	картометрический	0,1	-

1	2	3	4	5	6
98	294523,85	2185005,83	картометрический	0,1	-
99	294522,87	2185005,48	картометрический	0,1	-
100	294517,84	2185003,70	картометрический	0,1	-
101	294489,19	2184993,59	картометрический	0,1	-
102	294390,14	2184991,18	картометрический	0,1	-
103	294403,28	2185068,79	картометрический	0,1	-
104	294403,99	2185072,98	картометрический	0,1	-
105	294406,01	2185084,93	картометрический	0,1	-
106	294406,74	2185089,24	картометрический	0,1	-
107	294407,03	2185090,93	картометрический	0,1	-
108	294361,54	2185112,12	картометрический	0,1	-
109	294288,86	2185132,42	картометрический	0,1	-
110	294286,49	2185095,90	картометрический	0,1	-
111	294277,72	2185099,38	картометрический	0,1	-
112	294278,98	2185109,34	картометрический	0,1	-
113	294238,85	2185124,31	картометрический	0,1	-
114	294206,19	2185131,58	картометрический	0,1	-
115	294203,29	2185119,14	картометрический	0,1	-
116	294201,84	2185107,86	картометрический	0,1	-
117	294202,57	2185094,80	картометрический	0,1	-
118	294204,25	2185092,57	картометрический	0,1	-
119	294206,58	2185092,34	картометрический	0,1	-
120	294208,42	2185087,28	картометрический	0,1	-
121	294209,13	2185086,45	картометрический	0,1	-
122	294209,00	2185067,80	картометрический	0,1	-
123	294204,59	2185068,15	картометрический	0,1	-
124	294197,00	2185052,51	картометрический	0,1	-
125	294179,86	2184997,98	картометрический	0,1	-
126	294209,04	2184988,87	картометрический	0,1	-
127	294214,33	2184987,22	картометрический	0,1	-
128	294216,87	2184987,57	картометрический	0,1	-
129	294288,85	2184954,25	картометрический	0,1	-
130	294297,48	2184982,50	картометрический	0,1	-
131	294307,29	2184985,44	картометрический	0,1	-
132	294345,64	2184980,45	картометрический	0,1	-
133	294346,48	2184987,36	картометрический	0,1	-
134	294348,02	2184996,60	картометрический	0,1	-
135	294415,90	2184980,43	картометрический	0,1	-
136	294413,27	2184965,68	картометрический	0,1	-
137	294481,75	2184949,36	картометрический	0,1	-
138	294484,84	2184964,01	картометрический	0,1	-
139	294494,52	2184961,70	картометрический	0,1	-
140	294496,42	2184971,06	картометрический	0,1	-
141	294495,93	2184981,27	картометрический	0,1	-
142	294535,12	2184969,66	картометрический	0,1	-
143	294542,82	2184983,48	картометрический	0,1	-
144	294577,04	2184965,43	картометрический	0,1	-
145	294597,11	2184951,87	картометрический	0,1	-
146	294591,89	2184941,92	картометрический	0,1	-
147	294600,54	2184938,40	картометрический	0,1	-
148	294609,16	2184936,87	картометрический	0,1	-
149	294605,82	2184899,30	картометрический	0,1	-
150	294606,28	2184894,42	картометрический	0,1	-
151	294616,08	2184886,80	картометрический	0,1	-
152	294632,62	2184885,03	картометрический	0,1	-
153	294662,21	2184882,60	картометрический	0,1	-
154	294675,83	2184881,07	картометрический	0,1	-
155	294700,13	2184875,81	картометрический	0,1	-

1	2	3	4	5	6
156	294703,33	2184871,67	картометрический	0,1	-
157	294708,00	2184867,11	картометрический	0,1	-
158	294776,03	2184872,33	картометрический	0,1	-
159	294823,41	2184873,91	картометрический	0,1	-
160	294823,84	2184867,10	картометрический	0,1	-
161	294830,41	2184866,64	картометрический	0,1	-
162	294832,46	2184859,00	картометрический	0,1	-
163	294832,52	2184855,39	картометрический	0,1	-
164	294833,42	2184850,77	картометрический	0,1	-
165	294839,01	2184836,92	картометрический	0,1	-
166	294863,57	2184839,59	картометрический	0,1	-
167	294873,03	2184862,40	картометрический	0,1	-
168	294935,19	2184854,66	картометрический	0,1	-
169	294935,16	2184853,73	картометрический	0,1	-
170	294934,15	2184847,12	картометрический	0,1	-
171	294933,73	2184844,76	картометрический	0,1	-
172	294935,41	2184844,26	картометрический	0,1	-
173	294933,95	2184837,75	картометрический	0,1	-
174	294933,25	2184806,92	картометрический	0,1	-
175	294958,55	2184802,36	картометрический	0,1	-
176	294976,21	2184792,67	картометрический	0,1	-
177	294993,84	2184785,47	картометрический	0,1	-
178	295011,33	2184785,78	картометрический	0,1	-
179	295033,78	2184788,66	картометрический	0,1	-
180	295043,82	2184786,34	картометрический	0,1	-
181	295081,56	2184771,99	картометрический	0,1	-
182	295089,06	2184772,12	картометрический	0,1	-
183	295096,47	2184777,25	картометрический	0,1	-
184	295108,88	2184782,46	картометрический	0,1	-
185	295118,83	2184785,13	картометрический	0,1	-
186	295126,37	2184782,76	картометрический	0,1	-
187	295138,91	2184780,48	картометрический	0,1	-
188	295145,55	2184780,60	картометрический	0,1	-
189	295151,94	2184776,73	картометрический	0,1	-
190	295158,96	2184761,65	картометрический	0,1	-
191	295165,87	2184752,49	картометрический	0,1	-
192	295175,26	2184747,16	картометрический	0,1	-
193	295185,02	2184743,95	картометрический	0,1	-
194	295248,36	2184742,86	картометрический	0,1	-
195	295270,84	2184739,52	картометрический	0,1	-
196	295292,19	2184729,91	картометрический	0,1	-
197	295312,42	2184712,82	картометрический	0,1	-
198	295316,79	2184702,63	картометрический	0,1	-
199	295339,87	2184730,00	картометрический	0,1	-
200	295353,20	2184752,80	картометрический	0,1	-
201	295356,40	2184775,44	картометрический	0,1	-
202	295359,92	2184802,59	картометрический	0,1	-
203	295351,57	2184832,61	картометрический	0,1	-
204	295330,69	2184849,57	картометрический	0,1	-
1	295312,41	2184882,20	картометрический	0,1	-

3. Сведения о характерных точках части (частей) границы объекта					
Обозначение характерных точек части границы	Координаты, м		Метод определения координат характерной точки	Средняя квадратическая погрешность положения характерной точки (M _t), м	Описание обозначения точки на местности (при наличии)
	X	Y			
1	2	3	4	5	6
-	-	-	-	-	



Масштаб 1:2 000

Используемые условные знаки и обозначения:

- Граница объекта
- Граница кадастрового квартала
- Граница земельного участка
(в соответствии со сведениями Единого государственного реестра недвижимости)
- Характерная точка границы объекта
- :53 Номер земельного участка, сведения о границах которого внесены в Единый государственный реестр недвижимости, в кадастровом квартале
- 47:29:0788001 Номер кадастрового квартала

Подпись _____ Дата " ____ " ____ г.

Место для оттиска печати (при наличии) лица,
составившего описание местоположения границ объекта

ОПИСАНИЕ МЕСТОПОЛОЖЕНИЯ ГРАНИЦ

деревня Красный Октябрь

(наименование объекта, местоположение границ которого описано (далее - объект))

Раздел 1

Сведения об объекте

№ п/п	Характеристики объекта	Описание характеристик
1	2	3
1.	Местоположение объекта	Ленинградская область, Лужский муниципальный район, Скребловское сельское поселение, деревня Красный Октябрь
2.	Площадь объекта +/- величина погрешности определения площади (P +/- Дельта P)	38910 м ² +/- 69 м ²
3.	Иные характеристики объекта	-

Раздел 2

Сведения о местоположении границ объекта

1. Система координат МСК-47 зона 2

2. Сведения о характерных точках границ объекта

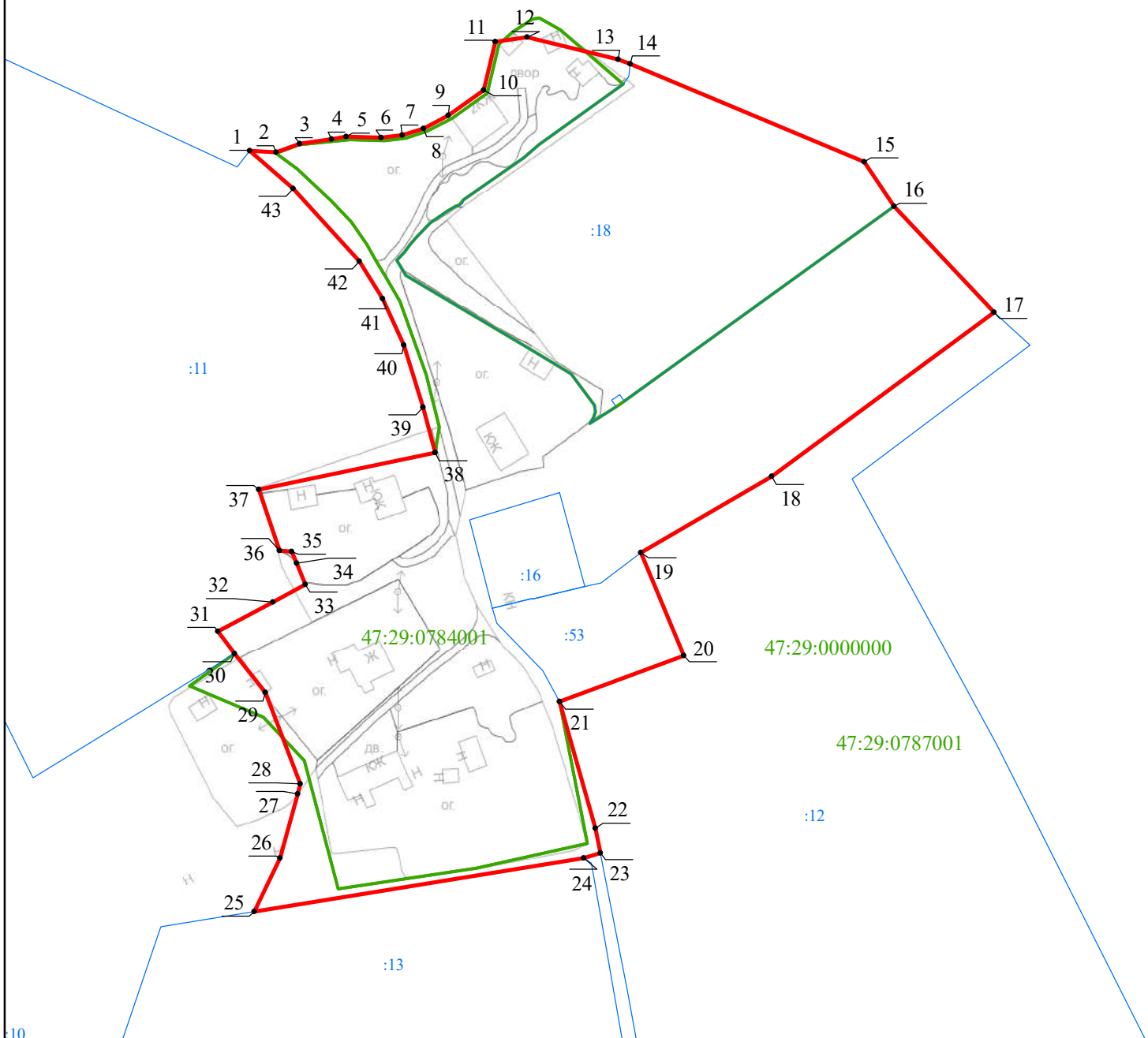
Обозначение характерных точек границ	Координаты, м		Метод определения координат характерной точки	Средняя квадратическая погрешность положения характерной точки (Mt), м	Описание обозначения точки на местности (при наличии)
	X	Y			
1	2	3	4	5	6
1	287176,49	2193124,26	картометрический	0,1	-
2	287175,94	2193133,06	картометрический	0,1	-
3	287178,85	2193141,03	картометрический	0,1	-
4	287180,34	2193151,78	картометрический	0,1	-
5	287181,14	2193156,70	картометрический	0,1	-
6	287180,87	2193168,38	картометрический	0,1	-
7	287181,68	2193175,49	картометрический	0,1	-
8	287183,96	2193182,60	картометрический	0,1	-
9	287188,34	2193190,87	картометрический	0,1	-
10	287196,82	2193202,71	картометрический	0,1	-
11	287212,96	2193206,63	картометрический	0,1	-
12	287214,48	2193217,32	картометрический	0,1	-
13	287207,04	2193247,86	картометрический	0,1	-
14	287205,52	2193251,80	картометрический	0,1	-
15	287172,68	2193330,22	картометрический	0,1	-
16	287157,80	2193340,31	картометрический	0,1	-
17	287122,20	2193373,76	картометрический	0,1	-
18	287067,24	2193299,33	картометрический	0,1	-
19	287041,73	2193255,44	картометрический	0,1	-
20	287007,11	2193269,82	картометрический	0,1	-
21	286991,73	2193228,12	картометрический	0,1	-
22	286949,18	2193240,18	картометрический	0,1	-
23	286940,88	2193241,81	картометрический	0,1	-
24	286939,18	2193236,23	картометрический	0,1	-
25	286921,23	2193125,91	картометрический	0,1	-
26	286939,19	2193134,51	картометрический	0,1	-
27	286960,75	2193140,42	картометрический	0,1	-
28	286964,06	2193141,32	картометрический	0,1	-
29	286994,78	2193129,51	картометрический	0,1	-
30	287007,82	2193119,25	картометрический	0,1	-
31	287015,32	2193113,67	картометрический	0,1	-
32	287025,08	2193132,08	картометрический	0,1	-
33	287031,07	2193143,00	картометрический	0,1	-
34	287038,11	2193140,12	картометрический	0,1	-
35	287041,94	2193138,42	картометрический	0,1	-
36	287042,34	2193134,26	картометрический	0,1	-
37	287062,89	2193127,43	картометрический	0,1	-
38	287075,23	2193186,48	картометрический	0,1	-
39	287090,47	2193182,42	картометрический	0,1	-

1	2	3	4	5	6
40	287111,33	2193176,03	картометрический	0,1	-
41	287126,82	2193168,96	картометрический	0,1	-
42	287139,32	2193161,13	картометрический	0,1	-
43	287163,75	2193138,95	картометрический	0,1	-
1	287176,49	2193124,26	картометрический	0,1	-

3. Сведения о характерных точках части (частей) границы объекта					
Обозначение характерных точек части границы	Координаты, м		Метод определения координат характерной точки	Средняя квадратическая погрешность положения характерной точки (Mt), м	Описание обозначения точки на местности (при наличии)
	X	Y			
1	2	3	4	5	6
-	-	-	-	-	


Раздел 4

План границ объекта



Масштаб 1:2 000

Используемые условные знаки и обозначения:

- Граница объекта
- Граница кадастрового квартала
- Граница земельного участка
(в соответствии со сведениями Единого государственного реестра недвижимости)
-  Характерная точка границы объекта
- :53 Номер земельного участка, сведения о границах которого внесены в Единый государственный реестр недвижимости, в кадастровом квартале
- 47:29:0784001 Номер кадастрового квартала

Подпись _____ Дата " ____ " _____ г.

Место для оттиска печати (при наличии) лица,
составившего описание местоположения границ объекта

ОПИСАНИЕ МЕСТОПОЛОЖЕНИЯ ГРАНИЦ

деревня Малые Шатновичи

(наименование объекта, местоположение границ которого описано (далее - объект))

Раздел 1

Сведения об объекте

№ п/п	Характеристики объекта	Описание характеристик
1	2	3
1.	Местоположение объекта	Ленинградская область, Лужский муниципальный район, Скребловское сельское поселение, деревня Малые Шатновичи
2.	Площадь объекта +/- величина погрешности определения площади (P +/- Дельта P)	99926 м ² +/- 111 м ²
3.	Иные характеристики объекта	-

Раздел 2

Сведения о местоположении границ объекта

1. Система координат МСК-47 зона 2

2. Сведения о характерных точках границ объекта

Обозначение характерных точек границ	Координаты, м		Метод определения координат характерной точки	Средняя квадратическая погрешность положения характерной точки (Mt), м	Описание обозначения точки на местности (при наличии)
	X	Y			
1	2	3	4	5	6
1	277164,06	2197765,44	картометрический	0,1	-
2	277147,26	2197750,74	картометрический	0,1	-
3	277386,24	2197619,79	картометрический	0,1	-
4	277427,82	2197606,99	картометрический	0,1	-
5	277586,31	2197572,01	картометрический	0,1	-
6	277736,38	2197539,15	картометрический	0,1	-
7	277720,36	2197557,58	картометрический	0,1	-
8	277708,96	2197570,26	картометрический	0,1	-
9	277704,68	2197575,03	картометрический	0,1	-
10	277672,69	2197614,14	картометрический	0,1	-
11	277665,50	2197627,06	картометрический	0,1	-
12	277644,61	2197660,77	картометрический	0,1	-
13	277625,80	2197683,86	картометрический	0,1	-
14	277595,34	2197729,66	картометрический	0,1	-
15	277567,52	2197767,07	картометрический	0,1	-
16	277543,57	2197802,27	картометрический	0,1	-
17	277520,41	2197835,08	картометрический	0,1	-
18	277501,13	2197860,39	картометрический	0,1	-
19	277495,02	2197869,18	картометрический	0,1	-
20	277485,83	2197882,68	картометрический	0,1	-
21	277481,33	2197889,43	картометрический	0,1	-
22	277478,38	2197895,55	картометрический	0,1	-
23	277471,63	2197910,11	картометрический	0,1	-
24	277415,01	2197903,60	картометрический	0,1	-
25	277335,59	2197884,91	картометрический	0,1	-
26	277294,21	2197858,88	картометрический	0,1	-
27	277246,15	2197814,83	картометрический	0,1	-
1	277164,06	2197765,44	картометрический	0,1	-

3. Сведения о характерных точках части (частей) границы объекта					
Обозначение характерных точек части границы	Координаты, м		Метод определения координат характерной точки	Средняя квадратическая погрешность положения характерной точки (M _t), м	Описание обозначения точки на местности (при наличии)
	X	Y			
1	2	3	4	5	6
-	-	-	-	-	


Раздел 4

План границ объекта



Масштаб 1:3 000

Используемые условные знаки и обозначения:

- Граница объекта
- Граница кадастрового квартала
- Граница земельного участка
(в соответствии со сведениями Единого государственного реестра недвижимости)
-  Характерная точка границы объекта
- :53 Номер земельного участка, сведения о границах которого внесены в Единый государственный реестр недвижимости, в кадастровом квартале
- 47:29:0768001 Номер кадастрового квартала

Подпись _____ Дата "___" _____ г.

Место для оттиска печати (при наличии) лица,
составившего описание местоположения границ объекта

ОПИСАНИЕ МЕСТОПОЛОЖЕНИЯ ГРАНИЦ

посёлок Межозёрный

(наименование объекта, местоположение границ которого описано (далее - объект))

Раздел 1

Сведения об объекте

№ п/п	Характеристики объекта	Описание характеристик
1	2	3
1.	Местоположение объекта	Ленинградская область, Лужский муниципальный район, Скребловское сельское поселение, посёлок Межозёрный
2.	Площадь объекта +/- величина погрешности определения площади (Р +/- Дельта Р)	405673 м ² +/- 223 м ²
3.	Иные характеристики объекта	-

Раздел 2

Сведения о местоположении границ объекта

1. Система координат МСК-47 зона 2

2. Сведения о характерных точках границ объекта

Обозначение характерных точек границ	Координаты, м		Метод определения координат характерной точки	Средняя квадратическая погрешность положения характерной точки (Mt), м	Описание обозначения точки на местности (при наличии)
	X	Y			
1	2	3	4	5	6
Часть № 1					
1	291329,44	2184979,37	картометрический	0,1	-
2	291319,83	2184994,97	картометрический	0,1	-
3	291321,79	2185020,19	картометрический	0,1	-
4	291324,91	2185060,34	картометрический	0,1	-
5	291327,26	2185090,54	картометрический	0,1	-
6	291336,78	2185095,31	картометрический	0,1	-
7	291343,27	2185105,01	картометрический	0,1	-
8	291339,32	2185133,60	картометрический	0,1	-
9	291324,53	2185168,11	картометрический	0,1	-
10	291291,79	2185234,52	картометрический	0,1	-
11	291290,49	2185235,60	картометрический	0,1	-
12	291263,83	2185257,65	картометрический	0,1	-
13	291226,86	2185326,16	картометрический	0,1	-
14	291170,82	2185316,87	картометрический	0,1	-
15	291167,14	2185316,26	картометрический	0,1	-
16	291164,68	2185315,85	картометрический	0,1	-
17	290979,09	2185284,89	картометрический	0,1	-
18	290969,33	2185236,71	картометрический	0,1	-
19	291051,47	2185191,85	картометрический	0,1	-
20	291060,08	2185172,61	картометрический	0,1	-
21	291063,53	2185170,74	картометрический	0,1	-
22	291072,62	2185168,04	картометрический	0,1	-
23	291083,74	2185166,71	картометрический	0,1	-
24	291075,03	2185152,43	картометрический	0,1	-
25	291059,66	2185138,28	картометрический	0,1	-
26	291049,70	2185130,85	картометрический	0,1	-
27	291040,25	2185125,02	картометрический	0,1	-
28	291016,88	2185116,06	картометрический	0,1	-
29	291006,04	2185114,19	картометрический	0,1	-
30	290986,76	2185113,59	картометрический	0,1	-
31	290967,98	2185112,04	картометрический	0,1	-
32	290920,42	2185107,01	картометрический	0,1	-
33	290891,63	2185103,47	картометрический	0,1	-
34	290849,10	2185097,97	картометрический	0,1	-
35	290883,90	2185062,18	картометрический	0,1	-
36	290885,06	2185060,70	картометрический	0,1	-
37	290885,84	2185059,18	картометрический	0,1	-
38	290886,46	2185057,07	картометрический	0,1	-

1	2	3	4	5	6
39	290886,61	2185055,34	картометрический	0,1	-
40	290886,35	2185053,06	картометрический	0,1	-
41	290885,68	2185051,13	картометрический	0,1	-
42	290884,28	2185048,93	картометрический	0,1	-
43	290882,55	2185046,86	картометрический	0,1	-
44	290881,85	2185046,10	картометрический	0,1	-
45	290881,24	2185045,56	картометрический	0,1	-
46	290880,47	2185044,98	картометрический	0,1	-
47	290879,16	2185044,23	картометрический	0,1	-
48	290877,94	2185043,75	картометрический	0,1	-
49	290872,68	2185042,18	картометрический	0,1	-
50	290872,78	2185040,69	картометрический	0,1	-
51	290878,35	2185038,29	картометрический	0,1	-
52	290882,80	2185032,23	картометрический	0,1	-
53	290880,98	2185022,94	картометрический	0,1	-
54	290864,72	2184994,20	картометрический	0,1	-
55	290868,74	2184970,71	картометрический	0,1	-
56	290873,79	2184958,34	картометрический	0,1	-
57	290900,96	2184939,22	картометрический	0,1	-
58	290904,62	2184930,80	картометрический	0,1	-
59	290904,26	2184922,75	картометрический	0,1	-
60	290894,04	2184886,01	картометрический	0,1	-
61	290894,65	2184865,37	картометрический	0,1	-
62	290994,52	2184836,48	картометрический	0,1	-
63	291056,34	2184875,92	картометрический	0,1	-
64	291128,66	2184953,57	картометрический	0,1	-
65	291129,86	2184946,72	картометрический	0,1	-
66	291160,05	2184941,76	картометрический	0,1	-
67	291152,95	2184925,78	картометрический	0,1	-
68	291158,75	2184898,47	картометрический	0,1	-
69	291158,35	2184882,12	картометрический	0,1	-
70	291157,97	2184866,55	картометрический	0,1	-
71	291167,82	2184829,41	картометрический	0,1	-
72	291171,05	2184817,23	картометрический	0,1	-
73	291219,95	2184813,78	картометрический	0,1	-
74	291232,86	2184812,87	картометрический	0,1	-
75	291275,55	2184808,20	картометрический	0,1	-
76	291277,26	2184808,01	картометрический	0,1	-
77	291325,85	2184800,18	картометрический	0,1	-
78	291350,29	2184796,26	картометрический	0,1	-
79	291378,92	2184798,18	картометрический	0,1	-
80	291385,64	2184805,66	картометрический	0,1	-
81	291373,80	2184900,46	картометрический	0,1	-
82	291347,16	2184950,61	картометрический	0,1	-
83	291340,62	2184961,22	картометрический	0,1	-
1	291329,44	2184979,37	картометрический	0,1	-
Часть № 2					
84	290592,48	2185139,64	картометрический	0,1	-
85	290589,92	2185119,69	картометрический	0,1	-
86	290591,97	2185103,53	картометрический	0,1	-

1	2	3	4	5	6
87	290592,88	2185096,37	картометрический	0,1	-
88	290590,14	2185088,78	картометрический	0,1	-
89	290590,85	2185084,21	картометрический	0,1	-
90	290701,40	2185096,77	картометрический	0,1	-
91	290693,85	2185111,86	картометрический	0,1	-
92	290689,43	2185120,88	картометрический	0,1	-
93	290688,60	2185124,73	картометрический	0,1	-
94	290687,27	2185137,37	картометрический	0,1	-
95	290687,26	2185137,47	картометрический	0,1	-
96	290681,54	2185136,78	картометрический	0,1	-
97	290674,30	2185135,90	картометрический	0,1	-
98	290672,09	2185153,87	картометрический	0,1	-
99	290651,96	2185150,14	картометрический	0,1	-
100	290630,12	2185146,26	картометрический	0,1	-
84	290592,48	2185139,64	картометрический	0,1	-
Часть № 3					
101	290152,52	2185147,79	картометрический	0,1	-
102	290148,10	2185136,63	картометрический	0,1	-
103	290152,75	2185137,41	картометрический	0,1	-
104	290153,03	2185131,81	картометрический	0,1	-
105	290153,30	2185127,79	картометрический	0,1	-
106	290154,95	2185104,49	картометрический	0,1	-
107	290159,07	2185085,19	картометрический	0,1	-
108	290156,57	2185084,80	картометрический	0,1	-
109	290159,15	2185072,70	картометрический	0,1	-
110	290059,01	2185057,61	картометрический	0,1	-
111	290053,68	2185098,51	картометрический	0,1	-
112	290051,33	2185109,38	картометрический	0,1	-
113	290050,48	2185113,29	картометрический	0,1	-
114	290050,33	2185113,96	картометрический	0,1	-
115	290039,80	2185127,26	картометрический	0,1	-
116	290038,52	2185128,81	картометрический	0,1	-
117	289995,32	2185121,62	картометрический	0,1	-
118	290011,65	2185093,41	картометрический	0,1	-
119	290029,47	2185067,02	картометрический	0,1	-
120	290050,86	2185038,95	картометрический	0,1	-
121	290158,54	2184882,81	картометрический	0,1	-
122	290155,04	2184862,86	картометрический	0,1	-
123	290139,46	2184733,92	картометрический	0,1	-
124	290138,81	2184719,40	картометрический	0,1	-
125	290138,06	2184702,52	картометрический	0,1	-
126	290269,75	2184705,77	картометрический	0,1	-
127	290324,85	2184709,35	картометрический	0,1	-
128	290346,50	2184712,29	картометрический	0,1	-
129	290395,14	2184729,93	картометрический	0,1	-
130	290410,65	2184735,85	картометрический	0,1	-
131	290416,92	2184738,24	картометрический	0,1	-
132	290438,67	2184777,17	картометрический	0,1	-
133	290442,43	2184785,98	картометрический	0,1	-
134	290446,20	2184797,12	картометрический	0,1	-

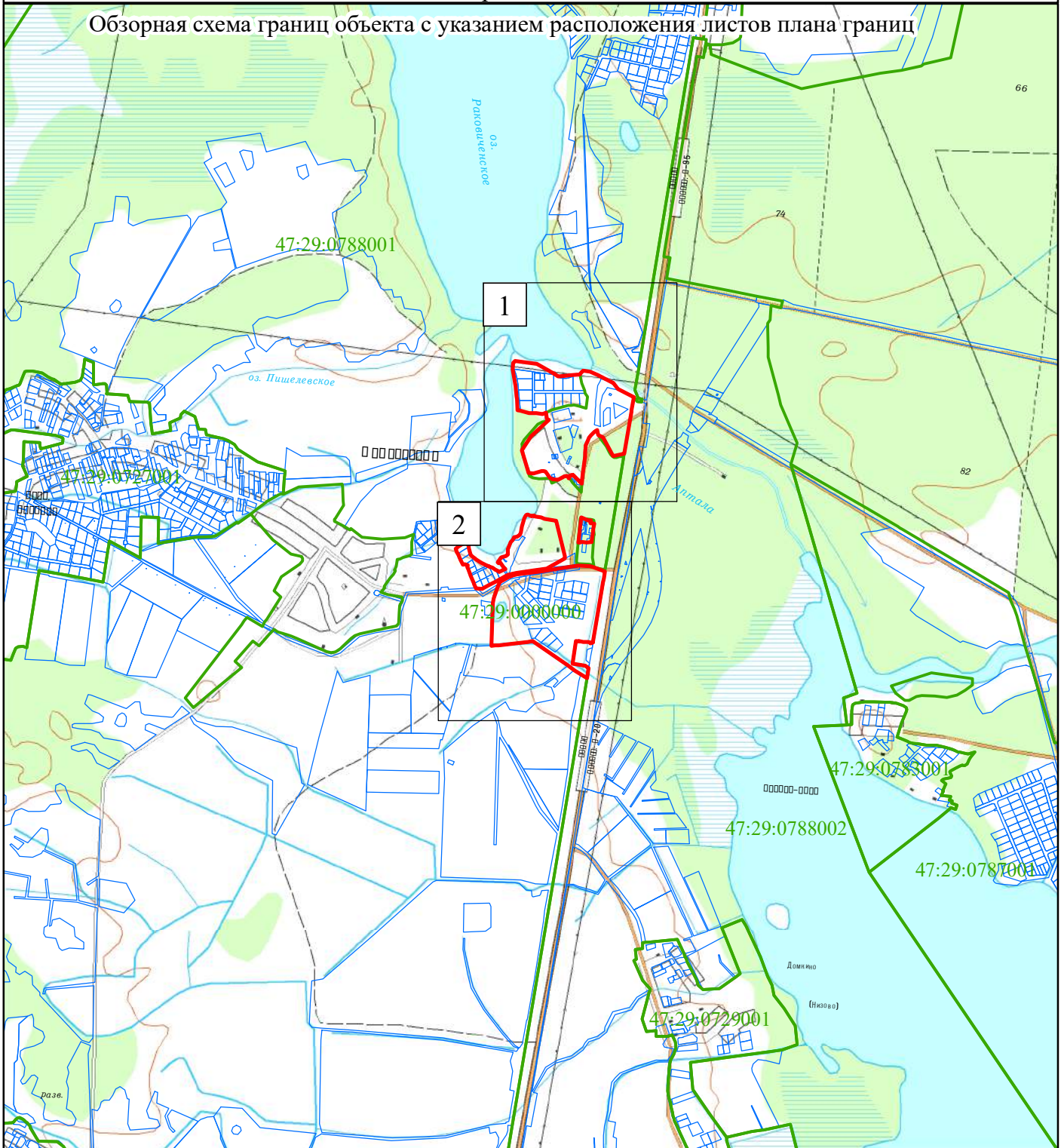
1	2	3	4	5	6
135	290450,01	2184814,01	картометрический	0,1	-
136	290464,25	2184917,54	картометрический	0,1	-
137	290474,43	2184983,05	картометрический	0,1	-
138	290488,22	2185079,53	картометрический	0,1	-
139	290488,23	2185089,61	картометрический	0,1	-
140	290485,91	2185134,19	картометрический	0,1	-
141	290483,45	2185149,76	картометрический	0,1	-
142	290463,53	2185199,57	картометрический	0,1	-
143	290434,46	2185194,77	картометрический	0,1	-
144	290417,71	2185191,98	картометрический	0,1	-
145	290353,22	2185181,24	картометрический	0,1	-
101	290152,52	2185147,79	картометрический	0,1	-
Часть № 4					
146	290706,22	2184878,58	картометрический	0,1	-
147	290707,15	2184885,79	картометрический	0,1	-
148	290709,66	2184889,23	картометрический	0,1	-
149	290705,79	2184892,17	картометрический	0,1	-
150	290700,58	2184920,69	картометрический	0,1	-
151	290693,59	2184936,23	картометрический	0,1	-
152	290685,91	2184986,77	картометрический	0,1	-
153	290530,60	2185024,37	картометрический	0,1	-
154	290519,69	2185024,69	картометрический	0,1	-
155	290480,10	2184951,78	картометрический	0,1	-
156	290476,88	2184946,72	картометрический	0,1	-
157	290469,57	2184899,69	картометрический	0,1	-
158	290458,09	2184813,48	картометрический	0,1	-
159	290450,15	2184783,84	картометрический	0,1	-
160	290446,51	2184771,14	картометрический	0,1	-
161	290429,52	2184739,76	картометрический	0,1	-
162	290419,93	2184722,03	картометрический	0,1	-
163	290405,39	2184695,17	картометрический	0,1	-
164	290390,80	2184668,22	картометрический	0,1	-
165	290387,56	2184662,24	картометрический	0,1	-
166	290388,60	2184634,59	картометрический	0,1	-
167	290388,89	2184634,47	картометрический	0,1	-
168	290407,68	2184626,99	картометрический	0,1	-
169	290411,50	2184625,47	картометрический	0,1	-
170	290444,90	2184612,17	картометрический	0,1	-
171	290451,37	2184609,59	картометрический	0,1	-
172	290473,54	2184600,76	картометрический	0,1	-
173	290482,42	2184597,22	картометрический	0,1	-
174	290489,94	2184597,94	картометрический	0,1	-
175	290494,86	2184586,89	картометрический	0,1	-
176	290493,01	2184576,76	картометрический	0,1	-
177	290514,48	2184566,99	картометрический	0,1	-
178	290540,19	2184555,28	картометрический	0,1	-
179	290546,15	2184552,57	картометрический	0,1	-
180	290550,41	2184550,63	картометрический	0,1	-
181	290563,58	2184544,63	картометрический	0,1	-
182	290572,47	2184558,09	картометрический	0,1	-

1	2	3	4	5	6
183	290597,79	2184596,39	картометрический	0,1	-
184	290571,18	2184602,15	картометрический	0,1	-
185	290566,90	2184603,08	картометрический	0,1	-
186	290542,92	2184610,01	картометрический	0,1	-
187	290535,46	2184612,17	картометрический	0,1	-
188	290525,04	2184624,59	картометрический	0,1	-
189	290520,82	2184629,61	картометрический	0,1	-
190	290517,29	2184633,82	картометрический	0,1	-
191	290500,53	2184657,44	картометрический	0,1	-
192	290489,05	2184683,83	картометрический	0,1	-
193	290485,90	2184691,07	картометрический	0,1	-
194	290485,45	2184692,10	картометрический	0,1	-
195	290479,61	2184705,52	картометрический	0,1	-
196	290469,96	2184721,63	картометрический	0,1	-
197	290466,57	2184727,30	картометрический	0,1	-
198	290460,81	2184736,91	картометрический	0,1	-
199	290466,72	2184748,24	картометрический	0,1	-
200	290469,22	2184753,02	картометрический	0,1	-
201	290473,81	2184763,26	картометрический	0,1	-
202	290483,30	2184755,73	картометрический	0,1	-
203	290502,73	2184740,33	картометрический	0,1	-
204	290500,10	2184733,51	картометрический	0,1	-
205	290503,90	2184729,87	картометрический	0,1	-
206	290524,16	2184744,37	картометрический	0,1	-
207	290526,99	2184750,26	картометрический	0,1	-
208	290530,84	2184765,57	картометрический	0,1	-
209	290537,26	2184774,32	картометрический	0,1	-
210	290561,32	2184774,78	картометрический	0,1	-
211	290591,54	2184786,28	картометрический	0,1	-
212	290599,99	2184795,93	картометрический	0,1	-
213	290614,12	2184802,90	картометрический	0,1	-
214	290616,24	2184814,07	картометрический	0,1	-
215	290620,48	2184821,96	картометрический	0,1	-
216	290624,91	2184826,58	картометрический	0,1	-
217	290635,82	2184831,19	картометрический	0,1	-
218	290659,51	2184836,19	картометрический	0,1	-
219	290681,09	2184841,59	картометрический	0,1	-
220	290696,21	2184846,35	картометрический	0,1	-
221	290705,65	2184850,58	картометрический	0,1	-
222	290711,39	2184855,56	картометрический	0,1	-
223	290714,10	2184861,30	картометрический	0,1	-
224	290706,96	2184875,97	картометрический	0,1	-
146	290706,22	2184878,58	картометрический	0,1	-

3. Сведения о характерных точках части (частей) границы объекта					
Обозначение характерных точек части границы	Координаты, м		Метод определения координат характерной точки	Средняя квадратическая погрешность положения характерной точки (M _t), м	Описание обозначения точки на местности (при наличии)
	X	Y			
1	2	3	4	5	6
-	-	-	-	-	

План границ объекта

Обзорная схема границ объекта с указанием расположения листов плана границ



Масштаб 1:25 000

Используемые условные знаки и обозначения:

- Граница объекта
- Граница кадастрового квартала
- Граница земельного участка
(в соответствии со сведениями Единого государственного реестра недвижимости)
- 47:29:0788002 Номер кадастрового квартала
- 2 Рамка и номер листа плана границ

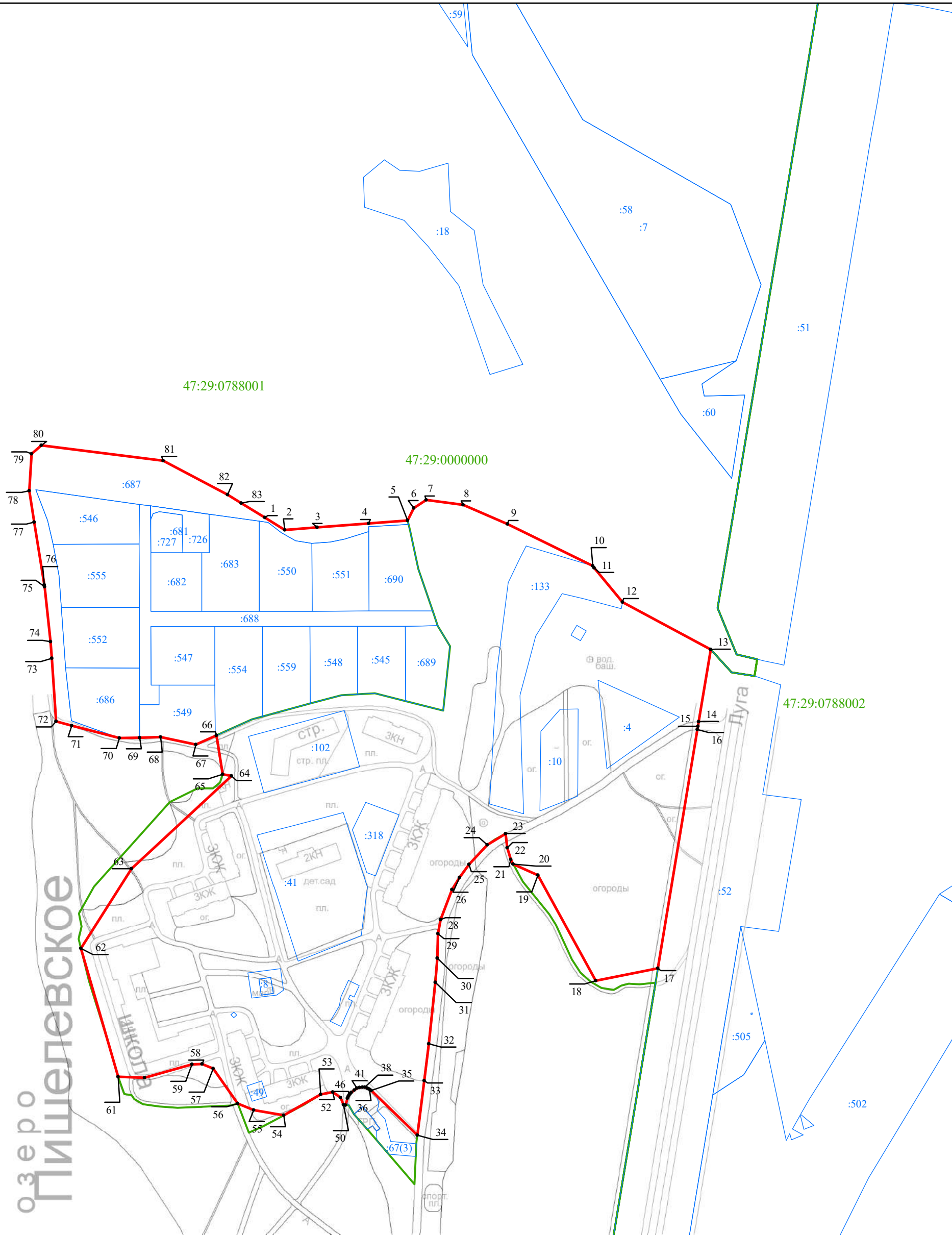
Подпись _____ Дата " ____ " _____ г.

Место для оттиска печати (при наличии) лица,
составившего описание местоположения границ

Раздел 4


План границ объекта

1



Масштаб 1:3 000

Используемые условные знаки и обозначения:

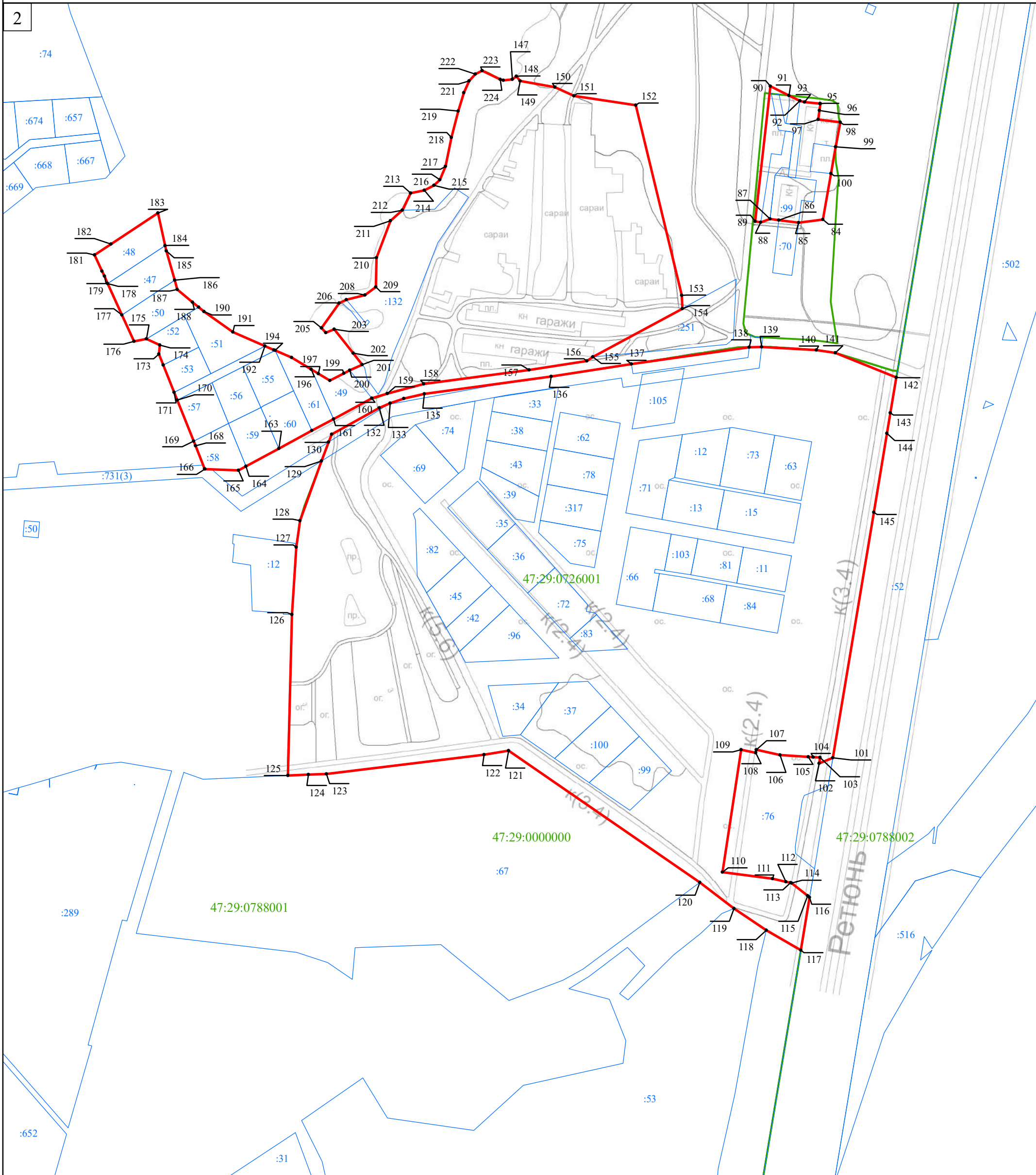
- Граница объекта
- Граница кадастрового квартала
- Граница земельного участка
(в соответствии со сведениями Единого государственного реестра недвижимости)
-  Характерная точка границы объекта
- :53 Номер земельного участка, сведения о границах которого внесены в Единый государственный реестр недвижимости, в кадастровом квартале
- 47:29:0726001 Номер кадастрового квартала

Подпись _____ Дата " ____ " _____ г.

Место для оттиска печати (при наличии) лица, составившего описание местоположения границ объекта

Раздел 4

План границ объекта



Масштаб 1:3 000

Используемые условные знаки и обозначения:

- Граница объекта
- Граница кадастрового квартала
- Граница земельного участка
(в соответствии со сведениями Единого государственного реестра недвижимости)
- 12 Характерная точка границы объекта
- :53 Номер земельного участка, сведения о границах которого внесены в Единый государственный реестр недвижимости, в кадастровом квартале
- 47:29:0726001 Номер кадастрового квартала

Подпись _____ Дата " ____ " _____ г.

Место для оттиска печати (при наличии) лица, составившего описание местоположения границ объекта

ОПИСАНИЕ МЕСТОПОЛОЖЕНИЯ ГРАНИЦ

деревня Наволок

(наименование объекта, местоположение границ которого описано (далее - объект))

Раздел 1

Сведения об объекте

№ п/п	Характеристики объекта	Описание характеристик
1	2	3
1.	Местоположение объекта	Ленинградская область, Лужский муниципальный район, Скребловское сельское поселение, деревня Наволок
2.	Площадь объекта +/- величина погрешности определения площади (Р +/- Дельта Р)	788433 м ² +/- 311 м ²
3.	Иные характеристики объекта	-

Раздел 2

Сведения о местоположении границ объекта

1. Система координат МСК-47 зона 2

2. Сведения о характерных точках границ объекта

Обозначение характерных точек границ	Координаты, м		Метод определения координат характерной точки	Средняя квадратическая погрешность положения характерной точки (Mt), м	Описание обозначения точки на местности (при наличии)
	X	Y			
1	2	3	4	5	6
1	288919,29	2194196,72	картометрический	0,1	-
2	288916,85	2194202,32	картометрический	0,1	-
3	288917,97	2194212,67	картометрический	0,1	-
4	288843,90	2194208,05	картометрический	0,1	-
5	288722,39	2194202,54	картометрический	0,1	-
6	288703,47	2194201,04	картометрический	0,1	-
7	288697,04	2194203,91	картометрический	0,1	-
8	288681,85	2194221,11	картометрический	0,1	-
9	288664,84	2194220,01	картометрический	0,1	-
10	288661,59	2194272,25	картометрический	0,1	-
11	288622,83	2194285,33	картометрический	0,1	-
12	288605,16	2194310,35	картометрический	0,1	-
13	288600,36	2194398,10	картометрический	0,1	-
14	288562,19	2194394,30	картометрический	0,1	-
15	288508,76	2194449,29	картометрический	0,1	-
16	288480,59	2194420,59	картометрический	0,1	-
17	288505,50	2194395,12	картометрический	0,1	-
18	288447,06	2194327,26	картометрический	0,1	-
19	288414,57	2194359,26	картометрический	0,1	-
20	288429,46	2194373,14	картометрический	0,1	-
21	288367,24	2194435,57	картометрический	0,1	-
22	288376,68	2194443,27	картометрический	0,1	-
23	288327,59	2194489,37	картометрический	0,1	-
24	288320,14	2194487,14	картометрический	0,1	-
25	288315,77	2194484,91	картометрический	0,1	-
26	288308,07	2194472,26	картометрический	0,1	-
27	288300,62	2194473,01	картометрический	0,1	-
28	288296,40	2194474,25	картометрический	0,1	-
29	288292,43	2194473,25	картометрический	0,1	-
30	288288,51	2194468,04	картометрический	0,1	-
31	288286,77	2194461,84	картометрический	0,1	-
32	288286,27	2194456,13	картометрический	0,1	-
33	288283,54	2194450,18	картометрический	0,1	-
34	288280,32	2194445,96	картометрический	0,1	-
35	288275,10	2194444,47	картометрический	0,1	-
36	288265,42	2194447,45	картометрический	0,1	-
37	288260,50	2194450,93	картометрический	0,1	-
38	288248,23	2194489,34	картометрический	0,1	-
39	288238,47	2194507,19	картометрический	0,1	-

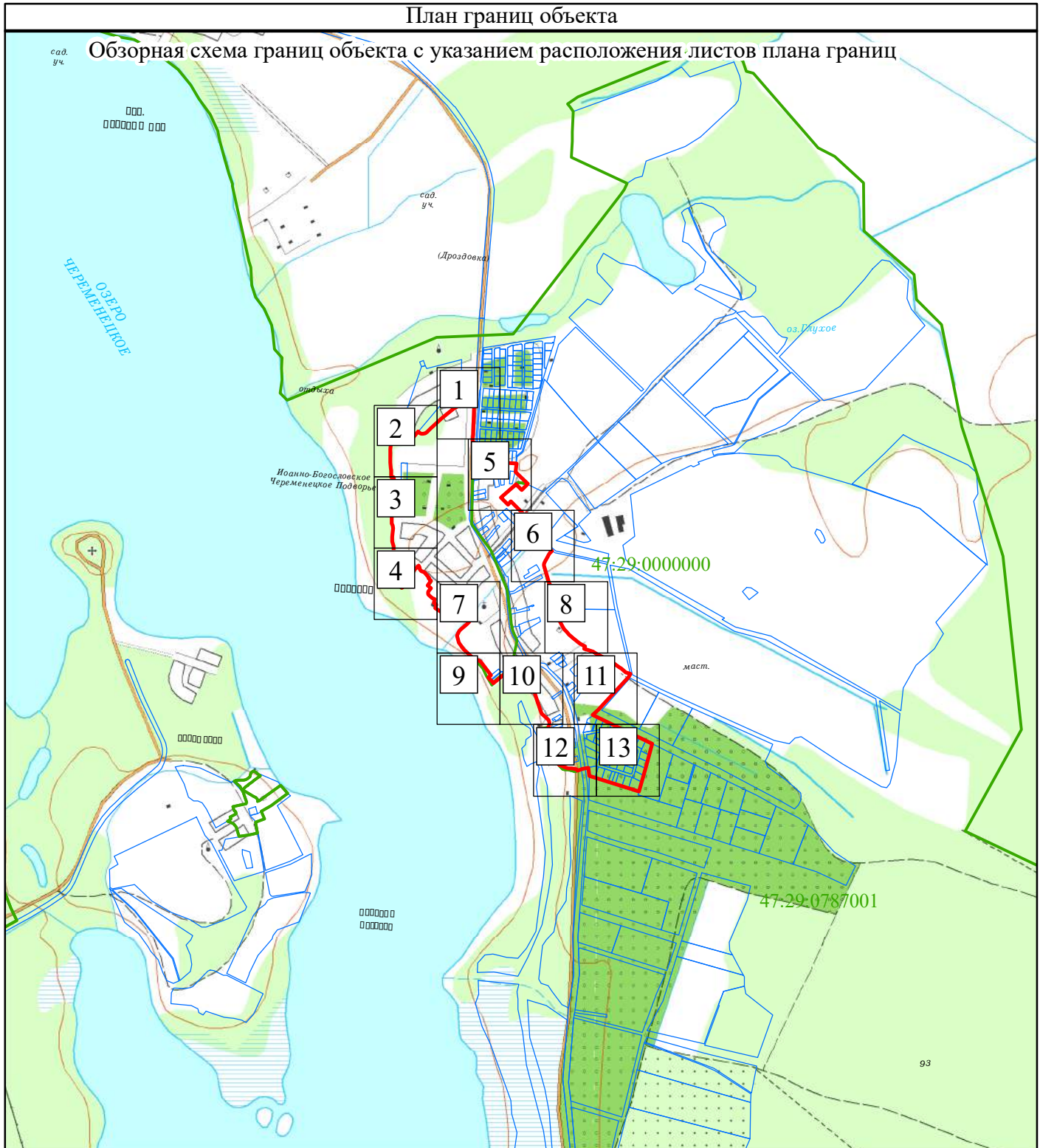
1	2	3	4	5	6
40	288207,68	2194555,82	картометрический	0,1	-
41	288196,89	2194545,77	картометрический	0,1	-
42	288191,42	2194541,77	картометрический	0,1	-
43	288181,35	2194537,60	картометрический	0,1	-
44	288164,29	2194527,74	картометрический	0,1	-
45	288154,59	2194523,04	картометрический	0,1	-
46	288147,98	2194521,26	картометрический	0,1	-
47	288141,49	2194521,00	картометрический	0,1	-
48	288064,64	2194544,65	картометрический	0,1	-
49	288048,00	2194552,13	картометрический	0,1	-
50	287999,46	2194569,50	картометрический	0,1	-
51	287946,55	2194582,62	картометрический	0,1	-
52	287890,61	2194593,25	картометрический	0,1	-
53	287866,17	2194606,14	картометрический	0,1	-
54	287856,18	2194612,43	картометрический	0,1	-
55	287844,81	2194621,88	картометрический	0,1	-
56	287833,02	2194633,52	картометрический	0,1	-
57	287817,13	2194650,75	картометрический	0,1	-
58	287793,19	2194682,38	картометрический	0,1	-
59	287780,42	2194704,31	картометрический	0,1	-
60	287769,92	2194701,39	картометрический	0,1	-
61	287757,03	2194741,63	картометрический	0,1	-
62	287749,29	2194753,28	картометрический	0,1	-
63	287723,34	2194802,50	картометрический	0,1	-
64	287713,33	2194819,36	картометрический	0,1	-
65	287699,17	2194839,80	картометрический	0,1	-
66	287695,20	2194845,54	картометрический	0,1	-
67	287693,41	2194848,12	картометрический	0,1	-
68	287687,70	2194856,37	картометрический	0,1	-
69	287679,54	2194868,15	картометрический	0,1	-
70	287663,49	2194887,88	картометрический	0,1	-
71	287656,48	2194907,82	картометрический	0,1	-
72	287642,56	2194898,91	картометрический	0,1	-
73	287496,24	2194763,63	картометрический	0,1	-
74	287473,60	2194737,76	картометрический	0,1	-
75	287470,57	2194743,23	картометрический	0,1	-
76	287342,82	2195005,95	картометрический	0,1	-
77	287232,85	2194974,79	картометрический	0,1	-
78	287129,86	2194946,23	картометрический	0,1	-
79	287199,11	2194724,86	картометрический	0,1	-
80	287235,12	2194719,73	картометрический	0,1	-
81	287232,91	2194705,80	картометрический	0,1	-
82	287231,21	2194695,05	картометрический	0,1	-
83	287229,13	2194688,90	картометрический	0,1	-
84	287224,04	2194670,65	картометрический	0,1	-
85	287229,43	2194666,19	картометрический	0,1	-
86	287233,13	2194646,31	картометрический	0,1	-
87	287234,41	2194627,90	картометрический	0,1	-
88	287238,76	2194616,44	картометрический	0,1	-
89	287249,83	2194587,29	картометрический	0,1	-

1	2	3	4	5	6
90	287296,98	2194566,81	картометрический	0,1	-
91	287330,41	2194555,43	картометрический	0,1	-
92	287348,12	2194549,41	картометрический	0,1	-
93	287365,80	2194545,15	картометрический	0,1	-
94	287366,10	2194543,29	картометрический	0,1	-
95	287377,80	2194539,31	картометрический	0,1	-
96	287391,69	2194537,93	картометрический	0,1	-
97	287390,91	2194525,56	картометрический	0,1	-
98	287406,53	2194521,00	картометрический	0,1	-
99	287407,69	2194527,68	картометрический	0,1	-
100	287414,12	2194539,89	картометрический	0,1	-
101	287434,98	2194546,30	картометрический	0,1	-
102	287450,54	2194542,41	картометрический	0,1	-
103	287480,35	2194510,00	картометрический	0,1	-
104	287527,02	2194493,15	картометрический	0,1	-
105	287574,98	2194477,60	картометрический	0,1	-
106	287637,20	2194434,82	картометрический	0,1	-
107	287665,71	2194384,27	картометрический	0,1	-
108	287673,88	2194375,36	картометрический	0,1	-
109	287654,49	2194343,26	картометрический	0,1	-
110	287614,78	2194294,04	картометрический	0,1	-
111	287628,25	2194285,62	картометрический	0,1	-
112	287628,92	2194280,46	картометрический	0,1	-
113	287640,62	2194271,02	картометрический	0,1	-
114	287651,01	2194283,78	картометрический	0,1	-
115	287712,71	2194237,68	картометрический	0,1	-
116	287732,45	2194197,16	картометрический	0,1	-
117	287766,82	2194161,31	картометрический	0,1	-
118	287797,93	2194139,28	картометрический	0,1	-
119	287827,74	2194130,20	картометрический	0,1	-
120	287849,85	2194142,54	картометрический	0,1	-
121	287857,23	2194148,98	картометрический	0,1	-
122	287867,20	2194159,88	картометрический	0,1	-
123	287880,13	2194175,83	картометрический	0,1	-
124	287888,53	2194183,98	картометрический	0,1	-
125	287897,28	2194190,79	картометрический	0,1	-
126	287905,01	2194183,24	картометрический	0,1	-
127	287934,03	2194145,76	картометрический	0,1	-
128	287961,26	2194105,58	картометрический	0,1	-
129	287933,15	2194063,42	картометрический	0,1	-
130	287951,75	2194032,84	картометрический	0,1	-
131	287963,85	2194036,87	картометрический	0,1	-
132	287967,61	2194036,88	картометрический	0,1	-
133	287974,16	2194026,39	картометрический	0,1	-
134	287991,14	2194032,20	картометрический	0,1	-
135	287996,95	2194020,58	картометрический	0,1	-
136	288010,36	2194003,15	картометрический	0,1	-
137	288015,27	2194000,92	картометрический	0,1	-
138	288022,87	2194001,81	картометрический	0,1	-
139	288028,68	2194004,50	картометрический	0,1	-

1	2	3	4	5	6
140	288041,25	2194014,06	картометрический	0,1	-
141	288053,13	2193999,35	картометрический	0,1	-
142	288073,35	2194014,80	картометрический	0,1	-
143	288084,06	2194004,72	картометрический	0,1	-
144	288086,43	2194006,70	картометрический	0,1	-
145	288111,51	2193984,41	картометрический	0,1	-
146	288117,63	2193972,30	картометрический	0,1	-
147	288120,66	2193967,90	картометрический	0,1	-
148	288127,47	2193962,90	картометрический	0,1	-
149	288133,09	2193962,90	картометрический	0,1	-
150	288141,44	2193960,26	картометрический	0,1	-
151	288136,26	2193953,99	картометрический	0,1	-
152	288124,11	2193941,84	картометрический	0,1	-
153	288057,96	2193899,09	картометрический	0,1	-
154	288043,54	2193885,22	картометрический	0,1	-
155	288056,91	2193876,82	картометрический	0,1	-
156	288065,52	2193876,20	картометрический	0,1	-
157	288084,52	2193867,90	картометрический	0,1	-
158	288094,02	2193865,53	картометрический	0,1	-
159	288104,70	2193862,68	картометрический	0,1	-
160	288118,11	2193857,75	картометрический	0,1	-
161	288130,93	2193852,53	картометрический	0,1	-
162	288142,33	2193850,63	картометрический	0,1	-
163	288152,78	2193849,92	картометрический	0,1	-
164	288159,89	2193851,58	картометрический	0,1	-
165	288174,39	2193850,87	картометрический	0,1	-
166	288181,04	2193845,17	картометрический	0,1	-
167	288194,65	2193844,24	картометрический	0,1	-
168	288202,72	2193844,72	картометрический	0,1	-
169	288212,22	2193846,62	картометрический	0,1	-
170	288227,90	2193846,85	картометрический	0,1	-
171	288249,98	2193841,63	картометрический	0,1	-
172	288262,33	2193839,97	картометрический	0,1	-
173	288271,94	2193841,85	картометрический	0,1	-
174	288289,75	2193843,75	картометрический	0,1	-
175	288310,41	2193844,94	картометрический	0,1	-
176	288322,99	2193842,57	картометрический	0,1	-
177	288329,64	2193838,53	картометрический	0,1	-
178	288359,45	2193839,01	картометрический	0,1	-
179	288415,01	2193837,93	картометрический	0,1	-
180	288415,12	2193839,19	картометрический	0,1	-
181	288424,13	2193838,52	картометрический	0,1	-
182	288434,60	2193840,00	картометрический	0,1	-
183	288448,37	2193844,45	картометрический	0,1	-
184	288460,84	2193845,64	картометрический	0,1	-
185	288471,29	2193844,69	картометрический	0,1	-
186	288482,45	2193842,56	картометрический	0,1	-
187	288492,83	2193843,43	картометрический	0,1	-
188	288504,30	2193847,07	картометрический	0,1	-
189	288513,19	2193849,11	картометрический	0,1	-

1	2	3	4	5	6
190	288523,65	2193849,18	картометрический	0,1	-
191	288538,55	2193846,37	картометрический	0,1	-
192	288538,50	2193836,02	картометрический	0,1	-
193	288570,56	2193836,30	картометрический	0,1	-
194	288578,69	2193834,70	картометрический	0,1	-
195	288603,74	2193832,58	картометрический	0,1	-
196	288603,86	2193832,57	картометрический	0,1	-
197	288662,09	2193833,19	картометрический	0,1	-
198	288682,05	2193835,41	картометрический	0,1	-
199	288718,06	2193833,99	картометрический	0,1	-
200	288723,76	2193839,69	картометрический	0,1	-
201	288744,31	2193852,70	картометрический	0,1	-
202	288757,14	2193862,43	картометрический	0,1	-
203	288763,43	2193868,51	картометрический	0,1	-
204	288770,67	2193875,49	картометрический	0,1	-
205	288775,42	2193882,84	картометрический	0,1	-
206	288777,32	2193891,86	картометрический	0,1	-
207	288777,22	2193895,07	картометрический	0,1	-
208	288737,07	2193889,04	картометрический	0,1	-
209	288710,21	2193929,47	картометрический	0,1	-
210	288743,83	2193958,05	картометрический	0,1	-
211	288736,00	2193966,11	картометрический	0,1	-
212	288733,15	2193971,57	картометрический	0,1	-
213	288732,92	2193979,55	картометрический	0,1	-
214	288735,77	2193989,99	картометрический	0,1	-
215	288741,71	2193998,53	картометрический	0,1	-
216	288755,24	2194012,30	картометрический	0,1	-
217	288802,40	2194063,71	картометрический	0,1	-
218	288847,91	2194118,95	картометрический	0,1	-
219	288854,80	2194136,27	картометрический	0,1	-
220	288858,36	2194140,78	картометрический	0,1	-
221	288868,47	2194145,46	картометрический	0,1	-
222	288884,15	2194144,27	картометрический	0,1	-
223	288899,34	2194144,98	картометрический	0,1	-
224	288907,65	2194150,20	картометрический	0,1	-
225	288913,59	2194157,56	картометрический	0,1	-
226	288920,25	2194174,45	картометрический	0,1	-
227	288921,43	2194189,12	картометрический	0,1	-
1	288919,29	2194196,72	картометрический	0,1	-

3. Сведения о характерных точках части (частей) границы объекта					
Обозначение характерных точек части границы	Координаты, м		Метод определения координат характерной точки	Средняя квадратическая погрешность положения характерной точки (M _t), м	Описание обозначения точки на местности (при наличии)
	X	Y			
1	2	3	4	5	6
-	-	-	-	-	



Масштаб 1:25 000

Используемые условные знаки и обозначения:

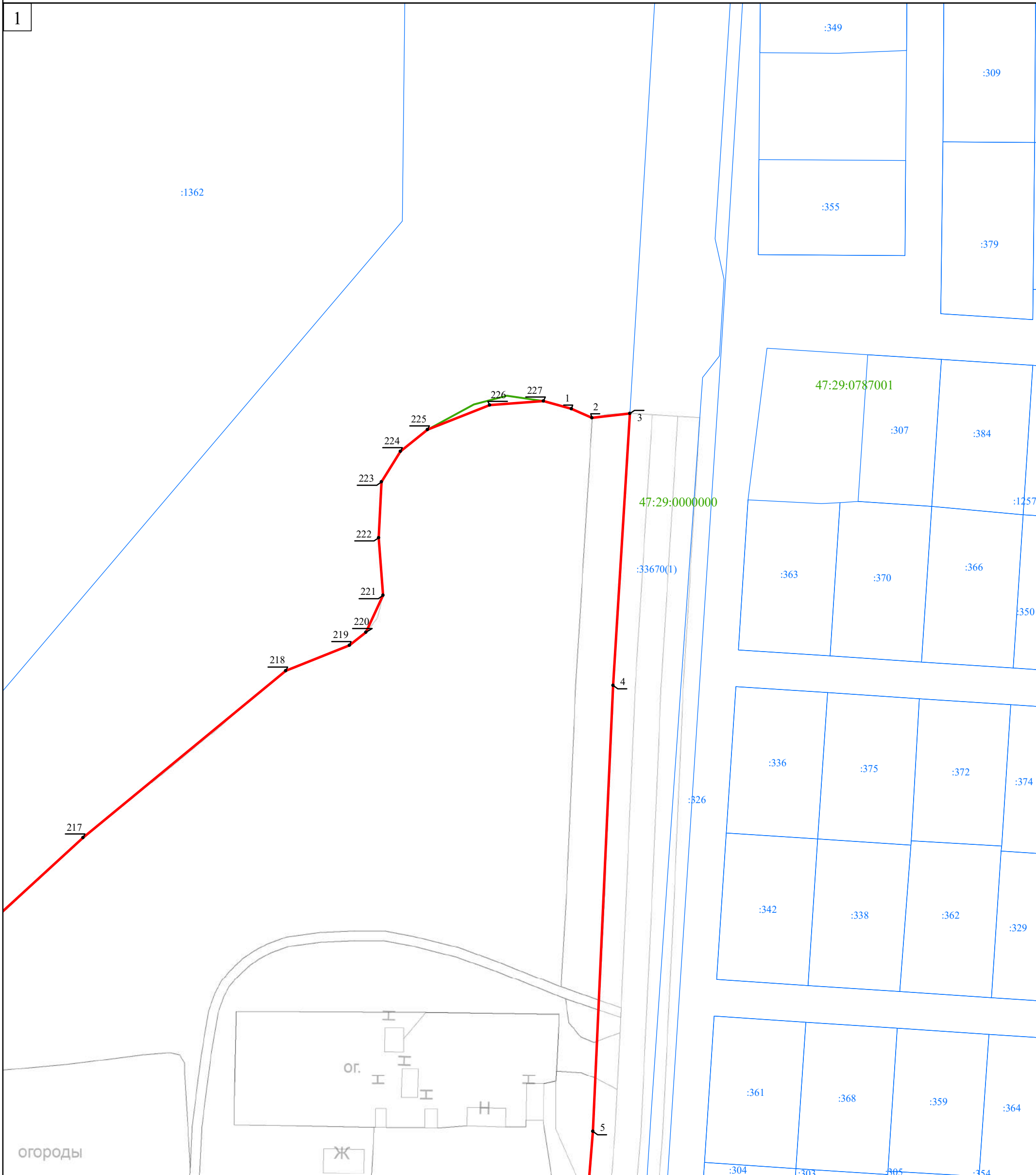
- Граница объекта
- Граница кадастрового квартала
- Граница земельного участка
(в соответствии со сведениями Единого государственного реестра недвижимости)
- 47:29:0787001 Номер кадастрового квартала
- 2 Рамка и номер листа плана границ

Подпись _____ Дата " ____ " _____ г.

Место для оттиска печати (при наличии) лица,
составившего описание местоположения границ

Раздел 4

План границ объекта



Масштаб 1:1 000

Используемые условные знаки и обозначения:

- Граница объекта
- Граница кадастрового квартала
- Граница земельного участка
(в соответствии со сведениями Единого государственного реестра недвижимости)
- ┌
12
• Граница объекта
- :53 Номер земельного участка, сведения о границах которого внесены в Единый государственный реестр недвижимости, в кадастровом квартале
- 47:29:0787001 Номер кадастрового квартала

Подпись _____ Дата " ____ " _____ г.

Место для оттиска печати (при наличии) лица, составившего описание местоположения границ объекта

Раздел 4

План границ объекта

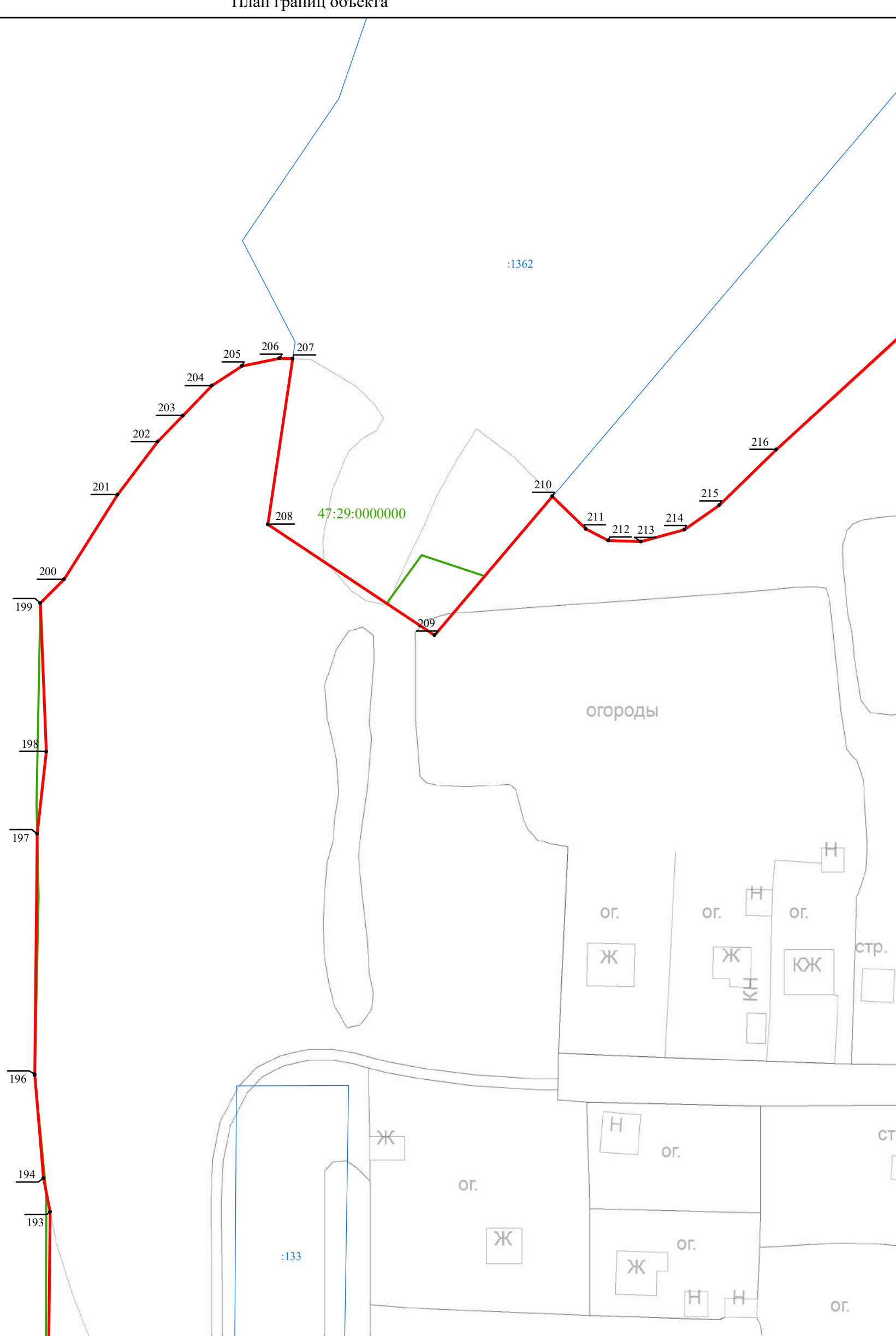
2

47:29:0787001

47:29:0000000


:1362

:133



Масштаб 1:1 000

Используемые условные знаки и обозначения:

- Граница объекта
- Граница кадастрового квартала
- Граница земельного участка
(в соответствии со сведениями Единого государственного реестра недвижимости)
-  Характерная точка границы объекта
- :53 Номер земельного участка, сведения о границах которого внесены в Единый государственный реестр недвижимости, в кадастровом квартале
- 47:29:0787001 Номер кадастрового квартала

Подпись _____ Дата "___" _____ г.

Место для оттиска печати (при наличии) лица, составившего описание местоположения границ объекта

Раздел 4

План границ объекта

3

192
191
190
189
188
187
186
185
184
183
182
181
180
179
178
177
176
175
174
173
172
171
170


47:29:0000000

47:29:0787001

:133

Масштаб 1:1 000

Используемые условные знаки и обозначения:

- Граница объекта
- Граница кадастрового квартала
- Граница земельного участка
(в соответствии со сведениями Единого государственного реестра недвижимости)
-  Характерная точка границы объекта
- :53 Номер земельного участка, сведения о границах которого внесены в Единый государственный реестр недвижимости, в кадастровом квартале
- 47:29:0787001 Номер кадастрового квартала

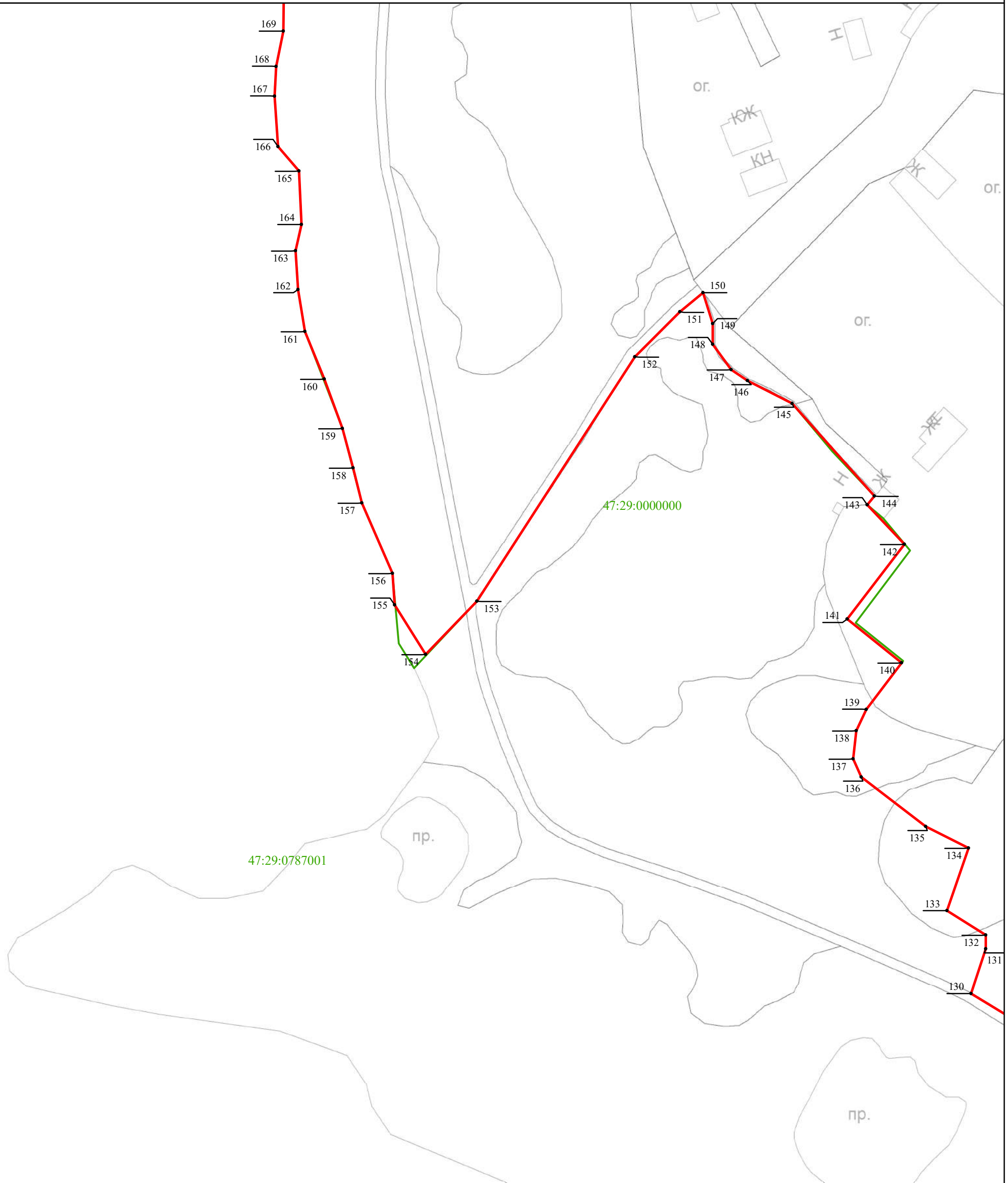
Подпись _____ Дата " ____ " _____ г.

Место для оттиска печати (при наличии) лица, составившего описание местоположения границ объекта

Раздел 4

План границ объекта

4



Масштаб 1:1 000

Используемые условные знаки и обозначения:

- Граница объекта
- Граница кадастрового квартала
- Граница земельного участка
(в соответствии со сведениями Единого государственного реестра недвижимости)
- 12
Характерная точка границы объекта
- :53
Номер земельного участка, сведения о границах которого внесены в
Единый государственный реестр недвижимости, в кадастровом квартале
- 47:29:0787001 Номер кадастрового квартала

Подпись _____ Дата " ____ " _____ г.

Место для оттиска печати (при наличии) лица,
составившего описание местоположения границ объекта


Раздел 4

План границ объекта



Масштаб 1:1 000

Используемые условные знаки и обозначения:

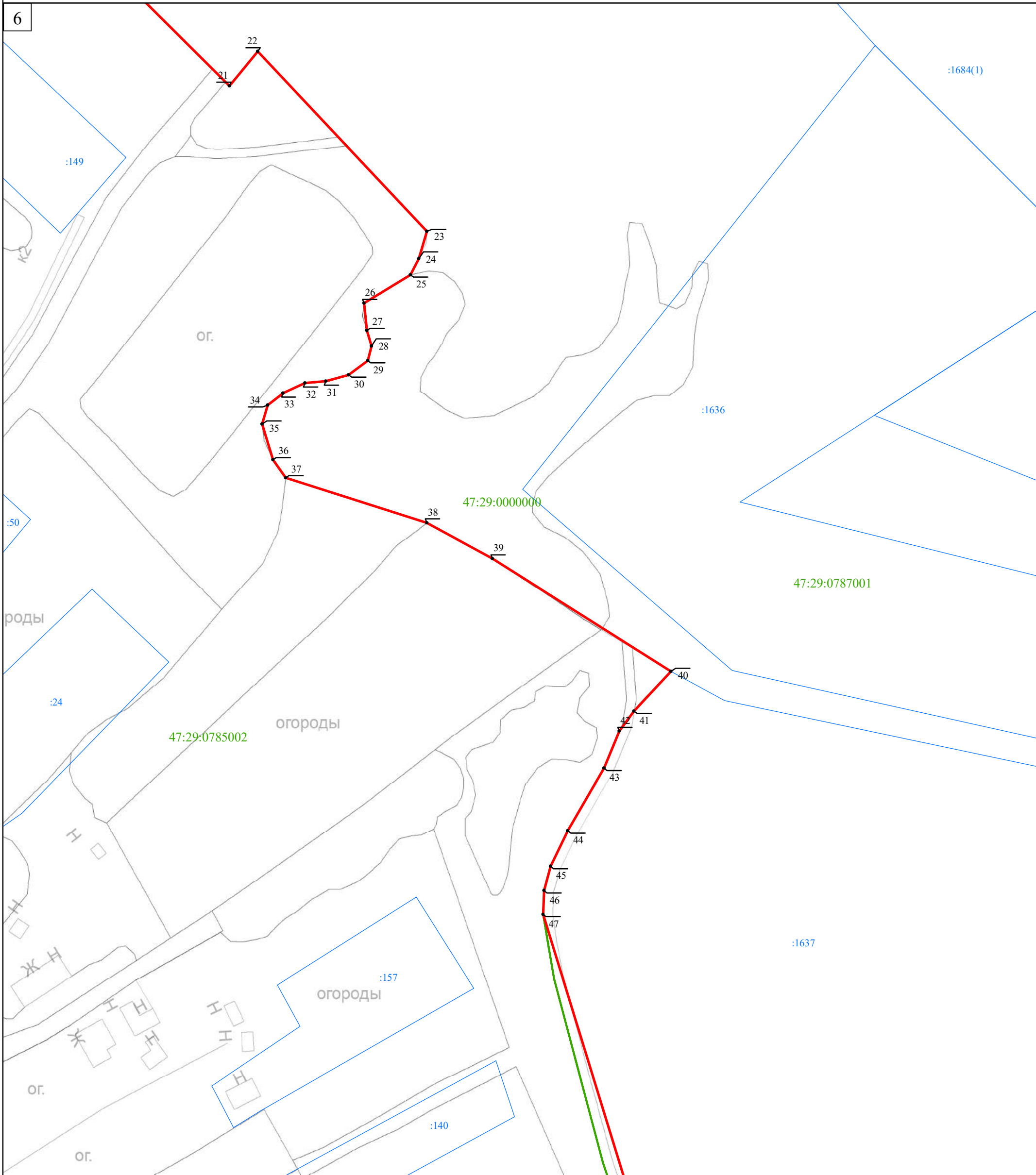
- Граница объекта
- Граница кадастрового квартала
- Граница земельного участка
(в соответствии со сведениями Единого государственного реестра недвижимости)
-  Характерная точка границы объекта
- :53 Номер земельного участка, сведения о границах которого внесены в Единый государственный реестр недвижимости, в кадастровом квартале
- 47:29:0787001 Номер кадастрового квартала

Подпись _____ Дата " ____ " _____ г.

Место для оттиска печати (при наличии) лица, составившего описание местоположения границ объекта


Раздел 4

План границ объекта



Масштаб 1:1 000

Используемые условные знаки и обозначения:

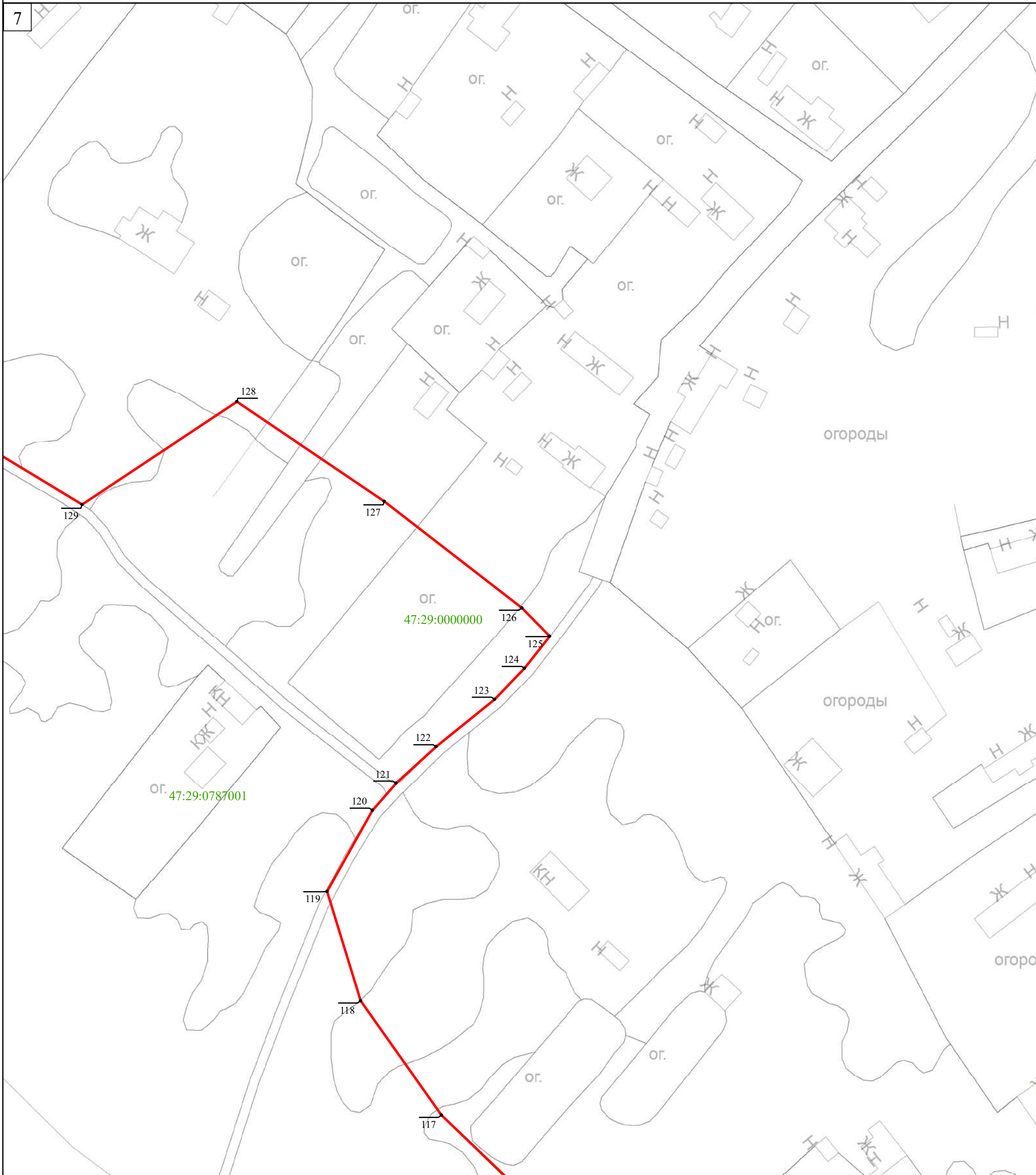
- Граница объекта
- Граница кадастрового квартала
- Граница земельного участка
(в соответствии со сведениями Единого государственного реестра недвижимости)
-  Характерная точка границы объекта
- :53 Номер земельного участка, сведения о границах которого внесены в Единый государственный реестр недвижимости, в кадастровом квартале
- 47:29:0787001 Номер кадастрового квартала

Подпись _____ Дата " ____ " _____ г.

Место для оттиска печати (при наличии) лица, составившего описание местоположения границ объекта


Раздел 4

План границ объекта



Масштаб 1:1 000

Используемые условные знаки и обозначения:

- Граница объекта
- Граница кадастрового квартала
- Граница земельного участка
(в соответствии со сведениями Единого государственного реестра недвижимости)
-  Характерная точка границы объекта
- 12 Номер земельного участка, сведения о границах которого внесены в Единый государственный реестр недвижимости, в кадастровом квартале
- 47:29:0787001 Номер кадастрового квартала

Подпись _____ Дата " ____ " _____ г.

Место для оттиска печати (при наличии) лица, составившего описание местоположения границ объекта

Раздел 4

План границ объекта



Масштаб 1:1 000

Используемые условные знаки и обозначения:

- Граница объекта
- Граница кадастрового квартала
- Граница земельного участка
(в соответствии со сведениями Единого государственного реестра недвижимости)
- 12
— Characteristic point of the object boundary
- :53
— Number of the land plot, the boundaries of which are entered in the Unified State Register of Real Estate, in the cadastral quarter
- 47:29:0787001
— Number of the cadastral quarter

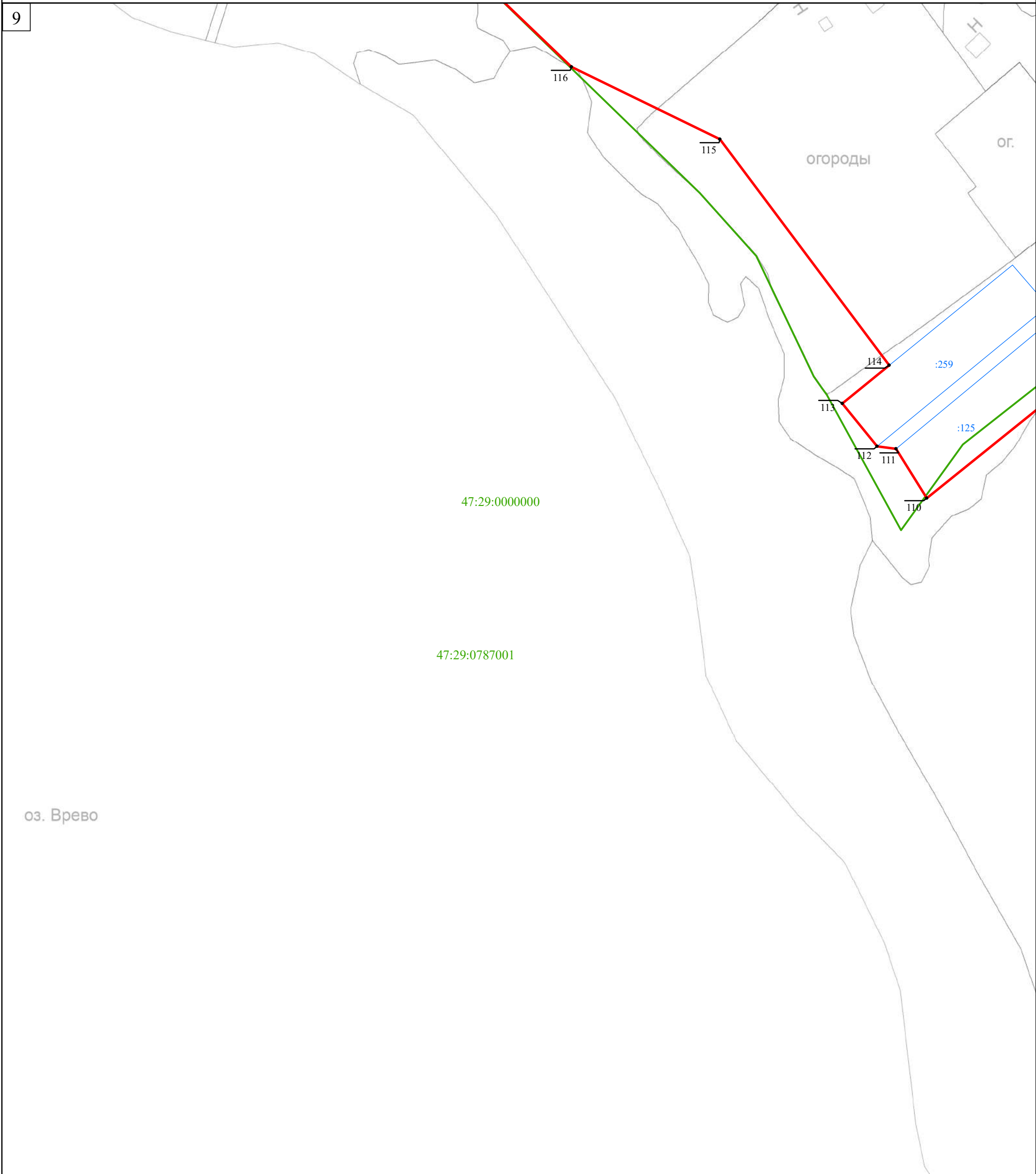
Подпись _____ Дата " ____ " _____ г.

Место для оттиска печати (при наличии) лица,
составившего описание местоположения границ объекта

Раздел 4


План границ объекта

9



Масштаб 1:1 000

Используемые условные знаки и обозначения:

- Граница объекта
- Граница кадастрового квартала
- Граница земельного участка
(в соответствии со сведениями Единого государственного реестра недвижимости)
-  Характерная точка границы объекта
- 12 Номер земельного участка, сведения о границах которого внесены в Единый государственный реестр недвижимости, в кадастровом квартале
- 47:29:0787001 Номер кадастрового квартала

Подпись _____ Дата " ____ " _____ г.

Место для оттиска печати (при наличии) лица,
составившего описание местоположения границ объекта

Раздел 4


План границ объекта

10



Масштаб 1:1 000

Используемые условные знаки и обозначения:

- Граница объекта
- Граница кадастрового квартала
- Граница земельного участка
(в соответствии со сведениями Единого государственного реестра недвижимости)
-  Характерная точка границы объекта
- :53 Номер земельного участка, сведения о границах которого внесены в Единый государственный реестр недвижимости, в кадастровом квартале
- 47:29:0787001 Номер кадастрового квартала

Подпись _____ Дата " ____ " _____ г.

Место для оттиска печати (при наличии) лица, составившего описание местоположения границ объекта

Раздел 4


План границ объекта

11



Масштаб 1:1 000

Используемые условные знаки и обозначения:

- Граница объекта
- Граница кадастрового квартала
- Граница земельного участка
(в соответствии со сведениями Единого государственного реестра недвижимости)
-  Характерная точка границы объекта
- :53 Номер земельного участка, сведения о границах которого внесены в Единый государственный реестр недвижимости, в кадастровом квартале
- 47:29:0787001 Номер кадастрового квартала

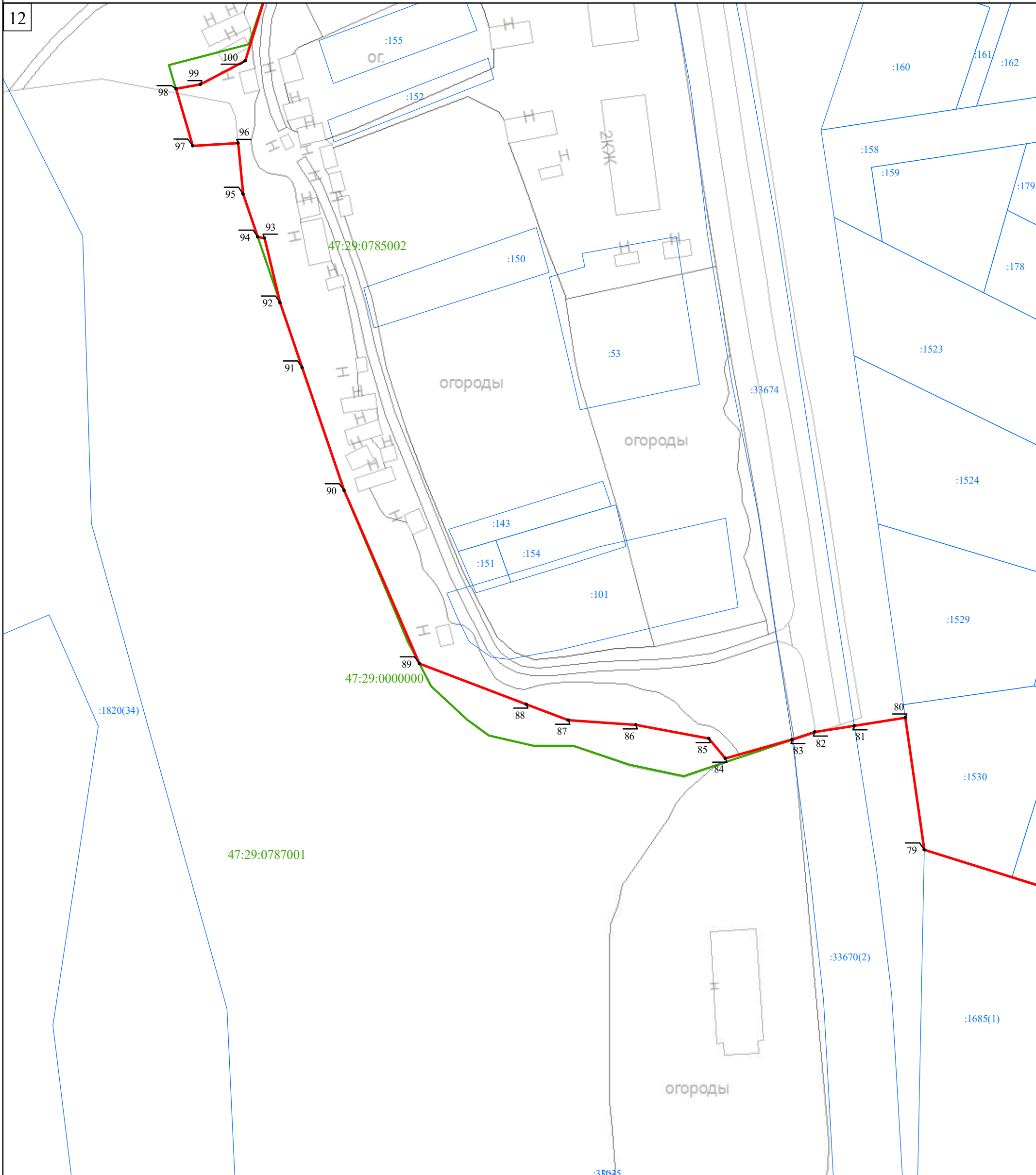
Подпись _____ Дата "___" _____ г.

Место для оттиска печати (при наличии) лица, составившего описание местоположения границ объекта

Раздел 4


План границ объекта

12



Масштаб 1:1 000

Используемые условные знаки и обозначения:

- Граница объекта
- Граница кадастрового квартала
- Граница земельного участка
(в соответствии со сведениями Единого государственного реестра недвижимости)
-  Характерная точка границы объекта
- :53 Номер земельного участка, сведения о границах которого внесены в Единый государственный реестр недвижимости, в кадастровом квартале
- 47:29:0787001 Номер кадастрового квартала

Подпись _____ Дата " ____ " _____ г.

Место для оттиска печати (при наличии) лица, составившего описание местоположения границ объекта

ОПИСАНИЕ МЕСТОПОЛОЖЕНИЯ ГРАНИЦ

деревня Надевицы

(наименование объекта, местоположение границ которого описано (далее - объект))

Раздел 1

Сведения об объекте

№ п/п	Характеристики объекта	Описание характеристик
1	2	3
1.	Местоположение объекта	Ленинградская область, Лужский муниципальный район, Скребловское сельское поселение, деревня Надевицы
2.	Площадь объекта +/- величина погрешности определения площади (Р +/- Дельта Р)	119007 м ² +/- 121 м ²
3.	Иные характеристики объекта	-

Раздел 2

Сведения о местоположении границ объекта

1. Система координат МСК-47 зона 2

2. Сведения о характерных точках границ объекта

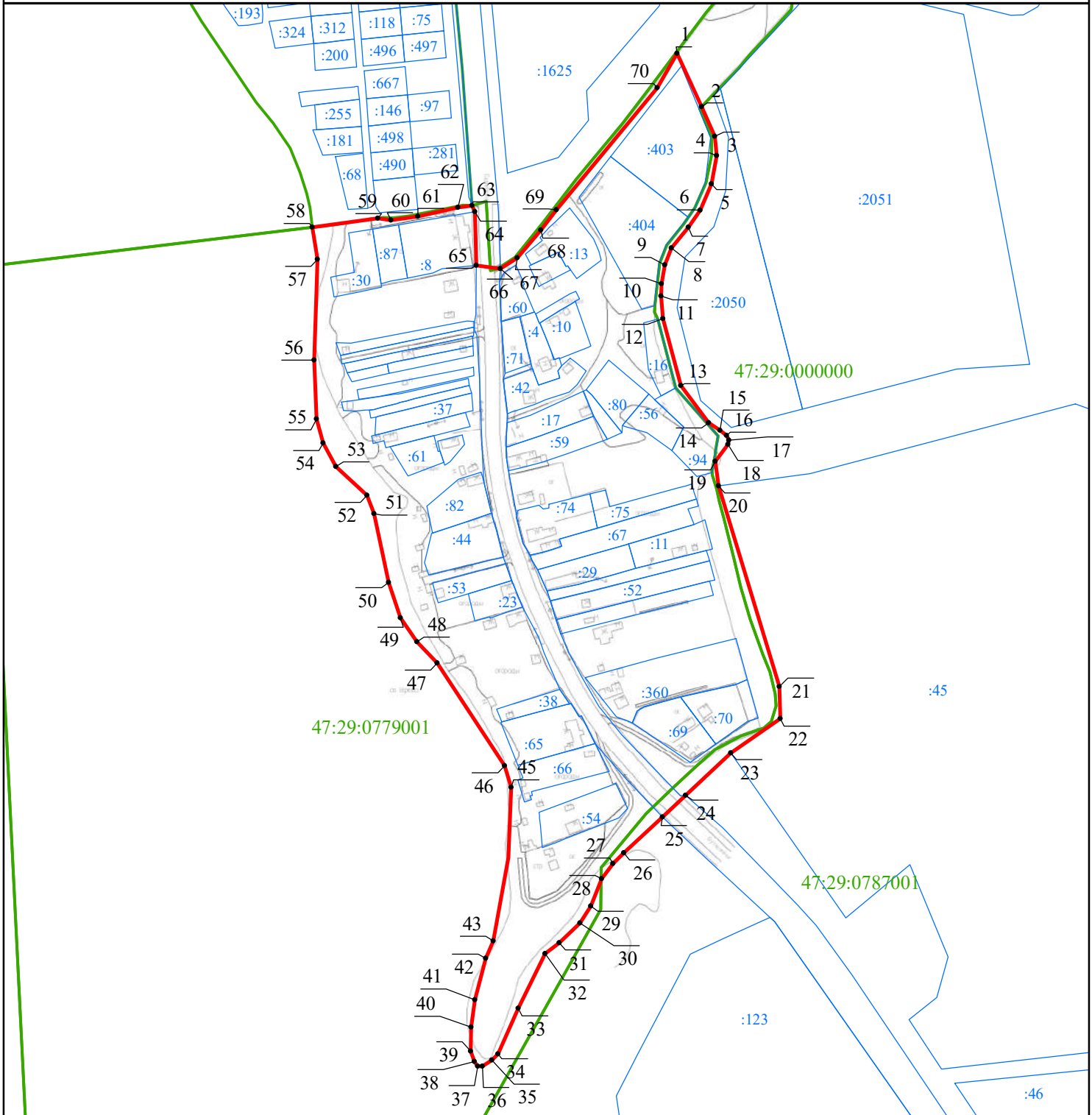
Обозначение характерных точек границ	Координаты, м		Метод определения координат характерной точки	Средняя квадратическая погрешность положения характерной точки (Mt), м	Описание обозначения точки на местности (при наличии)
	X	Y			
1	2	3	4	5	6
1	286326,46	2189207,31	картометрический	0,1	-
2	286288,21	2189224,92	картометрический	0,1	-
3	286266,84	2189234,44	картометрический	0,1	-
4	286252,91	2189236,02	картометрический	0,1	-
5	286232,54	2189232,06	картометрический	0,1	-
6	286213,63	2189223,94	картометрический	0,1	-
7	286201,43	2189215,55	картометрический	0,1	-
8	286186,59	2189203,39	картометрический	0,1	-
9	286174,32	2189198,61	картометрический	0,1	-
10	286160,80	2189196,35	картометрический	0,1	-
11	286152,15	2189195,82	картометрический	0,1	-
12	286135,68	2189197,38	картометрический	0,1	-
13	286087,71	2189209,97	картометрический	0,1	-
14	286060,95	2189230,09	картометрический	0,1	-
15	286055,58	2189238,34	картометрический	0,1	-
16	286051,74	2189243,10	картометрический	0,1	-
17	286048,35	2189244,65	картометрический	0,1	-
18	286045,44	2189243,88	картометрический	0,1	-
19	286033,18	2189234,89	картометрический	0,1	-
20	286015,51	2189237,31	картометрический	0,1	-
21	285871,18	2189281,06	картометрический	0,1	-
22	285848,30	2189281,62	картометрический	0,1	-
23	285823,67	2189245,93	картометрический	0,1	-
24	285793,16	2189213,37	картометрический	0,1	-
25	285777,62	2189196,79	картометрический	0,1	-
26	285751,58	2189168,99	картометрический	0,1	-
27	285743,76	2189161,20	картометрический	0,1	-
28	285733,25	2189153,09	картометрический	0,1	-
29	285713,49	2189145,35	картометрический	0,1	-
30	285701,29	2189137,77	картометрический	0,1	-
31	285686,90	2189122,89	картометрический	0,1	-
32	285679,37	2189112,51	картометрический	0,1	-
33	285639,79	2189093,30	картометрический	0,1	-
34	285607,22	2189078,79	картометрический	0,1	-
35	285602,71	2189074,14	картометрический	0,1	-
36	285598,37	2189067,42	картометрический	0,1	-
37	285598,31	2189064,08	картометрический	0,1	-
38	285601,80	2189061,69	картометрический	0,1	-
39	285608,98	2189059,07	картометрический	0,1	-

1	2	3	4	5	6
40	285626,36	2189059,28	картометрический	0,1	-
41	285646,10	2189062,05	картометрический	0,1	-
42	285675,84	2189069,97	картометрический	0,1	-
43	285688,25	2189075,19	картометрический	0,1	-
44	285748,33	2189086,15	картометрический	0,1	-
45	285798,85	2189088,24	картометрический	0,1	-
46	285814,22	2189083,36	картометрический	0,1	-
47	285888,10	2189035,00	картометрический	0,1	-
48	285903,52	2189020,33	картометрический	0,1	-
49	285920,65	2189008,46	картометрический	0,1	-
50	285946,03	2189000,06	картометрический	0,1	-
51	285995,63	2188989,72	картометрический	0,1	-
52	286008,82	2188984,69	картометрический	0,1	-
53	286029,39	2188962,30	картометрический	0,1	-
54	286046,36	2188952,95	картометрический	0,1	-
55	286063,59	2188948,31	картометрический	0,1	-
56	286105,83	2188946,48	картометрический	0,1	-
57	286178,35	2188949,09	картометрический	0,1	-
58	286201,53	2188945,23	картометрический	0,1	-
59	286207,93	2188992,35	картометрический	0,1	-
60	286206,64	2189001,78	картометрический	0,1	-
61	286209,28	2189021,03	картометрический	0,1	-
62	286215,65	2189049,85	картометрический	0,1	-
63	286217,03	2189059,96	картометрический	0,1	-
64	286212,76	2189062,10	картометрический	0,1	-
65	286174,00	2189063,25	картометрический	0,1	-
66	286171,75	2189080,38	картометрический	0,1	-
67	286179,52	2189092,58	картометрический	0,1	-
68	286199,60	2189109,50	картометрический	0,1	-
69	286213,93	2189120,85	картометрический	0,1	-
70	286301,69	2189193,28	картометрический	0,1	-
1	286326,46	2189207,31	картометрический	0,1	-

3. Сведения о характерных точках части (частей) границы объекта					
Обозначение характерных точек части границы	Координаты, м		Метод определения координат характерной точки	Средняя квадратическая погрешность положения характерной точки (M _t), м	Описание обозначения точки на местности (при наличии)
	X	Y			
1	2	3	4	5	6
-	-	-	-	-	


Раздел 4

План границ объекта



Масштаб 1:4 000

Используемые условные знаки и обозначения:

- Граница объекта
- Граница кадастрового квартала
- Граница земельного участка
(в соответствии со сведениями Единого государственного реестра недвижимости)
-  Характерная точка границы объекта
- :53 Номер земельного участка, сведения о границах которого внесены в Единый государственный реестр недвижимости, в кадастровом квартале
- 47:29:0729002 Номер кадастрового квартала

Подпись _____ Дата " ____ " _____ г.

Место для оттиска печати (при наличии) лица,
составившего описание местоположения границ объекта

ОПИСАНИЕ МЕСТОПОЛОЖЕНИЯ ГРАНИЦ

деревня Неужицы

(наименование объекта, местоположение границ которого описано (далее - объект))

Раздел 1

Сведения об объекте

№ п/п	Характеристики объекта	Описание характеристик
1	2	3
1.	Местоположение объекта	Ленинградская область, Лужский муниципальный район, Скребловское сельское поселение, деревня Неужицы
2.	Площадь объекта +/- величина погрешности определения площади (P +/- Дельта P)	75808 м ² +/- 96 м ²
3.	Иные характеристики объекта	-

Раздел 2

Сведения о местоположении границ объекта

1. Система координат МСК-47 зона 2

2. Сведения о характерных точках границ объекта

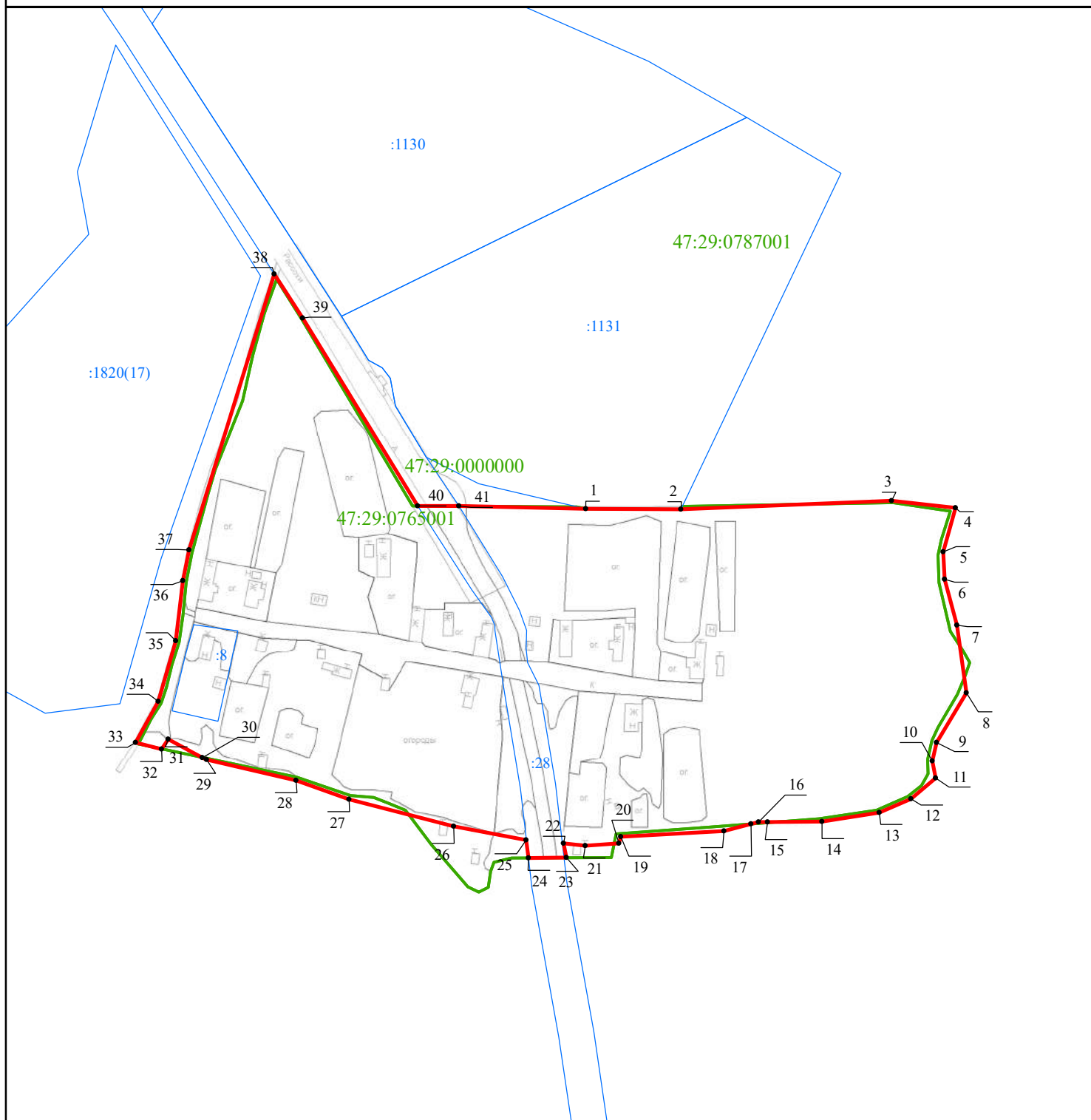
Обозначение характерных точек границ	Координаты, м		Метод определения координат характерной точки	Средняя квадратическая погрешность положения характерной точки (Mt), м	Описание обозначения точки на местности (при наличии)
	X	Y			
1	2	3	4	5	6
1	274918,15	2199950,24	картометрический	0,1	-
2	274917,93	2200001,31	картометрический	0,1	-
3	274922,68	2200114,29	картометрический	0,1	-
4	274918,76	2200148,47	картометрический	0,1	-
5	274895,14	2200142,07	картометрический	0,1	-
6	274880,38	2200142,59	картометрический	0,1	-
7	274855,76	2200149,32	картометрический	0,1	-
8	274819,42	2200154,51	картометрический	0,1	-
9	274792,84	2200138,42	картометрический	0,1	-
10	274782,83	2200136,05	картометрический	0,1	-
11	274773,74	2200138,00	картометрический	0,1	-
12	274762,45	2200124,59	картометрический	0,1	-
13	274755,07	2200107,73	картометрический	0,1	-
14	274750,33	2200077,01	картометрический	0,1	-
15	274750,18	2200047,74	картометрический	0,1	-
16	274750,16	2200042,93	картометрический	0,1	-
17	274749,08	2200038,79	картометрический	0,1	-
18	274745,31	2200024,36	картометрический	0,1	-
19	274742,29	2199968,97	картометрический	0,1	-
20	274738,67	2199967,96	картометрический	0,1	-
21	274737,45	2199950,03	картометрический	0,1	-
22	274738,65	2199938,27	картометрический	0,1	-
23	274730,98	2199939,73	картометрический	0,1	-
24	274730,81	2199919,42	картометрический	0,1	-
25	274740,53	2199918,27	картометрический	0,1	-
26	274747,77	2199879,36	картометрический	0,1	-
27	274762,24	2199823,03	картометрический	0,1	-
28	274772,51	2199794,79	картометрический	0,1	-
29	274783,50	2199746,77	картометрический	0,1	-
30	274784,73	2199744,49	картометрический	0,1	-
31	274794,62	2199726,12	картометрический	0,1	-
32	274789,14	2199722,44	картометрический	0,1	-
33	274792,73	2199708,46	картометрический	0,1	-
34	274814,74	2199720,65	картометрический	0,1	-
35	274847,41	2199730,22	картометрический	0,1	-
36	274879,74	2199734,07	картометрический	0,1	-
37	274896,26	2199737,33	картометрический	0,1	-
38	275044,21	2199782,92	картометрический	0,1	-
39	275020,58	2199798,22	картометрический	0,1	-

1	2	3	4	5	6
40	274919,87	2199859,92	картометрический	0,1	-
41	274919,72	2199882,14	картометрический	0,1	-
1	274918,15	2199950,24	картометрический	0,1	-

3. Сведения о характерных точках части (частей) границы объекта					
Обозначение характерных точек части границы	Координаты, м		Метод определения координат характерной точки	Средняя квадратическая погрешность положения характерной точки (M _t), м	Описание обозначения точки на местности (при наличии)
	X	Y			
1	2	3	4	5	6
-	-	-	-	-	


Раздел 4

План границ объекта



Масштаб 1:3 000

Используемые условные знаки и обозначения:

- Граница объекта
- Граница кадастрового квартала
- Граница земельного участка
(в соответствии со сведениями Единого государственного реестра недвижимости)
-  Характерная точка границы объекта
- :53 Номер земельного участка, сведения о границах которого внесены в Единый государственный реестр недвижимости, в кадастровом квартале
- 47:29:0765001 Номер кадастрового квартала

Подпись _____ Дата " ____ " _____ г.

Место для оттиска печати (при наличии) лица,
составившего описание местоположения границ объекта

ОПИСАНИЕ МЕСТОПОЛОЖЕНИЯ ГРАНИЦ

деревня Новая Серёдка

(наименование объекта, местоположение границ которого описано (далее - объект))

Раздел 1

Сведения об объекте

№ п/п	Характеристики объекта	Описание характеристик
1	2	3
1.	Местоположение объекта	Ленинградская область, Лужский муниципальный район, Скребловское сельское поселение, деревня Новая Серёдка
2.	Площадь объекта +/- величина погрешности определения площади (P +/- Дельта P)	325169 м ² +/- 200 м ²
3.	Иные характеристики объекта	-

Раздел 2

Сведения о местоположении границ объекта

1. Система координат МСК-47 зона 2

2. Сведения о характерных точках границ объекта

Обозначение характерных точек границ	Координаты, м		Метод определения координат характерной точки	Средняя квадратическая погрешность положения характерной точки (M), м	Описание обозначения точки на местности (при наличии)
	X	Y			
1	2	3	4	5	6
Часть № 1					
1	287843,27	2182188,04	картометрический	0,1	-
2	287841,58	2182187,40	картометрический	0,1	-
3	287841,26	2182184,77	картометрический	0,1	-
4	287842,84	2182181,70	картометрический	0,1	-
5	287843,41	2182175,92	картометрический	0,1	-
6	287842,36	2182159,56	картометрический	0,1	-
7	287841,93	2182156,19	картометрический	0,1	-
8	287840,46	2182154,39	картометрический	0,1	-
9	287838,55	2182153,55	картометрический	0,1	-
10	287832,96	2182154,29	картометрический	0,1	-
11	287826,46	2182154,18	картометрический	0,1	-
12	287820,86	2182152,28	картометрический	0,1	-
13	287815,37	2182151,76	картометрический	0,1	-
14	287812,94	2182150,70	картометрический	0,1	-
15	287811,57	2182149,01	картометрический	0,1	-
16	287810,85	2182146,07	картометрический	0,1	-
17	287811,89	2182138,83	картометрический	0,1	-
18	287814,53	2182124,90	картометрический	0,1	-
19	287813,89	2182115,82	картометрический	0,1	-
20	287810,51	2182108,33	картометрический	0,1	-
21	287809,67	2182105,16	картометрический	0,1	-
22	287809,88	2182100,83	картометрический	0,1	-
23	287812,61	2182092,33	картометрический	0,1	-
24	287813,14	2182088,00	картометрический	0,1	-
25	287812,61	2182082,83	картометрический	0,1	-
26	287817,05	2182073,44	картометрический	0,1	-
27	287819,48	2182062,14	картометрический	0,1	-
28	287819,48	2182059,51	картометрический	0,1	-
29	287821,17	2182056,66	картометрический	0,1	-
30	287823,38	2182055,18	картометрический	0,1	-
31	287827,02	2182055,07	картометрический	0,1	-
32	287834,83	2182058,45	картометрический	0,1	-
33	287837,61	2182059,99	картометрический	0,1	-
34	287840,31	2182060,10	картометрический	0,1	-
35	287845,61	2182058,24	картометрический	0,1	-
36	287849,51	2182059,50	картометрический	0,1	-
37	287860,71	2182058,45	картометрический	0,1	-
38	287863,10	2182057,50	картометрический	0,1	-

1	2	3	4	5	6
39	287864,79	2182055,07	картометрический	0,1	-
40	287866,27	2182051,17	картометрический	0,1	-
41	287868,26	2182049,34	картометрический	0,1	-
42	287870,89	2182049,60	картометрический	0,1	-
43	287873,53	2182051,40	картометрический	0,1	-
44	287876,26	2182054,03	картометрический	0,1	-
45	287880,91	2182054,77	картометрический	0,1	-
46	287891,47	2182050,55	картометрический	0,1	-
47	287895,88	2182046,55	картометрический	0,1	-
48	287901,06	2182039,37	картометрический	0,1	-
49	287911,91	2182031,15	картометрический	0,1	-
50	287923,65	2182023,73	картометрический	0,1	-
51	287930,58	2182021,48	картометрический	0,1	-
52	287938,58	2182020,42	картометрический	0,1	-
53	287958,74	2182151,81	картометрический	0,1	-
54	287969,23	2182167,21	картометрический	0,1	-
55	287966,19	2182169,01	картометрический	0,1	-
56	287962,28	2182175,45	картометрический	0,1	-
57	287960,70	2182179,88	картометрический	0,1	-
58	287959,43	2182185,58	картометрический	0,1	-
59	287958,51	2182187,56	картометрический	0,1	-
60	287956,40	2182189,04	картометрический	0,1	-
61	287952,60	2182189,04	картометрический	0,1	-
62	287950,69	2182190,20	картометрический	0,1	-
63	287947,87	2182195,55	картометрический	0,1	-
64	287943,79	2182209,76	картометрический	0,1	-
65	287941,06	2182206,93	картометрический	0,1	-
66	287924,88	2182214,33	картометрический	0,1	-
67	287918,46	2182219,35	картометрический	0,1	-
68	287916,47	2182218,58	картометрический	0,1	-
69	287911,61	2182218,05	картометрический	0,1	-
70	287907,70	2182216,89	картометрический	0,1	-
71	287902,23	2182215,61	картометрический	0,1	-
72	287899,47	2182213,30	картометрический	0,1	-
73	287896,40	2182212,77	картометрический	0,1	-
74	287893,92	2182210,77	картометрический	0,1	-
75	287888,96	2182210,88	картометрический	0,1	-
76	287884,41	2182208,87	картометрический	0,1	-
77	287878,92	2182208,56	картометрический	0,1	-
78	287877,34	2182207,29	картометрический	0,1	-
79	287875,54	2182204,55	картометрический	0,1	-
80	287870,83	2182200,43	картометрический	0,1	-
81	287865,98	2182198,96	картометрический	0,1	-
82	287863,97	2182198,54	картометрический	0,1	-
83	287858,90	2182195,58	картометрический	0,1	-
84	287856,25	2182190,89	картометрический	0,1	-
85	287853,93	2182189,73	картометрический	0,1	-
86	287850,87	2182187,83	картометрический	0,1	-
1	287843,27	2182188,04	картометрический	0,1	-
Часть № 2					

1	2	3	4	5	6
87	287984,51	2182386,81	картометрический	0,1	-
88	287941,39	2182371,85	картометрический	0,1	-
89	287944,37	2182361,35	картометрический	0,1	-
90	287951,53	2182343,84	картометрический	0,1	-
91	287973,32	2182348,26	картометрический	0,1	-
92	287979,76	2182339,37	картометрический	0,1	-
93	287990,82	2182328,85	картометрический	0,1	-
94	288005,27	2182337,31	картометрический	0,1	-
87	287984,51	2182386,81	картометрический	0,1	-
Часть № 3					
95	288057,86	2182495,88	картометрический	0,1	-
96	288029,54	2182579,29	картометрический	0,1	-
97	288039,36	2182605,92	картометрический	0,1	-
98	288060,26	2182615,91	картометрический	0,1	-
99	288050,38	2182632,26	картометрический	0,1	-
100	288048,02	2182654,96	картометрический	0,1	-
101	288045,32	2182657,71	картометрический	0,1	-
102	288041,59	2182677,83	картометрический	0,1	-
103	287965,44	2182717,45	картометрический	0,1	-
104	287966,04	2182805,99	картометрический	0,1	-
105	287954,50	2182819,94	картометрический	0,1	-
106	287931,65	2182831,83	картометрический	0,1	-
107	287857,19	2182951,24	картометрический	0,1	-
108	287840,63	2182974,73	картометрический	0,1	-
109	287828,86	2183224,60	картометрический	0,1	-
110	287753,80	2183217,23	картометрический	0,1	-
111	287740,76	2183190,53	картометрический	0,1	-
112	287729,88	2183168,23	картометрический	0,1	-
113	287711,96	2183131,48	картометрический	0,1	-
114	287674,00	2183136,52	картометрический	0,1	-
115	287609,72	2183114,02	картометрический	0,1	-
116	287605,20	2183112,44	картометрический	0,1	-
117	287602,72	2183111,57	картометрический	0,1	-
118	287598,60	2183110,13	картометрический	0,1	-
119	287570,20	2183138,97	картометрический	0,1	-
120	287553,76	2183155,63	картометрический	0,1	-
121	287521,69	2183162,31	картометрический	0,1	-
122	287411,85	2183105,43	картометрический	0,1	-
123	287427,23	2182945,50	картометрический	0,1	-
124	287434,14	2182930,89	картометрический	0,1	-
125	287441,97	2182933,59	картометрический	0,1	-
126	287445,03	2182931,89	картометрический	0,1	-
127	287488,13	2182873,88	картометрический	0,1	-
128	287485,71	2182800,72	картометрический	0,1	-
129	287492,30	2182765,27	картометрический	0,1	-
130	287498,59	2182758,96	картометрический	0,1	-
131	287514,57	2182742,93	картометрический	0,1	-
132	287564,51	2182692,84	картометрический	0,1	-
133	287592,31	2182647,50	картометрический	0,1	-
134	287592,59	2182647,07	картометрический	0,1	-

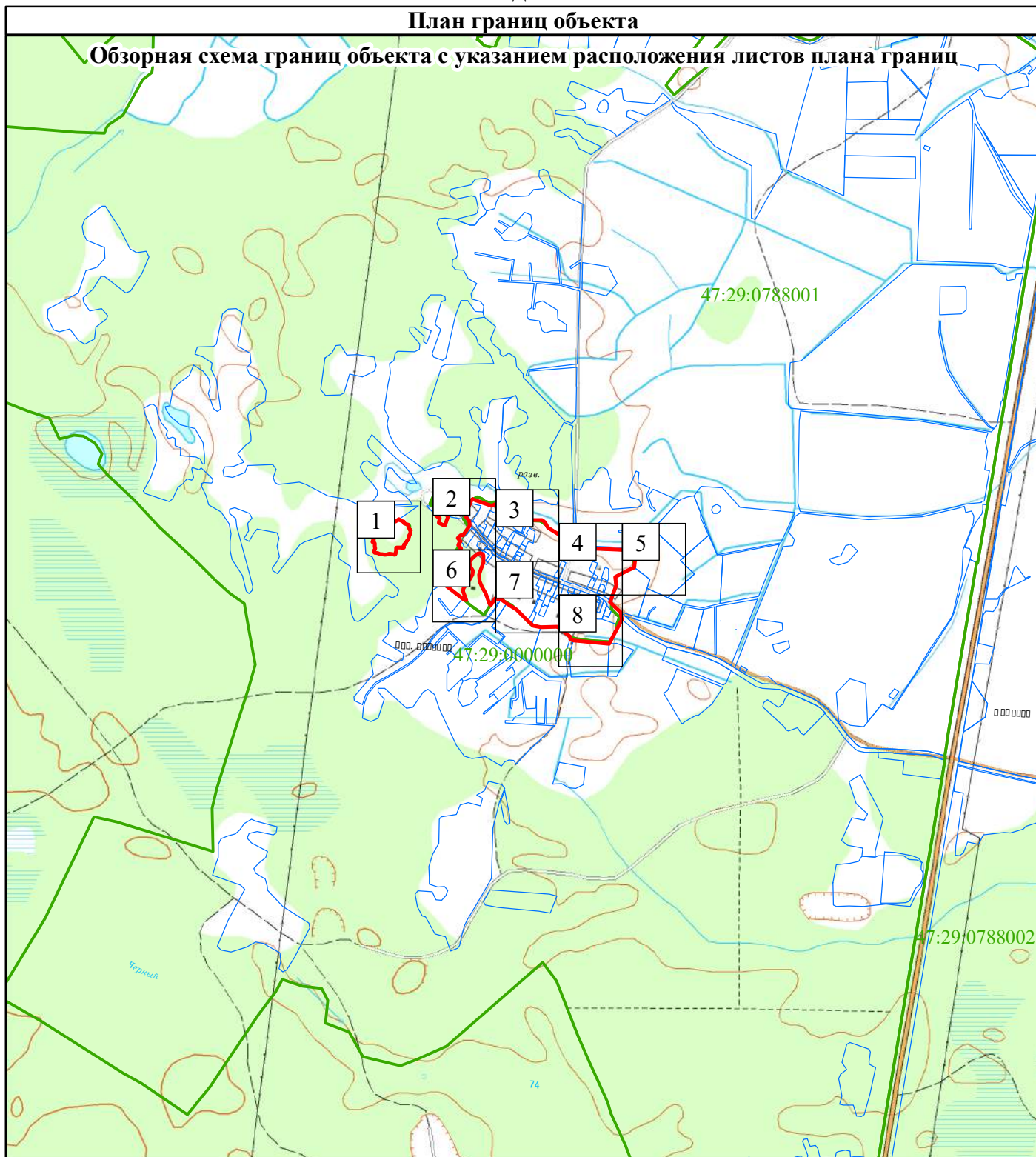
1	2	3	4	5	6
135	287611,78	2182621,71	картометрический	0,1	-
136	287610,98	2182614,63	картометрический	0,1	-
137	287615,98	2182596,78	картометрический	0,1	-
138	287586,45	2182577,55	картометрический	0,1	-
139	287589,70	2182571,89	картометрический	0,1	-
140	287637,87	2182554,52	картометрический	0,1	-
141	287667,02	2182537,72	картометрический	0,1	-
142	287692,96	2182527,84	картометрический	0,1	-
143	287721,37	2182525,37	картометрический	0,1	-
144	287747,30	2182532,78	картометрический	0,1	-
145	287775,00	2182544,73	картометрический	0,1	-
146	287805,78	2182542,98	картометрический	0,1	-
147	287813,07	2182541,75	картометрический	0,1	-
148	287816,47	2182531,54	картометрический	0,1	-
149	287814,00	2182519,19	картометрический	0,1	-
150	287799,68	2182499,43	картометрический	0,1	-
151	287780,65	2182483,37	картометрический	0,1	-
152	287772,01	2182482,88	картометрический	0,1	-
153	287756,44	2182486,58	картометрический	0,1	-
154	287737,92	2182496,46	картометрический	0,1	-
155	287721,37	2182495,72	картометрический	0,1	-
156	287691,72	2182477,20	картометрический	0,1	-
157	287661,34	2182454,96	картометрический	0,1	-
158	287647,26	2182452,49	картометрический	0,1	-
159	287606,54	2182468,35	картометрический	0,1	-
160	287612,56	2182455,33	картометрический	0,1	-
161	287683,38	2182361,83	картометрический	0,1	-
162	287838,18	2182443,79	картометрический	0,1	-
163	287853,77	2182431,38	картометрический	0,1	-
164	287863,50	2182435,52	картометрический	0,1	-
165	287870,45	2182441,68	картометрический	0,1	-
166	287883,98	2182429,42	картометрический	0,1	-
167	287896,79	2182442,11	картометрический	0,1	-
168	287898,34	2182453,40	картометрический	0,1	-
169	287939,43	2182482,26	картометрический	0,1	-
170	287949,67	2182481,32	картометрический	0,1	-
171	287961,77	2182480,15	картометрический	0,1	-
172	287986,12	2182462,11	картометрический	0,1	-
173	288000,22	2182468,21	картометрический	0,1	-
174	288054,22	2182491,56	картометрический	0,1	-
95	288057,86	2182495,88	картометрический	0,1	-

3. Сведения о характерных точках части (частей) границы объекта					
Обозначение характерных точек части границы	Координаты, м		Метод определения координат характерной точки	Средняя квадратическая погрешность положения характерной точки (M _t), м	Описание обозначения точки на местности (при наличии)
	X	Y			
1	2	3	4	5	6
-	-	-	-	-	

Раздел 4

План границ объекта

Обзорная схема границ объекта с указанием расположения листов плана границ



Масштаб 1:25 000

Используемые условные знаки и обозначения:

- Граница объекта
- Граница кадастрового квартала
- Граница земельного участка
(в соответствии со сведениями Единого государственного реестра недвижимости)

47:29:0788001 Номер кадастрового квартала



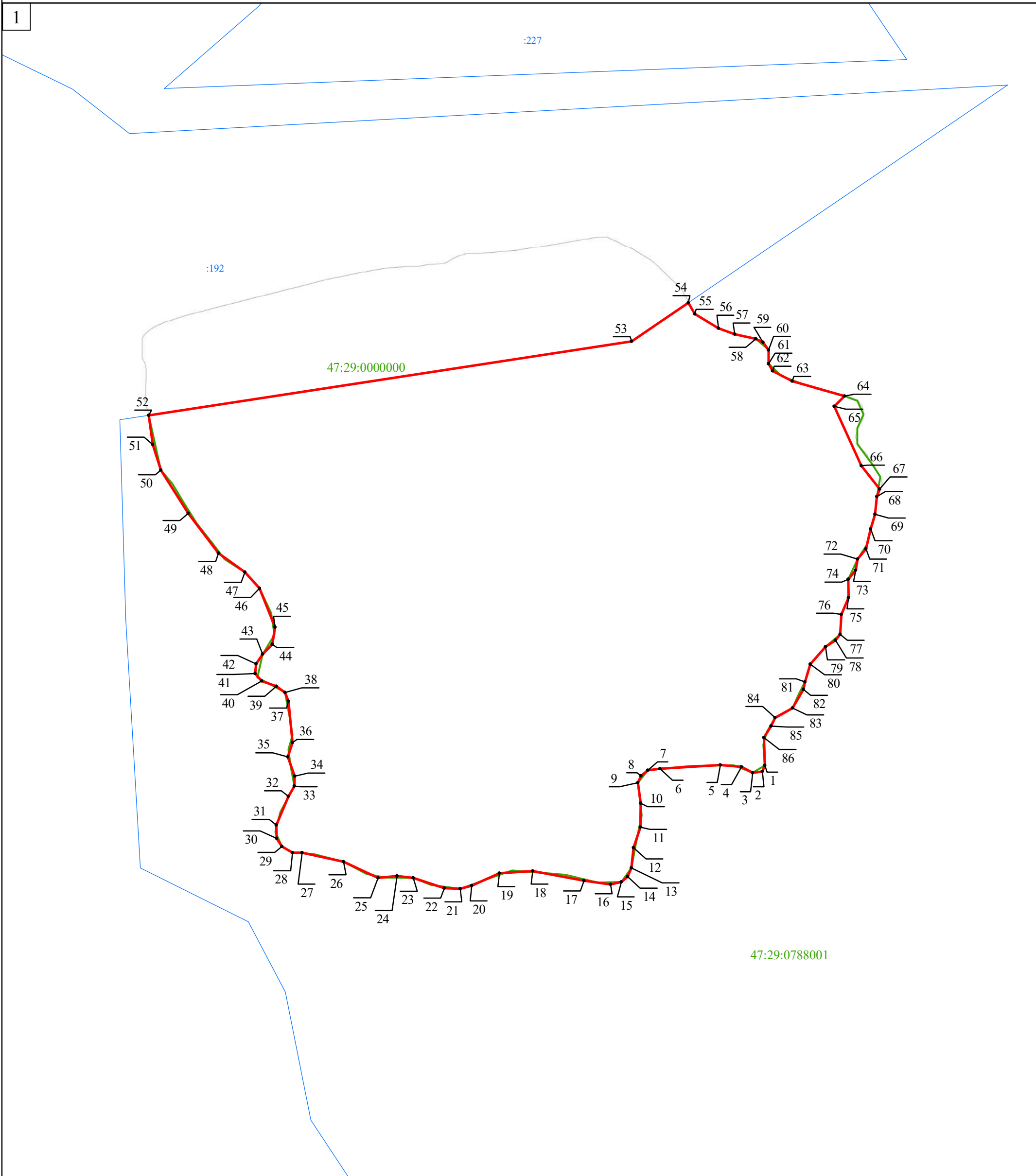
Рамка и номер листа плана границ

Подпись _____ Дата " ____ " _____ г.

Место для оттиска печати (при наличии) лица,
составившего описание местоположения границ


Раздел 4

План границ объекта



Масштаб 1:1 000

Используемые условные знаки и обозначения:

- Граница объекта
- Граница кадастрового квартала
- Граница земельного участка
(в соответствии со сведениями Единого государственного реестра недвижимости)
-  Характерная точка границы объекта
- :53 Номер земельного участка, сведения о границах которого внесены в Единый государственный реестр недвижимости, в кадастровом квартале
- 47:29:0728001 Номер кадастрового квартала

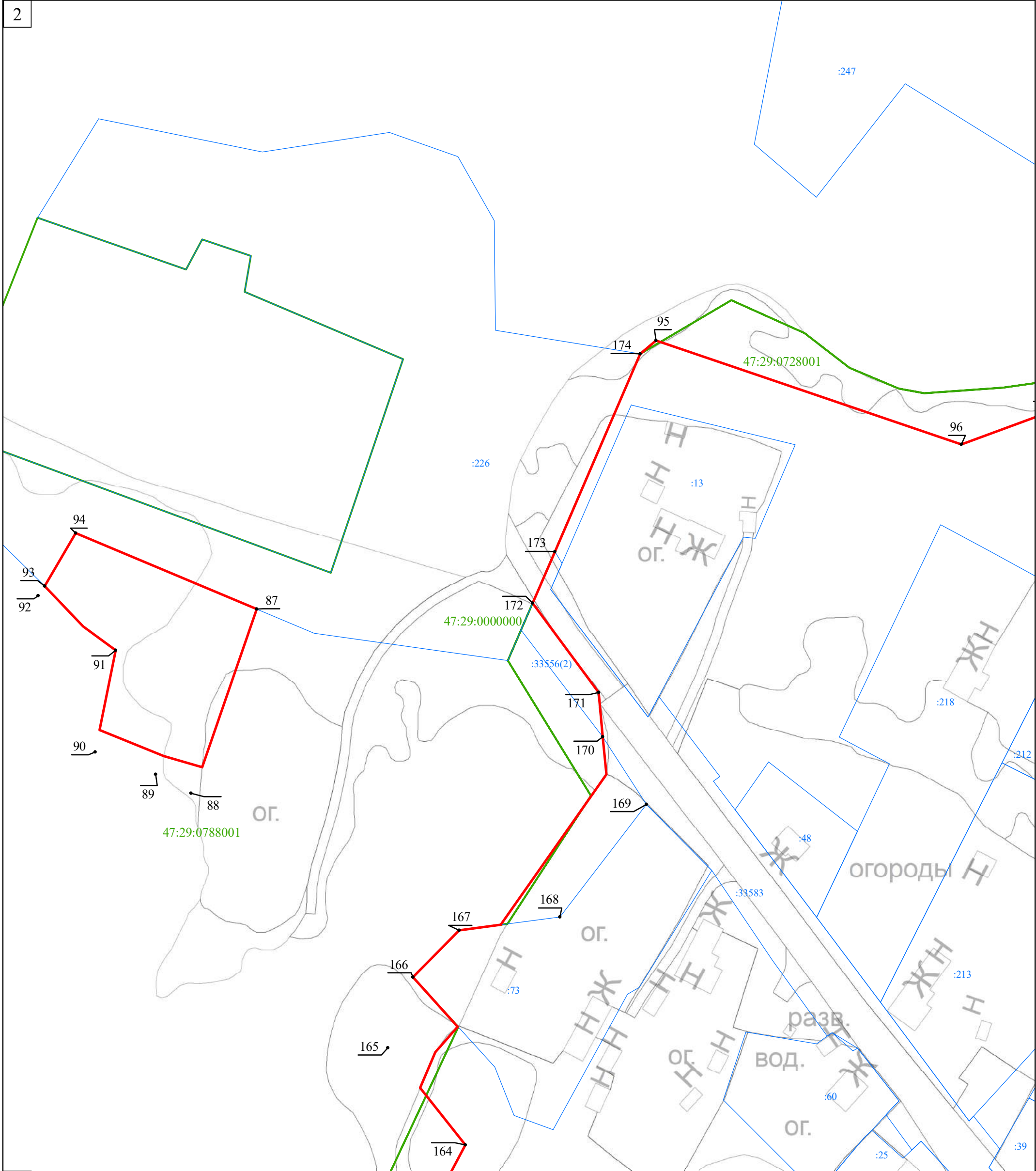
Подпись _____ Дата "___" _____ г.

Место для оттиска печати (при наличии) лица,
составившего описание местоположения границ объекта

Раздел 4


План границ объекта

2



Масштаб 1:1 000

Используемые условные знаки и обозначения:

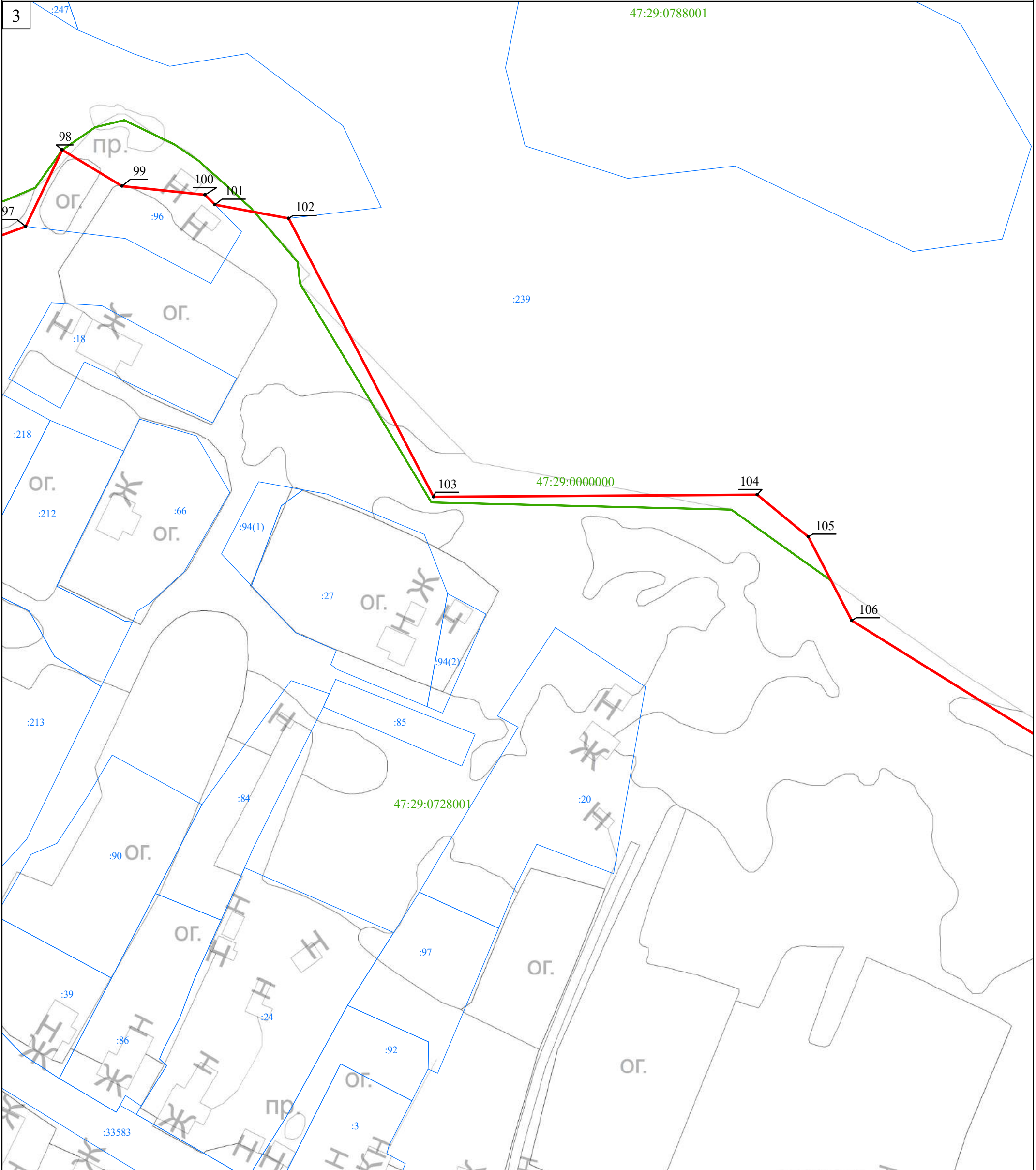
- Граница объекта
- Граница кадастрового квартала
- Граница земельного участка
(в соответствии со сведениями Единого государственного реестра недвижимости)
-  Характерная точка границы объекта
- :53 Номер земельного участка, сведения о границах которого внесены в Единый государственный реестр недвижимости, в кадастровом квартале
- 47:29:0728001 Номер кадастрового квартала

Подпись _____ Дата " ____ " _____ г.

Место для оттиска печати (при наличии) лица, составившего описание местоположения границ объекта

Раздел 4

План границ объекта



Масштаб 1:1 000

Используемые условные знаки и обозначения:

- Граница объекта
- Граница кадастрового квартала
- Граница земельного участка
(в соответствии со сведениями Единого государственного реестра недвижимости)
- 12
Характерная точка границы объекта
- :53 Номер земельного участка, сведения о границах которого внесены в Единый государственный реестр недвижимости, в кадастровом квартале
- 47:29:0728001 Номер кадастрового квартала

Подпись _____ Дата " ____ " _____ г.

Место для оттиска печати (при наличии) лица,
составившего описание местоположения границ объекта

Раздел 4


План границ объекта

4



Масштаб 1:1 000

Используемые условные знаки и обозначения:

- Граница объекта
- Граница кадастрового квартала
- Граница земельного участка
(в соответствии со сведениями Единого государственного реестра недвижимости)
-  12
Характерная точка границы объекта
- :53 Номер земельного участка, сведения о границах которого внесены в Единый государственный реестр недвижимости, в кадастровом квартале
- 47:29:0728001 Номер кадастрового квартала

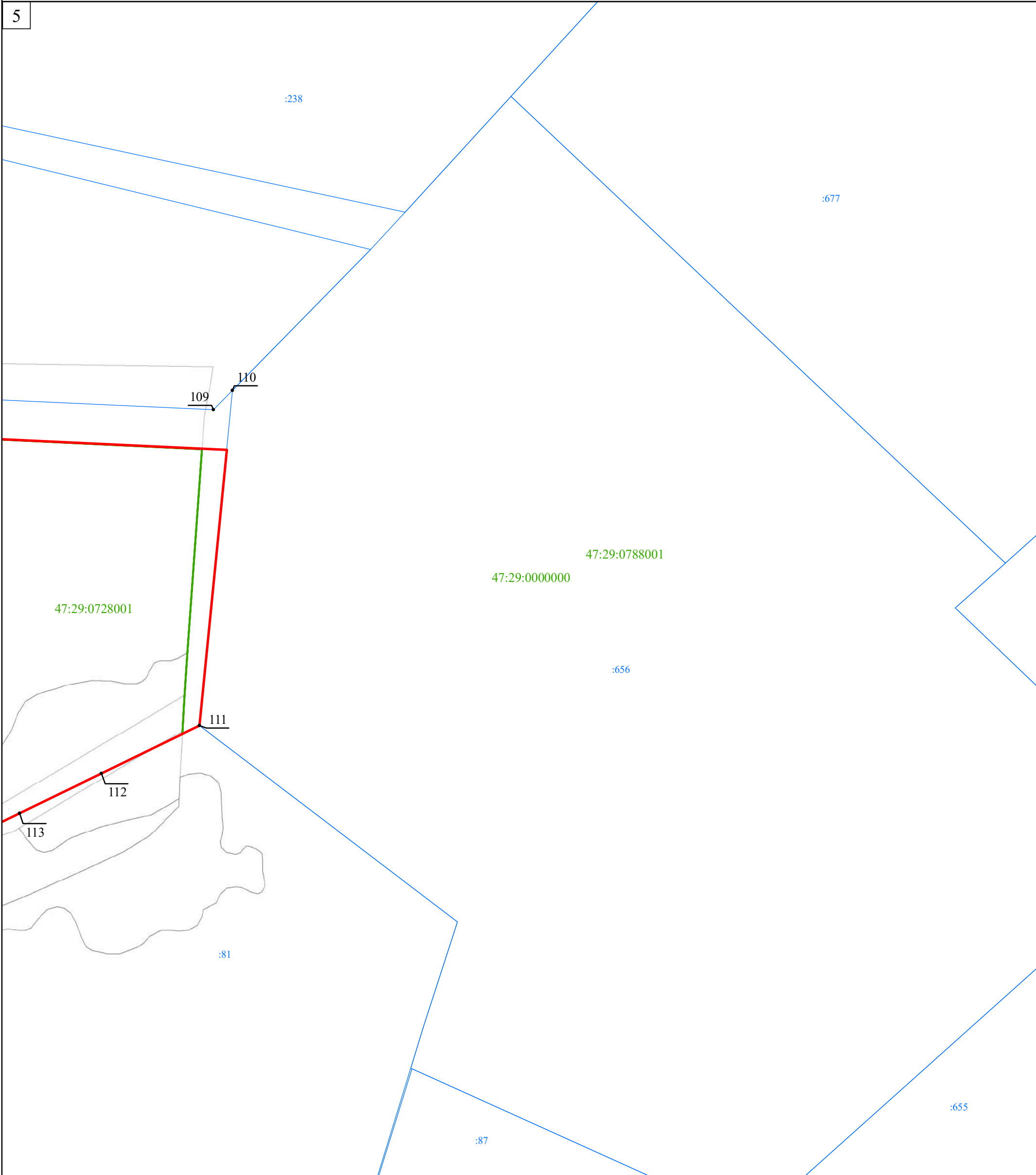
Подпись _____ Дата " ____ " _____ г.

Место для оттиска печати (при наличии) лица, составившего описание местоположения границ объекта

Раздел 4


План границ объекта

5



Масштаб 1:1 000

Используемые условные знаки и обозначения:

- Граница объекта
- Граница кадастрового квартала
- Граница земельного участка
(в соответствии со сведениями Единого государственного реестра недвижимости)
-  12
Характерная точка границы объекта
- :53 Номер земельного участка, сведения о границах которого внесены в
Единый государственный реестр недвижимости, в кадастровом квартале
- 47:29:0728001 Номер кадастрового квартала

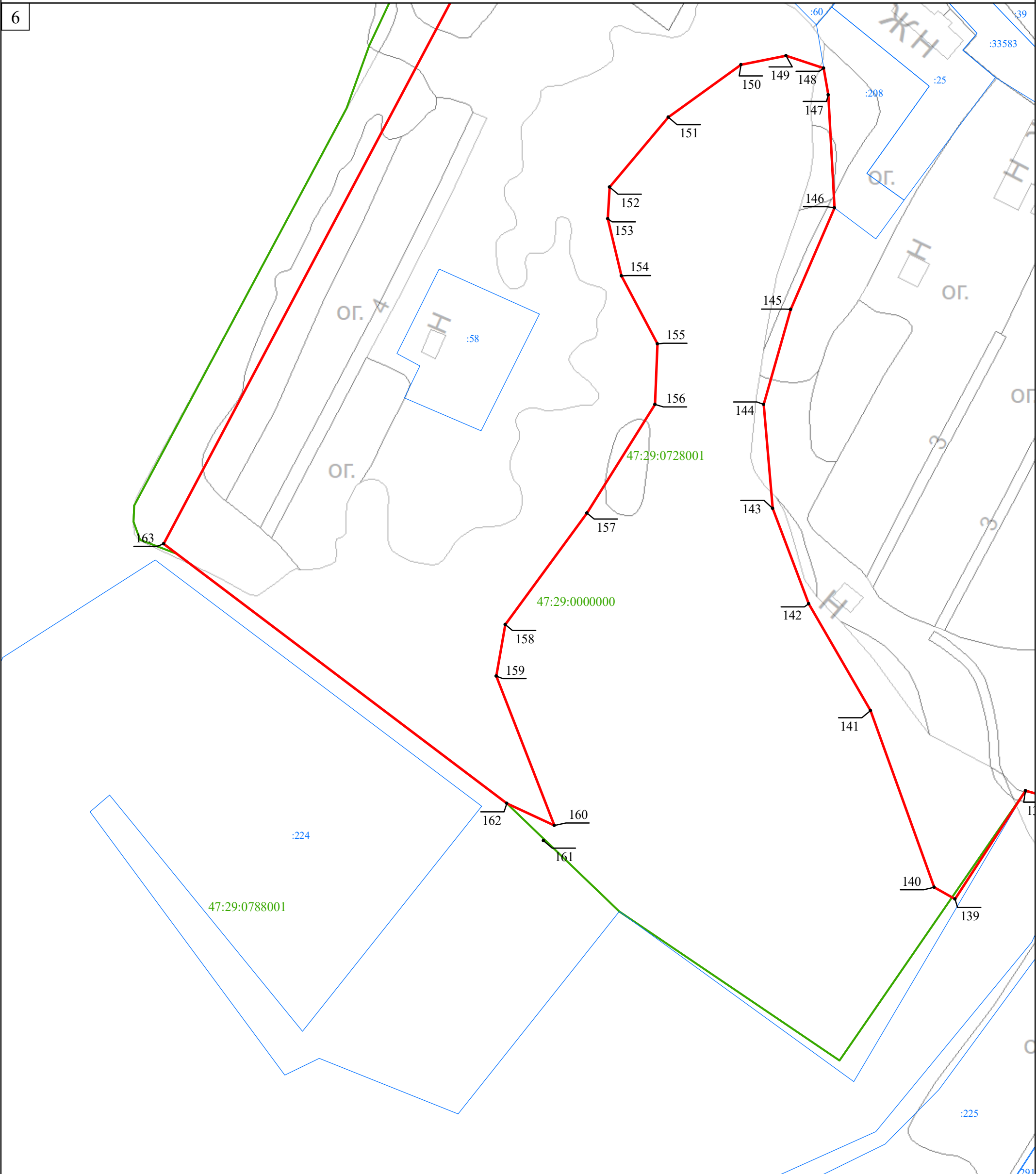
Подпись _____ Дата " ____ " _____ г.

Место для оттиска печати (при наличии) лица,
составившего описание местоположения границ объекта

Раздел 4


План границ объекта

6



Масштаб 1:1 000

Используемые условные знаки и обозначения:

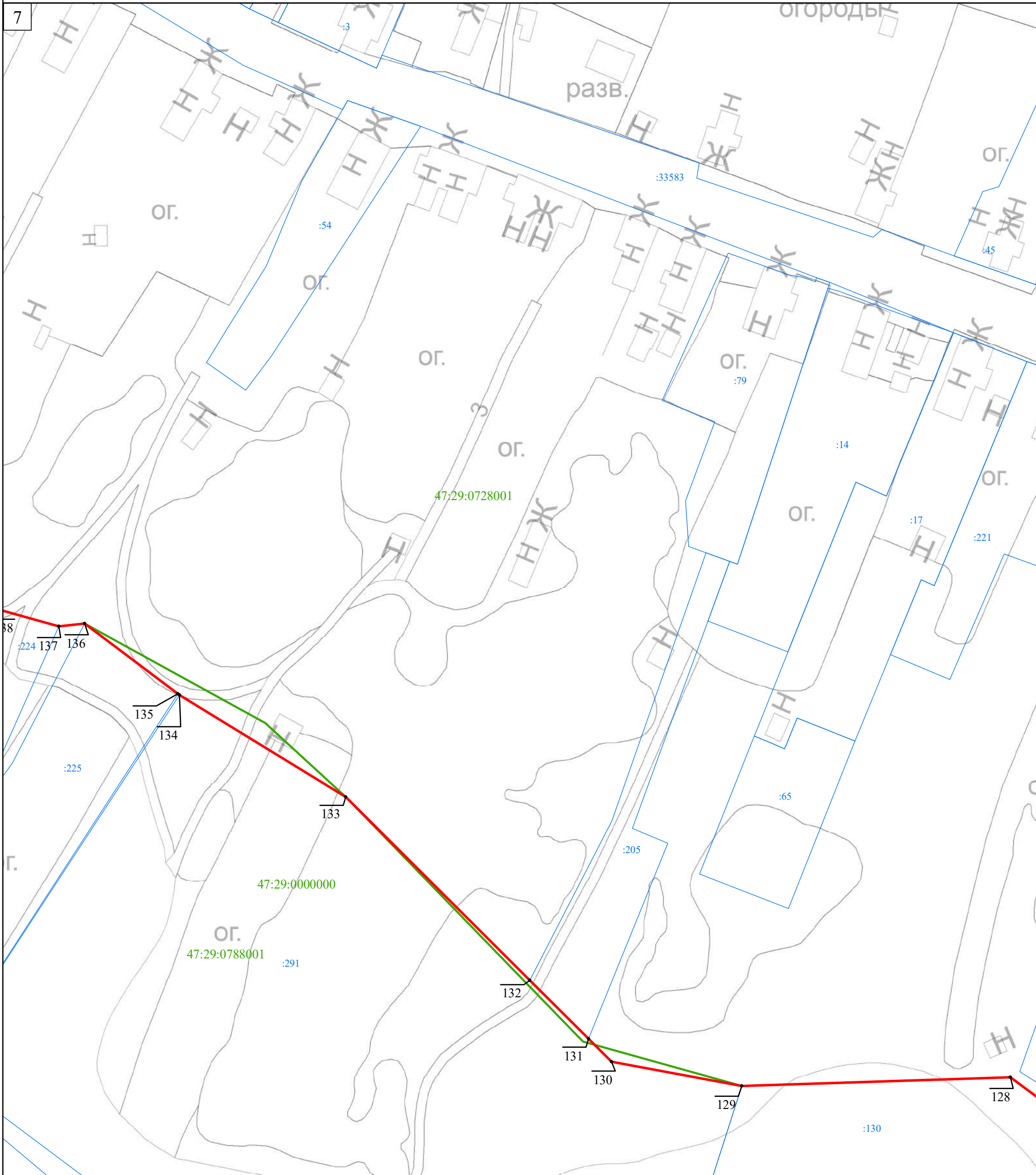
- Граница объекта
- Граница кадастрового квартала
- Граница земельного участка
(в соответствии со сведениями Единого государственного реестра недвижимости)
-  12
Характерная точка границы объекта
- :53 Номер земельного участка, сведения о границах которого внесены в Единый государственный реестр недвижимости, в кадастровом квартале
- 47:29:0728001 Номер кадастрового квартала

Подпись _____ Дата " ____ " _____ г.

Место для оттиска печати (при наличии) лица,
составившего описание местоположения границ объекта


Раздел 4

План границ объекта



Масштаб 1:1 000

Используемые условные знаки и обозначения:

- Граница объекта
- Граница кадастрового квартала
- Граница земельного участка
(в соответствии со сведениями Единого государственного реестра недвижимости)
-  Характерная точка границы объекта
- :53 Номер земельного участка, сведения о границах которого внесены в Единый государственный реестр недвижимости, в кадастровом квартале
- 47:29:0728001 Номер кадастрового квартала

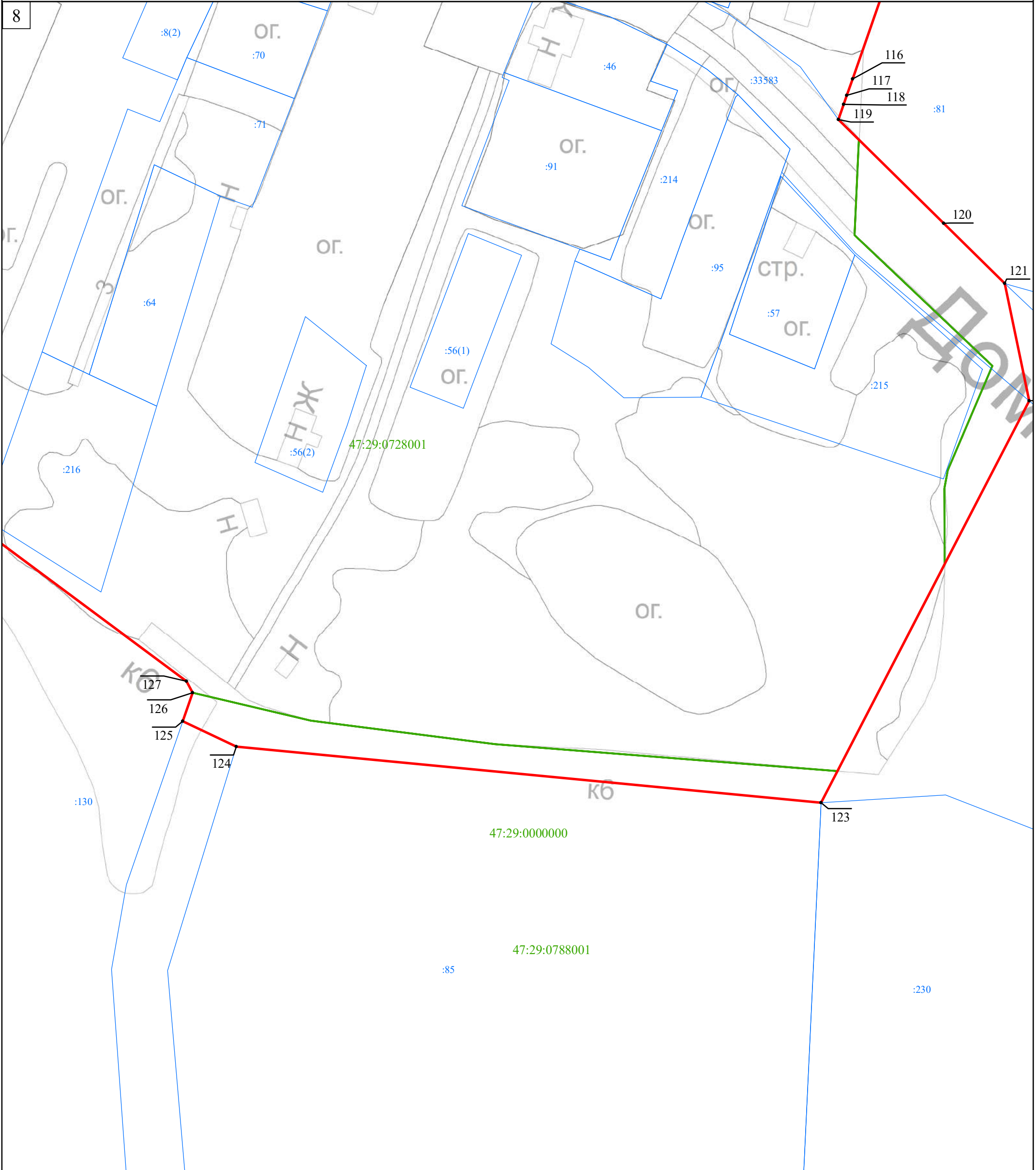
Подпись _____ Дата " ____ " _____ г.

Место для оттиска печати (при наличии) лица,
составившего описание местоположения границ объекта

Раздел 4


План границ объекта

8



Масштаб 1:1 000

Используемые условные знаки и обозначения:

- Граница объекта
- Граница кадастрового квартала
- Граница земельного участка
(в соответствии со сведениями Единого государственного реестра недвижимости)
-  Характерная точка границы объекта
- :53 Номер земельного участка, сведения о границах которого внесены в Единый государственный реестр недвижимости, в кадастровом квартале
- 47:29:0728001 Номер кадастрового квартала

Подпись _____ Дата " ____ " _____ г.

Место для оттиска печати (при наличии) лица, составившего описание местоположения границ объекта

ОПИСАНИЕ МЕСТОПОЛОЖЕНИЯ ГРАНИЦ

деревня Новый Брод

(наименование объекта, местоположение границ которого описано (далее - объект))

Раздел 1

Сведения об объекте

№ п/п	Характеристики объекта	Описание характеристик
1	2	3
1.	Местоположение объекта	Ленинградская область, Лужский муниципальный район, Скребловское сельское поселение, деревня Новый Брод
2.	Площадь объекта +/- величина погрешности определения площади (P +/- Дельта P)	254010 м ² +/- 176 м ²
3.	Иные характеристики объекта	-

Раздел 2

Сведения о местоположении границ объекта

1. Система координат МСК-47 зона 2

2. Сведения о характерных точках границ объекта

Обозначение характерных точек границ	Координаты, м		Метод определения координат характерной точки	Средняя квадратическая погрешность положения характерной точки (Mt), м	Описание обозначения точки на местности (при наличии)
	X	Y			
1	2	3	4	5	6
1	285637,17	2187708,63	картометрический	0,1	-
2	285624,56	2187715,94	картометрический	0,1	-
3	285611,91	2187725,74	картометрический	0,1	-
4	285596,57	2187748,00	картометрический	0,1	-
5	285566,19	2187772,53	картометрический	0,1	-
6	285520,44	2187821,82	картометрический	0,1	-
7	285497,53	2187848,96	картометрический	0,1	-
8	285486,62	2187858,42	картометрический	0,1	-
9	285474,80	2187863,61	картометрический	0,1	-
10	285452,20	2187870,76	картометрический	0,1	-
11	285434,67	2187872,99	картометрический	0,1	-
12	285404,68	2187872,53	картометрический	0,1	-
13	285387,11	2187877,26	картометрический	0,1	-
14	285376,99	2187884,60	картометрический	0,1	-
15	285352,00	2187884,22	картометрический	0,1	-
16	285339,43	2187889,02	картометрический	0,1	-
17	285309,37	2187893,56	картометрический	0,1	-
18	285301,91	2187890,94	картометрический	0,1	-
19	285274,42	2187890,52	картометрический	0,1	-
20	285244,27	2187900,06	картометрический	0,1	-
21	285234,28	2187899,90	картометрический	0,1	-
22	285219,36	2187894,67	картометрический	0,1	-
23	285189,37	2187894,21	картометрический	0,1	-
24	285161,81	2187898,79	картометрический	0,1	-
25	285131,39	2187884,49	картометрический	0,1	-
26	285109,94	2187857,99	картометрический	0,1	-
27	285095,18	2187842,77	картометрический	0,1	-
28	285082,95	2187825,08	картометрический	0,1	-
29	285068,45	2187792,37	картометрический	0,1	-
30	285073,84	2187767,45	картометрический	0,1	-
31	285074,15	2187747,46	картометрический	0,1	-
32	285071,80	2187737,42	картометрический	0,1	-
33	285071,99	2187724,93	картометрический	0,1	-
34	285074,65	2187714,97	картометрический	0,1	-
35	285077,26	2187707,51	картометрический	0,1	-
36	285073,60	2187701,20	картометрический	0,1	-
37	285076,08	2187689,37	картометрический	0,1	-
38	285070,08	2187686,12	картометрический	0,1	-
39	285067,29	2187683,93	картометрический	0,1	-

1	2	3	4	5	6
40	285061,45	2187683,69	картометрический	0,1	-
41	285058,05	2187681,26	картометрический	0,1	-
42	285056,93	2187679,57	картометрический	0,1	-
43	285058,21	2187676,01	картометрический	0,1	-
44	285059,95	2187674,40	картометрический	0,1	-
45	285071,72	2187670,93	картометрический	0,1	-
46	285076,52	2187669,04	картометрический	0,1	-
47	285078,71	2187665,10	картометрический	0,1	-
48	285079,33	2187661,38	картометрический	0,1	-
49	285078,46	2187654,95	картометрический	0,1	-
50	285077,01	2187648,93	картометрический	0,1	-
51	285065,29	2187656,56	картометрический	0,1	-
52	285047,45	2187665,64	картометрический	0,1	-
53	285035,74	2187664,91	картометрический	0,1	-
54	285042,21	2187656,47	картометрический	0,1	-
55	285042,41	2187642,87	картометрический	0,1	-
56	285022,64	2187619,65	картометрический	0,1	-
57	285028,72	2187596,83	картометрический	0,1	-
58	285028,82	2187589,80	картометрический	0,1	-
59	285011,40	2187590,87	картометрический	0,1	-
60	285012,27	2187570,09	картометрический	0,1	-
61	285038,77	2187555,95	картометрический	0,1	-
62	285082,42	2187533,33	картометрический	0,1	-
63	285082,33	2187519,93	картометрический	0,1	-
64	285086,35	2187506,93	картометрический	0,1	-
65	285087,64	2187482,04	картометрический	0,1	-
66	285090,52	2187470,78	картометрический	0,1	-
67	285103,20	2187421,28	картометрический	0,1	-
68	285108,87	2187442,04	картометрический	0,1	-
69	285124,24	2187452,88	картометрический	0,1	-
70	285139,54	2187454,55	картометрический	0,1	-
71	285143,21	2187425,65	картометрический	0,1	-
72	285147,94	2187388,21	картометрический	0,1	-
73	285184,11	2187393,55	картометрический	0,1	-
74	285237,97	2187400,58	картометрический	0,1	-
75	285254,03	2187402,69	картометрический	0,1	-
76	285267,39	2187391,05	картометрический	0,1	-
77	285282,18	2187393,21	картометрический	0,1	-
78	285349,35	2187403,03	картометрический	0,1	-
79	285353,23	2187392,22	картометрический	0,1	-
80	285362,99	2187365,01	картометрический	0,1	-
81	285372,83	2187337,58	картометрический	0,1	-
82	285375,34	2187330,60	картометрический	0,1	-
83	285383,05	2187309,13	картометрический	0,1	-
84	285393,79	2187311,77	картометрический	0,1	-
85	285403,57	2187313,89	картометрический	0,1	-
86	285430,77	2187320,84	картометрический	0,1	-
87	285461,83	2187328,77	картометрический	0,1	-
88	285490,61	2187298,84	картометрический	0,1	-
89	285521,85	2187307,03	картометрический	0,1	-

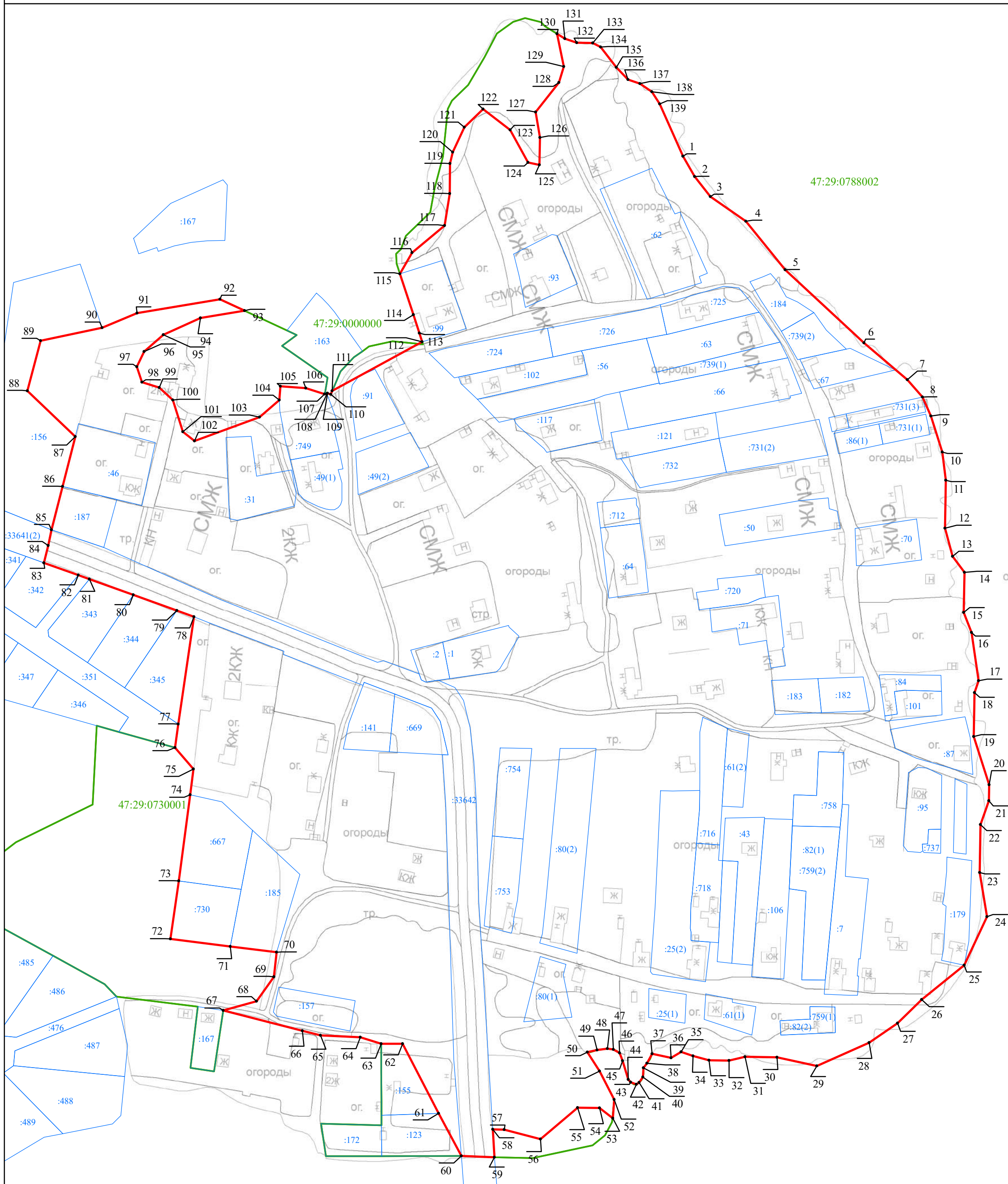
1	2	3	4	5	6
90	285530,05	2187345,51	картометрический	0,1	-
91	285539,14	2187367,36	картометрический	0,1	-
92	285547,81	2187419,19	картометрический	0,1	-
93	285540,67	2187434,61	картометрический	0,1	-
94	285536,02	2187407,11	картометрический	0,1	-
95	285525,59	2187383,83	картометрический	0,1	-
96	285515,17	2187371,85	картометрический	0,1	-
97	285505,63	2187367,19	картометрический	0,1	-
98	285495,90	2187370,44	картометрический	0,1	-
99	285492,58	2187381,25	картометрический	0,1	-
100	285484,76	2187389,73	картометрический	0,1	-
101	285464,97	2187396,05	картометрический	0,1	-
102	285459,15	2187403,37	картометрический	0,1	-
103	285474,05	2187443,97	картометрический	0,1	-
104	285484,78	2187456,31	картометрический	0,1	-
105	285493,37	2187457,04	картометрический	0,1	-
106	285492,26	2187472,94	картометрический	0,1	-
107	285488,54	2187484,64	картометрический	0,1	-
108	285488,73	2187486,12	картометрический	0,1	-
109	285488,97	2187486,55	картометрический	0,1	-
110	285488,36	2187488,51	картометрический	0,1	-
111	285490,53	2187489,42	картометрический	0,1	-
112	285521,19	2187545,61	картометрический	0,1	-
113	285526,55	2187543,94	картометрический	0,1	-
114	285538,21	2187540,17	картометрический	0,1	-
115	285563,64	2187531,72	картометрический	0,1	-
116	285576,88	2187539,34	картометрический	0,1	-
117	285593,82	2187559,65	картометрический	0,1	-
118	285613,89	2187562,83	картометрический	0,1	-
119	285632,56	2187563,11	картометрический	0,1	-
120	285639,71	2187564,66	картометрический	0,1	-
121	285655,41	2187572,06	картометрический	0,1	-
122	285666,73	2187583,69	картометрический	0,1	-
123	285653,56	2187600,68	картометрический	0,1	-
124	285633,29	2187611,82	картометрический	0,1	-
125	285631,75	2187618,96	картометрический	0,1	-
126	285648,98	2187619,22	картометрический	0,1	-
127	285664,82	2187616,60	картометрический	0,1	-
128	285683,28	2187631,20	картометрический	0,1	-
129	285693,29	2187634,22	картометрический	0,1	-
130	285713,75	2187630,02	картометрический	0,1	-
131	285710,80	2187634,77	картометрический	0,1	-
132	285708,18	2187642,23	картометрический	0,1	-
133	285708,03	2187652,23	картометрический	0,1	-
134	285705,45	2187657,19	картометрический	0,1	-
135	285692,80	2187666,99	картометрический	0,1	-
136	285685,19	2187674,37	картометрический	0,1	-
137	285682,57	2187681,83	картометрический	0,1	-
138	285677,46	2187689,25	картометрический	0,1	-
139	285669,89	2187694,14	картометрический	0,1	-

1	2	3	4	5	6
1	285637,17	2187708,63	картометрический	0,1	

3. Сведения о характерных точках части (частей) границы объекта					
Обозначение характерных точек части границы	Координаты, м		Метод определения координат характерной точки	Средняя квадратическая погрешность положения характерной точки (M _t), м	Описание обозначения точки на местности (при наличии)
	X	Y			
1	2	3	4	5	6
-	-	-	-	-	

Раздел 4

План границ объекта



Масштаб 1:2 000

Используемые условные знаки и обозначения:

- Граница объекта
- Граница кадастрового квартала
- Граница земельного участка
(в соответствии со сведениями Единого государственного реестра недвижимости)
- Характерная точка границы объекта
- 12 Номер земельного участка, сведения о границах которого внесены в Единый государственный реестр недвижимости, в кадастровом квартале
- :53 Номер кадастрового квартала

47:29:0730001

Подпись _____ Дата " ____ " ____ г.

Место для оттиска печати (при наличии) лица, составившего описание местоположения границ объекта

ОПИСАНИЕ МЕСТОПОЛОЖЕНИЯ ГРАНИЦ

деревня Петровская Горка

(наименование объекта, местоположение границ которого описано (далее - объект))

Раздел 1

Сведения об объекте

№ п/п	Характеристики объекта	Описание характеристик
1	2	3
1.	Местоположение объекта	Ленинградская область, Лужский муниципальный район, Скребловское сельское поселение, деревня Петровская Горка
2.	Площадь объекта +/- величина погрешности определения площади (P +/- Дельта P)	342688 м ² +/- 205 м ²
3.	Иные характеристики объекта	-

Раздел 2

Сведения о местоположении границ объекта

1. Система координат МСК-47 зона 2

2. Сведения о характерных точках границ объекта

Обозначение характерных точек границ	Координаты, м		Метод определения координат характерной точки	Средняя квадратическая погрешность положения характерной точки (Mt), м	Описание обозначения точки на местности (при наличии)
	X	Y			
1	2	3	4	5	6
1	283835,74	2192849,31	картометрический	0,1	-
2	283684,62	2192835,42	картометрический	0,1	-
3	283679,81	2192832,26	картометрический	0,1	-
4	283667,49	2192801,57	картометрический	0,1	-
5	283656,27	2192739,58	картометрический	0,1	-
6	283654,31	2192711,36	картометрический	0,1	-
7	283655,82	2192678,40	картометрический	0,1	-
8	283624,79	2192675,17	картометрический	0,1	-
9	283538,37	2192655,24	картометрический	0,1	-
10	283533,92	2192652,48	картометрический	0,1	-
11	283535,76	2192645,32	картометрический	0,1	-
12	283541,01	2192577,71	картометрический	0,1	-
13	283552,12	2192547,54	картометрический	0,1	-
14	283563,24	2192525,31	картометрический	0,1	-
15	283575,94	2192509,43	картометрический	0,1	-
16	283593,41	2192498,31	картометрический	0,1	-
17	283597,10	2192483,73	картометрический	0,1	-
18	283595,14	2192470,05	картометрический	0,1	-
19	283569,74	2192465,75	картометрический	0,1	-
20	283505,71	2192445,36	картометрический	0,1	-
21	283487,08	2192445,36	картометрический	0,1	-
22	283485,89	2192440,60	картометрический	0,1	-
23	283486,82	2192436,71	картометрический	0,1	-
24	283487,72	2192435,66	картометрический	0,1	-
25	283489,39	2192434,80	картометрический	0,1	-
26	283492,62	2192434,21	картометрический	0,1	-
27	283510,23	2192436,03	картометрический	0,1	-
28	283518,09	2192434,94	картометрический	0,1	-
29	283520,90	2192430,99	картометрический	0,1	-
30	283523,94	2192423,42	картометрический	0,1	-
31	283530,89	2192413,18	картометрический	0,1	-
32	283537,64	2192408,09	картометрический	0,1	-
33	283567,96	2192369,01	картометрический	0,1	-
34	283577,09	2192355,95	картометрический	0,1	-
35	283580,53	2192348,51	картометрический	0,1	-
36	283583,51	2192346,56	картометрический	0,1	-
37	283587,89	2192346,68	картометрический	0,1	-
38	283623,17	2192352,43	картометрический	0,1	-
39	283629,35	2192318,22	картометрический	0,1	-

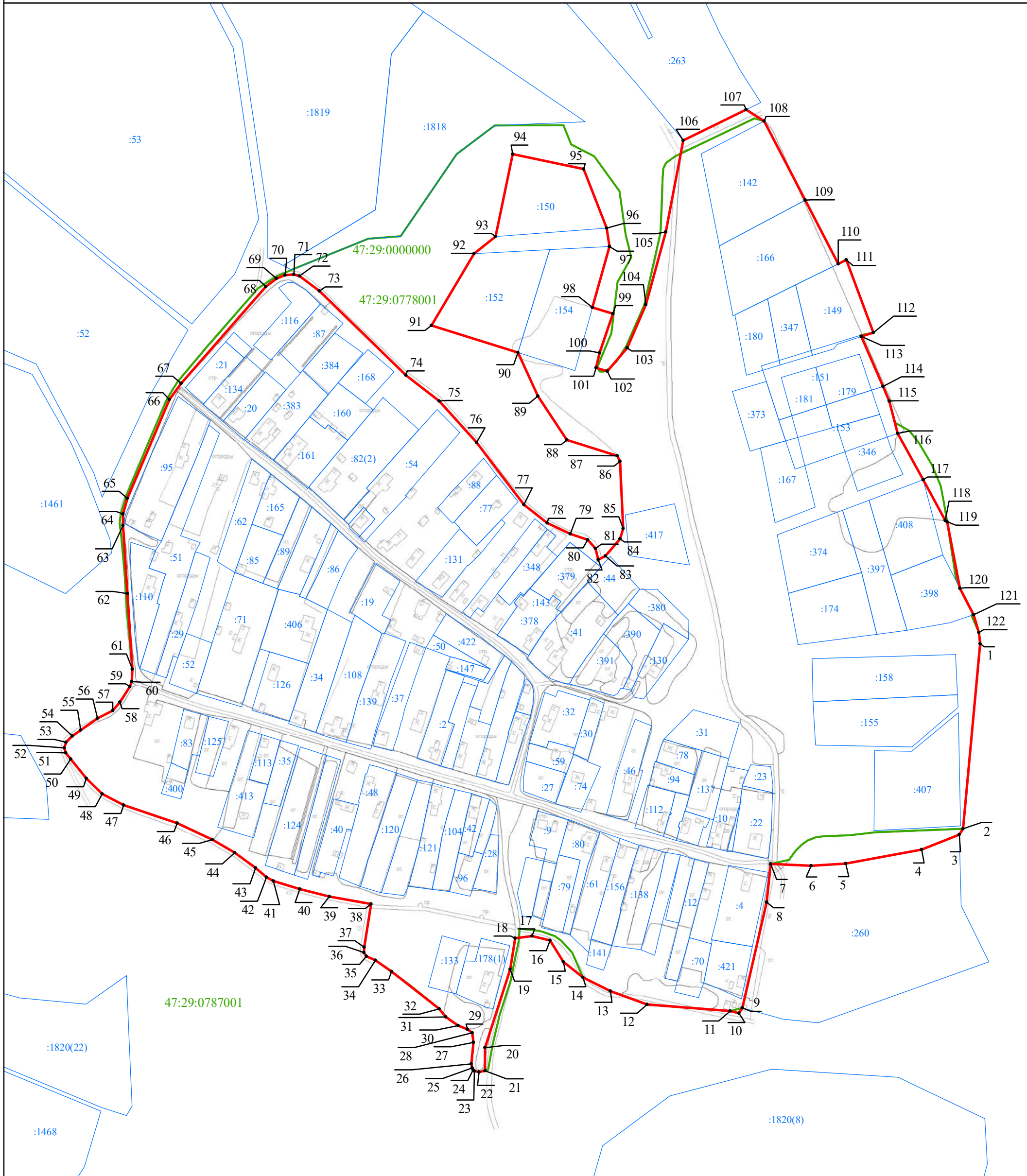
1	2	3	4	5	6
40	283635,29	2192294,23	картометрический	0,1	-
41	283641,90	2192272,71	картометрический	0,1	-
42	283645,04	2192267,00	картометрический	0,1	-
43	283652,48	2192258,24	картометрический	0,1	-
44	283665,08	2192241,22	картометрический	0,1	-
45	283675,71	2192222,94	картометрический	0,1	-
46	283689,15	2192194,01	картометрический	0,1	-
47	283704,03	2192150,50	картометрический	0,1	-
48	283713,15	2192132,96	картометрический	0,1	-
49	283725,80	2192119,98	картометрический	0,1	-
50	283741,55	2192107,27	картометрический	0,1	-
51	283746,68	2192103,11	картометрический	0,1	-
52	283750,70	2192102,00	картометрический	0,1	-
53	283755,26	2192103,40	картометрический	0,1	-
54	283760,36	2192108,56	картометрический	0,1	-
55	283765,23	2192115,30	картометрический	0,1	-
56	283774,70	2192129,10	картометрический	0,1	-
57	283781,00	2192141,49	картометрический	0,1	-
58	283788,09	2192147,42	картометрический	0,1	-
59	283800,67	2192155,46	картометрический	0,1	-
60	283804,78	2192157,12	картометрический	0,1	-
61	283814,77	2192157,58	картометрический	0,1	-
62	283876,49	2192153,48	картометрический	0,1	-
63	283932,27	2192149,88	картометрический	0,1	-
64	283941,72	2192149,87	картометрический	0,1	-
65	283954,41	2192153,53	картометрический	0,1	-
66	284035,10	2192187,89	картометрический	0,1	-
67	284048,29	2192197,35	картометрический	0,1	-
68	284127,38	2192266,53	картометрический	0,1	-
69	284133,79	2192275,05	картометрический	0,1	-
70	284136,63	2192282,31	картометрический	0,1	-
71	284137,31	2192289,34	картометрический	0,1	-
72	284135,93	2192293,93	картометрический	0,1	-
73	284123,65	2192310,20	картометрический	0,1	-
74	284054,79	2192380,81	картометрический	0,1	-
75	284033,91	2192407,96	картометрический	0,1	-
76	283999,93	2192438,35	картометрический	0,1	-
77	283949,30	2192477,13	картометрический	0,1	-
78	283934,36	2192496,04	картометрический	0,1	-
79	283925,48	2192514,94	картометрический	0,1	-
80	283920,63	2192529,10	картометрический	0,1	-
81	283913,41	2192535,49	картометрический	0,1	-
82	283904,19	2192537,84	картометрический	0,1	-
83	283907,44	2192543,72	картометрический	0,1	-
84	283921,22	2192555,45	картометрический	0,1	-
85	283929,63	2192558,16	картометрический	0,1	-
86	283984,43	2192555,53	картометрический	0,1	-
87	283989,23	2192553,34	картометрический	0,1	-
88	284001,97	2192512,21	картометрический	0,1	-
89	284038,01	2192488,39	картометрический	0,1	-

1	2	3	4	5	6
90	284073,37	2192472,19	картометрический	0,1	-
91	284095,55	2192401,69	картометрический	0,1	-
92	284154,14	2192436,54	картометрический	0,1	-
93	284168,28	2192453,99	картометрический	0,1	-
94	284235,57	2192467,95	картометрический	0,1	-
95	284223,40	2192525,90	картометрический	0,1	-
96	284174,98	2192544,68	картометрический	0,1	-
97	284160,09	2192546,87	картометрический	0,1	-
98	284110,15	2192532,95	картометрический	0,1	-
99	284105,18	2192549,74	картометрический	0,1	-
100	284073,18	2192538,81	картометрический	0,1	-
101	284060,88	2192536,03	картометрический	0,1	-
102	284058,10	2192545,16	картометрический	0,1	-
103	284077,15	2192561,43	картометрический	0,1	-
104	284112,49	2192576,52	картометрический	0,1	-
105	284172,04	2192592,80	картометрический	0,1	-
106	284246,74	2192607,08	картометрический	0,1	-
107	284271,90	2192658,41	картометрический	0,1	-
108	284262,35	2192673,19	картометрический	0,1	-
109	284197,78	2192706,60	картометрический	0,1	-
110	284145,90	2192733,45	картометрический	0,1	-
111	284149,22	2192740,17	картометрический	0,1	-
112	284089,72	2192762,19	картометрический	0,1	-
113	284086,58	2192752,48	картометрический	0,1	-
114	284045,84	2192770,04	картометрический	0,1	-
115	284033,84	2192775,21	картометрический	0,1	-
116	284007,39	2192781,97	картометрический	0,1	-
117	283969,47	2192802,90	картометрический	0,1	-
118	283936,18	2192820,84	картометрический	0,1	-
119	283935,29	2192822,46	картометрический	0,1	-
120	283881,05	2192832,82	картометрический	0,1	-
121	283859,46	2192843,94	картометрический	0,1	-
122	283844,85	2192848,48	картометрический	0,1	-
1	283835,74	2192849,31	картометрический	0,1	-

3. Сведения о характерных точках части (частей) границы объекта					
Обозначение характерных точек части границы	Координаты, м		Метод определения координат характерной точки	Средняя квадратическая погрешность положения характерной точки (M _t), м	Описание обозначения точки на местности (при наличии)
	X	Y			
1	2	3	4	5	6
-	-	-	-	-	

Раздел 4

План границ объекта



Масштаб 1:3 000

Используемые условные знаки и обозначения:

- Граница объекта
- Граница кадастрового квартала
- Граница земельного участка
(в соответствии со сведениями Единого государственного реестра недвижимости)
- Характерная точка границы объекта
- :53 Номер земельного участка, сведения о границах которого внесены в Единый государственный реестр недвижимости, в кадастровом квартале
- 47:29:0778001 Номер кадастрового квартала

Подпись _____ Дата " ____ " _____ г.

Место для оттиска печати (при наличии) лица, составившего описание местоположения границ объекта

ОПИСАНИЕ МЕСТОПОЛОЖЕНИЯ ГРАНИЦ

деревня Раковичи

(наименование объекта, местоположение границ которого описано (далее - объект))

Раздел 1

Сведения об объекте

№ п/п	Характеристики объекта	Описание характеристик
1	2	3
1.	Местоположение объекта	Ленинградская область, Лужский муниципальный район, Скребловское сельское поселение, деревня Раковичи
2.	Площадь объекта +/- величина погрешности определения площади (Р +/- Дельта Р)	377482 м ² +/- 215 м ²
3.	Иные характеристики объекта	-

Раздел 2

Сведения о местоположении границ объекта

1. Система координат МСК-47 зона 2

2. Сведения о характерных точках границ объекта

Обозначение характерных точек границ	Координаты, м		Метод определения координат характерной точки	Средняя квадратическая погрешность положения характерной точки (M), м	Описание обозначения точки на местности (при наличии)
	X	Y			
1	2	3	4	5	6

Часть № 1

1	293454,24	2185645,46	картометрический	0,1	-
2	293450,53	2185654,35	картометрический	0,1	-
3	293450,64	2185672,90	картометрический	0,1	-
4	293441,42	2185739,16	картометрический	0,1	-
5	293422,25	2185756,18	картометрический	0,1	-
6	293382,04	2185752,50	картометрический	0,1	-
7	293357,31	2185728,52	картометрический	0,1	-
8	293346,93	2185687,73	картометрический	0,1	-
9	293291,38	2185687,26	картометрический	0,1	-
10	293287,50	2185808,85	картометрический	0,1	-
11	293116,61	2185810,39	картометрический	0,1	-
12	292806,46	2185794,75	картометрический	0,1	-
13	292799,75	2185789,36	картометрический	0,1	-
14	292781,52	2185762,02	картометрический	0,1	-
15	292772,91	2185714,73	картометрический	0,1	-
16	292773,64	2185658,50	картометрический	0,1	-
17	292780,29	2185641,52	картометрический	0,1	-
18	292796,09	2185644,13	картометрический	0,1	-
19	292796,47	2185641,66	картометрический	0,1	-
20	292797,07	2185637,71	картометрический	0,1	-
21	292797,90	2185632,27	картометрический	0,1	-
22	292975,21	2185653,48	картометрический	0,1	-
23	293265,35	2185649,52	картометрический	0,1	-
24	293446,03	2185645,64	картометрический	0,1	-
1	293454,24	2185645,46	картометрический	0,1	-

Часть № 2

25	293915,00	2185601,37	картометрический	0,1	-
26	293912,88	2185601,41	картометрический	0,1	-
27	293912,99	2185607,40	картометрический	0,1	-
28	293869,78	2185608,58	картометрический	0,1	-
29	293840,61	2185608,50	картометрический	0,1	-
30	293838,86	2185602,55	картометрический	0,1	-
31	293481,00	2185610,88	картометрический	0,1	-
32	293443,17	2185611,69	картометрический	0,1	-
33	293265,17	2185615,51	картометрический	0,1	-
34	292978,73	2185619,64	картометрический	0,1	-
35	292802,87	2185598,64	картометрический	0,1	-
36	292804,69	2185586,77	картометрический	0,1	-

1	2	3	4	5	6
37	292766,51	2185580,47	картометрический	0,1	-
38	292770,61	2185562,09	картометрический	0,1	-
39	292782,45	2185564,71	картометрический	0,1	-
40	292801,32	2185568,67	картометрический	0,1	-
41	292836,35	2185576,03	картометрический	0,1	-
42	292872,20	2185583,57	картометрический	0,1	-
43	292908,94	2185591,28	картометрический	0,1	-
44	292936,90	2185597,16	картометрический	0,1	-
45	292980,74	2185606,37	картометрический	0,1	-
46	292978,54	2185596,71	картометрический	0,1	-
47	292974,22	2185577,82	картометрический	0,1	-
48	292975,14	2185566,61	картометрический	0,1	-
49	292975,96	2185556,54	картометрический	0,1	-
50	292977,97	2185552,35	картометрический	0,1	-
51	292985,56	2185536,48	картометрический	0,1	-
52	292981,11	2185516,96	картометрический	0,1	-
53	292977,27	2185500,07	картометрический	0,1	-
54	293007,95	2185479,13	картометрический	0,1	-
55	293067,53	2185432,78	картометрический	0,1	-
56	293093,98	2185391,65	картометрический	0,1	-
57	293109,01	2185346,05	картометрический	0,1	-
58	293129,33	2185312,98	картометрический	0,1	-
59	293130,05	2185310,70	картометрический	0,1	-
60	293131,85	2185304,38	картометрический	0,1	-
61	293127,18	2185281,88	картометрический	0,1	-
62	293130,28	2185266,17	картометрический	0,1	-
63	293257,38	2185219,42	картометрический	0,1	-
64	293264,02	2185216,04	картометрический	0,1	-
65	293284,62	2185206,86	картометрический	0,1	-
66	293299,65	2185202,11	картометрический	0,1	-
67	293338,31	2185186,29	картометрический	0,1	-
68	293353,26	2185185,19	картометрический	0,1	-
69	293368,93	2185180,24	картометрический	0,1	-
70	293378,14	2185183,36	картометрический	0,1	-
71	293418,84	2185180,36	картометрический	0,1	-
72	293467,49	2185210,64	картометрический	0,1	-
73	293477,72	2185217,04	картометрический	0,1	-
74	293480,95	2185204,64	картометрический	0,1	-
75	293507,05	2185220,36	картометрический	0,1	-
76	293535,49	2185237,48	картометрический	0,1	-
77	293533,15	2185242,03	картометрический	0,1	-
78	293555,69	2185255,54	картометрический	0,1	-
79	293552,52	2185261,30	картометрический	0,1	-
80	293562,88	2185267,38	картометрический	0,1	-
81	293565,99	2185261,71	картометрический	0,1	-
82	293583,12	2185272,01	картометрический	0,1	-
83	293579,29	2185278,44	картометрический	0,1	-
84	293582,53	2185280,23	картометрический	0,1	-
85	293583,96	2185277,68	картометрический	0,1	-
86	293587,55	2185279,68	картометрический	0,1	-

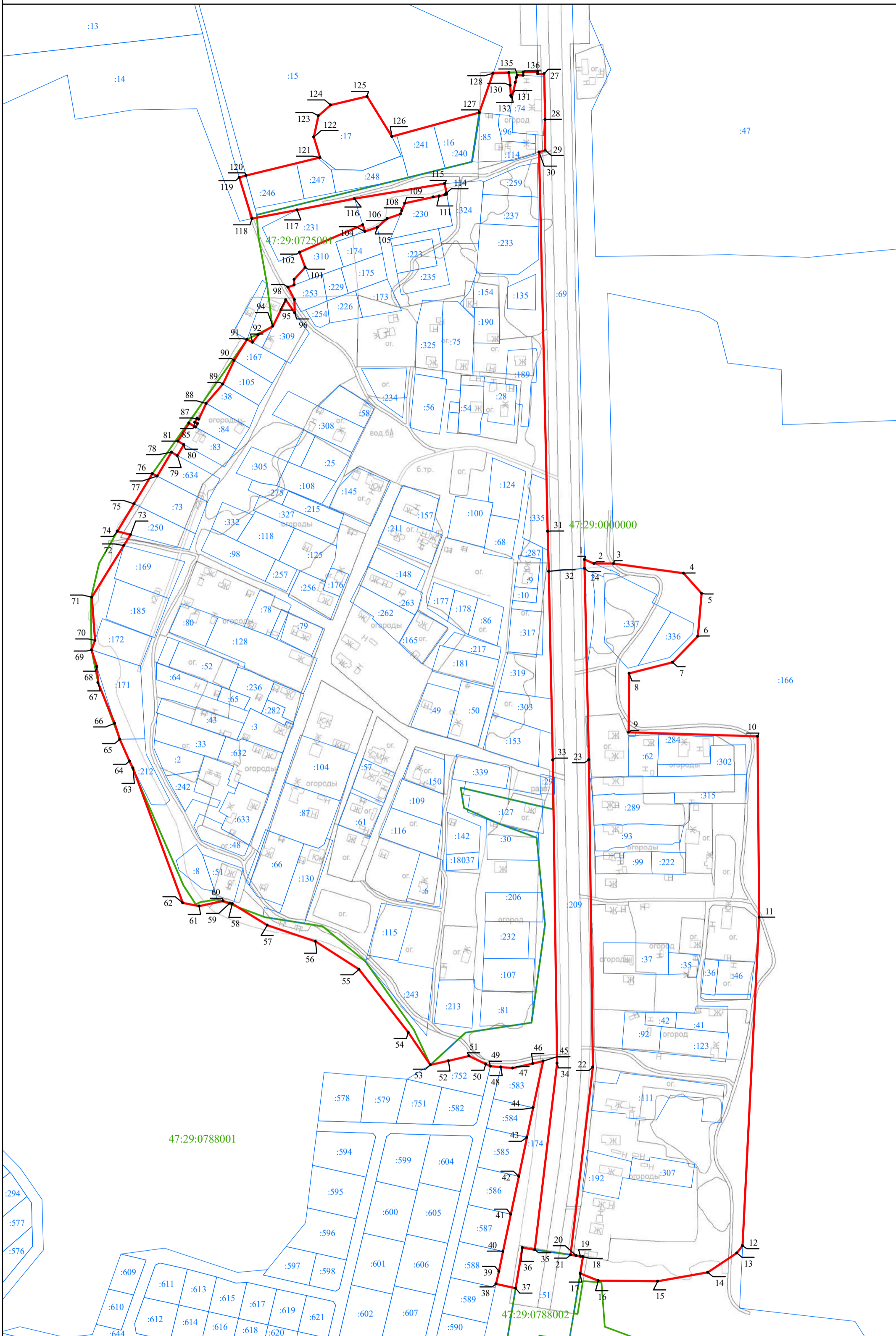
1	2	3	4	5	6
87	293586,64	2185281,32	картометрический	0,1	-
88	293601,69	2185288,51	картометрический	0,1	-
89	293619,91	2185304,12	картометрический	0,1	-
90	293642,28	2185314,74	картометрический	0,1	-
91	293662,24	2185327,04	картометрический	0,1	-
92	293659,41	2185332,08	картометрический	0,1	-
93	293666,52	2185337,41	картометрический	0,1	-
94	293674,62	2185351,33	картометрический	0,1	-
95	293699,37	2185363,54	картометрический	0,1	-
96	293687,38	2185372,01	картометрический	0,1	-
97	293699,77	2185371,80	картометрический	0,1	-
98	293711,33	2185365,69	картометрический	0,1	-
99	293713,52	2185371,58	картометрический	0,1	-
100	293718,75	2185371,50	картометрический	0,1	-
101	293730,18	2185381,99	картометрический	0,1	-
102	293744,46	2185376,50	картометрический	0,1	-
103	293770,25	2185436,29	картометрический	0,1	-
104	293763,92	2185438,36	картометрический	0,1	-
105	293768,04	2185449,97	картометрический	0,1	-
106	293776,08	2185459,46	картометрический	0,1	-
107	293780,46	2185471,83	картометрический	0,1	-
108	293783,74	2185473,17	картометрический	0,1	-
109	293790,57	2185475,95	картометрический	0,1	-
110	293796,57	2185502,91	картометрический	0,1	-
111	293797,65	2185508,38	картометрический	0,1	-
112	293798,66	2185513,45	картометрический	0,1	-
113	293799,05	2185515,44	картометрический	0,1	-
114	293800,45	2185515,17	картометрический	0,1	-
115	293809,23	2185513,47	картометрический	0,1	-
116	293795,04	2185428,29	картометрический	0,1	-
117	293784,41	2185374,25	картометрический	0,1	-
118	293776,17	2185331,53	картометрический	0,1	-
119	293814,99	2185319,57	картометрический	0,1	-
120	293816,74	2185325,91	картометрический	0,1	-
121	293833,78	2185395,73	картометрический	0,1	-
122	293853,09	2185390,01	картометрический	0,1	-
123	293873,26	2185394,27	картометрический	0,1	-
124	293883,28	2185406,00	картометрический	0,1	-
125	293891,65	2185440,18	картометрический	0,1	-
126	293853,58	2185463,56	картометрический	0,1	-
127	293876,18	2185546,14	картометрический	0,1	-
128	293913,32	2185559,19	картометрический	0,1	-
129	293913,83	2185574,11	картометрический	0,1	-
130	293901,88	2185575,51	картометрический	0,1	-
131	293892,42	2185576,05	картометрический	0,1	-
132	293890,70	2185576,95	картометрический	0,1	-
133	293904,67	2185580,29	картометрический	0,1	-
134	293909,29	2185581,40	картометрический	0,1	-
135	293911,67	2185581,97	картометрический	0,1	-
136	293911,43	2185587,57	картометрический	0,1	-

1	2	3	4	5	6
137	293914,46	2185587,70	картометрический	0,1	-
25	293915,00	2185601,37	картометрический	0,1	-

3. Сведения о характерных точках части (частей) границы объекта					
Обозначение характерных точек части границы	Координаты, м		Метод определения координат характерной точки	Средняя квадратическая погрешность положения характерной точки (Mt), м	Описание обозначения точки на местности (при наличии)
	X	Y			
1	2	3	4	5	6
-	-	-	-	-	


Раздел 4

План границ объекта



Масштаб 1:3 000

Используемые условные знаки и обозначения:

- Граница объекта
- Граница кадастрового квартала
- Граница земельного участка
(в соответствии со сведениями Единого государственного реестра недвижимости)
-  Характерная точка границы объекта
- :33 Номер земельного участка, сведения о границах которого внесены в Единый государственный реестр недвижимости, в кадастровом квартале
- 47:29:0788001 Номер кадастрового квартала

Подпись _____ Дата " ____ " ____ г.

Место для оттиска печати (при наличии) лица, составившего описание местоположения границ объекта

ОПИСАНИЕ МЕСТОПОЛОЖЕНИЯ ГРАНИЦ

деревня Рассохи

(наименование объекта, местоположение границ которого описано (далее - объект))

Раздел 1

Сведения об объекте

№ п/п	Характеристики объекта	Описание характеристик
1	2	3
1.	Местоположение объекта	Ленинградская область, Лужский муниципальный район, Скребловское сельское поселение, деревня Рассохи
2.	Площадь объекта +/- величина погрешности определения площади (Р +/- Дельта Р)	124006 м ² +/- 123 м ²
3.	Иные характеристики объекта	-

Раздел 2

Сведения о местоположении границ объекта

1. Система координат МСК-47 зона 2

2. Сведения о характерных точках границ объекта

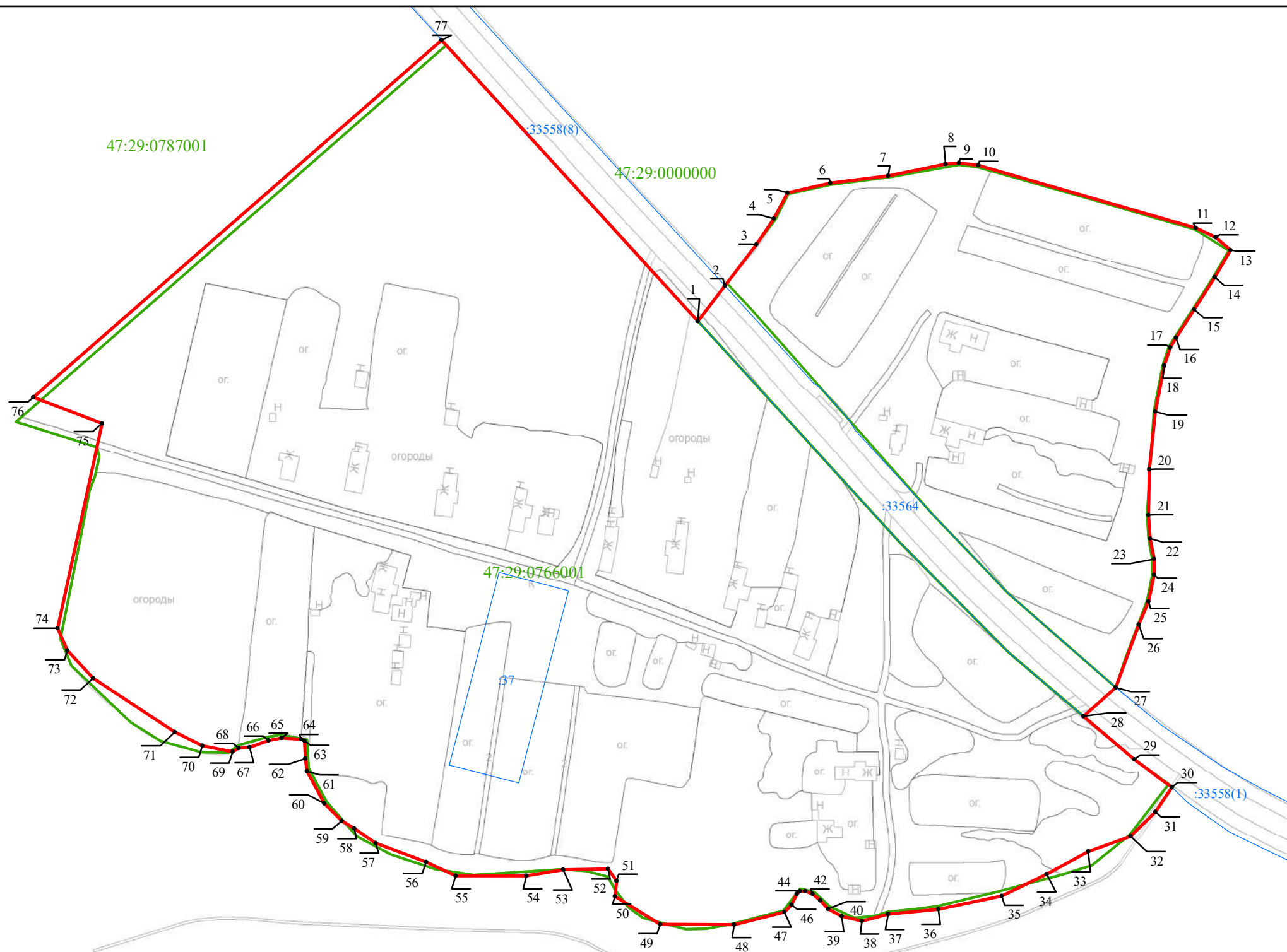
Обозначение характерных точек границ	Координаты, м		Метод определения координат характерной точки	Средняя квадратическая погрешность положения характерной точки (Mt), м	Описание обозначения точки на местности (при наличии)
	X	Y			
1	2	3	4	5	6
1	276171,79	2198568,22	картометрический	0,1	-
2	276186,75	2198579,51	картометрический	0,1	-
3	276204,00	2198592,73	картометрический	0,1	-
4	276214,90	2198600,07	картометрический	0,1	-
5	276225,72	2198605,68	картометрический	0,1	-
6	276229,75	2198623,68	картометрический	0,1	-
7	276232,79	2198647,84	картометрический	0,1	-
8	276237,76	2198672,01	картометрический	0,1	-
9	276238,15	2198677,60	картометрический	0,1	-
10	276237,11	2198685,62	картометрический	0,1	-
11	276211,00	2198776,70	картометрический	0,1	-
12	276206,98	2198785,07	картометрический	0,1	-
13	276201,56	2198791,32	картометрический	0,1	-
14	276190,35	2198784,71	картометрический	0,1	-
15	276176,77	2198776,11	картометрический	0,1	-
16	276164,93	2198768,47	картометрический	0,1	-
17	276160,80	2198766,04	картометрический	0,1	-
18	276153,27	2198763,59	картометрический	0,1	-
19	276133,94	2198759,79	картометрический	0,1	-
20	276109,72	2198757,31	картометрический	0,1	-
21	276090,59	2198756,93	картометрический	0,1	-
22	276080,72	2198757,68	картометрический	0,1	-
23	276072,09	2198759,22	картометрический	0,1	-
24	276065,46	2198759,22	картометрический	0,1	-
25	276054,43	2198756,90	картометрический	0,1	-
26	276044,70	2198752,87	картометрический	0,1	-
27	276018,37	2198743,25	картометрический	0,1	-
28	276006,31	2198729,73	картометрический	0,1	-
29	275988,23	2198751,08	картометрический	0,1	-
30	275976,56	2198766,71	картометрический	0,1	-
31	275966,14	2198759,79	картометрический	0,1	-
32	275956,02	2198749,44	картометрический	0,1	-
33	275949,58	2198731,67	картометрический	0,1	-
34	275940,15	2198714,24	картометрический	0,1	-
35	275931,01	2198695,42	картометрический	0,1	-
36	275925,45	2198668,94	картометрический	0,1	-
37	275923,32	2198647,87	картометрический	0,1	-
38	275920,40	2198636,97	картометрический	0,1	-
39	275922,49	2198628,48	картометрический	0,1	-

1	2	3	4	5	6
40	275925,57	2198622,66	картометрический	0,1	-
41	275929,04	2198619,54	картометрический	0,1	-
42	275931,77	2198616,23	картометрический	0,1	-
43	275933,07	2198613,27	картометрический	0,1	-
44	275933,07	2198610,92	картометрический	0,1	-
45	275931,86	2198609,71	картометрический	0,1	-
46	275927,27	2198607,40	картометрический	0,1	-
47	275924,26	2198604,39	картометрический	0,1	-
48	275918,86	2198583,42	картометрический	0,1	-
49	275919,09	2198552,35	картометрический	0,1	-
50	275930,71	2198533,48	картометрический	0,1	-
51	275937,24	2198534,20	картометрический	0,1	-
52	275942,32	2198530,57	картометрический	0,1	-
53	275941,98	2198511,81	картометрический	0,1	-
54	275939,42	2198496,45	картометрический	0,1	-
55	275939,42	2198466,69	картометрический	0,1	-
56	275945,23	2198454,35	картометрический	0,1	-
57	275953,21	2198433,29	картометрический	0,1	-
58	275959,28	2198424,28	картометрический	0,1	-
59	275962,50	2198419,09	картометрический	0,1	-
60	275969,79	2198411,76	картометрический	0,1	-
61	275983,20	2198404,40	картометрический	0,1	-
62	275988,44	2198403,79	картометрический	0,1	-
63	275996,02	2198403,52	картометрический	0,1	-
64	275996,67	2198402,06	картометрический	0,1	-
65	275997,09	2198393,75	картометрический	0,1	-
66	275996,17	2198388,42	картометрический	0,1	-
67	275993,24	2198380,44	картометрический	0,1	-
68	275992,98	2198375,82	картометрический	0,1	-
69	275991,46	2198373,36	картометрический	0,1	-
70	275993,87	2198360,70	картометрический	0,1	-
71	275999,68	2198349,08	картометрический	0,1	-
72	276022,18	2198314,96	картометрический	0,1	-
73	276033,80	2198304,07	картометрический	0,1	-
74	276043,17	2198300,05	картометрический	0,1	-
75	276129,08	2198318,68	картометрический	0,1	-
76	276140,01	2198289,89	картометрический	0,1	-
77	276289,72	2198460,87	картометрический	0,1	-
1	276171,79	2198568,22	картометрический	0,1	-

3. Сведения о характерных точках части (частей) границы объекта					
Обозначение характерных точек части границы	Координаты, м		Метод определения координат характерной точки	Средняя квадратическая погрешность положения характерной точки (M _t), м	Описание обозначения точки на местности (при наличии)
	X	Y			
1	2	3	4	5	6
-	-	-	-	-	


Раздел 4

План границ объекта



Масштаб 1:2 000

Используемые условные знаки и обозначения:

- Граница объекта
- Граница кадастрового квартала
- Граница земельного участка
(в соответствии со сведениями Единого государственного реестра недвижимости)
-  Характерная точка границы объекта
- :53 Номер земельного участка, сведения о границах которого внесены в Единый государственный реестр недвижимости, в кадастровом квартале
- 47:29:0769001 Номер кадастрового квартала

Подпись _____ Дата " ____ " _____ г.

Место для оттиска печати (при наличии) лица,
составившего описание местоположения границ объекта

ОПИСАНИЕ МЕСТОПОЛОЖЕНИЯ ГРАНИЦ

деревня Репьи

(наименование объекта, местоположение границ которого описано (далее - объект))

Раздел 1

Сведения об объекте

№ п/п	Характеристики объекта	Описание характеристик
1	2	3
1.	Местоположение объекта	Ленинградская область, Лужский муниципальный район, Скребловское сельское поселение, деревня Репьи
2.	Площадь объекта +/- величина погрешности определения площади (Р +/- Дельта Р)	253032 м ² +/- 176 м ²
3.	Иные характеристики объекта	-

Раздел 2

Сведения о местоположении границ объекта

1. Система координат МСК-47 зона 2

2. Сведения о характерных точках границ объекта

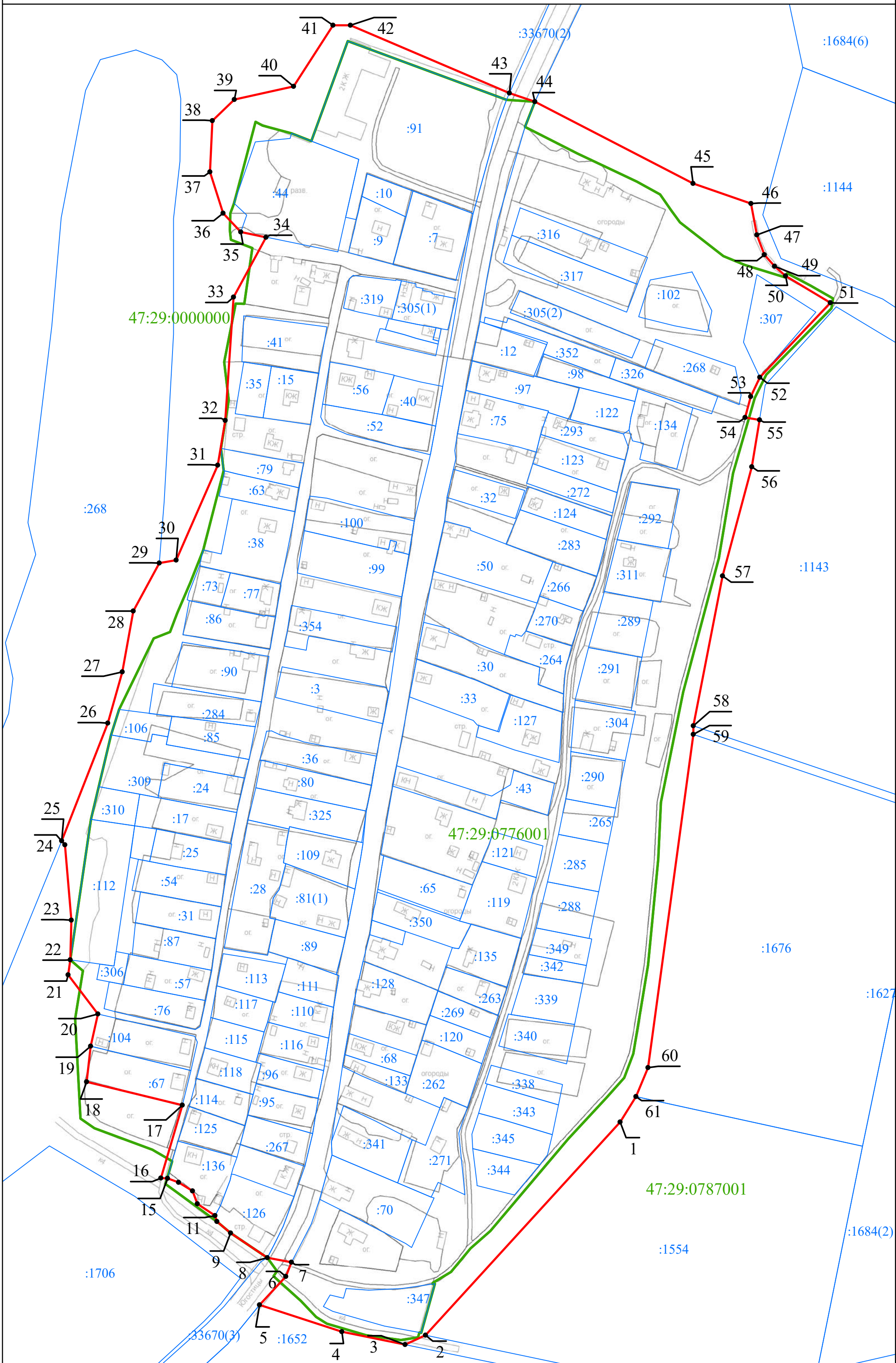
Обозначение характерных точек границ	Координаты, м		Метод определения координат характерной точки	Средняя квадратическая погрешность положения характерной точки (Mt), м	Описание обозначения точки на местности (при наличии)
	X	Y			
1	2	3	4	5	6
1	284224,53	2194687,77	картометрический	0,1	-
2	284089,91	2194564,97	картометрический	0,1	-
3	284083,96	2194552,01	картометрический	0,1	-
4	284092,16	2194512,05	картометрический	0,1	-
5	284108,99	2194460,10	картометрический	0,1	-
6	284127,00	2194476,73	картометрический	0,1	-
7	284135,90	2194480,26	картометрический	0,1	-
8	284138,89	2194464,92	картометрический	0,1	-
9	284154,32	2194441,82	картометрический	0,1	-
10	284161,69	2194433,24	картометрический	0,1	-
11	284165,34	2194431,96	картометрический	0,1	-
12	284172,93	2194420,74	картометрический	0,1	-
13	284181,06	2194417,82	картометрический	0,1	-
14	284186,44	2194408,92	картометрический	0,1	-
15	284189,02	2194401,97	картометрический	0,1	-
16	284189,11	2194397,79	картометрический	0,1	-
17	284235,19	2194411,31	картометрический	0,1	-
18	284249,89	2194350,83	картометрический	0,1	-
19	284272,47	2194353,38	картометрический	0,1	-
20	284292,74	2194357,91	картометрический	0,1	-
21	284317,47	2194339,22	картометрический	0,1	-
22	284327,01	2194340,59	картометрический	0,1	-
23	284351,98	2194341,19	картометрический	0,1	-
24	284399,62	2194337,22	картометрический	0,1	-
25	284402,04	2194335,07	картометрический	0,1	-
26	284476,48	2194364,20	картометрический	0,1	-
27	284508,85	2194373,37	картометрический	0,1	-
28	284547,15	2194380,39	картометрический	0,1	-
29	284577,47	2194396,77	картометрический	0,1	-
30	284579,39	2194407,38	картометрический	0,1	-
31	284639,31	2194433,67	картометрический	0,1	-
32	284667,70	2194438,40	картометрический	0,1	-
33	284745,50	2194443,66	картометрический	0,1	-
34	284783,35	2194464,16	картометрический	0,1	-
35	284786,69	2194448,24	картометрический	0,1	-
36	284798,53	2194437,02	картометрический	0,1	-
37	284824,55	2194428,74	картометрический	0,1	-
38	284856,88	2194430,32	картометрический	0,1	-
39	284870,28	2194444,12	картометрический	0,1	-

1	2	3	4	5	6
40	284878,56	2194481,57	картометрический	0,1	-
41	284917,20	2194506,41	картометрический	0,1	-
42	284917,20	2194517,45	картометрический	0,1	-
43	284874,33	2194617,82	картометрический	0,1	-
44	284868,87	2194633,94	картометрический	0,1	-
45	284817,30	2194733,88	картометрический	0,1	-
46	284804,56	2194770,38	картометрический	0,1	-
47	284784,73	2194774,26	картометрический	0,1	-
48	284772,24	2194778,94	картометрический	0,1	-
49	284764,91	2194785,31	картометрический	0,1	-
50	284758,88	2194792,22	картометрический	0,1	-
51	284742,03	2194820,52	картометрический	0,1	-
52	284694,86	2194776,01	картометрический	0,1	-
53	284682,73	2194770,37	картометрический	0,1	-
54	284669,40	2194766,68	картометрический	0,1	-
55	284668,00	2194775,91	картометрический	0,1	-
56	284638,25	2194771,02	картометрический	0,1	-
57	284569,39	2194752,46	картометрический	0,1	-
58	284474,69	2194734,03	картометрический	0,1	-
59	284469,40	2194733,99	картометрический	0,1	-
60	284258,85	2194705,41	картометрический	0,1	-
61	284240,65	2194697,82	картометрический	0,1	-
1	284224,53	2194687,77	картометрический	0,1	-

3. Сведения о характерных точках части (частей) границы объекта


Обозначение характерных точек части границы	Координаты, м		Метод определения координат характерной точки	Средняя квадратическая погрешность положения характерной точки (Mt), м	Описание обозначения точки на местности (при наличии)
	X	Y			
1	2	3	4	5	6
-	-	-	-	-	

План границ объекта



Масштаб 1:2 000

Используемые условные знаки и обозначения:

- Граница объекта
- Граница кадастрового квартала
- Граница земельного участка
(в соответствии со сведениями Единого государственного реестра недвижимости)
-  Характерная точка границы объекта
- :33 Номер земельного участка, сведения о границах которого внесены в Единый государственный реестр недвижимости, в кадастровом квартале
- 47:29:0769001 Номер кадастрового квартала

Подпись _____ Дата " ____ " ____ г.

Место для оттиска печати (при наличии) лица, составившего описание местоположения границ объекта

ОПИСАНИЕ МЕСТОПОЛОЖЕНИЯ ГРАНИЦ

местечко Санаторий "Красный Вал"

(наименование объекта, местоположение границ которого описано (далее - объект))

Раздел 1

Сведения об объекте

№ п/п	Характеристики объекта	Описание характеристик
1	2	3
1.	Местоположение объекта	Ленинградская область, Лужский муниципальный район, Скребловское сельское поселение, местечко Санаторий "Красный Вал"
2.	Площадь объекта +/- величина погрешности определения площади (P +/- Дельта P)	53154 м ² +/- 81 м ²
3.	Иные характеристики объекта	-

Раздел 2

Сведения о местоположении границ объекта

1. Система координат МСК-47 зона 2

2. Сведения о характерных точках границ объекта

Обозначение характерных точек границ	Координаты, м		Метод определения координат характерной точки	Средняя квадратическая погрешность положения характерной точки (M), м	Описание обозначения точки на местности (при наличии)
	X	Y			
1	2	3	4	5	6
Часть № 1					
1	290852,60	2189927,32	картометрический	0,1	-
2	290852,49	2189934,82	картометрический	0,1	-
3	290857,33	2189944,89	картометрический	0,1	-
4	290857,22	2189952,39	картометрический	0,1	-
5	290851,91	2189972,31	картометрический	0,1	-
6	290843,68	2190019,67	картометрический	0,1	-
7	290841,11	2190033,79	картометрический	0,1	-
8	290839,83	2190045,96	картометрический	0,1	-
9	290827,69	2190051,52	картометрический	0,1	-
10	290800,45	2190064,01	картометрический	0,1	-
11	290792,30	2190041,04	картометрический	0,1	-
12	290788,47	2190025,09	картометрический	0,1	-
13	290785,01	2190019,08	картометрический	0,1	-
14	290780,57	2190016,00	картометрический	0,1	-
15	290773,92	2190015,91	картометрический	0,1	-
16	290765,62	2190017,02	картометрический	0,1	-
17	290765,11	2190017,09	картометрический	0,1	-
18	290762,28	2190019,00	картометрический	0,1	-
19	290755,17	2190022,19	картометрический	0,1	-
20	290752,25	2190022,10	картометрический	0,1	-
21	290749,70	2190019,46	картометрический	0,1	-
22	290748,46	2190017,13	картометрический	0,1	-
23	290743,17	2190019,80	картометрический	0,1	-
24	290716,42	2190033,26	картометрический	0,1	-
25	290715,92	2190033,40	картометрический	0,1	-
26	290696,53	2189994,15	картометрический	0,1	-
27	290717,53	2189969,40	картометрический	0,1	-
28	290719,73	2189963,22	картометрический	0,1	-
29	290713,25	2189951,06	картометрический	0,1	-
30	290659,09	2189849,40	картометрический	0,1	-
31	290654,93	2189841,59	картометрический	0,1	-
32	290734,42	2189797,08	картометрический	0,1	-
33	290711,07	2189751,65	картометрический	0,1	-
34	290699,86	2189747,74	картометрический	0,1	-
35	290678,79	2189750,79	картометрический	0,1	-
36	290675,17	2189743,43	картометрический	0,1	-
37	290682,78	2189737,56	картометрический	0,1	-
38	290735,29	2189727,01	картометрический	0,1	-

1	2	3	4	5	6
39	290767,72	2189722,28	картометрический	0,1	-
40	290768,21	2189724,91	картометрический	0,1	-
41	290763,56	2189726,66	картометрический	0,1	-
42	290760,71	2189729,52	картометрический	0,1	-
43	290760,56	2189732,96	картометрический	0,1	-
44	290763,44	2189735,24	картометрический	0,1	-
45	290767,31	2189735,17	картометрический	0,1	-
46	290770,20	2189732,18	картометрический	0,1	-
47	290774,79	2189733,39	картометрический	0,1	-
48	290776,80	2189736,48	картометрический	0,1	-
49	290780,38	2189736,77	картометрический	0,1	-
50	290782,44	2189735,52	картометрический	0,1	-
51	290827,84	2189749,46	картометрический	0,1	-
52	290845,22	2189757,23	картометрический	0,1	-
53	290865,02	2189770,03	картометрический	0,1	-
54	290869,90	2189777,61	картометрический	0,1	-
55	290872,32	2189782,64	картометрический	0,1	-
56	290882,08	2189789,37	картометрический	0,1	-
57	290894,59	2189797,98	картометрический	0,1	-
58	290901,97	2189805,60	картометрический	0,1	-
59	290906,70	2189823,17	картометрический	0,1	-
60	290904,04	2189833,13	картометрический	0,1	-
61	290868,29	2189882,57	картометрический	0,1	-
62	290865,56	2189897,52	картометрический	0,1	-
63	290855,22	2189919,86	картометрический	0,1	-
1	290852,60	2189927,32	картометрический	0,1	-
Часть № 2					
64	290757,51	2190885,54	картометрический	0,1	-
65	290742,09	2190883,13	картометрический	0,1	-
66	290755,90	2190860,26	картометрический	0,1	-
67	290794,01	2190875,98	картометрический	0,1	-
68	290795,03	2190873,57	картометрический	0,1	-
69	290817,32	2190881,78	картометрический	0,1	-
70	290819,43	2190883,97	картометрический	0,1	-
71	290818,96	2190886,90	картометрический	0,1	-
72	290816,77	2190892,74	картометрический	0,1	-
73	290813,81	2190898,11	картометрический	0,1	-
74	290811,92	2190900,34	картометрический	0,1	-
75	290786,79	2190890,93	картометрический	0,1	-
76	290785,52	2190895,38	картометрический	0,1	-
77	290774,75	2190895,59	картометрический	0,1	-
64	290757,51	2190885,54	картометрический	0,1	-
Часть № 3					
78	290831,53	2190877,57	картометрический	0,1	-
79	290791,92	2190862,23	картометрический	0,1	-
80	290807,90	2190842,20	картометрический	0,1	-
81	290826,23	2190829,23	картометрический	0,1	-
82	290851,18	2190855,47	картометрический	0,1	-
78	290831,53	2190877,57	картометрический	0,1	-

3. Сведения о характерных точках части (частей) границы объекта					
Обозначение характерных точек части границы	Координаты, м		Метод определения координат характерной точки	Средняя квадратическая погрешность положения характерной точки (M _t), м	Описание обозначения точки на местности (при наличии)
	X	Y			
1	2	3	4	5	6
-	-	-	-	-	

ОПИСАНИЕ МЕСТОПОЛОЖЕНИЯ ГРАНИЦ

посёлок Скреблово

(наименование объекта, местоположение границ которого описано (далее - объект))

Раздел 1

Сведения об объекте

№ п/п	Характеристики объекта	Описание характеристик
1	2	3
1.	Местоположение объекта	Ленинградская область, Лужский муниципальный район, Скребловское сельское поселение, посёлок Скреблово
2.	Площадь объекта +/- величина погрешности определения площади (P +/- Дельта P)	1311507 м ² +/- 401 м ²
3.	Иные характеристики объекта	-

Раздел 2

Сведения о местоположении границ объекта

1. Система координат МСК-47 зона 2

2. Сведения о характерных точках границ объекта

Обозначение характерных точек границ	Координаты, м		Метод определения координат характерной точки	Средняя квадратическая погрешность положения характерной точки (M), м	Описание обозначения точки на местности (при наличии)
	X	Y			
1	2	3	4	5	6
Часть № 1					
1	286209,28	2189021,03	картометрический	0,1	-
2	286206,64	2189001,78	картометрический	0,1	-
3	286207,93	2188992,35	картометрический	0,1	-
4	286201,53	2188945,23	картометрический	0,1	-
5	286215,80	2188943,66	картометрический	0,1	-
6	286225,84	2188941,32	картометрический	0,1	-
7	286240,91	2188936,55	картометрический	0,1	-
8	286258,52	2188929,32	картометрический	0,1	-
9	286276,20	2188917,10	картометрический	0,1	-
10	286291,39	2188904,83	картометрический	0,1	-
11	286349,48	2188865,73	картометрический	0,1	-
12	286377,24	2188848,66	картометрический	0,1	-
13	286393,77	2188840,71	картометрический	0,1	-
14	286449,64	2188862,50	картометрический	0,1	-
15	286458,06	2188865,86	картометрический	0,1	-
16	286488,66	2188877,56	картометрический	0,1	-
17	286517,09	2188890,61	картометрический	0,1	-
18	286533,36	2188896,69	картометрический	0,1	-
19	286548,27	2188900,14	картометрический	0,1	-
20	286573,45	2188908,45	картометрический	0,1	-
21	286590,89	2188916,27	картометрический	0,1	-
22	286602,60	2188922,73	картометрический	0,1	-
23	286630,00	2188943,87	картометрический	0,1	-
24	286671,19	2188985,17	картометрический	0,1	-
25	286679,79	2189001,40	картометрический	0,1	-
26	286687,01	2189019,50	картометрический	0,1	-
27	286601,95	2189027,27	картометрический	0,1	-
28	286539,00	2189032,31	картометрический	0,1	-
29	286316,08	2189052,91	картометрический	0,1	-
30	286217,03	2189059,96	картометрический	0,1	-
31	286215,65	2189049,85	картометрический	0,1	-
1	286209,28	2189021,03	картометрический	0,1	-
Часть № 2					
32	288821,60	2187570,65	картометрический	0,1	-
33	288818,32	2187571,60	картометрический	0,1	-
34	288819,49	2187575,48	картометрический	0,1	-
35	288770,94	2187610,64	картометрический	0,1	-
36	288765,50	2187614,72	картометрический	0,1	-

1	2	3	4	5	6
37	288752,65	2187624,49	картометрический	0,1	-
38	288741,16	2187611,02	картометрический	0,1	-
39	288576,71	2187729,07	картометрический	0,1	-
40	288532,37	2187756,54	картометрический	0,1	-
41	288468,97	2187798,27	картометрический	0,1	-
42	288444,19	2187817,67	картометрический	0,1	-
43	288427,12	2187833,30	картометрический	0,1	-
44	288415,02	2187845,40	картометрический	0,1	-
45	288410,17	2187852,67	картометрический	0,1	-
46	288405,85	2187861,08	картометрический	0,1	-
47	288379,72	2187932,62	картометрический	0,1	-
48	288374,63	2187938,49	картометрический	0,1	-
49	288255,80	2188017,48	картометрический	0,1	-
50	288094,09	2188128,74	картометрический	0,1	-
51	288057,14	2188153,18	картометрический	0,1	-
52	288048,81	2188158,80	картометрический	0,1	-
53	288027,16	2188173,18	картометрический	0,1	-
54	288011,60	2188183,51	картометрический	0,1	-
55	288004,21	2188191,60	картометрический	0,1	-
56	287997,35	2188194,08	картометрический	0,1	-
57	287863,34	2188287,10	картометрический	0,1	-
58	287780,86	2188339,79	картометрический	0,1	-
59	287697,97	2188360,60	картометрический	0,1	-
60	287596,92	2188384,59	картометрический	0,1	-
61	287605,73	2188412,52	картометрический	0,1	-
62	287616,09	2188401,43	картометрический	0,1	-
63	287622,19	2188397,76	картометрический	0,1	-
64	287665,86	2188387,05	картометрический	0,1	-
65	287690,93	2188379,43	картометрический	0,1	-
66	287748,62	2188366,38	картометрический	0,1	-
67	287770,03	2188361,54	картометрический	0,1	-
68	287778,24	2188358,86	картометрический	0,1	-
69	287800,33	2188347,79	картометрический	0,1	-
70	287820,36	2188333,42	картометрический	0,1	-
71	287948,41	2188250,05	картометрический	0,1	-
72	287956,43	2188355,20	картометрический	0,1	-
73	287868,69	2188354,45	картометрический	0,1	-
74	287800,46	2188348,56	картометрический	0,1	-
75	287798,58	2188359,91	картометрический	0,1	-
76	287782,09	2188383,12	картометрический	0,1	-
77	287806,61	2188400,48	картометрический	0,1	-
78	287885,32	2188441,33	картометрический	0,1	-
79	287911,15	2188472,44	картометрический	0,1	-
80	287951,90	2188535,06	картометрический	0,1	-
81	287981,24	2188568,59	картометрический	0,1	-
82	287982,63	2188579,76	картометрический	0,1	-
83	287980,61	2188586,80	картометрический	0,1	-
84	287982,63	2188590,12	картометрический	0,1	-
85	287982,63	2188603,51	картометрический	0,1	-
86	288000,80	2188666,38	картометрический	0,1	-

1	2	3	4	5	6
87	288028,74	2188687,33	картометрический	0,1	-
88	288065,06	2188711,08	картометрический	0,1	-
89	288088,63	2188745,11	картометрический	0,1	-
90	288125,98	2188776,31	картометрический	0,1	-
91	288144,81	2188800,90	картометрический	0,1	-
92	288162,48	2188846,46	картометрический	0,1	-
93	288162,99	2188855,74	картометрический	0,1	-
94	288162,66	2188873,60	картометрический	0,1	-
95	288157,93	2188866,17	картометрический	0,1	-
96	288152,06	2188862,32	картометрический	0,1	-
97	288132,94	2188859,14	картометрический	0,1	-
98	288124,85	2188873,57	картометрический	0,1	-
99	288142,09	2188969,94	картометрический	0,1	-
100	288114,75	2189008,39	картометрический	0,1	-
101	288119,80	2189026,98	картометрический	0,1	-
102	288159,79	2189036,16	картометрический	0,1	-
103	288174,21	2189065,00	картометрический	0,1	-
104	288172,24	2189098,44	картометрический	0,1	-
105	288157,40	2189115,35	картометрический	0,1	-
106	288145,64	2189120,69	картометрический	0,1	-
107	288027,06	2189077,68	картометрический	0,1	-
108	287994,87	2189069,02	картометрический	0,1	-
109	288034,71	2189045,63	картометрический	0,1	-
110	288041,47	2189024,56	картометрический	0,1	-
111	288017,36	2189011,57	картометрический	0,1	-
112	287993,92	2189025,01	картометрический	0,1	-
113	287965,31	2189025,63	картометрический	0,1	-
114	287933,97	2188999,27	картометрический	0,1	-
115	287878,03	2188973,35	картометрический	0,1	-
116	287848,38	2188950,93	картометрический	0,1	-
117	287832,77	2188888,75	картометрический	0,1	-
118	287834,62	2188857,84	картометрический	0,1	-
119	287844,94	2188850,21	картометрический	0,1	-
120	287861,65	2188860,67	картометрический	0,1	-
121	287873,12	2188853,65	картометрический	0,1	-
122	287864,96	2188826,42	картометрический	0,1	-
123	287838,36	2188827,09	картометрический	0,1	-
124	287817,59	2188823,34	картометрический	0,1	-
125	287809,80	2188835,18	картометрический	0,1	-
126	287817,28	2188901,71	картометрический	0,1	-
127	287811,59	2188902,88	картометрический	0,1	-
128	287798,87	2188884,48	картометрический	0,1	-
129	287763,57	2188861,56	картометрический	0,1	-
130	287743,49	2188835,46	картометрический	0,1	-
131	287745,07	2188848,92	картометрический	0,1	-
132	287733,10	2188848,86	картометрический	0,1	-
133	287737,36	2188895,24	картометрический	0,1	-
134	287751,47	2188898,10	картометрический	0,1	-
135	287775,17	2188912,51	картометрический	0,1	-
136	287800,21	2188951,77	картометрический	0,1	-

1	2	3	4	5	6
137	287828,64	2188984,26	картометрический	0,1	-
138	287855,72	2189018,78	картометрический	0,1	-
139	287917,31	2189045,17	картометрический	0,1	-
140	287919,73	2189074,76	картометрический	0,1	-
141	287973,29	2189088,06	картометрический	0,1	-
142	287972,89	2189105,83	картометрический	0,1	-
143	287970,27	2189129,82	картометрический	0,1	-
144	287969,92	2189136,04	картометрический	0,1	-
145	287969,36	2189141,10	картометрический	0,1	-
146	287953,75	2189161,91	картометрический	0,1	-
147	287931,52	2189177,79	картометрический	0,1	-
148	287890,23	2189177,79	картометрический	0,1	-
149	287829,89	2189166,67	картометрический	0,1	-
150	287818,41	2189165,62	картометрический	0,1	-
151	287802,33	2189164,92	картометрический	0,1	-
152	287779,07	2189163,50	картометрический	0,1	-
153	287767,96	2189177,79	картометрический	0,1	-
154	287767,72	2189197,55	картометрический	0,1	-
155	287757,23	2189197,54	картометрический	0,1	-
156	287759,58	2189293,61	картометрический	0,1	-
157	287744,26	2189288,83	картометрический	0,1	-
158	287681,07	2189269,12	картометрический	0,1	-
159	287667,30	2189262,82	картометрический	0,1	-
160	287655,93	2189255,59	картометрический	0,1	-
161	287645,99	2189247,41	картометрический	0,1	-
162	287483,56	2189049,38	картометрический	0,1	-
163	287478,28	2189044,47	картометрический	0,1	-
164	287497,42	2188983,76	картометрический	0,1	-
165	287468,82	2188989,20	картометрический	0,1	-
166	287465,34	2188986,45	картометрический	0,1	-
167	287378,61	2188959,02	картометрический	0,1	-
168	287308,72	2188902,70	картометрический	0,1	-
169	287279,94	2188883,84	картометрический	0,1	-
170	287259,09	2188875,03	картометрический	0,1	-
171	287232,49	2188881,86	картометрический	0,1	-
172	287216,17	2188881,65	картометрический	0,1	-
173	287195,63	2188874,81	картометрический	0,1	-
174	287162,02	2188837,93	картометрический	0,1	-
175	287128,89	2188824,02	картометрический	0,1	-
176	287108,32	2188817,71	картометрический	0,1	-
177	287093,31	2188771,79	картометрический	0,1	-
178	287092,29	2188734,75	картометрический	0,1	-
179	287037,10	2188785,37	картометрический	0,1	-
180	287041,53	2188792,47	картометрический	0,1	-
181	287054,61	2188807,43	картометрический	0,1	-
182	287064,45	2188832,03	картометрический	0,1	-
183	287061,69	2188898,30	картометрический	0,1	-
184	287061,69	2188912,59	картометрический	0,1	-
185	287065,37	2188926,22	картометрический	0,1	-
186	287069,85	2188936,02	картометрический	0,1	-

1	2	3	4	5	6
187	287072,26	2188937,92	картометрический	0,1	-
188	287078,71	2188939,32	картометрический	0,1	-
189	287097,58	2188940,46	картометрический	0,1	-
190	287104,30	2188941,92	картометрический	0,1	-
191	287118,78	2188948,00	картометрический	0,1	-
192	287126,86	2188953,43	картометрический	0,1	-
193	287128,34	2188968,89	картометрический	0,1	-
194	287125,39	2188981,52	картометрический	0,1	-
195	287094,65	2189010,14	картометрический	0,1	-
196	287083,97	2189016,17	картометрический	0,1	-
197	287086,28	2189018,87	картометрический	0,1	-
198	287062,38	2189037,03	картометрический	0,1	-
199	287052,71	2189039,84	картометрический	0,1	-
200	287032,43	2189042,00	картометрический	0,1	-
201	287031,23	2189039,87	картометрический	0,1	-
202	287014,15	2189047,55	картометрический	0,1	-
203	286995,32	2189067,95	картометрический	0,1	-
204	286991,00	2189086,79	картометрический	0,1	-
205	286997,03	2189102,82	картометрический	0,1	-
206	286954,92	2189076,34	картометрический	0,1	-
207	286950,76	2189074,86	картометрический	0,1	-
208	286954,14	2189069,93	картометрический	0,1	-
209	286958,79	2189055,78	картометрический	0,1	-
210	286959,77	2189046,60	картометрический	0,1	-
211	286959,62	2189040,76	картометрический	0,1	-
212	286955,08	2189037,01	картометрический	0,1	-
213	286958,71	2189032,87	картометрический	0,1	-
214	286961,03	2189022,66	картометрический	0,1	-
215	286964,13	2189014,79	картометрический	0,1	-
216	286969,21	2189007,34	картометрический	0,1	-
217	286984,89	2188987,58	картометрический	0,1	-
218	286985,68	2188983,73	картометрический	0,1	-
219	286975,39	2188962,79	картометрический	0,1	-
220	286967,56	2188952,31	картометрический	0,1	-
221	286956,36	2188945,61	картометрический	0,1	-
222	286948,10	2188946,27	картометрический	0,1	-
223	286938,57	2188950,26	картометрический	0,1	-
224	286934,92	2188954,05	картометрический	0,1	-
225	286932,57	2188959,49	картометрический	0,1	-
226	286920,34	2188968,37	картометрический	0,1	-
227	286910,89	2188978,67	картометрический	0,1	-
228	286912,43	2188980,45	картометрический	0,1	-
229	286901,44	2188989,55	картометрический	0,1	-
230	286911,52	2189001,80	картометрический	0,1	-
231	286899,26	2189011,34	картометрический	0,1	-
232	286892,56	2189002,88	картометрический	0,1	-
233	286882,51	2189011,19	картометрический	0,1	-
234	286881,10	2189012,25	картометрический	0,1	-
235	286879,29	2189013,80	картометрический	0,1	-
236	286847,03	2189010,50	картометрический	0,1	-

1	2	3	4	5	6
237	286830,15	2189004,08	картометрический	0,1	-
238	286821,06	2188997,71	картометрический	0,1	-
239	286812,09	2188991,06	картометрический	0,1	-
240	286811,19	2188970,14	картометрический	0,1	-
241	286825,63	2188957,81	картометрический	0,1	-
242	286850,24	2188935,11	картометрический	0,1	-
243	286848,48	2188933,55	картометрический	0,1	-
244	286858,87	2188923,52	картометрический	0,1	-
245	286833,09	2188909,27	картометрический	0,1	-
246	286818,43	2188884,65	картометрический	0,1	-
247	286807,37	2188867,64	картометрический	0,1	-
248	286803,96	2188870,91	картометрический	0,1	-
249	286790,71	2188855,58	картометрический	0,1	-
250	286792,82	2188853,50	картометрический	0,1	-
251	286788,61	2188850,32	картометрический	0,1	-
252	286779,92	2188843,61	картометрический	0,1	-
253	286769,25	2188842,58	картометрический	0,1	-
254	286767,33	2188844,00	картометрический	0,1	-
255	286759,91	2188844,05	картометрический	0,1	-
256	286744,85	2188849,92	картометрический	0,1	-
257	286730,19	2188851,49	картометрический	0,1	-
258	286716,16	2188848,65	картометрический	0,1	-
259	286691,49	2188824,34	картометрический	0,1	-
260	286688,18	2188819,97	картометрический	0,1	-
261	286686,49	2188821,72	картометрический	0,1	-
262	286661,44	2188791,69	картометрический	0,1	-
263	286664,66	2188788,49	картометрический	0,1	-
264	286660,37	2188781,45	картометрический	0,1	-
265	286658,01	2188783,57	картометрический	0,1	-
266	286654,30	2188778,36	картометрический	0,1	-
267	286648,75	2188768,83	картометрический	0,1	-
268	286643,31	2188760,98	картометрический	0,1	-
269	286642,56	2188759,74	картометрический	0,1	-
270	286641,44	2188749,79	картометрический	0,1	-
271	286643,61	2188747,82	картометрический	0,1	-
272	286635,28	2188720,18	картометрический	0,1	-
273	286635,59	2188701,42	картометрический	0,1	-
274	286777,43	2188628,90	картометрический	0,1	-
275	286793,70	2188637,28	картометрический	0,1	-
276	286802,20	2188647,79	картометрический	0,1	-
277	286820,53	2188665,27	картометрический	0,1	-
278	286852,31	2188682,59	картометрический	0,1	-
279	286865,26	2188683,83	картометрический	0,1	-
280	286877,63	2188678,51	картометрический	0,1	-
281	286883,92	2188681,70	картометрический	0,1	-
282	286903,04	2188699,68	картометрический	0,1	-
283	286917,20	2188707,31	картометрический	0,1	-
284	286922,05	2188708,86	картометрический	0,1	-
285	286931,96	2188718,59	картометрический	0,1	-
286	286935,57	2188711,96	картометрический	0,1	-

1	2	3	4	5	6
287	286931,29	2188704,67	картометрический	0,1	-
288	286932,52	2188697,01	картометрический	0,1	-
289	286906,77	2188685,88	картометрический	0,1	-
290	286899,90	2188682,34	картометрический	0,1	-
291	286894,85	2188681,73	картометрический	0,1	-
292	286882,11	2188672,84	картометрический	0,1	-
293	286882,93	2188648,60	картометрический	0,1	-
294	286887,90	2188639,03	картометрический	0,1	-
295	286893,43	2188623,39	картометрический	0,1	-
296	286898,32	2188611,69	картометрический	0,1	-
297	286905,89	2188606,81	картометрический	0,1	-
298	286923,39	2188607,08	картометрический	0,1	-
299	286928,46	2188602,15	картометрический	0,1	-
300	286926,04	2188597,12	картометрический	0,1	-
301	286908,89	2188574,36	картометрический	0,1	-
302	286904,05	2188564,28	картометрический	0,1	-
303	286901,74	2188551,75	картометрический	0,1	-
304	286909,66	2188524,37	картометрический	0,1	-
305	286922,38	2188509,57	картометрический	0,1	-
306	286957,79	2188482,62	картометрический	0,1	-
307	286985,48	2188470,55	картометрический	0,1	-
308	287026,36	2188455,01	картометрический	0,1	-
309	287036,65	2188449,95	картометрический	0,1	-
310	287068,94	2188449,61	картометрический	0,1	-
311	287075,29	2188452,26	картометрический	0,1	-
312	287077,08	2188454,44	картометрический	0,1	-
313	287081,24	2188459,24	картометрический	0,1	-
314	287083,34	2188462,41	картометрический	0,1	-
315	287100,43	2188487,29	картометрический	0,1	-
316	287137,72	2188522,33	картометрический	0,1	-
317	287153,63	2188540,90	картометрический	0,1	-
318	287156,44	2188545,28	картометрический	0,1	-
319	287174,88	2188563,04	картометрический	0,1	-
320	287186,19	2188569,39	картометрический	0,1	-
321	287195,68	2188571,57	картометрический	0,1	-
322	287214,51	2188569,26	картометрический	0,1	-
323	287233,12	2188564,99	картометрический	0,1	-
324	287242,51	2188565,13	картометрический	0,1	-
325	287246,96	2188566,81	картометрический	0,1	-
326	287267,25	2188548,50	картометрический	0,1	-
327	287251,96	2188523,98	картометрический	0,1	-
328	287239,64	2188502,16	картометрический	0,1	-
329	287245,69	2188493,93	картометрический	0,1	-
330	287246,34	2188486,37	картометрический	0,1	-
331	287237,69	2188464,96	картометрический	0,1	-
332	287203,74	2188431,68	картометрический	0,1	-
333	287189,68	2188410,29	картометрический	0,1	-
334	287185,35	2188391,26	картометрический	0,1	-
335	287187,30	2188378,72	картометрический	0,1	-
336	287197,02	2188363,14	картометрический	0,1	-

1	2	3	4	5	6
337	287211,29	2188349,73	картометрический	0,1	-
338	287221,45	2188328,31	картометрический	0,1	-
339	287232,69	2188314,46	картометрический	0,1	-
340	287251,72	2188299,75	картометрический	0,1	-
341	287287,39	2188272,70	картометрический	0,1	-
342	287300,58	2188260,36	картометрический	0,1	-
343	287313,34	2188245,43	картометрический	0,1	-
344	287335,60	2188216,22	картометрический	0,1	-
345	287349,65	2188196,17	картометрический	0,1	-
346	287367,45	2188176,45	картометрический	0,1	-
347	287377,60	2188166,61	картометрический	0,1	-
348	287396,11	2188151,12	картометрический	0,1	-
349	287420,70	2188127,27	картометрический	0,1	-
350	287435,81	2188120,01	картометрический	0,1	-
351	287453,30	2188120,27	картометрический	0,1	-
352	287469,03	2188117,79	картометрический	0,1	-
353	287488,44	2188110,82	картометрический	0,1	-
354	287498,44	2188110,97	картометрический	0,1	-
355	287510,90	2188113,66	картометрический	0,1	-
356	287520,89	2188113,81	картометрический	0,1	-
357	287537,85	2188111,66	картометрический	0,1	-
358	287545,34	2188107,31	картометрический	0,1	-
359	287563,72	2188102,76	картометрический	0,1	-
360	287596,59	2188097,98	картометрический	0,1	-
361	287611,94	2188092,56	картометрический	0,1	-
362	287628,58	2188082,39	картометрический	0,1	-
363	287649,99	2188063,13	картометрический	0,1	-
364	287669,02	2188052,74	картометрический	0,1	-
365	287674,38	2188048,68	картометрический	0,1	-
366	287689,60	2188033,92	картометрический	0,1	-
367	287702,21	2188026,61	картометрический	0,1	-
368	287727,40	2188014,50	картометрический	0,1	-
369	287750,08	2188002,35	картометрический	0,1	-
370	287767,77	2187990,12	картометрический	0,1	-
371	287785,37	2187982,89	картометрический	0,1	-
372	287810,44	2187978,28	картометрический	0,1	-
373	287845,51	2187973,82	картометрический	0,1	-
374	287873,81	2187971,75	картометрический	0,1	-
375	287888,03	2187971,97	картометрический	0,1	-
376	287935,59	2187967,70	картометрический	0,1	-
377	287950,66	2187962,94	картометрический	0,1	-
378	287965,77	2187955,67	картометрический	0,1	-
379	287988,49	2187941,02	картометрический	0,1	-
380	288008,64	2187931,33	картометрический	0,1	-
381	288036,25	2187924,26	картометрический	0,1	-
382	288081,31	2187919,95	картометрический	0,1	-
383	288103,88	2187915,30	картометрический	0,1	-
384	288121,49	2187908,07	картометрический	0,1	-
385	288136,71	2187893,30	картометрический	0,1	-
386	288146,82	2187885,96	картометрический	0,1	-

1	2	3	4	5	6
387	288167,08	2187868,77	картометрический	0,1	-
388	288210,34	2187819,44	картометрический	0,1	-
389	288235,87	2187784,84	картометрический	0,1	-
390	288246,02	2187775,00	картометрический	0,1	-
391	288251,13	2187767,58	картометрический	0,1	-
392	288256,36	2187752,66	картометрический	0,1	-
393	288263,93	2187747,78	картометрический	0,1	-
394	288276,43	2187747,97	картометрический	0,1	-
395	288286,46	2187745,62	картометрический	0,1	-
396	288291,50	2187743,20	картометрический	0,1	-
397	288296,57	2187738,28	картометрический	0,1	-
398	288349,91	2187701,33	картометрический	0,1	-
399	288357,24	2187694,22	картометрический	0,1	-
400	288367,82	2187656,88	картометрический	0,1	-
401	288375,66	2187634,51	картометрический	0,1	-
402	288388,54	2187609,71	картометрический	0,1	-
403	288398,73	2187597,37	картометрический	0,1	-
404	288408,95	2187587,48	картометрический	0,1	-
405	288434,14	2187570,41	картометрический	0,1	-
406	288451,86	2187555,69	картометрический	0,1	-
407	288477,12	2187538,58	картометрический	0,1	-
408	288497,23	2187531,39	картометрический	0,1	-
409	288509,77	2187529,08	картометрический	0,1	-
410	288527,30	2187526,85	картометрический	0,1	-
411	288572,32	2187525,04	картометрический	0,1	-
412	288602,31	2187525,50	картометрический	0,1	-
413	288618,67	2187523,70	картометрический	0,1	-
414	288645,15	2187557,02	картометрический	0,1	-
415	288710,47	2187532,56	картометрический	0,1	-
416	288727,07	2187520,64	картометрический	0,1	-
417	288744,35	2187496,52	картометрический	0,1	-
418	288748,31	2187492,92	картометрический	0,1	-
419	288754,14	2187499,31	картометрический	0,1	-
420	288809,40	2187465,50	картометрический	0,1	-
421	288856,46	2187514,52	картометрический	0,1	-
422	288891,61	2187518,10	картометрический	0,1	-
423	288894,08	2187520,50	картометрический	0,1	-
424	288860,46	2187540,48	картометрический	0,1	-
425	288849,29	2187549,68	картометрический	0,1	-
426	288842,06	2187555,64	картометрический	0,1	-
427	288841,52	2187555,97	картометрический	0,1	-
428	288838,11	2187558,09	картометрический	0,1	-
32	288821,60	2187570,65	картометрический	0,1	-
Часть № 3					
429	288590,75	2187846,27	картометрический	0,1	-
430	288590,24	2187849,01	картометрический	0,1	-
431	288592,74	2187855,95	картометрический	0,1	-
432	288599,85	2187884,53	картометрический	0,1	-
433	288599,02	2187896,36	картометрический	0,1	-
434	288594,24	2187904,74	картометрический	0,1	-

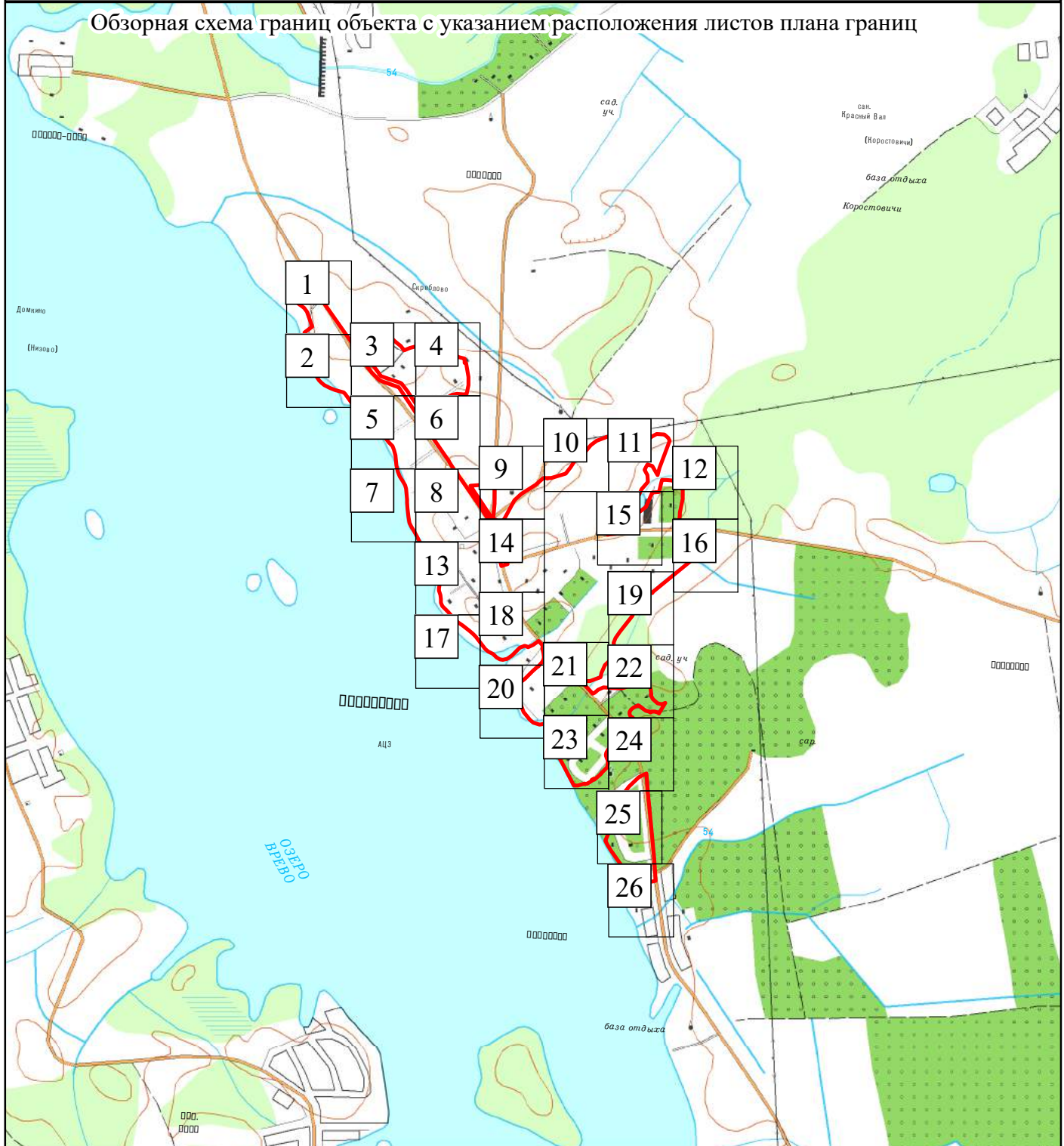
1	2	3	4	5	6
435	288576,80	2187922,65	картометрический	0,1	-
436	288559,43	2187943,72	картометрический	0,1	-
437	288541,59	2187959,04	картометрический	0,1	-
438	288551,92	2187985,11	картометрический	0,1	-
439	288560,62	2188016,70	картометрический	0,1	-
440	288571,51	2188041,41	картометрический	0,1	-
441	288598,39	2188091,32	картометрический	0,1	-
442	288603,43	2188105,07	картометрический	0,1	-
443	288548,23	2188143,67	картометрический	0,1	-
444	288540,85	2188150,71	картометрический	0,1	-
445	288528,13	2188167,79	картометрический	0,1	-
446	288511,75	2188197,42	картометрический	0,1	-
447	288508,70	2188207,46	картометрический	0,1	-
448	288505,70	2188223,24	картометрический	0,1	-
449	288486,29	2188224,14	картометрический	0,1	-
450	288485,61	2188230,43	картометрический	0,1	-
451	288424,20	2188241,30	картометрический	0,1	-
452	288388,38	2188241,60	картометрический	0,1	-
453	288348,89	2188232,72	картометрический	0,1	-
454	288347,73	2188216,66	картометрический	0,1	-
455	288350,10	2188189,92	картометрический	0,1	-
456	288345,14	2188168,48	картометрический	0,1	-
457	288296,03	2188080,87	картометрический	0,1	-
458	288270,43	2188035,18	картометрический	0,1	-
459	288274,05	2188032,70	картометрический	0,1	-
460	288353,35	2187978,37	картометрический	0,1	-
461	288358,05	2187975,15	картометрический	0,1	-
462	288395,55	2187949,46	картометрический	0,1	-
463	288397,85	2187941,35	картометрический	0,1	-
464	288428,11	2187855,36	картометрический	0,1	-
465	288436,96	2187850,09	картометрический	0,1	-
466	288551,70	2187766,91	картометрический	0,1	-
467	288593,49	2187741,02	картометрический	0,1	-
468	288595,56	2187741,04	картометрический	0,1	-
469	288596,73	2187743,52	картометрический	0,1	-
470	288598,47	2187747,17	картометрический	0,1	-
471	288634,56	2187823,30	картометрический	0,1	-
472	288629,70	2187825,70	картометрический	0,1	-
473	288611,03	2187835,63	картометрический	0,1	-
429	288590,75	2187846,27	картометрический	0,1	-

3. Сведения о характерных точках части (частей) границы объекта					
Обозначение характерных точек части границы	Координаты, м		Метод определения координат характерной точки	Средняя квадратическая погрешность положения характерной точки (M _t), м	Описание обозначения точки на местности (при наличии)
	X	Y			
1	2	3	4	5	6
-	-	-	-	-	

Раздел 4

План границ объекта

Обзорная схема границ объекта с указанием расположения листов плана границ



Масштаб 1:25 000

Используемые условные знаки и обозначения:

- Граница объекта
- Граница кадастрового квартала
- Граница земельного участка
(в соответствии со сведениями Единого государственного реестра недвижимости)

47:29:0771001 Номер кадастрового квартала



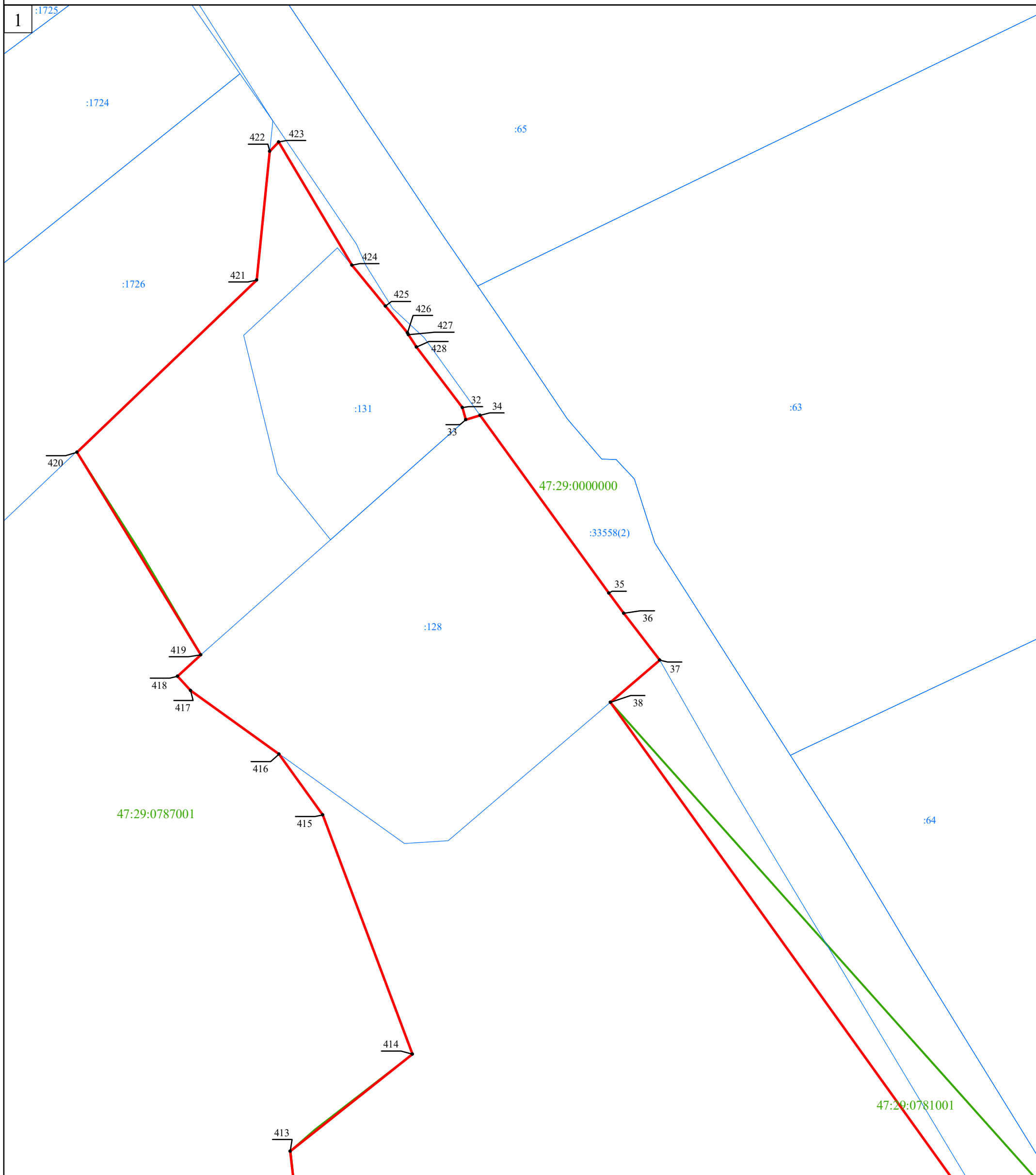
Рамка и номер листа плана границ

Подпись _____ Дата " ____ " _____ г.

Место для оттиска печати (при наличии) лица,
составившего описание местоположения границ

Раздел 4

План границ объекта



Масштаб 1:1 000

Используемые условные знаки и обозначения:

- Граница объекта
- Граница кадастрового квартала
- Граница земельного участка
(в соответствии со сведениями Единого государственного реестра недвижимости)
- ┌ 12
└ Characteristic point of the object boundary
- :53 Номер земельного участка, сведения о границах которого внесены в Единый государственный реестр недвижимости, в кадастровом квартале
- 47:29:0781001 Номер кадастрового квартала

Подпись _____ Дата "___" _____ г.

Место для оттиска печати (при наличии) лица,
составившего описание местоположения границ объекта

Раздел 4


План границ объекта

2



Масштаб 1:1 000

Используемые условные знаки и обозначения:

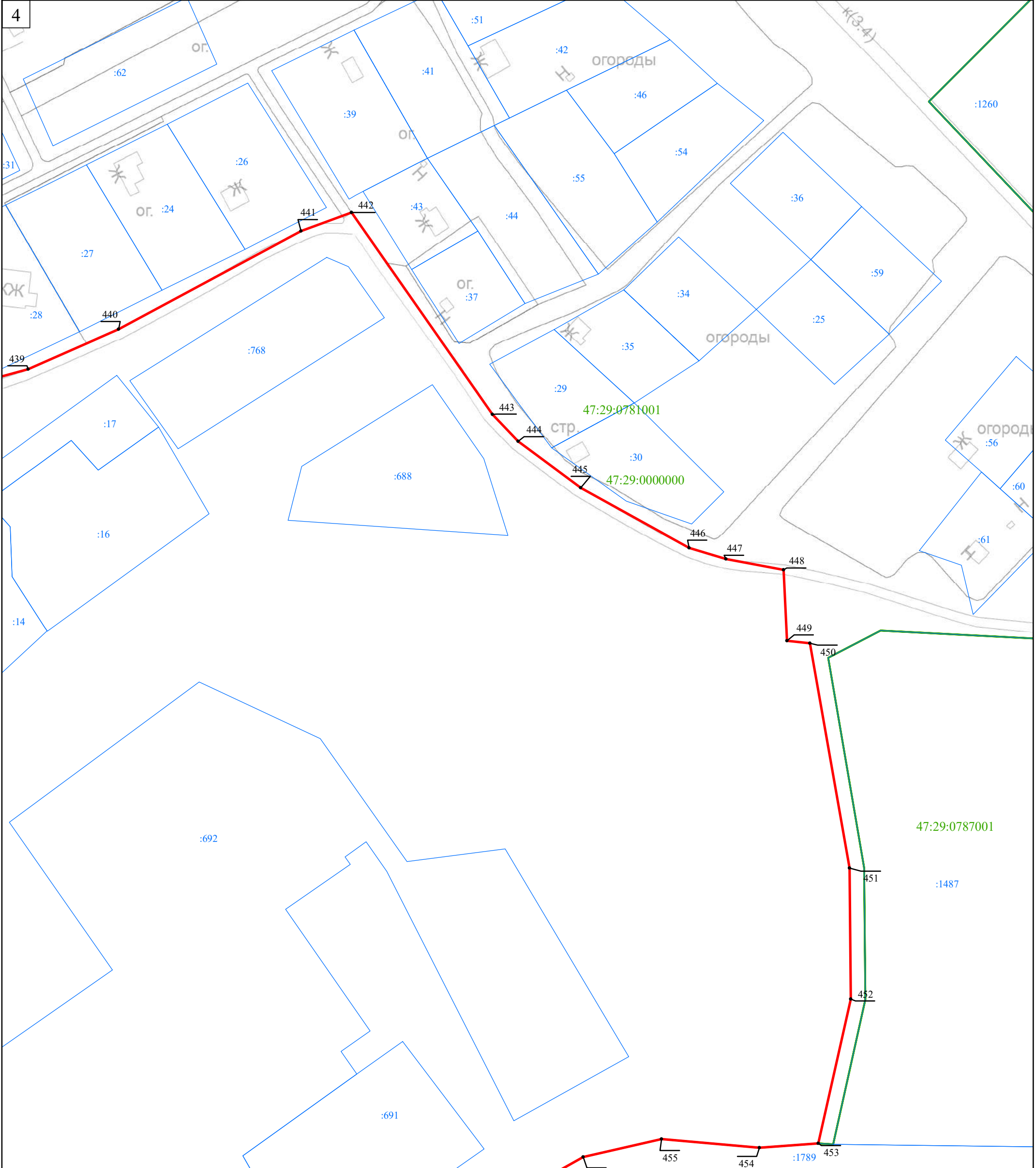
- Граница объекта
- Граница кадастрового квартала
- Граница земельного участка
(в соответствии со сведениями Единого государственного реестра недвижимости)
-  Характерная точка границы объекта
- :53 Номер земельного участка, сведения о границах которого внесены в Единый государственный реестр недвижимости, в кадастровом квартале
- 47:29:0781001 Номер кадастрового квартала

Подпись _____ Дата " ____ " _____ г.

Место для оттиска печати (при наличии) лица, составившего описание местоположения границ объекта


Раздел 4

План границ объекта



Масштаб 1:1 000

Используемые условные знаки и обозначения:

- Граница объекта
- Граница кадастрового квартала
- Граница земельного участка
(в соответствии со сведениями Единого государственного реестра недвижимости)
-  Характерная точка границы объекта
- :53 Номер земельного участка, сведения о границах которого внесены в Единый государственный реестр недвижимости, в кадастровом квартале
- 47:29:0781001 Номер кадастрового квартала

Подпись _____ Дата " ____ " _____ г.

Место для оттиска печати (при наличии) лица, составившего описание местоположения границ объекта


Раздел 4

План границ объекта



Масштаб 1:1 000

Используемые условные знаки и обозначения:

- Граница объекта
- Граница кадастрового квартала
- Граница земельного участка
(в соответствии со сведениями Единого государственного реестра недвижимости)
-  Характерная точка границы объекта
- :53 Номер земельного участка, сведения о границах которого внесены в Единый государственный реестр недвижимости, в кадастровом квартале
- 47:29:0781001 Номер кадастрового квартала

Подпись _____ Дата " ____ " _____ г.

Место для оттиска печати (при наличии) лица, составившего описание местоположения границ объекта


Раздел 4

План границ объекта



Масштаб 1:1 000

Используемые условные знаки и обозначения:

- Граница объекта
- Граница кадастрового квартала
- Граница земельного участка
(в соответствии со сведениями Единого государственного реестра недвижимости)
-  Характерная точка границы объекта
- :53 Номер земельного участка, сведения о границах которого внесены в Единый государственный реестр недвижимости, в кадастровом квартале
- 47:29:0781001 Номер кадастрового квартала

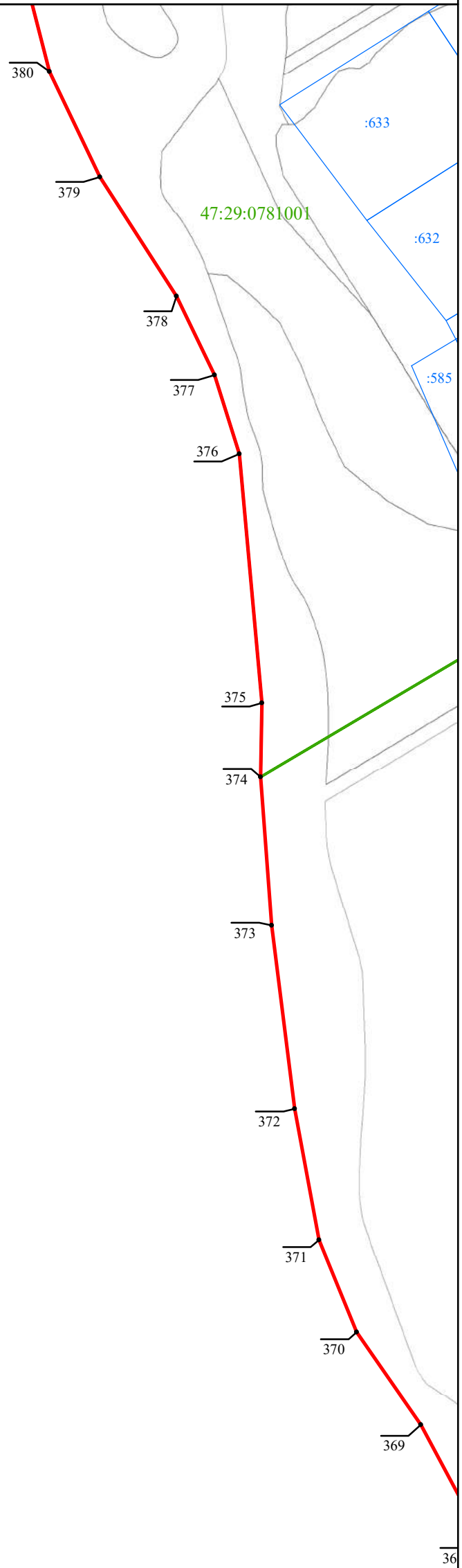
Подпись _____ Дата "___" _____ г.

Место для оттиска печати (при наличии) лица, составившего описание местоположения границ объекта

Раздел 4

План границ объекта

7




47:29:0000000

47:29:0787001

Масштаб 1:1 000

Используемые условные знаки и обозначения:

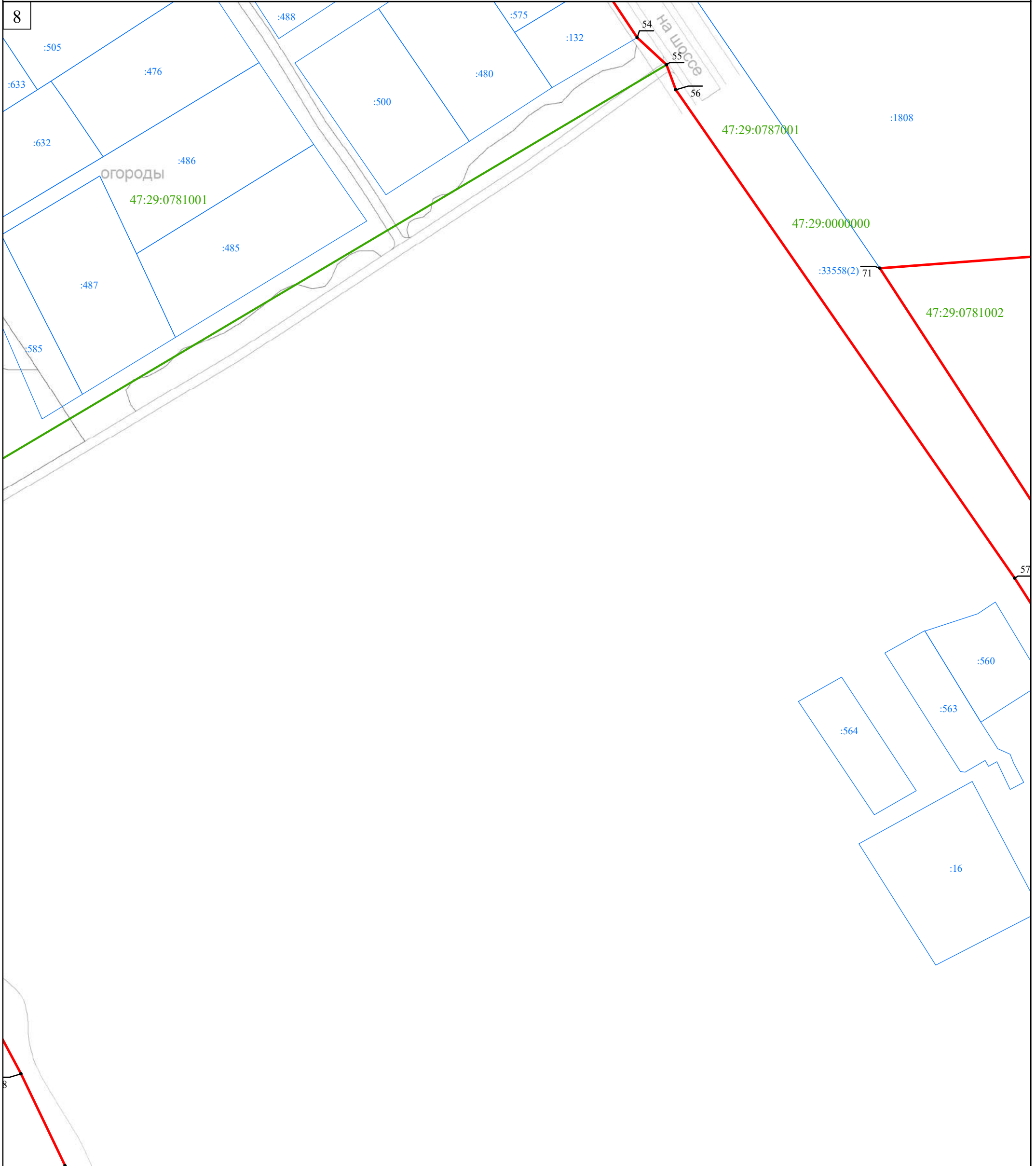
- Граница объекта
- Граница кадастрового квартала
- Граница земельного участка
(в соответствии со сведениями Единого государственного реестра недвижимости)
-  Характерная точка границы объекта
- :53 Номер земельного участка, сведения о границах которого внесены в Единый государственный реестр недвижимости, в кадастровом квартале
- 47:29:0781001 Номер кадастрового квартала

Подпись _____ Дата " ____ " _____ г.

Место для оттиска печати (при наличии) лица, составившего описание местоположения границ объекта


Раздел 4

План границ объекта



Масштаб 1:1 000

Используемые условные знаки и обозначения:

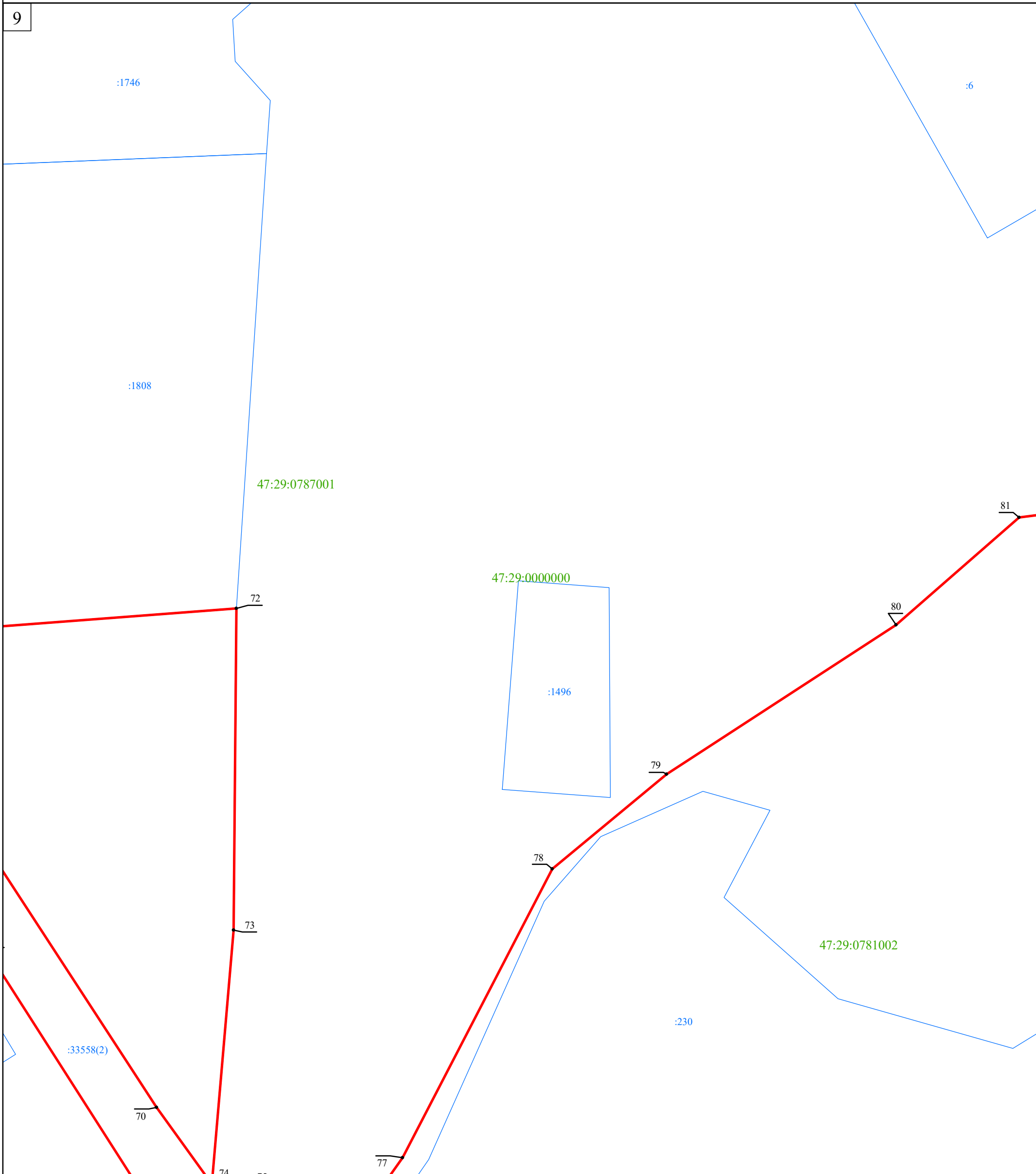
- Граница объекта
- Граница кадастрового квартала
- Граница земельного участка
(в соответствии со сведениями Единого государственного реестра недвижимости)
-  Характерная точка границы объекта
- :53 Номер земельного участка, сведения о границах которого внесены в Единый государственный реестр недвижимости, в кадастровом квартале
- 47:29:0781001 Номер кадастрового квартала

Подпись _____ Дата "___" _____ г.

Место для оттиска печати (при наличии) лица,
составившего описание местоположения границ объекта


Раздел 4

План границ объекта



Масштаб 1:1 000

Используемые условные знаки и обозначения:

- Граница объекта
- Граница кадастрового квартала
- Граница земельного участка
(в соответствии со сведениями Единого государственного реестра недвижимости)
-  12
Характерная точка границы объекта
- :53 Номер земельного участка, сведения о границах которого внесены в Единый государственный реестр недвижимости, в кадастровом квартале
- 47:29:0781001 Номер кадастрового квартала

Подпись _____ Дата "___" _____ г.

Место для оттиска печати (при наличии) лица,
составившего описание местоположения границ объекта

Раздел 4

План границ объекта

10

47:29:0787001

:1682

:6

92

91

90

89

47:29:0000000

88

87


86

47:29:0781002 :230

82 84 85 83

Масштаб 1:1 000

Используемые условные знаки и обозначения:

- Граница объекта
- Граница кадастрового квартала
- Граница земельного участка
(в соответствии со сведениями Единого государственного реестра недвижимости)
-  12
Характерная точка границы объекта
- :53 Номер земельного участка, сведения о границах которого внесены в
Единый государственный реестр недвижимости, в кадастровом квартале
- 47:29:0781001 Номер кадастрового квартала

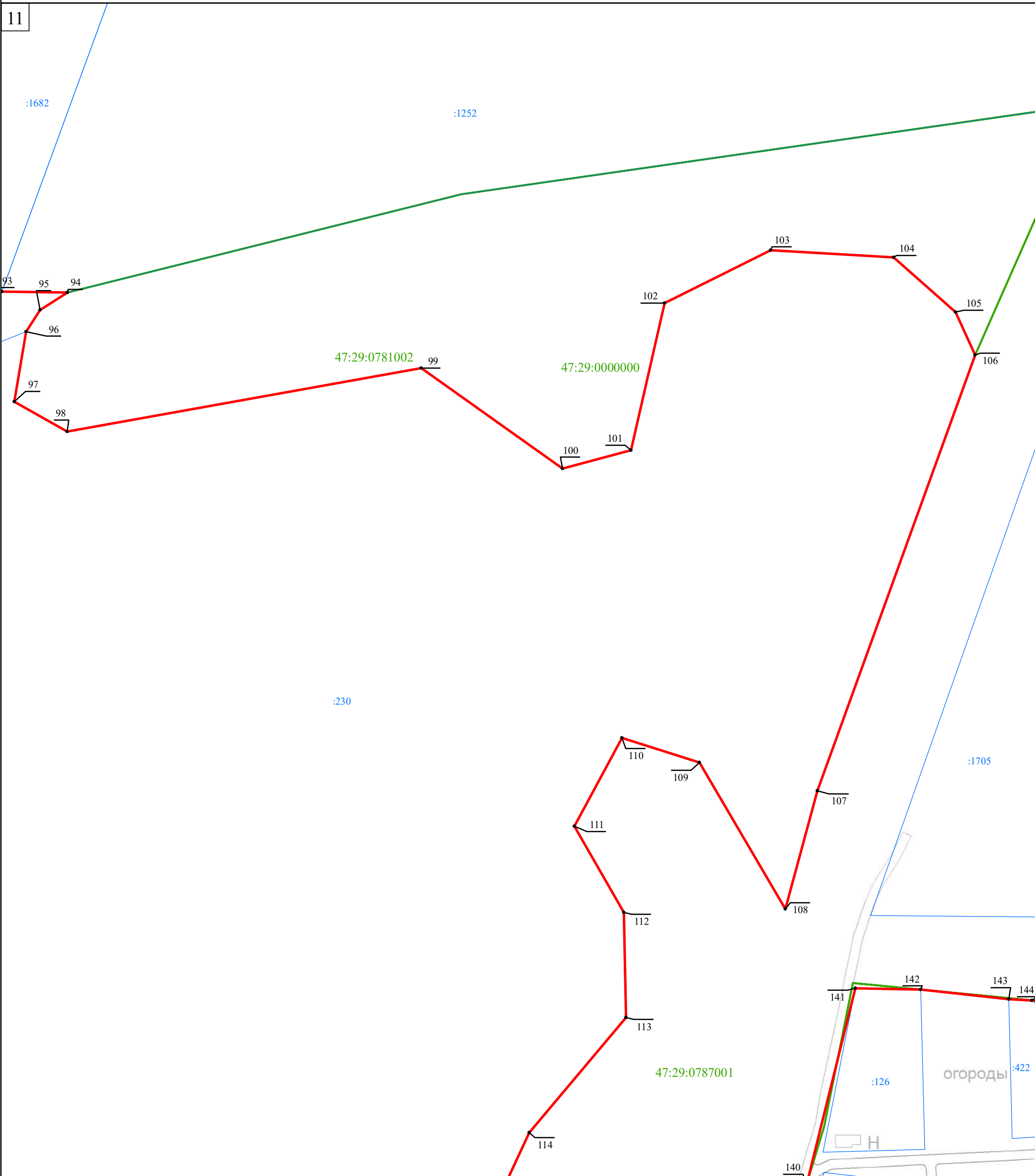
Подпись _____ Дата "___" _____ г.

Место для оттиска печати (при наличии) лица,
составившего описание местоположения границ объекта

Раздел 4


План границ объекта

11



Масштаб 1:1 000

Используемые условные знаки и обозначения:

- Граница объекта
- Граница кадастрового квартала
- Граница земельного участка
(в соответствии со сведениями Единого государственного реестра недвижимости)
-  Характерная точка границы объекта
- :53 Номер земельного участка, сведения о границах которого внесены в Единый государственный реестр недвижимости, в кадастровом квартале
- 47:29:0781001 Номер кадастрового квартала

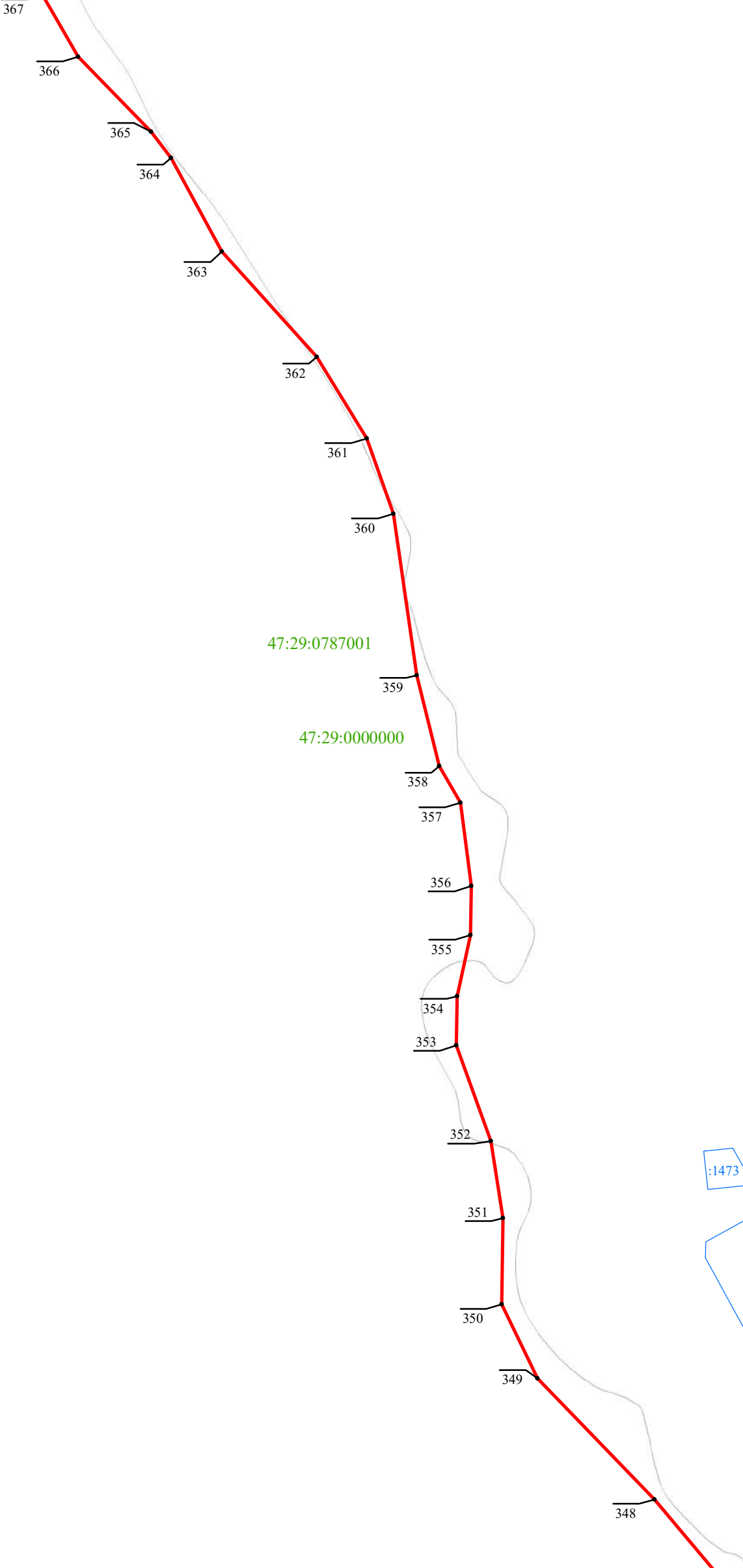
Подпись _____ Дата "___" _____ г.

Место для оттиска печати (при наличии) лица, составившего описание местоположения границ объекта

Раздел 4


План границ объекта

13



Масштаб 1:1 000

Используемые условные знаки и обозначения:

- Граница объекта
- Граница кадастрового квартала
- Граница земельного участка
(в соответствии со сведениями Единого государственного реестра недвижимости)
-  Характерная точка границы объекта
- 12 Номер земельного участка, сведения о границах которого внесены в Единый государственный реестр недвижимости, в кадастровом квартале
- 47:29:0781001 Номер кадастрового квартала

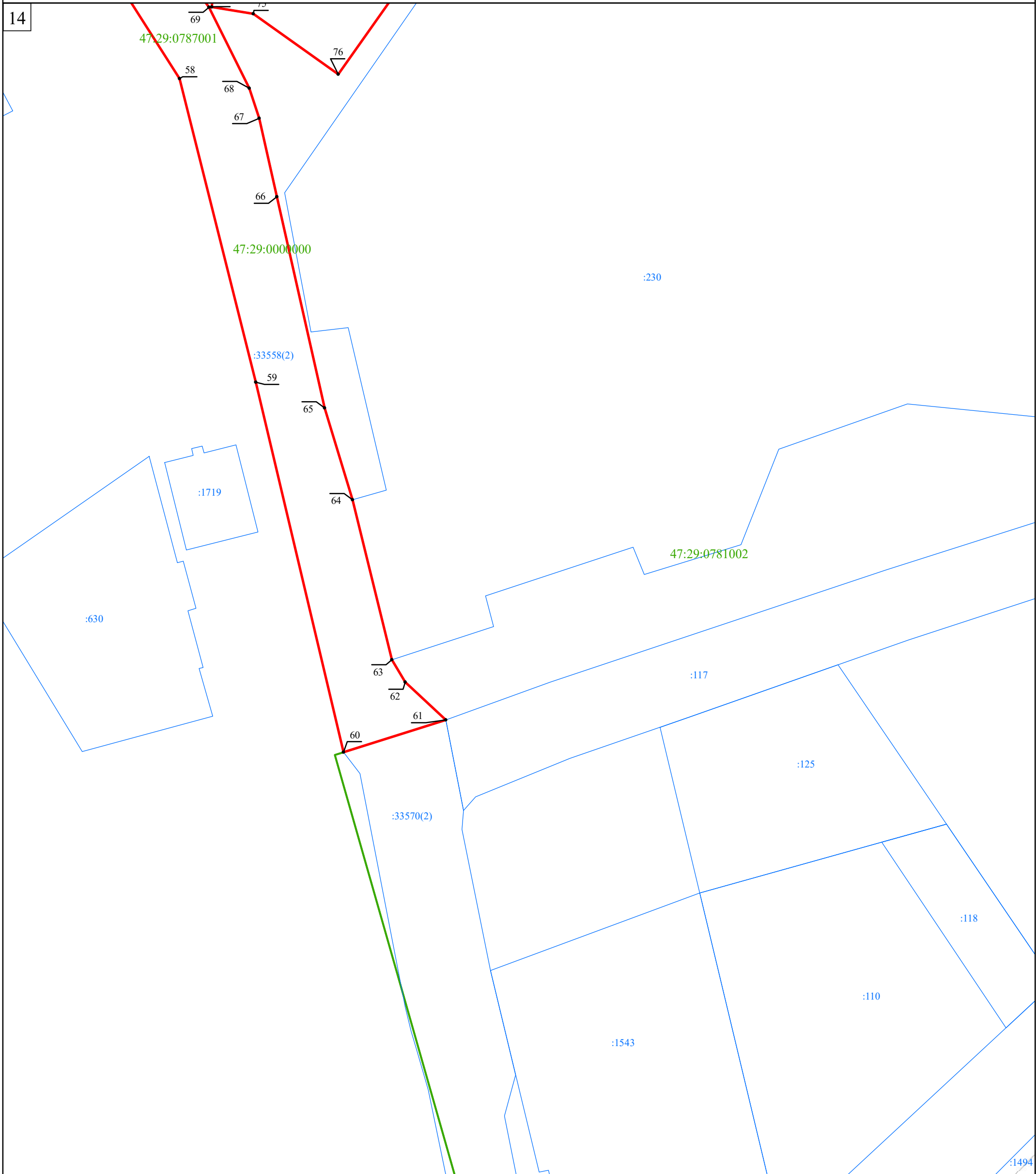
Подпись _____ Дата " ____ " _____ г.

Место для оттиска печати (при наличии) лица, составившего описание местоположения границ объекта

Раздел 4


План границ объекта

14



Масштаб 1:1 000

Используемые условные знаки и обозначения:

- Граница объекта
- Граница кадастрового квартала
- Граница земельного участка
(в соответствии со сведениями Единого государственного реестра недвижимости)
-  12
Характерная точка границы объекта
- :53 Номер земельного участка, сведения о границах которого внесены в
Единый государственный реестр недвижимости, в кадастровом квартале
- 47:29:0781001 Номер кадастрового квартала

Подпись _____ Дата "___" _____ г.

Место для оттиска печати (при наличии) лица,
составившего описание местоположения границ объекта

Раздел 4



План границ объекта

15



Масштаб 1:1 000

Используемые условные знаки и обозначения:

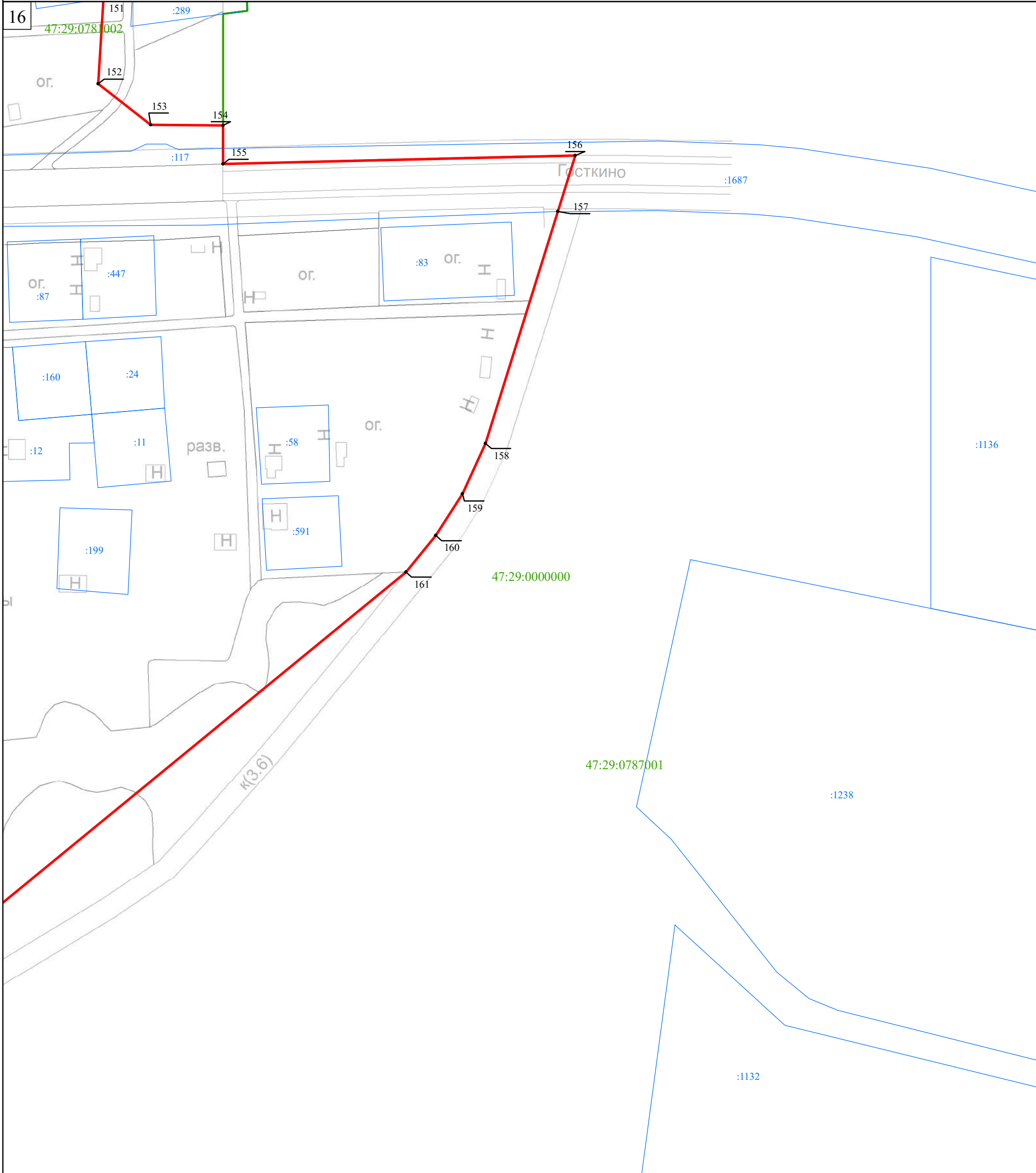
- Граница объекта
- Граница кадастрового квартала
- Граница земельного участка
(в соответствии со сведениями Единого государственного реестра недвижимости)
-  Характерная точка границы объекта
-  Номер земельного участка, сведения о границах которого внесены в Единый государственный реестр недвижимости, в кадастровом квартале
- 47:29:0781001 Номер кадастрового квартала

Подпись _____ Дата " ____ " _____ г.

Место для оттиска печати (при наличии) лица, составившего описание местоположения границ объекта


Раздел 4

План границ объекта



Масштаб 1:1 000

Используемые условные знаки и обозначения:

- Граница объекта
- Граница кадастрового квартала
- Граница земельного участка
(в соответствии со сведениями Единого государственного реестра недвижимости)
-  Характерная точка границы объекта
- :53 Номер земельного участка, сведения о границах которого внесены в Единый государственный реестр недвижимости, в кадастровом квартале
- 47:29:0781001 Номер кадастрового квартала

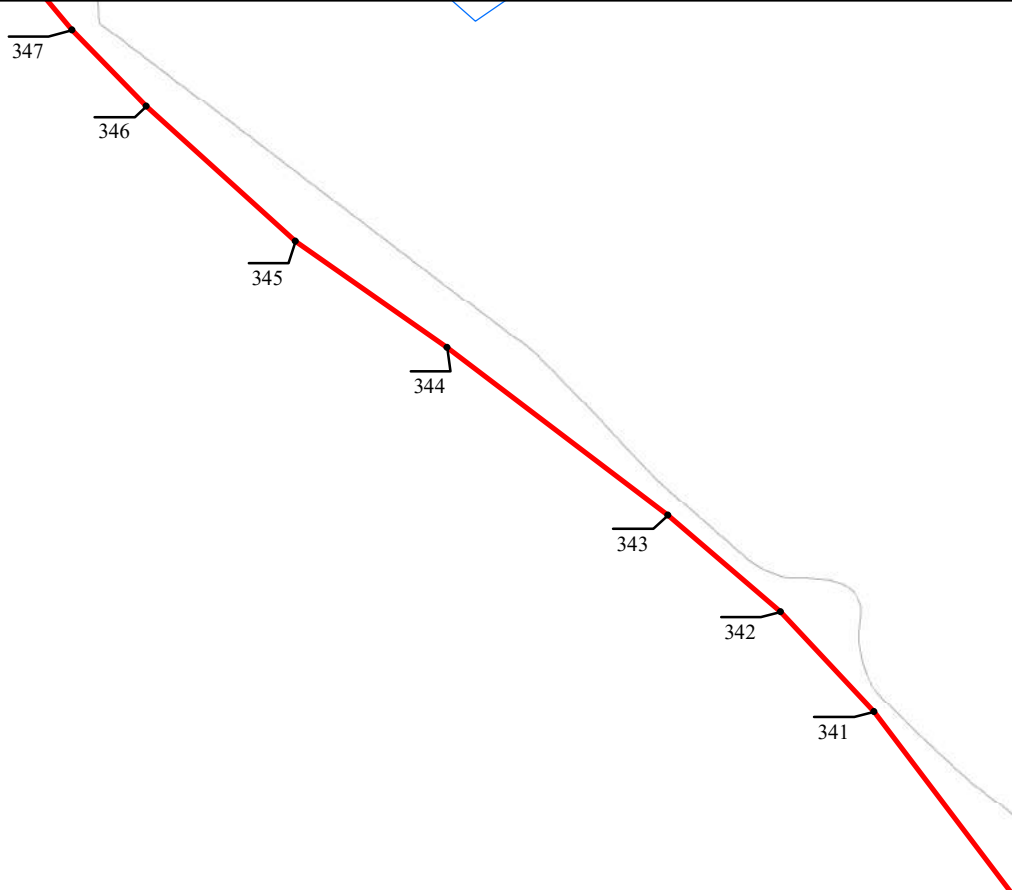
Подпись _____ Дата "___" _____ г.

Место для оттиска печати (при наличии) лица,
составившего описание местоположения границ объекта

Раздел 4

План границ объекта

17




47:29:0000000

47:29:0787001

Масштаб 1:1 000

Используемые условные знаки и обозначения:

- Граница объекта
- Граница кадастрового квартала
- Граница земельного участка
(в соответствии со сведениями Единого государственного реестра недвижимости)
-  12
Характерная точка границы объекта
- . 53
Номер земельного участка, сведения о границах которого внесены в
Единый государственный реестр недвижимости, в кадастровом квартале
- 47:29:0781001 Номер кадастрового квартала

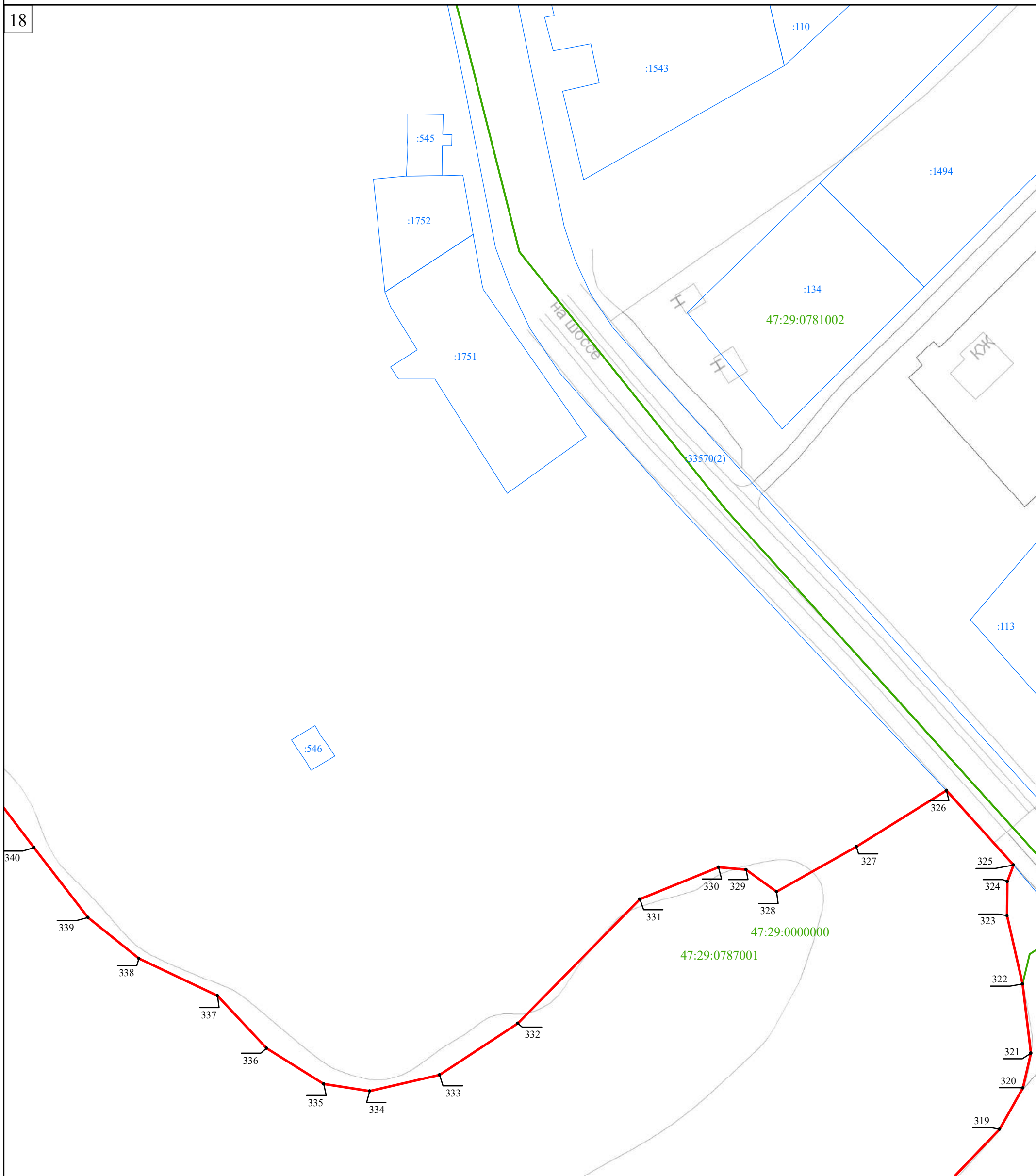
Подпись _____ Дата " ____ " _____ г.

Место для оттиска печати (при наличии) лица,
составившего описание местоположения границ объекта

Раздел 4


План границ объекта

18



Масштаб 1:1 000

Используемые условные знаки и обозначения:

- Граница объекта
- Граница кадастрового квартала
- Граница земельного участка
(в соответствии со сведениями Единого государственного реестра недвижимости)
-  Характерная точка границы объекта
- :53 Номер земельного участка, сведения о границах которого внесены в Единый государственный реестр недвижимости, в кадастровом квартале
- 47:29:0781001 Номер кадастрового квартала

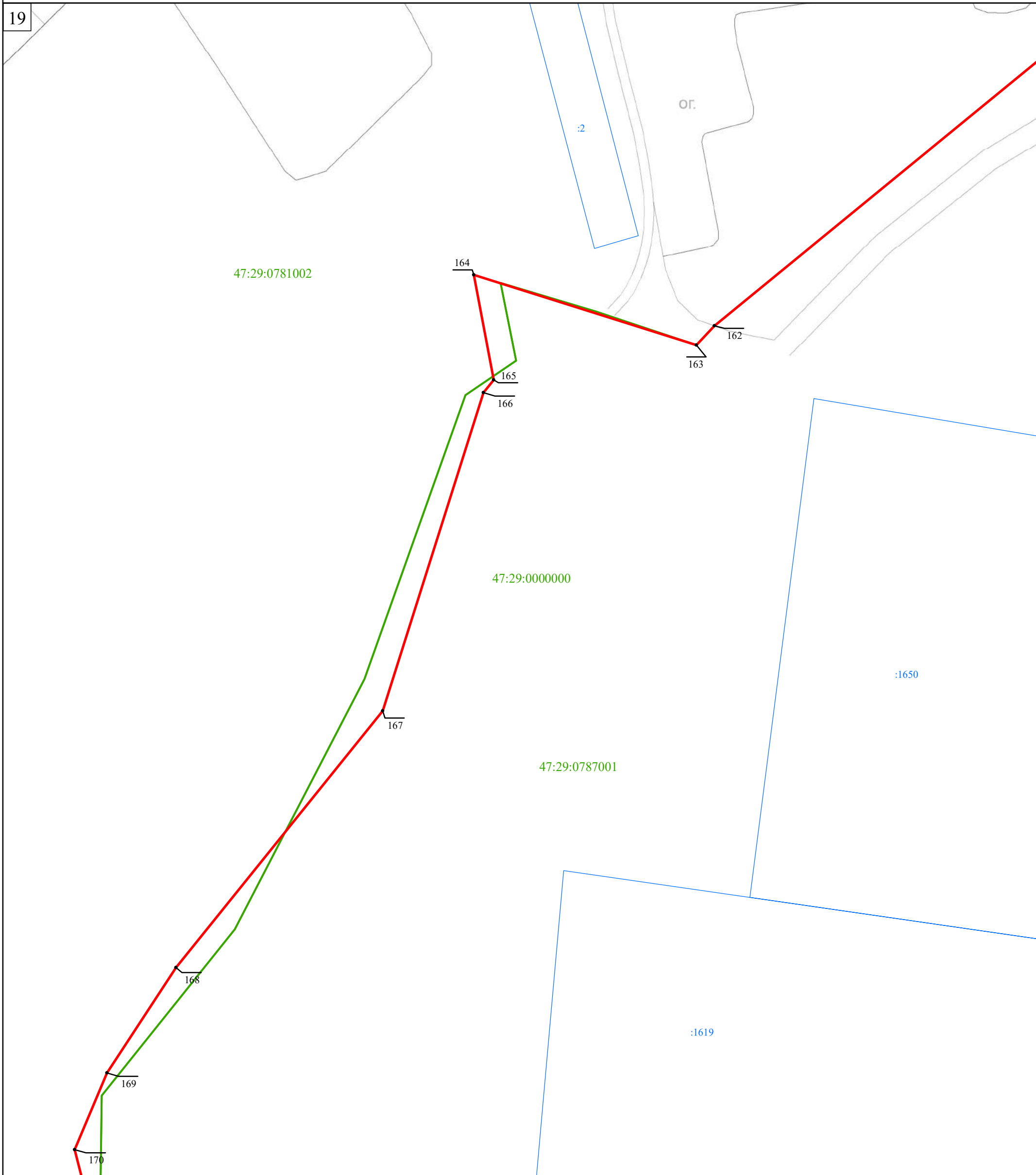
Подпись _____ Дата " ____ " _____ г.

Место для оттиска печати (при наличии) лица, составившего описание местоположения границ объекта

Раздел 4


План границ объекта

19



Масштаб 1:1 000

Используемые условные знаки и обозначения:

- Граница объекта
- Граница кадастрового квартала
- Граница земельного участка
(в соответствии со сведениями Единого государственного реестра недвижимости)
-  Характерная точка границы объекта
- :53 Номер земельного участка, сведения о границах которого внесены в Единый государственный реестр недвижимости, в кадастровом квартале
- 47:29:0781001 Номер кадастрового квартала

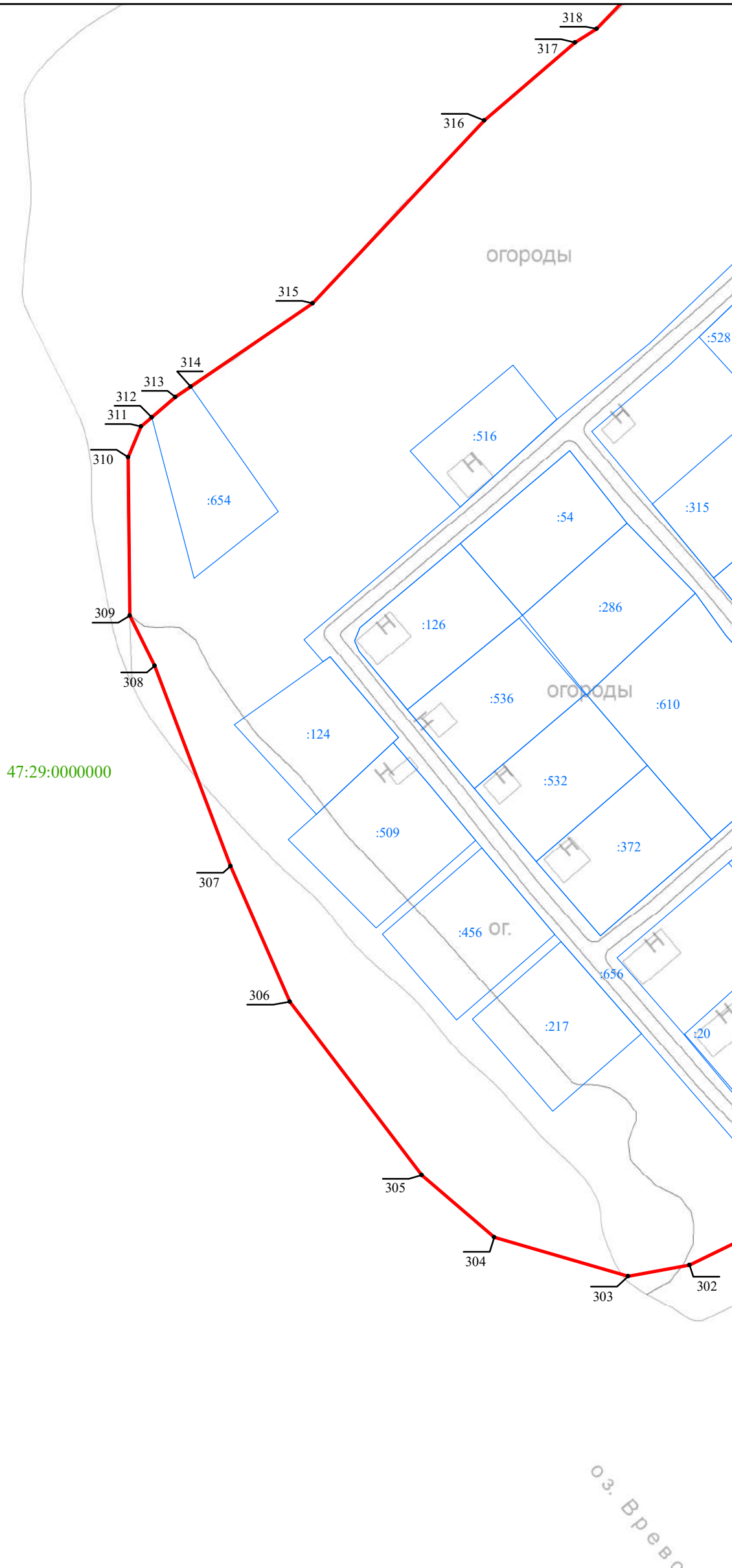
Подпись _____ Дата "___" _____ г.

Место для оттиска печати (при наличии) лица, составившего описание местоположения границ объекта

Раздел 4

План границ объекта

20




47:29:0787001

47:29:0000000

Масштаб 1:1 000

Используемые условные знаки и обозначения:

- Граница объекта
- Граница кадастрового квартала
- Граница земельного участка
(в соответствии со сведениями Единого государственного реестра недвижимости)
-  Характерная точка границы объекта
- :53 Номер земельного участка, сведения о границах которого внесены в Единый государственный реестр недвижимости, в кадастровом квартале
- 47:29:0781001 Номер кадастрового квартала

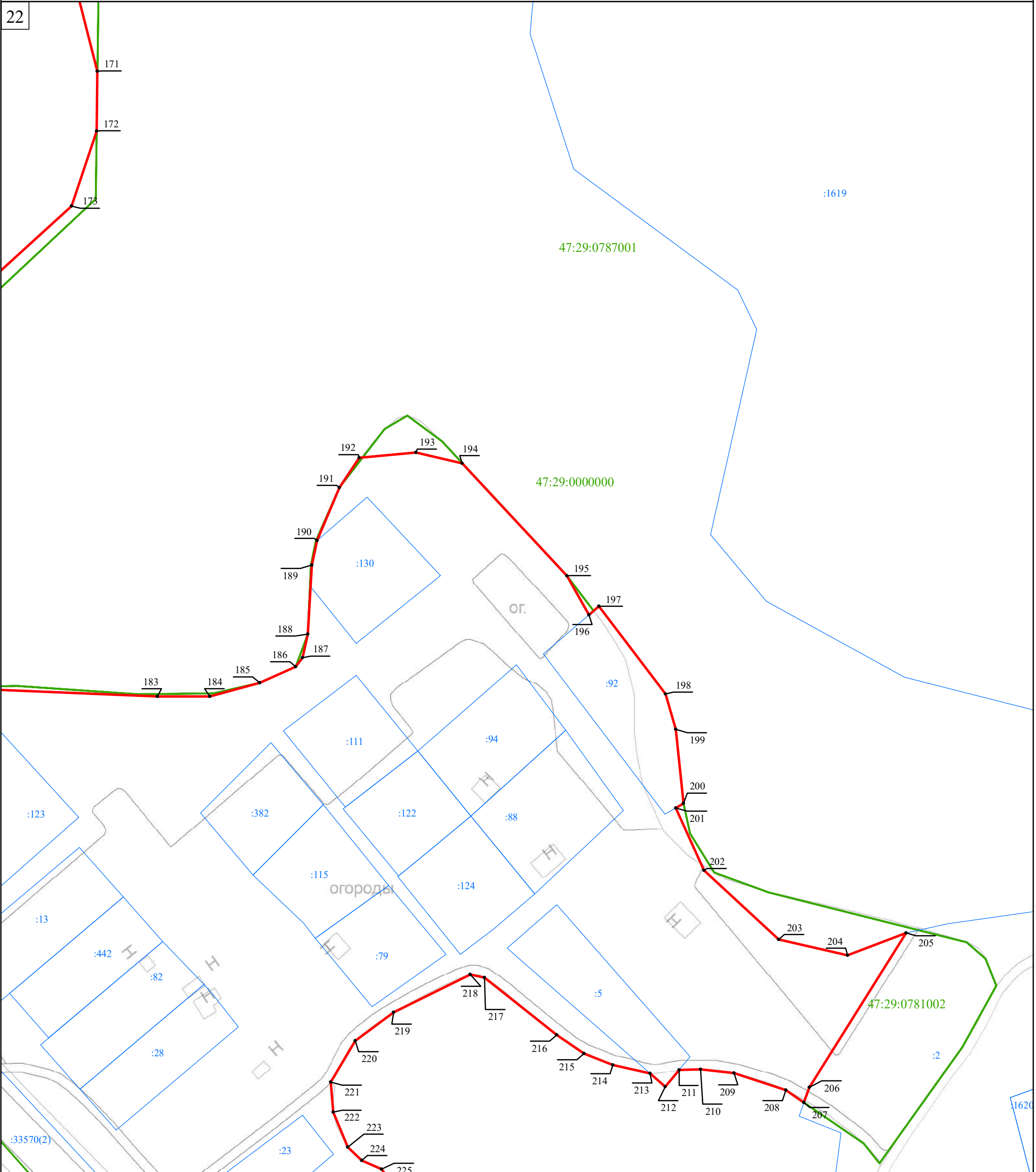
Подпись _____ Дата " ____ " _____ г.

Место для оттиска печати (при наличии) лица, составившего описание местоположения границ объекта

Раздел 4


План границ объекта

22



Масштаб 1:1 000

Используемые условные знаки и обозначения:

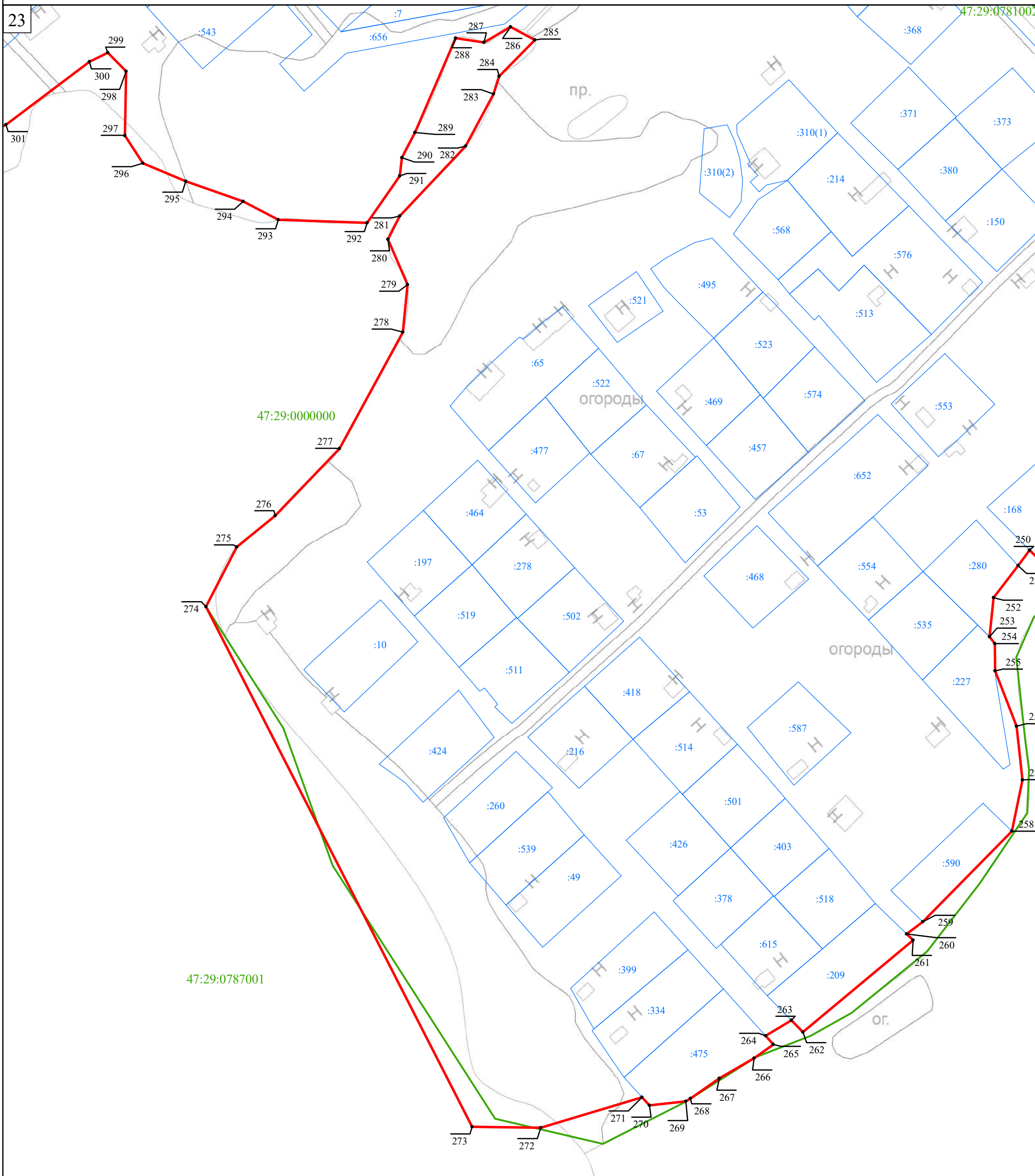
- Граница объекта
- Граница кадастрового квартала
- Граница земельного участка
(в соответствии со сведениями Единого государственного реестра недвижимости)
-  Характерная точка границы объекта
- :53 Номер земельного участка, сведения о границах которого внесены в Единый государственный реестр недвижимости, в кадастровом квартале
- 47:29:0781001 Номер кадастрового квартала

Подпись _____ Дата " ____ " _____ г.

Место для оттиска печати (при наличии) лица, составившего описание местоположения границ объекта

Раздел 4

План границ объекта




47:29:0000000

47:29:0787001

47:29:0781002

Масштаб 1:1 000

Используемые условные знаки и обозначения:

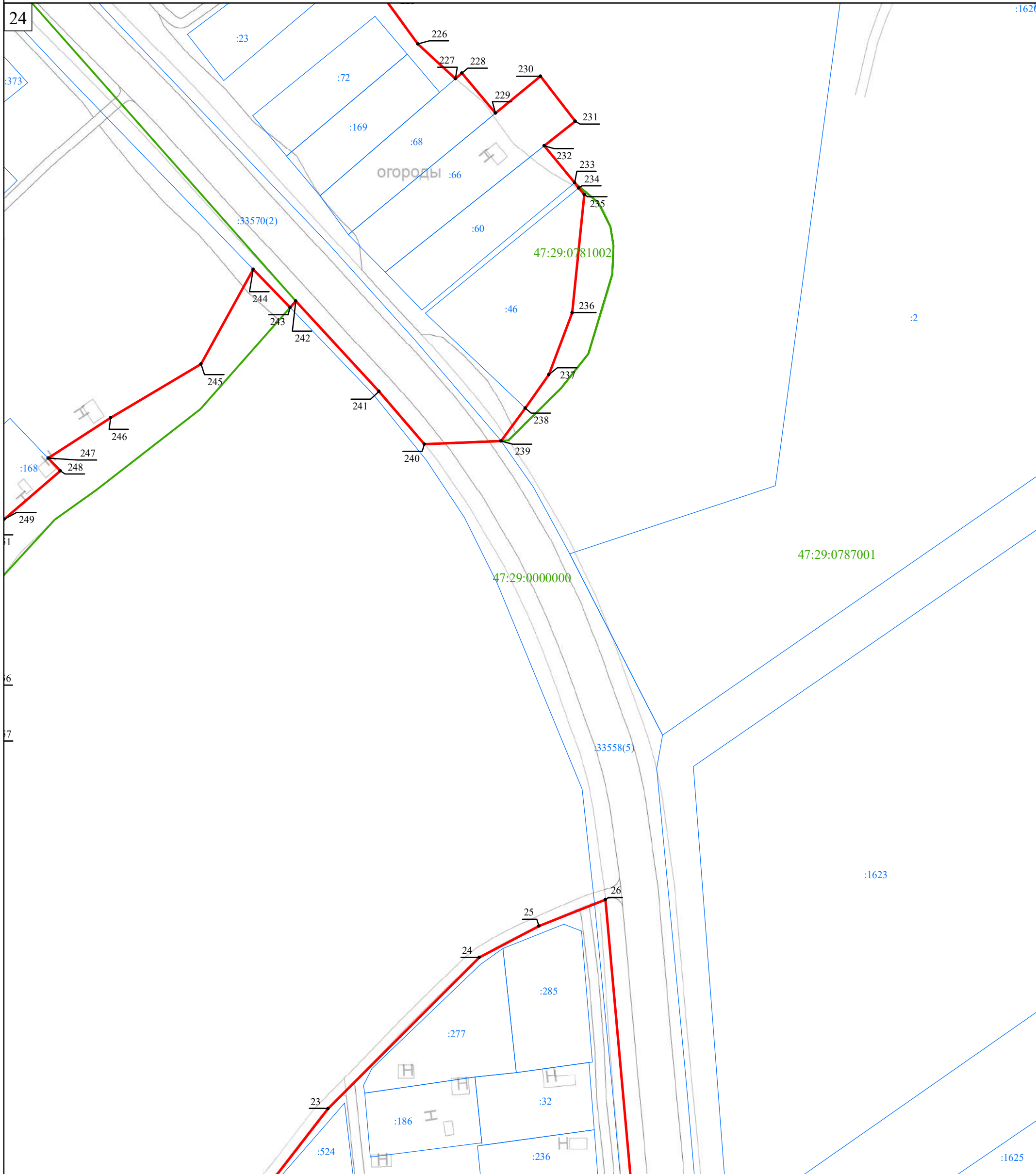
- Граница объекта
- Граница кадастрового квартала
- Граница земельного участка
(в соответствии со сведениями Единого государственного реестра недвижимости)
-  Характерная точка границы объекта
- :53 Номер земельного участка, сведения о границах которого внесены в Единый государственный реестр недвижимости, в кадастровом квартале
- 47:29:0781001 Номер кадастрового квартала

Подпись _____ Дата " ____ " _____ г.

Место для оттиска печати (при наличии) лица, составившего описание местоположения границ объекта


Раздел 4

План границ объекта



Масштаб 1:1 000

Используемые условные знаки и обозначения:

- Граница объекта
- Граница кадастрового квартала
- Граница земельного участка
(в соответствии со сведениями Единого государственного реестра недвижимости)
-  Характерная точка границы объекта
- :53 Номер земельного участка, сведения о границах которого внесены в Единый государственный реестр недвижимости, в кадастровом квартале
- 47:29:0781001 Номер кадастрового квартала

Подпись _____ Дата " ____ " _____ г.

Место для оттиска печати (при наличии) лица, составившего описание местоположения границ объекта

Раздел 4


План границ объекта

25



Масштаб 1:1 000

Используемые условные знаки и обозначения:

- Граница объекта
- Граница кадастрового квартала
- Граница земельного участка
(в соответствии со сведениями Единого государственного реестра недвижимости)
-  Характерная точка границы объекта
- :53 Номер земельного участка, сведения о границах которого внесены в Единый государственный реестр недвижимости, в кадастровом квартале
- 47:29:0781001 Номер кадастрового квартала

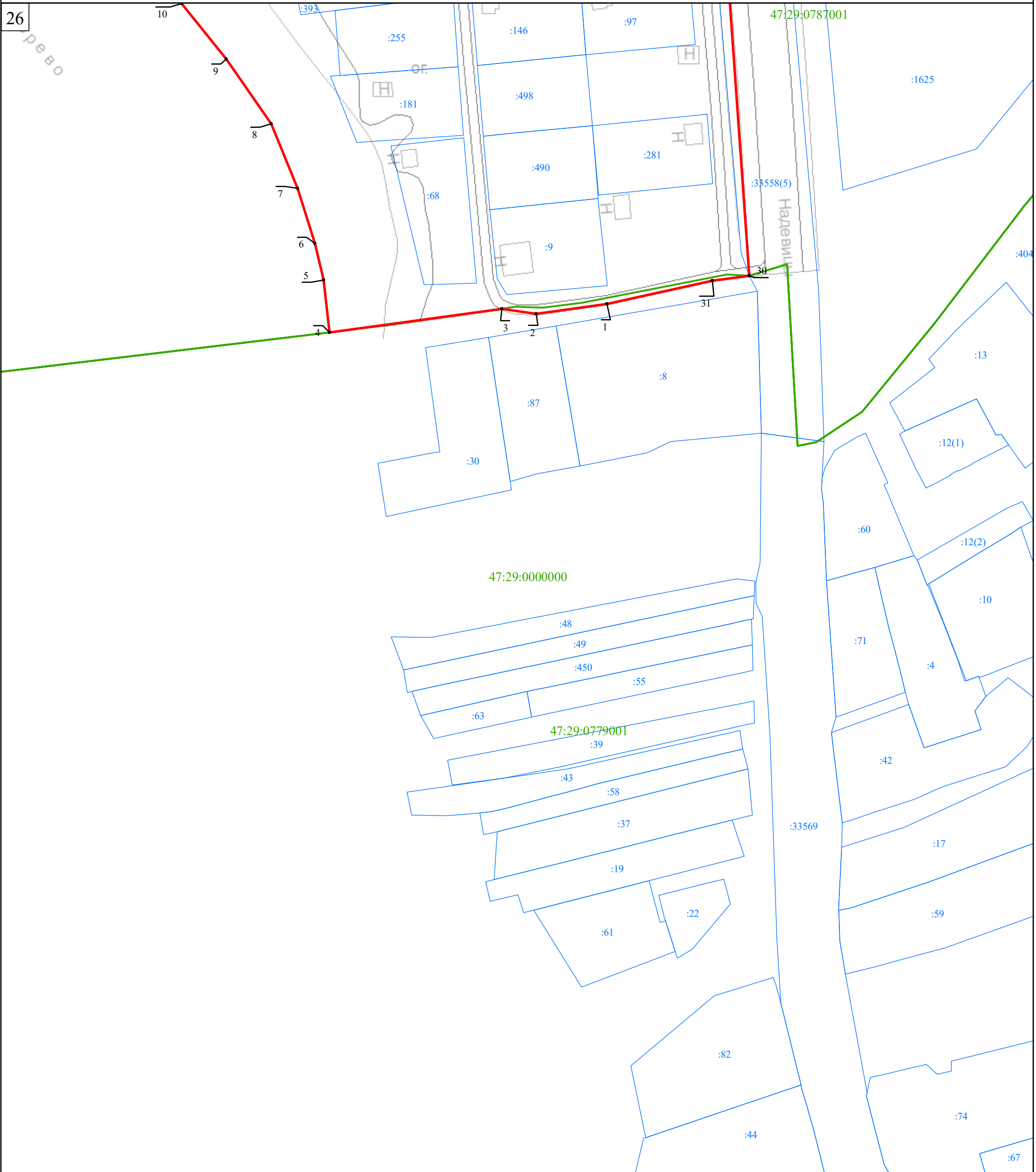
Подпись _____ Дата " ____ " _____ г.

Место для оттиска печати (при наличии) лица, составившего описание местоположения границ объекта

Раздел 4


План границ объекта

26



Масштаб 1:1 000

Используемые условные знаки и обозначения:

- Граница объекта
- Граница кадастрового квартала
- Граница земельного участка
(в соответствии со сведениями Единого государственного реестра недвижимости)
-  Характерная точка границы объекта
- :53 Номер земельного участка, сведения о границах которого внесены в Единый государственный реестр недвижимости, в кадастровом квартале
- 47:29:0781001 Номер кадастрового квартала

Подпись _____ Дата " ____ " _____ г.

Место для оттиска печати (при наличии) лица,
составившего описание местоположения границ объекта

ОПИСАНИЕ МЕСТОПОЛОЖЕНИЯ ГРАНИЦ

деревня Старая Серёдка

(наименование объекта, местоположение границ которого описано (далее - объект))

Раздел 1

Сведения об объекте

№ п/п	Характеристики объекта	Описание характеристик
1	2	3
1.	Местоположение объекта	Ленинградская область, Лужский муниципальный район, Скребловское сельское поселение, деревня Старая Серёдка
2.	Площадь объекта +/- величина погрешности определения площади (P +/- Дельта P)	1166005 м ² +/- 378 м ²
3.	Иные характеристики объекта	-

Раздел 2

Сведения о местоположении границ объекта

1. Система координат МСК-47 зона 2

2. Сведения о характерных точках границ объекта

Обозначение характерных точек границ	Координаты, м		Метод определения координат характерной точки	Средняя квадратическая погрешность положения характерной точки (Mt), м	Описание обозначения точки на местности (при наличии)
	X	Y			
1	2	3	4	5	6
1	291316,97	2182957,48	картометрический	0,1	-
2	291283,22	2182957,03	картометрический	0,1	-
3	291265,65	2182974,99	картометрический	0,1	-
4	291266,99	2183024,09	картометрический	0,1	-
5	291243,07	2183015,35	картометрический	0,1	-
6	291236,65	2183108,82	картометрический	0,1	-
7	291207,96	2183116,23	картометрический	0,1	-
8	291206,59	2183184,80	картометрический	0,1	-
9	291206,51	2183189,59	картометрический	0,1	-
10	291202,70	2183202,67	картометрический	0,1	-
11	291113,92	2183208,77	картометрический	0,1	-
12	291066,00	2183215,52	картометрический	0,1	-
13	291081,86	2183295,37	картометрический	0,1	-
14	291114,83	2183291,95	картометрический	0,1	-
15	291116,82	2183295,96	картометрический	0,1	-
16	291125,20	2183313,08	картометрический	0,1	-
17	291137,75	2183338,67	картометрический	0,1	-
18	291142,44	2183402,25	картометрический	0,1	-
19	291087,18	2183418,61	картометрический	0,1	-
20	291086,90	2183449,60	картометрический	0,1	-
21	291061,94	2183452,46	картометрический	0,1	-
22	291045,07	2183527,46	картометрический	0,1	-
23	291036,88	2183547,84	картометрический	0,1	-
24	291019,35	2183574,86	картометрический	0,1	-
25	290998,63	2183591,10	картометрический	0,1	-
26	290944,48	2183676,88	картометрический	0,1	-
27	290904,20	2183797,20	картометрический	0,1	-
28	290868,43	2183794,30	картометрический	0,1	-
29	290801,71	2183790,26	картометрический	0,1	-
30	290834,88	2183856,70	картометрический	0,1	-
31	290846,99	2184047,40	картометрический	0,1	-
32	290832,52	2184049,37	картометрический	0,1	-
33	290772,28	2184053,30	картометрический	0,1	-
34	290753,66	2184054,45	картометрический	0,1	-
35	290746,45	2184051,20	картометрический	0,1	-
36	290697,30	2184017,94	картометрический	0,1	-
37	290691,38	2184013,30	картометрический	0,1	-
38	290684,29	2184014,88	картометрический	0,1	-
39	290659,88	2184057,65	картометрический	0,1	-

1	2	3	4	5	6
40	290645,12	2184081,45	картометрический	0,1	-
41	290652,04	2184086,39	картометрический	0,1	-
42	290613,84	2184133,88	картометрический	0,1	-
43	290604,44	2184223,73	картометрический	0,1	-
44	290611,16	2184322,43	картометрический	0,1	-
45	290627,08	2184360,93	картометрический	0,1	-
46	290592,91	2184353,66	картометрический	0,1	-
47	290540,39	2184352,59	картометрический	0,1	-
48	290539,85	2184351,91	картометрический	0,1	-
49	290533,88	2184344,47	картометрический	0,1	-
50	290532,86	2184342,14	картометрический	0,1	-
51	290530,73	2184337,32	картометрический	0,1	-
52	290524,76	2184314,13	картометрический	0,1	-
53	290519,11	2184301,62	картометрический	0,1	-
54	290516,15	2184289,53	картометрический	0,1	-
55	290486,70	2184284,79	картометрический	0,1	-
56	290471,91	2184278,47	картометрический	0,1	-
57	290469,89	2184276,95	картометрический	0,1	-
58	290465,51	2184280,87	картометрический	0,1	-
59	290451,09	2184271,91	картометрический	0,1	-
60	290434,30	2184257,65	картометрический	0,1	-
61	290410,91	2184239,96	картометрический	0,1	-
62	290398,28	2184231,99	картометрический	0,1	-
63	290393,60	2184231,49	картометрический	0,1	-
64	290391,30	2184234,41	картометрический	0,1	-
65	290372,37	2184217,61	картометрический	0,1	-
66	290362,19	2184248,35	картометрический	0,1	-
67	290358,88	2184261,97	картометрический	0,1	-
68	290354,85	2184284,64	картометрический	0,1	-
69	290352,04	2184311,64	картометрический	0,1	-
70	290340,62	2184312,71	картометрический	0,1	-
71	290339,10	2184312,85	картометрический	0,1	-
72	290333,09	2184311,21	картометрический	0,1	-
73	290330,56	2184309,64	картометрический	0,1	-
74	290319,95	2184303,04	картометрический	0,1	-
75	290313,24	2184300,90	картометрический	0,1	-
76	290284,42	2184297,38	картометрический	0,1	-
77	290239,72	2184294,76	картометрический	0,1	-
78	290231,55	2184293,63	картометрический	0,1	-
79	290223,41	2184285,47	картометрический	0,1	-
80	290212,76	2184232,08	картометрический	0,1	-
81	290208,98	2184216,96	картометрический	0,1	-
82	290205,37	2184193,11	картометрический	0,1	-
83	290189,86	2184125,65	картометрический	0,1	-
84	290182,08	2184103,97	картометрический	0,1	-
85	290168,51	2184085,82	картометрический	0,1	-
86	290125,25	2184039,77	картометрический	0,1	-
87	290115,62	2184027,06	картометрический	0,1	-
88	290111,85	2184020,19	картометрический	0,1	-
89	290109,80	2184013,18	картометрический	0,1	-

1	2	3	4	5	6
90	290108,42	2183998,92	картометрический	0,1	-
91	290111,86	2183980,72	картометрический	0,1	-
92	290123,71	2183950,20	картометрический	0,1	-
93	290168,33	2183851,56	картометрический	0,1	-
94	290178,99	2183826,66	картометрический	0,1	-
95	290186,35	2183805,93	картометрический	0,1	-
96	290197,02	2183771,41	картометрический	0,1	-
97	290199,46	2183763,53	картометрический	0,1	-
98	290208,51	2183748,89	картометрический	0,1	-
99	290202,14	2183742,74	картометрический	0,1	-
100	290199,27	2183739,97	картометрический	0,1	-
101	290187,90	2183729,00	картометрический	0,1	-
102	290173,15	2183714,78	картометрический	0,1	-
103	290136,87	2183683,33	картометрический	0,1	-
104	290157,44	2183656,89	картометрический	0,1	-
105	290069,48	2183577,16	картометрический	0,1	-
106	290042,89	2183608,10	картометрический	0,1	-
107	289936,13	2183478,46	картометрический	0,1	-
108	289865,54	2183395,66	картометрический	0,1	-
109	289907,87	2183358,88	картометрический	0,1	-
110	290231,07	2183606,80	картометрический	0,1	-
111	290247,13	2183619,12	картометрический	0,1	-
112	290261,45	2183630,11	картометрический	0,1	-
113	290222,34	2183699,21	картометрический	0,1	-
114	290224,58	2183700,12	картометрический	0,1	-
115	290233,90	2183703,90	картометрический	0,1	-
116	290242,05	2183707,21	картометрический	0,1	-
117	290254,32	2183718,00	картометрический	0,1	-
118	290351,75	2183779,46	картометрический	0,1	-
119	290378,90	2183749,92	картометрический	0,1	-
120	290439,95	2183781,60	картометрический	0,1	-
121	290495,06	2183861,85	картометрический	0,1	-
122	290510,37	2183874,64	картометрический	0,1	-
123	290521,32	2183875,25	картометрический	0,1	-
124	290529,71	2183870,51	картометрический	0,1	-
125	290539,78	2183823,88	картометрический	0,1	-
126	290587,68	2183761,73	картометрический	0,1	-
127	290600,04	2183745,71	картометрический	0,1	-
128	290624,86	2183723,95	картометрический	0,1	-
129	290665,80	2183688,06	картометрический	0,1	-
130	290675,45	2183680,24	картометрический	0,1	-
131	290714,75	2183648,42	картометрический	0,1	-
132	290674,79	2183590,49	картометрический	0,1	-
133	290678,84	2183586,47	картометрический	0,1	-
134	290656,60	2183551,79	картометрический	0,1	-
135	290636,19	2183519,97	картометрический	0,1	-
136	290624,79	2183501,73	картометрический	0,1	-
137	290618,00	2183489,04	картометрический	0,1	-
138	290614,81	2183476,48	картометрический	0,1	-
139	290614,14	2183405,31	картометрический	0,1	-

1	2	3	4	5	6
140	290593,39	2183272,38	картометрический	0,1	-
141	290587,11	2183241,29	картометрический	0,1	-
142	290700,70	2183244,49	картометрический	0,1	-
143	290701,80	2183166,99	картометрический	0,1	-
144	290523,28	2183162,33	картометрический	0,1	-
145	290596,46	2183027,22	картометрический	0,1	-
146	290595,65	2183027,10	картометрический	0,1	-
147	290585,94	2183025,70	картометрический	0,1	-
148	290579,13	2183024,64	картометрический	0,1	-
149	290558,05	2183021,36	картометрический	0,1	-
150	290416,01	2182999,23	картометрический	0,1	-
151	290426,61	2182946,07	картометрический	0,1	-
152	290427,00	2182944,10	картометрический	0,1	-
153	290437,57	2182891,10	картометрический	0,1	-
154	290446,35	2182847,08	картометрический	0,1	-
155	290453,50	2182802,93	картометрический	0,1	-
156	290460,79	2182757,92	картометрический	0,1	-
157	290467,08	2182719,13	картометрический	0,1	-
158	290454,16	2182717,37	картометрический	0,1	-
159	290441,96	2182715,44	картометрический	0,1	-
160	290438,00	2182714,80	картометрический	0,1	-
161	290128,66	2182665,51	картометрический	0,1	-
162	290135,38	2182648,23	картометрический	0,1	-
163	290132,96	2182626,53	картометрический	0,1	-
164	290127,57	2182616,56	картометрический	0,1	-
165	290100,88	2182605,95	картометрический	0,1	-
166	290073,71	2182594,59	картометрический	0,1	-
167	290081,18	2182553,30	картометрический	0,1	-
168	290090,26	2182539,44	картометрический	0,1	-
169	290101,91	2182530,08	картометрический	0,1	-
170	290110,02	2182515,31	картометрический	0,1	-
171	290129,44	2182519,74	картометрический	0,1	-
172	290125,73	2182535,45	картометрический	0,1	-
173	290147,68	2182539,40	картометрический	0,1	-
174	290168,63	2182537,72	картометрический	0,1	-
175	290181,70	2182519,62	картометрический	0,1	-
176	290199,80	2182494,22	картометрический	0,1	-
177	290208,83	2182474,85	картометрический	0,1	-
178	290212,66	2182445,39	картометрический	0,1	-
179	290224,22	2182449,77	картометрический	0,1	-
180	290237,78	2182455,06	картометрический	0,1	-
181	290241,81	2182443,75	картометрический	0,1	-
182	290246,01	2182423,27	картометрический	0,1	-
183	290258,19	2182408,75	картометрический	0,1	-
184	290263,38	2182412,76	картометрический	0,1	-
185	290271,56	2182412,44	картометрический	0,1	-
186	290288,26	2182394,85	картометрический	0,1	-
187	290296,48	2182397,94	картометрический	0,1	-
188	290312,81	2182392,85	картометрический	0,1	-
189	290336,86	2182381,20	картометрический	0,1	-

1	2	3	4	5	6
190	290363,96	2182367,56	картометрический	0,1	-
191	290379,53	2182367,63	картометрический	0,1	-
192	290383,38	2182360,72	картометрический	0,1	-
193	290403,23	2182373,23	картометрический	0,1	-
194	290429,39	2182389,01	картометрический	0,1	-
195	290452,65	2182403,30	картометрический	0,1	-
196	290450,79	2182407,02	картометрический	0,1	-
197	290455,98	2182410,21	картометрический	0,1	-
198	290470,02	2182416,07	картометрический	0,1	-
199	290470,40	2182420,78	картометрический	0,1	-
200	290475,97	2182436,28	картометрический	0,1	-
201	290484,16	2182459,80	картометрический	0,1	-
202	290493,68	2182485,78	картометрический	0,1	-
203	290492,37	2182494,76	картометрический	0,1	-
204	290487,66	2182526,97	картометрический	0,1	-
205	290483,44	2182548,10	картометрический	0,1	-
206	290508,83	2182546,12	картометрический	0,1	-
207	290550,69	2182545,60	картометрический	0,1	-
208	290555,08	2182545,54	картометрический	0,1	-
209	290576,47	2182560,65	картометрический	0,1	-
210	290576,54	2182544,33	картометрический	0,1	-
211	290579,74	2182535,21	картометрический	0,1	-
212	290585,29	2182530,46	картометрический	0,1	-
213	290599,28	2182525,00	картометрический	0,1	-
214	290657,87	2182513,02	картометрический	0,1	-
215	290669,61	2182511,54	картометрический	0,1	-
216	290726,46	2182516,94	картометрический	0,1	-
217	290795,28	2182506,62	картометрический	0,1	-
218	290799,78	2182520,48	картометрический	0,1	-
219	290814,89	2182611,00	картометрический	0,1	-
220	290815,56	2182614,99	картометрический	0,1	-
221	290815,96	2182617,39	картометрический	0,1	-
222	290848,78	2182619,93	картометрический	0,1	-
223	290853,18	2182620,27	картометрический	0,1	-
224	290857,14	2182620,58	картометрический	0,1	-
225	290859,30	2182625,05	картометрический	0,1	-
226	290869,21	2182645,52	картометрический	0,1	-
227	290880,35	2182668,51	картометрический	0,1	-
228	290922,64	2182647,99	картометрический	0,1	-
229	290927,05	2182645,85	картометрический	0,1	-
230	290938,25	2182649,41	картометрический	0,1	-
231	290954,95	2182649,68	картометрический	0,1	-
232	291033,75	2182653,34	картометрический	0,1	-
233	291030,85	2182677,84	картометрический	0,1	-
234	291028,09	2182722,45	картометрический	0,1	-
235	291015,84	2182722,89	картометрический	0,1	-
236	290999,67	2182728,25	картометрический	0,1	-
237	291025,95	2182822,14	картометрический	0,1	-
238	291046,05	2182824,67	картометрический	0,1	-
239	291049,69	2182822,85	картометрический	0,1	-

1	2	3	4	5	6
240	291056,86	2182802,19	картометрический	0,1	-
241	291058,04	2182796,30	картометрический	0,1	-
242	291060,55	2182790,76	картометрический	0,1	-
243	291061,57	2182770,49	картометрический	0,1	-
244	291084,55	2182611,53	картометрический	0,1	-
245	291083,77	2182596,06	картометрический	0,1	-
246	291040,12	2182503,18	картометрический	0,1	-
247	291042,01	2182373,19	картометрический	0,1	-
248	291105,22	2182366,08	картометрический	0,1	-
249	291117,12	2182368,54	картометрический	0,1	-
250	291117,69	2182375,65	картометрический	0,1	-
251	291118,96	2182395,61	картометрический	0,1	-
252	291117,20	2182420,56	картометрический	0,1	-
253	291119,85	2182440,38	картометрический	0,1	-
254	291143,73	2182437,19	картометрический	0,1	-
255	291148,01	2182477,59	картометрический	0,1	-
256	291143,77	2182478,08	картометрический	0,1	-
257	291154,60	2182520,06	картометрический	0,1	-
258	291178,85	2182512,68	картометрический	0,1	-
259	291182,04	2182517,75	картометрический	0,1	-
260	291186,81	2182520,35	картометрический	0,1	-
261	291216,35	2182554,24	картометрический	0,1	-
262	291225,28	2182557,81	картометрический	0,1	-
263	291245,38	2182563,12	картометрический	0,1	-
264	291253,55	2182567,97	картометрический	0,1	-
265	291258,66	2182573,07	картометрический	0,1	-
266	291262,24	2182578,44	картометрический	0,1	-
267	291265,56	2182592,99	картометрический	0,1	-
268	291281,59	2182631,97	картометрический	0,1	-
269	291287,21	2182636,57	картометрический	0,1	-
270	291325,97	2182650,32	картометрический	0,1	-
271	291339,50	2182656,70	картометрический	0,1	-
272	291330,20	2182711,60	картометрический	0,1	-
273	291272,57	2182814,27	картометрический	0,1	-
274	291271,19	2182816,74	картометрический	0,1	-
275	291286,29	2182826,00	картометрический	0,1	-
276	291286,50	2182834,31	картометрический	0,1	-
277	291271,48	2182850,46	картометрический	0,1	-
278	291260,90	2182860,41	картометрический	0,1	-
279	291269,80	2182888,04	картометрический	0,1	-
280	291286,47	2182894,10	картометрический	0,1	-
281	291299,81	2182896,41	картометрический	0,1	-
282	291301,33	2182901,43	картометрический	0,1	-
283	291318,26	2182909,58	картометрический	0,1	-
284	291338,59	2182912,05	картометрический	0,1	-
285	291351,19	2182913,59	картометрический	0,1	-
286	291359,64	2182914,84	картометрический	0,1	-
287	291394,36	2182919,26	картометрический	0,1	-
288	291380,22	2182956,71	картометрический	0,1	-
289	291325,50	2182958,00	картометрический	0,1	-

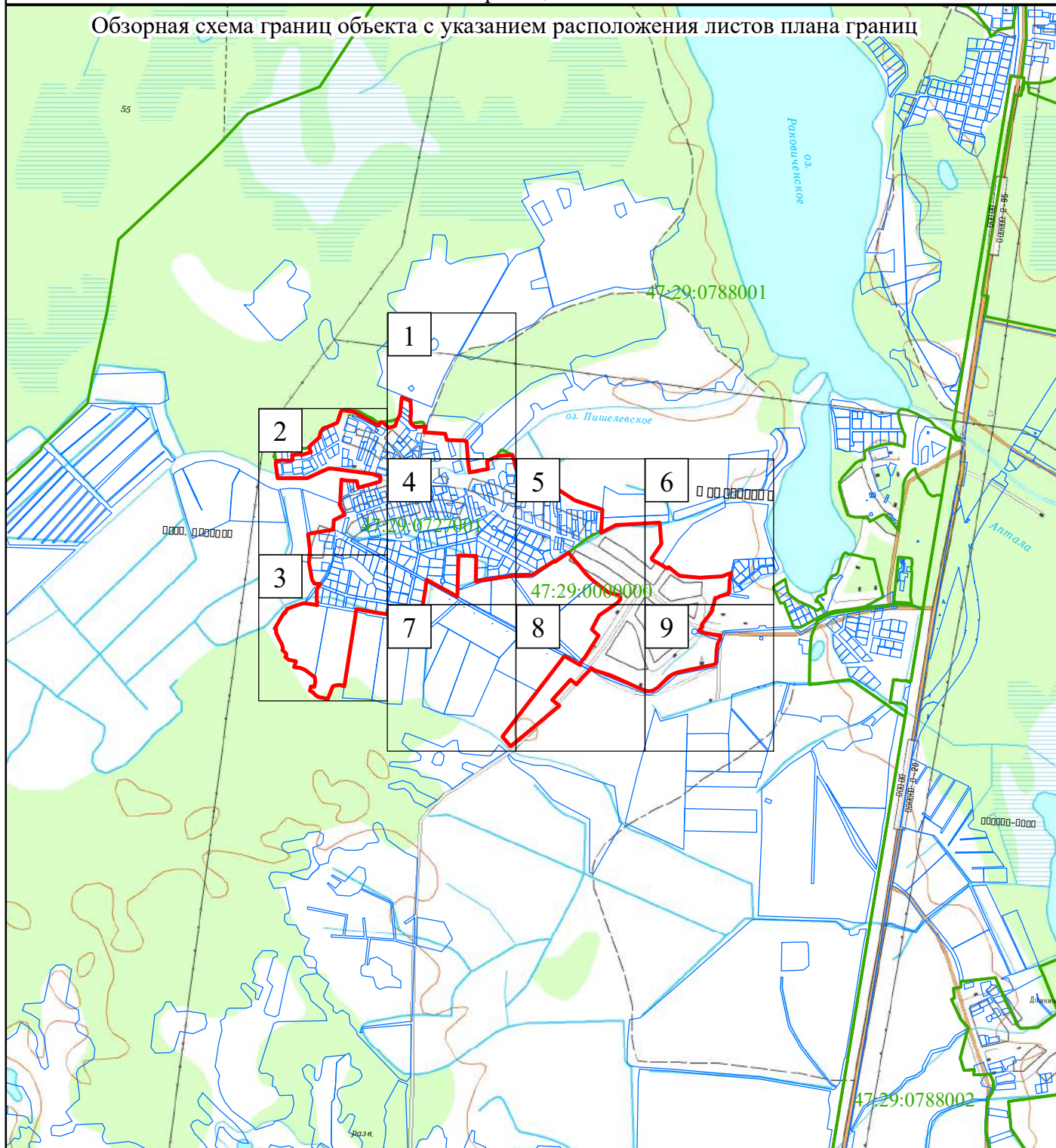
1	2	3	4	5	6
1	291316,97	2182957,48	картометрический	0,1	-

3. Сведения о характерных точках части (частей) границы объекта					
Обозначение характерных точек части границы	Координаты, м		Метод определения координат характерной точки	Средняя квадратическая погрешность положения характерной точки (M _t), м	Описание обозначения точки на местности (при наличии)
	X	Y			
1	2	3	4	5	6
-	-	-	-	-	

Раздел 4

План границ объекта

Обзорная схема границ объекта с указанием расположения листов плана границ



Масштаб 1:25 000

Используемые условные знаки и обозначения:

- Граница объекта
- Граница кадастрового квартала
- Граница земельного участка
(в соответствии со сведениями Единого государственного реестра недвижимости)

47:29:0780002 Номер кадастрового квартала



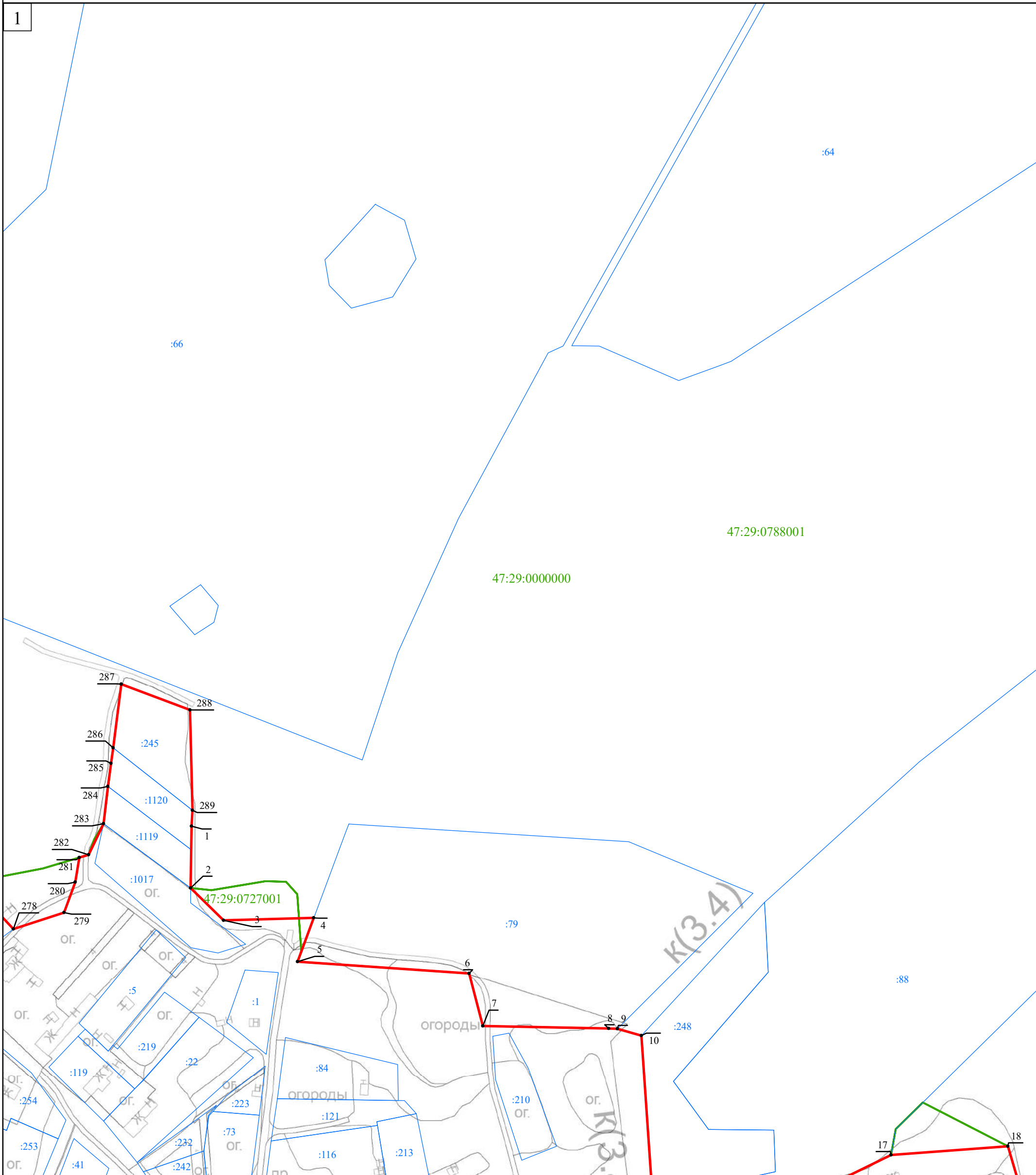
Рамка и номер листа плана границ

Подпись _____ Дата " ____ " _____ г.

Место для оттиска печати (при наличии) лица,
составившего описание местоположения границ


Раздел 4

План границ объекта



Масштаб 1:2 000

Используемые условные знаки и обозначения:

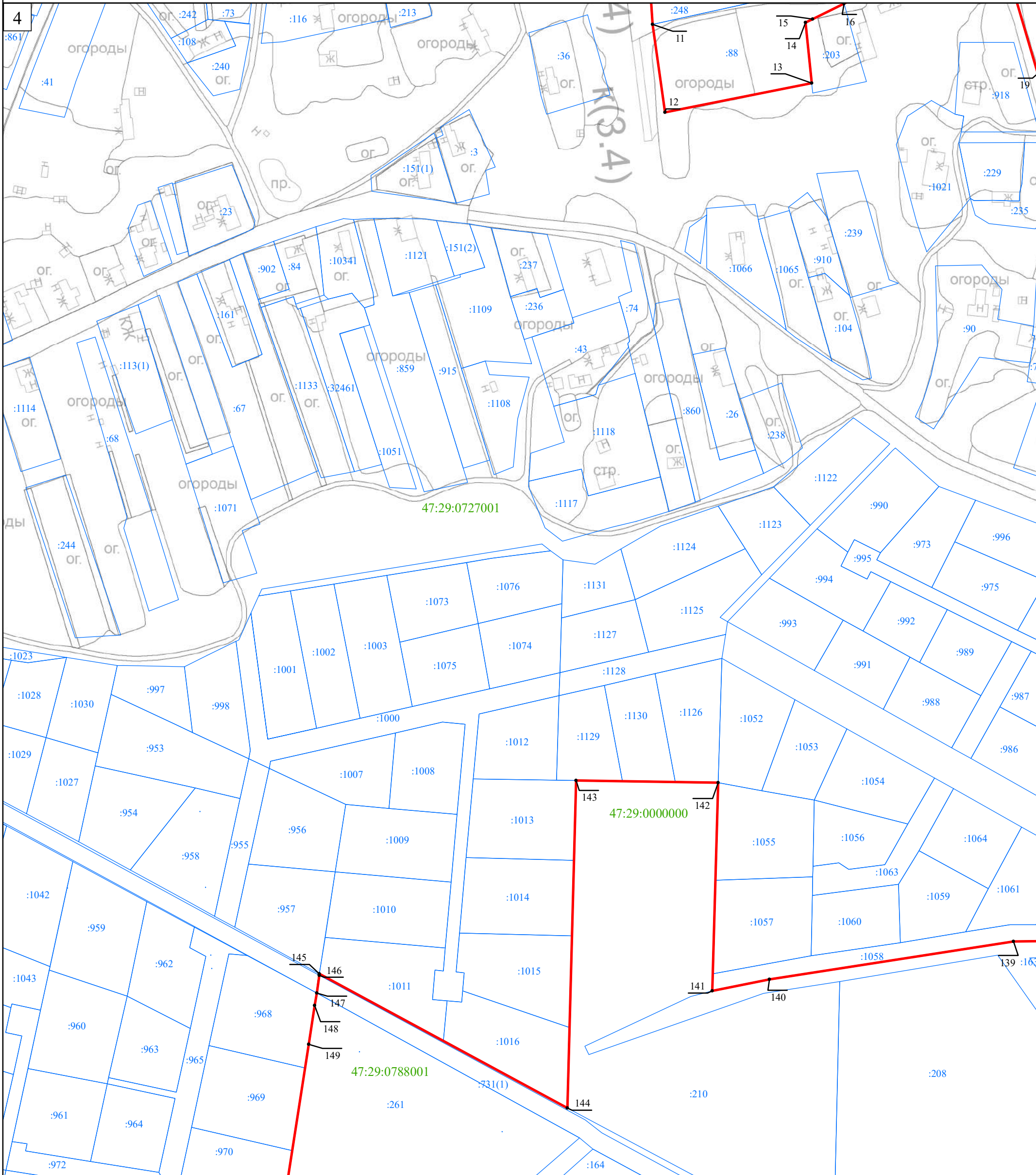
- Граница объекта
- Граница кадастрового квартала
- Граница земельного участка
(в соответствии со сведениями Единого государственного реестра недвижимости)
-  Характерная точка границы объекта
- :53 Номер земельного участка, сведения о границах которого внесены в Единый государственный реестр недвижимости, в кадастровом квартале
- 47:29:0725001 Номер кадастрового квартала

Подпись _____ Дата " ____ " _____ г.

Место для оттиска печати (при наличии) лица, составившего описание местоположения границ объекта



Раздел 4

План границ объекта



Масштаб 1:2 000

Используемые условные знаки и обозначения:

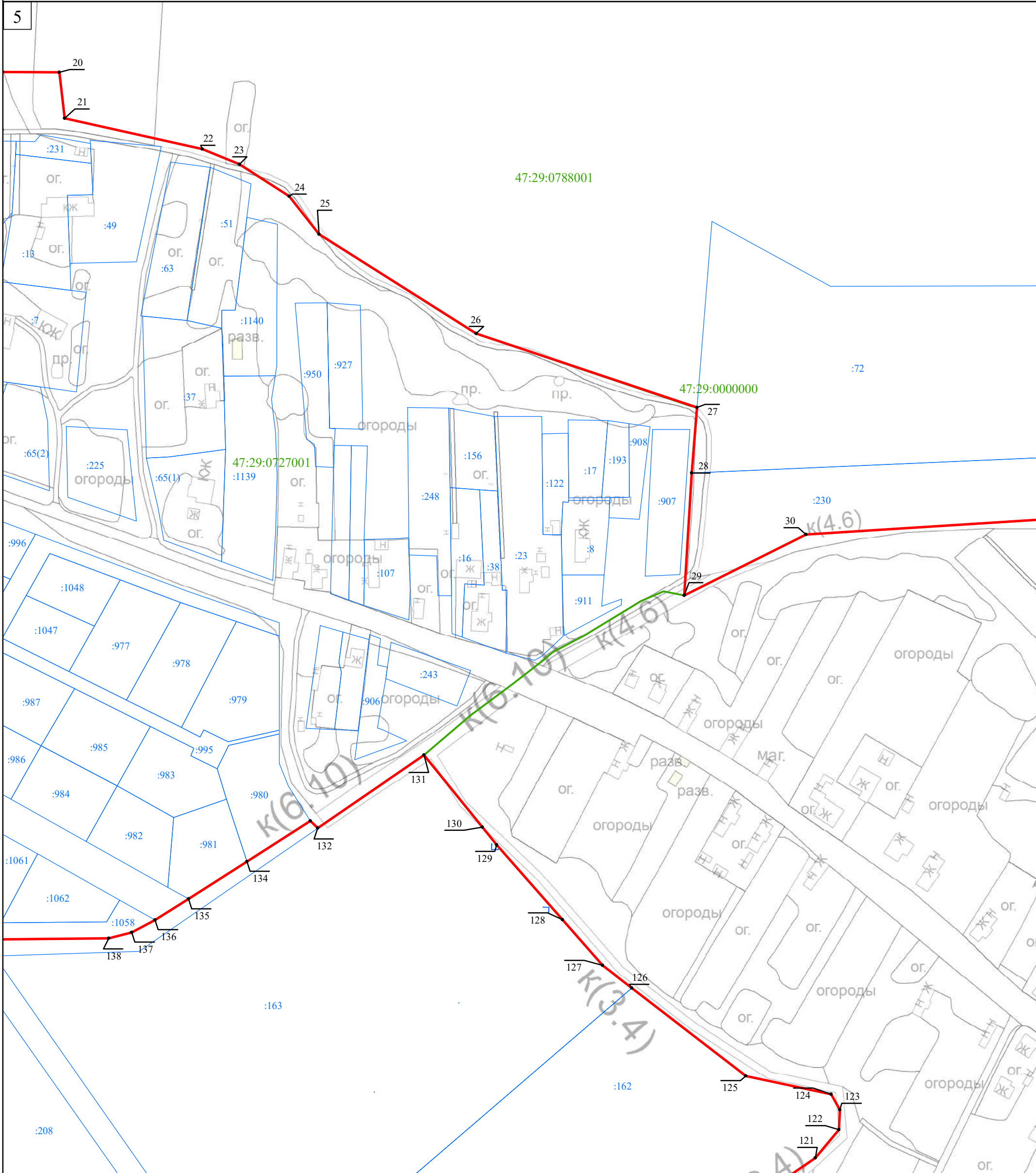
- Граница объекта
- Граница кадастрового квартала
- Граница земельного участка
(в соответствии со сведениями Единого государственного реестра недвижимости)
-  Характерная точка границы объекта
-  Номер земельного участка, сведения о границах которого внесены в Единый государственный реестр недвижимости, в кадастровом квартале
- 47:29:0725001 Номер кадастрового квартала

Подпись _____ Дата " ____ " _____ г.

Место для оттиска печати (при наличии) лица, составившего описание местоположения границ объекта


Раздел 4

План границ объекта



Масштаб 1:2 000

Используемые условные знаки и обозначения:

- Граница объекта
- Граница кадастрового квартала
- Граница земельного участка
(в соответствии со сведениями Единого государственного реестра недвижимости)
-  Характерная точка границы объекта
- :53 Номер земельного участка, сведения о границах которого внесены в Единый государственный реестр недвижимости, в кадастровом квартале
- 47:29:0725001 Номер кадастрового квартала

Подпись _____ Дата " ____ " _____ г.

Место для оттиска печати (при наличии) лица,
составившего описание местоположения границ объекта

Раздел 4


План границ объекта

6



Масштаб 1:2 000

Используемые условные знаки и обозначения:

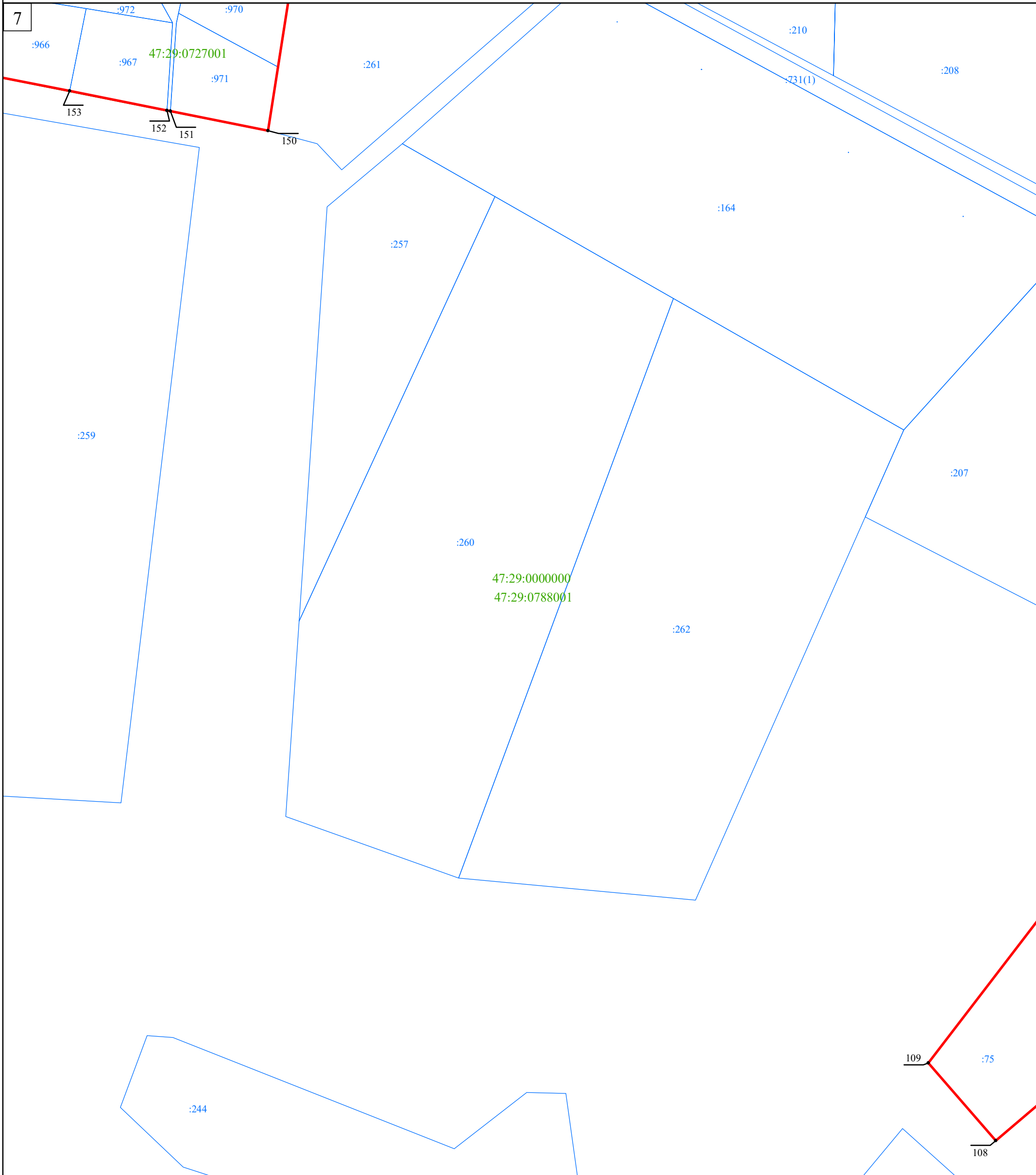
- Граница объекта
- Граница кадастрового квартала
- Граница земельного участка
(в соответствии со сведениями Единого государственного реестра недвижимости)
-  Характерная точка границы объекта
- :53 Номер земельного участка, сведения о границах которого внесены в Единый государственный реестр недвижимости, в кадастровом квартале
- 47:29:0725001 Номер кадастрового квартала

Подпись _____ Дата " ____ " _____ г.

Место для оттиска печати (при наличии) лица, составившего описание местоположения границ объекта


Раздел 4

План границ объекта



Масштаб 1:2 000

Используемые условные знаки и обозначения:

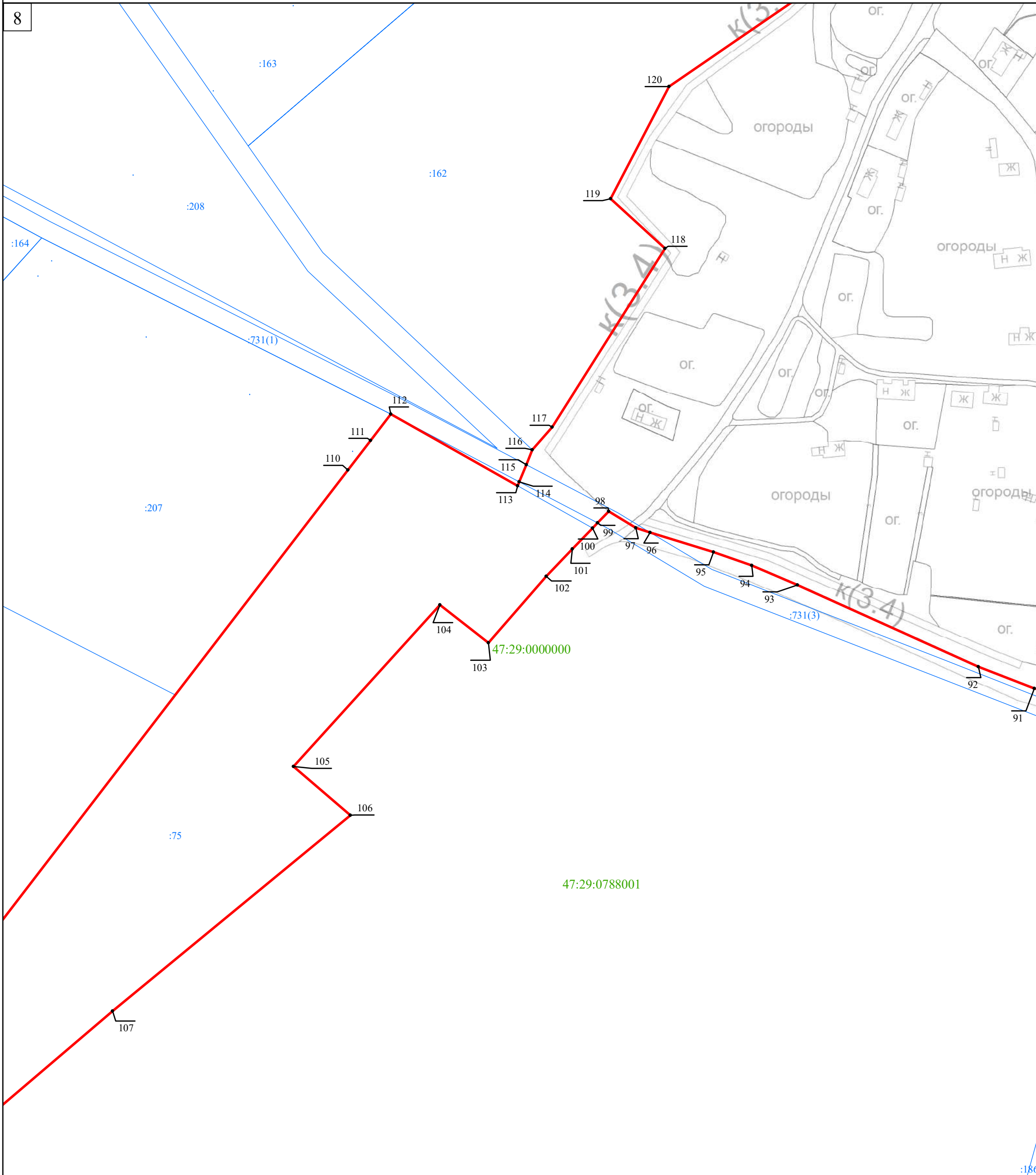
- Граница объекта
- Граница кадастрового квартала
- Граница земельного участка
(в соответствии со сведениями Единого государственного реестра недвижимости)
-  Характерная точка границы объекта
- :53 Номер земельного участка, сведения о границах которого внесены в Единый государственный реестр недвижимости, в кадастровом квартале
- 47:29:0725001 Номер кадастрового квартала

Подпись _____ Дата "___" _____ г.

Место для оттиска печати (при наличии) лица, составившего описание местоположения границ объекта


Раздел 4

План границ объекта



Масштаб 1:2 000

Используемые условные знаки и обозначения:

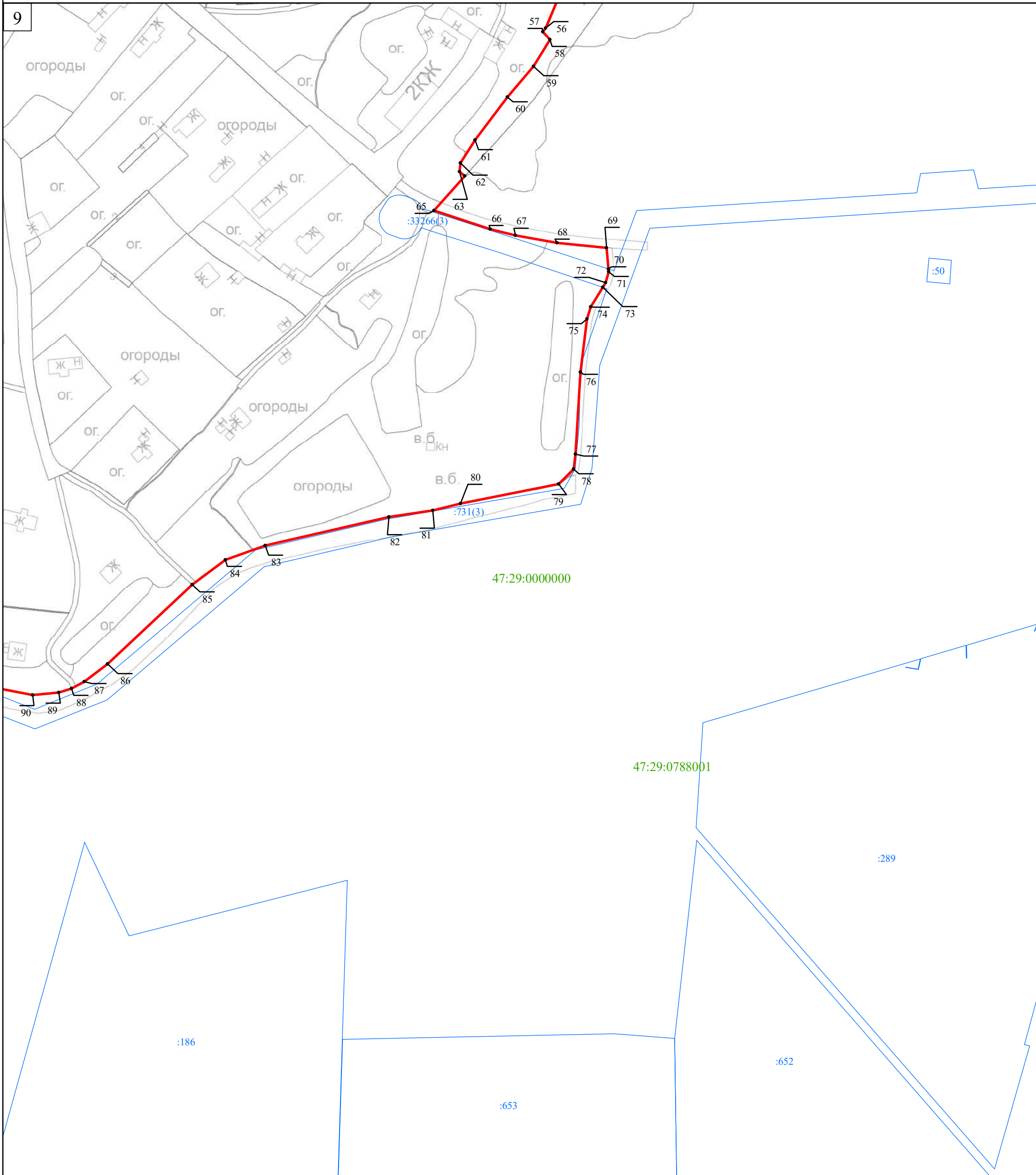
- Граница объекта
- Граница кадастрового квартала
- Граница земельного участка
(в соответствии со сведениями Единого государственного реестра недвижимости)
-  Характерная точка границы объекта
- :53 Номер земельного участка, сведения о границах которого внесены в Единый государственный реестр недвижимости, в кадастровом квартале
- 47:29:0725001 Номер кадастрового квартала

Подпись _____ Дата " ____ " _____ г.

Место для оттиска печати (при наличии) лица, составившего описание местоположения границ объекта

Раздел 4

План границ объекта



Используемые условные знаки и обозначения:

- Граница объекта
- Граница кадастрового квартала
- Граница земельного участка
(в соответствии со сведениями Единого государственного реестра недвижимости)
- 12
Характерная точка границы объекта
- :53
Номер земельного участка, сведения о границах которого внесены в Единый государственный реестр недвижимости, в кадастровом квартале
- 47:29:0725001
Номер кадастрового квартала

Масштаб 1:2 000

Подпись _____ Дата "___" _____ г.

Место для оттиска печати (при наличии) лица,
составившего описание местоположения границ объекта

ОПИСАНИЕ МЕСТОПОЛОЖЕНИЯ ГРАНИЦ

деревня Чайково

(наименование объекта, местоположение границ которого описано (далее - объект))

Раздел 1

Сведения об объекте

№ п/п	Характеристики объекта	Описание характеристик
1	2	3
1.	Местоположение объекта	Ленинградская область, Лужский муниципальный район, Скребловское сельское поселение, деревня Чайково
2.	Площадь объекта +/- величина погрешности определения площади (Р +/- Дельта Р)	60858 м ² +/- 86 м ²
3.	Иные характеристики объекта	-

Раздел 2

Сведения о местоположении границ объекта

1. Система координат МСК-47 зона 2

2. Сведения о характерных точках границ объекта

Обозначение характерных точек границ	Координаты, м		Метод определения координат характерной точки	Средняя квадратическая погрешность положения характерной точки (Mt), м	Описание обозначения точки на местности (при наличии)
	X	Y			
1	2	3	4	5	6
1	279999,84	2194863,66	картометрический	0,1	-
2	279966,75	2194852,51	картометрический	0,1	-
3	279975,32	2194764,56	картометрический	0,1	-
4	279986,36	2194731,73	картометрический	0,1	-
5	280009,60	2194664,22	картометрический	0,1	-
6	280013,75	2194567,49	картометрический	0,1	-
7	280021,58	2194552,23	картометрический	0,1	-
8	280035,07	2194515,01	картометрический	0,1	-
9	280048,64	2194477,59	картометрический	0,1	-
10	280078,95	2194489,17	картометрический	0,1	-
11	280084,16	2194499,75	картометрический	0,1	-
12	280097,40	2194500,88	картометрический	0,1	-
13	280101,33	2194495,00	картометрический	0,1	-
14	280104,51	2194490,27	картометрический	0,1	-
15	280107,66	2194492,36	картометрический	0,1	-
16	280135,82	2194510,96	картометрический	0,1	-
17	280139,83	2194513,61	картометрический	0,1	-
18	280156,72	2194524,76	картометрический	0,1	-
19	280178,84	2194551,06	картометрический	0,1	-
20	280192,87	2194579,37	картометрический	0,1	-
21	280189,87	2194634,04	картометрический	0,1	-
22	280186,82	2194650,30	картометрический	0,1	-
23	280154,23	2194696,77	картометрический	0,1	-
24	280151,39	2194802,93	картометрический	0,1	-
25	280139,97	2194835,14	картометрический	0,1	-
26	280131,86	2194858,00	картометрический	0,1	-
27	280125,16	2194856,13	картометрический	0,1	-
28	280112,26	2194843,52	картометрический	0,1	-
29	280096,03	2194831,85	картометрический	0,1	-
30	280089,52	2194854,40	картометрический	0,1	-
31	280085,34	2194867,99	картометрический	0,1	-
32	280083,38	2194873,12	картометрический	0,1	-
33	280081,98	2194875,87	картометрический	0,1	-
34	280078,41	2194890,14	картометрический	0,1	-
1	279999,84	2194863,66	картометрический	0,1	-

3. Сведения о характерных точках части (частей) границы объекта					
Обозначение характерных точек части границы	Координаты, м		Метод определения координат характерной точки	Средняя квадратическая погрешность положения характерной точки (M _t), м	Описание обозначения точки на местности (при наличии)
	X	Y			
1	2	3	4	5	6
-	-	-	-	-	

ОПИСАНИЕ МЕСТОПОЛОЖЕНИЯ ГРАНИЦ

местечко Череменец

(наименование объекта, местоположение границ которого описано (далее - объект))

Раздел 1

Сведения об объекте

№ п/п	Характеристики объекта	Описание характеристик
1	2	3
1.	Местоположение объекта	Ленинградская область, Лужский муниципальный район, Скребловское сельское поселение, местечко Череменец
2.	Площадь объекта +/- величина погрешности определения площади (Р +/- Дельта Р)	21288 м ² +/- 51 м ²
3.	Иные характеристики объекта	-

Раздел 2

Сведения о местоположении границ объекта

1. Система координат МСК-47 зона 2

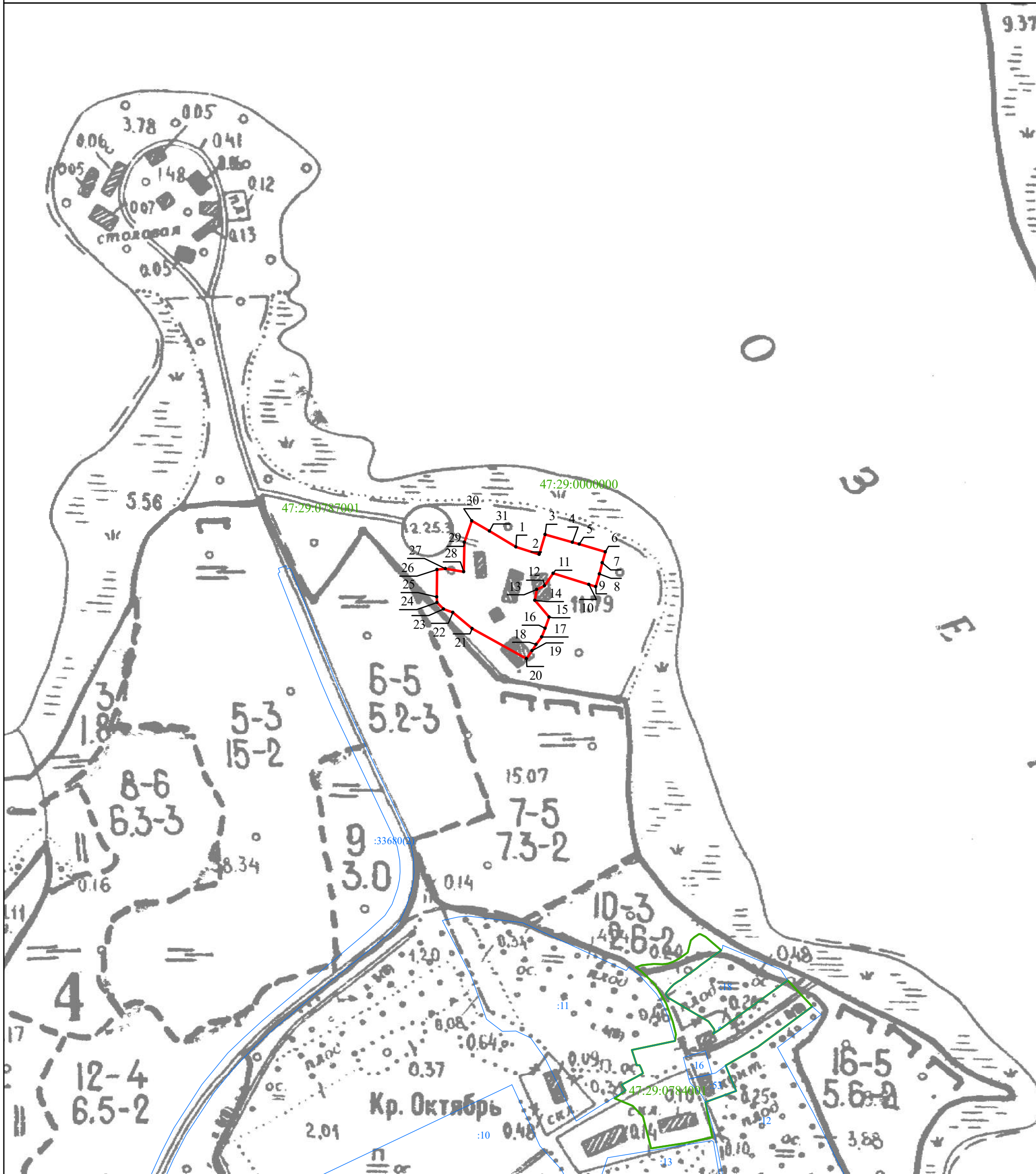
2. Сведения о характерных точках границ объекта

Обозначение характерных точек границ	Координаты, м		Метод определения координат характерной точки	Средняя квадратическая погрешность положения характерной точки (Mt), м	Описание обозначения точки на местности (при наличии)
	X	Y			
1	2	3	4	5	6
1	287748,67	2192969,79	картометрический	0,1	-
2	287738,25	2193001,51	картометрический	0,1	-
3	287765,63	2193009,43	картометрический	0,1	-
4	287755,05	2193046,76	картометрический	0,1	-
5	287752,27	2193056,23	картометрический	0,1	-
6	287741,87	2193091,56	картометрический	0,1	-
7	287726,82	2193087,55	картометрический	0,1	-
8	287711,99	2193083,60	картометрический	0,1	-
9	287694,58	2193078,33	картометрический	0,1	-
10	287697,46	2193069,13	картометрический	0,1	-
11	287712,71	2193020,43	картометрический	0,1	-
12	287695,54	2193008,67	картометрический	0,1	-
13	287690,81	2192998,28	картометрический	0,1	-
14	287675,85	2192995,55	картометрический	0,1	-
15	287653,05	2193015,20	картометрический	0,1	-
16	287637,74	2193009,36	картометрический	0,1	-
17	287625,72	2193004,78	картометрический	0,1	-
18	287615,84	2192997,13	картометрический	0,1	-
19	287607,36	2192991,65	картометрический	0,1	-
20	287596,04	2192984,33	картометрический	0,1	-
21	287637,18	2192909,97	картометрический	0,1	-
22	287659,40	2192883,62	картометрический	0,1	-
23	287663,83	2192870,99	картометрический	0,1	-
24	287672,98	2192862,17	картометрический	0,1	-
25	287680,41	2192861,89	картометрический	0,1	-
26	287717,89	2192862,40	картометрический	0,1	-
27	287718,97	2192873,73	картометрический	0,1	-
28	287714,84	2192898,67	картометрический	0,1	-
29	287754,82	2192899,28	картометрический	0,1	-
30	287784,36	2192909,46	картометрический	0,1	-
31	287770,09	2192933,57	картометрический	0,1	-
1	287748,67	2192969,79	картометрический	0,1	-

3. Сведения о характерных точках части (частей) границы объекта					
Обозначение характерных точек части границы	Координаты, м		Метод определения координат характерной точки	Средняя квадратическая погрешность положения характерной точки (M _t), м	Описание обозначения точки на местности (при наличии)
	X	Y			
1	2	3	4	5	6
-	-	-	-	-	

Раздел 4

План границ объекта



Масштаб 1:5 000

Используемые условные знаки и обозначения:

- Граница объекта
- Граница кадастрового квартала
- Граница земельного участка
(в соответствии со сведениями Единого государственного реестра недвижимости)
- Характерная точка границы объекта
- :53 Номер земельного участка, сведения о границах которого внесены в Единый государственный реестр недвижимости, в кадастровом квартале
- 47:29:0787001 Номер кадастрового квартала

Подпись _____ Дата " ____ " _____ г.

Место для оттиска печати (при наличии) лица, составившего описание местоположения границ объекта

ОПИСАНИЕ МЕСТОПОЛОЖЕНИЯ ГРАНИЦ

деревня Югостицы

(наименование объекта, местоположение границ которого описано (далее - объект))

Раздел 1

Сведения об объекте

№ п/п	Характеристики объекта	Описание характеристик
1	2	3
1.	Местоположение объекта	Ленинградская область, Лужский муниципальный район, Скребловское сельское поселение, деревня Югостицы
2.	Площадь объекта +/- величина погрешности определения площади (P +/- Дельта P)	495585 м ² +/- 246 м ²
3.	Иные характеристики объекта	-

Раздел 2

Сведения о местоположении границ объекта

1. Система координат МСК-47 зона 2

2. Сведения о характерных точках границ объекта

Обозначение характерных точек границ	Координаты, м		Метод определения координат характерной точки	Средняя квадратическая погрешность положения характерной точки (Mt), м	Описание обозначения точки на местности (при наличии)
	X	Y			
1	2	3	4	5	6
Часть № 1					
1	282703,56	2194298,01	картометрический	0,1	-
2	282555,88	2194385,69	картометрический	0,1	-
3	282562,87	2194403,49	картометрический	0,1	-
4	282561,58	2194404,54	картометрический	0,1	-
5	282565,23	2194403,65	картометрический	0,1	-
6	282566,87	2194413,63	картометрический	0,1	-
7	282556,57	2194440,58	картометрический	0,1	-
8	282519,81	2194536,73	картометрический	0,1	-
9	282508,62	2194565,97	картометрический	0,1	-
10	282507,81	2194567,90	картометрический	0,1	-
11	282499,30	2194588,16	картометрический	0,1	-
12	282489,97	2194612,00	картометрический	0,1	-
13	282441,92	2194752,56	картометрический	0,1	-
14	282480,76	2194769,54	картометрический	0,1	-
15	282511,48	2194782,90	картометрический	0,1	-
16	282575,39	2194807,92	картометрический	0,1	-
17	282562,87	2194834,29	картометрический	0,1	-
18	282536,51	2194891,95	картометрический	0,1	-
19	282516,87	2194938,45	картометрический	0,1	-
20	282518,92	2194940,05	картометрический	0,1	-
21	282505,62	2195013,26	картометрический	0,1	-
22	282499,08	2195043,13	картометрический	0,1	-
23	282492,94	2195049,10	картометрический	0,1	-
24	282488,59	2195050,90	картометрический	0,1	-
25	282484,79	2195061,02	картометрический	0,1	-
26	282488,99	2195068,00	картометрический	0,1	-
27	282491,87	2195078,11	картометрический	0,1	-
28	282492,32	2195089,74	картометрический	0,1	-
29	282490,57	2195105,54	картометрический	0,1	-
30	282485,02	2195140,84	картометрический	0,1	-
31	282413,00	2195124,75	картометрический	0,1	-
32	282406,72	2195126,01	картометрический	0,1	-
33	282405,30	2195128,09	картометрический	0,1	-
34	282404,93	2195131,46	картометрический	0,1	-
35	282406,04	2195133,52	картометрический	0,1	-
36	282407,97	2195134,86	картометрический	0,1	-
37	282411,53	2195135,94	картометрический	0,1	-
38	282418,68	2195137,41	картометрический	0,1	-

1	2	3	4	5	6
39	282425,20	2195139,52	картометрический	0,1	-
40	282428,38	2195140,98	картометрический	0,1	-
41	282430,96	2195142,99	картометрический	0,1	-
42	282433,54	2195146,52	картометрический	0,1	-
43	282435,42	2195150,58	картометрический	0,1	-
44	282436,11	2195157,17	картометрический	0,1	-
45	282435,58	2195161,31	картометрический	0,1	-
46	282434,29	2195166,29	картометрический	0,1	-
47	282430,99	2195176,10	картометрический	0,1	-
48	282428,11	2195182,95	картометрический	0,1	-
49	282426,40	2195186,30	картометрический	0,1	-
50	282424,45	2195189,08	картометрический	0,1	-
51	282421,36	2195191,58	картометрический	0,1	-
52	282418,65	2195192,28	картометрический	0,1	-
53	282416,82	2195192,38	картометрический	0,1	-
54	282413,20	2195192,09	картометрический	0,1	-
55	282397,72	2195189,16	картометрический	0,1	-
56	282386,49	2195188,36	картометрический	0,1	-
57	282383,10	2195189,03	картометрический	0,1	-
58	282378,93	2195191,20	картометрический	0,1	-
59	282372,94	2195196,47	картометрический	0,1	-
60	282363,43	2195251,02	картометрический	0,1	-
61	282357,80	2195258,39	картометрический	0,1	-
62	282354,59	2195262,27	картометрический	0,1	-
63	282352,38	2195264,05	картометрический	0,1	-
64	282345,18	2195267,03	картометрический	0,1	-
65	282338,84	2195268,51	картометрический	0,1	-
66	282329,89	2195270,29	картометрический	0,1	-
67	282324,97	2195272,64	картометрический	0,1	-
68	282318,90	2195279,30	картометрический	0,1	-
69	282315,31	2195297,06	картометрический	0,1	-
70	282315,92	2195307,04	картометрический	0,1	-
71	282313,11	2195319,67	картометрический	0,1	-
72	282311,14	2195387,08	картометрический	0,1	-
73	282236,04	2195387,78	картометрический	0,1	-
74	282225,49	2195325,13	картометрический	0,1	-
75	282221,55	2195312,79	картометрический	0,1	-
76	282215,53	2195300,50	картометрический	0,1	-
77	282209,48	2195291,29	картометрический	0,1	-
78	282203,08	2195284,06	картометрический	0,1	-
79	281846,99	2195157,63	картометрический	0,1	-
80	281828,77	2195141,26	картометрический	0,1	-
81	281836,38	2195135,66	картометрический	0,1	-
82	281919,52	2195078,29	картометрический	0,1	-
83	281948,08	2195060,64	картометрический	0,1	-
84	281971,88	2195046,97	картометрический	0,1	-
85	281995,52	2195034,72	картометрический	0,1	-
86	282026,86	2195021,62	картометрический	0,1	-
87	282045,43	2195015,10	картометрический	0,1	-
88	282041,50	2195000,67	картометрический	0,1	-

1	2	3	4	5	6
89	282036,54	2195002,12	картометрический	0,1	-
90	282021,10	2195005,85	картометрический	0,1	-
91	281988,96	2195016,65	картометрический	0,1	-
92	281963,13	2195029,34	картометрический	0,1	-
93	281940,47	2195042,26	картометрический	0,1	-
94	281909,54	2195060,37	картометрический	0,1	-
95	281823,49	2195121,56	картометрический	0,1	-
96	281762,72	2195164,97	картометрический	0,1	-
97	281755,52	2195139,55	картометрический	0,1	-
98	281755,52	2195120,10	картометрический	0,1	-
99	281762,35	2195113,80	картометрический	0,1	-
100	281778,65	2195110,12	картометрический	0,1	-
101	281789,16	2195103,28	картометрический	0,1	-
102	281794,42	2195083,31	картометрический	0,1	-
103	281802,83	2195074,37	картометрический	0,1	-
104	281822,28	2195080,15	картометрический	0,1	-
105	281835,42	2195075,95	картометрический	0,1	-
106	281845,93	2195059,65	картометрический	0,1	-
107	281852,24	2195057,55	картометрический	0,1	-
108	281867,26	2195064,53	картометрический	0,1	-
109	281878,37	2195069,29	картометрический	0,1	-
110	281881,55	2195061,35	картометрический	0,1	-
111	281873,61	2195034,36	картометрический	0,1	-
112	281873,61	2195024,83	картометрический	0,1	-
113	281885,35	2195012,71	картометрический	0,1	-
114	281902,19	2194988,30	картометрический	0,1	-
115	281933,95	2194925,58	картометрический	0,1	-
116	281952,21	2194900,17	картометрический	0,1	-
117	281967,30	2194887,47	картометрический	0,1	-
118	281995,09	2194875,56	картометрический	0,1	-
119	282007,00	2194870,00	картометрический	0,1	-
120	282012,56	2194862,85	картометрический	0,1	-
121	282003,82	2194838,24	картометрический	0,1	-
122	281999,06	2194830,30	картометрический	0,1	-
123	281994,30	2194814,42	картометрический	0,1	-
124	282000,65	2194804,10	картометрический	0,1	-
125	282015,73	2194795,36	картометрический	0,1	-
126	282042,73	2194783,45	картометрический	0,1	-
127	282087,19	2194762,01	картометрический	0,1	-
128	282114,98	2194737,40	картометрический	0,1	-
129	282131,67	2194703,01	картометрический	0,1	-
130	282146,54	2194676,06	картометрический	0,1	-
131	282160,24	2194647,68	картометрический	0,1	-
132	282165,80	2194609,57	картометрический	0,1	-
133	282165,01	2194588,13	картометрический	0,1	-
134	282167,39	2194577,01	картометрический	0,1	-
135	282176,12	2194571,45	картометрический	0,1	-
136	282189,62	2194565,90	картометрический	0,1	-
137	282204,70	2194563,51	картометрический	0,1	-
138	282215,03	2194559,54	картометрический	0,1	-

1	2	3	4	5	6
139	282220,35	2194555,87	картометрический	0,1	-
140	282233,01	2194536,64	картометрический	0,1	-
141	282234,50	2194534,80	картометрический	0,1	-
142	282241,09	2194523,72	картометрический	0,1	-
143	282268,22	2194496,02	картометрический	0,1	-
144	282271,80	2194483,61	картометрический	0,1	-
145	282266,45	2194480,15	картометрический	0,1	-
146	282272,60	2194472,60	картометрический	0,1	-
147	282268,95	2194457,48	картометрический	0,1	-
148	282269,80	2194451,64	картометрический	0,1	-
149	282282,07	2194420,61	картометрический	0,1	-
150	282300,34	2194388,54	картометрический	0,1	-
151	282309,02	2194394,06	картометрический	0,1	-
152	282320,63	2194370,57	картометрический	0,1	-
153	282319,04	2194364,22	картометрический	0,1	-
154	282373,03	2194311,81	картометрический	0,1	-
155	282394,47	2194307,84	картометрический	0,1	-
156	282404,79	2194299,90	картометрический	0,1	-
157	282420,67	2194280,05	картометрический	0,1	-
158	282427,02	2194262,59	картометрический	0,1	-
159	282435,76	2194249,09	картометрический	0,1	-
160	282454,02	2194218,12	картометрический	0,1	-
161	282461,17	2194205,42	картометрический	0,1	-
162	282453,23	2194191,92	картометрический	0,1	-
163	282443,70	2194181,60	картометрический	0,1	-
164	282424,64	2194168,10	картометрический	0,1	-
165	282419,08	2194153,01	картометрический	0,1	-
166	282419,08	2194142,69	картометрический	0,1	-
167	282428,61	2194127,61	картометрический	0,1	-
168	282444,49	2194115,70	картометрический	0,1	-
169	282470,69	2194107,76	картометрический	0,1	-
170	282514,36	2194107,76	картометрический	0,1	-
171	282529,45	2194115,70	картометрический	0,1	-
172	282532,63	2194124,43	картометрический	0,1	-
173	282527,86	2194138,72	картометрический	0,1	-
174	282519,92	2194146,66	картометрический	0,1	-
175	282516,75	2194155,40	картометрический	0,1	-
176	282524,69	2194156,98	картометрический	0,1	-
177	282549,30	2194145,87	картометрический	0,1	-
178	282568,36	2194145,87	картометрический	0,1	-
179	282590,59	2194144,28	картометрический	0,1	-
180	282606,47	2194139,52	картометрический	0,1	-
181	282622,35	2194129,99	картометрический	0,1	-
182	282632,67	2194122,05	картометрический	0,1	-
183	282644,29	2194125,28	картометрический	0,1	-
184	282649,74	2194133,17	картометрический	0,1	-
185	282661,52	2194150,19	картометрический	0,1	-
186	282639,75	2194164,64	картометрический	0,1	-
187	282652,78	2194188,16	картометрический	0,1	-
188	282649,35	2194190,71	картометрический	0,1	-

1	2	3	4	5	6
189	282646,57	2194192,78	картометрический	0,1	-
190	282693,40	2194265,74	картометрический	0,1	-
191	282711,06	2194293,33	картометрический	0,1	-
192	282707,55	2194295,67	картометрический	0,1	-
1	282703,56	2194298,01	картометрический	0,1	-
Часть № 2					
193	281541,34	2195321,38	картометрический	0,1	-
194	281531,89	2195328,43	картометрический	0,1	-
195	281502,50	2195351,51	картометрический	0,1	-
196	281470,42	2195373,98	картометрический	0,1	-
197	281427,32	2195402,37	картометрический	0,1	-
198	281394,34	2195423,25	картометрический	0,1	-
199	281391,15	2195425,27	картометрический	0,1	-
200	281387,12	2195427,39	картометрический	0,1	-
201	281371,29	2195435,70	картометрический	0,1	-
202	281340,89	2195449,75	картометрический	0,1	-
203	281318,52	2195458,46	картометрический	0,1	-
204	281276,76	2195472,36	картометрический	0,1	-
205	281246,98	2195481,36	картометрический	0,1	-
206	281258,70	2195444,42	картометрический	0,1	-
207	281262,27	2195436,77	картометрический	0,1	-
208	281265,69	2195432,55	картометрический	0,1	-
209	281271,01	2195433,91	картометрический	0,1	-
210	281279,67	2195431,39	картометрический	0,1	-
211	281292,68	2195425,61	картометрический	0,1	-
212	281296,31	2195408,91	картометрический	0,1	-
213	281298,49	2195398,75	картометрический	0,1	-
214	281296,27	2195382,12	картометрический	0,1	-
215	281302,11	2195371,89	картометрический	0,1	-
216	281309,21	2195363,44	картометрический	0,1	-
217	281322,44	2195358,09	картометрический	0,1	-
218	281337,69	2195362,45	картометрический	0,1	-
219	281358,74	2195374,79	картометрический	0,1	-
220	281384,15	2195388,58	картометрический	0,1	-
221	281400,12	2195395,84	картометрический	0,1	-
222	281413,19	2195394,39	картометрический	0,1	-
223	281427,71	2195386,41	картометрический	0,1	-
224	281463,28	2195357,37	картометрический	0,1	-
225	281493,04	2195327,60	картометрический	0,1	-
226	281505,38	2195309,45	картометрический	0,1	-
227	281517,73	2195282,59	картометрический	0,1	-
228	281521,36	2195268,08	картометрический	0,1	-
229	281524,26	2195256,46	картометрический	0,1	-
230	281539,51	2195228,14	картометрический	0,1	-
231	281536,35	2195221,12	картометрический	0,1	-
232	281525,71	2195197,65	картометрический	0,1	-
233	281521,36	2195170,79	картометрический	0,1	-
234	281510,47	2195153,37	картометрический	0,1	-
235	281502,48	2195137,40	картометрический	0,1	-
236	281500,98	2195130,99	картометрический	0,1	-

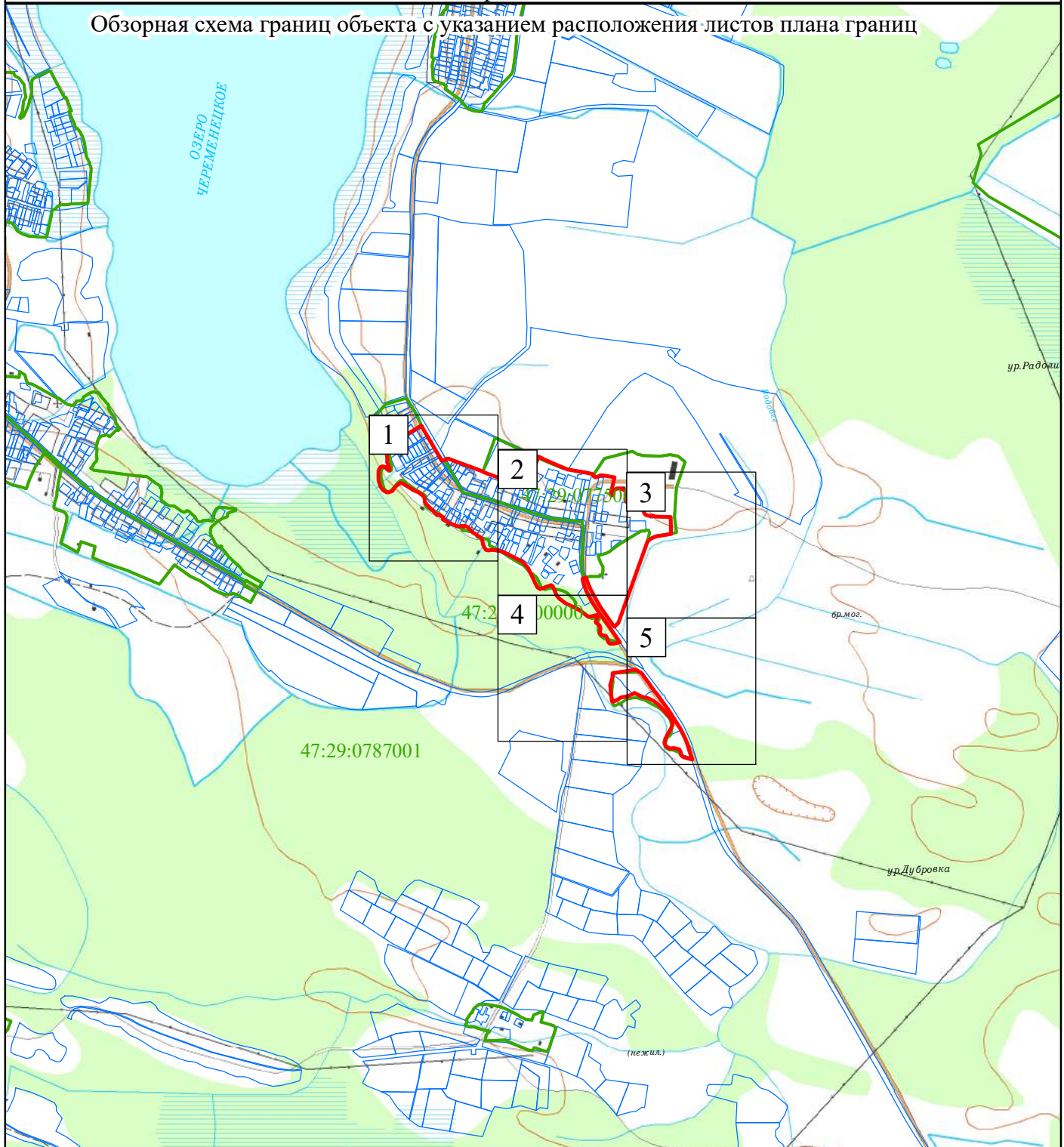
1	2	3	4	5	6
237	281514,22	2195128,72	картометрический	0,1	-
238	281573,48	2195122,91	картометрический	0,1	-
239	281610,20	2195132,06	картометрический	0,1	-
240	281627,56	2195131,75	картометрический	0,1	-
241	281641,70	2195233,78	картометрический	0,1	-
242	281625,62	2195258,69	картометрический	0,1	-
243	281605,38	2195273,85	картометрический	0,1	-
244	281579,59	2195292,91	картометрический	0,1	-
245	281569,15	2195300,62	картометрический	0,1	-
246	281552,01	2195313,42	картометрический	0,1	-
247	281549,22	2195315,50	картометрический	0,1	-
193	281541,34	2195321,38	картометрический	0,1	-

3. Сведения о характерных точках части (частей) границы объекта					
Обозначение характерных точек части границы	Координаты, м		Метод определения координат характерной точки	Средняя квадратическая погрешность положения характерной точки (Mt), м	Описание обозначения точки на местности (при наличии)
	X	Y			
1	2	3	4	5	6
-	-	-	-	-	

Раздел 4

План границ объекта

Обзорная схема границ объекта с указанием расположения листов плана границ



Масштаб 1:25 000

Используемые условные знаки и обозначения:

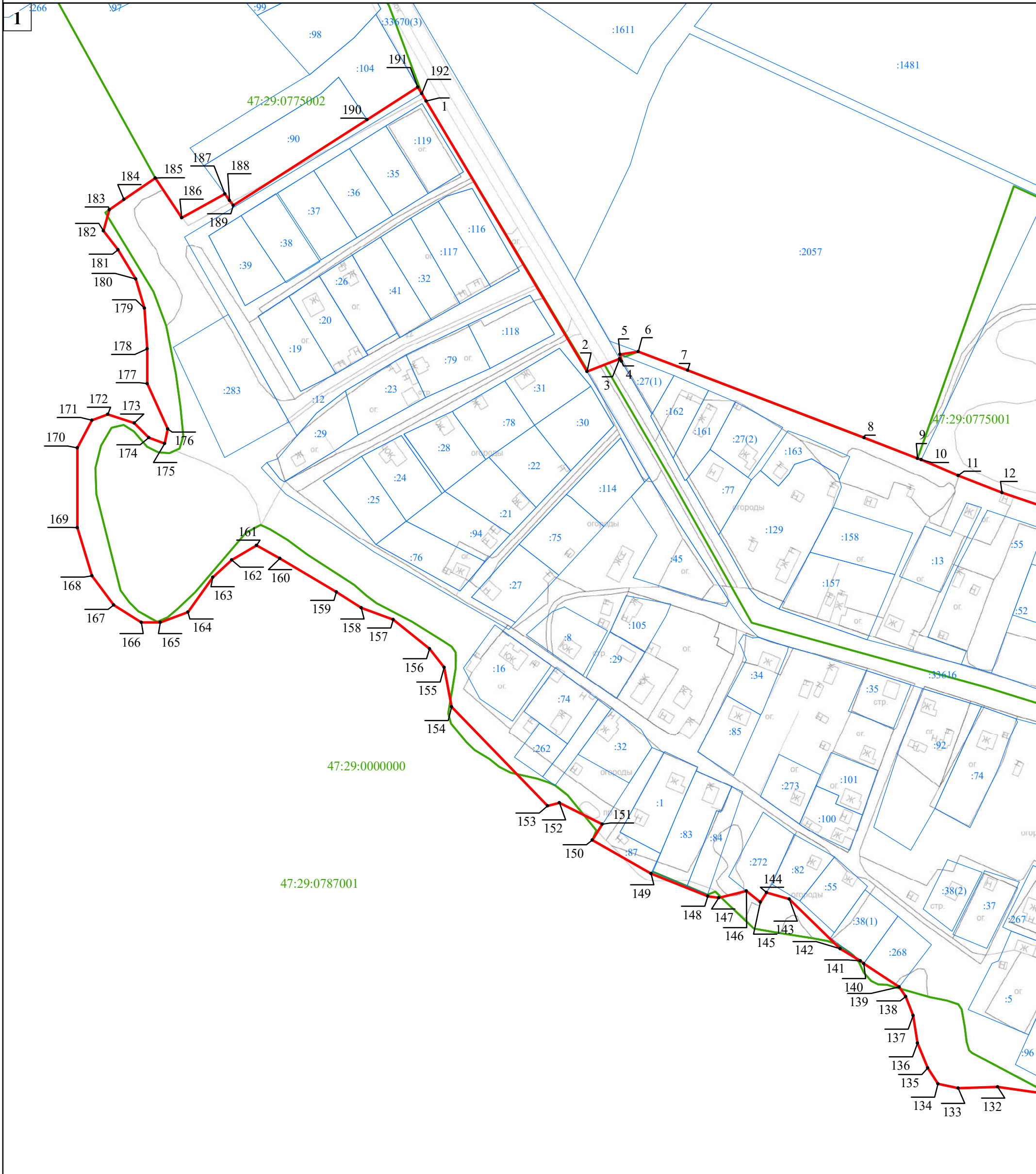
- Граница объекта
- Граница кадастрового квартала
- Граница земельного участка
(в соответствии со сведениями Единого государственного реестра недвижимости)
- 47:29:0787001 Номер кадастрового квартала
- 2 Рамка и номер листа плана границ

Подпись _____ Дата " ____ " _____ г.

Место для оттиска печати (при наличии) лица,
составившего описание местоположения границ


Раздел 4

План границ объекта



Масштаб 1:2 000

Используемые условные знаки и обозначения:

- Граница объекта
- Граница кадастрового квартала
- Граница земельного участка
(в соответствии со сведениями Единого государственного реестра недвижимости)
-  Характерная точка границы объекта
- :53 Номер земельного участка, сведения о границах которого внесены в Единый государственный реестр недвижимости, в кадастровом квартале
- 47:29:0787001 Номер кадастрового квартала

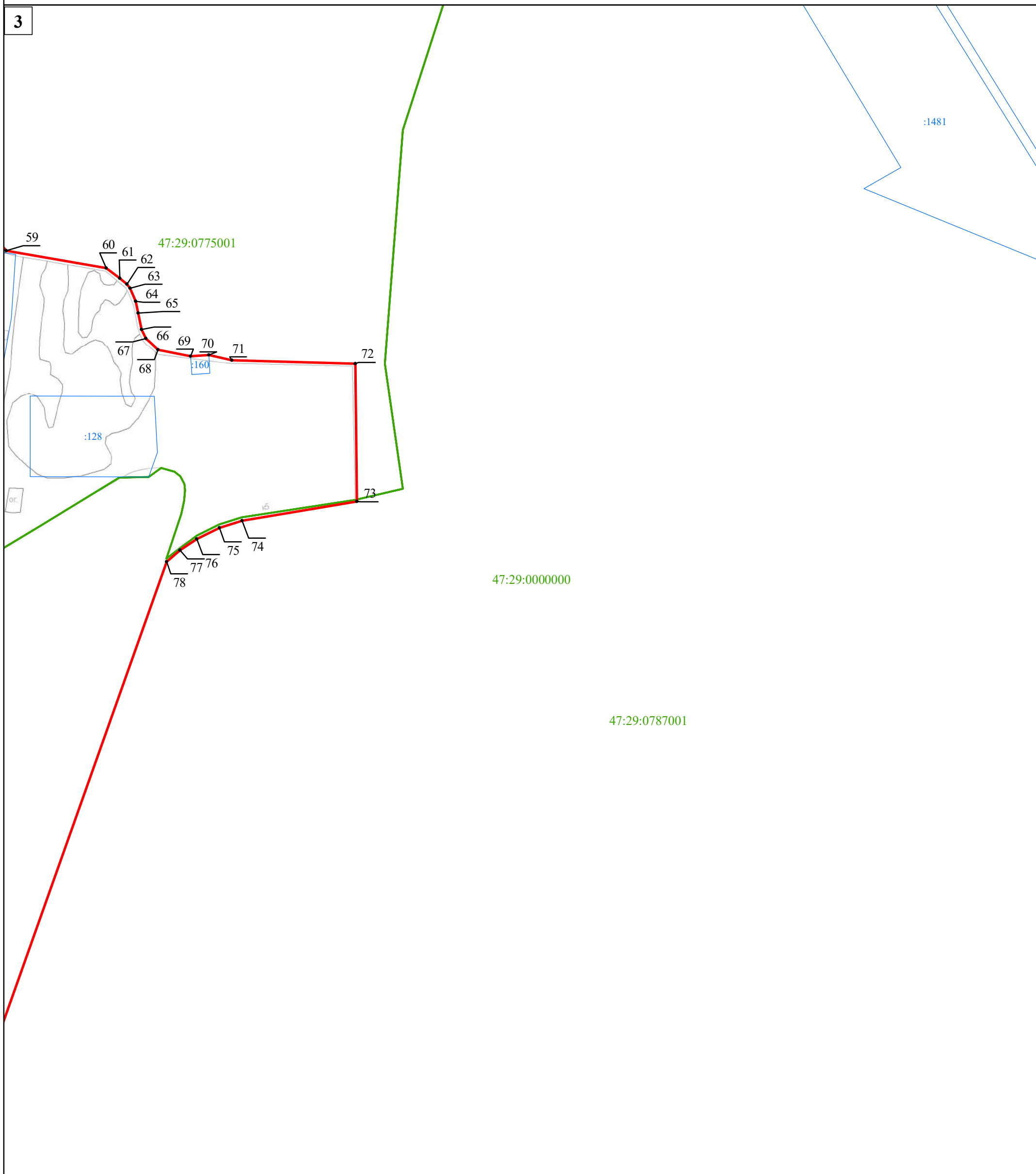
Подпись _____ Дата " ____ " _____ г.

Место для оттиска печати (при наличии) лица,
составившего описание местоположения границ объекта

Раздел 4


План границ объекта

3



Масштаб 1:2 000

Используемые условные знаки и обозначения:

- Граница объекта
- Граница кадастрового квартала
- Граница земельного участка
(в соответствии со сведениями Единого государственного реестра недвижимости)
-  Характерная точка границы объекта
- :53 Номер земельного участка, сведения о границах которого внесены в Единый государственный реестр недвижимости, в кадастровом квартале
- 47:29:0787001 Номер кадастрового квартала

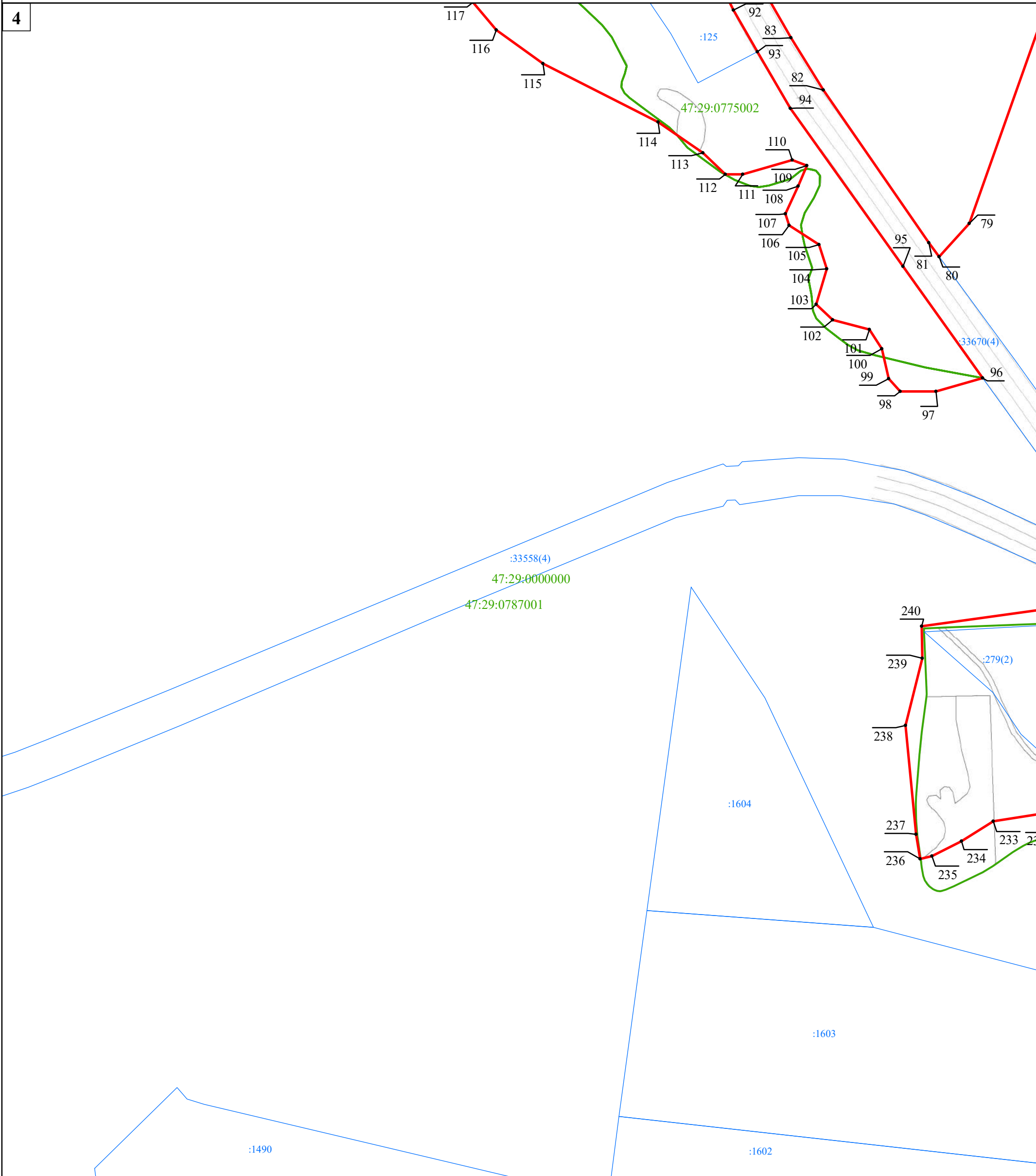
Подпись _____ Дата "___" _____ г.

Место для оттиска печати (при наличии) лица,
составившего описание местоположения границ объекта

Раздел 4


План границ объекта

4



Масштаб 1:2 000

Используемые условные знаки и обозначения:

- Граница объекта
- Граница кадастрового квартала
- Граница земельного участка
(в соответствии со сведениями Единого государственного реестра недвижимости)
-  Характерная точка границы объекта
- :53 Номер земельного участка, сведения о границах которого внесены в Единый государственный реестр недвижимости, в кадастровом квартале
- 47:29:0787001 Номер кадастрового квартала

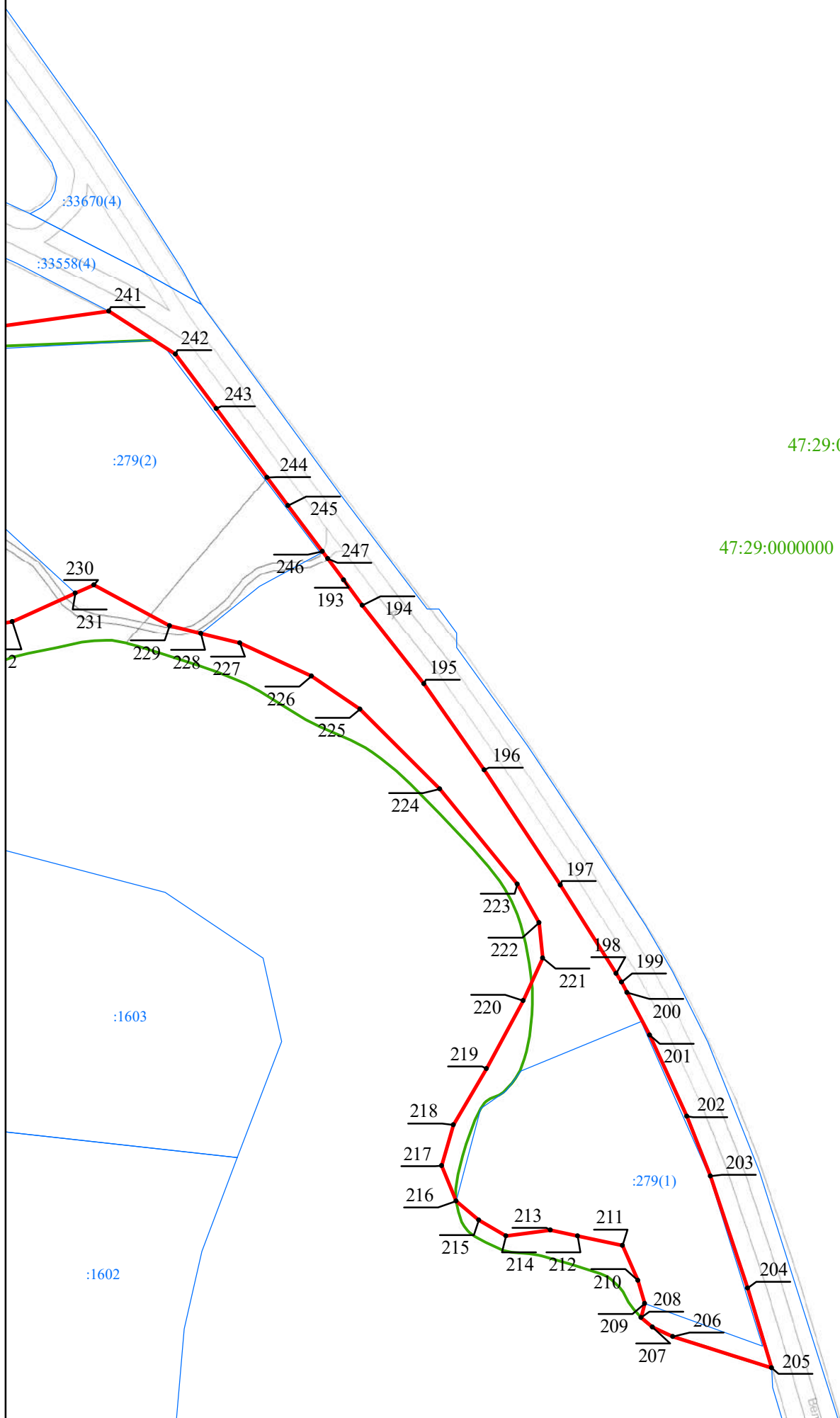
Подпись _____ Дата " ____ " _____ г.

Место для оттиска печати (при наличии) лица, составившего описание местоположения границ объекта

Раздел 4


План границ объекта

5



Масштаб 1:2 000

Используемые условные знаки и обозначения:

- Граница объекта
- Граница кадастрового квартала
- Граница земельного участка
(в соответствии со сведениями Единого государственного реестра недвижимости)
-  Характерная точка границы объекта
- :53 Номер земельного участка, сведения о границах которого внесены в Единый государственный реестр недвижимости, в кадастровом квартале
- 47:29:0787001 Номер кадастрового квартала

Подпись _____ Дата " ____ " _____ г.

Место для оттиска печати (при наличии) лица, составившего описание местоположения границ объекта