

Приложение  
к генеральному плану  
муниципального образования  
Шапкинское сельское поселение  
Тосненского муниципального района  
Ленинградской области

СВЕДЕНИЯ О ГРАНИЦАХ НАСЕЛЕННЫХ ПУНКТОВ,  
ВХОДЯЩИХ В СОСТАВ ПОСЕЛЕНИЯ

## СОДЕРЖАНИЕ

1. ОПИСАНИЕ МЕСТОПОЛОЖЕНИЯ ГРАНИЦ ДЕРЕВНИ БЕЛОГОЛОВО .....	3
2. ОПИСАНИЕ МЕСТОПОЛОЖЕНИЯ ГРАНИЦ ДЕРЕВНИ ЕРЗУНОВО .....	16
3. ОПИСАНИЕ МЕСТОПОЛОЖЕНИЯ ГРАНИЦ ДЕРЕВНИ НАДИНО.....	31
4. ОПИСАНИЕ МЕСТОПОЛОЖЕНИЯ ГРАНИЦ ДЕРЕВНИ СИГОЛОВО .....	50
5. ОПИСАНИЕ МЕСТОПОЛОЖЕНИЯ ГРАНИЦ ДЕРЕВНИ СТАРОСЕЛЬЕ .....	63
6. ОПИСАНИЕ МЕСТОПОЛОЖЕНИЯ ГРАНИЦ ПОСЕЛКА ШАПКИ.....	80

## 1. ОПИСАНИЕ МЕСТОПОЛОЖЕНИЯ ГРАНИЦ ДЕРЕВНИ БЕЛОГОЛОВО

ОПИСАНИЕ МЕСТОПОЛОЖЕНИЯ ГРАНИЦ деревня Белоголово		
(наименование объекта, местоположение границ которого описано (далее - объект))		
Раздел 1		
Сведения об объекте		
№ п/п	Характеристики объекта	Описание характеристик
1	2	3
1.	Местоположение объекта	187025, Ленинградская область, Тосненский муниципальный район, Шапкинское сельское поселение, деревня Белоголово
2.	Площадь объекта +/- величина погрешности определения площади (Р +/- Дельта Р)	199004 м <sup>2</sup> +/- 156 м <sup>2</sup>
3.	Иные характеристики объекта	-

Раздел 2					
Сведения о местоположении границ объекта					
1. Система координат МСК-47, зона 2					
2. Сведения о характерных точках границ объекта					
Обозначение характерных точек границ	Координаты, м		Метод определения координат характерной точки	Средняя квадратическая погрешность положения характерной точки (Mt), м	Описание обозначения точки на местности (при наличии)
	X	Y			
1	2	3	4	5	6
-	-	-	-	-	-



3. Сведения о характерных точках части (частей) границы объекта					
Обозначение характерных точек границ	Координаты, м		Метод определения координат характерной точки	Средняя квадратическая погрешность положения характерной точки (Mt), м	Описание обозначения точки на местности (при наличии)
	X	Y			
1	2	3	4	5	6
Часть № 1	-	-	-	-	-
1	401609,03	2266787,71	Картометрический метод	0,1	-
2	401613,97	2266792,59	Картометрический метод	0,1	-
3	401604,42	2266802,79	Картометрический метод	0,1	-
4	401592,55	2266815,46	Картометрический метод	0,1	-
5	401586,31	2266822,08	Картометрический метод	0,1	-
6	401603,10	2266830,62	Картометрический метод	0,1	-
7	401589,49	2266857,36	Картометрический метод	0,1	-
8	401581,04	2266861,30	Картометрический метод	0,1	-
9	401583,92	2266882,40	Картометрический метод	0,1	-
10	401576,95	2266893,25	Картометрический метод	0,1	-
11	401546,75	2266895,96	Картометрический метод	0,1	-
12	401523,52	2266888,99	Картометрический метод	0,1	-
13	401496,42	2266890,54	Картометрический метод	0,1	-
14	401485,58	2266898,67	Картометрический метод	0,1	-
15	401486,74	2266919,19	Картометрический метод	0,1	-
16	401497,16	2266954,54	Картометрический метод	0,1	-
17	401517,69	2266956,07	Картометрический метод	0,1	-
18	401512,46	2266980,70	Картометрический метод	0,1	-
19	401490,70	2266980,00	Картометрический метод	0,1	-
20	401479,79	2266979,65	Картометрический метод	0,1	-
21	401462,22	2266979,67	Картометрический метод	0,1	-
22	401434,60	2266977,16	Картометрический метод	0,1	-
23	401434,96	2266994,54	Картометрический метод	0,1	-
24	401466,97	2266997,38	Картометрический метод	0,1	-
25	401466,74	2266998,36	Картометрический метод	0,1	-
26	401478,45	2266997,67	Картометрический метод	0,1	-
27	401470,48	2267010,57	Картометрический метод	0,1	-
28	401465,25	2267019,89	Картометрический метод	0,1	-
29	401464,68	2267028,02	Картометрический метод	0,1	-
30	401488,74	2267038,03	Картометрический метод	0,1	-
31	401478,39	2267062,39	Картометрический метод	0,1	-
32	401476,75	2267061,63	Картометрический метод	0,1	-
33	401474,32	2267061,48	Картометрический метод	0,1	-
34	401462,19	2267055,53	Картометрический метод	0,1	-
35	401454,86	2267051,22	Картометрический метод	0,1	-
36	401450,47	2267050,47	Картометрический метод	0,1	-
37	401447,25	2267077,55	Картометрический метод	0,1	-
38	401454,21	2267096,91	Картометрический метод	0,1	-
39	401460,80	2267113,17	Картометрический метод	0,1	-
40	401453,30	2267126,02	Картометрический метод	0,1	-
41	401457,32	2267126,94	Картометрический метод	0,1	-

1	2	3	4	5	6
42	401464,92	2267128,70	Картометрический метод	0,1	-
43	401467,16	2267129,22	Картометрический метод	0,1	-
44	401458,43	2267178,60	Картометрический метод	0,1	-
45	401457,16	2267178,28	Картометрический метод	0,1	-
46	401446,19	2267229,78	Картометрический метод	0,1	-
47	401409,35	2267220,43	Картометрический метод	0,1	-
48	401420,32	2267168,93	Картометрический метод	0,1	-
49	401423,41	2267143,16	Картометрический метод	0,1	-
50	401418,59	2267144,53	Картометрический метод	0,1	-
51	401392,65	2267170,48	Картометрический метод	0,1	-
52	401383,56	2267166,80	Картометрический метод	0,1	-
53	401382,73	2267171,85	Картометрический метод	0,1	-
54	401407,39	2267175,92	Картометрический метод	0,1	-
55	401401,04	2267214,40	Картометрический метод	0,1	-
56	401353,68	2267206,58	Картометрический метод	0,1	-
57	401362,20	2267158,19	Картометрический метод	0,1	-
58	401360,69	2267157,58	Картометрический метод	0,1	-
59	401335,02	2267147,33	Картометрический метод	0,1	-
60	401330,61	2267141,98	Картометрический метод	0,1	-
61	401320,25	2267129,43	Картометрический метод	0,1	-
62	401302,44	2267107,75	Картометрический метод	0,1	-
63	401301,96	2267105,64	Картометрический метод	0,1	-
64	401294,30	2267072,13	Картометрический метод	0,1	-
65	401295,47	2267055,87	Картометрический метод	0,1	-
66	401303,98	2267048,90	Картометрический метод	0,1	-
67	401318,70	2267040,77	Картометрический метод	0,1	-
68	401328,50	2267041,91	Картометрический метод	0,1	-
69	401327,14	2267008,12	Картометрический метод	0,1	-
70	401346,23	2266991,47	Картометрический метод	0,1	-
71	401378,00	2266996,63	Картометрический метод	0,1	-
72	401380,11	2267008,95	Картометрический метод	0,1	-
73	401369,20	2267023,00	Картометрический метод	0,1	-
74	401379,90	2267038,47	Картометрический метод	0,1	-
75	401367,91	2267039,05	Картометрический метод	0,1	-
76	401363,49	2267040,66	Картометрический метод	0,1	-
77	401362,02	2267045,82	Картометрический метод	0,1	-
78	401362,13	2267045,75	Картометрический метод	0,1	-
79	401365,16	2267046,19	Картометрический метод	0,1	-
80	401382,97	2267040,77	Картометрический метод	0,1	-
81	401405,04	2267018,70	Картометрический метод	0,1	-
82	401405,16	2267017,83	Картометрический метод	0,1	-
83	401408,91	2266990,04	Картометрический метод	0,1	-
84	401401,76	2266972,27	Картометрический метод	0,1	-
85	401401,78	2266972,21	Картометрический метод	0,1	-
86	401396,72	2266971,65	Картометрический метод	0,1	-
87	401391,85	2266970,71	Картометрический метод	0,1	-
88	401384,89	2266967,19	Картометрический метод	0,1	-
89	401378,39	2266965,73	Картометрический метод	0,1	-
90	401378,16	2266949,25	Картометрический метод	0,1	-

1	2	3	4	5	6
91	401368,06	2266943,45	Картометрический метод	0,1	-
92	401366,14	2266930,87	Картометрический метод	0,1	-
93	401367,96	2266930,86	Картометрический метод	0,1	-
94	401362,45	2266919,19	Картометрический метод	0,1	-
95	401358,74	2266897,78	Картометрический метод	0,1	-
96	401354,79	2266896,33	Картометрический метод	0,1	-
97	401344,41	2266893,18	Картометрический метод	0,1	-
98	401346,25	2266871,86	Картометрический метод	0,1	-
99	401348,15	2266872,33	Картометрический метод	0,1	-
100	401348,10	2266872,24	Картометрический метод	0,1	-
101	401345,09	2266871,47	Картометрический метод	0,1	-
102	401326,51	2266867,05	Картометрический метод	0,1	-
103	401326,89	2266875,79	Картометрический метод	0,1	-
104	401280,46	2266883,41	Картометрический метод	0,1	-
105	401246,50	2266863,48	Картометрический метод	0,1	-
106	401257,18	2266839,26	Картометрический метод	0,1	-
107	401261,02	2266825,07	Картометрический метод	0,1	-
108	401255,97	2266819,29	Картометрический метод	0,1	-
109	401255,97	2266803,03	Картометрический метод	0,1	-
110	401273,78	2266784,06	Картометрический метод	0,1	-
111	401286,49	2266774,95	Картометрический метод	0,1	-
112	401286,44	2266772,00	Картометрический метод	0,1	-
113	401260,73	2266774,87	Картометрический метод	0,1	-
114	401247,83	2266788,24	Картометрический метод	0,1	-
115	401247,08	2266787,02	Картометрический метод	0,1	-
116	401239,89	2266778,11	Картометрический метод	0,1	-
117	401236,38	2266772,50	Картометрический метод	0,1	-
118	401208,36	2266730,80	Картометрический метод	0,1	-
119	401208,85	2266723,42	Картометрический метод	0,1	-
120	401230,66	2266724,68	Картометрический метод	0,1	-
121	401217,83	2266710,44	Картометрический метод	0,1	-
122	401220,82	2266707,02	Картометрический метод	0,1	-
123	401229,21	2266707,02	Картометрический метод	0,1	-
124	401251,21	2266707,02	Картометрический метод	0,1	-
125	401301,27	2266682,88	Картометрический метод	0,1	-
126	401330,77	2266687,35	Картометрический метод	0,1	-
127	401352,22	2266697,18	Картометрический метод	0,1	-
128	401386,19	2266689,14	Картометрический метод	0,1	-
129	401394,00	2266685,77	Картометрический метод	0,1	-
130	401417,30	2266664,49	Картометрический метод	0,1	-
131	401405,96	2266657,41	Картометрический метод	0,1	-
132	401398,73	2266652,90	Картометрический метод	0,1	-
133	401404,34	2266636,44	Картометрический метод	0,1	-
134	401415,77	2266636,92	Картометрический метод	0,1	-
135	401423,56	2266630,87	Картометрический метод	0,1	-
136	401426,39	2266631,94	Картометрический метод	0,1	-
137	401445,70	2266607,88	Картометрический метод	0,1	-
138	401447,25	2266593,95	Картометрический метод	0,1	-
139	401433,69	2266573,42	Картометрический метод	0,1	-

1	2	3	4	5	6
140	401398,07	2266558,32	Картометрический метод	0,1	-
141	401376,00	2266539,35	Картометрический метод	0,1	-
142	401347,75	2266532,70	Картометрический метод	0,1	-
143	401321,83	2266524,66	Картометрический метод	0,1	-
144	401311,75	2266518,09	Картометрический метод	0,1	-
145	401319,15	2266515,97	Картометрический метод	0,1	-
146	401323,50	2266517,54	Картометрический метод	0,1	-
147	401345,39	2266523,14	Картометрический метод	0,1	-
148	401362,64	2266525,99	Картометрический метод	0,1	-
149	401383,20	2266526,69	Картометрический метод	0,1	-
150	401404,59	2266526,17	Картометрический метод	0,1	-
151	401431,48	2266522,12	Картометрический метод	0,1	-
152	401468,01	2266511,89	Картометрический метод	0,1	-
153	401470,96	2266511,60	Картометрический метод	0,1	-
154	401473,34	2266511,77	Картометрический метод	0,1	-
155	401481,23	2266509,23	Картометрический метод	0,1	-
156	401488,75	2266505,69	Картометрический метод	0,1	-
157	401488,82	2266505,65	Картометрический метод	0,1	-
158	401643,13	2266432,89	Картометрический метод	0,1	-
159	401485,76	2266514,30	Картометрический метод	0,1	-
160	401489,00	2266532,94	Картометрический метод	0,1	-
161	401497,96	2266531,17	Картометрический метод	0,1	-
162	401498,43	2266532,82	Картометрический метод	0,1	-
163	401501,73	2266533,61	Картометрический метод	0,1	-
164	401504,50	2266535,39	Картометрический метод	0,1	-
165	401507,63	2266541,10	Картометрический метод	0,1	-
166	401508,65	2266547,01	Картометрический метод	0,1	-
167	401508,69	2266550,16	Картометрический метод	0,1	-
168	401507,77	2266553,12	Картометрический метод	0,1	-
169	401505,97	2266555,68	Картометрический метод	0,1	-
170	401504,77	2266556,31	Картометрический метод	0,1	-
171	401507,17	2266569,94	Картометрический метод	0,1	-
172	401537,57	2266576,09	Картометрический метод	0,1	-
173	401554,65	2266583,38	Картометрический метод	0,1	-
174	401587,98	2266613,49	Картометрический метод	0,1	-
175	401626,44	2266628,71	Картометрический метод	0,1	-
176	401607,05	2266680,75	Картометрический метод	0,1	-
177	401579,98	2266671,78	Картометрический метод	0,1	-
178	401571,06	2266735,74	Картометрический метод	0,1	-
179	401573,31	2266738,25	Картометрический метод	0,1	-
180	401599,02	2266764,11	Картометрический метод	0,1	-
181	401592,72	2266771,60	Картометрический метод	0,1	-
182	401604,86	2266783,58	Картометрический метод	0,1	-
183	401606,18	2266784,89	Картометрический метод	0,1	-
184	401607,72	2266786,41	Картометрический метод	0,1	-
185	401609,04	2266787,71	Картометрический метод	0,1	-
1	401609,03	2266787,71	Картометрический метод	0,1	-
-	-	-	-	-	-
186	401281,15	2266722,32	Картометрический метод	0,1	-

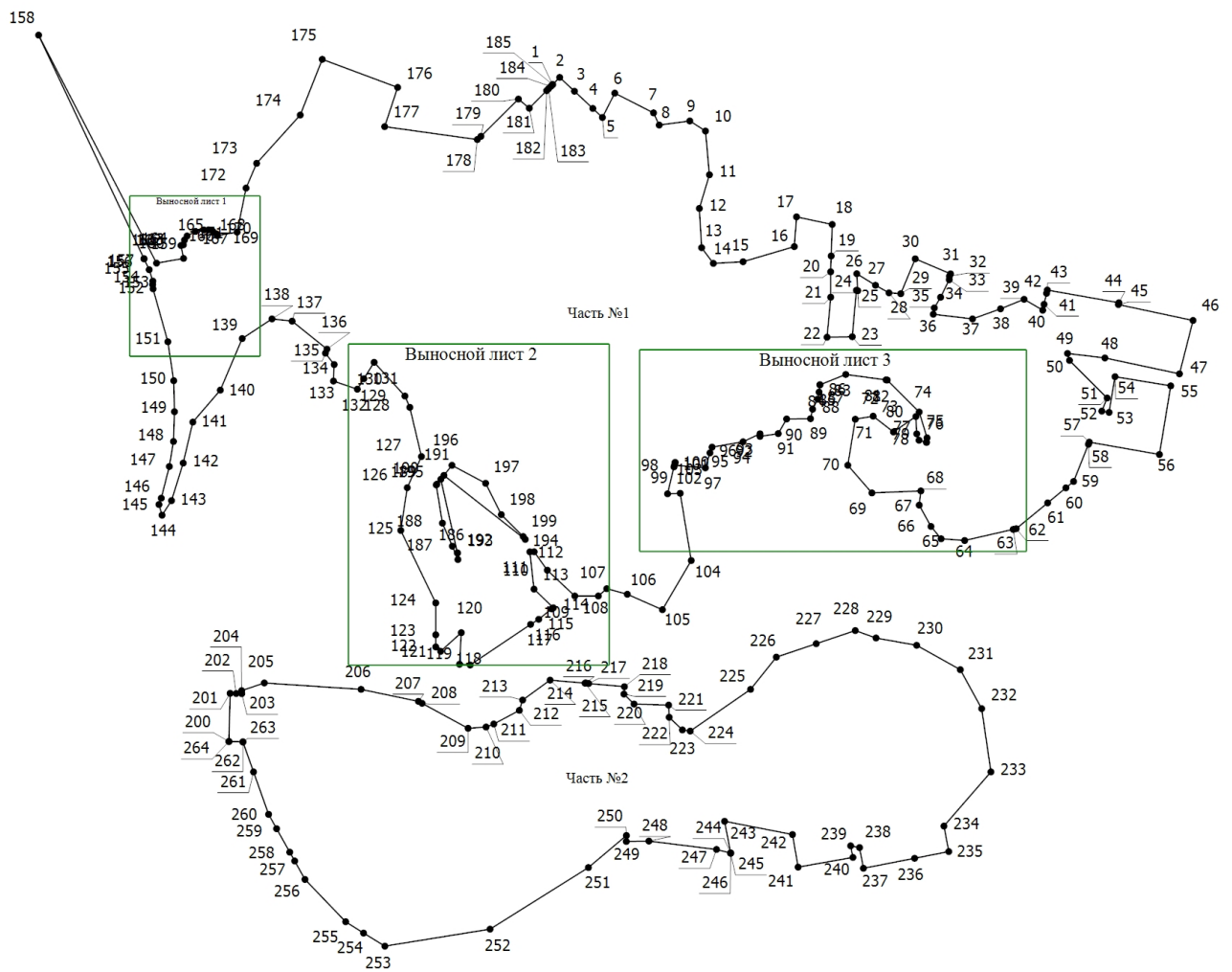
1	2	3	4	5	6
187	401290,39	2266718,46	Картометрический метод	0,1	-
188	401306,27	2266711,65	Картометрический метод	0,1	-
189	401332,67	2266707,36	Картометрический метод	0,1	-
190	401333,17	2266707,82	Картометрический метод	0,1	-
191	401336,55	2266710,52	Картометрический метод	0,1	-
192	401285,72	2266721,99	Картометрический метод	0,1	-
193	401285,64	2266722,01	Картометрический метод	0,1	-
186	401281,15	2266722,32	Картометрический метод	0,1	-
-	-	-	-	-	-
194	401295,03	2266768,83	Картометрический метод	0,1	-
195	401339,24	2266712,67	Картометрический метод	0,1	-
196	401346,19	2266718,23	Картометрический метод	0,1	-
197	401333,80	2266741,47	Картометрический метод	0,1	-
198	401312,12	2266752,31	Картометрический метод	0,1	-
199	401297,01	2266767,41	Картометрический метод	0,1	-
194	401295,03	2266768,83	Картометрический метод	0,1	-
Часть № 2	-	-	-	-	-
200	401155,55	2266564,27	Картометрический метод	0,1	-
201	401188,78	2266565,10	Картометрический метод	0,1	-
202	401188,67	2266569,28	Картометрический метод	0,1	-
203	401188,58	2266573,10	Картометрический метод	0,1	-
204	401190,63	2266573,05	Картометрический метод	0,1	-
205	401195,95	2266588,71	Картометрический метод	0,1	-
206	401191,52	2266655,48	Картометрический метод	0,1	-
207	401183,25	2266695,08	Картометрический метод	0,1	-
208	401181,87	2266697,62	Картометрический метод	0,1	-
209	401164,63	2266729,35	Картометрический метод	0,1	-
210	401165,52	2266741,76	Картометрический метод	0,1	-
211	401167,59	2266747,08	Картометрический метод	0,1	-
212	401177,03	2266764,78	Картометрический метод	0,1	-
213	401184,14	2266767,00	Картометрический метод	0,1	-
214	401197,92	2266785,96	Картометрический метод	0,1	-
215	401195,79	2266810,12	Картометрический метод	0,1	-
216	401195,95	2266810,60	Картометрический метод	0,1	-
217	401195,57	2266812,57	Картометрический метод	0,1	-
218	401193,39	2266837,28	Картометрический метод	0,1	-
219	401188,28	2266836,93	Картометрический метод	0,1	-
220	401181,41	2266843,88	Картометрический метод	0,1	-
221	401180,67	2266867,81	Картометрический метод	0,1	-
222	401172,25	2266868,18	Картометрический метод	0,1	-
223	401163,52	2266877,29	Картометрический метод	0,1	-
224	401162,72	2266882,70	Картометрический метод	0,1	-
225	401191,52	2266924,35	Картометрический метод	0,1	-
226	401213,78	2266942,15	Картометрический метод	0,1	-
227	401223,04	2266969,69	Картометрический метод	0,1	-
228	401232,09	2266996,62	Картометрический метод	0,1	-
229	401226,97	2267010,92	Картометрический метод	0,1	-
230	401221,95	2267038,99	Картометрический метод	0,1	-
231	401205,11	2267069,13	Картометрический метод	0,1	-

1	2	3	4	5	6
232	401178,22	2267083,90	Картометрический метод	0,1	-
233	401134,54	2267090,27	Картометрический метод	0,1	-
234	401097,14	2267057,84	Картометрический метод	0,1	-
235	401079,55	2267061,19	Картометрический метод	0,1	-
236	401074,92	2267037,57	Картометрический метод	0,1	-
237	401068,00	2267002,28	Картометрический метод	0,1	-
238	401082,31	2266999,57	Картометрический метод	0,1	-
239	401083,50	2266993,44	Картометрический метод	0,1	-
240	401075,51	2266994,98	Картометрический метод	0,1	-
241	401068,83	2266957,19	Картометрический метод	0,1	-
242	401091,33	2266953,29	Картометрический метод	0,1	-
243	401100,46	2266906,40	Картометрический метод	0,1	-
244	401078,50	2266910,66	Картометрический метод	0,1	-
245	401078,52	2266910,57	Картометрический метод	0,1	-
246	401078,53	2266910,57	Картометрический метод	0,1	-
247	401081,00	2266900,84	Картометрический метод	0,1	-
248	401086,78	2266854,17	Картометрический метод	0,1	-
249	401086,50	2266838,54	Картометрический метод	0,1	-
250	401090,63	2266838,65	Картометрический метод	0,1	-
251	401068,51	2266812,41	Картометрический метод	0,1	-
252	401025,97	2266744,49	Картометрический метод	0,1	-
253	401014,27	2266671,91	Картометрический метод	0,1	-
254	401023,30	2266657,22	Картометрический метод	0,1	-
255	401031,09	2266644,85	Картометрический метод	0,1	-
256	401060,33	2266616,78	Картометрический метод	0,1	-
257	401073,03	2266609,68	Картометрический метод	0,1	-
258	401079,14	2266606,26	Картометрический метод	0,1	-
259	401095,35	2266597,19	Картометрический метод	0,1	-
260	401105,24	2266591,66	Картометрический метод	0,1	-
261	401134,55	2266581,26	Картометрический метод	0,1	-
262	401155,18	2266573,94	Картометрический метод	0,1	-
263	401155,31	2266573,94	Картометрический метод	0,1	-
264	401155,55	2266564,28	Картометрический метод	0,1	-
200	401155,55	2266564,27	Картометрический метод	0,1	-



# Раздел 4 План границ объекта

МСК-47, зона 2



Масштаб 1:5000

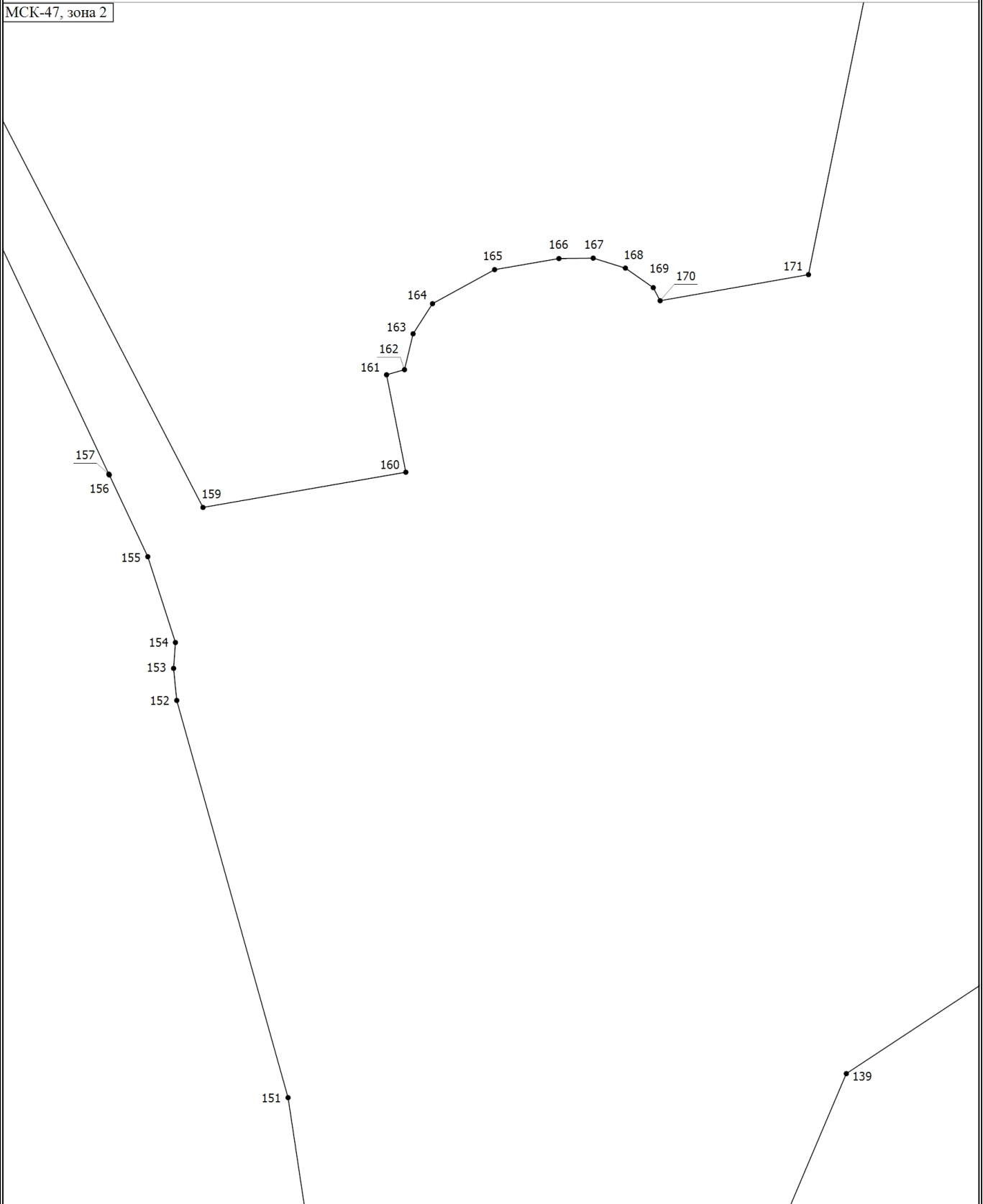
- Условные обозначения
- - Характерная точка границы объекта, установленная (уточненная) при проведении работ
  - 1 - Обозначение номеров характерных точек границы объекта
  - - Граница объекта, установленная (уточненная) при проведении работ по описанию местоположения границ
  - Часть №1 - Номер части границы



# Раздел 4 План границ объекта

Выносной лист 1

МСК-47, зона 2



Масштаб 1:500

Условные обозначения



- Характерная точка границы объекта, установленная (уточненная) при проведении работ

1

- Обозначение номеров характерных точек границы объекта

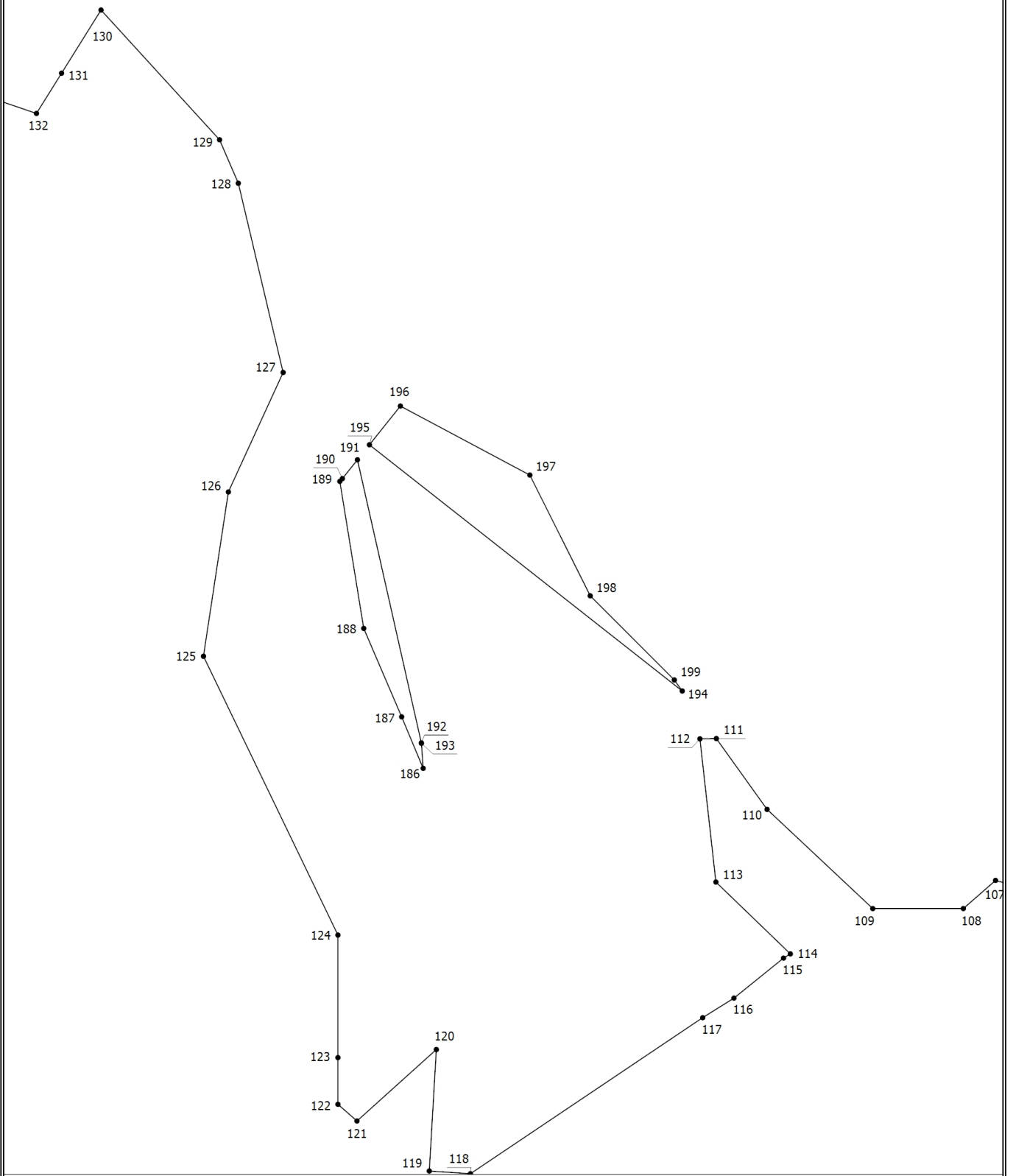


- Граница объекта, установленная (уточненная) при проведении работ по описанию местоположения границ

# Раздел 4 План границ объекта

Выносной лист 2

МСК-47, зона 2




Условные обозначения



- Характерная точка границы объекта, установленная (уточненная) при проведении работ

1

- Обозначение номеров характерных точек границы объекта

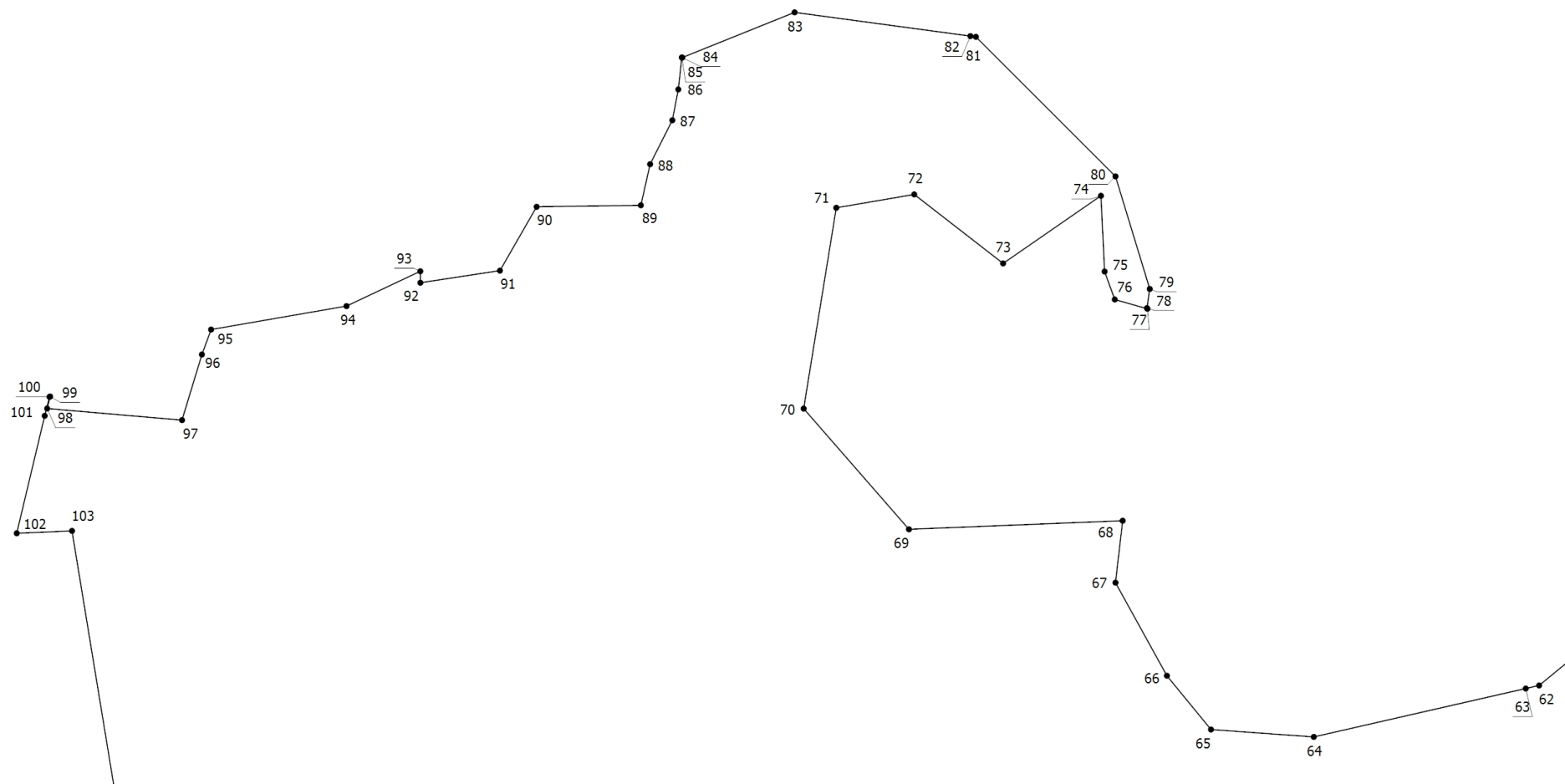


- Граница объекта, установленная (уточненная) при проведении работ по описанию местоположения границ

# Раздел 4 План границ объекта

Выносной лист 3

МСК-47, зона 2



Масштаб 1:1000

Условные обозначения

- - Характерная точка границы объекта, установленная (уточненная) при проведении работ
- 1 - Обозначение номеров характерных точек границы объекта
- - Граница объекта, установленная (уточненная) при проведении работ по описанию местоположения границ

## 2. ОПИСАНИЕ МЕСТОПОЛОЖЕНИЯ ГРАНИЦ ДЕРЕВНИ ЕРЗУНОВО

ОПИСАНИЕ МЕСТОПОЛОЖЕНИЯ ГРАНИЦ деревня Ерзуново		
(наименование объекта, местоположение границ которого описано (далее - объект))		
Раздел 1		
Сведения об объекте		
№ п/п	Характеристики объекта	Описание характеристик
1	2	3
1.	Местоположение объекта	187025, Ленинградская область, Тосненский муниципальный район, Шапкинское сельское поселение, деревня Ерзуново
2.	Площадь объекта +/- величина погрешности определения площади (Р +/- Дельта Р)	197334 м <sup>2</sup> +/- 156 м <sup>2</sup>
3.	Иные характеристики объекта	-

Раздел 2					
Сведения о местоположении границ объекта					
1. Система координат МСК-47, зона 2					
2. Сведения о характерных точках границ объекта					
Обозначение характерных точек границ	Координаты, м		Метод определения координат характерной точки	Средняя квадратическая погрешность положения характерной точки (Mt), м	Описание обозначения точки на местности (при наличии)
	X	Y			
1	2	3	4	5	6
-	-	-	-	-	-

3. Сведения о характерных точках части (частей) границы объекта					
Обозначение характерных точек границ	Координаты, м		Метод определения координат характерной точки	Средняя квадратическая погрешность положения характерной точки (Mt), м	Описание обозначения точки на местности (при наличии)
	X	Y			
1	2	3	4	5	6
Часть № 1	-	-	-	-	-
1	403225,50	2266799,30	Картометрический метод	0,1	-
2	403228,45	2266789,44	Картометрический метод	0,1	-
3	403229,71	2266777,20	Картометрический метод	0,1	-
4	403227,50	2266770,00	Картометрический метод	0,1	-
5	403226,64	2266767,80	Картометрический метод	0,1	-
6	403222,73	2266761,96	Картометрический метод	0,1	-
7	403203,68	2266751,15	Картометрический метод	0,1	-
8	403192,01	2266742,57	Картометрический метод	0,1	-
9	403186,06	2266733,79	Картометрический метод	0,1	-
10	403184,66	2266715,12	Картометрический метод	0,1	-
11	403184,76	2266707,44	Картометрический метод	0,1	-
12	403184,81	2266703,83	Картометрический метод	0,1	-
13	403184,90	2266696,41	Картометрический метод	0,1	-
14	403191,89	2266685,61	Картометрический метод	0,1	-
15	403200,36	2266669,89	Картометрический метод	0,1	-
16	403204,11	2266660,01	Картометрический метод	0,1	-
17	403204,62	2266650,22	Картометрический метод	0,1	-
18	403203,56	2266642,12	Картометрический метод	0,1	-
19	403202,74	2266639,48	Картометрический метод	0,1	-
20	403202,31	2266638,10	Картометрический метод	0,1	-
21	403199,05	2266627,62	Картометрический метод	0,1	-
22	403184,78	2266613,42	Картометрический метод	0,1	-
23	403159,40	2266598,93	Картометрический метод	0,1	-
24	403156,85	2266597,47	Картометрический метод	0,1	-
25	403144,19	2266590,25	Картометрический метод	0,1	-
26	403125,80	2266583,60	Картометрический метод	0,1	-
27	403125,02	2266583,31	Картометрический метод	0,1	-
28	403121,45	2266582,02	Картометрический метод	0,1	-
29	403116,18	2266580,12	Картометрический метод	0,1	-
30	403110,79	2266578,17	Картометрический метод	0,1	-
31	403088,24	2266570,01	Картометрический метод	0,1	-
32	403080,26	2266570,92	Картометрический метод	0,1	-
33	403078,88	2266571,08	Картометрический метод	0,1	-
34	403077,67	2266572,17	Картометрический метод	0,1	-
35	403076,65	2266572,71	Картометрический метод	0,1	-
36	403074,56	2266574,48	Картометрический метод	0,1	-
37	403070,58	2266577,87	Картометрический метод	0,1	-
38	403070,09	2266579,50	Картометрический метод	0,1	-
39	403068,37	2266585,23	Картометрический метод	0,1	-
40	403067,62	2266587,74	Картометрический метод	0,1	-
41	403074,18	2266616,01	Картометрический метод	0,1	-

1	2	3	4	5	6
42	403074,26	2266616,28	Картометрический метод	0,1	-
43	403074,60	2266617,59	Картометрический метод	0,1	-
44	403076,44	2266624,65	Картометрический метод	0,1	-
45	403076,85	2266626,24	Картометрический метод	0,1	-
46	403077,44	2266628,92	Картометрический метод	0,1	-
47	403077,57	2266638,33	Картометрический метод	0,1	-
48	403075,91	2266645,24	Картометрический метод	0,1	-
49	403069,66	2266653,58	Картометрический метод	0,1	-
50	403068,41	2266654,03	Картометрический метод	0,1	-
51	403066,18	2266654,86	Картометрический метод	0,1	-
52	403062,42	2266656,24	Картометрический метод	0,1	-
53	403051,84	2266656,57	Картометрический метод	0,1	-
54	403042,78	2266652,78	Картометрический метод	0,1	-
55	403035,39	2266645,13	Картометрический метод	0,1	-
56	403024,70	2266634,08	Картометрический метод	0,1	-
57	403023,29	2266632,62	Картометрический метод	0,1	-
58	403009,16	2266618,01	Картометрический метод	0,1	-
59	402975,87	2266600,24	Картометрический метод	0,1	-
60	402973,55	2266599,00	Картометрический метод	0,1	-
61	402970,27	2266597,25	Картометрический метод	0,1	-
62	402955,54	2266594,45	Картометрический метод	0,1	-
63	402937,45	2266594,43	Картометрический метод	0,1	-
64	402926,30	2266592,05	Картометрический метод	0,1	-
65	402915,61	2266585,75	Картометрический метод	0,1	-
66	402914,57	2266585,13	Картометрический метод	0,1	-
67	402912,56	2266585,11	Картометрический метод	0,1	-
68	402906,02	2266585,07	Картометрический метод	0,1	-
69	402901,83	2266584,65	Картометрический метод	0,1	-
70	402898,74	2266581,93	Картометрический метод	0,1	-
71	402893,30	2266581,33	Картометрический метод	0,1	-
72	402892,89	2266565,71	Картометрический метод	0,1	-
73	402889,76	2266565,80	Картометрический метод	0,1	-
74	402877,52	2266562,19	Картометрический метод	0,1	-
75	402879,33	2266557,74	Картометрический метод	0,1	-
76	402890,90	2266557,98	Картометрический метод	0,1	-
77	402899,02	2266558,15	Картометрический метод	0,1	-
78	402886,72	2266538,97	Картометрический метод	0,1	-
79	402893,93	2266535,85	Картометрический метод	0,1	-
80	402897,69	2266522,60	Картометрический метод	0,1	-
81	402893,39	2266494,86	Картометрический метод	0,1	-
82	402879,43	2266453,69	Картометрический метод	0,1	-
83	402878,25	2266444,51	Картометрический метод	0,1	-
84	402864,79	2266418,04	Картометрический метод	0,1	-
85	402902,85	2266399,79	Картометрический метод	0,1	-
86	402906,16	2266406,56	Картометрический метод	0,1	-
87	402926,87	2266393,72	Картометрический метод	0,1	-
88	402927,23	2266390,31	Картометрический метод	0,1	-
89	402931,08	2266374,28	Картометрический метод	0,1	-
90	402933,00	2266373,82	Картометрический метод	0,1	-

1	2	3	4	5	6
91	402934,74	2266373,13	Картометрический метод	0,1	-
92	402935,84	2266372,24	Картометрический метод	0,1	-
93	402937,09	2266370,18	Картометрический метод	0,1	-
94	402937,76	2266368,47	Картометрический метод	0,1	-
95	402938,56	2266365,44	Картометрический метод	0,1	-
96	402938,56	2266359,66	Картометрический метод	0,1	-
97	402937,20	2266351,50	Картометрический метод	0,1	-
98	402936,86	2266345,04	Картометрический метод	0,1	-
99	402937,86	2266343,25	Картометрический метод	0,1	-
100	402939,42	2266342,04	Картометрический метод	0,1	-
101	402940,60	2266341,64	Картометрический метод	0,1	-
102	402946,72	2266341,64	Картометрический метод	0,1	-
103	402955,22	2266340,62	Картометрический метод	0,1	-
104	402962,72	2266338,86	Картометрический метод	0,1	-
105	402982,10	2266324,70	Картометрический метод	0,1	-
106	402996,11	2266343,06	Картометрический метод	0,1	-
107	403002,29	2266353,53	Картометрический метод	0,1	-
108	403002,83	2266353,37	Картометрический метод	0,1	-
109	403008,27	2266350,82	Картометрический метод	0,1	-
110	403013,03	2266347,76	Картометрический метод	0,1	-
111	403019,32	2266343,34	Картометрический метод	0,1	-
112	403023,74	2266339,43	Картометрический метод	0,1	-
113	403026,97	2266333,65	Картометрический метод	0,1	-
114	403029,09	2266333,99	Картометрический метод	0,1	-
115	403030,59	2266332,35	Картометрический метод	0,1	-
116	403038,63	2266329,49	Картометрический метод	0,1	-
117	403070,15	2266318,17	Картометрический метод	0,1	-
118	403077,63	2266317,38	Картометрический метод	0,1	-
119	403071,06	2266305,29	Картометрический метод	0,1	-
120	403207,72	2266289,16	Картометрический метод	0,1	-
121	403208,84	2266287,81	Картометрический метод	0,1	-
122	403231,31	2266282,69	Картометрический метод	0,1	-
123	403241,77	2266280,30	Картометрический метод	0,1	-
124	403245,95	2266279,35	Картометрический метод	0,1	-
125	403264,61	2266275,10	Картометрический метод	0,1	-
126	403274,17	2266272,92	Картометрический метод	0,1	-
127	403288,73	2266269,56	Картометрический метод	0,1	-
128	403312,94	2266263,46	Картометрический метод	0,1	-
129	403312,79	2266262,69	Картометрический метод	0,1	-
130	403341,10	2266255,55	Картометрический метод	0,1	-
131	403347,12	2266254,29	Картометрический метод	0,1	-
132	403347,95	2266261,10	Картометрический метод	0,1	-
133	403350,51	2266283,71	Картометрический метод	0,1	-
134	403352,03	2266297,14	Картометрический метод	0,1	-
135	403355,01	2266307,59	Картометрический метод	0,1	-
136	403356,74	2266313,63	Картометрический метод	0,1	-
137	403358,74	2266320,64	Картометрический метод	0,1	-
138	403359,01	2266321,58	Картометрический метод	0,1	-
139	403364,11	2266339,44	Картометрический метод	0,1	-



1	2	3	4	5	6
140	403365,30	2266339,95	Картометрический метод	0,1	-
141	403366,52	2266340,83	Картометрический метод	0,1	-
142	403367,84	2266343,34	Картометрический метод	0,1	-
143	403369,75	2266345,30	Картометрический метод	0,1	-
144	403370,26	2266346,49	Картометрический метод	0,1	-
145	403370,56	2266347,72	Картометрический метод	0,1	-
146	403370,78	2266349,50	Картометрический метод	0,1	-
147	403371,11	2266351,17	Картометрический метод	0,1	-
148	403376,44	2266354,75	Картометрический метод	0,1	-
149	403381,02	2266358,36	Картометрический метод	0,1	-
150	403385,42	2266362,84	Картометрический метод	0,1	-
151	403389,26	2266366,76	Картометрический метод	0,1	-
152	403398,27	2266388,27	Картометрический метод	0,1	-
153	403399,80	2266397,42	Картометрический метод	0,1	-
154	403403,29	2266418,22	Картометрический метод	0,1	-
155	403405,29	2266430,19	Картометрический метод	0,1	-
156	403405,33	2266430,36	Картометрический метод	0,1	-
157	403410,17	2266459,28	Картометрический метод	0,1	-
158	403412,89	2266464,72	Картометрический метод	0,1	-
159	403469,30	2266493,50	Картометрический метод	0,1	-
160	403474,14	2266496,62	Картометрический метод	0,1	-
161	403480,02	2266553,00	Картометрический метод	0,1	-
162	403480,02	2266553,02	Картометрический метод	0,1	-
163	403481,78	2266560,56	Картометрический метод	0,1	-
164	403480,82	2266560,71	Картометрический метод	0,1	-
165	403487,43	2266624,12	Картометрический метод	0,1	-
166	403488,24	2266631,88	Картометрический метод	0,1	-
167	403479,75	2266673,40	Картометрический метод	0,1	-
168	403477,61	2266683,89	Картометрический метод	0,1	-
169	403452,17	2266724,14	Картометрический метод	0,1	-
170	403438,88	2266728,32	Картометрический метод	0,1	-
171	403425,59	2266721,48	Картометрический метод	0,1	-
172	403413,45	2266696,04	Картометрический метод	0,1	-
173	403412,46	2266678,29	Картометрический метод	0,1	-
174	403400,80	2266680,37	Картометрический метод	0,1	-
175	403388,82	2266615,06	Картометрический метод	0,1	-
176	403387,50	2266615,31	Картометрический метод	0,1	-
177	403383,54	2266616,07	Картометрический метод	0,1	-
178	403382,03	2266607,91	Картометрический метод	0,1	-
179	403381,52	2266605,19	Картометрический метод	0,1	-
180	403381,17	2266604,92	Картометрический метод	0,1	-
181	403347,75	2266596,94	Картометрический метод	0,1	-
182	403315,48	2266602,26	Картометрический метод	0,1	-
183	403305,94	2266611,45	Картометрический метод	0,1	-
184	403296,17	2266623,80	Картометрический метод	0,1	-
185	403294,28	2266628,73	Картометрический метод	0,1	-
186	403292,88	2266636,11	Картометрический метод	0,1	-
187	403294,93	2266643,87	Картометрический метод	0,1	-
188	403294,99	2266644,16	Картометрический метод	0,1	-

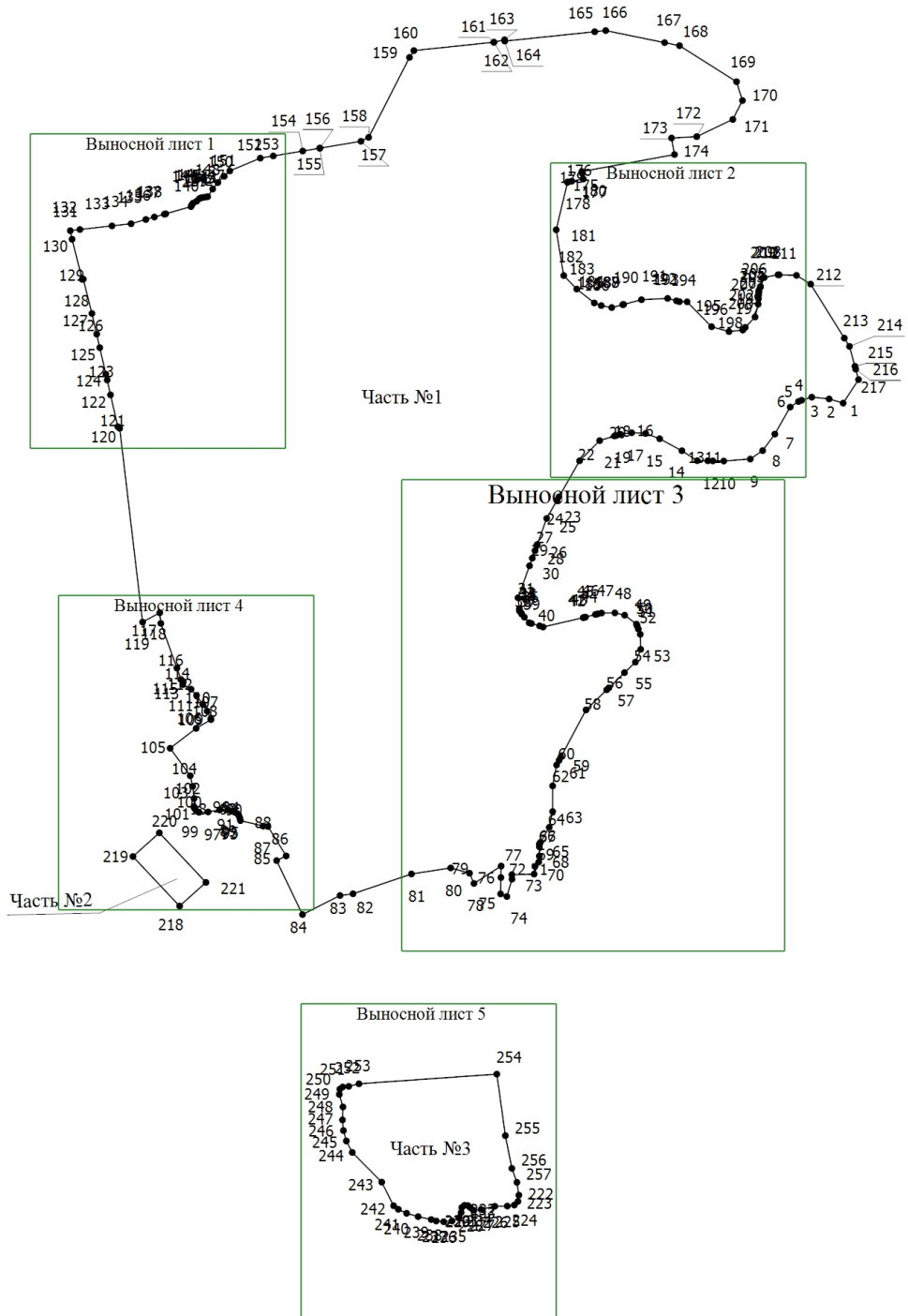
1	2	3	4	5	6
189	403295,09	2266644,47	Картометрический метод	0,1	-
190	403298,42	2266657,10	Картометрический метод	0,1	-
191	403299,35	2266675,55	Картометрический метод	0,1	-
192	403297,66	2266681,73	Картометрический метод	0,1	-
193	403297,07	2266683,87	Картометрический метод	0,1	-
194	403296,95	2266689,24	Картометрический метод	0,1	-
195	403279,34	2266706,55	Картометрический метод	0,1	-
196	403275,92	2266718,81	Картометрический метод	0,1	-
197	403277,03	2266728,55	Картометрический метод	0,1	-
198	403278,87	2266730,28	Картометрический метод	0,1	-
199	403286,24	2266737,22	Картометрический метод	0,1	-
200	403295,27	2266739,38	Картометрический метод	0,1	-
201	403299,20	2266739,58	Картометрический метод	0,1	-
202	403301,75	2266739,72	Картометрический метод	0,1	-
203	403303,84	2266739,82	Картометрический метод	0,1	-
204	403303,86	2266739,82	Картометрический метод	0,1	-
205	403305,04	2266739,89	Картометрический метод	0,1	-
206	403307,40	2266740,87	Картометрический метод	0,1	-
207	403307,78	2266741,03	Картометрический метод	0,1	-
208	403314,10	2266743,68	Картометрический метод	0,1	-
209	403316,03	2266753,37	Картометрический метод	0,1	-
210	403316,00	2266754,22	Картометрический метод	0,1	-
211	403315,63	2266766,40	Картометрический метод	0,1	-
212	403309,42	2266776,37	Картометрический метод	0,1	-
213	403271,31	2266800,15	Картометрический метод	0,1	-
214	403265,51	2266803,77	Картометрический метод	0,1	-
215	403251,48	2266807,61	Картометрический метод	0,1	-
216	403249,44	2266808,17	Картометрический метод	0,1	-
217	403242,11	2266810,18	Картометрический метод	0,1	-
1	403225,50	2266799,30	Картометрический метод	0,1	-
Часть № 2	-	-	-	-	-
218	402870,77	2266331,36	Картометрический метод	0,1	-
219	402905,73	2266298,47	Картометрический метод	0,1	-
220	402922,43	2266317,12	Картометрический метод	0,1	-
221	402887,47	2266349,96	Картометрический метод	0,1	-
218	402870,77	2266331,36	Картометрический метод	0,1	-
Часть № 3	-	-	-	-	-
222	402666,88	2266570,64	Картометрический метод	0,1	-
223	402662,46	2266569,96	Картометрический метод	0,1	-
224	402659,91	2266567,41	Картометрический метод	0,1	-
225	402659,23	2266562,48	Картометрический метод	0,1	-
226	402659,06	2266553,64	Картометрический метод	0,1	-
227	402656,85	2266544,00	Картометрический метод	0,1	-
228	402656,34	2266538,39	Картометрический метод	0,1	-
229	402658,21	2266536,35	Картометрический метод	0,1	-
230	402659,57	2266534,65	Картометрический метод	0,1	-
231	402659,74	2266532,27	Картометрический метод	0,1	-
232	402658,21	2266530,40	Картометрический метод	0,1	-
233	402654,65	2266529,89	Картометрический метод	0,1	-

1	2	3	4	5	6
234	402651,09	2266528,54	Картометрический метод	0,1	-
235	402648,70	2266523,43	Картометрический метод	0,1	-
236	402648,19	2266517,62	Картометрический метод	0,1	-
237	402648,70	2266512,38	Картометрический метод	0,1	-
238	402649,71	2266508,81	Картометрический метод	0,1	-
239	402651,75	2266499,63	Картометрический метод	0,1	-
240	402654,13	2266491,46	Картометрический метод	0,1	-
241	402656,86	2266485,68	Картометрический метод	0,1	-
242	402659,44	2266482,29	Картометрический метод	0,1	-
243	402676,09	2266473,90	Картометрический метод	0,1	-
244	402697,03	2266453,15	Картометрический метод	0,1	-
245	402705,12	2266448,96	Картометрический метод	0,1	-
246	402712,45	2266446,92	Картометрический метод	0,1	-
247	402719,93	2266446,24	Картометрический метод	0,1	-
248	402729,11	2266446,58	Картометрический метод	0,1	-
249	402737,95	2266444,03	Картометрический метод	0,1	-
250	402741,69	2266444,37	Картометрический метод	0,1	-
251	402743,22	2266446,41	Картометрический метод	0,1	-
252	402743,66	2266450,68	Картометрический метод	0,1	-
253	402745,43	2266457,87	Картометрический метод	0,1	-
254	402752,24	2266555,10	Картометрический метод	0,1	-
255	402708,88	2266561,12	Картометрический метод	0,1	-
256	402685,76	2266565,71	Картометрический метод	0,1	-
257	402675,90	2266569,28	Картометрический метод	0,1	-
222	402666,88	2266570,64	Картометрический метод	0,1	-



# Раздел 4 План границ объекта

МСК-47, зона 2



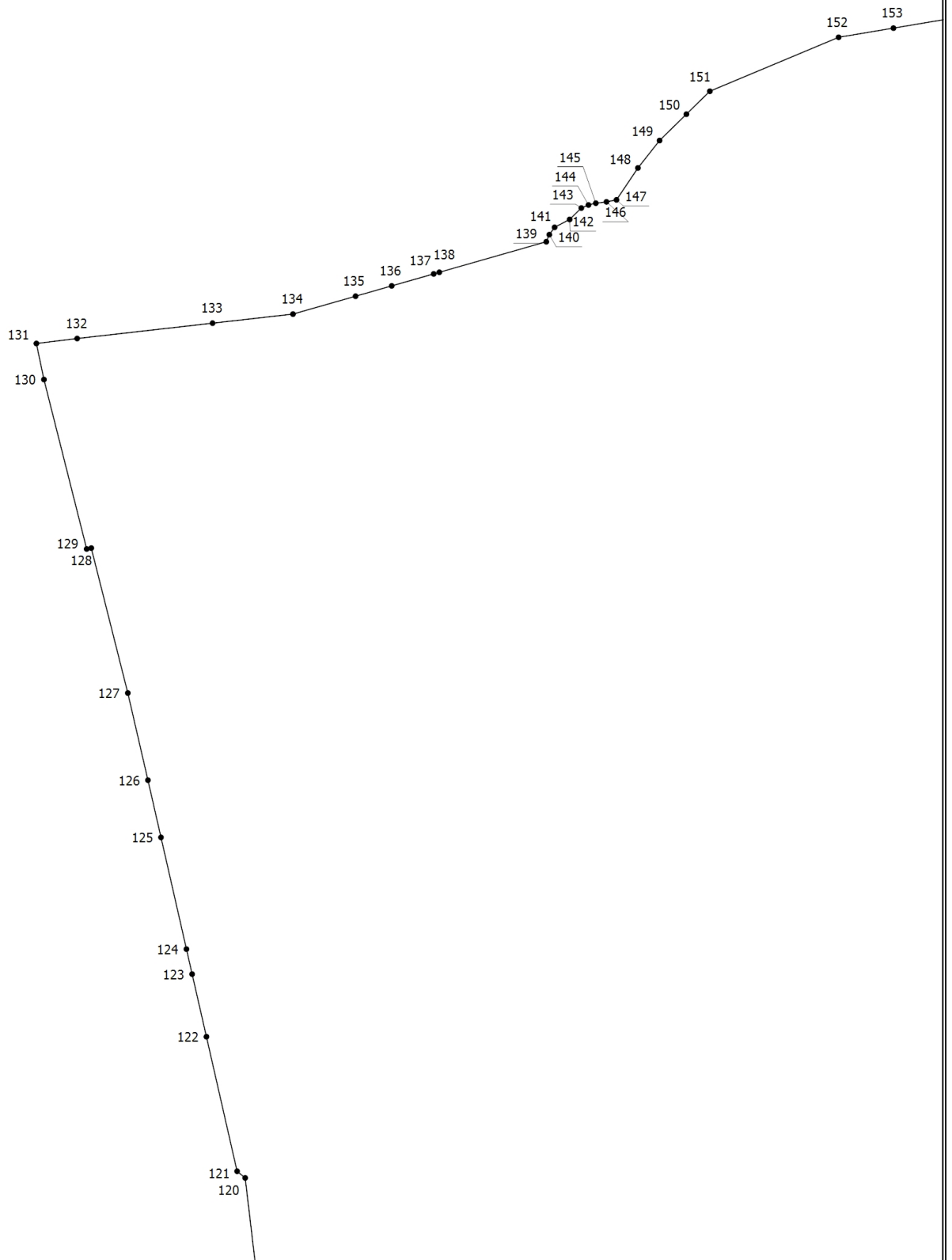
Масштаб 1:5000

- Условные обозначения
- - Характерная точка границы объекта, установленная (уточненная) при проведении работ
  - 1 - Обозначение номеров характерных точек границы объекта
  - - Граница объекта, установленная (уточненная) при проведении работ по описанию местоположения границ
  - Часть №1 - Номер части границы

# Раздел 4 План границ объекта

Выносной лист 1

МСК-47, зона 2



Масштаб 1:1000

Условные обозначения



- Характерная точка границы объекта, установленная (уточненная) при проведении работ

1

- Обозначение номеров характерных точек границы объекта

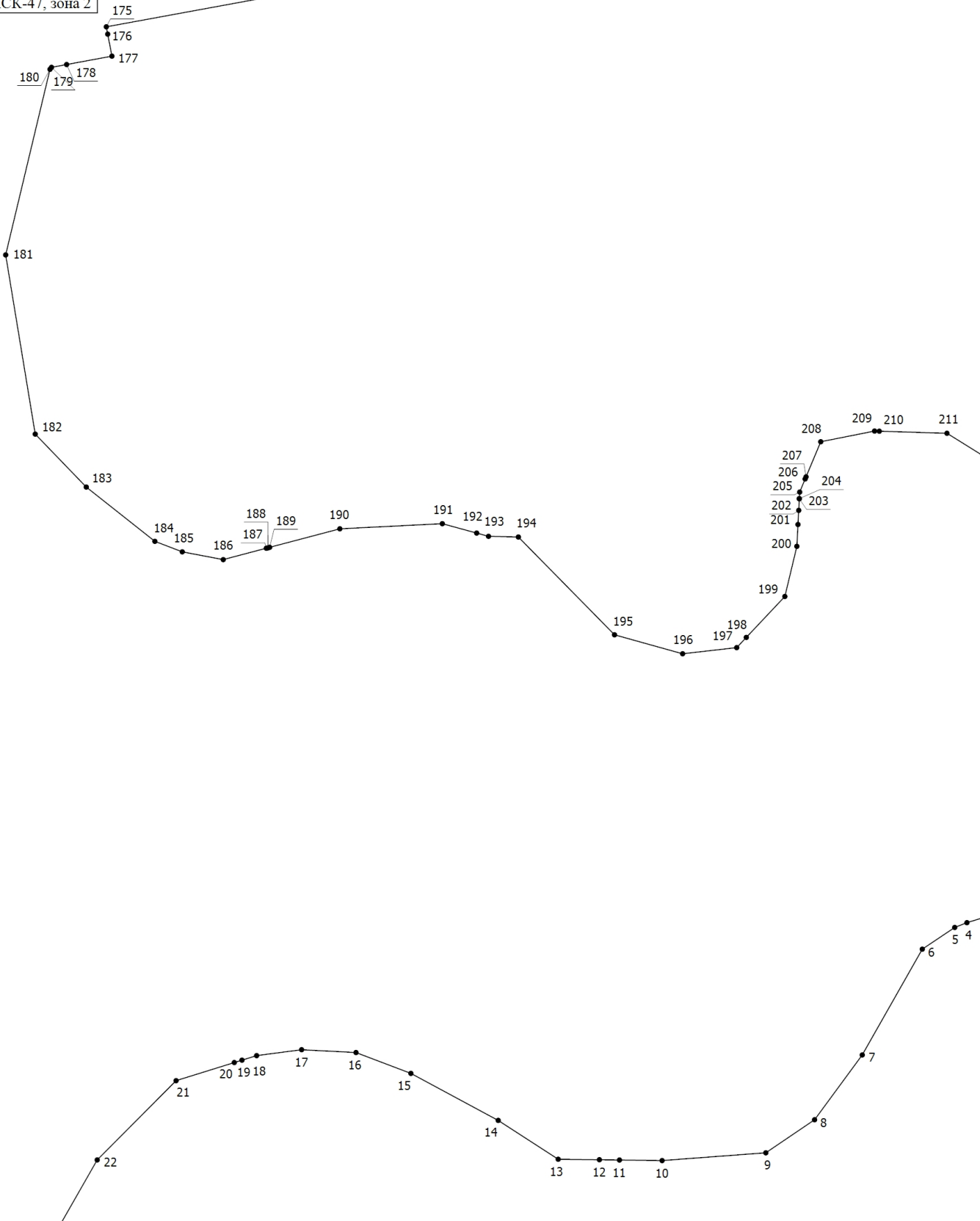


- Граница объекта, установленная (уточненная) при проведении работ по описанию местоположения границ

# Раздел 4 План границ объекта

Выносной лист 2

МСК-47, зона 2



Масштаб 1:1000

Условные обозначения



- Характерная точка границы объекта, установленная (уточненная) при проведении работ

1

- Обозначение номеров характерных точек границы объекта

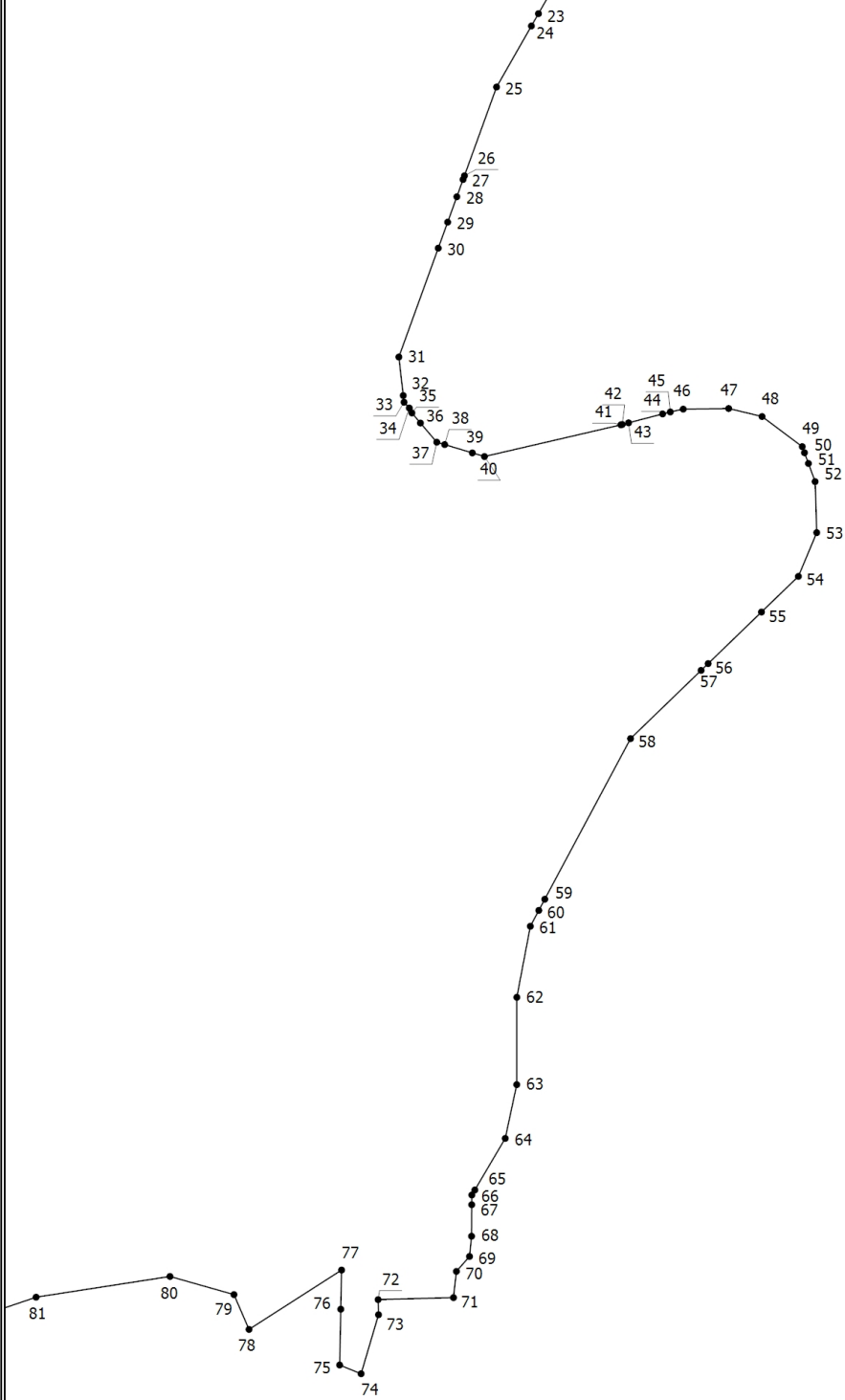


- Граница объекта, установленная (уточненная) при проведении работ по описанию местоположения границ

# Раздел 4 План границ объекта

Выносной лист 3

МСК-47, зона 2



Масштаб 1:1500


Условные обозначения



- Характерная точка границы объекта, установленная (уточненная) при проведении работ

1

- Обозначение номеров характерных точек границы объекта



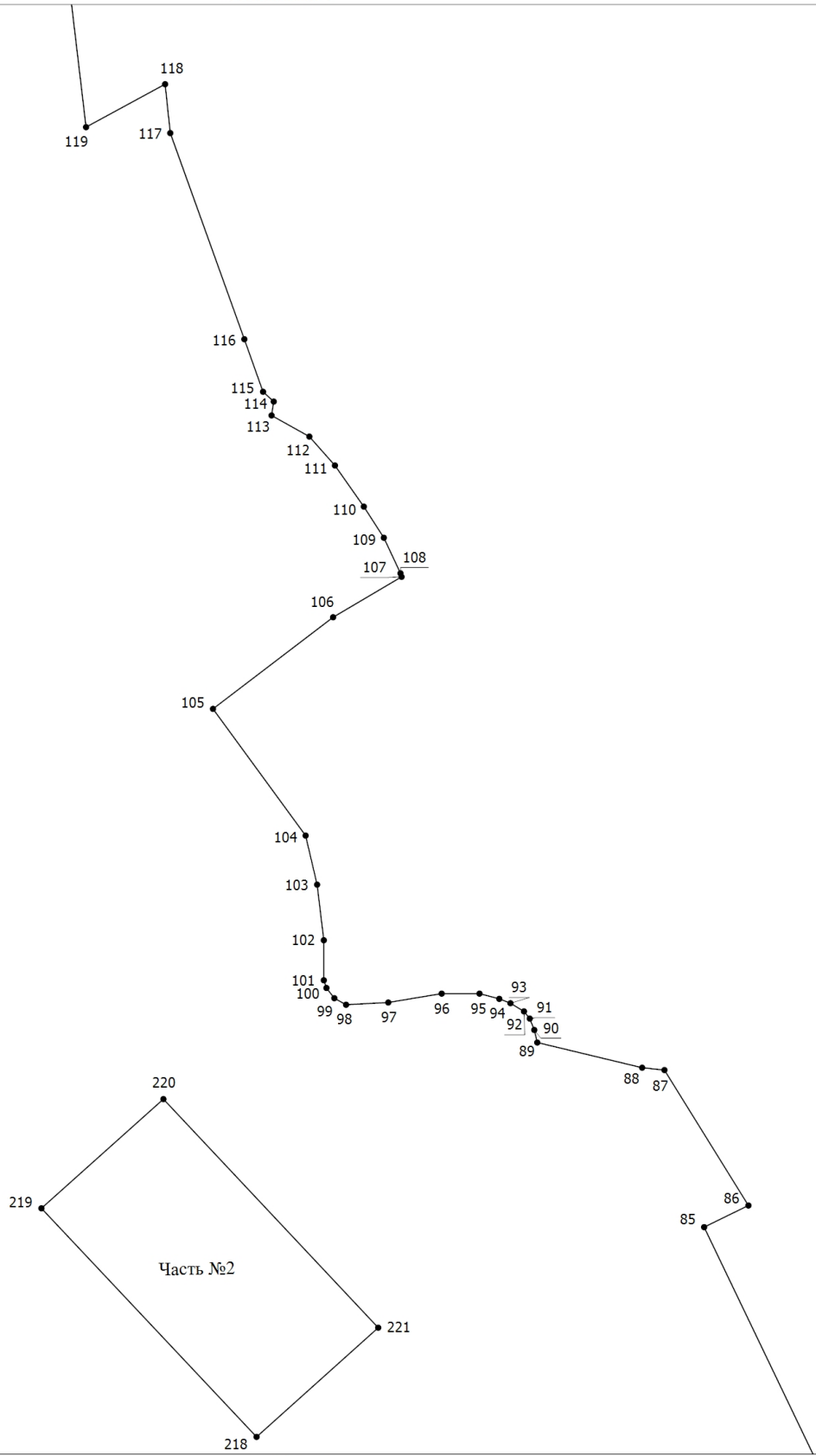
- Граница объекта, установленная (уточненная) при проведении работ по описанию местоположения границ



# Раздел 4 План границ объекта

Выносной лист 4

МСК-47, зона 2



Масштаб 1:1000

Условные обозначения



- Характерная точка границы объекта, установленная (уточненная) при проведении работ

1

- Обозначение номеров характерных точек границы объекта



- Граница объекта, установленная (уточненная) при проведении работ по описанию местоположения границ

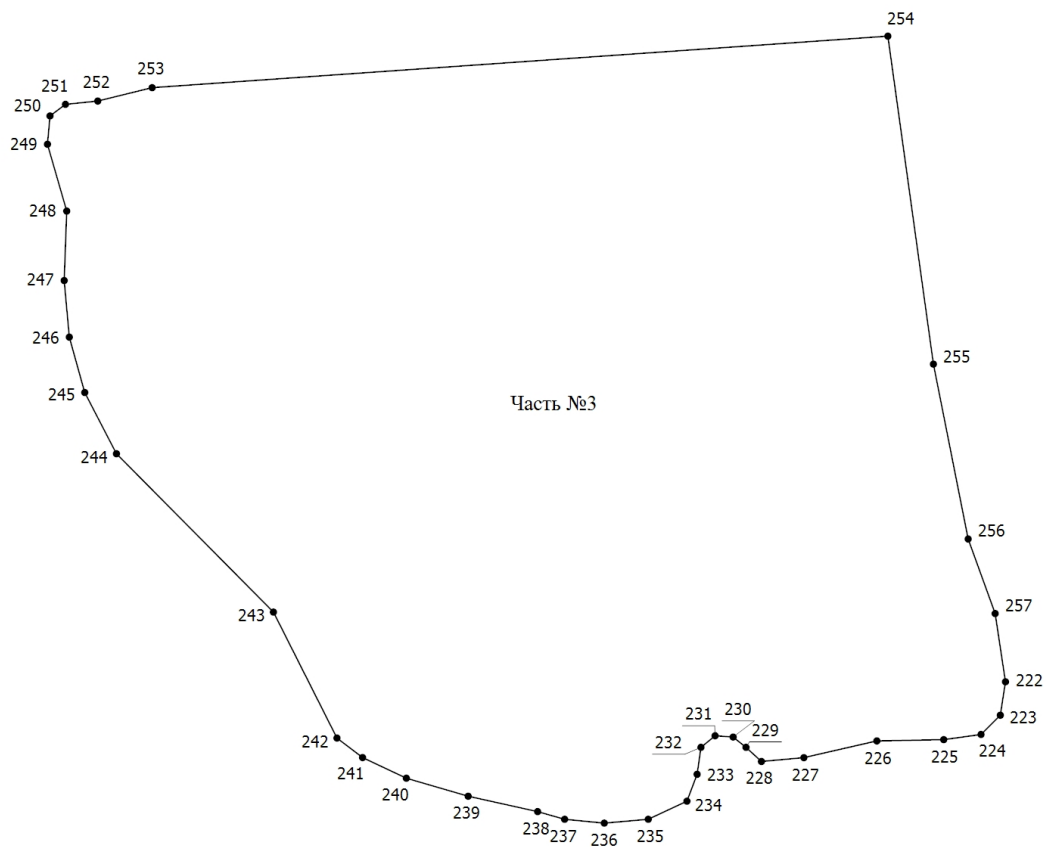
Часть №1

- Номер части границы

# Раздел 4 План границ объекта

Выносной лист 5

МСК-47, зона 2



Масштаб 1:1000

Условные обозначения



- Характерная точка границы объекта, установленная (уточненная) при проведении работ

1

- Обозначение номеров характерных точек границы объекта



- Граница объекта, установленная (уточненная) при проведении работ по описанию местоположения границ

Часть №1

- Номер части границы

## 3. ОПИСАНИЕ МЕСТОПОЛОЖЕНИЯ ГРАНИЦ ДЕРЕВНИ НАДИНО

ОПИСАНИЕ МЕСТОПОЛОЖЕНИЯ ГРАНИЦ деревня Надино		
(наименование объекта, местоположение границ которого описано (далее - объект))		
Раздел 1		
Сведения об объекте		
№ п/п	Характеристики объекта	Описание характеристик
1	2	3
1.	Местоположение объекта	187025, Ленинградская область, Тосненский муниципальный район, Шапкинское сельское поселение, деревня Надино
2.	Площадь объекта +/- величина погрешности определения площади (Р +/- Дельта Р)	453964 м <sup>2</sup> +/- 236 м <sup>2</sup>
3.	Иные характеристики объекта	-

Раздел 2					
Сведения о местоположении границ объекта					
1. Система координат МСК-47, зона 2					
2. Сведения о характерных точках границ объекта					
Обозначение характерных точек границ	Координаты, м		Метод определения координат характерной точки	Средняя квадратическая погрешность положения характерной точки (Mt), м	Описание обозначения точки на местности (при наличии)
	X	Y			
1	2	3	4	5	6
-	-	-	-	-	-

3. Сведения о характерных точках части (частей) границы объекта					
Обозначение характерных точек границ	Координаты, м		Метод определения координат характерной точки	Средняя квадратическая погрешность положения характерной точки (Mt), м	Описание обозначения точки на местности (при наличии)
	X	Y			
1	2	3	4	5	6
Часть № 1	-	-	-	-	-
1	402546,84	2264364,73	Картометрический метод	0,1	-
2	402535,75	2264373,78	Картометрический метод	0,1	-
3	402520,18	2264386,42	Картометрический метод	0,1	-
4	402511,58	2264393,32	Картометрический метод	0,1	-
5	402488,76	2264411,55	Картометрический метод	0,1	-
6	402484,57	2264414,91	Картометрический метод	0,1	-
7	402474,81	2264402,78	Картометрический метод	0,1	-
8	402462,56	2264374,04	Картометрический метод	0,1	-
9	402471,55	2264366,75	Картометрический метод	0,1	-
10	402487,12	2264354,20	Картометрический метод	0,1	-
11	402502,70	2264341,64	Картометрический метод	0,1	-
12	402518,26	2264329,09	Картометрический метод	0,1	-
1	402546,84	2264364,73	Картометрический метод	0,1	-
Часть № 2	-	-	-	-	-
13	402050,47	2264554,44	Картометрический метод	0,1	-
14	402080,50	2264570,60	Картометрический метод	0,1	-
15	402089,28	2264575,32	Картометрический метод	0,1	-
16	402149,51	2264597,82	Картометрический метод	0,1	-
17	402184,29	2264618,42	Картометрический метод	0,1	-
18	402169,41	2264641,87	Картометрический метод	0,1	-
19	402162,00	2264653,55	Картометрический метод	0,1	-
20	402148,91	2264645,52	Картометрический метод	0,1	-
21	402148,76	2264640,31	Картометрический метод	0,1	-
22	402148,45	2264629,98	Картометрический метод	0,1	-
23	402147,57	2264601,09	Картометрический метод	0,1	-
24	402145,57	2264599,62	Картометрический метод	0,1	-
25	402125,98	2264603,19	Картометрический метод	0,1	-
26	402125,60	2264602,78	Картометрический метод	0,1	-
27	402116,41	2264592,06	Картометрический метод	0,1	-
28	402102,51	2264603,92	Картометрический метод	0,1	-
29	402101,47	2264603,32	Картометрический метод	0,1	-
30	402075,62	2264620,96	Картометрический метод	0,1	-
31	402058,73	2264596,19	Картометрический метод	0,1	-
32	402049,33	2264602,59	Картометрический метод	0,1	-
33	402024,15	2264619,82	Картометрический метод	0,1	-
34	402014,97	2264626,09	Картометрический метод	0,1	-
35	401992,67	2264641,33	Картометрический метод	0,1	-
36	401980,22	2264610,78	Картометрический метод	0,1	-
37	402001,45	2264588,51	Картометрический метод	0,1	-
38	402017,86	2264577,03	Картометрический метод	0,1	-
39	402027,10	2264570,56	Картометрический метод	0,1	-

1	2	3	4	5	6
40	402034,60	2264565,39	Картометрический метод	0,1	-
13	402050,47	2264554,44	Картометрический метод	0,1	-
Часть № 3	-	-	-	-	-
41	402084,41	2264678,50	Картометрический метод	0,1	-
42	402059,63	2264695,41	Картометрический метод	0,1	-
43	402037,09	2264662,38	Картометрический метод	0,1	-
44	402061,86	2264645,46	Картометрический метод	0,1	-
41	402084,41	2264678,50	Картометрический метод	0,1	-
Часть № 4	-	-	-	-	-
45	401992,71	2264666,20	Картометрический метод	0,1	-
46	401988,68	2264705,99	Картометрический метод	0,1	-
47	401967,79	2264703,89	Картометрический метод	0,1	-
48	401971,81	2264664,09	Картометрический метод	0,1	-
45	401992,71	2264666,20	Картометрический метод	0,1	-
Часть № 5	-	-	-	-	-
49	401958,24	2264521,55	Картометрический метод	0,1	-
50	401958,60	2264521,68	Картометрический метод	0,1	-
51	401959,62	2264522,85	Картометрический метод	0,1	-
52	401992,62	2264554,35	Картометрический метод	0,1	-
53	401974,64	2264574,61	Картометрический метод	0,1	-
54	401956,64	2264591,99	Картометрический метод	0,1	-
55	401964,57	2264599,56	Картометрический метод	0,1	-
56	401973,35	2264607,93	Картометрический метод	0,1	-
57	401955,38	2264626,77	Картометрический метод	0,1	-
58	401951,09	2264622,55	Картометрический метод	0,1	-
59	401940,42	2264630,44	Картометрический метод	0,1	-
60	401903,05	2264646,37	Картометрический метод	0,1	-
61	401903,44	2264646,78	Картометрический метод	0,1	-
62	401884,34	2264665,62	Картометрический метод	0,1	-
63	401862,59	2264644,57	Картометрический метод	0,1	-
64	401858,53	2264643,23	Картометрический метод	0,1	-
65	401848,02	2264634,11	Картометрический метод	0,1	-
66	401841,61	2264626,53	Картометрический метод	0,1	-
67	401838,83	2264604,09	Картометрический метод	0,1	-
68	401816,31	2264582,50	Картометрический метод	0,1	-
69	401813,75	2264580,04	Картометрический метод	0,1	-
70	401830,99	2264562,73	Картометрический метод	0,1	-
71	401850,78	2264582,20	Картометрический метод	0,1	-
72	401898,29	2264558,34	Картометрический метод	0,1	-
73	401923,52	2264557,93	Картометрический метод	0,1	-
74	401939,54	2264541,13	Картометрический метод	0,1	-
75	401957,91	2264521,89	Картометрический метод	0,1	-
49	401958,24	2264521,55	Картометрический метод	0,1	-
Часть № 6	-	-	-	-	-
76	401899,35	2264488,83	Картометрический метод	0,1	-
77	401931,22	2264519,86	Картометрический метод	0,1	-
78	401931,09	2264520,44	Картометрический метод	0,1	-
79	401936,43	2264525,67	Картометрический метод	0,1	-
80	401918,48	2264544,41	Картометрический метод	0,1	-

1	2	3	4	5	6
81	401884,19	2264510,39	Картометрический метод	0,1	-
82	401881,37	2264507,58	Картометрический метод	0,1	-
76	401899,35	2264488,83	Картометрический метод	0,1	-
Часть № 7	-	-	-	-	-
83	401909,43	2264811,88	Картометрический метод	0,1	-
84	401872,15	2264803,92	Картометрический метод	0,1	-
85	401876,45	2264756,23	Картометрический метод	0,1	-
86	401865,85	2264752,86	Картометрический метод	0,1	-
87	401870,89	2264737,06	Картометрический метод	0,1	-
88	401893,49	2264743,62	Картометрический метод	0,1	-
89	401912,41	2264746,72	Картометрический метод	0,1	-
90	401911,14	2264774,56	Картометрический метод	0,1	-
91	401910,27	2264793,59	Картометрический метод	0,1	-
83	401909,43	2264811,88	Картометрический метод	0,1	-
Часть № 8	-	-	-	-	-
92	401753,46	2264544,73	Картометрический метод	0,1	-
93	401784,46	2264589,12	Картометрический метод	0,1	-
94	401805,63	2264640,48	Картометрический метод	0,1	-
95	401818,09	2264648,32	Картометрический метод	0,1	-
96	401828,78	2264655,05	Картометрический метод	0,1	-
97	401823,27	2264661,20	Картометрический метод	0,1	-
98	401807,67	2264651,84	Картометрический метод	0,1	-
99	401793,28	2264642,13	Картометрический метод	0,1	-
100	401773,29	2264626,35	Картометрический метод	0,1	-
101	401764,17	2264617,79	Картометрический метод	0,1	-
102	401759,84	2264613,73	Картометрический метод	0,1	-
103	401736,23	2264591,58	Картометрический метод	0,1	-
104	401706,38	2264561,63	Картометрический метод	0,1	-
105	401681,93	2264534,48	Картометрический метод	0,1	-
106	401617,05	2264457,96	Картометрический метод	0,1	-
107	401615,40	2264458,96	Картометрический метод	0,1	-
108	401592,83	2264433,30	Картометрический метод	0,1	-
109	401572,48	2264408,79	Картометрический метод	0,1	-
110	401548,24	2264379,96	Картометрический метод	0,1	-
111	401548,59	2264379,75	Картометрический метод	0,1	-
112	401549,06	2264379,48	Картометрический метод	0,1	-
113	401545,01	2264372,42	Картометрический метод	0,1	-
114	401530,03	2264353,65	Картометрический метод	0,1	-
115	401512,31	2264328,94	Картометрический метод	0,1	-
116	401501,17	2264308,89	Картометрический метод	0,1	-
117	401498,07	2264305,21	Картометрический метод	0,1	-
118	401493,52	2264301,74	Картометрический метод	0,1	-
119	401485,80	2264296,66	Картометрический метод	0,1	-
120	401482,30	2264292,38	Картометрический метод	0,1	-
121	401462,45	2264264,43	Картометрический метод	0,1	-
122	401442,40	2264236,30	Картометрический метод	0,1	-
123	401436,08	2264227,81	Картометрический метод	0,1	-
124	401432,51	2264223,01	Картометрический метод	0,1	-
125	401432,50	2264223,00	Картометрический метод	0,1	-

1	2	3	4	5	6
126	401432,25	2264222,66	Картометрический метод	0,1	-
127	401429,10	2264219,35	Картометрический метод	0,1	-
128	401428,98	2264219,22	Картометрический метод	0,1	-
129	401420,79	2264210,61	Картометрический метод	0,1	-
130	401409,66	2264200,11	Картометрический метод	0,1	-
131	401370,22	2264162,72	Картометрический метод	0,1	-
132	401410,43	2264168,48	Картометрический метод	0,1	-
133	401453,60	2264141,07	Картометрический метод	0,1	-
134	401461,48	2264141,24	Картометрический метод	0,1	-
135	401461,30	2264134,73	Картометрический метод	0,1	-
136	401497,00	2264135,51	Картометрический метод	0,1	-
137	401590,23	2264137,55	Картометрический метод	0,1	-
138	401612,23	2264137,48	Картометрический метод	0,1	-
139	401610,78	2264147,42	Картометрический метод	0,1	-
140	401608,98	2264156,31	Картометрический метод	0,1	-
141	401606,01	2264166,04	Картометрический метод	0,1	-
142	401604,03	2264173,76	Картометрический метод	0,1	-
143	401600,89	2264181,99	Картометрический метод	0,1	-
144	401599,27	2264191,15	Картометрический метод	0,1	-
145	401598,88	2264196,49	Картометрический метод	0,1	-
146	401599,28	2264203,41	Картометрический метод	0,1	-
147	401599,66	2264210,77	Картометрический метод	0,1	-
148	401600,19	2264217,92	Картометрический метод	0,1	-
149	401600,26	2264222,34	Картометрический метод	0,1	-
150	401599,62	2264226,53	Картометрический метод	0,1	-
151	401598,61	2264232,21	Картометрический метод	0,1	-
152	401598,53	2264235,26	Картометрический метод	0,1	-
153	401599,11	2264240,38	Картометрический метод	0,1	-
154	401600,17	2264245,06	Картометрический метод	0,1	-
155	401600,29	2264246,87	Картометрический метод	0,1	-
156	401600,49	2264250,03	Картометрический метод	0,1	-
157	401600,43	2264252,05	Картометрический метод	0,1	-
158	401600,29	2264257,26	Картометрический метод	0,1	-
159	401597,55	2264268,48	Картометрический метод	0,1	-
160	401596,03	2264274,88	Картометрический метод	0,1	-
161	401595,66	2264279,38	Картометрический метод	0,1	-
162	401595,92	2264281,73	Картометрический метод	0,1	-
163	401596,47	2264283,30	Картометрический метод	0,1	-
164	401598,04	2264284,24	Картометрический метод	0,1	-
165	401602,12	2264282,75	Картометрический метод	0,1	-
166	401605,78	2264283,60	Картометрический метод	0,1	-
167	401608,41	2264285,94	Картометрический метод	0,1	-
168	401609,90	2264288,27	Картометрический метод	0,1	-
169	401610,20	2264289,51	Картометрический метод	0,1	-
170	401610,24	2264292,01	Картометрический метод	0,1	-
171	401608,75	2264294,95	Картометрический метод	0,1	-
172	401608,56	2264296,51	Картометрический метод	0,1	-
173	401609,10	2264299,05	Картометрический метод	0,1	-
174	401609,86	2264301,19	Картометрический метод	0,1	-



1	2	3	4	5	6
175	401612,87	2264306,00	Картометрический метод	0,1	-
176	401615,51	2264310,84	Картометрический метод	0,1	-
177	401616,10	2264312,62	Картометрический метод	0,1	-
178	401616,06	2264313,99	Картометрический метод	0,1	-
179	401615,25	2264316,75	Картометрический метод	0,1	-
180	401614,49	2264321,93	Картометрический метод	0,1	-
181	401614,53	2264326,23	Картометрический метод	0,1	-
182	401615,00	2264328,61	Картометрический метод	0,1	-
183	401615,85	2264330,14	Картометрический метод	0,1	-
184	401616,74	2264330,90	Картометрический метод	0,1	-
185	401617,38	2264331,45	Картометрический метод	0,1	-
186	401619,42	2264332,85	Картометрический метод	0,1	-
187	401622,18	2264334,38	Картометрический метод	0,1	-
188	401624,73	2264334,97	Картометрический метод	0,1	-
189	401628,56	2264336,82	Картометрический метод	0,1	-
190	401631,47	2264339,38	Картометрический метод	0,1	-
191	401632,74	2264342,16	Картометрический метод	0,1	-
192	401634,17	2264347,94	Картометрический метод	0,1	-
193	401634,67	2264351,60	Картометрический метод	0,1	-
194	401635,99	2264355,09	Картометрический метод	0,1	-
195	401637,07	2264356,95	Картометрический метод	0,1	-
196	401638,77	2264358,04	Картометрический метод	0,1	-
197	401639,87	2264358,16	Картометрический метод	0,1	-
198	401641,35	2264357,68	Картометрический метод	0,1	-
199	401642,11	2264356,53	Картометрический метод	0,1	-
200	401642,41	2264353,89	Картометрический метод	0,1	-
201	401643,05	2264352,96	Картометрический метод	0,1	-
202	401643,81	2264352,83	Картометрический метод	0,1	-
203	401644,71	2264353,30	Картометрический метод	0,1	-
204	401644,96	2264354,28	Картометрический метод	0,1	-
205	401645,08	2264356,60	Картометрический метод	0,1	-
206	401645,77	2264357,55	Картометрический метод	0,1	-
207	401647,83	2264358,36	Картометрический метод	0,1	-
208	401656,00	2264361,55	Картометрический метод	0,1	-
209	401658,83	2264363,44	Картометрический метод	0,1	-
210	401660,88	2264366,03	Картометрический метод	0,1	-
211	401662,17	2264368,58	Картометрический метод	0,1	-
212	401662,48	2264371,00	Картометрический метод	0,1	-
213	401661,88	2264373,73	Картометрический метод	0,1	-
214	401661,88	2264376,43	Картометрический метод	0,1	-
215	401662,80	2264379,18	Картометрический метод	0,1	-
216	401663,85	2264381,83	Картометрический метод	0,1	-
217	401665,09	2264386,28	Картометрический метод	0,1	-
218	401665,99	2264389,19	Картометрический метод	0,1	-
219	401667,33	2264392,61	Картометрический метод	0,1	-
220	401669,33	2264398,95	Картометрический метод	0,1	-
221	401670,37	2264406,82	Картометрический метод	0,1	-
222	401670,61	2264412,36	Картометрический метод	0,1	-
223	401670,20	2264415,03	Картометрический метод	0,1	-

1	2	3	4	5	6
224	401670,45	2264416,88	Картометрический метод	0,1	-
225	401671,38	2264418,76	Картометрический метод	0,1	-
226	401672,82	2264420,62	Картометрический метод	0,1	-
227	401673,77	2264422,19	Картометрический метод	0,1	-
228	401674,66	2264424,36	Картометрический метод	0,1	-
229	401675,16	2264426,24	Картометрический метод	0,1	-
230	401675,70	2264427,60	Картометрический метод	0,1	-
231	401677,14	2264431,23	Картометрический метод	0,1	-
232	401680,30	2264437,54	Картометрический метод	0,1	-
233	401681,83	2264442,90	Картометрический метод	0,1	-
234	401683,76	2264448,16	Картометрический метод	0,1	-
235	401686,88	2264454,31	Картометрический метод	0,1	-
236	401690,38	2264460,72	Картометрический метод	0,1	-
237	401692,75	2264464,59	Картометрический метод	0,1	-
238	401697,00	2264469,61	Картометрический метод	0,1	-
239	401700,89	2264476,40	Картометрический метод	0,1	-
240	401704,25	2264483,85	Картометрический метод	0,1	-
241	401705,75	2264489,92	Картометрический метод	0,1	-
242	401705,95	2264493,52	Картометрический метод	0,1	-
243	401705,47	2264498,60	Картометрический метод	0,1	-
244	401704,89	2264501,44	Картометрический метод	0,1	-
245	401704,48	2264503,46	Картометрический метод	0,1	-
246	401704,70	2264505,91	Картометрический метод	0,1	-
247	401705,76	2264507,56	Картометрический метод	0,1	-
248	401711,43	2264511,92	Картометрический метод	0,1	-
249	401714,91	2264514,03	Картометрический метод	0,1	-
250	401715,54	2264515,12	Картометрический метод	0,1	-
251	401715,71	2264516,29	Картометрический метод	0,1	-
252	401715,17	2264518,14	Картометрический метод	0,1	-
253	401714,74	2264520,43	Картометрический метод	0,1	-
254	401714,96	2264522,27	Картометрический метод	0,1	-
255	401716,06	2264523,73	Картометрический метод	0,1	-
256	401719,93	2264524,46	Картометрический метод	0,1	-
257	401722,21	2264525,65	Картометрический метод	0,1	-
258	401723,40	2264527,49	Картометрический метод	0,1	-
259	401724,44	2264531,48	Картометрический метод	0,1	-
260	401724,67	2264534,20	Картометрический метод	0,1	-
261	401725,29	2264536,99	Картометрический метод	0,1	-
262	401726,56	2264539,03	Картометрический метод	0,1	-
263	401728,69	2264540,98	Картометрический метод	0,1	-
264	401731,32	2264542,17	Картометрический метод	0,1	-
265	401733,62	2264542,51	Картометрический метод	0,1	-
266	401737,27	2264542,77	Картометрический метод	0,1	-
267	401741,44	2264544,13	Картометрический метод	0,1	-
268	401744,69	2264544,63	Картометрический метод	0,1	-
92	401753,46	2264544,73	Картометрический метод	0,1	-
Часть № 9	-	-	-	-	-
269	401444,39	2264914,28	Картометрический метод	0,1	-
270	401337,84	2264798,54	Картометрический метод	0,1	-

1	2	3	4	5	6
271	401312,72	2264749,67	Картометрический метод	0,1	-
272	401272,66	2264704,79	Картометрический метод	0,1	-
273	401234,09	2264515,79	Картометрический метод	0,1	-
274	401317,46	2264468,06	Картометрический метод	0,1	-
275	401433,74	2264365,36	Картометрический метод	0,1	-
276	401457,34	2264397,69	Картометрический метод	0,1	-
277	401457,57	2264397,99	Картометрический метод	0,1	-
278	401457,48	2264397,59	Картометрический метод	0,1	-
279	401460,59	2264395,17	Картометрический метод	0,1	-
280	401453,63	2264384,83	Картометрический метод	0,1	-
281	401445,13	2264372,34	Картометрический метод	0,1	-
282	401432,25	2264352,48	Картометрический метод	0,1	-
283	401429,97	2264350,02	Картометрический метод	0,1	-
284	401428,72	2264348,71	Картометрический метод	0,1	-
285	401427,75	2264348,92	Картометрический метод	0,1	-
286	401425,15	2264349,39	Картометрический метод	0,1	-
287	401399,31	2264366,22	Картометрический метод	0,1	-
288	401382,40	2264372,25	Картометрический метод	0,1	-
289	401371,52	2264375,14	Картометрический метод	0,1	-
290	401369,08	2264376,53	Картометрический метод	0,1	-
291	401373,09	2264382,07	Картометрический метод	0,1	-
292	401361,42	2264390,19	Картометрический метод	0,1	-
293	401359,21	2264391,72	Картометрический метод	0,1	-
294	401351,05	2264397,40	Картометрический метод	0,1	-
295	401350,70	2264397,79	Картометрический метод	0,1	-
296	401345,09	2264401,74	Картометрический метод	0,1	-
297	401336,04	2264408,09	Картометрический метод	0,1	-
298	401334,16	2264405,24	Картометрический метод	0,1	-
299	401333,34	2264404,00	Картометрический метод	0,1	-
300	401318,92	2264410,70	Картометрический метод	0,1	-
301	401308,90	2264420,53	Картометрический метод	0,1	-
302	401309,36	2264421,02	Картометрический метод	0,1	-
303	401303,43	2264427,25	Картометрический метод	0,1	-
304	401298,93	2264431,84	Картометрический метод	0,1	-
305	401288,84	2264416,27	Картометрический метод	0,1	-
306	401300,76	2264402,31	Картометрический метод	0,1	-
307	401294,89	2264401,23	Картометрический метод	0,1	-
308	401296,86	2264400,45	Картометрический метод	0,1	-
309	401296,88	2264400,47	Картометрический метод	0,1	-
310	401306,00	2264396,86	Картометрический метод	0,1	-
311	401309,62	2264384,12	Картометрический метод	0,1	-
312	401309,08	2264372,75	Картометрический метод	0,1	-
313	401309,82	2264368,34	Картометрический метод	0,1	-
314	401314,31	2264359,25	Картометрический метод	0,1	-
315	401317,29	2264344,63	Картометрический метод	0,1	-
316	401319,67	2264338,59	Картометрический метод	0,1	-
317	401321,03	2264333,07	Картометрический метод	0,1	-
318	401321,45	2264328,56	Картометрический метод	0,1	-
319	401321,94	2264322,73	Картометрический метод	0,1	-

1	2	3	4	5	6
320	401322,39	2264317,43	Картометрический метод	0,1	-
321	401324,09	2264310,46	Картометрический метод	0,1	-
322	401325,83	2264303,39	Картометрический метод	0,1	-
323	401327,83	2264295,33	Картометрический метод	0,1	-
324	401329,61	2264290,91	Картометрический метод	0,1	-
325	401332,84	2264286,57	Картометрический метод	0,1	-
326	401334,03	2264283,60	Картометрический метод	0,1	-
327	401334,46	2264280,54	Картометрический метод	0,1	-
328	401333,95	2264276,97	Картометрический метод	0,1	-
329	401334,54	2264273,91	Картометрический метод	0,1	-
330	401336,16	2264266,17	Картометрический метод	0,1	-
331	401336,07	2264261,84	Картометрический метод	0,1	-
332	401299,52	2264213,38	Картометрический метод	0,1	-
333	401295,35	2264205,69	Картометрический метод	0,1	-
334	401295,16	2264203,70	Картометрический метод	0,1	-
335	401288,96	2264155,66	Картометрический метод	0,1	-
336	401285,13	2264150,84	Картометрический метод	0,1	-
337	401289,33	2264148,10	Картометрический метод	0,1	-
338	401290,58	2264143,97	Картометрический метод	0,1	-
339	401292,04	2264139,18	Картометрический метод	0,1	-
340	401292,59	2264139,04	Картометрический метод	0,1	-
341	401294,46	2264132,29	Картометрический метод	0,1	-
342	401291,58	2264119,48	Картометрический метод	0,1	-
343	401294,69	2264117,30	Картометрический метод	0,1	-
344	401301,16	2264125,11	Картометрический метод	0,1	-
345	401309,72	2264134,70	Картометрический метод	0,1	-
346	401309,90	2264134,91	Картометрический метод	0,1	-
347	401310,93	2264134,75	Картометрический метод	0,1	-
348	401347,52	2264171,85	Картометрический метод	0,1	-
349	401345,12	2264174,23	Картометрический метод	0,1	-
350	401348,49	2264177,75	Картометрический метод	0,1	-
351	401351,11	2264175,24	Картометрический метод	0,1	-
352	401392,59	2264214,23	Картометрический метод	0,1	-
353	401394,46	2264216,02	Картометрический метод	0,1	-
354	401396,33	2264217,79	Картометрический метод	0,1	-
355	401405,26	2264226,20	Картометрический метод	0,1	-
356	401414,41	2264235,82	Картометрический метод	0,1	-
357	401415,46	2264236,93	Картометрический метод	0,1	-
358	401426,80	2264252,31	Картометрический метод	0,1	-
359	401428,77	2264251,03	Картометрический метод	0,1	-
360	401430,29	2264249,72	Картометрический метод	0,1	-
361	401444,31	2264270,63	Картометрический метод	0,1	-
362	401444,18	2264270,72	Картометрический метод	0,1	-
363	401459,58	2264293,03	Картометрический метод	0,1	-
364	401468,87	2264306,64	Картометрический метод	0,1	-
365	401470,07	2264312,08	Картометрический метод	0,1	-
366	401481,42	2264326,96	Картометрический метод	0,1	-
367	401496,19	2264346,31	Картометрический метод	0,1	-
368	401506,60	2264359,42	Картометрический метод	0,1	-

1	2	3	4	5	6
369	401542,63	2264405,54	Картометрический метод	0,1	-
370	401562,10	2264426,60	Картометрический метод	0,1	-
371	401566,09	2264424,08	Картометрический метод	0,1	-
372	401597,87	2264462,41	Картометрический метод	0,1	-
373	401595,46	2264465,19	Картометрический метод	0,1	-
374	401614,49	2264488,99	Картометрический метод	0,1	-
375	401632,86	2264511,77	Картометрический метод	0,1	-
376	401651,86	2264535,17	Картометрический метод	0,1	-
377	401677,08	2264564,69	Картометрический метод	0,1	-
378	401677,97	2264565,72	Картометрический метод	0,1	-
379	401692,25	2264582,43	Картометрический метод	0,1	-
380	401711,65	2264604,04	Картометрический метод	0,1	-
381	401731,36	2264623,01	Картометрический метод	0,1	-
382	401749,79	2264639,52	Картометрический метод	0,1	-
383	401764,56	2264650,53	Картометрический метод	0,1	-
384	401825,41	2264696,49	Картометрический метод	0,1	-
385	401839,97	2264707,02	Картометрический метод	0,1	-
386	401812,76	2264749,27	Картометрический метод	0,1	-
387	401805,33	2264760,82	Картометрический метод	0,1	-
388	401800,86	2264769,04	Картометрический метод	0,1	-
389	401801,43	2264775,75	Картометрический метод	0,1	-
390	401802,30	2264790,03	Картометрический метод	0,1	-
391	401802,62	2264795,21	Картометрический метод	0,1	-
392	401804,24	2264816,23	Картометрический метод	0,1	-
393	401807,32	2264856,77	Картометрический метод	0,1	-
394	401808,74	2264865,00	Картометрический метод	0,1	-
395	401809,93	2264872,48	Картометрический метод	0,1	-
396	401811,80	2264880,13	Картометрический метод	0,1	-
397	401813,33	2264887,78	Картометрический метод	0,1	-
398	401814,35	2264895,94	Картометрический метод	0,1	-
399	401816,01	2264910,21	Картометрический метод	0,1	-
400	401804,84	2264910,33	Картометрический метод	0,1	-
401	401769,87	2264910,72	Картометрический метод	0,1	-
269	401444,39	2264914,28	Картометрический метод	0,1	-
-	-	-	-	-	-
402	401614,61	2264671,44	Картометрический метод	0,1	-
403	401502,36	2264586,05	Картометрический метод	0,1	-
404	401559,96	2264555,42	Картометрический метод	0,1	-
405	401559,91	2264555,34	Картометрический метод	0,1	-
406	401562,58	2264553,83	Картометрический метод	0,1	-
407	401565,06	2264556,54	Картометрический метод	0,1	-
408	401571,09	2264561,03	Картометрический метод	0,1	-
409	401581,30	2264567,33	Картометрический метод	0,1	-
410	401590,48	2264573,54	Картометрический метод	0,1	-
411	401596,00	2264577,96	Картометрический метод	0,1	-
412	401603,31	2264585,27	Картометрический метод	0,1	-
413	401615,38	2264598,70	Картометрический метод	0,1	-
414	401624,65	2264609,24	Картометрический метод	0,1	-
415	401652,67	2264645,45	Картометрический метод	0,1	-

1	2	3	4	5	6
416	401629,96	2264672,11	Картометрический метод	0,1	-
417	401627,54	2264674,26	Картометрический метод	0,1	-
418	401625,23	2264677,26	Картометрический метод	0,1	-
419	401625,19	2264677,31	Картометрический метод	0,1	-
402	401614,61	2264671,44	Картометрический метод	0,1	-
Часть № 10	-	-	-	-	-
420	401231,51	2264174,95	Картометрический метод	0,1	-
421	401213,69	2264135,63	Картометрический метод	0,1	-
422	401192,10	2264087,97	Картометрический метод	0,1	-
423	401226,70	2264070,18	Картометрический метод	0,1	-
424	401255,49	2264107,31	Картометрический метод	0,1	-
425	401271,52	2264127,99	Картометрический метод	0,1	-
426	401275,34	2264140,31	Картометрический метод	0,1	-
420	401231,51	2264174,95	Картометрический метод	0,1	-
Часть № 11	-	-	-	-	-
427	401377,76	2265128,57	Картометрический метод	0,1	-
428	401350,24	2265126,85	Картометрический метод	0,1	-
429	401336,84	2265121,57	Картометрический метод	0,1	-
430	401321,75	2265104,91	Картометрический метод	0,1	-
431	401315,60	2265098,22	Картометрический метод	0,1	-
432	401314,62	2265097,25	Картометрический метод	0,1	-
433	401281,84	2265062,03	Картометрический метод	0,1	-
434	401267,00	2265050,16	Картометрический метод	0,1	-
435	401252,69	2265048,83	Картометрический метод	0,1	-
436	401236,49	2265054,86	Картометрический метод	0,1	-
437	401214,87	2265055,84	Картометрический метод	0,1	-
438	401203,34	2265051,84	Картометрический метод	0,1	-
439	401165,70	2265016,39	Картометрический метод	0,1	-
440	401161,56	2265017,31	Картометрический метод	0,1	-
441	401160,75	2265011,72	Картометрический метод	0,1	-
442	401157,26	2264987,61	Картометрический метод	0,1	-
443	401151,55	2264947,90	Картометрический метод	0,1	-
444	401151,24	2264945,68	Картометрический метод	0,1	-
445	401141,17	2264892,96	Картометрический метод	0,1	-
446	401151,73	2264875,51	Картометрический метод	0,1	-
447	401181,21	2264859,05	Картометрический метод	0,1	-
448	401209,71	2264847,01	Картометрический метод	0,1	-
449	401213,15	2264839,15	Картометрический метод	0,1	-
450	401205,29	2264820,97	Картометрический метод	0,1	-
451	401158,61	2264775,76	Картометрический метод	0,1	-
452	401151,37	2264769,24	Картометрический метод	0,1	-
453	401152,14	2264764,01	Картометрический метод	0,1	-
454	401160,46	2264707,57	Картометрический метод	0,1	-
455	401161,13	2264703,01	Картометрический метод	0,1	-
456	401161,78	2264698,60	Картометрический метод	0,1	-
457	401254,92	2264752,42	Картометрический метод	0,1	-
458	401293,74	2264782,89	Картометрический метод	0,1	-
459	401309,46	2264814,83	Картометрический метод	0,1	-
460	401312,90	2264861,75	Картометрический метод	0,1	-

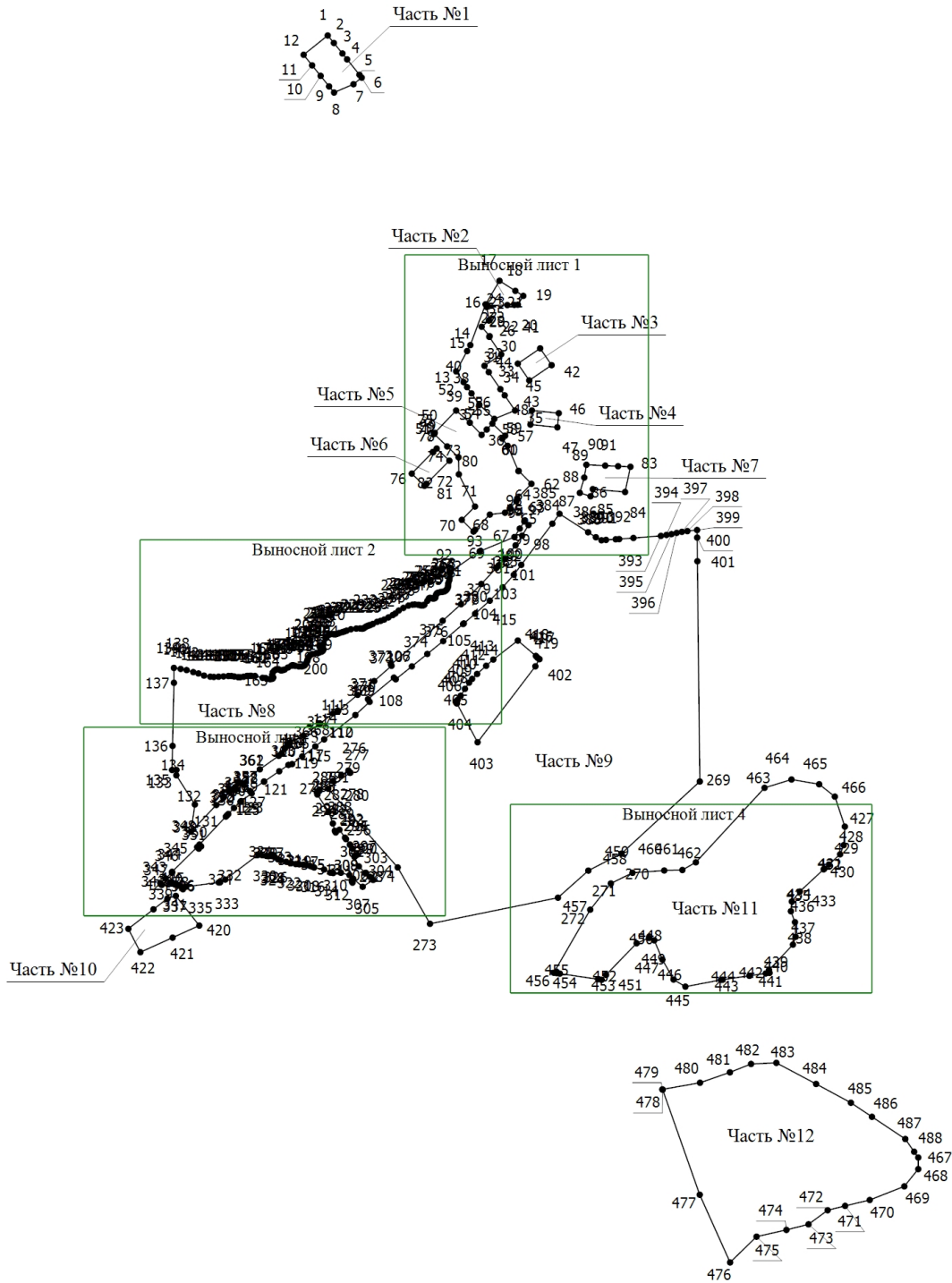
1	2	3	4	5	6
461	401313,64	2264888,53	Картометрический метод	0,1	-
462	401324,94	2264908,43	Картометрический метод	0,1	-
463	401435,00	2265009,90	Картометрический метод	0,1	-
464	401447,29	2265049,70	Картометрический метод	0,1	-
465	401440,34	2265090,62	Картометрический метод	0,1	-
466	401421,98	2265113,82	Картометрический метод	0,1	-
427	401377,76	2265128,57	Картометрический метод	0,1	-
Часть № 12	-	-	-	-	-
467	400888,73	2265237,00	Картометрический метод	0,1	-
468	400871,63	2265236,97	Картометрический метод	0,1	-
469	400846,08	2265216,29	Картометрический метод	0,1	-
470	400825,94	2265165,22	Картометрический метод	0,1	-
471	400817,23	2265128,89	Картометрический метод	0,1	-
472	400810,79	2265103,13	Картометрический метод	0,1	-
473	400790,03	2265074,89	Картометрический метод	0,1	-
474	400781,77	2265042,21	Картометрический метод	0,1	-
475	400771,77	2264998,07	Картометрический метод	0,1	-
476	400733,75	2264959,02	Картометрический метод	0,1	-
477	400833,72	2264914,17	Картометрический метод	0,1	-
478	400989,00	2264859,42	Картометрический метод	0,1	-
479	400989,37	2264858,92	Картометрический метод	0,1	-
480	400999,16	2264914,58	Картометрический метод	0,1	-
481	401014,64	2264958,80	Картометрический метод	0,1	-
482	401026,92	2264990,00	Картометрический метод	0,1	-
483	401028,64	2265027,34	Картометрический метод	0,1	-
484	400997,44	2265086,06	Картометрический метод	0,1	-
485	400969,68	2265137,41	Картометрический метод	0,1	-
486	400948,89	2265168,59	Картометрический метод	0,1	-
487	400916,09	2265217,78	Картометрический метод	0,1	-
488	400897,18	2265230,89	Картометрический метод	0,1	-
467	400888,73	2265237,00	Картометрический метод	0,1	-





# Раздел 4 План границ объекта

МСК-47, зона 2



Масштаб 1:10000

Условные обозначения



- Характерная точка границы объекта, установленная (уточненная) при проведении работ

1

- Обозначение номеров характерных точек границы объекта



- Граница объекта, установленная (уточненная) при проведении работ по описанию местоположения границ

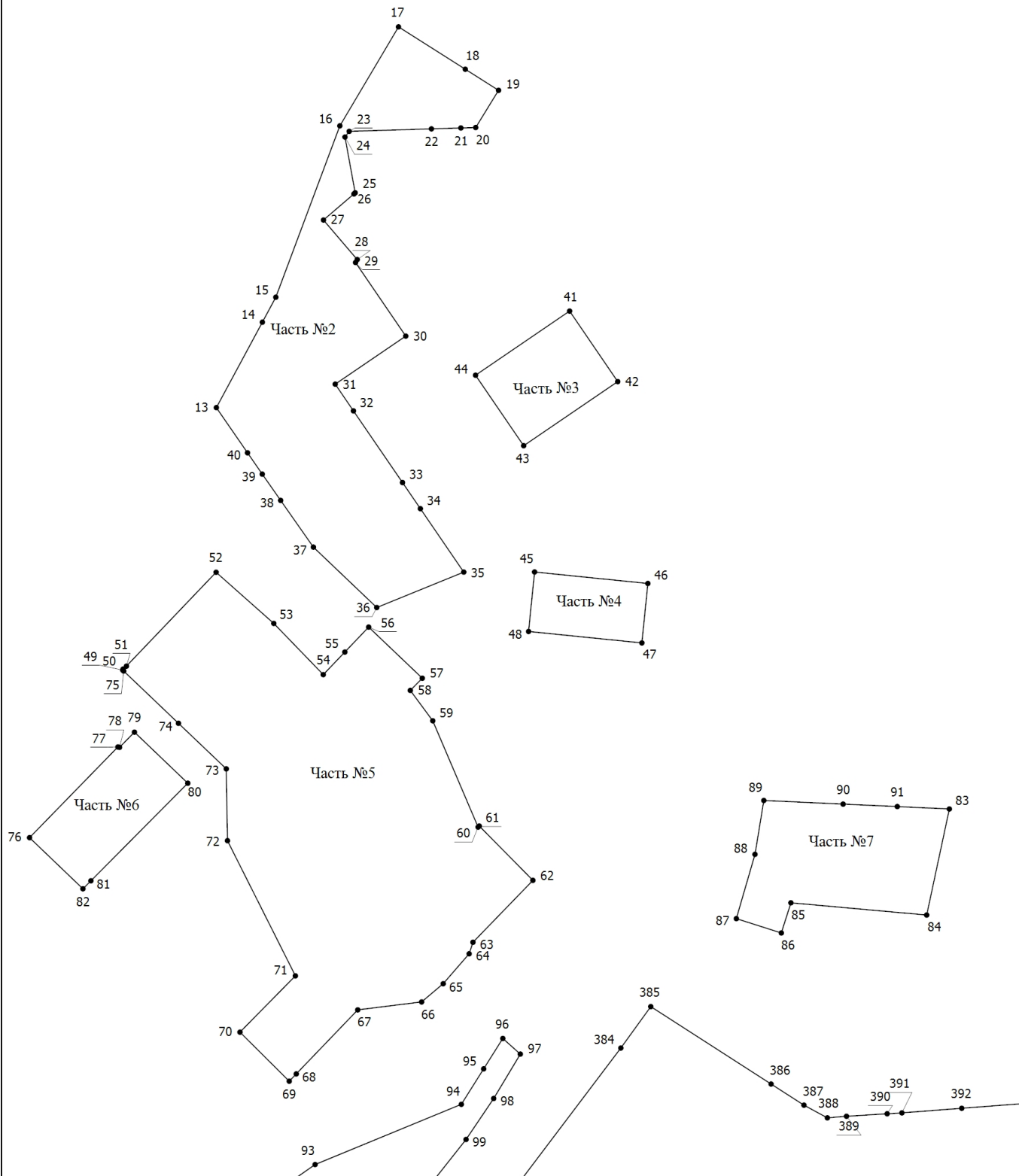
Часть №1

- Номер части границы

# Раздел 4 План границ объекта

Выносной лист 1

МСК-47, зона 2



Масштаб 1:2000

Условные обозначения



- Характерная точка границы объекта, установленная (уточненная) при проведении работ

1

- Обозначение номеров характерных точек границы объекта



- Граница объекта, установленная (уточненная) при проведении работ по описанию местоположения границ

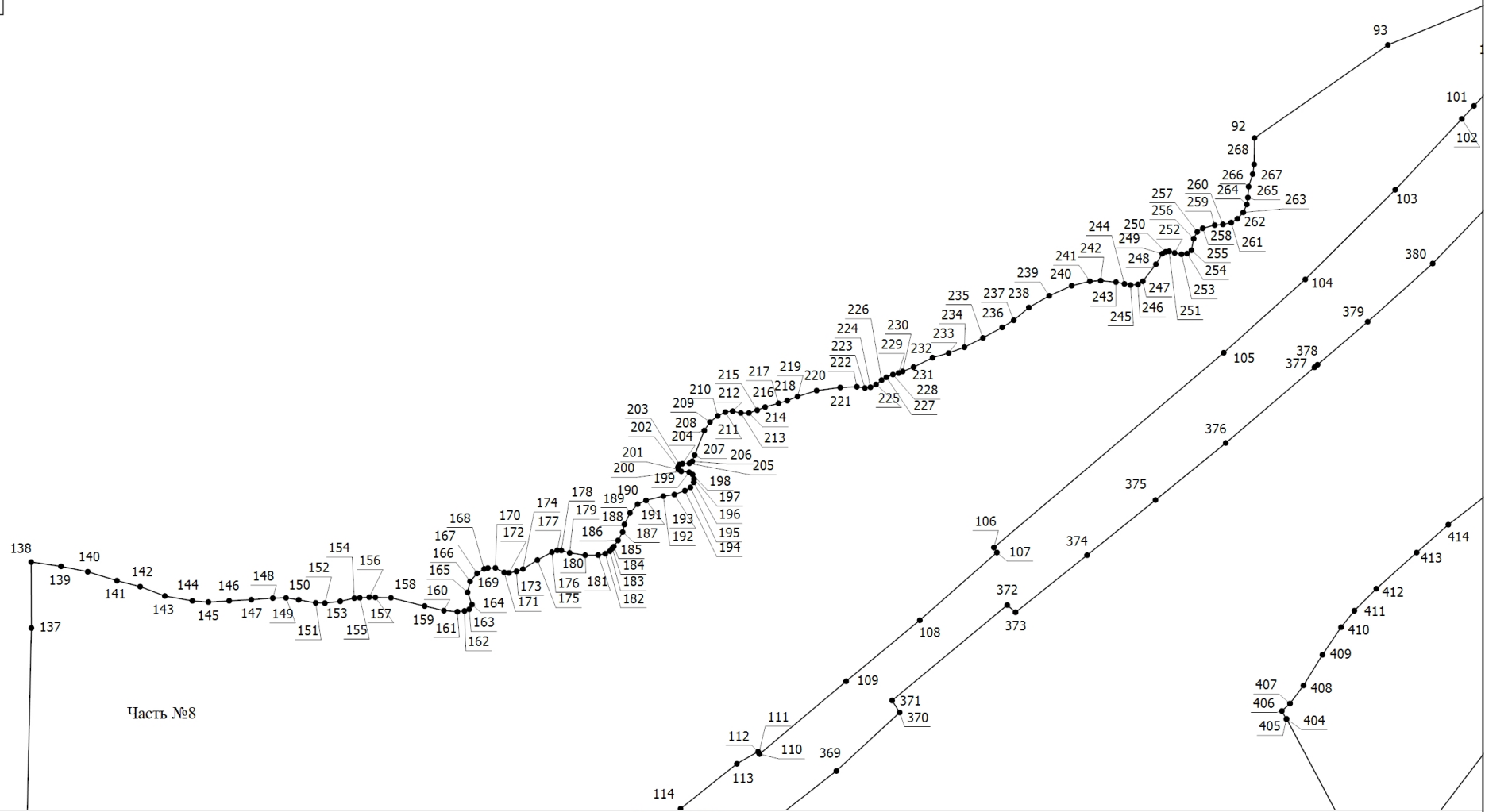
Часть №1

- Номер части границы

# Раздел 4 План границ объекта

Выносной лист 2

МСК-47, зона 2



Условные обозначения



- Характерная точка границы объекта, установленная (уточненная) при проведении работ

1

- Обозначение номеров характерных точек границы объекта

- Граница объекта, установленная (уточненная) при проведении работ по описанию местоположения границ

Часть №1

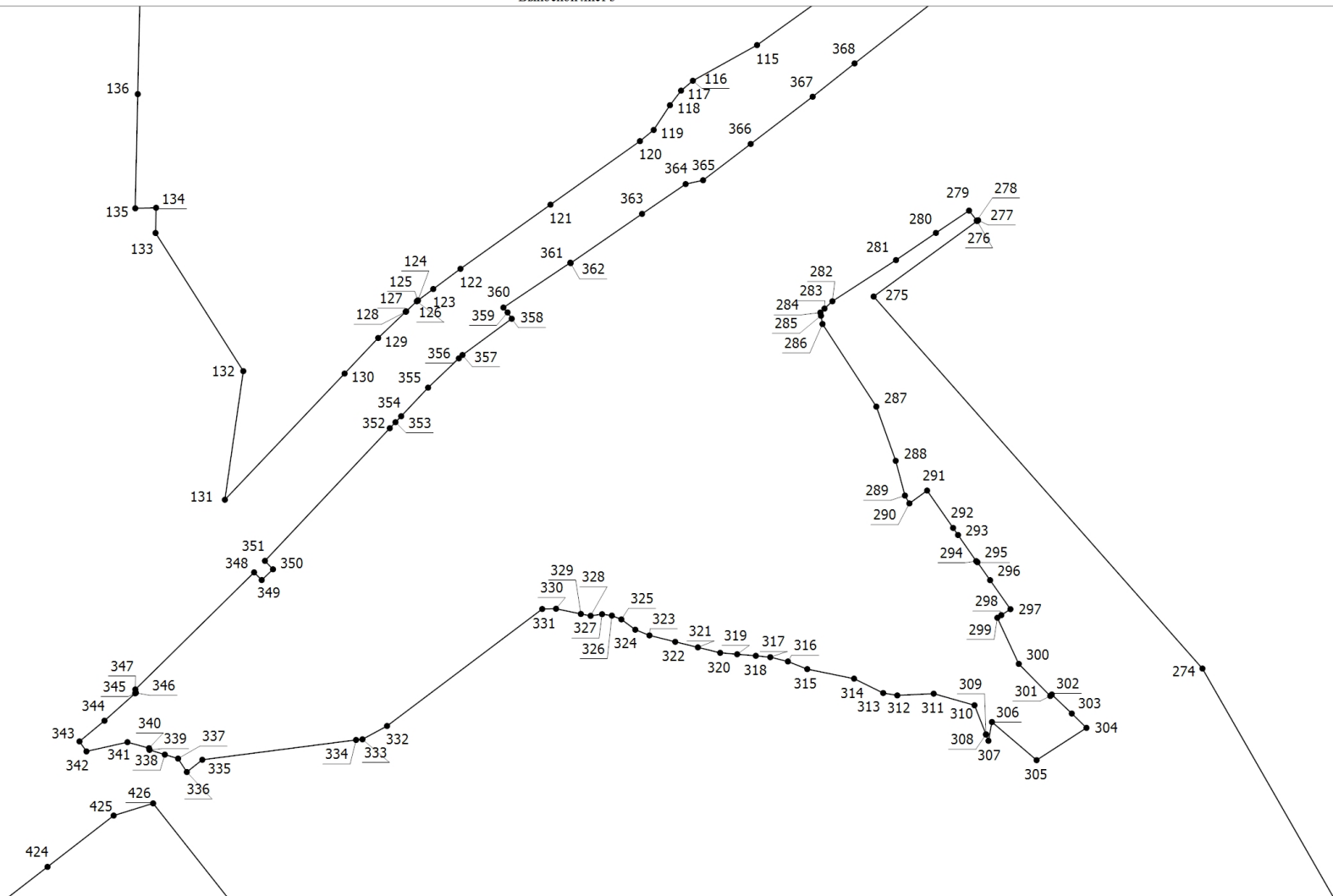
- Номер части границы

Масштаб 1:2000

# Раздел 4 План границ объекта

Выносной лист 3

МСК-47, зона 2



Масштаб 1:2000

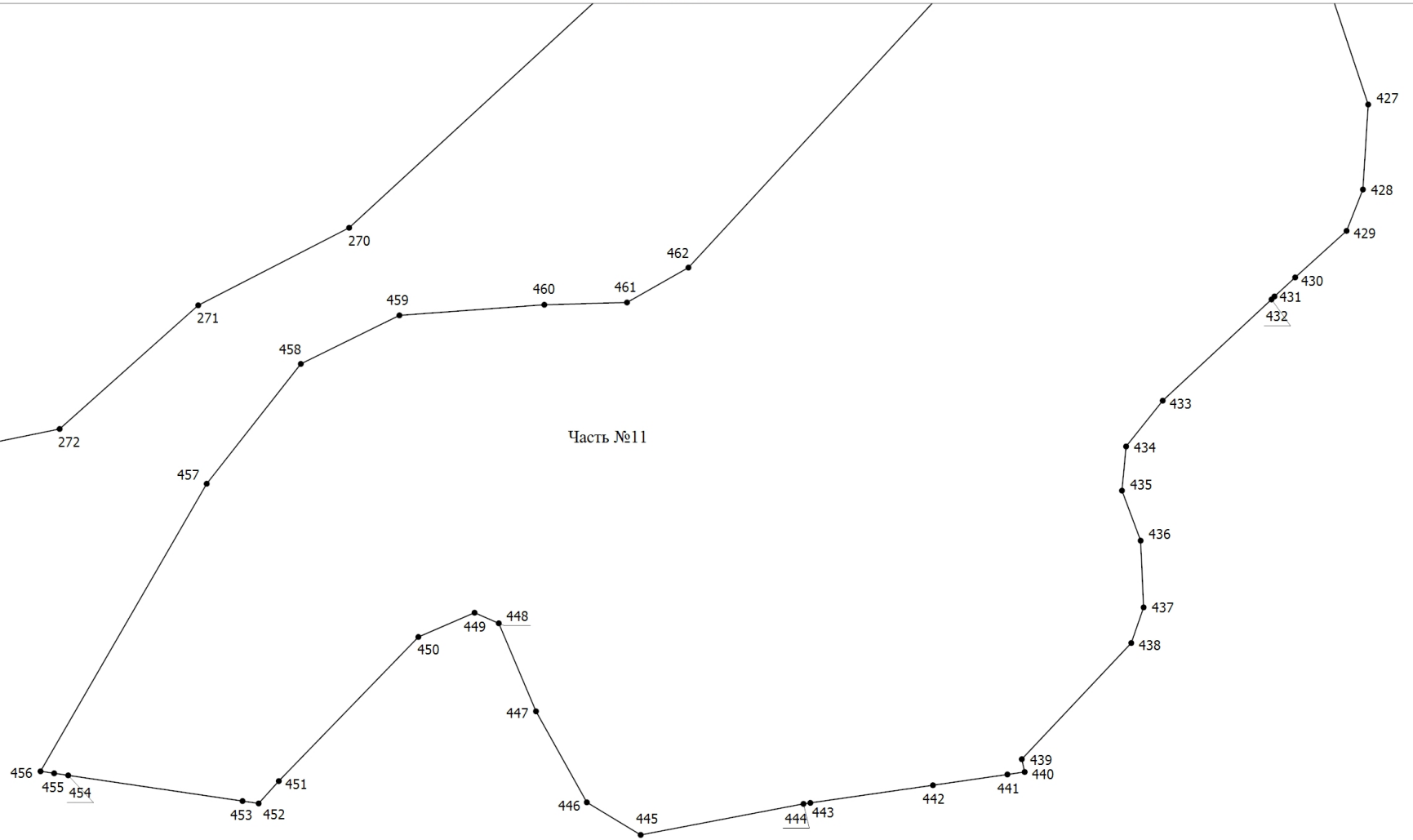
Условные обозначения

- - Характерная точка границы объекта, установленная (уточненная) при проведении работ
- 1 - Обозначение номеров характерных точек границы объекта
- - Граница объекта, установленная (уточненная) при проведении работ по описанию местоположения границ

# Раздел 4 План границ объекта

Выносной лист 4

МСК-47, зона 2



Масштаб 1:2000

Условные обозначения

- - Характерная точка границы объекта, установленная (уточненная) при проведении работ
- - Граница объекта, установленная (уточненная) при проведении работ по описанию местоположения границ

1  
Часть №1

- Обозначение номеров характерных точек границы объекта
- Номер части границы

## 4. ОПИСАНИЕ МЕСТОПОЛОЖЕНИЯ ГРАНИЦ ДЕРЕВНИ СИГОЛОВО

ОПИСАНИЕ МЕСТОПОЛОЖЕНИЯ ГРАНИЦ деревни Сиголово		
(наименование объекта, местоположение границ которого описано (далее - объект))		
Раздел 1		
Сведения об объекте		
№ п/п	Характеристики объекта	Описание характеристик
1	2	3
1.	Местоположение объекта	187025, Ленинградская область, Тосненский муниципальный район, Шапкинское сельское поселение, деревня Сиголово
2.	Площадь объекта +/- величина погрешности определения площади (Р +/- Дельта Р)	418026 м <sup>2</sup> +/- 226 м <sup>2</sup>
3.	Иные характеристики объекта	-

Раздел 2					
Сведения о местоположении границ объекта					
1. Система координат МСК-47, зона 2					
2. Сведения о характерных точках границ объекта					
Обозначение характерных точек границ	Координаты, м		Метод определения координат характерной точки	Средняя квадратическая погрешность положения характерной точки (Mt), м	Описание обозначения точки на местности (при наличии)
	X	Y			
1	2	3	4	5	6
-	-	-	-	-	-

3. Сведения о характерных точках части (частей) границы объекта					
Обозначение характерных точек границ	Координаты, м		Метод определения координат характерной точки	Средняя квадратическая погрешность положения характерной точки (Mt), м	Описание обозначения точки на местности (при наличии)
	X	Y			
1	2	3	4	5	6
Часть № 1	-	-	-	-	-
1	401296,44	2264083,49	Картометрический метод	0,1	-
2	401293,89	2264080,71	Картометрический метод	0,1	-
3	401276,75	2264062,03	Картометрический метод	0,1	-
4	401244,64	2264021,30	Картометрический метод	0,1	-
5	401242,25	2264018,27	Картометрический метод	0,1	-
6	401233,26	2264006,87	Картометрический метод	0,1	-
7	401222,53	2263993,21	Картометрический метод	0,1	-
8	401223,14	2263992,70	Картометрический метод	0,1	-
9	401220,28	2263988,90	Картометрический метод	0,1	-
10	401219,45	2263989,47	Картометрический метод	0,1	-
11	401172,02	2263929,42	Картометрический метод	0,1	-
12	401144,91	2263896,10	Картометрический метод	0,1	-
13	401139,72	2263889,71	Картометрический метод	0,1	-
14	401134,57	2263883,38	Картометрический метод	0,1	-
15	401105,09	2263852,59	Картометрический метод	0,1	-
16	401074,80	2263825,11	Картометрический метод	0,1	-
17	401049,54	2263805,59	Картометрический метод	0,1	-
18	401032,78	2263794,97	Картометрический метод	0,1	-
19	400997,53	2263772,44	Картометрический метод	0,1	-
20	400984,92	2263766,32	Картометрический метод	0,1	-
21	400949,52	2263751,18	Картометрический метод	0,1	-
22	400944,33	2263749,74	Картометрический метод	0,1	-
23	400901,68	2263738,43	Картометрический метод	0,1	-
24	400887,82	2263735,45	Картометрический метод	0,1	-
25	400871,87	2263730,67	Картометрический метод	0,1	-
26	400857,56	2263730,98	Картометрический метод	0,1	-
27	400809,72	2263733,10	Картометрический метод	0,1	-
28	400783,84	2263734,49	Картометрический метод	0,1	-
29	400759,09	2263734,77	Картометрический метод	0,1	-
30	400737,56	2263738,68	Картометрический метод	0,1	-
31	400717,68	2263742,02	Картометрический метод	0,1	-
32	400688,95	2263747,40	Картометрический метод	0,1	-
33	400671,94	2263750,81	Картометрический метод	0,1	-
34	400726,14	2263640,15	Картометрический метод	0,1	-
35	400729,97	2263636,41	Картометрический метод	0,1	-
36	400731,50	2263633,18	Картометрический метод	0,1	-
37	400731,58	2263631,31	Картометрический метод	0,1	-
38	400730,56	2263629,95	Картометрический метод	0,1	-
39	400730,22	2263628,51	Картометрический метод	0,1	-
40	400731,16	2263626,47	Картометрический метод	0,1	-
41	400732,86	2263625,53	Картометрический метод	0,1	-



1	2	3	4	5	6
42	400737,36	2263618,31	Картометрический метод	0,1	-
43	400740,00	2263614,14	Картометрический метод	0,1	-
44	400741,27	2263610,66	Картометрический метод	0,1	-
45	400741,44	2263607,34	Картометрический метод	0,1	-
46	400740,93	2263603,94	Картометрический метод	0,1	-
47	400739,06	2263597,74	Картометрический метод	0,1	-
48	400739,06	2263594,00	Картометрический метод	0,1	-
49	400740,76	2263590,34	Картометрический метод	0,1	-
50	400743,48	2263586,43	Картометрический метод	0,1	-
51	400743,99	2263582,10	Картометрический метод	0,1	-
52	400743,06	2263579,12	Картометрический метод	0,1	-
53	400748,50	2263573,85	Картометрический метод	0,1	-
54	400750,71	2263574,28	Картометрический метод	0,1	-
55	400752,66	2263574,11	Картометрический метод	0,1	-
56	400754,62	2263574,36	Картометрический метод	0,1	-
57	400756,32	2263576,32	Картометрический метод	0,1	-
58	400757,25	2263579,80	Картометрический метод	0,1	-
59	400757,08	2263582,61	Картометрический метод	0,1	-
60	400757,17	2263586,01	Картометрический метод	0,1	-
61	400758,19	2263589,41	Картометрический метод	0,1	-
62	400759,80	2263591,28	Картометрический метод	0,1	-
63	400762,61	2263591,28	Картометрический метод	0,1	-
64	400767,62	2263587,96	Картометрический метод	0,1	-
65	400771,79	2263586,60	Картометрический метод	0,1	-
66	400775,21	2263587,46	Картометрический метод	0,1	-
67	400776,29	2263589,15	Картометрический метод	0,1	-
68	400776,97	2263592,13	Картометрический метод	0,1	-
69	400775,61	2263595,10	Картометрический метод	0,1	-
70	400772,98	2263598,25	Картометрический метод	0,1	-
71	400770,60	2263601,22	Картометрический метод	0,1	-
72	400769,41	2263603,52	Картометрический метод	0,1	-
73	400769,66	2263604,96	Картометрический метод	0,1	-
74	400770,77	2263606,24	Картометрический метод	0,1	-
75	400772,99	2263606,74	Картометрический метод	0,1	-
76	400778,42	2263604,62	Картометрический метод	0,1	-
77	400783,43	2263600,63	Картометрический метод	0,1	-
78	400787,51	2263595,70	Картометрический метод	0,1	-
79	400791,17	2263588,73	Картометрический метод	0,1	-
80	400794,48	2263582,35	Картометрический метод	0,1	-
81	400797,54	2263579,29	Картометрический метод	0,1	-
82	400799,11	2263577,53	Картометрический метод	0,1	-
83	400801,92	2263575,15	Картометрический метод	0,1	-
84	400802,84	2263574,38	Картометрический метод	0,1	-
85	400809,36	2263563,93	Картометрический метод	0,1	-
86	400815,08	2263554,77	Картометрический метод	0,1	-
87	400817,24	2263551,31	Картометрический метод	0,1	-
88	400817,57	2263551,50	Картометрический метод	0,1	-
89	400818,16	2263550,16	Картометрический метод	0,1	-
90	400818,41	2263546,93	Картометрический метод	0,1	-

1	2	3	4	5	6
91	400817,73	2263543,53	Картометрический метод	0,1	-
92	400817,39	2263541,15	Картометрический метод	0,1	-
93	400818,75	2263537,67	Картометрический метод	0,1	-
94	400821,47	2263535,20	Картометрический метод	0,1	-
95	400826,49	2263532,74	Картометрический метод	0,1	-
96	400828,78	2263530,78	Картометрический метод	0,1	-
97	400829,21	2263527,04	Картометрический метод	0,1	-
98	400828,36	2263522,96	Картометрический метод	0,1	-
99	400828,87	2263520,33	Картометрический метод	0,1	-
100	400830,74	2263517,27	Картометрический метод	0,1	-
101	400834,48	2263512,17	Картометрический метод	0,1	-
102	400838,30	2263503,33	Картометрический метод	0,1	-
103	400841,19	2263500,10	Картометрический метод	0,1	-
104	400845,02	2263497,72	Картометрический метод	0,1	-
105	400848,33	2263495,76	Картометрический метод	0,1	-
106	400852,58	2263492,02	Картометрический метод	0,1	-
107	400856,24	2263489,56	Картометрический метод	0,1	-
108	400861,85	2263488,28	Картометрический метод	0,1	-
109	400870,43	2263487,26	Картометрический метод	0,1	-
110	400878,76	2263486,33	Картометрический метод	0,1	-
111	400881,23	2263484,37	Картометрический метод	0,1	-
112	400881,91	2263481,65	Картометрический метод	0,1	-
113	400882,33	2263477,66	Картометрический метод	0,1	-
114	400884,88	2263473,15	Картометрический метод	0,1	-
115	400895,94	2263474,63	Картометрический метод	0,1	-
116	400904,18	2263459,69	Картометрический метод	0,1	-
117	400913,67	2263437,63	Картометрический метод	0,1	-
118	400921,89	2263442,28	Картометрический метод	0,1	-
119	400921,86	2263441,96	Картометрический метод	0,1	-
120	400923,56	2263438,05	Картометрический метод	0,1	-
121	400924,83	2263434,99	Картометрический метод	0,1	-
122	400924,92	2263431,93	Картометрический метод	0,1	-
123	400924,06	2263429,60	Картометрический метод	0,1	-
124	400921,94	2263429,04	Картометрический метод	0,1	-
125	400925,51	2263425,29	Картометрический метод	0,1	-
126	400926,36	2263422,23	Картометрический метод	0,1	-
127	400940,64	2263406,85	Картометрический метод	0,1	-
128	400941,92	2263404,38	Картометрический метод	0,1	-
129	400943,11	2263395,37	Картометрический метод	0,1	-
130	400942,00	2263390,87	Картометрический метод	0,1	-
131	400937,92	2263386,87	Картометрический метод	0,1	-
132	400937,24	2263383,90	Картометрический метод	0,1	-
133	400941,49	2263368,77	Картометрический метод	0,1	-
134	400942,85	2263366,22	Картометрический метод	0,1	-
135	400945,91	2263363,41	Картометрический метод	0,1	-
136	400947,00	2263360,55	Картометрический метод	0,1	-
137	400953,44	2263335,05	Картометрический метод	0,1	-
138	400953,49	2263334,87	Картометрический метод	0,1	-
139	400946,92	2263312,31	Картометрический метод	0,1	-

1	2	3	4	5	6
140	400952,53	2263312,85	Картометрический метод	0,1	-
141	400959,49	2263289,56	Картометрический метод	0,1	-
142	400957,32	2263288,55	Картометрический метод	0,1	-
143	400924,51	2263271,06	Картометрический метод	0,1	-
144	400927,24	2263265,71	Картометрический метод	0,1	-
145	400960,04	2263283,20	Картометрический метод	0,1	-
146	400971,68	2263288,64	Картометрический метод	0,1	-
147	400975,36	2263281,21	Картометрический метод	0,1	-
148	400927,95	2263257,95	Картометрический метод	0,1	-
149	400945,83	2263218,21	Картометрический метод	0,1	-
150	400960,96	2263225,56	Картометрический метод	0,1	-
151	400966,74	2263224,64	Картометрический метод	0,1	-
152	400971,49	2263227,37	Картометрический метод	0,1	-
153	400990,65	2263180,50	Картометрический метод	0,1	-
154	401020,60	2263194,17	Картометрический метод	0,1	-
155	401045,71	2263205,39	Картометрический метод	0,1	-
156	401045,62	2263205,61	Картометрический метод	0,1	-
157	401030,41	2263240,45	Картометрический метод	0,1	-
158	401065,50	2263258,78	Картометрический метод	0,1	-
159	401095,93	2263274,69	Картометрический метод	0,1	-
160	401101,06	2263277,68	Картометрический метод	0,1	-
161	401123,29	2263289,40	Картометрический метод	0,1	-
162	401147,13	2263300,09	Картометрический метод	0,1	-
163	401170,36	2263312,11	Картометрический метод	0,1	-
164	401196,86	2263328,87	Картометрический метод	0,1	-
165	401220,39	2263342,58	Картометрический метод	0,1	-
166	401237,19	2263353,81	Картометрический метод	0,1	-
167	401262,50	2263343,53	Картометрический метод	0,1	-
168	401263,22	2263345,90	Картометрический метод	0,1	-
169	401262,46	2263347,94	Картометрический метод	0,1	-
170	401263,05	2263351,43	Картометрический метод	0,1	-
171	401264,75	2263353,38	Картометрический метод	0,1	-
172	401265,18	2263355,42	Картометрический метод	0,1	-
173	401264,84	2263358,23	Картометрический метод	0,1	-
174	401265,18	2263361,54	Картометрический метод	0,1	-
175	401266,45	2263364,09	Картометрический метод	0,1	-
176	401269,26	2263366,64	Картометрический метод	0,1	-
177	401271,72	2263367,49	Картометрический метод	0,1	-
178	401275,97	2263367,15	Картометрический метод	0,1	-
179	401279,20	2263367,07	Картометрический метод	0,1	-
180	401281,50	2263368,17	Картометрический метод	0,1	-
181	401282,86	2263370,64	Картометрический метод	0,1	-
182	401283,88	2263375,48	Картометрический метод	0,1	-
183	401285,49	2263380,67	Картометрический метод	0,1	-
184	401287,79	2263385,17	Картометрический метод	0,1	-
185	401289,83	2263389,59	Картометрический метод	0,1	-
186	401290,76	2263394,27	Картометрический метод	0,1	-
187	401294,08	2263400,74	Картометрический метод	0,1	-
188	401300,95	2263397,48	Картометрический метод	0,1	-

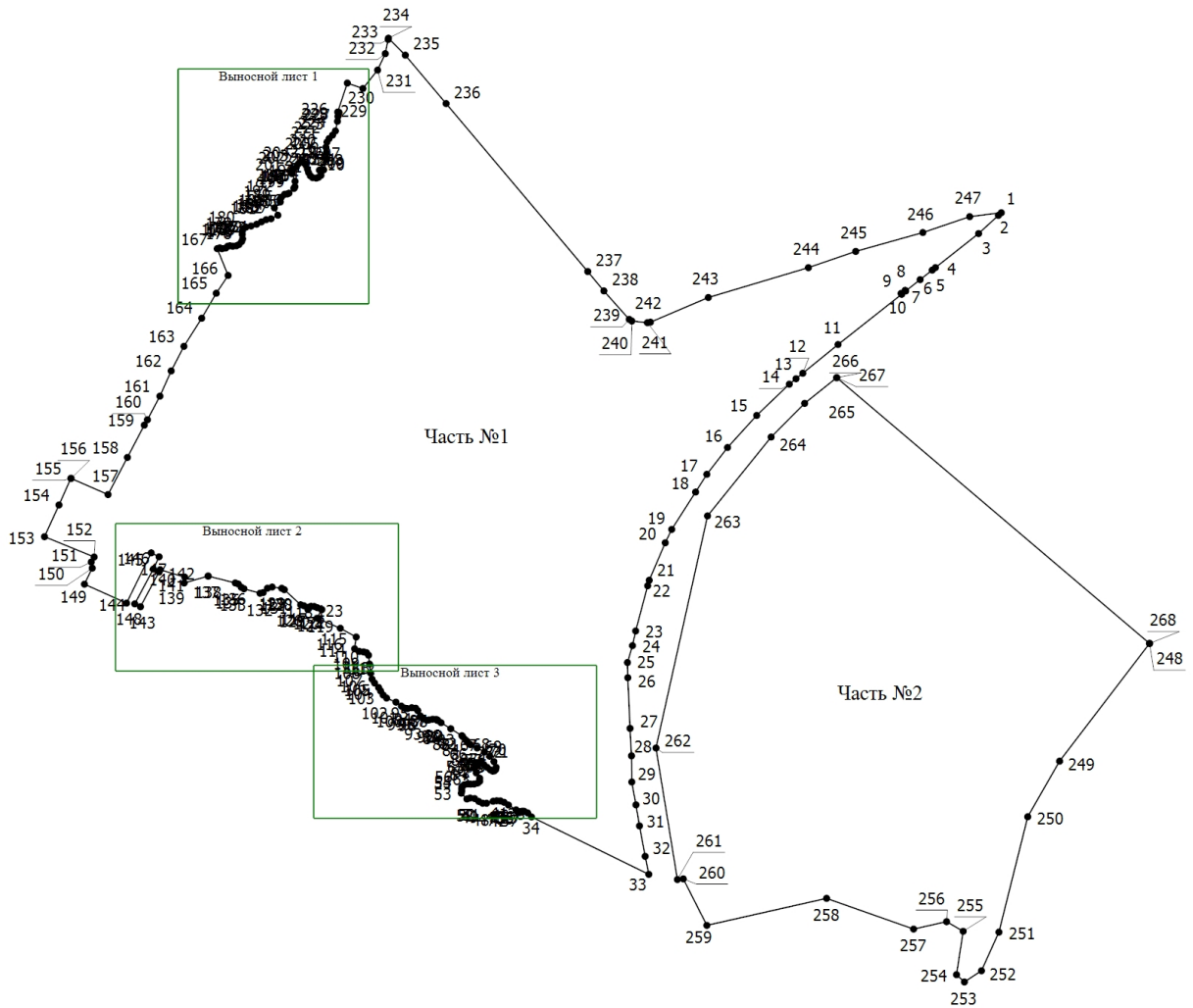
1	2	3	4	5	6
189	401306,56	2263403,04	Картометрический метод	0,1	-
190	401306,91	2263402,85	Картометрический метод	0,1	-
191	401309,12	2263402,68	Картометрический метод	0,1	-
192	401311,08	2263404,04	Картометрический метод	0,1	-
193	401313,88	2263407,19	Картометрический метод	0,1	-
194	401314,14	2263409,74	Картометрический метод	0,1	-
195	401314,80	2263411,21	Картометрический метод	0,1	-
196	401319,46	2263415,82	Картометрический метод	0,1	-
197	401319,56	2263416,07	Картометрический метод	0,1	-
198	401320,94	2263416,79	Картометрический метод	0,1	-
199	401326,04	2263416,96	Картометрический метод	0,1	-
200	401333,18	2263414,24	Картометрический метод	0,1	-
201	401335,30	2263413,90	Картометрический метод	0,1	-
202	401337,34	2263414,84	Картометрический метод	0,1	-
203	401339,38	2263418,07	Картометрический метод	0,1	-
204	401342,53	2263419,94	Картометрический метод	0,1	-
205	401344,31	2263422,15	Картометрический метод	0,1	-
206	401344,31	2263424,27	Картометрический метод	0,1	-
207	401342,36	2263426,57	Картометрический метод	0,1	-
208	401337,61	2263428,61	Картометрический метод	0,1	-
209	401334,37	2263429,71	Картометрический метод	0,1	-
210	401331,31	2263431,33	Картометрический метод	0,1	-
211	401329,52	2263433,54	Картометрический метод	0,1	-
212	401329,07	2263437,08	Картометрический метод	0,1	-
213	401329,91	2263439,18	Картометрический метод	0,1	-
214	401331,74	2263441,47	Картометрический метод	0,1	-
215	401336,59	2263439,93	Картометрический метод	0,1	-
216	401336,96	2263443,96	Картометрический метод	0,1	-
217	401346,98	2263447,05	Картометрический метод	0,1	-
218	401347,03	2263447,05	Картометрический метод	0,1	-
219	401353,15	2263446,54	Картометрический метод	0,1	-
220	401358,25	2263446,03	Картометрический метод	0,1	-
221	401363,10	2263447,14	Картометрический метод	0,1	-
222	401366,41	2263449,09	Картометрический метод	0,1	-
223	401369,64	2263452,32	Картометрический метод	0,1	-
224	401373,64	2263455,04	Картометрический метод	0,1	-
225	401382,73	2263457,00	Картометрический метод	0,1	-
226	401387,41	2263457,51	Картометрический метод	0,1	-
227	401391,10	2263458,50	Картометрический метод	0,1	-
228	401391,47	2263457,24	Картометрический метод	0,1	-
229	401418,82	2263466,30	Картометрический метод	0,1	-
230	401413,63	2263480,95	Картометрический метод	0,1	-
231	401431,03	2263494,85	Картометрический метод	0,1	-
232	401446,54	2263502,10	Картометрический метод	0,1	-
233	401459,94	2263504,84	Картометрический метод	0,1	-
234	401461,18	2263505,09	Картометрический метод	0,1	-
235	401445,10	2263521,00	Картометрический метод	0,1	-
236	401399,49	2263559,47	Картометрический метод	0,1	-
237	401240,91	2263693,20	Картометрический метод	0,1	-

1	2	3	4	5	6
238	401222,60	2263708,39	Картометрический метод	0,1	-
239	401195,76	2263732,33	Картометрический метод	0,1	-
240	401194,22	2263734,80	Картометрический метод	0,1	-
241	401192,65	2263749,49	Картометрический метод	0,1	-
242	401193,09	2263752,33	Картометрический метод	0,1	-
243	401216,38	2263806,95	Картометрический метод	0,1	-
244	401244,61	2263901,42	Картометрический метод	0,1	-
245	401259,93	2263946,06	Картометрический метод	0,1	-
246	401277,70	2264009,42	Картометрический метод	0,1	-
247	401292,74	2264053,63	Картометрический метод	0,1	-
1	401296,44	2264083,49	Картометрический метод	0,1	-
Часть № 2	-	-	-	-	-
248	400889,86	2264223,36	Картометрический метод	0,1	-
249	400778,77	2264138,46	Картометрический метод	0,1	-
250	400726,31	2264108,42	Картометрический метод	0,1	-
251	400617,41	2264081,23	Картометрический метод	0,1	-
252	400580,96	2264064,75	Картометрический метод	0,1	-
253	400570,39	2264048,64	Картометрический метод	0,1	-
254	400577,23	2264041,17	Картометрический метод	0,1	-
255	400618,19	2264047,48	Картометрический метод	0,1	-
256	400627,31	2264031,82	Картометрический метод	0,1	-
257	400620,28	2264000,69	Картометрический метод	0,1	-
258	400649,27	2263918,56	Картометрический метод	0,1	-
259	400623,79	2263805,59	Картометрический метод	0,1	-
260	400667,71	2263783,35	Картометрический метод	0,1	-
261	400667,05	2263777,80	Картометрический метод	0,1	-
262	400791,18	2263757,56	Картометрический метод	0,1	-
263	401010,28	2263806,23	Картометрический метод	0,1	-
264	401084,68	2263866,27	Картометрический метод	0,1	-
265	401116,52	2263897,90	Картометрический метод	0,1	-
266	401140,76	2263928,12	Картометрический метод	0,1	-
267	401140,75	2263928,12	Картометрический метод	0,1	-
268	400889,87	2264223,35	Картометрический метод	0,1	-
248	400889,86	2264223,36	Картометрический метод	0,1	-



# Раздел 4 План границ объекта

МСК-47, зона 2



Масштаб 1:7000

Условные обозначения



- Характерная точка границы объекта, установленная (уточненная) при проведении работ



- Характерная точка границы объекта, установленная (уточненная) при проведении работ

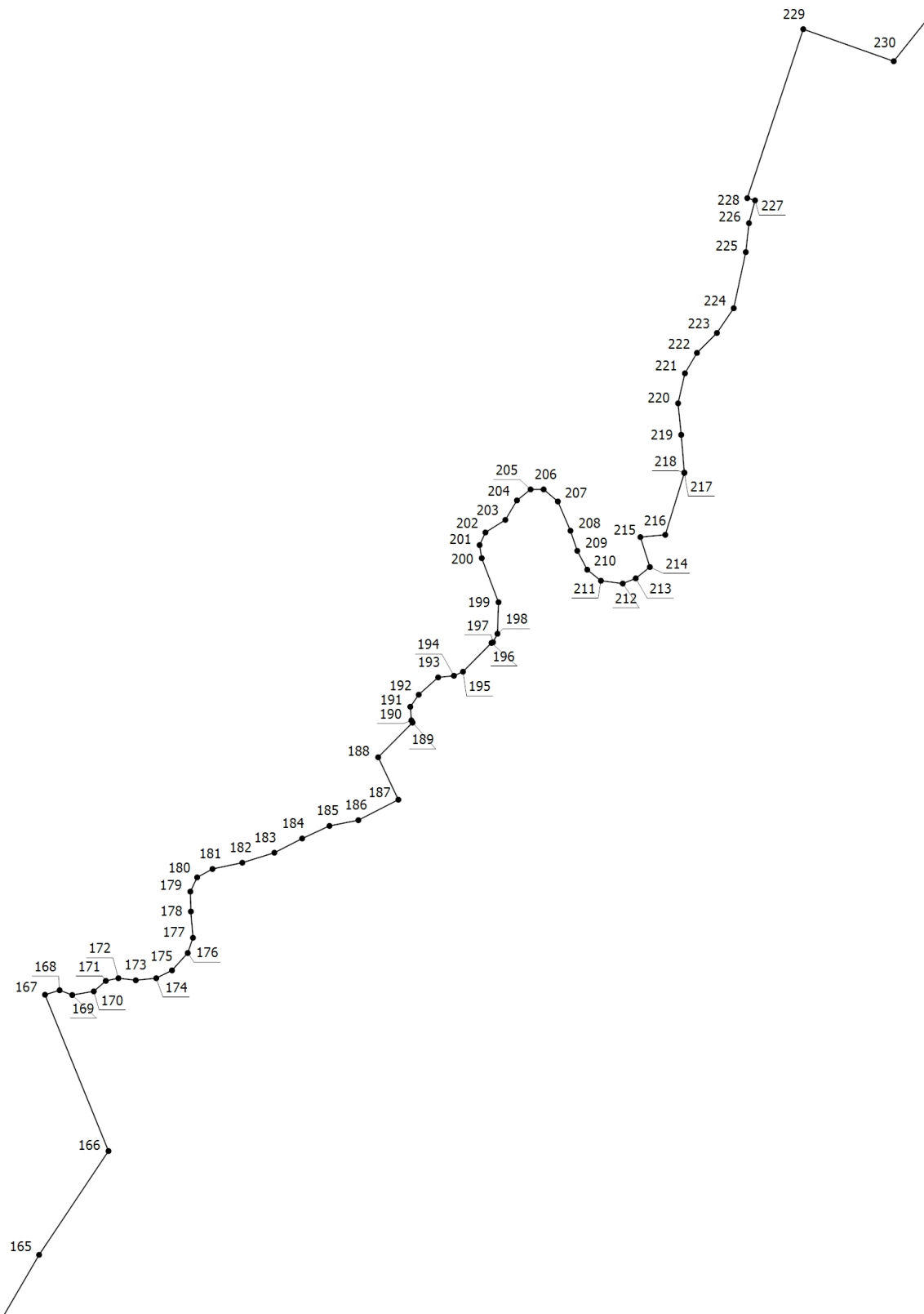


- Граница объекта, установленная (уточненная) при проведении работ по описанию местоположения границ

# Раздел 4 План границ объекта

Выносной лист 1

МСК-47, зона 2



Масштаб 1:1000

Условные обозначения



- Характерная точка границы объекта, установленная (уточненная) при проведении работ



- Характерная точка границы объекта, установленная (уточненная) при проведении работ



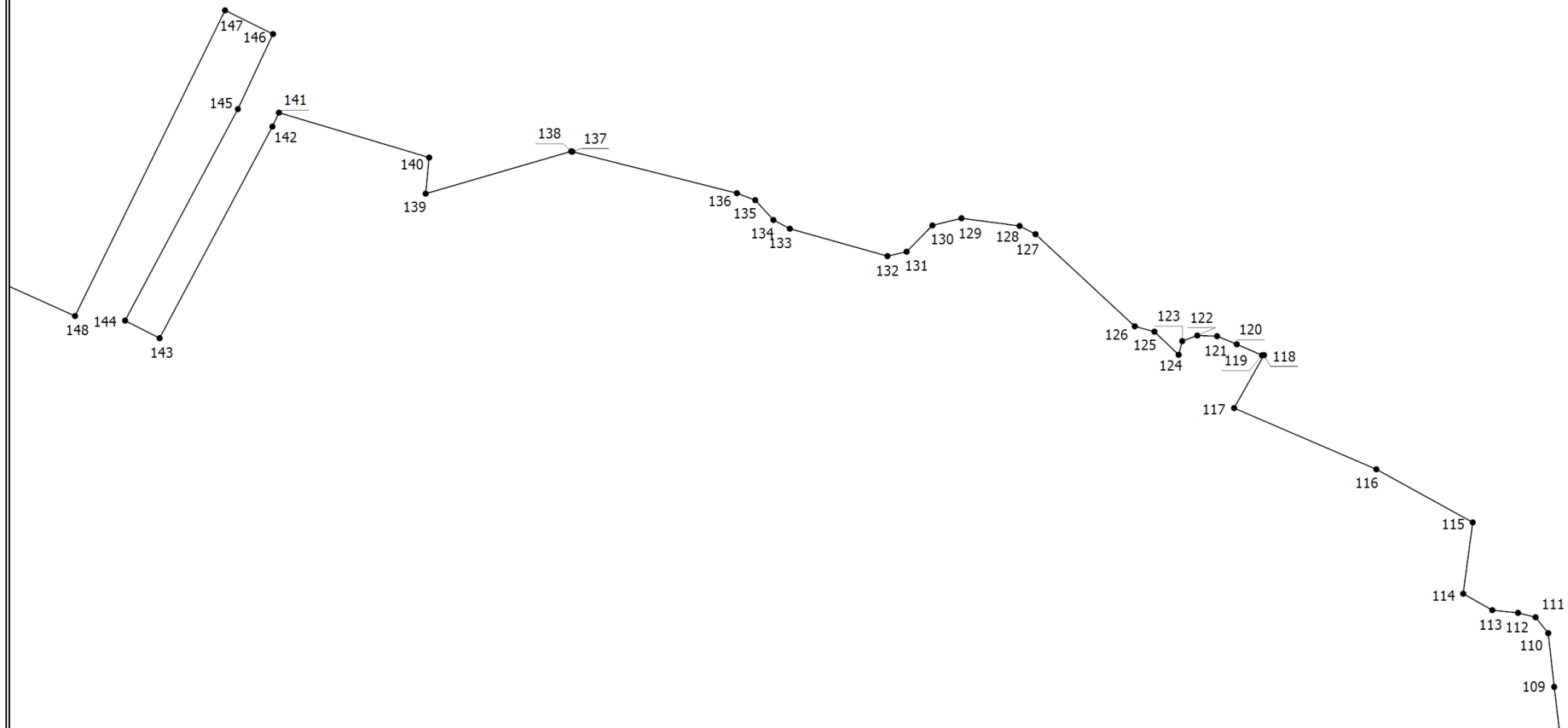
- Граница объекта, установленная (уточненная) при проведении работ по описанию местоположения границ



# Раздел 4 План границ объекта

Выносной лист 2

МСК-47, зона 2



Масштаб 1:1000


Условные обозначения

- - Характерная точка границы объекта, установленная (уточненная) при проведении работ
- 1 - Характерная точка границы объекта, установленная (уточненная) при проведении работ
- \_\_\_\_\_ - Граница объекта, установленная (уточненная) при проведении работ по описанию местоположения границ

# Раздел 4 План границ объекта

Выносной лист 3

МСК-47, зона 2



Масштаб 1:1000

Условные обозначения

- - Характерная точка границы объекта, установленная (уточненная) при проведении работ
- \_\_\_\_\_ - Граница объекта, установленная (уточненная) при проведении работ по описанию местоположения границ

- Характерная точка границы объекта, установленная (уточненная) при проведении работ

## 5. ОПИСАНИЕ МЕСТОПОЛОЖЕНИЯ ГРАНИЦ ДЕРЕВНИ СТАРОСЕЛЬЕ

ОПИСАНИЕ МЕСТОПОЛОЖЕНИЯ ГРАНИЦ деревня Староселье		
(наименование объекта, местоположение границ которого описано (далее - объект))		
Раздел 1		
Сведения об объекте		
№ п/п	Характеристики объекта	Описание характеристик
1	2	3
1.	Местоположение объекта	187025, Ленинградская область, Тосненский муниципальный район, Шапкинское сельское поселение, деревня Староселье
2.	Площадь объекта +/- величина погрешности определения площади (Р +/- Дельта Р)	556932 м <sup>2</sup> +/- 261 м <sup>2</sup>
3.	Иные характеристики объекта	-

Раздел 2					
Сведения о местоположении границ объекта					
1. Система координат МСК-47, зона 2					
2. Сведения о характерных точках границ объекта					
Обозначение характерных точек границ	Координаты, м		Метод определения координат характерной точки	Средняя квадратическая погрешность положения характерной точки (Mt), м	Описание обозначения точки на местности (при наличии)
	X	Y			
1	2	3	4	5	6
-	-	-	-	-	-

3. Сведения о характерных точках части (частей) границы объекта					
Обозначение характерных точек границ	Координаты, м		Метод определения координат характерной точки	Средняя квадратическая погрешность положения характерной точки (Mt), м	Описание обозначения точки на местности (при наличии)
	X	Y			
1	2	3	4	5	6
Часть № 1	-	-	-	-	-
1	400209,30	2262725,76	Картометрический метод	0,1	-
2	400175,41	2262693,16	Картометрический метод	0,1	-
3	400187,00	2262674,17	Картометрический метод	0,1	-
4	400232,81	2262697,67	Картометрический метод	0,1	-
1	400209,30	2262725,76	Картометрический метод	0,1	-
Часть № 2	-	-	-	-	-
5	400173,19	2262764,33	Картометрический метод	0,1	-
6	400147,43	2262743,12	Картометрический метод	0,1	-
7	400169,65	2262717,74	Картометрический метод	0,1	-
8	400194,45	2262740,31	Картометрический метод	0,1	-
5	400173,19	2262764,33	Картометрический метод	0,1	-
Часть № 3	-	-	-	-	-
9	399998,29	2263624,24	Картометрический метод	0,1	-
10	399933,61	2263614,83	Картометрический метод	0,1	-
11	399802,22	2263523,24	Картометрический метод	0,1	-
12	399802,81	2263512,96	Картометрический метод	0,1	-
13	399776,63	2263500,51	Картометрический метод	0,1	-
14	399815,02	2263412,87	Картометрический метод	0,1	-
15	399832,21	2263372,69	Картометрический метод	0,1	-
16	399839,35	2263356,01	Картометрический метод	0,1	-
17	399832,40	2263344,91	Картометрический метод	0,1	-
18	399825,87	2263340,34	Картометрический метод	0,1	-
19	399821,65	2263351,43	Картометрический метод	0,1	-
20	399797,78	2263405,18	Картометрический метод	0,1	-
21	399776,93	2263448,93	Картометрический метод	0,1	-
22	399767,30	2263469,15	Картометрический метод	0,1	-
23	399760,99	2263482,39	Картометрический метод	0,1	-
24	399758,62	2263488,26	Картометрический метод	0,1	-
25	399742,16	2263484,49	Картометрический метод	0,1	-
26	399733,59	2263482,53	Картометрический метод	0,1	-
27	399729,49	2263481,59	Картометрический метод	0,1	-
28	399673,05	2263468,67	Картометрический метод	0,1	-
29	399667,46	2263447,43	Картометрический метод	0,1	-
30	399665,96	2263446,15	Картометрический метод	0,1	-
31	399652,24	2263434,46	Картометрический метод	0,1	-
32	399652,23	2263434,45	Картометрический метод	0,1	-
33	399648,85	2263431,58	Картометрический метод	0,1	-
34	399637,92	2263422,29	Картометрический метод	0,1	-
35	399636,99	2263421,50	Картометрический метод	0,1	-
36	399621,75	2263408,54	Картометрический метод	0,1	-
37	399620,81	2263407,74	Картометрический метод	0,1	-

1	2	3	4	5	6
38	399619,99	2263407,05	Картометрический метод	0,1	-
39	399617,66	2263405,07	Картометрический метод	0,1	-
40	399606,51	2263395,59	Картометрический метод	0,1	-
41	399591,27	2263382,64	Картометрический метод	0,1	-
42	399576,04	2263369,69	Картометрический метод	0,1	-
43	399560,79	2263356,73	Картометрический метод	0,1	-
44	399560,69	2263356,65	Картометрический метод	0,1	-
45	399557,83	2263359,97	Картометрический метод	0,1	-
46	399544,37	2263347,88	Картометрический метод	0,1	-
47	399529,30	2263335,54	Картометрический метод	0,1	-
48	399528,00	2263334,59	Картометрический метод	0,1	-
49	399512,95	2263324,68	Картометрический метод	0,1	-
50	399499,16	2263313,84	Картометрический метод	0,1	-
51	399499,47	2263313,47	Картометрический метод	0,1	-
52	399534,21	2263274,47	Картометрический метод	0,1	-
53	399537,31	2263270,98	Картометрический метод	0,1	-
54	399593,50	2263207,87	Картометрический метод	0,1	-
55	399600,04	2263200,52	Картометрический метод	0,1	-
56	399597,96	2263192,14	Картометрический метод	0,1	-
57	399614,91	2263175,83	Картометрический метод	0,1	-
58	399617,05	2263177,15	Картометрический метод	0,1	-
59	399624,08	2263181,48	Картометрический метод	0,1	-
60	399646,65	2263195,40	Картометрический метод	0,1	-
61	399649,79	2263198,09	Картометрический метод	0,1	-
62	399667,03	2263183,79	Картометрический метод	0,1	-
63	399775,91	2263057,20	Картометрический метод	0,1	-
64	399768,44	2263057,73	Картометрический метод	0,1	-
65	399768,43	2263057,73	Картометрический метод	0,1	-
66	399774,78	2263051,26	Картометрический метод	0,1	-
67	399753,92	2263052,76	Картометрический метод	0,1	-
68	399728,82	2263047,83	Картометрический метод	0,1	-
69	399707,27	2263043,62	Картометрический метод	0,1	-
70	399687,12	2263041,15	Картометрический метод	0,1	-
71	399674,68	2263039,63	Картометрический метод	0,1	-
72	399676,70	2263037,79	Картометрический метод	0,1	-
73	399666,77	2263036,65	Картометрический метод	0,1	-
74	399641,41	2263023,50	Картометрический метод	0,1	-
75	399656,15	2263015,07	Картометрический метод	0,1	-
76	399664,45	2263010,23	Картометрический метод	0,1	-
77	399684,57	2262998,63	Картометрический метод	0,1	-
78	399778,90	2262997,62	Картометрический метод	0,1	-
79	399819,38	2263022,37	Картометрический метод	0,1	-
80	399885,35	2262938,38	Картометрический метод	0,1	-
81	399776,45	2262900,11	Картометрический метод	0,1	-
82	399766,83	2262894,14	Картометрический метод	0,1	-
83	399753,73	2262874,63	Картометрический метод	0,1	-
84	399777,19	2262833,86	Картометрический метод	0,1	-
85	399781,03	2262827,31	Картометрический метод	0,1	-
86	399797,59	2262834,58	Картометрический метод	0,1	-

1	2	3	4	5	6
87	399857,57	2262860,55	Картометрический метод	0,1	-
88	399858,57	2262857,96	Картометрический метод	0,1	-
89	399876,73	2262864,04	Картометрический метод	0,1	-
90	399928,33	2262845,70	Картометрический метод	0,1	-
91	399946,56	2262814,65	Картометрический метод	0,1	-
92	399939,00	2262789,63	Картометрический метод	0,1	-
93	399942,09	2262785,19	Картометрический метод	0,1	-
94	399957,78	2262755,77	Картометрический метод	0,1	-
95	399979,36	2262766,55	Картометрический метод	0,1	-
96	399971,50	2262783,91	Картометрический метод	0,1	-
97	399980,50	2262802,31	Картометрический метод	0,1	-
98	400009,09	2262806,40	Картометрический метод	0,1	-
99	400051,13	2262777,45	Картометрический метод	0,1	-
100	400057,82	2262768,95	Картометрический метод	0,1	-
101	400042,58	2262759,15	Картометрический метод	0,1	-
102	400063,56	2262722,07	Картометрический метод	0,1	-
103	400084,74	2262685,48	Картометрический метод	0,1	-
104	400126,45	2262665,09	Картометрический метод	0,1	-
105	400144,67	2262660,83	Картометрический метод	0,1	-
106	400168,20	2262661,23	Картометрический метод	0,1	-
107	400168,43	2262661,50	Картометрический метод	0,1	-
108	400169,28	2262664,30	Картометрический метод	0,1	-
109	400168,86	2262667,02	Картометрический метод	0,1	-
110	400167,58	2262669,57	Картометрический метод	0,1	-
111	400163,25	2262671,27	Картометрический метод	0,1	-
112	400160,27	2262673,06	Картометрический метод	0,1	-
113	400156,87	2262673,57	Картометрический метод	0,1	-
114	400150,67	2262679,98	Картометрический метод	0,1	-
115	400147,22	2262688,40	Картометрический метод	0,1	-
116	400144,98	2262692,59	Картометрический метод	0,1	-
117	400147,01	2262693,87	Картометрический метод	0,1	-
118	400125,46	2262732,77	Картометрический метод	0,1	-
119	400122,36	2262731,06	Картометрический метод	0,1	-
120	400113,91	2262746,32	Картометрический метод	0,1	-
121	400127,03	2262752,77	Картометрический метод	0,1	-
122	400129,53	2262749,15	Картометрический метод	0,1	-
123	400144,18	2262751,74	Картометрический метод	0,1	-
124	400174,55	2262774,34	Картометрический метод	0,1	-
125	400176,22	2262778,49	Картометрический метод	0,1	-
126	400170,18	2262797,75	Картометрический метод	0,1	-
127	400170,31	2262797,79	Картометрический метод	0,1	-
128	400173,37	2262802,80	Картометрический метод	0,1	-
129	400168,05	2262812,13	Картометрический метод	0,1	-
130	400198,87	2262805,96	Картометрический метод	0,1	-
131	400211,47	2262805,04	Картометрический метод	0,1	-
132	400216,68	2262808,15	Картометрический метод	0,1	-
133	400222,12	2262815,15	Картометрический метод	0,1	-
134	400225,32	2262817,89	Картометрический метод	0,1	-
135	400231,72	2262821,45	Картометрический метод	0,1	-

1	2	3	4	5	6
136	400235,22	2262822,68	Картометрический метод	0,1	-
137	400241,99	2262824,00	Картометрический метод	0,1	-
138	400253,56	2262823,96	Картометрический метод	0,1	-
139	400271,20	2262821,48	Картометрический метод	0,1	-
140	400280,43	2262821,29	Картометрический метод	0,1	-
141	400295,69	2262822,56	Картометрический метод	0,1	-
142	400306,36	2262824,52	Картометрический метод	0,1	-
143	400333,77	2262830,81	Картометрический метод	0,1	-
144	400349,88	2262835,65	Картометрический метод	0,1	-
145	400360,75	2262836,57	Картометрический метод	0,1	-
146	400366,63	2262838,10	Картометрический метод	0,1	-
147	400374,47	2262841,22	Картометрический метод	0,1	-
148	400377,82	2262843,52	Картометрический метод	0,1	-
149	400380,61	2262844,92	Картометрический метод	0,1	-
150	400402,56	2262851,52	Картометрический метод	0,1	-
151	400424,62	2262859,00	Картометрический метод	0,1	-
152	400431,78	2262861,94	Картометрический метод	0,1	-
153	400453,93	2262869,58	Картометрический метод	0,1	-
154	400486,94	2262884,67	Картометрический метод	0,1	-
155	400509,54	2262899,77	Картометрический метод	0,1	-
156	400513,36	2262905,29	Картометрический метод	0,1	-
157	400514,45	2262910,66	Картометрический метод	0,1	-
158	400514,45	2262921,52	Картометрический метод	0,1	-
159	400509,31	2262951,42	Картометрический метод	0,1	-
160	400510,24	2262950,03	Картометрический метод	0,1	-
161	400579,59	2262846,75	Картометрический метод	0,1	-
162	400583,76	2262849,89	Картометрический метод	0,1	-
163	400590,30	2262853,55	Картометрический метод	0,1	-
164	400592,94	2262854,40	Картометрический метод	0,1	-
165	400596,34	2262854,06	Картометрический метод	0,1	-
166	400599,48	2262852,62	Картометрический метод	0,1	-
167	400605,13	2262853,25	Картометрический метод	0,1	-
168	400608,75	2262857,21	Картометрический метод	0,1	-
169	400611,04	2262858,99	Картометрический метод	0,1	-
170	400614,19	2262860,18	Картометрический метод	0,1	-
171	400632,46	2262860,01	Картометрический метод	0,1	-
172	400648,36	2262865,11	Картометрический метод	0,1	-
173	400657,54	2262867,07	Картометрический метод	0,1	-
174	400666,55	2262869,19	Картометрический метод	0,1	-
175	400676,32	2262870,38	Картометрический метод	0,1	-
176	400700,29	2262879,90	Картометрический метод	0,1	-
177	400701,40	2262883,90	Картометрический метод	0,1	-
178	400703,86	2262887,81	Картометрический метод	0,1	-
179	400705,48	2262890,19	Картометрический метод	0,1	-
180	400707,69	2262891,04	Картометрический метод	0,1	-
181	400709,73	2262890,95	Картометрический метод	0,1	-
182	400712,36	2262891,63	Картометрический метод	0,1	-
183	400714,91	2262894,44	Картометрический метод	0,1	-
184	400718,48	2262897,50	Картометрический метод	0,1	-



1	2	3	4	5	6
185	400722,31	2262902,68	Картометрический метод	0,1	-
186	400724,26	2262907,44	Картометрический метод	0,1	-
187	400726,47	2262909,82	Картометрический метод	0,1	-
188	400729,79	2262911,95	Картометрический метод	0,1	-
189	400733,53	2262913,56	Картометрический метод	0,1	-
190	400737,78	2262915,86	Картометрический метод	0,1	-
191	400738,14	2262916,14	Картометрический метод	0,1	-
192	400736,64	2262917,38	Картометрический метод	0,1	-
193	400739,37	2262930,53	Картометрический метод	0,1	-
194	400765,66	2262951,61	Картометрический метод	0,1	-
195	400788,62	2262969,71	Картометрический метод	0,1	-
196	400787,59	2262973,23	Картометрический метод	0,1	-
197	400786,74	2262977,14	Картометрический метод	0,1	-
198	400786,06	2262980,88	Картометрический метод	0,1	-
199	400784,95	2262989,13	Картометрический метод	0,1	-
200	400783,17	2262993,46	Картометрический метод	0,1	-
201	400779,77	2262997,37	Картометрический метод	0,1	-
202	400774,41	2263004,94	Картометрический метод	0,1	-
203	400771,78	2263007,91	Картометрический метод	0,1	-
204	400769,99	2263010,72	Картометрический метод	0,1	-
205	400769,40	2263013,44	Картометрический метод	0,1	-
206	400769,23	2263017,43	Картометрический метод	0,1	-
207	400768,12	2263019,90	Картометрический метод	0,1	-
208	400765,32	2263023,38	Картометрический метод	0,1	-
209	400763,28	2263026,87	Картометрический метод	0,1	-
210	400761,07	2263031,37	Картометрический метод	0,1	-
211	400757,07	2263037,41	Картометрический метод	0,1	-
212	400751,72	2263044,21	Картометрический метод	0,1	-
213	400748,57	2263049,22	Картометрический метод	0,1	-
214	400746,45	2263052,88	Картометрический метод	0,1	-
215	400744,07	2263056,62	Картометрический метод	0,1	-
216	400741,52	2263060,27	Картометрический метод	0,1	-
217	400739,40	2263064,01	Картометрический метод	0,1	-
218	400736,34	2263069,88	Картометрический метод	0,1	-
219	400735,66	2263074,38	Картометрический метод	0,1	-
220	400734,13	2263077,79	Картометрический метод	0,1	-
221	400732,60	2263079,40	Картометрический метод	0,1	-
222	400729,88	2263081,19	Картометрический метод	0,1	-
223	400725,37	2263084,16	Картометрический метод	0,1	-
224	400721,63	2263088,24	Картометрический метод	0,1	-
225	400719,00	2263092,66	Картометрический метод	0,1	-
226	400717,38	2263096,66	Картометрический метод	0,1	-
227	400715,43	2263100,06	Картометрический метод	0,1	-
228	400712,62	2263103,80	Картометрический метод	0,1	-
229	400709,39	2263107,03	Картометрический метод	0,1	-
230	400707,78	2263109,75	Картометрический метод	0,1	-
231	400704,46	2263113,74	Картометрический метод	0,1	-
232	400702,17	2263116,46	Картометрический метод	0,1	-
233	400701,66	2263118,67	Картометрический метод	0,1	-

1	2	3	4	5	6
234	400701,15	2263121,48	Картометрический метод	0,1	-
235	400699,02	2263124,62	Картометрический метод	0,1	-
236	400696,98	2263125,81	Картометрический метод	0,1	-
237	400693,84	2263126,49	Картометрический метод	0,1	-
238	400690,69	2263126,24	Картометрический метод	0,1	-
239	400687,89	2263125,39	Картометрический метод	0,1	-
240	400681,51	2263124,20	Картометрический метод	0,1	-
241	400678,28	2263123,17	Картометрический метод	0,1	-
242	400676,33	2263121,98	Картометрический метод	0,1	-
243	400674,46	2263121,47	Картометрический метод	0,1	-
244	400671,74	2263120,79	Картометрический метод	0,1	-
245	400668,34	2263119,18	Картометрический метод	0,1	-
246	400665,87	2263118,67	Картометрический метод	0,1	-
247	400662,98	2263119,09	Картометрический метод	0,1	-
248	400660,85	2263120,05	Картометрический метод	0,1	-
249	400659,17	2263117,30	Картометрический метод	0,1	-
250	400652,78	2263109,60	Картометрический метод	0,1	-
251	400639,58	2263095,24	Картометрический метод	0,1	-
252	400639,52	2263095,30	Картометрический метод	0,1	-
253	400639,64	2263095,39	Картометрический метод	0,1	-
254	400639,38	2263095,82	Картометрический метод	0,1	-
255	400635,16	2263102,64	Картометрический метод	0,1	-
256	400633,07	2263099,97	Картометрический метод	0,1	-
257	400631,70	2263101,33	Картометрический метод	0,1	-
258	400630,68	2263103,20	Картометрический метод	0,1	-
259	400630,26	2263104,81	Картометрический метод	0,1	-
260	400630,13	2263107,07	Картометрический метод	0,1	-
261	400630,77	2263109,87	Картометрический метод	0,1	-
262	400632,00	2263112,34	Картометрический метод	0,1	-
263	400633,27	2263115,35	Картометрический метод	0,1	-
264	400634,38	2263118,63	Картометрический метод	0,1	-
265	400636,12	2263121,72	Картометрический метод	0,1	-
266	400640,54	2263124,20	Картометрический метод	0,1	-
267	400646,65	2263132,47	Картометрический метод	0,1	-
268	400644,97	2263136,89	Картометрический метод	0,1	-
269	400645,90	2263138,60	Картометрический метод	0,1	-
270	400646,32	2263140,68	Картометрический метод	0,1	-
271	400646,87	2263143,87	Картометрический метод	0,1	-
272	400647,17	2263146,72	Картометрический метод	0,1	-
273	400647,13	2263148,55	Картометрический метод	0,1	-
274	400646,62	2263150,03	Картометрический метод	0,1	-
275	400645,60	2263151,14	Картометрический метод	0,1	-
276	400643,86	2263152,97	Картометрический метод	0,1	-
277	400643,56	2263155,52	Картометрический метод	0,1	-
278	400643,77	2263157,81	Картометрический метод	0,1	-
279	400644,71	2263160,07	Картометрический метод	0,1	-
280	400644,66	2263162,06	Картометрический метод	0,1	-
281	400643,94	2263163,17	Картометрический метод	0,1	-
282	400642,54	2263164,32	Картометрический метод	0,1	-

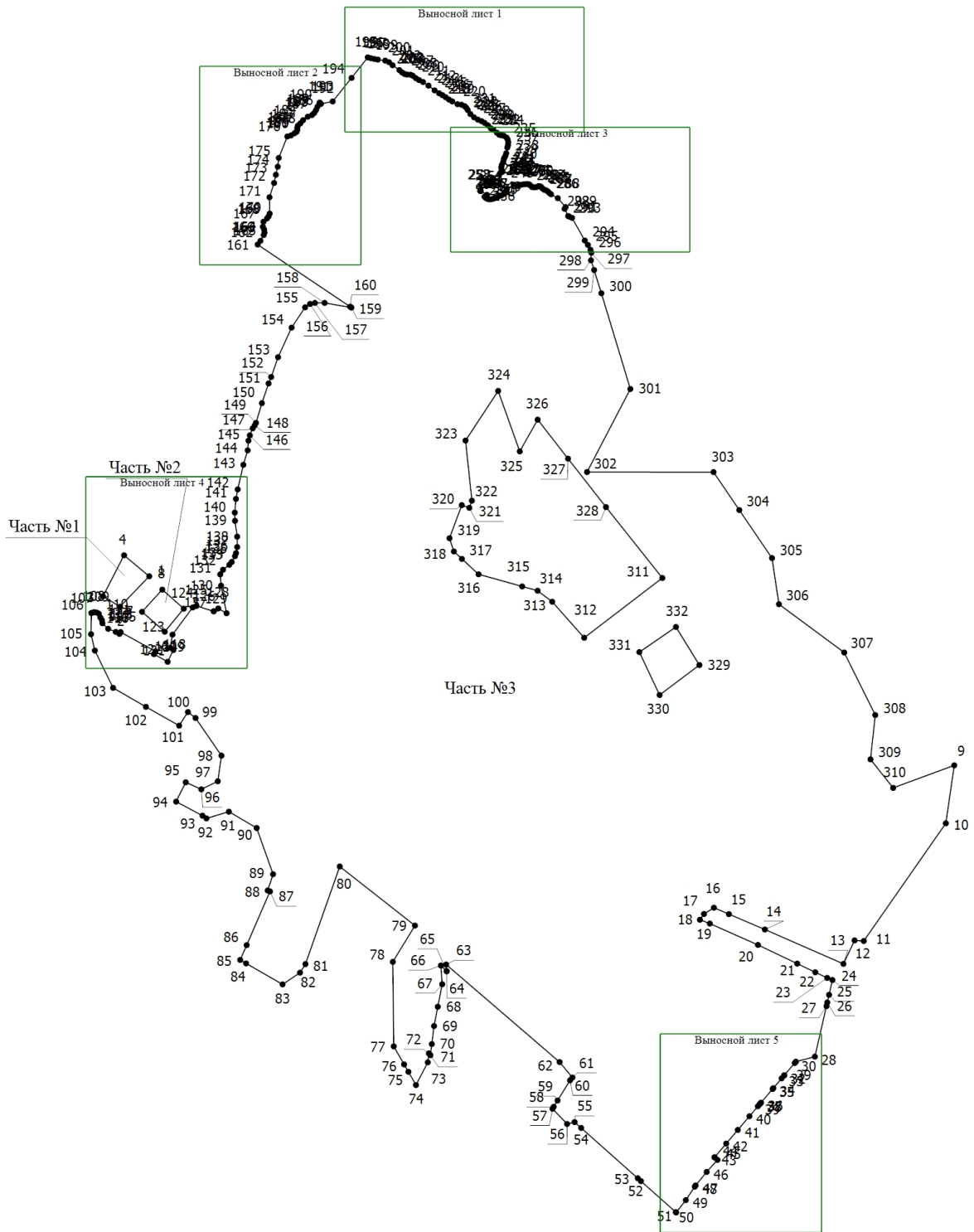
1	2	3	4	5	6
283	400640,92	2263166,48	Картометрический метод	0,1	-
284	400640,16	2263168,74	Картометрический метод	0,1	-
285	400638,84	2263170,82	Картометрический метод	0,1	-
286	400637,06	2263172,48	Картометрический метод	0,1	-
287	400635,72	2263174,22	Картометрический метод	0,1	-
288	400631,36	2263181,78	Картометрический метод	0,1	-
289	400621,52	2263190,50	Картометрический метод	0,1	-
290	400619,50	2263189,37	Картометрический метод	0,1	-
291	400611,46	2263193,31	Картометрический метод	0,1	-
292	400610,88	2263194,49	Картометрический метод	0,1	-
293	400609,43	2263197,68	Картометрический метод	0,1	-
294	400584,10	2263211,92	Картометрический метод	0,1	-
295	400579,21	2263215,36	Картометрический метод	0,1	-
296	400573,77	2263218,29	Картометрический метод	0,1	-
297	400570,50	2263219,10	Картометрический метод	0,1	-
298	400562,04	2263218,80	Картометрический метод	0,1	-
299	400551,21	2263222,28	Картометрический метод	0,1	-
300	400525,28	2263230,40	Картометрический метод	0,1	-
301	400418,37	2263262,73	Картометрический метод	0,1	-
302	400325,70	2263214,37	Картометрический метод	0,1	-
303	400325,58	2263355,55	Картометрический метод	0,1	-
304	400283,29	2263384,31	Картометрический метод	0,1	-
305	400229,64	2263420,79	Картометрический метод	0,1	-
306	400178,21	2263428,52	Картометрический метод	0,1	-
307	400124,26	2263501,37	Картометрический метод	0,1	-
308	400054,44	2263536,09	Картометрический метод	0,1	-
309	400004,94	2263530,71	Картометрический метод	0,1	-
310	399973,09	2263556,00	Картометрический метод	0,1	-
9	399998,29	2263624,24	Картометрический метод	0,1	-
-	-	-	-	-	-
311	400207,44	2263298,43	Картометрический метод	0,1	-
312	400140,65	2263211,22	Картометрический метод	0,1	-
313	400180,91	2263175,53	Картометрический метод	0,1	-
314	400193,17	2263159,27	Картометрический метод	0,1	-
315	400197,99	2263141,98	Картометрический метод	0,1	-
316	400211,55	2263093,30	Картометрический метод	0,1	-
317	400228,73	2263074,77	Картометрический метод	0,1	-
318	400237,08	2263065,76	Картометрический метод	0,1	-
319	400251,83	2263060,87	Картометрический метод	0,1	-
320	400288,74	2263074,60	Картометрический метод	0,1	-
321	400285,72	2263083,05	Картометрический метод	0,1	-
322	400293,75	2263085,90	Картометрический метод	0,1	-
323	400360,85	2263078,81	Картометрический метод	0,1	-
324	400416,25	2263115,20	Картометрический метод	0,1	-
325	400348,72	2263139,28	Картометрический метод	0,1	-
326	400384,17	2263159,30	Картометрический метод	0,1	-
327	400340,70	2263193,14	Картометрический метод	0,1	-
328	400286,51	2263235,56	Картометрический метод	0,1	-
311	400207,44	2263298,43	Картометрический метод	0,1	-

1	2	3	4	5	6
-	-	-	-	-	-
329	400110,23	2263339,76	Картометрический метод	0,1	-
330	400076,81	2263295,35	Картометрический метод	0,1	-
331	400124,67	2263272,80	Картометрический метод	0,1	-
332	400152,72	2263313,60	Картометрический метод	0,1	-
329	400110.23	2263339.76	Картометрический метод	0,1	-



# Раздел 4 План границ объекта

МСК-47, зона 2



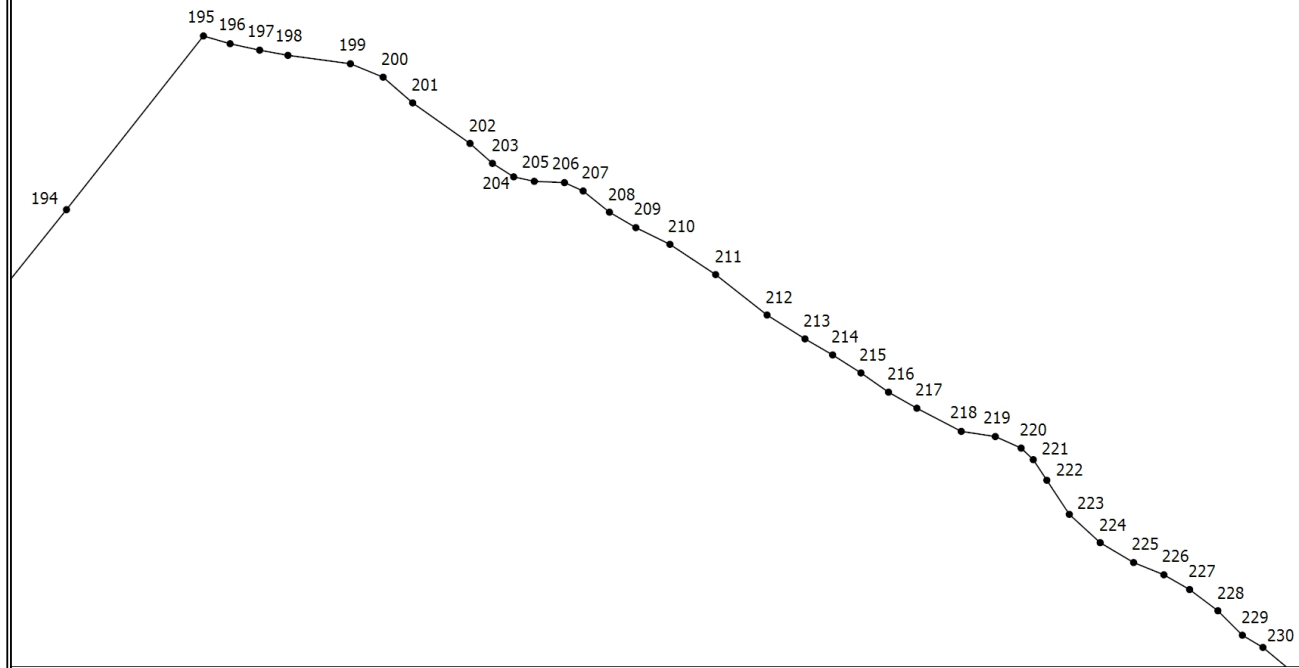
Масштаб 1:7000

- Условные обозначения
- - Характерная точка границы объекта, установленная (уточненная) при проведении работ
  - 1 - Обозначение номеров характерных точек границы объекта
  - - Граница объекта, установленная (уточненная) при проведении работ по описанию местоположения границ
  - Часть №1 - Номер части границы

# Раздел 4 План границ объекта

Выносной лист 1

МСК-47, зона 2



Масштаб 1:1000


Условные обозначения

- - Характерная точка границы объекта, установленная (уточненная) при проведении работ
- 1 - Обозначение номеров характерных точек границы объекта
- - Граница объекта, установленная (уточненная) при проведении работ по описанию местоположения границ

# Раздел 4 План границ объекта

Выносной лист 2

МСК-47, зона 2



Масштаб 1:1000

Условные обозначения



- Характерная точка границы объекта, установленная (уточненная) при проведении работ

1

- Обозначение номеров характерных точек границы объекта



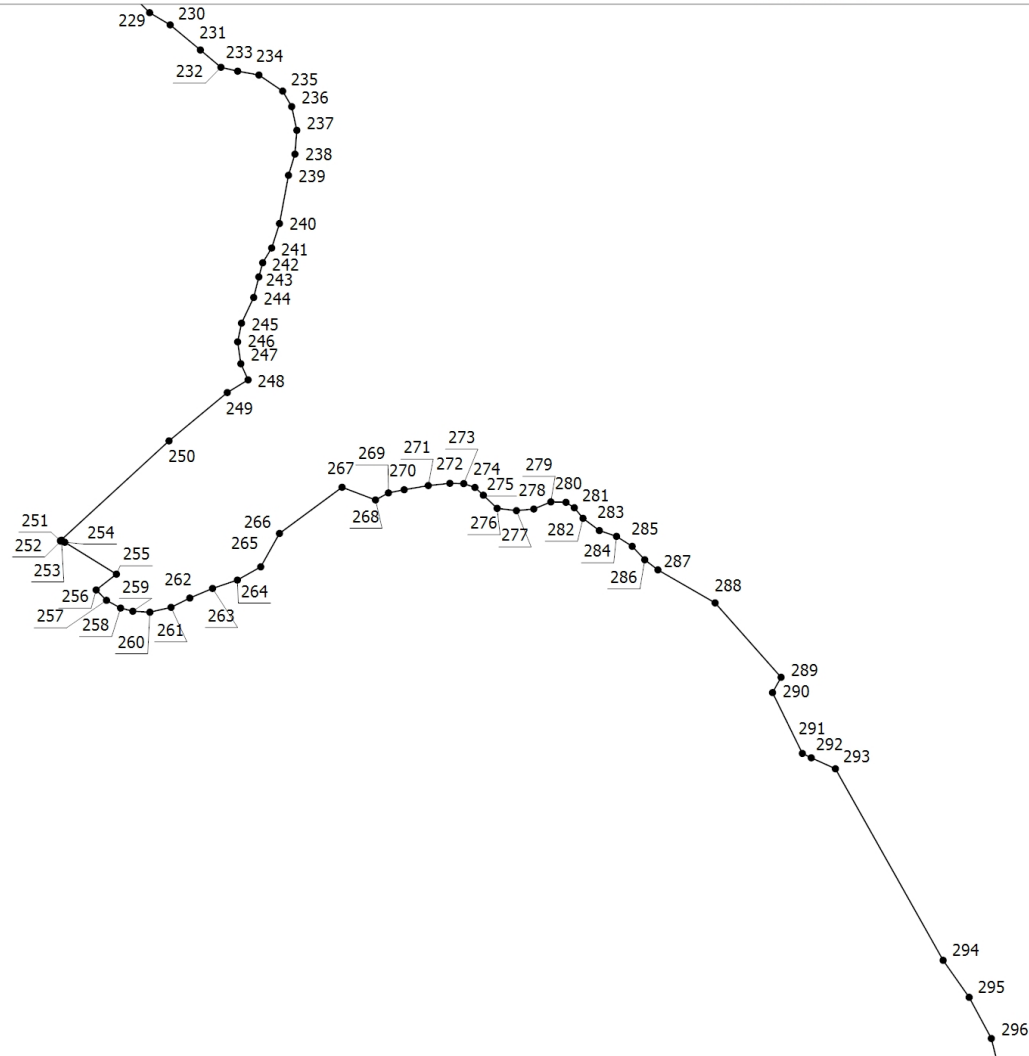
- Граница объекта, установленная (уточненная) при проведении работ по описанию местоположения границ



# Раздел 4 План границ объекта

Выносной лист 3

МСК-47, зона 2



Масштаб 1:1000


Условные обозначения



- Характерная точка границы объекта, установленная (уточненная) при проведении работ

1

- Обозначение номеров характерных точек границы объекта

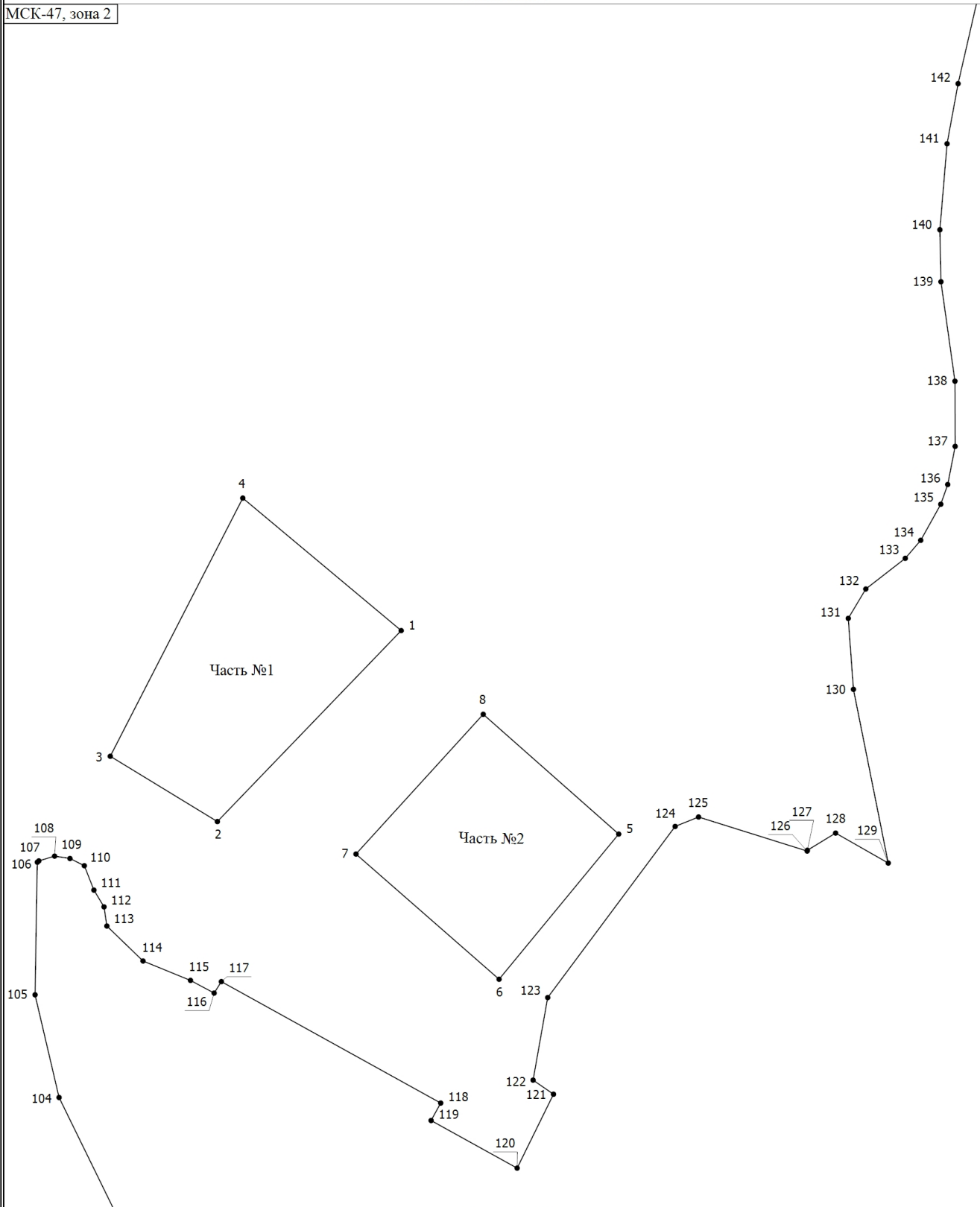


- Граница объекта, установленная (уточненная) при проведении работ по описанию местоположения границ

# Раздел 4 План границ объекта

Выносной лист 4

МСК-47, зона 2



Масштаб 1:1000

Условные обозначения



- Характерная точка границы объекта, установленная (уточненная) при проведении работ

1

- Обозначение номеров характерных точек границы объекта



- Граница объекта, установленная (уточненная) при проведении работ по описанию местоположения границ

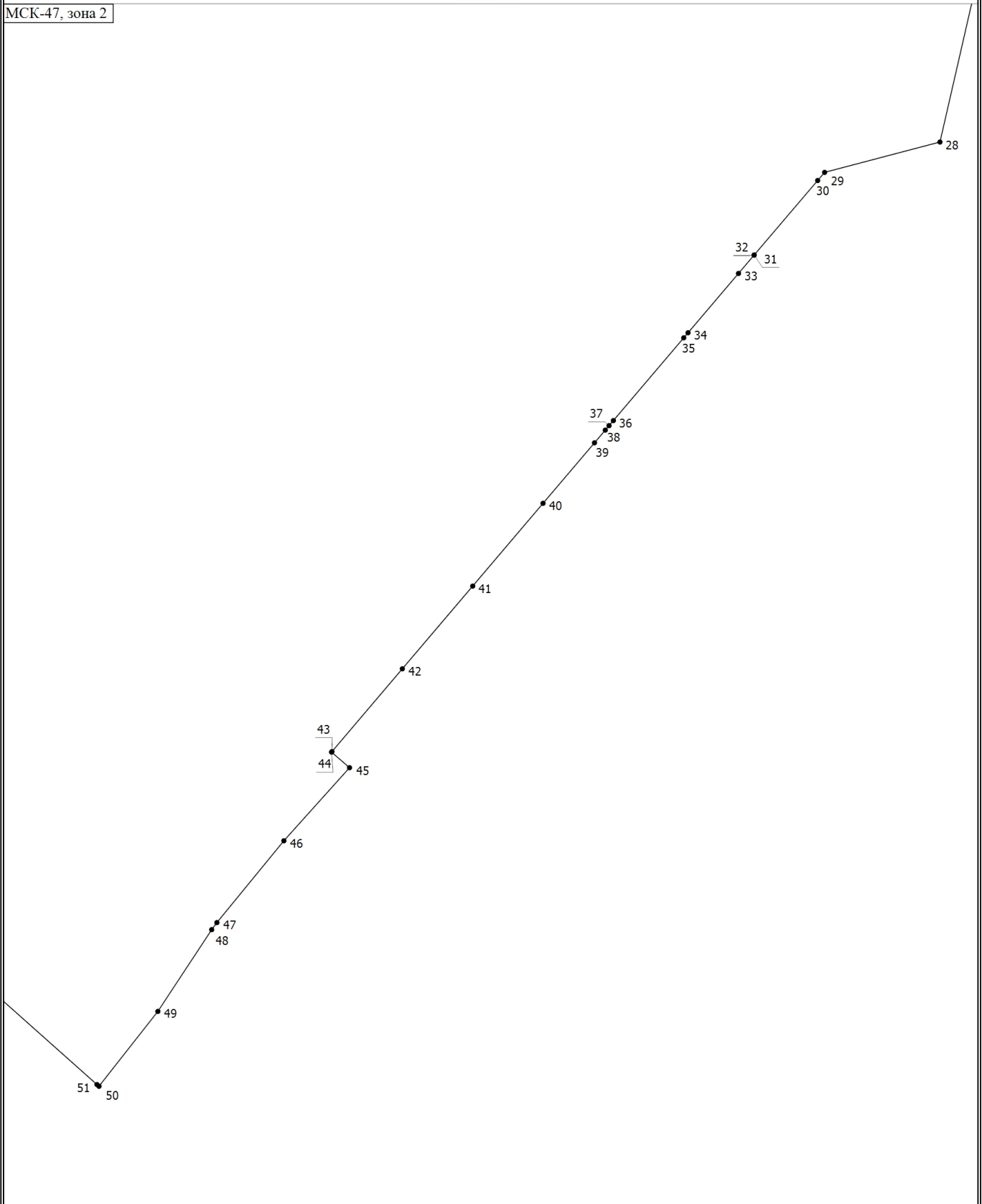
Часть №1

- Номер части границы

# Раздел 4 План границ объекта

Выносной лист 5

МСК-47, зона 2



Масштаб 1:1000

Условные обозначения



- Характерная точка границы объекта, установленная (уточненная) при проведении работ

1

- Обозначение номеров характерных точек границы объекта



- Граница объекта, установленная (уточненная) при проведении работ по описанию местоположения границ

## 6. ОПИСАНИЕ МЕСТОПОЛОЖЕНИЯ ГРАНИЦ ПОСЁЛКА ШАПКИ

ОПИСАНИЕ МЕСТОПОЛОЖЕНИЯ ГРАНИЦ посёлок Шапки		
(наименование объекта, местоположение границ которого описано (далее - объект))		
Раздел 1		
Сведения об объекте		
№ п/п	Характеристики объекта	Описание характеристик
1	2	3
1.	Местоположение объекта	187025, Ленинградская область, Тосненский муниципальный район, Шапкинское сельское поселение, посёлок Шапки
2.	Площадь объекта +/- величина погрешности определения площади (P +/- Дельта P)	4075435 м <sup>2</sup> +/- 707 м <sup>2</sup>
3.	Иные характеристики объекта	-

Раздел 2					
Сведения о местоположении границ объекта					
1. Система координат МСК-47, зона 2					
2. Сведения о характерных точках границ объекта					
Обозначение характерных точек границ	Координаты, м		Метод определения координат характерной точки	Средняя квадратическая погрешность положения характерной точки (Mt), м	Описание обозначения точки на местности (при наличии)
	X	Y			
1	2	3	4	5	6
-	-	-	-	-	-

3. Сведения о характерных точках части (частей) границы объекта					
Обозначение характерных точек границ	Координаты, м		Метод определения координат характерной точки	Средняя квадратическая погрешность положения характерной точки (Mt), м	Описание обозначения точки на местности (при наличии)
	X	Y			
1	2	3	4	5	6
Часть № 1	-	-	-	-	-
1	399884,70	2262561,02	Картометрический метод	0,1	-
2	399869,01	2262512,93	Картометрический метод	0,1	-
3	399891,69	2262505,93	Картометрический метод	0,1	-
4	399920,50	2262498,18	Картометрический метод	0,1	-
5	399935,82	2262546,04	Картометрический метод	0,1	-
6	399907,32	2262554,35	Картометрический метод	0,1	-
1	399884,70	2262561,02	Картометрический метод	0,1	-
Часть № 2	-	-	-	-	-
7	399854,18	2262580,75	Картометрический метод	0,1	-
8	399836,77	2262530,42	Картометрический метод	0,1	-
9	399869,59	2262535,88	Картометрический метод	0,1	-
10	399878,29	2262565,29	Картометрический метод	0,1	-
7	399854,18	2262580,75	Картометрический метод	0,1	-
Часть № 3	-	-	-	-	-
11	399835,69	2262603,81	Картометрический метод	0,1	-
12	399842,29	2262634,71	Картометрический метод	0,1	-
13	399794,14	2262654,55	Картометрический метод	0,1	-
14	399783,72	2262614,94	Картометрический метод	0,1	-
11	399835,69	2262603,81	Картометрический метод	0,1	-
Часть № 4	-	-	-	-	-
15	398390,99	2263241,57	Картометрический метод	0,1	-
16	398383,81	2263239,22	Картометрический метод	0,1	-
17	398373,91	2263240,57	Картометрический метод	0,1	-
18	398347,77	2263225,62	Картометрический метод	0,1	-
19	398214,19	2263099,08	Картометрический метод	0,1	-
20	398216,83	2263089,39	Картометрический метод	0,1	-
21	398214,12	2263087,92	Картометрический метод	0,1	-
22	398210,80	2263100,01	Картометрический метод	0,1	-
23	398231,20	2263119,41	Картометрический метод	0,1	-
24	398157,25	2263117,43	Картометрический метод	0,1	-
25	398152,19	2263103,60	Картометрический метод	0,1	-
26	398147,50	2263081,32	Картометрический метод	0,1	-
27	398139,77	2263058,77	Картометрический метод	0,1	-
28	398163,36	2263060,40	Картометрический метод	0,1	-
29	398156,06	2263056,43	Картометрический метод	0,1	-
30	398106,51	2263028,31	Картометрический метод	0,1	-
31	398040,85	2263002,73	Картометрический метод	0,1	-
32	398006,59	2262993,14	Картометрический метод	0,1	-
33	398000,11	2263011,13	Картометрический метод	0,1	-
34	397967,72	2262992,33	Картометрический метод	0,1	-
35	397934,21	2262972,86	Картометрический метод	0,1	-

1	2	3	4	5	6
36	397923,59	2262969,89	Картометрический метод	0,1	-
37	397929,43	2262987,05	Картометрический метод	0,1	-
38	397932,52	2262996,20	Картометрический метод	0,1	-
39	397909,65	2262992,78	Картометрический метод	0,1	-
40	397911,62	2263005,09	Картометрический метод	0,1	-
41	397919,90	2263055,00	Картометрический метод	0,1	-
42	397899,36	2263047,45	Картометрический метод	0,1	-
43	397895,18	2263022,64	Картометрический метод	0,1	-
44	397889,10	2262984,43	Картометрический метод	0,1	-
45	397887,82	2262975,43	Картометрический метод	0,1	-
46	397887,72	2262974,74	Картометрический метод	0,1	-
47	397885,49	2262959,09	Картометрический метод	0,1	-
48	397885,07	2262958,98	Картометрический метод	0,1	-
49	397881,74	2262958,05	Картометрический метод	0,1	-
50	397881,03	2262953,94	Картометрический метод	0,1	-
51	397883,82	2262947,40	Картометрический метод	0,1	-
52	397883,25	2262943,40	Картометрический метод	0,1	-
53	397882,27	2262936,54	Картометрический метод	0,1	-
54	397879,99	2262936,86	Картометрический метод	0,1	-
55	397874,29	2262934,16	Картометрический метод	0,1	-
56	397874,10	2262925,27	Картометрический метод	0,1	-
57	397875,10	2262924,39	Картометрический метод	0,1	-
58	397874,58	2262891,09	Картометрический метод	0,1	-
59	397870,73	2262869,37	Картометрический метод	0,1	-
60	397866,14	2262850,09	Картометрический метод	0,1	-
61	397866,80	2262856,66	Картометрический метод	0,1	-
62	397868,27	2262870,72	Картометрический метод	0,1	-
63	397869,09	2262924,62	Картометрический метод	0,1	-
64	397870,09	2262924,62	Картометрический метод	0,1	-
65	397870,24	2262934,49	Картометрический метод	0,1	-
66	397864,75	2262935,93	Картометрический метод	0,1	-
67	397859,77	2262939,00	Картометрический метод	0,1	-
68	397843,43	2262944,07	Картометрический метод	0,1	-
69	397840,28	2262944,27	Картометрический метод	0,1	-
70	397833,50	2262944,68	Картометрический метод	0,1	-
71	397784,75	2262931,13	Картометрический метод	0,1	-
72	397751,52	2262921,92	Картометрический метод	0,1	-
73	397715,61	2262911,96	Картометрический метод	0,1	-
74	397715,60	2262911,96	Картометрический метод	0,1	-
75	397722,39	2262947,15	Картометрический метод	0,1	-
76	397694,98	2262941,95	Картометрический метод	0,1	-
77	397631,42	2262932,08	Картометрический метод	0,1	-
78	397627,26	2262932,30	Картометрический метод	0,1	-
79	397627,24	2262932,31	Картометрический метод	0,1	-
80	397626,36	2262932,77	Картометрический метод	0,1	-
81	397625,16	2262933,40	Картометрический метод	0,1	-
82	397620,96	2262935,61	Картометрический метод	0,1	-
83	397609,30	2262941,73	Картометрический метод	0,1	-
84	397608,57	2262942,11	Картометрический метод	0,1	-

1	2	3	4	5	6
85	397608,58	2262942,11	Картометрический метод	0,1	-
86	397494,05	2262959,19	Картометрический метод	0,1	-
87	397409,36	2262978,17	Картометрический метод	0,1	-
88	397324,84	2262956,56	Картометрический метод	0,1	-
89	397301,16	2262956,94	Картометрический метод	0,1	-
90	397266,51	2262957,50	Картометрический метод	0,1	-
91	397261,37	2262958,80	Картометрический метод	0,1	-
92	397262,04	2262961,71	Картометрический метод	0,1	-
93	397237,70	2262967,88	Картометрический метод	0,1	-
94	397236,97	2262965,00	Картометрический метод	0,1	-
95	397221,93	2262968,81	Картометрический метод	0,1	-
96	397192,23	2262991,15	Картометрический метод	0,1	-
97	397161,12	2263032,05	Картометрический метод	0,1	-
98	397163,50	2263033,86	Картометрический метод	0,1	-
99	397140,57	2263064,00	Картометрический метод	0,1	-
100	397127,52	2263091,00	Картометрический метод	0,1	-
101	397134,57	2263087,91	Картометрический метод	0,1	-
102	397144,83	2263066,68	Картометрический метод	0,1	-
103	397167,48	2263036,89	Картометрический метод	0,1	-
104	397169,08	2263038,11	Картометрический метод	0,1	-
105	397199,35	2262998,31	Картометрический метод	0,1	-
106	397226,33	2262978,01	Картометрический метод	0,1	-
107	397238,87	2262974,66	Картометрический метод	0,1	-
108	397238,48	2262972,86	Картометрический метод	0,1	-
109	397263,31	2262966,56	Картометрический метод	0,1	-
110	397263,67	2262968,54	Картометрический метод	0,1	-
111	397267,93	2262967,46	Картометрический метод	0,1	-
112	397302,50	2262966,25	Картометрический метод	0,1	-
113	397323,94	2262965,50	Картометрический метод	0,1	-
114	397408,97	2262987,77	Картометрический метод	0,1	-
115	397495,66	2262968,35	Картометрический метод	0,1	-
116	397574,94	2262956,93	Картометрический метод	0,1	-
117	397575,34	2262959,58	Картометрический метод	0,1	-
118	397574,46	2262960,04	Картометрический метод	0,1	-
119	397545,44	2262975,29	Картометрический метод	0,1	-
120	397540,78	2262977,73	Картометрический метод	0,1	-
121	397530,97	2262982,89	Картометрический метод	0,1	-
122	397490,05	2263004,40	Картометрический метод	0,1	-
123	397276,22	2263017,04	Картометрический метод	0,1	-
124	397093,47	2263109,35	Картометрический метод	0,1	-
125	397000,58	2263154,63	Картометрический метод	0,1	-
126	396951,22	2263131,63	Картометрический метод	0,1	-
127	396937,36	2263129,02	Картометрический метод	0,1	-
128	396907,29	2263133,17	Картометрический метод	0,1	-
129	396890,44	2263113,60	Картометрический метод	0,1	-
130	396816,29	2263138,75	Картометрический метод	0,1	-
131	396776,91	2263152,62	Картометрический метод	0,1	-
132	396761,08	2263158,19	Картометрический метод	0,1	-
133	396706,69	2263176,66	Картометрический метод	0,1	-



1	2	3	4	5	6
134	396664,11	2263191,19	Картометрический метод	0,1	-
135	396652,65	2263195,70	Картометрический метод	0,1	-
136	396634,60	2263202,81	Картометрический метод	0,1	-
137	396624,23	2263205,94	Картометрический метод	0,1	-
138	396614,29	2263208,74	Картометрический метод	0,1	-
139	396607,20	2263210,28	Картометрический метод	0,1	-
140	396601,64	2263211,06	Картометрический метод	0,1	-
141	396595,39	2263210,98	Картометрический метод	0,1	-
142	396585,77	2263211,21	Картометрический метод	0,1	-
143	396576,26	2263210,59	Картометрический метод	0,1	-
144	396569,10	2263209,06	Картометрический метод	0,1	-
145	396554,42	2263204,14	Картометрический метод	0,1	-
146	396534,21	2263197,28	Картометрический метод	0,1	-
147	396519,34	2263189,96	Картометрический метод	0,1	-
148	396511,66	2263185,41	Картометрический метод	0,1	-
149	396503,76	2263178,63	Картометрический метод	0,1	-
150	396492,58	2263164,65	Картометрический метод	0,1	-
151	396489,07	2263154,28	Картометрический метод	0,1	-
152	396510,11	2263146,41	Картометрический метод	0,1	-
153	396512,67	2263154,32	Картометрический метод	0,1	-
154	396516,56	2263161,11	Картометрический метод	0,1	-
155	396527,12	2263170,45	Картометрический метод	0,1	-
156	396548,83	2263181,06	Картометрический метод	0,1	-
157	396581,69	2263188,07	Картометрический метод	0,1	-
158	396594,39	2263188,59	Картометрический метод	0,1	-
159	396600,45	2263188,10	Картометрический метод	0,1	-
160	396627,90	2263180,70	Картометрический метод	0,1	-
161	396655,22	2263172,38	Картометрический метод	0,1	-
162	396675,47	2263165,38	Картометрический метод	0,1	-
163	396689,02	2263160,69	Картометрический метод	0,1	-
164	396808,08	2263119,83	Картометрический метод	0,1	-
165	396877,70	2263095,22	Картометрический метод	0,1	-
166	396893,40	2263089,67	Картометрический метод	0,1	-
167	396874,98	2263019,62	Картометрический метод	0,1	-
168	396939,03	2262958,96	Картометрический метод	0,1	-
169	396951,15	2262956,17	Картометрический метод	0,1	-
170	396979,47	2262948,21	Картометрический метод	0,1	-
171	396985,13	2262945,88	Картометрический метод	0,1	-
172	396996,15	2262944,09	Картометрический метод	0,1	-
173	397147,13	2262785,36	Картометрический метод	0,1	-
174	397143,67	2262773,70	Картометрический метод	0,1	-
175	397142,14	2262768,53	Картометрический метод	0,1	-
176	397150,22	2262752,09	Картометрический метод	0,1	-
177	397167,24	2262764,20	Картометрический метод	0,1	-
178	397169,44	2262761,88	Картометрический метод	0,1	-
179	397165,80	2262750,96	Картометрический метод	0,1	-
180	397164,39	2262746,75	Картометрический метод	0,1	-
181	397164,58	2262743,76	Картометрический метод	0,1	-
182	397166,42	2262730,92	Картометрический метод	0,1	-

1	2	3	4	5	6
183	397183,58	2262736,53	Картометрический метод	0,1	-
184	397184,58	2262708,13	Картометрический метод	0,1	-
185	397185,42	2262700,27	Картометрический метод	0,1	-
186	397161,57	2262682,86	Картометрический метод	0,1	-
187	397200,27	2262621,43	Картометрический метод	0,1	-
188	397203,34	2262611,31	Картометрический метод	0,1	-
189	397206,16	2262612,07	Картометрический метод	0,1	-
190	397222,25	2262586,54	Картометрический метод	0,1	-
191	397222,66	2262585,88	Картометрический метод	0,1	-
192	397222,97	2262585,39	Картометрический метод	0,1	-
193	397223,02	2262585,30	Картометрический метод	0,1	-
194	397223,23	2262584,98	Картометрический метод	0,1	-
195	397223,65	2262584,32	Картометрический метод	0,1	-
196	397223,74	2262584,17	Картометрический метод	0,1	-
197	397223,87	2262583,97	Картометрический метод	0,1	-
198	397224,16	2262583,51	Картометрический метод	0,1	-
199	397225,90	2262580,74	Картометрический метод	0,1	-
200	397349,61	2262628,90	Картометрический метод	0,1	-
201	397349,64	2262628,30	Картометрический метод	0,1	-
202	397350,08	2262618,44	Картометрический метод	0,1	-
203	397336,78	2262618,14	Картометрический метод	0,1	-
204	397338,36	2262560,30	Картометрический метод	0,1	-
205	397370,24	2262560,95	Картометрический метод	0,1	-
206	397369,40	2262570,10	Картометрический метод	0,1	-
207	397379,66	2262570,29	Картометрический метод	0,1	-
208	397376,84	2262629,71	Картометрический метод	0,1	-
209	397376,80	2262630,62	Картометрический метод	0,1	-
210	397376,73	2262632,08	Картометрический метод	0,1	-
211	397378,77	2262631,43	Картометрический метод	0,1	-
212	397385,34	2262628,12	Картометрический метод	0,1	-
213	397392,19	2262624,67	Картометрический метод	0,1	-
214	397399,83	2262624,17	Картометрический метод	0,1	-
215	397422,66	2262619,21	Картометрический метод	0,1	-
216	397425,13	2262618,83	Картометрический метод	0,1	-
217	397457,22	2262608,02	Картометрический метод	0,1	-
218	397470,71	2262598,70	Картометрический метод	0,1	-
219	397584,25	2262530,08	Картометрический метод	0,1	-
220	397690,02	2262632,02	Картометрический метод	0,1	-
221	397716,76	2262606,95	Картометрический метод	0,1	-
222	397752,79	2262573,16	Картометрический метод	0,1	-
223	397781,34	2262606,04	Картометрический метод	0,1	-
224	397806,88	2262630,79	Картометрический метод	0,1	-
225	397835,89	2262649,83	Картометрический метод	0,1	-
226	397836,22	2262692,06	Картометрический метод	0,1	-
227	397860,73	2262688,78	Картометрический метод	0,1	-
228	397883,36	2262689,56	Картометрический метод	0,1	-
229	397891,77	2262689,85	Картометрический метод	0,1	-
230	397977,66	2262709,67	Картометрический метод	0,1	-
231	398130,08	2262762,91	Картометрический метод	0,1	-

1	2	3	4	5	6
232	398155,82	2262773,90	Картометрический метод	0,1	-
233	398180,82	2262784,56	Картометрический метод	0,1	-
234	398211,67	2262795,89	Картометрический метод	0,1	-
235	398385,76	2262858,79	Картометрический метод	0,1	-
236	398393,26	2262831,06	Картометрический метод	0,1	-
237	398352,34	2262817,46	Картометрический метод	0,1	-
238	398290,91	2262796,57	Картометрический метод	0,1	-
239	398261,29	2262786,21	Картометрический метод	0,1	-
240	398220,97	2262772,12	Картометрический метод	0,1	-
241	397976,56	2262675,60	Картометрический метод	0,1	-
242	397944,32	2262662,87	Картометрический метод	0,1	-
243	397918,95	2262652,85	Картометрический метод	0,1	-
244	397885,16	2262639,51	Картометрический метод	0,1	-
245	397866,07	2262631,97	Картометрический метод	0,1	-
246	397830,14	2262612,40	Картометрический метод	0,1	-
247	397823,94	2262597,78	Картометрический метод	0,1	-
248	397785,87	2262558,52	Картометрический метод	0,1	-
249	397777,55	2262549,94	Картометрический метод	0,1	-
250	398057,70	2262415,70	Картометрический метод	0,1	-
251	398058,86	2262415,60	Картометрический метод	0,1	-
252	398061,32	2262417,51	Картометрический метод	0,1	-
253	398063,87	2262418,41	Картометрический метод	0,1	-
254	398064,59	2262419,43	Картометрический метод	0,1	-
255	398064,68	2262421,30	Картометрический метод	0,1	-
256	398065,40	2262423,00	Картометрический метод	0,1	-
257	398067,14	2262424,10	Картометрический метод	0,1	-
258	398069,31	2262424,10	Картометрический метод	0,1	-
259	398070,88	2262424,31	Картометрический метод	0,1	-
260	398071,69	2262425,50	Картометрический метод	0,1	-
261	398073,60	2262426,69	Картометрический метод	0,1	-
262	398077,51	2262426,69	Картометрический метод	0,1	-
263	398079,13	2262426,74	Картометрический метод	0,1	-
264	398080,40	2262427,67	Картометрический метод	0,1	-
265	398083,85	2262431,88	Картометрический метод	0,1	-
266	398088,86	2262435,87	Картометрический метод	0,1	-
267	398090,47	2262436,91	Картометрический метод	0,1	-
268	398094,56	2262439,53	Картометрический метод	0,1	-
269	398098,42	2262443,78	Картометрический метод	0,1	-
270	398099,95	2262444,93	Картометрический метод	0,1	-
271	398100,84	2262446,41	Картометрический метод	0,1	-
272	398100,67	2262447,69	Картометрический метод	0,1	-
273	398099,99	2262448,88	Картометрический метод	0,1	-
274	398100,29	2262450,41	Картометрический метод	0,1	-
275	398102,25	2262451,77	Картометрический метод	0,1	-
276	398106,24	2262453,00	Картометрический метод	0,1	-
277	398106,27	2262453,00	Картометрический метод	0,1	-
278	398106,90	2262453,02	Картометрический метод	0,1	-
279	398108,71	2262453,09	Картометрический метод	0,1	-
280	398110,28	2262453,77	Картометрический метод	0,1	-

1	2	3	4	5	6
281	398112,45	2262457,25	Картометрический метод	0,1	-
282	398117,04	2262465,11	Картометрический метод	0,1	-
283	398119,97	2262467,03	Картометрический метод	0,1	-
284	398123,67	2262467,58	Картометрический метод	0,1	-
285	398126,90	2262468,77	Картометрический метод	0,1	-
286	398127,27	2262469,06	Картометрический метод	0,1	-
287	398132,21	2262472,85	Картометрический метод	0,1	-
288	398133,88	2262474,85	Картометрический метод	0,1	-
289	398136,67	2262478,20	Картометрический метод	0,1	-
290	398142,15	2262483,35	Картометрический метод	0,1	-
291	398147,17	2262487,09	Картометрический метод	0,1	-
292	398151,25	2262491,59	Картометрический метод	0,1	-
293	398157,49	2262498,04	Картометрический метод	0,1	-
294	398157,84	2262498,39	Картометрический метод	0,1	-
295	398161,99	2262502,41	Картометрический метод	0,1	-
296	398172,13	2262510,71	Картометрический метод	0,1	-
297	398171,74	2262511,77	Картометрический метод	0,1	-
298	398171,90	2262511,86	Картометрический метод	0,1	-
299	398172,69	2262512,30	Картометрический метод	0,1	-
300	398174,76	2262513,44	Картометрический метод	0,1	-
301	398176,70	2262514,51	Картометрический метод	0,1	-
302	398178,45	2262515,48	Картометрический метод	0,1	-
303	398178,75	2262515,65	Картометрический метод	0,1	-
304	398183,25	2262518,62	Картометрический метод	0,1	-
305	398196,94	2262531,20	Картометрический метод	0,1	-
306	398211,64	2262543,36	Картометрический метод	0,1	-
307	398216,56	2262548,72	Картометрический метод	0,1	-
308	398215,67	2262551,94	Картометрический метод	0,1	-
309	398233,82	2262572,27	Картометрический метод	0,1	-
310	398243,24	2262578,66	Картометрический метод	0,1	-
311	398241,81	2262581,22	Картометрический метод	0,1	-
312	398269,22	2262611,93	Картометрический метод	0,1	-
313	398271,99	2262610,27	Картометрический метод	0,1	-
314	398273,79	2262607,85	Картометрический метод	0,1	-
315	398274,46	2262608,79	Картометрический метод	0,1	-
316	398274,58	2262608,72	Картометрический метод	0,1	-
317	398277,66	2262611,02	Картометрический метод	0,1	-
318	398285,74	2262617,06	Картометрический метод	0,1	-
319	398285,78	2262617,17	Картометрический метод	0,1	-
320	398287,73	2262617,98	Картометрический метод	0,1	-
321	398287,75	2262618,02	Картометрический метод	0,1	-
322	398296,34	2262616,07	Картометрический метод	0,1	-
323	398299,77	2262615,29	Картометрический метод	0,1	-
324	398300,52	2262616,19	Картометрический метод	0,1	-
325	398312,41	2262612,33	Картометрический метод	0,1	-
326	398313,54	2262611,96	Картометрический метод	0,1	-
327	398313,55	2262611,96	Картометрический метод	0,1	-
328	398343,79	2262602,15	Картометрический метод	0,1	-
329	398348,58	2262600,60	Картометрический метод	0,1	-

1	2	3	4	5	6
330	398355,12	2262612,46	Картометрический метод	0,1	-
331	398362,81	2262626,39	Картометрический метод	0,1	-
332	398362,82	2262626,39	Картометрический метод	0,1	-
333	398372,49	2262624,85	Картометрический метод	0,1	-
334	398450,90	2262613,95	Картометрический метод	0,1	-
335	398459,54	2262601,26	Картометрический метод	0,1	-
336	398479,78	2262594,25	Картометрический метод	0,1	-
337	398482,64	2262593,49	Картометрический метод	0,1	-
338	398515,41	2262584,70	Картометрический метод	0,1	-
339	398540,37	2262570,17	Картометрический метод	0,1	-
340	398537,86	2262563,68	Картометрический метод	0,1	-
341	398564,01	2262550,37	Картометрический метод	0,1	-
342	398585,75	2262539,69	Картометрический метод	0,1	-
343	398589,58	2262548,06	Картометрический метод	0,1	-
344	398654,04	2262519,40	Картометрический метод	0,1	-
345	398649,70	2262508,20	Картометрический метод	0,1	-
346	398651,21	2262502,40	Картометрический метод	0,1	-
347	398652,47	2262499,88	Картометрический метод	0,1	-
348	398648,18	2262486,79	Картометрический метод	0,1	-
349	398655,94	2262482,24	Картометрический метод	0,1	-
350	398700,98	2262455,81	Картометрический метод	0,1	-
351	398711,83	2262465,88	Картометрический метод	0,1	-
352	398741,16	2262447,99	Картометрический метод	0,1	-
353	398742,94	2262446,90	Картометрический метод	0,1	-
354	398727,58	2262423,92	Картометрический метод	0,1	-
355	398685,06	2262350,19	Картометрический метод	0,1	-
356	398684,54	2262330,05	Картометрический метод	0,1	-
357	398687,08	2262328,67	Картометрический метод	0,1	-
358	398739,88	2262302,43	Картометрический метод	0,1	-
359	398725,15	2262275,95	Картометрический метод	0,1	-
360	398725,11	2262275,87	Картометрический метод	0,1	-
361	398725,10	2262275,87	Картометрический метод	0,1	-
362	398722,84	2262276,43	Картометрический метод	0,1	-
363	398719,97	2262276,59	Картометрический метод	0,1	-
364	398714,52	2262274,18	Картометрический метод	0,1	-
365	398711,91	2262272,59	Картометрический метод	0,1	-
366	398706,94	2262268,64	Картометрический метод	0,1	-
367	398705,59	2262268,34	Картометрический метод	0,1	-
368	398705,55	2262268,36	Картометрический метод	0,1	-
369	398705,41	2262268,39	Картометрический метод	0,1	-
370	398655,59	2262280,60	Картометрический метод	0,1	-
371	398640,89	2262257,41	Картометрический метод	0,1	-
372	398638,46	2262242,70	Картометрический метод	0,1	-
373	398642,18	2262235,53	Картометрический метод	0,1	-
374	398642,86	2262234,21	Картометрический метод	0,1	-
375	398654,04	2262225,06	Картометрический метод	0,1	-
376	398655,51	2262180,32	Картометрический метод	0,1	-
377	398654,99	2262181,13	Картометрический метод	0,1	-
378	398648,52	2262177,99	Картометрический метод	0,1	-

1	2	3	4	5	6
379	398648,41	2262137,04	Картометрический метод	0,1	-
380	398651,09	2262129,51	Картометрический метод	0,1	-
381	398652,86	2262119,35	Картометрический метод	0,1	-
382	398655,11	2262117,61	Картометрический метод	0,1	-
383	398658,01	2262116,65	Картометрический метод	0,1	-
384	398665,00	2262117,36	Картометрический метод	0,1	-
385	398677,85	2262122,89	Картометрический метод	0,1	-
386	398680,54	2262125,28	Картометрический метод	0,1	-
387	398699,51	2262111,60	Картометрический метод	0,1	-
388	398692,05	2262096,52	Картометрический метод	0,1	-
389	398691,40	2262094,64	Картометрический метод	0,1	-
390	398690,56	2262092,22	Картометрический метод	0,1	-
391	398688,07	2262085,03	Картометрический метод	0,1	-
392	398686,94	2262081,78	Картометрический метод	0,1	-
393	398705,60	2262065,76	Картометрический метод	0,1	-
394	398724,36	2262051,51	Картометрический метод	0,1	-
395	398723,88	2262038,93	Картометрический метод	0,1	-
396	398786,91	2261984,62	Картометрический метод	0,1	-
397	398806,20	2261980,87	Картометрический метод	0,1	-
398	398907,64	2262027,12	Картометрический метод	0,1	-
399	399079,45	2262181,86	Картометрический метод	0,1	-
400	399097,99	2262165,70	Картометрический метод	0,1	-
401	399103,36	2262161,02	Картометрический метод	0,1	-
402	399099,46	2262124,81	Картометрический метод	0,1	-
403	399097,55	2262102,27	Картометрический метод	0,1	-
404	399090,91	2262101,10	Картометрический метод	0,1	-
405	399079,28	2262101,02	Картометрический метод	0,1	-
406	399074,66	2262102,78	Картометрический метод	0,1	-
407	399074,15	2262108,76	Картометрический метод	0,1	-
408	399054,34	2262107,73	Картометрический метод	0,1	-
409	399049,44	2262103,42	Картометрический метод	0,1	-
410	399042,00	2262103,67	Картометрический метод	0,1	-
411	399040,26	2262071,79	Картометрический метод	0,1	-
412	399039,08	2262051,65	Картометрический метод	0,1	-
413	399054,30	2262052,11	Картометрический метод	0,1	-
414	399057,61	2262047,24	Картометрический метод	0,1	-
415	399082,44	2262048,71	Картометрический метод	0,1	-
416	399085,43	2262048,89	Картометрический метод	0,1	-
417	399107,56	2262048,97	Картометрический метод	0,1	-
418	399117,61	2262048,98	Картометрический метод	0,1	-
419	399128,31	2262048,86	Картометрический метод	0,1	-
420	399132,51	2262048,80	Картометрический метод	0,1	-
421	399139,22	2262049,46	Картометрический метод	0,1	-
422	399162,06	2262051,40	Картометрический метод	0,1	-
423	399203,88	2262051,89	Картометрический метод	0,1	-
424	399232,67	2262051,22	Картометрический метод	0,1	-
425	399309,89	2262053,18	Картометрический метод	0,1	-
426	399331,38	2262053,57	Картометрический метод	0,1	-
427	399351,14	2262055,74	Картометрический метод	0,1	-

1	2	3	4	5	6
428	399364,34	2262054,31	Картометрический метод	0,1	-
429	399394,41	2262055,10	Картометрический метод	0,1	-
430	399408,09	2262056,21	Картометрический метод	0,1	-
431	399416,70	2262056,78	Картометрический метод	0,1	-
432	399429,12	2262056,53	Картометрический метод	0,1	-
433	399464,07	2262053,17	Картометрический метод	0,1	-
434	399508,32	2262054,11	Картометрический метод	0,1	-
435	399559,85	2262060,32	Картометрический метод	0,1	-
436	399565,12	2262060,67	Картометрический метод	0,1	-
437	399583,10	2262061,94	Картометрический метод	0,1	-
438	399618,10	2262060,19	Картометрический метод	0,1	-
439	399627,79	2262059,59	Картометрический метод	0,1	-
440	399639,66	2262060,65	Картометрический метод	0,1	-
441	399646,64	2262063,16	Картометрический метод	0,1	-
442	399646,72	2262063,07	Картометрический метод	0,1	-
443	399647,16	2262063,70	Картометрический метод	0,1	-
444	399650,34	2262067,04	Картометрический метод	0,1	-
445	399656,02	2262067,13	Картометрический метод	0,1	-
446	399732,78	2262070,96	Картометрический метод	0,1	-
447	399733,65	2262121,48	Картометрический метод	0,1	-
448	399740,88	2262121,43	Картометрический метод	0,1	-
449	399740,89	2262121,43	Картометрический метод	0,1	-
450	399740,93	2262133,50	Картометрический метод	0,1	-
451	399740,93	2262134,96	Картометрический метод	0,1	-
452	399734,08	2262138,00	Картометрический метод	0,1	-
453	399734,22	2262143,12	Картометрический метод	0,1	-
454	399734,36	2262157,00	Картометрический метод	0,1	-
455	399734,35	2262157,37	Картометрический метод	0,1	-
456	399734,30	2262158,49	Картометрический метод	0,1	-
457	399734,29	2262158,83	Картометрический метод	0,1	-
458	399742,92	2262159,01	Картометрический метод	0,1	-
459	399743,65	2262180,36	Картометрический метод	0,1	-
460	399742,28	2262206,04	Картометрический метод	0,1	-
461	399740,58	2262221,57	Картометрический метод	0,1	-
462	399740,08	2262234,46	Картометрический метод	0,1	-
463	399740,80	2262248,09	Картометрический метод	0,1	-
464	399741,09	2262253,76	Картометрический метод	0,1	-
465	399741,51	2262270,88	Картометрический метод	0,1	-
466	399741,69	2262278,00	Картометрический метод	0,1	-
467	399741,58	2262282,65	Картометрический метод	0,1	-
468	399741,09	2262302,36	Картометрический метод	0,1	-
469	399741,45	2262325,32	Картометрический метод	0,1	-
470	399741,53	2262330,40	Картометрический метод	0,1	-
471	399742,04	2262330,76	Картометрический метод	0,1	-
472	399742,31	2262330,96	Картометрический метод	0,1	-
473	399745,62	2262559,97	Картометрический метод	0,1	-
474	399758,86	2262554,45	Картометрический метод	0,1	-
475	399759,91	2262553,99	Картометрический метод	0,1	-
476	399761,00	2262556,28	Картометрический метод	0,1	-

1	2	3	4	5	6
477	399761,43	2262556,65	Картометрический метод	0,1	-
478	399788,03	2262550,00	Картометрический метод	0,1	-
479	399809,12	2262599,63	Картометрический метод	0,1	-
480	399803,06	2262601,07	Картометрический метод	0,1	-
481	399803,04	2262601,07	Картометрический метод	0,1	-
482	399784,31	2262605,51	Картометрический метод	0,1	-
483	399764,23	2262608,14	Картометрический метод	0,1	-
484	399764,70	2262617,28	Картометрический метод	0,1	-
485	399732,85	2262614,09	Картометрический метод	0,1	-
486	399732,84	2262614,09	Картометрический метод	0,1	-
487	399732,36	2262614,22	Картометрический метод	0,1	-
488	399730,35	2262614,78	Картометрический метод	0,1	-
489	399729,82	2262613,78	Картометрический метод	0,1	-
490	399725,87	2262606,42	Картометрический метод	0,1	-
491	399724,11	2262603,14	Картометрический метод	0,1	-
492	399675,81	2262597,24	Картометрический метод	0,1	-
493	399658,54	2262595,21	Картометрический метод	0,1	-
494	399636,04	2262592,57	Картометрический метод	0,1	-
495	399587,12	2262587,16	Картометрический метод	0,1	-
496	399543,33	2262583,64	Картометрический метод	0,1	-
497	399520,41	2262581,92	Картометрический метод	0,1	-
498	399528,20	2262584,62	Картометрический метод	0,1	-
499	399522,30	2262610,20	Картометрический метод	0,1	-
500	399520,21	2262609,96	Картометрический метод	0,1	-
501	399519,48	2262614,27	Картометрический метод	0,1	-
502	399515,60	2262623,01	Картометрический метод	0,1	-
503	399511,79	2262642,80	Картометрический метод	0,1	-
504	399483,76	2262637,38	Картометрический метод	0,1	-
505	399492,18	2262658,65	Картометрический метод	0,1	-
506	399510,55	2262674,59	Картометрический метод	0,1	-
507	399530,30	2262680,48	Картометрический метод	0,1	-
508	399549,71	2262681,87	Картометрический метод	0,1	-
509	399592,38	2262665,35	Картометрический метод	0,1	-
510	399611,76	2262636,50	Картометрический метод	0,1	-
511	399622,16	2262635,88	Картометрический метод	0,1	-
512	399643,08	2262638,68	Картометрический метод	0,1	-
513	399664,76	2262631,11	Картометрический метод	0,1	-
514	399772,87	2262679,80	Картометрический метод	0,1	-
515	399816,63	2262675,30	Картометрический метод	0,1	-
516	399839,10	2262692,76	Картометрический метод	0,1	-
517	399867,20	2262714,82	Картометрический метод	0,1	-
518	399832,22	2262770,80	Картометрический метод	0,1	-
519	399818,89	2262761,75	Картометрический метод	0,1	-
520	399818,68	2262737,66	Картометрический метод	0,1	-
521	399782,83	2262699,62	Картометрический метод	0,1	-
522	399738,43	2262782,57	Картометрический метод	0,1	-
523	399615,34	2263012,57	Картометрический метод	0,1	-
524	399615,25	2263012,52	Картометрический метод	0,1	-
525	399380,89	2262896,25	Картометрический метод	0,1	-



1	2	3	4	5	6
526	399368,47	2262889,80	Картометрический метод	0,1	-
527	399101,25	2262751,14	Картометрический метод	0,1	-
528	399090,73	2262746,74	Картометрический метод	0,1	-
529	399024,94	2262719,23	Картометрический метод	0,1	-
530	399019,81	2262716,43	Картометрический метод	0,1	-
531	398920,72	2262789,61	Картометрический метод	0,1	-
532	398910,00	2262805,87	Картометрический метод	0,1	-
533	398772,85	2262899,09	Картометрический метод	0,1	-
534	398765,13	2262897,58	Картометрический метод	0,1	-
535	398733,66	2262921,08	Картометрический метод	0,1	-
536	398723,54	2262931,28	Картометрический метод	0,1	-
537	398720,84	2262935,89	Картометрический метод	0,1	-
538	398709,14	2262943,50	Картометрический метод	0,1	-
539	398673,23	2262967,67	Картометрический метод	0,1	-
540	398673,19	2262967,65	Картометрический метод	0,1	-
541	398660,14	2262970,94	Картометрический метод	0,1	-
542	398656,40	2262973,40	Картометрический метод	0,1	-
543	398653,00	2262976,17	Картометрический метод	0,1	-
544	398650,72	2262977,82	Картометрический метод	0,1	-
545	398631,60	2262994,36	Картометрический метод	0,1	-
546	398621,96	2263005,40	Картометрический метод	0,1	-
547	398611,62	2263017,25	Картометрический метод	0,1	-
548	398587,35	2263034,23	Картометрический метод	0,1	-
549	398584,30	2263032,15	Картометрический метод	0,1	-
550	398581,74	2263033,57	Картометрический метод	0,1	-
551	398558,45	2263008,81	Картометрический метод	0,1	-
552	398555,13	2263014,13	Картометрический метод	0,1	-
553	398556,54	2263014,65	Картометрический метод	0,1	-
554	398541,04	2263036,68	Картометрический метод	0,1	-
555	398560,75	2263052,83	Картометрический метод	0,1	-
556	398541,30	2263066,43	Картометрический метод	0,1	-
557	398541,30	2263077,76	Картометрический метод	0,1	-
558	398415,67	2263012,06	Картометрический метод	0,1	-
559	398413,92	2263006,10	Картометрический метод	0,1	-
560	398303,23	2262895,80	Картометрический метод	0,1	-
561	398232,92	2262807,84	Картометрический метод	0,1	-
562	398227,80	2262811,66	Картометрический метод	0,1	-
563	398228,78	2262814,60	Картометрический метод	0,1	-
564	398226,13	2262816,46	Картометрический метод	0,1	-
565	398228,43	2262819,73	Картометрический метод	0,1	-
566	398230,10	2262818,56	Картометрический метод	0,1	-
567	398231,09	2262821,57	Картометрический метод	0,1	-
568	398295,70	2262902,39	Картометрический метод	0,1	-
569	398297,03	2262901,28	Картометрический метод	0,1	-
570	398400,63	2263003,30	Картометрический метод	0,1	-
571	398413,01	2263018,21	Картометрический метод	0,1	-
572	398414,25	2263015,83	Картометрический метод	0,1	-
573	398541,30	2263082,28	Картометрический метод	0,1	-
574	398541,30	2263092,92	Картометрический метод	0,1	-

1	2	3	4	5	6
575	398525,27	2263107,46	Картометрический метод	0,1	-
576	398529,76	2263125,43	Картометрический метод	0,1	-
577	398590,09	2263187,15	Картометрический метод	0,1	-
578	398586,06	2263189,29	Картометрический метод	0,1	-
579	398575,18	2263195,06	Картометрический метод	0,1	-
580	398563,27	2263201,37	Картометрический метод	0,1	-
581	398560,51	2263199,82	Картометрический метод	0,1	-
582	398528,32	2263171,27	Картометрический метод	0,1	-
583	398502,81	2263195,19	Картометрический метод	0,1	-
584	398478,92	2263173,12	Картометрический метод	0,1	-
585	398452,05	2263165,98	Картометрический метод	0,1	-
586	398423,54	2263205,62	Картометрический метод	0,1	-
587	398419,04	2263211,89	Картометрический метод	0,1	-
588	398401,20	2263236,70	Картометрический метод	0,1	-
15	398390,99	2263241,57	Картометрический метод	0,1	-
Часть № 5	-	-	-	-	-
589	398580,19	2262480,61	Картометрический метод	0,1	-
590	398587,28	2262506,83	Картометрический метод	0,1	-
591	398525,07	2262525,75	Картометрический метод	0,1	-
592	398517,21	2262499,40	Картометрический метод	0,1	-
593	398577,39	2262481,45	Картометрический метод	0,1	-
594	398578,48	2262481,12	Картометрический метод	0,1	-
589	398580,19	2262480,61	Картометрический метод	0,1	-
Часть № 6	-	-	-	-	-
595	398470,45	2262546,21	Картометрический метод	0,1	-
596	398459,80	2262517,12	Картометрический метод	0,1	-
597	398496,70	2262505,75	Картометрический метод	0,1	-
598	398497,65	2262505,46	Картометрический метод	0,1	-
599	398507,07	2262502,55	Картометрический метод	0,1	-
600	398516,73	2262531,27	Картометрический метод	0,1	-
595	398470,45	2262546,21	Картометрический метод	0,1	-
Часть № 7	-	-	-	-	-
601	399904,85	2265421,50	Картометрический метод	0,1	-
602	399894,39	2265284,50	Картометрический метод	0,1	-
603	399838,89	2265215,89	Картометрический метод	0,1	-
604	399823,37	2265212,32	Картометрический метод	0,1	-
605	399752,97	2265226,08	Картометрический метод	0,1	-
606	399733,05	2265253,88	Картометрический метод	0,1	-
607	399733,01	2265255,19	Картометрический метод	0,1	-
608	399751,82	2265319,46	Картометрический метод	0,1	-
609	399752,15	2265322,02	Картометрический метод	0,1	-
610	399760,94	2265343,91	Картометрический метод	0,1	-
611	399759,98	2265353,94	Картометрический метод	0,1	-
612	399767,69	2265363,26	Картометрический метод	0,1	-
613	399757,40	2265379,19	Картометрический метод	0,1	-
614	399751,69	2265388,02	Картометрический метод	0,1	-
615	399737,76	2265406,67	Картометрический метод	0,1	-
616	399653,76	2265371,63	Картометрический метод	0,1	-
617	399633,39	2265354,47	Картометрический метод	0,1	-

1	2	3	4	5	6
618	399578,78	2265331,05	Картометрический метод	0,1	-
619	399529,96	2265319,87	Картометрический метод	0,1	-
620	399480,00	2265160,00	Картометрический метод	0,1	-
621	399635,00	2265061,00	Картометрический метод	0,1	-
622	399619,39	2265018,09	Картометрический метод	0,1	-
623	399586,99	2265031,22	Картометрический метод	0,1	-
624	399564,97	2264966,67	Картометрический метод	0,1	-
625	399564,97	2264966,64	Картометрический метод	0,1	-
626	399564,96	2264966,59	Картометрический метод	0,1	-
627	399561,75	2264957,22	Картометрический метод	0,1	-
628	399557,88	2264945,84	Картометрический метод	0,1	-
629	399554,68	2264936,44	Картометрический метод	0,1	-
630	399545,20	2264932,68	Картометрический метод	0,1	-
631	399494,09	2264933,67	Картометрический метод	0,1	-
632	399446,77	2264934,58	Картометрический метод	0,1	-
633	399400,29	2264935,47	Картометрический метод	0,1	-
634	399365,54	2264938,02	Картометрический метод	0,1	-
635	399342,14	2264908,15	Картометрический метод	0,1	-
636	399341,32	2264911,96	Картометрический метод	0,1	-
637	399339,17	2264921,88	Картометрический метод	0,1	-
638	399292,20	2264927,35	Картометрический метод	0,1	-
639	399241,09	2264931,05	Картометрический метод	0,1	-
640	399185,22	2264935,09	Картометрический метод	0,1	-
641	399164,37	2264936,60	Картометрический метод	0,1	-
642	399146,73	2264946,51	Картометрический метод	0,1	-
643	399138,25	2264944,90	Картометрический метод	0,1	-
644	399103,11	2264938,22	Картометрический метод	0,1	-
645	399096,60	2264940,38	Картометрический метод	0,1	-
646	399075,39	2264947,44	Картометрический метод	0,1	-
647	399058,18	2264948,21	Картометрический метод	0,1	-
648	399050,77	2264945,17	Картометрический метод	0,1	-
649	399021,99	2264933,37	Картометрический метод	0,1	-
650	399027,79	2264883,81	Картометрический метод	0,1	-
651	399028,67	2264876,30	Картометрический метод	0,1	-
652	399029,72	2264867,30	Картометрический метод	0,1	-
653	399030,41	2264861,40	Картометрический метод	0,1	-
654	399031,87	2264848,86	Картометрический метод	0,1	-
655	399033,29	2264836,77	Картометрический метод	0,1	-
656	399034,00	2264830,72	Картометрический метод	0,1	-
657	399035,27	2264819,84	Картометрический метод	0,1	-
658	399037,40	2264801,61	Картометрический метод	0,1	-
659	399041,73	2264764,61	Картометрический метод	0,1	-
660	399043,43	2264750,09	Картометрический метод	0,1	-
661	399044,13	2264744,09	Картометрический метод	0,1	-
662	399045,28	2264734,26	Картометрический метод	0,1	-
663	399045,48	2264732,54	Картометрический метод	0,1	-
664	399048,18	2264709,46	Картометрический метод	0,1	-
665	399049,09	2264701,64	Картометрический метод	0,1	-
666	399089,49	2264712,10	Картометрический метод	0,1	-

1	2	3	4	5	6
667	399088,29	2264722,74	Картометрический метод	0,1	-
668	399120,38	2264731,73	Картометрический метод	0,1	-
669	399129,64	2264729,93	Картометрический метод	0,1	-
670	399178,79	2264707,06	Картометрический метод	0,1	-
671	399185,63	2264675,62	Картометрический метод	0,1	-
672	399182,38	2264669,55	Картометрический метод	0,1	-
673	399173,24	2264652,50	Картометрический метод	0,1	-
674	399163,11	2264633,60	Картометрический метод	0,1	-
675	399159,53	2264620,76	Картометрический метод	0,1	-
676	399141,44	2264624,74	Картометрический метод	0,1	-
677	399141,05	2264627,40	Картометрический метод	0,1	-
678	399140,92	2264629,50	Картометрический метод	0,1	-
679	399139,93	2264638,46	Картометрический метод	0,1	-
680	399140,35	2264638,38	Картометрический метод	0,1	-
681	399138,93	2264660,85	Картометрический метод	0,1	-
682	399129,80	2264695,56	Картометрический метод	0,1	-
683	399109,33	2264690,31	Картометрический метод	0,1	-
684	399088,01	2264686,08	Картометрический метод	0,1	-
685	399054,59	2264668,00	Картометрический метод	0,1	-
686	399055,69	2264656,05	Картометрический метод	0,1	-
687	399055,81	2264649,14	Картометрический метод	0,1	-
688	399055,81	2264628,90	Картометрический метод	0,1	-
689	399066,45	2264593,28	Картометрический метод	0,1	-
690	399078,05	2264558,48	Картометрический метод	0,1	-
691	399080,90	2264544,51	Картометрический метод	0,1	-
692	399076,91	2264531,40	Картометрический метод	0,1	-
693	399056,67	2264519,42	Картометрический метод	0,1	-
694	398968,29	2264511,44	Картометрический метод	0,1	-
695	398962,99	2264513,26	Картометрический метод	0,1	-
696	398953,53	2264514,39	Картометрический метод	0,1	-
697	398963,01	2264513,26	Картометрический метод	0,1	-
698	398962,97	2264513,27	Картометрический метод	0,1	-
699	398948,34	2264518,28	Картометрический метод	0,1	-
700	398946,06	2264533,39	Картометрический метод	0,1	-
701	398954,32	2264550,50	Картометрический метод	0,1	-
702	398975,41	2264593,83	Картометрический метод	0,1	-
703	398985,40	2264634,03	Картометрический метод	0,1	-
704	398988,18	2264669,11	Картометрический метод	0,1	-
705	398980,67	2264677,15	Картометрический метод	0,1	-
706	398963,53	2264682,30	Картометрический метод	0,1	-
707	398899,53	2264689,97	Картометрический метод	0,1	-
708	398856,67	2264577,52	Картометрический метод	0,1	-
709	398856,58	2264577,17	Картометрический метод	0,1	-
710	398862,13	2264576,26	Картометрический метод	0,1	-
711	398870,91	2264566,47	Картометрический метод	0,1	-
712	398870,54	2264557,04	Картометрический метод	0,1	-
713	398866,29	2264540,79	Картометрический метод	0,1	-
714	398866,01	2264528,04	Картометрический метод	0,1	-
715	398872,21	2264513,72	Картометрический метод	0,1	-

1	2	3	4	5	6
716	398889,10	2264503,93	Картометрический метод	0,1	-
717	398917,46	2264499,40	Картометрический метод	0,1	-
718	398945,17	2264492,57	Картометрический метод	0,1	-
719	398964,76	2264476,87	Картометрический метод	0,1	-
720	398972,89	2264452,76	Картометрический метод	0,1	-
721	398968,64	2264432,90	Картометрический метод	0,1	-
722	398962,82	2264423,47	Картометрический метод	0,1	-
723	398957,50	2264420,93	Картометрический метод	0,1	-
724	398947,76	2264416,27	Картометрический метод	0,1	-
725	398917,19	2264416,27	Картометрический метод	0,1	-
726	398874,79	2264428,37	Картометрический метод	0,1	-
727	398856,59	2264442,69	Картометрический метод	0,1	-
728	398838,95	2264471,32	Картометрический метод	0,1	-
729	398837,28	2264485,36	Картометрический метод	0,1	-
730	398834,70	2264499,68	Картометрический метод	0,1	-
731	398828,23	2264510,12	Картометрический метод	0,1	-
732	398812,25	2264519,26	Картометрический метод	0,1	-
733	398793,04	2264528,69	Картометрический метод	0,1	-
734	398780,01	2264532,93	Картометрический метод	0,1	-
735	398737,65	2264541,84	Картометрический метод	0,1	-
736	398701,07	2264551,75	Картометрический метод	0,1	-
737	398684,31	2264554,03	Картометрический метод	0,1	-
738	398296,41	2264625,92	Картометрический метод	0,1	-
739	398233,00	2264562,64	Картометрический метод	0,1	-
740	398231,76	2264562,02	Картометрический метод	0,1	-
741	398231,40	2264562,21	Картометрический метод	0,1	-
742	398225,78	2264564,87	Картометрический метод	0,1	-
743	398169,00	2264557,90	Картометрический метод	0,1	-
744	398164,95	2264557,26	Картометрический метод	0,1	-
745	398162,09	2264556,80	Картометрический метод	0,1	-
746	398163,47	2264553,48	Картометрический метод	0,1	-
747	398164,32	2264548,12	Картометрический метод	0,1	-
748	398163,90	2264543,19	Картометрический метод	0,1	-
749	398161,86	2264533,84	Картометрический метод	0,1	-
750	398157,95	2264523,56	Картометрический метод	0,1	-
751	398152,55	2264511,56	Картометрический метод	0,1	-
752	398354,16	2264414,50	Картометрический метод	0,1	-
753	398364,79	2264409,14	Картометрический метод	0,1	-
754	398357,04	2264387,81	Картометрический метод	0,1	-
755	398240,85	2264443,48	Картометрический метод	0,1	-
756	398235,56	2264441,64	Картометрический метод	0,1	-
757	398139,17	2264483,25	Картометрический метод	0,1	-
758	397818,55	2264621,66	Картометрический метод	0,1	-
759	397794,80	2264615,94	Картометрический метод	0,1	-
760	397770,22	2264556,91	Картометрический метод	0,1	-
761	397761,48	2264507,87	Картометрический метод	0,1	-
762	397725,10	2264414,81	Картометрический метод	0,1	-
763	397698,82	2264370,11	Картометрический метод	0,1	-
764	397688,88	2264329,49	Картометрический метод	0,1	-

1	2	3	4	5	6
765	397669,40	2264280,55	Картометрический метод	0,1	-
766	397655,73	2264270,05	Картометрический метод	0,1	-
767	397651,40	2264271,57	Картометрический метод	0,1	-
768	397627,05	2264221,17	Картометрический метод	0,1	-
769	397584,39	2264132,90	Картометрический метод	0,1	-
770	397577,80	2264119,26	Картометрический метод	0,1	-
771	397566,84	2264088,73	Картометрический метод	0,1	-
772	397623,27	2264053,38	Картометрический метод	0,1	-
773	397791,49	2263980,41	Картометрический метод	0,1	-
774	397908,08	2264058,15	Картометрический метод	0,1	-
775	397920,45	2264066,39	Картометрический метод	0,1	-
776	398083,60	2264117,80	Картометрический метод	0,1	-
777	398105,94	2264112,65	Картометрический метод	0,1	-
778	398285,96	2263998,38	Картометрический метод	0,1	-
779	398329,63	2263960,80	Картометрический метод	0,1	-
780	398425,19	2264102,06	Картометрический метод	0,1	-
781	398415,18	2264107,42	Картометрический метод	0,1	-
782	398420,35	2264144,09	Картометрический метод	0,1	-
783	398432,44	2264169,02	Картометрический метод	0,1	-
784	398462,55	2264157,27	Картометрический метод	0,1	-
785	398478,66	2264181,09	Картометрический метод	0,1	-
786	398479,67	2264180,55	Картометрический метод	0,1	-
787	398483,10	2264178,16	Картометрический метод	0,1	-
788	398501,54	2264153,69	Картометрический метод	0,1	-
789	398505,51	2264150,78	Картометрический метод	0,1	-
790	398513,18	2264147,48	Картометрический метод	0,1	-
791	398540,96	2264136,89	Картометрический метод	0,1	-
792	398567,43	2264128,85	Картометрический метод	0,1	-
793	398581,14	2264122,51	Картометрический метод	0,1	-
794	398580,73	2264115,95	Картометрический метод	0,1	-
795	398529,80	2264037,84	Картометрический метод	0,1	-
796	398499,03	2263987,65	Картометрический метод	0,1	-
797	398491,09	2263977,59	Картометрический метод	0,1	-
798	398479,84	2263964,97	Картометрический метод	0,1	-
799	398460,88	2263960,95	Картометрический метод	0,1	-
800	398455,59	2263962,07	Картометрический метод	0,1	-
801	398449,57	2263962,26	Картометрический метод	0,1	-
802	398444,17	2263960,67	Картометрический метод	0,1	-
803	398425,84	2263958,87	Картометрический метод	0,1	-
804	398419,28	2263958,93	Картометрический метод	0,1	-
805	398411,61	2263958,87	Картометрический метод	0,1	-
806	398407,52	2263959,69	Картометрический метод	0,1	-
807	398397,12	2263957,10	Картометрический метод	0,1	-
808	398356,01	2263950,19	Картометрический метод	0,1	-
809	398326,08	2263947,82	Картометрический метод	0,1	-
810	398319,84	2263947,24	Картометрический метод	0,1	-
811	398318,52	2263945,61	Картометрический метод	0,1	-
812	398317,75	2263944,74	Картометрический метод	0,1	-
813	398316,20	2263944,50	Картометрический метод	0,1	-

1	2	3	4	5	6
814	398303,73	2263942,61	Картометрический метод	0,1	-
815	398294,44	2263927,94	Картометрический метод	0,1	-
816	398290,39	2263893,72	Картометрический метод	0,1	-
817	398296,01	2263868,40	Картометрический метод	0,1	-
818	398343,99	2263877,93	Картометрический метод	0,1	-
819	398345,31	2263879,59	Картометрический метод	0,1	-
820	398354,16	2263859,85	Картометрический метод	0,1	-
821	398354,89	2263784,33	Картометрический метод	0,1	-
822	398329,95	2263698,63	Картометрический метод	0,1	-
823	398333,75	2263647,51	Картометрический метод	0,1	-
824	398333,74	2263647,50	Картометрический метод	0,1	-
825	398316,95	2263641,09	Картометрический метод	0,1	-
826	398317,36	2263639,00	Картометрический метод	0,1	-
827	398320,27	2263624,19	Картометрический метод	0,1	-
828	398320,29	2263624,11	Картометрический метод	0,1	-
829	398351,89	2263634,83	Картометрический метод	0,1	-
830	398375,69	2263644,15	Картометрический метод	0,1	-
831	398410,19	2263661,47	Картометрический метод	0,1	-
832	398417,05	2263666,10	Картометрический метод	0,1	-
833	398432,16	2263678,18	Картометрический метод	0,1	-
834	398465,01	2263706,80	Картометрический метод	0,1	-
835	398470,10	2263711,15	Картометрический метод	0,1	-
836	398480,48	2263719,66	Картометрический метод	0,1	-
837	398481,83	2263720,85	Картометрический метод	0,1	-
838	398490,22	2263731,17	Картометрический метод	0,1	-
839	398495,82	2263738,51	Картометрический метод	0,1	-
840	398517,43	2263779,06	Картометрический метод	0,1	-
841	398523,40	2263791,37	Картометрический метод	0,1	-
842	398536,05	2263820,72	Картометрический метод	0,1	-
843	398537,88	2263823,18	Картометрический метод	0,1	-
844	398550,06	2263844,42	Картометрический метод	0,1	-
845	398562,47	2263859,02	Картометрический метод	0,1	-
846	398574,28	2263871,01	Картометрический метод	0,1	-
847	398582,43	2263877,99	Картометрический метод	0,1	-
848	398594,15	2263886,24	Картометрический метод	0,1	-
849	398612,54	2263894,15	Картометрический метод	0,1	-
850	398642,06	2263903,94	Картометрический метод	0,1	-
851	398675,69	2263912,60	Картометрический метод	0,1	-
852	398746,32	2263928,96	Картометрический метод	0,1	-
853	398791,15	2263942,89	Картометрический метод	0,1	-
854	398817,65	2263953,54	Картометрический метод	0,1	-
855	398844,17	2263968,88	Картометрический метод	0,1	-
856	398847,42	2263971,49	Картометрический метод	0,1	-
857	398868,49	2263988,62	Картометрический метод	0,1	-
858	398870,05	2263989,95	Картометрический метод	0,1	-
859	398916,65	2264028,93	Картометрический метод	0,1	-
860	398950,45	2264060,16	Картометрический метод	0,1	-
861	398958,07	2264068,60	Картометрический метод	0,1	-
862	398959,02	2264069,75	Картометрический метод	0,1	-

1	2	3	4	5	6
863	398966,93	2264081,69	Картометрический метод	0,1	-
864	398974,48	2264097,28	Картометрический метод	0,1	-
865	398975,26	2264099,87	Картометрический метод	0,1	-
866	398980,15	2264114,91	Картометрический метод	0,1	-
867	398983,48	2264130,25	Картометрический метод	0,1	-
868	398983,66	2264145,40	Картометрический метод	0,1	-
869	398978,80	2264160,65	Картометрический метод	0,1	-
870	398965,07	2264187,24	Картометрический метод	0,1	-
871	399012,52	2264163,01	Картометрический метод	0,1	-
872	399038,63	2264153,40	Картометрический метод	0,1	-
873	399031,93	2264152,52	Картометрический метод	0,1	-
874	399024,05	2264150,54	Картометрический метод	0,1	-
875	399018,72	2264146,73	Картометрический метод	0,1	-
876	399012,81	2264138,64	Картометрический метод	0,1	-
877	399006,88	2264127,18	Картометрический метод	0,1	-
878	399003,66	2264115,76	Картометрический метод	0,1	-
879	398999,20	2264104,59	Картометрический метод	0,1	-
880	398992,24	2264090,37	Картометрический метод	0,1	-
881	398983,47	2264072,25	Картометрический метод	0,1	-
882	398974,32	2264058,44	Картометрический метод	0,1	-
883	398972,48	2264056,20	Картометрический метод	0,1	-
884	398964,04	2264046,37	Картометрический метод	0,1	-
885	398948,42	2264030,59	Картометрический метод	0,1	-
886	398943,20	2264025,02	Картометрический метод	0,1	-
887	398941,72	2264025,98	Картометрический метод	0,1	-
888	398929,20	2264014,66	Картометрический метод	0,1	-
889	398882,32	2263975,44	Картометрический метод	0,1	-
890	398880,65	2263974,02	Картометрический метод	0,1	-
891	398859,37	2263956,72	Картометрический метод	0,1	-
892	398854,94	2263953,16	Картометрический метод	0,1	-
893	398825,99	2263936,42	Картометрический метод	0,1	-
894	398799,19	2263925,65	Картометрический метод	0,1	-
895	398751,29	2263910,60	Картометрический метод	0,1	-
896	398680,21	2263894,15	Картометрический метод	0,1	-
897	398647,42	2263885,70	Картометрический метод	0,1	-
898	398620,01	2263876,61	Картометрический метод	0,1	-
899	398604,56	2263868,47	Картометрический метод	0,1	-
900	398587,02	2263855,70	Картометрический метод	0,1	-
901	398576,16	2263845,80	Картометрический метод	0,1	-
902	398565,67	2263833,46	Картометрический метод	0,1	-
903	398553,80	2263812,74	Картометрический метод	0,1	-
904	398552,62	2263811,16	Картометрический метод	0,1	-
905	398540,74	2263783,58	Картометрический метод	0,1	-
906	398524,68	2263749,21	Картометрический метод	0,1	-
907	398514,06	2263730,75	Картометрический метод	0,1	-
908	398503,65	2263716,73	Картометрический метод	0,1	-
909	398490,79	2263701,50	Картометрический метод	0,1	-
910	398478,32	2263690,82	Картометрический метод	0,1	-
911	398460,56	2263675,97	Картометрический метод	0,1	-



1	2	3	4	5	6
912	398450,87	2263667,36	Картометрический метод	0,1	-
913	398442,18	2263658,72	Картометрический метод	0,1	-
914	398444,84	2263655,45	Картометрический метод	0,1	-
915	398435,68	2263648,00	Картометрический метод	0,1	-
916	398432,70	2263650,41	Картометрический метод	0,1	-
917	398417,41	2263643,83	Картометрический метод	0,1	-
918	398384,32	2263627,22	Картометрический метод	0,1	-
919	398358,48	2263617,00	Картометрический метод	0,1	-
920	398357,59	2263616,68	Картометрический метод	0,1	-
921	398391,77	2263596,02	Картометрический метод	0,1	-
922	398405,45	2263587,74	Картометрический метод	0,1	-
923	398404,68	2263584,89	Картометрический метод	0,1	-
924	398394,98	2263509,77	Картометрический метод	0,1	-
925	398390,17	2263479,69	Картометрический метод	0,1	-
926	398428,98	2263474,00	Картометрический метод	0,1	-
927	398425,10	2263444,62	Картометрический метод	0,1	-
928	398382,89	2263450,57	Картометрический метод	0,1	-
929	398377,62	2263419,55	Картометрический метод	0,1	-
930	398379,63	2263419,31	Картометрический метод	0,1	-
931	398379,51	2263418,64	Картометрический метод	0,1	-
932	398374,70	2263389,79	Картометрический метод	0,1	-
933	398372,60	2263390,08	Картометрический метод	0,1	-
934	398369,63	2263369,14	Картометрический метод	0,1	-
935	398368,50	2263361,21	Картометрический метод	0,1	-
936	398371,49	2263360,77	Картометрический метод	0,1	-
937	398371,63	2263360,75	Картометрический метод	0,1	-
938	398372,39	2263360,63	Картометрический метод	0,1	-
939	398373,35	2263360,48	Картометрический метод	0,1	-
940	398373,07	2263354,32	Картометрический метод	0,1	-
941	398372,87	2263354,37	Картометрический метод	0,1	-
942	398364,88	2263356,39	Картометрический метод	0,1	-
943	398361,81	2263357,27	Картометрический метод	0,1	-
944	398361,04	2263357,48	Картометрический метод	0,1	-
945	398353,47	2263323,00	Картометрический метод	0,1	-
946	398396,84	2263312,22	Картометрический метод	0,1	-
947	398403,69	2263346,49	Картометрический метод	0,1	-
948	398442,90	2263338,67	Картометрический метод	0,1	-
949	398438,47	2263316,51	Картометрический метод	0,1	-
950	398467,56	2263329,53	Картометрический метод	0,1	-
951	398484,73	2263342,98	Картометрический метод	0,1	-
952	398497,37	2263364,21	Картометрический метод	0,1	-
953	398504,79	2263390,08	Картометрический метод	0,1	-
954	398505,89	2263428,16	Картометрический метод	0,1	-
955	398503,45	2263466,43	Картометрический метод	0,1	-
956	398503,21	2263473,27	Картометрический метод	0,1	-
957	398501,88	2263479,21	Картометрический метод	0,1	-
958	398494,48	2263490,49	Картометрический метод	0,1	-
959	398491,65	2263502,33	Картометрический метод	0,1	-
960	398491,65	2263519,54	Картометрический метод	0,1	-

1	2	3	4	5	6
961	398504,40	2263542,92	Картометрический метод	0,1	-
962	398518,63	2263549,80	Картометрический метод	0,1	-
963	398526,84	2263552,00	Картометрический метод	0,1	-
964	398530,43	2263555,06	Картометрический метод	0,1	-
965	398545,33	2263591,43	Картометрический метод	0,1	-
966	398549,40	2263606,55	Картометрический метод	0,1	-
967	398537,92	2263611,08	Картометрический метод	0,1	-
968	398535,00	2263612,94	Картометрический метод	0,1	-
969	398502,92	2263617,72	Картометрический метод	0,1	-
970	398495,92	2263626,12	Картометрический метод	0,1	-
971	398482,33	2263633,46	Картометрический метод	0,1	-
972	398482,09	2263650,88	Картометрический метод	0,1	-
973	398574,96	2263834,49	Картометрический метод	0,1	-
974	398598,68	2263853,68	Картометрический метод	0,1	-
975	398624,11	2263844,15	Картометрический метод	0,1	-
976	398633,26	2263830,32	Картометрический метод	0,1	-
977	398652,71	2263796,47	Картометрический метод	0,1	-
978	398688,79	2263728,01	Картометрический метод	0,1	-
979	398688,85	2263714,03	Картометрический метод	0,1	-
980	398684,31	2263672,99	Картометрический метод	0,1	-
981	398646,67	2263612,21	Картометрический метод	0,1	-
982	398608,42	2263562,49	Картометрический метод	0,1	-
983	398593,66	2263555,67	Картометрический метод	0,1	-
984	398577,33	2263553,08	Картометрический метод	0,1	-
985	398556,73	2263546,21	Картометрический метод	0,1	-
986	398546,49	2263530,12	Картометрический метод	0,1	-
987	398539,78	2263516,55	Картометрический метод	0,1	-
988	398540,08	2263498,59	Картометрический метод	0,1	-
989	398536,58	2263485,89	Картометрический метод	0,1	-
990	398536,83	2263465,81	Картометрический метод	0,1	-
991	398537,17	2263444,92	Картометрический метод	0,1	-
992	398544,67	2263436,53	Картометрический метод	0,1	-
993	398542,28	2263415,34	Картометрический метод	0,1	-
994	398540,03	2263343,04	Картометрический метод	0,1	-
995	398584,57	2263348,99	Картометрический метод	0,1	-
996	398585,19	2263371,77	Картометрический метод	0,1	-
997	398608,71	2263370,57	Картометрический метод	0,1	-
998	398634,32	2263393,58	Картометрический метод	0,1	-
999	398640,20	2263398,19	Картометрический метод	0,1	-
1000	398649,31	2263407,04	Картометрический метод	0,1	-
1001	398660,99	2263418,38	Картометрический метод	0,1	-
1002	398673,86	2263430,89	Картометрический метод	0,1	-
1003	398694,84	2263451,25	Картометрический метод	0,1	-
1004	398700,64	2263459,81	Картометрический метод	0,1	-
1005	398694,18	2263444,19	Картометрический метод	0,1	-
1006	398660,21	2263380,16	Картометрический метод	0,1	-
1007	398641,85	2263350,53	Картометрический метод	0,1	-
1008	398635,39	2263333,02	Картометрический метод	0,1	-
1009	398635,69	2263312,20	Картометрический метод	0,1	-

1	2	3	4	5	6
1010	398636,23	2263274,71	Картометрический метод	0,1	-
1011	398648,58	2263215,16	Картометрический метод	0,1	-
1012	398681,18	2263190,32	Картометрический метод	0,1	-
1013	398712,57	2263178,52	Картометрический метод	0,1	-
1014	398732,80	2263176,64	Картометрический метод	0,1	-
1015	398742,99	2263178,79	Картометрический метод	0,1	-
1016	398751,33	2263184,22	Картометрический метод	0,1	-
1017	398757,26	2263191,26	Картометрический метод	0,1	-
1018	398775,48	2263236,49	Картометрический метод	0,1	-
1019	398786,05	2263271,73	Картометрический метод	0,1	-
1020	398793,41	2263296,26	Картометрический метод	0,1	-
1021	398799,45	2263306,55	Картометрический метод	0,1	-
1022	398835,98	2263334,30	Картометрический метод	0,1	-
1023	398871,21	2263360,93	Картометрический метод	0,1	-
1024	398909,41	2263333,31	Картометрический метод	0,1	-
1025	398936,27	2263305,15	Картометрический метод	0,1	-
1026	398945,60	2263288,59	Картометрический метод	0,1	-
1027	398965,26	2263276,73	Картометрический метод	0,1	-
1028	398999,10	2263270,16	Картометрический метод	0,1	-
1029	399016,26	2263270,51	Картометрический метод	0,1	-
1030	399043,02	2263283,36	Картометрический метод	0,1	-
1031	399053,76	2263294,64	Картометрический метод	0,1	-
1032	399063,23	2263311,98	Картометрический метод	0,1	-
1033	399070,52	2263331,77	Картометрический метод	0,1	-
1034	399067,74	2263359,38	Картометрический метод	0,1	-
1035	399090,26	2263374,83	Картометрический метод	0,1	-
1036	399099,35	2263376,85	Картометрический метод	0,1	-
1037	399189,13	2263313,98	Картометрический метод	0,1	-
1038	399195,93	2263304,18	Картометрический метод	0,1	-
1039	399196,13	2263290,19	Картометрический метод	0,1	-
1040	399190,23	2263274,81	Картометрический метод	0,1	-
1041	399159,34	2263257,37	Картометрический метод	0,1	-
1042	399140,51	2263206,16	Картометрический метод	0,1	-
1043	399164,14	2263167,92	Картометрический метод	0,1	-
1044	399212,44	2263132,30	Картометрический метод	0,1	-
1045	399174,34	2263146,12	Картометрический метод	0,1	-
1046	399150,24	2263176,97	Картометрический метод	0,1	-
1047	399145,57	2263175,71	Картометрический метод	0,1	-
1048	399145,50	2263175,69	Картометрический метод	0,1	-
1049	399130,38	2263171,59	Картометрический метод	0,1	-
1050	399116,86	2263167,93	Картометрический метод	0,1	-
1051	398953,19	2263131,30	Картометрический метод	0,1	-
1052	398922,60	2263121,55	Картометрический метод	0,1	-
1053	398910,51	2263111,14	Картометрический метод	0,1	-
1054	398900,24	2263092,92	Картометрический метод	0,1	-
1055	398899,83	2263090,66	Картометрический метод	0,1	-
1056	398899,01	2263086,14	Картометрический метод	0,1	-
1057	398898,54	2263085,42	Картометрический метод	0,1	-
1058	398898,76	2263084,80	Картометрический метод	0,1	-

1	2	3	4	5	6
1059	398896,05	2263069,82	Картометрический метод	0,1	-
1060	398896,03	2263069,74	Картометрический метод	0,1	-
1061	398898,14	2263040,83	Картометрический метод	0,1	-
1062	398907,77	2263008,01	Картометрический метод	0,1	-
1063	398901,13	2262999,72	Картометрический метод	0,1	-
1064	398892,87	2262998,98	Картометрический метод	0,1	-
1065	398882,18	2262999,57	Картометрический метод	0,1	-
1066	398880,15	2263000,50	Картометрический метод	0,1	-
1067	398885,14	2263001,86	Картометрический метод	0,1	-
1068	398887,79	2263005,57	Картометрический метод	0,1	-
1069	398887,92	2263005,74	Картометрический метод	0,1	-
1070	398889,81	2263008,38	Картометрический метод	0,1	-
1071	398900,46	2263022,20	Картометрический метод	0,1	-
1072	398885,45	2263087,75	Картометрический метод	0,1	-
1073	398881,11	2263129,38	Картометрический метод	0,1	-
1074	398865,72	2263158,42	Картометрический метод	0,1	-
1075	398865,79	2263158,44	Картометрический метод	0,1	-
1076	398862,25	2263165,14	Картометрический метод	0,1	-
1077	398846,93	2263161,11	Картометрический метод	0,1	-
1078	398809,85	2263151,34	Картометрический метод	0,1	-
1079	398810,36	2263093,63	Картометрический метод	0,1	-
1080	398818,72	2263072,01	Картометрический метод	0,1	-
1081	398811,72	2263055,97	Картометрический метод	0,1	-
1082	398798,45	2263034,56	Картометрический метод	0,1	-
1083	398765,34	2263042,94	Картометрический метод	0,1	-
1084	398752,95	2263041,12	Картометрический метод	0,1	-
1085	398741,76	2263048,07	Картометрический метод	0,1	-
1086	398736,28	2263038,68	Картометрический метод	0,1	-
1087	398730,41	2263037,82	Картометрический метод	0,1	-
1088	398704,81	2263018,55	Картометрический метод	0,1	-
1089	398684,63	2262976,09	Картометрический метод	0,1	-
1090	398678,35	2262971,46	Картометрический метод	0,1	-
1091	398712,20	2262948,68	Картометрический метод	0,1	-
1092	398719,33	2262943,90	Картометрический метод	0,1	-
1093	398726,91	2262940,01	Картометрический метод	0,1	-
1094	398727,53	2262937,05	Картометрический метод	0,1	-
1095	398729,07	2262934,22	Картометрический метод	0,1	-
1096	398735,65	2262926,17	Картометрический метод	0,1	-
1097	398766,59	2262903,98	Картометрический метод	0,1	-
1098	398773,80	2262905,07	Картометрический метод	0,1	-
1099	398806,79	2262881,77	Картометрический метод	0,1	-
1100	398807,23	2262882,57	Картометрический метод	0,1	-
1101	398914,35	2262810,17	Картометрический метод	0,1	-
1102	398925,15	2262793,80	Картометрический метод	0,1	-
1103	398927,32	2262791,94	Картометрический метод	0,1	-
1104	398941,32	2262781,72	Картометрический метод	0,1	-
1105	398952,41	2262773,61	Картометрический метод	0,1	-
1106	398956,32	2262770,75	Картометрический метод	0,1	-
1107	398961,37	2262767,12	Картометрический метод	0,1	-

1	2	3	4	5	6
1108	398983,30	2262750,73	Картометрический метод	0,1	-
1109	399020,76	2262723,19	Картометрический метод	0,1	-
1110	399024,76	2262725,02	Картометрический метод	0,1	-
1111	399019,85	2262728,44	Картометрический метод	0,1	-
1112	399023,06	2262729,79	Картометрический метод	0,1	-
1113	399031,73	2262733,22	Картометрический метод	0,1	-
1114	399038,35	2262736,21	Картометрический метод	0,1	-
1115	399045,35	2262738,92	Картометрический метод	0,1	-
1116	399069,89	2262749,18	Картометрический метод	0,1	-
1117	399093,70	2262759,19	Картометрический метод	0,1	-
1118	399097,33	2262760,66	Картометрический метод	0,1	-
1119	399112,32	2262768,43	Картометрический метод	0,1	-
1120	399132,91	2262779,21	Картометрический метод	0,1	-
1121	399145,16	2262785,48	Картометрический метод	0,1	-
1122	399219,84	2262824,23	Картометрический метод	0,1	-
1123	399240,31	2262834,97	Картометрический метод	0,1	-
1124	399262,60	2262846,42	Картометрический метод	0,1	-
1125	399322,27	2262877,38	Картометрический метод	0,1	-
1126	399377,00	2262905,77	Картометрический метод	0,1	-
1127	399421,20	2262927,71	Картометрический метод	0,1	-
1128	399454,98	2262944,47	Картометрический метод	0,1	-
1129	399525,82	2262979,62	Картометрический метод	0,1	-
1130	399554,94	2262994,07	Картометрический метод	0,1	-
1131	399574,19	2263003,62	Картометрический метод	0,1	-
1132	399612,23	2263022,51	Картометрический метод	0,1	-
1133	399635,51	2263034,15	Картометрический метод	0,1	-
1134	399636,61	2263032,43	Картометрический метод	0,1	-
1135	399663,80	2263046,36	Картометрический метод	0,1	-
1136	399664,55	2263046,45	Картометрический метод	0,1	-
1137	399667,14	2263044,70	Картометрический метод	0,1	-
1138	399706,33	2263049,55	Картометрический метод	0,1	-
1139	399753,55	2263058,80	Картометрический метод	0,1	-
1140	399768,43	2263057,73	Картометрический метод	0,1	-
1141	399775,91	2263057,20	Картометрический метод	0,1	-
1142	399667,03	2263183,79	Картометрический метод	0,1	-
1143	399649,79	2263198,09	Картометрический метод	0,1	-
1144	399646,65	2263195,39	Картометрический метод	0,1	-
1145	399624,08	2263181,48	Картометрический метод	0,1	-
1146	399617,05	2263177,15	Картометрический метод	0,1	-
1147	399614,91	2263175,83	Картометрический метод	0,1	-
1148	399597,96	2263192,14	Картометрический метод	0,1	-
1149	399600,04	2263200,52	Картометрический метод	0,1	-
1150	399593,50	2263207,87	Картометрический метод	0,1	-
1151	399537,31	2263270,98	Картометрический метод	0,1	-
1152	399534,21	2263274,47	Картометрический метод	0,1	-
1153	399499,47	2263313,47	Картометрический метод	0,1	-
1154	399498,87	2263314,15	Картометрический метод	0,1	-
1155	399491,00	2263323,00	Картометрический метод	0,1	-
1156	399460,96	2263283,32	Картометрический метод	0,1	-

1	2	3	4	5	6
1157	399460,95	2263283,31	Картометрический метод	0,1	-
1158	399460,43	2263282,64	Картометрический метод	0,1	-
1159	399460,26	2263282,41	Картометрический метод	0,1	-
1160	399460,25	2263282,39	Картометрический метод	0,1	-
1161	399460,09	2263282,18	Картометрический метод	0,1	-
1162	399457,80	2263279,16	Картометрический метод	0,1	-
1163	399458,73	2263276,02	Картометрический метод	0,1	-
1164	399461,47	2263266,76	Картометрический метод	0,1	-
1165	399424,96	2263228,28	Картометрический метод	0,1	-
1166	399406,75	2263231,26	Картометрический метод	0,1	-
1167	399399,73	2263214,20	Картометрический метод	0,1	-
1168	399381,98	2263199,71	Картометрический метод	0,1	-
1169	399395,88	2263157,15	Картометрический метод	0,1	-
1170	399402,10	2263116,59	Картометрический метод	0,1	-
1171	399380,48	2263119,65	Картометрический метод	0,1	-
1172	399296,77	2263063,85	Картометрический метод	0,1	-
1173	399244,37	2263096,70	Картометрический метод	0,1	-
1174	399253,65	2263099,23	Картометрический метод	0,1	-
1175	399259,25	2263111,36	Картометрический метод	0,1	-
1176	399255,40	2263195,91	Картометрический метод	0,1	-
1177	399251,11	2263211,01	Картометрический метод	0,1	-
1178	399237,75	2263251,48	Картометрический метод	0,1	-
1179	399237,62	2263260,11	Картометрический метод	0,1	-
1180	399244,59	2263267,92	Картометрический метод	0,1	-
1181	399246,94	2263269,39	Картометрический метод	0,1	-
1182	399259,01	2263275,62	Картометрический метод	0,1	-
1183	399282,87	2263305,18	Картометрический метод	0,1	-
1184	399289,19	2263350,89	Картометрический метод	0,1	-
1185	399293,42	2263364,87	Картометрический метод	0,1	-
1186	399310,18	2263385,13	Картометрический метод	0,1	-
1187	399326,75	2263395,27	Картометрический метод	0,1	-
1188	399354,47	2263374,17	Картометрический метод	0,1	-
1189	399419,94	2263336,44	Картометрический метод	0,1	-
1190	399416,08	2263340,58	Картометрический метод	0,1	-
1191	399357,70	2263403,27	Картометрический метод	0,1	-
1192	399331,38	2263431,53	Картометрический метод	0,1	-
1193	399334,80	2263416,67	Картометрический метод	0,1	-
1194	399324,67	2263416,52	Картометрический метод	0,1	-
1195	399303,86	2263407,28	Картометрический метод	0,1	-
1196	399285,00	2263390,07	Картометрический метод	0,1	-
1197	399267,31	2263383,32	Картометрический метод	0,1	-
1198	399257,68	2263385,44	Картометрический метод	0,1	-
1199	399245,18	2263400,71	Картометрический метод	0,1	-
1200	399244,77	2263429,27	Картометрический метод	0,1	-
1201	399240,49	2263443,01	Картометрический метод	0,1	-
1202	399225,36	2263465,11	Картометрический метод	0,1	-
1203	399198,56	2263484,80	Картометрический метод	0,1	-
1204	399145,26	2263484,04	Картометрический метод	0,1	-
1205	399138,62	2263472,94	Картометрический метод	0,1	-

1	2	3	4	5	6
1206	399131,63	2263430,31	Картометрический метод	0,1	-
1207	399110,00	2263422,04	Картометрический метод	0,1	-
1208	399086,96	2263406,23	Картометрический метод	0,1	-
1209	399077,00	2263395,72	Картометрический метод	0,1	-
1210	399062,76	2263389,78	Картометрический метод	0,1	-
1211	399052,33	2263389,63	Картометрический метод	0,1	-
1212	399046,82	2263391,44	Картометрический метод	0,1	-
1213	399038,71	2263414,67	Картометрический метод	0,1	-
1214	399041,16	2263423,59	Картометрический метод	0,1	-
1215	399100,15	2263500,66	Картометрический метод	0,1	-
1216	399110,16	2263520,83	Картометрический метод	0,1	-
1217	399114,35	2263523,70	Картометрический метод	0,1	-
1218	399114,36	2263523,70	Картометрический метод	0,1	-
1219	399114,43	2263523,74	Картометрический метод	0,1	-
1220	399114,57	2263523,65	Картометрический метод	0,1	-
1221	399148,15	2263515,67	Картометрический метод	0,1	-
1222	399185,56	2263516,74	Картометрический метод	0,1	-
1223	399185,59	2263516,75	Картометрический метод	0,1	-
1224	399185,62	2263516,75	Картометрический метод	0,1	-
1225	399187,41	2263517,18	Картометрический метод	0,1	-
1226	399239,11	2263545,38	Картометрический метод	0,1	-
1227	399245,57	2263544,44	Картометрический метод	0,1	-
1228	399255,45	2263553,61	Картометрический метод	0,1	-
1229	399266,72	2263574,09	Картометрический метод	0,1	-
1230	399275,70	2263596,65	Картометрический метод	0,1	-
1231	399272,48	2263751,97	Картометрический метод	0,1	-
1232	399291,55	2263780,58	Картометрический метод	0,1	-
1233	399334,46	2263823,48	Картометрический метод	0,1	-
1234	399471,32	2263993,08	Картометрический метод	0,1	-
1235	399481,58	2263988,76	Картометрический метод	0,1	-
1236	399482,53	2263988,36	Картометрический метод	0,1	-
1237	399487,43	2264002,60	Картометрический метод	0,1	-
1238	399490,60	2264011,78	Картометрический метод	0,1	-
1239	399495,18	2264010,05	Картометрический метод	0,1	-
1240	399535,90	2263995,89	Картометрический метод	0,1	-
1241	399571,03	2263986,50	Картометрический метод	0,1	-
1242	399621,64	2263975,62	Картометрический метод	0,1	-
1243	399633,50	2263973,11	Картометрический метод	0,1	-
1244	399634,26	2263978,18	Картометрический метод	0,1	-
1245	399639,42	2264012,26	Картометрический метод	0,1	-
1246	399639,56	2264013,21	Картометрический метод	0,1	-
1247	399640,92	2264015,25	Картометрический метод	0,1	-
1248	399643,30	2264016,78	Картометрический метод	0,1	-
1249	399649,51	2264021,88	Картометрический метод	0,1	-
1250	399653,12	2264025,58	Картометрический метод	0,1	-
1251	399656,65	2264029,19	Картометрический метод	0,1	-
1252	399660,39	2264032,68	Картометрический метод	0,1	-
1253	399663,36	2264035,99	Картометрический метод	0,1	-
1254	399666,76	2264040,16	Картометрический метод	0,1	-

1	2	3	4	5	6
1255	399670,84	2264044,07	Картометрический метод	0,1	-
1256	399672,97	2264046,79	Картометрический метод	0,1	-
1257	399674,75	2264051,21	Картометрический метод	0,1	-
1258	399676,79	2264055,97	Картометрический метод	0,1	-
1259	399678,66	2264058,94	Картометрический метод	0,1	-
1260	399693,40	2264086,23	Картометрический метод	0,1	-
1261	399704,74	2264107,23	Картометрический метод	0,1	-
1262	399701,61	2264109,09	Картометрический метод	0,1	-
1263	399696,00	2264114,36	Картометрический метод	0,1	-
1264	399692,77	2264117,42	Картометрический метод	0,1	-
1265	399691,92	2264121,67	Картометрический метод	0,1	-
1266	399693,11	2264126,26	Картометрический метод	0,1	-
1267	399695,83	2264130,51	Картометрический метод	0,1	-
1268	399705,52	2264138,16	Картометрический метод	0,1	-
1269	399716,91	2264146,83	Картометрический метод	0,1	-
1270	399723,88	2264152,78	Картометрический метод	0,1	-
1271	399730,68	2264158,05	Картометрический метод	0,1	-
1272	399734,93	2264163,15	Картометрический метод	0,1	-
1273	399738,16	2264170,29	Картометрический метод	0,1	-
1274	399738,67	2264174,54	Картометрический метод	0,1	-
1275	399736,04	2264180,91	Картометрический метод	0,1	-
1276	399736,63	2264186,61	Картометрический метод	0,1	-
1277	399737,82	2264191,88	Картометрический метод	0,1	-
1278	399739,69	2264194,60	Картометрический метод	0,1	-
1279	399742,41	2264196,47	Картометрический метод	0,1	-
1280	399744,28	2264200,04	Картометрический метод	0,1	-
1281	399744,11	2264206,84	Картометрический метод	0,1	-
1282	399743,94	2264211,77	Картометрический метод	0,1	-
1283	399745,13	2264216,81	Картометрический метод	0,1	-
1284	399745,04	2264217,33	Картометрический метод	0,1	-
1285	399744,84	2264219,33	Картометрический метод	0,1	-
1286	399745,24	2264223,53	Картометрический метод	0,1	-
1287	399745,09	2264223,59	Картометрический метод	0,1	-
1288	399745,18	2264223,61	Картометрический метод	0,1	-
1289	399783,86	2264275,58	Картометрический метод	0,1	-
1290	399836,36	2264312,68	Картометрический метод	0,1	-
1291	399856,82	2264331,77	Картометрический метод	0,1	-
1292	399894,93	2264310,08	Картометрический метод	0,1	-
1293	399928,02	2264318,57	Картометрический метод	0,1	-
1294	399990,36	2264388,74	Картометрический метод	0,1	-
1295	400052,42	2264391,67	Картометрический метод	0,1	-
1296	400122,52	2264446,80	Картометрический метод	0,1	-
1297	400149,10	2264497,84	Картометрический метод	0,1	-
1298	400138,77	2264514,20	Картометрический метод	0,1	-
1299	400129,65	2264519,93	Картометрический метод	0,1	-
1300	399808,32	2264721,90	Картометрический метод	0,1	-
1301	399719,61	2264604,81	Картометрический метод	0,1	-
1302	399712,08	2264593,44	Картометрический метод	0,1	-
1303	399653,82	2264505,44	Картометрический метод	0,1	-



1	2	3	4	5	6
1304	399541,53	2264312,23	Картометрический метод	0,1	-
1305	399525,71	2264318,45	Картометрический метод	0,1	-
1306	399579,93	2264408,73	Картометрический метод	0,1	-
1307	399575,96	2264428,96	Картометрический метод	0,1	-
1308	399560,12	2264443,14	Картометрический метод	0,1	-
1309	399558,28	2264450,41	Картометрический метод	0,1	-
1310	399568,92	2264484,86	Картометрический метод	0,1	-
1311	399563,51	2264512,21	Картометрический метод	0,1	-
1312	399510,35	2264551,19	Картометрический метод	0,1	-
1313	399520,44	2264585,02	Картометрический метод	0,1	-
1314	399579,41	2264547,33	Картометрический метод	0,1	-
1315	399582,81	2264518,12	Картометрический метод	0,1	-
1316	399623,02	2264495,26	Картометрический метод	0,1	-
1317	399985,86	2264948,63	Картометрический метод	0,1	-
1318	400086,46	2265045,63	Картометрический метод	0,1	-
1319	400227,01	2265157,41	Картометрический метод	0,1	-
1320	400261,00	2265170,00	Картометрический метод	0,1	-
601	399904,85	2265421,50	Картометрический метод	0,1	-
-	-	-	-	-	-
1321	399209,96	2263287,15	Картометрический метод	0,1	-
1322	399201,72	2263265,66	Картометрический метод	0,1	-
1323	399192,77	2263259,65	Картометрический метод	0,1	-
1324	399170,67	2263247,60	Картометрический метод	0,1	-
1325	399156,00	2263207,72	Картометрический метод	0,1	-
1326	399174,63	2263177,56	Картометрический метод	0,1	-
1327	399202,09	2263157,21	Картометрический метод	0,1	-
1328	399236,15	2263127,37	Картометрический метод	0,1	-
1329	399246,11	2263113,18	Картометрический метод	0,1	-
1330	399248,30	2263114,21	Картометрический метод	0,1	-
1331	399242,17	2263141,41	Картометрический метод	0,1	-
1332	399241,42	2263193,86	Картометрический метод	0,1	-
1333	399237,62	2263207,25	Картометрический метод	0,1	-
1334	399232,53	2263225,88	Картометрический метод	0,1	-
1335	399223,78	2263248,80	Картометрический метод	0,1	-
1336	399223,55	2263265,36	Картометрический метод	0,1	-
1337	399233,50	2263276,52	Картометрический метод	0,1	-
1338	399223,11	2263279,49	Картометрический метод	0,1	-
1321	399209,96	2263287,15	Картометрический метод	0,1	-
-	-	-	-	-	-
1339	399194,44	2263470,74	Картометрический метод	0,1	-
1340	399153,27	2263470,15	Картометрический метод	0,1	-
1341	399152,01	2263468,04	Картометрический метод	0,1	-
1342	399144,82	2263424,20	Картометрический метод	0,1	-
1343	399140,04	2263418,53	Картометрический метод	0,1	-
1344	399116,55	2263409,55	Картометрический метод	0,1	-
1345	399102,46	2263399,89	Картометрический метод	0,1	-
1346	399106,09	2263389,12	Картометрический метод	0,1	-
1347	399121,04	2263380,59	Картометрический метод	0,1	-
1348	399138,01	2263368,95	Картометрический метод	0,1	-

1	2	3	4	5	6
1349	399150,56	2263357,88	Картометрический метод	0,1	-
1350	399165,86	2263346,08	Картометрический метод	0,1	-
1351	399182,35	2263335,75	Картометрический метод	0,1	-
1352	399199,19	2263324,03	Картометрический метод	0,1	-
1353	399206,69	2263313,23	Картометрический метод	0,1	-
1354	399226,66	2263295,94	Картометрический метод	0,1	-
1355	399238,77	2263289,33	Картометрический метод	0,1	-
1356	399253,62	2263289,54	Картометрический метод	0,1	-
1357	399262,09	2263300,32	Картометрический метод	0,1	-
1358	399269,64	2263310,76	Картометрический метод	0,1	-
1359	399272,93	2263329,71	Картометрический метод	0,1	-
1360	399275,40	2263353,67	Картометрический метод	0,1	-
1361	399278,43	2263363,66	Картометрический метод	0,1	-
1362	399268,39	2263368,75	Картометрический метод	0,1	-
1363	399249,93	2263372,80	Картометрический метод	0,1	-
1364	399231,25	2263395,62	Картометрический метод	0,1	-
1365	399230,80	2263427,04	Картометрический метод	0,1	-
1366	399227,75	2263436,83	Картометрический метод	0,1	-
1367	399215,04	2263455,39	Картометрический метод	0,1	-
1368	399200,19	2263466,94	Картометрический метод	0,1	-
1339	399194,44	2263470,74	Картометрический метод	0,1	-
-	-	-	-	-	-
1369	398968,09	2263396,96	Картометрический метод	0,1	-
1370	398960,50	2263396,86	Картометрический метод	0,1	-
1371	398951,15	2263396,12	Картометрический метод	0,1	-
1372	398944,07	2263396,65	Картометрический метод	0,1	-
1373	398939,74	2263396,95	Картометрический метод	0,1	-
1374	398922,77	2263396,25	Картометрический метод	0,1	-
1375	398906,79	2263396,11	Картометрический метод	0,1	-
1376	398893,50	2263396,38	Картометрический метод	0,1	-
1377	398893,60	2263389,76	Картометрический метод	0,1	-
1378	398902,22	2263361,85	Картометрический метод	0,1	-
1379	398909,12	2263350,70	Картометрический метод	0,1	-
1380	398918,24	2263344,20	Картометрический метод	0,1	-
1381	398932,74	2263330,87	Картометрический метод	0,1	-
1382	398947,80	2263313,21	Картометрический метод	0,1	-
1383	398955,99	2263298,67	Картометрический метод	0,1	-
1384	398970,36	2263290,00	Картометрический метод	0,1	-
1385	399000,30	2263284,18	Картометрический метод	0,1	-
1386	399013,01	2263284,45	Картометрический метод	0,1	-
1387	399024,02	2263289,59	Картометрический метод	0,1	-
1388	399034,59	2263294,81	Картометрический метод	0,1	-
1389	399042,35	2263302,96	Картометрический метод	0,1	-
1390	399050,45	2263317,78	Картометрический метод	0,1	-
1391	399056,55	2263334,32	Картометрический метод	0,1	-
1392	399056,60	2263340,58	Картометрический метод	0,1	-
1393	399054,43	2263353,56	Картометрический метод	0,1	-
1394	399053,37	2263361,03	Картометрический метод	0,1	-
1395	399048,51	2263368,92	Картометрический метод	0,1	-

1	2	3	4	5	6
1396	399044,84	2263374,75	Картометрический метод	0,1	-
1397	399038,52	2263377,18	Картометрический метод	0,1	-
1398	399022,80	2263387,80	Картометрический метод	0,1	-
1399	399013,36	2263392,78	Картометрический метод	0,1	-
1400	399004,71	2263394,51	Картометрический метод	0,1	-
1401	398990,01	2263396,51	Картометрический метод	0,1	-
1402	398977,93	2263396,33	Картометрический метод	0,1	-
1369	398968,09	2263396,96	Картометрический метод	0,1	-
-	-	-	-	-	-
1403	399098,94	2263574,64	Картометрический метод	0,1	-
1404	399097,58	2263574,62	Картометрический метод	0,1	-
1405	399089,18	2263568,55	Картометрический метод	0,1	-
1406	399048,61	2263557,63	Картометрический метод	0,1	-
1407	399012,20	2263521,00	Картометрический метод	0,1	-
1408	399012,22	2263520,10	Картометрический метод	0,1	-
1409	399019,04	2263507,33	Картометрический метод	0,1	-
1410	399022,18	2263502,94	Картометрический метод	0,1	-
1411	399028,46	2263489,46	Картометрический метод	0,1	-
1412	399032,15	2263473,58	Картометрический метод	0,1	-
1413	399029,98	2263458,07	Картометрический метод	0,1	-
1414	399023,37	2263430,34	Картометрический метод	0,1	-
1415	399023,80	2263430,19	Картометрический метод	0,1	-
1416	399028,06	2263428,77	Картометрический метод	0,1	-
1417	399039,05	2263449,52	Картометрический метод	0,1	-
1418	399055,29	2263467,21	Картометрический метод	0,1	-
1419	399088,28	2263508,25	Картометрический метод	0,1	-
1420	399099,25	2263530,33	Картометрический метод	0,1	-
1421	399105,78	2263534,78	Картометрический метод	0,1	-
1422	399103,54	2263545,55	Картометрический метод	0,1	-
1423	399111,28	2263573,29	Картометрический метод	0,1	-
1403	399098,94	2263574,64	Картометрический метод	0,1	-
-	-	-	-	-	-
1424	398777,81	2263291,84	Картометрический метод	0,1	-
1425	398776,99	2263290,81	Картометрический метод	0,1	-
1426	398773,90	2263287,44	Картометрический метод	0,1	-
1427	398769,95	2263283,77	Картометрический метод	0,1	-
1428	398765,19	2263279,79	Картометрический метод	0,1	-
1429	398759,83	2263275,57	Картометрический метод	0,1	-
1430	398754,16	2263271,24	Картометрический метод	0,1	-
1431	398748,44	2263266,94	Картометрический метод	0,1	-
1432	398742,91	2263262,79	Картометрический метод	0,1	-
1433	398737,75	2263258,89	Картометрический метод	0,1	-
1434	398733,15	2263255,37	Картометрический метод	0,1	-
1435	398729,36	2263252,37	Картометрический метод	0,1	-
1436	398726,50	2263249,89	Картометрический метод	0,1	-
1437	398724,31	2263247,57	Картометрический метод	0,1	-
1438	398722,32	2263244,81	Картометрический метод	0,1	-
1439	398720,18	2263240,96	Картометрический метод	0,1	-
1440	398717,89	2263235,95	Картометрический метод	0,1	-

1	2	3	4	5	6
1441	398715,66	2263230,27	Картометрический метод	0,1	-
1442	398713,67	2263224,41	Картометрический метод	0,1	-
1443	398711,40	2263216,15	Картометрический метод	0,1	-
1444	398710,37	2263211,29	Картометрический метод	0,1	-
1445	398709,65	2263207,10	Картометрический метод	0,1	-
1446	398709,04	2263202,42	Картометрический метод	0,1	-
1447	398709,01	2263200,25	Картометрический метод	0,1	-
1448	398710,37	2263197,92	Картометрический метод	0,1	-
1449	398711,95	2263196,01	Картометрический метод	0,1	-
1450	398716,44	2263192,22	Картометрический метод	0,1	-
1451	398731,98	2263190,77	Картометрический метод	0,1	-
1452	398737,54	2263191,95	Картометрический метод	0,1	-
1453	398741,96	2263194,83	Картометрический метод	0,1	-
1454	398745,12	2263198,57	Картометрический метод	0,1	-
1455	398762,32	2263241,28	Картометрический метод	0,1	-
1456	398768,25	2263259,43	Картометрический метод	0,1	-
1457	398773,23	2263274,67	Картометрический метод	0,1	-
1458	398773,96	2263276,91	Картометрический метод	0,1	-
1459	398774,41	2263278,65	Картометрический метод	0,1	-
1424	398777,81	2263291,84	Картометрический метод	0,1	-
-	-	-	-	-	-
1460	398757,53	2263394,71	Картометрический метод	0,1	-
1461	398737,77	2263362,63	Картометрический метод	0,1	-
1462	398737,90	2263353,24	Картометрический метод	0,1	-
1463	398738,49	2263312,15	Картометрический метод	0,1	-
1464	398733,35	2263304,00	Картометрический метод	0,1	-
1465	398726,18	2263292,62	Картометрический метод	0,1	-
1466	398715,10	2263275,74	Картометрический метод	0,1	-
1467	398710,22	2263263,27	Картометрический метод	0,1	-
1468	398706,65	2263245,11	Картометрический метод	0,1	-
1469	398709,14	2263250,03	Картометрический метод	0,1	-
1470	398710,59	2263252,46	Картометрический метод	0,1	-
1471	398712,10	2263254,67	Картометрический метод	0,1	-
1472	398713,67	2263256,68	Картометрический метод	0,1	-
1473	398716,74	2263259,93	Картометрический метод	0,1	-
1474	398720,44	2263263,16	Картометрический метод	0,1	-
1475	398724,56	2263266,42	Картометрический метод	0,1	-
1476	398731,83	2263271,96	Картометрический метод	0,1	-
1477	398737,23	2263276,03	Картометрический метод	0,1	-
1478	398742,87	2263280,27	Картометрический метод	0,1	-
1479	398748,54	2263284,55	Картометрический метод	0,1	-
1480	398756,43	2263290,71	Картометрический метод	0,1	-
1481	398760,79	2263294,36	Картометрический метод	0,1	-
1482	398764,06	2263297,40	Картометрический метод	0,1	-
1483	398766,32	2263299,88	Картометрический метод	0,1	-
1484	398769,60	2263304,50	Картометрический метод	0,1	-
1485	398772,35	2263308,78	Картометрический метод	0,1	-
1486	398774,58	2263312,23	Картометрический метод	0,1	-
1487	398777,29	2263316,41	Картометрический метод	0,1	-

1	2	3	4	5	6
1488	398780,64	2263321,62	Картометрический метод	0,1	-
1489	398784,72	2263328,00	Картометрический метод	0,1	-
1490	398789,30	2263335,15	Картометрический метод	0,1	-
1491	398792,80	2263340,60	Картометрический метод	0,1	-
1492	398761,60	2263386,72	Картометрический метод	0,1	-
1493	398761,93	2263394,66	Картометрический метод	0,1	-
1460	398757,53	2263394,71	Картометрический метод	0,1	-
-	-	-	-	-	-
1494	398736,41	2263428,59	Картометрический метод	0,1	-
1495	398736,40	2263428,59	Картометрический метод	0,1	-
1496	398711,55	2263419,78	Картометрический метод	0,1	-
1497	398688,15	2263401,74	Картометрический метод	0,1	-
1498	398686,16	2263397,75	Картометрический метод	0,1	-
1499	398672,46	2263373,37	Картометрический метод	0,1	-
1500	398663,71	2263357,36	Картометрический метод	0,1	-
1501	398654,36	2263343,98	Картометрический метод	0,1	-
1502	398649,43	2263330,62	Картометрический метод	0,1	-
1503	398649,67	2263313,75	Картометрический метод	0,1	-
1504	398650,21	2263276,25	Картометрический метод	0,1	-
1505	398660,89	2263224,71	Картометрический метод	0,1	-
1506	398675,73	2263221,13	Картометрический метод	0,1	-
1507	398689,61	2263231,03	Картометрический метод	0,1	-
1508	398696,73	2263267,20	Картометрический метод	0,1	-
1509	398702,60	2263282,20	Картометрический метод	0,1	-
1510	398714,41	2263300,20	Картометрический метод	0,1	-
1511	398719,92	2263308,94	Картометрический метод	0,1	-
1512	398724,43	2263316,10	Картометрический метод	0,1	-
1513	398723,91	2263353,04	Картометрический метод	0,1	-
1514	398723,71	2263366,50	Картометрический метод	0,1	-
1515	398747,02	2263404,34	Картометрический метод	0,1	-
1516	398751,58	2263425,23	Картометрический метод	0,1	-
1494	398736,41	2263428,59	Картометрический метод	0,1	-
-	-	-	-	-	-
1517	399088,14	2263737,67	Картометрический метод	0,1	-
1518	399067,48	2263734,49	Картометрический метод	0,1	-
1519	399060,89	2263704,14	Картометрический метод	0,1	-
1520	399056,42	2263643,22	Картометрический метод	0,1	-
1521	399030,93	2263610,54	Картометрический метод	0,1	-
1522	399011,44	2263613,79	Картометрический метод	0,1	-
1523	399002,33	2263615,31	Картометрический метод	0,1	-
1524	398996,61	2263617,78	Картометрический метод	0,1	-
1525	398964,06	2263631,63	Картометрический метод	0,1	-
1526	398948,89	2263632,69	Картометрический метод	0,1	-
1527	398957,77	2263614,25	Картометрический метод	0,1	-
1528	398944,25	2263633,02	Картометрический метод	0,1	-
1529	398940,86	2263637,70	Картометрический метод	0,1	-
1530	398934,31	2263633,71	Картометрический метод	0,1	-
1531	398926,23	2263634,28	Картометрический метод	0,1	-
1532	398918,53	2263634,82	Картометрический метод	0,1	-

1	2	3	4	5	6
1533	398918,48	2263634,82	Картометрический метод	0,1	-
1534	398913,71	2263635,15	Картометрический метод	0,1	-
1535	398880,43	2263620,41	Картометрический метод	0,1	-
1536	398801,29	2263584,15	Картометрический метод	0,1	-
1537	398754,35	2263535,92	Картометрический метод	0,1	-
1538	398736,50	2263504,41	Картометрический метод	0,1	-
1539	398733,87	2263497,79	Картометрический метод	0,1	-
1540	398737,42	2263485,10	Картометрический метод	0,1	-
1541	398750,20	2263461,54	Картометрический метод	0,1	-
1542	398767,41	2263441,50	Картометрический метод	0,1	-
1543	398811,72	2263422,86	Картометрический метод	0,1	-
1544	398866,55	2263412,17	Картометрический метод	0,1	-
1545	398879,14	2263421,91	Картометрический метод	0,1	-
1546	398878,98	2263433,73	Картометрический метод	0,1	-
1547	398889,98	2263462,07	Картометрический метод	0,1	-
1548	398909,02	2263469,18	Картометрический метод	0,1	-
1549	398925,74	2263462,42	Картометрический метод	0,1	-
1550	398937,64	2263446,62	Картометрический метод	0,1	-
1551	398943,79	2263423,76	Картометрический метод	0,1	-
1552	398954,40	2263410,42	Картометрический метод	0,1	-
1553	398990,85	2263410,52	Картометрический метод	0,1	-
1554	398991,79	2263410,39	Картометрический метод	0,1	-
1555	399008,14	2263426,79	Картометрический метод	0,1	-
1556	399017,93	2263472,94	Картометрический метод	0,1	-
1557	399010,04	2263495,85	Картометрический метод	0,1	-
1558	398998,27	2263516,50	Картометрический метод	0,1	-
1559	398998,12	2263526,69	Картометрический метод	0,1	-
1560	399041,33	2263570,17	Картометрический метод	0,1	-
1561	399083,06	2263581,40	Картометрический метод	0,1	-
1562	399092,96	2263588,55	Картометрический метод	0,1	-
1563	399099,61	2263588,65	Картометрический метод	0,1	-
1564	399117,61	2263586,68	Картометрический метод	0,1	-
1565	399128,86	2263610,46	Картометрический метод	0,1	-
1566	399131,16	2263648,66	Картометрический метод	0,1	-
1567	399125,63	2263686,87	Картометрический метод	0,1	-
1568	399111,82	2263725,77	Картометрический метод	0,1	-
1569	399100,32	2263734,75	Картометрический метод	0,1	-
1517	399088,14	2263737,67	Картометрический метод	0,1	-
-	-	-	-	-	-
1570	399459,80	2264645,21	Картометрический метод	0,1	-
1571	399455,76	2264629,10	Картометрический метод	0,1	-
1572	399476,31	2264621,02	Картометрический метод	0,1	-
1573	399482,29	2264637,66	Картометрический метод	0,1	-
1570	399459,80	2264645,21	Картометрический метод	0,1	-
-	-	-	-	-	-
1574	399797,19	2264959,40	Картометрический метод	0,1	-
1575	399786,21	2264956,50	Картометрический метод	0,1	-
1576	399756,69	2264933,90	Картометрический метод	0,1	-
1577	399718,18	2264925,74	Картометрический метод	0,1	-

1	2	3	4	5	6
1578	399712,68	2264930,02	Картометрический метод	0,1	-
1579	399654,96	2264936,99	Картометрический метод	0,1	-
1580	399639,67	2264936,37	Картометрический метод	0,1	-
1581	399732,62	2264886,76	Картометрический метод	0,1	-
1582	399807,00	2264905,21	Картометрический метод	0,1	-
1583	399826,54	2264923,02	Картометрический метод	0,1	-
1584	399818,35	2264950,91	Картометрический метод	0,1	-
1574	399797,19	2264959,40	Картометрический метод	0,1	-
-	-	-	-	-	-
1585	399961,37	2265043,14	Картометрический метод	0,1	-
1586	399944,31	2265019,51	Картометрический метод	0,1	-
1587	399964,46	2264992,23	Картометрический метод	0,1	-
1588	399984,48	2264991,36	Картометрический метод	0,1	-
1589	399992,32	2265007,89	Картометрический метод	0,1	-
1590	399990,68	2265027,88	Картометрический метод	0,1	-
1585	399961,37	2265043,14	Картометрический метод	0,1	-
-	-	-	-	-	-
1591	399980,76	2265284,15	Картометрический метод	0,1	-
1592	399971,05	2265277,50	Картометрический метод	0,1	-
1593	399965,50	2265266,04	Картометрический метод	0,1	-
1594	399970,48	2265250,53	Картометрический метод	0,1	-
1595	399989,41	2265247,15	Картометрический метод	0,1	-
1596	400004,26	2265255,74	Картометрический метод	0,1	-
1597	399996,26	2265279,03	Картометрический метод	0,1	-
1591	399980,76	2265284,15	Картометрический метод	0,1	-
-	-	-	-	-	-
1598	399164,48	2264879,79	Картометрический метод	0,1	-
1599	399180,14	2264749,61	Картометрический метод	0,1	-
1600	399208,98	2264751,10	Картометрический метод	0,1	-
1601	399241,32	2264752,78	Картометрический метод	0,1	-
1602	399280,61	2264744,06	Картометрический метод	0,1	-
1603	399310,77	2264737,37	Картометрический метод	0,1	-
1604	399312,08	2264737,08	Картометрический метод	0,1	-
1605	399355,21	2264727,51	Картометрический метод	0,1	-
1606	399363,12	2264785,13	Картометрический метод	0,1	-
1607	399361,39	2264810,52	Картометрический метод	0,1	-
1608	399329,33	2264846,27	Картометрический метод	0,1	-
1609	399315,05	2264858,85	Картометрический метод	0,1	-
1610	399209,62	2264878,50	Картометрический метод	0,1	-
1598	399164,48	2264879,79	Картометрический метод	0,1	-
Часть № 8	-	-	-	-	-
1611	399066,66	2263688,17	Картометрический метод	0,1	-
1612	399068,75	2263637,98	Картометрический метод	0,1	-
1613	399112,18	2263652,07	Картометрический метод	0,1	-
1614	399112,40	2263682,45	Картометрический метод	0,1	-
1611	399066,66	2263688,17	Картометрический метод	0,1	-
Часть № 9	-	-	-	-	-
1615	398881,75	2263611,44	Картометрический метод	0,1	-
1616	398860,93	2263589,85	Картометрический метод	0,1	-

1	2	3	4	5	6
1617	398864,66	2263584,99	Картометрический метод	0,1	-
1618	398842,32	2263572,49	Картометрический метод	0,1	-
1619	398807,06	2263546,38	Картометрический метод	0,1	-
1620	398785,95	2263529,34	Картометрический метод	0,1	-
1621	398780,46	2263518,04	Картометрический метод	0,1	-
1622	398771,47	2263509,12	Картометрический метод	0,1	-
1623	398764,36	2263488,38	Картометрический метод	0,1	-
1624	398763,77	2263466,65	Картометрический метод	0,1	-
1625	398779,18	2263458,35	Картометрический метод	0,1	-
1626	398795,77	2263455,59	Картометрический метод	0,1	-
1627	398820,26	2263464,67	Картометрический метод	0,1	-
1628	398828,43	2263469,70	Картометрический метод	0,1	-
1629	398828,44	2263469,71	Картометрический метод	0,1	-
1630	398830,17	2263465,27	Картометрический метод	0,1	-
1631	398858,78	2263485,88	Картометрический метод	0,1	-
1632	398884,34	2263504,20	Картометрический метод	0,1	-
1633	398910,93	2263521,15	Картометрический метод	0,1	-
1634	398909,07	2263524,40	Картометрический метод	0,1	-
1635	398910,66	2263525,70	Картометрический метод	0,1	-
1636	398909,88	2263526,68	Картометрический метод	0,1	-
1637	398894,28	2263549,03	Картометрический метод	0,1	-
1638	398890,89	2263553,83	Картометрический метод	0,1	-
1639	398914,80	2263568,45	Картометрический метод	0,1	-
1640	398920,13	2263559,95	Картометрический метод	0,1	-
1641	398925,34	2263551,40	Картометрический метод	0,1	-
1642	398932,98	2263538,71	Картометрический метод	0,1	-
1643	398934,52	2263536,18	Картометрический метод	0,1	-
1644	398959,27	2263551,95	Картометрический метод	0,1	-
1645	398959,56	2263551,47	Картометрический метод	0,1	-
1646	398960,70	2263549,56	Картометрический метод	0,1	-
1647	398990,34	2263562,36	Картометрический метод	0,1	-
1648	398972,50	2263594,16	Картометрический метод	0,1	-
1649	398970,73	2263593,96	Картометрический метод	0,1	-
1650	398970,72	2263593,96	Картометрический метод	0,1	-
1651	398969,38	2263597,60	Картометрический метод	0,1	-
1652	398963,82	2263602,45	Картометрический метод	0,1	-
1653	398945,33	2263590,48	Картометрический метод	0,1	-
1654	398940,53	2263588,18	Картометрический метод	0,1	-
1655	398911,31	2263573,09	Картометрический метод	0,1	-
1656	398890,86	2263599,62	Картометрический метод	0,1	-
1615	398881,75	2263611,44	Картометрический метод	0,1	-
Часть № 10	-	-	-	-	-
1657	398040,92	2264702,48	Картометрический метод	0,1	-
1658	398049,02	2264720,17	Картометрический метод	0,1	-
1659	397994,39	2264752,69	Картометрический метод	0,1	-
1660	397985,08	2264729,53	Картометрический метод	0,1	-
1657	398040,92	2264702,48	Картометрический метод	0,1	-
Часть № 11	-	-	-	-	-
1661	398339,01	2263867,54	Картометрический метод	0,1	-

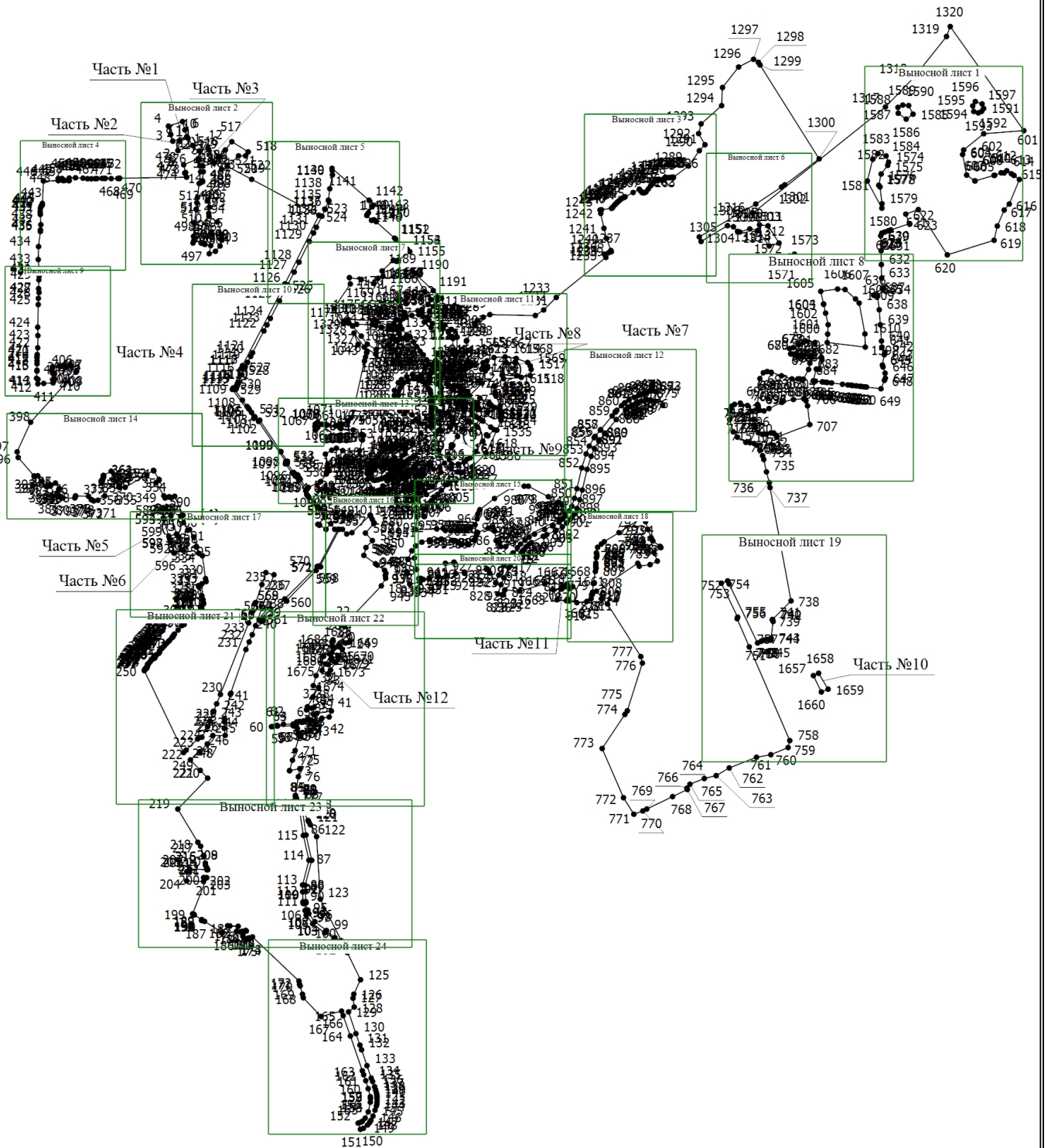


1	2	3	4	5	6
1662	398296,72	2263858,79	Картометрический метод	0,1	-
1663	398300,20	2263825,95	Картометрический метод	0,1	-
1664	398334,42	2263813,61	Картометрический метод	0,1	-
1665	398336,59	2263841,03	Картометрический метод	0,1	-
1666	398338,33	2263843,65	Картометрический метод	0,1	-
1667	398348,39	2263845,04	Картометрический метод	0,1	-
1668	398347,19	2263857,57	Картометрический метод	0,1	-
1661	398339,01	2263867,54	Картометрический метод	0,1	-
Часть № 12	-	-	-	-	-
1669	398130,84	2263092,26	Картометрический метод	0,1	-
1670	398107,73	2263078,31	Картометрический метод	0,1	-
1671	398099,76	2263079,09	Картометрический метод	0,1	-
1672	398086,20	2263069,84	Картометрический метод	0,1	-
1673	398060,00	2263051,93	Картометрический метод	0,1	-
1674	398048,03	2263045,61	Картометрический метод	0,1	-
1675	398058,68	2263022,63	Картометрический метод	0,1	-
1676	398080,71	2263034,32	Картометрический метод	0,1	-
1677	398078,63	2263044,90	Картометрический метод	0,1	-
1678	398094,75	2263054,75	Картометрический метод	0,1	-
1679	398090,11	2263062,95	Картометрический метод	0,1	-
1680	398095,63	2263055,01	Картометрический метод	0,1	-
1681	398102,18	2263055,53	Картометрический метод	0,1	-
1682	398114,35	2263051,73	Картометрический метод	0,1	-
1683	398120,76	2263056,96	Картометрический метод	0,1	-
1684	398134,53	2263064,05	Картометрический метод	0,1	-
1685	398140,22	2263075,73	Картометрический метод	0,1	-
1669	398130,84	2263092,26	Картометрический метод	0,1	-



## Раздел 4 План границ объекта

МСК-47, зона 2



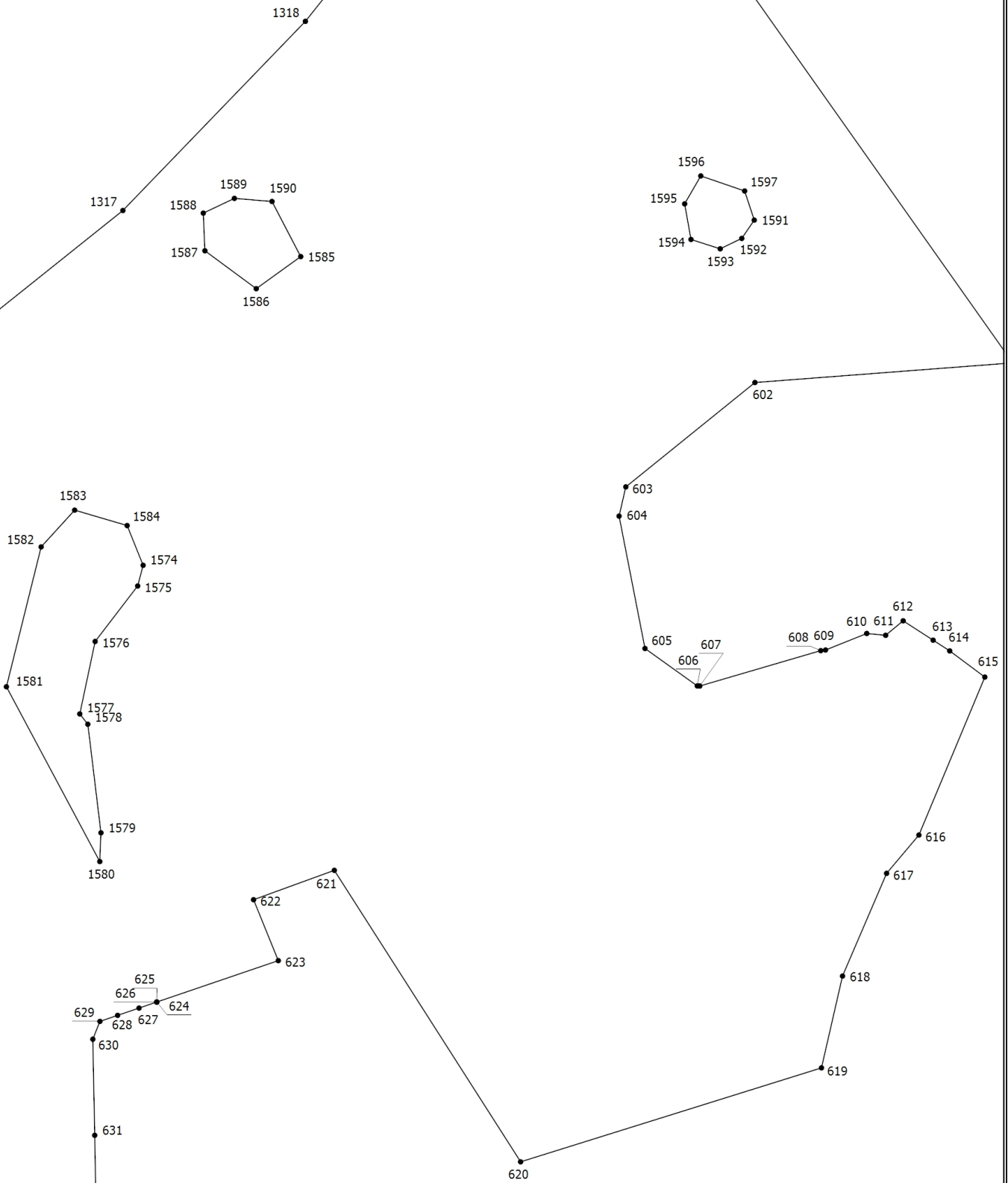
Масштаб 1:20000

- Условные обозначения
- - Характерная точка границы объекта, установленная (уточненная) при проведении работ
  - 1 - Обозначение номеров характерных точек границы объекта
  - - Граница объекта, установленная (уточненная) при проведении работ по описанию местоположения границ
  - Часть №1 - Номер части границы

# Раздел 4 План границ объекта

Выносной лист 1

МСК-47, зона 2



Масштаб 1:3000

Условные обозначения



- Характерная точка границы объекта, установленная (уточненная) при проведении работ

1

- Обозначение номеров характерных точек границы объекта

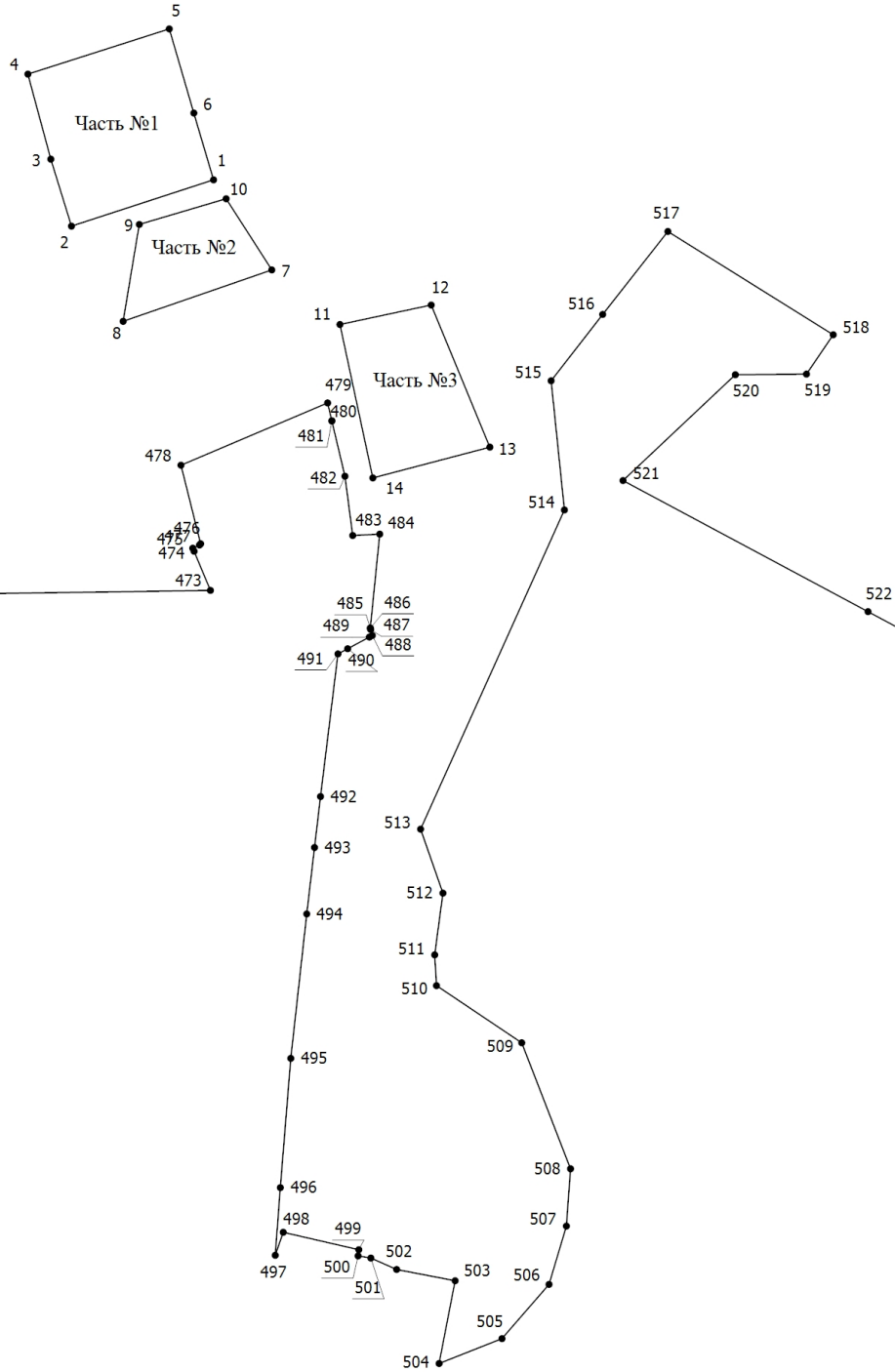


- Граница объекта, установленная (уточненная) при проведении работ по описанию местоположения границ

# Раздел 4 План границ объекта

Выносной лист 2

МСК-47, зона 2



Масштаб 1:2500

Условные обозначения



- Характерная точка границы объекта, установленная (уточненная) при проведении работ

1

- Обозначение номеров характерных точек границы объекта



- Граница объекта, установленная (уточненная) при проведении работ по описанию местоположения границ

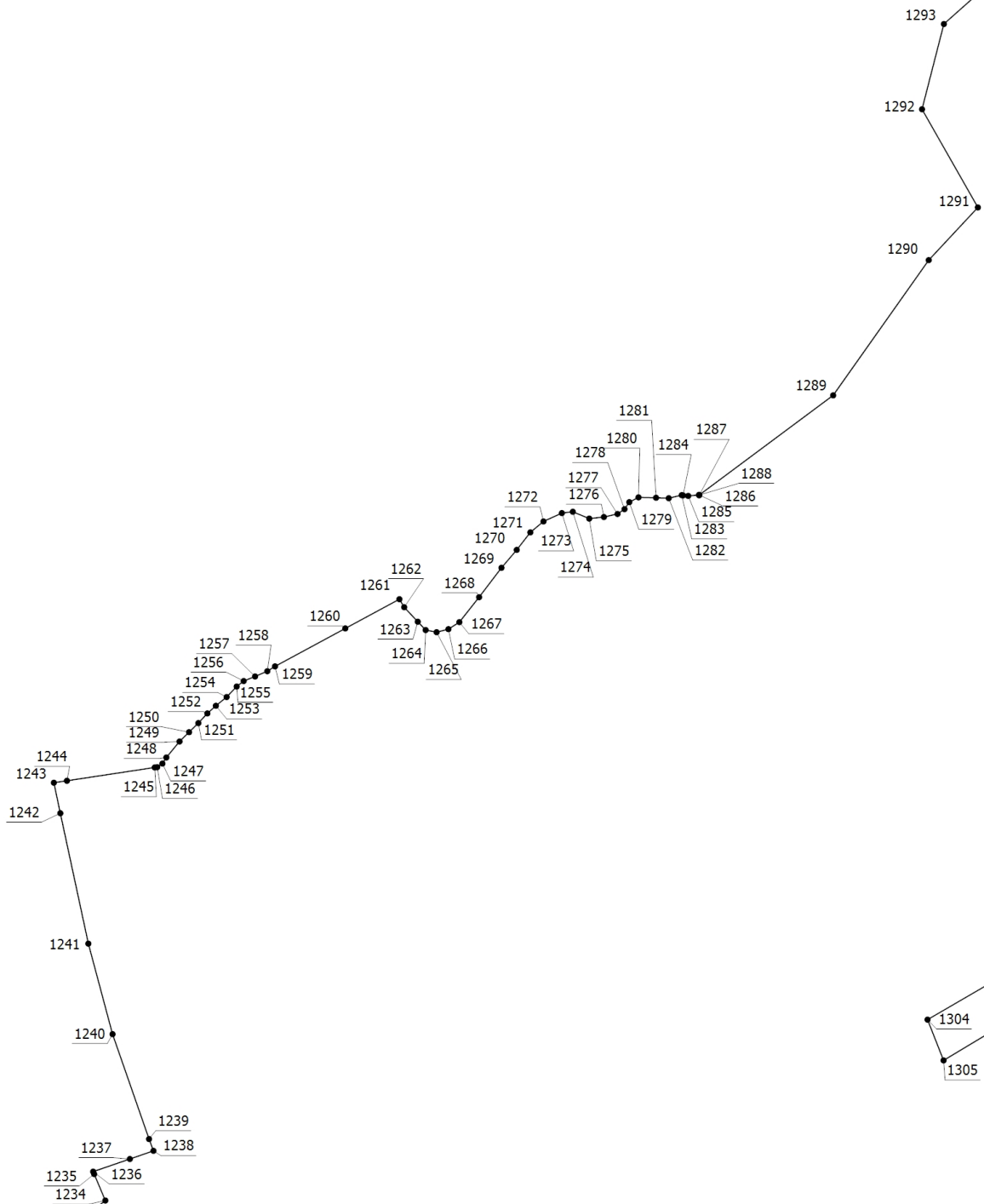
Часть №1

- Номер части границ

# Раздел 4 План границ объекта

Выносной лист 3

МСК-47, зона 2



Масштаб 1:2500

Условные обозначения



- Характерная точка границы объекта, установленная (уточненная) при проведении работ



- Обозначение номеров характерных точек границы объекта

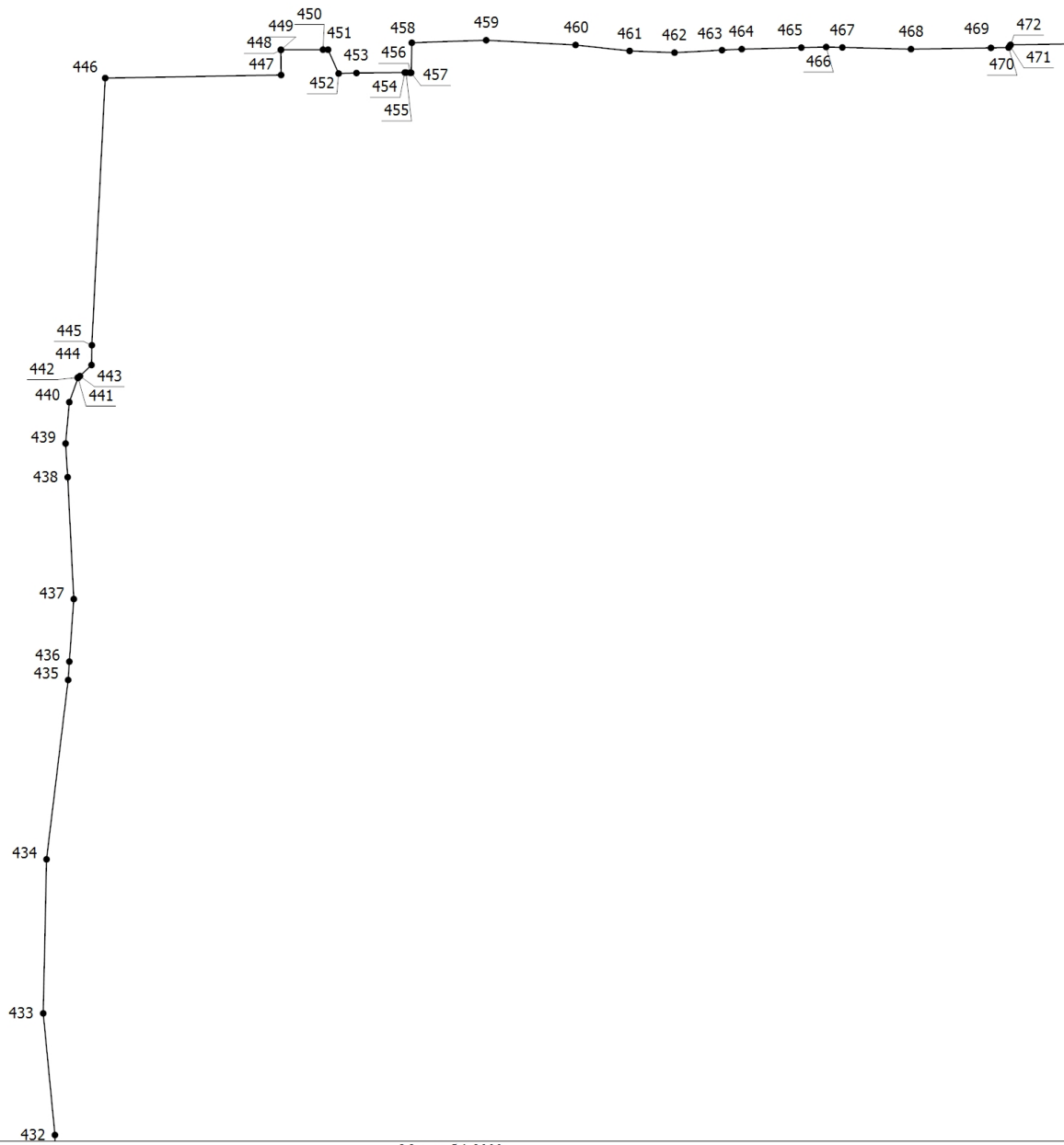


- Граница объекта, установленная (уточненная) при проведении работ по описанию местоположения границ

# Раздел 4 План границ объекта

Выносной лист 4

МСК-47, зона 2



Масштаб 1:2000

Условные обозначения



- Характерная точка границы объекта, установленная (уточненная) при проведении работ

1

- Обозначение номеров характерных точек границы объекта

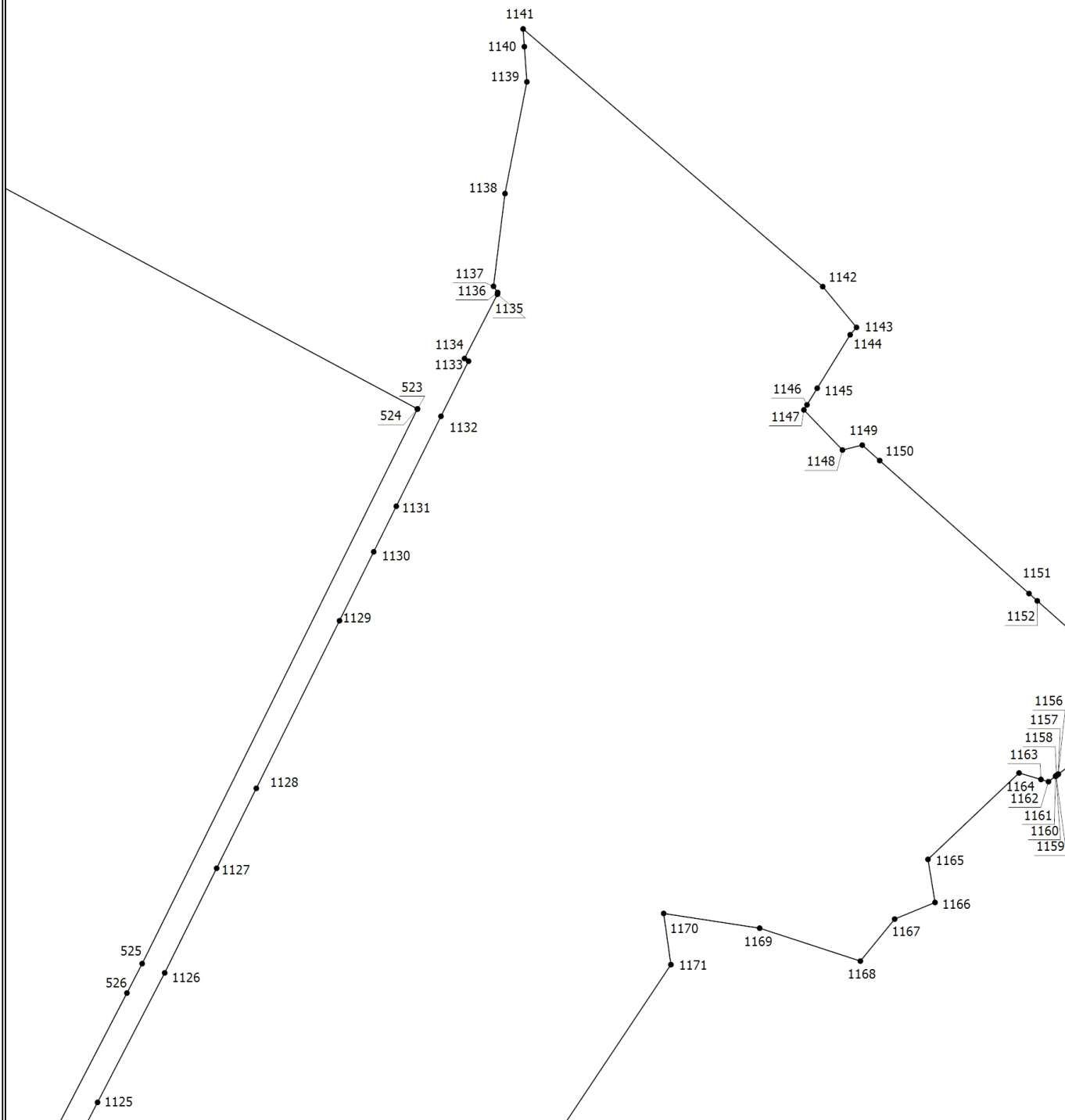


- Граница объекта, установленная (уточненная) при проведении работ по описанию местоположения границ

# Раздел 4 План границ объекта

Выносной лист 5

МСК-47, зона 2



Масштаб 1:2500

Условные обозначения



- Характерная точка границы объекта, установленная (уточненная) при проведении работ

1

- Обозначение номеров характерных точек границы объекта



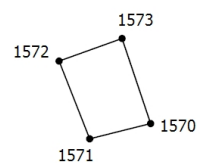
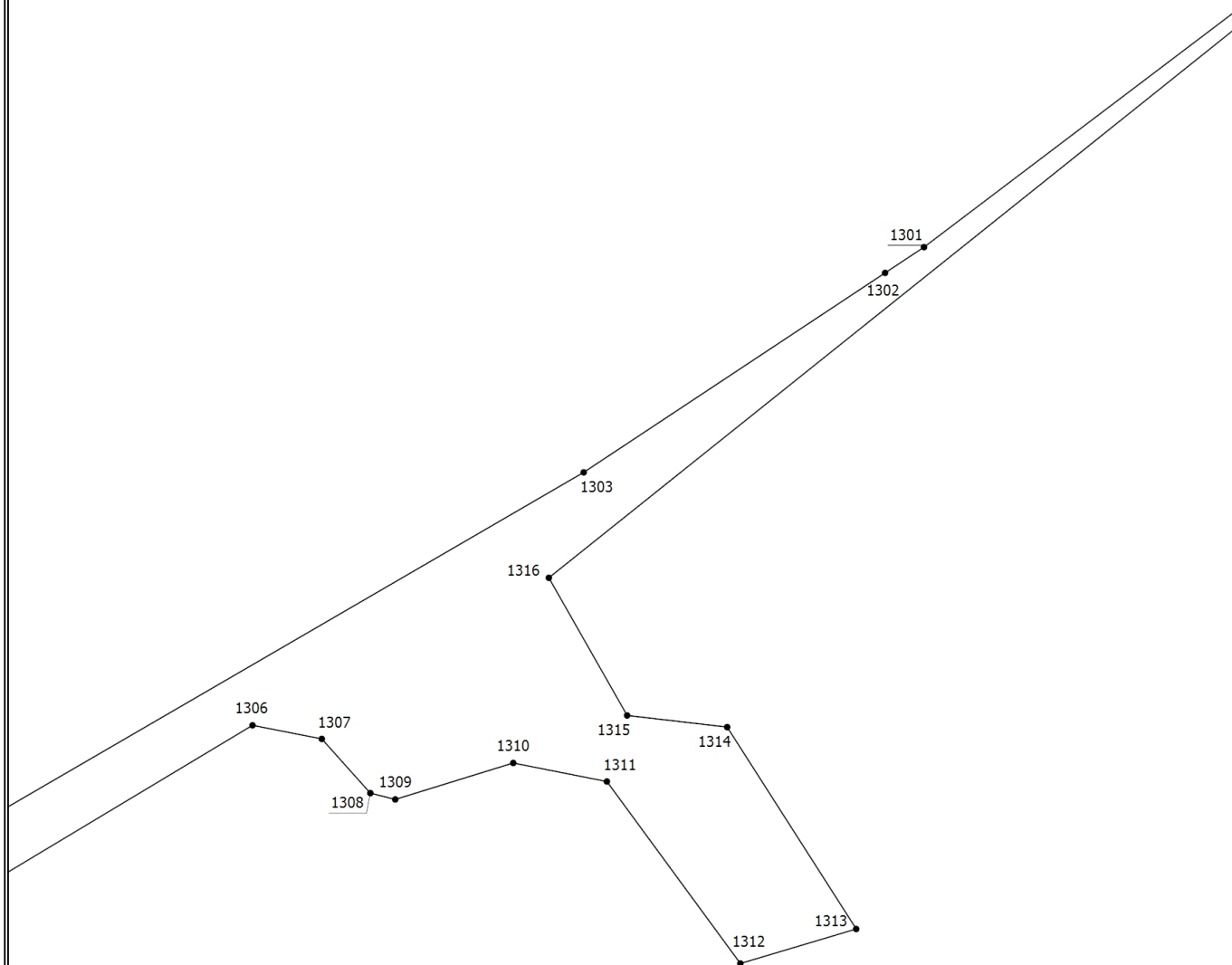
- Граница объекта, установленная (уточненная) при проведении работ по описанию местоположения границ



# Раздел 4 План границ объекта

Выносной лист 6

МСК-47, зона 2



Масштаб 1:2000

Условные обозначения



- Характерная точка границы объекта, установленная (уточненная) при проведении работ

1

- Обозначение номеров характерных точек границы объекта

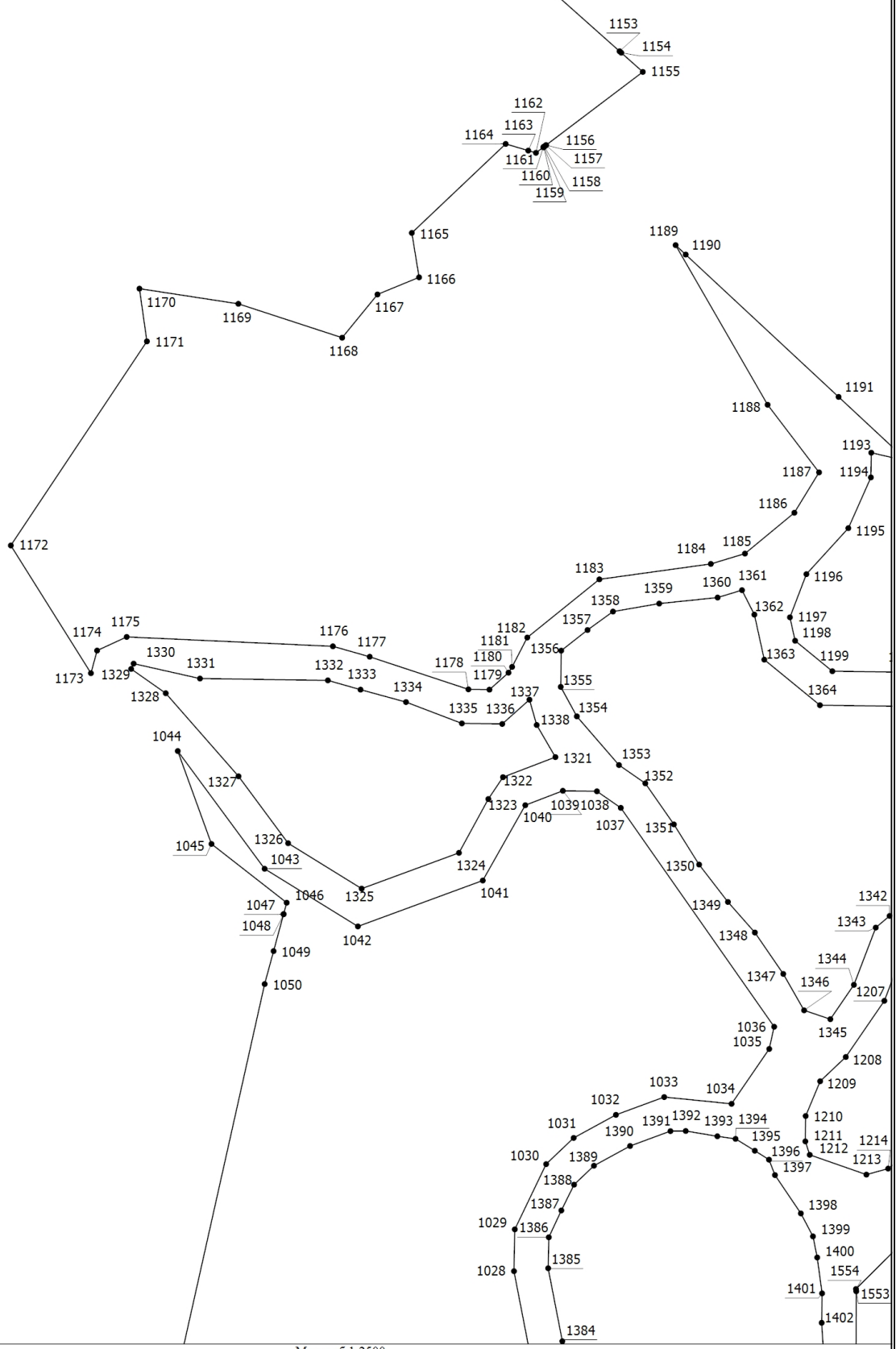


- Граница объекта, установленная (уточненная) при проведении работ по описанию местоположения границ

# Раздел 4 План границ объекта

Выносной лист 7

МСК-47, зона 2



Масштаб 1:2500

Условные обозначения



- Характерная точка границы объекта, установленная (уточненная) при проведении работ

1

- Обозначение номеров характерных точек границы объекта

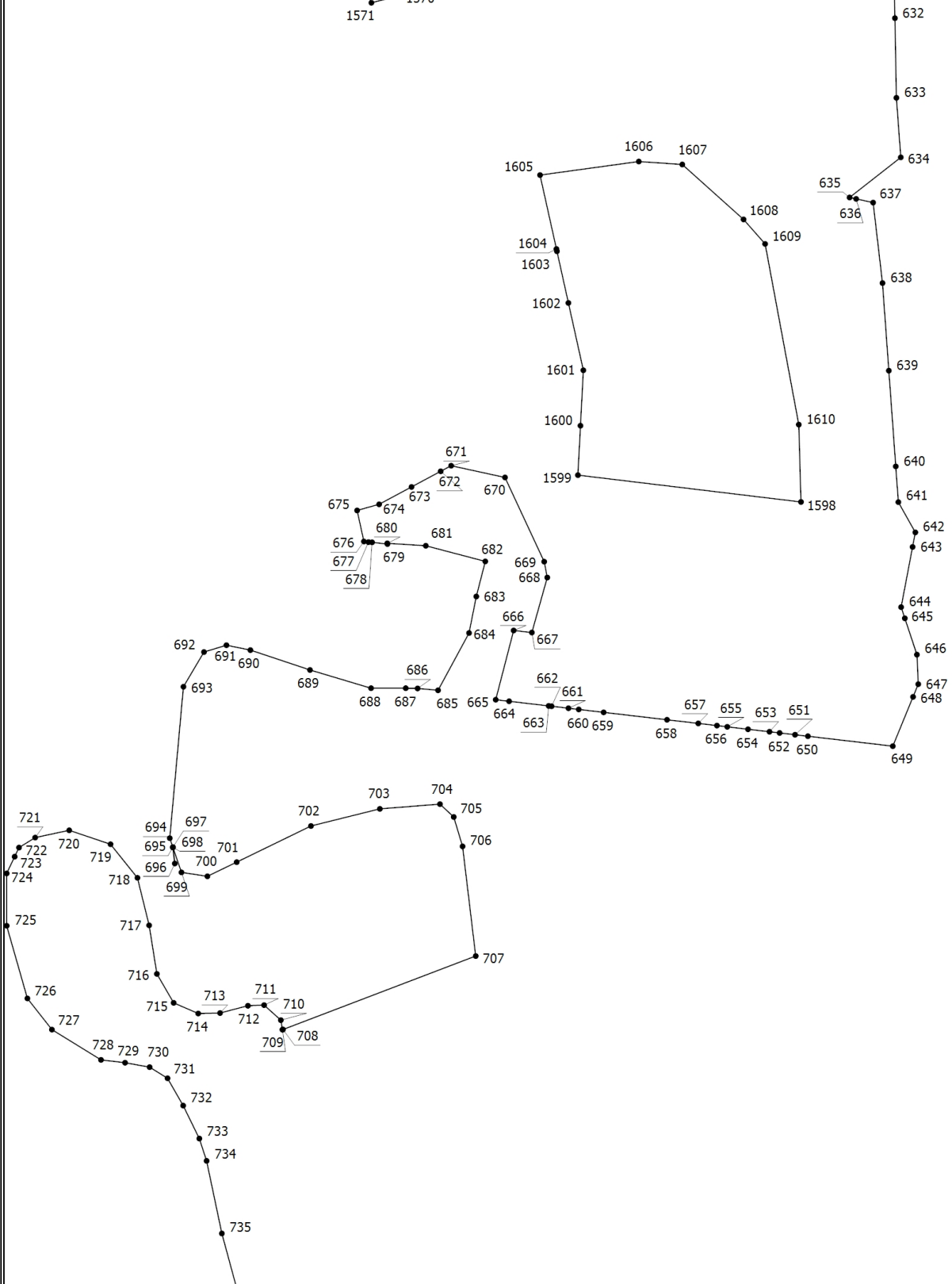
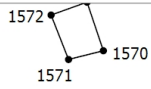


- Граница объекта, установленная (уточненная) при проведении работ по описанию местоположения границ

# Раздел 4 План границ объекта

Выносной лист 8

МСК-47, зона 2



Масштаб 1:3500

Условные обозначения



- Характерная точка границы объекта, установленная (уточненная) при проведении работ

1

- Обозначение номеров характерных точек границы объекта




- Граница объекта, установленная (уточненная) при проведении работ по описанию местоположения границ

# Раздел 4 План границ объекта

Выносной лист 9

МСК-47, зона 2



Масштаб 1:2000

Условные обозначения



- Характерная точка границы объекта, установленная (уточненная) при проведении работ

1

- Обозначение номеров характерных точек границы объекта

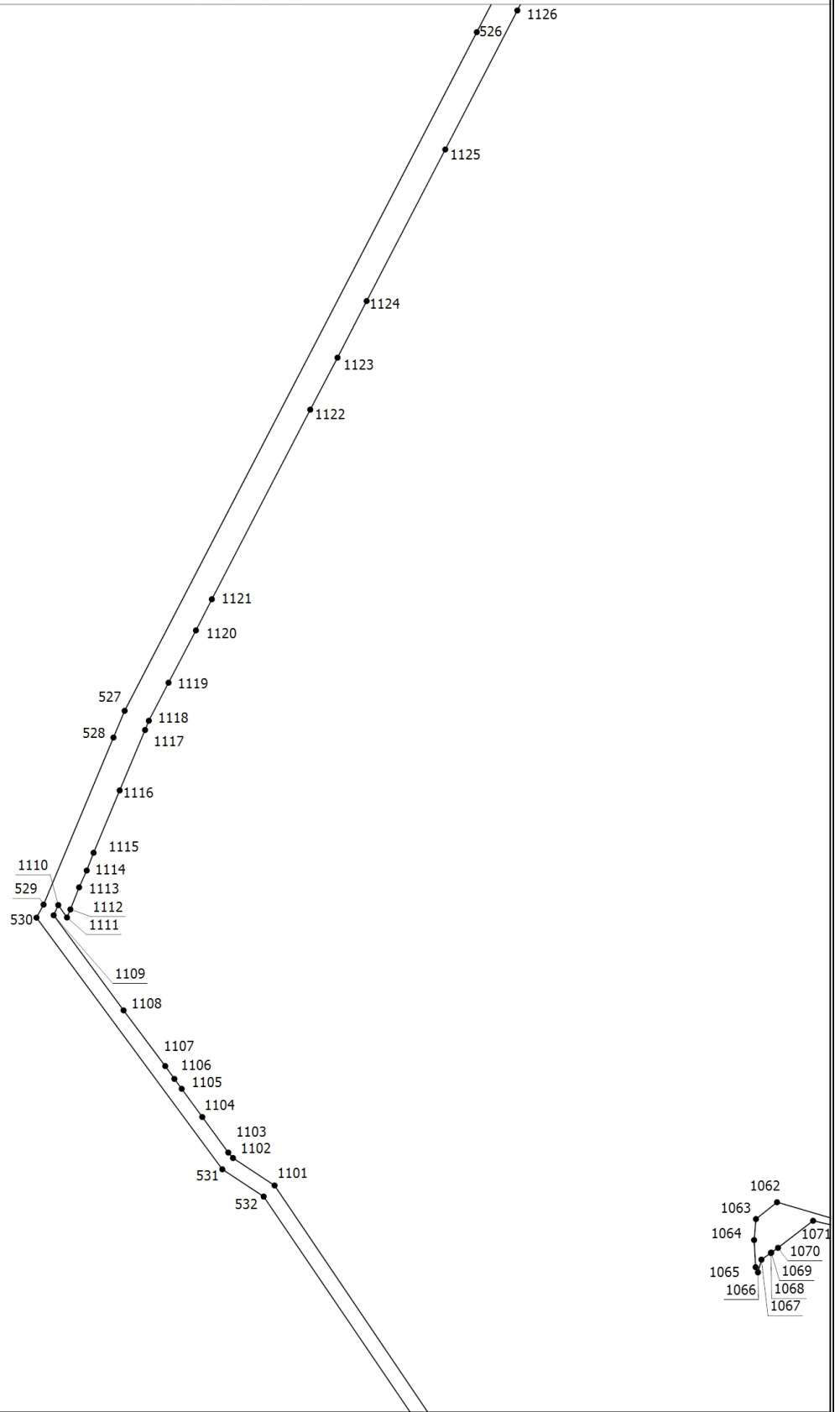


- Граница объекта, установленная (уточненная) при проведении работ по описанию местоположения границ

# Раздел 4 План границ объекта

Выносной лист 10

МСК-47, зона 2



Масштаб 1:2500

Условные обозначения



- Характерная точка границы объекта, установленная (уточненная) при проведении работ

1

- Обозначение номеров характерных точек границы объекта

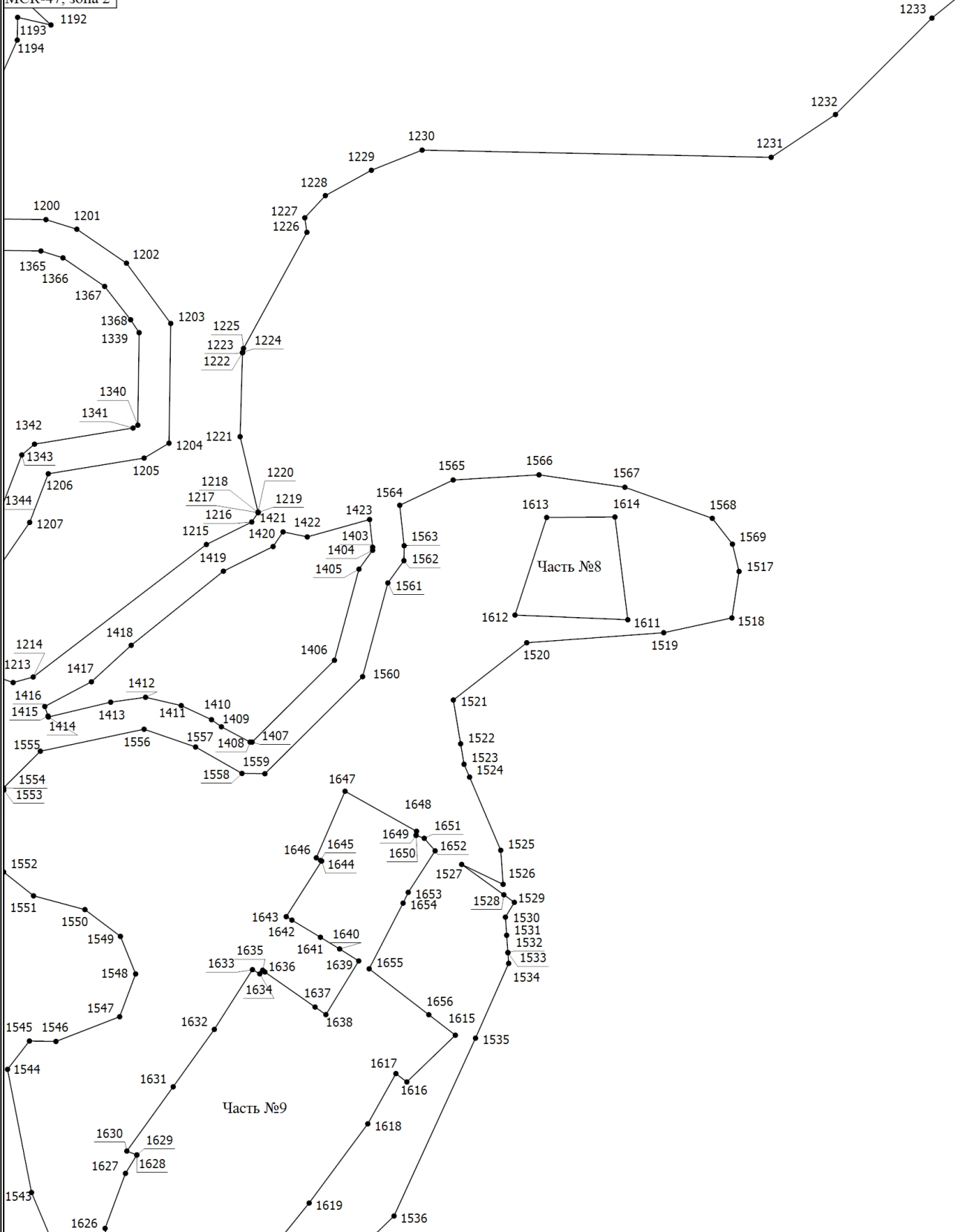


- Граница объекта, установленная (уточненная) при проведении работ по описанию местоположения границ

# Раздел 4 План границ объекта

Выносной лист 11

МСК-47, зона 2



Масштаб 1:2500

Условные обозначения



- Характерная точка границы объекта, установленная (уточненная) при проведении работ

1

- Обозначение номеров характерных точек границы объекта



- Граница объекта, установленная (уточненная) при проведении работ по описанию местоположения границ

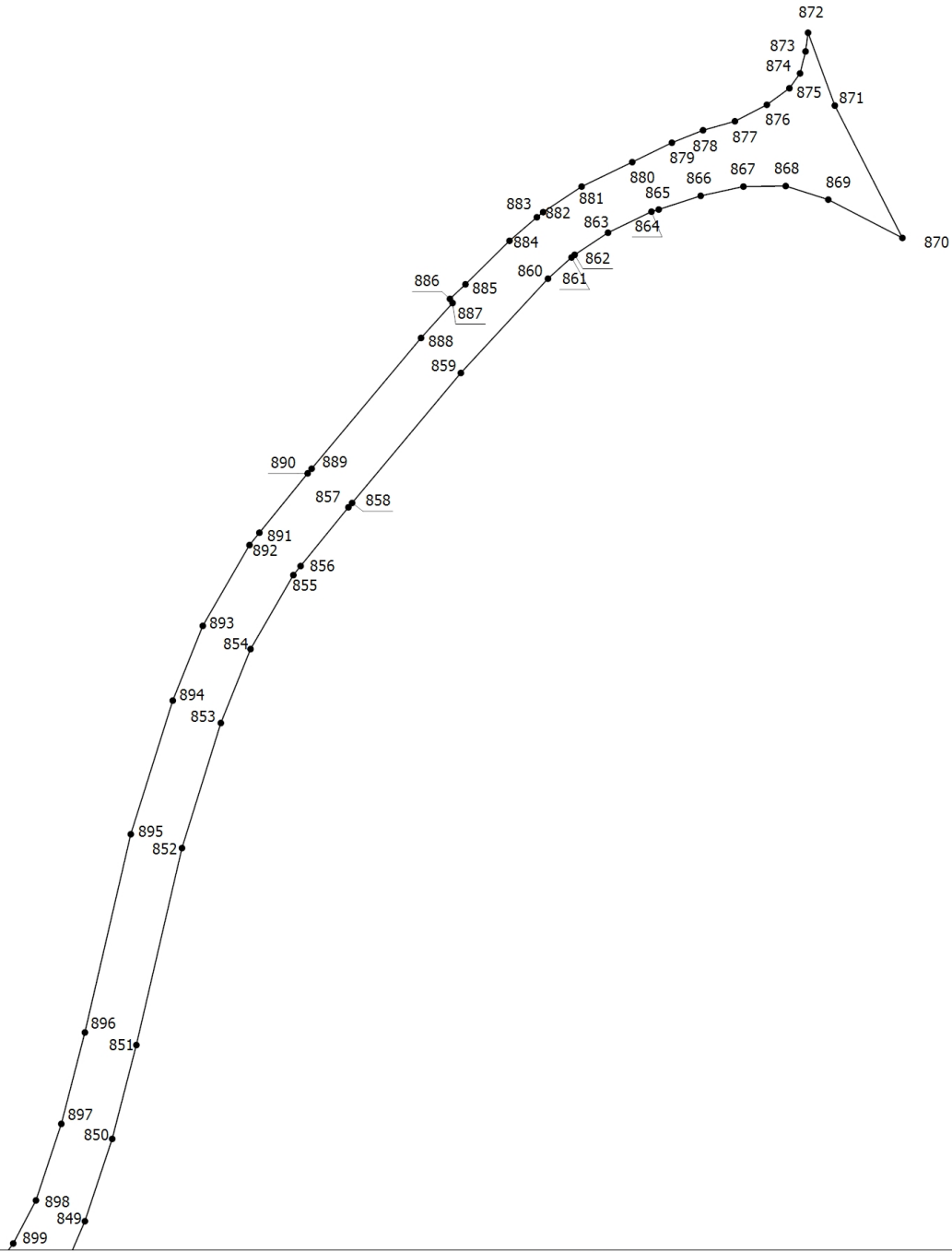
Часть №1

- Номер части границы

# Раздел 4 План границ объекта

Выносной лист 12

МСК-47, зона 2



Масштаб 1:2500

Условные обозначения



- Характерная точка границы объекта, установленная (уточненная) при проведении работ

1

- Обозначение номеров характерных точек границы объекта

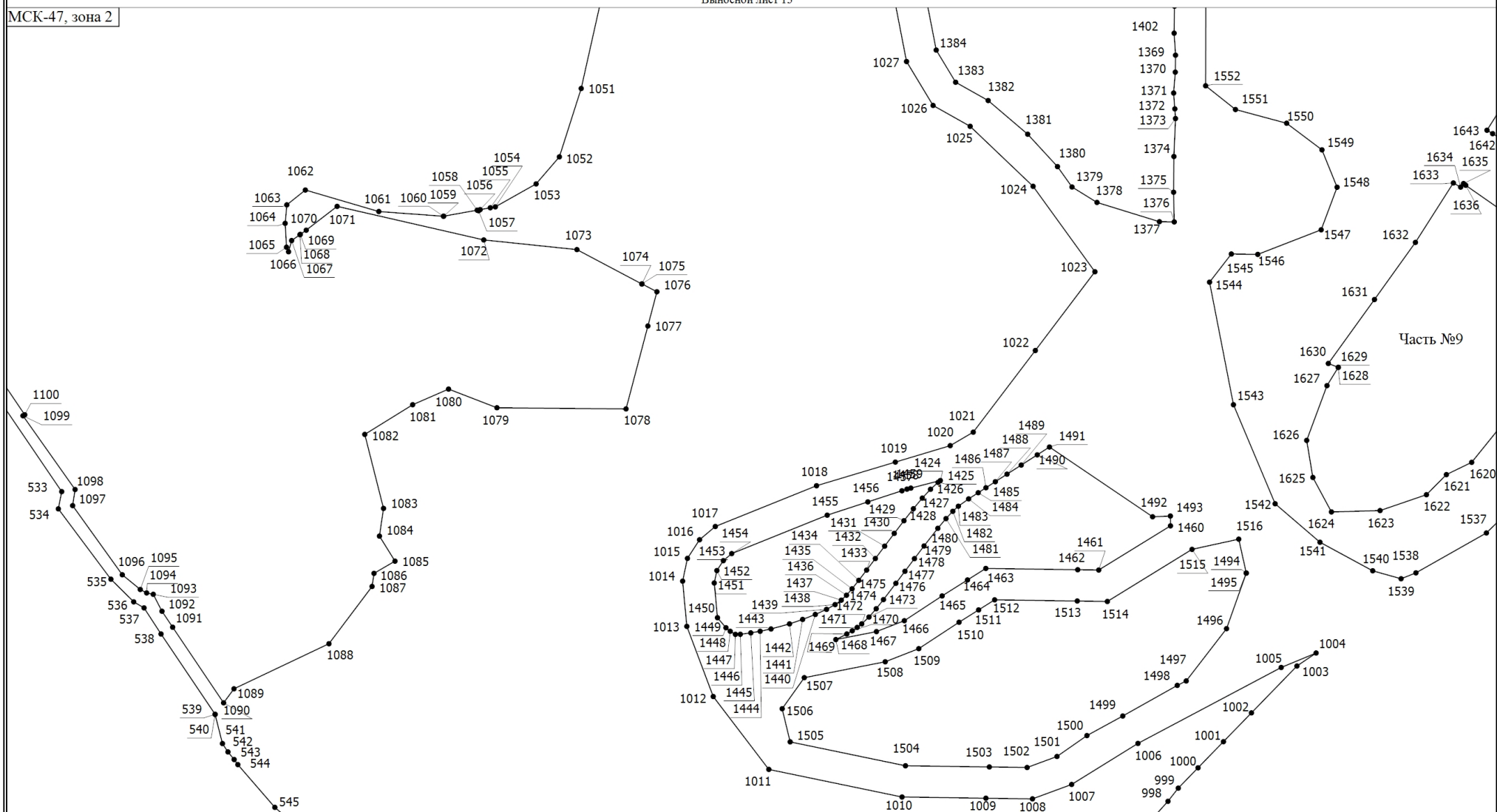


- Граница объекта, установленная (уточненная) при проведении работ по описанию местоположения границ

# Раздел 4 План границ объекта

Выносной лист 13

МСК-47, зона 2



Масштаб 1:2500

Условные обозначения

- - Характерная точка границы объекта, установленная (уточненная) при проведении работ
- - Граница объекта, установленная (уточненная) при проведении работ по описанию местоположения границ

1  
Часть №1

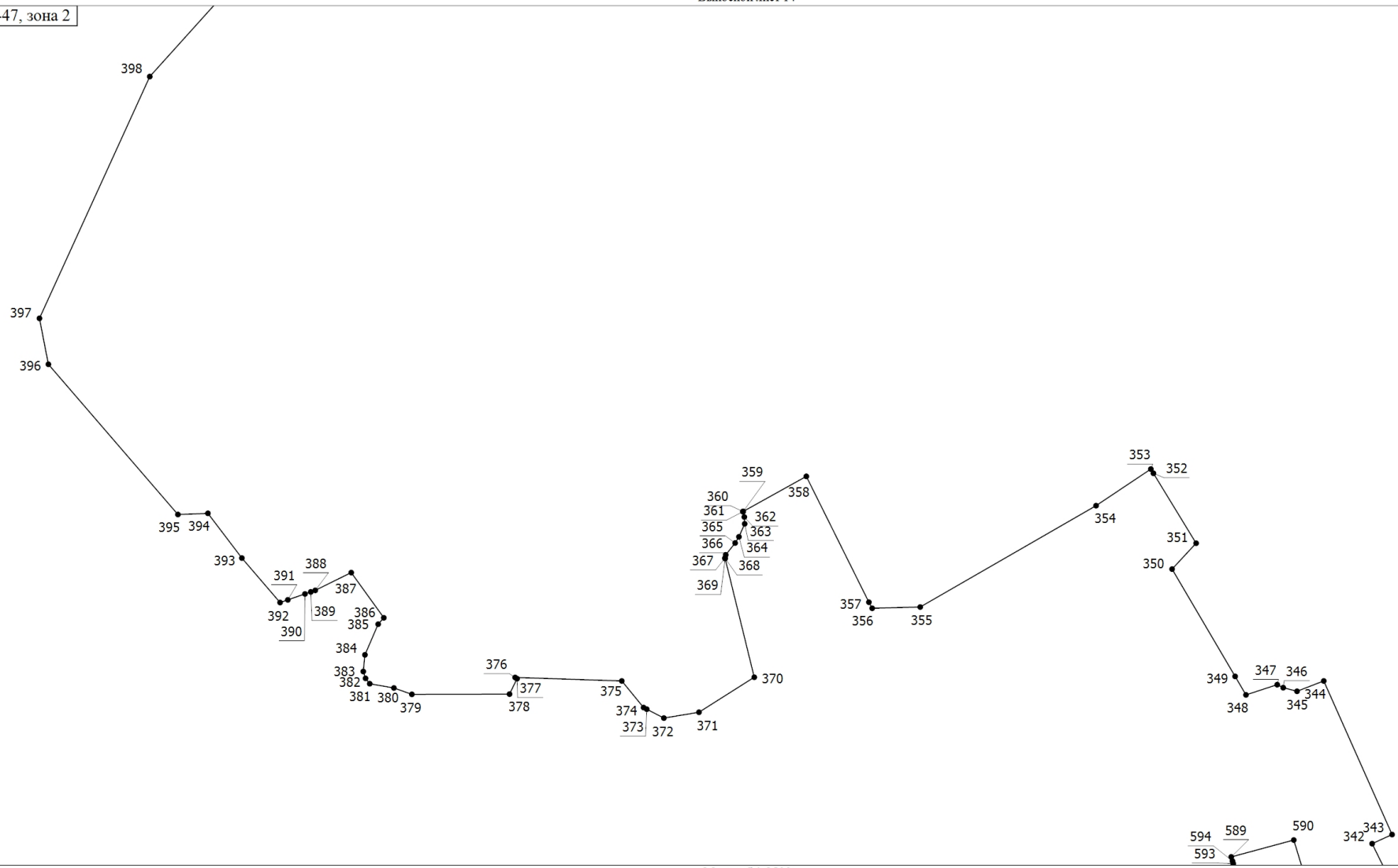
- Обозначение номеров характерных точек границы объекта
- Номер части границы



# Раздел 4 План границ объекта

Выносной лист 14

МСК-47, зона 2



Условные обозначения

● - Характерная точка границы объекта, установленная (уточненная) при проведении работ

— - Граница объекта, установленная (уточненная) при проведении работ по описанию местоположения границ

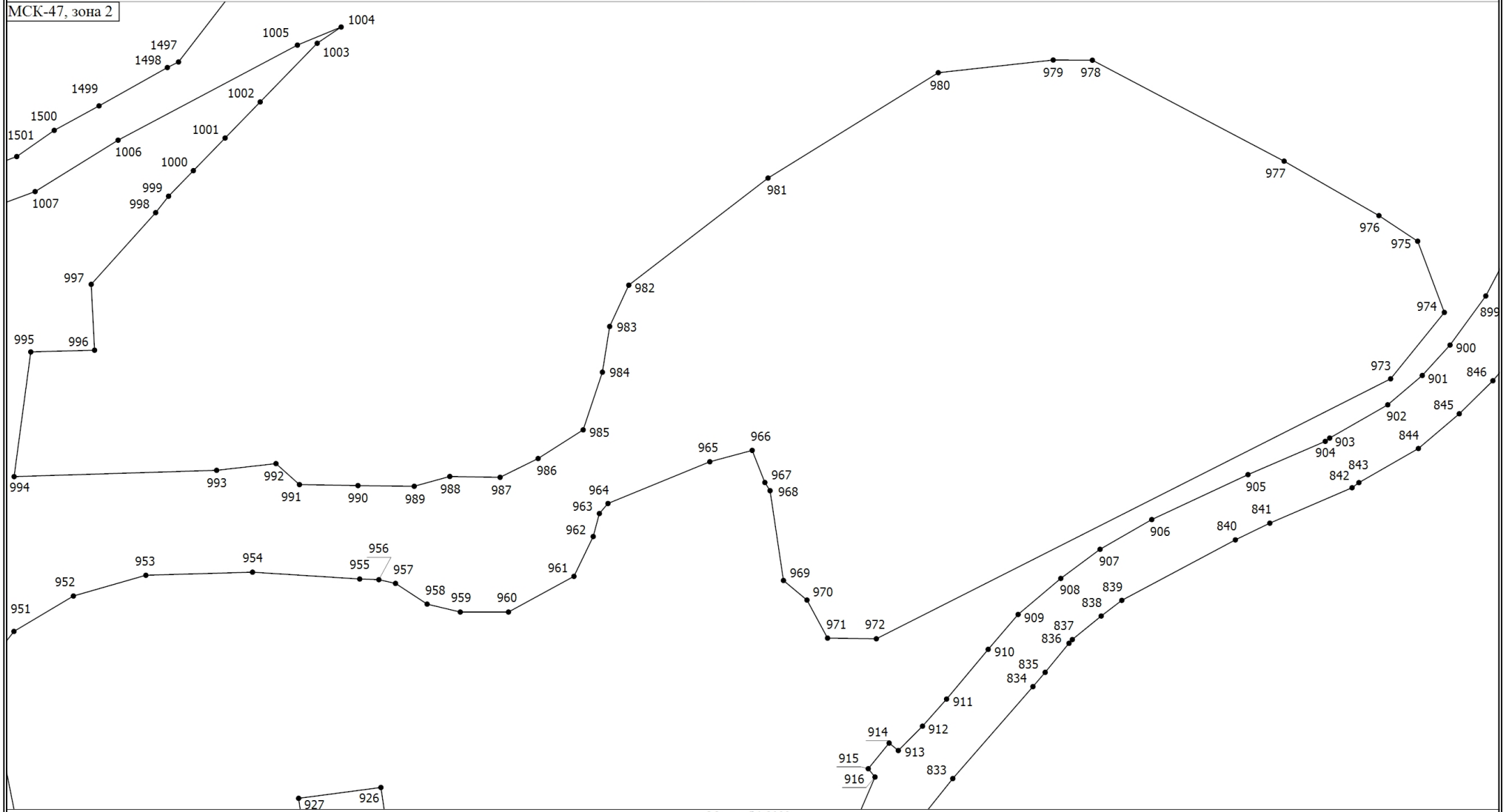
Масштаб 1:2500

- Обозначение номеров характерных точек границы объекта

# Раздел 4 План границ объекта

Выносной лист 15

МСК-47, зона 2



Масштаб 1:2000

Условные обозначения

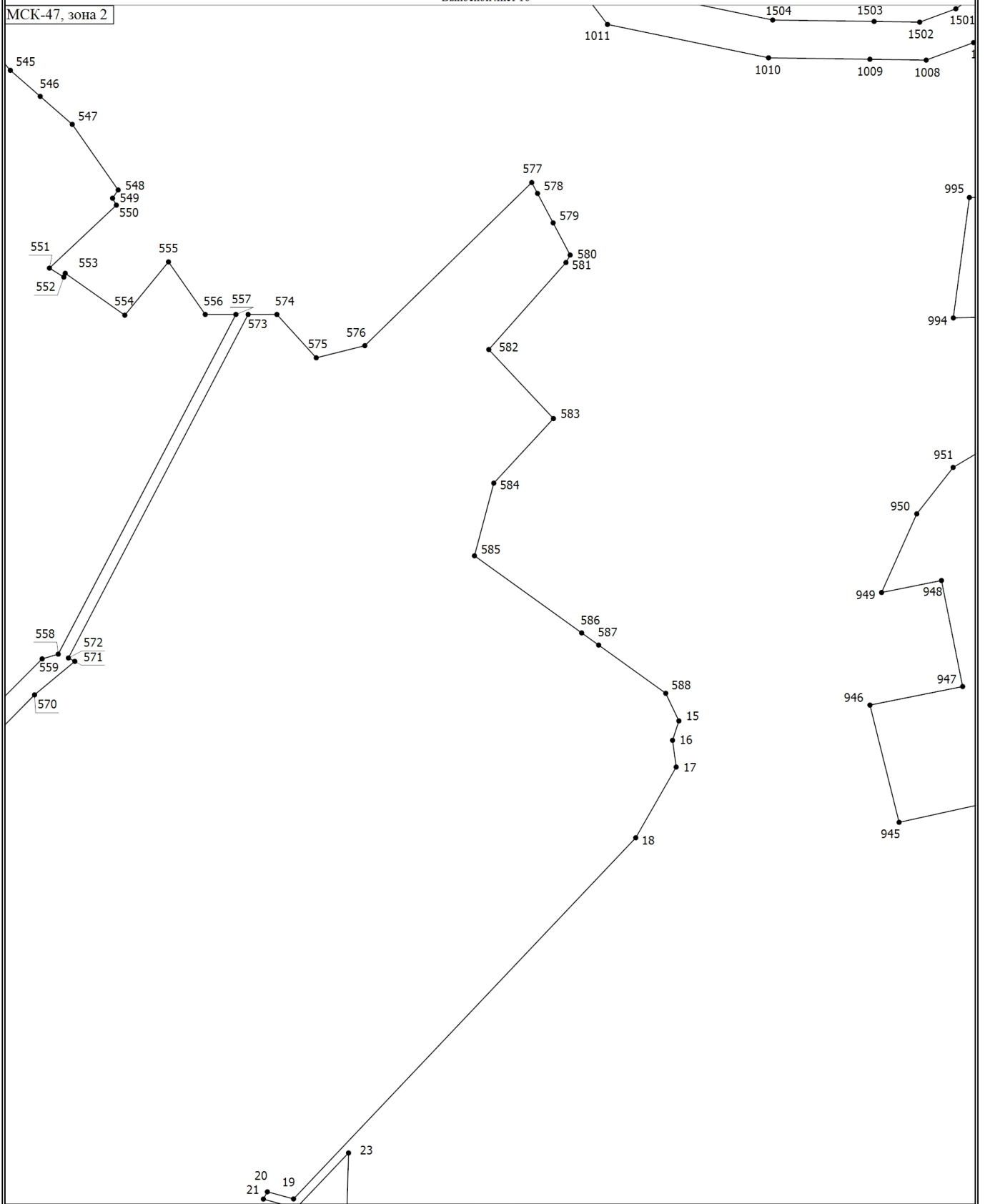
- - Характерная точка границы объекта, установленная (уточненная) при проведении работ
- \_\_\_\_\_ - Граница объекта, установленная (уточненная) при проведении работ по описанию местоположения границ

- Обозначение номеров характерных точек границы объекта

# Раздел 4 План границ объекта

Выносной лист 16

МСК-47, зона 2



Масштаб 1:2000

Условные обозначения



- Характерная точка границы объекта, установленная (уточненная) при проведении работ

1

- Обозначение номеров характерных точек границы объекта

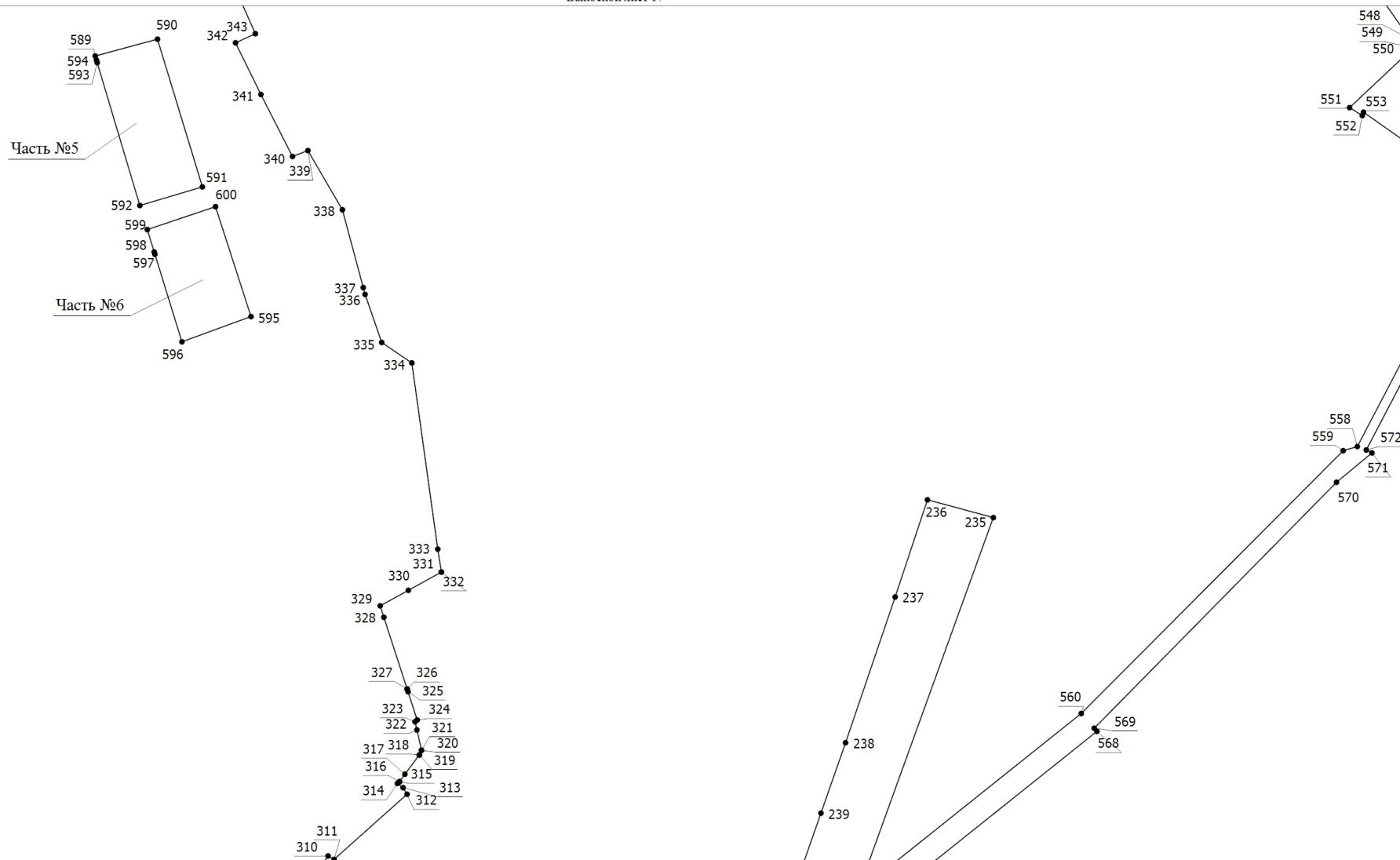


- Граница объекта, установленная (уточненная) при проведении работ по описанию местоположения границ

# Раздел 4 План границ объекта

Выносной лист 17

МСК-47, зона 2



Масштаб 1:2500

Условные обозначения

- - Характерная точка границы объекта, установленная (уточненная) при проведении работ
- \_\_\_\_\_ - Граница объекта, установленная (уточненная) при проведении работ по описанию местоположения границ

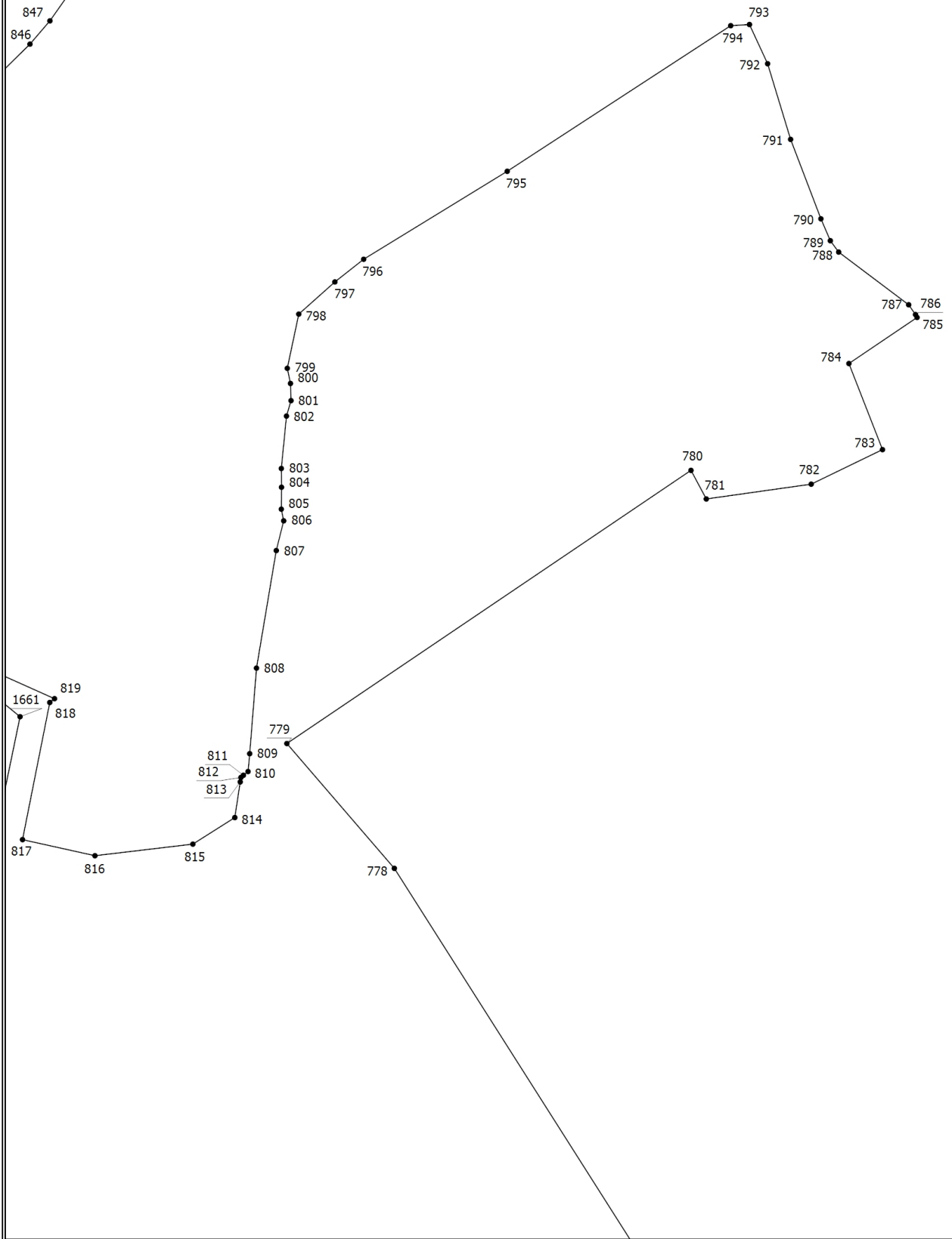
- 1 - Обозначение номеров характерных точек границы объекта
- Часть №1 - Номер части границы

1  
Часть №1

# Раздел 4 План границ объекта

Выносной лист 18

МСК-47, зона 2



Масштаб 1:2000

Условные обозначения



- Характерная точка границы объекта, установленная (уточненная) при проведении работ



- Обозначение номеров характерных точек границы объекта

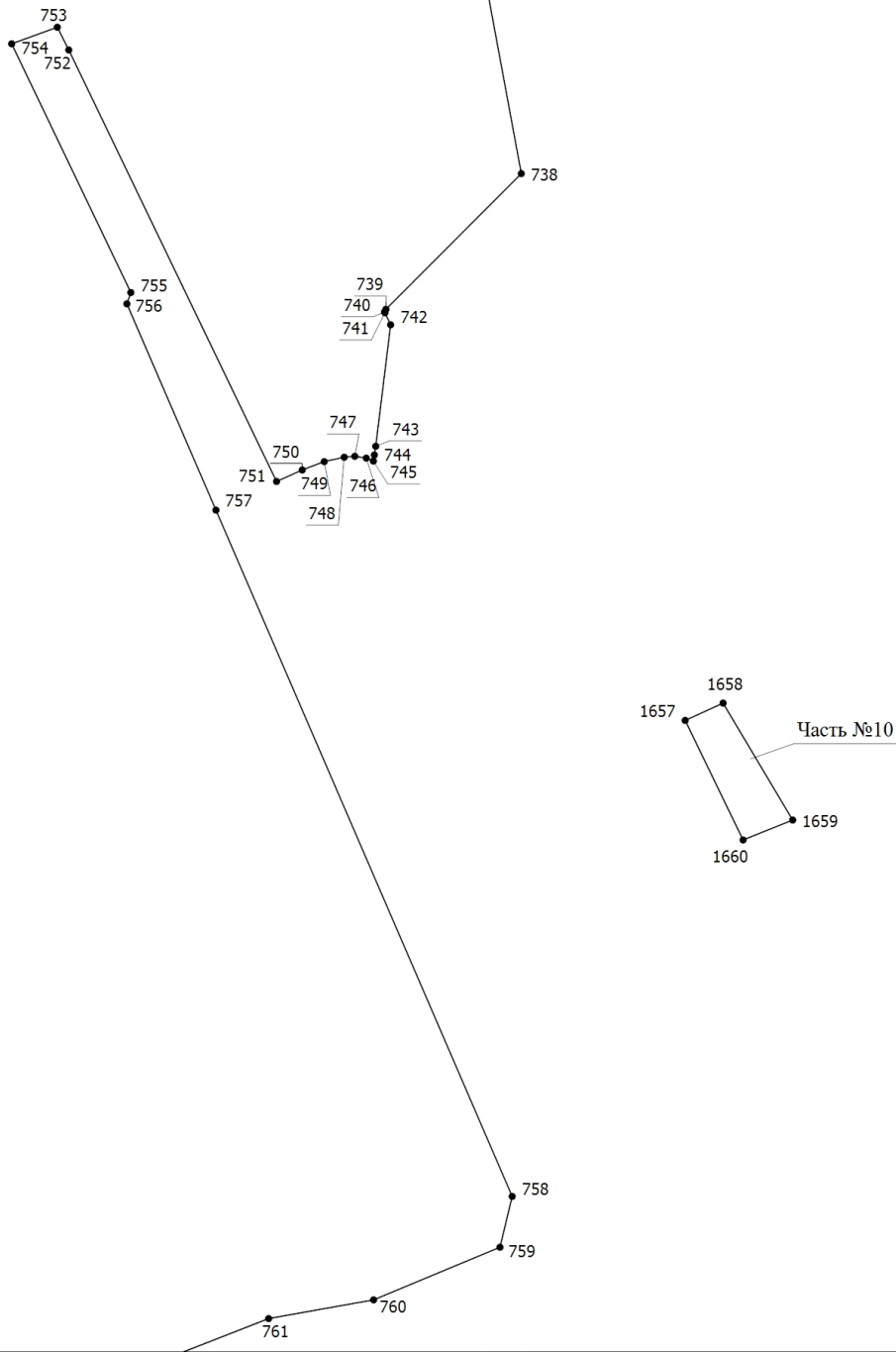


- Граница объекта, установленная (уточненная) при проведении работ по описанию местоположения границ

# Раздел 4 План границ объекта

Выносной лист 19

МСК-47, зона 2



Условные обозначения



- Характерная точка границы объекта, установленная (уточненная) при проведении работ

1

- Обозначение номеров характерных точек границы объекта



- Граница объекта, установленная (уточненная) при проведении работ по описанию местоположения границ


Часть №1

- Номер части границы

# Раздел 4 План границ объекта

Выносной лист 20

МСК-47, зона 2



Масштаб 1:2000

Условные обозначения

- - Характерная точка границы объекта, установленная (уточненная) при проведении работ
- \_\_\_\_\_ - Граница объекта, установленная (уточненная) при проведении работ по описанию местоположения границ

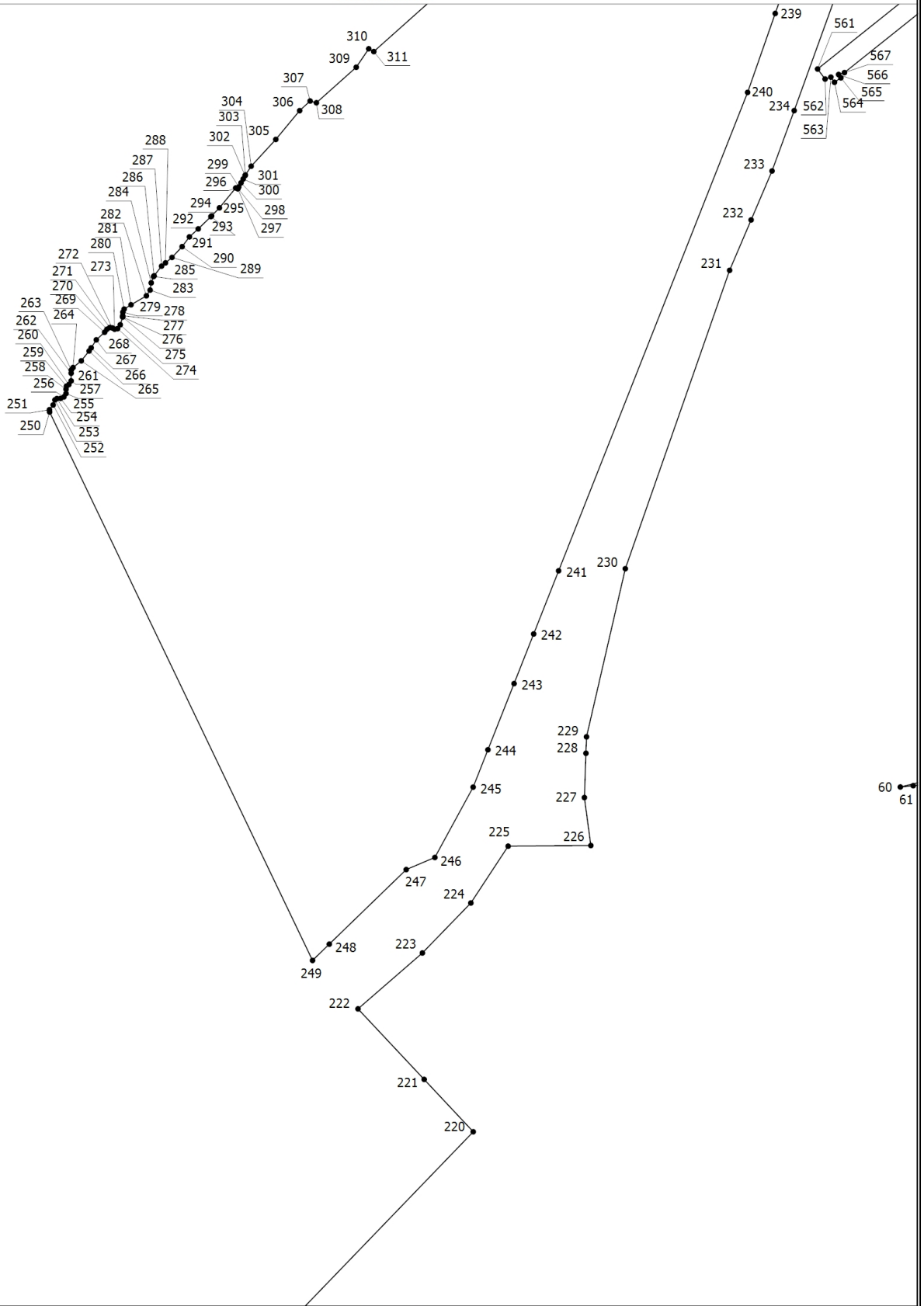
1  
Часть №1

- Обозначение номеров характерных точек границы объекта
- Номер части границы

# Раздел 4 План границ объекта

МСК-47, зона 2

Выносной лист 21



Масштаб 1:3000

Условные обозначения



- Характерная точка границы объекта, установленная (уточненная) при проведении работ

1

- Обозначение номеров характерных точек границы объекта

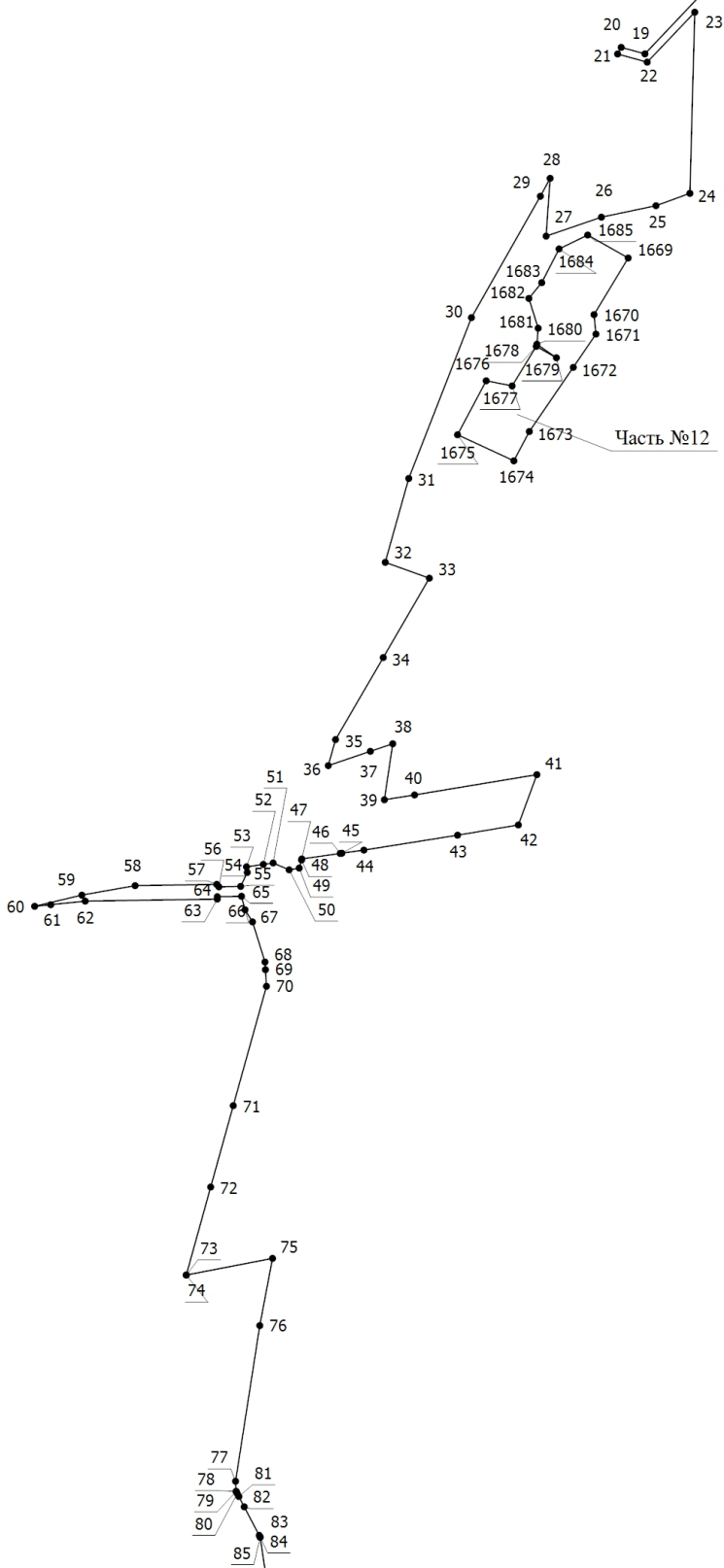
- Граница объекта, установленная (уточненная) при проведении работ по описанию местоположения границ



# Раздел 4 План границ объекта

Выносной лист 22

МСК-47, зона 2



Масштаб 1:3000

Условные обозначения



- Характерная точка границы объекта, установленная (уточненная) при проведении работ

1

- Обозначение номеров характерных точек границы объекта



- Граница объекта, установленная (уточненная) при проведении работ по описанию местоположения границ

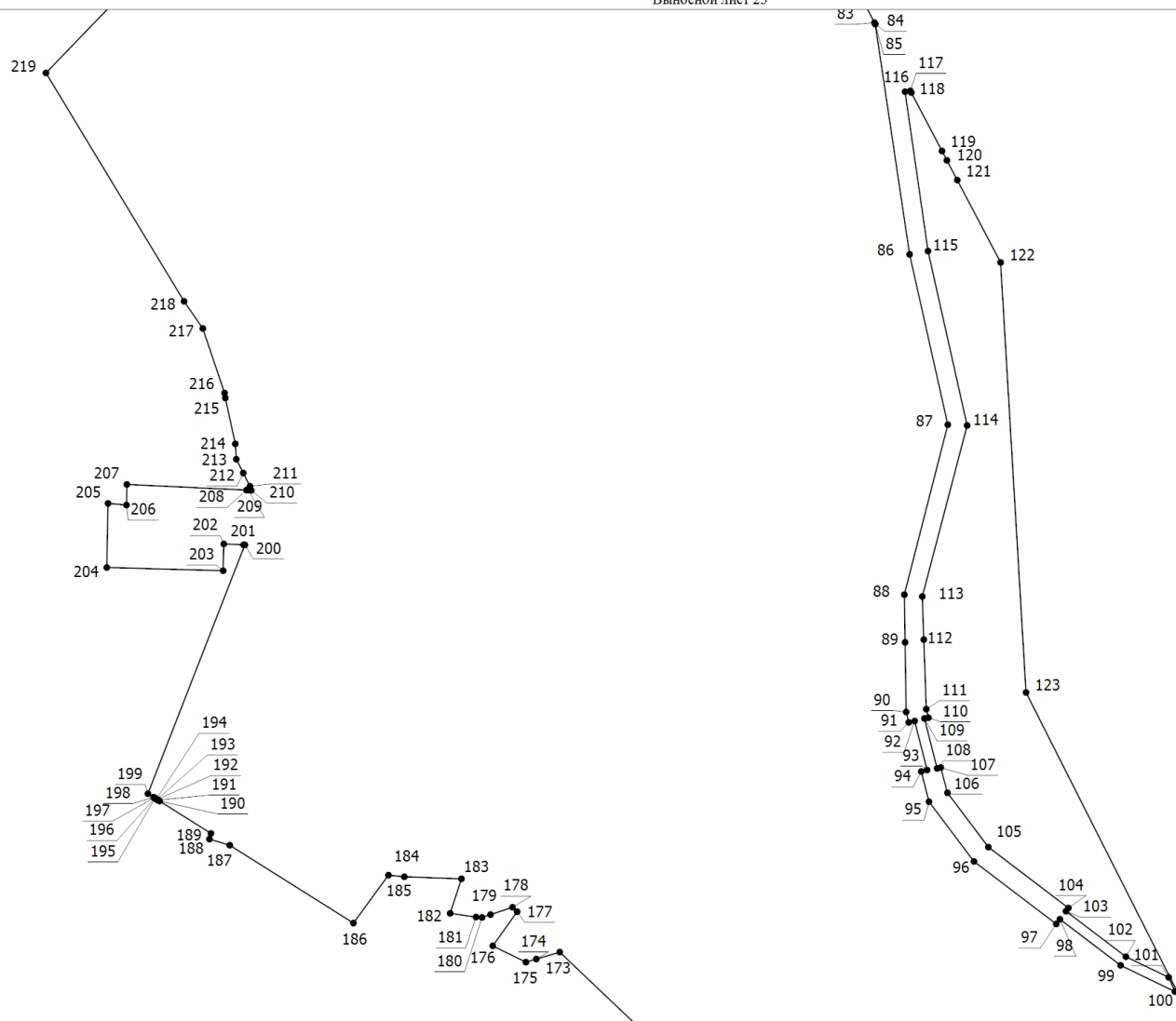
Часть №1

- Номер части границы

# Раздел 4 План границ объекта

Выносной лист 23

МСК-47, зона 2



Масштаб 1:3500

Условные обозначения

● - Характерная точка границы объекта, установленная (уточненная) при проведении работ

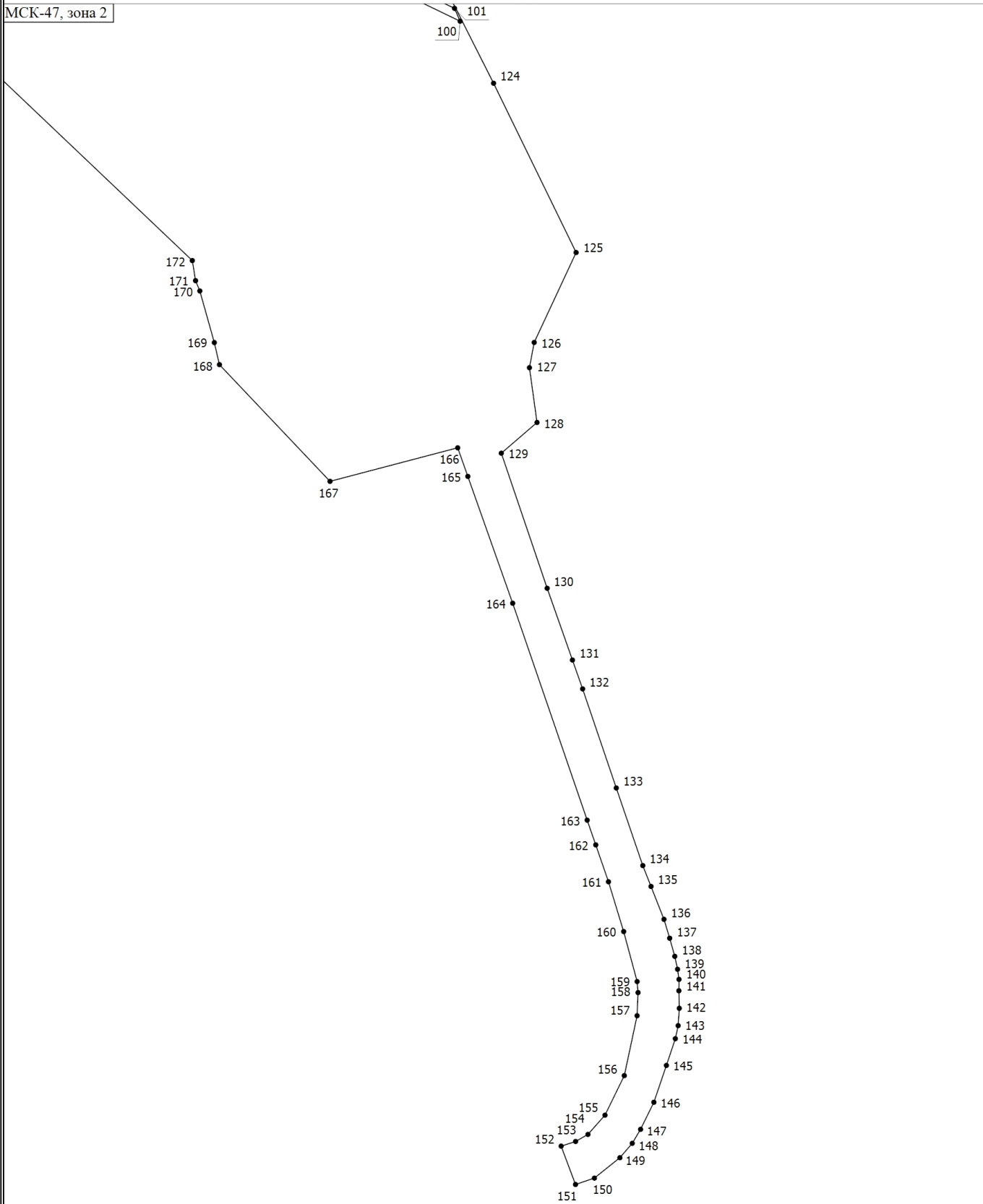
\_\_\_\_\_ - Граница объекта, установленная (уточненная) при проведении работ по описанию местоположения границ

- Обозначение номеров характерных точек границы объекта

# Раздел 4 План границ объекта

Выносной лист 24

МСК-47, зона 2



Масштаб 1:3000

Условные обозначения



- Характерная точка границы объекта, установленная (уточненная) при проведении работ

1

- Обозначение номеров характерных точек границы объекта



- Граница объекта, установленная (уточненная) при проведении работ по описанию местоположения границ