

Приложение
к Генеральному плану
муниципального образования
Потанинское сельское поселение
Волховского муниципального района
Ленинградской области
(новая редакция)

СВЕДЕНИЯ
о границах населенных пунктов, входящих в состав
муниципального образования Потанинское сельское поселение
Волховского муниципального района Ленинградской области

14. Описание местоположения границ населённого пункта – деревня Шолтоло муниципального образования Потанинское сельское поселение Волховского муниципального района Ленинградской области	216
15. Описание местоположения границ населённого пункта - деревня Шурягские Кураулки муниципального образования Потанинское сельское поселение Волховского муниципального района Ленинградской области	273
16. Описание местоположения границ населённого пункта - деревня Юги муниципального образования Потанинское сельское поселение Волховского муниципального района Ленинградской области	283
17. Описание местоположения границ населённого пункта – поселок при железнодорожной станции Юги муниципального образования Потанинское сельское поселение Волховского муниципального района Ленинградской области	293

ОПИСАНИЕ МЕСТОПОЛОЖЕНИЯ ГРАНИЦ

населённого пункта - деревня Бакланово муниципального образования Потанинское сельское поселение Волховского
муниципального района Ленинградской области

(наименование объекта, местоположение границ которого описано (далее - объект)

Раздел 1

Сведения об объекте		
№ п/п	Характеристики объекта	Описание характеристик
1	2	3
1	Местоположение объекта	Ленинградская область, Волховский муниципальный район, Потанинское сельское поселение, деревня Бакланово
2	Площадь объекта ± величина погрешности определения площади ($P \pm \Delta P$), м ²	205541 ± 2221
3	Иные характеристики объекта	-

Раздел 2

Сведения о местоположении границ объекта					
1. Система координат -					
2. Сведения о характерных точках границ объекта					
Обозначение характерных точек границ	Координаты, м		Метод определения координат характерной точки	Средняя квадратическая погрешность положения характерной точки (M), м	Описание обозначения точки на местности (при наличии)
	X	Y			
1	2	3	4	5	6
-	-	-	-	-	-
3. Сведения о характерных точках части (частей) границы объекта					
Обозначение характерных точек части границы	Координаты, м		Метод определения координат характерной точки	Средняя квадратическая погрешность положения характерной точки (M), м	Описание обозначения точки на местности (при наличии)
	X	Y			
1	2	3	4	5	6
-	-	-	-	-	-

Раздел 3

Сведения о местоположении измененных (уточненных) границ объекта							
1. Система координат МСК-47 зона 2							
2. Сведения о характерных точках границ объекта							
Обозначение характерных точек границ	Существующие координаты, м		Измененные (уточненные) координаты, м		Метод определения координат характерной точки	Средняя квадратическая погрешность положения характерной точки (M), м	Описание обозначения точки на местности (при наличии)
	X	Y	X	Y			
1	2	3	4	5	6	7	8
1	480685,26	2341497,56	480609,49	2341184,46	Картометрический метод	1,4	Закрепление отсутствует
2	-	-	480621,44	2341199,18	Картометрический метод	1,4	Закрепление отсутствует
3	-	-	480622,11	2341209,48	Картометрический метод	1,4	Закрепление отсутствует
4	-	-	480619,03	2341218,57	Картометрический метод	1,4	Закрепление отсутствует
5	-	-	480623,87	2341232,79	Картометрический метод	1,4	Закрепление отсутствует
6	-	-	480623,15	2341237,31	Картометрический метод	1,4	Закрепление отсутствует
7	-	-	480620,35	2341240,25	Картометрический метод	1,4	Закрепление отсутствует
8	-	-	480610,15	2341242,44	Картометрический метод	1,4	Закрепление отсутствует

1	2	3	4	5	6	7	8
9	-	-	480608,14	2341244,12	Картометрический метод	1,4	Закрепление отсутствует
10	-	-	480605,06	2341252,79	Картометрический метод	1,4	Закрепление отсутствует
11	-	-	480606,98	2341265,03	Картометрический метод	1,4	Закрепление отсутствует
12	-	-	480614,08	2341271,01	Картометрический метод	1,4	Закрепление отсутствует
13	-	-	480616,62	2341274,65	Картометрический метод	1,4	Закрепление отсутствует
14	-	-	480617,12	2341278,72	Картометрический метод	1,4	Закрепление отсутствует
15	-	-	480615,52	2341281,58	Картометрический метод	1,4	Закрепление отсутствует
16	-	-	480608,40	2341284,00	Картометрический метод	1,4	Закрепление отсутствует
17	-	-	480603,48	2341292,92	Картометрический метод	1,4	Закрепление отсутствует
18	-	-	480608,45	2341330,86	Картометрический метод	1,4	Закрепление отсутствует
19	-	-	480611,93	2341344,86	Картометрический метод	1,4	Закрепление отсутствует
20	-	-	480611,95	2341357,48	Картометрический метод	1,4	Закрепление отсутствует
21	-	-	480614,11	2341362,34	Картометрический метод	1,4	Закрепление отсутствует
22	-	-	480614,18	2341365,21	Картометрический метод	1,4	Закрепление отсутствует
23	-	-	480605,42	2341376,45	Картометрический метод	1,4	Закрепление отсутствует
24	-	-	480605,89	2341379,30	Картометрический метод	1,4	Закрепление отсутствует
25	-	-	480607,96	2341380,49	Картометрический метод	1,4	Закрепление отсутствует
26	-	-	480621,62	2341368,30	Картометрический метод	1,4	Закрепление отсутствует
27	-	-	480625,69	2341366,98	Картометрический метод	1,4	Закрепление отсутствует
28	-	-	480631,45	2341367,66	Картометрический метод	1,4	Закрепление отсутствует
29	-	-	480636,04	2341371,26	Картометрический метод	1,4	Закрепление отсутствует
30	-	-	480639,06	2341377,75	Картометрический метод	1,4	Закрепление отсутствует
31	-	-	480639,72	2341393,69	Картометрический метод	1,4	Закрепление отсутствует
32	-	-	480638,25	2341396,19	Картометрический метод	1,4	Закрепление отсутствует
33	-	-	480630,93	2341398,81	Картометрический метод	1,4	Закрепление отсутствует
34	-	-	480626,51	2341403,00	Картометрический метод	1,4	Закрепление отсутствует
35	-	-	480625,45	2341406,97	Картометрический метод	1,4	Закрепление отсутствует
36	-	-	480628,01	2341411,21	Картометрический метод	1,4	Закрепление отсутствует
37	-	-	480632,36	2341412,95	Картометрический метод	1,4	Закрепление отсутствует
38	-	-	480638,18	2341411,34	Картометрический метод	1,4	Закрепление отсутствует
39	-	-	480646,23	2341405,41	Картометрический метод	1,4	Закрепление отсутствует
40	-	-	480655,26	2341403,40	Картометрический метод	1,4	Закрепление отсутствует
41	-	-	480670,71	2341388,67	Картометрический метод	1,4	Закрепление отсутствует
42	-	-	480673,72	2341390,26	Картометрический метод	1,4	Закрепление отсутствует
43	-	-	480677,40	2341395,56	Картометрический метод	1,4	Закрепление отсутствует
44	-	-	480684,75	2341475,60	Картометрический метод	1,4	Закрепление отсутствует

1	2	3	4	5	6	7	8
45	-	-	480685,26	2341497,56	Картометрический метод	1,4	Закрепление отсутствует
46	480682,62	2341525,26	480682,62	2341525,26	Картометрический метод	1,4	Закрепление отсутствует
47	480683,76	2341542,58	480683,76	2341542,58	Картометрический метод	1,4	Закрепление отсутствует
48	480682,48	2341552,42	480682,48	2341552,42	Картометрический метод	1,4	Закрепление отсутствует
49	480678,64	2341563,50	480678,64	2341563,50	Картометрический метод	1,4	Закрепление отсутствует
50	480662,20	2341591,23	480662,20	2341591,23	Картометрический метод	1,4	Закрепление отсутствует
51	480637,31	2341624,46	480637,31	2341624,46	Картометрический метод	1,4	Закрепление отсутствует
52	480636,31	2341654,47	480636,31	2341654,47	Картометрический метод	1,4	Закрепление отсутствует
53	480609,91	2341660,25	480609,91	2341660,25	Картометрический метод	1,4	Закрепление отсутствует
54	480603,03	2341665,18	480603,03	2341665,18	Картометрический метод	1,4	Закрепление отсутствует
55	480597,99	2341672,70	480597,99	2341672,70	Картометрический метод	1,4	Закрепление отсутствует
56	480593,91	2341681,61	480593,91	2341681,61	Картометрический метод	1,4	Закрепление отсутствует
57	480588,49	2341707,06	480588,49	2341707,06	Картометрический метод	1,4	Закрепление отсутствует
58	480586,13	2341725,24	480586,13	2341725,24	Картометрический метод	1,4	Закрепление отсутствует
59	480586,61	2341746,12	480586,61	2341746,12	Картометрический метод	1,4	Закрепление отсутствует
60	480584,70	2341763,70	480584,70	2341763,70	Картометрический метод	1,4	Закрепление отсутствует
61	480564,66	2341804,44	480564,66	2341804,44	Картометрический метод	1,4	Закрепление отсутствует
62	480528,09	2341847,54	480528,09	2341847,54	Картометрический метод	1,4	Закрепление отсутствует
63	480526,45	2341852,06	480526,45	2341852,06	Картометрический метод	1,4	Закрепление отсутствует
64	480519,20	2341856,53	480519,20	2341856,53	Картометрический метод	1,4	Закрепление отсутствует
65	480510,17	2341857,74	480510,17	2341857,74	Картометрический метод	1,4	Закрепление отсутствует
66	480500,26	2341853,94	480500,26	2341853,94	Картометрический метод	1,4	Закрепление отсутствует
67	480481,69	2341841,29	480481,69	2341841,29	Картометрический метод	1,4	Закрепление отсутствует
68	480463,85	2341831,88	480463,85	2341831,88	Картометрический метод	1,4	Закрепление отсутствует
69	480399,75	2341820,75	480399,75	2341820,75	Картометрический метод	1,4	Закрепление отсутствует
70	480394,14	2341818,10	480394,14	2341818,10	Картометрический метод	1,4	Закрепление отсутствует
71	480392,03	2341814,38	480392,03	2341814,38	Картометрический метод	1,4	Закрепление отсутствует
72	480391,60	2341806,58	480391,60	2341806,58	Картометрический метод	1,4	Закрепление отсутствует
73	480394,69	2341783,66	480394,69	2341783,66	Картометрический метод	1,4	Закрепление отсутствует
74	480397,36	2341712,68	480397,36	2341712,68	Картометрический метод	1,4	Закрепление отсутствует
75	480412,97	2341669,11	480412,97	2341669,11	Картометрический метод	1,4	Закрепление отсутствует
76	480411,51	2341660,32	480411,51	2341660,32	Картометрический метод	1,4	Закрепление отсутствует
77	480407,38	2341655,89	480407,38	2341655,89	Картометрический метод	1,4	Закрепление отсутствует
78	480401,26	2341652,26	480401,26	2341652,26	Картометрический метод	1,4	Закрепление отсутствует
79	480389,30	2341647,24	480389,30	2341647,24	Картометрический метод	1,4	Закрепление отсутствует
80	480375,38	2341644,54	480375,38	2341644,54	Картометрический метод	1,4	Закрепление отсутствует

1	2	3	4	5	6	7	8
81	480330,09	2341629,29	480330,09	2341629,29	Картометрический метод	1,4	Закрепление отсутствует
82	480327,48	2341625,58	480327,48	2341625,58	Картометрический метод	1,4	Закрепление отсутствует
83	480332,41	2341590,36	480332,41	2341590,36	Картометрический метод	1,4	Закрепление отсутствует
84	480320,94	2341570,79	480320,94	2341570,79	Картометрический метод	1,4	Закрепление отсутствует
85	480316,81	2341566,60	480316,81	2341566,60	Картометрический метод	1,4	Закрепление отсутствует
86	480304,09	2341561,11	480304,09	2341561,11	Картометрический метод	1,4	Закрепление отсутствует
87	480294,88	2341543,95	480294,88	2341543,95	Картометрический метод	1,4	Закрепление отсутствует
88	480289,45	2341538,03	480289,45	2341538,03	Картометрический метод	1,4	Закрепление отсутствует
89	480279,73	2341531,45	480279,73	2341531,45	Картометрический метод	1,4	Закрепление отсутствует
90	480270,83	2341527,63	480270,83	2341527,63	Картометрический метод	1,4	Закрепление отсутствует
91	480251,99	2341526,93	480251,99	2341526,93	Картометрический метод	1,4	Закрепление отсутствует
92	480249,06	2341524,13	480249,06	2341524,13	Картометрический метод	1,4	Закрепление отсутствует
93	480240,53	2341524,01	480240,53	2341524,01	Картометрический метод	1,4	Закрепление отсутствует
94	480214,04	2341514,35	480214,04	2341514,35	Картометрический метод	1,4	Закрепление отсутствует
95	480206,88	2341506,31	480206,88	2341506,31	Картометрический метод	1,4	Закрепление отсутствует
96	480205,53	2341501,01	480205,53	2341501,01	Картометрический метод	1,4	Закрепление отсутствует
97	480206,24	2341496,07	480206,24	2341496,07	Картометрический метод	1,4	Закрепление отсутствует
98	480214,35	2341491,79	480214,35	2341491,79	Картометрический метод	1,4	Закрепление отсутствует
99	480216,74	2341488,04	480216,74	2341488,04	Картометрический метод	1,4	Закрепление отсутствует
100	480215,14	2341472,58	480215,14	2341472,58	Картометрический метод	1,4	Закрепление отсутствует
101	480223,46	2341458,85	480223,46	2341458,85	Картометрический метод	1,4	Закрепление отсутствует
102	480226,69	2341456,72	480226,69	2341456,72	Картометрический метод	1,4	Закрепление отсутствует
103	480233,75	2341460,67	480233,75	2341460,67	Картометрический метод	1,4	Закрепление отсутствует
104	480237,80	2341458,53	480237,80	2341458,53	Картометрический метод	1,4	Закрепление отсутствует
105	480238,51	2341453,17	480238,51	2341453,17	Картометрический метод	1,4	Закрепление отсутствует
106	480237,19	2341449,10	480237,19	2341449,10	Картометрический метод	1,4	Закрепление отсутствует
107	480227,91	2341438,24	480227,91	2341438,24	Картометрический метод	1,4	Закрепление отсутствует
108	480226,98	2341433,70	480226,99	2341433,74	Картометрический метод	1,4	Закрепление отсутствует
109	480228,50	2341428,38	480228,50	2341428,38	Картометрический метод	1,4	Закрепление отсутствует
110	480226,71	2341421,45	480226,71	2341421,45	Картометрический метод	1,4	Закрепление отсутствует
111	480228,68	2341418,13	480228,68	2341418,13	Картометрический метод	1,4	Закрепление отсутствует
112	480235,29	2341415,41	480235,29	2341415,41	Картометрический метод	1,4	Закрепление отсутствует
113	480239,44	2341417,37	480239,44	2341417,37	Картометрический метод	1,4	Закрепление отсутствует
114	480245,91	2341422,14	480245,91	2341422,14	Картометрический метод	1,4	Закрепление отсутствует
115	480248,52	2341428,64	480248,52	2341428,64	Картометрический метод	1,4	Закрепление отсутствует
116	480252,89	2341434,29	480252,89	2341434,29	Картометрический метод	1,4	Закрепление отсутствует

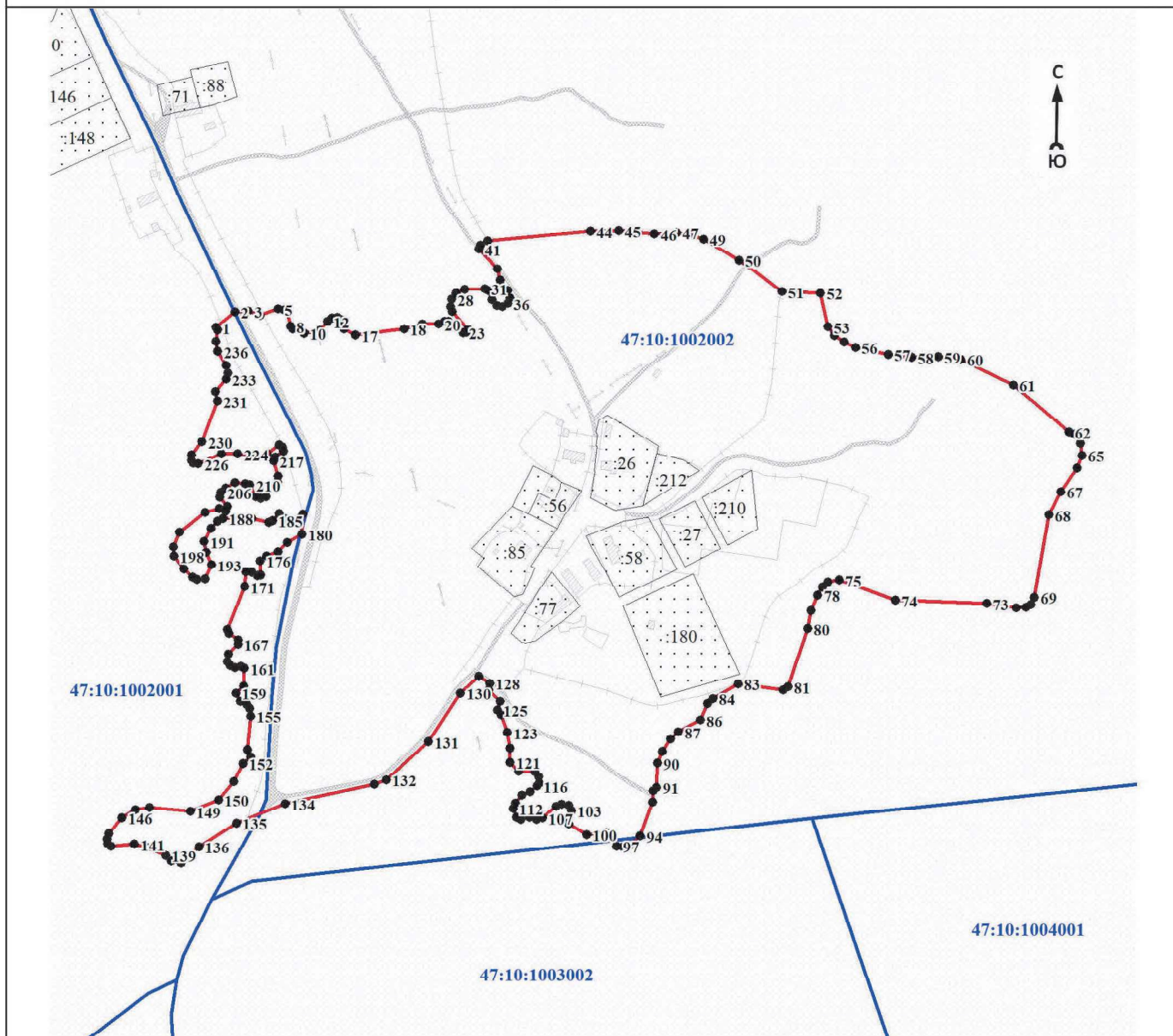
1	2	3	4	5	6	7	8
117	480255,18	2341435,88	480255,18	2341435,88	Картометрический метод	1,4	Закрепление отсутствует
118	480260,31	2341435,35	480260,31	2341435,35	Картометрический метод	1,4	Закрепление отсутствует
119	480263,94	2341432,59	480263,94	2341432,59	Картометрический метод	1,4	Закрепление отсутствует
120	480264,62	2341419,90	480264,62	2341419,90	Картометрический метод	1,4	Закрепление отсутствует
121	480271,44	2341413,18	480271,44	2341413,18	Картометрический метод	1,4	Закрепление отсутствует
122	480282,12	2341413,14	480282,12	2341413,14	Картометрический метод	1,4	Закрепление отсутствует
123	480294,38	2341411,01	480294,38	2341411,01	Картометрический метод	1,4	Закрепление отсутствует
124	480308,02	2341406,20	480308,02	2341406,20	Картометрический метод	1,4	Закрепление отсутствует
125	480312,06	2341403,03	480312,06	2341403,03	Картометрический метод	1,4	Закрепление отсутствует
126	480318,83	2341405,15	480318,83	2341405,15	Картометрический метод	1,4	Закрепление отсутствует
127	480327,66	2341396,54	480327,66	2341396,54	Картометрический метод	1,4	Закрепление отсутствует
128	480332,73	2341397,11	480332,73	2341397,11	Картометрический метод	1,4	Закрепление отсутствует
129	480338,24	2341388,77	480338,24	2341388,77	Картометрический метод	1,4	Закрепление отсутствует
130	480325,09	2341374,54	480325,09	2341374,54	Картометрический метод	1,4	Закрепление отсутствует
131	480287,19	2341349,57	480287,19	2341349,57	Картометрический метод	1,4	Закрепление отсутствует
132	480257,88	2341316,70	480257,88	2341316,70	Картометрический метод	1,4	Закрепление отсутствует
133	480254,27	2341307,49	480254,27	2341307,49	Картометрический метод	1,4	Закрепление отсутствует
134	480239,04	2341238,07	480239,04	2341238,07	Картометрический метод	1,4	Закрепление отсутствует
135	480223,99	2341200,30	480223,99	2341200,30	Картометрический метод	1,4	Закрепление отсутствует
136	480205,68	2341171,21	480205,68	2341171,21	Картометрический метод	1,4	Закрепление отсутствует
137	480193,01	2341157,09	480193,01	2341157,09	Картометрический метод	1,4	Закрепление отсутствует
138	480194,53	2341149,73	480194,53	2341149,73	Картометрический метод	1,4	Закрепление отсутствует
139	480199,03	2341145,22	480199,03	2341145,22	Картометрический метод	1,4	Закрепление отсутствует
140	480205,05	2341130,53	480205,05	2341130,53	Картометрический метод	1,4	Закрепление отсутствует
141	480207,61	2341120,95	480207,61	2341120,95	Картометрический метод	1,4	Закрепление отсутствует
142	480205,96	2341102,53	480205,96	2341102,53	Картометрический метод	1,4	Закрепление отсутствует
143	480208,36	2341100,02	480208,36	2341100,02	Картометрический метод	1,4	Закрепление отсутствует
144	480211,64	2341099,54	480211,64	2341099,54	Картометрический метод	1,4	Закрепление отсутствует
145	480215,78	2341101,08	480215,78	2341101,08	Картометрический метод	1,4	Закрепление отсутствует
146	480228,11	2341111,25	480228,11	2341111,25	Картометрический метод	1,4	Закрепление отсутствует
147	480234,58	2341121,79	480234,58	2341121,79	Картометрический метод	1,4	Закрепление отсутствует
148	480236,00	2341132,79	480236,00	2341132,79	Картометрический метод	1,4	Закрепление отсутствует
149	480233,02	2341164,44	480233,02	2341164,44	Картометрический метод	1,4	Закрепление отсутствует
150	480242,14	2341186,36	480242,14	2341186,36	Картометрический метод	1,4	Закрепление отсутствует
151	480256,36	2341198,33	480256,36	2341198,33	Картометрический метод	1,4	Закрепление отсутствует
152	480270,57	2341205,46	480270,57	2341205,46	Картометрический метод	1,4	Закрепление отсутствует

1	2	3	4	5	6	7	8
153	480275,64	2341211,49	480275,64	2341211,49	Картометрический метод	1,4	Закрепление отсутствует
154	480281,12	2341209,11	480281,12	2341209,11	Картометрический метод	1,4	Закрепление отсутствует
155	480307,26	2341211,46	480307,26	2341211,46	Картометрический метод	1,4	Закрепление отсутствует
156	480313,39	2341210,51	480313,39	2341210,51	Картометрический метод	1,4	Закрепление отсутствует
157	480316,20	2341208,40	480316,20	2341208,40	Картометрический метод	1,4	Закрепление отсутствует
158	480318,55	2341203,43	480318,55	2341203,43	Картометрический метод	1,4	Закрепление отсутствует
159	480325,04	2341200,01	480325,04	2341200,01	Картометрический метод	1,4	Закрепление отсутствует
160	480330,49	2341206,03	480330,49	2341206,03	Картометрический метод	1,4	Закрепление отсутствует
161	480344,44	2341206,53	480344,44	2341206,53	Картометрический метод	1,4	Закрепление отсутствует
162	480345,62	2341204,04	480345,62	2341204,04	Картометрический метод	1,4	Закрепление отсутствует
163	480345,09	2341199,13	480345,09	2341199,13	Картометрический метод	1,4	Закрепление отсутствует
164	480346,65	2341195,42	480346,65	2341195,42	Картометрический метод	1,4	Закрепление отсутствует
165	480349,47	2341193,31	480349,47	2341193,31	Картометрический метод	1,4	Закрепление отсутствует
166	480355,64	2341193,98	480355,64	2341193,98	Картометрический метод	1,4	Закрепление отсутствует
167	480363,19	2341201,60	480363,19	2341201,60	Картометрический метод	1,4	Закрепление отсутствует
168	480366,47	2341201,94	480366,47	2341201,94	Картометрический метод	1,4	Закрепление отсутствует
169	480371,63	2341194,44	480371,63	2341194,44	Картометрический метод	1,4	Закрепление отсутствует
170	480374,47	2341193,14	480374,47	2341193,14	Картометрический метод	1,4	Закрепление отсутствует
171	480407,84	2341206,72	480407,84	2341206,72	Картометрический метод	1,4	Закрепление отсутствует
172	480419,33	2341207,69	480419,33	2341207,69	Картометрический метод	1,4	Закрепление отсутствует
173	480419,13	2341212,31	480419,13	2341212,31	Картометрический метод	1,4	Закрепление отсутствует
174	480416,37	2341216,67	480416,37	2341216,67	Картометрический метод	1,4	Закрепление отсутствует
175	480416,83	2341218,91	480416,83	2341218,91	Картометрический метод	1,4	Закрепление отсутствует
176	480428,09	2341218,86	480428,09	2341218,86	Картометрический метод	1,4	Закрепление отсутствует
177	480431,69	2341223,90	480431,69	2341223,90	Картометрический метод	1,4	Закрепление отсутствует
178	480434,96	2341232,63	480434,96	2341232,63	Картометрический метод	1,4	Закрепление отсутствует
179	480442,50	2341239,83	480442,50	2341239,83	Картометрический метод	1,4	Закрепление отсутствует
180	480448,82	2341251,39	480448,82	2341251,39	Картометрический метод	1,4	Закрепление отсутствует
181	480464,40	2341252,02	480464,40	2341252,02	Картометрический метод	1,4	Закрепление отсутствует
182	480460,06	2341241,06	480460,06	2341241,06	Картометрический метод	1,4	Закрепление отсутствует
183	480460,41	2341238,39	480460,41	2341238,39	Картометрический метод	1,4	Закрепление отсутствует
184	480464,80	2341233,58	480464,80	2341233,58	Картометрический метод	1,4	Закрепление отсутствует
185	480459,36	2341228,38	480459,36	2341228,38	Картометрический метод	1,4	Закрепление отсутствует
186	480458,06	2341225,34	480458,06	2341225,34	Картометрический метод	1,4	Закрепление отсутствует
187	480460,83	2341212,17	480460,83	2341212,17	Картометрический метод	1,4	Закрепление отсутствует
188	480460,97	2341189,69	480460,97	2341189,69	Картометрический метод	1,4	Закрепление отсутствует

1	2	3	4	5	6	7	8
189	480458,84	2341185,64	480458,84	2341185,64	Картометрический метод	1,4	Закрепление отсутствует
190	480453,19	2341180,45	480453,19	2341180,45	Картометрический метод	1,4	Закрепление отсутствует
191	480443,02	2341175,14	480443,02	2341175,14	Картометрический метод	1,4	Закрепление отсутствует
192	480434,50	2341176,59	480434,50	2341176,59	Картометрический метод	1,4	Закрепление отсутствует
193	480424,76	2341180,91	480424,76	2341180,91	Картометрический метод	1,4	Закрепление отсутствует
194	480414,00	2341176,03	480414,00	2341176,03	Картометрический метод	1,4	Закрепление отсутствует
195	480413,64	2341169,48	480413,64	2341169,48	Картометрический метод	1,4	Закрепление отсутствует
196	480415,21	2341166,38	480415,21	2341166,38	Картометрический метод	1,4	Закрепление отсутствует
197	480421,51	2341159,38	480421,51	2341159,38	Картометрический метод	1,4	Закрепление отсутствует
198	480431,58	2341151,77	480431,58	2341151,77	Картометрический метод	1,4	Закрепление отсутствует
199	480438,95	2341151,20	480438,95	2341151,20	Картометрический метод	1,4	Закрепление отсутствует
200	480450,13	2341155,86	480450,13	2341155,86	Картометрический метод	1,4	Закрепление отсутствует
201	480465,74	2341175,98	480465,74	2341175,98	Картометрический метод	1,4	Закрепление отсутствует
202	480468,45	2341186,98	480468,45	2341186,98	Картометрический метод	1,4	Закрепление отсутствует
203	480466,51	2341191,94	480466,51	2341191,94	Картометрический метод	1,4	Закрепление отсутствует
204	480470,23	2341193,08	480470,23	2341193,08	Картометрический метод	1,4	Закрепление отсутствует
205	480477,47	2341187,19	480477,47	2341187,19	Картометрический метод	1,4	Закрепление отсутствует
206	480481,18	2341188,33	480481,18	2341188,33	Картометрический метод	1,4	Закрепление отсутствует
207	480484,54	2341191,94	480484,54	2341191,94	Картометрический метод	1,4	Закрепление отсутствует
208	480488,81	2341199,21	480488,81	2341199,21	Картометрический метод	1,4	Закрепление отсутствует
209	480488,17	2341207,41	480488,17	2341207,41	Картометрический метод	1,4	Закрепление отсутствует
210	480487,02	2341210,72	480487,02	2341210,72	Картометрический метод	1,4	Закрепление отсутствует
211	480477,94	2341215,35	480477,94	2341215,35	Картометрический метод	1,4	Закрепление отсутствует
212	480476,79	2341219,06	480476,79	2341219,06	Картометрический метод	1,4	Закрепление отсутствует
213	480477,71	2341223,14	480477,71	2341223,14	Картометрический метод	1,4	Закрепление отсутствует
214	480484,78	2341227,48	480484,78	2341227,48	Картометрический метод	1,4	Закрепление отсутствует
215	480489,40	2341232,29	480489,40	2341232,29	Картометрический метод	1,4	Закрепление отсутствует
216	480493,92	2341232,61	480493,92	2341232,61	Картометрический метод	1,4	Закрепление отсутствует
217	480505,72	2341229,05	480505,72	2341229,05	Картометрический метод	1,4	Закрепление отсутствует
218	480508,62	2341230,63	480508,62	2341230,63	Картометрический метод	1,4	Закрепление отсутствует
219	480513,27	2341236,67	480513,27	2341236,67	Картометрический метод	1,4	Закрепление отсутствует
220	480516,54	2341236,18	480516,54	2341236,18	Картометрический метод	1,4	Закрепление отсутствует
221	480518,10	2341233,28	480518,10	2341233,28	Картометрический метод	1,4	Закрепление отсутствует
222	480511,34	2341224,01	480511,34	2341224,01	Картометрический метод	1,4	Закрепление отсутствует
223	480508,63	2341213,02	480508,63	2341213,02	Картометрический метод	1,4	Закрепление отсутствует
224	480511,24	2341201,48	480511,24	2341201,48	Картометрический метод	1,4	Закрепление отсутствует

1	2	3	4	5	6	7	8
225	480511,36	2341188,46	480511,36	2341188,46	Картометрический метод	1,4	Закрепление отсутствует
226	480503,57	2341170,61	480503,57	2341170,61	Картометрический метод	1,4	Закрепление отсутствует
227	480504,30	2341166,50	480504,30	2341166,50	Картометрический метод	1,4	Закрепление отсутствует
228	480506,32	2341165,22	480506,32	2341165,22	Картометрический метод	1,4	Закрепление отсутствует
229	480510,43	2341165,53	480510,43	2341165,53	Картометрический метод	1,4	Закрепление отсутствует
230	480520,44	2341173,50	480520,44	2341173,50	Картометрический метод	1,4	Закрепление отсутствует
231	480552,21	2341185,45	480552,21	2341185,45	Картометрический метод	1,4	Закрепление отсутствует
232	480559,55	2341184,06	480559,55	2341184,06	Картометрический метод	1,4	Закрепление отсутствует
233	480569,16	2341192,43	480569,16	2341192,43	Картометрический метод	1,4	Закрепление отсутствует
234	480574,11	2341193,56	480574,11	2341193,56	Картометрический метод	1,4	Закрепление отсутствует
235	480579,82	2341192,61	480579,82	2341192,61	Картометрический метод	1,4	Закрепление отсутствует
236	480590,74	2341185,81	480590,74	2341185,81	Картометрический метод	1,4	Закрепление отсутствует
237	480598,49	2341184,40	480598,49	2341184,40	Картометрический метод	1,4	Закрепление отсутствует
238	480607,54	2341185,83	480607,54	2341185,83	Картометрический метод	1,4	Закрепление отсутствует
1	480685,26	2341497,56	480609,49	2341184,46	Картометрический метод	1,4	Закрепление отсутствует

План границ объекта



Масштаб 1:5000

Используемые условные знаки и обозначения:

	- характерная точка границы объекта
	- уточняемая (изменяемая) часть границы объекта
	- существующая часть границы объекта, сведения о которой содержатся в Едином государственном реестре недвижимости
	- граница кадастрового квартала
	- граница муниципального образования
	- существующие границы земельного участка, имеющиеся в Едином государственном реестре недвижимости, сведения о которых достаточны для определения их местоположения
	- обозначение земельного участка, сведения о котором содержатся в Едином государственном реестре недвижимости
	- номер кадастрового квартала
	- область и номер выносного листа

Подпись _____

Дата « ____ » _____ 20 г.

Место для оттиска печати (при наличии) лица, составившего описание местоположения границ объекта

ОПИСАНИЕ МЕСТОПОЛОЖЕНИЯ ГРАНИЦ
населённого пункта - деревня Весь муниципального образования Потанинское сельское поселение Волховского
муниципального района Ленинградской области

(наименование объекта, местоположение границ которого описано (далее - объект))

Раздел 1

Сведения об объекте		
№ п/п	Характеристики объекта	Описание характеристик
1	2	3
1	Местоположение объекта	Ленинградская область, Волховский муниципальный район, Потанинское сельское поселение, деревня Весь
2	Площадь объекта ± величина погрешности определения площади ($P \pm \Delta P$), м ²	1083579 ± 5101
3	Иные характеристики объекта	-

Раздел 2

Сведения о местоположении границ объекта					
1. Система координат -					
2. Сведения о характерных точках границ объекта					
Обозначение характерных точек границ	Координаты, м		Метод определения координат характерной точки	Средняя квадратическая погрешность положения характерной точки (M), м	Описание обозначения точки на местности (при наличии)
	X	Y			
1	2	3	4	5	6
-	-	-	-	-	-
3. Сведения о характерных точках части (частей) границы объекта					
Обозначение характерных точек части границы	Координаты, м		Метод определения координат характерной точки	Средняя квадратическая погрешность положения характерной точки (M), м	Описание обозначения точки на местности (при наличии)
	X	Y			
1	2	3	4	5	6
-	-	-	-	-	-

Раздел 3

Сведения о местоположении измененных (уточненных) границ объекта							
1. Система координат МСК-47 зона 2							
2. Сведения о характерных точках границ объекта							
Обозначение характерных точек границ	Существующие координаты, м		Измененные (уточненные) координаты, м		Метод определения координат характерной точки	Средняя квадратическая погрешность положения характерной точки (M), м	Описание обозначения точки на местности (при наличии)
	X	Y	X	Y			
1	2	3	4	5	6	7	8
1	475215,40	2353826,59	475020,69	2353926,26	Картометрический метод	1,4	Закрепление отсутствует
2	475201,83	2353825,74	475010,38	2353925,36	Картометрический метод	1,4	Закрепление отсутствует
3	475189,30	2353816,12	475008,64	2353920,81	Картометрический метод	1,4	Закрепление отсутствует
4	475174,59	2353789,70	475008,36	2353915,51	Картометрический метод	1,4	Закрепление отсутствует
5	475164,40	2353761,16	475013,45	2353899,73	Картометрический метод	1,4	Закрепление отсутствует
6	475149,32	2353734,30	475014,60	2353868,25	Картометрический метод	1,4	Закрепление отсутствует
7	475128,31	2353716,48	475013,65	2353864,76	Картометрический метод	1,4	Закрепление отсутствует
8	475084,43	2353700,06	475001,43	2353847,46	Картометрический метод	1,4	Закрепление отсутствует

1	2	3	4	5	6	7	8
9	475043,78	2353694,59	475000,69	2353845,76	Картометрический метод	1,4	Закрепление отсутствует
10	475003,59	2353702,35	474991,49	2353829,69	Картометрический метод	1,4	Закрепление отсутствует
11	474980,70	2353705,31	474976,21	2353820,45	Картометрический метод	1,4	Закрепление отсутствует
12	474975,37	2353695,28	474957,27	2353827,31	Картометрический метод	1,4	Закрепление отсутствует
13	474974,84	2353686,16	474930,66	2353841,57	Картометрический метод	1,4	Закрепление отсутствует
14	474976,77	2353680,18	474896,30	2353885,53	Картометрический метод	1,4	Закрепление отсутствует
15	474978,65	2353653,34	474847,07	2353924,99	Картометрический метод	1,4	Закрепление отсутствует
16	474986,42	2353642,31	474783,02	2353961,21	Картометрический метод	1,4	Закрепление отсутствует
17	475048,72	2353613,31	474752,66	2353973,12	Картометрический метод	1,4	Закрепление отсутствует
18	475056,19	2353611,85	474726,86	2353962,06	Картометрический метод	1,4	Закрепление отсутствует
19	475095,31	2353580,73	474718,08	2353957,27	Картометрический метод	1,4	Закрепление отсутствует
20	475122,69	2353556,60	474699,89	2353933,96	Картометрический метод	1,4	Закрепление отсутствует
21	475132,98	2353542,41	474688,20	2353913,02	Картометрический метод	1,4	Закрепление отсутствует
22	475136,65	2353533,28	474681,30	2353891,67	Картометрический метод	1,4	Закрепление отсутствует
23	475138,02	2353525,25	474670,69	2353855,17	Картометрический метод	1,4	Закрепление отсутствует
24	475136,23	2353504,58	474660,51	2353827,50	Картометрический метод	1,4	Закрепление отсутствует
25	475129,99	2353488,80	474649,77	2353792,50	Картометрический метод	1,4	Закрепление отсутствует
26	475124,93	2353482,44	474641,09	2353781,33	Картометрический метод	1,4	Закрепление отсутствует
27	475120,43	2353477,91	474626,48	2353768,68	Картометрический метод	1,4	Закрепление отсутствует
28	475082,99	2353453,25	474615,32	2353756,55	Картометрический метод	1,4	Закрепление отсутствует
29	475069,68	2353436,50	474601,04	2353728,54	Картометрический метод	1,4	Закрепление отсутствует
30	475040,37	2353410,03	474598,08	2353714,89	Картометрический метод	1,4	Закрепление отсутствует
31	475029,59	2353398,23	474594,91	2353699,61	Картометрический метод	1,4	Закрепление отсутствует
32	475025,79	2353390,56	474589,81	2353680,62	Картометрический метод	1,4	Закрепление отсутствует
33	475024,24	2353378,98	474585,96	2353651,96	Картометрический метод	1,4	Закрепление отсутствует
34	475016,08	2353361,32	474583,74	2353630,33	Картометрический метод	1,4	Закрепление отсутствует
35	474990,46	2353345,44	474584,51	2353605,06	Картометрический метод	1,4	Закрепление отсутствует
36	474969,95	2353330,15	474581,07	2353591,69	Картометрический метод	1,4	Закрепление отсутствует
37	474960,52	2353325,20	474573,08	2353565,25	Картометрический метод	1,4	Закрепление отсутствует
38	474950,73	2353312,30	474568,44	2353546,34	Картометрический метод	1,4	Закрепление отсутствует
39	474948,97	2353305,51	474567,32	2353517,97	Картометрический метод	1,4	Закрепление отсутствует
40	474950,48	2353291,45	474569,86	2353497,53	Картометрический метод	1,4	Закрепление отсутствует
41	474953,29	2353284,60	474574,83	2353489,70	Картометрический метод	1,4	Закрепление отсутствует
42	474967,99	2353266,47	474581,24	2353472,41	Картометрический метод	1,4	Закрепление отсутствует
43	474972,06	2353241,85	474584,91	2353456,34	Картометрический метод	1,4	Закрепление отсутствует
44	474967,82	2353225,41	474585,22	2353442,29	Картометрический метод	1,4	Закрепление отсутствует

1	2	3	4	5	6	7	8
45	474962,73	2353194,94	474580,54	2353424,39	Картометрический метод	1,4	Закрепление отсутствует
46	474967,17	2353186,41	474565,70	2353400,03	Картометрический метод	1,4	Закрепление отсутствует
47	474972,30	2353169,17	474552,94	2353383,19	Картометрический метод	1,4	Закрепление отсутствует
48	474963,43	2353144,20	474525,31	2353369,48	Картометрический метод	1,4	Закрепление отсутствует
49	474957,03	2353136,08	474510,27	2353374,87	Картометрический метод	1,4	Закрепление отсутствует
50	474941,23	2353123,53	474481,17	2353375,18	Картометрический метод	1,4	Закрепление отсутствует
51	474925,87	2353115,14	474465,83	2353370,91	Картометрический метод	1,4	Закрепление отсутствует
52	474904,72	2353095,20	474446,39	2353361,25	Картометрический метод	1,4	Закрепление отсутствует
53	474875,94	2353080,36	474428,10	2353356,87	Картометрический метод	1,4	Закрепление отсутствует
54	474850,55	2353075,16	474384,33	2353340,21	Картометрический метод	1,4	Закрепление отсутствует
55	474838,99	2353070,60	474372,74	2353330,24	Картометрический метод	1,4	Закрепление отсутствует
56	474834,08	2353065,75	474372,86	2353324,68	Картометрический метод	1,4	Закрепление отсутствует
57	474838,59	2353053,03	474376,66	2353312,64	Картометрический метод	1,4	Закрепление отсутствует
58	474846,64	2353043,30	474376,51	2353300,22	Картометрический метод	1,4	Закрепление отсутствует
59	474852,79	2353040,31	474370,96	2353278,88	Картометрический метод	1,4	Закрепление отсутствует
60	474875,67	2353034,36	474370,99	2353269,26	Картометрический метод	1,4	Закрепление отсутствует
61	474884,75	2353029,29	474366,40	2353256,94	Картометрический метод	1,4	Закрепление отсутствует
62	474905,56	2353011,76	474363,49	2353241,85	Картометрический метод	1,4	Закрепление отсутствует
63	474923,24	2352988,64	474355,93	2353235,13	Картометрический метод	1,4	Закрепление отсутствует
64	474934,86	2352981,39	474344,08	2353218,02	Картометрический метод	1,4	Закрепление отсутствует
65	474942,59	2352980,18	474329,42	2353203,68	Картометрический метод	1,4	Закрепление отсутствует
66	474950,69	2352976,40	474322,45	2353200,29	Картометрический метод	1,4	Закрепление отсутствует
67	474988,21	2352965,98	474312,94	2353197,94	Картометрический метод	1,4	Закрепление отсутствует
68	475049,40	2352956,59	474278,56	2353194,19	Картометрический метод	1,4	Закрепление отсутствует
69	475071,40	2352957,63	474278,78	2353169,94	Картометрический метод	1,4	Закрепление отсутствует
70	475077,15	2352960,10	474284,01	2353161,70	Картометрический метод	1,4	Закрепление отсутствует
71	475090,31	2352989,20	474295,07	2353154,89	Картометрический метод	1,4	Закрепление отсутствует
72	475096,01	2353012,99	474306,57	2353150,38	Картометрический метод	1,4	Закрепление отсутствует
73	475097,06	2353036,09	474313,00	2353144,55	Картометрический метод	1,4	Закрепление отсутствует
74	475088,88	2353059,59	474314,64	2353131,76	Картометрический метод	1,4	Закрепление отсутствует
75	475087,96	2353080,00	474311,67	2353103,61	Картометрический метод	1,4	Закрепление отсутствует
76	475091,53	2353097,43	474306,05	2353077,46	Картометрический метод	1,4	Закрепление отсутствует
77	475101,47	2353112,70	474298,10	2353066,05	Картометрический метод	1,4	Закрепление отсутствует
78	475107,76	2353129,07	474283,53	2353054,39	Картометрический метод	1,4	Закрепление отсутствует
79	475110,50	2353148,38	474241,67	2353033,32	Картометрический метод	1,4	Закрепление отсутствует
80	475107,85	2353171,65	474192,95	2353017,04	Картометрический метод	1,4	Закрепление отсутствует

1	2	3	4	5	6	7	8
81	475115,84	2353184,24	474164,68	2352997,97	Картометрический метод	1,4	Закрепление отсутствует
82	475131,24	2353197,42	474134,99	2352983,96	Картометрический метод	1,4	Закрепление отсутствует
83	475139,10	2353207,25	474105,84	2352977,28	Картометрический метод	1,4	Закрепление отсутствует
84	475142,63	2353223,75	474092,88	2352968,68	Картометрический метод	1,4	Закрепление отсутствует
85	475146,11	2353259,69	474076,50	2352962,87	Картометрический метод	1,4	Закрепление отсутствует
86	475150,48	2353274,30	474048,92	2352963,70	Картометрический метод	1,4	Закрепление отсутствует
87	475161,23	2353286,75	474032,60	2352955,04	Картометрический метод	1,4	Закрепление отсутствует
88	475172,73	2353295,50	474028,50	2352951,02	Картометрический метод	1,4	Закрепление отсутствует
89	475206,68	2353309,69	474024,67	2352924,10	Картометрический метод	1,4	Закрепление отсутствует
90	475232,89	2353315,90	474024,72	2352922,19	Картометрический метод	1,4	Закрепление отсутствует
91	475247,71	2353316,15	474028,97	2352898,74	Картометрический метод	1,4	Закрепление отсутствует
92	475305,39	2353302,41	474026,14	2352885,30	Картометрический метод	1,4	Закрепление отсутствует
93	475331,79	2353292,88	474030,42	2352863,07	Картометрический метод	1,4	Закрепление отсутствует
94	475349,31	2353291,15	474035,91	2352839,59	Картометрический метод	1,4	Закрепление отсутствует
95	475356,98	2353297,29	474032,56	2352807,74	Картометрический метод	1,4	Закрепление отсутствует
96	475370,40	2353316,11	474042,34	2352806,24	Картометрический метод	1,4	Закрепление отсутствует
97	475372,20	2353338,08	474053,59	2352813,30	Картометрический метод	1,4	Закрепление отсутствует
98	475386,43	2353411,29	474063,01	2352814,14	Картометрический метод	1,4	Закрепление отсутствует
99	475398,70	2353445,47	474079,51	2352817,49	Картометрический метод	1,4	Закрепление отсутствует
100	475424,60	2353489,00	474078,14	2352812,11	Картометрический метод	1,4	Закрепление отсутствует
101	475433,73	2353553,31	474083,81	2352806,37	Картометрический метод	1,4	Закрепление отсутствует
102	475426,65	2353565,79	474104,90	2352857,82	Картометрический метод	1,4	Закрепление отсутствует
103	475415,64	2353580,84	474118,59	2352877,84	Картометрический метод	1,4	Закрепление отсутствует
104	475400,21	2353590,44	474166,78	2352934,78	Картометрический метод	1,4	Закрепление отсутствует
105	475393,01	2353599,25	474197,33	2352959,18	Картометрический метод	1,4	Закрепление отсутствует
106	475379,92	2353620,07	474270,35	2353002,01	Картометрический метод	1,4	Закрепление отсутствует
107	475367,79	2353632,80	474276,63	2353007,81	Картометрический метод	1,4	Закрепление отсутствует
108	475357,72	2353638,33	474286,89	2353020,89	Картометрический метод	1,4	Закрепление отсутствует
109	475347,45	2353638,81	474293,65	2353015,02	Картометрический метод	1,4	Закрепление отсутствует
110	475336,57	2353636,61	474294,97	2353009,10	Картометрический метод	1,4	Закрепление отсутствует
111	475326,09	2353636,85	474297,45	2353006,30	Картометрический метод	1,4	Закрепление отсутствует
112	475319,38	2353639,21	474308,80	2352999,93	Картометрический метод	1,4	Закрепление отсутствует
113	475311,53	2353646,23	474329,21	2352998,37	Картометрический метод	1,4	Закрепление отсутствует
114	475283,87	2353687,68	474337,98	2352985,68	Картометрический метод	1,4	Закрепление отсутствует
115	475255,68	2353745,44	474352,16	2352977,74	Картометрический метод	1,4	Закрепление отсутствует
116	475250,43	2353767,51	474359,31	2352970,63	Картометрический метод	1,4	Закрепление отсутствует

1	2	3	4	5	6	7	8
117	475243,92	2353807,38	474358,35	2352966,77	Картометрический метод	1,4	Закрепление отсутствует
118	475225,36	2353824,66	474349,29	2352968,54	Картометрический метод	1,4	Закрепление отсутствует
119	-	-	474346,15	2352967,82	Картометрический метод	1,4	Закрепление отсутствует
120	-	-	474342,71	2352965,04	Картометрический метод	1,4	Закрепление отсутствует
121	-	-	474341,06	2352960,92	Картометрический метод	1,4	Закрепление отсутствует
122	-	-	474341,45	2352951,81	Картометрический метод	1,4	Закрепление отсутствует
123	-	-	474349,47	2352945,41	Картометрический метод	1,4	Закрепление отсутствует
124	-	-	474351,89	2352941,05	Картометрический метод	1,4	Закрепление отсутствует
125	-	-	474347,77	2352924,40	Картометрический метод	1,4	Закрепление отсутствует
126	-	-	474340,17	2352911,02	Картометрический метод	1,4	Закрепление отсутствует
127	-	-	474340,55	2352904,03	Картометрический метод	1,4	Закрепление отсутствует
128	-	-	474337,70	2352896,69	Картометрический метод	1,4	Закрепление отсутствует
129	-	-	474343,73	2352884,21	Картометрический метод	1,4	Закрепление отсутствует
130	-	-	474357,37	2352869,48	Картометрический метод	1,4	Закрепление отсутствует
131	-	-	474365,45	2352863,20	Картометрический метод	1,4	Закрепление отсутствует
132	-	-	474377,04	2352859,55	Картометрический метод	1,4	Закрепление отсутствует
133	-	-	474395,21	2352859,98	Картометрический метод	1,4	Закрепление отсутствует
134	-	-	474400,77	2352857,49	Картометрический метод	1,4	Закрепление отсутствует
135	-	-	474414,46	2352844,30	Картометрический метод	1,4	Закрепление отсутствует
136	-	-	474423,75	2352843,69	Картометрический метод	1,4	Закрепление отсутствует
137	-	-	474429,22	2352847,68	Картометрический метод	1,4	Закрепление отсутствует
138	-	-	474431,22	2352853,11	Картометрический метод	1,4	Закрепление отсутствует
139	-	-	474429,98	2352864,28	Картометрический метод	1,4	Закрепление отсутствует
140	-	-	474438,82	2352884,36	Картометрический метод	1,4	Закрепление отсутствует
141	-	-	474452,33	2352908,00	Картометрический метод	1,4	Закрепление отсутствует
142	-	-	474449,02	2352914,05	Картометрический метод	1,4	Закрепление отсутствует
143	-	-	474439,54	2352917,90	Картометрический метод	1,4	Закрепление отсутствует
144	-	-	474406,66	2352948,25	Картометрический метод	1,4	Закрепление отсутствует
145	-	-	474398,21	2352961,39	Картометрический метод	1,4	Закрепление отсутствует
146	-	-	474391,72	2352982,54	Картометрический метод	1,4	Закрепление отсутствует
147	-	-	474386,67	2352992,03	Картометрический метод	1,4	Закрепление отсутствует
148	-	-	474372,77	2353007,17	Картометрический метод	1,4	Закрепление отсутствует
149	-	-	474349,70	2353027,18	Картометрический метод	1,4	Закрепление отсутствует
150	-	-	474346,38	2353031,60	Картометрический метод	1,4	Закрепление отсутствует
151	-	-	474346,41	2353037,63	Картометрический метод	1,4	Закрепление отсутствует
152	-	-	474347,81	2353041,77	Картометрический метод	1,4	Закрепление отсутствует

1	2	3	4	5	6	7	8
153	-	-	474370,50	2353059,78	Картометрический метод	1,4	Закрепление отсутствует
154	-	-	474373,71	2353070,22	Картометрический метод	1,4	Закрепление отсутствует
155	-	-	474371,97	2353086,83	Картометрический метод	1,4	Закрепление отсутствует
156	-	-	474372,84	2353089,09	Картометрический метод	1,4	Закрепление отсутствует
157	-	-	474378,82	2353093,87	Картометрический метод	1,4	Закрепление отсутствует
158	-	-	474394,34	2353101,15	Картометрический метод	1,4	Закрепление отсутствует
159	-	-	474407,20	2353102,13	Картометрический метод	1,4	Закрепление отсутствует
160	-	-	474418,54	2353100,56	Картометрический метод	1,4	Закрепление отсутствует
161	-	-	474424,97	2353097,32	Картометрический метод	1,4	Закрепление отсутствует
162	-	-	474431,38	2353096,37	Картометрический метод	1,4	Закрепление отсутствует
163	-	-	474440,80	2353100,87	Картометрический метод	1,4	Закрепление отсутствует
164	-	-	474447,91	2353106,12	Картометрический метод	1,4	Закрепление отсутствует
165	-	-	474454,89	2353115,05	Картометрический метод	1,4	Закрепление отсутствует
166	-	-	474463,65	2353114,23	Картометрический метод	1,4	Закрепление отсутствует
167	-	-	474464,68	2353113,02	Картометрический метод	1,4	Закрепление отсутствует
168	-	-	474472,74	2353097,48	Картометрический метод	1,4	Закрепление отсутствует
169	-	-	474480,71	2353088,77	Картометрический метод	1,4	Закрепление отсутствует
170	-	-	474482,39	2353077,04	Картометрический метод	1,4	Закрепление отсутствует
171	-	-	474486,59	2353072,48	Картометрический метод	1,4	Закрепление отсутствует
172	-	-	474503,05	2353073,78	Картометрический метод	1,4	Закрепление отсутствует
173	-	-	474543,44	2353089,62	Картометрический метод	1,4	Закрепление отсутствует
174	-	-	474553,41	2353092,30	Картометрический метод	1,4	Закрепление отсутствует
175	-	-	474565,79	2353091,46	Картометрический метод	1,4	Закрепление отсутствует
176	-	-	474571,61	2353086,06	Картометрический метод	1,4	Закрепление отсутствует
177	-	-	474576,65	2353073,10	Картометрический метод	1,4	Закрепление отсутствует
178	-	-	474588,01	2353066,52	Картометрический метод	1,4	Закрепление отсутствует
179	-	-	474590,20	2353057,61	Картометрический метод	1,4	Закрепление отсутствует
180	-	-	474615,40	2353006,49	Картометрический метод	1,4	Закрепление отсутствует
181	-	-	474632,45	2352956,78	Картометрический метод	1,4	Закрепление отсутствует
182	-	-	474632,18	2352943,67	Картометрический метод	1,4	Закрепление отсутствует
183	-	-	474627,19	2352932,70	Картометрический метод	1,4	Закрепление отсутствует
184	-	-	474617,08	2352928,36	Картометрический метод	1,4	Закрепление отсутствует
185	-	-	474586,44	2352930,07	Картометрический метод	1,4	Закрепление отсутствует
186	-	-	474579,70	2352929,42	Картометрический метод	1,4	Закрепление отсутствует
187	-	-	474572,53	2352926,54	Картометрический метод	1,4	Закрепление отсутствует
188	-	-	474573,26	2352921,39	Картометрический метод	1,4	Закрепление отсутствует

1	2	3	4	5	6	7	8
189	-	-	474580,93	2352914,33	Картометрический метод	1,4	Закрепление отсутствует
190	-	-	474614,63	2352888,08	Картометрический метод	1,4	Закрепление отсутствует
191	-	-	474620,36	2352886,57	Картометрический метод	1,4	Закрепление отсутствует
192	-	-	474625,81	2352884,53	Картометрический метод	1,4	Закрепление отсутствует
193	-	-	474618,70	2352868,68	Картометрический метод	1,4	Закрепление отсутствует
194	-	-	474601,82	2352844,68	Картометрический метод	1,4	Закрепление отсутствует
195	-	-	474567,68	2352814,13	Картометрический метод	1,4	Закрепление отсутствует
196	-	-	474553,03	2352792,70	Картометрический метод	1,4	Закрепление отсутствует
197	-	-	474514,43	2352802,33	Картометрический метод	1,4	Закрепление отсутствует
198	-	-	474478,90	2352812,21	Картометрический метод	1,4	Закрепление отсутствует
199	-	-	474471,47	2352786,37	Картометрический метод	1,4	Закрепление отсутствует
200	-	-	474464,74	2352783,05	Картометрический метод	1,4	Закрепление отсутствует
201	-	-	474414,54	2352708,51	Картометрический метод	1,4	Закрепление отсутствует
202	-	-	474404,97	2352692,22	Картометрический метод	1,4	Закрепление отсутствует
203	-	-	474361,00	2352571,68	Картометрический метод	1,4	Закрепление отсутствует
204	-	-	474367,64	2352567,09	Картометрический метод	1,4	Закрепление отсутствует
205	-	-	474378,80	2352555,44	Картометрический метод	1,4	Закрепление отсутствует
206	-	-	474379,02	2352549,04	Картометрический метод	1,4	Закрепление отсутствует
207	-	-	474373,71	2352528,85	Картометрический метод	1,4	Закрепление отсутствует
208	-	-	474368,09	2352518,40	Картометрический метод	1,4	Закрепление отсутствует
209	-	-	474359,29	2352511,52	Картометрический метод	1,4	Закрепление отсутствует
210	-	-	474333,79	2352500,71	Картометрический метод	1,4	Закрепление отсутствует
211	-	-	474314,72	2352484,64	Картометрический метод	1,4	Закрепление отсутствует
212	-	-	474304,62	2352498,75	Картометрический метод	1,4	Закрепление отсутствует
213	-	-	474291,37	2352511,98	Картометрический метод	1,4	Закрепление отсутствует
214	-	-	474270,29	2352526,48	Картометрический метод	1,4	Закрепление отсутствует
215	-	-	474242,82	2352538,50	Картометрический метод	1,4	Закрепление отсутствует
216	-	-	474230,50	2352539,09	Картометрический метод	1,4	Закрепление отсутствует
217	-	-	474212,51	2352534,88	Картометрический метод	1,4	Закрепление отсутствует
218	-	-	474200,34	2352523,00	Картометрический метод	1,4	Закрепление отсутствует
219	-	-	474184,00	2352513,38	Картометрический метод	1,4	Закрепление отсутствует
220	-	-	474170,90	2352510,28	Картометрический метод	1,4	Закрепление отсутствует
221	-	-	474160,59	2352511,12	Картометрический метод	1,4	Закрепление отсутствует
222	-	-	474137,71	2352520,31	Картометрический метод	1,4	Закрепление отсутствует
223	-	-	474119,17	2352481,14	Картометрический метод	1,4	Закрепление отсутствует
224	-	-	474104,87	2352486,88	Картометрический метод	1,4	Закрепление отсутствует

1	2	3	4	5	6	7	8
225	-	-	474069,24	2352496,79	Картометрический метод	1,4	Закрепление отсутствует
226	-	-	474059,66	2352461,01	Картометрический метод	1,4	Закрепление отсутствует
227	-	-	473966,51	2352487,55	Картометрический метод	1,4	Закрепление отсутствует
228	-	-	473961,71	2352475,73	Картометрический метод	1,4	Закрепление отсутствует
229	-	-	473938,84	2352485,00	Картометрический метод	1,4	Закрепление отсутствует
230	-	-	473931,07	2352417,26	Картометрический метод	1,4	Закрепление отсутствует
231	-	-	473932,96	2352392,09	Картометрический метод	1,4	Закрепление отсутствует
232	-	-	473935,14	2352380,78	Картометрический метод	1,4	Закрепление отсутствует
233	-	-	473938,86	2352371,33	Картометрический метод	1,4	Закрепление отсутствует
234	-	-	473967,45	2352334,27	Картометрический метод	1,4	Закрепление отсутствует
235	-	-	473971,96	2352338,05	Картометрический метод	1,4	Закрепление отсутствует
236	-	-	473974,19	2352336,12	Картометрический метод	1,4	Закрепление отсутствует
237	-	-	473996,72	2352355,18	Картометрический метод	1,4	Закрепление отсутствует
238	-	-	474067,13	2352315,59	Картометрический метод	1,4	Закрепление отсутствует
239	-	-	474122,98	2352270,27	Картометрический метод	1,4	Закрепление отсутствует
240	-	-	474183,53	2352229,89	Картометрический метод	1,4	Закрепление отсутствует
241	-	-	474253,23	2352185,17	Картометрический метод	1,4	Закрепление отсутствует
242	-	-	474278,77	2352239,51	Картометрический метод	1,4	Закрепление отсутствует
243	-	-	474289,87	2352229,04	Картометрический метод	1,4	Закрепление отсутствует
244	-	-	474290,59	2352226,80	Картометрический метод	1,4	Закрепление отсутствует
245	-	-	474291,96	2352225,82	Картометрический метод	1,4	Закрепление отсутствует
246	-	-	474294,04	2352226,10	Картометрический метод	1,4	Закрепление отсутствует
247	-	-	474294,44	2352226,44	Картометрический метод	1,4	Закрепление отсутствует
248	-	-	474297,12	2352230,77	Картометрический метод	1,4	Закрепление отсутствует
249	-	-	474304,28	2352239,49	Картометрический метод	1,4	Закрепление отсутствует
250	-	-	474306,74	2352241,04	Картометрический метод	1,4	Закрепление отсутствует
251	-	-	474312,71	2352239,87	Картометрический метод	1,4	Закрепление отсутствует
252	-	-	474317,21	2352239,85	Картометрический метод	1,4	Закрепление отсутствует
253	-	-	474323,96	2352241,20	Картометрический метод	1,4	Закрепление отсутствует
254	-	-	474332,08	2352243,85	Картометрический метод	1,4	Закрепление отсутствует
255	-	-	474345,56	2352245,95	Картометрический метод	1,4	Закрепление отсутствует
256	-	-	474376,61	2352245,02	Картометрический метод	1,4	Закрепление отсутствует
257	-	-	474377,29	2352244,95	Картометрический метод	1,4	Закрепление отсутствует
258	-	-	474425,02	2352259,82	Картометрический метод	1,4	Закрепление отсутствует
259	-	-	474429,67	2352271,87	Картометрический метод	1,4	Закрепление отсутствует
260	-	-	474401,26	2352287,83	Картометрический метод	1,4	Закрепление отсутствует

1	2	3	4	5	6	7	8
261	-	-	474397,50	2352291,77	Картометрический метод	1,4	Закрепление отсутствует
262	-	-	474391,20	2352315,43	Картометрический метод	1,4	Закрепление отсутствует
263	-	-	474387,74	2352323,41	Картометрический метод	1,4	Закрепление отсутствует
264	-	-	474386,25	2352342,48	Картометрический метод	1,4	Закрепление отсутствует
265	-	-	474380,26	2352352,03	Картометрический метод	1,4	Закрепление отсутствует
266	-	-	474363,58	2352360,75	Картометрический метод	1,4	Закрепление отсутствует
267	-	-	474325,05	2352396,46	Картометрический метод	1,4	Закрепление отсутствует
268	-	-	474321,10	2352397,93	Картометрический метод	1,4	Закрепление отсутствует
269	-	-	474305,40	2352410,35	Картометрический метод	1,4	Закрепление отсутствует
270	-	-	474301,08	2352415,36	Картометрический метод	1,4	Закрепление отсутствует
271	-	-	474466,08	2352419,17	Картометрический метод	1,4	Закрепление отсутствует
272	-	-	474514,11	2352406,35	Картометрический метод	1,4	Закрепление отсутствует
273	-	-	474580,11	2352372,15	Картометрический метод	1,4	Закрепление отсутствует
274	-	-	474577,89	2352367,60	Картометрический метод	1,4	Закрепление отсутствует
275	-	-	474560,97	2352336,46	Картометрический метод	1,4	Закрепление отсутствует
276	-	-	474599,68	2352317,63	Картометрический метод	1,4	Закрепление отсутствует
277	-	-	474645,90	2352285,30	Картометрический метод	1,4	Закрепление отсутствует
278	-	-	474672,78	2352265,18	Картометрический метод	1,4	Закрепление отсутствует
279	-	-	474691,78	2352290,41	Картометрический метод	1,4	Закрепление отсутствует
280	-	-	474705,09	2352310,91	Картометрический метод	1,4	Закрепление отсутствует
281	-	-	474716,76	2352302,85	Картометрический метод	1,4	Закрепление отсутствует
282	-	-	474721,80	2352295,26	Картометрический метод	1,4	Закрепление отсутствует
283	-	-	474725,25	2352267,69	Картометрический метод	1,4	Закрепление отсутствует
284	-	-	474744,22	2352274,30	Картометрический метод	1,4	Закрепление отсутствует
285	-	-	474764,66	2352288,48	Картометрический метод	1,4	Закрепление отсутствует
286	-	-	474776,31	2352299,77	Картометрический метод	1,4	Закрепление отсутствует
287	-	-	474825,50	2352363,06	Картометрический метод	1,4	Закрепление отсутствует
288	-	-	474850,89	2352403,18	Картометрический метод	1,4	Закрепление отсутствует
289	-	-	474886,12	2352453,15	Картометрический метод	1,4	Закрепление отсутствует
290	-	-	474889,77	2352463,64	Картометрический метод	1,4	Закрепление отсутствует
291	-	-	474890,00	2352473,52	Картометрический метод	1,4	Закрепление отсутствует
292	-	-	474877,70	2352531,29	Картометрический метод	1,4	Закрепление отсутствует
293	-	-	474874,49	2352555,22	Картометрический метод	1,4	Закрепление отсутствует
294	-	-	474875,01	2352578,04	Картометрический метод	1,4	Закрепление отсутствует
295	-	-	474880,59	2352598,03	Картометрический метод	1,4	Закрепление отсутствует
296	-	-	474886,65	2352610,16	Картометрический метод	1,4	Закрепление отсутствует

1	2	3	4	5	6	7	8
297	-	-	474893,82	2352618,44	Картометрический метод	1,4	Закрепление отсутствует
298	-	-	474911,94	2352627,53	Картометрический метод	1,4	Закрепление отсутствует
299	-	-	474942,69	2352637,40	Картометрический метод	1,4	Закрепление отсутствует
300	-	-	474992,22	2352637,96	Картометрический метод	1,4	Закрепление отсутствует
301	-	-	475030,40	2352641,62	Картометрический метод	1,4	Закрепление отсутствует
302	-	-	475080,85	2352646,45	Картометрический метод	1,4	Закрепление отсутствует
303	-	-	475091,18	2352649,90	Картометрический метод	1,4	Закрепление отсутствует
304	-	-	475103,55	2352657,31	Картометрический метод	1,4	Закрепление отсутствует
305	-	-	475109,52	2352664,70	Картометрический метод	1,4	Закрепление отсутствует
306	-	-	475111,82	2352670,69	Картометрический метод	1,4	Закрепление отсутствует
307	-	-	475112,59	2352678,68	Картометрический метод	1,4	Закрепление отсутствует
308	-	-	475109,71	2352690,89	Картометрический метод	1,4	Закрепление отсутствует
309	-	-	475096,66	2352715,12	Картометрический метод	1,4	Закрепление отсутствует
310	-	-	475088,89	2352729,56	Картометрический метод	1,4	Закрепление отсутствует
311	-	-	475076,51	2352768,65	Картометрический метод	1,4	Закрепление отсутствует
312	-	-	475066,86	2352788,88	Картометрический метод	1,4	Закрепление отсутствует
313	-	-	475056,57	2352810,47	Картометрический метод	1,4	Закрепление отсутствует
314	-	-	475054,79	2352816,69	Картометрический метод	1,4	Закрепление отсутствует
315	-	-	475055,14	2352827,14	Картометрический метод	1,4	Закрепление отсутствует
316	-	-	475059,01	2352838,82	Картометрический метод	1,4	Закрепление отсутствует
317	-	-	475079,93	2352885,30	Картометрический метод	1,4	Закрепление отсутствует
318	-	-	475085,13	2352900,35	Картометрический метод	1,4	Закрепление отсутствует
319	-	-	475084,46	2352911,92	Картометрический метод	1,4	Закрепление отсутствует
320	-	-	475079,00	2352921,67	Картометрический метод	1,4	Закрепление отсутствует
321	-	-	475066,21	2352928,12	Картометрический метод	1,4	Закрепление отсутствует
322	-	-	474976,97	2352947,24	Картометрический метод	1,4	Закрепление отсутствует
323	-	-	474945,79	2352957,32	Картометрический метод	1,4	Закрепление отсутствует
324	-	-	474924,78	2352965,96	Картометрический метод	1,4	Закрепление отсутствует
325	-	-	474903,18	2352979,36	Картометрический метод	1,4	Закрепление отсутствует
326	-	-	474897,24	2352985,18	Картометрический метод	1,4	Закрепление отсутствует
327	-	-	474882,79	2353004,73	Картометрический метод	1,4	Закрепление отсутствует
328	-	-	474871,93	2353015,20	Картометрический метод	1,4	Закрепление отсутствует
329	-	-	474860,48	2353019,29	Картометрический метод	1,4	Закрепление отсутствует
330	-	-	474829,58	2353023,95	Картометрический метод	1,4	Закрепление отсутствует
331	-	-	474821,92	2353027,17	Картометрический метод	1,4	Закрепление отсутствует
332	-	-	474815,62	2353032,34	Картометрический метод	1,4	Закрепление отсутствует

1	2	3	4	5	6	7	8
333	-	-	474805,00	2353045,96	Картометрический метод	1,4	Закрепление отсутствует
334	-	-	474801,37	2353056,48	Картометрический метод	1,4	Закрепление отсутствует
335	-	-	474801,51	2353070,73	Картометрический метод	1,4	Закрепление отсутствует
336	-	-	474806,76	2353080,57	Картометрический метод	1,4	Закрепление отсутствует
337	-	-	474706,90	2353117,23	Картометрический метод	1,4	Закрепление отсутствует
338	-	-	474701,77	2353120,59	Картометрический метод	1,4	Закрепление отсутствует
339	-	-	474709,94	2353248,47	Картометрический метод	1,4	Закрепление отсутствует
340	-	-	474772,89	2353238,36	Картометрический метод	1,4	Закрепление отсутствует
341	-	-	474838,35	2353223,60	Картометрический метод	1,4	Закрепление отсутствует
342	-	-	474937,13	2353204,95	Картометрический метод	1,4	Закрепление отсутствует
343	-	-	474939,05	2353211,22	Картометрический метод	1,4	Закрепление отсутствует
344	-	-	474950,01	2353226,93	Картометрический метод	1,4	Закрепление отсутствует
345	-	-	474952,46	2353236,21	Картометрический метод	1,4	Закрепление отсутствует
346	-	-	474950,06	2353251,53	Картометрический метод	1,4	Закрепление отсутствует
347	-	-	474936,04	2353287,83	Картометрический метод	1,4	Закрепление отсутствует
348	-	-	474931,20	2353308,37	Картометрический метод	1,4	Закрепление отсутствует
349	-	-	474931,98	2353341,74	Картометрический метод	1,4	Закрепление отсутствует
350	-	-	474934,10	2353349,17	Картометрический метод	1,4	Закрепление отсутствует
351	-	-	474946,32	2353359,27	Картометрический метод	1,4	Закрепление отсутствует
352	-	-	474954,10	2353363,24	Картометрический метод	1,4	Закрепление отсутствует
353	-	-	474982,07	2353367,37	Картометрический метод	1,4	Закрепление отсутствует
354	-	-	474993,55	2353373,52	Картометрический метод	1,4	Закрепление отсутствует
355	-	-	475005,03	2353386,45	Картометрический метод	1,4	Закрепление отсутствует
356	-	-	475015,84	2353407,54	Картометрический метод	1,4	Закрепление отсутствует
357	-	-	475025,98	2353422,28	Картометрический метод	1,4	Закрепление отсутствует
358	-	-	475053,08	2353449,96	Картометрический метод	1,4	Закрепление отсутствует
359	-	-	475107,55	2353494,51	Картометрический метод	1,4	Закрепление отсутствует
360	-	-	475115,95	2353505,72	Картометрический метод	1,4	Закрепление отсутствует
361	-	-	475121,47	2353518,91	Картометрический метод	1,4	Закрепление отсутствует
362	-	-	475122,25	2353524,34	Картометрический метод	1,4	Закрепление отсутствует
363	-	-	475113,71	2353545,64	Картометрический метод	1,4	Закрепление отсутствует
364	-	-	475105,81	2353557,08	Картометрический метод	1,4	Закрепление отсутствует
365	-	-	475046,35	2353602,61	Картометрический метод	1,4	Закрепление отсутствует
366	-	-	475020,43	2353616,28	Картометрический метод	1,4	Закрепление отсутствует
367	-	-	474982,59	2353631,17	Картометрический метод	1,4	Закрепление отсутствует
368	-	-	474974,22	2353638,59	Картометрический метод	1,4	Закрепление отсутствует

1	2	3	4	5	6	7	8
369	-	-	474968,89	2353647,03	Картометрический метод	1,4	Закрепление отсутствует
370	-	-	474966,11	2353656,74	Картометрический метод	1,4	Закрепление отсутствует
371	-	-	474961,82	2353685,10	Картометрический метод	1,4	Закрепление отсутствует
372	-	-	474961,62	2353695,01	Картометрический метод	1,4	Закрепление отсутствует
373	-	-	474963,33	2353706,55	Картометрический метод	1,4	Закрепление отсутствует
374	-	-	474966,34	2353713,43	Картометрический метод	1,4	Закрепление отсутствует
375	-	-	474970,62	2353719,82	Картометрический метод	1,4	Закрепление отсутствует
376	-	-	474978,15	2353726,53	Картометрический метод	1,4	Закрепление отсутствует
377	-	-	475008,05	2353743,55	Картометрический метод	1,4	Закрепление отсутствует
378	-	-	475052,98	2353755,64	Картометрический метод	1,4	Закрепление отсутствует
379	-	-	475070,65	2353768,88	Картометрический метод	1,4	Закрепление отсутствует
380	-	-	475103,65	2353801,37	Картометрический метод	1,4	Закрепление отсутствует
381	-	-	475128,37	2353826,65	Картометрический метод	1,4	Закрепление отсутствует
382	-	-	475142,44	2353846,37	Картометрический метод	1,4	Закрепление отсутствует
383	-	-	475145,60	2353856,95	Картометрический метод	1,4	Закрепление отсутствует
384	-	-	475142,71	2353874,22	Картометрический метод	1,4	Закрепление отсутствует
385	-	-	475135,12	2353906,98	Картометрический метод	1,4	Закрепление отсутствует
386	-	-	475113,63	2353928,46	Картометрический метод	1,4	Закрепление отсутствует
387	-	-	475090,77	2353945,08	Картометрический метод	1,4	Закрепление отсутствует
388	-	-	475074,99	2353951,66	Картометрический метод	1,4	Закрепление отсутствует
389	-	-	475061,97	2353941,10	Картометрический метод	1,4	Закрепление отсутствует
390	-	-	475042,36	2353933,57	Картометрический метод	1,4	Закрепление отсутствует
1	475215,40	2353826,59	475020,69	2353926,26	Картометрический метод	1,4	Закрепление отсутствует
391	474745,18	2353980,25	474793,04	2352950,45	Картометрический метод	1,4	Закрепление отсутствует
392	474730,10	2353977,66	474823,57	2352945,08	Картометрический метод	1,4	Закрепление отсутствует
393	474718,33	2353969,56	474828,71	2352943,92	Картометрический метод	1,4	Закрепление отсутствует
394	474712,02	2353962,80	474833,62	2352942,81	Картометрический метод	1,4	Закрепление отсутствует
395	474696,54	2353937,94	474831,37	2352935,28	Картометрический метод	1,4	Закрепление отсутствует
396	474683,15	2353913,12	474830,01	2352930,26	Картометрический метод	1,4	Закрепление отсутствует
397	474674,94	2353894,17	474806,06	2352846,65	Картометрический метод	1,4	Закрепление отсутствует
398	474669,07	2353859,38	474764,60	2352854,48	Картометрический метод	1,4	Закрепление отсутствует
399	474654,17	2353813,41	474765,74	2352858,34	Картометрический метод	1,4	Закрепление отсутствует
400	474648,14	2353803,60	474786,42	2352928,08	Картометрический метод	1,4	Закрепление отсутствует
391	474745,18	2353980,25	474793,04	2352950,45	Картометрический метод	1,4	Закрепление отсутствует
401	473906,81	2352751,40	475434,95	2353569,42	Картометрический метод	1,4	Закрепление отсутствует

1	2	3	4	5	6	7	8
402	473900,43	2352750,02	475418,16	2353583,39	Картометрический метод	1,4	Закрепление отсутствует
403	473897,59	2352743,89	475399,12	2353604,81	Картометрический метод	1,4	Закрепление отсутствует
404	473896,36	2352735,42	475369,34	2353618,78	Картометрический метод	1,4	Закрепление отсутствует
405	473897,61	2352725,13	475359,76	2353628,62	Картометрический метод	1,4	Закрепление отсутствует
406	473901,95	2352714,69	475339,81	2353633,49	Картометрический метод	1,4	Закрепление отсутствует
407	473907,45	2352710,47	475317,45	2353630,18	Картометрический метод	1,4	Закрепление отсутствует
408	473919,35	2352709,63	475306,39	2353631,05	Картометрический метод	1,4	Закрепление отсутствует
409	473934,28	2352712,93	475297,42	2353639,68	Картометрический метод	1,4	Закрепление отсутствует
410	473943,97	2352713,36	475287,57	2353656,57	Картометрический метод	1,4	Закрепление отсутствует
411	473954,06	2352710,34	475279,31	2353679,90	Картометрический метод	1,4	Закрепление отсутствует
412	473955,58	2352712,26	475269,22	2353695,92	Картометрический метод	1,4	Закрепление отсутствует
413	473953,15	2352717,25	475259,63	2353714,89	Картометрический метод	1,4	Закрепление отсутствует
414	-	-	475251,11	2353731,80	Картометрический метод	1,4	Закрепление отсутствует
415	-	-	475248,31	2353740,15	Картометрический метод	1,4	Закрепление отсутствует
416	-	-	475246,13	2353750,86	Картометрический метод	1,4	Закрепление отсутствует
417	-	-	475245,88	2353760,09	Картометрический метод	1,4	Закрепление отсутствует
418	-	-	475240,91	2353776,37	Картометрический метод	1,4	Закрепление отсутствует
419	-	-	475233,86	2353797,27	Картометрический метод	1,4	Закрепление отсутствует
420	-	-	475223,13	2353811,59	Картометрический метод	1,4	Закрепление отсутствует
421	-	-	475208,43	2353807,89	Картометрический метод	1,4	Закрепление отсутствует
422	-	-	475194,55	2353794,79	Картометрический метод	1,4	Закрепление отсутствует
423	-	-	475183,09	2353780,38	Картометрический метод	1,4	Закрепление отсутствует
424	-	-	475170,69	2353775,81	Картометрический метод	1,4	Закрепление отсутствует
425	-	-	475164,17	2353762,50	Картометрический метод	1,4	Закрепление отсутствует
426	-	-	475153,79	2353743,14	Картометрический метод	1,4	Закрепление отсутствует
427	-	-	475145,57	2353735,89	Картометрический метод	1,4	Закрепление отсутствует
428	-	-	475128,86	2353716,18	Картометрический метод	1,4	Закрепление отсутствует
429	-	-	475102,66	2353701,31	Картометрический метод	1,4	Закрепление отсутствует
430	-	-	475048,82	2353689,25	Картометрический метод	1,4	Закрепление отсутствует
431	-	-	475012,41	2353691,83	Картометрический метод	1,4	Закрепление отсутствует
432	-	-	474997,86	2353700,50	Картометрический метод	1,4	Закрепление отсутствует
433	-	-	475001,16	2353703,81	Картометрический метод	1,4	Закрепление отсутствует
434	-	-	474980,70	2353705,31	Картометрический метод	1,4	Закрепление отсутствует
435	-	-	474975,37	2353695,28	Картометрический метод	1,4	Закрепление отсутствует
436	-	-	474974,84	2353686,16	Картометрический метод	1,4	Закрепление отсутствует
437	-	-	474976,77	2353680,18	Картометрический метод	1,4	Закрепление отсутствует

1	2	3	4	5	6	7	8
438	-	-	474978,65	2353653,34	Картометрический метод	1,4	Закрепление отсутствует
439	-	-	474986,42	2353642,31	Картометрический метод	1,4	Закрепление отсутствует
440	-	-	475048,72	2353613,31	Картометрический метод	1,4	Закрепление отсутствует
441	-	-	475056,19	2353611,85	Картометрический метод	1,4	Закрепление отсутствует
442	-	-	475095,31	2353580,73	Картометрический метод	1,4	Закрепление отсутствует
443	-	-	475122,69	2353556,60	Картометрический метод	1,4	Закрепление отсутствует
444	-	-	475132,98	2353542,41	Картометрический метод	1,4	Закрепление отсутствует
445	-	-	475136,65	2353533,28	Картометрический метод	1,4	Закрепление отсутствует
446	-	-	475138,02	2353525,25	Картометрический метод	1,4	Закрепление отсутствует
447	-	-	475136,23	2353504,58	Картометрический метод	1,4	Закрепление отсутствует
448	-	-	475129,99	2353488,80	Картометрический метод	1,4	Закрепление отсутствует
449	-	-	475124,93	2353482,44	Картометрический метод	1,4	Закрепление отсутствует
450	-	-	475120,43	2353477,91	Картометрический метод	1,4	Закрепление отсутствует
451	-	-	475082,99	2353453,25	Картометрический метод	1,4	Закрепление отсутствует
452	-	-	475069,68	2353436,50	Картометрический метод	1,4	Закрепление отсутствует
453	-	-	475040,37	2353410,03	Картометрический метод	1,4	Закрепление отсутствует
454	-	-	475029,59	2353398,23	Картометрический метод	1,4	Закрепление отсутствует
455	-	-	475025,79	2353390,56	Картометрический метод	1,4	Закрепление отсутствует
456	-	-	475024,25	2353378,98	Картометрический метод	1,4	Закрепление отсутствует
457	-	-	475016,08	2353361,32	Картометрический метод	1,4	Закрепление отсутствует
458	-	-	474990,46	2353345,44	Картометрический метод	1,4	Закрепление отсутствует
459	-	-	474969,95	2353330,15	Картометрический метод	1,4	Закрепление отсутствует
460	-	-	474960,52	2353325,20	Картометрический метод	1,4	Закрепление отсутствует
461	-	-	474950,73	2353312,30	Картометрический метод	1,4	Закрепление отсутствует
462	-	-	474948,97	2353305,51	Картометрический метод	1,4	Закрепление отсутствует
463	-	-	474950,48	2353291,45	Картометрический метод	1,4	Закрепление отсутствует
464	-	-	474953,29	2353284,60	Картометрический метод	1,4	Закрепление отсутствует
465	-	-	474967,99	2353266,47	Картометрический метод	1,4	Закрепление отсутствует
466	-	-	474972,06	2353241,85	Картометрический метод	1,4	Закрепление отсутствует
467	-	-	474967,82	2353225,41	Картометрический метод	1,4	Закрепление отсутствует
468	-	-	474962,73	2353194,94	Картометрический метод	1,4	Закрепление отсутствует
469	-	-	474967,17	2353186,41	Картометрический метод	1,4	Закрепление отсутствует
470	-	-	474972,30	2353169,17	Картометрический метод	1,4	Закрепление отсутствует
471	-	-	474963,43	2353144,20	Картометрический метод	1,4	Закрепление отсутствует
472	-	-	474957,03	2353136,08	Картометрический метод	1,4	Закрепление отсутствует
473	-	-	474941,23	2353123,53	Картометрический метод	1,4	Закрепление отсутствует

1	2	3	4	5	6	7	8
474	-	-	474925,87	2353115,14	Картометрический метод	1,4	Закрепление отсутствует
475	-	-	474904,72	2353095,20	Картометрический метод	1,4	Закрепление отсутствует
476	-	-	474875,94	2353080,36	Картометрический метод	1,4	Закрепление отсутствует
477	-	-	474850,55	2353075,16	Картометрический метод	1,4	Закрепление отсутствует
478	-	-	474838,99	2353070,60	Картометрический метод	1,4	Закрепление отсутствует
479	-	-	474834,08	2353065,75	Картометрический метод	1,4	Закрепление отсутствует
480	-	-	474838,59	2353053,03	Картометрический метод	1,4	Закрепление отсутствует
481	-	-	474846,64	2353043,30	Картометрический метод	1,4	Закрепление отсутствует
482	-	-	474852,79	2353040,31	Картометрический метод	1,4	Закрепление отсутствует
483	-	-	474875,67	2353034,36	Картометрический метод	1,4	Закрепление отсутствует
484	-	-	474884,75	2353029,29	Картометрический метод	1,4	Закрепление отсутствует
485	-	-	474905,56	2353011,76	Картометрический метод	1,4	Закрепление отсутствует
486	-	-	474923,24	2352988,64	Картометрический метод	1,4	Закрепление отсутствует
487	-	-	474934,86	2352981,39	Картометрический метод	1,4	Закрепление отсутствует
488	-	-	474942,59	2352980,18	Картометрический метод	1,4	Закрепление отсутствует
489	-	-	474950,69	2352976,40	Картометрический метод	1,4	Закрепление отсутствует
490	-	-	474988,21	2352965,98	Картометрический метод	1,4	Закрепление отсутствует
491	-	-	475049,40	2352956,59	Картометрический метод	1,4	Закрепление отсутствует
492	-	-	475071,40	2352957,63	Картометрический метод	1,4	Закрепление отсутствует
493	-	-	475077,15	2352960,10	Картометрический метод	1,4	Закрепление отсутствует
494	-	-	475090,31	2352989,20	Картометрический метод	1,4	Закрепление отсутствует
495	-	-	475096,01	2353012,99	Картометрический метод	1,4	Закрепление отсутствует
496	-	-	475097,06	2353036,09	Картометрический метод	1,4	Закрепление отсутствует
497	-	-	475088,88	2353059,59	Картометрический метод	1,4	Закрепление отсутствует
498	-	-	475087,96	2353080,00	Картометрический метод	1,4	Закрепление отсутствует
499	-	-	475091,53	2353097,43	Картометрический метод	1,4	Закрепление отсутствует
500	-	-	475101,47	2353112,70	Картометрический метод	1,4	Закрепление отсутствует
501	-	-	475107,76	2353129,07	Картометрический метод	1,4	Закрепление отсутствует
502	-	-	475110,50	2353148,38	Картометрический метод	1,4	Закрепление отсутствует
503	-	-	475107,85	2353171,65	Картометрический метод	1,4	Закрепление отсутствует
504	-	-	475115,84	2353184,24	Картометрический метод	1,4	Закрепление отсутствует
505	-	-	475131,24	2353197,42	Картометрический метод	1,4	Закрепление отсутствует
506	-	-	475139,10	2353207,25	Картометрический метод	1,4	Закрепление отсутствует
507	-	-	475142,63	2353223,75	Картометрический метод	1,4	Закрепление отсутствует
508	-	-	475146,11	2353259,69	Картометрический метод	1,4	Закрепление отсутствует
509	-	-	475150,48	2353274,30	Картометрический метод	1,4	Закрепление отсутствует

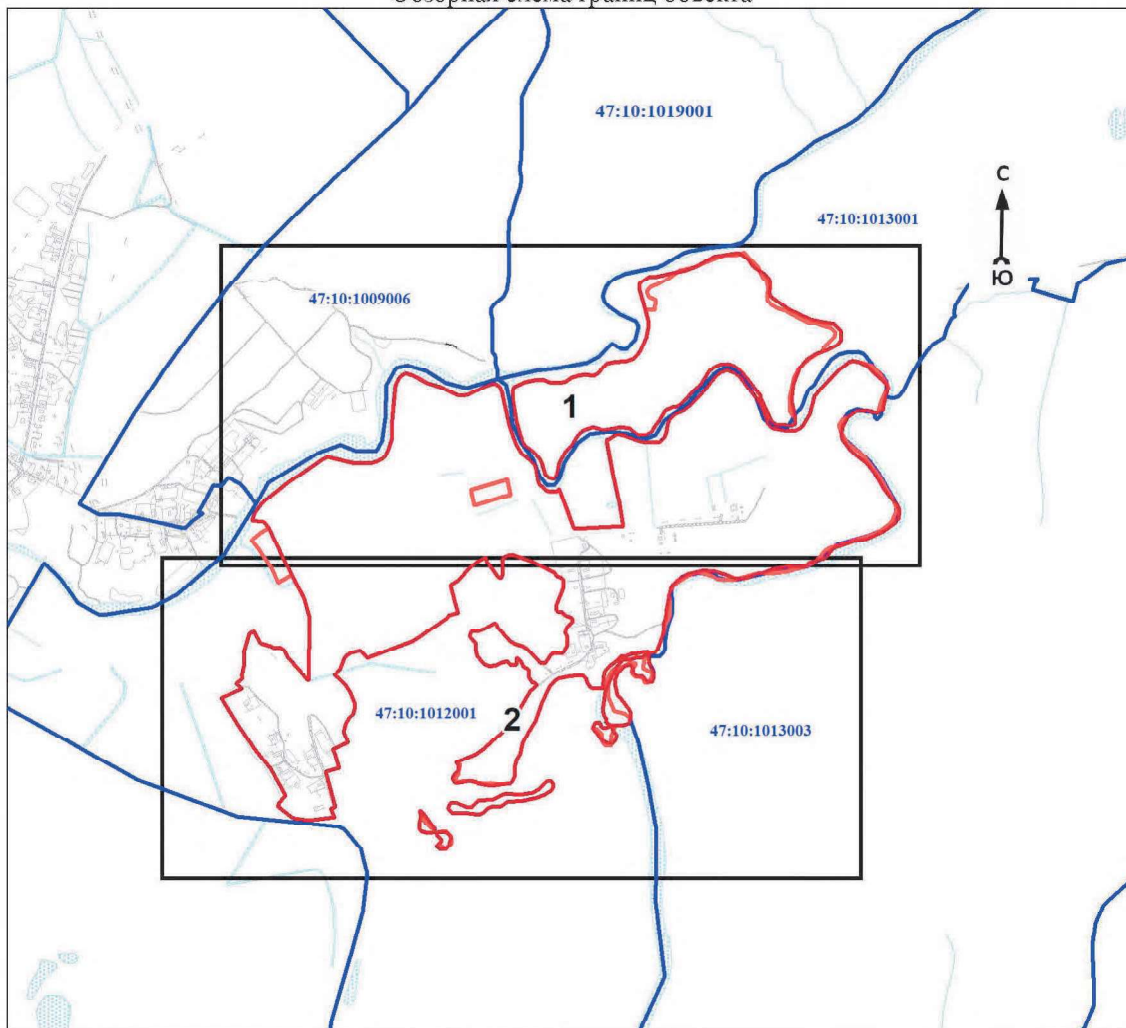
1	2	3	4	5	6	7	8
510	-	-	475161,23	2353286,75	Картометрический метод	1,4	Закрепление отсутствует
511	-	-	475172,73	2353295,50	Картометрический метод	1,4	Закрепление отсутствует
512	-	-	475206,68	2353309,69	Картометрический метод	1,4	Закрепление отсутствует
513	-	-	475232,89	2353315,90	Картометрический метод	1,4	Закрепление отсутствует
514	-	-	475247,71	2353316,15	Картометрический метод	1,4	Закрепление отсутствует
515	-	-	475281,44	2353308,11	Картометрический метод	1,4	Закрепление отсутствует
516	-	-	475282,11	2353331,87	Картометрический метод	1,4	Закрепление отсутствует
517	-	-	475309,21	2353334,78	Картометрический метод	1,4	Закрепление отсутствует
518	-	-	475317,31	2353317,36	Картометрический метод	1,4	Закрепление отсутствует
519	-	-	475330,66	2353312,08	Картометрический метод	1,4	Закрепление отсутствует
520	-	-	475343,18	2353320,32	Картометрический метод	1,4	Закрепление отсутствует
521	-	-	475348,60	2353338,58	Картометрический метод	1,4	Закрепление отсутствует
522	-	-	475361,53	2353361,54	Картометрический метод	1,4	Закрепление отсутствует
523	-	-	475385,87	2353397,68	Картометрический метод	1,4	Закрепление отсутствует
524	-	-	475394,36	2353436,73	Картометрический метод	1,4	Закрепление отсутствует
525	-	-	475409,01	2353467,97	Картометрический метод	1,4	Закрепление отсутствует
526	-	-	475416,64	2353491,53	Картометрический метод	1,4	Закрепление отсутствует
527	-	-	475428,61	2353519,26	Картометрический метод	1,4	Закрепление отсутствует
528	-	-	475426,63	2353549,19	Картометрический метод	1,4	Закрепление отсутствует
401	473906,81	2352751,40	475434,95	2353569,42	Картометрический метод	1,4	Закрепление отсутствует
529	473884,15	2352793,45	474366,28	2353317,02	Картометрический метод	1,4	Закрепление отсутствует
530	473865,85	2352788,61	474364,81	2353318,05	Картометрический метод	1,4	Закрепление отсутствует
531	473858,61	2352782,72	474365,39	2353313,84	Картометрический метод	1,4	Закрепление отсутствует
532	473853,84	2352773,53	474354,23	2353305,30	Картометрический метод	1,4	Закрепление отсутствует
533	473854,81	2352765,41	474333,28	2353302,21	Картометрический метод	1,4	Закрепление отсутствует
534	473861,68	2352755,69	474323,90	2353322,64	Картометрический метод	1,4	Закрепление отсутствует
535	473862,64	2352755,33	474316,55	2353326,41	Картометрический метод	1,4	Закрепление отсутствует
536	473868,00	2352762,01	474303,98	2353322,01	Картометрический метод	1,4	Закрепление отсутствует
537	473875,38	2352767,92	474295,16	2353315,92	Картометрический метод	1,4	Закрепление отсутствует
538	473880,25	2352768,56	474293,71	2353312,37	Картометрический метод	1,4	Закрепление отсутствует
539	473892,42	2352754,93	474295,17	2353306,29	Картометрический метод	1,4	Закрепление отсутствует
540	473898,70	2352757,75	474306,28	2353301,26	Картометрический метод	1,4	Закрепление отсутствует
541	473899,59	2352777,09	474309,84	2353295,18	Картометрический метод	1,4	Закрепление отсутствует
542	473892,61	2352789,31	474310,68	2353281,15	Картометрический метод	1,4	Закрепление отсутствует
543	-	-	474317,19	2353275,27	Картометрический метод	1,4	Закрепление отсутствует
544	-	-	474326,82	2353271,71	Картометрический метод	1,4	Закрепление отсутствует

1	2	3	4	5	6	7	8
545	-	-	474345,02	2353283,45	Картометрический метод	1,4	Закрепление отсутствует
546	-	-	474346,99	2353266,21	Картометрический метод	1,4	Закрепление отсутствует
547	-	-	474333,97	2353239,55	Картометрический метод	1,4	Закрепление отсутствует
548	-	-	474314,94	2353217,98	Картометрический метод	1,4	Закрепление отсутствует
549	-	-	474301,27	2353214,03	Картометрический метод	1,4	Закрепление отсутствует
550	-	-	474283,98	2353209,04	Картометрический метод	1,4	Закрепление отсутствует
551	-	-	474255,75	2353209,83	Картометрический метод	1,4	Закрепление отсутствует
552	-	-	474220,58	2353225,55	Картометрический метод	1,4	Закрепление отсутствует
553	-	-	474213,97	2353252,77	Картометрический метод	1,4	Закрепление отсутствует
554	-	-	474201,49	2353268,02	Картометрический метод	1,4	Закрепление отсутствует
555	-	-	474197,41	2353267,81	Картометрический метод	1,4	Закрепление отсутствует
556	-	-	474188,41	2353265,55	Картометрический метод	1,4	Закрепление отсутствует
557	-	-	474184,13	2353258,34	Картометрический метод	1,4	Закрепление отсутствует
558	-	-	474181,52	2353244,16	Картометрический метод	1,4	Закрепление отсутствует
559	-	-	474183,33	2353215,04	Картометрический метод	1,4	Закрепление отсутствует
560	-	-	474187,35	2353206,06	Картометрический метод	1,4	Закрепление отсутствует
561	-	-	474189,88	2353204,78	Картометрический метод	1,4	Закрепление отсутствует
562	-	-	474201,51	2353204,21	Картометрический метод	1,4	Закрепление отсутствует
563	-	-	474205,20	2353199,56	Картометрический метод	1,4	Закрепление отсутствует
564	-	-	474221,36	2353194,31	Картометрический метод	1,4	Закрепление отсутствует
565	-	-	474269,20	2353201,57	Картометрический метод	1,4	Закрепление отсутствует
566	-	-	474306,03	2353208,49	Картометрический метод	1,4	Закрепление отсутствует
567	-	-	474326,67	2353218,01	Картометрический метод	1,4	Закрепление отсутствует
568	-	-	474337,57	2353232,66	Картометрический метод	1,4	Закрепление отсутствует
569	-	-	474354,12	2353245,41	Картометрический метод	1,4	Закрепление отсутствует
570	-	-	474357,61	2353253,21	Картометрический метод	1,4	Закрепление отсутствует
571	-	-	474355,80	2353266,71	Картометрический метод	1,4	Закрепление отсутствует
572	-	-	474361,04	2353281,83	Картометрический метод	1,4	Закрепление отсутствует
573	-	-	474362,43	2353299,44	Картометрический метод	1,4	Закрепление отсутствует
574	-	-	474367,71	2353306,68	Картометрический метод	1,4	Закрепление отсутствует
575	-	-	474367,94	2353312,30	Картометрический метод	1,4	Закрепление отсутствует
529	473884,15	2352793,45	474366,28	2353317,02	Картометрический метод	1,4	Закрепление отсутствует
576	474025,77	2353064,48	474175,49	2353194,39	Картометрический метод	1,4	Закрепление отсутствует
577	474016,70	2353063,69	474174,92	2353198,95	Картометрический метод	1,4	Закрепление отсутствует
578	474010,65	2353059,02	474179,15	2353216,53	Картометрический метод	1,4	Закрепление отсутствует
579	473998,83	2353041,14	474174,24	2353224,65	Картометрический метод	1,4	Закрепление отсутствует

1	2	3	4	5	6	7	8
580	473990,32	2353016,77	474167,75	2353223,90	Картометрический метод	1,4	Закрепление отсутствует
581	473982,28	2352984,75	474167,05	2353223,61	Картометрический метод	1,4	Закрепление отсутствует
582	473978,78	2352943,00	474157,15	2353219,37	Картометрический метод	1,4	Закрепление отсутствует
583	473967,73	2352925,09	474143,58	2353217,30	Картометрический метод	1,4	Закрепление отсутствует
584	473965,37	2352900,59	474129,20	2353216,12	Картометрический метод	1,4	Закрепление отсутствует
585	473962,01	2352891,27	474129,60	2353200,49	Картометрический метод	1,4	Закрепление отсутствует
586	473951,18	2352879,02	474140,48	2353194,05	Картометрический метод	1,4	Закрепление отсутствует
587	473946,21	2352867,37	474158,88	2353193,52	Картометрический метод	1,4	Закрепление отсутствует
588	473949,46	2352841,03	474173,19	2353178,38	Картометрический метод	1,4	Закрепление отсутствует
589	473948,79	2352807,29	474172,47	2353170,13	Картометрический метод	1,4	Закрепление отсутствует
590	473950,66	2352794,94	474178,21	2353169,23	Картометрический метод	1,4	Закрепление отсутствует
591	473961,50	2352787,44	474187,63	2353175,39	Картометрический метод	1,4	Закрепление отсутствует
592	473966,79	2352787,17	474188,94	2353180,86	Картометрический метод	1,4	Закрепление отсутствует
593	473975,50	2352792,22	474188,54	2353187,87	Картометрический метод	1,4	Закрепление отсутствует
594	473977,57	2352799,43	474178,18	2353190,78	Картометрический метод	1,4	Закрепление отсутствует
576	474025,77	2353064,48	474175,49	2353194,39	Картометрический метод	1,4	Закрепление отсутствует
595	474155,69	2353232,44	473867,48	2352793,94	Картометрический метод	1,4	Закрепление отсутствует
596	474144,47	2353229,64	473854,90	2352779,58	Картометрический метод	1,4	Закрепление отсутствует
597	474135,66	2353222,85	473867,88	2352760,79	Картометрический метод	1,4	Закрепление отсутствует
598	474133,63	2353210,54	473875,38	2352767,92	Картометрический метод	1,4	Закрепление отсутствует
599	474141,13	2353197,27	473880,25	2352768,56	Картометрический метод	1,4	Закрепление отсутствует
600	474149,31	2353187,38	473892,42	2352754,93	Картометрический метод	1,4	Закрепление отсутствует
601	474163,69	2353177,64	473898,70	2352757,75	Картометрический метод	1,4	Закрепление отсутствует
602	474170,53	2353170,44	473900,83	2352780,22	Картометрический метод	1,4	Закрепление отсутствует
603	474178,21	2353169,23	473889,71	2352792,64	Картометрический метод	1,4	Закрепление отсутствует
604	474187,63	2353175,39	473879,61	2352796,16	Картометрический метод	1,4	Закрепление отсутствует
595	474155,69	2353232,44	473867,48	2352793,94	Картометрический метод	1,4	Закрепление отсутствует
605	474308,88	2353331,00	473897,59	2352743,89	Картометрический метод	1,4	Закрепление отсутствует
606	474296,09	2353324,84	473896,36	2352735,42	Картометрический метод	1,4	Закрепление отсутствует
607	474295,69	2353315,99	473897,61	2352725,13	Картометрический метод	1,4	Закрепление отсутствует
608	474299,47	2353310,86	473901,95	2352714,69	Картометрический метод	1,4	Закрепление отсутствует
609	474310,61	2353301,50	473907,45	2352710,47	Картометрический метод	1,4	Закрепление отсутствует
610	474313,90	2353285,32	473919,35	2352709,63	Картометрический метод	1,4	Закрепление отсутствует
611	474320,58	2353275,61	473934,28	2352712,93	Картометрический метод	1,4	Закрепление отсутствует
612	474337,45	2353274,32	473943,97	2352713,36	Картометрический метод	1,4	Закрепление отсутствует

План границ объекта

Обзорная схема границ объекта



Масштаб 1:20000

Используемые условные знаки и обозначения:

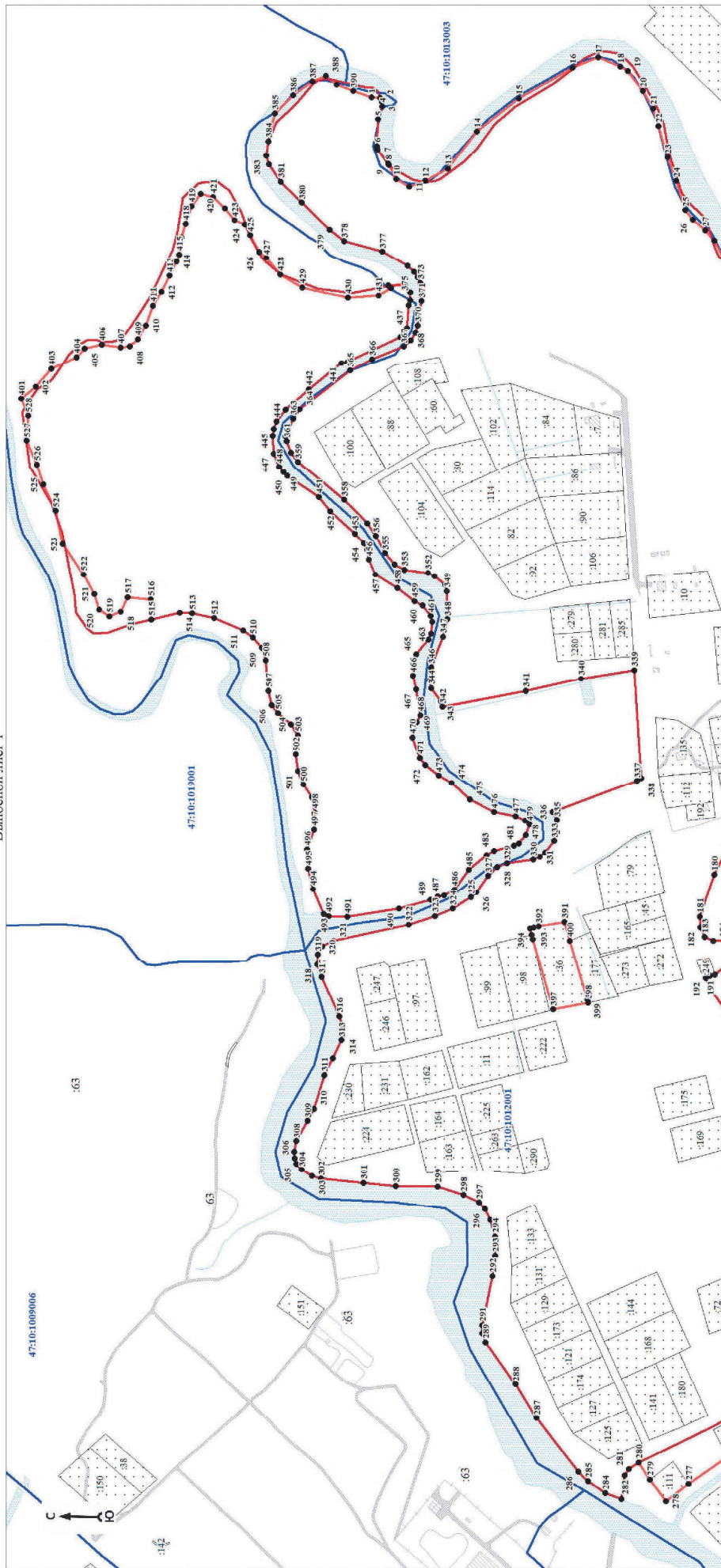
	- характерная точка границы объекта
	- уточняемая (изменяемая) часть границы объекта
	- существующая часть границы объекта, сведения о которой содержатся в Едином государственном реестре недвижимости
	- граница кадастрового квартала
	- граница муниципального образования
	- существующие границы земельного участка, имеющиеся в Едином государственном реестре недвижимости, сведения о которых достаточны для определения их местоположения
	- обозначение земельного участка, сведения о котором содержатся в Едином государственном реестре недвижимости
	- номер кадастрового квартала
	- область и номер выносного листа

Подпись _____

Дата « ____ » _____ 20 г.

Место для оттиска печати (при наличии) лица, составившего описание местоположения границ объекта

План границ объекта
Выносной лист I



Масштаб 1:5000

Условные знаки и обозначения представлены на обзорной схеме границ объекта

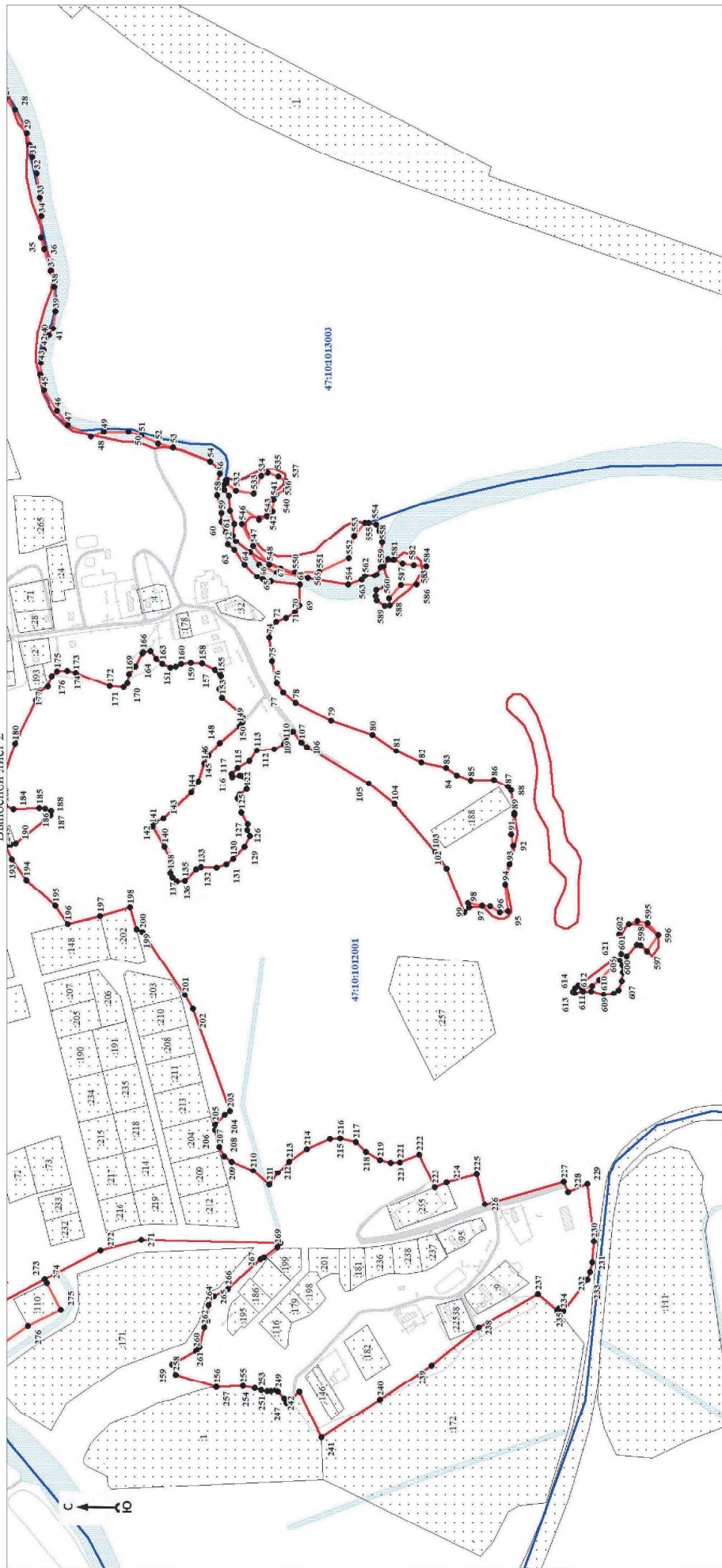
Подпись _____

Дата «...» 20 г.

Место для оттиска печати (при наличии) лица, составившего описание местоположения границ объекта

План границ объекта

Выносной лист 2



Масштаб 1:5000

Условные знаки и обозначения представлены на обзорной схеме границ объекта

Подпись _____

Дата « ____ » _____ 20 г.

Место для оттиска печати (при наличии) лица, составившего описание местоположения границ объекта

ОПИСАНИЕ МЕСТОПОЛОЖЕНИЯ ГРАНИЦ

населённого пункта - деревня Волосово муниципального образования Потанинское сельское поселение Волховского
муниципального района Ленинградской области

(наименование объекта, местоположение границ которого описано (далее - объект))

Раздел 1

Сведения об объекте		
№ п/п	Характеристики объекта	Описание характеристик
1	2	3
1	Местоположение объекта	Ленинградская область, Волховский муниципальный район, Потанинское сельское поселение, деревня Волосово
2	Площадь объекта ± величина погрешности определения площади ($P \pm \Delta P$), м ²	656988 ± 3972
3	Иные характеристики объекта	-

Раздел 2

Сведения о местоположении границ объекта					
1. Система координат -					
2. Сведения о характерных точках границ объекта					
Обозначение характерных точек границ	Координаты, м		Метод определения координат характерной точки	Средняя квадратическая погрешность положения характерной точки (M), м	Описание обозначения точки на местности (при наличии)
	X	Y			
1	2	3	4	5	6
-	-	-	-	-	-
3. Сведения о характерных точках части (частей) границы объекта					
Обозначение характерных точек части границы	Координаты, м		Метод определения координат характерной точки	Средняя квадратическая погрешность положения характерной точки (M), м	Описание обозначения точки на местности (при наличии)
	X	Y			
1	2	3	4	5	6
-	-	-	-	-	-

Раздел 3

Сведения о местоположении измененных (уточненных) границ объекта							
1. Система координат МСК-47 зона 2							
2. Сведения о характерных точках границ объекта							
Обозначение характерных точек границ	Существующие координаты, м		Измененные (уточненные) координаты, м		Метод определения координат характерной точки	Средняя квадратическая погрешность положения характерной точки (M), м	Описание обозначения точки на местности (при наличии)
	X	Y	X	Y			
1	2	3	4	5	6	7	8
1	480557,19	2357617,83	478816,67	2355825,11	Картометрический метод	1,4	Закрепление отсутствует
2	480545,65	2357609,58	478821,33	2355868,97	Картометрический метод	1,4	Закрепление отсутствует
3	480537,85	2357600,72	478787,29	2355831,53	Картометрический метод	1,4	Закрепление отсутствует
4	480515,13	2357569,04	478782,33	2355807,50	Картометрический метод	1,4	Закрепление отсутствует
5	480487,91	2357524,22	478780,15	2355790,65	Картометрический метод	1,4	Закрепление отсутствует
6	480466,33	2357509,77	478784,00	2355778,27	Картометрический метод	1,4	Закрепление отсутствует
7	480464,05	2357487,43	478793,76	2355781,46	Картометрический метод	1,4	Закрепление отсутствует
8	480455,94	2357455,91	478812,32	2355791,41	Картометрический метод	1,4	Закрепление отсутствует

Сведения о местоположении измененных (уточненных) границ объекта							
1. Система координат МСК-47 зона 2							
2. Сведения о характерных точках границ объекта							
Обозначение характерных точек границ	Существующие координаты, м		Измененные (уточненные) координаты, м		Метод определения координат характерной точки	Средняя квадратическая погрешность положения характерной точки (Мп), м	Описание обозначения точки на местности (при наличии)
	X	Y	X	Y			
1	480557,19	2357617,83	478816,67	2355825,11	Картометрический метод	1,4	Закрепление отсутствует
9	480441,14	2357527,00	480463,63	2357835,30	Картометрический метод	1,4	Закрепление отсутствует
10	480348,14	2357443,09	480474,90	2357850,94	Картометрический метод	1,4	Закрепление отсутствует
11	480397,80	2357400,78	480491,85	2357859,85	Картометрический метод	1,4	Закрепление отсутствует
12	480426,71	2357380,18	480561,50	2357887,91	Картометрический метод	1,4	Закрепление отсутствует
13	480435,04	2357386,00	480567,24	2357900,34	Картометрический метод	1,4	Закрепление отсутствует
14	480442,30	2357393,73	480557,04	2357909,59	Картометрический метод	1,4	Закрепление отсутствует
15	480446,19	2357404,64	480532,18	2357904,80	Картометрический метод	1,4	Закрепление отсутствует
16	480440,43	2357413,87	480503,19	2357882,49	Картометрический метод	1,4	Закрепление отсутствует
17	480413,48	2357440,69	480471,62	2357873,57	Картометрический метод	1,4	Закрепление отсутствует
18	480410,83	2357448,34	480444,77	2357889,93	Картометрический метод	1,4	Закрепление отсутствует
19	480413,59	2357458,37	480408,10	2357881,28	Картометрический метод	1,4	Закрепление отсутствует
20	480448,34	2357506,41	480359,35	2357866,76	Картометрический метод	1,4	Закрепление отсутствует
21	480449,65	2357518,41	480327,57	2357822,99	Картометрический метод	1,4	Закрепление отсутствует
22	-	-	480310,77	2357783,28	Картометрический метод	1,4	Закрепление отсутствует
23	-	-	480270,60	2357770,35	Картометрический метод	1,4	Закрепление отсутствует
24	-	-	480285,09	2357782,76	Картометрический метод	1,4	Закрепление отсутствует
25	-	-	480282,30	2357789,68	Картометрический метод	1,4	Закрепление отсутствует
26	-	-	480270,16	2357788,75	Картометрический метод	1,4	Закрепление отсутствует
27	-	-	480248,35	2357780,11	Картометрический метод	1,4	Закрепление отсутствует
28	-	-	480211,71	2357775,26	Картометрический метод	1,4	Закрепление отсутствует
29	-	-	480195,79	2357765,58	Картометрический метод	1,4	Закрепление отсутствует
30	-	-	480187,15	2357745,87	Картометрический метод	1,4	Закрепление отсутствует
31	-	-	480173,72	2357734,49	Картометрический метод	1,4	Закрепление отсутствует
32	-	-	480116,28	2357694,22	Картометрический метод	1,4	Закрепление отсутствует
33	-	-	480072,34	2357662,41	Картометрический метод	1,4	Закрепление отсутствует
34	-	-	480040,62	2357630,06	Картометрический метод	1,4	Закрепление отсутствует
35	-	-	480010,69	2357612,81	Картометрический метод	1,4	Закрепление отсутствует
36	-	-	480006,14	2357627,95	Картометрический метод	1,4	Закрепление отсутствует
37	-	-	479998,88	2357637,63	Картометрический метод	1,4	Закрепление отсутствует
38	-	-	479922,38	2357568,01	Картометрический метод	1,4	Закрепление

Сведения о местоположении измененных (уточненных) границ объекта							
1. Система координат МСК-47 зона 2							
2. Сведения о характерных точках границ объекта							
Обозначение характерных точек границ	Существующие координаты, м		Измененные (уточненные) координаты, м		Метод определения координат характерной точки	Средняя квадратическая погрешность положения характерной точки (Mf), м	Описание обозначения точки на местности (при наличии)
	X	Y	X	Y			
					метод		отсутствует
39	-	-	479895,33	2357535,44	Картометрический метод	1,4	Закрепление отсутствует
40	-	-	479900,39	2357518,60	Картометрический метод	1,4	Закрепление отсутствует
41	-	-	479891,12	2357519,75	Картометрический метод	1,4	Закрепление отсутствует
42	-	-	479882,32	2357531,57	Картометрический метод	1,4	Закрепление отсутствует
43	-	-	479877,48	2357544,14	Картометрический метод	1,4	Закрепление отсутствует
44	-	-	479832,92	2357506,57	Картометрический метод	1,4	Закрепление отсутствует
45	-	-	479823,18	2357498,36	Картометрический метод	1,4	Закрепление отсутствует
46	-	-	479789,39	2357467,83	Картометрический метод	1,4	Закрепление отсутствует
47	-	-	479747,62	2357434,86	Картометрический метод	1,4	Закрепление отсутствует
48	-	-	479742,01	2357426,11	Картометрический метод	1,4	Закрепление отсутствует
49	-	-	479730,72	2357409,56	Картометрический метод	1,4	Закрепление отсутствует
50	-	-	479714,92	2357397,73	Картометрический метод	1,4	Закрепление отсутствует
51	-	-	479679,75	2357416,45	Картометрический метод	1,4	Закрепление отсутствует
52	-	-	479657,01	2357434,89	Картометрический метод	1,4	Закрепление отсутствует
53	-	-	479654,32	2357437,29	Картометрический метод	1,4	Закрепление отсутствует
54	-	-	479641,69	2357421,92	Картометрический метод	1,4	Закрепление отсутствует
55	-	-	479662,20	2357400,88	Картометрический метод	1,4	Закрепление отсутствует
56	-	-	479689,89	2357372,19	Картометрический метод	1,4	Закрепление отсутствует
57	-	-	479662,94	2357340,30	Картометрический метод	1,4	Закрепление отсутствует
58	-	-	479653,37	2357345,87	Картометрический метод	1,4	Закрепление отсутствует
59	-	-	479643,24	2357349,61	Картометрический метод	1,4	Закрепление отсутствует
60	-	-	479615,13	2357352,92	Картометрический метод	1,4	Закрепление отсутствует
61	-	-	479596,39	2357352,34	Картометрический метод	1,4	Закрепление отсутствует
62	-	-	479587,80	2357356,88	Картометрический метод	1,4	Закрепление отсутствует
63	-	-	479583,05	2357361,66	Картометрический метод	1,4	Закрепление отсутствует
64	-	-	479580,70	2357368,07	Картометрический метод	1,4	Закрепление отсутствует
65	-	-	479583,66	2357373,34	Картометрический метод	1,4	Закрепление отсутствует
66	-	-	479588,73	2357376,07	Картометрический метод	1,4	Закрепление отсутствует
67	-	-	479618,86	2357384,58	Картометрический метод	1,4	Закрепление отсутствует
68	-	-	479625,10	2357389,07	Картометрический метод	1,4	Закрепление отсутствует
69	-	-	479628,02	2357399,86	Картометрический метод	1,4	Закрепление

Сведения о местоположении измененных (уточненных) границ объекта							
1. Система координат МСК-47 зона 2							
2. Сведения о характерных точках границ объекта							
Обозначение характерных точек границ	Существующие координаты, м		Измененные (уточненные) координаты, м		Метод определения координат характерной точки	Средняя квадратическая погрешность положения характерной точки (Mf), м	Описание обозначения точки на местности (при наличии)
	X	Y	X	Y			
					метод		отсутствует
70	-	-	479625,27	2357403,93	Картометрический метод	1,4	Закрепление отсутствует
71	-	-	479622,45	2357404,84	Картометрический метод	1,4	Закрепление отсутствует
72	-	-	479594,94	2357405,80	Картометрический метод	1,4	Закрепление отсутствует
73	-	-	479569,01	2357394,38	Картометрический метод	1,4	Закрепление отсутствует
74	-	-	479553,93	2357385,37	Картометрический метод	1,4	Закрепление отсутствует
75	-	-	479549,43	2357386,14	Картометрический метод	1,4	Закрепление отсутствует
76	-	-	479534,00	2357393,34	Картометрический метод	1,4	Закрепление отсутствует
77	-	-	479518,78	2357396,69	Картометрический метод	1,4	Закрепление отсутствует
78	-	-	479487,59	2357398,16	Картометрический метод	1,4	Закрепление отсутствует
79	-	-	479480,03	2357396,84	Картометрический метод	1,4	Закрепление отсутствует
80	-	-	479460,73	2357386,25	Картометрический метод	1,4	Закрепление отсутствует
81	-	-	479453,80	2357379,64	Картометрический метод	1,4	Закрепление отсутствует
82	-	-	479449,87	2357373,16	Картометрический метод	1,4	Закрепление отсутствует
83	-	-	479596,74	2357294,46	Картометрический метод	1,4	Закрепление отсутствует
84	-	-	479520,26	2357235,58	Картометрический метод	1,4	Закрепление отсутствует
85	-	-	479499,37	2357233,17	Картометрический метод	1,4	Закрепление отсутствует
86	-	-	479471,19	2357202,51	Картометрический метод	1,4	Закрепление отсутствует
87	-	-	479469,29	2357179,17	Картометрический метод	1,4	Закрепление отсутствует
88	-	-	479463,42	2357170,31	Картометрический метод	1,4	Закрепление отсутствует
89	-	-	479451,10	2357160,08	Картометрический метод	1,4	Закрепление отсутствует
90	-	-	479446,76	2357147,19	Картометрический метод	1,4	Закрепление отсутствует
91	-	-	479431,01	2357132,56	Картометрический метод	1,4	Закрепление отсутствует
92	-	-	479428,30	2357117,77	Картометрический метод	1,4	Закрепление отсутствует
93	-	-	479424,06	2357113,73	Картометрический метод	1,4	Закрепление отсутствует
94	-	-	479416,63	2357100,74	Картометрический метод	1,4	Закрепление отсутствует
95	-	-	479408,19	2357094,53	Картометрический метод	1,4	Закрепление отсутствует
96	-	-	479398,07	2357096,26	Картометрический метод	1,4	Закрепление отсутствует
97	-	-	479394,38	2357099,74	Картометрический метод	1,4	Закрепление отсутствует
98	-	-	479394,57	2357108,00	Картометрический метод	1,4	Закрепление отсутствует
99	-	-	479397,37	2357118,20	Картометрический метод	1,4	Закрепление отсутствует
100	-	-	479376,27	2357118,13	Картометрический метод	1,4	Закрепление

Сведения о местоположении измененных (уточненных) границ объекта							
1. Система координат МСК-47 зона 2							
2. Сведения о характерных точках границ объекта							
Обозначение характерных точек границ	Существующие координаты, м		Измененные (уточненные) координаты, м		Метод определения координат характерной точки	Средняя квадратическая погрешность положения характерной точки (Mf), м	Описание обозначения точки на местности (при наличии)
	X	Y	X	Y			
					метод		отсутствует
101	-	-	479344,20	2357092,79	Картометрический метод	1,4	Закрепление отсутствует
102	-	-	479315,42	2357092,47	Картометрический метод	1,4	Закрепление отсутствует
103	-	-	479277,41	2357098,98	Картометрический метод	1,4	Закрепление отсутствует
104	-	-	479231,54	2357072,53	Картометрический метод	1,4	Закрепление отсутствует
105	-	-	479199,71	2357105,20	Картометрический метод	1,4	Закрепление отсутствует
106	-	-	479158,83	2357103,41	Картометрический метод	1,4	Закрепление отсутствует
107	-	-	479154,59	2357100,48	Картометрический метод	1,4	Закрепление отсутствует
108	-	-	479135,30	2357080,34	Картометрический метод	1,4	Закрепление отсутствует
109	-	-	479124,37	2357064,28	Картометрический метод	1,4	Закрепление отсутствует
110	-	-	479115,53	2357039,88	Картометрический метод	1,4	Закрепление отсутствует
111	-	-	479112,27	2357036,23	Картометрический метод	1,4	Закрепление отсутствует
112	-	-	479106,41	2357032,60	Картометрический метод	1,4	Закрепление отсутствует
113	-	-	479100,11	2357031,74	Картометрический метод	1,4	Закрепление отсутствует
114	-	-	479073,32	2357034,75	Картометрический метод	1,4	Закрепление отсутствует
115	-	-	479072,49	2357032,97	Картометрический метод	1,4	Закрепление отсутствует
116	-	-	479098,23	2357002,32	Картометрический метод	1,4	Закрепление отсутствует
117	-	-	479127,13	2357004,07	Картометрический метод	1,4	Закрепление отсутствует
118	-	-	479158,88	2356998,67	Картометрический метод	1,4	Закрепление отсутствует
119	-	-	479112,28	2356947,08	Картометрический метод	1,4	Закрепление отсутствует
120	-	-	479103,93	2356940,33	Картометрический метод	1,4	Закрепление отсутствует
121	-	-	479092,33	2356938,84	Картометрический метод	1,4	Закрепление отсутствует
122	-	-	479083,40	2356941,47	Картометрический метод	1,4	Закрепление отсутствует
123	-	-	479081,32	2356955,61	Картометрический метод	1,4	Закрепление отсутствует
124	-	-	479070,95	2356965,94	Картометрический метод	1,4	Закрепление отсутствует
125	-	-	479047,50	2356995,58	Картометрический метод	1,4	Закрепление отсутствует
126	-	-	478996,86	2357027,40	Картометрический метод	1,4	Закрепление отсутствует
127	-	-	478971,21	2357053,85	Картометрический метод	1,4	Закрепление отсутствует
128	-	-	478954,99	2357085,64	Картометрический метод	1,4	Закрепление отсутствует
129	-	-	478927,14	2357069,54	Картометрический метод	1,4	Закрепление отсутствует
130	-	-	478889,45	2357070,93	Картометрический метод	1,4	Закрепление отсутствует
131	-	-	478867,45	2357069,92	Картометрический метод	1,4	Закрепление

Сведения о местоположении измененных (уточненных) границ объекта							
1. Система координат МСК-47 зона 2							
2. Сведения о характерных точках границ объекта							
Обозначение характерных точек границ	Существующие координаты, м		Измененные (уточненные) координаты, м		Метод определения координат характерной точки	Средняя квадратическая погрешность положения характерной точки (Mf), м	Описание обозначения точки на местности (при наличии)
	X	Y	X	Y			
					метод		отсутствует
132	-	-	478860,61	2357061,99	Картометрический метод	1,4	Закрепление отсутствует
133	-	-	478856,06	2357042,63	Картометрический метод	1,4	Закрепление отсутствует
134	-	-	478874,62	2357023,41	Картометрический метод	1,4	Закрепление отсутствует
135	-	-	478904,46	2357016,21	Картометрический метод	1,4	Закрепление отсутствует
136	-	-	478934,40	2357015,38	Картометрический метод	1,4	Закрепление отсутствует
137	-	-	478951,12	2357004,77	Картометрический метод	1,4	Закрепление отсутствует
138	-	-	478964,44	2356988,78	Картометрический метод	1,4	Закрепление отсутствует
139	-	-	478978,21	2356968,70	Картометрический метод	1,4	Закрепление отсутствует
140	-	-	479004,11	2356949,78	Картометрический метод	1,4	Закрепление отсутствует
141	-	-	479012,74	2356916,69	Картометрический метод	1,4	Закрепление отсутствует
142	-	-	479023,84	2356893,83	Картометрический метод	1,4	Закрепление отсутствует
143	-	-	479041,71	2356872,68	Картометрический метод	1,4	Закрепление отсутствует
144	-	-	479042,58	2356863,82	Картометрический метод	1,4	Закрепление отсутствует
145	-	-	478958,32	2356783,67	Картометрический метод	1,4	Закрепление отсутствует
146	-	-	478938,31	2356781,29	Картометрический метод	1,4	Закрепление отсутствует
147	-	-	478891,04	2356803,65	Картометрический метод	1,4	Закрепление отсутствует
148	-	-	478863,27	2356798,59	Картометрический метод	1,4	Закрепление отсутствует
149	-	-	478812,45	2356725,50	Картометрический метод	1,4	Закрепление отсутствует
150	-	-	478841,11	2356673,63	Картометрический метод	1,4	Закрепление отсутствует
151	-	-	478844,02	2356636,88	Картометрический метод	1,4	Закрепление отсутствует
152	-	-	478843,07	2356589,66	Картометрический метод	1,4	Закрепление отсутствует
153	-	-	478860,25	2356551,79	Картометрический метод	1,4	Закрепление отсутствует
154	-	-	478873,11	2356545,82	Картометрический метод	1,4	Закрепление отсутствует
155	-	-	478912,10	2356663,41	Картометрический метод	1,4	Закрепление отсутствует
156	-	-	479014,62	2356584,40	Картометрический метод	1,4	Закрепление отсутствует
157	-	-	479036,60	2356575,89	Картометрический метод	1,4	Закрепление отсутствует
158	-	-	478984,47	2356452,28	Картометрический метод	1,4	Закрепление отсутствует
159	-	-	478977,26	2356419,39	Картометрический метод	1,4	Закрепление отсутствует
160	-	-	478965,73	2356322,74	Картометрический метод	1,4	Закрепление отсутствует
161	-	-	478939,08	2356255,42	Картометрический метод	1,4	Закрепление отсутствует
162	-	-	478889,83	2356342,05	Картометрический	1,4	Закрепление

Сведения о местоположении измененных (уточненных) границ объекта							
1. Система координат МСК-47 зона 2							
2. Сведения о характерных точках границ объекта							
Обозначение характерных точек границ	Существующие координаты, м		Измененные (уточненные) координаты, м		Метод определения координат характерной точки	Средняя квадратическая погрешность положения характерной точки (Mf), м	Описание обозначения точки на местности (при наличии)
	X	Y	X	Y			
					метод		отсутствует
163	-	-	478844,26	2356332,42	Картометрический метод	1,4	Закрепление отсутствует
164	-	-	478822,82	2356314,00	Картометрический метод	1,4	Закрепление отсутствует
165	-	-	478820,03	2356267,42	Картометрический метод	1,4	Закрепление отсутствует
166	-	-	478833,80	2356232,53	Картометрический метод	1,4	Закрепление отсутствует
167	-	-	478916,01	2356173,83	Картометрический метод	1,4	Закрепление отсутствует
168	-	-	478928,38	2356127,69	Картометрический метод	1,4	Закрепление отсутствует
169	-	-	478883,21	2356033,82	Картометрический метод	1,4	Закрепление отсутствует
170	-	-	478864,69	2355988,72	Картометрический метод	1,4	Закрепление отсутствует
171	-	-	478836,43	2355959,29	Картометрический метод	1,4	Закрепление отсутствует
172	-	-	478826,48	2355946,60	Картометрический метод	1,4	Закрепление отсутствует
173	-	-	478807,56	2355914,59	Картометрический метод	1,4	Закрепление отсутствует
174	-	-	478813,52	2355907,59	Картометрический метод	1,4	Закрепление отсутствует
175	-	-	478922,79	2356021,73	Картометрический метод	1,4	Закрепление отсутствует
176	-	-	478974,30	2356076,44	Картометрический метод	1,4	Закрепление отсутствует
177	-	-	479044,11	2356153,02	Картометрический метод	1,4	Закрепление отсутствует
178	-	-	479067,30	2356251,55	Картометрический метод	1,4	Закрепление отсутствует
179	-	-	479065,47	2356257,38	Картометрический метод	1,4	Закрепление отсутствует
180	-	-	479071,54	2356276,39	Картометрический метод	1,4	Закрепление отсутствует
181	-	-	479084,66	2356334,54	Картометрический метод	1,4	Закрепление отсутствует
182	-	-	479101,33	2356398,15	Картометрический метод	1,4	Закрепление отсутствует
183	-	-	479127,54	2356498,25	Картометрический метод	1,4	Закрепление отсутствует
184	-	-	479128,42	2356525,09	Картометрический метод	1,4	Закрепление отсутствует
185	-	-	479131,19	2356541,47	Картометрический метод	1,4	Закрепление отсутствует
186	-	-	479087,07	2356556,00	Картометрический метод	1,4	Закрепление отсутствует
187	-	-	479097,42	2356582,36	Картометрический метод	1,4	Закрепление отсутствует
188	-	-	479107,76	2356597,17	Картометрический метод	1,4	Закрепление отсутствует
189	-	-	479115,92	2356606,25	Картометрический метод	1,4	Закрепление отсутствует
190	-	-	479128,66	2356613,59	Картометрический метод	1,4	Закрепление отсутствует
191	-	-	479139,77	2356627,48	Картометрический метод	1,4	Закрепление отсутствует
192	-	-	479153,65	2356614,26	Картометрический метод	1,4	Закрепление отсутствует
193	-	-	479167,60	2356650,25	Картометрический	1,4	Закрепление

Сведения о местоположении измененных (уточненных) границ объекта							
1. Система координат МСК-47 зона 2							
2. Сведения о характерных точках границ объекта							
Обозначение характерных точек границ	Существующие координаты, м		Измененные (уточненные) координаты, м		Метод определения координат характерной точки	Средняя квадратическая погрешность положения характерной точки (Mf), м	Описание обозначения точки на местности (при наличии)
	X	Y	X	Y			
					метод		отсутствует
194	-	-	479164,79	2356650,64	Картометрический метод	1,4	Закрепление отсутствует
195	-	-	479168,69	2356694,62	Картометрический метод	1,4	Закрепление отсутствует
196	-	-	479157,86	2356721,66	Картометрический метод	1,4	Закрепление отсутствует
197	-	-	479125,29	2356725,75	Картометрический метод	1,4	Закрепление отсутствует
198	-	-	479139,46	2356762,30	Картометрический метод	1,4	Закрепление отсутствует
199	-	-	479165,43	2356797,49	Картометрический метод	1,4	Закрепление отсутствует
200	-	-	479179,69	2356811,64	Картометрический метод	1,4	Закрепление отсутствует
201	-	-	479201,28	2356833,07	Картометрический метод	1,4	Закрепление отсутствует
202	-	-	479234,26	2356863,00	Картометрический метод	1,4	Закрепление отсутствует
203	-	-	479311,76	2356790,33	Картометрический метод	1,4	Закрепление отсутствует
204	-	-	479317,39	2356786,91	Картометрический метод	1,4	Закрепление отсутствует
205	-	-	479356,07	2356828,52	Картометрический метод	1,4	Закрепление отсутствует
206	-	-	479392,26	2356867,74	Картометрический метод	1,4	Закрепление отсутствует
207	-	-	479379,21	2356919,41	Картометрический метод	1,4	Закрепление отсутствует
208	-	-	479432,32	2356927,23	Картометрический метод	1,4	Закрепление отсутствует
209	-	-	479484,25	2356976,28	Картометрический метод	1,4	Закрепление отсутствует
210	-	-	479510,05	2356993,43	Картометрический метод	1,4	Закрепление отсутствует
211	-	-	479553,34	2357030,53	Картометрический метод	1,4	Закрепление отсутствует
212	-	-	479604,17	2357078,21	Картометрический метод	1,4	Закрепление отсутствует
213	-	-	479629,35	2357113,33	Картометрический метод	1,4	Закрепление отсутствует
214	-	-	479656,60	2357153,54	Картометрический метод	1,4	Закрепление отсутствует
215	-	-	479670,65	2357172,55	Картометрический метод	1,4	Закрепление отсутствует
216	-	-	479688,50	2357178,01	Картометрический метод	1,4	Закрепление отсутствует
217	-	-	479706,34	2357187,81	Картометрический метод	1,4	Закрепление отсутствует
218	-	-	479736,44	2357203,96	Картометрический метод	1,4	Закрепление отсутствует
219	-	-	479757,54	2357209,38	Картометрический метод	1,4	Закрепление отсутствует
220	-	-	479763,84	2357212,48	Картометрический метод	1,4	Закрепление отсутствует
221	-	-	479767,77	2357218,99	Картометрический метод	1,4	Закрепление отсутствует
222	-	-	479779,48	2357238,32	Картометрический метод	1,4	Закрепление отсутствует
223	-	-	479815,20	2357280,21	Картометрический метод	1,4	Закрепление отсутствует
224	-	-	479831,89	2357307,41	Картометрический метод	1,4	Закрепление

Сведения о местоположении измененных (уточненных) границ объекта							
1. Система координат МСК-47 зона 2							
2. Сведения о характерных точках границ объекта							
Обозначение характерных точек границ	Существующие координаты, м		Измененные (уточненные) координаты, м		Метод определения координат характерной точки	Средняя квадратическая погрешность положения характерной точки (Mf), м	Описание обозначения точки на местности (при наличии)
	X	Y	X	Y			
					метод		отсутствует
225	-	-	479891,61	2357380,27	Картометрический метод	1,4	Закрепление отсутствует
226	-	-	479943,75	2357426,16	Картометрический метод	1,4	Закрепление отсутствует
227	-	-	480042,93	2357514,61	Картометрический метод	1,4	Закрепление отсутствует
228	-	-	480010,48	2357578,82	Картометрический метод	1,4	Закрепление отсутствует
229	-	-	480024,03	2357592,12	Картометрический метод	1,4	Закрепление отсутствует
230	-	-	480031,24	2357601,17	Картометрический метод	1,4	Закрепление отсутствует
231	-	-	480043,52	2357609,74	Картометрический метод	1,4	Закрепление отсутствует
232	-	-	480087,99	2357646,31	Картометрический метод	1,4	Закрепление отсутствует
233	-	-	480127,00	2357672,97	Картометрический метод	1,4	Закрепление отсутствует
234	-	-	480151,74	2357684,97	Картометрический метод	1,4	Закрепление отсутствует
235	-	-	480231,57	2357726,88	Картометрический метод	1,4	Закрепление отсутствует
236	-	-	480293,81	2357751,96	Картометрический метод	1,4	Закрепление отсутствует
237	-	-	480377,80	2357787,10	Картометрический метод	1,4	Закрепление отсутствует
238	-	-	480371,24	2357803,87	Картометрический метод	1,4	Закрепление отсутствует
239	-	-	480434,76	2357827,17	Картометрический метод	1,4	Закрепление отсутствует
9	480441,14	2357527,00	480463,63	2357835,30	Картометрический метод	1,4	Закрепление отсутствует
240	478922,79	2356021,73	479401,50	2358755,26	Картометрический метод	1,4	Закрепление отсутствует
241	478974,30	2356076,44	479391,51	2358770,13	Картометрический метод	1,4	Закрепление отсутствует
242	479044,11	2356153,02	479378,37	2358784,68	Картометрический метод	1,4	Закрепление отсутствует
243	479067,30	2356251,55	479351,64	2358752,17	Картометрический метод	1,4	Закрепление отсутствует
244	479065,47	2356257,38	479339,25	2358737,09	Картометрический метод	1,4	Закрепление отсутствует
245	479071,54	2356276,39	479343,18	2358727,38	Картометрический метод	1,4	Закрепление отсутствует
246	479084,66	2356334,54	479325,29	2358698,81	Картометрический метод	1,4	Закрепление отсутствует
247	479101,33	2356398,15	479323,67	2358688,81	Картометрический метод	1,4	Закрепление отсутствует
248	479127,54	2356498,25	479342,48	2358695,55	Картометрический метод	1,4	Закрепление отсутствует
249	479128,42	2356525,09	479371,06	2358714,37	Картометрический метод	1,4	Закрепление отсутствует
250	479131,19	2356541,47	479375,94	2358737,14	Картометрический метод	1,4	Закрепление отсутствует
251	479087,07	2356556,00	479389,18	2358742,95	Картометрический метод	1,4	Закрепление отсутствует
240	478922,79	2356021,73	479401,50	2358755,26	Картометрический метод	1,4	Закрепление отсутствует
252	478535,70	2357396,67	479162,99	2358520,52	Картометрический	1,4	Закрепление

Сведения о местоположении измененных (уточненных) границ объекта							
1. Система координат МСК-47 зона 2							
2. Сведения о характерных точках границ объекта							
Обозначение характерных точек границ	Существующие координаты, м		Измененные (уточненные) координаты, м		Метод определения координат характерной точки	Средняя квадратическая погрешность положения характерной точки (M _t), м	Описание обозначения точки на местности (при наличии)
	X	Y	X	Y			
					метод		отсутствует
253	478519,84	2357394,06	479128,69	2358473,23	Картометрический метод	1,4	Закрепление отсутствует
254	478505,81	2357384,25	479152,28	2358459,89	Картометрический метод	1,4	Закрепление отсутствует
255	478495,73	2357374,92	479164,69	2358452,14	Картометрический метод	1,4	Закрепление отсутствует
256	478484,14	2357361,26	479165,58	2358437,97	Картометрический метод	1,4	Закрепление отсутствует
257	478470,10	2357339,31	479171,77	2358427,78	Картометрический метод	1,4	Закрепление отсутствует
258	478467,84	2357332,51	479185,06	2358420,69	Картометрический метод	1,4	Закрепление отсутствует
259	478460,42	2357277,53	479183,51	2358410,73	Картометрический метод	1,4	Закрепление отсутствует
260	478453,91	2357246,26	479170,23	2358398,99	Картометрический метод	1,4	Закрепление отсутствует
261	478454,66	2357239,22	479160,02	2358384,15	Картометрический метод	1,4	Закрепление отсутствует
262	478460,53	2357234,30	479138,11	2358369,30	Картометрический метод	1,4	Закрепление отсутствует
263	478466,15	2357234,09	479137,44	2358356,02	Картометрический метод	1,4	Закрепление отсутствует
264	478474,85	2357241,20	479110,86	2358337,20	Картометрический метод	1,4	Закрепление отсутствует
265	478489,35	2357264,81	479135,02	2358333,21	Картометрический метод	1,4	Закрепление отсутствует
266	478498,78	2357274,79	479151,40	2358336,31	Картометрический метод	1,4	Закрепление отсутствует
267	478503,52	2357276,97	479156,05	2358348,93	Картометрический метод	1,4	Закрепление отсутствует
268	478513,04	2357271,44	479172,67	2358353,59	Картометрический метод	1,4	Закрепление отсутствует
269	478519,14	2357271,00	479184,18	2358373,07	Картометрический метод	1,4	Закрепление отсутствует
270	478581,43	2357379,98	479200,79	2358384,81	Картометрический метод	1,4	Закрепление отсутствует
271	478579,48	2357383,59	479205,44	2358394,33	Картометрический метод	1,4	Закрепление отсутствует
272	478559,14	2357393,00	479203,88	2358407,63	Картометрический метод	1,4	Закрепление отсутствует
273	-	-	479215,64	2358416,93	Картометрический метод	1,4	Закрепление отсутствует
274	-	-	479228,91	2358429,33	Картометрический метод	1,4	Закрепление отсутствует
275	-	-	479214,74	2358433,32	Картометрический метод	1,4	Закрепление отсутствует
276	-	-	479197,46	2358436,41	Картометрический метод	1,4	Закрепление отсутствует
277	-	-	479199,01	2358444,18	Картометрический метод	1,4	Закрепление отсутствует
278	-	-	479212,30	2358452,14	Картометрический метод	1,4	Закрепление отсутствует
279	-	-	479226,48	2358451,26	Картометрический метод	1,4	Закрепление отсутствует
280	-	-	479240,43	2358443,50	Картометрический метод	1,4	Закрепление отсутствует
281	-	-	479275,65	2358449,70	Картометрический метод	1,4	Закрепление отсутствует
282	-	-	479282,73	2358453,69	Картометрический метод	1,4	Закрепление отсутствует
283	-	-	479283,40	2358461,44	Картометрический	1,4	Закрепление

Сведения о местоположении измененных (уточненных) границ объекта							
1. Система координат МСК-47 зона 2							
2. Сведения о характерных точках границ объекта							
Обозначение характерных точек границ	Существующие координаты, м		Измененные (уточненные) координаты, м		Метод определения координат характерной точки	Средняя квадратическая погрешность положения характерной точки (Mf), м	Описание обозначения точки на местности (при наличии)
	X	Y	X	Y			
					метод		отсутствует
284	-	-	479275,65	2358470,75	Картометрический метод	1,4	Закрепление отсутствует
285	-	-	479254,60	2358475,40	Картометрический метод	1,4	Закрепление отсутствует
286	-	-	479232,68	2358471,63	Картометрический метод	1,4	Закрепление отсутствует
287	-	-	479207,64	2358461,44	Картометрический метод	1,4	Закрепление отсутствует
288	-	-	479189,71	2358466,98	Картометрический метод	1,4	Закрепление отсутствует
289	-	-	479189,71	2358476,28	Картометрический метод	1,4	Закрепление отсутствует
290	-	-	479203,89	2358500,42	Картометрический метод	1,4	Закрепление отсутствует
291	-	-	479219,39	2358514,60	Картометрический метод	1,4	Закрепление отсутствует
292	-	-	479231,13	2358514,61	Картометрический метод	1,4	Закрепление отсутствует
293	-	-	479257,72	2358518,59	Картометрический метод	1,4	Закрепление отсутствует
294	-	-	479277,20	2358507,51	Картометрический метод	1,4	Закрепление отсутствует
295	-	-	479292,03	2358507,51	Картометрический метод	1,4	Закрепление отсутствует
296	-	-	479294,47	2358512,16	Картометрический метод	1,4	Закрепление отсутствует
297	-	-	479298,24	2358526,34	Картометрический метод	1,4	Закрепление отсутствует
298	-	-	479296,02	2358536,53	Картометрический метод	1,4	Закрепление отсутствует
299	-	-	479284,28	2358542,73	Картометрический метод	1,4	Закрепление отсутствует
300	-	-	479259,26	2358536,53	Картометрический метод	1,4	Закрепление отсутствует
301	-	-	479241,32	2358536,53	Картометрический метод	1,4	Закрепление отсутствует
302	-	-	479242,87	2358544,28	Картометрический метод	1,4	Закрепление отсутствует
303	-	-	479263,24	2358575,51	Картометрический метод	1,4	Закрепление отсутствует
304	-	-	479267,02	2358585,69	Картометрический метод	1,4	Закрепление отсутствует
305	-	-	479263,91	2358600,53	Картометрический метод	1,4	Закрепление отсутствует
306	-	-	479253,05	2358599,66	Картометрический метод	1,4	Закрепление отсутствует
307	-	-	479228,91	2358570,85	Картометрический метод	1,4	Закрепление отсутствует
308	-	-	479191,26	2358533,42	Картометрический метод	1,4	Закрепление отсутствует
309	-	-	479179,53	2358519,24	Картометрический метод	1,4	Закрепление отсутствует
252	478535,70	2357396,67	479162,99	2358520,52	Картометрический метод	1,4	Закрепление отсутствует
310	479087,87	2358238,51	478460,42	2357277,53	Картометрический метод	1,4	Закрепление отсутствует
311	479080,25	2358235,45	478453,91	2357246,26	Картометрический метод	1,4	Закрепление отсутствует
312	479068,59	2358220,11	478454,66	2357239,22	Картометрический метод	1,4	Закрепление отсутствует

Сведения о местоположении измененных (уточненных) границ объекта							
1. Система координат МСК-47 зона 2							
2. Сведения о характерных точках границ объекта							
Обозначение характерных точек границ	Существующие координаты, м		Измененные (уточненные) координаты, м		Метод определения координат характерной точки	Средняя квадратическая погрешность положения характерной точки (Мп), м	Описание обозначения точки на местности (при наличии)
	X	Y	X	Y			
313	479039,12	2358164,59	478460,53	2357234,30	Картометрический метод	1,4	Закрепление отсутствует
314	479008,32	2358110,51	478466,15	2357234,09	Картометрический метод	1,4	Закрепление отсутствует
315	478979,47	2358024,59	478474,85	2357241,20	Картометрический метод	1,4	Закрепление отсутствует
316	478974,18	2358016,91	478489,35	2357264,81	Картометрический метод	1,4	Закрепление отсутствует
317	478970,98	2358016,17	478498,78	2357274,79	Картометрический метод	1,4	Закрепление отсутствует
318	478945,40	2358027,52	478503,52	2357276,97	Картометрический метод	1,4	Закрепление отсутствует
319	478932,89	2358029,47	478513,04	2357271,44	Картометрический метод	1,4	Закрепление отсутствует
320	478922,82	2358024,87	478519,14	2357271,00	Картометрический метод	1,4	Закрепление отсутствует
321	478913,51	2358017,54	478581,43	2357379,98	Картометрический метод	1,4	Закрепление отсутствует
322	478883,92	2357950,42	478579,48	2357383,59	Картометрический метод	1,4	Закрепление отсутствует
323	478830,05	2357843,08	478559,14	2357393,00	Картометрический метод	1,4	Закрепление отсутствует
324	478710,05	2357554,83	478535,70	2357396,67	Картометрический метод	1,4	Закрепление отсутствует
325	478715,72	2357491,74	478519,84	2357394,06	Картометрический метод	1,4	Закрепление отсутствует
326	478700,64	2357455,70	478505,81	2357384,25	Картометрический метод	1,4	Закрепление отсутствует
327	478692,40	2357436,04	478495,73	2357374,92	Картометрический метод	1,4	Закрепление отсутствует
328	478667,26	2357420,05	478484,14	2357361,26	Картометрический метод	1,4	Закрепление отсутствует
329	478669,79	2357404,80	478470,10	2357339,31	Картометрический метод	1,4	Закрепление отсутствует
330	478679,94	2357376,95	478467,84	2357332,51	Картометрический метод	1,4	Закрепление отсутствует
310	479087,87	2358238,51	478460,42	2357277,53	Картометрический метод	1,4	Закрепление отсутствует
331	478566,18	2357511,35	478992,37	2357759,69	Картометрический метод	1,4	Закрепление отсутствует
332	478574,03	2357511,87	478992,44	2357759,82	Картометрический метод	1,4	Закрепление отсутствует
333	478642,25	2357514,27	479030,46	2357758,61	Картометрический метод	1,4	Закрепление отсутствует
334	478787,21	2357862,60	479062,89	2357749,68	Картометрический метод	1,4	Закрепление отсутствует
335	478914,48	2358167,63	479080,61	2357752,17	Картометрический метод	1,4	Закрепление отсутствует
336	478915,70	2358179,48	479084,16	2357755,75	Картометрический метод	1,4	Закрепление отсутствует
337	478914,05	2358191,66	479089,25	2357776,44	Картометрический метод	1,4	Закрепление отсутствует
338	478909,73	2358198,79	479074,82	2357789,95	Картометрический метод	1,4	Закрепление отсутствует
339	478899,08	2358208,63	478970,26	2357795,84	Картометрический метод	1,4	Закрепление отсутствует
340	478894,81	2358217,66	478959,65	2357801,93	Картометрический метод	1,4	Закрепление отсутствует
341	478894,97	2358224,91	478954,13	2357807,44	Картометрический метод	1,4	Закрепление отсутствует
342	478904,45	2358247,86	478951,84	2357813,14	Картометрический метод	1,4	Закрепление

Сведения о местоположении измененных (уточненных) границ объекта							
1. Система координат МСК-47 зона 2							
2. Сведения о характерных точках границ объекта							
Обозначение характерных точек границ	Существующие координаты, м		Измененные (уточненные) координаты, м		Метод определения координат характерной точки	Средняя квадратическая погрешность положения характерной точки (M _t), м	Описание обозначения точки на местности (при наличии)
	X	Y	X	Y			
					метод		отсутствует
343	478905,26	2358255,73	478952,04	2357821,75	Картометрический метод	1,4	Закрепление отсутствует
344	478902,23	2358263,03	478963,43	2357849,47	Картометрический метод	1,4	Закрепление отсутствует
345	478902,01	2358271,78	478978,98	2357870,85	Картометрический метод	1,4	Закрепление отсутствует
346	478904,04	2358276,64	478982,51	2357883,68	Картометрический метод	1,4	Закрепление отсутствует
347	478908,17	2358280,16	478984,30	2357903,56	Картометрический метод	1,4	Закрепление отсутствует
348	478919,32	2358282,90	478994,95	2357959,40	Картометрический метод	1,4	Закрепление отсутствует
349	478923,48	2358288,13	479028,60	2358058,63	Картометрический метод	1,4	Закрепление отсутствует
350	478945,37	2358334,06	479054,31	2358111,31	Картометрический метод	1,4	Закрепление отсутствует
351	478951,73	2358342,01	479088,37	2358165,86	Картометрический метод	1,4	Закрепление отсутствует
352	478968,31	2358349,10	479118,05	2358204,46	Картометрический метод	1,4	Закрепление отсутствует
353	478993,92	2358353,37	479118,46	2358205,33	Картометрический метод	1,4	Закрепление отсутствует
354	479012,95	2358393,48	479114,62	2358204,46	Картометрический метод	1,4	Закрепление отсутствует
355	479052,84	2358463,17	479094,54	2358209,26	Картометрический метод	1,4	Закрепление отсутствует
356	479124,74	2358562,23	479076,07	2358188,27	Картометрический метод	1,4	Закрепление отсутствует
357	479118,01	2358585,90	479043,01	2358130,34	Картометрический метод	1,4	Закрепление отсутствует
358	479110,23	2358604,25	479018,83	2358071,73	Картометрический метод	1,4	Закрепление отсутствует
359	479099,11	2358613,99	478980,28	2357993,74	Картометрический метод	1,4	Закрепление отсутствует
360	479104,72	2358631,31	478949,73	2357992,14	Картометрический метод	1,4	Закрепление отсутствует
361	479087,95	2358667,24	478941,73	2358000,80	Картометрический метод	1,4	Закрепление отсутствует
362	479085,93	2358679,04	478948,81	2358015,39	Картометрический метод	1,4	Закрепление отсутствует
363	479086,40	2358688,39	478936,95	2358020,18	Картометрический метод	1,4	Закрепление отсутствует
364	479088,06	2358692,48	478912,43	2358018,65	Картометрический метод	1,4	Закрепление отсутствует
365	479094,50	2358697,43	478883,92	2357950,42	Картометрический метод	1,4	Закрепление отсутствует
366	479105,99	2358700,07	478830,05	2357843,08	Картометрический метод	1,4	Закрепление отсутствует
367	479135,96	2358700,26	478710,05	2357554,83	Картометрический метод	1,4	Закрепление отсутствует
368	479145,65	2358698,37	478715,72	2357491,74	Картометрический метод	1,4	Закрепление отсутствует
369	479148,55	2358694,82	478700,65	2357455,69	Картометрический метод	1,4	Закрепление отсутствует
370	479148,12	2358689,35	478692,40	2357436,04	Картометрический метод	1,4	Закрепление отсутствует
371	479143,99	2358678,44	478667,26	2357420,03	Картометрический метод	1,4	Закрепление отсутствует
372	479133,69	2358663,28	478669,79	2357404,80	Картометрический метод	1,4	Закрепление отсутствует
373	479133,65	2358654,97	478679,94	2357376,95	Картометрический метод	1,4	Закрепление

Сведения о местоположении измененных (уточненных) границ объекта							
1. Система координат МСК-47 зона 2							
2. Сведения о характерных точках границ объекта							
Обозначение характерных точек границ	Существующие координаты, м		Измененные (уточненные) координаты, м		Метод определения координат характерной точки	Средняя квадратическая погрешность положения характерной точки (M _t), м	Описание обозначения точки на местности (при наличии)
	X	Y	X	Y			
					метод		отсутствует
374	479140,96	2358644,87	478662,57	2357340,53	Картометрический метод	1,4	Закрепление отсутствует
375	479148,90	2358637,43	478661,84	2357336,41	Картометрический метод	1,4	Закрепление отсутствует
376	479182,79	2358634,31	478663,84	2357327,85	Картометрический метод	1,4	Закрепление отсутствует
377	479309,85	2358788,66	478672,60	2357316,78	Картометрический метод	1,4	Закрепление отсутствует
378	479436,83	2358942,66	478674,29	2357309,29	Картометрический метод	1,4	Закрепление отсутствует
379	479414,08	2358958,32	478672,15	2357305,13	Картометрический метод	1,4	Закрепление отсутствует
380	479398,81	2358962,76	478667,93	2357302,63	Картометрический метод	1,4	Закрепление отсутствует
381	479390,55	2358957,86	478649,37	2357303,42	Картометрический метод	1,4	Закрепление отсутствует
382	479386,74	2358947,72	478643,04	2357299,87	Картометрический метод	1,4	Закрепление отсутствует
383	479387,52	2358936,95	478640,36	2357292,70	Картометрический метод	1,4	Закрепление отсутствует
384	479369,76	2358910,24	478641,59	2357283,92	Картометрический метод	1,4	Закрепление отсутствует
385	479350,59	2358887,93	478644,40	2357278,64	Картометрический метод	1,4	Закрепление отсутствует
386	479339,64	2358879,23	478649,01	2357275,10	Картометрический метод	1,4	Закрепление отсутствует
387	479327,19	2358871,84	478652,84	2357274,34	Картометрический метод	1,4	Закрепление отсутствует
388	479323,24	2358867,32	478656,76	2357275,88	Картометрический метод	1,4	Закрепление отсутствует
389	479318,19	2358854,47	478668,22	2357288,86	Картометрический метод	1,4	Закрепление отсутствует
390	479305,47	2358834,79	478673,25	2357291,90	Картометрический метод	1,4	Закрепление отсутствует
391	479289,50	2358819,55	478687,80	2357289,45	Картометрический метод	1,4	Закрепление отсутствует
392	479226,77	2358790,59	478697,47	2357280,23	Картометрический метод	1,4	Закрепление отсутствует
393	479188,19	2358767,20	478711,11	2357275,79	Картометрический метод	1,4	Закрепление отсутствует
394	479168,35	2358762,27	478712,68	2357276,96	Картометрический метод	1,4	Закрепление отсутствует
395	479130,50	2358758,80	478716,57	2357287,24	Картометрический метод	1,4	Закрепление отсутствует
396	479104,75	2358763,22	478720,68	2357291,21	Картометрический метод	1,4	Закрепление отсутствует
397	479096,02	2358761,89	478737,13	2357290,27	Картометрический метод	1,4	Закрепление отсутствует
398	479065,92	2358729,86	478740,31	2357292,33	Картометрический метод	1,4	Закрепление отсутствует
399	479052,84	2358726,07	478740,53	2357307,07	Картометрический метод	1,4	Закрепление отсутствует
400	479043,08	2358725,01	478744,75	2357313,34	Картометрический метод	1,4	Закрепление отсутствует
401	479029,09	2358718,16	478747,61	2357312,75	Картометрический метод	1,4	Закрепление отсутствует
402	479002,67	2358699,10	478752,98	2357304,10	Картометрический метод	1,4	Закрепление отсутствует
403	478984,80	2358690,55	478755,78	2357304,65	Картометрический метод	1,4	Закрепление отсутствует
404	478979,90	2358688,61	478768,17	2357342,83	Картометрический метод	1,4	Закрепление

Сведения о местоположении измененных (уточненных) границ объекта							
1. Система координат МСК-47 зона 2							
2. Сведения о характерных точках границ объекта							
Обозначение характерных точек границ	Существующие координаты, м		Измененные (уточненные) координаты, м		Метод определения координат характерной точки	Средняя квадратическая погрешность положения характерной точки (M _t), м	Описание обозначения точки на местности (при наличии)
	X	Y	X	Y			
					метод		отсутствует
405	478949,73	2358687,26	478795,12	2357439,08	Картометрический метод	1,4	Закрепление отсутствует
406	478945,03	2358683,53	478810,12	2357473,82	Картометрический метод	1,4	Закрепление отсутствует
407	478938,95	2358675,23	478824,20	2357492,54	Картометрический метод	1,4	Закрепление отсутствует
408	478877,60	2358662,31	478828,89	2357494,29	Картометрический метод	1,4	Закрепление отсутствует
409	478865,34	2358652,61	478829,78	2357497,84	Картометрический метод	1,4	Закрепление отсутствует
410	478835,51	2358644,08	478826,97	2357502,14	Картометрический метод	1,4	Закрепление отсутствует
411	478813,75	2358639,70	478820,85	2357505,45	Картометрический метод	1,4	Закрепление отсутствует
412	478778,99	2358642,03	478806,61	2357506,02	Картометрический метод	1,4	Закрепление отсутствует
413	478767,05	2358646,40	478801,59	2357504,65	Картометрический метод	1,4	Закрепление отсутствует
414	478753,21	2358657,19	478797,68	2357500,27	Картометрический метод	1,4	Закрепление отсутствует
415	478704,78	2358606,95	478788,47	2357475,63	Картометрический метод	1,4	Закрепление отсутствует
416	478721,65	2358605,53	478785,87	2357472,60	Картометрический метод	1,4	Закрепление отсутствует
417	478769,01	2358618,01	478782,08	2357471,05	Картометрический метод	1,4	Закрепление отсутствует
418	478794,58	2358620,75	478773,13	2357476,64	Картометрический метод	1,4	Закрепление отсутствует
419	478855,97	2358620,89	478755,73	2357496,54	Картометрический метод	1,4	Закрепление отсутствует
420	478876,30	2358618,36	478751,99	2357497,49	Картометрический метод	1,4	Закрепление отсутствует
421	478887,85	2358620,66	478740,89	2357496,49	Картометрический метод	1,4	Закрепление отсутствует
422	478924,72	2358634,13	478737,37	2357493,47	Картометрический метод	1,4	Закрепление отсутствует
423	478959,82	2358658,90	478736,61	2357488,48	Картометрический метод	1,4	Закрепление отсутствует
424	478978,69	2358660,01	478738,37	2357485,92	Картометрический метод	1,4	Закрепление отсутствует
425	479000,62	2358666,67	478743,95	2357485,12	Картометрический метод	1,4	Закрепление отсутствует
426	479046,26	2358663,83	478746,29	2357477,52	Картометрический метод	1,4	Закрепление отсутствует
427	479049,03	2358661,72	478739,42	2357462,18	Картометрический метод	1,4	Закрепление отсутствует
428	479051,23	2358657,33	478733,44	2357458,58	Картометрический метод	1,4	Закрепление отсутствует
429	479051,38	2358652,72	478727,89	2357460,26	Картометрический метод	1,4	Закрепление отсутствует
430	479042,97	2358631,68	478721,94	2357472,52	Картометрический метод	1,4	Закрепление отсутствует
431	479042,51	2358622,48	478722,68	2357502,70	Картометрический метод	1,4	Закрепление отсутствует
432	479047,58	2358608,35	478752,57	2357533,32	Картометрический метод	1,4	Закрепление отсутствует
433	479042,77	2358588,50	478767,30	2357541,22	Картометрический метод	1,4	Закрепление отсутствует
434	479036,95	2358580,45	478785,00	2357545,40	Картометрический метод	1,4	Закрепление отсутствует
435	479005,07	2358559,74	478790,05	2357549,01	Картометрический	1,4	Закрепление

Сведения о местоположении измененных (уточненных) границ объекта							
1. Система координат МСК-47 зона 2							
2. Сведения о характерных точках границ объекта							
Обозначение характерных точек границ	Существующие координаты, м		Измененные (уточненные) координаты, м		Метод определения координат характерной точки	Средняя квадратическая погрешность положения характерной точки (Mf), м	Описание обозначения точки на местности (при наличии)
	X	Y	X	Y			
					метод		отсутствует
436	478995,35	2358548,96	478789,86	2357554,28	Картометрический метод	1,4	Закрепление отсутствует
437	478987,59	2358534,82	478785,42	2357555,73	Картометрический метод	1,4	Закрепление отсутствует
438	478985,69	2358530,00	478782,53	2357559,52	Картометрический метод	1,4	Закрепление отсутствует
439	478987,45	2358516,96	478782,57	2357562,53	Картометрический метод	1,4	Закрепление отсутствует
440	478985,24	2358498,59	478785,48	2357566,07	Картометрический метод	1,4	Закрепление отсутствует
441	478980,35	2358486,68	478790,76	2357566,68	Картометрический метод	1,4	Закрепление отсутствует
442	478964,38	2358456,41	478795,34	2357564,89	Картометрический метод	1,4	Закрепление отсутствует
443	478919,25	2358383,31	478803,73	2357549,93	Картометрический метод	1,4	Закрепление отсутствует
444	478919,12	2358377,43	478813,60	2357544,37	Картометрический метод	1,4	Закрепление отсутствует
445	478922,09	2358373,01	478825,66	2357544,79	Картометрический метод	1,4	Закрепление отсутствует
446	478932,69	2358366,64	478830,84	2357547,11	Картометрический метод	1,4	Закрепление отсутствует
447	478933,05	2358360,23	478836,53	2357553,02	Картометрический метод	1,4	Закрепление отсутствует
448	478929,90	2358356,71	478841,09	2357597,14	Картометрический метод	1,4	Закрепление отсутствует
449	478922,01	2358355,16	478854,09	2357635,87	Картометрический метод	1,4	Закрепление отсутствует
450	478915,73	2358348,92	478853,48	2357644,75	Картометрический метод	1,4	Закрепление отсутствует
451	478907,56	2358327,10	478846,67	2357652,98	Картометрический метод	1,4	Закрепление отсутствует
452	478904,66	2358323,83	478837,57	2357655,57	Картометрический метод	1,4	Закрепление отсутствует
453	478898,99	2358321,93	478824,35	2357654,54	Картометрический метод	1,4	Закрепление отсутствует
454	478894,78	2358317,16	478808,04	2357646,57	Картометрический метод	1,4	Закрепление отсутствует
455	478876,55	2358268,50	478805,08	2357646,90	Картометрический метод	1,4	Закрепление отсутствует
456	478855,66	2358225,30	478802,77	2357652,34	Картометрический метод	1,4	Закрепление отсутствует
457	478851,18	2358209,03	478816,88	2357668,96	Картометрический метод	1,4	Закрепление отсутствует
458	478850,03	2358191,66	478850,70	2357691,05	Картометрический метод	1,4	Закрепление отсутствует
459	478844,07	2358177,47	478861,78	2357692,67	Картометрический метод	1,4	Закрепление отсутствует
460	478845,01	2358173,16	478869,54	2357690,34	Картометрический метод	1,4	Закрепление отсутствует
461	478856,64	2358154,75	478872,97	2357687,57	Картометрический метод	1,4	Закрепление отсутствует
462	478858,54	2358148,30	478874,76	2357683,50	Картометрический метод	1,4	Закрепление отсутствует
463	478857,09	2358140,66	478876,48	2357664,62	Картометрический метод	1,4	Закрепление отсутствует
464	478853,13	2358135,37	478878,66	2357658,11	Картометрический метод	1,4	Закрепление отсутствует
465	478848,99	2358134,19	478883,98	2357655,57	Картометрический метод	1,4	Закрепление отсутствует
466	478843,42	2358135,39	478895,80	2357654,23	Картометрический	1,4	Закрепление

Сведения о местоположении измененных (уточненных) границ объекта							
1. Система координат МСК-47 зона 2							
2. Сведения о характерных точках границ объекта							
Обозначение характерных точек границ	Существующие координаты, м		Измененные (уточненные) координаты, м		Метод определения координат характерной точки	Средняя квадратическая погрешность положения характерной точки (Mf), м	Описание обозначения точки на местности (при наличии)
	X	Y	X	Y			
					метод		отсутствует
467	478824,76	2358125,58	478904,20	2357656,18	Картометрический метод	1,4	Закрепление отсутствует
468	478808,66	2358125,94	478917,58	2357693,62	Картометрический метод	1,4	Закрепление отсутствует
469	478768,44	2358021,31	478926,60	2357721,25	Картометрический метод	1,4	Закрепление отсутствует
470	478729,00	2357928,47	478930,02	2357729,52	Картометрический метод	1,4	Закрепление отсутствует
471	478682,62	2357800,70	478936,33	2357734,49	Картометрический метод	1,4	Закрепление отсутствует
472	478641,27	2357678,20	478957,30	2357745,04	Картометрический метод	1,4	Закрепление отсутствует
473	478575,04	2357534,52	478967,16	2357752,08	Картометрический метод	1,4	Закрепление отсутствует
331	478566,18	2357511,35	478992,37	2357759,69	Картометрический метод	1,4	Закрепление отсутствует
474	479263,10	2358635,20	480406,64	2357362,37	Картометрический метод	1,4	Закрепление отсутствует
475	479260,08	2358634,05	480424,31	2357363,04	Картометрический метод	1,4	Закрепление отсутствует
476	479231,80	2358598,63	480434,47	2357367,75	Картометрический метод	1,4	Закрепление отсутствует
477	479212,54	2358570,07	480439,57	2357374,85	Картометрический метод	1,4	Закрепление отсутствует
478	479204,79	2358562,11	480437,45	2357395,87	Картометрический метод	1,4	Закрепление отсутствует
479	479186,75	2358551,59	480426,71	2357417,56	Картометрический метод	1,4	Закрепление отсутствует
480	479176,30	2358538,88	480403,96	2357432,84	Картометрический метод	1,4	Закрепление отсутствует
481	479150,41	2358503,18	480386,39	2357437,24	Картометрический метод	1,4	Закрепление отсутствует
482	479165,85	2358497,29	480376,89	2357436,56	Картометрический метод	1,4	Закрепление отсутствует
483	479177,96	2358487,73	480368,44	2357433,50	Картометрический метод	1,4	Закрепление отсутствует
484	479182,30	2358480,73	480362,98	2357422,28	Картометрический метод	1,4	Закрепление отсутствует
485	479186,10	2358470,41	480362,68	2357410,08	Картометрический метод	1,4	Закрепление отсутствует
486	479190,31	2358453,44	480381,30	2357390,11	Картометрический метод	1,4	Закрепление отсутствует
474	479263,10	2358635,20	480406,64	2357362,37	Картометрический метод	1,4	Закрепление отсутствует
487	479384,61	2358792,28	480479,76	2357385,91	Картометрический метод	1,4	Закрепление отсутствует
488	479351,64	2358752,17	480484,78	2357391,22	Картометрический метод	1,4	Закрепление отсутствует
489	479336,88	2358734,22	480489,42	2357404,29	Картометрический метод	1,4	Закрепление отсутствует
490	479327,98	2358716,57	480493,39	2357432,98	Картометрический метод	1,4	Закрепление отсутствует
491	479328,67	2358711,20	480510,82	2357457,03	Картометрический метод	1,4	Закрепление отсутствует
492	479331,90	2358707,42	480536,87	2357489,80	Картометрический метод	1,4	Закрепление отсутствует
493	479340,35	2358704,59	480572,55	2357514,52	Картометрический метод	1,4	Закрепление отсутствует
494	479346,47	2358709,18	480600,69	2357542,93	Картометрический	1,4	Закрепление

Сведения о местоположении измененных (уточненных) границ объекта							
1. Система координат МСК-47 зона 2							
2. Сведения о характерных точках границ объекта							
Обозначение характерных точек границ	Существующие координаты, м		Измененные (уточненные) координаты, м		Метод определения координат характерной точки	Средняя квадратическая погрешность положения характерной точки (M _t), м	Описание обозначения точки на местности (при наличии)
	X	Y	X	Y			
					метод		отсутствует
495	479377,41	2358745,73	480597,95	2357561,01	Картометрический метод	1,4	Закрепление отсутствует
496	479398,83	2358776,60	480581,27	2357582,70	Картометрический метод	1,4	Закрепление отсутствует
497	479400,92	2358782,18	480566,60	2357598,43	Картометрический метод	1,4	Закрепление отсутствует
498	479399,33	2358786,06	480551,92	2357600,41	Картометрический метод	1,4	Закрепление отсутствует
499	479391,49	2358791,24	480541,88	2357597,09	Картометрический метод	1,4	Закрепление отсутствует
500	-	-	480529,47	2357579,39	Картометрический метод	1,4	Закрепление отсутствует
501	-	-	480510,16	2357547,67	Картометрический метод	1,4	Закрепление отсутствует
502	-	-	480494,72	2357518,22	Картометрический метод	1,4	Закрепление отсутствует
503	-	-	480476,35	2357495,86	Картометрический метод	1,4	Закрепление отсутствует
504	-	-	480456,66	2357481,09	Картометрический метод	1,4	Закрепление отсутствует
505	-	-	480445,00	2357445,39	Картометрический метод	1,4	Закрепление отсутствует
506	-	-	480448,32	2357424,64	Картометрический метод	1,4	Закрепление отсутствует
507	-	-	480455,70	2357400,98	Картометрический метод	1,4	Закрепление отсутствует
508	-	-	480472,09	2357384,87	Картометрический метод	1,4	Закрепление отсутствует
487	479384,61	2358792,28	480479,76	2357385,91	Картометрический метод	1,4	Закрепление отсутствует
509	479545,36	2358987,68	478574,03	2357511,87	Картометрический метод	1,4	Закрепление отсутствует
510	479510,80	2358945,76	478642,25	2357514,27	Картометрический метод	1,4	Закрепление отсутствует
511	479484,31	2358913,54	478787,21	2357862,60	Картометрический метод	1,4	Закрепление отсутствует
512	479493,25	2358906,57	478913,49	2358168,01	Картометрический метод	1,4	Закрепление отсутствует
513	479498,66	2358904,42	478915,70	2358179,48	Картометрический метод	1,4	Закрепление отсутствует
514	479502,95	2358906,28	478914,05	2358191,66	Картометрический метод	1,4	Закрепление отсутствует
515	479529,71	2358943,35	478909,73	2358198,79	Картометрический метод	1,4	Закрепление отсутствует
516	479551,07	2358978,18	478899,08	2358208,63	Картометрический метод	1,4	Закрепление отсутствует
517	479551,14	2358983,52	478894,81	2358217,66	Картометрический метод	1,4	Закрепление отсутствует
518	-	-	478894,97	2358224,91	Картометрический метод	1,4	Закрепление отсутствует
519	-	-	478904,45	2358247,86	Картометрический метод	1,4	Закрепление отсутствует
520	-	-	478905,26	2358255,73	Картометрический метод	1,4	Закрепление отсутствует
521	-	-	478902,23	2358263,03	Картометрический метод	1,4	Закрепление отсутствует
522	-	-	478902,01	2358271,78	Картометрический метод	1,4	Закрепление отсутствует
523	-	-	478904,04	2358276,64	Картометрический метод	1,4	Закрепление отсутствует

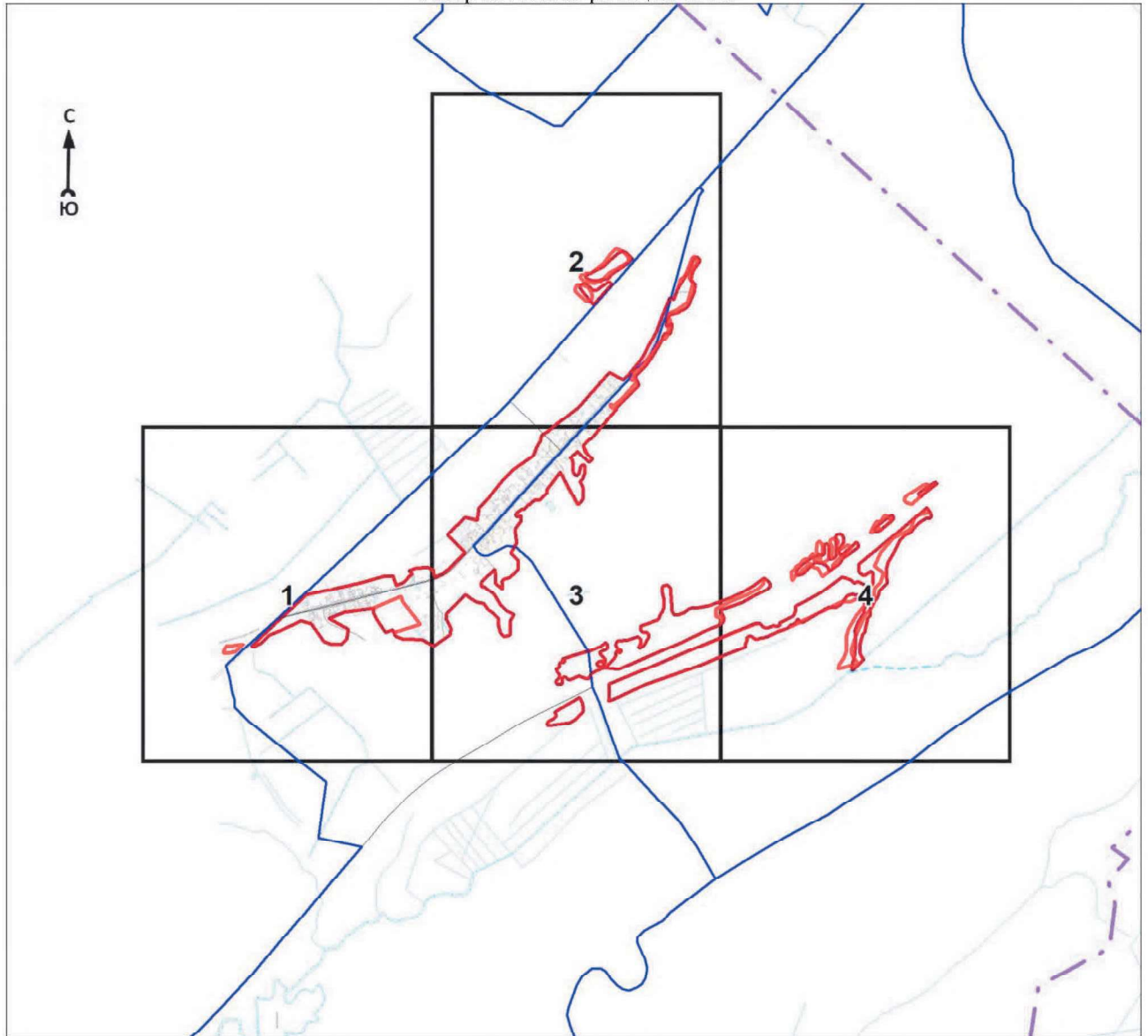
Сведения о местоположении измененных (уточненных) границ объекта							
1. Система координат МСК-47 зона 2							
2. Сведения о характерных точках границ объекта							
Обозначение характерных точек границ	Существующие координаты, м		Измененные (уточненные) координаты, м		Метод определения координат характерной точки	Средняя квадратическая погрешность положения характерной точки (Мп), м	Описание обозначения точки на местности (при наличии)
	X	Y	X	Y			
524	-	-	478908,18	2358280,16	Картометрический метод	1,4	Закрепление отсутствует
525	-	-	478919,32	2358282,90	Картометрический метод	1,4	Закрепление отсутствует
526	-	-	478923,48	2358288,13	Картометрический метод	1,4	Закрепление отсутствует
527	-	-	478945,37	2358334,06	Картометрический метод	1,4	Закрепление отсутствует
528	-	-	478951,73	2358342,01	Картометрический метод	1,4	Закрепление отсутствует
529	-	-	478968,31	2358349,10	Картометрический метод	1,4	Закрепление отсутствует
530	-	-	478993,80	2358353,35	Картометрический метод	1,4	Закрепление отсутствует
531	-	-	479012,95	2358393,48	Картометрический метод	1,4	Закрепление отсутствует
532	-	-	479052,84	2358463,17	Картометрический метод	1,4	Закрепление отсутствует
533	-	-	479124,72	2358562,32	Картометрический метод	1,4	Закрепление отсутствует
534	-	-	479118,01	2358585,90	Картометрический метод	1,4	Закрепление отсутствует
535	-	-	479110,23	2358604,25	Картометрический метод	1,4	Закрепление отсутствует
536	-	-	479099,11	2358613,99	Картометрический метод	1,4	Закрепление отсутствует
537	-	-	479104,72	2358631,31	Картометрический метод	1,4	Закрепление отсутствует
538	-	-	479087,95	2358667,24	Картометрический метод	1,4	Закрепление отсутствует
539	-	-	479085,93	2358679,04	Картометрический метод	1,4	Закрепление отсутствует
540	-	-	479086,40	2358688,39	Картометрический метод	1,4	Закрепление отсутствует
541	-	-	479088,06	2358692,48	Картометрический метод	1,4	Закрепление отсутствует
542	-	-	479094,50	2358697,43	Картометрический метод	1,4	Закрепление отсутствует
543	-	-	479105,99	2358700,07	Картометрический метод	1,4	Закрепление отсутствует
544	-	-	479135,96	2358700,26	Картометрический метод	1,4	Закрепление отсутствует
545	-	-	479145,65	2358698,37	Картометрический метод	1,4	Закрепление отсутствует
546	-	-	479148,55	2358694,82	Картометрический метод	1,4	Закрепление отсутствует
547	-	-	479148,12	2358689,35	Картометрический метод	1,4	Закрепление отсутствует
548	-	-	479143,99	2358678,44	Картометрический метод	1,4	Закрепление отсутствует
549	-	-	479133,69	2358663,28	Картометрический метод	1,4	Закрепление отсутствует
550	-	-	479133,65	2358654,97	Картометрический метод	1,4	Закрепление отсутствует
551	-	-	479140,96	2358644,87	Картометрический метод	1,4	Закрепление отсутствует
552	-	-	479148,90	2358637,43	Картометрический метод	1,4	Закрепление отсутствует
553	-	-	479182,74	2358634,35	Картометрический метод	1,4	Закрепление отсутствует
554	-	-	479309,85	2358788,66	Картометрический метод	1,4	Закрепление отсутствует

Сведения о местоположении измененных (уточненных) границ объекта							
1. Система координат МСК-47 зона 2							
2. Сведения о характерных точках границ объекта							
Обозначение характерных точек границ	Существующие координаты, м		Измененные (уточненные) координаты, м		Метод определения координат характерной точки	Средняя квадратическая погрешность положения характерной точки (Mf), м	Описание обозначения точки на местности (при наличии)
	X	Y	X	Y			
555	-	-	479436,76	2358942,71	Картометрический метод	1,4	Закрепление отсутствует
556	-	-	479414,42	2358958,08	Картометрический метод	1,4	Закрепление отсутствует
557	-	-	479404,99	2358911,84	Картометрический метод	1,4	Закрепление отсутствует
558	-	-	479392,90	2358890,04	Картометрический метод	1,4	Закрепление отсутствует
559	-	-	479382,87	2358883,60	Картометрический метод	1,4	Закрепление отсутствует
560	-	-	479362,92	2358875,87	Картометрический метод	1,4	Закрепление отсутствует
561	-	-	479342,83	2358868,74	Картометрический метод	1,4	Закрепление отсутствует
562	-	-	479326,53	2358840,67	Картометрический метод	1,4	Закрепление отсутствует
563	-	-	479300,50	2358793,36	Картометрический метод	1,4	Закрепление отсутствует
564	-	-	479237,86	2358735,78	Картометрический метод	1,4	Закрепление отсутствует
565	-	-	479174,57	2358706,47	Картометрический метод	1,4	Закрепление отсутствует
566	-	-	479143,07	2358746,05	Картометрический метод	1,4	Закрепление отсутствует
567	-	-	479108,34	2358736,82	Картометрический метод	1,4	Закрепление отсутствует
568	-	-	479097,84	2358730,44	Картометрический метод	1,4	Закрепление отсутствует
569	-	-	479076,15	2358707,84	Картометрический метод	1,4	Закрепление отсутствует
570	-	-	479053,58	2358703,06	Картометрический метод	1,4	Закрепление отсутствует
571	-	-	479018,20	2358707,85	Картометрический метод	1,4	Закрепление отсутствует
572	-	-	478994,92	2358698,26	Картометрический метод	1,4	Закрепление отсутствует
573	-	-	478971,64	2358683,67	Картометрический метод	1,4	Закрепление отсутствует
574	-	-	478950,64	2358661,99	Картометрический метод	1,4	Закрепление отсутствует
575	-	-	478859,59	2358620,90	Картометрический метод	1,4	Закрепление отсутствует
576	-	-	478805,04	2358605,61	Картометрический метод	1,4	Закрепление отсутствует
577	-	-	478775,15	2358605,61	Картометрический метод	1,4	Закрепление отсутствует
578	-	-	478749,36	2358622,50	Картометрический метод	1,4	Закрепление отсутствует
579	-	-	478733,59	2358633,53	Картометрический метод	1,4	Закрепление отсутствует
580	-	-	478711,45	2358544,51	Картометрический метод	1,4	Закрепление отсутствует
581	-	-	478732,22	2358549,24	Картометрический метод	1,4	Закрепление отсутствует
582	-	-	478760,59	2358568,60	Картометрический метод	1,4	Закрепление отсутствует
583	-	-	478792,75	2358581,31	Картометрический метод	1,4	Закрепление отсутствует
584	-	-	478810,43	2358580,61	Картометрический метод	1,4	Закрепление отсутствует
585	-	-	478854,17	2358578,47	Картометрический метод	1,4	Закрепление отсутствует

Сведения о местоположении измененных (уточненных) границ объекта							
1. Система координат МСК-47 зона 2							
2. Сведения о характерных точках границ объекта							
Обозначение характерных точек границ	Существующие координаты, м		Измененные (уточненные) координаты, м		Метод определения координат характерной точки	Средняя квадратическая погрешность положения характерной точки (Мп), м	Описание обозначения точки на местности (при наличии)
	X	Y	X	Y			
586	-	-	478894,32	2358592,11	Картометрический метод	1,4	Закрепление отсутствует
587	-	-	478950,98	2358624,76	Картометрический метод	1,4	Закрепление отсутствует
588	-	-	478993,70	2358660,25	Картометрический метод	1,4	Закрепление отсутствует
589	-	-	479018,82	2358664,21	Картометрический метод	1,4	Закрепление отсутствует
590	-	-	479029,60	2358660,55	Картометрический метод	1,4	Закрепление отсутствует
591	-	-	479036,00	2358650,17	Картометрический метод	1,4	Закрепление отсутствует
592	-	-	479010,70	2358597,53	Картометрический метод	1,4	Закрепление отсутствует
593	-	-	479010,70	2358557,06	Картометрический метод	1,4	Закрепление отсутствует
594	-	-	478984,86	2358505,83	Картометрический метод	1,4	Закрепление отсутствует
595	-	-	478915,45	2358357,18	Картометрический метод	1,4	Закрепление отсутствует
596	-	-	478892,99	2358309,60	Картометрический метод	1,4	Закрепление отсутствует
597	-	-	478881,59	2358277,46	Картометрический метод	1,4	Закрепление отсутствует
598	-	-	478878,49	2358273,69	Картометрический метод	1,4	Закрепление отсутствует
599	-	-	478876,55	2358268,50	Картометрический метод	1,4	Закрепление отсутствует
600	-	-	478855,66	2358225,30	Картометрический метод	1,4	Закрепление отсутствует
601	-	-	478851,18	2358209,03	Картометрический метод	1,4	Закрепление отсутствует
602	-	-	478850,03	2358191,66	Картометрический метод	1,4	Закрепление отсутствует
603	-	-	478844,07	2358177,47	Картометрический метод	1,4	Закрепление отсутствует
604	-	-	478845,01	2358173,16	Картометрический метод	1,4	Закрепление отсутствует
605	-	-	478856,64	2358154,75	Картометрический метод	1,4	Закрепление отсутствует
606	-	-	478858,54	2358148,30	Картометрический метод	1,4	Закрепление отсутствует
607	-	-	478857,09	2358140,66	Картометрический метод	1,4	Закрепление отсутствует
608	-	-	478853,13	2358135,37	Картометрический метод	1,4	Закрепление отсутствует
609	-	-	478848,99	2358134,19	Картометрический метод	1,4	Закрепление отсутствует
610	-	-	478843,42	2358135,39	Картометрический метод	1,4	Закрепление отсутствует
611	-	-	478824,76	2358125,58	Картометрический метод	1,4	Закрепление отсутствует
612	-	-	478808,66	2358125,94	Картометрический метод	1,4	Закрепление отсутствует
613	-	-	478768,44	2358021,31	Картометрический метод	1,4	Закрепление отсутствует
614	-	-	478729,00	2357928,47	Картометрический метод	1,4	Закрепление отсутствует
615	-	-	478682,62	2357800,70	Картометрический метод	1,4	Закрепление отсутствует
616	-	-	478641,27	2357678,20	Картометрический метод	1,4	Закрепление отсутствует

План границ объекта

Обзорная схема границ объекта



Масштаб 1:30000

Используемые условные знаки и обозначения:

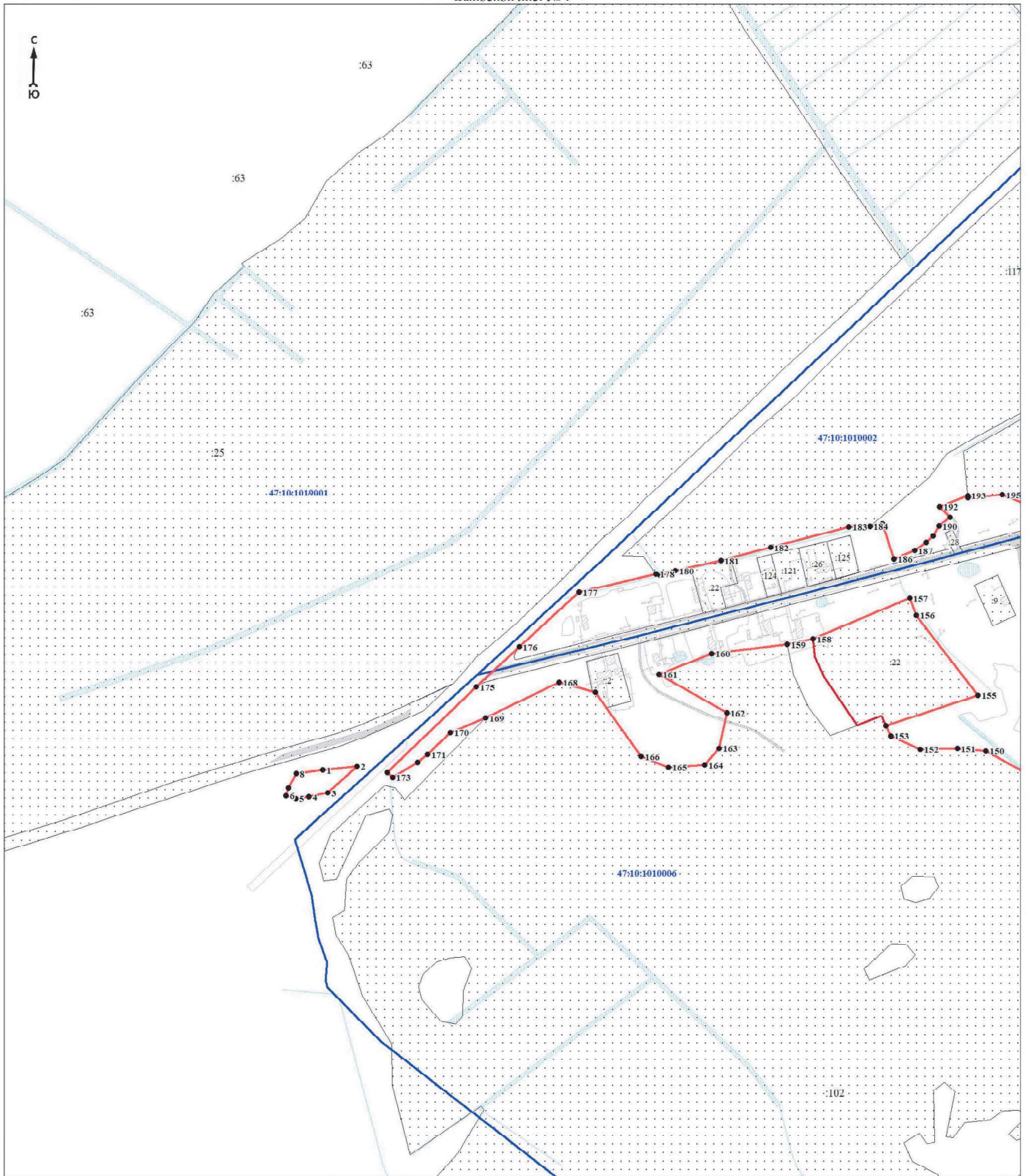
	1	- характерная точка границы объекта
		- уточняемая (изменяемая) часть границы объекта
		- существующая часть границы объекта, сведения о которой содержатся в Едином государственном реестре недвижимости
		- граница кадастрового квартала
		- граница муниципального образования
		- существующие границы земельного участка, имеющиеся в Едином государственном реестре недвижимости, сведения о которых достаточны для определения их местоположения
	30	- обозначение земельного участка, сведения о котором содержатся в Едином государственном реестре недвижимости
	47:10:000000	- номер кадастрового квартала
	1	- область и номер выносного листа

Подпись _____

Дата " ____ " _____ 20 ____ г.

Место для оттиска печати (при наличии) лица, составившего описание местоположения границ объекта

План границ объекта
Выносной лист № 1



Масштаб 1:5000

Используемые условные знаки и обозначения:

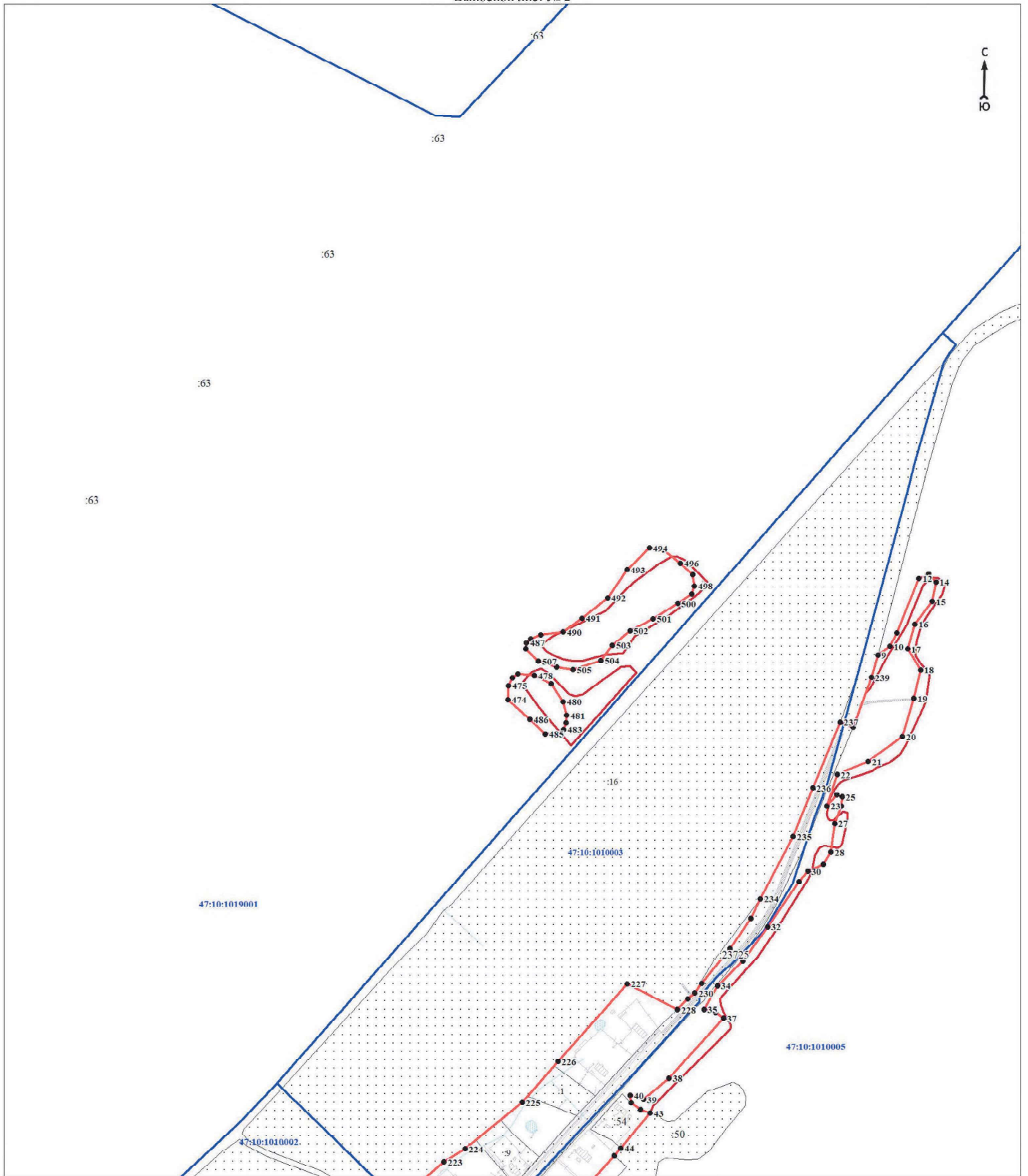
Условные обозначения представлены на обзорной схеме границ объекта

Подпись _____

Дата " " 20 г.

Место для оттиска печати (при наличии) лица, составившего описание местоположения границ объекта

План границ объекта
Выносной лист № 2



Масштаб 1:5000

Используемые условные знаки и обозначения:

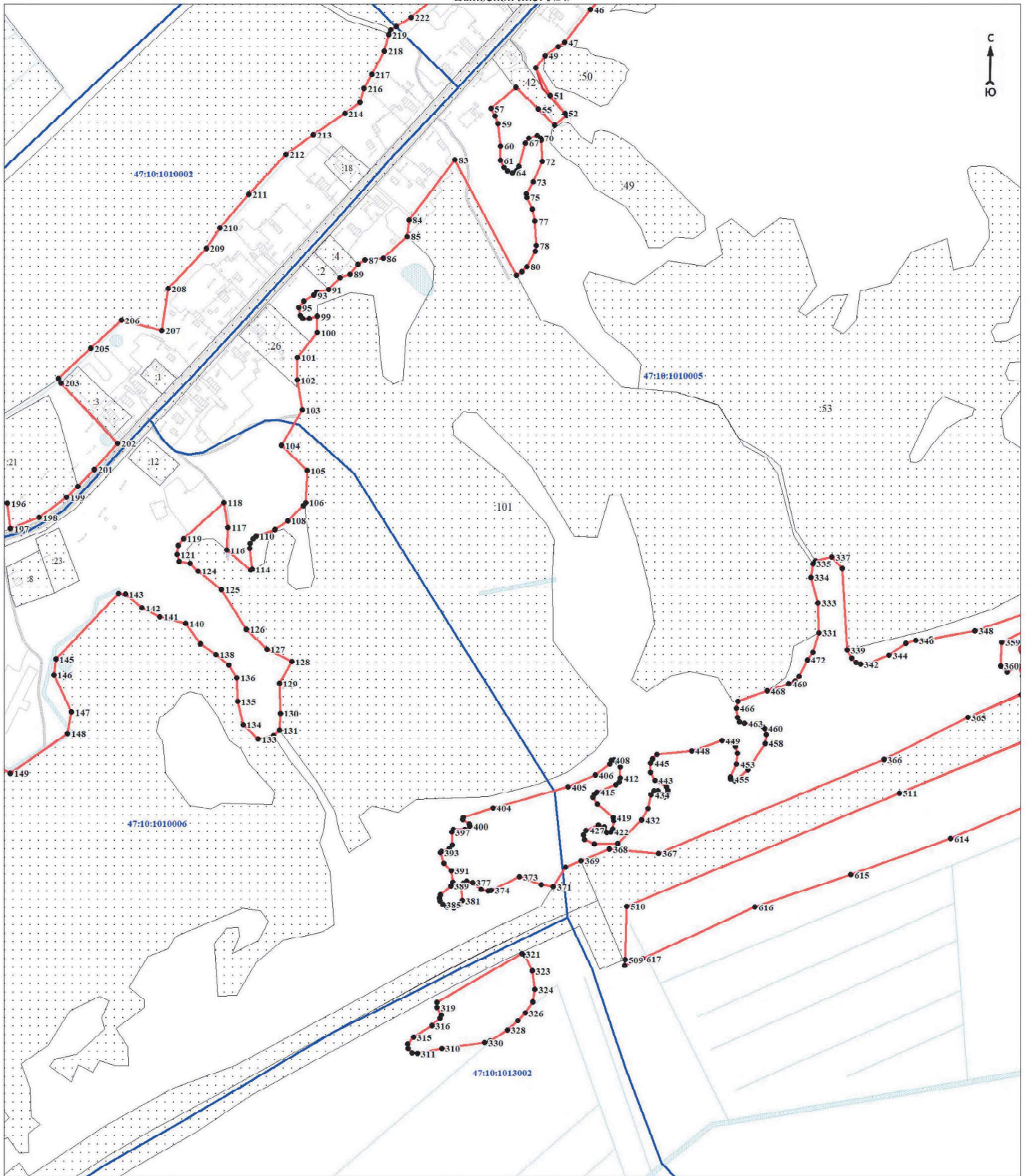
Условные обозначения представлены на обзорной схеме границ объекта

Подпись _____

Дата " " 20 г.

Место для оттиска печати (при наличии) лица, составившего описание местоположения границ объекта

План границ объекта
Выносной лист № 3



Масштаб 1:5000

Используемые условные знаки и обозначения:

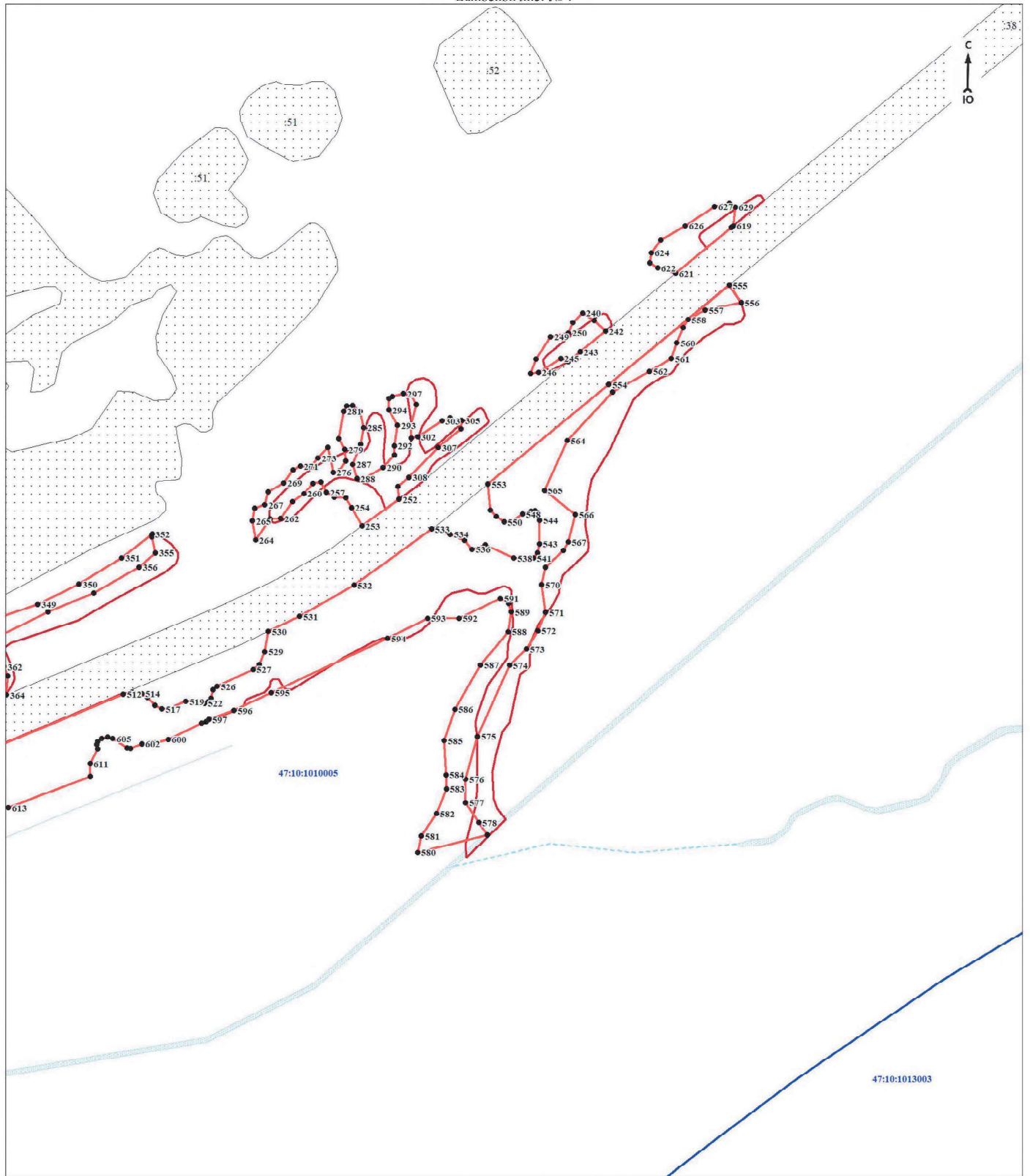
Условные обозначения представлены на обзорной схеме границ объекта

Подпись _____

Дата " " 20 г.

Место для оттиска печати (при наличии) лица, составившего описание местоположения границ объекта

План границ объекта
Выносной лист № 4



Масштаб 1:5000

Используемые условные знаки и обозначения:

Условные обозначения представлены на обзорной схеме границ объекта

Подпись _____

Дата " ____ " _____ 20 ____ г.

Место для оттиска печати (при наличии) лица, составившего описание местоположения границ объекта

ОПИСАНИЕ МЕСТОПОЛОЖЕНИЯ ГРАНИЦ

населённого пункта - деревня Вороново муниципального образования Потанинское сельское поселение Волховского
муниципального района Ленинградской области

(наименование объекта, местоположение границ которого описано (далее - объект)

Раздел 1

Сведения об объекте		
№ п/п	Характеристики объекта	Описание характеристик
1	2	3
1	Местоположение объекта	Ленинградская область, Волховский муниципальный район, Потанинское сельское поселение, деревня Вороново
2	Площадь объекта ± величина погрешности определения площади ($P \pm \Delta P$), м ²	914161 ± 4685
3	Иные характеристики объекта	-

Раздел 2

Сведения о местоположении границ объекта					
1. Система координат -					
2. Сведения о характерных точках границ объекта					
Обозначение характерных точек границ	Координаты, м		Метод определения координат характерной точки	Средняя квадратическая погрешность положения характерной точки (M), м	Описание обозначения точки на местности (при наличии)
	X	Y			
1	2	3	4	5	6
-	-	-	-	-	-
3. Сведения о характерных точках части (частей) границы объекта					
Обозначение характерных точек части границы	Координаты, м		Метод определения координат характерной точки	Средняя квадратическая погрешность положения характерной точки (M), м	Описание обозначения точки на местности (при наличии)
	X	Y			
1	2	3	4	5	6
-	-	-	-	-	-

Раздел 3

Сведения о местоположении измененных (уточненных) границ объекта							
1. Система координат МСК-47 зона 2							
2. Сведения о характерных точках границ объекта							
Обозначение характерных точек границ	Существующие координаты, м		Измененные (уточненные) координаты, м		Метод определения координат характерной точки	Средняя квадратическая погрешность положения характерной точки (M), м	Описание обозначения точки на местности (при наличии)
	X	Y	X	Y			
1	2	3	4	5	6	7	8
1	475056,79	2343454,97	474667,06	2345180,93	Картометрический метод	1,4	Закрепление отсутствует
2	475053,26	2343444,82	474663,48	2345192,12	Картометрический метод	1,4	Закрепление отсутствует
3	475053,87	2343440,99	474671,51	2345194,93	Картометрический метод	1,4	Закрепление отсутствует
4	475056,48	2343438,31	474671,45	2345195,56	Картометрический метод	1,4	Закрепление отсутствует
5	475071,19	2343431,89	474670,89	2345201,48	Картометрический метод	1,4	Закрепление отсутствует
6	475075,68	2343428,74	474667,32	2345201,23	Картометрический метод	1,4	Закрепление отсутствует
7	475084,78	2343425,19	474661,82	2345199,24	Картометрический метод	1,4	Закрепление отсутствует
8	475106,47	2343417,51	474650,26	2345234,36	Картометрический метод	1,4	Закрепление отсутствует

1	2	3	4	5	6	7	8
9	475124,54	2343413,12	474647,97	2345239,79	Картометрический метод	1,4	Закрепление отсутствует
10	475145,12	2343403,12	474646,64	2345243,61	Картометрический метод	1,4	Закрепление отсутствует
11	475148,10	2343410,82	474659,61	2345249,18	Картометрический метод	1,4	Закрепление отсутствует
12	475167,88	2343404,41	474650,88	2345275,04	Картометрический метод	1,4	Закрепление отсутствует
13	475167,40	2343402,70	474639,29	2345293,68	Картометрический метод	1,4	Закрепление отсутствует
14	475172,90	2343401,17	474624,12	2345310,27	Картометрический метод	1,4	Закрепление отсутствует
15	475173,38	2343402,88	474605,40	2345326,23	Картометрический метод	1,4	Закрепление отсутствует
16	475197,03	2343395,20	474542,03	2345366,33	Картометрический метод	1,4	Закрепление отсутствует
17	475195,35	2343390,49	474512,86	2345368,52	Картометрический метод	1,4	Закрепление отсутствует
18	475198,46	2343389,38	474491,71	2345366,90	Картометрический метод	1,4	Закрепление отсутствует
19	475200,15	2343394,07	474470,01	2345393,66	Картометрический метод	1,4	Закрепление отсутствует
20	475216,96	2343390,24	474433,60	2345436,04	Картометрический метод	1,4	Закрепление отсутствует
21	475228,77	2343385,78	474444,54	2345331,72	Картометрический метод	1,4	Закрепление отсутствует
22	475233,32	2343385,45	474447,27	2345328,24	Картометрический метод	1,4	Закрепление отсутствует
23	475238,33	2343389,72	474499,85	2345316,79	Картометрический метод	1,4	Закрепление отсутствует
24	475239,18	2343389,51	474504,78	2345314,81	Картометрический метод	1,4	Закрепление отсутствует
25	475242,23	2343388,55	474508,71	2345310,05	Картометрический метод	1,4	Закрепление отсутствует
26	475268,15	2343380,59	474512,88	2345301,95	Картометрический метод	1,4	Закрепление отсутствует
27	475285,97	2343375,13	474538,15	2345209,36	Картометрический метод	1,4	Закрепление отсутствует
28	475286,94	2343374,87	474543,67	2345206,13	Картометрический метод	1,4	Закрепление отсутствует
29	475303,13	2343371,61	474564,93	2345205,02	Картометрический метод	1,4	Закрепление отсутствует
30	475302,01	2343367,35	474587,48	2345151,62	Картометрический метод	1,4	Закрепление отсутствует
31	475301,64	2343366,10	474614,56	2345085,40	Картометрический метод	1,4	Закрепление отсутствует
32	475303,65	2343365,36	474623,20	2345054,74	Картометрический метод	1,4	Закрепление отсутствует
33	475333,91	2343354,31	474627,96	2345029,49	Картометрический метод	1,4	Закрепление отсутствует
34	475369,33	2343341,26	474630,74	2344998,07	Картометрический метод	1,4	Закрепление отсутствует
35	475380,22	2343337,25	474629,63	2344949,55	Картометрический метод	1,4	Закрепление отсутствует
36	475420,98	2343320,86	474626,50	2344903,68	Картометрический метод	1,4	Закрепление отсутствует
37	475446,76	2343312,95	474596,00	2344905,71	Картометрический метод	1,4	Закрепление отсутствует
38	475467,36	2343306,47	474592,49	2344857,98	Картометрический метод	1,4	Закрепление отсутствует
39	475488,32	2343301,97	474602,33	2344829,51	Картометрический метод	1,4	Закрепление отсутствует
40	475494,04	2343301,62	474580,15	2344793,84	Картометрический метод	1,4	Закрепление отсутствует
41	475498,39	2343307,06	474578,61	2344774,78	Картометрический метод	1,4	Закрепление отсутствует
42	475476,89	2343316,26	474620,66	2344770,98	Картометрический метод	1,4	Закрепление отсутствует
43	475467,08	2343325,81	474612,89	2344709,92	Картометрический метод	1,4	Закрепление отсутствует
44	475448,67	2343335,01	474591,34	2344732,91	Картометрический метод	1,4	Закрепление отсутствует

1	2	3	4	5	6	7	8
45	475430,93	2343341,74	474565,89	2344712,50	Картометрический метод	1,4	Закрепление отсутствует
46	475408,22	2343348,97	474560,68	2344703,62	Картометрический метод	1,4	Закрепление отсутствует
47	475393,37	2343353,39	474560,70	2344690,72	Картометрический метод	1,4	Закрепление отсутствует
48	475387,48	2343355,75	474552,81	2344668,17	Картометрический метод	1,4	Закрепление отсутствует
49	475390,65	2343363,81	474555,16	2344663,20	Картометрический метод	1,4	Закрепление отсутствует
50	475378,41	2343368,52	474562,66	2344655,70	Картометрический метод	1,4	Закрепление отсутствует
51	475370,08	2343369,07	474563,81	2344651,99	Картометрический метод	1,4	Закрепление отсутствует
52	475379,19	2343391,02	474563,20	2344638,81	Картометрический метод	1,4	Закрепление отсутствует
53	475337,09	2343409,18	474557,42	2344627,87	Картометрический метод	1,4	Закрепление отсутствует
54	475314,06	2343418,90	474557,89	2344621,72	Картометрический метод	1,4	Закрепление отсутствует
55	475304,97	2343422,60	474560,24	2344616,76	Картометрический метод	1,4	Закрепление отсутствует
56	475278,08	2343432,36	474568,32	2344607,14	Картометрический метод	1,4	Закрепление отсутствует
57	475251,58	2343443,66	474567,55	2344601,79	Картометрический метод	1,4	Закрепление отсутствует
58	475246,89	2343445,67	474575,70	2344600,61	Картометрический метод	1,4	Закрепление отсутствует
59	475187,69	2343470,59	474582,17	2344594,75	Картометрический метод	1,4	Закрепление отсутствует
60	475189,29	2343474,53	474589,73	2344584,85	Картометрический метод	1,4	Закрепление отсутствует
61	475182,46	2343477,28	474586,80	2344573,23	Картометрический метод	1,4	Закрепление отсутствует
62	475180,87	2343473,34	474566,08	2344589,94	Картометрический метод	1,4	Закрепление отсутствует
63	475138,85	2343489,95	474545,37	2344606,65	Картометрический метод	1,4	Закрепление отсутствует
64	475137,16	2343489,61	474531,38	2344577,21	Картометрический метод	1,4	Закрепление отсутствует
65	475135,93	2343489,37	474523,38	2344574,53	Картометрический метод	1,4	Закрепление отсутствует
66	475131,63	2343488,51	474514,79	2344579,29	Картометрический метод	1,4	Закрепление отсутствует
67	475101,13	2343495,54	474504,60	2344609,11	Картометрический метод	1,4	Закрепление отсутствует
68	475095,14	2343497,32	474490,20	2344616,08	Картометрический метод	1,4	Закрепление отсутствует
69	475090,62	2343497,34	474485,15	2344610,45	Картометрический метод	1,4	Закрепление отсутствует
70	475084,78	2343494,06	474475,05	2344608,67	Картометрический метод	1,4	Закрепление отсутствует
71	475080,15	2343490,08	474471,59	2344604,06	Картометрический метод	1,4	Закрепление отсутствует
72	475062,12	2343476,54	474458,56	2344595,13	Картометрический метод	1,4	Закрепление отсутствует
73	475062,24	2343474,82	474458,35	2344586,09	Картометрический метод	1,4	Закрепление отсутствует
74	-	-	474465,37	2344577,54	Картометрический метод	1,4	Закрепление отсутствует
75	-	-	474467,69	2344571,07	Картометрический метод	1,4	Закрепление отсутствует
76	-	-	474458,21	2344551,17	Картометрический метод	1,4	Закрепление отсутствует
77	-	-	474451,20	2344551,09	Картометрический метод	1,4	Закрепление отсутствует
78	-	-	474449,68	2344550,45	Картометрический метод	1,4	Закрепление отсутствует
79	-	-	474449,11	2344547,45	Картометрический метод	1,4	Закрепление отсутствует
80	-	-	474456,29	2344537,90	Картометрический метод	1,4	Закрепление отсутствует

1	2	3	4	5	6	7	8
81	-	-	474463,26	2344536,10	Картометрический метод	1,4	Закрепление отсутствует
82	-	-	474464,69	2344533,81	Картометрический метод	1,4	Закрепление отсутствует
83	-	-	474458,91	2344518,06	Картометрический метод	1,4	Закрепление отсутствует
84	-	-	474494,05	2344504,33	Картометрический метод	1,4	Закрепление отсутствует
85	-	-	474492,43	2344499,11	Картометрический метод	1,4	Закрепление отсутствует
86	-	-	474489,83	2344497,02	Картометрический метод	1,4	Закрепление отсутствует
87	-	-	474482,90	2344499,97	Картометрический метод	1,4	Закрепление отсутствует
88	-	-	474452,74	2344484,46	Картометрический метод	1,4	Закрепление отсутствует
89	-	-	474417,09	2344463,06	Картометрический метод	1,4	Закрепление отсутствует
90	-	-	474378,33	2344442,47	Картометрический метод	1,4	Закрепление отсутствует
91	-	-	474383,39	2344427,46	Картометрический метод	1,4	Закрепление отсутствует
92	-	-	474383,39	2344419,65	Картометрический метод	1,4	Закрепление отсутствует
93	-	-	474368,44	2344408,33	Картометрический метод	1,4	Закрепление отсутствует
94	-	-	474364,32	2344406,67	Картометрический метод	1,4	Закрепление отсутствует
95	-	-	474354,46	2344409,23	Картометрический метод	1,4	Закрепление отсутствует
96	-	-	474349,79	2344408,46	Картометрический метод	1,4	Закрепление отсутствует
97	-	-	474344,93	2344411,77	Картометрический метод	1,4	Закрепление отсутствует
98	-	-	474341,11	2344423,21	Картометрический метод	1,4	Закрепление отсутствует
99	-	-	474339,39	2344424,11	Картометрический метод	1,4	Закрепление отсутствует
100	-	-	474316,00	2344416,53	Картометрический метод	1,4	Закрепление отсутствует
101	-	-	474313,92	2344414,55	Картометрический метод	1,4	Закрепление отсутствует
102	-	-	474315,74	2344405,48	Картометрический метод	1,4	Закрепление отсутствует
103	-	-	474320,48	2344396,07	Картометрический метод	1,4	Закрепление отсутствует
104	-	-	474326,77	2344377,29	Картометрический метод	1,4	Закрепление отсутствует
105	-	-	474333,48	2344365,78	Картометрический метод	1,4	Закрепление отсутствует
106	-	-	474337,04	2344355,81	Картометрический метод	1,4	Закрепление отсутствует
107	-	-	474346,81	2344339,64	Картометрический метод	1,4	Закрепление отсутствует
108	-	-	474373,62	2344303,01	Картометрический метод	1,4	Закрепление отсутствует
109	-	-	474385,12	2344296,34	Картометрический метод	1,4	Закрепление отсутствует
110	-	-	474391,19	2344294,74	Картометрический метод	1,4	Закрепление отсутствует
111	-	-	474395,46	2344290,86	Картометрический метод	1,4	Закрепление отсутствует
112	-	-	474400,77	2344280,56	Картометрический метод	1,4	Закрепление отсутствует
113	-	-	474404,45	2344276,40	Картометрический метод	1,4	Закрепление отсутствует
114	-	-	474412,96	2344271,57	Картометрический метод	1,4	Закрепление отсутствует
115	-	-	474417,29	2344270,30	Картометрический метод	1,4	Закрепление отсутствует
116	-	-	474429,88	2344273,51	Картометрический метод	1,4	Закрепление отсутствует

1	2	3	4	5	6	7	8
117	-	-	474438,23	2344269,83	Картометрический метод	1,4	Закрепление отсутствует
118	-	-	474450,34	2344251,80	Картометрический метод	1,4	Закрепление отсутствует
119	-	-	474467,96	2344234,27	Картометрический метод	1,4	Закрепление отсутствует
120	-	-	474468,72	2344229,60	Картометрический метод	1,4	Закрепление отсутствует
121	-	-	474466,88	2344225,28	Картометрический метод	1,4	Закрепление отсутствует
122	-	-	474457,08	2344215,09	Картометрический метод	1,4	Закрепление отсутствует
123	-	-	474445,96	2344200,49	Картометрический метод	1,4	Закрепление отсутствует
124	-	-	474444,40	2344196,16	Картометрический метод	1,4	Закрепление отсутствует
125	-	-	474444,23	2344188,30	Картометрический метод	1,4	Закрепление отсутствует
126	-	-	474442,13	2344185,45	Картометрический метод	1,4	Закрепление отсутствует
127	-	-	474435,67	2344183,57	Картометрический метод	1,4	Закрепление отсутствует
128	-	-	474423,37	2344192,27	Картометрический метод	1,4	Закрепление отсутствует
129	-	-	474413,49	2344204,08	Картометрический метод	1,4	Закрепление отсутствует
130	-	-	474412,15	2344209,06	Картометрический метод	1,4	Закрепление отсутствует
131	-	-	474414,37	2344217,16	Картометрический метод	1,4	Закрепление отсутствует
132	-	-	474413,61	2344221,83	Картометрический метод	1,4	Закрепление отсутствует
133	-	-	474397,73	2344241,10	Картометрический метод	1,4	Закрепление отсутствует
134	-	-	474390,58	2344246,80	Картометрический метод	1,4	Закрепление отсутствует
135	-	-	474377,48	2344248,71	Картометрический метод	1,4	Закрепление отсутствует
136	-	-	474370,87	2344247,51	Картометрический метод	1,4	Закрепление отсутствует
137	-	-	474365,03	2344241,29	Картометрический метод	1,4	Закрепление отсутствует
138	-	-	474359,30	2344240,41	Картометрический метод	1,4	Закрепление отсутствует
139	-	-	474352,62	2344241,57	Картометрический метод	1,4	Закрепление отсутствует
140	-	-	474347,34	2344245,04	Картометрический метод	1,4	Закрепление отсутствует
141	-	-	474336,20	2344256,69	Картометрический метод	1,4	Закрепление отсутствует
142	-	-	474330,90	2344259,49	Картометрический метод	1,4	Закрепление отсутствует
143	-	-	474326,55	2344259,92	Картометрический метод	1,4	Закрепление отсутствует
144	-	-	474314,70	2344254,82	Картометрический метод	1,4	Закрепление отсутствует
145	-	-	474303,01	2344257,45	Картометрический метод	1,4	Закрепление отсутствует
146	-	-	474297,05	2344260,93	Картометрический метод	1,4	Закрепление отсутствует
147	-	-	474292,70	2344261,03	Картометрический метод	1,4	Закрепление отсутствует
148	-	-	474276,12	2344256,19	Картометрический метод	1,4	Закрепление отсутствует
149	-	-	474270,65	2344246,42	Картометрический метод	1,4	Закрепление отсутствует
150	-	-	474270,49	2344239,43	Картометрический метод	1,4	Закрепление отсутствует
151	-	-	474273,26	2344232,99	Картометрический метод	1,4	Закрепление отсутствует
152	-	-	474277,29	2344231,13	Картометрический метод	1,4	Закрепление отсутствует

1	2	3	4	5	6	7	8
153	-	-	474284,87	2344231,54	Картометрический метод	1,4	Закрепление отсутствует
154	-	-	474295,85	2344228,38	Картометрический метод	1,4	Закрепление отсутствует
155	-	-	474295,44	2344210,35	Картометрический метод	1,4	Закрепление отсутствует
156	-	-	474296,44	2344202,17	Картометрический метод	1,4	Закрепление отсутствует
157	-	-	474299,22	2344196,88	Картометрический метод	1,4	Закрепление отсутствует
158	-	-	474304,39	2344193,86	Картометрический метод	1,4	Закрепление отсутствует
159	-	-	474315,99	2344191,26	Картометрический метод	1,4	Закрепление отсутствует
160	-	-	474323,75	2344181,78	Картометрический метод	1,4	Закрепление отсутствует
161	-	-	474334,13	2344176,88	Картометрический метод	1,4	Закрепление отсутствует
162	-	-	474338,79	2344177,35	Картометрический метод	1,4	Закрепление отсутствует
163	-	-	474347,69	2344184,72	Картометрический метод	1,4	Закрепление отсутствует
164	-	-	474355,34	2344188,04	Картометрический метод	1,4	Закрепление отсутствует
165	-	-	474369,88	2344187,12	Картометрический метод	1,4	Закрепление отсутствует
166	-	-	474389,79	2344192,50	Картометрический метод	1,4	Закрепление отсутствует
167	-	-	474395,00	2344191,21	Картометрический метод	1,4	Закрепление отсутствует
168	-	-	474396,69	2344188,27	Картометрический метод	1,4	Закрепление отсутствует
169	-	-	474395,40	2344183,05	Картометрический метод	1,4	Закрепление отсутствует
170	-	-	474397,21	2344179,23	Картометрический метод	1,4	Закрепление отсутствует
171	-	-	474402,10	2344176,80	Картометрический метод	1,4	Закрепление отсутствует
172	-	-	474409,66	2344175,74	Картометрический метод	1,4	Закрепление отсутствует
173	-	-	474434,82	2344159,80	Картометрический метод	1,4	Закрепление отсутствует
174	-	-	474436,19	2344156,28	Картометрический метод	1,4	Закрепление отсутствует
175	-	-	474434,37	2344152,56	Картометрический метод	1,4	Закрепление отсутствует
176	-	-	474421,00	2344137,24	Картометрический метод	1,4	Закрепление отсутствует
177	-	-	474420,90	2344133,19	Картометрический метод	1,4	Закрепление отсутствует
178	-	-	474423,09	2344127,35	Картометрический метод	1,4	Закрепление отсутствует
179	-	-	474439,76	2344109,59	Картометрический метод	1,4	Закрепление отсутствует
180	-	-	474487,44	2344073,87	Картометрический метод	1,4	Закрепление отсутствует
181	-	-	474505,84	2344066,79	Картометрический метод	1,4	Закрепление отсутствует
182	-	-	474519,10	2344064,00	Картометрический метод	1,4	Закрепление отсутствует
183	-	-	474527,20	2344064,10	Картометрический метод	1,4	Закрепление отсутствует
184	-	-	474538,57	2344067,32	Картометрический метод	1,4	Закрепление отсутствует
185	-	-	474564,08	2344081,08	Картометрический метод	1,4	Закрепление отсутствует
186	-	-	474571,34	2344082,07	Картометрический метод	1,4	Закрепление отсутствует
187	-	-	474572,45	2344080,31	Картометрический метод	1,4	Закрепление отсутствует
188	-	-	474571,22	2344076,88	Картометрический метод	1,4	Закрепление отсутствует

1	2	3	4	5	6	7	8
189	-	-	474540,72	2344047,74	Картометрический метод	1,4	Закрепление отсутствует
190	-	-	474535,92	2344040,32	Картометрический метод	1,4	Закрепление отсутствует
191	-	-	474531,30	2344028,60	Картометрический метод	1,4	Закрепление отсутствует
192	-	-	474530,16	2344016,77	Картометрический метод	1,4	Закрепление отсутствует
193	-	-	474533,81	2343998,22	Картометрический метод	1,4	Закрепление отсутствует
194	-	-	474539,20	2343980,15	Картометрический метод	1,4	Закрепление отсутствует
195	-	-	474555,52	2343947,05	Картометрический метод	1,4	Закрепление отсутствует
196	-	-	474560,07	2343930,16	Картометрический метод	1,4	Закрепление отсутствует
197	-	-	474566,15	2343916,45	Картометрический метод	1,4	Закрепление отсутствует
198	-	-	474588,29	2343904,71	Картометрический метод	1,4	Закрепление отсутствует
199	-	-	474580,13	2343887,08	Картометрический метод	1,4	Закрепление отсутствует
200	-	-	474576,02	2343878,20	Картометрический метод	1,4	Закрепление отсутствует
201	-	-	474583,31	2343869,62	Картометрический метод	1,4	Закрепление отсутствует
202	-	-	474590,52	2343862,33	Картометрический метод	1,4	Закрепление отсутствует
203	-	-	474591,05	2343854,25	Картометрический метод	1,4	Закрепление отсутствует
204	-	-	474593,84	2343845,18	Картометрический метод	1,4	Закрепление отсутствует
205	-	-	474600,36	2343839,06	Картометрический метод	1,4	Закрепление отсутствует
206	-	-	474585,17	2343829,43	Картометрический метод	1,4	Закрепление отсутствует
207	-	-	474580,70	2343827,08	Картометрический метод	1,4	Закрепление отсутствует
208	-	-	474574,15	2343822,66	Картометрический метод	1,4	Закрепление отсутствует
209	-	-	474568,00	2343811,95	Картометрический метод	1,4	Закрепление отсутствует
210	-	-	474515,28	2343824,80	Картометрический метод	1,4	Закрепление отсутствует
211	-	-	474505,91	2343782,78	Картометрический метод	1,4	Закрепление отсутствует
212	-	-	474502,37	2343772,56	Картометрический метод	1,4	Закрепление отсутствует
213	-	-	474501,03	2343769,93	Картометрический метод	1,4	Закрепление отсутствует
214	-	-	474482,83	2343775,93	Картометрический метод	1,4	Закрепление отсутствует
215	-	-	474472,89	2343747,98	Картометрический метод	1,4	Закрепление отсутствует
216	-	-	474468,88	2343745,78	Картометрический метод	1,4	Закрепление отсутствует
217	-	-	474443,29	2343758,81	Картометрический метод	1,4	Закрепление отсутствует
218	-	-	474361,97	2343789,02	Картометрический метод	1,4	Закрепление отсутствует
219	-	-	474354,38	2343793,81	Картометрический метод	1,4	Закрепление отсутствует
220	-	-	474347,49	2343801,00	Картометрический метод	1,4	Закрепление отсутствует
221	-	-	474337,54	2343784,17	Картометрический метод	1,4	Закрепление отсутствует
222	-	-	474281,44	2343792,75	Картометрический метод	1,4	Закрепление отсутствует
223	-	-	474225,64	2343807,55	Картометрический метод	1,4	Закрепление отсутствует
224	-	-	474211,67	2343814,74	Картометрический метод	1,4	Закрепление отсутствует

1	2	3	4	5	6	7	8
225	-	-	474207,91	2343818,66	Картометрический метод	1,4	Закрепление отсутствует
226	-	-	474203,90	2343818,14	Картометрический метод	1,4	Закрепление отсутствует
227	-	-	474200,54	2343814,06	Картометрический метод	1,4	Закрепление отсутствует
228	-	-	474192,22	2343816,60	Картометрический метод	1,4	Закрепление отсутствует
229	-	-	474190,89	2343813,67	Картометрический метод	1,4	Закрепление отсутствует
230	-	-	474176,04	2343774,77	Картометрический метод	1,4	Закрепление отсутствует
231	-	-	474175,62	2343773,74	Картометрический метод	1,4	Закрепление отсутствует
232	-	-	474173,43	2343768,68	Картометрический метод	1,4	Закрепление отсутствует
233	-	-	474173,35	2343768,47	Картометрический метод	1,4	Закрепление отсутствует
234	-	-	474133,98	2343776,29	Картометрический метод	1,4	Закрепление отсутствует
235	-	-	474133,63	2343774,55	Картометрический метод	1,4	Закрепление отсутствует
236	-	-	474098,03	2343781,44	Картометрический метод	1,4	Закрепление отсутствует
237	-	-	474070,80	2343778,71	Картометрический метод	1,4	Закрепление отсутствует
238	-	-	474054,09	2343772,60	Картометрический метод	1,4	Закрепление отсутствует
239	-	-	474050,14	2343776,88	Картометрический метод	1,4	Закрепление отсутствует
240	-	-	474003,73	2343786,87	Картометрический метод	1,4	Закрепление отсутствует
241	-	-	473970,79	2343789,76	Картометрический метод	1,4	Закрепление отсутствует
242	-	-	473957,51	2343788,66	Картометрический метод	1,4	Закрепление отсутствует
243	-	-	473959,46	2343805,85	Картометрический метод	1,4	Закрепление отсутствует
244	-	-	473923,47	2343816,13	Картометрический метод	1,4	Закрепление отсутствует
245	-	-	473916,71	2343767,75	Картометрический метод	1,4	Закрепление отсутствует
246	-	-	473966,86	2343758,98	Картометрический метод	1,4	Закрепление отсутствует
247	-	-	474028,81	2343744,81	Картометрический метод	1,4	Закрепление отсутствует
248	-	-	474058,57	2343741,06	Картометрический метод	1,4	Закрепление отсутствует
249	-	-	474152,42	2343722,93	Картометрический метод	1,4	Закрепление отсутствует
250	-	-	474175,97	2343720,56	Картометрический метод	1,4	Закрепление отсутствует
251	-	-	474193,97	2343714,30	Картометрический метод	1,4	Закрепление отсутствует
252	-	-	474219,18	2343712,50	Картометрический метод	1,4	Закрепление отсутствует
253	-	-	474276,07	2343701,36	Картометрический метод	1,4	Закрепление отсутствует
254	-	-	474307,09	2343698,80	Картометрический метод	1,4	Закрепление отсутствует
255	-	-	474323,90	2343693,20	Картометрический метод	1,4	Закрепление отсутствует
256	-	-	474332,83	2343693,91	Картометрический метод	1,4	Закрепление отсутствует
257	-	-	474412,32	2343680,05	Картометрический метод	1,4	Закрепление отсутствует
258	-	-	474473,23	2343671,05	Картометрический метод	1,4	Закрепление отсутствует
259	-	-	474526,53	2343658,13	Картометрический метод	1,4	Закрепление отсутствует
260	-	-	474529,31	2343657,41	Картометрический метод	1,4	Закрепление отсутствует

1	2	3	4	5	6	7	8
261	-	-	474535,74	2343656,60	Картометрический метод	1,4	Закрепление отсутствует
262	-	-	474538,54	2343656,25	Картометрический метод	1,4	Закрепление отсутствует
263	-	-	474561,64	2343655,50	Картометрический метод	1,4	Закрепление отсутствует
264	-	-	474577,53	2343651,06	Картометрический метод	1,4	Закрепление отсутствует
265	-	-	474590,48	2343650,53	Картометрический метод	1,4	Закрепление отсутствует
266	-	-	474604,35	2343645,10	Картометрический метод	1,4	Закрепление отсутствует
267	-	-	474620,43	2343642,16	Картометрический метод	1,4	Закрепление отсутствует
268	-	-	474631,36	2343637,88	Картометрический метод	1,4	Закрепление отсутствует
269	-	-	474652,65	2343638,75	Картометрический метод	1,4	Закрепление отсутствует
270	-	-	474656,19	2343639,66	Картометрический метод	1,4	Закрепление отсутствует
271	-	-	474660,69	2343647,41	Картометрический метод	1,4	Закрепление отсутствует
272	-	-	474659,45	2343659,88	Картометрический метод	1,4	Закрепление отсутствует
273	-	-	474632,34	2343707,65	Картометрический метод	1,4	Закрепление отсутствует
274	-	-	474626,42	2343725,83	Картометрический метод	1,4	Закрепление отсутствует
275	-	-	474625,89	2343758,27	Картометрический метод	1,4	Закрепление отсутствует
276	-	-	474618,75	2343779,23	Картометрический метод	1,4	Закрепление отсутствует
277	-	-	474615,31	2343784,65	Картометрический метод	1,4	Закрепление отсутствует
278	-	-	474623,95	2343784,71	Картометрический метод	1,4	Закрепление отсутствует
279	-	-	474627,08	2343788,19	Картометрический метод	1,4	Закрепление отсутствует
280	-	-	474630,59	2343797,26	Картометрический метод	1,4	Закрепление отсутствует
281	-	-	474632,23	2343810,61	Картометрический метод	1,4	Закрепление отсутствует
282	-	-	474641,01	2343839,37	Картометрический метод	1,4	Закрепление отсутствует
283	-	-	474648,13	2343846,72	Картометрический метод	1,4	Закрепление отсутствует
284	-	-	474658,99	2343865,60	Картометрический метод	1,4	Закрепление отсутствует
285	-	-	474703,83	2343925,96	Картометрический метод	1,4	Закрепление отсутствует
286	-	-	474710,22	2343929,00	Картометрический метод	1,4	Закрепление отсутствует
287	-	-	474777,36	2343982,08	Картометрический метод	1,4	Закрепление отсутствует
288	-	-	474808,73	2344010,89	Картометрический метод	1,4	Закрепление отсутствует
289	-	-	474818,94	2344030,86	Картометрический метод	1,4	Закрепление отсутствует
290	-	-	474824,71	2344055,05	Картометрический метод	1,4	Закрепление отсутствует
291	-	-	474828,29	2344084,52	Картометрический метод	1,4	Закрепление отсутствует
292	-	-	474828,84	2344108,82	Картометрический метод	1,4	Закрепление отсутствует
293	-	-	474826,38	2344128,57	Картометрический метод	1,4	Закрепление отсутствует
294	-	-	474813,02	2344176,19	Картометрический метод	1,4	Закрепление отсутствует
295	-	-	474803,29	2344201,92	Картометрический метод	1,4	Закрепление отсутствует
296	-	-	474786,81	2344232,24	Картометрический метод	1,4	Закрепление отсутствует

1	2	3	4	5	6	7	8
297	-	-	474775,69	2344242,67	Картометрический метод	1,4	Закрепление отсутствует
298	-	-	474773,18	2344247,65	Картометрический метод	1,4	Закрепление отсутствует
299	-	-	474757,50	2344261,09	Картометрический метод	1,4	Закрепление отсутствует
300	-	-	474738,29	2344273,16	Картометрический метод	1,4	Закрепление отсутствует
301	-	-	474726,33	2344276,28	Картометрический метод	1,4	Закрепление отсутствует
302	-	-	474710,60	2344287,10	Картометрический метод	1,4	Закрепление отсутствует
303	-	-	474670,94	2344308,64	Картометрический метод	1,4	Закрепление отсутствует
304	-	-	474630,65	2344336,25	Картометрический метод	1,4	Закрепление отсутствует
305	-	-	474602,96	2344362,15	Картометрический метод	1,4	Закрепление отсутствует
306	-	-	474588,63	2344381,91	Картометрический метод	1,4	Закрепление отсутствует
307	-	-	474574,29	2344429,88	Картометрический метод	1,4	Закрепление отсутствует
308	-	-	474571,92	2344473,54	Картометрический метод	1,4	Закрепление отсутствует
309	-	-	474575,09	2344494,94	Картометрический метод	1,4	Закрепление отсутствует
310	-	-	474580,93	2344515,60	Картометрический метод	1,4	Закрепление отсутствует
311	-	-	474594,18	2344536,79	Картометрический метод	1,4	Закрепление отсутствует
312	-	-	474627,94	2344574,93	Картометрический метод	1,4	Закрепление отсутствует
313	-	-	474658,37	2344597,79	Картометрический метод	1,4	Закрепление отсутствует
314	-	-	474695,12	2344618,61	Картометрический метод	1,4	Закрепление отсутствует
315	-	-	474765,51	2344667,73	Картометрический метод	1,4	Закрепление отсутствует
316	-	-	474815,97	2344712,86	Картометрический метод	1,4	Закрепление отсутствует
317	-	-	474865,01	2344759,99	Картометрический метод	1,4	Закрепление отсутствует
318	-	-	474882,22	2344784,56	Картометрический метод	1,4	Закрепление отсутствует
319	-	-	474895,48	2344812,35	Картометрический метод	1,4	Закрепление отсутствует
320	-	-	474898,23	2344822,03	Картометрический метод	1,4	Закрепление отсутствует
321	-	-	474899,39	2344837,04	Картометрический метод	1,4	Закрепление отсутствует
322	-	-	474897,75	2344868,51	Картометрический метод	1,4	Закрепление отсутствует
323	-	-	474894,50	2344884,58	Картометрический метод	1,4	Закрепление отсутствует
324	-	-	474889,02	2344902,04	Картометрический метод	1,4	Закрепление отсутствует
325	-	-	474883,52	2344915,19	Картометрический метод	1,4	Закрепление отсутствует
326	-	-	474873,21	2344930,31	Картометрический метод	1,4	Закрепление отсутствует
327	-	-	474864,05	2344940,93	Картометрический метод	1,4	Закрепление отсутствует
328	-	-	474834,82	2344965,98	Картометрический метод	1,4	Закрепление отсутствует
329	-	-	474776,13	2345008,16	Картометрический метод	1,4	Закрепление отсутствует
330	-	-	474756,07	2345025,26	Картометрический метод	1,4	Закрепление отсутствует
331	-	-	474730,97	2345056,92	Картометрический метод	1,4	Закрепление отсутствует
332	-	-	474708,89	2345090,03	Картометрический метод	1,4	Закрепление отсутствует

1	2	3	4	5	6	7	8
333	-	-	474689,62	2345147,22	Картометрический метод	1,4	Закрепление отсутствует
334	-	-	474685,41	2345174,04	Картометрический метод	1,4	Закрепление отсутствует
335	-	-	474671,37	2345167,61	Картометрический метод	1,4	Закрепление отсутствует
1	475056,79	2343454,97	474667,06	2345180,93	Картометрический метод	1,4	Закрепление отсутствует
336	475416,95	2343427,71	475427,32	2343452,30	Картометрический метод	1,4	Закрепление отсутствует
337	475406,05	2343462,79	475406,05	2343462,79	Картометрический метод	1,4	Закрепление отсутствует
338	475406,05	2343476,22	475406,05	2343476,22	Картометрический метод	1,4	Закрепление отсутствует
339	475376,23	2343484,57	475376,23	2343484,57	Картометрический метод	1,4	Закрепление отсутствует
340	475367,90	2343490,59	475367,90	2343490,59	Картометрический метод	1,4	Закрепление отсутствует
341	475322,54	2343506,94	475339,13	2343500,07	Картометрический метод	1,4	Закрепление отсутствует
342	475316,10	2343509,70	475316,05	2343511,02	Картометрический метод	1,4	Закрепление отсутствует
343	475308,11	2343513,23	475281,27	2343524,47	Картометрический метод	1,4	Закрепление отсутствует
344	475277,95	2343524,81	475277,95	2343524,81	Картометрический метод	1,4	Закрепление отсутствует
345	475276,41	2343521,65	475243,27	2343538,45	Картометрический метод	1,4	Закрепление отсутствует
346	475270,70	2343523,48	475241,68	2343541,95	Картометрический метод	1,4	Закрепление отсутствует
347	475270,91	2343524,72	475223,55	2343546,71	Картометрический метод	1,4	Закрепление отсутствует
348	475265,78	2343526,63	475216,09	2343549,81	Картометрический метод	1,4	Закрепление отсутствует
349	475243,61	2343536,05	475203,59	2343557,93	Картометрический метод	1,4	Закрепление отсутствует
350	475056,47	2343618,04	475056,47	2343618,04	Картометрический метод	1,4	Закрепление отсутствует
351	475006,77	2343643,42	475006,77	2343643,42	Картометрический метод	1,4	Закрепление отсутствует
352	-	-	474972,44	2343739,37	Картометрический метод	1,4	Закрепление отсутствует
353	474942,27	2343818,34	474942,27	2343818,34	Картометрический метод	1,4	Закрепление отсутствует
354	474956,45	2343826,53	474956,45	2343826,53	Картометрический метод	1,4	Закрепление отсутствует
355	474965,80	2343837,19	474965,80	2343837,19	Картометрический метод	1,4	Закрепление отсутствует
356	474969,65	2343839,12	474969,65	2343839,12	Картометрический метод	1,4	Закрепление отсутствует
357	474973,92	2343838,00	474973,92	2343838,00	Картометрический метод	1,4	Закрепление отсутствует
358	474977,90	2343834,88	474977,90	2343834,88	Картометрический метод	1,4	Закрепление отсутствует
359	474980,42	2343834,58	474980,42	2343834,58	Картометрический метод	1,4	Закрепление отсутствует
360	474983,24	2343836,28	474983,24	2343836,28	Картометрический метод	1,4	Закрепление отсутствует
361	474984,32	2343838,79	474984,32	2343838,79	Картометрический метод	1,4	Закрепление отсутствует
362	474982,89	2343842,87	474982,89	2343842,87	Картометрический метод	1,4	Закрепление отсутствует
363	474977,21	2343849,07	474977,21	2343849,07	Картометрический метод	1,4	Закрепление отсутствует
364	474974,80	2343854,18	474974,80	2343854,18	Картометрический метод	1,4	Закрепление отсутствует
365	474973,48	2343862,80	474973,48	2343862,80	Картометрический метод	1,4	Закрепление отсутствует
366	474975,68	2343870,83	474975,68	2343870,83	Картометрический метод	1,4	Закрепление отсутствует
367	474982,36	2343876,97	474982,36	2343876,97	Картометрический метод	1,4	Закрепление отсутствует

1	2	3	4	5	6	7	8
368	474981,92	2343880,01	474981,92	2343880,01	Картометрический метод	1,4	Закрепление отсутствует
369	474977,72	2343884,15	474977,72	2343884,15	Картометрический метод	1,4	Закрепление отсутствует
370	474977,28	2343887,95	474977,28	2343887,95	Картометрический метод	1,4	Закрепление отсутствует
371	474980,23	2343894,71	474980,23	2343894,71	Картометрический метод	1,4	Закрепление отсутствует
372	474983,30	2343895,90	474983,30	2343895,90	Картометрический метод	1,4	Закрепление отсутствует
373	474996,13	2343893,85	474996,13	2343893,85	Картометрический метод	1,4	Закрепление отсутствует
374	475027,54	2343898,44	475027,54	2343898,44	Картометрический метод	1,4	Закрепление отсутствует
375	475033,08	2343897,55	475033,08	2343897,55	Картометрический метод	1,4	Закрепление отсутствует
376	475033,41	2343878,59	475033,41	2343878,59	Картометрический метод	1,4	Закрепление отсутствует
377	475036,04	2343872,46	475036,04	2343872,46	Картометрический метод	1,4	Закрепление отсутствует
378	475052,99	2343864,76	475052,99	2343864,76	Картометрический метод	1,4	Закрепление отсутствует
379	475059,86	2343866,64	475059,86	2343866,64	Картометрический метод	1,4	Закрепление отсутствует
380	475067,66	2343864,43	475067,66	2343864,43	Картометрический метод	1,4	Закрепление отсутствует
381	475070,24	2343865,89	475070,24	2343865,89	Картометрический метод	1,4	Закрепление отсутствует
382	475071,04	2343868,15	475071,04	2343868,15	Картометрический метод	1,4	Закрепление отсутствует
383	475066,75	2343879,87	475066,75	2343879,87	Картометрический метод	1,4	Закрепление отсутствует
384	475068,17	2343885,12	475068,17	2343885,12	Картометрический метод	1,4	Закрепление отсутствует
385	475077,27	2343895,29	475077,27	2343895,29	Картометрический метод	1,4	Закрепление отсутствует
386	475082,39	2343898,21	475082,39	2343898,21	Картометрический метод	1,4	Закрепление отсутствует
387	475089,47	2343898,30	475089,47	2343898,30	Картометрический метод	1,4	Закрепление отсутствует
388	475094,46	2343895,65	475094,46	2343895,65	Картометрический метод	1,4	Закрепление отсутствует
389	475105,25	2343893,17	475105,25	2343893,17	Картометрический метод	1,4	Закрепление отсутствует
390	475113,73	2343898,78	475113,73	2343898,78	Картометрический метод	1,4	Закрепление отсутствует
391	475119,47	2343906,22	475119,47	2343906,22	Картометрический метод	1,4	Закрепление отсутствует
392	475115,59	2343913,66	475115,59	2343913,66	Картометрический метод	1,4	Закрепление отсутствует
393	475112,33	2343915,24	475112,33	2343915,24	Картометрический метод	1,4	Закрепление отсутствует
394	475094,41	2343917,42	475094,41	2343917,42	Картометрический метод	1,4	Закрепление отсутствует
395	475078,68	2343931,21	475078,68	2343931,21	Картометрический метод	1,4	Закрепление отсутствует
396	475071,52	2343939,48	475071,52	2343939,48	Картометрический метод	1,4	Закрепление отсутствует
397	475046,59	2343958,29	475046,59	2343958,29	Картометрический метод	1,4	Закрепление отсутствует
398	475040,93	2343966,01	475040,93	2343966,01	Картометрический метод	1,4	Закрепление отсутствует
399	475018,93	2343979,18	475018,93	2343979,18	Картометрический метод	1,4	Закрепление отсутствует
400	475012,65	2343989,38	475012,65	2343989,38	Картометрический метод	1,4	Закрепление отсутствует
401	475010,01	2343995,77	475010,01	2343995,77	Картометрический метод	1,4	Закрепление отсутствует
402	475010,03	2344007,90	475010,03	2344007,90	Картометрический метод	1,4	Закрепление отсутствует
403	475013,26	2344015,93	475013,26	2344015,93	Картометрический метод	1,4	Закрепление отсутствует

1	2	3	4	5	6	7	8
404	475020,08	2344025,68	475020,08	2344025,68	Картометрический метод	1,4	Закрепление отсутствует
405	475020,43	2344030,24	475020,43	2344030,24	Картометрический метод	1,4	Закрепление отсутствует
406	475017,36	2344039,68	475017,36	2344039,68	Картометрический метод	1,4	Закрепление отсутствует
407	475008,81	2344055,02	475008,81	2344055,02	Картометрический метод	1,4	Закрепление отсутствует
408	475006,68	2344061,41	475006,68	2344061,41	Картометрический метод	1,4	Закрепление отсутствует
409	475007,02	2344065,44	475007,02	2344065,44	Картометрический метод	1,4	Закрепление отсутствует
410	475009,36	2344068,19	475009,36	2344068,19	Картометрический метод	1,4	Закрепление отсутствует
411	475013,70	2344069,35	475013,70	2344069,35	Картометрический метод	1,4	Закрепление отсутствует
412	475020,59	2344067,71	475020,59	2344067,71	Картометрический метод	1,4	Закрепление отсутствует
413	475031,30	2344079,10	475031,30	2344079,10	Картометрический метод	1,4	Закрепление отсутствует
414	475035,63	2344085,83	475035,63	2344085,83	Картометрический метод	1,4	Закрепление отсутствует
415	475036,49	2344090,12	475036,49	2344090,12	Картометрический метод	1,4	Закрепление отсутствует
416	475033,87	2344102,85	475033,87	2344102,85	Картометрический метод	1,4	Закрепление отсутствует
417	475027,96	2344110,58	475027,96	2344110,58	Картометрический метод	1,4	Закрепление отсутствует
418	475021,94	2344113,76	475021,94	2344113,76	Картометрический метод	1,4	Закрепление отсутствует
419	475015,51	2344120,48	475015,51	2344120,48	Картометрический метод	1,4	Закрепление отсутствует
420	475010,62	2344128,71	475010,62	2344128,71	Картометрический метод	1,4	Закрепление отсутствует
421	475004,64	2344133,41	475004,64	2344133,41	Картометрический метод	1,4	Закрепление отсутствует
422	474998,34	2344146,22	474998,34	2344146,22	Картометрический метод	1,4	Закрепление отсутствует
423	474985,50	2344160,70	474985,50	2344160,70	Картометрический метод	1,4	Закрепление отсутствует
424	474974,24	2344170,01	474974,24	2344170,01	Картометрический метод	1,4	Закрепление отсутствует
425	474955,96	2344176,57	474955,96	2344176,57	Картометрический метод	1,4	Закрепление отсутствует
426	474951,44	2344180,25	474951,44	2344180,25	Картометрический метод	1,4	Закрепление отсутствует
427	474950,25	2344184,12	474950,25	2344184,12	Картометрический метод	1,4	Закрепление отсутствует
428	474952,53	2344191,72	474952,53	2344191,72	Картометрический метод	1,4	Закрепление отсутствует
429	474955,74	2344187,42	474955,74	2344187,42	Картометрический метод	1,4	Закрепление отсутствует
430	474978,88	2344194,75	474978,88	2344194,75	Картометрический метод	1,4	Закрепление отсутствует
431	474980,20	2344200,52	474980,20	2344200,52	Картометрический метод	1,4	Закрепление отсутствует
432	474965,53	2344216,17	474965,53	2344216,17	Картометрический метод	1,4	Закрепление отсутствует
433	474963,32	2344221,98	474965,36	2344222,31	Картометрический метод	1,4	Закрепление отсутствует
434	475014,60	2344236,95	474981,83	2344227,12	Картометрический метод	1,4	Закрепление отсутствует
435	474992,70	2344274,75	474993,46	2344225,28	Картометрический метод	1,4	Закрепление отсутствует
436	-	-	475013,77	2344232,48	Картометрический метод	1,4	Закрепление отсутствует
437	-	-	475015,12	2344236,84	Картометрический метод	1,4	Закрепление отсутствует
438	-	-	475017,86	2344252,80	Картометрический метод	1,4	Закрепление отсутствует
439	-	-	475001,50	2344260,36	Картометрический метод	1,4	Закрепление отсутствует

1	2	3	4	5	6	7	8
440	-	-	474998,42	2344265,67	Картометрический метод	1,4	Закрепление отсутствует
441	-	-	474997,38	2344276,07	Картометрический метод	1,4	Закрепление отсутствует
442	-	-	474994,75	2344282,91	Картометрический метод	1,4	Закрепление отсутствует
443	-	-	474983,49	2344295,43	Картометрический метод	1,4	Закрепление отсутствует
444	474975,70	2344298,83	474975,70	2344298,83	Картометрический метод	1,4	Закрепление отсутствует
445	474923,94	2344279,10	474939,26	2344284,95	Картометрический метод	1,4	Закрепление отсутствует
446	474916,75	2344294,40	474930,94	2344284,99	Картометрический метод	1,4	Закрепление отсутствует
447	-	-	474923,98	2344289,73	Картометрический метод	1,4	Закрепление отсутствует
448	474925,38	2344297,23	474925,38	2344297,23	Картометрический метод	1,4	Закрепление отсутствует
449	474964,94	2344334,81	474964,94	2344334,81	Картометрический метод	1,4	Закрепление отсутствует
450	474962,75	2344344,73	474969,18	2344346,57	Картометрический метод	1,4	Закрепление отсутствует
451	-	-	474962,31	2344356,48	Картометрический метод	1,4	Закрепление отсутствует
452	474960,03	2344357,06	474960,03	2344357,06	Картометрический метод	1,4	Закрепление отсутствует
453	474915,82	2344370,37	474915,82	2344370,37	Картометрический метод	1,4	Закрепление отсутствует
454	474905,25	2344381,09	474905,25	2344381,09	Картометрический метод	1,4	Закрепление отсутствует
455	474898,56	2344391,33	474898,56	2344391,33	Картометрический метод	1,4	Закрепление отсутствует
456	474897,10	2344401,24	474897,10	2344401,24	Картометрический метод	1,4	Закрепление отсутствует
457	474901,63	2344412,25	474901,63	2344412,25	Картометрический метод	1,4	Закрепление отсутствует
458	474963,66	2344411,74	474963,66	2344411,74	Картометрический метод	1,4	Закрепление отсутствует
459	-	-	474977,56	2344404,45	Картометрический метод	1,4	Закрепление отсутствует
460	474997,00	2344396,03	474997,00	2344396,03	Картометрический метод	1,4	Закрепление отсутствует
461	475001,18	2344389,01	475001,18	2344389,01	Картометрический метод	1,4	Закрепление отсутствует
462	475011,14	2344391,20	475011,14	2344391,20	Картометрический метод	1,4	Закрепление отсутствует
463	-	-	475029,13	2344387,80	Картометрический метод	1,4	Закрепление отсутствует
464	475061,54	2344378,26	475061,54	2344378,26	Картометрический метод	1,4	Закрепление отсутствует
465	475072,60	2344381,61	475072,60	2344381,61	Картометрический метод	1,4	Закрепление отсутствует
466	475128,43	2344395,96	475128,43	2344395,96	Картометрический метод	1,4	Закрепление отсутствует
467	-	-	475128,12	2344398,01	Картометрический метод	1,4	Закрепление отсутствует
468	-	-	475133,24	2344400,80	Картометрический метод	1,4	Закрепление отсутствует
469	-	-	475129,53	2344410,99	Картометрический метод	1,4	Закрепление отсутствует
470	475125,59	2344412,41	475125,59	2344412,41	Картометрический метод	1,4	Закрепление отсутствует
471	475091,24	2344424,80	475091,24	2344424,80	Картометрический метод	1,4	Закрепление отсутствует
472	475063,38	2344394,92	475063,38	2344394,92	Картометрический метод	1,4	Закрепление отсутствует
473	475055,52	2344394,90	475055,52	2344394,90	Картометрический метод	1,4	Закрепление отсутствует
474	475046,71	2344397,37	475046,71	2344397,37	Картометрический метод	1,4	Закрепление отсутствует
475	475018,36	2344418,83	475018,36	2344418,83	Картометрический метод	1,4	Закрепление отсутствует

1	2	3	4	5	6	7	8
476	475015,96	2344427,86	475015,96	2344427,86	Картометрический метод	1,4	Закрепление отсутствует
477	475017,00	2344434,50	475017,00	2344434,50	Картометрический метод	1,4	Закрепление отсутствует
478	475047,73	2344485,93	475047,73	2344485,93	Картометрический метод	1,4	Закрепление отсутствует
479	475025,32	2344505,41	475046,42	2344487,41	Картометрический метод	1,4	Закрепление отсутствует
480	-	-	475047,16	2344497,28	Картометрический метод	1,4	Закрепление отсутствует
481	-	-	475043,35	2344506,78	Картометрический метод	1,4	Закрепление отсутствует
482	-	-	475011,76	2344513,80	Картометрический метод	1,4	Закрепление отсутствует
483	475002,52	2344519,18	475002,52	2344519,18	Картометрический метод	1,4	Закрепление отсутствует
484	475009,22	2344526,09	475009,22	2344526,09	Картометрический метод	1,4	Закрепление отсутствует
485	475051,10	2344520,02	475051,10	2344520,02	Картометрический метод	1,4	Закрепление отсутствует
486	475075,82	2344514,28	475075,82	2344514,28	Картометрический метод	1,4	Закрепление отсутствует
487	475112,24	2344515,39	475112,24	2344515,39	Картометрический метод	1,4	Закрепление отсутствует
488	-	-	475118,23	2344515,57	Картометрический метод	1,4	Закрепление отсутствует
489	475142,67	2344518,30	475142,67	2344518,30	Картометрический метод	1,4	Закрепление отсутствует
490	475167,59	2344523,16	475167,59	2344523,16	Картометрический метод	1,4	Закрепление отсутствует
491	475171,58	2344534,83	475171,58	2344534,83	Картометрический метод	1,4	Закрепление отсутствует
492	475166,05	2344560,10	475166,05	2344560,10	Картометрический метод	1,4	Закрепление отсутствует
493	475169,42	2344604,72	475169,42	2344604,72	Картометрический метод	1,4	Закрепление отсутствует
494	475114,29	2344607,42	475114,29	2344607,42	Картометрический метод	1,4	Закрепление отсутствует
495	475083,99	2344615,86	475083,99	2344615,86	Картометрический метод	1,4	Закрепление отсутствует
496	475062,73	2344630,95	475062,73	2344630,95	Картометрический метод	1,4	Закрепление отсутствует
497	475044,50	2344660,40	475044,50	2344660,40	Картометрический метод	1,4	Закрепление отсутствует
498	475047,51	2344665,02	475047,51	2344665,02	Картометрический метод	1,4	Закрепление отсутствует
499	475051,60	2344671,77	475051,60	2344671,77	Картометрический метод	1,4	Закрепление отсутствует
500	475104,23	2344676,17	475104,23	2344676,17	Картометрический метод	1,4	Закрепление отсутствует
501	-	-	475109,63	2344675,49	Картометрический метод	1,4	Закрепление отсутствует
502	475142,91	2344662,04	475142,91	2344662,04	Картометрический метод	1,4	Закрепление отсутствует
503	475179,37	2344647,30	475179,37	2344647,30	Картометрический метод	1,4	Закрепление отсутствует
504	475212,93	2344672,67	475212,93	2344672,67	Картометрический метод	1,4	Закрепление отсутствует
505	475217,16	2344685,32	475217,16	2344685,32	Картометрический метод	1,4	Закрепление отсутствует
506	475215,35	2344705,69	475215,35	2344705,69	Картометрический метод	1,4	Закрепление отсутствует
507	475210,26	2344714,92	475210,26	2344714,92	Картометрический метод	1,4	Закрепление отсутствует
508	475206,84	2344718,24	475206,84	2344718,24	Картометрический метод	1,4	Закрепление отсутствует
509	475191,36	2344749,00	475191,36	2344749,00	Картометрический метод	1,4	Закрепление отсутствует
510	475185,02	2344776,17	475185,02	2344776,17	Картометрический метод	1,4	Закрепление отсутствует
511	475177,34	2344781,88	475177,34	2344781,88	Картометрический метод	1,4	Закрепление отсутствует

1	2	3	4	5	6	7	8
512	475154,47	2344782,38	475153,47	2344797,67	Картометрический метод	1,4	Закрепление отсутствует
513	475130,09	2344781,19	475137,31	2344801,85	Картометрический метод	1,4	Закрепление отсутствует
514	475114,12	2344776,68	475109,01	2344788,21	Картометрический метод	1,4	Закрепление отсутствует
515	475111,69	2344775,99	475100,20	2344785,68	Картометрический метод	1,4	Закрепление отсутствует
516	475096,40	2344778,70	475098,70	2344786,89	Картометрический метод	1,4	Закрепление отсутствует
517	475099,10	2344791,22	475099,60	2344791,10	Картометрический метод	1,4	Закрепление отсутствует
518	475100,11	2344801,76	475099,94	2344794,67	Картометрический метод	1,4	Закрепление отсутствует
519	475115,57	2344797,56	475122,69	2344811,59	Картометрический метод	1,4	Закрепление отсутствует
520	475126,88	2344796,88	475132,78	2344815,47	Картометрический метод	1,4	Закрепление отсутствует
521	475139,39	2344807,33	475154,36	2344815,57	Картометрический метод	1,4	Закрепление отсутствует
522	475164,06	2344814,87	475165,32	2344812,04	Картометрический метод	1,4	Закрепление отсутствует
523	475191,14	2344807,67	475202,79	2344775,14	Картометрический метод	1,4	Закрепление отсутствует
524	475214,68	2344770,42	475217,17	2344764,52	Картометрический метод	1,4	Закрепление отсутствует
525	-	-	475235,96	2344762,12	Картометрический метод	1,4	Закрепление отсутствует
526	475264,67	2344769,29	475264,67	2344769,29	Картометрический метод	1,4	Закрепление отсутствует
527	475265,42	2344802,32	475279,13	2344780,13	Картометрический метод	1,4	Закрепление отсутствует
528	475266,25	2344838,91	475284,04	2344789,42	Картометрический метод	1,4	Закрепление отсутствует
529	475216,07	2344831,42	475278,35	2344798,96	Картометрический метод	1,4	Закрепление отсутствует
530	-	-	475266,00	2344805,39	Картометрический метод	1,4	Закрепление отсутствует
531	-	-	475266,39	2344822,83	Картометрический метод	1,4	Закрепление отсутствует
532	-	-	475270,04	2344833,90	Картометрический метод	1,4	Закрепление отсутствует
533	-	-	475266,75	2344838,81	Картометрический метод	1,4	Закрепление отсутствует
534	-	-	475261,67	2344845,63	Картометрический метод	1,4	Закрепление отсутствует
535	-	-	475255,33	2344846,98	Картометрический метод	1,4	Закрепление отсутствует
536	-	-	475244,64	2344845,55	Картометрический метод	1,4	Закрепление отсутствует
537	-	-	475221,78	2344837,07	Картометрический метод	1,4	Закрепление отсутствует
538	475197,85	2344824,00	475197,85	2344824,00	Картометрический метод	1,4	Закрепление отсутствует
539	475182,90	2344821,45	475182,90	2344821,45	Картометрический метод	1,4	Закрепление отсутствует
540	475177,96	2344824,15	475177,96	2344824,15	Картометрический метод	1,4	Закрепление отсутствует
541	-	-	475171,79	2344841,58	Картометрический метод	1,4	Закрепление отсутствует
542	-	-	475168,36	2344844,09	Картометрический метод	1,4	Закрепление отсутствует
543	475160,37	2344839,11	475160,37	2344839,11	Картометрический метод	1,4	Закрепление отсутствует
544	475142,22	2344855,44	475156,95	2344831,31	Картометрический метод	1,4	Закрепление отсутствует
545	475120,83	2344869,69	475152,46	2344827,28	Картометрический метод	1,4	Закрепление отсутствует
546	475105,62	2344869,83	475146,40	2344826,54	Картометрический метод	1,4	Закрепление отсутствует
547	475042,83	2344853,66	475141,12	2344828,17	Картометрический метод	1,4	Закрепление отсутствует

1	2	3	4	5	6	7	8
548	-	-	475138,20	2344834,62	Картометрический метод	1,4	Закрепление отсутствует
549	-	-	475140,69	2344850,95	Картометрический метод	1,4	Закрепление отсутствует
550	-	-	475119,08	2344860,48	Картометрический метод	1,4	Закрепление отсутствует
551	-	-	475100,39	2344874,64	Картометрический метод	1,4	Закрепление отсутствует
552	-	-	475090,19	2344876,11	Картометрический метод	1,4	Закрепление отсутствует
553	-	-	475025,88	2344854,32	Картометрический метод	1,4	Закрепление отсутствует
554	-	-	475026,65	2344852,53	Картометрический метод	1,4	Закрепление отсутствует
555	475027,74	2344846,88	475027,74	2344846,88	Картометрический метод	1,4	Закрепление отсутствует
556	475016,78	2344837,32	475016,78	2344837,32	Картометрический метод	1,4	Закрепление отсутствует
557	475006,63	2344838,68	475006,63	2344838,68	Картометрический метод	1,4	Закрепление отсутствует
558	475006,12	2344838,79	475002,70	2344846,48	Картометрический метод	1,4	Закрепление отсутствует
559	474993,30	2344864,27	475000,66	2344845,78	Картометрический метод	1,4	Закрепление отсутствует
560	474982,93	2344896,21	474994,84	2344848,19	Картометрический метод	1,4	Закрепление отсутствует
561	474969,22	2344910,35	474990,24	2344853,41	Картометрический метод	1,4	Закрепление отсутствует
562	474952,77	2344914,20	474966,34	2344911,01	Картометрический метод	1,4	Закрепление отсутствует
563	474950,64	2344923,01	474953,26	2344914,09	Картометрический метод	1,4	Закрепление отсутствует
564	474936,07	2344918,24	474949,24	2344930,73	Картометрический метод	1,4	Закрепление отсутствует
565	-	-	474947,03	2344930,88	Картометрический метод	1,4	Закрепление отсутствует
566	-	-	474931,80	2344925,93	Картометрический метод	1,4	Закрепление отсутствует
567	474940,34	2344910,54	474940,34	2344910,54	Картометрический метод	1,4	Закрепление отсутствует
568	474947,06	2344891,62	474947,06	2344891,62	Картометрический метод	1,4	Закрепление отсутствует
569	474956,42	2344856,83	474956,42	2344856,83	Картометрический метод	1,4	Закрепление отсутствует
570	474956,78	2344839,91	474956,78	2344839,91	Картометрический метод	1,4	Закрепление отсутствует
571	474950,22	2344799,12	474950,22	2344799,12	Картометрический метод	1,4	Закрепление отсутствует
572	474936,24	2344762,99	474936,24	2344762,99	Картометрический метод	1,4	Закрепление отсутствует
573	474927,27	2344748,30	474927,27	2344748,30	Картометрический метод	1,4	Закрепление отсутствует
574	474891,53	2344702,75	474891,53	2344702,75	Картометрический метод	1,4	Закрепление отсутствует
575	474810,92	2344627,85	474810,92	2344627,85	Картометрический метод	1,4	Закрепление отсутствует
576	474769,73	2344592,23	474769,73	2344592,23	Картометрический метод	1,4	Закрепление отсутствует
577	474718,89	2344559,74	474718,89	2344559,74	Картометрический метод	1,4	Закрепление отсутствует
578	474691,97	2344546,28	474691,97	2344546,28	Картометрический метод	1,4	Закрепление отсутствует
579	474678,16	2344535,85	474678,16	2344535,85	Картометрический метод	1,4	Закрепление отсутствует
580	474650,45	2344507,91	474650,45	2344507,91	Картометрический метод	1,4	Закрепление отсутствует
581	474643,71	2344492,47	474643,71	2344492,47	Картометрический метод	1,4	Закрепление отсутствует
582	474639,66	2344472,87	474639,66	2344472,87	Картометрический метод	1,4	Закрепление отсутствует
583	474638,75	2344454,99	474638,75	2344454,99	Картометрический метод	1,4	Закрепление отсутствует

1	2	3	4	5	6	7	8
584	474640,25	2344441,39	474640,25	2344441,39	Картометрический метод	1,4	Закрепление отсутствует
585	474644,98	2344424,99	474644,98	2344424,99	Картометрический метод	1,4	Закрепление отсутствует
586	474655,02	2344405,59	474655,02	2344405,59	Картометрический метод	1,4	Закрепление отсутствует
587	474666,93	2344389,21	474666,93	2344389,21	Картометрический метод	1,4	Закрепление отсутствует
588	474684,65	2344374,56	474684,65	2344374,56	Картометрический метод	1,4	Закрепление отсутствует
589	474720,52	2344354,30	474720,52	2344354,30	Картометрический метод	1,4	Закрепление отсутствует
590	474742,51	2344346,15	474742,51	2344346,15	Картометрический метод	1,4	Закрепление отсутствует
591	474743,05	2344346,12	474760,46	2344345,37	Картометрический метод	1,4	Закрепление отсутствует
592	474760,04	2344344,20	474771,08	2344340,37	Картометрический метод	1,4	Закрепление отсутствует
593	474765,02	2344341,89	474798,50	2344313,24	Картометрический метод	1,4	Закрепление отсутствует
594	474774,34	2344336,51	474847,99	2344244,68	Картометрический метод	1,4	Закрепление отсутствует
595	474801,96	2344309,13	474854,16	2344234,31	Картометрический метод	1,4	Закрепление отсутствует
596	474861,64	2344214,71	474861,64	2344214,71	Картометрический метод	1,4	Закрепление отсутствует
597	474877,53	2344185,37	474877,53	2344185,37	Картометрический метод	1,4	Закрепление отсутствует
598	474883,73	2344168,77	474883,73	2344168,77	Картометрический метод	1,4	Закрепление отсутствует
599	474893,54	2344131,04	474893,54	2344131,04	Картометрический метод	1,4	Закрепление отсутствует
600	474898,51	2344093,68	474898,51	2344093,68	Картометрический метод	1,4	Закрепление отсутствует
601	474898,35	2344077,03	474898,35	2344077,03	Картометрический метод	1,4	Закрепление отсутствует
602	474895,66	2344057,18	474895,66	2344057,18	Картометрический метод	1,4	Закрепление отсутствует
603	474897,21	2344047,52	474897,21	2344047,52	Картометрический метод	1,4	Закрепление отсутствует
604	474896,74	2344038,41	474896,74	2344038,41	Картометрический метод	1,4	Закрепление отсутствует
605	474888,93	2344006,66	474888,93	2344006,66	Картометрический метод	1,4	Закрепление отсутствует
606	474882,73	2343989,34	474882,73	2343989,34	Картометрический метод	1,4	Закрепление отсутствует
607	474869,60	2343970,87	474869,60	2343970,87	Картометрический метод	1,4	Закрепление отсутствует
608	474819,81	2343922,65	474819,81	2343922,65	Картометрический метод	1,4	Закрепление отсутствует
609	474748,06	2343873,86	474748,06	2343873,86	Картометрический метод	1,4	Закрепление отсутствует
610	474717,53	2343843,24	474717,53	2343843,24	Картометрический метод	1,4	Закрепление отсутствует
611	474709,05	2343826,26	474709,05	2343826,26	Картометрический метод	1,4	Закрепление отсутствует
612	474698,10	2343810,19	474698,10	2343810,19	Картометрический метод	1,4	Закрепление отсутствует
613	474690,32	2343779,82	474690,32	2343779,82	Картометрический метод	1,4	Закрепление отсутствует
614	474689,75	2343754,82	474689,75	2343754,82	Картометрический метод	1,4	Закрепление отсутствует
615	474693,47	2343729,55	474693,47	2343729,55	Картометрический метод	1,4	Закрепление отсутствует
616	474718,38	2343691,60	474718,38	2343691,60	Картометрический метод	1,4	Закрепление отсутствует
617	474728,27	2343681,79	474728,27	2343681,79	Картометрический метод	1,4	Закрепление отсутствует
618	474748,42	2343670,51	474756,96	2343665,73	Картометрический метод	1,4	Закрепление отсутствует
619	474849,46	2343642,65	474782,34	2343654,93	Картометрический метод	1,4	Закрепление отсутствует

1	2	3	4	5	6	7	8
620	474910,45	2343630,78	474802,90	2343648,65	Картометрический метод	1,4	Закрепление отсутствует
621	474939,53	2343621,18	474848,40	2343637,76	Картометрический метод	1,4	Закрепление отсутствует
622	474954,34	2343619,61	474908,88	2343626,03	Картометрический метод	1,4	Закрепление отсутствует
623	474966,91	2343615,32	474938,48	2343616,26	Картометрический метод	1,4	Закрепление отсутствует
624	-	-	474952,98	2343614,80	Картометрический метод	1,4	Закрепление отсутствует
625	-	-	474960,74	2343612,61	Картометрический метод	1,4	Закрепление отсутствует
626	-	-	474964,29	2343613,28	Картометрический метод	1,4	Закрепление отсутствует
627	474969,95	2343617,68	474969,95	2343617,68	Картометрический метод	1,4	Закрепление отсутствует
628	474975,99	2343628,64	474975,99	2343628,64	Картометрический метод	1,4	Закрепление отсутствует
629	474981,54	2343629,01	474981,54	2343629,01	Картометрический метод	1,4	Закрепление отсутствует
630	474982,09	2343623,19	474982,43	2343623,69	Картометрический метод	1,4	Закрепление отсутствует
631	474992,76	2343624,38	474983,66	2343622,92	Картометрический метод	1,4	Закрепление отсутствует
632	-	-	474992,01	2343623,99	Картометрический метод	1,4	Закрепление отсутствует
633	474998,88	2343627,10	474998,88	2343627,10	Картометрический метод	1,4	Закрепление отсутствует
634	475003,42	2343627,00	475003,42	2343627,00	Картометрический метод	1,4	Закрепление отсутствует
635	475010,11	2343621,31	475010,11	2343621,31	Картометрический метод	1,4	Закрепление отсутствует
636	475010,04	2343619,03	475010,04	2343619,03	Картометрический метод	1,4	Закрепление отсутствует
637	475007,99	2343617,59	475007,99	2343617,59	Картометрический метод	1,4	Закрепление отсутствует
638	475000,66	2343616,24	475000,66	2343616,24	Картометрический метод	1,4	Закрепление отсутствует
639	474998,60	2343614,51	474998,60	2343614,51	Картометрический метод	1,4	Закрепление отсутствует
640	474981,24	2343615,67	474981,24	2343615,67	Картометрический метод	1,4	Закрепление отсутствует
641	474978,20	2343614,30	474978,20	2343614,30	Картометрический метод	1,4	Закрепление отсутствует
642	474977,26	2343611,32	474977,26	2343611,32	Картометрический метод	1,4	Закрепление отсутствует
643	474977,27	2343610,66	474977,31	2343608,83	Картометрический метод	1,4	Закрепление отсутствует
644	474979,58	2343609,62	474981,71	2343603,18	Картометрический метод	1,4	Закрепление отсутствует
645	474984,66	2343607,22	475003,03	2343587,59	Картометрический метод	1,4	Закрепление отсутствует
646	474993,40	2343600,83	475072,93	2343563,38	Картометрический метод	1,4	Закрепление отсутствует
647	475003,13	2343593,72	475095,69	2343558,24	Картометрический метод	1,4	Закрепление отсутствует
648	475012,28	2343587,26	475124,89	2343543,03	Картометрический метод	1,4	Закрепление отсутствует
649	475414,22	2343429,73	475139,16	2343538,20	Картометрический метод	1,4	Закрепление отсутствует
650	-	-	475170,18	2343523,94	Картометрический метод	1,4	Закрепление отсутствует
651	-	-	475210,87	2343508,64	Картометрический метод	1,4	Закрепление отсутствует
652	-	-	475226,29	2343501,16	Картометрический метод	1,4	Закрепление отсутствует
653	-	-	475253,75	2343492,30	Картометрический метод	1,4	Закрепление отсутствует
654	-	-	475300,01	2343472,24	Картометрический метод	1,4	Закрепление отсутствует
655	-	-	475338,93	2343459,47	Картометрический метод	1,4	Закрепление отсутствует

1	2	3	4	5	6	7	8
656	-	-	475366,81	2343446,54	Картометрический метод	1,4	Закрепление отсутствует
657	-	-	475416,95	2343427,71	Картометрический метод	1,4	Закрепление отсутствует
336	475416,95	2343427,71	475427,32	2343452,30	Картометрический метод	1,4	Закрепление отсутствует
658	474778,85	2345335,58	473815,02	2343681,45	Картометрический метод	1,4	Закрепление отсутствует
659	474782,88	2345329,71	473827,49	2343682,69	Картометрический метод	1,4	Закрепление отсутствует
660	474800,57	2345334,62	473835,14	2343681,95	Картометрический метод	1,4	Закрепление отсутствует
661	474792,39	2345344,31	473891,99	2343670,53	Картометрический метод	1,4	Закрепление отсутствует
662	474825,48	2345355,36	473938,82	2343664,69	Картометрический метод	1,4	Закрепление отсутствует
663	474827,34	2345356,01	473950,59	2343659,83	Картометрический метод	1,4	Закрепление отсутствует
664	474832,06	2345357,75	473955,54	2343659,53	Картометрический метод	1,4	Закрепление отсутствует
665	474837,10	2345357,68	473959,12	2343661,03	Картометрический метод	1,4	Закрепление отсутствует
666	474828,96	2345376,36	473975,57	2343654,44	Картометрический метод	1,4	Закрепление отсутствует
667	474817,31	2345390,50	474028,26	2343647,63	Картометрический метод	1,4	Закрепление отсутствует
668	474765,93	2345376,88	474124,02	2343628,26	Картометрический метод	1,4	Закрепление отсутствует
669	474716,84	2345385,30	474255,58	2343609,49	Картометрический метод	1,4	Закрепление отсутствует
670	474737,07	2345331,07	474283,00	2343600,92	Картометрический метод	1,4	Закрепление отсутствует
671	474741,03	2345335,12	474356,25	2343585,57	Картометрический метод	1,4	Закрепление отсутствует
672	-	-	474419,75	2343567,39	Картометрический метод	1,4	Закрепление отсутствует
673	-	-	474436,95	2343564,71	Картометрический метод	1,4	Закрепление отсутствует
674	-	-	474456,03	2343565,29	Картометрический метод	1,4	Закрепление отсутствует
675	-	-	474498,07	2343556,72	Картометрический метод	1,4	Закрепление отсутствует
676	-	-	474523,94	2343554,86	Картометрический метод	1,4	Закрепление отсутствует
677	-	-	474638,66	2343532,16	Картометрический метод	1,4	Закрепление отсутствует
678	-	-	474655,86	2343530,25	Картометрический метод	1,4	Закрепление отсутствует
679	-	-	474669,06	2343530,96	Картометрический метод	1,4	Закрепление отсутствует
680	-	-	474681,66	2343527,63	Картометрический метод	1,4	Закрепление отсутствует
681	-	-	474692,83	2343527,89	Картометрический метод	1,4	Закрепление отсутствует
682	-	-	474706,80	2343525,12	Картометрический метод	1,4	Закрепление отсутствует
683	-	-	474727,88	2343515,32	Картометрический метод	1,4	Закрепление отсутствует
684	-	-	474795,40	2343506,30	Картометрический метод	1,4	Закрепление отсутствует
685	-	-	474871,77	2343488,27	Картометрический метод	1,4	Закрепление отсутствует
686	-	-	474936,90	2343476,21	Картометрический метод	1,4	Закрепление отсутствует
687	-	-	474943,91	2343472,51	Картометрический метод	1,4	Закрепление отсутствует
688	-	-	474953,43	2343467,21	Картометрический метод	1,4	Закрепление отсутствует
689	-	-	474972,09	2343462,23	Картометрический метод	1,4	Закрепление отсутствует
690	-	-	474995,80	2343461,00	Картометрический метод	1,4	Закрепление отсутствует

1	2	3	4	5	6	7	8
691	-	-	475000,28	2343461,43	Картометрический метод	1,4	Закрепление отсутствует
692	-	-	475004,96	2343466,36	Картометрический метод	1,4	Закрепление отсутствует
693	-	-	475006,32	2343470,72	Картометрический метод	1,4	Закрепление отсутствует
694	-	-	475005,55	2343473,92	Картометрический метод	1,4	Закрепление отсутствует
695	-	-	475001,58	2343478,34	Картометрический метод	1,4	Закрепление отсутствует
696	-	-	474993,15	2343486,15	Картометрический метод	1,4	Закрепление отсутствует
697	-	-	474982,60	2343500,51	Картометрический метод	1,4	Закрепление отсутствует
698	-	-	474969,36	2343516,19	Картометрический метод	1,4	Закрепление отсутствует
699	-	-	474954,63	2343528,03	Картометрический метод	1,4	Закрепление отсутствует
700	-	-	474938,50	2343537,44	Картометрический метод	1,4	Закрепление отсутствует
701	-	-	474928,82	2343543,10	Картометрический метод	1,4	Закрепление отсутствует
702	-	-	474916,82	2343546,10	Картометрический метод	1,4	Закрепление отсутствует
703	-	-	474886,30	2343553,55	Картометрический метод	1,4	Закрепление отсутствует
704	-	-	474857,19	2343559,32	Картометрический метод	1,4	Закрепление отсутствует
705	-	-	474728,30	2343585,34	Картометрический метод	1,4	Закрепление отсутствует
706	-	-	474680,87	2343595,69	Картометрический метод	1,4	Закрепление отсутствует
707	-	-	474636,35	2343604,63	Картометрический метод	1,4	Закрепление отсутствует
708	-	-	474592,40	2343616,83	Картометрический метод	1,4	Закрепление отсутствует
709	-	-	474544,17	2343624,91	Картометрический метод	1,4	Закрепление отсутствует
710	-	-	474526,01	2343630,44	Картометрический метод	1,4	Закрепление отсутствует
711	-	-	474492,38	2343636,32	Картометрический метод	1,4	Закрепление отсутствует
712	-	-	474435,21	2343643,47	Картометрический метод	1,4	Закрепление отсутствует
713	-	-	474302,36	2343670,33	Картометрический метод	1,4	Закрепление отсутствует
714	-	-	474292,18	2343669,95	Картометрический метод	1,4	Закрепление отсутствует
715	-	-	474289,15	2343671,86	Картометрический метод	1,4	Закрепление отсутствует
716	-	-	474228,70	2343683,68	Картометрический метод	1,4	Закрепление отсутствует
717	-	-	474220,12	2343685,12	Картометрический метод	1,4	Закрепление отсутствует
718	-	-	474211,79	2343684,70	Картометрический метод	1,4	Закрепление отсутствует
719	-	-	474183,79	2343691,49	Картометрический метод	1,4	Закрепление отсутствует
720	-	-	474064,97	2343711,08	Картометрический метод	1,4	Закрепление отсутствует
721	-	-	473984,61	2343726,02	Картометрический метод	1,4	Закрепление отсутствует
722	-	-	473967,36	2343727,15	Картометрический метод	1,4	Закрепление отсутствует
723	-	-	473898,11	2343739,76	Картометрический метод	1,4	Закрепление отсутствует
724	-	-	473758,63	2343762,05	Картометрический метод	1,4	Закрепление отсутствует
725	-	-	473644,99	2343783,03	Картометрический метод	1,4	Закрепление отсутствует
726	-	-	473555,38	2343794,39	Картометрический метод	1,4	Закрепление отсутствует

1	2	3	4	5	6	7	8
727	-	-	473468,96	2343789,16	Картометрический метод	1,4	Закрепление отсутствует
728	-	-	473417,13	2343788,30	Картометрический метод	1,4	Закрепление отсутствует
729	-	-	473416,60	2343745,15	Картометрический метод	1,4	Закрепление отсутствует
730	-	-	473424,37	2343745,34	Картометрический метод	1,4	Закрепление отсутствует
731	-	-	473479,55	2343737,12	Картометрический метод	1,4	Закрепление отсутствует
732	-	-	473498,37	2343734,32	Картометрический метод	1,4	Закрепление отсутствует
733	-	-	473769,11	2343685,48	Картометрический метод	1,4	Закрепление отсутствует
734	-	-	473787,96	2343687,35	Картометрический метод	1,4	Закрепление отсутствует
735	-	-	473804,14	2343682,65	Картометрический метод	1,4	Закрепление отсутствует
658	474778,85	2345335,58	473815,02	2343681,45	Картометрический метод	1,4	Закрепление отсутствует
736	474348,79	2345636,27	475845,17	2343207,38	Картометрический метод	1,4	Закрепление отсутствует
737	474358,60	2345616,24	475821,38	2343217,15	Картометрический метод	1,4	Закрепление отсутствует
738	474362,39	2345608,09	475823,43	2343223,40	Картометрический метод	1,4	Закрепление отсутствует
739	474378,52	2345573,23	475767,77	2343243,12	Картометрический метод	1,4	Закрепление отсутствует
740	474400,60	2345573,26	475700,79	2343270,95	Картометрический метод	1,4	Закрепление отсутствует
741	474417,42	2345592,20	475596,04	2343310,72	Картометрический метод	1,4	Закрепление отсутствует
742	474501,29	2345664,76	475451,65	2343369,20	Картометрический метод	1,4	Закрепление отсутствует
743	474488,43	2345678,88	475402,13	2343387,91	Картометрический метод	1,4	Закрепление отсутствует
744	474473,07	2345687,71	475382,72	2343398,09	Картометрический метод	1,4	Закрепление отсутствует
745	474456,12	2345688,09	475187,69	2343470,59	Картометрический метод	1,4	Закрепление отсутствует
746	474444,65	2345683,36	475189,29	2343474,53	Картометрический метод	1,4	Закрепление отсутствует
747	474408,12	2345663,32	475182,46	2343477,28	Картометрический метод	1,4	Закрепление отсутствует
748	474399,02	2345675,52	475180,87	2343473,34	Картометрический метод	1,4	Закрепление отсутствует
749	474347,36	2345655,51	475137,16	2343489,61	Картометрический метод	1,4	Закрепление отсутствует
750	474342,18	2345650,87	475131,63	2343488,51	Картометрический метод	1,4	Закрепление отсутствует
751	-	-	475087,67	2343499,97	Картометрический метод	1,4	Закрепление отсутствует
752	-	-	475061,78	2343481,42	Картометрический метод	1,4	Закрепление отсутствует
753	-	-	475062,24	2343474,82	Картометрический метод	1,4	Закрепление отсутствует
754	-	-	475056,79	2343454,97	Картометрический метод	1,4	Закрепление отсутствует
755	-	-	475053,26	2343444,82	Картометрический метод	1,4	Закрепление отсутствует
756	-	-	475053,87	2343440,99	Картометрический метод	1,4	Закрепление отсутствует
757	-	-	475056,48	2343438,31	Картометрический метод	1,4	Закрепление отсутствует
758	-	-	475071,19	2343431,89	Картометрический метод	1,4	Закрепление отсутствует
759	-	-	475075,68	2343428,74	Картометрический метод	1,4	Закрепление отсутствует
760	-	-	475084,78	2343425,19	Картометрический метод	1,4	Закрепление отсутствует
761	-	-	475106,47	2343417,51	Картометрический метод	1,4	Закрепление отсутствует

1	2	3	4	5	6	7	8
762	-	-	475124,54	2343413,12	Картометрический метод	1,4	Закрепление отсутствует
763	-	-	475145,12	2343403,12	Картометрический метод	1,4	Закрепление отсутствует
764	-	-	475148,64	2343410,64	Картометрический метод	1,4	Закрепление отсутствует
765	-	-	475167,88	2343404,41	Картометрический метод	1,4	Закрепление отсутствует
766	-	-	475167,40	2343402,70	Картометрический метод	1,4	Закрепление отсутствует
767	-	-	475172,90	2343401,17	Картометрический метод	1,4	Закрепление отсутствует
768	-	-	475173,38	2343402,88	Картометрический метод	1,4	Закрепление отсутствует
769	-	-	475197,03	2343395,20	Картометрический метод	1,4	Закрепление отсутствует
770	-	-	475195,35	2343390,49	Картометрический метод	1,4	Закрепление отсутствует
771	-	-	475198,46	2343389,38	Картометрический метод	1,4	Закрепление отсутствует
772	-	-	475200,15	2343394,07	Картометрический метод	1,4	Закрепление отсутствует
773	-	-	475216,96	2343390,24	Картометрический метод	1,4	Закрепление отсутствует
774	-	-	475228,77	2343385,78	Картометрический метод	1,4	Закрепление отсутствует
775	-	-	475233,32	2343385,45	Картометрический метод	1,4	Закрепление отсутствует
776	-	-	475238,33	2343389,72	Картометрический метод	1,4	Закрепление отсутствует
777	-	-	475239,18	2343389,51	Картометрический метод	1,4	Закрепление отсутствует
778	-	-	475242,23	2343388,55	Картометрический метод	1,4	Закрепление отсутствует
779	-	-	475268,15	2343380,59	Картометрический метод	1,4	Закрепление отсутствует
780	-	-	475285,97	2343375,13	Картометрический метод	1,4	Закрепление отсутствует
781	-	-	475286,94	2343374,87	Картометрический метод	1,4	Закрепление отсутствует
782	-	-	475303,13	2343371,61	Картометрический метод	1,4	Закрепление отсутствует
783	-	-	475302,01	2343367,35	Картометрический метод	1,4	Закрепление отсутствует
784	-	-	475303,65	2343365,36	Картометрический метод	1,4	Закрепление отсутствует
785	-	-	475333,91	2343354,31	Картометрический метод	1,4	Закрепление отсутствует
786	-	-	475369,33	2343341,26	Картометрический метод	1,4	Закрепление отсутствует
787	-	-	475465,25	2343303,38	Картометрический метод	1,4	Закрепление отсутствует
788	-	-	475494,04	2343301,62	Картометрический метод	1,4	Закрепление отсутствует
789	-	-	475498,76	2343309,81	Картометрический метод	1,4	Закрепление отсутствует
790	-	-	475497,14	2343316,40	Картометрический метод	1,4	Закрепление отсутствует
791	-	-	475518,40	2343310,74	Картометрический метод	1,4	Закрепление отсутствует
792	-	-	475516,16	2343308,34	Картометрический метод	1,4	Закрепление отсутствует
793	-	-	475512,65	2343298,05	Картометрический метод	1,4	Закрепление отсутствует
794	-	-	475516,06	2343291,94	Картометрический метод	1,4	Закрепление отсутствует
795	-	-	475541,76	2343281,56	Картометрический метод	1,4	Закрепление отсутствует
796	-	-	475559,05	2343271,93	Картометрический метод	1,4	Закрепление отсутствует
797	-	-	475580,78	2343265,54	Картометрический метод	1,4	Закрепление отсутствует

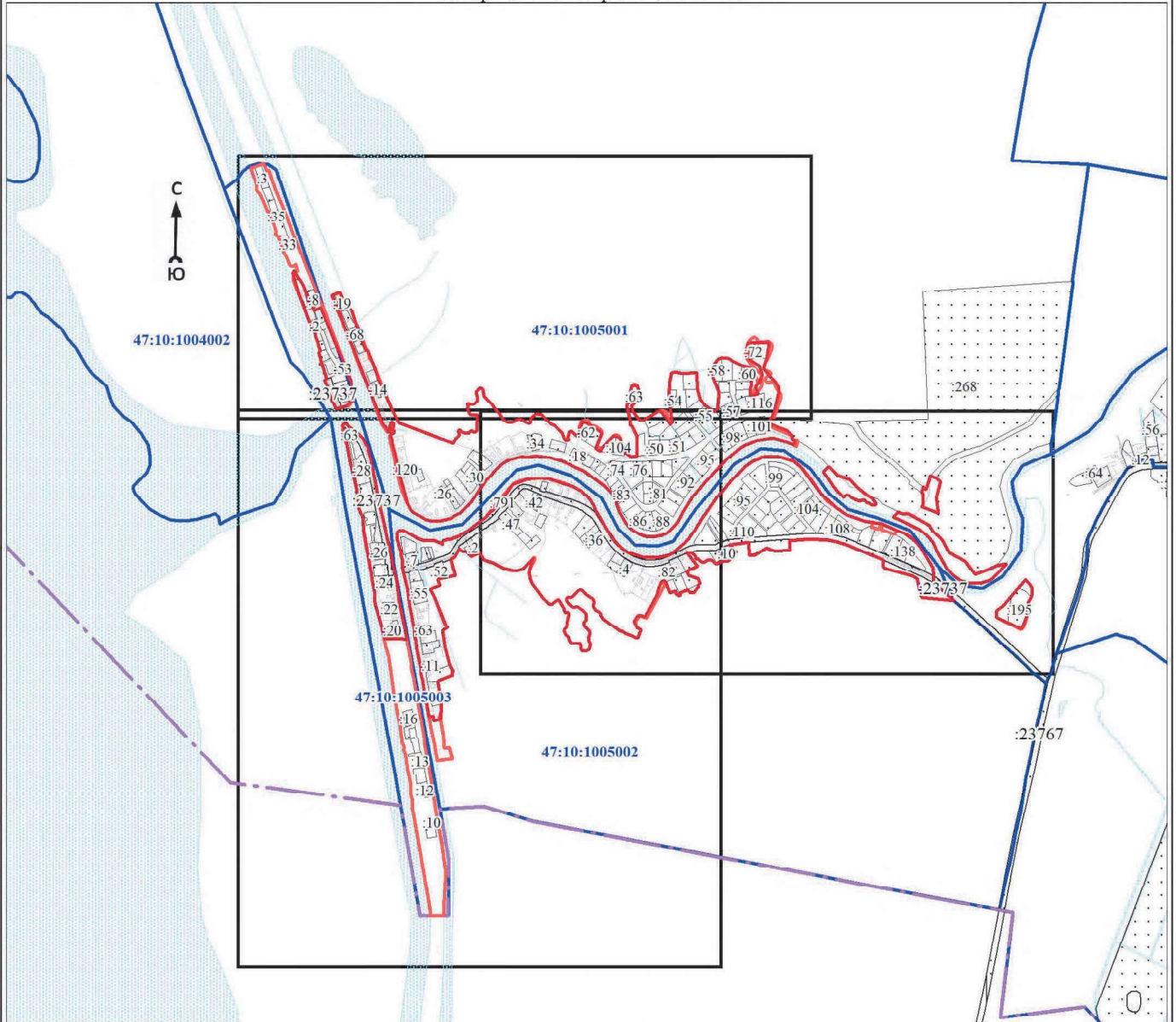
1	2	3	4	5	6	7	8
798	-	-	475580,10	2343263,78	Картометрический метод	1,4	Закрепление отсутствует
799	-	-	475607,53	2343253,58	Картометрический метод	1,4	Закрепление отсутствует
800	-	-	475610,56	2343252,72	Картометрический метод	1,4	Закрепление отсутствует
801	-	-	475610,31	2343248,18	Картометрический метод	1,4	Закрепление отсутствует
802	-	-	475622,26	2343244,05	Картометрический метод	1,4	Закрепление отсутствует
803	-	-	475624,76	2343248,16	Картометрический метод	1,4	Закрепление отсутствует
804	-	-	475689,45	2343225,17	Картометрический метод	1,4	Закрепление отсутствует
805	-	-	475689,77	2343220,72	Картометрический метод	1,4	Закрепление отсутствует
806	-	-	475725,36	2343205,96	Картометрический метод	1,4	Закрепление отсутствует
807	-	-	475750,23	2343192,93	Картометрический метод	1,4	Закрепление отсутствует
808	-	-	475759,00	2343185,53	Картометрический метод	1,4	Закрепление отсутствует
809	-	-	475767,99	2343183,39	Картометрический метод	1,4	Закрепление отсутствует
810	-	-	475776,00	2343184,39	Картометрический метод	1,4	Закрепление отсутствует
811	-	-	475790,28	2343181,24	Картометрический метод	1,4	Закрепление отсутствует
812	-	-	475832,39	2343165,02	Картометрический метод	1,4	Закрепление отсутствует
813	-	-	475833,86	2343175,59	Картометрический метод	1,4	Закрепление отсутствует
736	474348,79	2345636,27	475845,17	2343207,38	Картометрический метод	1,4	Закрепление отсутствует
814	474652,65	2343638,75	474719,48	2345255,77	Картометрический метод	1,4	Закрепление отсутствует
815	474656,19	2343639,66	474712,73	2345270,11	Картометрический метод	1,4	Закрепление отсутствует
816	474660,69	2343647,41	474715,51	2345284,24	Картометрический метод	1,4	Закрепление отсутствует
817	474659,45	2343659,88	474676,43	2345356,08	Картометрический метод	1,4	Закрепление отсутствует
818	474632,34	2343707,65	474657,40	2345365,68	Картометрический метод	1,4	Закрепление отсутствует
819	474626,42	2343725,83	474629,66	2345396,71	Картометрический метод	1,4	Закрепление отсутствует
820	474625,89	2343758,27	474588,11	2345420,44	Картометрический метод	1,4	Закрепление отсутствует
821	474618,75	2343779,23	474560,90	2345470,36	Картометрический метод	1,4	Закрепление отсутствует
822	474615,31	2343784,65	474519,12	2345502,37	Картометрический метод	1,4	Закрепление отсутствует
823	474623,95	2343784,71	474533,44	2345543,95	Картометрический метод	1,4	Закрепление отсутствует
824	474627,08	2343788,19	474547,62	2345571,97	Картометрический метод	1,4	Закрепление отсутствует
825	474630,59	2343797,26	474551,47	2345602,87	Картометрический метод	1,4	Закрепление отсутствует
826	474632,23	2343810,61	474518,00	2345573,23	Картометрический метод	1,4	Закрепление отсутствует
827	474634,79	2343818,98	474505,31	2345558,69	Картометрический метод	1,4	Закрепление отсутствует
828	474637,27	2343827,12	474498,66	2345546,83	Картометрический метод	1,4	Закрепление отсутствует
829	474641,01	2343839,37	474491,09	2345524,40	Картометрический метод	1,4	Закрепление отсутствует
830	474648,13	2343846,72	474489,25	2345490,36	Картометрический метод	1,4	Закрепление отсутствует
831	474658,99	2343865,60	474492,04	2345472,99	Картометрический метод	1,4	Закрепление отсутствует
832	474703,83	2343925,96	474498,72	2345455,88	Картометрический метод	1,4	Закрепление отсутствует

1	2	3	4	5	6	7	8
833	474710,22	2343929,00	474511,38	2345437,57	Картометрический метод	1,4	Закрепление отсутствует
834	474736,06	2343958,78	474526,56	2345421,34	Картометрический метод	1,4	Закрепление отсутствует
835	474776,61	2343988,34	474539,04	2345410,80	Картометрический метод	1,4	Закрепление отсутствует
836	474808,73	2344010,89	474584,86	2345383,77	Картометрический метод	1,4	Закрепление отсутствует
837	474824,71	2344055,05	474620,36	2345367,06	Картометрический метод	1,4	Закрепление отсутствует
838	474828,29	2344084,52	474638,07	2345352,88	Картометрический метод	1,4	Закрепление отсутствует
839	474828,84	2344108,82	474661,77	2345323,04	Картометрический метод	1,4	Закрепление отсутствует
840	474826,38	2344128,57	474669,57	2345308,12	Картометрический метод	1,4	Закрепление отсутствует
841	474803,29	2344201,92	474693,55	2345259,54	Картометрический метод	1,4	Закрепление отсутствует
842	474786,81	2344232,24	474702,30	2345238,52	Картометрический метод	1,4	Закрепление отсутствует
814	474652,65	2343638,75	474719,48	2345255,77	Картометрический метод	1,4	Закрепление отсутствует
843	475000,28	2343461,43	474347,20	2345658,05	Картометрический метод	1,4	Закрепление отсутствует
844	475004,96	2343466,36	474340,70	2345652,56	Картометрический метод	1,4	Закрепление отсутствует
845	475006,32	2343470,72	474341,27	2345646,17	Картометрический метод	1,4	Закрепление отсутствует
846	475005,55	2343473,92	474378,52	2345573,23	Картометрический метод	1,4	Закрепление отсутствует
847	475001,58	2343478,34	474400,60	2345573,26	Картометрический метод	1,4	Закрепление отсутствует
848	474993,15	2343486,15	474417,42	2345592,20	Картометрический метод	1,4	Закрепление отсутствует
849	474982,60	2343500,51	474501,29	2345664,76	Картометрический метод	1,4	Закрепление отсутствует
850	474969,36	2343516,19	474488,43	2345678,88	Картометрический метод	1,4	Закрепление отсутствует
851	474954,63	2343528,03	474473,07	2345687,71	Картометрический метод	1,4	Закрепление отсутствует
852	474938,50	2343537,44	474456,12	2345688,09	Картометрический метод	1,4	Закрепление отсутствует
853	474928,82	2343543,10	474444,65	2345683,36	Картометрический метод	1,4	Закрепление отсутствует
854	474916,82	2343546,10	474408,12	2345663,32	Картометрический метод	1,4	Закрепление отсутствует
855	474886,30	2343553,55	474399,02	2345675,52	Картометрический метод	1,4	Закрепление отсутствует
843	475000,28	2343461,43	474347,20	2345658,05	Картометрический метод	1,4	Закрепление отсутствует
856	474844,99	2345014,71	474796,72	2345127,43	Картометрический метод	1,4	Закрепление отсутствует
857	-	-	474773,62	2345155,01	Картометрический метод	1,4	Закрепление отсутствует
858	-	-	474771,26	2345160,60	Картометрический метод	1,4	Закрепление отсутствует
859	-	-	474763,73	2345170,32	Картометрический метод	1,4	Закрепление отсутствует
860	-	-	474752,64	2345179,76	Картометрический метод	1,4	Закрепление отсутствует
861	-	-	474748,11	2345182,31	Картометрический метод	1,4	Закрепление отсутствует
862	-	-	474743,86	2345182,07	Картометрический метод	1,4	Закрепление отсутствует
863	-	-	474741,66	2345178,59	Картометрический метод	1,4	Закрепление отсутствует
864	-	-	474743,18	2345167,60	Картометрический метод	1,4	Закрепление отсутствует
865	-	-	474747,99	2345161,56	Картометрический метод	1,4	Закрепление отсутствует

1	2	3	4	5	6	7	8
866	-	-	474750,79	2345154,19	Картометрический метод	1,4	Закрепление отсутствует
867	-	-	474756,84	2345146,88	Картометрический метод	1,4	Закрепление отсутствует
868	-	-	474758,46	2345140,85	Картометрический метод	1,4	Закрепление отсутствует
869	-	-	474755,45	2345132,44	Картометрический метод	1,4	Закрепление отсутствует
870	-	-	474755,33	2345127,85	Картометрический метод	1,4	Закрепление отсутствует
871	-	-	474766,12	2345105,02	Картометрический метод	1,4	Закрепление отсутствует
872	-	-	474773,31	2345094,26	Картометрический метод	1,4	Закрепление отсутствует
873	-	-	474773,81	2345085,77	Картометрический метод	1,4	Закрепление отсутствует
874	-	-	474771,62	2345082,65	Картометрический метод	1,4	Закрепление отсутствует
875	-	-	474766,90	2345080,41	Картометрический метод	1,4	Закрепление отсутствует
876	-	-	474783,86	2345061,17	Картометрический метод	1,4	Закрепление отсутствует
877	-	-	474803,97	2345044,12	Картометрический метод	1,4	Закрепление отсутствует
878	-	-	474836,68	2345021,93	Картометрический метод	1,4	Закрепление отсутствует
879	-	-	474842,27	2345019,25	Картометрический метод	1,4	Закрепление отсутствует
880	-	-	474844,99	2345014,71	Картометрический метод	1,4	Закрепление отсутствует
881	474849,24	2345013,35	474849,24	2345013,35	Картометрический метод	1,4	Закрепление отсутствует
882	474864,20	2345028,38	474864,20	2345028,38	Картометрический метод	1,4	Закрепление отсутствует
883	474864,46	2345032,80	474864,46	2345032,80	Картометрический метод	1,4	Закрепление отсутствует
884	474837,14	2345060,31	474837,63	2345060,20	Картометрический метод	1,4	Закрепление отсутствует
885	474825,35	2345097,07	474825,84	2345096,95	Картометрический метод	1,4	Закрепление отсутствует
856	474844,99	2345014,71	474796,72	2345127,43	Картометрический метод	1,4	Закрепление отсутствует
886	474532,96	2345544,08	474817,31	2345390,50	Картометрический метод	1,4	Закрепление отсутствует
887	474547,14	2345572,10	474765,93	2345376,88	Картометрический метод	1,4	Закрепление отсутствует
888	474551,47	2345602,87	474716,84	2345385,30	Картометрический метод	1,4	Закрепление отсутствует
889	474518,00	2345573,23	474737,07	2345331,07	Картометрический метод	1,4	Закрепление отсутствует
890	474505,31	2345558,69	474741,03	2345335,12	Картометрический метод	1,4	Закрепление отсутствует
891	474498,66	2345546,83	474778,85	2345335,58	Картометрический метод	1,4	Закрепление отсутствует
892	474491,09	2345524,40	474782,97	2345329,73	Картометрический метод	1,4	Закрепление отсутствует
893	474489,25	2345490,36	474800,25	2345334,53	Картометрический метод	1,4	Закрепление отсутствует
894	474492,04	2345472,99	474792,39	2345344,31	Картометрический метод	1,4	Закрепление отсутствует
895	474498,72	2345455,88	474825,48	2345355,36	Картометрический метод	1,4	Закрепление отсутствует
896	474511,38	2345437,57	474827,34	2345356,01	Картометрический метод	1,4	Закрепление отсутствует
897	474526,56	2345421,34	474832,06	2345357,75	Картометрический метод	1,4	Закрепление отсутствует
898	474539,04	2345410,80	474837,10	2345357,68	Картометрический метод	1,4	Закрепление отсутствует
899	474584,86	2345383,77	474828,96	2345376,36	Картометрический метод	1,4	Закрепление отсутствует
886	474532,96	2345544,08	474817,31	2345390,50	Картометрический метод	1,4	Закрепление отсутствует

План границ объекта

Обзорная схема границ объекта



Масштаб 1:20000

Используемые условные знаки и обозначения:

	- характерная точка границы объекта
	- уточняемая (изменяемая) часть границы объекта
	- существующая часть границы объекта, сведения о которой содержатся в Едином государственном реестре недвижимости
	- граница кадастрового квартала
	- граница муниципального образования
	- существующие границы земельного участка, имеющиеся в Едином государственном реестре недвижимости, сведения о которых достаточны для определения их местоположения
:30	- обозначение земельного участка, сведения о котором содержатся в Едином государственном реестре недвижимости
47:10:0000000	- номер кадастрового квартала
1	- область и номер выносного листа

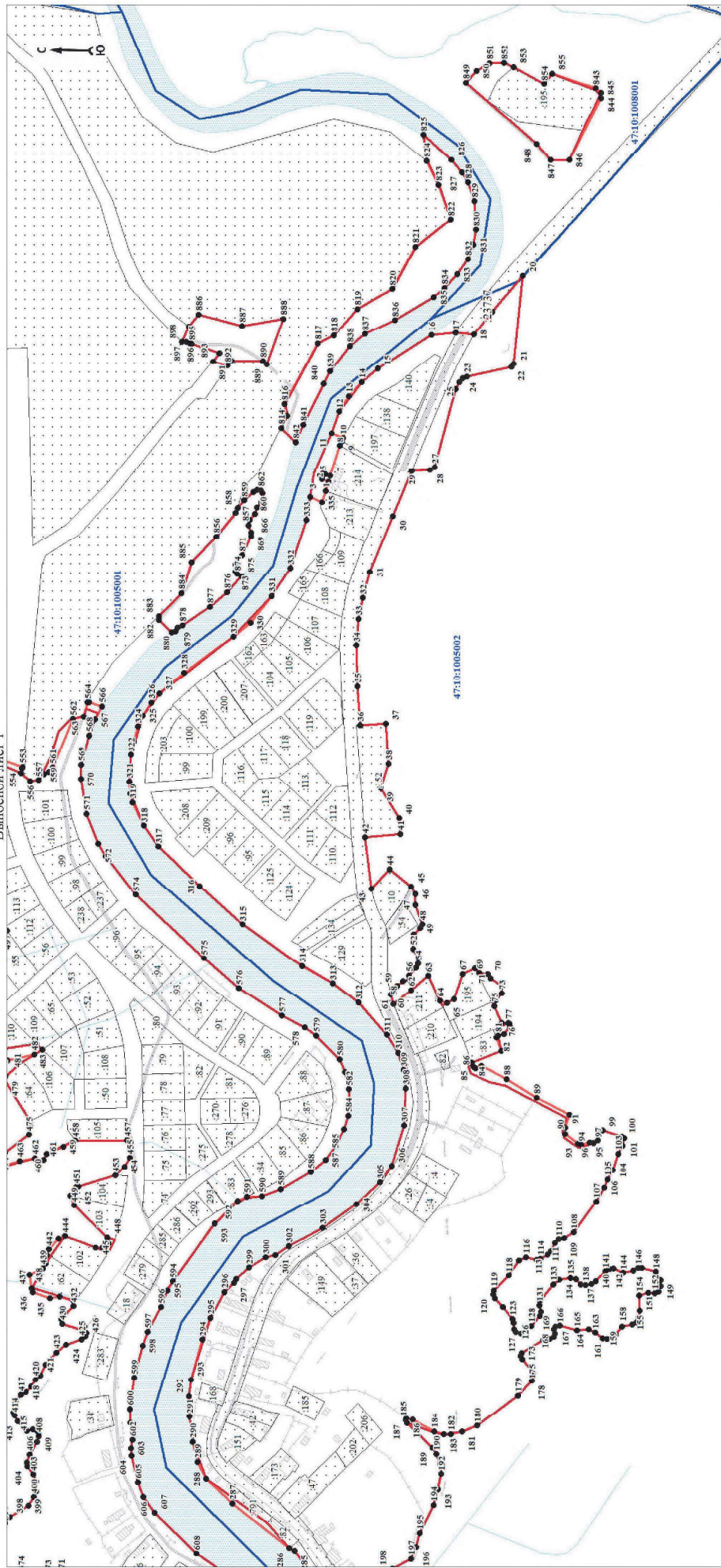
Подпись _____

Дата «__» _____ 20 г.

Место для оттиска печати (при наличии) лица, составившего описание местоположения границ объекта

План границ объекта

Выносной лист 1



Масштаб 1:5000

Условные знаки и обозначения представлены на обзорной схеме

Подпись _____

Дата « ____ » _____ 20 ____ г.

Место для оттиска печати (при наличии) лица, составившего описание местоположения границ объекта



Масштаб 1:5000

Условные знаки и обозначения представлены на обзорной схеме

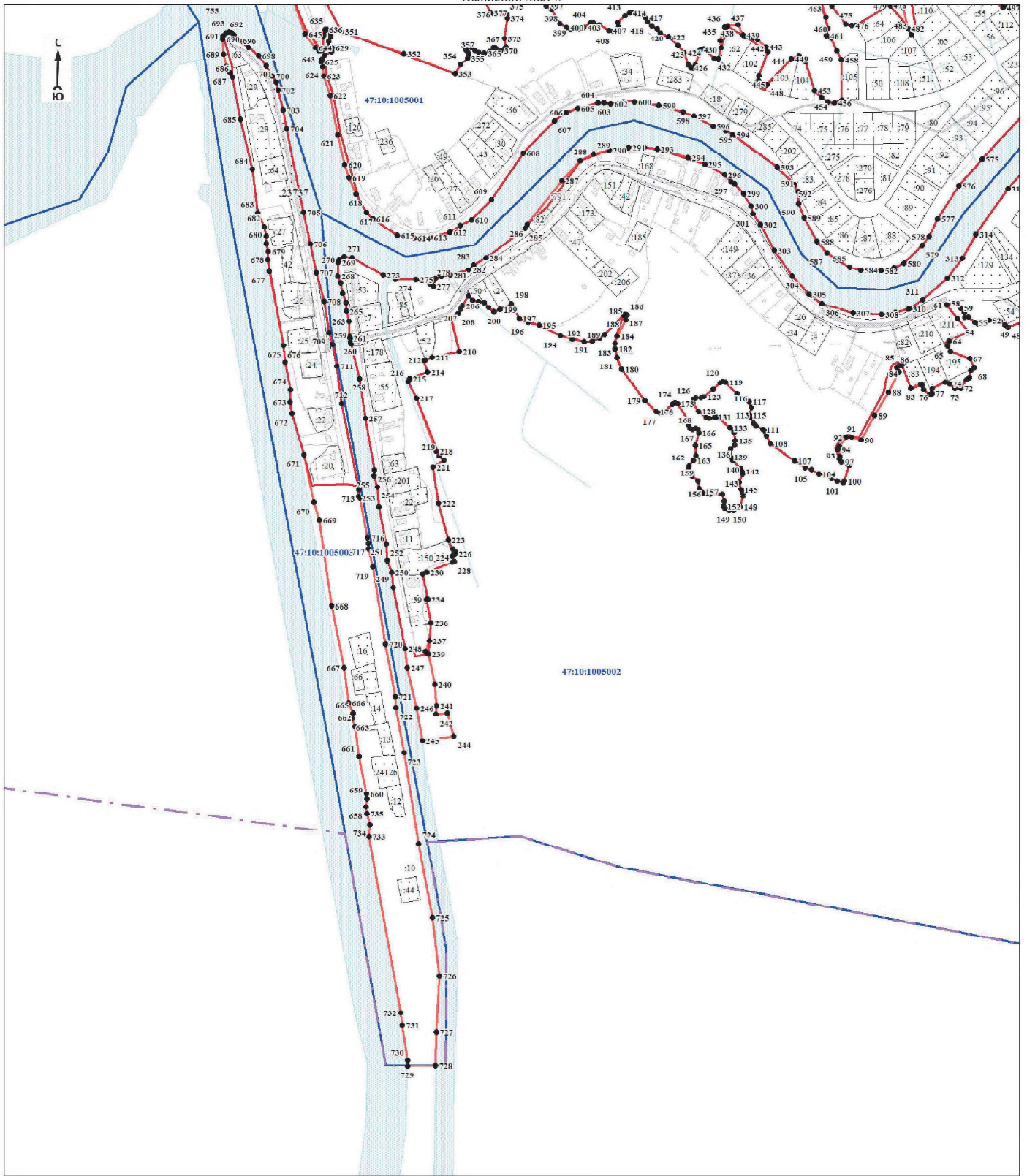
Подпись _____

Дата « ____ » _____ 20 ____ г.

Место для оттиска печати (при наличии) лица, составившего описание местоположения границ объекта

План границ объекта

Выносной лист 3



Масштаб 1:6000

Условные знаки и обозначения представлены на обзорной схеме

Подпись _____

Дата « ____ » _____ 20 г.

Место для оттиска печати (при наличии) лица, составившего описание местоположения границ объекта

ОПИСАНИЕ МЕСТОПОЛОЖЕНИЯ ГРАНИЦ
населённого пункта - деревня Горное Ёлохово муниципального образования Потанинское сельское поселение
Волховского муниципального района Ленинградской области

(наименование объекта, местоположение границ которого описано (далее - объект))

Раздел 1

Сведения об объекте		
№ п/п	Характеристики объекта	Описание характеристик
1	2	3
1	Местоположение объекта	Ленинградская область, Волховский муниципальный район, Потанинское сельское поселение, деревня Горное Ёлохово
2	Площадь объекта ± величина погрешности определения площади ($P \pm \Delta P$), м ²	99709 ± 1547
3	Иные характеристики объекта	-

Раздел 2

Сведения о местоположении границ объекта					
1. Система координат -					
2. Сведения о характерных точках границ объекта					
Обозначение характерных точек границ	Координаты, м		Метод определения координат характерной точки	Средняя квадратическая погрешность положения характерной точки (M), м	Описание обозначения точки на местности (при наличии)
	X	Y			
1	2	3	4	5	6
-	-	-	-	-	-
3. Сведения о характерных точках части (частей) границы объекта					
Обозначение характерных точек части границы	Координаты, м		Метод определения координат характерной точки	Средняя квадратическая погрешность положения характерной точки (M), м	Описание обозначения точки на местности (при наличии)
	X	Y			
1	2	3	4	5	6
-	-	-	-	-	-

Раздел 3

Сведения о местоположении измененных (уточненных) границ объекта							
1. Система координат МСК-47 зона 2							
2. Сведения о характерных точках границ объекта							
Обозначение характерных точек границ	Существующие координаты, м		Измененные (уточненные) координаты, м		Метод определения координат характерной точки	Средняя квадратическая погрешность положения характерной точки (M), м	Описание обозначения точки на местности (при наличии)
	X	Y	X	Y			
1	2	3	4	5	6	7	8
1	475174,76	2346730,04	475174,76	2346730,04	Картометрический метод	1,4	Закрепление отсутствует
2	475202,59	2346731,53	475180,14	2346733,35	Картометрический метод	1,4	Закрепление отсутствует
3	475221,90	2346747,48	475196,66	2346736,52	Картометрический метод	1,4	Закрепление отсутствует
4	475230,80	2346778,40	475198,54	2346739,19	Картометрический метод	1,4	Закрепление отсутствует
5	475232,32	2346807,25	475205,47	2346751,29	Картометрический метод	1,4	Закрепление отсутствует
6	475223,97	2346838,75	475219,09	2346757,11	Картометрический метод	1,4	Закрепление отсутствует
7	475223,32	2346852,96	475221,76	2346818,92	Картометрический метод	1,4	Закрепление отсутствует

1	2	3	4	5	6	7	8
8	475225,92	2346852,59	475220,73	2346818,70	Картометрический метод	1,4	Закрепление отсутствует
9	-	-	475217,39	2346856,50	Картометрический метод	1,4	Закрепление отсутствует
10	-	-	475219,78	2346856,44	Картометрический метод	1,4	Закрепление отсутствует
11	475250,74	2346835,87	475250,74	2346835,87	Картометрический метод	1,4	Закрепление отсутствует
12	475252,81	2346835,42	475252,40	2346835,53	Картометрический метод	1,4	Закрепление отсутствует
13	475263,03	2346826,49	475268,72	2346833,09	Картометрический метод	1,4	Закрепление отсутствует
14	475272,01	2346821,73	475272,77	2346836,44	Картометрический метод	1,4	Закрепление отсутствует
15	475283,00	2346821,89	475282,11	2346839,40	Картометрический метод	1,4	Закрепление отсутствует
16	475292,37	2346821,00	475297,30	2346838,18	Картометрический метод	1,4	Закрепление отсутствует
17	475297,03	2346818,51	475300,57	2346836,42	Картометрический метод	1,4	Закрепление отсутствует
18	475306,08	2346804,89	475302,25	2346832,81	Картометрический метод	1,4	Закрепление отсутствует
19	475313,90	2346804,89	475311,20	2346823,51	Картометрический метод	1,4	Закрепление отсутствует
20	475331,09	2346809,67	475321,64	2346818,10	Картометрический метод	1,4	Закрепление отсутствует
21	475390,53	2346833,23	475331,00	2346821,97	Картометрический метод	1,4	Закрепление отсутствует
22	475386,74	2346846,98	475351,64	2346825,61	Картометрический метод	1,4	Закрепление отсутствует
23	475386,74	2346858,15	475356,49	2346823,92	Картометрический метод	1,4	Закрепление отсутствует
24	475381,74	2346873,03	475362,18	2346814,86	Картометрический метод	1,4	Закрепление отсутствует
25	475376,29	2346877,35	475368,42	2346816,41	Картометрический метод	1,4	Закрепление отсутствует
26	475370,23	2346879,15	475384,84	2346826,30	Картометрический метод	1,4	Закрепление отсутствует
27	475346,15	2346892,81	475389,17	2346833,73	Картометрический метод	1,4	Закрепление отсутствует
28	475344,28	2346896,14	475390,73	2346841,50	Картометрический метод	1,4	Закрепление отсутствует
29	475344,28	2346901,54	475389,96	2346854,04	Картометрический метод	1,4	Закрепление отсутствует
30	475347,44	2346906,25	475382,85	2346863,47	Картометрический метод	1,4	Закрепление отсутствует
31	475352,99	2346909,83	475353,89	2346879,45	Картометрический метод	1,4	Закрепление отсутствует
32	475366,88	2346914,39	475350,78	2346887,32	Картометрический метод	1,4	Закрепление отсутствует
33	475368,36	2346916,98	475356,99	2346893,98	Картометрический метод	1,4	Закрепление отсутствует
34	475365,27	2346921,41	475367,20	2346897,53	Картометрический метод	1,4	Закрепление отсутствует
35	475355,37	2346921,41	475375,08	2346903,74	Картометрический метод	1,4	Закрепление отсутствует
36	475341,34	2346919,23	475374,19	2346910,07	Картометрический метод	1,4	Закрепление отсутствует
37	475316,48	2346902,37	475368,76	2346913,17	Картометрический метод	1,4	Закрепление отсутствует
38	475310,56	2346899,96	475362,92	2346913,26	Картометрический метод	1,4	Закрепление отсутствует
39	475305,30	2346899,96	475351,04	2346907,74	Картометрический метод	1,4	Закрепление отсутствует
40	475298,28	2346901,49	475340,73	2346890,76	Картометрический метод	1,4	Закрепление отсутствует
41	475292,35	2346906,87	475329,10	2346884,41	Картометрический метод	1,4	Закрепление отсутствует
42	475291,65	2346911,79	475326,35	2346883,91	Картометрический метод	1,4	Закрепление отсутствует
43	475294,79	2346920,38	475322,66	2346886,00	Картометрический метод	1,4	Закрепление отсутствует

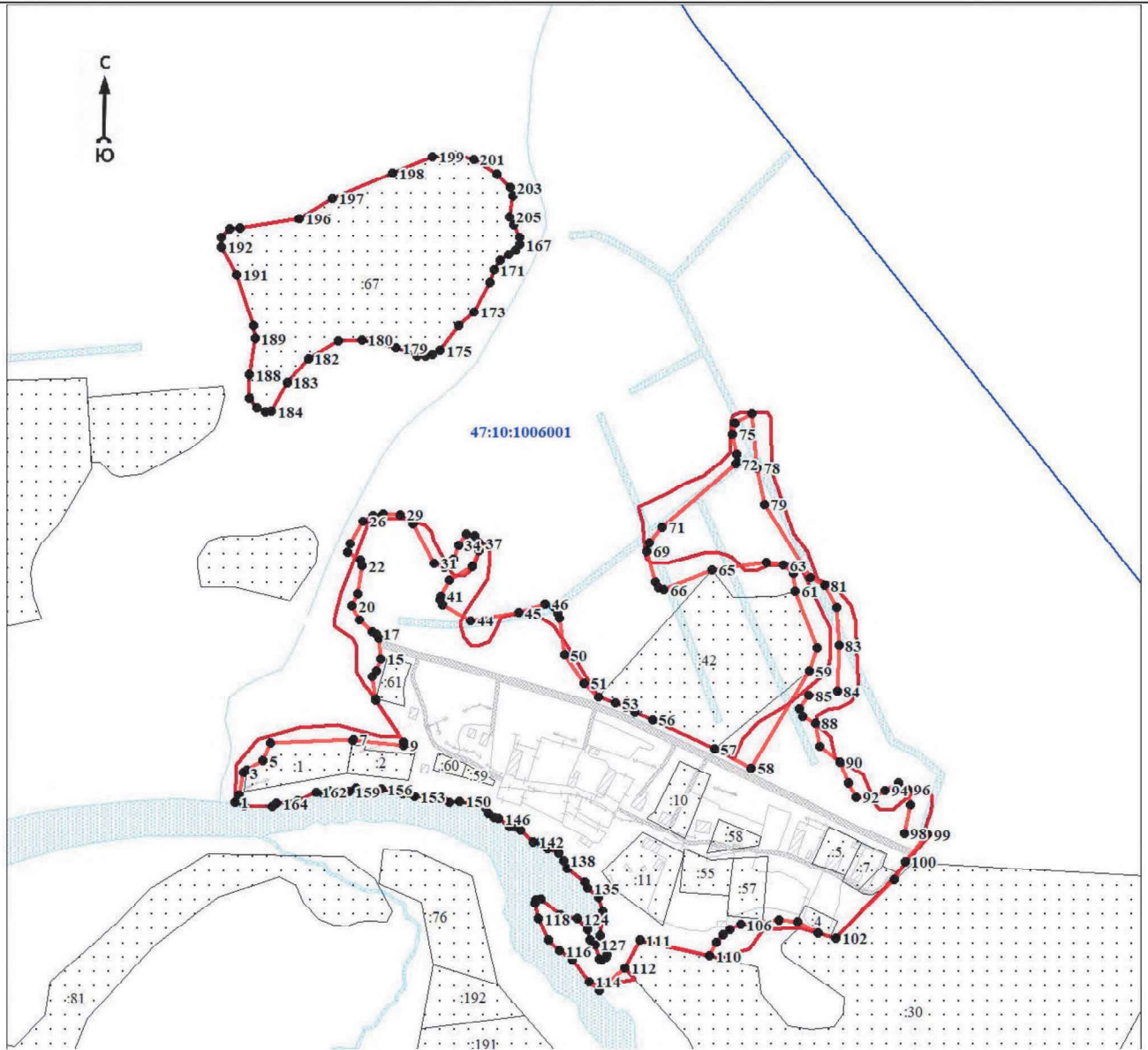
1	2	3	4	5	6	7	8
44	475302,65	2346925,38	475310,56	2346907,00	Картометрический метод	1,4	Закрепление отсутствует
45	475313,82	2346930,04	475316,60	2346942,83	Картометрический метод	1,4	Закрепление отсутствует
46	475316,69	2346946,49	475323,42	2346962,58	Картометрический метод	1,4	Закрепление отсутствует
47	475312,42	2346960,08	475321,11	2346968,79	Картометрический метод	1,4	Закрепление отсутствует
48	475306,64	2346968,95	475316,46	2346972,40	Картометрический метод	1,4	Закрепление отсутствует
49	475290,60	2346979,55	475312,60	2346973,51	Картометрический метод	1,4	Закрепление отсутствует
50	-	-	475285,05	2346977,15	Картометрический метод	1,4	Закрепление отсутствует
51	-	-	475263,77	2346992,04	Картометрический метод	1,4	Закрепление отсутствует
52	475253,12	2347002,78	475253,12	2347002,78	Картометрический метод	1,4	Закрепление отсутствует
53	475248,88	2347015,56	475248,88	2347015,56	Картометрический метод	1,4	Закрепление отсутствует
54	475246,04	2347022,62	475246,04	2347022,62	Картометрический метод	1,4	Закрепление отсутствует
55	475242,10	2347030,21	475242,10	2347030,21	Картометрический метод	1,4	Закрепление отсутствует
56	475236,30	2347043,04	475236,30	2347043,04	Картометрический метод	1,4	Закрепление отсутствует
57	475214,33	2347089,49	475214,33	2347089,49	Картометрический метод	1,4	Закрепление отсутствует
58	475207,14	2347104,27	475200,33	2347117,18	Картометрический метод	1,4	Закрепление отсутствует
59	475221,88	2347110,72	475272,82	2347160,50	Картометрический метод	1,4	Закрепление отсутствует
60	475234,16	2347122,16	475289,96	2347166,27	Картометрический метод	1,4	Закрепление отсутствует
61	475247,29	2347143,28	475332,91	2347149,91	Картометрический метод	1,4	Закрепление отсутствует
62	475269,26	2347170,73	475345,91	2347148,60	Картометрический метод	1,4	Закрепление отсутствует
63	475275,80	2347174,78	475352,23	2347141,32	Картометрический метод	1,4	Закрепление отсутствует
64	475283,79	2347176,88	475354,54	2347128,62	Картометрический метод	1,4	Закрепление отсутствует
65	475305,13	2347175,96	475348,81	2347087,78	Картометрический метод	1,4	Закрепление отсутствует
66	475349,64	2347154,49	475333,97	2347051,58	Картометрический метод	1,4	Закрепление отсутствует
67	475353,17	2347148,99	475335,17	2347047,67	Картометрический метод	1,4	Закрепление отсутствует
68	475351,60	2347128,97	475339,67	2347045,29	Картометрический метод	1,4	Закрепление отсутствует
69	475348,07	2347120,46	475362,88	2347038,92	Картометрический метод	1,4	Закрепление отсутствует
70	475348,20	2347112,21	475369,08	2347040,73	Картометрический метод	1,4	Закрепление отсутствует
71	475358,41	2347102,91	475380,67	2347050,53	Картометрический метод	1,4	Закрепление отсутствует
72	475360,28	2347097,86	475427,71	2347105,24	Картометрический метод	1,4	Закрепление отсутствует
73	475361,68	2347090,61	475429,37	2347106,48	Картометрический метод	1,4	Закрепление отсутствует
74	475361,29	2347081,05	475435,23	2347105,94	Картометрический метод	1,4	Закрепление отсутствует
75	475353,83	2347053,69	475450,38	2347103,10	Картометрический метод	1,4	Закрепление отсутствует
76	475353,56	2347043,48	475458,20	2347104,55	Картометрический метод	1,4	Закрепление отсутствует
77	475356,84	2347038,77	475465,61	2347117,76	Картометрический метод	1,4	Закрепление отсутствует
78	475361,16	2347037,33	475425,02	2347121,55	Картометрический метод	1,4	Закрепление отсутствует
79	475384,98	2347035,76	475397,62	2347126,76	Картометрический метод	1,4	Закрепление отсутствует

1	2	3	4	5	6	7	8
80	475395,72	2347032,49	475342,83	2347161,03	Картометрический метод	1,4	Закрепление отсутствует
81	475406,19	2347055,13	475337,16	2347171,87	Картометрический метод	1,4	Закрепление отсутствует
82	475413,13	2347067,44	475320,51	2347180,91	Картометрический метод	1,4	Закрепление отсутствует
83	475418,89	2347081,18	475292,06	2347182,68	Картометрический метод	1,4	Закрепление отсутствует
84	475430,41	2347096,24	475257,80	2347181,56	Картометрический метод	1,4	Закрепление отсутствует
85	475435,77	2347101,08	475254,40	2347160,38	Картометрический метод	1,4	Закрепление отсутствует
86	475460,78	2347102,00	475244,69	2347153,11	Картометрический метод	1,4	Закрепление отсутствует
87	475464,05	2347103,70	475239,04	2347155,37	Картометрический метод	1,4	Закрепление отсутствует
88	475466,29	2347107,92	475233,87	2347165,07	Картометрический метод	1,4	Закрепление отсутствует
89	475465,97	2347129,69	475216,75	2347168,46	Картометрический метод	1,4	Закрепление отсутствует
90	475463,18	2347131,32	475204,77	2347183,34	Картометрический метод	1,4	Закрепление отсутствует
91	475421,46	2347132,47	475189,42	2347190,12	Картометрический метод	1,4	Закрепление отсутствует
92	475375,64	2347148,67	475178,59	2347195,78	Картометрический метод	1,4	Закрепление отсутствует
93	475362,22	2347159,47	475177,46	2347207,74	Картометрический метод	1,4	Закрепление отсутствует
94	475341,27	2347167,16	475183,76	2347217,44	Картометрический метод	1,4	Закрепление отсутствует
95	475337,67	2347178,29	475188,93	2347227,15	Картометрический метод	1,4	Закрепление отсутствует
96	475322,13	2347191,70	475184,24	2347234,09	Картометрический метод	1,4	Закрепление отсутствует
97	475311,00	2347195,14	475172,93	2347236,36	Картометрический метод	1,4	Закрепление отсутствует
98	475257,82	2347197,59	475151,26	2347231,67	Картометрический метод	1,4	Закрепление отсутствует
99	475249,80	2347191,70	475150,29	2347249,07	Картометрический метод	1,4	Закрепление отсутствует
100	475245,06	2347183,03	475130,19	2347232,25	Картометрический метод	1,4	Закрепление отсутствует
101	475244,07	2347174,52	475116,56	2347224,50	Картометрический метод	1,4	Закрепление отсутствует
102	475073,33	2347180,51	475073,33	2347180,51	Картометрический метод	1,4	Закрепление отсутствует
103	475080,55	2347152,92	475076,88	2347167,34	Картометрический метод	1,4	Закрепление отсутствует
104	475079,90	2347139,94	475085,39	2347151,57	Картометрический метод	1,4	Закрепление отсутствует
105	475079,22	2347126,45	475086,38	2347138,14	Картометрический метод	1,4	Закрепление отсутствует
106	475073,39	2347121,77	475082,92	2347109,07	Картометрический метод	1,4	Закрепление отсутствует
107	475064,77	2347115,35	475079,61	2347101,32	Картометрический метод	1,4	Закрепление отсутствует
108	475057,56	2347092,84	475075,80	2347095,91	Картометрический метод	1,4	Закрепление отсутствует
109	475071,29	2347033,66	475069,56	2347090,72	Картометрический метод	1,4	Закрепление отсутствует
110	475050,04	2347022,50	475059,57	2347085,75	Картометрический метод	1,4	Закрепление отсутствует
111	475041,93	2347029,78	475071,69	2347033,53	Картометрический метод	1,4	Закрепление отсутствует
112	475036,71	2347002,44	475050,44	2347022,38	Картометрический метод	1,4	Закрепление отсутствует
113	-	-	475033,50	2347003,48	Картометрический метод	1,4	Закрепление отсутствует
114	475040,23	2346995,91	475040,23	2346995,91	Картометрический метод	1,4	Закрепление отсутствует
115	475056,21	2346983,01	475056,21	2346983,01	Картометрический метод	1,4	Закрепление отсутствует

1	2	3	4	5	6	7	8
116	475063,18	2346973,49	475063,18	2346973,49	Картометрический метод	1,4	Закрепление отсутствует
117	475071,83	2346964,81	475071,83	2346964,81	Картометрический метод	1,4	Закрепление отсутствует
118	475087,57	2346957,56	475087,57	2346957,56	Картометрический метод	1,4	Закрепление отсутствует
119	475098,84	2346955,19	475098,84	2346955,19	Картометрический метод	1,4	Закрепление отсутствует
120	475101,50	2346955,67	475101,50	2346955,67	Картометрический метод	1,4	Закрепление отсутствует
121	475102,29	2346959,71	475102,29	2346959,71	Картометрический метод	1,4	Закрепление отсутствует
122	475090,43	2346974,29	475090,43	2346974,29	Картометрический метод	1,4	Закрепление отсутствует
123	475088,24	2346979,10	475088,24	2346979,10	Картометрический метод	1,4	Закрепление отсутствует
124	475087,54	2346986,91	475087,54	2346986,91	Картометрический метод	1,4	Закрепление отсутствует
125	475079,57	2346994,33	475079,57	2346994,33	Картометрический метод	1,4	Закрепление отсутствует
126	475071,49	2346996,45	475071,49	2346996,45	Картометрический метод	1,4	Закрепление отсутствует
127	475068,02	2346999,89	475068,02	2346999,89	Картометрический метод	1,4	Закрепление отсутствует
128	475056,96	2347003,14	475056,96	2347003,14	Картометрический метод	1,4	Закрепление отсутствует
129	475056,48	2347005,10	475056,48	2347005,10	Картометрический метод	1,4	Закрепление отсутствует
130	475058,50	2347008,60	475058,50	2347008,60	Картометрический метод	1,4	Закрепление отсутствует
131	475060,26	2347008,72	475060,26	2347008,72	Картометрический метод	1,4	Закрепление отсутствует
132	475074,66	2347003,80	475074,66	2347003,80	Картометрический метод	1,4	Закрепление отсутствует
133	475092,56	2347005,70	475092,56	2347005,70	Картометрический метод	1,4	Закрепление отсутствует
134	475103,63	2347002,62	475103,63	2347002,62	Картометрический метод	1,4	Закрепление отсутствует
135	475110,43	2346994,33	475110,43	2346994,33	Картометрический метод	1,4	Закрепление отсутствует
136	475115,00	2346992,64	475115,00	2346992,64	Картометрический метод	1,4	Закрепление отсутствует
137	475125,11	2346978,98	475125,11	2346978,98	Картометрический метод	1,4	Закрепление отсутствует
138	475131,07	2346976,72	475131,07	2346976,72	Картометрический метод	1,4	Закрепление отсутствует
139	475136,29	2346972,54	475136,29	2346972,54	Картометрический метод	1,4	Закрепление отсутствует
140	475139,60	2346964,59	475139,60	2346964,59	Картометрический метод	1,4	Закрепление отсутствует
141	475144,60	2346958,65	475144,60	2346958,65	Картометрический метод	1,4	Закрепление отсутствует
142	475144,83	2346953,52	475144,83	2346953,52	Картометрический метод	1,4	Закрепление отсутствует
143	475153,43	2346944,34	475153,43	2346944,34	Картометрический метод	1,4	Закрепление отсутствует
144	475156,34	2346939,32	475156,34	2346939,32	Картометрический метод	1,4	Закрепление отсутствует
145	475156,44	2346936,14	475156,44	2346936,14	Картометрический метод	1,4	Закрепление отсутствует
146	475162,26	2346927,89	475162,26	2346927,89	Картометрический метод	1,4	Закрепление отсутствует
147	475163,24	2346924,33	475163,24	2346924,33	Картометрический метод	1,4	Закрепление отсутствует
148	475166,33	2346920,19	475166,33	2346920,19	Картометрический метод	1,4	Закрепление отсутствует
149	475170,18	2346918,16	475170,18	2346918,16	Картометрический метод	1,4	Закрепление отсутствует
150	475175,39	2346898,43	475175,39	2346898,43	Картометрический метод	1,4	Закрепление отсутствует
151	475174,87	2346890,85	475174,87	2346890,85	Картометрический метод	1,4	Закрепление отсутствует

1	2	3	4	5	6	7	8
152	475176,87	2346885,68	475176,87	2346885,68	Картометрический метод	1,4	Закрепление отсутствует
153	475178,84	2346864,54	475178,84	2346864,54	Картометрический метод	1,4	Закрепление отсутствует
154	475181,39	2346860,23	475181,39	2346860,23	Картометрический метод	1,4	Закрепление отсутствует
155	475180,94	2346856,00	475180,94	2346856,00	Картометрический метод	1,4	Закрепление отсутствует
156	475184,64	2346839,84	475184,64	2346839,84	Картометрический метод	1,4	Закрепление отсутствует
157	475183,18	2346829,97	475183,18	2346829,97	Картометрический метод	1,4	Закрепление отсутствует
158	475185,27	2346820,75	475185,27	2346820,75	Картометрический метод	1,4	Закрепление отсутствует
159	475182,85	2346815,84	475182,85	2346815,84	Картометрический метод	1,4	Закрепление отсутствует
160	475183,20	2346800,72	475183,20	2346800,72	Картометрический метод	1,4	Закрепление отсутствует
161	475181,16	2346796,35	475181,16	2346796,35	Картометрический метод	1,4	Закрепление отсутствует
162	475182,28	2346790,85	475182,28	2346790,85	Картометрический метод	1,4	Закрепление отсутствует
163	475175,95	2346776,86	475175,95	2346776,86	Картометрический метод	1,4	Закрепление отсутствует
164	475173,83	2346761,53	475173,83	2346761,53	Картометрический метод	1,4	Закрепление отсутствует
165	475171,63	2346758,05	475171,63	2346758,05	Картометрический метод	1,4	Закрепление отсутствует
166	475172,21	2346737,19	475172,21	2346737,19	Картометрический метод	1,4	Закрепление отсутствует
1	475174,76	2346730,04	475174,76	2346730,04	Картометрический метод	1,4	Закрепление отсутствует
167	475531,60	2346897,58	475592,42	2346943,76	Картометрический метод	1,4	Закрепление отсутствует
168	-	-	475588,04	2346940,26	Картометрический метод	1,4	Закрепление отсутствует
169	-	-	475584,68	2346935,43	Картометрический метод	1,4	Закрепление отсутствует
170	-	-	475580,19	2346929,04	Картометрический метод	1,4	Закрепление отсутствует
171	-	-	475573,13	2346924,34	Картометрический метод	1,4	Закрепление отсутствует
172	-	-	475563,80	2346921,10	Картометрический метод	1,4	Закрепление отсутствует
173	-	-	475541,93	2346909,39	Картометрический метод	1,4	Закрепление отсутствует
174	-	-	475531,60	2346897,58	Картометрический метод	1,4	Закрепление отсутствует
175	475512,79	2346883,90	475512,79	2346883,90	Картометрический метод	1,4	Закрепление отсутствует
176	475510,16	2346878,21	475510,16	2346878,21	Картометрический метод	1,4	Закрепление отсутствует
177	475508,59	2346873,04	475508,59	2346873,04	Картометрический метод	1,4	Закрепление отсутствует
178	475508,35	2346866,94	475508,35	2346866,94	Картометрический метод	1,4	Закрепление отсутствует
179	475514,68	2346850,94	475514,68	2346850,94	Картометрический метод	1,4	Закрепление отсутствует
180	475520,96	2346825,34	475520,96	2346825,34	Картометрический метод	1,4	Закрепление отсутствует
181	475520,15	2346807,71	475520,15	2346807,71	Картометрический метод	1,4	Закрепление отсутствует
182	475506,99	2346785,14	475506,99	2346785,14	Картометрический метод	1,4	Закрепление отсутствует
183	475489,18	2346769,40	475489,18	2346769,40	Картометрический метод	1,4	Закрепление отсутствует
184	475467,29	2346757,49	475467,29	2346757,49	Картометрический метод	1,4	Закрепление отсутствует
185	475467,04	2346752,75	475467,04	2346752,75	Картометрический метод	1,4	Закрепление отсутствует
186	475469,74	2346746,53	475469,74	2346746,53	Картометрический метод	1,4	Закрепление отсутствует

План границ объекта



Масштаб 1:5000

Используемые условные знаки и обозначения:

- 1 - характерная точка границы объекта
- уточняемая (изменяемая) часть границы объекта
- существующая часть границы объекта, сведения о которой содержатся в Едином государственном реестре недвижимости
- граница кадастрового квартала
- граница муниципального образования
- существующие границы земельного участка, имеющиеся в Едином государственном реестре недвижимости, сведения о которых достаточны для определения их местоположения
- :30 - обозначение земельного участка, сведения о котором содержатся в Едином государственном реестре недвижимости
- 47:10:0000000 - номер кадастрового квартала
- 1 - область и номер выносного листа

Подпись _____

Дата « ____ » _____ 20 г.

Место для оттиска печати (при наличии) лица, составившего описание местоположения границ объекта

ОПИСАНИЕ МЕСТОПОЛОЖЕНИЯ ГРАНИЦ

населённого пункта - деревня Заостровье муниципального образования Потанинское сельское поселение Волховского
муниципального района Ленинградской области

(наименование объекта, местоположение границ которого описано (далее - объект))

Раздел 1

Сведения об объекте		
№ п/п	Характеристики объекта	Описание характеристик
1	2	3
1	Местоположение объекта	Ленинградская область, Волховский муниципальный район, Потанинское сельское поселение, деревня Заостровье
2	Площадь объекта \pm величина погрешности определения площади ($P \pm \Delta P$), м ²	310103 \pm 2729
3	Иные характеристики объекта	-

Раздел 2

Сведения о местоположении границ объекта					
1. Система координат -					
2. Сведения о характерных точках границ объекта					
Обозначение характерных точек границ	Координаты, м		Метод определения координат характерной точки	Средняя квадратическая погрешность положения характерной точки (M), м	Описание обозначения точки на местности (при наличии)
	X	Y			
1	2	3	4	5	6
-	-	-	-	-	-
3. Сведения о характерных точках части (частей) границы объекта					
Обозначение характерных точек части границы	Координаты, м		Метод определения координат характерной точки	Средняя квадратическая погрешность положения характерной точки (M), м	Описание обозначения точки на местности (при наличии)
	X	Y			
1	2	3	4	5	6
-	-	-	-	-	-

Раздел 3

Сведения о местоположении измененных (уточненных) границ объекта							
1. Система координат МСК-47 зона 2							
2. Сведения о характерных точках границ объекта							
Обозначение характерных точек границ	Существующие координаты, м		Измененные (уточненные) координаты, м		Метод определения координат характерной точки	Средняя квадратическая погрешность положения характерной точки (M), м	Описание обозначения точки на местности (при наличии)
	X	Y	X	Y			
1	2	3	4	5	6	7	8
1	478594,21	2341530,56	478492,32	2341608,21	Картометрический метод	1,4	Закрепление отсутствует
2	478635,65	2341509,50	478470,20	2341588,62	Картометрический метод	1,4	Закрепление отсутствует
3	478664,95	2341494,93	478480,83	2341566,95	Картометрический метод	1,4	Закрепление отсутствует
4	478720,22	2341457,74	478494,09	2341549,40	Картометрический метод	1,4	Закрепление отсутствует
5	478744,26	2341442,89	478525,25	2341521,18	Картометрический метод	1,4	Закрепление отсутствует
6	478780,98	2341427,35	478541,88	2341506,52	Картометрический метод	1,4	Закрепление отсутствует
7	478801,87	2341439,60	478555,20	2341494,51	Картометрический метод	1,4	Закрепление отсутствует
8	478808,99	2341441,68	478569,61	2341488,53	Картометрический метод	1,4	Закрепление отсутствует

Сведения о местоположении измененных (уточненных) границ объекта							
1. Система координат МСК-47 зона 2							
2. Сведения о характерных точках границ объекта							
Обозначение характерных точек границ	Существующие координаты, м		Измененные (уточненные) координаты, м		Метод определения координат характерной точки	Средняя квадратическая погрешность положения характерной точки (Мп), м	Описание обозначения точки на местности (при наличии)
	X	Y	X	Y			
9	478814,06	2341446,56	478582,70	2341488,67	Картометрический метод	1,4	Закрепление отсутствует
10	478817,54	2341451,90	478589,77	2341488,15	Картометрический метод	1,4	Закрепление отсутствует
11	478817,00	2341459,36	478599,74	2341513,22	Картометрический метод	1,4	Закрепление отсутствует
12	478811,84	2341473,73	478601,85	2341517,23	Картометрический метод	1,4	Закрепление отсутствует
13	478811,57	2341480,65	478578,77	2341528,19	Картометрический метод	1,4	Закрепление отсутствует
14	478806,15	2341486,88	478544,85	2341547,27	Картометрический метод	1,4	Закрепление отсутствует
15	478798,01	2341492,44	478525,75	2341566,74	Картометрический метод	1,4	Закрепление отсутствует
1	478594,21	2341530,56	478492,32	2341608,21	Картометрический метод	1,4	Закрепление отсутствует
16	478561,00	2341538,18	478586,64	2341804,98	Картометрический метод	1,4	Закрепление отсутствует
17	478544,85	2341547,27	478559,58	2341807,85	Картометрический метод	1,4	Закрепление отсутствует
18	478525,75	2341566,74	478562,15	2341798,80	Картометрический метод	1,4	Закрепление отсутствует
19	478492,32	2341608,21	478561,97	2341793,29	Картометрический метод	1,4	Закрепление отсутствует
20	478455,36	2341574,60	478559,43	2341792,88	Картометрический метод	1,4	Закрепление отсутствует
21	478475,54	2341544,00	478538,91	2341794,93	Картометрический метод	1,4	Закрепление отсутствует
22	478532,74	2341492,07	478509,00	2341799,56	Картометрический метод	1,4	Закрепление отсутствует
23	478547,01	2341482,17	478479,08	2341803,83	Картометрический метод	1,4	Закрепление отсутствует
24	478557,68	2341477,16	478448,66	2341806,14	Картометрический метод	1,4	Закрепление отсутствует
25	478577,22	2341471,50	478441,99	2341807,19	Картометрический метод	1,4	Закрепление отсутствует
26	478583,79	2341471,48	478439,94	2341814,48	Картометрический метод	1,4	Закрепление отсутствует
27	478642,05	2341462,37	478439,73	2341830,76	Картометрический метод	1,4	Закрепление отсутствует
28	478641,06	2341471,03	478422,51	2341835,11	Картометрический метод	1,4	Закрепление отсутствует
29	478637,82	2341472,69	478408,33	2341846,52	Картометрический метод	1,4	Закрепление отсутствует
30	478622,62	2341479,27	478397,68	2341846,97	Картометрический метод	1,4	Закрепление отсутствует
31	478604,04	2341486,04	478392,09	2341849,82	Картометрический метод	1,4	Закрепление отсутствует
32	478589,77	2341488,15	478388,42	2341853,46	Картометрический метод	1,4	Закрепление отсутствует
33	478599,74	2341513,22	478388,00	2341858,58	Картометрический метод	1,4	Закрепление отсутствует
34	478642,77	2341491,60	478386,40	2341859,87	Картометрический метод	1,4	Закрепление отсутствует
35	478644,52	2341496,63	478377,01	2341859,45	Картометрический метод	1,4	Закрепление отсутствует
36	478601,42	2341517,44	478371,70	2341862,45	Картометрический метод	1,4	Закрепление отсутствует
37	478578,77	2341528,19	478362,96	2341877,99	Картометрический метод	1,4	Закрепление отсутствует
38	-	-	478352,73	2341879,77	Картометрический	1,4	Закрепление

Сведения о местоположении измененных (уточненных) границ объекта							
1. Система координат МСК-47 зона 2							
2. Сведения о характерных точках границ объекта							
Обозначение характерных точек границ	Существующие координаты, м		Измененные (уточненные) координаты, м		Метод определения координат характерной точки	Средняя квадратическая погрешность положения характерной точки (Mf), м	Описание обозначения точки на местности (при наличии)
	X	Y	X	Y			
					метод		отсутствует
39	-	-	478351,36	2341881,20	Картометрический метод	1,4	Закрепление отсутствует
40	-	-	478351,48	2341886,54	Картометрический метод	1,4	Закрепление отсутствует
41	-	-	478416,86	2341981,36	Картометрический метод	1,4	Закрепление отсутствует
42	-	-	478428,85	2342001,06	Картометрический метод	1,4	Закрепление отсутствует
43	-	-	478437,98	2342023,27	Картометрический метод	1,4	Закрепление отсутствует
44	-	-	478440,79	2342035,58	Картометрический метод	1,4	Закрепление отсутствует
45	-	-	478440,12	2342067,37	Картометрический метод	1,4	Закрепление отсутствует
46	-	-	478438,84	2342073,30	Картометрический метод	1,4	Закрепление отсутствует
47	-	-	478437,97	2342074,67	Картометрический метод	1,4	Закрепление отсутствует
48	-	-	478422,36	2342064,72	Картометрический метод	1,4	Закрепление отсутствует
49	-	-	478395,70	2342052,05	Картометрический метод	1,4	Закрепление отсутствует
50	-	-	478389,16	2342052,03	Картометрический метод	1,4	Закрепление отсутствует
51	-	-	478352,80	2342058,48	Картометрический метод	1,4	Закрепление отсутствует
52	-	-	478308,45	2342077,46	Картометрический метод	1,4	Закрепление отсутствует
53	-	-	478251,74	2342059,15	Картометрический метод	1,4	Закрепление отсутствует
54	-	-	478210,49	2342041,02	Картометрический метод	1,4	Закрепление отсутствует
55	-	-	478170,29	2342030,13	Картометрический метод	1,4	Закрепление отсутствует
56	-	-	478168,41	2342019,44	Картометрический метод	1,4	Закрепление отсутствует
57	-	-	478165,18	2341957,08	Картометрический метод	1,4	Закрепление отсутствует
58	-	-	478167,52	2341939,85	Картометрический метод	1,4	Закрепление отсутствует
59	-	-	478167,26	2341928,59	Картометрический метод	1,4	Закрепление отсутствует
60	-	-	478164,11	2341904,99	Картометрический метод	1,4	Закрепление отсутствует
61	-	-	478161,50	2341890,41	Картометрический метод	1,4	Закрепление отсутствует
62	-	-	478160,67	2341877,25	Картометрический метод	1,4	Закрепление отсутствует
63	-	-	478160,88	2341862,12	Картометрический метод	1,4	Закрепление отсутствует
64	-	-	478160,25	2341844,16	Картометрический метод	1,4	Закрепление отсутствует
65	-	-	478159,18	2341813,97	Картометрический метод	1,4	Закрепление отсутствует
66	-	-	478150,64	2341811,37	Картометрический метод	1,4	Закрепление отсутствует
67	-	-	478074,46	2341804,64	Картометрический метод	1,4	Закрепление отсутствует
68	-	-	477988,47	2341799,25	Картометрический метод	1,4	Закрепление отсутствует
69	-	-	478005,09	2341813,28	Картометрический	1,4	Закрепление

Сведения о местоположении измененных (уточненных) границ объекта

1. Система координат МСК-47 зона 2

2. Сведения о характерных точках границ объекта

Обозначение характерных точек границ	Существующие координаты, м		Измененные (уточненные) координаты, м		Метод определения координат характерной точки	Средняя квадратическая погрешность положения характерной точки (Mf), м	Описание обозначения точки на местности (при наличии)
	X	Y	X	Y			
					метод		отсутствует
70	-	-	478028,29	2341823,17	Картометрический метод	1,4	Закрепление отсутствует
71	-	-	478034,16	2341830,05	Картометрический метод	1,4	Закрепление отсутствует
72	-	-	478031,74	2341844,07	Картометрический метод	1,4	Закрепление отсутствует
73	-	-	478008,52	2341839,40	Картометрический метод	1,4	Закрепление отсутствует
74	-	-	477986,18	2341838,52	Картометрический метод	1,4	Закрепление отсутствует
75	-	-	477956,88	2341855,34	Картометрический метод	1,4	Закрепление отсутствует
76	-	-	477931,43	2341854,23	Картометрический метод	1,4	Закрепление отсутствует
77	-	-	477909,97	2341860,11	Картометрический метод	1,4	Закрепление отсутствует
78	-	-	477853,63	2341881,97	Картометрический метод	1,4	Закрепление отсутствует
79	-	-	477841,25	2341878,51	Картометрический метод	1,4	Закрепление отсутствует
80	-	-	477838,00	2341879,52	Картометрический метод	1,4	Закрепление отсутствует
81	-	-	477835,95	2341882,12	Картометрический метод	1,4	Закрепление отсутствует
82	-	-	477830,35	2341902,83	Картометрический метод	1,4	Закрепление отсутствует
83	-	-	477826,90	2341905,71	Картометрический метод	1,4	Закрепление отсутствует
84	-	-	477817,83	2341908,25	Картометрический метод	1,4	Закрепление отсутствует
85	-	-	477808,46	2341907,53	Картометрический метод	1,4	Закрепление отсутствует
86	-	-	477788,75	2341909,35	Картометрический метод	1,4	Закрепление отсутствует
87	-	-	477782,87	2341907,60	Картометрический метод	1,4	Закрепление отсутствует
88	-	-	477776,44	2341902,61	Картометрический метод	1,4	Закрепление отсутствует
89	-	-	477741,47	2341837,80	Картометрический метод	1,4	Закрепление отсутствует
90	-	-	477711,53	2341847,59	Картометрический метод	1,4	Закрепление отсутствует
91	-	-	477699,04	2341856,15	Картометрический метод	1,4	Закрепление отсутствует
92	-	-	477684,47	2341882,58	Картометрический метод	1,4	Закрепление отсутствует
93	-	-	477685,42	2341898,72	Картометрический метод	1,4	Закрепление отсутствует
94	-	-	477699,04	2341922,24	Картометрический метод	1,4	Закрепление отсутствует
95	-	-	477697,58	2341925,93	Картометрический метод	1,4	Закрепление отсутствует
96	-	-	477694,28	2341924,66	Картометрический метод	1,4	Закрепление отсутствует
97	-	-	477686,76	2341913,68	Картометрический метод	1,4	Закрепление отсутствует
98	-	-	477685,02	2341913,35	Картометрический метод	1,4	Закрепление отсутствует
99	-	-	477635,15	2341925,24	Картометрический метод	1,4	Закрепление отсутствует
100	-	-	477616,11	2341932,00	Картометрический	1,4	Закрепление

Сведения о местоположении измененных (уточненных) границ объекта							
1. Система координат МСК-47 зона 2							
2. Сведения о характерных точках границ объекта							
Обозначение характерных точек границ	Существующие координаты, м		Измененные (уточненные) координаты, м		Метод определения координат характерной точки	Средняя квадратическая погрешность положения характерной точки (Mf), м	Описание обозначения точки на местности (при наличии)
	X	Y	X	Y			
					метод		отсутствует
101	-	-	477610,45	2341936,56	Картометрический метод	1,4	Закрепление отсутствует
102	-	-	477601,64	2341954,83	Картометрический метод	1,4	Закрепление отсутствует
103	-	-	477598,17	2341969,67	Картометрический метод	1,4	Закрепление отсутствует
104	-	-	477601,36	2341974,79	Картометрический метод	1,4	Закрепление отсутствует
105	-	-	477610,23	2341976,68	Картометрический метод	1,4	Закрепление отсутствует
106	-	-	477617,48	2341983,05	Картометрический метод	1,4	Закрепление отсутствует
107	-	-	477619,12	2341987,06	Картометрический метод	1,4	Закрепление отсутствует
108	-	-	477618,02	2341998,42	Картометрический метод	1,4	Закрепление отсутствует
109	-	-	477616,77	2342002,11	Картометрический метод	1,4	Закрепление отсутствует
110	-	-	477612,58	2342003,54	Картометрический метод	1,4	Закрепление отсутствует
111	-	-	477602,51	2341991,41	Картометрический метод	1,4	Закрепление отсутствует
112	-	-	477597,42	2341987,66	Картометрический метод	1,4	Закрепление отсутствует
113	-	-	477593,25	2341990,45	Картометрический метод	1,4	Закрепление отсутствует
114	-	-	477592,58	2341994,70	Картометрический метод	1,4	Закрепление отсутствует
115	-	-	477593,68	2342000,83	Картометрический метод	1,4	Закрепление отсутствует
116	-	-	477606,44	2342020,54	Картометрический метод	1,4	Закрепление отсутствует
117	-	-	477608,51	2342027,04	Картометрический метод	1,4	Закрепление отсутствует
118	-	-	477609,21	2342032,20	Картометрический метод	1,4	Закрепление отсутствует
119	-	-	477607,36	2342035,32	Картометрический метод	1,4	Закрепление отсутствует
120	-	-	477605,07	2342036,14	Картометрический метод	1,4	Закрепление отсутствует
121	-	-	477598,66	2342033,98	Картометрический метод	1,4	Закрепление отсутствует
122	-	-	477587,44	2342023,08	Картометрический метод	1,4	Закрепление отсутствует
123	-	-	477569,53	2341993,54	Картометрический метод	1,4	Закрепление отсутствует
124	-	-	477563,41	2341986,56	Картометрический метод	1,4	Закрепление отсутствует
125	-	-	477556,94	2341980,75	Картометрический метод	1,4	Закрепление отсутствует
126	-	-	477549,56	2341977,65	Картометрический метод	1,4	Закрепление отсутствует
127	-	-	477521,55	2341986,53	Картометрический метод	1,4	Закрепление отсутствует
128	-	-	477497,34	2341987,85	Картометрический метод	1,4	Закрепление отсутствует
129	-	-	477493,03	2341990,25	Картометрический метод	1,4	Закрепление отсутствует
130	-	-	477487,81	2341997,68	Картометрический метод	1,4	Закрепление отсутствует
131	-	-	477481,17	2342001,67	Картометрический	1,4	Закрепление

Сведения о местоположении измененных (уточненных) границ объекта							
1. Система координат МСК-47 зона 2							
2. Сведения о характерных точках границ объекта							
Обозначение характерных точек границ	Существующие координаты, м		Измененные (уточненные) координаты, м		Метод определения координат характерной точки	Средняя квадратическая погрешность положения характерной точки (Mf), м	Описание обозначения точки на местности (при наличии)
	X	Y	X	Y			
					метод		отсутствует
132	-	-	477469,83	2342001,55	Картометрический метод	1,4	Закрепление отсутствует
133	-	-	477462,67	2341999,78	Картометрический метод	1,4	Закрепление отсутствует
134	-	-	477452,98	2341994,25	Картометрический метод	1,4	Закрепление отсутствует
135	-	-	477438,99	2341988,80	Картометрический метод	1,4	Закрепление отсутствует
136	-	-	477425,49	2341986,80	Картометрический метод	1,4	Закрепление отсутствует
137	-	-	477385,81	2342002,28	Картометрический метод	1,4	Закрепление отсутствует
138	-	-	477373,19	2342005,66	Картометрический метод	1,4	Закрепление отсутствует
139	-	-	477367,76	2342003,47	Картометрический метод	1,4	Закрепление отсутствует
140	-	-	477365,17	2341999,87	Картометрический метод	1,4	Закрепление отсутствует
141	-	-	477364,30	2341986,82	Картометрический метод	1,4	Закрепление отсутствует
142	-	-	477359,83	2341976,35	Картометрический метод	1,4	Закрепление отсутствует
143	-	-	477356,13	2341972,22	Картометрический метод	1,4	Закрепление отсутствует
144	-	-	477348,15	2341968,36	Картометрический метод	1,4	Закрепление отсутствует
145	-	-	477340,12	2341970,33	Картометрический метод	1,4	Закрепление отсутствует
146	-	-	477322,91	2341974,13	Картометрический метод	1,4	Закрепление отсутствует
147	-	-	477319,21	2341980,68	Картометрический метод	1,4	Закрепление отсутствует
148	-	-	477309,29	2341985,03	Картометрический метод	1,4	Закрепление отсутствует
149	-	-	477293,74	2341989,21	Картометрический метод	1,4	Закрепление отсутствует
150	-	-	477283,21	2341982,71	Картометрический метод	1,4	Закрепление отсутствует
151	-	-	477244,41	2341984,36	Картометрический метод	1,4	Закрепление отсутствует
152	-	-	477240,89	2341981,75	Картометрический метод	1,4	Закрепление отсутствует
153	-	-	477231,27	2341962,04	Картометрический метод	1,4	Закрепление отсутствует
154	-	-	477225,64	2341956,27	Картометрический метод	1,4	Закрепление отсутствует
155	-	-	477199,36	2341944,02	Картометрический метод	1,4	Закрепление отсутствует
156	-	-	477187,53	2341889,13	Картометрический метод	1,4	Закрепление отсутствует
157	-	-	477267,63	2341869,80	Картометрический метод	1,4	Закрепление отсутствует
158	-	-	477293,89	2341865,81	Картометрический метод	1,4	Закрепление отсутствует
159	-	-	477309,75	2341863,88	Картометрический метод	1,4	Закрепление отсутствует
160	-	-	477443,99	2341856,92	Картометрический метод	1,4	Закрепление отсутствует
161	-	-	477460,07	2341842,85	Картометрический метод	1,4	Закрепление отсутствует
162	-	-	477459,92	2341836,17	Картометрический метод	1,4	Закрепление

Сведения о местоположении измененных (уточненных) границ объекта							
1. Система координат МСК-47 зона 2							
2. Сведения о характерных точках границ объекта							
Обозначение характерных точек границ	Существующие координаты, м		Измененные (уточненные) координаты, м		Метод определения координат характерной точки	Средняя квадратическая погрешность положения характерной точки (Mf), м	Описание обозначения точки на местности (при наличии)
	X	Y	X	Y			
					метод		отсутствует
163	-	-	477455,66	2341832,64	Картометрический метод	1,4	Закрепление отсутствует
164	-	-	477441,61	2341828,23	Картометрический метод	1,4	Закрепление отсутствует
165	-	-	477434,28	2341824,21	Картометрический метод	1,4	Закрепление отсутствует
166	-	-	477428,85	2341818,50	Картометрический метод	1,4	Закрепление отсутствует
167	-	-	477426,14	2341809,08	Картометрический метод	1,4	Закрепление отсутствует
168	-	-	477424,97	2341798,47	Картометрический метод	1,4	Закрепление отсутствует
169	-	-	477426,58	2341783,40	Картометрический метод	1,4	Закрепление отсутствует
170	-	-	477439,34	2341766,19	Картометрический метод	1,4	Закрепление отсутствует
171	-	-	477450,02	2341757,60	Картометрический метод	1,4	Закрепление отсутствует
172	-	-	477460,72	2341752,63	Картометрический метод	1,4	Закрепление отсутствует
173	-	-	477474,64	2341752,32	Картометрический метод	1,4	Закрепление отсутствует
174	-	-	477492,54	2341755,81	Картометрический метод	1,4	Закрепление отсутствует
175	-	-	477512,11	2341764,37	Картометрический метод	1,4	Закрепление отсутствует
176	-	-	477541,84	2341765,87	Картометрический метод	1,4	Закрепление отсутствует
177	-	-	477548,10	2341766,59	Картометрический метод	1,4	Закрепление отсутствует
178	-	-	477551,99	2341765,31	Картометрический метод	1,4	Закрепление отсутствует
179	-	-	477555,82	2341761,30	Картометрический метод	1,4	Закрепление отсутствует
180	-	-	477563,62	2341749,83	Картометрический метод	1,4	Закрепление отсутствует
181	-	-	477572,94	2341747,59	Картометрический метод	1,4	Закрепление отсутствует
182	-	-	477584,07	2341739,73	Картометрический метод	1,4	Закрепление отсутствует
183	-	-	477589,72	2341737,64	Картометрический метод	1,4	Закрепление отсутствует
184	-	-	477604,45	2341735,36	Картометрический метод	1,4	Закрепление отсутствует
185	-	-	477625,96	2341737,05	Картометрический метод	1,4	Закрепление отсутствует
186	-	-	477638,63	2341735,15	Картометрический метод	1,4	Закрепление отсутствует
187	-	-	477715,59	2341717,50	Картометрический метод	1,4	Закрепление отсутствует
188	-	-	477722,65	2341718,61	Картометрический метод	1,4	Закрепление отсутствует
189	-	-	477728,77	2341721,59	Картометрический метод	1,4	Закрепление отсутствует
190	-	-	477732,91	2341720,57	Картометрический метод	1,4	Закрепление отсутствует
191	-	-	477738,44	2341715,26	Картометрический метод	1,4	Закрепление отсутствует
192	-	-	477735,55	2341710,26	Картометрический метод	1,4	Закрепление отсутствует
193	-	-	477735,97	2341703,20	Картометрический метод	1,4	Закрепление

Сведения о местоположении измененных (уточненных) границ объекта							
1. Система координат МСК-47 зона 2							
2. Сведения о характерных точках границ объекта							
Обозначение характерных точек границ	Существующие координаты, м		Измененные (уточненные) координаты, м		Метод определения координат характерной точки	Средняя квадратическая погрешность положения характерной точки (Mf), м	Описание обозначения точки на местности (при наличии)
	X	Y	X	Y			
					метод		отсутствует
194	-	-	477743,21	2341692,09	Картометрический метод	1,4	Закрепление отсутствует
195	-	-	477745,26	2341685,70	Картометрический метод	1,4	Закрепление отсутствует
196	-	-	477756,85	2341671,18	Картометрический метод	1,4	Закрепление отсутствует
197	-	-	477759,97	2341670,98	Картометрический метод	1,4	Закрепление отсутствует
198	-	-	477762,34	2341673,70	Картометрический метод	1,4	Закрепление отсутствует
199	-	-	477751,25	2341693,56	Картометрический метод	1,4	Закрепление отсутствует
200	-	-	477748,41	2341700,76	Картометрический метод	1,4	Закрепление отсутствует
201	-	-	477750,32	2341703,38	Картометрический метод	1,4	Закрепление отсутствует
202	-	-	477771,48	2341700,13	Картометрический метод	1,4	Закрепление отсутствует
203	-	-	477782,81	2341690,64	Картометрический метод	1,4	Закрепление отсутствует
204	-	-	477793,34	2341678,22	Картометрический метод	1,4	Закрепление отсутствует
205	-	-	477789,76	2341668,38	Картометрический метод	1,4	Закрепление отсутствует
206	-	-	477785,87	2341664,55	Картометрический метод	1,4	Закрепление отсутствует
207	-	-	477781,79	2341662,80	Картометрический метод	1,4	Закрепление отсутствует
208	-	-	477762,13	2341659,80	Картометрический метод	1,4	Закрепление отсутствует
209	-	-	477758,42	2341653,90	Картометрический метод	1,4	Закрепление отсутствует
210	-	-	477759,47	2341644,65	Картометрический метод	1,4	Закрепление отсутствует
211	-	-	477765,04	2341630,57	Картометрический метод	1,4	Закрепление отсутствует
212	-	-	477775,52	2341619,27	Картометрический метод	1,4	Закрепление отсутствует
213	-	-	477787,59	2341613,80	Картометрический метод	1,4	Закрепление отсутствует
214	-	-	477796,91	2341613,41	Картометрический метод	1,4	Закрепление отсутствует
215	-	-	477809,37	2341629,92	Картометрический метод	1,4	Закрепление отсутствует
216	-	-	477819,79	2341636,01	Картометрический метод	1,4	Закрепление отсутствует
217	-	-	477836,16	2341637,70	Картометрический метод	1,4	Закрепление отсутствует
218	-	-	477857,40	2341636,51	Картометрический метод	1,4	Закрепление отсутствует
219	-	-	477868,12	2341631,06	Картометрический метод	1,4	Закрепление отсутствует
220	-	-	477897,90	2341597,04	Картометрический метод	1,4	Закрепление отсутствует
221	-	-	477920,39	2341583,55	Картометрический метод	1,4	Закрепление отсутствует
222	-	-	477927,31	2341580,94	Картометрический метод	1,4	Закрепление отсутствует
223	-	-	477935,68	2341586,02	Картометрический метод	1,4	Закрепление отсутствует
224	-	-	477942,14	2341595,84	Картометрический метод	1,4	Закрепление

Сведения о местоположении измененных (уточненных) границ объекта							
1. Система координат МСК-47 зона 2							
2. Сведения о характерных точках границ объекта							
Обозначение характерных точек границ	Существующие координаты, м		Измененные (уточненные) координаты, м		Метод определения координат характерной точки	Средняя квадратическая погрешность положения характерной точки (Mf), м	Описание обозначения точки на местности (при наличии)
	X	Y	X	Y			
					метод		отсутствует
225	-	-	477943,15	2341622,20	Картометрический метод	1,4	Закрепление отсутствует
226	-	-	477945,78	2341629,32	Картометрический метод	1,4	Закрепление отсутствует
227	-	-	477952,55	2341636,48	Картометрический метод	1,4	Закрепление отсутствует
228	-	-	477964,31	2341641,44	Картометрический метод	1,4	Закрепление отсутствует
229	-	-	477999,81	2341644,20	Картометрический метод	1,4	Закрепление отсутствует
230	-	-	478033,20	2341648,92	Картометрический метод	1,4	Закрепление отсутствует
231	-	-	478039,33	2341649,61	Картометрический метод	1,4	Закрепление отсутствует
232	-	-	478060,36	2341654,82	Картометрический метод	1,4	Закрепление отсутствует
233	-	-	478092,86	2341657,72	Картометрический метод	1,4	Закрепление отсутствует
234	-	-	478222,99	2341659,09	Картометрический метод	1,4	Закрепление отсутствует
235	-	-	478296,78	2341665,51	Картометрический метод	1,4	Закрепление отсутствует
236	-	-	478303,00	2341710,90	Картометрический метод	1,4	Закрепление отсутствует
237	-	-	478315,86	2341718,24	Картометрический метод	1,4	Закрепление отсутствует
238	-	-	478325,46	2341726,08	Картометрический метод	1,4	Закрепление отсутствует
239	-	-	478328,28	2341733,00	Картометрический метод	1,4	Закрепление отсутствует
240	-	-	478329,29	2341743,72	Картометрический метод	1,4	Закрепление отсутствует
241	-	-	478327,02	2341750,65	Картометрический метод	1,4	Закрепление отсутствует
242	-	-	478295,58	2341766,01	Картометрический метод	1,4	Закрепление отсутствует
243	-	-	478294,31	2341798,86	Картометрический метод	1,4	Закрепление отсутствует
244	-	-	478305,16	2341794,61	Картометрический метод	1,4	Закрепление отсутствует
245	-	-	478314,96	2341788,99	Картометрический метод	1,4	Закрепление отсутствует
246	-	-	478328,67	2341782,53	Картометрический метод	1,4	Закрепление отсутствует
247	-	-	478349,10	2341767,65	Картометрический метод	1,4	Закрепление отсутствует
248	-	-	478425,37	2341716,13	Картометрический метод	1,4	Закрепление отсутствует
249	-	-	478442,18	2341697,20	Картометрический метод	1,4	Закрепление отсутствует
250	-	-	478457,16	2341666,16	Картометрический метод	1,4	Закрепление отсутствует
251	-	-	478490,68	2341623,30	Картометрический метод	1,4	Закрепление отсутствует
252	-	-	478509,70	2341599,69	Картометрический метод	1,4	Закрепление отсутствует
253	-	-	478518,48	2341587,26	Картометрический метод	1,4	Закрепление отсутствует
254	-	-	478541,69	2341560,11	Картометрический метод	1,4	Закрепление отсутствует
255	-	-	478549,40	2341553,27	Картометрический	1,4	Закрепление

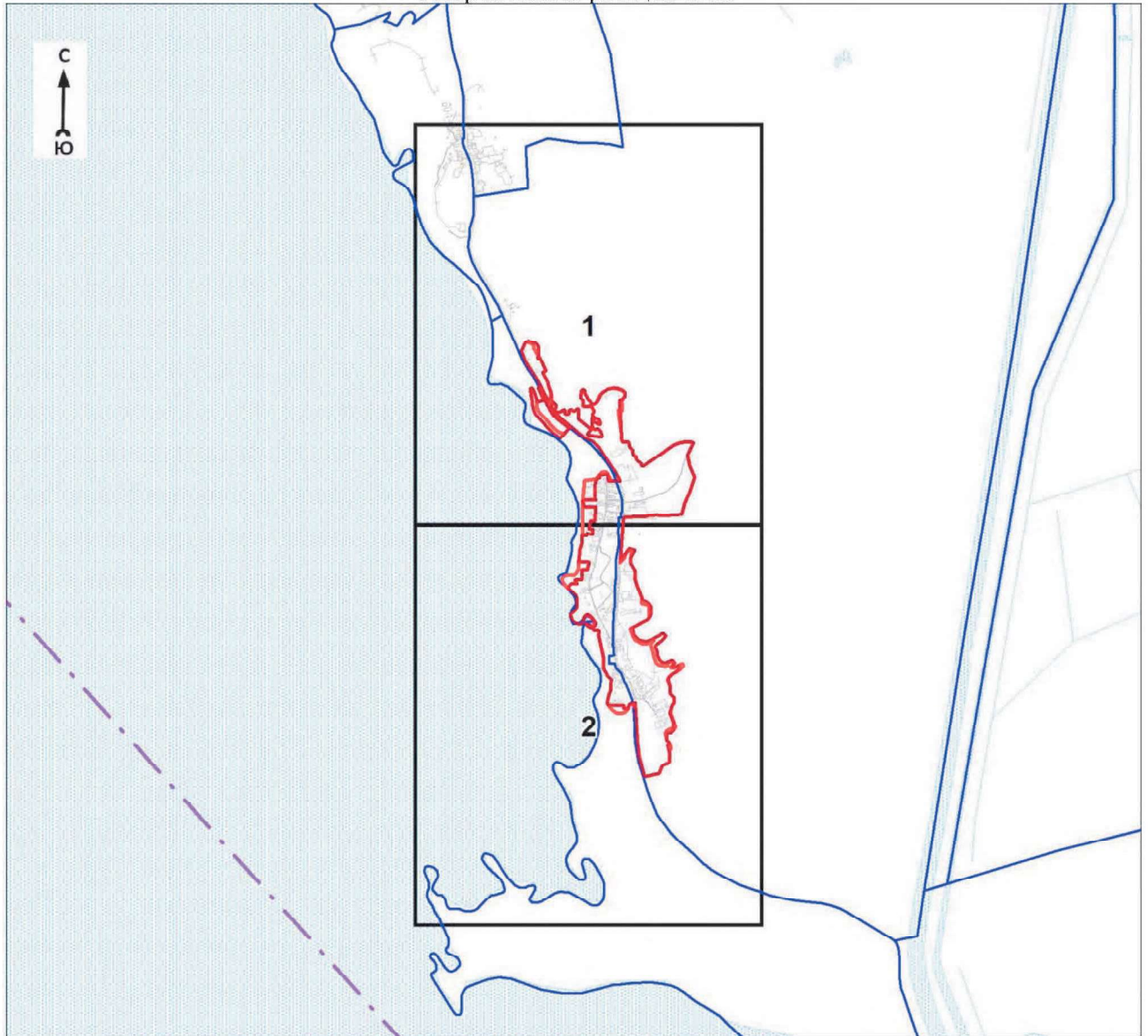
Сведения о местоположении измененных (уточненных) границ объекта							
1. Система координат МСК-47 зона 2							
2. Сведения о характерных точках границ объекта							
Обозначение характерных точек границ	Существующие координаты, м		Измененные (уточненные) координаты, м		Метод определения координат характерной точки	Средняя квадратическая погрешность положения характерной точки (Mf), м	Описание обозначения точки на местности (при наличии)
	X	Y	X	Y			
					метод		отсутствует
256	-	-	478573,40	2341539,55	Картометрический метод	1,4	Закрепление отсутствует
257	-	-	478580,56	2341541,68	Картометрический метод	1,4	Закрепление отсутствует
258	-	-	478588,38	2341542,01	Картометрический метод	1,4	Закрепление отсутствует
259	-	-	478590,80	2341544,00	Картометрический метод	1,4	Закрепление отсутствует
260	-	-	478591,90	2341547,21	Картометрический метод	1,4	Закрепление отсутствует
261	-	-	478590,93	2341549,45	Картометрический метод	1,4	Закрепление отсутствует
262	-	-	478584,20	2341552,82	Картометрический метод	1,4	Закрепление отсутствует
263	-	-	478581,61	2341558,50	Картометрический метод	1,4	Закрепление отсутствует
264	-	-	478579,09	2341559,75	Картометрический метод	1,4	Закрепление отсутствует
265	-	-	478573,99	2341559,86	Картометрический метод	1,4	Закрепление отсутствует
266	-	-	478569,85	2341558,26	Картометрический метод	1,4	Закрепление отсутствует
267	-	-	478561,55	2341552,32	Картометрический метод	1,4	Закрепление отсутствует
268	-	-	478556,84	2341553,79	Картометрический метод	1,4	Закрепление отсутствует
269	-	-	478552,91	2341560,34	Картометрический метод	1,4	Закрепление отсутствует
270	-	-	478552,92	2341568,16	Картометрический метод	1,4	Закрепление отсутствует
271	-	-	478556,93	2341580,15	Картометрический метод	1,4	Закрепление отсутствует
272	-	-	478560,63	2341585,34	Картометрический метод	1,4	Закрепление отсутствует
273	-	-	478561,09	2341590,59	Картометрический метод	1,4	Закрепление отсутствует
274	-	-	478557,74	2341593,05	Картометрический метод	1,4	Закрепление отсутствует
275	-	-	478549,70	2341591,36	Картометрический метод	1,4	Закрепление отсутствует
276	-	-	478545,61	2341593,55	Картометрический метод	1,4	Закрепление отсутствует
277	-	-	478543,20	2341596,78	Картометрический метод	1,4	Закрепление отсутствует
278	-	-	478544,19	2341602,23	Картометрический метод	1,4	Закрепление отсутствует
279	-	-	478549,28	2341607,92	Картометрический метод	1,4	Закрепление отсутствует
280	-	-	478558,56	2341606,93	Картометрический метод	1,4	Закрепление отсутствует
281	-	-	478562,00	2341609,68	Картометрический метод	1,4	Закрепление отсутствует
282	-	-	478563,01	2341615,32	Картометрический метод	1,4	Закрепление отсутствует
283	-	-	478557,77	2341624,63	Картометрический метод	1,4	Закрепление отсутствует
284	-	-	478557,51	2341628,02	Картометрический метод	1,4	Закрепление отсутствует
285	-	-	478564,87	2341637,03	Картометрический метод	1,4	Закрепление отсутствует
286	-	-	478565,83	2341641,95	Картометрический	1,4	Закрепление

Сведения о местоположении измененных (уточненных) границ объекта							
1. Система координат МСК-47 зона 2							
2. Сведения о характерных точках границ объекта							
Обозначение характерных точек границ	Существующие координаты, м		Измененные (уточненные) координаты, м		Метод определения координат характерной точки	Средняя квадратическая погрешность положения характерной точки (Mf), м	Описание обозначения точки на местности (при наличии)
	X	Y	X	Y			
					метод		отсутствует
287	-	-	478559,77	2341645,15	Картометрический метод	1,4	Закрепление отсутствует
288	-	-	478549,40	2341645,20	Картометрический метод	1,4	Закрепление отсутствует
289	-	-	478529,97	2341642,40	Картометрический метод	1,4	Закрепление отсутствует
290	-	-	478523,01	2341647,15	Картометрический метод	1,4	Закрепление отсутствует
291	-	-	478489,84	2341691,19	Картометрический метод	1,4	Закрепление отсутствует
292	-	-	478493,67	2341697,92	Картометрический метод	1,4	Закрепление отсутствует
293	-	-	478498,64	2341694,81	Картометрический метод	1,4	Закрепление отсутствует
294	-	-	478508,16	2341692,79	Картометрический метод	1,4	Закрепление отсутствует
295	-	-	478522,18	2341695,33	Картометрический метод	1,4	Закрепление отсутствует
296	-	-	478531,48	2341693,69	Картометрический метод	1,4	Закрепление отсутствует
297	-	-	478532,69	2341695,10	Картометрический метод	1,4	Закрепление отсутствует
298	-	-	478530,43	2341698,12	Картометрический метод	1,4	Закрепление отсутствует
299	-	-	478519,07	2341701,36	Картометрический метод	1,4	Закрепление отсутствует
300	-	-	478513,61	2341706,02	Картометрический метод	1,4	Закрепление отсутствует
301	-	-	478506,67	2341719,65	Картометрический метод	1,4	Закрепление отсутствует
302	-	-	478506,97	2341721,45	Картометрический метод	1,4	Закрепление отсутствует
303	-	-	478522,92	2341718,93	Картометрический метод	1,4	Закрепление отсутствует
304	-	-	478524,76	2341717,81	Картометрический метод	1,4	Закрепление отсутствует
305	-	-	478533,22	2341702,07	Картометрический метод	1,4	Закрепление отсутствует
306	-	-	478538,88	2341696,38	Картометрический метод	1,4	Закрепление отсутствует
307	-	-	478544,93	2341695,08	Картометрический метод	1,4	Закрепление отсутствует
308	-	-	478555,43	2341700,92	Картометрический метод	1,4	Закрепление отсутствует
309	-	-	478559,98	2341701,47	Картометрический метод	1,4	Закрепление отсутствует
310	-	-	478569,68	2341696,20	Картометрический метод	1,4	Закрепление отсутствует
311	-	-	478572,85	2341692,77	Картометрический метод	1,4	Закрепление отсутствует
312	-	-	478575,64	2341685,85	Картометрический метод	1,4	Закрепление отсутствует
313	-	-	478576,20	2341681,69	Картометрический метод	1,4	Закрепление отсутствует
314	-	-	478572,97	2341665,61	Картометрический метод	1,4	Закрепление отсутствует
315	-	-	478575,84	2341660,49	Картометрический метод	1,4	Закрепление отсутствует
316	-	-	478598,84	2341659,02	Картометрический метод	1,4	Закрепление отсутствует
317	-	-	478604,03	2341651,96	Картометрический	1,4	Закрепление

Сведения о местоположении измененных (уточненных) границ объекта							
1. Система координат МСК-47 зона 2							
2. Сведения о характерных точках границ объекта							
Обозначение характерных точек границ	Существующие координаты, м		Измененные (уточненные) координаты, м		Метод определения координат характерной точки	Средняя квадратическая погрешность положения характерной точки (Mf), м	Описание обозначения точки на местности (при наличии)
	X	Y	X	Y			
					метод		отсутствует
318	-	-	478610,63	2341649,77	Картометрический метод	1,4	Закрепление отсутствует
319	-	-	478634,44	2341654,76	Картометрический метод	1,4	Закрепление отсутствует
320	-	-	478637,26	2341659,76	Картометрический метод	1,4	Закрепление отсутствует
321	-	-	478634,96	2341666,28	Картометрический метод	1,4	Закрепление отсутствует
322	-	-	478622,55	2341667,86	Картометрический метод	1,4	Закрепление отсутствует
323	-	-	478607,59	2341676,61	Картометрический метод	1,4	Закрепление отсутствует
324	-	-	478600,78	2341678,84	Картометрический метод	1,4	Закрепление отсутствует
325	-	-	478595,30	2341686,98	Картометрический метод	1,4	Закрепление отсутствует
326	-	-	478587,51	2341691,80	Картометрический метод	1,4	Закрепление отсутствует
327	-	-	478582,85	2341700,04	Картометрический метод	1,4	Закрепление отсутствует
328	-	-	478584,45	2341704,60	Картометрический метод	1,4	Закрепление отсутствует
329	-	-	478590,62	2341712,96	Картометрический метод	1,4	Закрепление отсутствует
330	-	-	478618,89	2341721,63	Картометрический метод	1,4	Закрепление отсутствует
331	-	-	478626,94	2341733,14	Картометрический метод	1,4	Закрепление отсутствует
332	-	-	478639,45	2341754,51	Картометрический метод	1,4	Закрепление отсутствует
333	-	-	478643,35	2341776,80	Картометрический метод	1,4	Закрепление отсутствует
334	-	-	478640,06	2341793,32	Картометрический метод	1,4	Закрепление отсутствует
335	-	-	478633,23	2341808,50	Картометрический метод	1,4	Закрепление отсутствует
336	-	-	478626,24	2341816,78	Картометрический метод	1,4	Закрепление отсутствует
337	-	-	478618,73	2341818,58	Картометрический метод	1,4	Закрепление отсутствует
338	-	-	478609,60	2341816,76	Картометрический метод	1,4	Закрепление отсутствует
339	-	-	478595,03	2341805,87	Картометрический метод	1,4	Закрепление отсутствует
16	478561,00	2341538,18	478586,64	2341804,98	Картометрический метод	1,4	Закрепление отсутствует
340	478308,45	2342077,46	478599,96	2341540,94	Картометрический метод	1,4	Закрепление отсутствует
341	478251,74	2342059,15	478589,31	2341531,46	Картометрический метод	1,4	Закрепление отсутствует
342	478217,78	2342044,22	478664,95	2341494,93	Картометрический метод	1,4	Закрепление отсутствует
343	478210,49	2342041,02	478735,00	2341447,79	Картометрический метод	1,4	Закрепление отсутствует
344	478170,29	2342030,13	478744,26	2341442,89	Картометрический метод	1,4	Закрепление отсутствует
345	478168,41	2342019,44	478780,98	2341427,35	Картометрический метод	1,4	Закрепление отсутствует
346	478165,18	2341957,08	478801,87	2341439,60	Картометрический метод	1,4	Закрепление отсутствует

План границ объекта

Обзорная схема границ объекта



Масштаб 1:25000

Используемые условные знаки и обозначения:

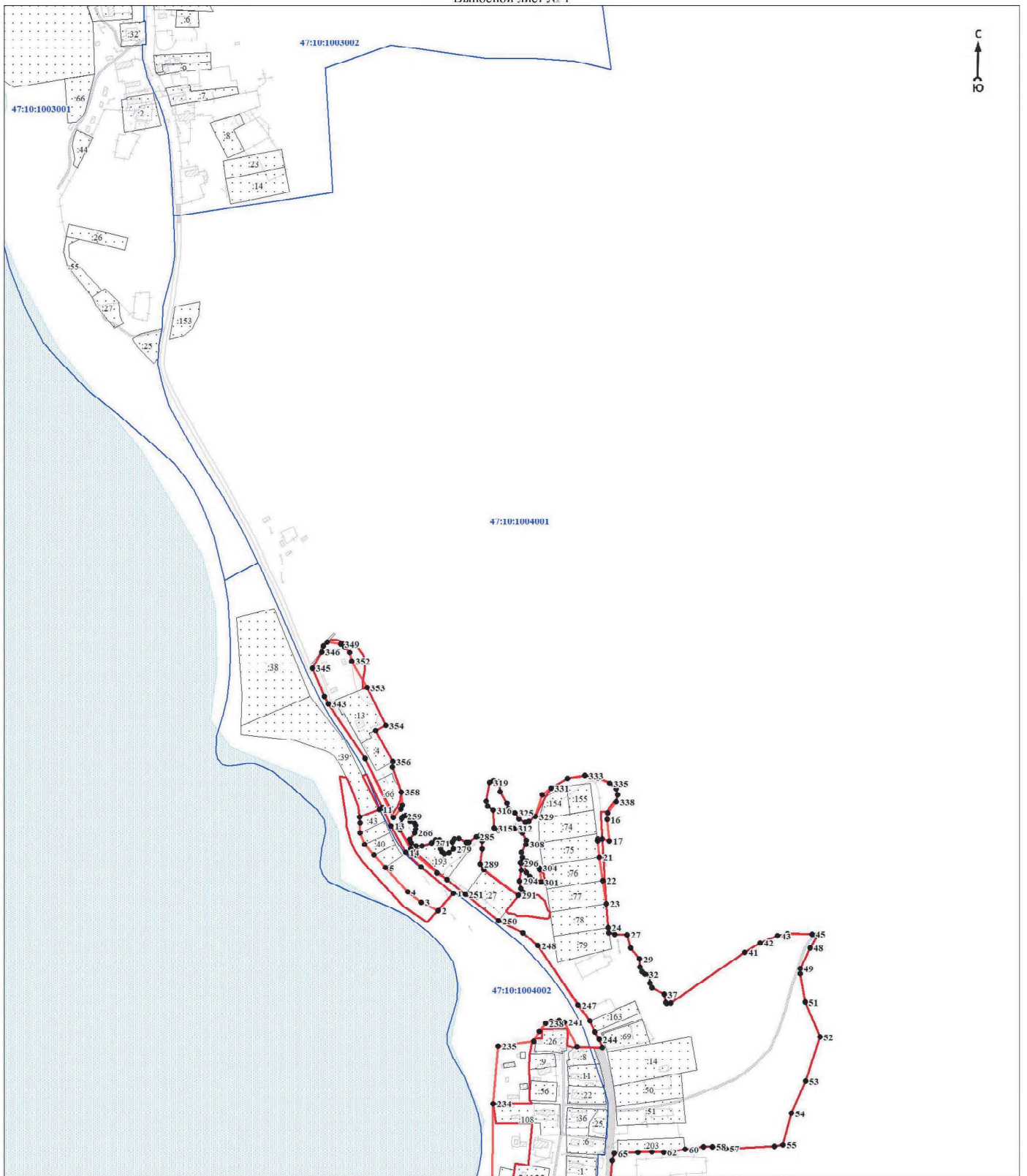
	- характеристическая точка границы объекта
	- уточняемая (изменяемая) часть границы объекта
	- существующая часть границы объекта, сведения о которой содержатся в Едином государственном реестре недвижимости
	- граница кадастрового квартала
	- граница муниципального образования
	- существующие границы земельного участка, имеющиеся в Едином государственном реестре недвижимости, сведения о которых достаточны для определения их местоположения
	- обозначение земельного участка, сведения о котором содержатся в Едином государственном реестре недвижимости
	- номер кадастрового квартала
	- область и номер выносного листа

Подпись _____

Дата " ____ " _____ 20 г.

Место для оттиска печати (при наличии) лица, составившего описание местоположения границ объекта

План границ объекта
Выносной лист № 1



Масштаб 1:5000

Используемые условные знаки и обозначения:

Условные обозначения представлены на обзорной схеме границ объекта

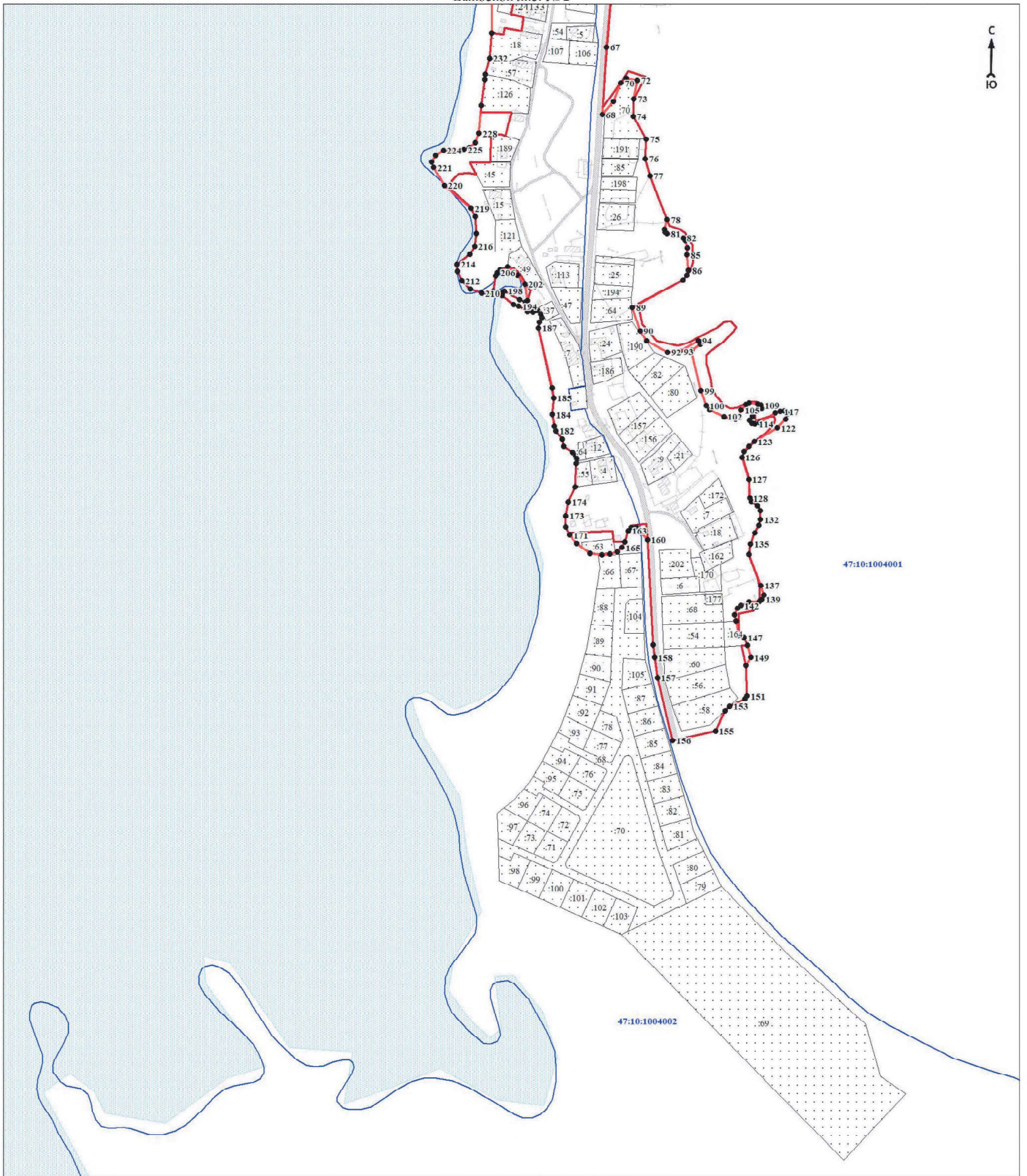
Подпись _____

Дата " " 20 г.

Место для оттиска печати (при наличии) лица, составившего описание местоположения границ объекта

План границ объекта

Выносной лист № 2



Масштаб 1:5000

Используемые условные знаки и обозначения:

Условные обозначения представлены на обзорной схеме границ объекта

Подпись _____

Дата " " 20 г.

Место для оттиска печати (при наличии) лица, составившего описание местоположения границ объекта

ОПИСАНИЕ МЕСТОПОЛОЖЕНИЯ ГРАНИЦ

населённого пункта - деревня Кириково муниципального образования Потанинское сельское поселение Волховского
муниципального района Ленинградской области

(наименование объекта, местоположение границ которого описано (далее - объект)

Раздел 1

Сведения об объекте		
№ п/п	Характеристики объекта	Описание характеристик
1	2	3
1	Местоположение объекта	Ленинградская область, Волховский муниципальный район, Потанинское сельское поселение, деревня Кириково
2	Площадь объекта ± величина погрешности определения площади ($P \pm \Delta P$), м ²	1250639 ± 5480
3	Иные характеристики объекта	-

Раздел 2

Сведения о местоположении границ объекта					
1. Система координат -					
2. Сведения о характерных точках границ объекта					
Обозначение характерных точек границ	Координаты, м		Метод определения координат характерной точки	Средняя квадратическая погрешность положения характерной точки (Mт), м	Описание обозначения точки на местности (при наличии)
	X	Y			
1	2	3	4	5	6
-	-	-	-	-	-
3. Сведения о характерных точках части (частей) границы объекта					
Обозначение характерных точек части границы	Координаты, м		Метод определения координат характерной точки	Средняя квадратическая погрешность положения характерной точки (Mт), м	Описание обозначения точки на местности (при наличии)
	X	Y			
1	2	3	4	5	6
-	-	-	-	-	-

Раздел 3

Сведения о местоположении измененных (уточненных) границ объекта							
1. Система координат МСК-47 зона 2							
2. Сведения о характерных точках границ объекта							
Обозначение характерных точек границ	Существующие координаты, м		Измененные (уточненные) координаты, м		Метод определения координат характерной точки	Средняя квадратическая погрешность положения характерной точки (Mт), м	Описание обозначения точки на местности (при наличии)
	X	Y	X	Y			
1	2	3	4	5	6	7	8
1	481967,49	2341081,18	482089,41	2340795,81	Картометрический метод	1,4	Закрепление отсутствует
2	-	-	482086,67	2340802,04	Картометрический метод	1,4	Закрепление отсутствует
3	-	-	482087,32	2340811,94	Картометрический метод	1,4	Закрепление отсутствует
4	-	-	482090,51	2340819,20	Картометрический метод	1,4	Закрепление отсутствует
5	-	-	482092,00	2340827,80	Картометрический метод	1,4	Закрепление отсутствует
6	-	-	482089,53	2340833,47	Картометрический метод	1,4	Закрепление отсутствует
7	-	-	482078,81	2340836,72	Картометрический метод	1,4	Закрепление отсутствует
8	-	-	482067,58	2340836,11	Картометрический метод	1,4	Закрепление отсутствует

1	2	3	4	5	6	7	8
9	-	-	482059,09	2340823,80	Картометрический метод	1,4	Закрепление отсутствует
10	-	-	482043,78	2340814,66	Картометрический метод	1,4	Закрепление отсутствует
11	-	-	482029,63	2340800,31	Картометрический метод	1,4	Закрепление отсутствует
12	-	-	482021,45	2340795,66	Картометрический метод	1,4	Закрепление отсутствует
13	-	-	482020,63	2340818,64	Картометрический метод	1,4	Закрепление отсутствует
14	-	-	482039,50	2340861,92	Картометрический метод	1,4	Закрепление отсутствует
15	-	-	482044,85	2340880,64	Картометрический метод	1,4	Закрепление отсутствует
16	-	-	482046,86	2340893,11	Картометрический метод	1,4	Закрепление отсутствует
17	-	-	482036,50	2340952,87	Картометрический метод	1,4	Закрепление отсутствует
18	-	-	481971,83	2341068,93	Картометрический метод	1,4	Закрепление отсутствует
19	-	-	481967,49	2341081,18	Картометрический метод	1,4	Закрепление отсутствует
20	481961,07	2341093,48	481961,07	2341093,48	Картометрический метод	1,4	Закрепление отсутствует
21	481932,69	2341123,16	481932,69	2341123,16	Картометрический метод	1,4	Закрепление отсутствует
22	481915,47	2341137,46	481909,01	2341142,83	Картометрический метод	1,4	Закрепление отсутствует
23	481902,09	2341145,17	481902,09	2341145,17	Картометрический метод	1,4	Закрепление отсутствует
24	481930,50	2341175,11	481930,51	2341175,12	Картометрический метод	1,4	Закрепление отсутствует
25	481947,59	2341155,13	481947,59	2341155,13	Картометрический метод	1,4	Закрепление отсутствует
26	482009,92	2341202,74	482009,92	2341202,74	Картометрический метод	1,4	Закрепление отсутствует
27	482005,82	2341216,07	482005,82	2341216,07	Картометрический метод	1,4	Закрепление отсутствует
28	481999,71	2341225,24	481999,71	2341225,24	Картометрический метод	1,4	Закрепление отсутствует
29	481985,69	2341231,87	481985,69	2341231,87	Картометрический метод	1,4	Закрепление отсутствует
30	482016,95	2341256,08	482016,95	2341256,08	Картометрический метод	1,4	Закрепление отсутствует
31	482044,52	2341282,28	482044,52	2341282,28	Картометрический метод	1,4	Закрепление отсутствует
32	482063,16	2341305,73	482063,16	2341305,73	Картометрический метод	1,4	Закрепление отсутствует
33	482070,96	2341322,83	482070,96	2341322,83	Картометрический метод	1,4	Закрепление отсутствует
34	482069,63	2341336,85	482069,63	2341336,85	Картометрический метод	1,4	Закрепление отсутствует
35	482059,88	2341342,83	482059,88	2341342,83	Картометрический метод	1,4	Закрепление отсутствует
36	482045,79	2341338,21	482045,79	2341338,21	Картометрический метод	1,4	Закрепление отсутствует
37	482029,80	2341323,77	482029,80	2341323,77	Картометрический метод	1,4	Закрепление отсутствует
38	482006,32	2341276,26	482006,32	2341276,26	Картометрический метод	1,4	Закрепление отсутствует
39	482001,85	2341260,73	482001,85	2341260,73	Картометрический метод	1,4	Закрепление отсутствует
40	481993,70	2341256,38	481993,70	2341256,38	Картометрический метод	1,4	Закрепление отсутствует
41	481977,53	2341254,14	481977,53	2341254,14	Картометрический метод	1,4	Закрепление отсутствует
42	481973,34	2341268,44	481973,34	2341268,44	Картометрический метод	1,4	Закрепление отсутствует
43	481966,23	2341281,42	481966,23	2341281,42	Картометрический метод	1,4	Закрепление отсутствует
44	481956,72	2341286,33	481956,72	2341286,33	Картометрический метод	1,4	Закрепление отсутствует

1	2	3	4	5	6	7	8
45	481948,25	2341284,17	481948,25	2341284,17	Картометрический метод	1,4	Закрепление отсутствует
46	481936,11	2341274,35	481936,11	2341274,35	Картометрический метод	1,4	Закрепление отсутствует
47	481928,52	2341266,02	481928,52	2341266,02	Картометрический метод	1,4	Закрепление отсутствует
48	481917,80	2341252,02	481917,80	2341252,02	Картометрический метод	1,4	Закрепление отсутствует
49	481911,64	2341225,59	481911,64	2341225,59	Картометрический метод	1,4	Закрепление отсутствует
50	481913,73	2341215,09	481913,73	2341215,09	Картометрический метод	1,4	Закрепление отсутствует
51	481921,35	2341203,49	481921,35	2341203,49	Картометрический метод	1,4	Закрепление отсутствует
52	481923,00	2341196,40	481923,00	2341196,40	Картометрический метод	1,4	Закрепление отсутствует
53	481919,43	2341188,11	481919,43	2341188,11	Картометрический метод	1,4	Закрепление отсутствует
54	481915,76	2341187,43	481915,76	2341187,43	Картометрический метод	1,4	Закрепление отсутствует
55	481908,86	2341190,56	481908,86	2341190,56	Картометрический метод	1,4	Закрепление отсутствует
56	481882,57	2341205,85	481882,57	2341205,85	Картометрический метод	1,4	Закрепление отсутствует
57	481872,49	2341204,58	481872,49	2341204,58	Картометрический метод	1,4	Закрепление отсутствует
58	481847,54	2341191,88	481847,54	2341191,88	Картометрический метод	1,4	Закрепление отсутствует
59	481829,41	2341179,57	481829,41	2341179,57	Картометрический метод	1,4	Закрепление отсутствует
60	481823,23	2341168,63	481823,23	2341168,63	Картометрический метод	1,4	Закрепление отсутствует
61	481826,07	2341154,20	481826,07	2341154,20	Картометрический метод	1,4	Закрепление отсутствует
62	481829,06	2341144,41	481829,06	2341144,41	Картометрический метод	1,4	Закрепление отсутствует
63	481820,24	2341141,36	481820,24	2341141,36	Картометрический метод	1,4	Закрепление отсутствует
64	481811,00	2341141,96	481811,00	2341141,96	Картометрический метод	1,4	Закрепление отсутствует
65	481806,86	2341147,77	481806,86	2341147,77	Картометрический метод	1,4	Закрепление отсутствует
66	481808,58	2341154,37	481808,58	2341154,37	Картометрический метод	1,4	Закрепление отсутствует
67	481812,05	2341178,10	481812,05	2341178,10	Картометрический метод	1,4	Закрепление отсутствует
68	481821,15	2341189,94	481821,15	2341189,94	Картометрический метод	1,4	Закрепление отсутствует
69	481859,02	2341208,84	481859,02	2341208,84	Картометрический метод	1,4	Закрепление отсутствует
70	481877,94	2341220,94	481877,94	2341220,94	Картометрический метод	1,4	Закрепление отсутствует
71	481885,53	2341228,59	481885,53	2341228,59	Картометрический метод	1,4	Закрепление отсутствует
72	481889,41	2341236,73	481889,41	2341236,73	Картометрический метод	1,4	Закрепление отсутствует
73	481892,07	2341244,69	481892,07	2341244,69	Картометрический метод	1,4	Закрепление отсутствует
74	481893,80	2341257,00	481893,80	2341257,00	Картометрический метод	1,4	Закрепление отсутствует
75	481893,90	2341279,58	481893,90	2341279,58	Картометрический метод	1,4	Закрепление отсутствует
76	481887,75	2341299,46	481887,75	2341299,46	Картометрический метод	1,4	Закрепление отсутствует
77	481883,37	2341305,84	481883,37	2341305,84	Картометрический метод	1,4	Закрепление отсутствует
78	481876,44	2341308,88	481876,44	2341308,88	Картометрический метод	1,4	Закрепление отсутствует
79	481869,87	2341309,44	481869,87	2341309,44	Картометрический метод	1,4	Закрепление отсутствует
80	481862,00	2341307,15	481862,00	2341307,15	Картометрический метод	1,4	Закрепление отсутствует

1	2	3	4	5	6	7	8
81	481852,78	2341299,95	481852,78	2341299,95	Картометрический метод	1,4	Закрепление отсутствует
82	481844,05	2341296,45	481844,05	2341296,45	Картометрический метод	1,4	Закрепление отсутствует
83	481835,01	2341297,08	481835,01	2341297,08	Картометрический метод	1,4	Закрепление отсутствует
84	481829,91	2341302,03	481829,91	2341302,03	Картометрический метод	1,4	Закрепление отсутствует
85	481814,34	2341323,32	481814,34	2341323,32	Картометрический метод	1,4	Закрепление отсутствует
86	481805,07	2341332,17	481805,07	2341332,17	Картометрический метод	1,4	Закрепление отсутствует
87	481792,00	2341336,99	481792,00	2341336,99	Картометрический метод	1,4	Закрепление отсутствует
88	481780,94	2341339,30	481780,94	2341339,30	Картометрический метод	1,4	Закрепление отсутствует
89	481769,59	2341346,96	481769,59	2341346,96	Картометрический метод	1,4	Закрепление отсутствует
90	481761,15	2341355,38	481761,15	2341355,38	Картометрический метод	1,4	Закрепление отсутствует
91	481748,94	2341362,24	481748,94	2341362,24	Картометрический метод	1,4	Закрепление отсутствует
92	481737,04	2341363,75	481737,04	2341363,75	Картометрический метод	1,4	Закрепление отсутствует
93	481721,25	2341368,21	481721,25	2341368,21	Картометрический метод	1,4	Закрепление отсутствует
94	481652,01	2341393,20	481652,01	2341393,20	Картометрический метод	1,4	Закрепление отсутствует
95	481592,40	2341425,78	481592,40	2341425,78	Картометрический метод	1,4	Закрепление отсутствует
96	481573,96	2341429,49	481573,96	2341429,49	Картометрический метод	1,4	Закрепление отсутствует
97	481559,93	2341428,16	481559,93	2341428,16	Картометрический метод	1,4	Закрепление отсутствует
98	481541,31	2341424,07	481541,31	2341424,07	Картометрический метод	1,4	Закрепление отсутствует
99	481522,57	2341414,21	481522,57	2341414,21	Картометрический метод	1,4	Закрепление отсутствует
100	481499,16	2341395,04	481499,16	2341395,04	Картометрический метод	1,4	Закрепление отсутствует
101	481478,97	2341375,34	481478,97	2341375,34	Картометрический метод	1,4	Закрепление отсутствует
102	481465,17	2341351,30	481468,34	2341361,20	Картометрический метод	1,4	Закрепление отсутствует
103	481459,69	2341341,00	481459,69	2341341,00	Картометрический метод	1,4	Закрепление отсутствует
104	481455,18	2341322,85	481455,18	2341322,85	Картометрический метод	1,4	Закрепление отсутствует
105	481454,91	2341311,33	481454,91	2341311,33	Картометрический метод	1,4	Закрепление отсутствует
106	481464,77	2341294,31	481464,82	2341294,23	Картометрический метод	1,4	Закрепление отсутствует
107	481469,26	2341289,98	481469,25	2341290,02	Картометрический метод	1,4	Закрепление отсутствует
108	481476,70	2341274,70	481476,69	2341274,73	Картометрический метод	1,4	Закрепление отсутствует
109	481485,49	2341230,43	481485,56	2341230,08	Картометрический метод	1,4	Закрепление отсутствует
110	481487,09	2341189,32	481487,09	2341189,32	Картометрический метод	1,4	Закрепление отсутствует
111	481484,68	2341182,59	481484,68	2341182,59	Картометрический метод	1,4	Закрепление отсутствует
112	481480,55	2341181,86	481480,55	2341181,86	Картометрический метод	1,4	Закрепление отсутствует
113	481479,15	2341183,74	481479,15	2341183,74	Картометрический метод	1,4	Закрепление отсутствует
114	481479,65	2341197,25	481479,66	2341197,52	Картометрический метод	1,4	Закрепление отсутствует
115	481476,99	2341215,47	481476,99	2341215,47	Картометрический метод	1,4	Закрепление отсутствует
116	481475,37	2341216,74	481475,37	2341216,74	Картометрический метод	1,4	Закрепление отсутствует

1	2	3	4	5	6	7	8
117	481468,76	2341216,07	481468,76	2341216,07	Картометрический метод	1,4	Закрепление отсутствует
118	481466,14	2341218,39	481466,14	2341218,39	Картометрический метод	1,4	Закрепление отсутствует
119	481467,04	2341221,87	481467,04	2341221,87	Картометрический метод	1,4	Закрепление отсутствует
120	481473,05	2341223,59	481473,05	2341223,59	Картометрический метод	1,4	Закрепление отсутствует
121	481475,01	2341228,06	481475,01	2341228,06	Картометрический метод	1,4	Закрепление отсутствует
122	481469,57	2341259,78	481469,57	2341259,78	Картометрический метод	1,4	Закрепление отсутствует
123	481458,44	2341288,13	481458,44	2341288,13	Картометрический метод	1,4	Закрепление отсутствует
124	481449,21	2341306,78	481458,09	2341288,99	Картометрический метод	1,4	Закрепление отсутствует
125	-	-	481457,33	2341290,56	Картометрический метод	1,4	Закрепление отсутствует
126	-	-	481448,57	2341308,06	Картометрический метод	1,4	Закрепление отсутствует
127	481445,71	2341313,76	481445,71	2341313,76	Картометрический метод	1,4	Закрепление отсутствует
128	481442,66	2341315,88	481442,66	2341315,88	Картометрический метод	1,4	Закрепление отсутствует
129	481433,97	2341313,92	481433,97	2341313,92	Картометрический метод	1,4	Закрепление отсутствует
130	481415,60	2341309,62	481415,60	2341309,62	Картометрический метод	1,4	Закрепление отсутствует
131	481413,60	2341315,58	481413,60	2341315,58	Картометрический метод	1,4	Закрепление отсутствует
132	481420,37	2341318,84	481420,37	2341318,84	Картометрический метод	1,4	Закрепление отсутствует
133	481427,43	2341323,40	481427,43	2341323,40	Картометрический метод	1,4	Закрепление отсутствует
134	481435,96	2341330,62	481435,96	2341330,62	Картометрический метод	1,4	Закрепление отсутствует
135	481444,58	2341338,55	481444,58	2341338,55	Картометрический метод	1,4	Закрепление отсутствует
136	481451,38	2341348,10	481451,31	2341347,99	Картометрический метод	1,4	Закрепление отсутствует
137	481457,61	2341357,89	481457,61	2341357,89	Картометрический метод	1,4	Закрепление отсутствует
138	481461,08	2341367,24	481461,08	2341367,24	Картометрический метод	1,4	Закрепление отсутствует
139	481481,02	2341410,42	481481,02	2341410,42	Картометрический метод	1,4	Закрепление отсутствует
140	481495,94	2341451,63	481495,94	2341451,63	Картометрический метод	1,4	Закрепление отсутствует
141	481497,10	2341466,43	481497,10	2341466,43	Картометрический метод	1,4	Закрепление отсутствует
142	481489,16	2341479,36	481489,16	2341479,36	Картометрический метод	1,4	Закрепление отсутствует
143	481481,76	2341500,17	481481,76	2341500,17	Картометрический метод	1,4	Закрепление отсутствует
144	481475,82	2341529,10	481475,82	2341529,10	Картометрический метод	1,4	Закрепление отсутствует
145	481475,58	2341554,62	481475,58	2341554,62	Картометрический метод	1,4	Закрепление отсутствует
146	481472,36	2341594,19	481472,36	2341594,19	Картометрический метод	1,4	Закрепление отсутствует
147	481461,99	2341609,24	481461,99	2341609,24	Картометрический метод	1,4	Закрепление отсутствует
148	481451,42	2341611,93	481451,42	2341611,93	Картометрический метод	1,4	Закрепление отсутствует
149	481439,59	2341611,67	481439,59	2341611,67	Картометрический метод	1,4	Закрепление отсутствует
150	481408,67	2341601,09	481408,67	2341601,09	Картометрический метод	1,4	Закрепление отсутствует
151	481401,67	2341600,71	481401,67	2341600,71	Картометрический метод	1,4	Закрепление отсутствует
152	481393,17	2341605,19	481393,17	2341605,19	Картометрический метод	1,4	Закрепление отсутствует

1	2	3	4	5	6	7	8
153	481385,51	2341614,17	481385,51	2341614,17	Картометрический метод	1,4	Закрепление отсутствует
154	481336,65	2341638,33	481336,65	2341638,33	Картометрический метод	1,4	Закрепление отсутствует
155	481325,60	2341638,46	481325,60	2341638,46	Картометрический метод	1,4	Закрепление отсутствует
156	481313,51	2341635,56	481313,51	2341635,56	Картометрический метод	1,4	Закрепление отсутствует
157	481293,47	2341622,84	481293,47	2341622,84	Картометрический метод	1,4	Закрепление отсутствует
158	481243,93	2341617,40	481243,93	2341617,40	Картометрический метод	1,4	Закрепление отсутствует
159	481222,03	2341596,49	481222,03	2341596,49	Картометрический метод	1,4	Закрепление отсутствует
160	481201,91	2341580,50	481201,91	2341580,50	Картометрический метод	1,4	Закрепление отсутствует
161	481165,54	2341574,73	481165,54	2341574,73	Картометрический метод	1,4	Закрепление отсутствует
162	481081,70	2341581,58	481081,70	2341581,58	Картометрический метод	1,4	Закрепление отсутствует
163	481032,47	2341582,53	481032,47	2341582,53	Картометрический метод	1,4	Закрепление отсутствует
164	480988,24	2341568,57	480988,24	2341568,57	Картометрический метод	1,4	Закрепление отсутствует
165	480971,33	2341567,31	480971,33	2341567,31	Картометрический метод	1,4	Закрепление отсутствует
166	480964,37	2341569,11	480964,37	2341569,11	Картометрический метод	1,4	Закрепление отсутствует
167	480957,51	2341575,03	480957,51	2341575,03	Картометрический метод	1,4	Закрепление отсутствует
168	480952,73	2341582,54	480952,73	2341582,54	Картометрический метод	1,4	Закрепление отсутствует
169	480950,73	2341603,16	480950,73	2341603,16	Картометрический метод	1,4	Закрепление отсутствует
170	480953,41	2341612,56	480953,41	2341612,56	Картометрический метод	1,4	Закрепление отсутствует
171	480959,75	2341619,42	480959,75	2341619,42	Картометрический метод	1,4	Закрепление отсутствует
172	480989,01	2341639,32	480989,01	2341639,32	Картометрический метод	1,4	Закрепление отсутствует
173	480992,86	2341645,00	480992,86	2341645,00	Картометрический метод	1,4	Закрепление отсутствует
174	480993,81	2341650,75	480993,81	2341650,75	Картометрический метод	1,4	Закрепление отсутствует
175	480992,23	2341653,66	480992,23	2341653,66	Картометрический метод	1,4	Закрепление отсутствует
176	480984,07	2341657,14	480984,07	2341657,14	Картометрический метод	1,4	Закрепление отсутствует
177	480976,26	2341657,31	480976,26	2341657,31	Картометрический метод	1,4	Закрепление отсутствует
178	480953,31	2341644,67	480953,31	2341644,67	Картометрический метод	1,4	Закрепление отсутствует
179	480937,13	2341639,27	480937,13	2341639,27	Картометрический метод	1,4	Закрепление отсутствует
180	480921,10	2341639,64	480921,10	2341639,64	Картометрический метод	1,4	Закрепление отсутствует
181	480907,17	2341642,36	480907,17	2341642,36	Картометрический метод	1,4	Закрепление отсутствует
182	480893,71	2341647,60	480893,71	2341647,60	Картометрический метод	1,4	Закрепление отсутствует
183	480877,14	2341660,31	480877,14	2341660,31	Картометрический метод	1,4	Закрепление отсутствует
184	480827,68	2341725,10	480827,68	2341725,10	Картометрический метод	1,4	Закрепление отсутствует
185	480806,35	2341759,27	480806,35	2341759,27	Картометрический метод	1,4	Закрепление отсутствует
186	480788,37	2341781,09	480788,37	2341781,09	Картометрический метод	1,4	Закрепление отсутствует
187	480779,73	2341782,91	480779,73	2341782,91	Картометрический метод	1,4	Закрепление отсутствует
188	480770,20	2341779,83	480770,20	2341779,83	Картометрический метод	1,4	Закрепление отсутствует

1	2	3	4	5	6	7	8
189	480758,56	2341770,64	480758,56	2341770,64	Картометрический метод	1,4	Закрепление отсутствует
190	480752,47	2341774,48	480752,47	2341774,48	Картометрический метод	1,4	Закрепление отсутствует
191	480729,13	2341797,22	480729,13	2341797,22	Картометрический метод	1,4	Закрепление отсутствует
192	480719,80	2341803,61	480719,80	2341803,61	Картометрический метод	1,4	Закрепление отсутствует
193	480710,73	2341802,99	480710,73	2341802,99	Картометрический метод	1,4	Закрепление отсутствует
194	480691,92	2341789,85	480691,92	2341789,85	Картометрический метод	1,4	Закрепление отсутствует
195	480689,28	2341782,50	480689,28	2341782,50	Картометрический метод	1,4	Закрепление отсутствует
196	480685,91	2341760,78	480685,91	2341760,78	Картометрический метод	1,4	Закрепление отсутствует
197	480686,95	2341747,98	480686,95	2341747,98	Картометрический метод	1,4	Закрепление отсутствует
198	480715,50	2341713,42	480715,50	2341713,42	Картометрический метод	1,4	Закрепление отсутствует
199	480713,60	2341701,89	480713,60	2341701,89	Картометрический метод	1,4	Закрепление отсутствует
200	480707,96	2341689,27	480707,96	2341689,27	Картометрический метод	1,4	Закрепление отсутствует
201	480703,26	2341681,42	480703,26	2341681,42	Картометрический метод	1,4	Закрепление отсутствует
202	480684,88	2341668,68	480684,88	2341668,68	Картометрический метод	1,4	Закрепление отсутствует
203	480656,74	2341656,02	480656,74	2341656,02	Картометрический метод	1,4	Закрепление отсутствует
204	480636,33	2341654,47	480636,31	2341654,47	Картометрический метод	1,4	Закрепление отсутствует
205	480637,33	2341624,46	480637,31	2341624,46	Картометрический метод	1,4	Закрепление отсутствует
206	480662,22	2341591,24	480662,20	2341591,23	Картометрический метод	1,4	Закрепление отсутствует
207	480678,66	2341563,51	480678,64	2341563,50	Картометрический метод	1,4	Закрепление отсутствует
208	480682,50	2341552,42	480682,48	2341552,42	Картометрический метод	1,4	Закрепление отсутствует
209	480683,78	2341542,58	480683,76	2341542,58	Картометрический метод	1,4	Закрепление отсутствует
210	480682,64	2341525,26	480682,62	2341525,26	Картометрический метод	1,4	Закрепление отсутствует
211	480685,28	2341497,56	480685,26	2341497,56	Картометрический метод	1,4	Закрепление отсутствует
212	480684,77	2341475,60	480684,75	2341475,60	Картометрический метод	1,4	Закрепление отсутствует
213	480677,42	2341395,55	480677,40	2341395,56	Картометрический метод	1,4	Закрепление отсутствует
214	480673,73	2341390,24	480673,72	2341390,26	Картометрический метод	1,4	Закрепление отсутствует
215	480670,71	2341388,65	480670,71	2341388,67	Картометрический метод	1,4	Закрепление отсутствует
216	480662,65	2341390,84	480655,26	2341403,40	Картометрический метод	1,4	Закрепление отсутствует
217	480654,69	2341397,37	480646,23	2341405,41	Картометрический метод	1,4	Закрепление отсутствует
218	480645,14	2341400,39	480638,18	2341411,34	Картометрический метод	1,4	Закрепление отсутствует
219	-	-	480632,36	2341412,95	Картометрический метод	1,4	Закрепление отсутствует
220	-	-	480628,01	2341411,21	Картометрический метод	1,4	Закрепление отсутствует
221	-	-	480625,45	2341406,97	Картометрический метод	1,4	Закрепление отсутствует
222	-	-	480626,51	2341403,00	Картометрический метод	1,4	Закрепление отсутствует
223	-	-	480630,93	2341398,81	Картометрический метод	1,4	Закрепление отсутствует
224	-	-	480638,25	2341396,19	Картометрический метод	1,4	Закрепление отсутствует

1	2	3	4	5	6	7	8
225	480639,72	2341393,69	480639,72	2341393,69	Картометрический метод	1,4	Закрепление отсутствует
226	480639,06	2341377,75	480639,06	2341377,75	Картометрический метод	1,4	Закрепление отсутствует
227	480636,04	2341371,26	480636,04	2341371,26	Картометрический метод	1,4	Закрепление отсутствует
228	480631,45	2341367,66	480631,45	2341367,66	Картометрический метод	1,4	Закрепление отсутствует
229	480625,69	2341366,98	480625,69	2341366,98	Картометрический метод	1,4	Закрепление отсутствует
230	480621,62	2341368,30	480621,62	2341368,30	Картометрический метод	1,4	Закрепление отсутствует
231	480607,96	2341380,49	480607,96	2341380,49	Картометрический метод	1,4	Закрепление отсутствует
232	480605,91	2341379,28	480605,89	2341379,30	Картометрический метод	1,4	Закрепление отсутствует
233	480605,44	2341376,46	480605,42	2341376,45	Картометрический метод	1,4	Закрепление отсутствует
234	480614,20	2341365,22	480614,18	2341365,21	Картометрический метод	1,4	Закрепление отсутствует
235	480614,13	2341362,34	480614,11	2341362,34	Картометрический метод	1,4	Закрепление отсутствует
236	480611,97	2341357,48	480611,95	2341357,48	Картометрический метод	1,4	Закрепление отсутствует
237	480611,95	2341344,85	480611,93	2341344,86	Картометрический метод	1,4	Закрепление отсутствует
238	480608,47	2341330,85	480608,45	2341330,86	Картометрический метод	1,4	Закрепление отсутствует
239	480603,50	2341292,92	480603,48	2341292,92	Картометрический метод	1,4	Закрепление отсутствует
240	480608,41	2341284,02	480608,40	2341284,00	Картометрический метод	1,4	Закрепление отсутствует
241	480615,53	2341281,60	480615,52	2341281,58	Картометрический метод	1,4	Закрепление отсутствует
242	480617,14	2341278,72	480617,12	2341278,72	Картометрический метод	1,4	Закрепление отсутствует
243	480616,64	2341274,64	480616,62	2341274,65	Картометрический метод	1,4	Закрепление отсутствует
244	480614,09	2341270,99	480614,08	2341271,01	Картометрический метод	1,4	Закрепление отсутствует
245	480606,98	2341265,03	480606,98	2341265,03	Картометрический метод	1,4	Закрепление отсутствует
246	480605,06	2341252,79	480605,06	2341252,79	Картометрический метод	1,4	Закрепление отсутствует
247	480608,14	2341244,12	480608,14	2341244,12	Картометрический метод	1,4	Закрепление отсутствует
248	480610,15	2341242,44	480610,15	2341242,44	Картометрический метод	1,4	Закрепление отсутствует
249	480620,35	2341240,25	480620,35	2341240,25	Картометрический метод	1,4	Закрепление отсутствует
250	480623,15	2341237,31	480623,15	2341237,31	Картометрический метод	1,4	Закрепление отсутствует
251	480623,87	2341232,79	480623,87	2341232,79	Картометрический метод	1,4	Закрепление отсутствует
252	480619,03	2341218,57	480619,03	2341218,57	Картометрический метод	1,4	Закрепление отсутствует
253	480622,11	2341209,48	480622,11	2341209,48	Картометрический метод	1,4	Закрепление отсутствует
254	480621,44	2341199,18	480621,44	2341199,18	Картометрический метод	1,4	Закрепление отсутствует
255	480609,49	2341184,46	480609,49	2341184,46	Картометрический метод	1,4	Закрепление отсутствует
256	480609,07	2341181,29	480609,07	2341181,29	Картометрический метод	1,4	Закрепление отсутствует
257	480606,16	2341178,90	480606,16	2341178,90	Картометрический метод	1,4	Закрепление отсутствует
258	480603,14	2341172,41	480603,14	2341172,41	Картометрический метод	1,4	Закрепление отсутствует
259	480599,27	2341172,02	480599,27	2341172,02	Картометрический метод	1,4	Закрепление отсутствует
260	480586,83	2341176,07	480586,83	2341176,07	Картометрический метод	1,4	Закрепление отсутствует

1	2	3	4	5	6	7	8
261	480582,73	2341176,16	480582,73	2341176,16	Картометрический метод	1,4	Закрепление отсутствует
262	480544,94	2341159,30	480544,94	2341159,30	Картометрический метод	1,4	Закрепление отсутствует
263	480542,94	2341152,56	480542,94	2341152,56	Картометрический метод	1,4	Закрепление отсутствует
264	480543,90	2341150,07	480543,90	2341150,07	Картометрический метод	1,4	Закрепление отсутствует
265	480546,74	2341148,16	480546,74	2341148,16	Картометрический метод	1,4	Закрепление отсутствует
266	480564,63	2341140,78	480564,63	2341140,78	Картометрический метод	1,4	Закрепление отсутствует
267	480569,75	2341140,05	480569,75	2341140,05	Картометрический метод	1,4	Закрепление отсутствует
268	480581,31	2341133,83	480581,31	2341133,83	Картометрический метод	1,4	Закрепление отсутствует
269	480584,40	2341133,56	480584,40	2341133,56	Картометрический метод	1,4	Закрепление отсутствует
270	480594,96	2341136,81	480594,96	2341136,81	Картометрический метод	1,4	Закрепление отсутствует
271	480596,95	2341135,14	480596,95	2341135,14	Картометрический метод	1,4	Закрепление отсутствует
272	480596,45	2341131,25	480596,45	2341131,25	Картометрический метод	1,4	Закрепление отсутствует
273	480583,57	2341123,77	480583,57	2341123,77	Картометрический метод	1,4	Закрепление отсутствует
274	480581,65	2341121,15	480581,65	2341121,15	Картометрический метод	1,4	Закрепление отсутствует
275	480581,92	2341115,39	480581,92	2341115,39	Картометрический метод	1,4	Закрепление отсутствует
276	480586,34	2341110,36	480586,34	2341110,36	Картометрический метод	1,4	Закрепление отсутствует
277	480601,92	2341101,61	480601,92	2341101,61	Картометрический метод	1,4	Закрепление отсутствует
278	480607,51	2341095,34	480607,51	2341095,34	Картометрический метод	1,4	Закрепление отсутствует
279	480611,18	2341094,43	480611,18	2341094,43	Картометрический метод	1,4	Закрепление отсутствует
280	480619,25	2341096,92	480619,25	2341096,92	Картометрический метод	1,4	Закрепление отсутствует
281	480622,58	2341098,89	480622,58	2341098,89	Картометрический метод	1,4	Закрепление отсутствует
282	480625,78	2341104,17	480625,78	2341104,17	Картометрический метод	1,4	Закрепление отсутствует
283	480625,67	2341108,48	480625,67	2341108,48	Картометрический метод	1,4	Закрепление отсутствует
284	480623,70	2341111,81	480623,70	2341111,81	Картометрический метод	1,4	Закрепление отсутствует
285	480615,54	2341114,87	480615,54	2341114,87	Картометрический метод	1,4	Закрепление отсутствует
286	480613,76	2341117,17	480613,76	2341117,17	Картометрический метод	1,4	Закрепление отсутствует
287	480614,08	2341122,67	480614,09	2341122,91	Картометрический метод	1,4	Закрепление отсутствует
288	480616,01	2341125,95	480616,01	2341125,95	Картометрический метод	1,4	Закрепление отсутствует
289	480624,23	2341126,59	480624,23	2341126,59	Картометрический метод	1,4	Закрепление отсутствует
290	480634,17	2341129,43	480634,17	2341129,43	Картометрический метод	1,4	Закрепление отсутствует
291	480638,46	2341128,53	480638,46	2341128,53	Картометрический метод	1,4	Закрепление отсутствует
292	480643,32	2341125,13	480643,32	2341125,13	Картометрический метод	1,4	Закрепление отсутствует
293	480642,08	2341116,12	480642,08	2341116,12	Картометрический метод	1,4	Закрепление отсутствует
294	480639,08	2341110,23	480639,07	2341110,23	Картометрический метод	1,4	Закрепление отсутствует
295	480636,31	2341108,48	480636,37	2341108,65	Картометрический метод	1,4	Закрепление отсутствует
296	480633,30	2341100,50	480633,30	2341100,50	Картометрический метод	1,4	Закрепление отсутствует

1	2	3	4	5	6	7	8
297	480634,09	2341098,43	480634,09	2341098,43	Картометрический метод	1,4	Закрепление отсутствует
298	480639,61	2341097,69	480639,61	2341097,69	Картометрический метод	1,4	Закрепление отсутствует
299	480647,55	2341103,46	480647,55	2341103,46	Картометрический метод	1,4	Закрепление отсутствует
300	480657,66	2341106,32	480657,66	2341106,32	Картометрический метод	1,4	Закрепление отсутствует
301	480660,07	2341104,21	480660,07	2341104,21	Картометрический метод	1,4	Закрепление отсутствует
302	480662,81	2341098,19	480662,81	2341098,19	Картометрический метод	1,4	Закрепление отсутствует
303	480662,51	2341094,09	480662,51	2341094,09	Картометрический метод	1,4	Закрепление отсутствует
304	480655,74	2341085,42	480655,74	2341085,42	Картометрический метод	1,4	Закрепление отсутствует
305	480654,75	2341069,01	480654,75	2341069,01	Картометрический метод	1,4	Закрепление отсутствует
306	480646,28	2341030,49	480646,28	2341030,49	Картометрический метод	1,4	Закрепление отсутствует
307	480647,90	2341020,39	480647,90	2341020,39	Картометрический метод	1,4	Закрепление отсутствует
308	480651,07	2341014,97	480651,07	2341014,97	Картометрический метод	1,4	Закрепление отсутствует
309	480667,81	2341004,14	480667,81	2341004,14	Картометрический метод	1,4	Закрепление отсутствует
310	480669,29	2340997,13	480669,29	2340997,13	Картометрический метод	1,4	Закрепление отсутствует
311	480672,89	2340992,94	480672,89	2340992,94	Картометрический метод	1,4	Закрепление отсутствует
312	480680,82	2340991,94	480680,82	2340991,94	Картометрический метод	1,4	Закрепление отсутствует
313	480693,38	2340993,09	480693,38	2340993,09	Картометрический метод	1,4	Закрепление отсутствует
314	480706,62	2340997,11	480706,62	2340997,11	Картометрический метод	1,4	Закрепление отсутствует
315	480719,59	2340998,04	480719,59	2340998,04	Картометрический метод	1,4	Закрепление отсутствует
316	480735,38	2340991,11	480735,38	2340991,11	Картометрический метод	1,4	Закрепление отсутствует
317	480745,60	2340989,03	480745,60	2340989,03	Картометрический метод	1,4	Закрепление отсутствует
318	480759,08	2340994,68	480759,08	2340994,68	Картометрический метод	1,4	Закрепление отсутствует
319	480763,52	2341000,93	480763,52	2341000,93	Картометрический метод	1,4	Закрепление отсутствует
320	480766,44	2341002,71	480766,44	2341002,71	Картометрический метод	1,4	Закрепление отсутствует
321	480778,68	2341001,61	480778,68	2341001,61	Картометрический метод	1,4	Закрепление отсутствует
322	480787,33	2341002,65	480787,33	2341002,65	Картометрический метод	1,4	Закрепление отсутствует
323	480795,81	2341013,67	480795,81	2341013,67	Картометрический метод	1,4	Закрепление отсутствует
324	480799,49	2341012,34	480799,49	2341012,34	Картометрический метод	1,4	Закрепление отсутствует
325	480804,74	2341007,29	480804,74	2341007,29	Картометрический метод	1,4	Закрепление отсутствует
326	480808,83	2341005,95	480808,83	2341005,95	Картометрический метод	1,4	Закрепление отсутствует
327	480813,42	2341008,74	480813,42	2341008,74	Картометрический метод	1,4	Закрепление отсутствует
328	480834,10	2341028,47	480834,10	2341028,47	Картометрический метод	1,4	Закрепление отсутствует
329	480842,62	2341040,65	480842,62	2341040,65	Картометрический метод	1,4	Закрепление отсутствует
330	480855,33	2341055,19	480855,33	2341055,19	Картометрический метод	1,4	Закрепление отсутствует
331	480862,72	2341053,38	480862,72	2341053,38	Картометрический метод	1,4	Закрепление отсутствует
332	480868,11	2341054,49	480868,11	2341054,49	Картометрический метод	1,4	Закрепление отсутствует

1	2	3	4	5	6	7	8
333	480872,75	2341058,04	480872,75	2341058,04	Картометрический метод	1,4	Закрепление отсутствует
334	480890,60	2341046,44	480890,60	2341046,44	Картометрический метод	1,4	Закрепление отсутствует
335	480900,41	2341042,51	480900,41	2341042,51	Картометрический метод	1,4	Закрепление отсутствует
336	480905,78	2341042,79	480905,78	2341042,79	Картометрический метод	1,4	Закрепление отсутствует
337	480926,69	2341036,96	480926,69	2341036,96	Картометрический метод	1,4	Закрепление отсутствует
338	480928,38	2341036,65	480955,88	2341031,61	Картометрический метод	1,4	Закрепление отсутствует
339	480931,76	2341036,03	480958,64	2341026,62	Картометрический метод	1,4	Закрепление отсутствует
340	480972,53	2341020,13	480972,53	2341020,13	Картометрический метод	1,4	Закрепление отсутствует
341	480975,76	2341016,33	480975,76	2341016,33	Картометрический метод	1,4	Закрепление отсутствует
342	480976,93	2341004,28	480977,08	2341002,70	Картометрический метод	1,4	Закрепление отсутствует
343	480983,71	2340994,32	480983,71	2340994,32	Картометрический метод	1,4	Закрепление отсутствует
344	480984,64	2340990,17	480984,64	2340990,17	Картометрический метод	1,4	Закрепление отсутствует
345	480981,69	2340985,75	480980,19	2340983,50	Картометрический метод	1,4	Закрепление отсутствует
346	480979,47	2340979,60	480979,47	2340979,60	Картометрический метод	1,4	Закрепление отсутствует
347	480980,84	2340976,06	480980,84	2340976,06	Картометрический метод	1,4	Закрепление отсутствует
348	480984,68	2340972,67	480984,68	2340972,67	Картометрический метод	1,4	Закрепление отсутствует
349	480997,25	2340967,25	480997,25	2340967,25	Картометрический метод	1,4	Закрепление отсутствует
350	480999,92	2340966,32	480999,92	2340966,32	Картометрический метод	1,4	Закрепление отсутствует
351	481031,64	2340923,68	481031,64	2340923,68	Картометрический метод	1,4	Закрепление отсутствует
352	481031,53	2340917,61	481031,53	2340917,61	Картометрический метод	1,4	Закрепление отсутствует
353	481029,10	2340912,45	481029,10	2340912,45	Картометрический метод	1,4	Закрепление отсутствует
354	481026,62	2340910,97	481026,62	2340910,97	Картометрический метод	1,4	Закрепление отсутствует
355	481018,13	2340916,46	481018,00	2340916,54	Картометрический метод	1,4	Закрепление отсутствует
356	481015,05	2340915,22	481015,05	2340915,22	Картометрический метод	1,4	Закрепление отсутствует
357	481016,36	2340905,53	481016,36	2340905,53	Картометрический метод	1,4	Закрепление отсутствует
358	481015,62	2340899,18	481015,61	2340899,11	Картометрический метод	1,4	Закрепление отсутствует
359	481009,23	2340887,80	481009,23	2340887,80	Картометрический метод	1,4	Закрепление отсутствует
360	481001,10	2340881,85	481001,10	2340881,85	Картометрический метод	1,4	Закрепление отсутствует
361	481002,40	2340878,28	481002,40	2340878,28	Картометрический метод	1,4	Закрепление отсутствует
362	481012,20	2340876,68	481012,20	2340876,68	Картометрический метод	1,4	Закрепление отсутствует
363	481016,44	2340874,28	481016,44	2340874,28	Картометрический метод	1,4	Закрепление отсутствует
364	481023,41	2340876,73	481023,41	2340876,73	Картометрический метод	1,4	Закрепление отсутствует
365	481025,86	2340876,22	481025,86	2340876,22	Картометрический метод	1,4	Закрепление отсутствует
366	481029,54	2340871,68	481029,54	2340871,68	Картометрический метод	1,4	Закрепление отсутствует
367	481033,13	2340860,42	481033,13	2340860,42	Картометрический метод	1,4	Закрепление отсутствует
368	481053,56	2340842,71	481053,62	2340842,66	Картометрический метод	1,4	Закрепление отсутствует

1	2	3	4	5	6	7	8
369	481054,61	2340839,11	481054,61	2340839,11	Картометрический метод	1,4	Закрепление отсутствует
370	481052,94	2340833,00	481052,94	2340833,01	Картометрический метод	1,4	Закрепление отсутствует
371	481055,06	2340825,88	481055,08	2340825,91	Картометрический метод	1,4	Закрепление отсутствует
372	481048,14	2340818,08	481048,14	2340818,08	Картометрический метод	1,4	Закрепление отсутствует
373	481039,64	2340815,67	481039,64	2340815,67	Картометрический метод	1,4	Закрепление отсутствует
374	481034,59	2340816,09	481034,59	2340816,09	Картометрический метод	1,4	Закрепление отсутствует
375	481031,71	2340818,00	481031,71	2340818,00	Картометрический метод	1,4	Закрепление отсутствует
376	481030,50	2340822,02	481030,50	2340822,02	Картометрический метод	1,4	Закрепление отсутствует
377	481033,24	2340834,22	481033,24	2340834,22	Картометрический метод	1,4	Закрепление отсутствует
378	481032,37	2340836,70	481032,37	2340836,70	Картометрический метод	1,4	Закрепление отсутствует
379	481029,38	2340837,37	481029,32	2340837,38	Картометрический метод	1,4	Закрепление отсутствует
380	481025,87	2340834,40	481025,87	2340834,40	Картометрический метод	1,4	Закрепление отсутствует
381	481023,56	2340827,39	481023,56	2340827,39	Картометрический метод	1,4	Закрепление отсутствует
382	481019,46	2340822,27	481015,98	2340818,06	Картометрический метод	1,4	Закрепление отсутствует
383	481000,94	2340804,59	481000,94	2340804,59	Картометрический метод	1,4	Закрепление отсутствует
384	481000,17	2340797,55	481000,17	2340797,55	Картометрический метод	1,4	Закрепление отсутствует
385	481004,95	2340791,30	481004,95	2340791,30	Картометрический метод	1,4	Закрепление отсутствует
386	481025,60	2340792,67	481025,54	2340792,68	Картометрический метод	1,4	Закрепление отсутствует
387	481047,26	2340789,12	481047,26	2340789,12	Картометрический метод	1,4	Закрепление отсутствует
388	481055,47	2340785,86	481055,47	2340785,86	Картометрический метод	1,4	Закрепление отсутствует
389	481062,08	2340777,51	481064,48	2340774,70	Картометрический метод	1,4	Закрепление отсутствует
390	481066,03	2340768,37	481066,03	2340768,37	Картометрический метод	1,4	Закрепление отсутствует
391	481064,38	2340763,68	481064,34	2340763,56	Картометрический метод	1,4	Закрепление отсутствует
392	481053,88	2340763,19	481053,88	2340763,19	Картометрический метод	1,4	Закрепление отсутствует
393	481048,35	2340759,02	481048,35	2340759,02	Картометрический метод	1,4	Закрепление отсутствует
394	481050,44	2340747,31	481050,44	2340747,31	Картометрический метод	1,4	Закрепление отсутствует
395	481049,76	2340743,15	481049,76	2340743,15	Картометрический метод	1,4	Закрепление отсутствует
396	481050,31	2340741,68	481044,24	2340742,39	Картометрический метод	1,4	Закрепление отсутствует
397	481028,75	2340741,68	481029,84	2340743,79	Картометрический метод	1,4	Закрепление отсутствует
398	481014,67	2340739,73	481012,94	2340740,65	Картометрический метод	1,4	Закрепление отсутствует
399	481003,02	2340725,90	481002,98	2340728,44	Картометрический метод	1,4	Закрепление отсутствует
400	480998,65	2340715,47	480995,93	2340715,59	Картометрический метод	1,4	Закрепление отсутствует
401	480964,69	2340679,68	480965,16	2340683,38	Картометрический метод	1,4	Закрепление отсутствует
402	480946,05	2340639,08	480957,48	2340671,21	Картометрический метод	1,4	Закрепление отсутствует
403	480944,96	2340632,47	480945,33	2340644,33	Картометрический метод	1,4	Закрепление отсутствует
404	480959,41	2340611,94	480943,94	2340637,79	Картометрический метод	1,4	Закрепление отсутствует

1	2	3	4	5	6	7	8
405	480958,60	2340601,44	480945,05	2340632,01	Картометрический метод	1,4	Закрепление отсутствует
406	480959,77	2340591,37	480959,42	2340611,93	Картометрический метод	1,4	Закрепление отсутствует
407	480970,41	2340588,66	480958,60	2340601,43	Картометрический метод	1,4	Закрепление отсутствует
408	480975,16	2340588,20	480952,67	2340607,61	Картометрический метод	1,4	Закрепление отсутствует
409	480987,25	2340587,03	480951,39	2340608,08	Картометрический метод	1,4	Закрепление отсутствует
410	481004,67	2340592,80	480873,76	2340611,10	Картометрический метод	1,4	Закрепление отсутствует
411	481016,42	2340602,41	480867,54	2340609,45	Картометрический метод	1,4	Закрепление отсутствует
412	481032,14	2340614,81	480821,25	2340659,79	Картометрический метод	1,4	Закрепление отсутствует
413	481036,23	2340618,03	480803,31	2340665,32	Картометрический метод	1,4	Закрепление отсутствует
414	481067,12	2340642,39	480768,16	2340676,10	Картометрический метод	1,4	Закрепление отсутствует
415	481068,51	2340642,58	480762,60	2340677,82	Картометрический метод	1,4	Закрепление отсутствует
416	481083,57	2340644,64	480756,68	2340677,46	Картометрический метод	1,4	Закрепление отсутствует
417	481096,59	2340641,68	480745,40	2340664,91	Картометрический метод	1,4	Закрепление отсутствует
418	481098,58	2340641,22	480739,49	2340642,81	Картометрический метод	1,4	Закрепление отсутствует
419	481100,57	2340640,77	480717,24	2340622,27	Картометрический метод	1,4	Закрепление отсутствует
420	481119,35	2340636,49	480697,63	2340613,26	Картометрический метод	1,4	Закрепление отсутствует
421	481136,16	2340643,26	480679,57	2340604,96	Картометрический метод	1,4	Закрепление отсутствует
422	481139,77	2340644,72	480664,68	2340598,11	Картометрический метод	1,4	Закрепление отсутствует
423	481150,35	2340647,84	480654,12	2340581,66	Картометрический метод	1,4	Закрепление отсутствует
424	481160,68	2340650,86	480611,21	2340568,83	Картометрический метод	1,4	Закрепление отсутствует
425	481166,49	2340652,57	480610,95	2340545,16	Картометрический метод	1,4	Закрепление отсутствует
426	481168,34	2340653,11	480672,33	2340516,95	Картометрический метод	1,4	Закрепление отсутствует
427	481205,08	2340663,94	480695,01	2340513,27	Картометрический метод	1,4	Закрепление отсутствует
428	481242,26	2340674,90	480705,36	2340513,67	Картометрический метод	1,4	Закрепление отсутствует
429	481251,22	2340677,91	480712,76	2340516,84	Картометрический метод	1,4	Закрепление отсутствует
430	481245,24	2340696,37	480724,12	2340524,45	Картометрический метод	1,4	Закрепление отсутствует
431	481279,42	2340695,64	480729,97	2340530,70	Картометрический метод	1,4	Закрепление отсутствует
432	481322,78	2340694,73	480734,72	2340533,59	Картометрический метод	1,4	Закрепление отсутствует
433	481371,90	2340693,71	480740,15	2340535,49	Картометрический метод	1,4	Закрепление отсутствует
434	481379,86	2340699,23	480742,46	2340533,43	Картометрический метод	1,4	Закрепление отсутствует
435	481399,70	2340698,78	480754,40	2340529,47	Картометрический метод	1,4	Закрепление отсутствует
436	481406,17	2340698,63	480759,12	2340530,03	Картометрический метод	1,4	Закрепление отсутствует
437	481413,34	2340698,47	480762,81	2340533,02	Картометрический метод	1,4	Закрепление отсутствует
438	481433,16	2340698,01	480771,07	2340543,66	Картометрический метод	1,4	Закрепление отсутствует
439	481449,76	2340698,79	480774,22	2340545,77	Картометрический метод	1,4	Закрепление отсутствует
440	481466,34	2340699,57	480779,92	2340545,64	Картометрический метод	1,4	Закрепление отсутствует

1	2	3	4	5	6	7	8
441	481483,18	2340700,37	480798,19	2340538,18	Картометрический метод	1,4	Закрепление отсутствует
442	481500,03	2340701,16	480802,47	2340534,73	Картометрический метод	1,4	Закрепление отсутствует
443	481530,62	2340702,60	480805,43	2340530,36	Картометрический метод	1,4	Закрепление отсутствует
444	-	-	480805,96	2340525,61	Картометрический метод	1,4	Закрепление отсутствует
445	-	-	480805,93	2340505,21	Картометрический метод	1,4	Закрепление отсутствует
446	-	-	480811,02	2340486,03	Картометрический метод	1,4	Закрепление отсутствует
447	-	-	480810,44	2340481,88	Картометрический метод	1,4	Закрепление отсутствует
448	-	-	480807,17	2340475,98	Картометрический метод	1,4	Закрепление отсутствует
449	-	-	480797,96	2340469,16	Картометрический метод	1,4	Закрепление отсутствует
450	-	-	480772,38	2340446,26	Картометрический метод	1,4	Закрепление отсутствует
451	-	-	480756,38	2340434,54	Картометрический метод	1,4	Закрепление отсутствует
452	-	-	480745,89	2340429,07	Картометрический метод	1,4	Закрепление отсутствует
453	-	-	480737,75	2340423,22	Картометрический метод	1,4	Закрепление отсутствует
454	-	-	480731,61	2340417,34	Картометрический метод	1,4	Закрепление отсутствует
455	-	-	480731,47	2340412,01	Картометрический метод	1,4	Закрепление отсутствует
456	-	-	480733,07	2340409,66	Картометрический метод	1,4	Закрепление отсутствует
457	-	-	480737,03	2340407,90	Картометрический метод	1,4	Закрепление отсутствует
458	-	-	480743,34	2340406,40	Картометрический метод	1,4	Закрепление отсутствует
459	-	-	480752,34	2340406,21	Картометрический метод	1,4	Закрепление отсутствует
460	-	-	480757,42	2340408,76	Картометрический метод	1,4	Закрепление отсутствует
461	-	-	480773,11	2340422,79	Картометрический метод	1,4	Закрепление отсутствует
462	-	-	480788,77	2340432,84	Картометрический метод	1,4	Закрепление отсутствует
463	-	-	480799,19	2340434,26	Картометрический метод	1,4	Закрепление отсутствует
464	-	-	480810,89	2340432,99	Картометрический метод	1,4	Закрепление отсутствует
465	-	-	480827,75	2340429,30	Картометрический метод	1,4	Закрепление отсутствует
466	-	-	480839,78	2340427,35	Картометрический метод	1,4	Закрепление отсутствует
467	-	-	480852,48	2340426,06	Картометрический метод	1,4	Закрепление отсутствует
468	-	-	480864,98	2340429,79	Картометрический метод	1,4	Закрепление отсутствует
469	-	-	480877,42	2340431,53	Картометрический метод	1,4	Закрепление отсутствует
470	-	-	480885,88	2340435,02	Картометрический метод	1,4	Закрепление отсутствует
471	-	-	480891,66	2340438,24	Картометрический метод	1,4	Закрепление отсутствует
472	-	-	480894,48	2340444,54	Картометрический метод	1,4	Закрепление отсутствует
473	-	-	480893,08	2340450,83	Картометрический метод	1,4	Закрепление отсутствует
474	-	-	480868,16	2340483,81	Картометрический метод	1,4	Закрепление отсутствует
475	-	-	480867,05	2340491,75	Картометрический метод	1,4	Закрепление отсутствует
476	-	-	480868,09	2340497,88	Картометрический метод	1,4	Закрепление отсутствует

1	2	3	4	5	6	7	8
477	-	-	480876,34	2340504,45	Картометрический метод	1,4	Закрепление отсутствует
478	-	-	480881,74	2340503,48	Картометрический метод	1,4	Закрепление отсутствует
479	-	-	480886,06	2340501,71	Картометрический метод	1,4	Закрепление отсутствует
480	-	-	480902,27	2340492,67	Картометрический метод	1,4	Закрепление отсутствует
481	-	-	480946,53	2340463,99	Картометрический метод	1,4	Закрепление отсутствует
482	-	-	480953,13	2340462,41	Картометрический метод	1,4	Закрепление отсутствует
483	-	-	480963,14	2340462,36	Картометрический метод	1,4	Закрепление отсутствует
484	-	-	480993,29	2340476,09	Картометрический метод	1,4	Закрепление отсутствует
485	-	-	481012,48	2340482,45	Картометрический метод	1,4	Закрепление отсутствует
486	-	-	481054,86	2340482,32	Картометрический метод	1,4	Закрепление отсутствует
487	-	-	481070,58	2340479,70	Картометрический метод	1,4	Закрепление отсутствует
488	-	-	481105,04	2340471,14	Картометрический метод	1,4	Закрепление отсутствует
489	-	-	481111,78	2340472,32	Картометрический метод	1,4	Закрепление отсутствует
490	-	-	481121,26	2340476,47	Картометрический метод	1,4	Закрепление отсутствует
491	-	-	481133,52	2340490,41	Картометрический метод	1,4	Закрепление отсутствует
492	-	-	481142,48	2340495,43	Картометрический метод	1,4	Закрепление отсутствует
493	-	-	481154,34	2340499,56	Картометрический метод	1,4	Закрепление отсутствует
494	-	-	481162,12	2340497,37	Картометрический метод	1,4	Закрепление отсутствует
495	-	-	481170,22	2340491,44	Картометрический метод	1,4	Закрепление отсутствует
496	-	-	481177,08	2340483,24	Картометрический метод	1,4	Закрепление отсутствует
497	-	-	481187,47	2340468,59	Картометрический метод	1,4	Закрепление отсутствует
498	-	-	481196,67	2340460,34	Картометрический метод	1,4	Закрепление отсутствует
499	-	-	481209,96	2340454,67	Картометрический метод	1,4	Закрепление отсутствует
500	-	-	481221,47	2340452,79	Картометрический метод	1,4	Закрепление отсутствует
501	-	-	481243,07	2340459,35	Картометрический метод	1,4	Закрепление отсутствует
502	-	-	481253,51	2340461,12	Картометрический метод	1,4	Закрепление отсутствует
503	-	-	481263,18	2340458,89	Картометрический метод	1,4	Закрепление отсутствует
504	-	-	481270,15	2340456,05	Картометрический метод	1,4	Закрепление отсутствует
505	-	-	481274,78	2340452,92	Картометрический метод	1,4	Закрепление отсутствует
506	-	-	481285,55	2340439,94	Картометрический метод	1,4	Закрепление отсутствует
507	-	-	481301,46	2340417,13	Картометрический метод	1,4	Закрепление отсутствует
508	-	-	481314,37	2340401,84	Картометрический метод	1,4	Закрепление отсутствует
509	-	-	481321,27	2340395,97	Картометрический метод	1,4	Закрепление отсутствует
510	-	-	481326,97	2340395,84	Картометрический метод	1,4	Закрепление отсутствует
511	-	-	481337,40	2340397,29	Картометрический метод	1,4	Закрепление отсутствует
512	-	-	481348,15	2340398,04	Картометрический метод	1,4	Закрепление отсутствует

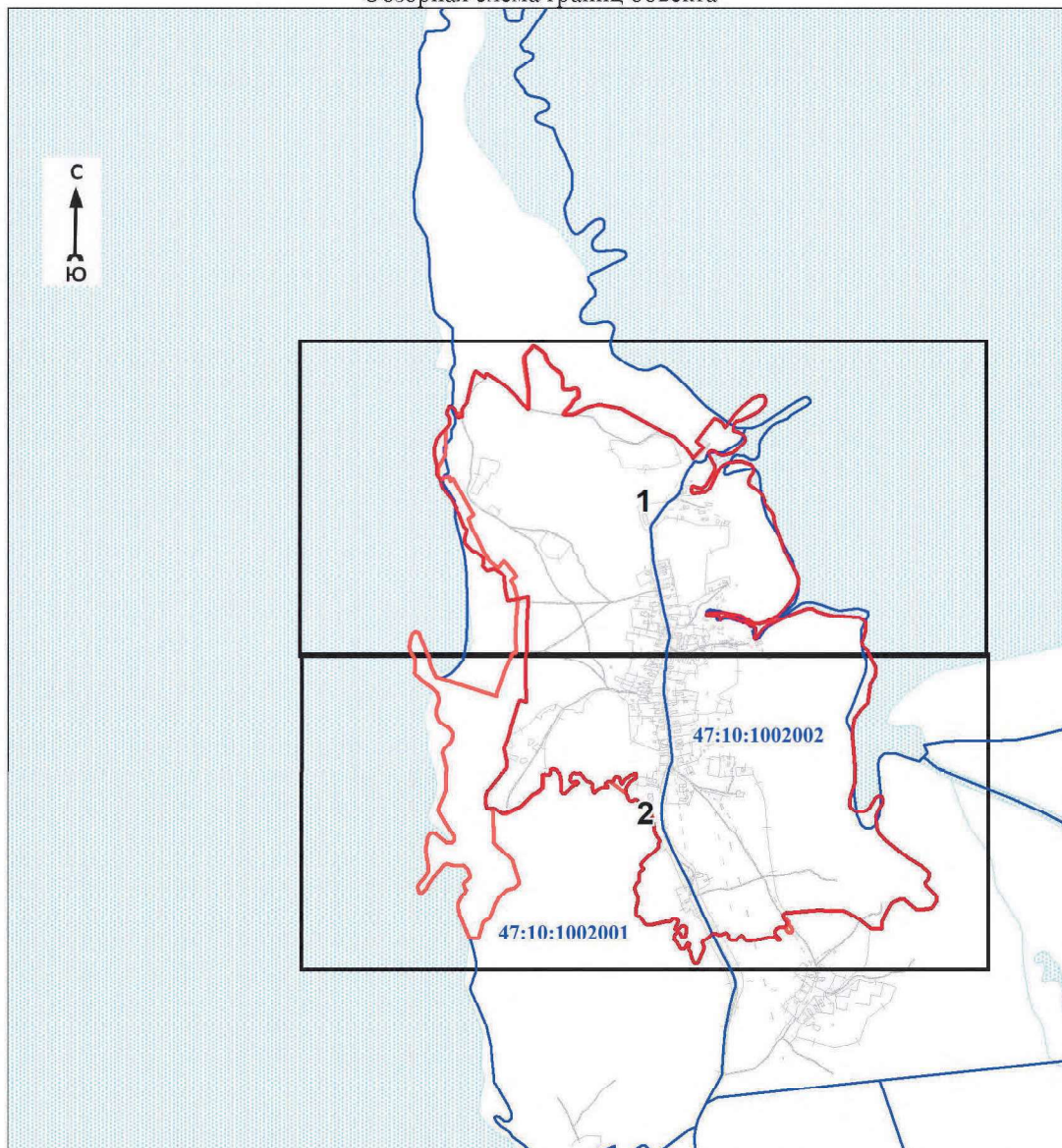
1	2	3	4	5	6	7	8
513	-	-	481355,86	2340397,87	Картометрический метод	1,4	Закрепление отсутствует
514	-	-	481362,53	2340396,38	Картометрический метод	1,4	Закрепление отсутствует
515	-	-	481369,81	2340392,53	Картометрический метод	1,4	Закрепление отсутствует
516	-	-	481377,06	2340386,66	Картометрический метод	1,4	Закрепление отсутствует
517	-	-	481383,04	2340384,18	Картометрический метод	1,4	Закрепление отсутствует
518	-	-	481390,05	2340382,68	Картометрический метод	1,4	Закрепление отсутствует
519	-	-	481399,10	2340382,81	Картометрический метод	1,4	Закрепление отсутствует
520	-	-	481417,93	2340385,06	Картометрический метод	1,4	Закрепление отсутствует
521	-	-	481428,05	2340388,19	Картометрический метод	1,4	Закрепление отсутствует
522	-	-	481433,92	2340395,42	Картометрический метод	1,4	Закрепление отсутствует
523	-	-	481434,08	2340402,12	Картометрический метод	1,4	Закрепление отсутствует
524	-	-	481431,83	2340407,20	Картометрический метод	1,4	Закрепление отсутствует
525	-	-	481406,91	2340416,81	Картометрический метод	1,4	Закрепление отсутствует
526	-	-	481367,40	2340434,14	Картометрический метод	1,4	Закрепление отсутствует
527	-	-	481351,72	2340437,18	Картометрический метод	1,4	Закрепление отсутствует
528	-	-	481336,75	2340442,20	Картометрический метод	1,4	Закрепление отсутствует
529	-	-	481312,16	2340453,86	Картометрический метод	1,4	Закрепление отсутствует
530	-	-	481309,61	2340462,23	Картометрический метод	1,4	Закрепление отсутствует
531	-	-	481299,28	2340494,82	Картометрический метод	1,4	Закрепление отсутствует
532	-	-	481278,68	2340559,89	Картометрический метод	1,4	Закрепление отсутствует
533	-	-	481260,48	2340617,40	Картометрический метод	1,4	Закрепление отсутствует
534	-	-	481270,70	2340618,06	Картометрический метод	1,4	Закрепление отсутствует
535	-	-	481298,26	2340627,79	Картометрический метод	1,4	Закрепление отсутствует
536	-	-	481327,77	2340638,32	Картометрический метод	1,4	Закрепление отсутствует
537	-	-	481377,01	2340659,51	Картометрический метод	1,4	Закрепление отсутствует
538	-	-	481378,71	2340669,00	Картометрический метод	1,4	Закрепление отсутствует
539	-	-	481379,18	2340669,24	Картометрический метод	1,4	Закрепление отсутствует
540	-	-	481399,00	2340668,78	Картометрический метод	1,4	Закрепление отсутствует
541	-	-	481412,64	2340668,48	Картометрический метод	1,4	Закрепление отсутствует
542	-	-	481432,47	2340668,01	Картометрический метод	1,4	Закрепление отсутствует
543	-	-	481449,06	2340668,75	Картометрический метод	1,4	Закрепление отсутствует
544	-	-	481465,64	2340669,50	Картометрический метод	1,4	Закрепление отсутствует
545	-	-	481481,62	2340670,25	Картометрический метод	1,4	Закрепление отсутствует
546	-	-	481497,59	2340671,00	Картометрический метод	1,4	Закрепление отсутствует
547	-	-	481518,03	2340673,09	Картометрический метод	1,4	Закрепление отсутствует
548	481522,90	2340673,60	481522,90	2340673,60	Картометрический метод	1,4	Закрепление отсутствует

1	2	3	4	5	6	7	8
549	481517,78	2340646,32	481541,84	2340668,18	Картометрический метод	1,4	Закрепление отсутствует
550	481549,93	2340639,19	481558,91	2340663,31	Картометрический метод	1,4	Закрепление отсутствует
551	481586,78	2340635,55	481572,14	2340654,10	Картометрический метод	1,4	Закрепление отсутствует
552	481595,73	2340627,81	481584,57	2340670,76	Картометрический метод	1,4	Закрепление отсутствует
553	481605,59	2340608,86	481596,20	2340662,78	Картометрический метод	1,4	Закрепление отсутствует
554	481601,65	2340592,93	481626,73	2340636,99	Картометрический метод	1,4	Закрепление отсутствует
555	481611,35	2340580,35	481607,10	2340621,61	Картометрический метод	1,4	Закрепление отсутствует
556	481618,63	2340580,04	481619,81	2340606,02	Картометрический метод	1,4	Закрепление отсутствует
557	481631,22	2340581,41	481629,08	2340594,66	Картометрический метод	1,4	Закрепление отсутствует
558	481637,89	2340577,16	481634,41	2340591,81	Картометрический метод	1,4	Закрепление отсутствует
559	481649,11	2340563,66	481651,92	2340582,48	Картометрический метод	1,4	Закрепление отсутствует
560	481654,27	2340552,14	481668,44	2340573,67	Картометрический метод	1,4	Закрепление отсутствует
561	481673,83	2340531,36	481685,93	2340564,36	Картометрический метод	1,4	Закрепление отсутствует
562	481682,02	2340530,15	481703,44	2340555,03	Картометрический метод	1,4	Закрепление отсутствует
563	481708,56	2340536,37	481720,36	2340546,02	Картометрический метод	1,4	Закрепление отсутствует
564	481719,48	2340528,03	481722,02	2340548,52	Картометрический метод	1,4	Закрепление отсутствует
565	481756,94	2340512,86	481740,38	2340539,14	Картометрический метод	1,4	Закрепление отсутствует
566	481760,88	2340508,92	481749,81	2340554,81	Картометрический метод	1,4	Закрепление отсутствует
567	481768,01	2340508,31	481847,61	2340498,79	Картометрический метод	1,4	Закрепление отсутствует
568	481777,11	2340503,31	481846,75	2340497,69	Картометрический метод	1,4	Закрепление отсутствует
569	481793,94	2340495,57	481841,30	2340491,60	Картометрический метод	1,4	Закрепление отсутствует
570	481806,23	2340485,56	481853,37	2340488,65	Картометрический метод	1,4	Закрепление отсутствует
571	481823,21	2340471,15	481853,24	2340483,05	Картометрический метод	1,4	Закрепление отсутствует
572	-	-	481850,94	2340477,06	Картометрический метод	1,4	Закрепление отсутствует
573	-	-	481846,62	2340472,16	Картометрический метод	1,4	Закрепление отсутствует
574	481849,36	2340464,16	481849,36	2340464,16	Картометрический метод	1,4	Закрепление отсутствует
575	481854,50	2340458,21	481854,50	2340458,21	Картометрический метод	1,4	Закрепление отсутствует
576	481859,77	2340455,37	481880,45	2340460,49	Картометрический метод	1,4	Закрепление отсутствует
577	481869,38	2340455,81	481911,05	2340478,60	Картометрический метод	1,4	Закрепление отсутствует
578	481886,84	2340454,79	481921,01	2340477,42	Картометрический метод	1,4	Закрепление отсутствует
579	481913,74	2340447,39	481927,91	2340478,29	Картометрический метод	1,4	Закрепление отсутствует
580	481934,80	2340449,53	481933,25	2340479,99	Картометрический метод	1,4	Закрепление отсутствует
581	481982,58	2340480,26	481982,58	2340480,26	Картометрический метод	1,4	Закрепление отсутствует
582	481988,47	2340486,24	481988,47	2340486,24	Картометрический метод	1,4	Закрепление отсутствует
583	481994,10	2340489,61	481994,10	2340489,61	Картометрический метод	1,4	Закрепление отсутствует
584	481999,96	2340490,94	481999,96	2340490,94	Картометрический метод	1,4	Закрепление отсутствует

1	2	3	4	5	6	7	8
585	482012,48	2340489,49	482012,48	2340489,49	Картометрический метод	1,4	Закрепление отсутствует
586	482023,64	2340482,65	482023,76	2340482,64	Картометрический метод	1,4	Закрепление отсутствует
587	482042,40	2340488,28	482042,40	2340488,28	Картометрический метод	1,4	Закрепление отсутствует
588	482039,64	2340498,16	482039,22	2340499,68	Картометрический метод	1,4	Закрепление отсутствует
589	482032,88	2340503,91	482032,88	2340503,91	Картометрический метод	1,4	Закрепление отсутствует
590	482021,79	2340507,19	482022,51	2340506,98	Картометрический метод	1,4	Закрепление отсутствует
591	482015,20	2340508,40	482022,85	2340522,53	Картометрический метод	1,4	Закрепление отсутствует
592	482035,53	2340524,58	482035,53	2340524,58	Картометрический метод	1,4	Закрепление отсутствует
593	482053,36	2340535,51	482053,36	2340535,51	Картометрический метод	1,4	Закрепление отсутствует
594	482119,76	2340551,45	482119,76	2340551,45	Картометрический метод	1,4	Закрепление отсутствует
595	482132,65	2340556,05	482132,65	2340556,05	Картометрический метод	1,4	Закрепление отсутствует
596	482137,42	2340559,18	482137,42	2340559,18	Картометрический метод	1,4	Закрепление отсутствует
597	482121,44	2340584,81	482121,52	2340584,68	Картометрический метод	1,4	Закрепление отсутствует
598	482124,21	2340586,17	482124,21	2340586,17	Картометрический метод	1,4	Закрепление отсутствует
599	482131,75	2340588,48	482131,75	2340588,48	Картометрический метод	1,4	Закрепление отсутствует
600	482129,55	2340594,04	482129,55	2340594,04	Картометрический метод	1,4	Закрепление отсутствует
601	482116,22	2340615,03	482116,22	2340615,03	Картометрический метод	1,4	Закрепление отсутствует
602	482095,17	2340643,37	482095,17	2340643,37	Картометрический метод	1,4	Закрепление отсутствует
603	482079,83	2340660,12	482079,83	2340660,12	Картометрический метод	1,4	Закрепление отсутствует
604	482064,99	2340673,22	482064,99	2340673,22	Картометрический метод	1,4	Закрепление отсутствует
605	482046,12	2340687,87	482046,12	2340687,87	Картометрический метод	1,4	Закрепление отсутствует
606	482034,30	2340702,71	482039,77	2340701,62	Картометрический метод	1,4	Закрепление отсутствует
607	482042,54	2340704,53	482046,85	2340702,53	Картометрический метод	1,4	Закрепление отсутствует
608	482084,62	2340703,96	482081,91	2340701,51	Картометрический метод	1,4	Закрепление отсутствует
609	482168,41	2340691,45	482167,20	2340689,34	Картометрический метод	1,4	Закрепление отсутствует
610	482179,60	2340693,72	482177,23	2340690,89	Картометрический метод	1,4	Закрепление отсутствует
611	482196,85	2340710,22	482188,29	2340699,14	Картометрический метод	1,4	Закрепление отсутствует
612	482205,57	2340716,47	482196,12	2340708,04	Картометрический метод	1,4	Закрепление отсутствует
613	482198,10	2340727,73	482204,46	2340712,85	Картометрический метод	1,4	Закрепление отсутствует
614	482182,99	2340747,94	482205,11	2340715,77	Картометрический метод	1,4	Закрепление отсутствует
615	482160,57	2340756,67	482199,76	2340726,17	Картометрический метод	1,4	Закрепление отсутствует
616	482150,29	2340765,02	482186,13	2340744,09	Картометрический метод	1,4	Закрепление отсутствует
617	-	-	482182,67	2340746,81	Картометрический метод	1,4	Закрепление отсутствует
618	-	-	482176,24	2340748,14	Картометрический метод	1,4	Закрепление отсутствует
619	-	-	482163,87	2340753,55	Картометрический метод	1,4	Закрепление отсутствует
620	-	-	482152,18	2340761,56	Картометрический метод	1,4	Закрепление отсутствует

План границ объекта

Обзорная схема границ объекта



Масштаб 1:20000

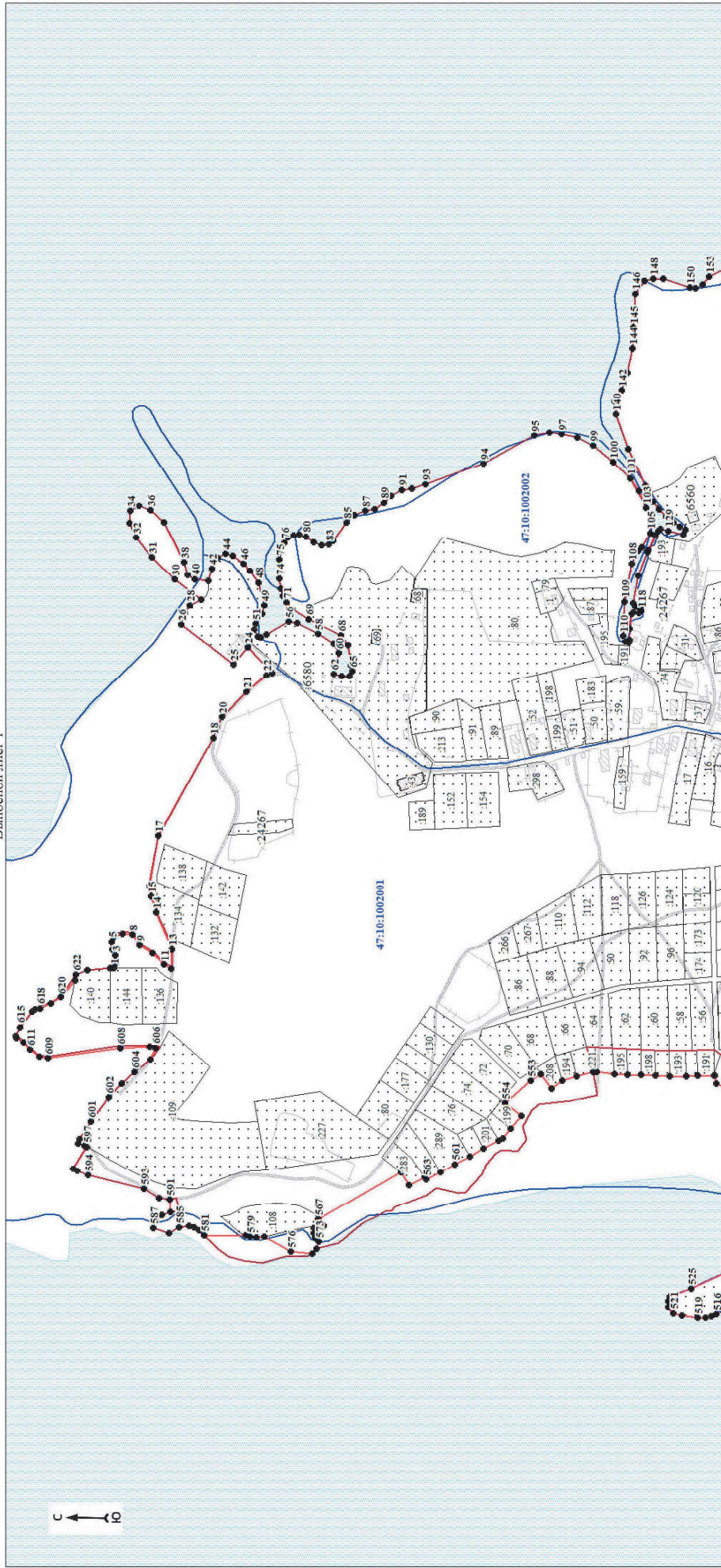
Используемые условные знаки и обозначения:

	- характерная точка границы объекта
	- уточняемая (изменяемая) часть границы объекта
	- существующая часть границы объекта, сведения о которой содержатся в Едином государственном реестре недвижимости
	- граница кадастрового квартала
	- граница муниципального образования
	- существующие границы земельного участка, имеющиеся в Едином государственном реестре недвижимости, сведения о которых достаточны для определения их местоположения
	- обозначение земельного участка, сведения о котором содержатся в Едином государственном реестре недвижимости
	- номер кадастрового квартала
	- область и номер выносного листа

Подпись _____

Дата « ____ » _____ 20 г.

Место для оттиска печати (при наличии) лица, составившего описание местоположения границ объекта



Масштаб 1:5000

Условные знаки и обозначения представлены на обзорной схеме

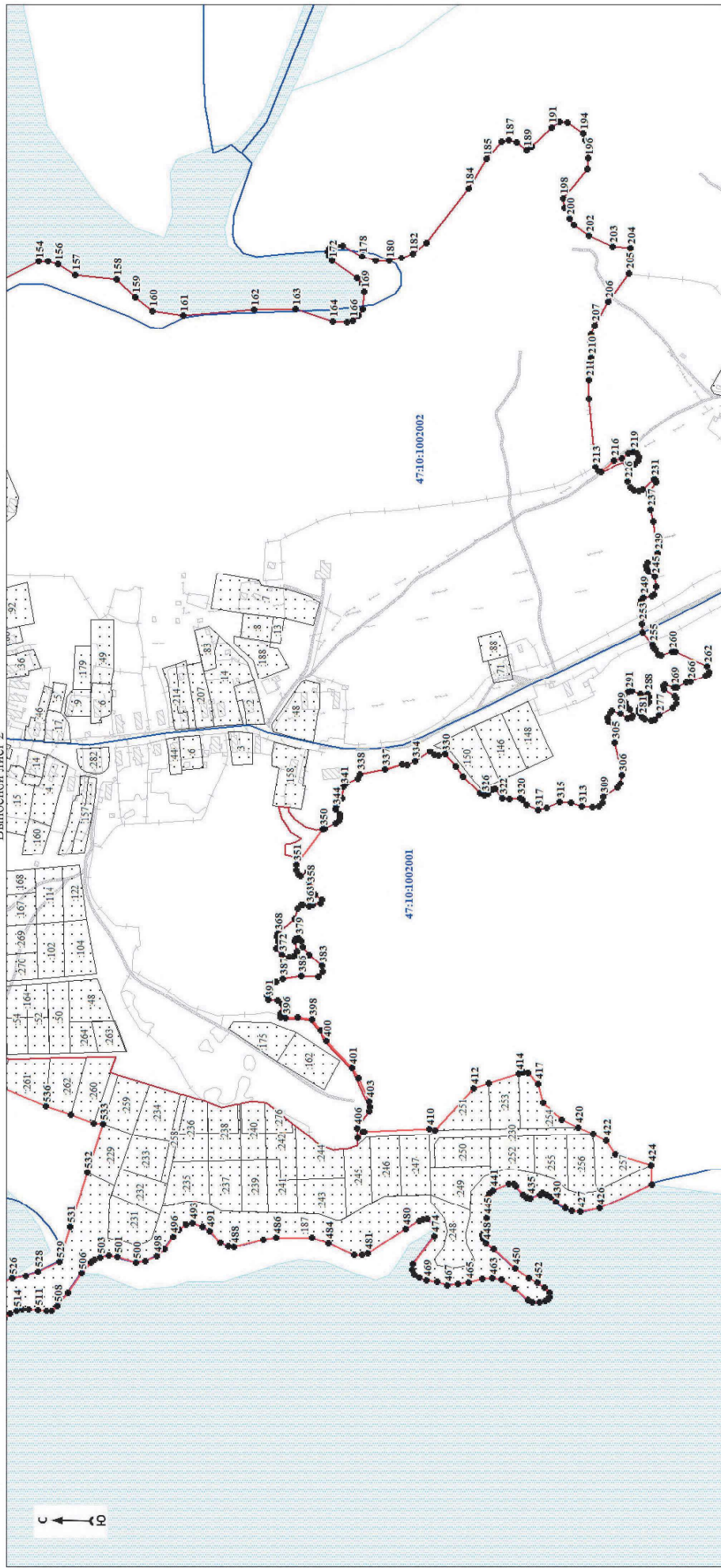
Подпись _____

Дата « ____ » _____ 20 г.

Место для оттиска печати (при наличии) лица, составившего описание местоположения границ объекта

План границ объекта

Выносной лист 2



Масштаб 1:5000

Условные знаки и обозначения представлены на обзорной схеме

Подпись _____

Дата « ____ » _____ 20 г.

Место для оттиска печати (при наличии) лица, составившего описание местоположения границ объекта

ОПИСАНИЕ МЕСТОПОЛОЖЕНИЯ ГРАНИЦ
населённого пункта - деревня Лахта муниципального образования Потанинское сельское поселение Волховского
муниципального района Ленинградской области

(наименование объекта, местоположение границ которого описано (далее - объект))

Раздел 1

Сведения об объекте		
№ п/п	Характеристики объекта	Описание характеристик
1	2	3
1	Местоположение объекта	Ленинградская область, Волховский муниципальный район, Потанинское сельское поселение, деревня Лахта
2	Площадь объекта ± величина погрешности определения площади ($P \pm \Delta P$), м ²	270479 ± 2548
3	Иные характеристики объекта	-

Раздел 2

Сведения о местоположении границ объекта					
1. Система координат -					
2. Сведения о характерных точках границ объекта					
Обозначение характерных точек границ	Координаты, м		Метод определения координат характерной точки	Средняя квадратическая погрешность положения характерной точки (M), м	Описание обозначения точки на местности (при наличии)
	X	Y			
1	2	3	4	5	6
-	-	-	-	-	-
3. Сведения о характерных точках части (частей) границы объекта					
Обозначение характерных точек части границы	Координаты, м		Метод определения координат характерной точки	Средняя квадратическая погрешность положения характерной точки (M), м	Описание обозначения точки на местности (при наличии)
	X	Y			
1	2	3	4	5	6
-	-	-	-	-	-

Раздел 3

Сведения о местоположении измененных (уточненных) границ объекта							
1. Система координат МСК-47 зона 2							
2. Сведения о характерных точках границ объекта							
Обозначение характерных точек границ	Существующие координаты, м		Измененные (уточненные) координаты, м		Метод определения координат характерной точки	Средняя квадратическая погрешность положения характерной точки (M), м	Описание обозначения точки на местности (при наличии)
	X	Y	X	Y			
1	2	3	4	5	6	7	8
1	479352,07	2341259,15	479437,55	2341402,54	Картометрический метод	1,4	Закрепление отсутствует
2	-	-	479444,80	2341399,80	Картометрический метод	1,4	Закрепление отсутствует
3	-	-	479451,43	2341392,25	Картометрический метод	1,4	Закрепление отсутствует
4	-	-	479452,35	2341382,48	Картометрический метод	1,4	Закрепление отсутствует
5	-	-	479465,56	2341376,45	Картометрический метод	1,4	Закрепление отсутствует
6	-	-	479467,82	2341371,85	Картометрический метод	1,4	Закрепление отсутствует
7	-	-	479482,68	2341370,20	Картометрический метод	1,4	Закрепление отсутствует
8	-	-	479487,63	2341367,23	Картометрический метод	1,4	Закрепление отсутствует

Сведения о местоположении измененных (уточненных) границ объекта							
1. Система координат МСК-47 зона 2							
2. Сведения о характерных точках границ объекта							
Обозначение характерных точек границ	Существующие координаты, м		Измененные (уточненные) координаты, м		Метод определения координат характерной точки	Средняя квадратическая погрешность положения характерной точки (Мп), м	Описание обозначения точки на местности (при наличии)
	X	Y	X	Y			
9	-	-	479494,67	2341355,46	Картометрический метод	1,4	Закрепление отсутствует
10	-	-	479499,18	2341356,14	Картометрический метод	1,4	Закрепление отсутствует
11	-	-	479500,88	2341360,64	Картометрический метод	1,4	Закрепление отсутствует
12	-	-	479531,67	2341367,69	Картометрический метод	1,4	Закрепление отсутствует
13	-	-	479540,64	2341365,48	Картометрический метод	1,4	Закрепление отсутствует
14	-	-	479556,04	2341376,13	Картометрический метод	1,4	Закрепление отсутствует
15	-	-	479580,04	2341373,28	Картометрический метод	1,4	Закрепление отсутствует
16	-	-	479594,07	2341368,57	Картометрический метод	1,4	Закрепление отсутствует
17	-	-	479598,70	2341364,60	Картометрический метод	1,4	Закрепление отсутствует
18	-	-	479605,87	2341351,69	Картометрический метод	1,4	Закрепление отсутствует
19	-	-	479596,19	2341342,31	Картометрический метод	1,4	Закрепление отсутствует
20	-	-	479590,05	2341331,15	Картометрический метод	1,4	Закрепление отсутствует
21	-	-	479576,39	2341320,03	Картометрический метод	1,4	Закрепление отсутствует
22	-	-	479574,89	2341317,34	Картометрический метод	1,4	Закрепление отсутствует
23	-	-	479576,18	2341310,87	Картометрический метод	1,4	Закрепление отсутствует
24	-	-	479589,58	2341298,11	Картометрический метод	1,4	Закрепление отсутствует
25	-	-	479596,68	2341301,24	Картометрический метод	1,4	Закрепление отсутствует
26	-	-	479608,21	2341297,55	Картометрический метод	1,4	Закрепление отсутствует
27	-	-	479612,51	2341298,30	Картометрический метод	1,4	Закрепление отсутствует
28	-	-	479616,30	2341301,08	Картометрический метод	1,4	Закрепление отсутствует
29	-	-	479621,25	2341300,67	Картометрический метод	1,4	Закрепление отсутствует
30	-	-	479699,31	2341289,97	Картометрический метод	1,4	Закрепление отсутствует
31	-	-	479740,10	2341282,20	Картометрический метод	1,4	Закрепление отсутствует
32	-	-	479787,22	2341272,93	Картометрический метод	1,4	Закрепление отсутствует
33	-	-	479752,47	2341210,10	Картометрический метод	1,4	Закрепление отсутствует
34	-	-	479736,82	2341187,79	Картометрический метод	1,4	Закрепление отсутствует
35	-	-	479731,33	2341106,44	Картометрический метод	1,4	Закрепление отсутствует
36	-	-	479750,01	2341105,93	Картометрический метод	1,4	Закрепление отсутствует
37	-	-	479757,34	2341124,43	Картометрический метод	1,4	Закрепление отсутствует
38	-	-	479771,93	2341121,01	Картометрический метод	1,4	Закрепление отсутствует
39	-	-	479791,46	2341170,76	Картометрический метод	1,4	Закрепление отсутствует

Сведения о местоположении измененных (уточненных) границ объекта							
1. Система координат МСК-47 зона 2							
2. Сведения о характерных точках границ объекта							
Обозначение характерных точек границ	Существующие координаты, м		Измененные (уточненные) координаты, м		Метод определения координат характерной точки	Средняя квадратическая погрешность положения характерной точки (Mf), м	Описание обозначения точки на местности (при наличии)
	X	Y	X	Y			
40	-	-	479796,22	2341168,96	Картометрический метод	1,4	Закрепление отсутствует
41	-	-	479824,86	2341159,30	Картометрический метод	1,4	Закрепление отсутствует
42	-	-	479852,09	2341149,15	Картометрический метод	1,4	Закрепление отсутствует
43	-	-	479876,15	2341140,84	Картометрический метод	1,4	Закрепление отсутствует
44	-	-	479865,97	2341100,21	Картометрический метод	1,4	Закрепление отсутствует
45	-	-	479861,48	2341082,27	Картометрический метод	1,4	Закрепление отсутствует
46	-	-	479913,87	2341062,97	Картометрический метод	1,4	Закрепление отсутствует
47	-	-	479950,46	2341060,01	Картометрический метод	1,4	Закрепление отсутствует
48	-	-	479990,78	2341008,24	Картометрический метод	1,4	Закрепление отсутствует
49	-	-	480008,80	2341022,78	Картометрический метод	1,4	Закрепление отсутствует
50	-	-	480019,56	2341034,54	Картометрический метод	1,4	Закрепление отсутствует
51	-	-	480023,47	2341035,93	Картометрический метод	1,4	Закрепление отсутствует
52	-	-	480028,52	2341036,85	Картометрический метод	1,4	Закрепление отсутствует
53	-	-	480039,41	2341036,01	Картометрический метод	1,4	Закрепление отсутствует
54	-	-	480042,80	2341034,46	Картометрический метод	1,4	Закрепление отсутствует
55	-	-	480048,70	2341026,46	Картометрический метод	1,4	Закрепление отсутствует
56	-	-	480050,51	2341020,93	Картометрический метод	1,4	Закрепление отсутствует
57	-	-	480050,73	2341017,51	Картометрический метод	1,4	Закрепление отсутствует
58	-	-	480044,95	2341011,41	Картометрический метод	1,4	Закрепление отсутствует
59	-	-	480035,65	2341007,32	Картометрический метод	1,4	Закрепление отсутствует
60	-	-	480021,95	2340996,55	Картометрический метод	1,4	Закрепление отсутствует
61	-	-	480017,63	2340996,04	Картометрический метод	1,4	Закрепление отсутствует
62	-	-	480011,78	2341000,04	Картометрический метод	1,4	Закрепление отсутствует
63	-	-	480008,68	2341000,55	Картометрический метод	1,4	Закрепление отсутствует
64	-	-	480002,71	2340999,36	Картометрический метод	1,4	Закрепление отсутствует
65	-	-	479979,01	2340980,47	Картометрический метод	1,4	Закрепление отсутствует
66	-	-	479977,18	2340977,69	Картометрический метод	1,4	Закрепление отсутствует
67	-	-	479976,28	2340970,73	Картометрический метод	1,4	Закрепление отсутствует
68	-	-	479978,94	2340964,31	Картометрический метод	1,4	Закрепление отсутствует
69	-	-	479984,95	2340960,90	Картометрический метод	1,4	Закрепление отсутствует
70	-	-	479991,06	2340962,10	Картометрический метод	1,4	Закрепление отсутствует

Сведения о местоположении измененных (уточненных) границ объекта							
1. Система координат МСК-47 зона 2							
2. Сведения о характерных точках границ объекта							
Обозначение характерных точек границ	Существующие координаты, м		Измененные (уточненные) координаты, м		Метод определения координат характерной точки	Средняя квадратическая погрешность положения характерной точки (Mf), м	Описание обозначения точки на местности (при наличии)
	X	Y	X	Y			
71	-	-	480004,17	2340970,70	Картометрический метод	1,4	Закрепление отсутствует
72	-	-	480015,57	2340969,55	Картометрический метод	1,4	Закрепление отсутствует
73	-	-	480020,81	2340964,68	Картометрический метод	1,4	Закрепление отсутствует
74	-	-	480021,64	2340961,84	Картометрический метод	1,4	Закрепление отсутствует
75	-	-	480016,80	2340951,57	Картометрический метод	1,4	Закрепление отсутствует
76	-	-	480015,01	2340951,17	Картометрический метод	1,4	Закрепление отсутствует
77	-	-	480006,48	2340954,92	Картометрический метод	1,4	Закрепление отсутствует
78	-	-	479987,87	2340952,68	Картометрический метод	1,4	Закрепление отсутствует
79	-	-	479977,90	2340941,22	Картометрический метод	1,4	Закрепление отсутствует
80	-	-	479965,35	2340942,62	Картометрический метод	1,4	Закрепление отсутствует
81	-	-	479954,72	2340940,44	Картометрический метод	1,4	Закрепление отсутствует
82	-	-	479935,73	2340914,52	Картометрический метод	1,4	Закрепление отсутствует
83	-	-	479932,93	2340905,48	Картометрический метод	1,4	Закрепление отсутствует
84	-	-	479936,69	2340899,27	Картометрический метод	1,4	Закрепление отсутствует
85	-	-	479935,48	2340886,86	Картометрический метод	1,4	Закрепление отсутствует
86	-	-	479946,15	2340882,53	Картометрический метод	1,4	Закрепление отсутствует
87	-	-	479961,11	2340861,94	Картометрический метод	1,4	Закрепление отсутствует
88	-	-	479970,16	2340859,89	Картометрический метод	1,4	Закрепление отсутствует
89	-	-	479976,81	2340866,04	Картометрический метод	1,4	Закрепление отсутствует
90	-	-	479978,61	2340871,76	Картометрический метод	1,4	Закрепление отсутствует
91	-	-	479980,10	2340888,62	Картометрический метод	1,4	Закрепление отсутствует
92	-	-	479991,10	2340906,20	Картометрический метод	1,4	Закрепление отсутствует
93	-	-	479996,37	2340909,61	Картометрический метод	1,4	Закрепление отсутствует
94	-	-	480010,48	2340912,97	Картометрический метод	1,4	Закрепление отсутствует
95	-	-	480020,80	2340925,54	Картометрический метод	1,4	Закрепление отсутствует
96	-	-	480031,71	2340931,61	Картометрический метод	1,4	Закрепление отсутствует
97	-	-	480040,04	2340938,65	Картометрический метод	1,4	Закрепление отсутствует
98	-	-	480052,73	2340944,86	Картометрический метод	1,4	Закрепление отсутствует
99	-	-	480058,08	2340943,08	Картометрический метод	1,4	Закрепление отсутствует
100	-	-	480063,49	2340936,08	Картометрический метод	1,4	Закрепление отсутствует
101	-	-	480071,74	2340931,06	Картометрический метод	1,4	Закрепление отсутствует

Сведения о местоположении измененных (уточненных) границ объекта							
1. Система координат МСК-47 зона 2							
2. Сведения о характерных точках границ объекта							
Обозначение характерных точек границ	Существующие координаты, м		Измененные (уточненные) координаты, м		Метод определения координат характерной точки	Средняя квадратическая погрешность положения характерной точки (Mf), м	Описание обозначения точки на местности (при наличии)
	X	Y	X	Y			
102	-	-	480080,09	2340922,71	Картометрический метод	1,4	Закрепление отсутствует
103	-	-	480086,04	2340914,40	Картометрический метод	1,4	Закрепление отсутствует
104	-	-	480091,92	2340911,67	Картометрический метод	1,4	Закрепление отсутствует
105	-	-	480105,13	2340912,67	Картометрический метод	1,4	Закрепление отсутствует
106	-	-	480120,90	2340917,70	Картометрический метод	1,4	Закрепление отсутствует
107	-	-	480130,74	2340916,92	Картометрический метод	1,4	Закрепление отсутствует
108	-	-	480141,44	2340913,52	Картометрический метод	1,4	Закрепление отсутствует
109	-	-	480168,03	2340933,88	Картометрический метод	1,4	Закрепление отсутствует
110	-	-	480174,42	2340937,46	Картометрический метод	1,4	Закрепление отсутствует
111	-	-	480186,95	2340941,24	Картометрический метод	1,4	Закрепление отсутствует
112	-	-	480207,24	2340943,01	Картометрический метод	1,4	Закрепление отсутствует
113	-	-	480214,11	2340942,66	Картометрический метод	1,4	Закрепление отсутствует
114	-	-	480224,54	2340939,49	Картометрический метод	1,4	Закрепление отсутствует
115	-	-	480231,89	2340935,98	Картометрический метод	1,4	Закрепление отсутствует
116	-	-	480234,56	2340930,54	Картометрический метод	1,4	Закрепление отсутствует
117	-	-	480223,40	2340897,55	Картометрический метод	1,4	Закрепление отсутствует
118	-	-	480223,41	2340889,93	Картометрический метод	1,4	Закрепление отсутствует
119	-	-	480226,82	2340884,48	Картометрический метод	1,4	Закрепление отсутствует
120	-	-	480234,01	2340881,72	Картометрический метод	1,4	Закрепление отсутствует
121	-	-	480239,21	2340881,78	Картометрический метод	1,4	Закрепление отсутствует
122	-	-	480254,78	2340891,09	Картометрический метод	1,4	Закрепление отсутствует
123	-	-	480266,41	2340904,75	Картометрический метод	1,4	Закрепление отсутствует
124	-	-	480269,44	2340906,71	Картометрический метод	1,4	Закрепление отсутствует
125	-	-	480272,96	2340906,64	Картометрический метод	1,4	Закрепление отсутствует
126	-	-	480288,85	2340898,69	Картометрический метод	1,4	Закрепление отсутствует
127	-	-	480295,39	2340884,06	Картометрический метод	1,4	Закрепление отсутствует
128	-	-	480301,95	2340878,71	Картометрический метод	1,4	Закрепление отсутствует
129	-	-	480307,49	2340876,72	Картометрический метод	1,4	Закрепление отсутствует
130	-	-	480317,60	2340880,76	Картометрический метод	1,4	Закрепление отсутствует
131	-	-	480320,95	2340880,68	Картометрический метод	1,4	Закрепление отсутствует
132	-	-	480323,67	2340877,66	Картометрический метод	1,4	Закрепление отсутствует

Сведения о местоположении измененных (уточненных) границ объекта							
1. Система координат МСК-47 зона 2							
2. Сведения о характерных точках границ объекта							
Обозначение характерных точек границ	Существующие координаты, м		Измененные (уточненные) координаты, м		Метод определения координат характерной точки	Средняя квадратическая погрешность положения характерной точки (Mf), м	Описание обозначения точки на местности (при наличии)
	X	Y	X	Y			
133	-	-	480324,17	2340875,23	Картометрический метод	1,4	Закрепление отсутствует
134	-	-	480320,64	2340866,96	Картометрический метод	1,4	Закрепление отсутствует
135	-	-	480312,08	2340858,42	Картометрический метод	1,4	Закрепление отсутствует
136	-	-	480292,72	2340848,28	Картометрический метод	1,4	Закрепление отсутствует
137	-	-	480278,65	2340842,66	Картометрический метод	1,4	Закрепление отсутствует
138	-	-	480274,57	2340831,87	Картометрический метод	1,4	Закрепление отсутствует
139	-	-	480259,94	2340817,54	Картометрический метод	1,4	Закрепление отсутствует
140	-	-	480258,74	2340813,86	Картометрический метод	1,4	Закрепление отсутствует
141	-	-	480259,71	2340807,51	Картометрический метод	1,4	Закрепление отсутствует
142	-	-	480263,43	2340799,64	Картометрический метод	1,4	Закрепление отсутствует
143	-	-	480265,82	2340798,28	Картометрический метод	1,4	Закрепление отсутствует
144	-	-	480289,23	2340792,19	Картометрический метод	1,4	Закрепление отсутствует
145	-	-	480312,55	2340782,41	Картометрический метод	1,4	Закрепление отсутствует
146	-	-	480328,49	2340772,58	Картометрический метод	1,4	Закрепление отсутствует
147	-	-	480343,73	2340749,80	Картометрический метод	1,4	Закрепление отсутствует
148	-	-	480345,28	2340736,40	Картометрический метод	1,4	Закрепление отсутствует
149	-	-	480342,82	2340726,24	Картометрический метод	1,4	Закрепление отсутствует
150	-	-	480343,31	2340723,26	Картометрический метод	1,4	Закрепление отсутствует
151	-	-	480344,92	2340720,62	Картометрический метод	1,4	Закрепление отсутствует
152	-	-	480355,53	2340714,12	Картометрический метод	1,4	Закрепление отсутствует
153	-	-	480357,83	2340709,25	Картометрический метод	1,4	Закрепление отсутствует
154	-	-	480356,25	2340705,01	Картометрический метод	1,4	Закрепление отсутствует
155	-	-	480340,66	2340697,76	Картометрический метод	1,4	Закрепление отсутствует
156	-	-	480331,65	2340685,14	Картометрический метод	1,4	Закрепление отсутствует
157	-	-	480326,41	2340683,59	Картометрический метод	1,4	Закрепление отсутствует
158	-	-	480323,08	2340684,23	Картометрический метод	1,4	Закрепление отсутствует
159	-	-	480320,53	2340686,51	Картометрический метод	1,4	Закрепление отсутствует
160	-	-	480317,90	2340693,43	Картометрический метод	1,4	Закрепление отсутствует
161	-	-	480318,64	2340701,77	Картометрический метод	1,4	Закрепление отсутствует
162	-	-	480311,83	2340704,54	Картометрический метод	1,4	Закрепление отсутствует
163	-	-	480305,79	2340713,74	Картометрический метод	1,4	Закрепление отсутствует

Сведения о местоположении измененных (уточненных) границ объекта							
1. Система координат МСК-47 зона 2							
2. Сведения о характерных точках границ объекта							
Обозначение характерных точек границ	Существующие координаты, м		Измененные (уточненные) координаты, м		Метод определения координат характерной точки	Средняя квадратическая погрешность положения характерной точки (Мп), м	Описание обозначения точки на местности (при наличии)
	X	Y	X	Y			
164	-	-	480303,04	2340715,47	Картометрический метод	1,4	Закрепление отсутствует
165	-	-	480299,15	2340716,12	Картометрический метод	1,4	Закрепление отсутствует
166	-	-	480294,85	2340714,54	Картометрический метод	1,4	Закрепление отсутствует
167	-	-	480293,53	2340711,44	Картометрический метод	1,4	Закрепление отсутствует
168	-	-	480293,49	2340701,78	Картометрический метод	1,4	Закрепление отсутствует
169	-	-	480286,49	2340696,19	Картометрический метод	1,4	Закрепление отсутствует
170	-	-	480273,62	2340693,89	Картометрический метод	1,4	Закрепление отсутствует
171	-	-	480268,05	2340694,01	Картометрический метод	1,4	Закрепление отсутствует
172	-	-	480260,11	2340696,43	Картометрический метод	1,4	Закрепление отсутствует
173	-	-	480247,74	2340704,47	Картометрический метод	1,4	Закрепление отсутствует
174	-	-	480242,46	2340709,24	Картометрический метод	1,4	Закрепление отсутствует
175	-	-	480241,22	2340712,24	Картометрический метод	1,4	Закрепление отсутствует
176	-	-	480242,85	2340717,95	Картометрический метод	1,4	Закрепление отсутствует
177	-	-	480247,62	2340723,59	Картометрический метод	1,4	Закрепление отсутствует
178	-	-	480247,54	2340728,80	Картометрический метод	1,4	Закрепление отсутствует
179	-	-	480249,30	2340732,66	Картометрический метод	1,4	Закрепление отсутствует
180	-	-	480247,56	2340737,35	Картометрический метод	1,4	Закрепление отсутствует
181	-	-	480224,65	2340743,07	Картометрический метод	1,4	Закрепление отсутствует
182	-	-	480213,84	2340755,00	Картометрический метод	1,4	Закрепление отсутствует
183	-	-	480212,32	2340761,90	Картометрический метод	1,4	Закрепление отсутствует
184	-	-	480214,73	2340778,20	Картометрический метод	1,4	Закрепление отсутствует
185	-	-	480209,82	2340782,76	Картометрический метод	1,4	Закрепление отсутствует
186	-	-	480198,54	2340784,87	Картометрический метод	1,4	Закрепление отсутствует
187	-	-	480183,70	2340782,98	Картометрический метод	1,4	Закрепление отсутствует
188	-	-	480170,20	2340777,54	Картометрический метод	1,4	Закрепление отсутствует
189	-	-	480159,08	2340770,55	Картометрический метод	1,4	Закрепление отсутствует
190	-	-	480118,88	2340787,76	Картометрический метод	1,4	Закрепление отсутствует
191	-	-	480068,13	2340805,61	Картометрический метод	1,4	Закрепление отсутствует
192	-	-	480054,94	2340813,53	Картометрический метод	1,4	Закрепление отсутствует
193	-	-	480051,96	2340819,72	Картометрический метод	1,4	Закрепление отсутствует
194	-	-	480032,05	2340824,98	Картометрический метод	1,4	Закрепление отсутствует

Сведения о местоположении измененных (уточненных) границ объекта							
1. Система координат МСК-47 зона 2							
2. Сведения о характерных точках границ объекта							
Обозначение характерных точек границ	Существующие координаты, м		Измененные (уточненные) координаты, м		Метод определения координат характерной точки	Средняя квадратическая погрешность положения характерной точки (Мп), м	Описание обозначения точки на местности (при наличии)
	X	Y	X	Y			
195	-	-	480010,33	2340834,19	Картометрический метод	1,4	Закрепление отсутствует
196	-	-	479973,80	2340841,70	Картометрический метод	1,4	Закрепление отсутствует
197	-	-	479915,72	2340862,22	Картометрический метод	1,4	Закрепление отсутствует
198	-	-	479835,53	2340900,24	Картометрический метод	1,4	Закрепление отсутствует
199	-	-	479797,39	2340854,42	Картометрический метод	1,4	Закрепление отсутствует
200	-	-	479756,40	2340864,44	Картометрический метод	1,4	Закрепление отсутствует
201	-	-	479748,42	2340856,24	Картометрический метод	1,4	Закрепление отсутствует
202	-	-	479736,79	2340839,34	Картометрический метод	1,4	Закрепление отсутствует
203	-	-	479733,05	2340842,17	Картометрический метод	1,4	Закрепление отсутствует
204	-	-	479685,16	2340849,53	Картометрический метод	1,4	Закрепление отсутствует
205	-	-	479669,89	2340857,78	Картометрический метод	1,4	Закрепление отсутствует
206	-	-	479655,68	2340863,00	Картометрический метод	1,4	Закрепление отсутствует
207	-	-	479629,63	2340877,53	Картометрический метод	1,4	Закрепление отсутствует
208	-	-	479602,76	2340898,47	Картометрический метод	1,4	Закрепление отсутствует
209	-	-	479518,97	2340937,64	Картометрический метод	1,4	Закрепление отсутствует
210	-	-	479497,95	2340941,51	Картометрический метод	1,4	Закрепление отсутствует
211	-	-	479495,03	2340945,33	Картометрический метод	1,4	Закрепление отсутствует
212	-	-	479494,78	2340951,37	Картометрический метод	1,4	Закрепление отсутствует
213	-	-	479505,36	2340960,02	Картометрический метод	1,4	Закрепление отсутствует
214	-	-	479530,73	2340973,68	Картометрический метод	1,4	Закрепление отсутствует
215	-	-	479544,49	2341014,89	Картометрический метод	1,4	Закрепление отсутствует
216	-	-	479526,69	2341028,62	Картометрический метод	1,4	Закрепление отсутствует
217	-	-	479513,65	2341035,33	Картометрический метод	1,4	Закрепление отсутствует
218	-	-	479499,36	2341036,40	Картометрический метод	1,4	Закрепление отсутствует
219	-	-	479483,34	2341028,48	Картометрический метод	1,4	Закрепление отсутствует
220	-	-	479479,10	2341024,05	Картометрический метод	1,4	Закрепление отсутствует
221	-	-	479469,82	2341003,52	Картометрический метод	1,4	Закрепление отсутствует
222	-	-	479453,17	2341008,35	Картометрический метод	1,4	Закрепление отсутствует
223	-	-	479444,71	2341016,87	Картометрический метод	1,4	Закрепление отсутствует
224	-	-	479437,87	2341026,33	Картометрический метод	1,4	Закрепление отсутствует
225	-	-	479436,40	2341032,77	Картометрический метод	1,4	Закрепление отсутствует

Сведения о местоположении измененных (уточненных) границ объекта							
1. Система координат МСК-47 зона 2							
2. Сведения о характерных точках границ объекта							
Обозначение характерных точек границ	Существующие координаты, м		Измененные (уточненные) координаты, м		Метод определения координат характерной точки	Средняя квадратическая погрешность положения характерной точки (Мп), м	Описание обозначения точки на местности (при наличии)
	X	Y	X	Y			
226	-	-	479439,23	2341043,93	Картометрический метод	1,4	Закрепление отсутствует
227	-	-	479445,87	2341054,03	Картометрический метод	1,4	Закрепление отсутствует
228	-	-	479451,43	2341058,71	Картометрический метод	1,4	Закрепление отсутствует
229	-	-	479469,57	2341066,31	Картометрический метод	1,4	Закрепление отсутствует
230	-	-	479472,17	2341068,17	Картометрический метод	1,4	Закрепление отсутствует
231	-	-	479473,20	2341071,37	Картометрический метод	1,4	Закрепление отсутствует
232	-	-	479458,78	2341116,41	Картометрический метод	1,4	Закрепление отсутствует
233	-	-	479456,15	2341115,65	Картометрический метод	1,4	Закрепление отсутствует
234	-	-	479446,50	2341113,75	Картометрический метод	1,4	Закрепление отсутствует
235	-	-	479424,34	2341114,93	Картометрический метод	1,4	Закрепление отсутствует
236	-	-	479415,66	2341111,74	Картометрический метод	1,4	Закрепление отсутствует
237	-	-	479396,38	2341099,64	Картометрический метод	1,4	Закрепление отсутствует
238	-	-	479389,12	2341108,16	Картометрический метод	1,4	Закрепление отсутствует
239	-	-	479421,46	2341126,45	Картометрический метод	1,4	Закрепление отсутствует
240	-	-	479460,67	2341147,04	Картометрический метод	1,4	Закрепление отсутствует
241	-	-	479462,21	2341159,09	Картометрический метод	1,4	Закрепление отсутствует
242	-	-	479458,70	2341163,04	Картометрический метод	1,4	Закрепление отсутствует
243	-	-	479450,69	2341163,65	Картометрический метод	1,4	Закрепление отсутствует
244	-	-	479438,00	2341159,93	Картометрический метод	1,4	Закрепление отсутствует
245	-	-	479428,00	2341159,30	Картометрический метод	1,4	Закрепление отсутствует
246	-	-	479414,30	2341167,63	Картометрический метод	1,4	Закрепление отсутствует
247	-	-	479412,21	2341170,83	Картометрический метод	1,4	Закрепление отсутствует
248	-	-	479426,46	2341174,79	Картометрический метод	1,4	Закрепление отсутствует
249	-	-	479430,56	2341178,85	Картометрический метод	1,4	Закрепление отсутствует
250	-	-	479431,93	2341182,68	Картометрический метод	1,4	Закрепление отсутствует
251	-	-	479431,49	2341188,56	Картометрический метод	1,4	Закрепление отсутствует
252	-	-	479424,65	2341196,59	Картометрический метод	1,4	Закрепление отсутствует
253	-	-	479423,34	2341201,50	Картометрический метод	1,4	Закрепление отсутствует
254	-	-	479424,24	2341203,62	Картометрический метод	1,4	Закрепление отсутствует
255	-	-	479428,14	2341204,68	Картометрический метод	1,4	Закрепление отсутствует
256	-	-	479430,70	2341203,62	Картометрический метод	1,4	Закрепление отсутствует

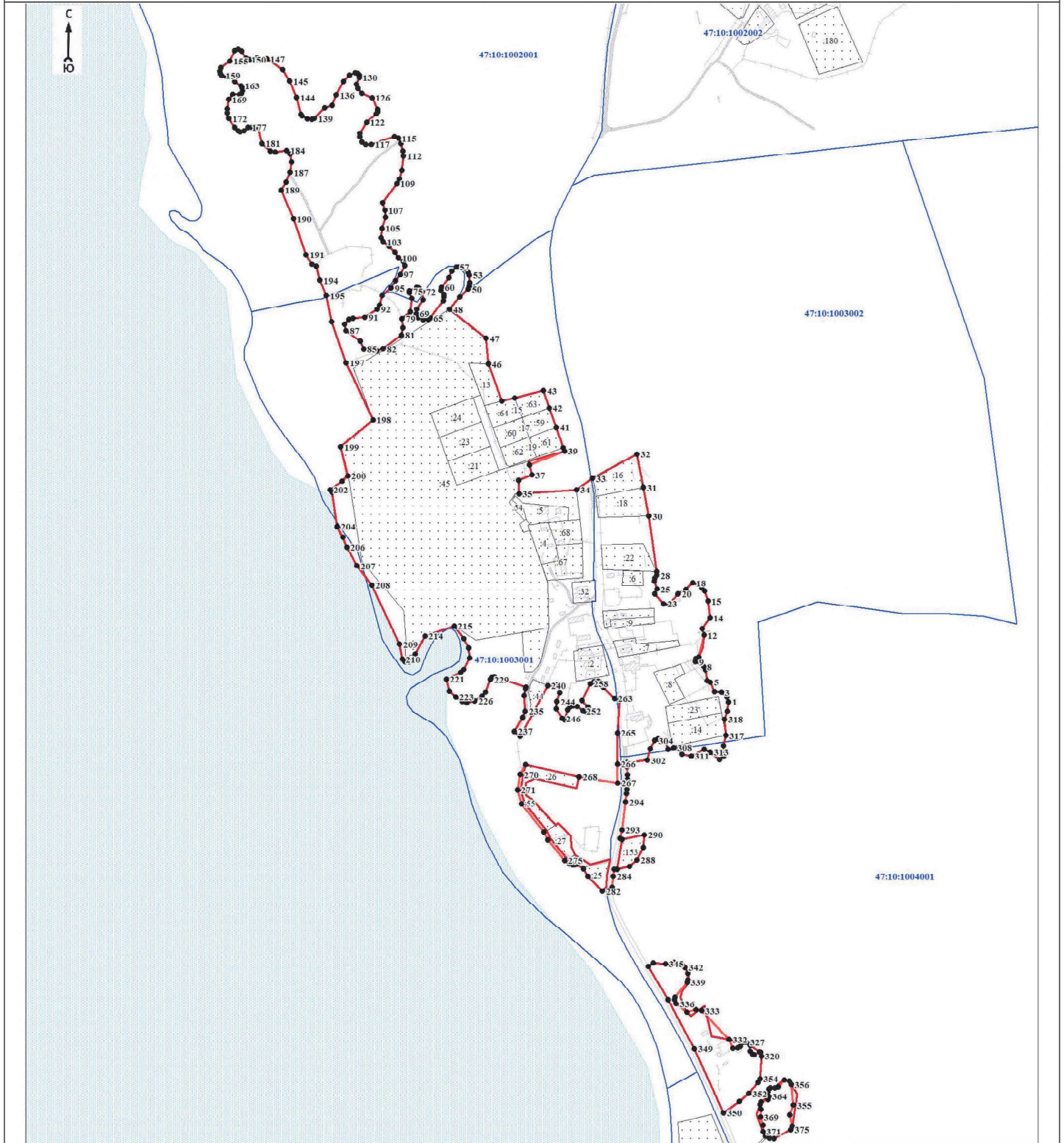
Сведения о местоположении измененных (уточненных) границ объекта							
1. Система координат МСК-47 зона 2							
2. Сведения о характерных точках границ объекта							
Обозначение характерных точек границ	Существующие координаты, м		Измененные (уточненные) координаты, м		Метод определения координат характерной точки	Средняя квадратическая погрешность положения характерной точки (Мп), м	Описание обозначения точки на местности (при наличии)
	X	Y	X	Y			
257	-	-	479439,31	2341195,30	Картометрический метод	1,4	Закрепление отсутствует
258	-	-	479463,37	2341207,17	Картометрический метод	1,4	Закрепление отсутствует
259	-	-	479466,12	2341212,04	Картометрический метод	1,4	Закрепление отсутствует
260	-	-	479466,97	2341218,33	Картометрический метод	1,4	Закрепление отсутствует
261	-	-	479465,75	2341221,22	Картометрический метод	1,4	Закрепление отсутствует
262	-	-	479458,52	2341225,11	Картометрический метод	1,4	Закрепление отсутствует
263	-	-	479442,70	2341241,22	Картометрический метод	1,4	Закрепление отсутствует
264	-	-	479439,31	2341248,12	Картометрический метод	1,4	Закрепление отсутствует
265	-	-	479394,28	2341245,62	Картометрический метод	1,4	Закрепление отсутствует
266	479350,41	2341245,48	479350,41	2341245,48	Картометрический метод	1,4	Закрепление отсутствует
267	479394,28	2341245,62	479323,63	2341245,69	Картометрический метод	1,4	Закрепление отсутствует
268	479439,31	2341248,12	479332,11	2341191,21	Картометрический метод	1,4	Закрепление отсутствует
269	479442,70	2341241,22	479349,63	2341115,45	Картометрический метод	1,4	Закрепление отсутствует
270	479458,52	2341225,11	479335,29	2341108,07	Картометрический метод	1,4	Закрепление отсутствует
271	479465,75	2341221,22	479313,96	2341104,34	Картометрический метод	1,4	Закрепление отсутствует
272	479466,97	2341218,33	479294,07	2341110,24	Картометрический метод	1,4	Закрепление отсутствует
273	479466,12	2341212,04	479254,26	2341141,64	Картометрический метод	1,4	Закрепление отсутствует
274	479463,37	2341207,17	479243,47	2341147,05	Картометрический метод	1,4	Закрепление отсутствует
275	479439,31	2341195,30	479214,77	2341170,61	Картометрический метод	1,4	Закрепление отсутствует
276	479428,14	2341204,68	479209,73	2341178,18	Картометрический метод	1,4	Закрепление отсутствует
277	479424,24	2341203,62	479208,33	2341181,92	Картометрический метод	1,4	Закрепление отсутствует
278	479423,34	2341201,50	479208,21	2341184,79	Картометрический метод	1,4	Закрепление отсутствует
279	479424,65	2341196,59	479209,01	2341187,80	Картометрический метод	1,4	Закрепление отсутствует
280	479431,49	2341188,56	479202,47	2341197,11	Картометрический метод	1,4	Закрепление отсутствует
281	479431,93	2341182,68	479192,21	2341203,60	Картометрический метод	1,4	Закрепление отсутствует
282	479430,56	2341178,85	479170,94	2341224,15	Картометрический метод	1,4	Закрепление отсутствует
283	479426,46	2341174,79	479177,02	2341237,71	Картометрический метод	1,4	Закрепление отсутствует
284	479412,21	2341170,83	479192,17	2341239,37	Картометрический метод	1,4	Закрепление отсутствует
285	479414,30	2341167,63	479201,72	2341240,86	Картометрический метод	1,4	Закрепление отсутствует
286	479428,00	2341159,30	479202,26	2341244,72	Картометрический метод	1,4	Закрепление отсутствует
287	479438,00	2341159,93	479206,42	2341262,18	Картометрический метод	1,4	Закрепление отсутствует

Сведения о местоположении измененных (уточненных) границ объекта							
1. Система координат МСК-47 зона 2							
2. Сведения о характерных точках границ объекта							
Обозначение характерных точек границ	Существующие координаты, м		Измененные (уточненные) координаты, м		Метод определения координат характерной точки	Средняя квадратическая погрешность положения характерной точки (Мп), м	Описание обозначения точки на местности (при наличии)
	X	Y	X	Y			
288	479450,69	2341163,65	479215,39	2341273,13	Картометрический метод	1,4	Закрепление отсутствует
289	479458,70	2341163,04	479232,42	2341282,29	Картометрический метод	1,4	Закрепление отсутствует
290	479462,21	2341159,09	479250,51	2341283,63	Картометрический метод	1,4	Закрепление отсутствует
291	479460,67	2341147,04	479244,16	2341251,84	Картометрический метод	1,4	Закрепление отсутствует
292	479421,46	2341126,45	479244,94	2341249,42	Картометрический метод	1,4	Закрепление отсутствует
293	479389,12	2341108,16	479257,40	2341251,61	Картометрический метод	1,4	Закрепление отсутствует
294	479396,38	2341099,64	479296,74	2341256,93	Картометрический метод	1,4	Закрепление отсутствует
295	479416,59	2341112,08	479308,60	2341258,32	Картометрический метод	1,4	Закрепление отсутствует
296	479424,34	2341114,93	479314,63	2341258,82	Картометрический метод	1,4	Закрепление отсутствует
297	479446,50	2341113,75	479321,82	2341259,29	Картометрический метод	1,4	Закрепление отсутствует
298	479456,15	2341115,65	479328,23	2341259,39	Картометрический метод	1,4	Закрепление отсутствует
299	479458,78	2341116,41	479334,86	2341259,51	Картометрический метод	1,4	Закрепление отсутствует
300	479473,20	2341071,37	479345,67	2341259,26	Картометрический метод	1,4	Закрепление отсутствует
301	479472,17	2341068,17	479352,07	2341259,15	Картометрический метод	1,4	Закрепление отсутствует
302	-	-	479355,54	2341287,81	Картометрический метод	1,4	Закрепление отсутствует
303	-	-	479371,80	2341291,72	Картометрический метод	1,4	Закрепление отсутствует
304	-	-	479383,40	2341298,19	Картометрический метод	1,4	Закрепление отсутствует
305	-	-	479385,96	2341303,29	Картометрический метод	1,4	Закрепление отсутствует
306	-	-	479382,03	2341313,69	Картометрический метод	1,4	Закрепление отсутствует
307	-	-	479371,37	2341316,80	Картометрический метод	1,4	Закрепление отсутствует
308	-	-	479373,41	2341324,63	Картометрический метод	1,4	Закрепление отсутствует
309	-	-	479372,83	2341330,38	Картометрический метод	1,4	Закрепление отсутствует
310	-	-	479363,78	2341336,30	Картометрический метод	1,4	Закрепление отсутствует
311	-	-	479361,36	2341349,68	Картометрический метод	1,4	Закрепление отсутствует
312	-	-	479370,98	2341368,03	Картометрический метод	1,4	Закрепление отсутствует
313	-	-	479367,12	2341376,40	Картометрический метод	1,4	Закрепление отсутствует
314	-	-	479356,09	2341389,65	Картометрический метод	1,4	Закрепление отсутствует
315	-	-	479360,38	2341395,14	Картометрический метод	1,4	Закрепление отсутствует
316	-	-	479376,14	2341395,21	Картометрический метод	1,4	Закрепление отсутствует
317	-	-	479390,36	2341398,47	Картометрический метод	1,4	Закрепление отсутствует
318	-	-	479413,06	2341396,66	Картометрический метод	1,4	Закрепление отсутствует

Сведения о местоположении измененных (уточненных) границ объекта							
1. Система координат МСК-47 зона 2							
2. Сведения о характерных точках границ объекта							
Обозначение характерных точек границ	Существующие координаты, м		Измененные (уточненные) координаты, м		Метод определения координат характерной точки	Средняя квадратическая погрешность положения характерной точки (Мп), м	Описание обозначения точки на местности (при наличии)
	X	Y	X	Y			
319	479424,20	2341400,71	479424,20	2341400,71	Картометрический метод	1,4	Закрепление отсутствует
1	479352,07	2341259,15	479437,55	2341402,54	Картометрический метод	1,4	Закрепление отсутствует
320	479216,88	2341174,07	478938,67	2341448,81	Картометрический метод	1,4	Закрепление отсутствует
321	479245,20	2341150,77	478944,06	2341447,86	Картометрический метод	1,4	Закрепление отсутствует
322	479256,02	2341145,38	478944,91	2341446,42	Картометрический метод	1,4	Закрепление отсутствует
323	479295,44	2341114,11	478940,67	2341438,40	Картометрический метод	1,4	Закрепление отсутствует
324	479313,71	2341108,74	478941,15	2341436,45	Картометрический метод	1,4	Закрепление отсутствует
325	479334,09	2341112,48	478945,14	2341432,99	Картометрический метод	1,4	Закрепление отсутствует
326	479349,63	2341115,45	478953,63	2341432,80	Картометрический метод	1,4	Закрепление отсутствует
327	479332,11	2341191,21	478958,09	2341427,40	Картометрический метод	1,4	Закрепление отсутствует
328	479316,04	2341187,75	478957,83	2341423,35	Картометрический метод	1,4	Закрепление отсутствует
329	479330,17	2341128,81	478952,61	2341419,22	Картометрический метод	1,4	Закрепление отсутствует
330	479323,38	2341115,52	478950,23	2341415,39	Картометрический метод	1,4	Закрепление отсутствует
331	479307,00	2341116,11	478949,94	2341408,39	Картометрический метод	1,4	Закрепление отсутствует
332	479299,98	2341125,20	478962,06	2341403,24	Картометрический метод	1,4	Закрепление отсутствует
333	479264,21	2341158,04	479002,51	2341364,30	Картометрический метод	1,4	Закрепление отсутствует
334	479266,61	2341161,77	479004,25	2341356,13	Картометрический метод	1,4	Закрепление отсутствует
335	479249,53	2341179,55	479000,44	2341343,33	Картометрический метод	1,4	Закрепление отсутствует
336	479232,74	2341180,99	479012,28	2341328,38	Картометрический метод	1,4	Закрепление отсутствует
337	479222,24	2341185,42	479018,06	2341325,96	Картометрический метод	1,4	Закрепление отсутствует
338	479209,09	2341207,45	479021,26	2341326,95	Картометрический метод	1,4	Закрепление отсутствует
339	479215,88	2341235,34	479042,79	2341343,93	Картометрический метод	1,4	Закрепление отсутствует
340	479195,19	2341231,26	479046,17	2341345,09	Картометрический метод	1,4	Закрепление отсутствует
341	479176,71	2341229,82	479054,82	2341344,72	Картометрический метод	1,4	Закрепление отсутствует
342	479170,94	2341224,15	479063,74	2341340,81	Картометрический метод	1,4	Закрепление отсутствует
343	479192,21	2341203,60	479067,37	2341337,19	Картометрический метод	1,4	Закрепление отсутствует
344	479202,47	2341197,11	479070,81	2341325,11	Картометрический метод	1,4	Закрепление отсутствует
345	-	-	479068,60	2341313,15	Картометрический метод	1,4	Закрепление отсутствует
346	-	-	479069,80	2341295,99	Картометрический метод	1,4	Закрепление отсутствует
347	-	-	479064,83	2341289,33	Картометрический метод	1,4	Закрепление отсутствует
348	-	-	479017,96	2341317,05	Картометрический метод	1,4	Закрепление

Сведения о местоположении измененных (уточненных) границ объекта							
1. Система координат МСК-47 зона 2							
2. Сведения о характерных точках границ объекта							
Обозначение характерных точек границ	Существующие координаты, м		Измененные (уточненные) координаты, м		Метод определения координат характерной точки	Средняя квадратическая погрешность положения характерной точки (Mf), м	Описание обозначения точки на местности (при наличии)
	X	Y	X	Y			
					метод		отсутствует
349	-	-	478948,92	2341354,06	Картометрический метод	1,4	Закрепление отсутствует
350	-	-	478858,76	2341395,22	Картометрический метод	1,4	Закрепление отсутствует
351	-	-	478874,75	2341417,95	Картометрический метод	1,4	Закрепление отсутствует
352	-	-	478886,00	2341431,12	Картометрический метод	1,4	Закрепление отсутствует
353	-	-	478901,64	2341444,36	Картометрический метод	1,4	Закрепление отсутствует
354	-	-	478906,29	2341446,89	Картометрический метод	1,4	Закрепление отсутствует
320	479216,88	2341174,07	478938,67	2341448,81	Картометрический метод	1,4	Закрепление отсутствует
355	479244,15	2341251,83	478869,66	2341494,09	Картометрический метод	1,4	Закрепление отсутствует
356	479250,51	2341283,63	478898,25	2341490,86	Картометрический метод	1,4	Закрепление отсутствует
357	479232,42	2341282,29	478903,46	2341488,38	Картометрический метод	1,4	Закрепление отсутствует
358	479215,39	2341273,13	478904,86	2341481,55	Картометрический метод	1,4	Закрепление отсутствует
359	479206,42	2341262,18	478894,84	2341473,12	Картометрический метод	1,4	Закрепление отсутствует
360	479202,26	2341244,72	478893,39	2341468,18	Картометрический метод	1,4	Закрепление отсутствует
361	-	-	478893,87	2341461,88	Картометрический метод	1,4	Закрепление отсутствует
362	-	-	478892,48	2341459,85	Картометрический метод	1,4	Закрепление отсутствует
363	-	-	478889,02	2341457,97	Картометрический метод	1,4	Закрепление отсутствует
364	-	-	478881,83	2341459,37	Картометрический метод	1,4	Закрепление отсутствует
365	-	-	478877,29	2341457,82	Картометрический метод	1,4	Закрепление отсутствует
366	-	-	478873,97	2341448,19	Картометрический метод	1,4	Закрепление отсутствует
367	-	-	478870,94	2341446,82	Картометрический метод	1,4	Закрепление отсутствует
368	-	-	478863,77	2341448,33	Картометрический метод	1,4	Закрепление отсутствует
369	-	-	478852,96	2341447,44	Картометрический метод	1,4	Закрепление отсутствует
370	-	-	478840,95	2341450,91	Картометрический метод	1,4	Закрепление отсутствует
371	-	-	478832,19	2341450,81	Картометрический метод	1,4	Закрепление отсутствует
372	-	-	478825,87	2341454,74	Картометрический метод	1,4	Закрепление отсутствует
373	-	-	478823,12	2341459,98	Картометрический метод	1,4	Закрепление отсутствует
374	-	-	478822,75	2341466,59	Картометрический метод	1,4	Закрепление отсутствует
375	-	-	478835,04	2341490,64	Картометрический метод	1,4	Закрепление отсутствует
376	-	-	478839,62	2341492,29	Картометрический метод	1,4	Закрепление отсутствует
377	-	-	478855,82	2341488,62	Картометрический метод	1,4	Закрепление отсутствует

План границ объекта



Масштаб 1:5500

Используемые условные знаки и обозначения:

	- характерная точка границы объекта
	- уточняемая (изменяемая) часть границы объекта
	- существующая часть границы объекта, сведения о которой содержатся в Едином государственном реестре недвижимости
	- граница кадастрового квартала
	- граница муниципального образования
	- существующие границы земельного участка, имеющиеся в Едином государственном реестре недвижимости, сведения о которых достаточны для определения их местоположения
	- обозначение земельного участка, сведения о котором содержатся в Едином государственном реестре недвижимости
	- номер кадастрового квартала
	- область и номер выносного листа

Подпись _____

Дата " ____ " ____ 20 ____ г.

Место для оттиска печати (при наличии) лица, составившего описание местоположения границ объекта

ОПИСАНИЕ МЕСТОПОЛОЖЕНИЯ ГРАНИЦ

населённого пункта - деревня Потанино муниципального образования Потанинское сельское поселение Волховского
муниципального района Ленинградской области

(наименование объекта, местоположение границ которого описано (далее - объект)

Раздел 1

Сведения об объекте		
№ п/п	Характеристики объекта	Описание характеристик
1	2	3
1	Местоположение объекта	Ленинградская область, Волховский муниципальный район, Потанинское сельское поселение, деревня Потанино
2	Площадь объекта ± величина погрешности определения площади ($P \pm \Delta P$), м ²	1671522 ± 6335
3	Иные характеристики объекта	-

Раздел 2

Сведения о местоположении границ объекта					
1. Система координат -					
2. Сведения о характерных точках границ объекта					
Обозначение характерных точек границ	Координаты, м		Метод определения координат характерной точки	Средняя квадратическая погрешность положения характерной точки (Mт), м	Описание обозначения точки на местности (при наличии)
	X	Y			
1	2	3	4	5	6
-	-	-	-	-	-
3. Сведения о характерных точках части (частей) границы объекта					
Обозначение характерных точек части границы	Координаты, м		Метод определения координат характерной точки	Средняя квадратическая погрешность положения характерной точки (Mт), м	Описание обозначения точки на местности (при наличии)
	X	Y			
1	2	3	4	5	6
-	-	-	-	-	-

Раздел 3

Сведения о местоположении измененных (уточненных) границ объекта							
1. Система координат МСК-47 зона 2							
2. Сведения о характерных точках границ объекта							
Обозначение характерных точек границ	Существующие координаты, м		Измененные (уточненные) координаты, м		Метод определения координат характерной точки	Средняя квадратическая погрешность положения характерной точки (Mт), м	Описание обозначения точки на местности (при наличии)
	X	Y	X	Y			
1	2	3	4	5	6	7	8
1	475135,93	2352912,30	476194,67	2351756,64	Картометрический метод	1,4	Закрепление отсутствует
2	-	-	476147,96	2351774,85	Картометрический метод	1,4	Закрепление отсутствует
3	-	-	476153,31	2351791,42	Картометрический метод	1,4	Закрепление отсутствует
4	-	-	476178,28	2351823,01	Картометрический метод	1,4	Закрепление отсутствует
5	-	-	476173,19	2351863,09	Картометрический метод	1,4	Закрепление отсутствует
6	-	-	476169,92	2351872,66	Картометрический метод	1,4	Закрепление отсутствует
7	-	-	476159,51	2351881,54	Картометрический метод	1,4	Закрепление отсутствует
8	-	-	476137,50	2351888,55	Картометрический метод	1,4	Закрепление отсутствует

1	2	3	4	5	6	7	8
9	-	-	476135,66	2351894,14	Картометрический метод	1,4	Закрепление отсутствует
10	-	-	476135,78	2351901,14	Картометрический метод	1,4	Закрепление отсутствует
11	-	-	476142,86	2351920,14	Картометрический метод	1,4	Закрепление отсутствует
12	-	-	476151,24	2351935,08	Картометрический метод	1,4	Закрепление отсутствует
13	-	-	476157,79	2351958,00	Картометрический метод	1,4	Закрепление отсутствует
14	-	-	476158,41	2351965,09	Картометрический метод	1,4	Закрепление отсутствует
15	-	-	476154,02	2351971,69	Картометрический метод	1,4	Закрепление отсутствует
16	-	-	476147,19	2351977,90	Картометрический метод	1,4	Закрепление отсутствует
17	-	-	476129,16	2351986,83	Картометрический метод	1,4	Закрепление отсутствует
18	-	-	476109,22	2351992,85	Картометрический метод	1,4	Закрепление отсутствует
19	-	-	476037,47	2352004,53	Картометрический метод	1,4	Закрепление отсутствует
20	-	-	476025,95	2352008,85	Картометрический метод	1,4	Закрепление отсутствует
21	-	-	476016,48	2352014,09	Картометрический метод	1,4	Закрепление отсутствует
22	-	-	475991,63	2352033,33	Картометрический метод	1,4	Закрепление отсутствует
23	-	-	475964,83	2352051,47	Картометрический метод	1,4	Закрепление отсутствует
24	-	-	475945,25	2352054,97	Картометрический метод	1,4	Закрепление отсутствует
25	-	-	475936,11	2352052,18	Картометрический метод	1,4	Закрепление отсутствует
26	-	-	475920,26	2352037,88	Картометрический метод	1,4	Закрепление отсутствует
27	-	-	475802,37	2351920,32	Картометрический метод	1,4	Закрепление отсутствует
28	-	-	475802,07	2351918,03	Картометрический метод	1,4	Закрепление отсутствует
29	-	-	475808,17	2351911,34	Картометрический метод	1,4	Закрепление отсутствует
30	-	-	475826,76	2351899,59	Картометрический метод	1,4	Закрепление отсутствует
31	-	-	475829,42	2351894,25	Картометрический метод	1,4	Закрепление отсутствует
32	-	-	475828,00	2351887,21	Картометрический метод	1,4	Закрепление отсутствует
33	-	-	475822,38	2351878,33	Картометрический метод	1,4	Закрепление отсутствует
34	-	-	475816,24	2351868,42	Картометрический метод	1,4	Закрепление отсутствует
35	-	-	475808,69	2351865,57	Картометрический метод	1,4	Закрепление отсутствует
36	-	-	475798,09	2351865,75	Картометрический метод	1,4	Закрепление отсутствует
37	-	-	475788,33	2351869,00	Картометрический метод	1,4	Закрепление отсутствует
38	-	-	475766,88	2351883,59	Картометрический метод	1,4	Закрепление отсутствует
39	-	-	475761,43	2351885,23	Картометрический метод	1,4	Закрепление отсутствует
40	-	-	475750,81	2351884,91	Картометрический метод	1,4	Закрепление отсутствует
41	-	-	475738,82	2351887,67	Картометрический метод	1,4	Закрепление отсутствует
42	-	-	475701,42	2351857,73	Картометрический метод	1,4	Закрепление отсутствует
43	-	-	475698,39	2351852,86	Картометрический метод	1,4	Закрепление отсутствует
44	-	-	475679,85	2351836,79	Картометрический метод	1,4	Закрепление отсутствует

1	2	3	4	5	6	7	8
45	-	-	475669,24	2351853,39	Картометрический метод	1,4	Закрепление отсутствует
46	-	-	475659,06	2351869,30	Картометрический метод	1,4	Закрепление отсутствует
47	-	-	475617,03	2351842,58	Картометрический метод	1,4	Закрепление отсутствует
48	-	-	475584,36	2351826,30	Картометрический метод	1,4	Закрепление отсутствует
49	-	-	475534,94	2351809,03	Картометрический метод	1,4	Закрепление отсутствует
50	-	-	475482,93	2351791,88	Картометрический метод	1,4	Закрепление отсутствует
51	-	-	475472,46	2351789,06	Картометрический метод	1,4	Закрепление отсутствует
52	-	-	475462,60	2351832,17	Картометрический метод	1,4	Закрепление отсутствует
53	-	-	475459,42	2351833,95	Картометрический метод	1,4	Закрепление отсутствует
54	-	-	475450,50	2351835,08	Картометрический метод	1,4	Закрепление отсутствует
55	-	-	475441,21	2351834,93	Картометрический метод	1,4	Закрепление отсутствует
56	-	-	475425,04	2351834,64	Картометрический метод	1,4	Закрепление отсутствует
57	-	-	475415,58	2351834,36	Картометрический метод	1,4	Закрепление отсутствует
58	-	-	475384,26	2351829,77	Картометрический метод	1,4	Закрепление отсутствует
59	-	-	475370,62	2351826,50	Картометрический метод	1,4	Закрепление отсутствует
60	-	-	475358,00	2351822,65	Картометрический метод	1,4	Закрепление отсутствует
61	-	-	475357,07	2351825,80	Картометрический метод	1,4	Закрепление отсутствует
62	-	-	475272,32	2351804,38	Картометрический метод	1,4	Закрепление отсутствует
63	-	-	475258,14	2351802,73	Картометрический метод	1,4	Закрепление отсутствует
64	-	-	475237,75	2351823,48	Картометрический метод	1,4	Закрепление отсутствует
65	-	-	475224,90	2351839,95	Картометрический метод	1,4	Закрепление отсутствует
66	-	-	475091,51	2351802,87	Картометрический метод	1,4	Закрепление отсутствует
67	-	-	475036,20	2351784,65	Картометрический метод	1,4	Закрепление отсутствует
68	-	-	474968,87	2351777,90	Картометрический метод	1,4	Закрепление отсутствует
69	-	-	474955,60	2351776,08	Картометрический метод	1,4	Закрепление отсутствует
70	-	-	474894,82	2351765,13	Картометрический метод	1,4	Закрепление отсутствует
71	-	-	474887,87	2351770,96	Картометрический метод	1,4	Закрепление отсутствует
72	-	-	474885,91	2351833,54	Картометрический метод	1,4	Закрепление отсутствует
73	-	-	474886,76	2351866,31	Картометрический метод	1,4	Закрепление отсутствует
74	-	-	474882,16	2351871,79	Картометрический метод	1,4	Закрепление отсутствует
75	-	-	474879,31	2351884,03	Картометрический метод	1,4	Закрепление отсутствует
76	-	-	474960,67	2351931,99	Картометрический метод	1,4	Закрепление отсутствует
77	-	-	475003,45	2351959,07	Картометрический метод	1,4	Закрепление отсутствует
78	-	-	475069,78	2352001,90	Картометрический метод	1,4	Закрепление отсутствует
79	-	-	475169,86	2352071,54	Картометрический метод	1,4	Закрепление отсутствует
80	-	-	475256,09	2352136,29	Картометрический метод	1,4	Закрепление отсутствует

1	2	3	4	5	6	7	8
81	-	-	475296,00	2352168,41	Картометрический метод	1,4	Закрепление отсутствует
82	-	-	475367,66	2352227,62	Картометрический метод	1,4	Закрепление отсутствует
83	-	-	475416,38	2352270,85	Картометрический метод	1,4	Закрепление отсутствует
84	-	-	475395,63	2352296,62	Картометрический метод	1,4	Закрепление отсутствует
85	-	-	475386,98	2352317,93	Картометрический метод	1,4	Закрепление отсутствует
86	-	-	475369,89	2352342,74	Картометрический метод	1,4	Закрепление отсутствует
87	-	-	475354,96	2352357,64	Картометрический метод	1,4	Закрепление отсутствует
88	-	-	475347,18	2352369,21	Картометрический метод	1,4	Закрепление отсутствует
89	-	-	475342,75	2352384,03	Картометрический метод	1,4	Закрепление отсутствует
90	-	-	475341,09	2352413,73	Картометрический метод	1,4	Закрепление отсутствует
91	-	-	475338,25	2352426,17	Картометрический метод	1,4	Закрепление отсутствует
92	-	-	475334,62	2352434,26	Картометрический метод	1,4	Закрепление отсутствует
93	-	-	475289,50	2352494,57	Картометрический метод	1,4	Закрепление отсутствует
94	-	-	475260,80	2352521,40	Картометрический метод	1,4	Закрепление отсутствует
95	-	-	475231,03	2352535,98	Картометрический метод	1,4	Закрепление отсутствует
96	-	-	475228,42	2352549,01	Картометрический метод	1,4	Закрепление отсутствует
97	-	-	475233,84	2352567,18	Картометрический метод	1,4	Закрепление отсутствует
98	-	-	475230,57	2352609,36	Картометрический метод	1,4	Закрепление отсутствует
99	-	-	475234,28	2352664,57	Картометрический метод	1,4	Закрепление отсутствует
100	-	-	475245,37	2352668,67	Картометрический метод	1,4	Закрепление отсутствует
101	-	-	475249,61	2352670,95	Картометрический метод	1,4	Закрепление отсутствует
102	-	-	475246,37	2352672,08	Картометрический метод	1,4	Закрепление отсутствует
103	-	-	475238,41	2352687,03	Картометрический метод	1,4	Закрепление отсутствует
104	-	-	475236,14	2352709,93	Картометрический метод	1,4	Закрепление отсутствует
105	-	-	475225,75	2352740,78	Картометрический метод	1,4	Закрепление отсутствует
106	-	-	475212,59	2352755,72	Картометрический метод	1,4	Закрепление отсутствует
107	-	-	475199,92	2352770,66	Картометрический метод	1,4	Закрепление отсутствует
108	-	-	475193,59	2352783,82	Картометрический метод	1,4	Закрепление отсутствует
109	-	-	475193,59	2352800,39	Картометрический метод	1,4	Закрепление отсутствует
110	-	-	475198,29	2352822,80	Картометрический метод	1,4	Закрепление отсутствует
111	-	-	475202,21	2352830,27	Картометрический метод	1,4	Закрепление отсутствует
112	-	-	475202,20	2352849,11	Картометрический метод	1,4	Закрепление отсутствует
113	-	-	475200,56	2352857,73	Картометрический метод	1,4	Закрепление отсутствует
114	-	-	475193,09	2352862,27	Картометрический метод	1,4	Закрепление отсутствует
115	-	-	475175,89	2352863,40	Картометрический метод	1,4	Закрепление отсутствует
116	-	-	475171,34	2352869,74	Картометрический метод	1,4	Закрепление отсутствует

1	2	3	4	5	6	7	8
117	-	-	475162,73	2352879,48	Картометрический метод	1,4	Закрепление отсутствует
118	-	-	475147,79	2352880,13	Картометрический метод	1,4	Закрепление отсутствует
119	-	-	475138,68	2352884,02	Картометрический метод	1,4	Закрепление отсутствует
120	-	-	475136,42	2352891,00	Картометрический метод	1,4	Закрепление отсутствует
121	-	-	475136,42	2352902,38	Картометрический метод	1,4	Закрепление отсутствует
122	-	-	475134,90	2352910,83	Картометрический метод	1,4	Закрепление отсутствует
123	475119,23	2352888,44	475119,23	2352888,44	Картометрический метод	1,4	Закрепление отсутствует
124	475112,57	2352869,63	475112,57	2352869,63	Картометрический метод	1,4	Закрепление отсутствует
125	475093,67	2352832,85	475093,67	2352832,85	Картометрический метод	1,4	Закрепление отсутствует
126	475091,76	2352826,12	475091,76	2352826,12	Картометрический метод	1,4	Закрепление отсутствует
127	475093,17	2352810,74	475093,17	2352810,74	Картометрический метод	1,4	Закрепление отсутствует
128	475095,21	2352805,05	475095,21	2352805,05	Картометрический метод	1,4	Закрепление отсутствует
129	475108,36	2352790,44	475108,36	2352790,44	Картометрический метод	1,4	Закрепление отсутствует
130	475125,86	2352765,80	475125,86	2352765,80	Картометрический метод	1,4	Закрепление отсутствует
131	475149,84	2352701,14	475149,84	2352701,14	Картометрический метод	1,4	Закрепление отсутствует
132	475151,99	2352660,39	475151,99	2352660,39	Картометрический метод	1,4	Закрепление отсутствует
133	475151,34	2352652,82	475151,34	2352652,82	Картометрический метод	1,4	Закрепление отсутствует
134	475147,87	2352644,78	475147,87	2352644,78	Картометрический метод	1,4	Закрепление отсутствует
135	475143,42	2352639,27	475143,42	2352639,27	Картометрический метод	1,4	Закрепление отсутствует
136	475129,97	2352631,67	475129,97	2352631,67	Картометрический метод	1,4	Закрепление отсутствует
137	475118,33	2352617,79	475118,33	2352617,79	Картометрический метод	1,4	Закрепление отсутствует
138	475114,51	2352615,35	475114,51	2352615,35	Картометрический метод	1,4	Закрепление отсутствует
139	475107,22	2352611,39	475107,22	2352611,39	Картометрический метод	1,4	Закрепление отсутствует
140	475064,49	2352596,31	475064,49	2352596,31	Картометрический метод	1,4	Закрепление отсутствует
141	475052,06	2352594,08	475052,06	2352594,08	Картометрический метод	1,4	Закрепление отсутствует
142	475016,98	2352597,37	475016,98	2352597,37	Картометрический метод	1,4	Закрепление отсутствует
143	474993,15	2352601,75	474993,15	2352601,75	Картометрический метод	1,4	Закрепление отсутствует
144	474976,27	2352602,52	474976,27	2352602,52	Картометрический метод	1,4	Закрепление отсутствует
145	474951,67	2352600,84	474951,67	2352600,84	Картометрический метод	1,4	Закрепление отсутствует
146	474937,93	2352596,06	474937,93	2352596,06	Картометрический метод	1,4	Закрепление отсутствует
147	474927,39	2352577,82	474927,39	2352577,82	Картометрический метод	1,4	Закрепление отсутствует
148	474926,03	2352569,67	474926,03	2352569,67	Картометрический метод	1,4	Закрепление отсутствует
149	474928,99	2352566,83	474928,99	2352566,83	Картометрический метод	1,4	Закрепление отсутствует
150	474944,26	2352563,33	474944,26	2352563,33	Картометрический метод	1,4	Закрепление отсутствует
151	474948,45	2352558,75	474948,45	2352558,75	Картометрический метод	1,4	Закрепление отсутствует
152	474950,13	2352536,14	474950,13	2352536,14	Картометрический метод	1,4	Закрепление отсутствует

1	2	3	4	5	6	7	8
153	474955,21	2352513,69	474955,21	2352513,69	Картометрический метод	1,4	Закрепление отсутствует
154	474947,42	2352498,72	474947,42	2352498,72	Картометрический метод	1,4	Закрепление отсутствует
155	474945,35	2352488,40	474945,35	2352488,40	Картометрический метод	1,4	Закрепление отсутствует
156	474934,55	2352466,67	474934,55	2352466,67	Картометрический метод	1,4	Закрепление отсутствует
157	474910,27	2352426,12	474910,27	2352426,12	Картометрический метод	1,4	Закрепление отсутствует
158	474909,17	2352410,86	474909,17	2352410,86	Картометрический метод	1,4	Закрепление отсутствует
159	474907,41	2352407,14	474907,41	2352407,14	Картометрический метод	1,4	Закрепление отсутствует
160	474889,71	2352389,83	474889,71	2352389,83	Картометрический метод	1,4	Закрепление отсутствует
161	474886,28	2352384,88	474886,28	2352384,88	Картометрический метод	1,4	Закрепление отсутствует
162	474880,61	2352361,40	474880,61	2352361,40	Картометрический метод	1,4	Закрепление отсутствует
163	474869,38	2352336,89	474869,38	2352336,89	Картометрический метод	1,4	Закрепление отсутствует
164	474865,42	2352324,95	474865,42	2352324,95	Картометрический метод	1,4	Закрепление отсутствует
165	474860,98	2352319,65	474860,98	2352319,65	Картометрический метод	1,4	Закрепление отсутствует
166	474853,77	2352315,28	474853,77	2352315,28	Картометрический метод	1,4	Закрепление отсутствует
167	474846,94	2352294,66	474846,94	2352294,66	Картометрический метод	1,4	Закрепление отсутствует
168	474838,20	2352285,15	474838,20	2352285,15	Картометрический метод	1,4	Закрепление отсутствует
169	474821,13	2352282,12	474821,13	2352282,12	Картометрический метод	1,4	Закрепление отсутствует
170	474808,94	2352278,07	474808,94	2352278,07	Картометрический метод	1,4	Закрепление отсутствует
171	474804,49	2352274,77	474804,49	2352274,77	Картометрический метод	1,4	Закрепление отсутствует
172	474792,64	2352260,69	474792,64	2352260,69	Картометрический метод	1,4	Закрепление отсутствует
173	474768,16	2352251,10	474768,16	2352251,10	Картометрический метод	1,4	Закрепление отсутствует
174	474763,75	2352247,90	474749,63	2352237,63	Картометрический метод	1,4	Закрепление отсутствует
175	474738,77	2352227,60	474738,77	2352227,60	Картометрический метод	1,4	Закрепление отсутствует
176	474715,35	2352219,05	474715,35	2352219,05	Картометрический метод	1,4	Закрепление отсутствует
177	474704,21	2352205,25	474704,21	2352205,25	Картометрический метод	1,4	Закрепление отсутствует
178	474695,81	2352198,92	474695,81	2352198,92	Картометрический метод	1,4	Закрепление отсутствует
179	474666,65	2352191,94	474666,65	2352191,94	Картометрический метод	1,4	Закрепление отсутствует
180	474657,31	2352186,56	474657,31	2352186,56	Картометрический метод	1,4	Закрепление отсутствует
181	474635,96	2352170,82	474635,96	2352170,82	Картометрический метод	1,4	Закрепление отсутствует
182	474624,81	2352155,43	474625,06	2352155,60	Картометрический метод	1,4	Закрепление отсутствует
183	474610,49	2352145,34	474610,49	2352145,34	Картометрический метод	1,4	Закрепление отсутствует
184	474608,64	2352142,22	474608,64	2352142,22	Картометрический метод	1,4	Закрепление отсутствует
185	474609,04	2352137,79	474609,04	2352137,79	Картометрический метод	1,4	Закрепление отсутствует
186	474607,51	2352133,65	474607,56	2352133,66	Картометрический метод	1,4	Закрепление отсутствует
187	474588,96	2352130,10	474588,96	2352130,10	Картометрический метод	1,4	Закрепление отсутствует
188	474586,15	2352127,73	474586,15	2352127,73	Картометрический метод	1,4	Закрепление отсутствует

1	2	3	4	5	6	7	8
189	474568,53	2352101,92	474564,07	2352095,39	Картометрический метод	1,4	Закрепление отсутствует
190	474563,50	2352094,85	474554,96	2352086,70	Картометрический метод	1,4	Закрепление отсутствует
191	474540,37	2352067,54	474540,37	2352067,54	Картометрический метод	1,4	Закрепление отсутствует
192	474518,95	2352021,91	474523,60	2352033,66	Картометрический метод	1,4	Закрепление отсутствует
193	474502,35	2351979,98	474502,35	2351979,98	Картометрический метод	1,4	Закрепление отсутствует
194	474500,92	2351968,22	474500,92	2351968,22	Картометрический метод	1,4	Закрепление отсутствует
195	474504,01	2351952,47	474504,01	2351952,47	Картометрический метод	1,4	Закрепление отсутствует
196	474506,43	2351873,88	474506,43	2351873,88	Картометрический метод	1,4	Закрепление отсутствует
197	474505,10	2351866,52	474505,10	2351866,52	Картометрический метод	1,4	Закрепление отсутствует
198	474512,16	2351840,77	474499,97	2351859,45	Картометрический метод	1,4	Закрепление отсутствует
199	474530,15	2351814,57	474499,65	2351854,86	Картометрический метод	1,4	Закрепление отсутствует
200	474566,83	2351793,09	474501,89	2351844,24	Картометрический метод	1,4	Закрепление отсутствует
201	474618,48	2351734,12	474508,89	2351826,51	Картометрический метод	1,4	Закрепление отсутствует
202	474736,15	2351800,37	474508,61	2351820,31	Картометрический метод	1,4	Закрепление отсутствует
203	-	-	474511,21	2351809,38	Картометрический метод	1,4	Закрепление отсутствует
204	-	-	474517,16	2351801,70	Картометрический метод	1,4	Закрепление отсутствует
205	-	-	474521,76	2351799,38	Картометрический метод	1,4	Закрепление отсутствует
206	-	-	474557,69	2351787,95	Картометрический метод	1,4	Закрепление отсутствует
207	-	-	474562,46	2351785,22	Картометрический метод	1,4	Закрепление отсутствует
208	-	-	474586,89	2351754,38	Картометрический метод	1,4	Закрепление отсутствует
209	-	-	474614,02	2351728,03	Картометрический метод	1,4	Закрепление отсутствует
210	474765,77	2351817,92	474765,77	2351817,92	Картометрический метод	1,4	Закрепление отсутствует
211	474774,25	2351803,92	474774,25	2351803,92	Картометрический метод	1,4	Закрепление отсутствует
212	474740,73	2351784,32	474740,73	2351784,32	Картометрический метод	1,4	Закрепление отсутствует
213	474719,94	2351776,56	474719,94	2351776,56	Картометрический метод	1,4	Закрепление отсутствует
214	474678,97	2351752,23	474620,26	2351717,72	Картометрический метод	1,4	Закрепление отсутствует
215	474624,66	2351720,29	474626,93	2351703,81	Картометрический метод	1,4	Закрепление отсутствует
216	-	-	474641,49	2351682,62	Картометрический метод	1,4	Закрепление отсутствует
217	-	-	474645,26	2351679,44	Картометрический метод	1,4	Закрепление отсутствует
218	474654,59	2351660,41	474654,59	2351660,41	Картометрический метод	1,4	Закрепление отсутствует
219	474661,60	2351625,24	474661,60	2351625,24	Картометрический метод	1,4	Закрепление отсутствует
220	474662,82	2351612,47	474662,82	2351612,47	Картометрический метод	1,4	Закрепление отсутствует
221	474667,29	2351600,75	474667,29	2351600,75	Картометрический метод	1,4	Закрепление отсутствует
222	474669,88	2351578,42	474669,88	2351578,42	Картометрический метод	1,4	Закрепление отсутствует
223	474668,36	2351569,18	474668,36	2351569,18	Картометрический метод	1,4	Закрепление отсутствует
224	474669,43	2351557,51	474669,43	2351557,51	Картометрический метод	1,4	Закрепление отсутствует

1	2	3	4	5	6	7	8
225	474665,02	2351542,10	474665,02	2351542,10	Картометрический метод	1,4	Закрепление отсутствует
226	474665,02	2351528,77	474665,02	2351528,77	Картометрический метод	1,4	Закрепление отсутствует
227	474661,69	2351517,12	474661,69	2351517,12	Картометрический метод	1,4	Закрепление отсутствует
228	474660,61	2351500,25	474660,61	2351500,25	Картометрический метод	1,4	Закрепление отсутствует
229	474644,27	2351446,62	474644,27	2351446,62	Картометрический метод	1,4	Закрепление отсутствует
230	474640,98	2351442,48	474640,98	2351442,48	Картометрический метод	1,4	Закрепление отсутствует
231	474630,72	2351437,13	474630,72	2351437,13	Картометрический метод	1,4	Закрепление отсутствует
232	474625,74	2351437,76	474625,74	2351437,76	Картометрический метод	1,4	Закрепление отсутствует
233	474619,00	2351441,17	474618,98	2351441,18	Картометрический метод	1,4	Закрепление отсутствует
234	474612,60	2351441,56	474612,60	2351441,56	Картометрический метод	1,4	Закрепление отсутствует
235	474603,65	2351438,47	474603,65	2351438,47	Картометрический метод	1,4	Закрепление отсутствует
236	474594,37	2351437,96	474593,62	2351437,92	Картометрический метод	1,4	Закрепление отсутствует
237	474583,92	2351435,80	474578,14	2351434,53	Картометрический метод	1,4	Закрепление отсутствует
238	474578,17	2351434,54	474574,26	2351428,39	Картометрический метод	1,4	Закрепление отсутствует
239	474566,02	2351421,06	474566,02	2351421,06	Картометрический метод	1,4	Закрепление отсутствует
240	474534,61	2351410,68	474534,61	2351410,68	Картометрический метод	1,4	Закрепление отсутствует
241	474522,77	2351402,89	474516,47	2351399,28	Картометрический метод	1,4	Закрепление отсутствует
242	474516,74	2351399,45	474491,63	2351373,17	Картометрический метод	1,4	Закрепление отсутствует
243	474491,17	2351371,41	474476,52	2351338,65	Картометрический метод	1,4	Закрепление отсутствует
244	474476,51	2351337,34	474466,88	2351328,07	Картометрический метод	1,4	Закрепление отсутствует
245	474464,65	2351325,17	474444,96	2351299,63	Картометрический метод	1,4	Закрепление отсутствует
246	474441,84	2351294,62	474428,87	2351273,83	Картометрический метод	1,4	Закрепление отсутствует
247	474400,86	2351241,36	474400,86	2351241,36	Картометрический метод	1,4	Закрепление отсутствует
248	474394,76	2351226,13	474394,76	2351226,13	Картометрический метод	1,4	Закрепление отсутствует
249	474388,70	2351220,50	474388,70	2351220,50	Картометрический метод	1,4	Закрепление отсутствует
250	474385,31	2351214,14	474385,31	2351214,14	Картометрический метод	1,4	Закрепление отсутствует
251	474388,06	2351210,71	474388,06	2351210,71	Картометрический метод	1,4	Закрепление отсутствует
252	474391,92	2351209,83	474391,92	2351209,83	Картометрический метод	1,4	Закрепление отсутствует
253	474392,56	2351206,31	474392,56	2351206,31	Картометрический метод	1,4	Закрепление отсутствует
254	474385,50	2351196,21	474385,50	2351196,21	Картометрический метод	1,4	Закрепление отсутствует
255	474370,26	2351180,39	474370,26	2351180,39	Картометрический метод	1,4	Закрепление отсутствует
256	474371,13	2351170,84	474371,13	2351170,84	Картометрический метод	1,4	Закрепление отсутствует
257	474368,28	2351152,34	474368,28	2351152,34	Картометрический метод	1,4	Закрепление отсутствует
258	474370,51	2351144,04	474370,51	2351144,04	Картометрический метод	1,4	Закрепление отсутствует
259	474369,98	2351132,45	474369,98	2351132,45	Картометрический метод	1,4	Закрепление отсутствует
260	474373,07	2351110,08	474373,07	2351110,08	Картометрический метод	1,4	Закрепление отсутствует

1	2	3	4	5	6	7	8
261	474373,54	2351076,43	474373,54	2351076,43	Картометрический метод	1,4	Закрепление отсутствует
262	474376,32	2351069,39	474376,32	2351069,39	Картометрический метод	1,4	Закрепление отсутствует
263	474382,29	2351064,22	474382,29	2351064,22	Картометрический метод	1,4	Закрепление отсутствует
264	474383,26	2351059,06	474383,26	2351059,06	Картометрический метод	1,4	Закрепление отсутствует
265	474382,24	2351054,10	474382,24	2351054,10	Картометрический метод	1,4	Закрепление отсутствует
266	474384,08	2351048,62	474384,08	2351048,62	Картометрический метод	1,4	Закрепление отсутствует
267	474382,88	2351030,75	474382,88	2351030,75	Картометрический метод	1,4	Закрепление отсутствует
268	474376,40	2351016,24	474376,40	2351016,24	Картометрический метод	1,4	Закрепление отсутствует
269	474376,48	2351004,71	474376,48	2351004,71	Картометрический метод	1,4	Закрепление отсутствует
270	474385,18	2350984,50	474385,18	2350984,50	Картометрический метод	1,4	Закрепление отсутствует
271	474386,24	2350974,93	474386,24	2350974,93	Картометрический метод	1,4	Закрепление отсутствует
272	474392,90	2350963,02	474392,90	2350963,02	Картометрический метод	1,4	Закрепление отсутствует
273	474395,32	2350954,50	474395,32	2350954,50	Картометрический метод	1,4	Закрепление отсутствует
274	474400,45	2350948,46	474400,45	2350948,45	Картометрический метод	1,4	Закрепление отсутствует
275	474408,69	2350933,77	474408,69	2350933,77	Картометрический метод	1,4	Закрепление отсутствует
276	474410,47	2350924,59	474410,47	2350924,59	Картометрический метод	1,4	Закрепление отсутствует
277	474405,76	2350904,87	474405,76	2350904,87	Картометрический метод	1,4	Закрепление отсутствует
278	474399,90	2350896,93	474399,90	2350896,93	Картометрический метод	1,4	Закрепление отсутствует
279	474390,67	2350876,84	474390,22	2350864,48	Картометрический метод	1,4	Закрепление отсутствует
280	474385,38	2350848,14	474385,39	2350848,16	Картометрический метод	1,4	Закрепление отсутствует
281	474387,90	2350834,92	474388,04	2350834,19	Картометрический метод	1,4	Закрепление отсутствует
282	474409,47	2350774,86	474409,47	2350774,86	Картометрический метод	1,4	Закрепление отсутствует
283	474413,65	2350756,85	474413,65	2350756,85	Картометрический метод	1,4	Закрепление отсутствует
284	474415,61	2350731,43	474415,62	2350731,43	Картометрический метод	1,4	Закрепление отсутствует
285	474412,67	2350717,56	474412,67	2350717,56	Картометрический метод	1,4	Закрепление отсутствует
286	474407,53	2350709,98	474407,53	2350709,98	Картометрический метод	1,4	Закрепление отсутствует
287	474405,44	2350703,96	474405,44	2350703,96	Картометрический метод	1,4	Закрепление отсутствует
288	474404,58	2350691,79	474404,58	2350691,79	Картометрический метод	1,4	Закрепление отсутствует
289	474397,07	2350674,12	474397,07	2350674,12	Картометрический метод	1,4	Закрепление отсутствует
290	474395,10	2350666,10	474395,10	2350666,10	Картометрический метод	1,4	Закрепление отсутствует
291	474391,75	2350662,64	474391,75	2350662,64	Картометрический метод	1,4	Закрепление отсутствует
292	474388,05	2350651,70	474388,05	2350651,70	Картометрический метод	1,4	Закрепление отсутствует
293	474386,80	2350641,65	474386,80	2350641,65	Картометрический метод	1,4	Закрепление отсутствует
294	474377,10	2350611,25	474377,10	2350611,25	Картометрический метод	1,4	Закрепление отсутствует
295	474375,46	2350590,40	474375,44	2350590,20	Картометрический метод	1,4	Закрепление отсутствует
296	474364,55	2350566,37	474364,55	2350566,37	Картометрический метод	1,4	Закрепление отсутствует

1	2	3	4	5	6	7	8
297	474350,32	2350551,00	474350,32	2350551,00	Картометрический метод	1,4	Закрепление отсутствует
298	474344,02	2350531,07	474344,02	2350531,07	Картометрический метод	1,4	Закрепление отсутствует
299	474344,08	2350513,41	474344,14	2350513,93	Картометрический метод	1,4	Закрепление отсутствует
300	474342,55	2350501,10	474342,55	2350501,10	Картометрический метод	1,4	Закрепление отсутствует
301	474334,71	2350490,50	474334,67	2350490,44	Картометрический метод	1,4	Закрепление отсутствует
302	474336,93	2350477,29	474337,08	2350477,62	Картометрический метод	1,4	Закрепление отсутствует
303	474334,30	2350471,45	474334,30	2350471,45	Картометрический метод	1,4	Закрепление отсутствует
304	474325,88	2350462,41	474325,88	2350462,41	Картометрический метод	1,4	Закрепление отсутствует
305	474326,34	2350457,09	474326,34	2350457,09	Картометрический метод	1,4	Закрепление отсутствует
306	474317,81	2350427,42	474317,78	2350427,44	Картометрический метод	1,4	Закрепление отсутствует
307	474315,14	2350411,24	474315,14	2350411,24	Картометрический метод	1,4	Закрепление отсутствует
308	474316,94	2350375,82	474316,94	2350375,82	Картометрический метод	1,4	Закрепление отсутствует
309	474318,02	2350373,37	474318,02	2350373,37	Картометрический метод	1,4	Закрепление отсутствует
310	474322,62	2350371,06	474322,62	2350371,06	Картометрический метод	1,4	Закрепление отсутствует
311	474324,73	2350364,46	474324,73	2350364,46	Картометрический метод	1,4	Закрепление отсутствует
312	474323,89	2350339,37	474323,89	2350339,37	Картометрический метод	1,4	Закрепление отсутствует
313	474318,54	2350309,79	474318,54	2350309,79	Картометрический метод	1,4	Закрепление отсутствует
314	474329,00	2350319,81	474329,00	2350319,81	Картометрический метод	1,4	Закрепление отсутствует
315	474334,52	2350322,26	474334,52	2350322,26	Картометрический метод	1,4	Закрепление отсутствует
316	474362,27	2350327,11	474362,27	2350327,11	Картометрический метод	1,4	Закрепление отсутствует
317	474400,28	2350341,80	474400,28	2350341,80	Картометрический метод	1,4	Закрепление отсутствует
318	474431,82	2350403,43	474431,82	2350403,43	Картометрический метод	1,4	Закрепление отсутствует
319	474440,79	2350416,14	474440,79	2350416,14	Картометрический метод	1,4	Закрепление отсутствует
320	474450,02	2350420,82	474450,02	2350420,82	Картометрический метод	1,4	Закрепление отсутствует
321	474456,65	2350421,32	474456,65	2350421,32	Картометрический метод	1,4	Закрепление отсутствует
322	474475,39	2350417,26	474475,39	2350417,26	Картометрический метод	1,4	Закрепление отсутствует
323	474495,81	2350417,44	474495,81	2350417,44	Картометрический метод	1,4	Закрепление отсутствует
324	474501,46	2350420,29	474501,46	2350420,29	Картометрический метод	1,4	Закрепление отсутствует
325	474506,59	2350427,46	474506,59	2350427,46	Картометрический метод	1,4	Закрепление отсутствует
326	474518,39	2350455,86	474518,39	2350455,86	Картометрический метод	1,4	Закрепление отсутствует
327	474523,21	2350462,65	474523,21	2350462,65	Картометрический метод	1,4	Закрепление отсутствует
328	474524,97	2350470,47	474524,97	2350470,47	Картометрический метод	1,4	Закрепление отсутствует
329	474524,71	2350473,78	474524,71	2350473,78	Картометрический метод	1,4	Закрепление отсутствует
330	474522,83	2350476,17	474522,83	2350476,17	Картометрический метод	1,4	Закрепление отсутствует
331	474487,99	2350478,56	474504,37	2350477,44	Картометрический метод	1,4	Закрепление отсутствует
332	474471,29	2350483,23	474490,52	2350479,26	Картометрический метод	1,4	Закрепление отсутствует

1	2	3	4	5	6	7	8
333	474465,67	2350483,08	474486,70	2350488,80	Картометрический метод	1,4	Закрепление отсутствует
334	474463,43	2350479,88	474454,87	2350490,71	Картометрический метод	1,4	Закрепление отсутствует
335	474463,31	2350475,18	474450,32	2350481,55	Картометрический метод	1,4	Закрепление отсутствует
336	474460,41	2350475,32	474450,36	2350479,74	Картометрический метод	1,4	Закрепление отсутствует
337	474441,36	2350472,58	474441,36	2350472,58	Картометрический метод	1,4	Закрепление отсутствует
338	474432,82	2350471,46	474432,82	2350471,46	Картометрический метод	1,4	Закрепление отсутствует
339	474428,58	2350472,96	474428,58	2350472,96	Картометрический метод	1,4	Закрепление отсутствует
340	474426,10	2350482,48	474426,10	2350482,48	Картометрический метод	1,4	Закрепление отсутствует
341	474415,57	2350486,35	474415,58	2350486,35	Картометрический метод	1,4	Закрепление отсутствует
342	474412,83	2350489,89	474412,83	2350489,89	Картометрический метод	1,4	Закрепление отсутствует
343	474413,55	2350494,86	474413,55	2350494,86	Картометрический метод	1,4	Закрепление отсутствует
344	474424,73	2350496,26	474424,73	2350496,26	Картометрический метод	1,4	Закрепление отсутствует
345	474446,97	2350492,44	474446,97	2350492,44	Картометрический метод	1,4	Закрепление отсутствует
346	474456,15	2350496,03	474456,15	2350496,03	Картометрический метод	1,4	Закрепление отсутствует
347	474489,11	2350494,53	474489,11	2350494,53	Картометрический метод	1,4	Закрепление отсутствует
348	474519,89	2350490,83	474519,89	2350490,83	Картометрический метод	1,4	Закрепление отсутствует
349	474532,03	2350487,27	474532,03	2350487,27	Картометрический метод	1,4	Закрепление отсутствует
350	474540,57	2350488,08	474540,57	2350488,08	Картометрический метод	1,4	Закрепление отсутствует
351	474547,20	2350517,01	474547,20	2350517,01	Картометрический метод	1,4	Закрепление отсутствует
352	474547,06	2350524,83	474547,06	2350524,83	Картометрический метод	1,4	Закрепление отсутствует
353	474545,15	2350529,22	474545,15	2350529,22	Картометрический метод	1,4	Закрепление отсутствует
354	474531,57	2350536,35	474531,57	2350536,35	Картометрический метод	1,4	Закрепление отсутствует
355	474516,53	2350540,34	474516,53	2350540,34	Картометрический метод	1,4	Закрепление отсутствует
356	474500,50	2350551,07	474500,50	2350551,07	Картометрический метод	1,4	Закрепление отсутствует
357	474496,87	2350559,65	474496,87	2350559,65	Картометрический метод	1,4	Закрепление отсутствует
358	474500,88	2350563,87	474500,88	2350563,87	Картометрический метод	1,4	Закрепление отсутствует
359	474504,48	2350563,71	474504,48	2350563,71	Картометрический метод	1,4	Закрепление отсутствует
360	474512,04	2350562,57	474512,04	2350562,57	Картометрический метод	1,4	Закрепление отсутствует
361	474527,97	2350556,33	474527,97	2350556,33	Картометрический метод	1,4	Закрепление отсутствует
362	474540,43	2350555,37	474540,43	2350555,37	Картометрический метод	1,4	Закрепление отсутствует
363	474545,27	2350553,73	474545,27	2350553,73	Картометрический метод	1,4	Закрепление отсутствует
364	474566,32	2350556,86	474566,32	2350556,86	Картометрический метод	1,4	Закрепление отсутствует
365	474570,31	2350628,12	474570,31	2350628,12	Картометрический метод	1,4	Закрепление отсутствует
366	474572,35	2350638,90	474572,35	2350638,90	Картометрический метод	1,4	Закрепление отсутствует
367	474573,78	2350651,13	474573,78	2350651,13	Картометрический метод	1,4	Закрепление отсутствует
368	474581,14	2350694,19	474581,14	2350694,19	Картометрический метод	1,4	Закрепление отсутствует

1	2	3	4	5	6	7	8
369	474587,32	2350731,71	474587,32	2350731,71	Картометрический метод	1,4	Закрепление отсутствует
370	474594,53	2350778,08	474594,53	2350778,08	Картометрический метод	1,4	Закрепление отсутствует
371	474599,98	2350805,40	474599,98	2350805,40	Картометрический метод	1,4	Закрепление отсутствует
372	474614,58	2350881,10	474614,58	2350881,10	Картометрический метод	1,4	Закрепление отсутствует
373	474627,45	2350951,72	474627,45	2350951,72	Картометрический метод	1,4	Закрепление отсутствует
374	474631,59	2350951,07	474631,59	2350951,07	Картометрический метод	1,4	Закрепление отсутствует
375	474642,58	2350949,26	474642,60	2350949,25	Картометрический метод	1,4	Закрепление отсутствует
376	474651,09	2350997,33	474651,10	2350997,32	Картометрический метод	1,4	Закрепление отсутствует
377	474656,85	2350997,16	474656,85	2350997,16	Картометрический метод	1,4	Закрепление отсутствует
378	474667,94	2350994,35	474667,94	2350994,35	Картометрический метод	1,4	Закрепление отсутствует
379	474676,72	2350982,75	474676,72	2350982,75	Картометрический метод	1,4	Закрепление отсутствует
380	474677,24	2350978,72	474677,24	2350978,72	Картометрический метод	1,4	Закрепление отсутствует
381	474636,78	2350844,41	474636,78	2350844,41	Картометрический метод	1,4	Закрепление отсутствует
382	474634,75	2350832,88	474634,75	2350832,88	Картометрический метод	1,4	Закрепление отсутствует
383	474631,55	2350810,99	474631,55	2350810,99	Картометрический метод	1,4	Закрепление отсутствует
384	474643,06	2350810,24	474635,97	2350775,62	Картометрический метод	1,4	Закрепление отсутствует
385	474702,61	2350800,39	474633,05	2350747,46	Картометрический метод	1,4	Закрепление отсутствует
386	474738,18	2350797,79	474654,22	2350747,86	Картометрический метод	1,4	Закрепление отсутствует
387	474742,51	2350816,38	474672,16	2350743,36	Картометрический метод	1,4	Закрепление отсутствует
388	474751,21	2350850,44	474733,68	2350747,90	Картометрический метод	1,4	Закрепление отсутствует
389	474755,65	2350862,63	474746,76	2350776,07	Картометрический метод	1,4	Закрепление отсутствует
390	474773,50	2350859,21	474750,76	2350780,49	Картометрический метод	1,4	Закрепление отсутствует
391	474783,80	2350914,60	474755,89	2350783,38	Картометрический метод	1,4	Закрепление отсутствует
392	474787,68	2350935,46	474777,04	2350806,07	Картометрический метод	1,4	Закрепление отсутствует
393	474786,94	2350935,60	474797,61	2350933,64	Картометрический метод	1,4	Закрепление отсутствует
394	474785,86	2350935,79	474798,61	2350939,07	Картометрический метод	1,4	Закрепление отсутствует
395	474786,86	2350941,24	474780,44	2350955,90	Картометрический метод	1,4	Закрепление отсутствует
396	474787,94	2350941,03	474762,75	2350971,21	Картометрический метод	1,4	Закрепление отсутствует
397	474788,04	2350941,02	474729,28	2350981,37	Картометрический метод	1,4	Закрепление отсутствует
398	474790,95	2350967,93	474689,42	2350988,23	Картометрический метод	1,4	Закрепление отсутствует
399	474778,51	2350969,30	474678,12	2350996,69	Картометрический метод	1,4	Закрепление отсутствует
400	474718,97	2350989,53	474676,52	2351003,87	Картометрический метод	1,4	Закрепление отсутствует
401	474677,10	2351001,69	474682,57	2351009,57	Картометрический метод	1,4	Закрепление отсутствует
402	474676,08	2351001,99	474707,13	2351007,87	Картометрический метод	1,4	Закрепление отсутствует
403	474680,32	2351024,43	474731,68	2351011,51	Картометрический метод	1,4	Закрепление отсутствует
404	474681,99	2351026,05	474751,44	2351018,03	Картометрический метод	1,4	Закрепление отсутствует

1	2	3	4	5	6	7	8
405	474718,02	2351019,31	474763,89	2351036,08	Картометрический метод	1,4	Закрепление отсутствует
406	474740,92	2351016,56	474779,31	2351095,01	Картометрический метод	1,4	Закрепление отсутствует
407	474754,28	2351025,68	474788,91	2351122,31	Картометрический метод	1,4	Закрепление отсутствует
408	474768,35	2351038,54	474804,21	2351133,29	Картометрический метод	1,4	Закрепление отсутствует
409	474779,45	2351045,04	474811,76	2351135,64	Картометрический метод	1,4	Закрепление отсутствует
410	474824,87	2351130,97	474824,87	2351130,97	Картометрический метод	1,4	Закрепление отсутствует
411	474836,20	2351127,38	474836,20	2351127,38	Картометрический метод	1,4	Закрепление отсутствует
412	474837,45	2351127,42	474837,45	2351127,42	Картометрический метод	1,4	Закрепление отсутствует
413	474842,68	2351127,55	474842,68	2351127,55	Картометрический метод	1,4	Закрепление отсутствует
414	474850,35	2351133,78	474850,35	2351133,78	Картометрический метод	1,4	Закрепление отсутствует
415	474860,71	2351139,43	474860,71	2351139,43	Картометрический метод	1,4	Закрепление отсутствует
416	474894,82	2351144,69	474894,82	2351144,69	Картометрический метод	1,4	Закрепление отсутствует
417	474904,90	2351148,36	474904,90	2351148,36	Картометрический метод	1,4	Закрепление отсутствует
418	474922,88	2351172,07	474921,24	2351142,30	Картометрический метод	1,4	Закрепление отсутствует
419	474966,46	2351191,06	474934,89	2351143,18	Картометрический метод	1,4	Закрепление отсутствует
420	474981,55	2351190,70	474957,56	2351150,76	Картометрический метод	1,4	Закрепление отсутствует
421	474984,26	2351190,07	474972,39	2351146,56	Картометрический метод	1,4	Закрепление отсутствует
422	475000,99	2351202,52	474994,69	2351157,35	Картометрический метод	1,4	Закрепление отсутствует
423	475005,63	2351212,18	474997,53	2351161,05	Картометрический метод	1,4	Закрепление отсутствует
424	475008,13	2351216,41	475014,41	2351182,91	Картометрический метод	1,4	Закрепление отсутствует
425	-	-	475021,32	2351186,14	Картометрический метод	1,4	Закрепление отсутствует
426	-	-	475026,58	2351190,04	Картометрический метод	1,4	Закрепление отсутствует
427	-	-	475012,05	2351205,75	Картометрический метод	1,4	Закрепление отсутствует
428	-	-	475009,00	2351208,48	Картометрический метод	1,4	Закрепление отсутствует
429	-	-	475007,62	2351214,25	Картометрический метод	1,4	Закрепление отсутствует
430	475009,18	2351218,19	475009,18	2351218,19	Картометрический метод	1,4	Закрепление отсутствует
431	475004,68	2351222,60	475004,68	2351222,60	Картометрический метод	1,4	Закрепление отсутствует
432	475011,63	2351230,19	475011,63	2351230,19	Картометрический метод	1,4	Закрепление отсутствует
433	475019,56	2351235,03	475019,56	2351235,03	Картометрический метод	1,4	Закрепление отсутствует
434	475047,55	2351247,48	475047,55	2351247,48	Картометрический метод	1,4	Закрепление отсутствует
435	475079,22	2351254,85	475079,22	2351254,85	Картометрический метод	1,4	Закрепление отсутствует
436	475097,81	2351260,71	475097,81	2351260,71	Картометрический метод	1,4	Закрепление отсутствует
437	475138,70	2351279,37	475138,70	2351279,37	Картометрический метод	1,4	Закрепление отсутствует
438	475150,49	2351289,75	475150,49	2351289,75	Картометрический метод	1,4	Закрепление отсутствует
439	475160,37	2351302,21	475160,37	2351302,21	Картометрический метод	1,4	Закрепление отсутствует
440	475166,41	2351307,14	475162,45	2351303,91	Картометрический метод	1,4	Закрепление отсутствует

1	2	3	4	5	6	7	8
441	-	-	475074,50	2351391,33	Картометрический метод	1,4	Закрепление отсутствует
442	475015,46	2351446,16	475015,46	2351446,16	Картометрический метод	1,4	Закрепление отсутствует
443	475048,84	2351447,34	475048,84	2351447,34	Картометрический метод	1,4	Закрепление отсутствует
444	475053,69	2351452,83	475053,69	2351452,83	Картометрический метод	1,4	Закрепление отсутствует
445	475053,91	2351457,43	475053,91	2351457,43	Картометрический метод	1,4	Закрепление отсутствует
446	475050,91	2351461,96	475050,91	2351461,96	Картометрический метод	1,4	Закрепление отсутствует
447	475048,16	2351467,77	475038,52	2351473,65	Картометрический метод	1,4	Закрепление отсутствует
448	475063,79	2351467,92	475036,69	2351481,63	Картометрический метод	1,4	Закрепление отсутствует
449	475071,94	2351484,04	475040,56	2351498,48	Картометрический метод	1,4	Закрепление отсутствует
450	475078,03	2351505,24	475075,27	2351506,16	Картометрический метод	1,4	Закрепление отсутствует
451	475116,79	2351503,78	475116,79	2351503,78	Картометрический метод	1,4	Закрепление отсутствует
452	475166,91	2351492,22	475166,91	2351492,22	Картометрический метод	1,4	Закрепление отсутствует
453	475229,11	2351481,68	475273,68	2351473,97	Картометрический метод	1,4	Закрепление отсутствует
454	475276,22	2351483,05	475294,74	2351458,58	Картометрический метод	1,4	Закрепление отсутствует
455	475287,52	2351480,62	475300,57	2351443,49	Картометрический метод	1,4	Закрепление отсутствует
456	475304,64	2351445,41	475307,45	2351428,35	Картометрический метод	1,4	Закрепление отсутствует
457	475306,20	2351416,01	475320,39	2351415,91	Картометрический метод	1,4	Закрепление отсутствует
458	475372,53	2351388,57	475382,67	2351397,27	Картометрический метод	1,4	Закрепление отсутствует
459	475411,45	2351389,36	475404,51	2351374,36	Картометрический метод	1,4	Закрепление отсутствует
460	475466,04	2351375,37	475444,35	2351366,25	Картометрический метод	1,4	Закрепление отсутствует
461	475567,42	2351320,03	475471,16	2351364,61	Картометрический метод	1,4	Закрепление отсутствует
462	475584,42	2351320,03	475511,79	2351348,99	Картометрический метод	1,4	Закрепление отсутствует
463	475634,23	2351342,96	475548,73	2351331,06	Картометрический метод	1,4	Закрепление отсутствует
464	475652,32	2351339,21	475576,20	2351319,43	Картометрический метод	1,4	Закрепление отсутствует
465	475651,29	2351324,88	475594,09	2351309,77	Картометрический метод	1,4	Закрепление отсутствует
466	475649,57	2351309,84	475605,12	2351319,34	Картометрический метод	1,4	Закрепление отсутствует
467	475638,84	2351288,64	475616,84	2351322,17	Картометрический метод	1,4	Закрепление отсутствует
468	475642,76	2351271,66	475631,01	2351322,18	Картометрический метод	1,4	Закрепление отсутствует
469	475795,77	2351172,09	475645,69	2351342,87	Картометрический метод	1,4	Закрепление отсутствует
470	475807,97	2351161,38	475669,49	2351330,12	Картометрический метод	1,4	Закрепление отсутствует
471	-	-	475671,40	2351311,95	Картометрический метод	1,4	Закрепление отсутствует
472	-	-	475675,49	2351285,27	Картометрический метод	1,4	Закрепление отсутствует
473	-	-	475669,13	2351275,04	Картометрический метод	1,4	Закрепление отсутствует
474	-	-	475779,54	2351176,42	Картометрический метод	1,4	Закрепление отсутствует
475	-	-	475786,48	2351175,00	Картометрический метод	1,4	Закрепление отсутствует
476	-	-	475791,55	2351176,28	Картометрический метод	1,4	Закрепление отсутствует

1	2	3	4	5	6	7	8
512	475755,76	2352136,31	475835,10	2352186,93	Картометрический метод	1,4	Закрепление отсутствует
513	-	-	475820,43	2352202,07	Картометрический метод	1,4	Закрепление отсутствует
514	-	-	475796,11	2352177,34	Картометрический метод	1,4	Закрепление отсутствует
515	-	-	475774,85	2352155,86	Картометрический метод	1,4	Закрепление отсутствует
516	-	-	475762,12	2352142,68	Картометрический метод	1,4	Закрепление отсутствует
517	-	-	475755,76	2352136,31	Картометрический метод	1,4	Закрепление отсутствует
518	475753,47	2352139,19	475753,47	2352139,19	Картометрический метод	1,4	Закрепление отсутствует
519	475752,59	2352146,32	475752,59	2352146,32	Картометрический метод	1,4	Закрепление отсутствует
520	475742,93	2352160,59	475742,93	2352160,59	Картометрический метод	1,4	Закрепление отсутствует
521	475733,99	2352166,30	475733,99	2352166,30	Картометрический метод	1,4	Закрепление отсутствует
522	475726,99	2352168,52	475726,99	2352168,52	Картометрический метод	1,4	Закрепление отсутствует
523	475707,37	2352168,91	475707,37	2352168,91	Картометрический метод	1,4	Закрепление отсутствует
524	475685,33	2352174,92	475685,33	2352174,92	Картометрический метод	1,4	Закрепление отсутствует
525	475678,83	2352175,11	475678,83	2352175,11	Картометрический метод	1,4	Закрепление отсутствует
526	475664,08	2352167,87	475664,08	2352167,87	Картометрический метод	1,4	Закрепление отсутствует
527	475656,90	2352162,00	475656,90	2352162,00	Картометрический метод	1,4	Закрепление отсутствует
528	475646,74	2352158,76	475646,74	2352158,76	Картометрический метод	1,4	Закрепление отсутствует
529	475636,78	2352159,51	475636,78	2352159,51	Картометрический метод	1,4	Закрепление отсутствует
530	475630,93	2352164,04	475631,11	2352163,88	Картометрический метод	1,4	Закрепление отсутствует
531	475612,32	2352183,45	475612,32	2352183,45	Картометрический метод	1,4	Закрепление отсутствует
532	475603,27	2352184,66	475603,27	2352184,66	Картометрический метод	1,4	Закрепление отсутствует
533	475562,88	2352181,60	475562,88	2352181,60	Картометрический метод	1,4	Закрепление отсутствует
534	475486,57	2352180,66	475486,57	2352180,66	Картометрический метод	1,4	Закрепление отсутствует
535	475514,27	2352116,00	475511,58	2352125,66	Картометрический метод	1,4	Закрепление отсутствует
536	475541,84	2352052,31	475484,21	2352098,17	Картометрический метод	1,4	Закрепление отсутствует
537	-	-	475462,24	2352079,28	Картометрический метод	1,4	Закрепление отсутствует
538	-	-	475414,50	2352038,21	Картометрический метод	1,4	Закрепление отсутствует
539	-	-	475543,63	2351938,50	Картометрический метод	1,4	Закрепление отсутствует
540	-	-	475557,46	2351974,51	Картометрический метод	1,4	Закрепление отсутствует
541	-	-	475578,42	2352010,10	Картометрический метод	1,4	Закрепление отсутствует
542	475589,87	2352026,39	475589,87	2352026,39	Картометрический метод	1,4	Закрепление отсутствует
543	475597,48	2352025,26	475597,48	2352025,26	Картометрический метод	1,4	Закрепление отсутствует
544	475617,25	2352016,32	475617,25	2352016,32	Картометрический метод	1,4	Закрепление отсутствует
545	475631,41	2352012,99	475631,41	2352012,99	Картометрический метод	1,4	Закрепление отсутствует
546	475646,29	2352005,91	475646,29	2352005,91	Картометрический метод	1,4	Закрепление отсутствует

1	2	3	4	5	6	7	8
547	475687,04	2351981,42	475687,04	2351981,42	Картометрический метод	1,4	Закрепление отсутствует
548	475702,33	2351974,52	475702,33	2351974,52	Картометрический метод	1,4	Закрепление отсутствует
549	475713,88	2351973,19	475713,88	2351973,19	Картометрический метод	1,4	Закрепление отсутствует
550	475720,49	2351975,10	475720,49	2351975,10	Картометрический метод	1,4	Закрепление отсутствует
551	475726,47	2351974,43	475726,47	2351974,43	Картометрический метод	1,4	Закрепление отсутствует
552	475747,83	2351962,45	475747,83	2351962,45	Картометрический метод	1,4	Закрепление отсутствует
553	475752,87	2351963,31	475752,87	2351963,31	Картометрический метод	1,4	Закрепление отсутствует
554	475760,06	2351967,19	475760,06	2351967,19	Картометрический метод	1,4	Закрепление отсутствует
555	475789,34	2351992,38	475789,34	2351992,38	Картометрический метод	1,4	Закрепление отсутствует
556	475799,21	2352002,02	475808,39	2351972,65	Картометрический метод	1,4	Закрепление отсутствует
557	475783,53	2352016,95	475862,26	2352037,24	Картометрический метод	1,4	Закрепление отсутствует
558	475770,35	2352029,48	475856,93	2352043,08	Картометрический метод	1,4	Закрепление отсутствует
559	475759,05	2352040,23	475857,06	2352043,22	Картометрический метод	1,4	Закрепление отсутствует
560	475777,55	2352066,61	475851,98	2352048,88	Картометрический метод	1,4	Закрепление отсутствует
561	475774,71	2352069,27	475852,50	2352052,09	Картометрический метод	1,4	Закрепление отсутствует
562	475774,09	2352069,97	475887,71	2352088,59	Картометрический метод	1,4	Закрепление отсутствует
563	475769,15	2352074,94	475899,93	2352101,33	Картометрический метод	1,4	Закрепление отсутствует
564	475759,28	2352084,46	475902,42	2352104,24	Картометрический метод	1,4	Закрепление отсутствует
565	475736,02	2352107,26	475910,61	2352113,22	Картометрический метод	1,4	Закрепление отсутствует
566	-	-	475895,16	2352128,20	Картометрический метод	1,4	Закрепление отсутствует
567	-	-	475871,82	2352150,94	Картометрический метод	1,4	Закрепление отсутствует
512	475755,76	2352136,31	475835,10	2352186,93	Картометрический метод	1,4	Закрепление отсутствует
568	474550,70	2351436,37	474576,09	2351687,15	Картометрический метод	1,4	Закрепление отсутствует
569	474543,41	2351434,61	474478,79	2351627,36	Картометрический метод	1,4	Закрепление отсутствует
570	474524,64	2351433,64	474463,70	2351566,16	Картометрический метод	1,4	Закрепление отсутствует
571	474507,50	2351422,01	474461,16	2351543,57	Картометрический метод	1,4	Закрепление отсутствует
572	474484,15	2351399,66	474456,35	2351532,07	Картометрический метод	1,4	Закрепление отсутствует
573	474476,78	2351387,28	474453,21	2351502,67	Картометрический метод	1,4	Закрепление отсутствует
574	474477,40	2351378,94	474447,55	2351477,61	Картометрический метод	1,4	Закрепление отсутствует
575	474479,13	2351377,16	474446,46	2351460,24	Картометрический метод	1,4	Закрепление отсутствует
576	474482,91	2351376,79	474467,59	2351453,86	Картометрический метод	1,4	Закрепление отсутствует
577	474489,03	2351388,12	474473,21	2351454,22	Картометрический метод	1,4	Закрепление отсутствует
578	474497,31	2351396,26	474501,67	2351465,44	Картометрический метод	1,4	Закрепление отсутствует
579	474513,09	2351406,45	474514,82	2351475,15	Картометрический метод	1,4	Закрепление отсутствует
580	474526,71	2351417,64	474522,35	2351504,44	Картометрический метод	1,4	Закрепление отсутствует

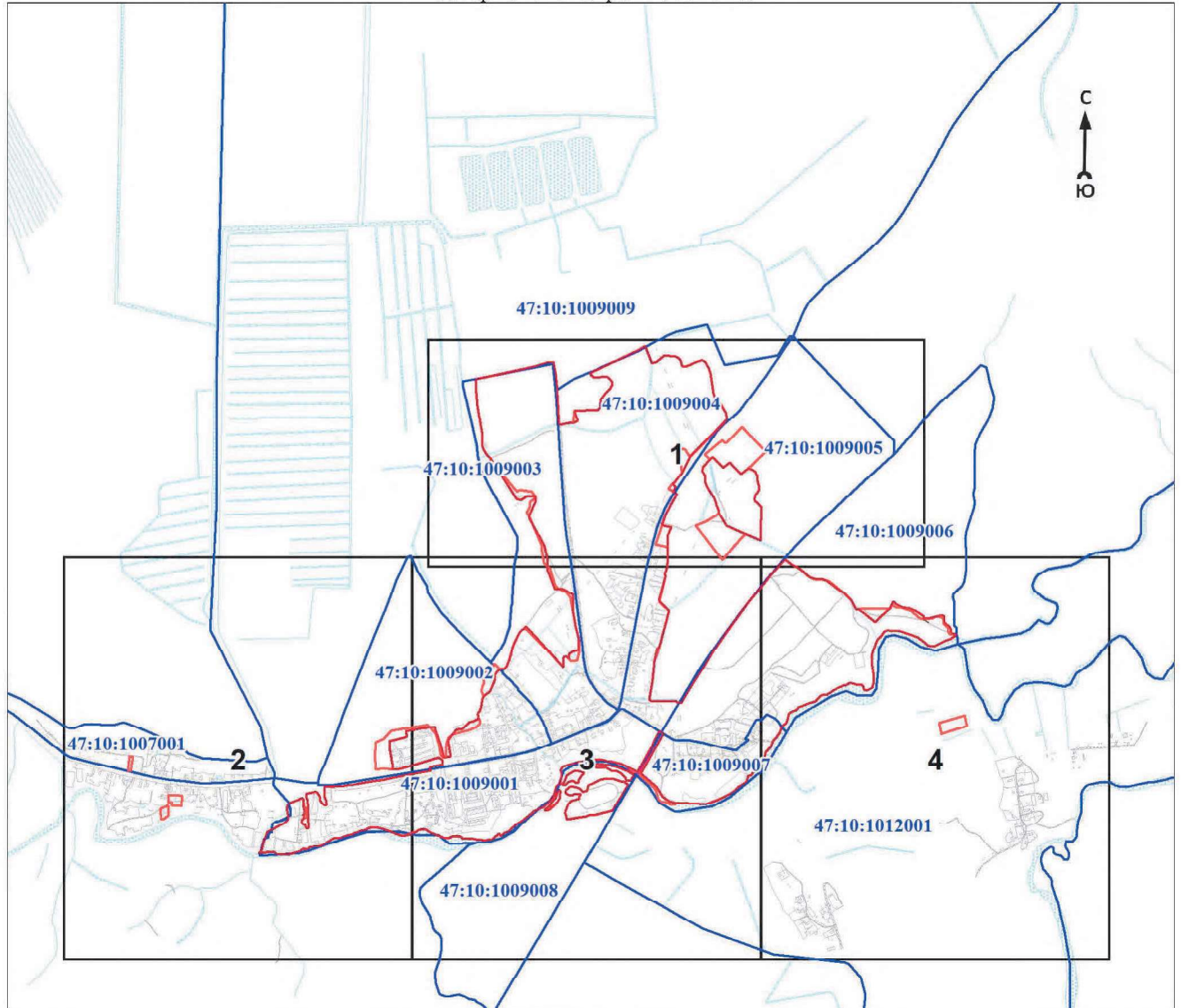
1	2	3	4	5	6	7	8
581	474544,71	2351423,84	474533,07	2351506,65	Картометрический метод	1,4	Закрепление отсутствует
582	474553,64	2351428,43	474538,67	2351510,80	Картометрический метод	1,4	Закрепление отсутствует
583	474553,14	2351433,06	474540,31	2351489,71	Картометрический метод	1,4	Закрепление отсутствует
584	-	-	474534,91	2351479,13	Картометрический метод	1,4	Закрепление отсутствует
585	-	-	474534,95	2351470,93	Картометрический метод	1,4	Закрепление отсутствует
586	-	-	474539,97	2351462,39	Картометрический метод	1,4	Закрепление отсутствует
587	-	-	474544,21	2351456,78	Картометрический метод	1,4	Закрепление отсутствует
588	-	-	474553,22	2351456,78	Картометрический метод	1,4	Закрепление отсутствует
589	-	-	474559,16	2351459,81	Картометрический метод	1,4	Закрепление отсутствует
590	-	-	474566,94	2351469,97	Картометрический метод	1,4	Закрепление отсутствует
591	-	-	474567,86	2351477,23	Картометрический метод	1,4	Закрепление отсутствует
592	-	-	474565,40	2351495,57	Картометрический метод	1,4	Закрепление отсутствует
593	-	-	474562,84	2351503,09	Картометрический метод	1,4	Закрепление отсутствует
594	-	-	474559,06	2351510,28	Картометрический метод	1,4	Закрепление отсутствует
595	-	-	474546,79	2351519,84	Картометрический метод	1,4	Закрепление отсутствует
596	-	-	474552,52	2351533,49	Картометрический метод	1,4	Закрепление отсутствует
597	-	-	474572,14	2351540,21	Картометрический метод	1,4	Закрепление отсутствует
598	-	-	474593,42	2351583,10	Картометрический метод	1,4	Закрепление отсутствует
599	-	-	474598,52	2351607,09	Картометрический метод	1,4	Закрепление отсутствует
600	-	-	474595,82	2351633,74	Картометрический метод	1,4	Закрепление отсутствует
601	-	-	474586,42	2351664,90	Картометрический метод	1,4	Закрепление отсутствует
602	-	-	474585,48	2351672,95	Картометрический метод	1,4	Закрепление отсутствует
568	474550,70	2351436,37	474576,09	2351687,15	Картометрический метод	1,4	Закрепление отсутствует
603	474617,32	2351523,44	474765,74	2352858,34	Картометрический метод	1,4	Закрепление отсутствует
604	474607,23	2351512,88	474764,60	2352854,48	Картометрический метод	1,4	Закрепление отсутствует
605	474594,78	2351505,04	474806,06	2352846,65	Картометрический метод	1,4	Закрепление отсутствует
606	474583,46	2351503,15	474830,01	2352930,26	Картометрический метод	1,4	Закрепление отсутствует
607	474580,67	2351501,18	474831,37	2352935,28	Картометрический метод	1,4	Закрепление отсутствует
608	474580,95	2351494,16	474833,62	2352942,81	Картометрический метод	1,4	Закрепление отсутствует
609	474587,36	2351485,47	474828,71	2352943,92	Картометрический метод	1,4	Закрепление отсутствует
610	474589,41	2351479,86	474823,57	2352945,08	Картометрический метод	1,4	Закрепление отсутствует
611	474586,08	2351466,10	474793,04	2352950,45	Картометрический метод	1,4	Закрепление отсутствует
612	474573,42	2351451,76	474786,42	2352928,08	Картометрический метод	1,4	Закрепление отсутствует
603	474617,32	2351523,44	474765,74	2352858,34	Картометрический метод	1,4	Закрепление отсутствует
613	474576,09	2351687,15	474643,74	2351641,87	Картометрический метод	1,4	Закрепление отсутствует

1	2	3	4	5	6	7	8
614	474478,79	2351627,36	474627,76	2351680,35	Картометрический метод	1,4	Закрепление отсутствует
615	474463,70	2351566,16	474612,69	2351707,55	Картометрический метод	1,4	Закрепление отсутствует
616	474461,16	2351543,57	474590,16	2351694,36	Картометрический метод	1,4	Закрепление отсутствует
617	474456,35	2351532,07	474590,05	2351683,06	Картометрический метод	1,4	Закрепление отсутствует
618	474453,21	2351502,67	474595,06	2351678,52	Картометрический метод	1,4	Закрепление отсутствует
619	474447,55	2351477,61	474599,54	2351678,22	Картометрический метод	1,4	Закрепление отсутствует
620	474446,46	2351460,24	474605,00	2351675,07	Картометрический метод	1,4	Закрепление отсутствует
621	474467,59	2351453,86	474617,53	2351662,19	Картометрический метод	1,4	Закрепление отсутствует
622	474473,21	2351454,22	474622,14	2351653,57	Картометрический метод	1,4	Закрепление отсутствует
623	474501,67	2351465,44	474625,60	2351643,70	Картометрический метод	1,4	Закрепление отсутствует
624	474514,82	2351475,15	474628,88	2351623,33	Картометрический метод	1,4	Закрепление отсутствует
625	474522,35	2351504,44	474637,84	2351607,00	Картометрический метод	1,4	Закрепление отсутствует
626	474533,07	2351506,65	474640,63	2351595,36	Картометрический метод	1,4	Закрепление отсутствует
627	474538,67	2351510,80	474638,20	2351579,56	Картометрический метод	1,4	Закрепление отсутствует
628	474540,31	2351489,71	474638,52	2351571,23	Картометрический метод	1,4	Закрепление отсутствует
629	474534,91	2351479,13	474643,70	2351563,88	Картометрический метод	1,4	Закрепление отсутствует
630	474534,95	2351470,93	474646,70	2351563,75	Картометрический метод	1,4	Закрепление отсутствует
631	474539,97	2351462,39	474653,38	2351570,05	Картометрический метод	1,4	Закрепление отсутствует
632	474544,21	2351456,78	474653,50	2351574,86	Картометрический метод	1,4	Закрепление отсутствует
633	474553,22	2351456,78	474649,88	2351614,06	Картометрический метод	1,4	Закрепление отсутствует
613	474576,09	2351687,15	474643,74	2351641,87	Картометрический метод	1,4	Закрепление отсутствует
634	474612,69	2351707,55	474594,78	2351505,04	Картометрический метод	1,4	Закрепление отсутствует
635	474590,16	2351694,36	474583,46	2351503,15	Картометрический метод	1,4	Закрепление отсутствует
636	474590,05	2351683,06	474580,67	2351501,18	Картометрический метод	1,4	Закрепление отсутствует
637	474595,06	2351678,52	474580,95	2351494,16	Картометрический метод	1,4	Закрепление отсутствует
638	474599,54	2351678,22	474587,36	2351485,47	Картометрический метод	1,4	Закрепление отсутствует
639	474605,00	2351675,07	474589,41	2351479,86	Картометрический метод	1,4	Закрепление отсутствует
640	474617,53	2351662,19	474586,08	2351466,10	Картометрический метод	1,4	Закрепление отсутствует
641	474622,14	2351653,57	474573,42	2351451,76	Картометрический метод	1,4	Закрепление отсутствует
642	474625,60	2351643,70	474574,54	2351443,49	Картометрический метод	1,4	Закрепление отсутствует
643	474628,88	2351623,33	474590,49	2351452,88	Картометрический метод	1,4	Закрепление отсутствует
644	474637,84	2351607,00	474606,79	2351459,04	Картометрический метод	1,4	Закрепление отсутствует
645	474640,63	2351595,36	474613,42	2351464,15	Картометрический метод	1,4	Закрепление отсутствует
646	474638,20	2351579,56	474624,88	2351480,45	Картометрический метод	1,4	Закрепление отсутствует
647	474638,52	2351571,23	474627,36	2351488,95	Картометрический метод	1,4	Закрепление отсутствует
648	474643,70	2351563,88	474625,42	2351505,66	Картометрический метод	1,4	Закрепление отсутствует

1	2	3	4	5	6	7	8
649	474646,70	2351563,75	474621,24	2351521,36	Картометрический метод	1,4	Закрепление отсутствует
650	474653,38	2351570,05	474619,82	2351523,33	Картометрический метод	1,4	Закрепление отсутствует
651	474653,50	2351574,86	474617,32	2351523,44	Картометрический метод	1,4	Закрепление отсутствует
652	474649,87	2351614,06	474607,23	2351512,88	Картометрический метод	1,4	Закрепление отсутствует
634	474612,69	2351707,55	474594,78	2351505,04	Картометрический метод	1,4	Закрепление отсутствует
653	-	-	474533,48	2350024,49	Картометрический метод	1,4	Закрепление отсутствует
654	-	-	474493,81	2350020,93	Картометрический метод	1,4	Закрепление отсутствует
655	-	-	474496,33	2349987,31	Картометрический метод	1,4	Закрепление отсутствует
656	-	-	474502,65	2349987,64	Картометрический метод	1,4	Закрепление отсутствует
657	-	-	474507,53	2349987,90	Картометрический метод	1,4	Закрепление отсутствует
658	-	-	474508,85	2349972,97	Картометрический метод	1,4	Закрепление отсутствует
659	-	-	474536,96	2349973,84	Картометрический метод	1,4	Закрепление отсутствует
660	-	-	474535,43	2349996,35	Картометрический метод	1,4	Закрепление отсутствует
661	-	-	474534,16	2350014,72	Картометрический метод	1,4	Закрепление отсутствует
653	-	-	474533,48	2350024,49	Картометрический метод	1,4	Закрепление отсутствует
662	-	-	474449,11	2349957,30	Картометрический метод	1,4	Закрепление отсутствует
663	-	-	474446,91	2349946,60	Картометрический метод	1,4	Закрепление отсутствует
664	-	-	474483,00	2349941,76	Картометрический метод	1,4	Закрепление отсутствует
665	-	-	474488,28	2349950,40	Картометрический метод	1,4	Закрепление отсутствует
666	-	-	474492,69	2349963,11	Картометрический метод	1,4	Закрепление отсутствует
667	-	-	474495,97	2349969,47	Картометрический метод	1,4	Закрепление отсутствует
668	-	-	474490,14	2349974,16	Картометрический метод	1,4	Закрепление отсутствует
669	-	-	474459,75	2349972,56	Картометрический метод	1,4	Закрепление отсутствует
662	-	-	474449,11	2349957,30	Картометрический метод	1,4	Закрепление отсутствует
670	-	-	474507,50	2351422,01	Картометрический метод	1,4	Закрепление отсутствует
671	-	-	474491,13	2351406,34	Картометрический метод	1,4	Закрепление отсутствует
672	-	-	474491,34	2351393,93	Картометрический метод	1,4	Закрепление отсутствует
673	-	-	474491,40	2351390,45	Картометрический метод	1,4	Закрепление отсутствует
674	-	-	474497,31	2351396,26	Картометрический метод	1,4	Закрепление отсутствует
675	-	-	474513,09	2351406,45	Картометрический метод	1,4	Закрепление отсутствует
676	-	-	474526,71	2351417,64	Картометрический метод	1,4	Закрепление отсутствует
677	-	-	474544,71	2351423,84	Картометрический метод	1,4	Закрепление отсутствует
678	-	-	474553,64	2351428,43	Картометрический метод	1,4	Закрепление отсутствует
679	-	-	474553,14	2351433,06	Картометрический метод	1,4	Закрепление отсутствует
680	-	-	474550,70	2351436,37	Картометрический метод	1,4	Закрепление отсутствует

План границ объекта

Обзорная схема границ объекта



Масштаб 1:25000

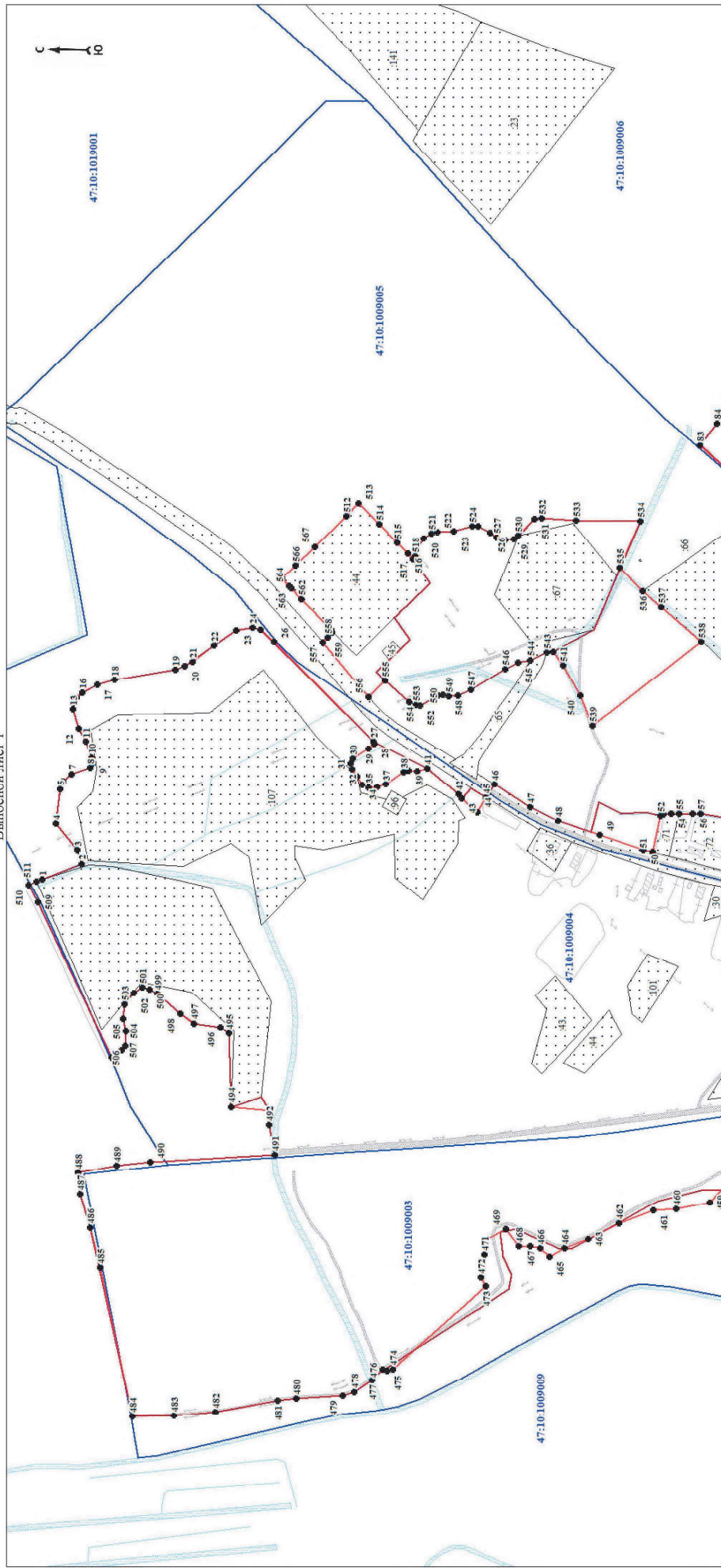
Используемые условные знаки и обозначения:

	- характерная точка границы объекта
	- уточняемая (изменяемая) часть границы объекта
	- существующая часть границы объекта, сведения о которой содержатся в Едином государственном реестре недвижимости
	- граница кадастрового квартала
	- граница муниципального образования
	- существующие границы земельного участка, имеющиеся в Едином государственном реестре недвижимости, сведения о которых достаточны для определения их местоположения
	- обозначение земельного участка, сведения о котором содержатся в Едином государственном реестре недвижимости
	- номер кадастрового квартала
	- область и номер выносного листа

Подпись _____

Дата « ____ » _____ 20 г.

Место для оттиска печати (при наличии) лица, составившего описание местоположения границ объекта



Масштаб 1:5000

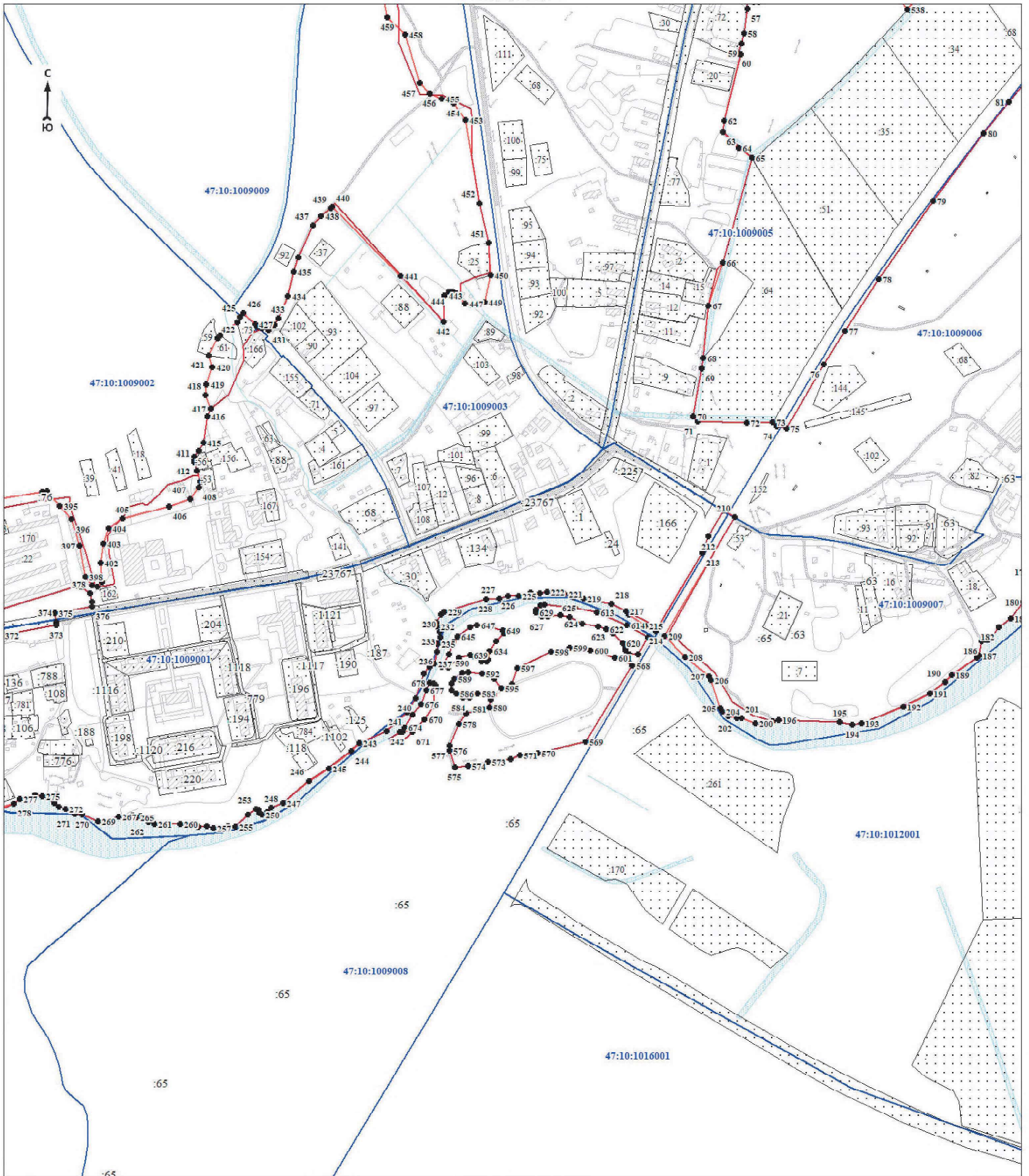
Условные знаки и обозначения представлены на обзорной схеме

Подпись _____

Дата « ____ » _____ 20 г.

Место для оттиска печати (при наличии) лица, составившего описание местоположения границ объекта

План границ объекта
Выносной лист 3



Масштаб 1:5000

Условные знаки и обозначения представлены на обзорной схеме

Подпись _____

Дата « » 20 г.

Место для оттиска печати (при наличии) лица, составившего описание местоположения границ объекта

ОПИСАНИЕ МЕСТОПОЛОЖЕНИЯ ГРАНИЦ
населённого пункта - деревня Самушкино муниципального образования Потанинское сельское поселение
Волховского муниципального района Ленинградской области
(наименование объекта, местоположение границ которого описано (далее - объект))

Раздел 1

Сведения об объекте		
№ п/п	Характеристики объекта	Описание характеристик
1	2	3
1	Местоположение объекта	Ленинградская область, Волховский муниципальный район, Потанинское сельское поселение, деревня Самушкино
2	Площадь объекта ± величина погрешности определения площади ($P \pm \Delta P$), м ²	339776 ± 2856
3	Иные характеристики объекта	-

Раздел 2

Сведения о местоположении границ объекта					
1. Система координат -					
2. Сведения о характерных точках границ объекта					
Обозначение характерных точек границ	Координаты, м		Метод определения координат характерной точки	Средняя квадратическая погрешность положения характерной точки (M), м	Описание обозначения точки на местности (при наличии)
	X	Y			
1	2	3	4	5	6
-	-	-	-	-	-
3. Сведения о характерных точках части (частей) границы объекта					
Обозначение характерных точек части границы	Координаты, м		Метод определения координат характерной точки	Средняя квадратическая погрешность положения характерной точки (M), м	Описание обозначения точки на местности (при наличии)
	X	Y			
1	2	3	4	5	6
-	-	-	-	-	-

Раздел 3

Сведения о местоположении измененных (уточненных) границ объекта							
1. Система координат МСК-29 зона 2							
2. Сведения о характерных точках границ объекта							
Обозначение характерных точек границ	Существующие координаты, м		Измененные (уточненные) координаты, м		Метод определения координат характерной точки	Средняя квадратическая погрешность положения характерной точки (M), м	Описание обозначения точки на местности (при наличии)
	X	Y	X	Y			
1	2	3	4	5	6	7	8
1	474435,73	2350008,48	474490,51	2350388,82	Картометрический метод	1,4	Закрепление отсутствует
2	474416,87	2350015,54	474453,65	2350378,31	Картометрический метод	1,4	Закрепление отсутствует
3	474393,26	2350027,11	474433,41	2350365,30	Картометрический метод	1,4	Закрепление отсутствует
4	474374,26	2350030,69	474421,02	2350351,22	Картометрический метод	1,4	Закрепление отсутствует
5	474348,48	2350031,16	474410,48	2350334,04	Картометрический метод	1,4	Закрепление отсутствует
6	474326,94	2350029,28	474401,24	2350325,71	Картометрический метод	1,4	Закрепление отсутствует
7	474292,03	2350016,86	474392,31	2350331,55	Картометрический метод	1,4	Закрепление отсутствует
8	-	-	474389,60	2350335,43	Картометрический метод	1,4	Закрепление отсутствует

1	2	3	4	5	6	7	8
9	-	-	474362,81	2350325,18	Картометрический метод	1,4	Закрепление отсутствует
10	-	-	474335,17	2350320,35	Картометрический метод	1,4	Закрепление отсутствует
11	-	-	474330,16	2350318,11	Картометрический метод	1,4	Закрепление отсутствует
12	-	-	474318,65	2350307,12	Картометрический метод	1,4	Закрепление отсутствует
13	-	-	474314,44	2350287,81	Картометрический метод	1,4	Закрепление отсутствует
14	-	-	474315,36	2350275,30	Картометрический метод	1,4	Закрепление отсутствует
15	-	-	474319,39	2350255,55	Картометрический метод	1,4	Закрепление отсутствует
16	-	-	474327,68	2350240,75	Картометрический метод	1,4	Закрепление отсутствует
17	-	-	474361,05	2350213,77	Картометрический метод	1,4	Закрепление отсутствует
18	-	-	474412,09	2350177,74	Картометрический метод	1,4	Закрепление отсутствует
19	-	-	474437,49	2350141,39	Картометрический метод	1,4	Закрепление отсутствует
20	-	-	474446,95	2350111,98	Картометрический метод	1,4	Закрепление отсутствует
21	-	-	474457,16	2350063,20	Картометрический метод	1,4	Закрепление отсутствует
22	-	-	474453,84	2350022,62	Картометрический метод	1,4	Закрепление отсутствует
23	-	-	474447,82	2350008,07	Картометрический метод	1,4	Закрепление отсутствует
24	-	-	474427,28	2350008,76	Картометрический метод	1,4	Закрепление отсутствует
25	-	-	474386,73	2350016,78	Картометрический метод	1,4	Закрепление отсутствует
26	-	-	474355,90	2350024,58	Картометрический метод	1,4	Закрепление отсутствует
27	-	-	474339,52	2350020,85	Картометрический метод	1,4	Закрепление отсутствует
28	-	-	474324,36	2350011,11	Картометрический метод	1,4	Закрепление отсутствует
29	-	-	474307,04	2350005,53	Картометрический метод	1,4	Закрепление отсутствует
30	-	-	474274,58	2350007,01	Картометрический метод	1,4	Закрепление отсутствует
31	-	-	474265,69	2350005,73	Картометрический метод	1,4	Закрепление отсутствует
32	-	-	474228,10	2349995,02	Картометрический метод	1,4	Закрепление отсутствует
33	-	-	474214,58	2349992,72	Картометрический метод	1,4	Закрепление отсутствует
34	-	-	474210,11	2349993,19	Картометрический метод	1,4	Закрепление отсутствует
35	-	-	474204,62	2349998,16	Картометрический метод	1,4	Закрепление отсутствует
36	-	-	474202,48	2350002,69	Картометрический метод	1,4	Закрепление отсутствует
37	474204,22	2350029,53	474204,22	2350029,53	Картометрический метод	1,4	Закрепление отсутствует
38	474205,58	2350043,67	474200,95	2350054,36	Картометрический метод	1,4	Закрепление отсутствует
39	474214,14	2350088,45	474197,42	2350132,01	Картометрический метод	1,4	Закрепление отсутствует
40	474214,14	2350104,26	474184,65	2350115,02	Картометрический метод	1,4	Закрепление отсутствует
41	474208,12	2350137,94	474185,53	2350109,14	Картометрический метод	1,4	Закрепление отсутствует
42	474208,40	2350150,17	474184,60	2350107,16	Картометрический метод	1,4	Закрепление отсутствует
43	474174,67	2350100,60	474174,67	2350100,60	Картометрический метод	1,4	Закрепление отсутствует
44	474174,33	2350097,83	474174,33	2350097,83	Картометрический метод	1,4	Закрепление отсутствует

1	2	3	4	5	6	7	8
45	474177,73	2350082,88	474177,73	2350082,88	Картометрический метод	1,4	Закрепление отсутствует
46	474175,26	2350073,01	474175,26	2350073,01	Картометрический метод	1,4	Закрепление отсутствует
47	474175,88	2350066,64	474175,88	2350066,64	Картометрический метод	1,4	Закрепление отсутствует
48	474178,22	2350058,77	474178,22	2350058,77	Картометрический метод	1,4	Закрепление отсутствует
49	474183,98	2350048,93	474183,98	2350048,93	Картометрический метод	1,4	Закрепление отсутствует
50	474188,16	2350033,16	474187,86	2350036,36	Картометрический метод	1,4	Закрепление отсутствует
51	474188,45	2350030,00	474188,45	2350030,00	Картометрический метод	1,4	Закрепление отсутствует
52	474183,74	2350008,74	474183,74	2350008,74	Картометрический метод	1,4	Закрепление отсутствует
53	474183,91	2350000,93	474183,91	2350000,93	Картометрический метод	1,4	Закрепление отсутствует
54	474172,56	2349995,65	474133,55	2350001,58	Картометрический метод	1,4	Закрепление отсутствует
55	474125,40	2349988,00	474117,46	2350000,46	Картометрический метод	1,4	Закрепление отсутствует
56	474094,00	2349984,24	474092,29	2349992,05	Картометрический метод	1,4	Закрепление отсутствует
57	474034,45	2349915,04	474034,45	2349915,04	Картометрический метод	1,4	Закрепление отсутствует
58	474062,49	2349890,75	474069,49	2349884,33	Картометрический метод	1,4	Закрепление отсутствует
59	474082,36	2349906,98	474099,71	2349907,74	Картометрический метод	1,4	Закрепление отсутствует
60	474105,06	2349917,33	474136,69	2349924,50	Картометрический метод	1,4	Закрепление отсутствует
61	474113,64	2349926,03	474145,93	2349925,19	Картометрический метод	1,4	Закрепление отсутствует
62	474121,87	2349932,15	474167,40	2349946,36	Картометрический метод	1,4	Закрепление отсутствует
63	474152,21	2349947,32	474173,73	2349950,69	Картометрический метод	1,4	Закрепление отсутствует
64	474206,93	2349965,61	474206,93	2349965,61	Картометрический метод	1,4	Закрепление отсутствует
65	474220,93	2349973,44	474220,93	2349973,44	Картометрический метод	1,4	Закрепление отсутствует
66	474246,75	2349975,84	474246,75	2349975,84	Картометрический метод	1,4	Закрепление отсутствует
67	474270,40	2349979,18	474329,60	2349873,55	Картометрический метод	1,4	Закрепление отсутствует
68	474280,98	2349975,19	474329,45	2349867,20	Картометрический метод	1,4	Закрепление отсутствует
69	474287,10	2349970,48	474326,31	2349860,56	Картометрический метод	1,4	Закрепление отсутствует
70	474308,15	2349944,38	474315,80	2349853,08	Картометрический метод	1,4	Закрепление отсутствует
71	474331,55	2349910,63	474305,01	2349849,85	Картометрический метод	1,4	Закрепление отсутствует
72	474301,38	2349843,22	474301,38	2349843,22	Картометрический метод	1,4	Закрепление отсутствует
73	474302,26	2349838,22	474302,26	2349838,22	Картометрический метод	1,4	Закрепление отсутствует
74	-	-	474306,60	2349831,90	Картометрический метод	1,4	Закрепление отсутствует
75	474312,69	2349825,54	474312,69	2349825,54	Картометрический метод	1,4	Закрепление отсутствует
76	474320,30	2349821,12	474320,30	2349821,12	Картометрический метод	1,4	Закрепление отсутствует
77	474322,94	2349816,59	474322,94	2349816,59	Картометрический метод	1,4	Закрепление отсутствует
78	474323,06	2349810,61	474323,06	2349810,61	Картометрический метод	1,4	Закрепление отсутствует
79	474320,43	2349804,70	474320,43	2349804,70	Картометрический метод	1,4	Закрепление отсутствует
80	474323,83	2349761,68	474323,83	2349761,68	Картометрический метод	1,4	Закрепление отсутствует

81	474324,32	2349755,44	474325,27	2349759,41	Картометрический метод	1,4	Закрепление отсутствует
82	474360,84	2349743,27	474372,32	2349742,76	Картометрический метод	1,4	Закрепление отсутствует
83	474360,27	2349753,28	474376,58	2349726,82	Картометрический метод	1,4	Закрепление отсутствует
84	474357,05	2349775,24	474382,14	2349718,44	Картометрический метод	1,4	Закрепление отсутствует
85	474357,17	2349781,74	474386,75	2349716,23	Картометрический метод	1,4	Закрепление отсутствует
86	474371,57	2349771,68	474395,50	2349715,86	Картометрический метод	1,4	Закрепление отсутствует
87	474373,18	2349745,74	474409,81	2349718,33	Картометрический метод	1,4	Закрепление отсутствует
88	474377,47	2349736,35	474439,35	2349728,55	Картометрический метод	1,4	Закрепление отсутствует
89	474383,20	2349728,30	474459,07	2349732,04	Картометрический метод	1,4	Закрепление отсутствует
90	474391,78	2349722,85	474485,43	2349733,24	Картометрический метод	1,4	Закрепление отсутствует
91	474406,45	2349722,40	474515,74	2349728,43	Картометрический метод	1,4	Закрепление отсутствует
92	474414,50	2349724,01	474539,91	2349713,06	Картометрический метод	1,4	Закрепление отсутствует
93	474556,48	2349695,22	474556,48	2349695,22	Картометрический метод	1,4	Закрепление отсутствует
94	474562,39	2349685,14	474562,39	2349685,14	Картометрический метод	1,4	Закрепление отсутствует
95	474563,10	2349669,95	474563,10	2349669,95	Картометрический метод	1,4	Закрепление отсутствует
96	474557,84	2349649,03	474557,84	2349649,03	Картометрический метод	1,4	Закрепление отсутствует
97	474548,16	2349631,21	474548,16	2349631,21	Картометрический метод	1,4	Закрепление отсутствует
98	474533,72	2349619,34	474533,72	2349619,34	Картометрический метод	1,4	Закрепление отсутствует
99	474514,58	2349609,22	474514,58	2349609,22	Картометрический метод	1,4	Закрепление отсутствует
100	474498,64	2349595,15	474498,64	2349595,15	Картометрический метод	1,4	Закрепление отсутствует
101	474512,50	2349579,91	474512,50	2349579,91	Картометрический метод	1,4	Закрепление отсутствует
102	474514,17	2349579,74	474514,17	2349579,74	Картометрический метод	1,4	Закрепление отсутствует
103	474515,79	2349579,24	474515,79	2349579,24	Картометрический метод	1,4	Закрепление отсутствует
104	474518,43	2349577,86	474518,43	2349577,86	Картометрический метод	1,4	Закрепление отсутствует
105	474523,22	2349574,86	474523,22	2349574,86	Картометрический метод	1,4	Закрепление отсутствует
106	474525,38	2349573,89	474525,38	2349573,89	Картометрический метод	1,4	Закрепление отсутствует
107	474527,90	2349573,01	474527,90	2349573,01	Картометрический метод	1,4	Закрепление отсутствует
108	474533,26	2349571,52	474533,26	2349571,52	Картометрический метод	1,4	Закрепление отсутствует
109	474549,80	2349568,06	474549,80	2349568,06	Картометрический метод	1,4	Закрепление отсутствует
110	474556,76	2349568,39	474556,76	2349568,39	Картометрический метод	1,4	Закрепление отсутствует
111	474563,72	2349568,98	474563,72	2349568,98	Картометрический метод	1,4	Закрепление отсутствует
112	474567,91	2349569,65	474567,91	2349569,65	Картометрический метод	1,4	Закрепление отсутствует
113	474586,15	2349570,42	474586,15	2349570,42	Картометрический метод	1,4	Закрепление отсутствует
114	474602,91	2349572,27	474602,91	2349572,27	Картометрический метод	1,4	Закрепление отсутствует
115	474626,03	2349573,33	474626,03	2349573,33	Картометрический метод	1,4	Закрепление отсутствует
116	474640,14	2349576,80	474640,14	2349576,80	Картометрический метод	1,4	Закрепление отсутствует
117	474669,32	2349542,64	474669,32	2349542,64	Картометрический метод	1,4	Закрепление отсутствует

1	2	3	4	5	6	7	8
118	474690,05	2349560,05	474690,05	2349560,05	Картометрический метод	1,4	Закрепление отсутствует
119	474675,74	2349589,14	474675,74	2349589,13	Картометрический метод	1,4	Закрепление отсутствует
120	474690,26	2349594,64	474690,26	2349594,64	Картометрический метод	1,4	Закрепление отсутствует
121	474754,63	2349507,31	474754,63	2349507,31	Картометрический метод	1,4	Закрепление отсутствует
122	474779,36	2349476,29	474779,53	2349476,28	Картометрический метод	1,4	Закрепление отсутствует
123	474791,48	2349474,99	474791,48	2349474,99	Картометрический метод	1,4	Закрепление отсутствует
124	474808,96	2349476,45	474808,96	2349476,45	Картометрический метод	1,4	Закрепление отсутствует
125	474816,84	2349479,99	474816,84	2349479,99	Картометрический метод	1,4	Закрепление отсутствует
126	474820,29	2349485,10	474820,29	2349485,10	Картометрический метод	1,4	Закрепление отсутствует
127	474820,05	2349490,67	474820,05	2349490,67	Картометрический метод	1,4	Закрепление отсутствует
128	474807,52	2349506,06	474807,52	2349506,06	Картометрический метод	1,4	Закрепление отсутствует
129	474797,11	2349521,89	474797,11	2349521,89	Картометрический метод	1,4	Закрепление отсутствует
130	474790,22	2349547,99	474790,23	2349547,99	Картометрический метод	1,4	Закрепление отсутствует
131	474780,52	2349552,06	474780,52	2349552,06	Картометрический метод	1,4	Закрепление отсутствует
132	474761,40	2349552,02	474761,40	2349552,02	Картометрический метод	1,4	Закрепление отсутствует
133	474754,10	2349557,74	474754,10	2349557,74	Картометрический метод	1,4	Закрепление отсутствует
134	474736,93	2349583,55	474727,02	2349595,61	Картометрический метод	1,4	Закрепление отсутствует
135	474740,68	2349588,29	474713,87	2349616,22	Картометрический метод	1,4	Закрепление отсутствует
136	474708,63	2349628,03	474708,63	2349628,03	Картометрический метод	1,4	Закрепление отсутствует
137	474728,85	2349651,88	474728,85	2349651,88	Картометрический метод	1,4	Закрепление отсутствует
138	474731,20	2349656,55	474731,20	2349656,55	Картометрический метод	1,4	Закрепление отсутствует
139	474730,78	2349660,03	474730,78	2349660,03	Картометрический метод	1,4	Закрепление отсутствует
140	474726,45	2349666,34	474726,45	2349666,34	Картометрический метод	1,4	Закрепление отсутствует
141	474709,15	2349676,64	474709,15	2349676,65	Картометрический метод	1,4	Закрепление отсутствует
142	474707,03	2349696,70	474707,34	2349696,54	Картометрический метод	1,4	Закрепление отсутствует
143	474704,35	2349708,03	474716,39	2349715,74	Картометрический метод	1,4	Закрепление отсутствует
144	474710,25	2349709,02	474725,07	2349725,98	Картометрический метод	1,4	Закрепление отсутствует
145	474716,06	2349705,45	474731,52	2349736,26	Картометрический метод	1,4	Закрепление отсутствует
146	474723,53	2349702,88	474737,28	2349749,90	Картометрический метод	1,4	Закрепление отсутствует
147	474733,05	2349702,88	474741,47	2349770,18	Картометрический метод	1,4	Закрепление отсутствует
148	474739,51	2349704,90	474743,12	2349798,45	Картометрический метод	1,4	Закрепление отсутствует
149	474747,35	2349831,87	474747,35	2349831,87	Картометрический метод	1,4	Закрепление отсутствует
150	474749,46	2349837,05	474749,46	2349837,05	Картометрический метод	1,4	Закрепление отсутствует
151	474751,62	2349838,68	474760,33	2349845,25	Картометрический метод	1,4	Закрепление отсутствует
152	474753,17	2349860,04	474760,64	2349848,46	Картометрический метод	1,4	Закрепление отсутствует
153	474736,45	2349907,17	474743,70	2349900,13	Картометрический метод	1,4	Закрепление отсутствует

1	2	3	4	5	6	7	8
154	474698,75	2350002,97	474698,75	2350002,97	Картометрический метод	1,4	Закрепление отсутствует
155	474692,79	2350018,74	474692,79	2350018,74	Картометрический метод	1,4	Закрепление отсутствует
156	474687,04	2350035,78	474660,01	2350112,67	Картометрический метод	1,4	Закрепление отсутствует
157	474651,34	2350147,14	474651,34	2350147,14	Картометрический метод	1,4	Закрепление отсутствует
158	474647,90	2350170,56	474647,90	2350170,56	Картометрический метод	1,4	Закрепление отсутствует
159	474644,71	2350236,54	474644,71	2350236,54	Картометрический метод	1,4	Закрепление отсутствует
160	474635,72	2350278,71	474635,72	2350278,71	Картометрический метод	1,4	Закрепление отсутствует
161	474631,01	2350312,35	474631,01	2350312,35	Картометрический метод	1,4	Закрепление отсутствует
162	474632,83	2350326,71	474632,83	2350326,71	Картометрический метод	1,4	Закрепление отсутствует
163	474636,70	2350332,84	474636,70	2350332,84	Картометрический метод	1,4	Закрепление отсутствует
164	474665,14	2350354,32	474642,27	2350337,20	Картометрический метод	1,4	Закрепление отсутствует
165	474645,67	2350360,80	474528,65	2350385,19	Картометрический метод	1,4	Закрепление отсутствует
1	474435,73	2350008,48	474490,51	2350388,82	Картометрический метод	1,4	Закрепление отсутствует
166	474655,02	2349068,80	474679,77	2349839,99	Картометрический метод	1,4	Закрепление отсутствует
167	474654,22	2349053,67	474681,38	2349828,66	Картометрический метод	1,4	Закрепление отсутствует
168	474649,52	2349038,83	474628,50	2349822,70	Картометрический метод	1,4	Закрепление отсутствует
169	474636,00	2349023,43	474626,16	2349833,44	Картометрический метод	1,4	Закрепление отсутствует
166	474655,02	2349068,80	474679,77	2349839,99	Картометрический метод	1,4	Закрепление отсутствует
170	474611,10	2348732,00	474533,48	2350024,49	Картометрический метод	1,4	Закрепление отсутствует
171	474604,79	2348724,83	474534,16	2350014,72	Картометрический метод	1,4	Закрепление отсутствует
172	474604,49	2348719,18	474535,43	2349996,35	Картометрический метод	1,4	Закрепление отсутствует
173	474607,58	2348705,09	474536,96	2349973,84	Картометрический метод	1,4	Закрепление отсутствует
174	474607,55	2348675,63	474508,85	2349972,97	Картометрический метод	1,4	Закрепление отсутствует
175	474604,06	2348657,14	474507,53	2349987,90	Картометрический метод	1,4	Закрепление отсутствует
176	474622,76	2348635,00	474502,65	2349987,64	Картометрический метод	1,4	Закрепление отсутствует
177	474627,05	2348632,86	474496,33	2349987,31	Картометрический метод	1,4	Закрепление отсутствует
178	474638,65	2348630,89	474493,81	2350020,93	Картометрический метод	1,4	Закрепление отсутствует
170	474611,10	2348732,00	474533,48	2350024,49	Картометрический метод	1,4	Закрепление отсутствует
179	474566,72	2348442,11	474490,14	2349974,16	Картометрический метод	1,4	Закрепление отсутствует
180	474572,74	2348420,90	474495,97	2349969,47	Картометрический метод	1,4	Закрепление отсутствует
181	474574,93	2348405,89	474492,69	2349963,11	Картометрический метод	1,4	Закрепление отсутствует
182	474577,53	2348401,16	474488,28	2349950,40	Картометрический метод	1,4	Закрепление отсутствует
183	474577,97	2348395,12	474483,00	2349941,76	Картометрический метод	1,4	Закрепление отсутствует
184	474584,03	2348379,03	474446,91	2349946,60	Картометрический метод	1,4	Закрепление отсутствует
185	474595,53	2348358,72	474449,11	2349957,30	Картометрический метод	1,4	Закрепление отсутствует

1	2	3	4	5	6	7	8
186	474596,18	2348338,16	474459,75	2349972,56	Картометрический метод	1,4	Закрепление отсутствует
179	474566,72	2348442,11	474490,14	2349974,16	Картометрический метод	1,4	Закрепление отсутствует
187	474595,54	2348247,98	474532,40	2348464,34	Картометрический метод	1,4	Закрепление отсутствует
188	-	-	474529,19	2348459,67	Картометрический метод	1,4	Закрепление отсутствует
189	-	-	474524,61	2348423,84	Картометрический метод	1,4	Закрепление отсутствует
190	-	-	474522,87	2348370,98	Картометрический метод	1,4	Закрепление отсутствует
191	-	-	474525,03	2348353,47	Картометрический метод	1,4	Закрепление отсутствует
192	-	-	474521,53	2348335,71	Картометрический метод	1,4	Закрепление отсутствует
193	-	-	474524,60	2348320,56	Картометрический метод	1,4	Закрепление отсутствует
194	-	-	474548,47	2348213,51	Картометрический метод	1,4	Закрепление отсутствует
195	-	-	474582,51	2348061,70	Картометрический метод	1,4	Закрепление отсутствует
196	-	-	474585,82	2348033,28	Картометрический метод	1,4	Закрепление отсутствует
197	-	-	474594,10	2348037,58	Картометрический метод	1,4	Закрепление отсутствует
198	-	-	474600,22	2348067,82	Картометрический метод	1,4	Закрепление отсутствует
199	-	-	474603,08	2348091,06	Картометрический метод	1,4	Закрепление отсутствует
200	-	-	474606,38	2348097,07	Картометрический метод	1,4	Закрепление отсутствует
201	-	-	474610,24	2348097,09	Картометрический метод	1,4	Закрепление отсутствует
202	-	-	474612,92	2348094,61	Картометрический метод	1,4	Закрепление отсутствует
203	-	-	474613,19	2348092,07	Картометрический метод	1,4	Закрепление отсутствует
204	-	-	474612,62	2348057,74	Картометрический метод	1,4	Закрепление отсутствует
205	-	-	474610,82	2348043,28	Картометрический метод	1,4	Закрепление отсутствует
206	-	-	474621,78	2348031,73	Картометрический метод	1,4	Закрепление отсутствует
207	-	-	474643,88	2348023,04	Картометрический метод	1,4	Закрепление отсутствует
208	-	-	474649,42	2348018,96	Картометрический метод	1,4	Закрепление отсутствует
209	-	-	474653,34	2348012,68	Картометрический метод	1,4	Закрепление отсутствует
210	-	-	474655,88	2348004,57	Картометрический метод	1,4	Закрепление отсутствует
211	-	-	474657,99	2347985,79	Картометрический метод	1,4	Закрепление отсутствует
212	-	-	474664,12	2347989,79	Картометрический метод	1,4	Закрепление отсутствует
213	-	-	474617,33	2348149,68	Картометрический метод	1,4	Закрепление отсутствует
214	-	-	474608,89	2348182,14	Картометрический метод	1,4	Закрепление отсутствует
215	-	-	474611,67	2348209,85	Картометрический метод	1,4	Закрепление отсутствует
216	-	-	474601,26	2348230,24	Картометрический метод	1,4	Закрепление отсутствует
217	-	-	474592,92	2348244,23	Картометрический метод	1,4	Закрепление отсутствует
218	474599,29	2348253,27	474599,29	2348253,27	Картометрический метод	1,4	Закрепление отсутствует
219	474601,61	2348263,83	474601,61	2348263,83	Картометрический метод	1,4	Закрепление отсутствует
220	-	-	474596,48	2348279,04	Картометрический метод	1,4	Закрепление отсутствует

1	2	3	4	5	6	7	8
221	474587,57	2348296,75	474587,57	2348296,75	Картометрический метод	1,4	Закрепление отсутствует
222	474570,80	2348319,42	474570,80	2348319,42	Картометрический метод	1,4	Закрепление отсутствует
223	474566,31	2348331,11	474566,31	2348331,11	Картометрический метод	1,4	Закрепление отсутствует
224	474561,18	2348372,01	474561,18	2348372,01	Картометрический метод	1,4	Закрепление отсутствует
225	474562,33	2348379,19	474562,33	2348379,19	Картометрический метод	1,4	Закрепление отсутствует
226	474568,07	2348388,52	474568,07	2348388,52	Картометрический метод	1,4	Закрепление отсутствует
227	474553,18	2348445,89	474553,18	2348445,89	Картометрический метод	1,4	Закрепление отсутствует
228	474549,77	2348456,87	474551,41	2348449,51	Картометрический метод	1,4	Закрепление отсутствует
187	474595,54	2348247,98	474532,40	2348464,34	Картометрический метод	1,4	Закрепление отсутствует
229	-	-	474640,12	2348769,60	Картометрический метод	1,4	Закрепление отсутствует
230	-	-	474636,42	2348767,26	Картометрический метод	1,4	Закрепление отсутствует
231	-	-	474629,37	2348744,87	Картометрический метод	1,4	Закрепление отсутствует
232	-	-	474611,10	2348732,00	Картометрический метод	1,4	Закрепление отсутствует
233	-	-	474604,79	2348724,83	Картометрический метод	1,4	Закрепление отсутствует
234	-	-	474604,49	2348719,18	Картометрический метод	1,4	Закрепление отсутствует
235	-	-	474607,58	2348705,09	Картометрический метод	1,4	Закрепление отсутствует
236	-	-	474607,55	2348675,63	Картометрический метод	1,4	Закрепление отсутствует
237	-	-	474604,06	2348657,14	Картометрический метод	1,4	Закрепление отсутствует
238	-	-	474622,76	2348635,00	Картометрический метод	1,4	Закрепление отсутствует
239	-	-	474627,05	2348632,86	Картометрический метод	1,4	Закрепление отсутствует
240	-	-	474638,65	2348630,89	Картометрический метод	1,4	Закрепление отсутствует
241	-	-	474642,58	2348630,45	Картометрический метод	1,4	Закрепление отсутствует
242	-	-	474642,63	2348630,57	Картометрический метод	1,4	Закрепление отсутствует
243	-	-	474653,45	2348679,03	Картометрический метод	1,4	Закрепление отсутствует
244	-	-	474666,90	2348769,23	Картометрический метод	1,4	Закрепление отсутствует
229	-	-	474640,12	2348769,60	Картометрический метод	1,4	Закрепление отсутствует
245	-	-	474644,94	2348539,47	Картометрический метод	1,4	Закрепление отсутствует
246	-	-	474615,31	2348523,68	Картометрический метод	1,4	Закрепление отсутствует
247	-	-	474594,56	2348492,89	Картометрический метод	1,4	Закрепление отсутствует
248	-	-	474566,72	2348442,11	Картометрический метод	1,4	Закрепление отсутствует
249	-	-	474572,74	2348420,90	Картометрический метод	1,4	Закрепление отсутствует
250	-	-	474574,93	2348405,89	Картометрический метод	1,4	Закрепление отсутствует
251	-	-	474577,53	2348401,16	Картометрический метод	1,4	Закрепление отсутствует
252	-	-	474577,97	2348395,12	Картометрический метод	1,4	Закрепление отсутствует
253	-	-	474584,03	2348379,03	Картометрический метод	1,4	Закрепление отсутствует

1	2	3	4	5	6	7	8
254	-	-	474595,53	2348358,72	Картометрический метод	1,4	Закрепление отсутствует
255	-	-	474596,18	2348338,16	Картометрический метод	1,4	Закрепление отсутствует
256	-	-	474606,30	2348324,55	Картометрический метод	1,4	Закрепление отсутствует
257	-	-	474618,42	2348294,13	Картометрический метод	1,4	Закрепление отсутствует
258	-	-	474628,25	2348282,93	Картометрический метод	1,4	Закрепление отсутствует
259	-	-	474672,06	2348193,93	Картометрический метод	1,4	Закрепление отсутствует
260	-	-	474688,64	2348153,57	Картометрический метод	1,4	Закрепление отсутствует
261	-	-	474696,89	2348114,12	Картометрический метод	1,4	Закрепление отсутствует
262	-	-	474699,78	2348105,78	Картометрический метод	1,4	Закрепление отсутствует
263	-	-	474722,57	2348124,59	Картометрический метод	1,4	Закрепление отсутствует
264	-	-	474758,47	2348139,90	Картометрический метод	1,4	Закрепление отсутствует
265	-	-	474731,50	2348204,08	Картометрический метод	1,4	Закрепление отсутствует
266	-	-	474697,88	2348278,63	Картометрический метод	1,4	Закрепление отсутствует
267	-	-	474687,96	2348307,56	Картометрический метод	1,4	Закрепление отсутствует
268	-	-	474657,40	2348448,14	Картометрический метод	1,4	Закрепление отсутствует
245	-	-	474644,94	2348539,47	Картометрический метод	1,4	Закрепление отсутствует
269	-	-	474644,27	2349266,35	Картометрический метод	1,4	Закрепление отсутствует
270	-	-	474627,17	2349250,89	Картометрический метод	1,4	Закрепление отсутствует
271	-	-	474612,23	2349221,51	Картометрический метод	1,4	Закрепление отсутствует
272	-	-	474604,83	2349193,97	Картометрический метод	1,4	Закрепление отсутствует
273	-	-	474617,49	2349166,91	Картометрический метод	1,4	Закрепление отсутствует
274	-	-	474637,17	2349116,30	Картометрический метод	1,4	Закрепление отсутствует
275	-	-	474650,19	2349102,20	Картометрический метод	1,4	Закрепление отсутствует
276	-	-	474654,58	2349088,42	Картометрический метод	1,4	Закрепление отсутствует
277	-	-	474655,02	2349068,80	Картометрический метод	1,4	Закрепление отсутствует
278	-	-	474649,18	2349025,09	Картометрический метод	1,4	Закрепление отсутствует
279	-	-	474645,21	2349010,90	Картометрический метод	1,4	Закрепление отсутствует
280	-	-	474642,43	2349006,25	Картометрический метод	1,4	Закрепление отсутствует
281	-	-	474627,29	2348992,18	Картометрический метод	1,4	Закрепление отсутствует
282	-	-	474626,33	2348975,76	Картометрический метод	1,4	Закрепление отсутствует
283	-	-	474621,61	2348965,60	Картометрический метод	1,4	Закрепление отсутствует
284	-	-	474615,94	2348940,29	Картометрический метод	1,4	Закрепление отсутствует
285	-	-	474600,40	2348908,78	Картометрический метод	1,4	Закрепление отсутствует
286	-	-	474588,49	2348878,60	Картометрический метод	1,4	Закрепление отсутствует
287	-	-	474589,88	2348862,48	Картометрический метод	1,4	Закрепление отсутствует
288	-	-	474592,04	2348862,20	Картометрический метод	1,4	Закрепление отсутствует

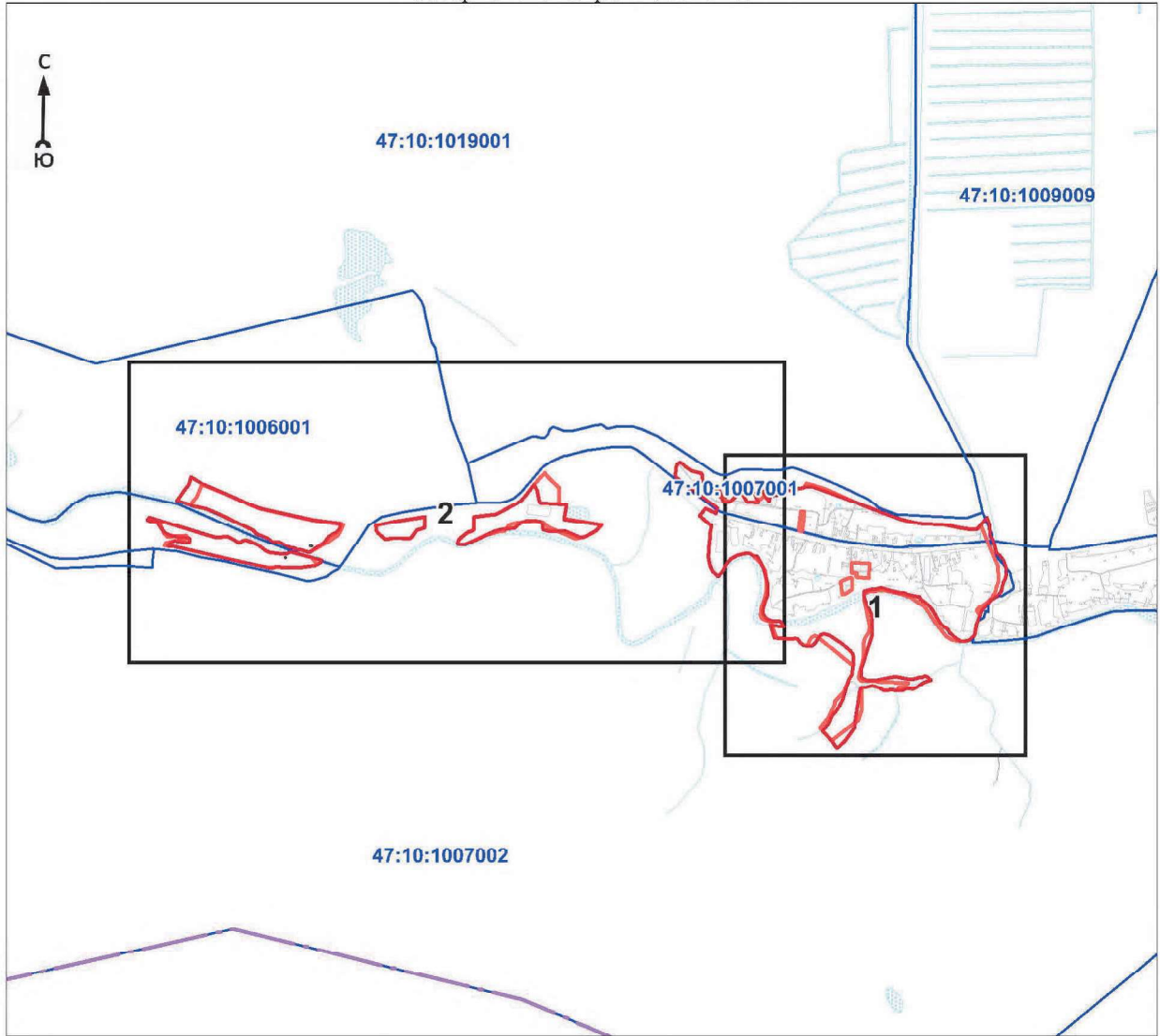
1	2	3	4	5	6	7	8
289	-	-	474596,20	2348861,66	Картометрический метод	1,4	Закрепление отсутствует
290	-	-	474602,00	2348863,46	Картометрический метод	1,4	Закрепление отсутствует
291	-	-	474610,87	2348872,09	Картометрический метод	1,4	Закрепление отсутствует
292	-	-	474623,13	2348891,74	Картометрический метод	1,4	Закрепление отсутствует
293	-	-	474627,40	2348902,49	Картометрический метод	1,4	Закрепление отсутствует
294	-	-	474632,16	2348907,70	Картометрический метод	1,4	Закрепление отсутствует
295	-	-	474662,46	2348907,14	Картометрический метод	1,4	Закрепление отсутствует
296	-	-	474665,69	2348908,34	Картометрический метод	1,4	Закрепление отсутствует
297	-	-	474672,58	2348967,06	Картометрический метод	1,4	Закрепление отсутствует
298	-	-	474676,18	2348976,17	Картометрический метод	1,4	Закрепление отсутствует
299	-	-	474695,28	2349010,88	Картометрический метод	1,4	Закрепление отсутствует
300	-	-	474696,62	2349014,08	Картометрический метод	1,4	Закрепление отсутствует
301	-	-	474704,30	2349028,11	Картометрический метод	1,4	Закрепление отсутствует
302	-	-	474714,13	2349041,15	Картометрический метод	1,4	Закрепление отсутствует
303	-	-	474726,51	2349053,76	Картометрический метод	1,4	Закрепление отсутствует
304	-	-	474757,06	2349078,28	Картометрический метод	1,4	Закрепление отсутствует
305	-	-	474758,20	2349076,89	Картометрический метод	1,4	Закрепление отсутствует
306	-	-	474777,82	2349093,88	Картометрический метод	1,4	Закрепление отсутствует
307	-	-	474790,67	2349107,37	Картометрический метод	1,4	Закрепление отсутствует
308	-	-	474790,74	2349107,47	Картометрический метод	1,4	Закрепление отсутствует
309	-	-	474790,81	2349107,72	Картометрический метод	1,4	Закрепление отсутствует
310	-	-	474790,74	2349107,97	Картометрический метод	1,4	Закрепление отсутствует
311	-	-	474790,61	2349108,11	Картометрический метод	1,4	Закрепление отсутствует
312	-	-	474779,86	2349116,33	Картометрический метод	1,4	Закрепление отсутствует
313	-	-	474758,00	2349138,03	Картометрический метод	1,4	Закрепление отсутствует
314	-	-	474749,22	2349147,69	Картометрический метод	1,4	Закрепление отсутствует
315	-	-	474749,10	2349147,79	Картометрический метод	1,4	Закрепление отсутствует
316	-	-	474748,85	2349147,86	Картометрический метод	1,4	Закрепление отсутствует
317	-	-	474701,87	2349148,03	Картометрический метод	1,4	Закрепление отсутствует
318	-	-	474700,79	2349168,56	Картометрический метод	1,4	Закрепление отсутствует
319	-	-	474660,78	2349161,83	Картометрический метод	1,4	Закрепление отсутствует
269	-	-	474644,27	2349266,35	Картометрический метод	1,4	Закрепление отсутствует

3. Сведения о характерных точках части (частей) границы объекта

Обозначение характерных точек части границы	Существующие координаты, м		Измененные (уточненные) координаты, м		Метод определения координат характерной точки	Средняя квадратическая погрешность положения характерной точки (M _t), м	Описание обозначения точки на местности (при наличии)
	X	Y	X	Y			

План границ объекта

Обзорная схема границ объекта



Масштаб 1:20000

Используемые условные знаки и обозначения:

	- характерная точка границы объекта
	- уточняемая (изменяемая) часть границы объекта
	- существующая часть границы объекта, сведения о которой содержатся в Едином государственном реестре недвижимости
	- граница кадастрового квартала
	- граница муниципального образования
	- существующие границы земельного участка, имеющиеся в Едином государственном реестре недвижимости, сведения о которых достаточны для определения их местоположения
	- обозначение земельного участка, сведения о котором содержатся в Едином государственном реестре недвижимости
	- номер кадастрового квартала
	- область и номер выносного листа

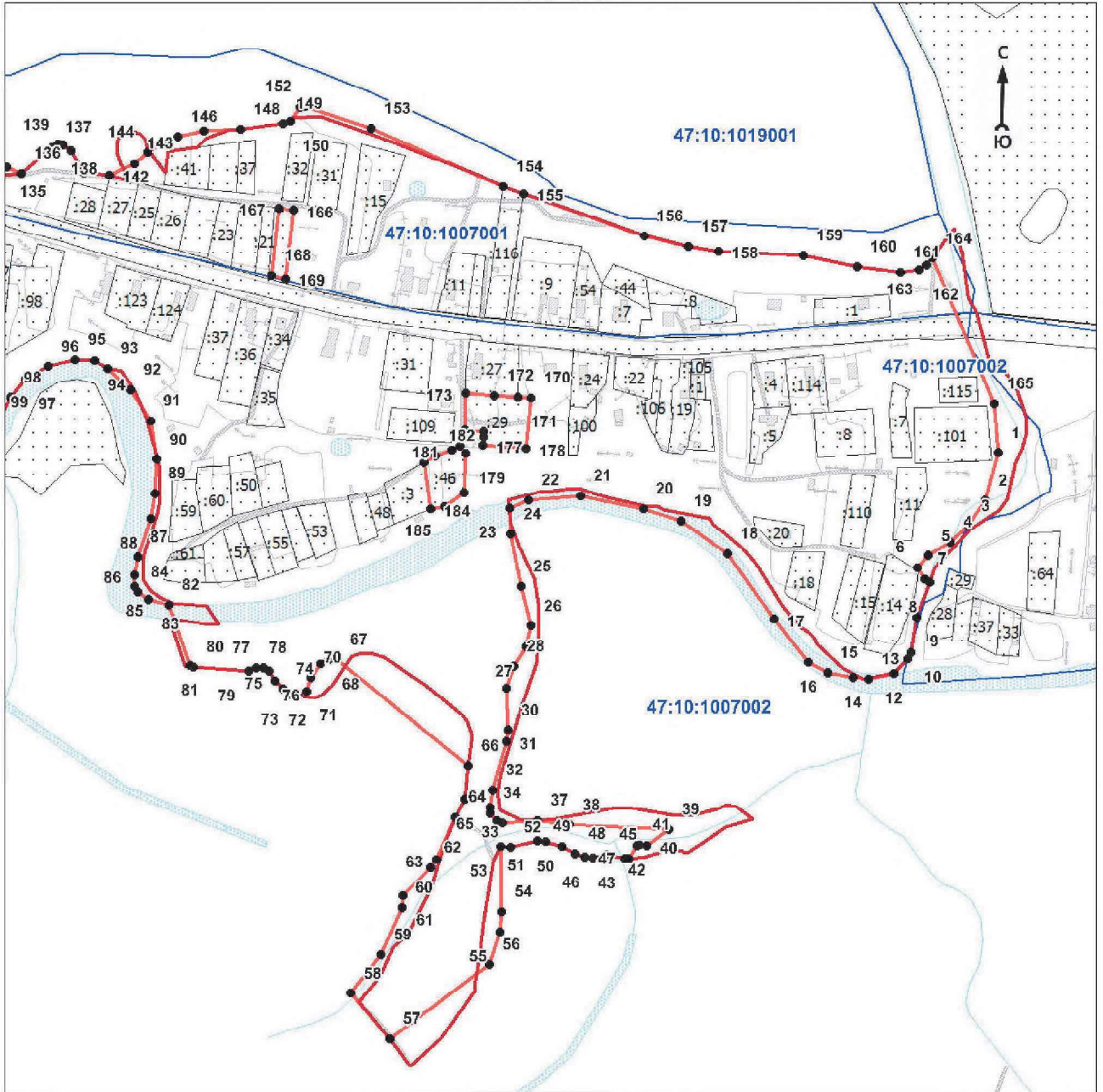
Подпись _____

Дата « ____ » _____ 20 г.

Место для оттиска печати (при наличии) лица, составившего описание местоположения границ объекта

План границ объекта

Выносной лист 1



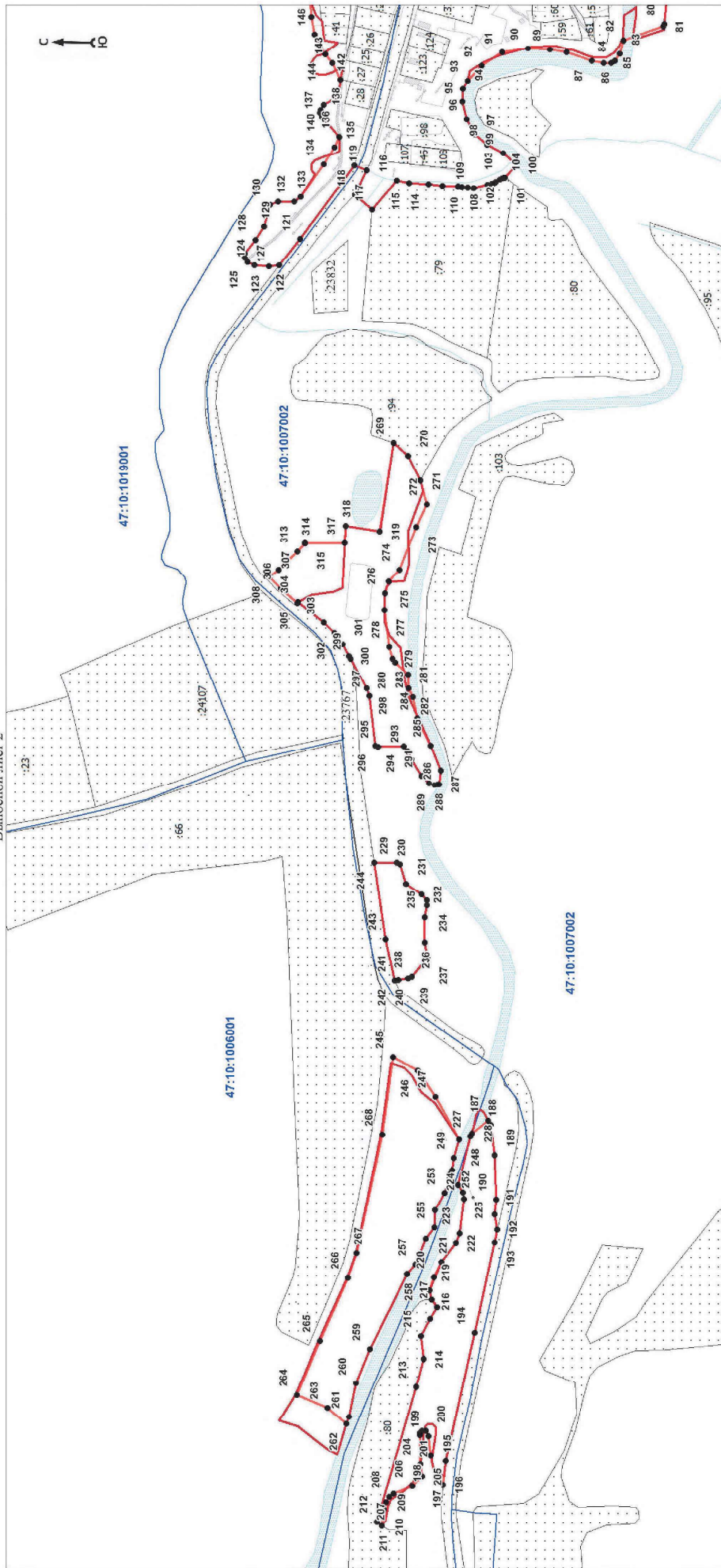
Масштаб 1:5000

Условные знаки и обозначения представлены на обзорной схеме

Подпись _____

Дата « ____ » _____ 20 г.

Место для оттиска печати (при наличии) лица, составившего описание местоположения границ объекта



Масштаб 1:5000

Условные знаки и обозначения представлены на обзорной схеме

Подпись _____

Дата « ____ » _____ 20 г.

Место для оттиска печати (при наличии) лица, составившего описание местоположения границ объекта

ОПИСАНИЕ МЕСТОПОЛОЖЕНИЯ ГРАНИЦ

населённого пункта - деревня Хмелевик муниципального образования Потанинское сельское поселение Волховского
муниципального района Ленинградской области

(наименование объекта, местоположение границ которого описано (далее - объект))

Раздел 1

Сведения об объекте		
№ п/п	Характеристики объекта	Описание характеристик
1	2	3
1	Местоположение объекта	Ленинградская область, Волховский муниципальный район, Потанинское сельское поселение, деревня Хмелевик
2	Площадь объекта ± величина погрешности определения площади ($P \pm \Delta P$), м ²	177464 ± 2064
3	Иные характеристики объекта	-

Раздел 2

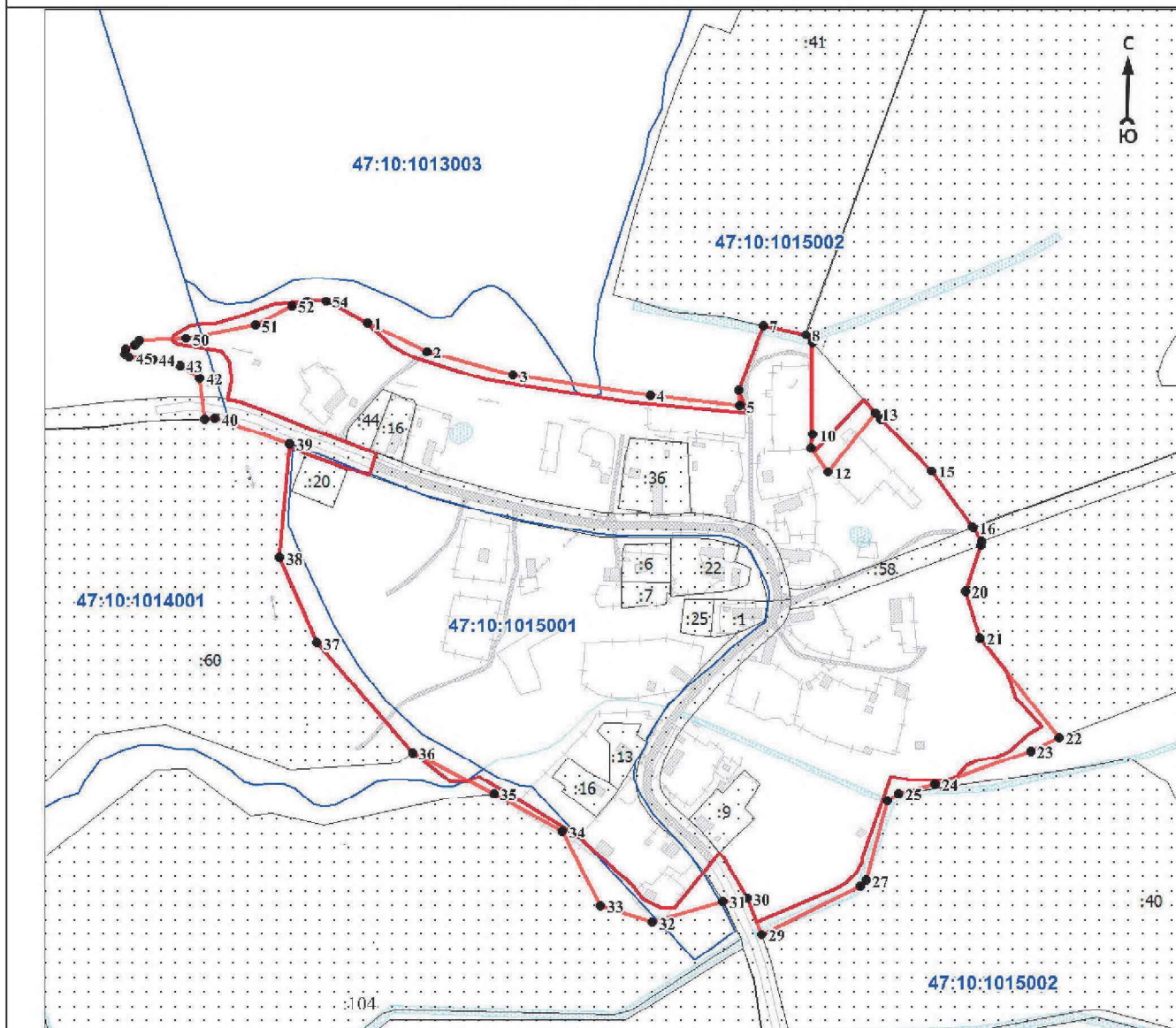
Сведения о местоположении границ объекта					
1. Система координат -					
2. Сведения о характерных точках границ объекта					
Обозначение характерных точек границ	Координаты, м		Метод определения координат характерной точки	Средняя квадратическая погрешность положения характерной точки (Mт), м	Описание обозначения точки на местности (при наличии)
	X	Y			
1	2	3	4	5	6
-	-	-	-	-	-
3. Сведения о характерных точках части (частей) границы объекта					
Обозначение характерных точек части границы	Координаты, м		Метод определения координат характерной точки	Средняя квадратическая погрешность положения характерной точки (Mт), м	Описание обозначения точки на местности (при наличии)
	X	Y			
1	2	3	4	5	6
-	-	-	-	-	-

Раздел 3

Сведения о местоположении измененных (уточненных) границ объекта							
1. Система координат МСК-47 зона 2							
2. Сведения о характерных точках границ объекта							
Обозначение характерных точек границ	Существующие координаты, м		Измененные (уточненные) координаты, м		Метод определения координат характерной точки	Средняя квадратическая погрешность положения характерной точки (Mт), м	Описание обозначения точки на местности (при наличии)
	X	Y	X	Y			
1	2	3	4	5	6	7	8
1	472320,06	2354164,29	472416,68	2353830,51	Картометрический метод	1,4	Закрепление отсутствует
2	472348,89	2354191,37	472395,31	2353875,00	Картометрический метод	1,4	Закрепление отсутствует
3	472359,18	2354201,54	472377,70	2353939,47	Картометрический метод	1,4	Закрепление отсутствует
4	-	-	472362,98	2354041,86	Картометрический метод	1,4	Закрепление отсутствует
5	-	-	472354,95	2354108,94	Картометрический метод	1,4	Закрепление отсутствует
6	-	-	472366,26	2354108,43	Картометрический метод	1,4	Закрепление отсутствует
7	-	-	472414,83	2354126,48	Картометрический метод	1,4	Закрепление отсутствует
8	-	-	472407,99	2354158,07	Картометрический метод	1,4	Закрепление отсутствует

1	2	3	4	5	6	7	8
9	-	-	472402,29	2354163,16	Картометрический метод	1,4	Закрепление отсутствует
10	-	-	472333,22	2354163,42	Картометрический метод	1,4	Закрепление отсутствует
11	-	-	472323,02	2354162,08	Картометрический метод	1,4	Закрепление отсутствует
12	-	-	472305,40	2354175,05	Картометрический метод	1,4	Закрепление отсутствует
13	-	-	472349,32	2354210,25	Картометрический метод	1,4	Закрепление отсутствует
14	472345,04	2354214,15	472345,04	2354214,15	Картометрический метод	1,4	Закрепление отсутствует
15	472306,36	2354252,46	472306,36	2354252,46	Картометрический метод	1,4	Закрепление отсутствует
16	472264,01	2354282,83	472264,01	2354282,83	Картометрический метод	1,4	Закрепление отсутствует
17	472263,84	2354283,16	472263,84	2354283,16	Картометрический метод	1,4	Закрепление отсутствует
18	472253,20	2354289,88	472253,20	2354289,88	Картометрический метод	1,4	Закрепление отсутствует
19	472250,29	2354288,90	472250,29	2354288,90	Картометрический метод	1,4	Закрепление отсутствует
20	472216,28	2354277,47	472216,28	2354277,47	Картометрический метод	1,4	Закрепление отсутствует
21	472181,33	2354288,55	472181,33	2354288,55	Картометрический метод	1,4	Закрепление отсутствует
22	472156,87	2354308,03	472106,94	2354347,84	Картометрический метод	1,4	Закрепление отсутствует
23	472136,59	2354315,10	472096,70	2354326,58	Картометрический метод	1,4	Закрепление отсутствует
24	472114,76	2354334,75	472072,12	2354255,13	Картометрический метод	1,4	Закрепление отсутствует
25	472109,12	2354324,80	472064,97	2354227,60	Картометрический метод	1,4	Закрепление отсутствует
26	472096,75	2354310,44	472059,52	2354219,30	Картометрический метод	1,4	Закрепление отсутствует
27	472092,21	2354301,00	471999,84	2354203,37	Картометрический метод	1,4	Закрепление отсутствует
28	472089,47	2354286,35	471995,55	2354198,98	Картометрический метод	1,4	Закрепление отсутствует
29	472085,60	2354278,42	471959,52	2354125,36	Картометрический метод	1,4	Закрепление отсутствует
30	471986,72	2354114,24	471986,72	2354114,24	Картометрический метод	1,4	Закрепление отсутствует
31	472017,01	2354096,72	471984,43	2354096,13	Картометрический метод	1,4	Закрепление отсутствует
32	472020,47	2354093,85	471968,78	2354043,48	Картометрический метод	1,4	Закрепление отсутствует
33	472006,67	2354081,91	471981,05	2354004,86	Картометрический метод	1,4	Закрепление отсутствует
34	471979,41	2354060,22	472036,62	2353976,21	Картометрический метод	1,4	Закрепление отсутствует
35	471979,41	2354051,31	472065,07	2353925,18	Картометрический метод	1,4	Закрепление отсутствует
36	472095,44	2353864,13	472095,44	2353864,13	Картометрический метод	1,4	Закрепление отсутствует
37	472177,81	2353792,84	472177,81	2353792,84	Картометрический метод	1,4	Закрепление отсутствует
38	472241,29	2353764,94	472241,29	2353764,94	Картометрический метод	1,4	Закрепление отсутствует
39	472268,38	2353767,32	472326,64	2353772,39	Картометрический метод	1,4	Закрепление отсутствует
40	472324,23	2353772,19	472345,37	2353716,50	Картометрический метод	1,4	Закрепление отсутствует
41	472324,10	2353772,50	472345,14	2353708,55	Картометрический метод	1,4	Закрепление отсутствует
42	472318,47	2353786,42	472375,52	2353705,02	Картометрический метод	1,4	Закрепление отсутствует
43	472302,67	2353831,76	472385,14	2353690,20	Картометрический метод	1,4	Закрепление отсутствует
44	472319,64	2353836,96	472389,56	2353669,97	Картометрический метод	1,4	Закрепление отсутствует

План границ объекта



Масштаб 1:5000

Используемые условные знаки и обозначения:

	- характерная точка границы объекта
	- уточняемая (изменяемая) часть границы объекта
	- существующая часть границы объекта, сведения о которой содержатся в Едином государственном реестре недвижимости
	- граница кадастрового квартала
	- граница муниципального образования
	- существующие границы земельного участка, имеющиеся в Едином государственном реестре недвижимости, сведения о которых достаточны для определения их местоположения
	- обозначение земельного участка, сведения о котором содержатся в Едином государственном реестре недвижимости
	- номер кадастрового квартала
	- область и номер выносного листа

Подпись _____

Дата « ____ » _____ 20 ____ г.

Место для оттиска печати (при наличии) лица, составившего описание местоположения границ объекта

ОПИСАНИЕ МЕСТОПОЛОЖЕНИЯ ГРАНИЦ

населённого пункта - деревня Чуново муниципального образования Потанинское сельское поселение Волховского
муниципального района Ленинградской области

(наименование объекта, местоположение границ которого описано (далее - объект)

Раздел 1

Сведения об объекте		
№ п/п	Характеристики объекта	Описание характеристик
1	2	3
1	Местоположение объекта	Ленинградская область, Волховский муниципальный район, Потанинское сельское поселение, деревня Чуново
2	Площадь объекта ± величина погрешности определения площади ($P \pm \Delta P$), м ²	263006 ± 2513
3	Иные характеристики объекта	-

Раздел 2

Сведения о местоположении границ объекта					
1. Система координат -					
2. Сведения о характерных точках границ объекта					
Обозначение характерных точек границ	Координаты, м		Метод определения координат характерной точки	Средняя квадратическая погрешность положения характерной точки (Mt), м	Описание обозначения точки на местности (при наличии)
	X	Y			
1	2	3	4	5	6
-	-	-	-	-	-
3. Сведения о характерных точках части (частей) границы объекта					
Обозначение характерных точек части границы	Координаты, м		Метод определения координат характерной точки	Средняя квадратическая погрешность положения характерной точки (Mt), м	Описание обозначения точки на местности (при наличии)
	X	Y			
1	2	3	4	5	6
-	-	-	-	-	-

Раздел 3

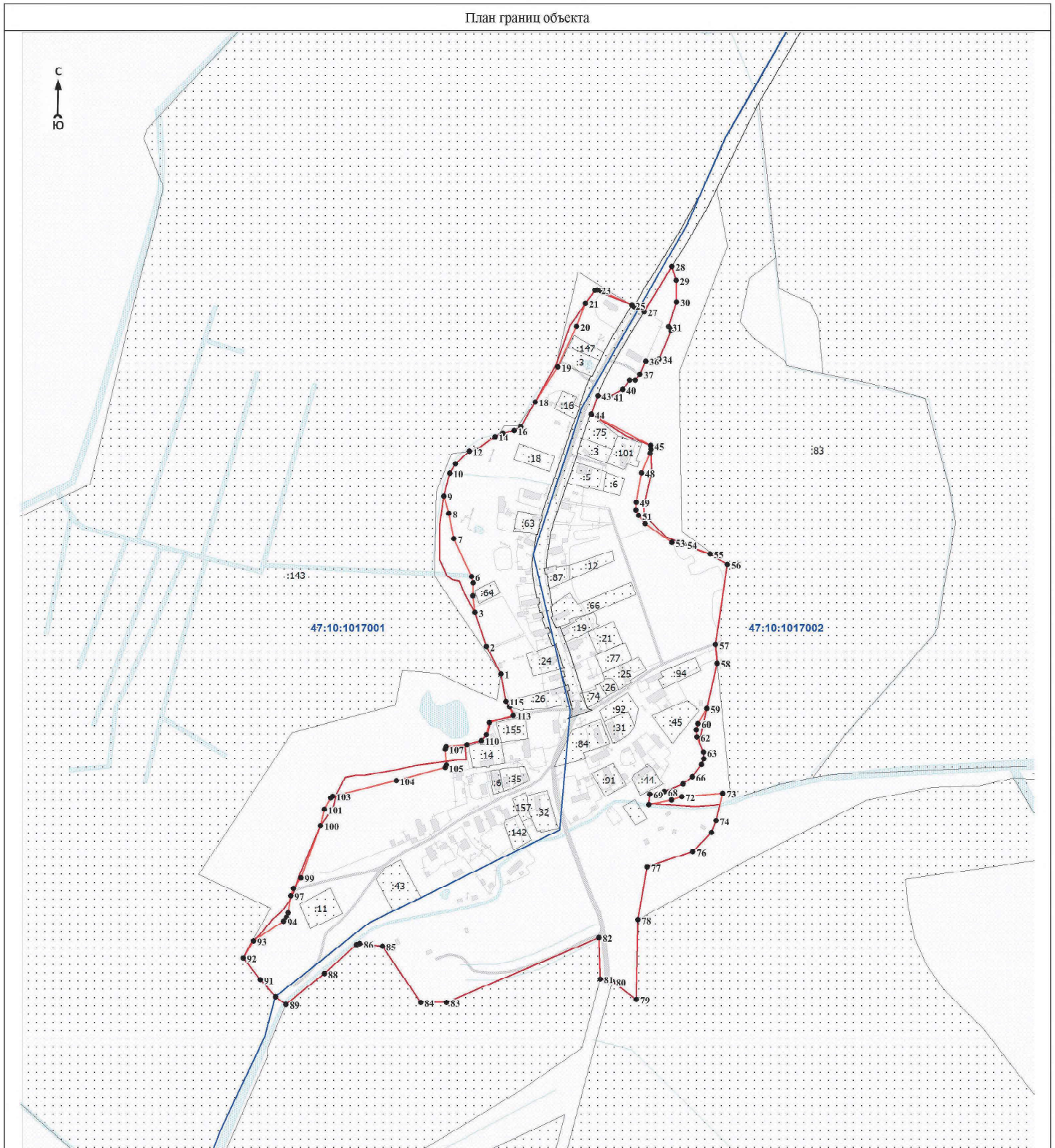
Сведения о местоположении измененных (уточненных) границ объекта							
1. Система координат МСК-47 зона 2							
2. Сведения о характерных точках границ объекта							
Обозначение характерных точек границ	Существующие координаты, м		Измененные (уточненные) координаты, м		Метод определения координат характерной точки	Средняя квадратическая погрешность положения характерной точки (Mt), м	Описание обозначения точки на местности (при наличии)
	X	Y	X	Y			
1	2	3	4	5	6	7	8
1	469233,46	2353765,99	468916,02	2353740,76	Картометрический метод	1,4	Закрепление отсутствует
2	-	-	468950,94	2353722,09	Картометрический метод	1,4	Закрепление отсутствует
3	-	-	468994,82	2353707,34	Картометрический метод	1,4	Закрепление отсутствует
4	-	-	469016,20	2353704,79	Картометрический метод	1,4	Закрепление отсутствует
5	-	-	469032,56	2353705,11	Картометрический метод	1,4	Закрепление отсутствует
6	-	-	469040,59	2353703,03	Картометрический метод	1,4	Закрепление отсутствует
7	-	-	469089,34	2353680,34	Картометрический метод	1,4	Закрепление отсутствует
8	-	-	469121,88	2353673,92	Картометрический метод	1,4	Закрепление отсутствует

1	2	3	4	5	6	7	8
9	-	-	469144,19	2353667,38	Картометрический метод	1,4	Закрепление отсутствует
10	-	-	469174,24	2353675,12	Картометрический метод	1,4	Закрепление отсутствует
11	-	-	469185,85	2353682,37	Картометрический метод	1,4	Закрепление отсутствует
12	-	-	469202,26	2353700,03	Картометрический метод	1,4	Закрепление отсутствует
13	-	-	469203,66	2353708,54	Картометрический метод	1,4	Закрепление отсутствует
14	-	-	469220,75	2353732,96	Картометрический метод	1,4	Закрепление отсутствует
15	-	-	469225,21	2353743,33	Картометрический метод	1,4	Закрепление отсутствует
16	-	-	469228,63	2353757,52	Картометрический метод	1,4	Закрепление отсутствует
17	-	-	469233,47	2353766,00	Картометрический метод	1,4	Закрепление отсутствует
18	469265,63	2353784,80	469265,63	2353784,80	Картометрический метод	1,4	Закрепление отсутствует
19	469313,31	2353811,37	469310,28	2353813,71	Картометрический метод	1,4	Закрепление отсутствует
20	469363,72	2353829,74	469362,33	2353837,74	Картометрический метод	1,4	Закрепление отсутствует
21	-	-	469392,17	2353848,92	Картометрический метод	1,4	Закрепление отсутствует
22	469408,97	2353861,43	469408,97	2353861,43	Картометрический метод	1,4	Закрепление отсутствует
23	-	-	469409,56	2353864,52	Картометрический метод	1,4	Закрепление отсутствует
24	-	-	469408,11	2353868,85	Картометрический метод	1,4	Закрепление отсутствует
25	469389,92	2353908,62	469389,92	2353908,62	Картометрический метод	1,4	Закрепление отсутствует
26	469388,03	2353911,70	469388,03	2353911,70	Картометрический метод	1,4	Закрепление отсутствует
27	469381,37	2353924,48	469381,33	2353924,50	Картометрический метод	1,4	Закрепление отсутствует
28	469439,29	2353959,83	469439,67	2353960,05	Картометрический метод	1,4	Закрепление отсутствует
29	469421,61	2353965,30	469421,61	2353965,30	Картометрический метод	1,4	Закрепление отсутствует
30	469393,84	2353966,10	469393,84	2353966,10	Картометрический метод	1,4	Закрепление отсутствует
31	469361,98	2353955,61	469361,98	2353955,61	Картометрический метод	1,4	Закрепление отсутствует
32	469359,32	2353959,29	469359,32	2353959,29	Картометрический метод	1,4	Закрепление отсутствует
33	469356,57	2353959,34	469356,57	2353959,34	Картометрический метод	1,4	Закрепление отсутствует
34	469320,59	2353943,48	469320,59	2353943,48	Картометрический метод	1,4	Закрепление отсутствует
35	469318,44	2353939,58	469318,44	2353939,58	Картометрический метод	1,4	Закрепление отсутствует
36	469318,25	2353926,53	469318,25	2353926,53	Картометрический метод	1,4	Закрепление отсутствует
37	469301,31	2353919,09	469301,31	2353919,09	Картометрический метод	1,4	Закрепление отсутствует
38	469293,49	2353912,86	469293,49	2353912,86	Картометрический метод	1,4	Закрепление отсутствует
39	469293,51	2353905,80	469293,51	2353905,80	Картометрический метод	1,4	Закрепление отсутствует
40	469281,09	2353896,97	469281,09	2353896,97	Картометрический метод	1,4	Закрепление отсутствует
41	469272,70	2353880,54	469272,70	2353880,54	Картометрический метод	1,4	Закрепление отсутствует
42	469272,21	2353873,67	469272,21	2353873,67	Картометрический метод	1,4	Закрепление отсутствует
43	469273,73	2353865,13	469273,70	2353865,23	Картометрический метод	1,4	Закрепление отсутствует
44	469249,43	2353856,69	469249,28	2353856,62	Картометрический метод	1,4	Закрепление отсутствует

1	2	3	4	5	6	7	8
45	469209,64	2353932,84	469209,64	2353932,84	Картометрический метод	1,4	Закрепление отсутствует
46	469174,51	2353934,15	469204,84	2353933,46	Картометрический метод	1,4	Закрепление отсутствует
47	469131,04	2353923,98	469199,82	2353932,20	Картометрический метод	1,4	Закрепление отсутствует
48	469122,66	2353924,47	469174,56	2353921,09	Картометрический метод	1,4	Закрепление отсутствует
49	469115,52	2353928,78	469136,04	2353914,22	Картометрический метод	1,4	Закрепление отсутствует
50	469091,75	2353952,86	469126,26	2353913,76	Картометрический метод	1,4	Закрепление отсутствует
51	-	-	469119,29	2353917,19	Картометрический метод	1,4	Закрепление отсутствует
52	-	-	469108,97	2353925,50	Картометрический метод	1,4	Закрепление отсутствует
53	-	-	469084,74	2353959,97	Картометрический метод	1,4	Закрепление отсутствует
54	469082,03	2353975,26	469082,03	2353975,26	Картометрический метод	1,4	Закрепление отсутствует
55	469067,37	2354013,26	469070,04	2354009,05	Картометрический метод	1,4	Закрепление отсутствует
56	469056,56	2354031,27	469056,56	2354031,27	Картометрический метод	1,4	Закрепление отсутствует
57	468953,47	2354015,99	468953,47	2354015,99	Картометрический метод	1,4	Закрепление отсутствует
58	468930,67	2354018,23	468929,40	2354017,95	Картометрический метод	1,4	Закрепление отсутствует
59	468870,76	2354004,73	468870,76	2354004,73	Картометрический метод	1,4	Закрепление отсутствует
60	468827,58	2353994,99	468851,65	2353993,26	Картометрический метод	1,4	Закрепление отсутствует
61	-	-	468843,84	2353991,22	Картометрический метод	1,4	Закрепление отсутствует
62	-	-	468834,44	2353991,99	Картометрический метод	1,4	Закрепление отсутствует
63	468815,07	2354000,47	468815,07	2354000,47	Картометрический метод	1,4	Закрепление отсутствует
64	468806,77	2354000,94	468806,77	2354000,94	Картометрический метод	1,4	Закрепление отсутствует
65	468799,50	2353998,06	468799,50	2353998,06	Картометрический метод	1,4	Закрепление отсутствует
66	468783,15	2353986,24	468783,15	2353986,24	Картометрический метод	1,4	Закрепление отсутствует
67	468774,11	2353974,56	468774,11	2353974,56	Картометрический метод	1,4	Закрепление отсутствует
68	468764,13	2353950,14	468764,13	2353950,14	Картометрический метод	1,4	Закрепление отсутствует
69	468760,94	2353931,66	468760,94	2353931,66	Картометрический метод	1,4	Закрепление отсутствует
70	468753,48	2353930,94	468747,70	2353930,38	Картометрический метод	1,4	Закрепление отсутствует
71	468748,49	2353930,46	468753,52	2353959,43	Картометрический метод	1,4	Закрепление отсутствует
72	468748,59	2353939,85	468757,82	2353972,63	Картометрический метод	1,4	Закрепление отсутствует
73	468745,45	2353983,58	468762,24	2354025,41	Картометрический метод	1,4	Закрепление отсутствует
74	468727,38	2354016,63	468727,38	2354016,63	Картометрический метод	1,4	Закрепление отсутствует
75	468711,73	2354010,61	468711,73	2354010,61	Картометрический метод	1,4	Закрепление отсутствует
76	468687,07	2353986,79	468687,07	2353986,79	Картометрический метод	1,4	Закрепление отсутствует
77	468667,60	2353928,42	468667,60	2353928,42	Картометрический метод	1,4	Закрепление отсутствует
78	468599,91	2353916,34	468599,91	2353916,34	Картометрический метод	1,4	Закрепление отсутствует
79	468497,31	2353914,39	468497,31	2353914,39	Картометрический метод	1,4	Закрепление отсутствует
80	468519,90	2353883,82	468519,90	2353883,82	Картометрический метод	1,4	Закрепление отсутствует

1	2	3	4	5	6	7	8
81	468523,72	2353868,02	468523,57	2353868,03	Картометрический метод	1,4	Закрепление отсутствует
82	468576,48	2353866,24	468576,48	2353866,24	Картометрический метод	1,4	Закрепление отсутствует
83	468493,48	2353671,04	468493,48	2353671,04	Картометрический метод	1,4	Закрепление отсутствует
84	468493,46	2353637,70	468493,46	2353637,70	Картометрический метод	1,4	Закрепление отсутствует
85	468565,39	2353588,70	468565,39	2353588,70	Картометрический метод	1,4	Закрепление отсутствует
86	468568,64	2353559,68	468568,64	2353559,68	Картометрический метод	1,4	Закрепление отсутствует
87	468567,21	2353555,40	468567,21	2353555,40	Картометрический метод	1,4	Закрепление отсутствует
88	468530,52	2353514,14	468530,52	2353514,14	Картометрический метод	1,4	Закрепление отсутствует
89	468490,85	2353464,76	468490,85	2353464,76	Картометрический метод	1,4	Закрепление отсутствует
90	468500,42	2353451,70	468500,42	2353451,70	Картометрический метод	1,4	Закрепление отсутствует
91	468522,37	2353431,95	468522,37	2353431,95	Картометрический метод	1,4	Закрепление отсутствует
92	468550,59	2353410,03	468550,59	2353410,03	Картометрический метод	1,4	Закрепление отсутствует
93	468570,97	2353421,27	468572,14	2353423,07	Картометрический метод	1,4	Закрепление отсутствует
94	468579,08	2353430,73	468598,10	2353461,91	Картометрический метод	1,4	Закрепление отсутствует
95	468600,58	2353447,65	468603,00	2353465,57	Картометрический метод	1,4	Закрепление отсутствует
96	468609,61	2353458,88	468608,48	2353467,55	Картометрический метод	1,4	Закрепление отсутствует
97	468622,55	2353468,48	468631,10	2353470,95	Картометрический метод	1,4	Закрепление отсутствует
98	468636,36	2353475,37	468640,38	2353474,21	Картометрический метод	1,4	Закрепление отсутствует
99	468656,88	2353482,12	468653,98	2353483,95	Картометрический метод	1,4	Закрепление отсутствует
100	468720,75	2353509,21	468720,75	2353509,21	Картометрический метод	1,4	Закрепление отсутствует
101	468744,37	2353525,48	468741,73	2353514,15	Картометрический метод	1,4	Закрепление отсутствует
102	468761,76	2353529,79	468756,39	2353522,26	Картометрический метод	1,4	Закрепление отсутствует
103	468782,68	2353541,05	468758,55	2353524,77	Картометрический метод	1,4	Закрепление отсутствует
104	468785,03	2353553,46	468778,17	2353606,45	Картометрический метод	1,4	Закрепление отсутствует
105	468785,03	2353564,75	468795,18	2353668,98	Картометрический метод	1,4	Закрепление отсутствует
106	468792,31	2353606,66	468798,70	2353670,69	Картометрический метод	1,4	Закрепление отсутствует
107	468798,70	2353634,00	468819,02	2353669,33	Картометрический метод	1,4	Закрепление отсутствует
108	468805,05	2353683,86	468822,37	2353670,61	Картометрический метод	1,4	Закрепление отсутствует
109	468805,05	2353696,22	468824,92	2353697,07	Картометрический метод	1,4	Закрепление отсутствует
110	468830,10	2353715,71	468830,10	2353715,71	Картометрический метод	1,4	Закрепление отсутствует
111	468837,98	2353723,35	468837,39	2353722,05	Картометрический метод	1,4	Закрепление отсутствует
112	468854,55	2353727,52	468852,83	2353725,91	Картометрический метод	1,4	Закрепление отсутствует
113	468861,09	2353758,85	468862,14	2353756,56	Картометрический метод	1,4	Закрепление отсутствует
114	468873,15	2353751,84	468873,15	2353751,84	Картометрический метод	1,4	Закрепление отсутствует
115	468880,33	2353746,99	468880,33	2353746,99	Картометрический метод	1,4	Закрепление отсутствует
1	469233,46	2353765,99	468916,02	2353740,76	Картометрический метод	1,4	Закрепление отсутствует

План границ объекта



Масштаб 1:5000

Используемые условные знаки и обозначения:

	- характерная точка границы объекта
	- уточняемая (изменяемая) часть границы объекта
	- существующая часть границы объекта, сведения о которой содержатся в Едином государственном реестре недвижимости
	- граница кадастрового квартала
	- граница муниципального образования
	- существующие границы земельного участка, имеющиеся в Едином государственном реестре недвижимости, сведения о которых достаточны для определения их местоположения
	- обозначение земельного участка, сведения о котором содержатся в Едином государственном реестре недвижимости
	- номер кадастрового квартала
	- область и номер выносного листа

Подпись _____

Дата « ____ » _____ 20 ____ г.

Место для оттиска печати (при наличии) лица, составившего описание местоположения границ объекта

ОПИСАНИЕ МЕСТОПОЛОЖЕНИЯ ГРАНИЦ

населённого пункта - деревня Шахново муниципального образования Потанинское сельское поселение Волховского
муниципального района Ленинградской области

(наименование объекта, местоположение границ которого описано (далее - объект)

Раздел 1

Сведения об объекте		
№ п/п	Характеристики объекта	Описание характеристик
1	2	3
1	Местоположение объекта	Ленинградская область, Волховский муниципальный район, Потанинское сельское поселение, деревня Шахново
2	Площадь объекта ± величина погрешности определения площади ($P \pm \Delta P$), м ²	266691 ± 2530
3	Иные характеристики объекта	-

Раздел 2

Сведения о местоположении границ объекта					
1. Система координат -					
2. Сведения о характерных точках границ объекта					
Обозначение характерных точек границ	Координаты, м		Метод определения координат характерной точки	Средняя квадратическая погрешность положения характерной точки (Мт), м	Описание обозначения точки на местности (при наличии)
	X	Y			
1	2	3	4	5	6
-	-	-	-	-	-
3. Сведения о характерных точках части (частей) границы объекта					
Обозначение характерных точек части границы	Координаты, м		Метод определения координат характерной точки	Средняя квадратическая погрешность положения характерной точки (Мт), м	Описание обозначения точки на местности (при наличии)
	X	Y			
1	2	3	4	5	6
-	-	-	-	-	-

Раздел 3

Сведения о местоположении измененных (уточненных) границ объекта							
1. Система координат МСК-47 зона 2							
2. Сведения о характерных точках границ объекта							
Обозначение характерных точек границ	Существующие координаты, м		Измененные (уточненные) координаты, м		Метод определения координат характерной точки	Средняя квадратическая погрешность положения характерной точки (Мт), м	Описание обозначения точки на местности (при наличии)
	X	Y	X	Y			
1	2	3	4	5	6	7	8
1	474669,31	2347088,36	474837,83	2345829,29	Картометрический метод	1,4	Закрепление отсутствует
2	474664,57	2346945,49	474856,79	2345863,58	Картометрический метод	1,4	Закрепление отсутствует
3	-	-	474859,28	2345865,83	Картометрический метод	1,4	Закрепление отсутствует
4	-	-	474868,44	2345876,80	Картометрический метод	1,4	Закрепление отсутствует
5	-	-	474875,87	2345897,60	Картометрический метод	1,4	Закрепление отсутствует
6	-	-	474885,91	2345904,68	Картометрический метод	1,4	Закрепление отсутствует
7	-	-	474892,65	2345906,39	Картометрический метод	1,4	Закрепление отсутствует
8	-	-	474910,29	2345906,99	Картометрический метод	1,4	Закрепление отсутствует

1	2	3	4	5	6	7	8
9	-	-	474924,60	2345910,36	Картометрический метод	1,4	Закрепление отсутствует
10	-	-	474931,26	2345913,70	Картометрический метод	1,4	Закрепление отсутствует
11	-	-	474938,83	2345920,67	Картометрический метод	1,4	Закрепление отсутствует
12	-	-	474965,89	2345960,87	Картометрический метод	1,4	Закрепление отсутствует
13	-	-	474976,94	2345971,63	Картометрический метод	1,4	Закрепление отсутствует
14	-	-	474976,87	2345979,07	Картометрический метод	1,4	Закрепление отсутствует
15	-	-	474972,86	2345982,89	Картометрический метод	1,4	Закрепление отсутствует
16	-	-	474950,71	2345999,77	Картометрический метод	1,4	Закрепление отсутствует
17	-	-	474937,53	2346007,39	Картометрический метод	1,4	Закрепление отсутствует
18	-	-	474939,97	2346010,69	Картометрический метод	1,4	Закрепление отсутствует
19	-	-	474963,52	2346009,66	Картометрический метод	1,4	Закрепление отсутствует
20	-	-	474967,86	2346010,66	Картометрический метод	1,4	Закрепление отсутствует
21	-	-	474988,76	2346025,54	Картометрический метод	1,4	Закрепление отсутствует
22	-	-	475002,25	2346029,07	Картометрический метод	1,4	Закрепление отсутствует
23	-	-	475043,05	2346052,42	Картометрический метод	1,4	Закрепление отсутствует
24	-	-	475056,80	2346067,50	Картометрический метод	1,4	Закрепление отсутствует
25	-	-	475059,89	2346074,70	Картометрический метод	1,4	Закрепление отсутствует
26	-	-	475059,35	2346083,14	Картометрический метод	1,4	Закрепление отсутствует
27	-	-	475061,52	2346084,95	Картометрический метод	1,4	Закрепление отсутствует
28	-	-	475032,44	2346115,18	Картометрический метод	1,4	Закрепление отсутствует
29	-	-	474970,20	2346097,17	Картометрический метод	1,4	Закрепление отсутствует
30	-	-	474971,32	2346122,50	Картометрический метод	1,4	Закрепление отсутствует
31	-	-	474975,64	2346129,31	Картометрический метод	1,4	Закрепление отсутствует
32	-	-	474981,68	2346132,66	Картометрический метод	1,4	Закрепление отсутствует
33	-	-	474990,10	2346142,09	Картометрический метод	1,4	Закрепление отсутствует
34	-	-	474991,59	2346149,42	Картометрический метод	1,4	Закрепление отсутствует
35	-	-	474987,28	2346162,23	Картометрический метод	1,4	Закрепление отсутствует
36	-	-	474986,65	2346177,92	Картометрический метод	1,4	Закрепление отсутствует
37	-	-	474984,34	2346214,96	Картометрический метод	1,4	Закрепление отсутствует
38	-	-	474982,80	2346237,11	Картометрический метод	1,4	Закрепление отсутствует
39	-	-	474980,45	2346268,95	Картометрический метод	1,4	Закрепление отсутствует
40	-	-	474960,59	2346272,19	Картометрический метод	1,4	Закрепление отсутствует
41	-	-	474954,61	2346308,20	Картометрический метод	1,4	Закрепление отсутствует
42	-	-	474942,93	2346335,40	Картометрический метод	1,4	Закрепление отсутствует
43	-	-	474935,04	2346364,61	Картометрический метод	1,4	Закрепление отсутствует
44	-	-	474939,01	2346393,65	Картометрический метод	1,4	Закрепление отсутствует

1	2	3	4	5	6	7	8
45	-	-	474964,71	2346427,47	Картометрический метод	1,4	Закрепление отсутствует
46	-	-	474961,68	2346438,80	Картометрический метод	1,4	Закрепление отсутствует
47	-	-	474951,77	2346501,84	Картометрический метод	1,4	Закрепление отсутствует
48	-	-	474941,48	2346530,05	Картометрический метод	1,4	Закрепление отсутствует
49	-	-	474919,87	2346592,67	Картометрический метод	1,4	Закрепление отсутствует
50	-	-	474910,60	2346594,05	Картометрический метод	1,4	Закрепление отсутствует
51	-	-	474905,49	2346596,44	Картометрический метод	1,4	Закрепление отсутствует
52	-	-	474879,19	2346613,57	Картометрический метод	1,4	Закрепление отсутствует
53	-	-	474860,20	2346631,77	Картометрический метод	1,4	Закрепление отсутствует
54	-	-	474838,63	2346657,32	Картометрический метод	1,4	Закрепление отсутствует
55	-	-	474839,06	2346663,46	Картометрический метод	1,4	Закрепление отсутствует
56	-	-	474828,32	2346687,13	Картометрический метод	1,4	Закрепление отсутствует
57	-	-	474821,95	2346692,91	Картометрический метод	1,4	Закрепление отсутствует
58	-	-	474818,49	2346694,19	Картометрический метод	1,4	Закрепление отсутствует
59	-	-	474814,84	2346692,24	Картометрический метод	1,4	Закрепление отсутствует
60	-	-	474802,31	2346672,84	Картометрический метод	1,4	Закрепление отсутствует
61	-	-	474799,65	2346672,42	Картометрический метод	1,4	Закрепление отсутствует
62	-	-	474798,40	2346670,39	Картометрический метод	1,4	Закрепление отсутствует
63	-	-	474798,26	2346658,51	Картометрический метод	1,4	Закрепление отсутствует
64	-	-	474789,60	2346627,35	Картометрический метод	1,4	Закрепление отсутствует
65	-	-	474777,95	2346603,43	Картометрический метод	1,4	Закрепление отсутствует
66	-	-	474771,79	2346602,49	Картометрический метод	1,4	Закрепление отсутствует
67	-	-	474766,49	2346623,27	Картометрический метод	1,4	Закрепление отсутствует
68	-	-	474767,26	2346646,37	Картометрический метод	1,4	Закрепление отсутствует
69	-	-	474774,72	2346653,96	Картометрический метод	1,4	Закрепление отсутствует
70	-	-	474776,82	2346660,96	Картометрический метод	1,4	Закрепление отсутствует
71	-	-	474791,57	2346678,13	Картометрический метод	1,4	Закрепление отсутствует
72	-	-	474800,32	2346690,21	Картометрический метод	1,4	Закрепление отсутствует
73	-	-	474802,77	2346696,18	Картометрический метод	1,4	Закрепление отсутствует
74	-	-	474816,59	2346707,93	Картометрический метод	1,4	Закрепление отсутствует
75	-	-	474823,89	2346701,39	Картометрический метод	1,4	Закрепление отсутствует
76	-	-	474826,88	2346702,27	Картометрический метод	1,4	Закрепление отсутствует
77	-	-	474830,22	2346709,60	Картометрический метод	1,4	Закрепление отсутствует
78	-	-	474835,01	2346715,39	Картометрический метод	1,4	Закрепление отсутствует
79	-	-	474827,39	2346725,35	Картометрический метод	1,4	Закрепление отсутствует
80	-	-	474831,88	2346731,05	Картометрический метод	1,4	Закрепление отсутствует

1	2	3	4	5	6	7	8
81	-	-	474833,18	2346740,21	Картометрический метод	1,4	Закрепление отсутствует
82	-	-	474837,10	2346734,75	Картометрический метод	1,4	Закрепление отсутствует
83	-	-	474843,39	2346739,16	Картометрический метод	1,4	Закрепление отсутствует
84	-	-	474848,61	2346738,53	Картометрический метод	1,4	Закрепление отсутствует
85	-	-	474849,93	2346735,86	Картометрический метод	1,4	Закрепление отсутствует
86	-	-	474850,09	2346727,97	Картометрический метод	1,4	Закрепление отсутствует
87	-	-	474851,54	2346726,80	Картометрический метод	1,4	Закрепление отсутствует
88	-	-	474856,56	2346727,44	Картометрический метод	1,4	Закрепление отсутствует
89	-	-	474859,72	2346728,86	Картометрический метод	1,4	Закрепление отсутствует
90	-	-	474862,02	2346733,66	Картометрический метод	1,4	Закрепление отсутствует
91	-	-	474865,77	2346735,41	Картометрический метод	1,4	Закрепление отсутствует
92	-	-	474874,18	2346735,62	Картометрический метод	1,4	Закрепление отсутствует
93	-	-	474875,83	2346741,33	Картометрический метод	1,4	Закрепление отсутствует
94	-	-	474884,15	2346741,30	Картометрический метод	1,4	Закрепление отсутствует
95	-	-	474886,86	2346742,97	Картометрический метод	1,4	Закрепление отсутствует
96	-	-	474896,23	2346753,03	Картометрический метод	1,4	Закрепление отсутствует
97	-	-	474909,79	2346754,27	Картометрический метод	1,4	Закрепление отсутствует
98	-	-	474923,32	2346758,57	Картометрический метод	1,4	Закрепление отсутствует
99	-	-	474924,58	2346760,59	Картометрический метод	1,4	Закрепление отсутствует
100	-	-	474923,02	2346773,67	Картометрический метод	1,4	Закрепление отсутствует
101	-	-	474924,89	2346775,98	Картометрический метод	1,4	Закрепление отсутствует
102	-	-	474936,24	2346776,40	Картометрический метод	1,4	Закрепление отсутствует
103	-	-	474937,00	2346782,34	Картометрический метод	1,4	Закрепление отсутствует
104	-	-	474938,91	2346781,87	Картометрический метод	1,4	Закрепление отсутствует
105	-	-	474940,12	2346775,75	Картометрический метод	1,4	Закрепление отсутствует
106	-	-	474941,51	2346774,54	Картометрический метод	1,4	Закрепление отсутствует
107	-	-	474947,97	2346775,11	Картометрический метод	1,4	Закрепление отсутствует
108	-	-	474954,54	2346780,68	Картометрический метод	1,4	Закрепление отсутствует
109	-	-	474963,13	2346781,47	Картометрический метод	1,4	Закрепление отсутствует
110	-	-	474970,86	2346786,26	Картометрический метод	1,4	Закрепление отсутствует
111	-	-	474974,30	2346789,97	Картометрический метод	1,4	Закрепление отсутствует
112	-	-	474975,00	2346794,94	Картометрический метод	1,4	Закрепление отсутствует
113	-	-	474984,48	2346796,44	Картометрический метод	1,4	Закрепление отсутствует
114	-	-	474989,57	2346801,09	Картометрический метод	1,4	Закрепление отсутствует
115	-	-	474990,95	2346808,07	Картометрический метод	1,4	Закрепление отсутствует
116	-	-	474990,67	2346820,42	Картометрический метод	1,4	Закрепление отсутствует

1	2	3	4	5	6	7	8
117	-	-	475005,30	2346826,78	Картометрический метод	1,4	Закрепление отсутствует
118	-	-	475006,78	2346833,12	Картометрический метод	1,4	Закрепление отсутствует
119	-	-	475021,63	2346843,53	Картометрический метод	1,4	Закрепление отсутствует
120	-	-	475026,86	2346850,06	Картометрический метод	1,4	Закрепление отсутствует
121	-	-	475031,08	2346851,18	Картометрический метод	1,4	Закрепление отсутствует
122	-	-	475035,09	2346855,55	Картометрический метод	1,4	Закрепление отсутствует
123	-	-	475051,80	2346856,82	Картометрический метод	1,4	Закрепление отсутствует
124	-	-	475063,67	2346864,39	Картометрический метод	1,4	Закрепление отсутствует
125	-	-	475079,64	2346867,23	Картометрический метод	1,4	Закрепление отсутствует
126	-	-	475082,93	2346866,22	Картометрический метод	1,4	Закрепление отсутствует
127	-	-	475088,34	2346858,10	Картометрический метод	1,4	Закрепление отсутствует
128	-	-	475097,73	2346855,84	Картометрический метод	1,4	Закрепление отсутствует
129	-	-	475105,92	2346841,12	Картометрический метод	1,4	Закрепление отсутствует
130	-	-	475117,46	2346835,06	Картометрический метод	1,4	Закрепление отсутствует
131	-	-	475134,00	2346811,93	Картометрический метод	1,4	Закрепление отсутствует
132	-	-	475135,29	2346767,45	Картометрический метод	1,4	Закрепление отсутствует
133	-	-	475143,81	2346758,76	Картометрический метод	1,4	Закрепление отсутствует
134	-	-	475147,29	2346750,45	Картометрический метод	1,4	Закрепление отсутствует
135	-	-	475150,89	2346756,63	Картометрический метод	1,4	Закрепление отсутствует
136	-	-	475154,35	2346780,13	Картометрический метод	1,4	Закрепление отсутствует
137	-	-	475160,46	2346791,20	Картометрический метод	1,4	Закрепление отсутствует
138	-	-	475157,22	2346798,09	Картометрический метод	1,4	Закрепление отсутствует
139	-	-	475160,84	2346800,99	Картометрический метод	1,4	Закрепление отсутствует
140	-	-	475158,64	2346811,60	Картометрический метод	1,4	Закрепление отсутствует
141	-	-	475161,62	2346819,80	Картометрический метод	1,4	Закрепление отсутствует
142	-	-	475160,07	2346832,75	Картометрический метод	1,4	Закрепление отсутствует
143	-	-	475160,57	2346847,77	Картометрический метод	1,4	Закрепление отсутствует
144	-	-	475158,38	2346863,45	Картометрический метод	1,4	Закрепление отсутствует
145	-	-	475154,32	2346879,69	Картометрический метод	1,4	Закрепление отсутствует
146	-	-	475146,36	2346899,95	Картометрический метод	1,4	Закрепление отсутствует
147	-	-	475136,49	2346918,60	Картометрический метод	1,4	Закрепление отсутствует
148	-	-	475131,91	2346922,85	Картометрический метод	1,4	Закрепление отсутствует
149	-	-	475103,40	2346934,26	Картометрический метод	1,4	Закрепление отсутствует
150	-	-	475091,55	2346931,65	Картометрический метод	1,4	Закрепление отсутствует
151	-	-	475081,37	2346937,25	Картометрический метод	1,4	Закрепление отсутствует
152	-	-	475074,09	2346936,58	Картометрический метод	1,4	Закрепление отсутствует

1	2	3	4	5	6	7	8
153	-	-	475063,80	2346939,68	Картометрический метод	1,4	Закрепление отсутствует
154	-	-	475062,99	2346942,76	Картометрический метод	1,4	Закрепление отсутствует
155	-	-	475056,51	2346946,82	Картометрический метод	1,4	Закрепление отсутствует
156	-	-	475054,29	2346952,64	Картометрический метод	1,4	Закрепление отсутствует
157	-	-	475042,79	2346964,86	Картометрический метод	1,4	Закрепление отсутствует
158	-	-	475033,34	2346969,72	Картометрический метод	1,4	Закрепление отсутствует
159	-	-	475024,24	2346986,58	Картометрический метод	1,4	Закрепление отсутствует
160	-	-	475013,52	2346988,35	Картометрический метод	1,4	Закрепление отсутствует
161	-	-	475004,70	2346993,86	Картометрический метод	1,4	Закрепление отсутствует
162	-	-	474991,60	2347005,74	Картометрический метод	1,4	Закрепление отсутствует
163	-	-	474984,19	2347008,56	Картометрический метод	1,4	Закрепление отсутствует
164	-	-	474975,45	2347014,98	Картометрический метод	1,4	Закрепление отсутствует
165	-	-	474966,31	2347018,45	Картометрический метод	1,4	Закрепление отсутствует
166	-	-	474963,14	2347015,16	Картометрический метод	1,4	Закрепление отсутствует
167	-	-	474938,13	2347012,84	Картометрический метод	1,4	Закрепление отсутствует
168	-	-	474917,61	2347009,17	Картометрический метод	1,4	Закрепление отсутствует
169	-	-	474892,59	2347000,02	Картометрический метод	1,4	Закрепление отсутствует
170	-	-	474882,72	2346993,43	Картометрический метод	1,4	Закрепление отсутствует
171	-	-	474881,52	2346983,98	Картометрический метод	1,4	Закрепление отсутствует
172	-	-	474888,56	2346908,30	Картометрический метод	1,4	Закрепление отсутствует
173	-	-	474895,94	2346890,88	Картометрический метод	1,4	Закрепление отсутствует
174	-	-	474907,71	2346886,57	Картометрический метод	1,4	Закрепление отсутствует
175	-	-	474905,75	2346881,10	Картометрический метод	1,4	Закрепление отсутствует
176	-	-	474916,72	2346852,98	Картометрический метод	1,4	Закрепление отсутствует
177	-	-	474920,04	2346849,51	Картометрический метод	1,4	Закрепление отсутствует
178	-	-	474934,01	2346842,39	Картометрический метод	1,4	Закрепление отсутствует
179	-	-	474948,20	2346839,31	Картометрический метод	1,4	Закрепление отсутствует
180	-	-	474948,72	2346829,17	Картометрический метод	1,4	Закрепление отсутствует
181	-	-	474946,40	2346812,46	Картометрический метод	1,4	Закрепление отсутствует
182	-	-	474943,85	2346807,41	Картометрический метод	1,4	Закрепление отсутствует
183	-	-	474938,83	2346800,72	Картометрический метод	1,4	Закрепление отсутствует
184	-	-	474914,26	2346779,17	Картометрический метод	1,4	Закрепление отсутствует
185	-	-	474893,17	2346767,31	Картометрический метод	1,4	Закрепление отсутствует
186	-	-	474867,38	2346756,48	Картометрический метод	1,4	Закрепление отсутствует
187	-	-	474859,10	2346755,95	Картометрический метод	1,4	Закрепление отсутствует
188	-	-	474850,67	2346759,54	Картометрический метод	1,4	Закрепление отсутствует

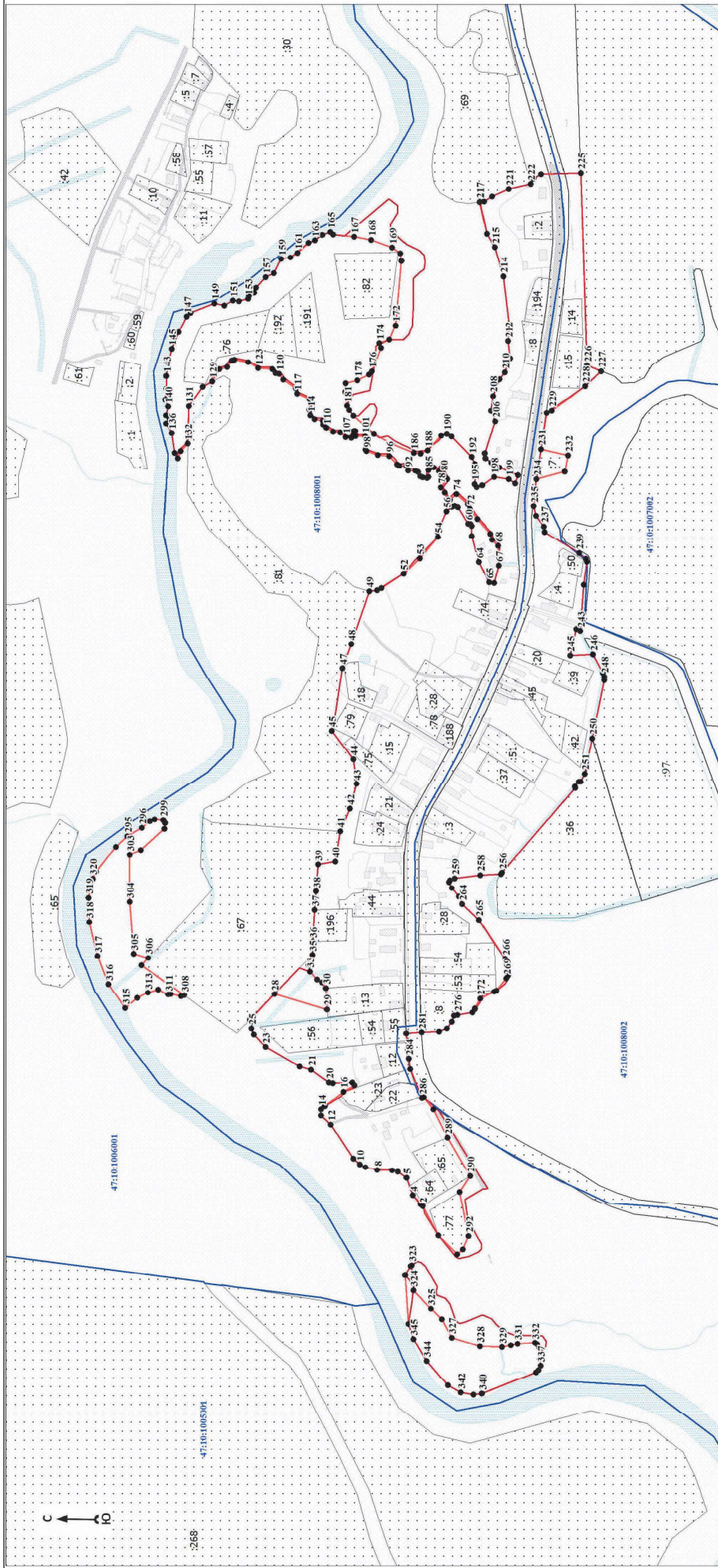
1	2	3	4	5	6	7	8
189	-	-	474834,78	2346777,16	Картометрический метод	1,4	Закрепление отсутствует
190	-	-	474828,02	2346779,25	Картометрический метод	1,4	Закрепление отсутствует
191	-	-	474822,58	2346775,97	Картометрический метод	1,4	Закрепление отсутствует
192	-	-	474798,21	2346751,98	Картометрический метод	1,4	Закрепление отсутствует
193	-	-	474794,60	2346743,32	Картометрический метод	1,4	Закрепление отсутствует
194	-	-	474793,18	2346733,87	Картометрический метод	1,4	Закрепление отсутствует
195	-	-	474795,04	2346719,49	Картометрический метод	1,4	Закрепление отсутствует
196	-	-	474792,12	2346716,21	Картометрический метод	1,4	Закрепление отсутствует
197	-	-	474786,09	2346718,29	Картометрический метод	1,4	Закрепление отсутствует
198	-	-	474772,20	2346727,85	Картометрический метод	1,4	Закрепление отсутствует
199	-	-	474754,63	2346725,33	Картометрический метод	1,4	Закрепление отсутствует
200	-	-	474746,97	2346720,15	Картометрический метод	1,4	Закрепление отсутствует
201	-	-	474743,80	2346729,99	Картометрический метод	1,4	Закрепление отсутствует
202	-	-	474765,66	2346739,23	Картометрический метод	1,4	Закрепление отсутствует
203	-	-	474775,51	2346745,07	Картометрический метод	1,4	Закрепление отсутствует
204	-	-	474782,21	2346750,26	Картометрический метод	1,4	Закрепление отсутствует
205	-	-	474783,07	2346756,32	Картометрический метод	1,4	Закрепление отсутствует
206	-	-	474770,56	2346794,03	Картометрический метод	1,4	Закрепление отсутствует
207	-	-	474775,94	2346806,54	Картометрический метод	1,4	Закрепление отсутствует
208	-	-	474773,43	2346824,10	Картометрический метод	1,4	Закрепление отсутствует
209	-	-	474765,61	2346843,96	Картометрический метод	1,4	Закрепление отсутствует
210	-	-	474759,23	2346851,89	Картометрический метод	1,4	Закрепление отсутствует
211	-	-	474753,04	2346868,80	Картометрический метод	1,4	Закрепление отсутствует
212	-	-	474755,46	2346889,12	Картометрический метод	1,4	Закрепление отсутствует
213	-	-	474754,01	2346910,54	Картометрический метод	1,4	Закрепление отсутствует
214	-	-	474761,11	2346965,70	Картометрический метод	1,4	Закрепление отсутствует
215	-	-	474771,13	2347000,40	Картометрический метод	1,4	Закрепление отсутствует
216	-	-	474780,47	2347016,00	Картометрический метод	1,4	Закрепление отсутствует
217	-	-	474789,08	2347054,02	Картометрический метод	1,4	Закрепление отсутствует
218	-	-	474788,68	2347054,11	Картометрический метод	1,4	Закрепление отсутствует
219	-	-	474783,86	2347054,88	Картометрический метод	1,4	Закрепление отсутствует
220	-	-	474774,48	2347060,74	Картометрический метод	1,4	Закрепление отсутствует
221	-	-	474754,46	2347069,53	Картометрический метод	1,4	Закрепление отсутствует
222	-	-	474728,44	2347075,30	Картометрический метод	1,4	Закрепление отсутствует
223	-	-	474725,02	2347081,72	Картометрический метод	1,4	Закрепление отсутствует
224	-	-	474715,92	2347087,02	Картометрический метод	1,4	Закрепление отсутствует

1	2	3	4	5	6	7	8
225	-	-	474669,31	2347088,36	Картометрический метод	1,4	Закрепление отсутствует
226	474661,72	2346860,19	474661,72	2346860,19	Картометрический метод	1,4	Закрепление отсутствует
227	474644,80	2346853,34	474644,80	2346853,34	Картометрический метод	1,4	Закрепление отсутствует
228	474663,98	2346835,62	474663,98	2346835,62	Картометрический метод	1,4	Закрепление отсутствует
229	474709,85	2346803,73	474703,40	2346806,79	Картометрический метод	1,4	Закрепление отсутствует
230	-	-	474709,30	2346803,99	Картометрический метод	1,4	Закрепление отсутствует
231	474715,98	2346761,05	474715,98	2346761,05	Картометрический метод	1,4	Закрепление отсутствует
232	-	-	474684,29	2346753,73	Картометрический метод	1,4	Закрепление отсутствует
233	-	-	474687,96	2346734,29	Картометрический метод	1,4	Закрепление отсутствует
234	474721,61	2346725,13	474721,61	2346725,13	Картометрический метод	1,4	Закрепление отсутствует
235	474725,45	2346696,03	474724,86	2346693,59	Картометрический метод	1,4	Закрепление отсутствует
236	474722,05	2346681,97	474722,05	2346681,97	Картометрический метод	1,4	Закрепление отсутствует
237	474712,58	2346669,51	474712,58	2346669,51	Картометрический метод	1,4	Закрепление отсутствует
238	474712,03	2346663,26	474712,03	2346663,26	Картометрический метод	1,4	Закрепление отсутствует
239	474671,25	2346637,95	474671,25	2346637,95	Картометрический метод	1,4	Закрепление отсутствует
240	474663,38	2346631,34	474663,38	2346631,34	Картометрический метод	1,4	Закрепление отсутствует
241	474661,86	2346627,94	474661,86	2346627,94	Картометрический метод	1,4	Закрепление отсутствует
242	474665,76	2346600,49	474665,76	2346600,49	Картометрический метод	1,4	Закрепление отсутствует
243	474669,86	2346545,71	474669,86	2346545,71	Картометрический метод	1,4	Закрепление отсутствует
244	474674,72	2346547,72	474674,72	2346547,72	Картометрический метод	1,4	Закрепление отсутствует
245	474681,99	2346516,57	474681,99	2346516,57	Картометрический метод	1,4	Закрепление отсутствует
246	474654,60	2346517,88	474654,60	2346517,88	Картометрический метод	1,4	Закрепление отсутствует
247	474642,88	2346496,16	474642,88	2346496,16	Картометрический метод	1,4	Закрепление отсутствует
248	474641,35	2346491,81	474641,35	2346491,81	Картометрический метод	1,4	Закрепление отсутствует
249	474641,21	2346487,17	474641,21	2346487,17	Картометрический метод	1,4	Закрепление отсутствует
250	474655,52	2346418,91	474655,52	2346418,91	Картометрический метод	1,4	Закрепление отсутствует
251	474664,55	2346376,59	474664,55	2346376,59	Картометрический метод	1,4	Закрепление отсутствует
252	474669,70	2346367,12	474669,70	2346367,12	Картометрический метод	1,4	Закрепление отсутствует
253	474671,69	2346367,00	474671,69	2346367,00	Картометрический метод	1,4	Закрепление отсутствует
254	474676,12	2346361,00	474676,12	2346361,00	Картометрический метод	1,4	Закрепление отсутствует
255	474675,86	2346359,46	474675,86	2346359,46	Картометрический метод	1,4	Закрепление отсутствует
256	474762,66	2346259,17	474762,66	2346259,17	Картометрический метод	1,4	Закрепление отсутствует
257	474763,96	2346257,54	474764,08	2346257,49	Картометрический метод	1,4	Закрепление отсутствует
258	474788,16	2346256,36	474788,16	2346256,36	Картометрический метод	1,4	Закрепление отсутствует
259	474818,55	2346252,27	474818,55	2346252,27	Картометрический метод	1,4	Закрепление отсутствует
260	474823,89	2346250,43	474823,89	2346250,43	Картометрический метод	1,4	Закрепление отсутствует

1	2	3	4	5	6	7	8
261	474825,30	2346247,96	474825,30	2346247,96	Картометрический метод	1,4	Закрепление отсутствует
262	474821,97	2346241,08	474821,97	2346241,08	Картометрический метод	1,4	Закрепление отсутствует
263	474813,54	2346230,76	474813,54	2346230,76	Картометрический метод	1,4	Закрепление отсутствует
264	474809,55	2346221,81	474809,55	2346221,81	Картометрический метод	1,4	Закрепление отсутствует
265	474789,92	2346203,35	474789,93	2346203,35	Картометрический метод	1,4	Закрепление отсутствует
266	474758,85	2346157,61	474758,85	2346157,61	Картометрический метод	1,4	Закрепление отсутствует
267	474754,47	2346147,69	474754,47	2346147,69	Картометрический метод	1,4	Закрепление отсутствует
268	474755,97	2346133,13	474755,54	2346137,27	Картометрический метод	1,4	Закрепление отсутствует
269	474758,77	2346127,57	474757,49	2346134,04	Картометрический метод	1,4	Закрепление отсутствует
270	474769,32	2346119,47	474769,32	2346119,47	Картометрический метод	1,4	Закрепление отсутствует
271	474785,35	2346113,29	474771,82	2346118,25	Картометрический метод	1,4	Закрепление отсутствует
272	474787,61	2346110,80	474788,11	2346109,59	Картометрический метод	1,4	Закрепление отсутствует
273	474788,58	2346105,04	474794,64	2346098,40	Картометрический метод	1,4	Закрепление отсутствует
274	-	-	474794,61	2346097,36	Картометрический метод	1,4	Закрепление отсутствует
275	474797,54	2346093,63	474797,54	2346093,63	Картометрический метод	1,4	Закрепление отсутствует
276	474815,37	2346090,55	474815,37	2346090,55	Картометрический метод	1,4	Закрепление отсутствует
277	474819,62	2346089,77	474819,62	2346089,77	Картометрический метод	1,4	Закрепление отсутствует
278	474821,77	2346082,77	474821,77	2346082,77	Картометрический метод	1,4	Закрепление отсутствует
279	474827,75	2346074,41	474827,75	2346074,41	Картометрический метод	1,4	Закрепление отсутствует
280	474837,17	2346070,60	474837,17	2346070,60	Картометрический метод	1,4	Закрепление отсутствует
281	474858,08	2346069,93	474858,08	2346069,93	Картометрический метод	1,4	Закрепление отсутствует
282	474858,44	2346069,92	474876,23	2346068,44	Картометрический метод	1,4	Закрепление отсутствует
283	474874,46	2346048,76	474874,46	2346048,76	Картометрический метод	1,4	Закрепление отсутствует
284	474873,29	2346038,46	474873,29	2346038,46	Картометрический метод	1,4	Закрепление отсутствует
285	474871,51	2346026,42	474871,51	2346026,42	Картометрический метод	1,4	Закрепление отсутствует
286	474857,32	2345992,47	474857,32	2345992,47	Картометрический метод	1,4	Закрепление отсутствует
287	474855,29	2345993,08	474855,29	2345993,08	Картометрический метод	1,4	Закрепление отсутствует
288	474837,29	2345976,87	474843,92	2345979,09	Картометрический метод	1,4	Закрепление отсутствует
289	474779,59	2345884,93	474826,93	2345944,86	Картометрический метод	1,4	Закрепление отсутствует
290	474784,96	2345884,24	474799,98	2345899,69	Картометрический метод	1,4	Закрепление отсутствует
291	474806,41	2345871,62	474812,70	2345880,71	Картометрический метод	1,4	Закрепление отсутствует
292	474802,89	2345848,21	474801,98	2345828,42	Картометрический метод	1,4	Закрепление отсутствует
293	474786,37	2345818,42	474808,72	2345812,61	Картометрический метод	1,4	Закрепление отсутствует
294	474786,55	2345813,23	474815,64	2345806,75	Картометрический метод	1,4	Закрепление отсутствует
1	474669,31	2347088,36	474837,83	2345829,29	Картометрический метод	1,4	Закрепление отсутствует
295	474863,13	2345798,02	475206,76	2346302,15	Картометрический метод	1,4	Закрепление отсутствует











1	2	3	4	5	6	7	8
296	474858,83	2345796,89	475189,36	2346312,47	Картометрический метод	1,4	Закрепление отсутствует
297	474853,62	2345792,71	475179,89	2346320,48	Картометрический метод	1,4	Закрепление отсутствует
298	474839,29	2345768,28	475174,24	2346322,83	Картометрический метод	1,4	Закрепление отсутствует
299	474840,49	2345762,65	475164,07	2346321,82	Картометрический метод	1,4	Закрепление отсутствует
300	474839,56	2345758,72	475161,84	2346318,36	Картометрический метод	1,4	Закрепление отсутствует
301	474829,68	2345754,83	475162,75	2346311,15	Картометрический метод	1,4	Закрепление отсутствует
302	474824,28	2345748,27	475190,68	2346286,02	Картометрический метод	1,4	Закрепление отсутствует
303	474818,67	2345731,54	475203,68	2346280,34	Картометрический метод	1,4	Закрепление отсутствует
304	474815,64	2345726,68	475203,95	2346224,43	Картометрический метод	1,4	Закрепление отсутствует
305	474812,13	2345725,01	475199,02	2346163,51	Картометрический метод	1,4	Закрепление отсутствует
306	474804,90	2345726,92	475181,66	2346158,54	Картометрический метод	1,4	Закрепление отсутствует
307	474785,69	2345734,92	475189,88	2346149,64	Картометрический метод	1,4	Закрепление отсутствует
308	474775,11	2345730,51	475139,45	2346113,78	Картометрический метод	1,4	Закрепление отсутствует
309	474769,43	2345723,67	475143,09	2346112,83	Картометрический метод	1,4	Закрепление отсутствует
310	474760,72	2345715,80	475155,45	2346115,17	Картометрический метод	1,4	Закрепление отсутствует
311	474748,68	2345711,20	475158,54	2346114,60	Картометрический метод	1,4	Закрепление отсутствует
312	474714,43	2345709,90	475169,77	2346120,66	Картометрический метод	1,4	Закрепление отсутствует
313	474709,82	2345703,64	475182,22	2346116,91	Картометрический метод	1,4	Закрепление отсутствует
314	474710,53	2345697,38	475194,98	2346110,42	Картометрический метод	1,4	Закрепление отсутствует
315	474714,67	2345693,13	475209,16	2346098,69	Картометрический метод	1,4	Закрепление отсутствует
316	474716,64	2345689,13	475229,04	2346126,90	Картометрический метод	1,4	Закрепление отсутствует
317	474717,27	2345685,19	475242,22	2346160,78	Картометрический метод	1,4	Закрепление отсутствует
318	474717,61	2345683,06	475252,19	2346200,84	Картометрический метод	1,4	Закрепление отсутствует
319	474716,55	2345674,86	475252,84	2346229,25	Картометрический метод	1,4	Закрепление отсутствует
320	474719,27	2345673,41	475248,01	2346252,13	Картометрический метод	1,4	Закрепление отсутствует
321	474718,89	2345669,62	475243,97	2346260,42	Картометрический метод	1,4	Закрепление отсутствует
322	474722,19	2345667,18	475220,23	2346289,85	Картометрический метод	1,4	Закрепление отсутствует
295	474863,13	2345798,02	475206,76	2346302,15	Картометрический метод	1,4	Закрепление отсутствует
323	-	-	474869,63	2345793,62	Картометрический метод	1,4	Закрепление отсутствует
324	-	-	474867,83	2345764,16	Картометрический метод	1,4	Закрепление отсутствует
325	-	-	474846,95	2345742,54	Картометрический метод	1,4	Закрепление отсутствует
326	-	-	474833,69	2345729,96	Картометрический метод	1,4	Закрепление отсутствует
327	-	-	474822,02	2345708,08	Картометрический метод	1,4	Закрепление отсутствует
328	-	-	474788,51	2345697,88	Картометрический метод	1,4	Закрепление отсутствует
329	-	-	474762,62	2345696,71	Картометрический метод	1,4	Закрепление отсутствует
330	-	-	474751,89	2345699,15	Картометрический метод	1,4	Закрепление отсутствует

План границ объекта



Масштаб 1:5000

Используемые условные знаки и обозначения:

-  - характерная точка границы объекта
-  - уточняемая (изменяемая) часть границы объекта
-  - существующая часть границы объекта, сведения о которой содержатся в Едином государственном реестре недвижимости
-  - граница кадастрового квартала
-  - граница муниципального образования
-  - существующие границы земельного участка, имеющиеся в Едином государственном реестре недвижимости, сведения о которых содержатся в Едином государственном реестре недвижимости
-  - обозначение земельного участка, сведения о котором содержатся в Едином государственном реестре недвижимости
-  - номер кадастрового квартала
-  - номер кадастрового квартала
-  - область и номер выносного листа

Подпись _____

Дата « ____ » _____ 20 г.

ОПИСАНИЕ МЕСТОПОЛОЖЕНИЯ ГРАНИЦ

населённого пункта - деревня Шолтоло муниципального образования Потанинское сельское поселение Волховского
муниципального района Ленинградской области

(наименование объекта, местоположение границ которого описано (далее - объект))

Раздел 1

Сведения об объекте		
№ п/п	Характеристики объекта	Описание характеристик
1	2	3
1	Местоположение объекта	Ленинградская область, Волховский муниципальный район, Потанинское сельское поселение, деревня Шолтоло
2	Площадь объекта ± величина погрешности определения площади ($P \pm \Delta P$), м ²	1127047 ± 5202
3	Иные характеристики объекта	-

Раздел 2

Сведения о местоположении границ объекта					
1. Система координат -					
2. Сведения о характерных точках границ объекта					
Обозначение характерных точек границ	Координаты, м		Метод определения координат характерной точки	Средняя квадратическая погрешность положения характерной точки (M), м	Описание обозначения точки на местности (при наличии)
	X	Y			
1	2	3	4	5	6
-	-	-	-	-	-
3. Сведения о характерных точках части (частей) границы объекта					
Обозначение характерных точек части границы	Координаты, м		Метод определения координат характерной точки	Средняя квадратическая погрешность положения характерной точки (M), м	Описание обозначения точки на местности (при наличии)
	X	Y			
1	2	3	4	5	6
-	-	-	-	-	-

Раздел 3

Сведения о местоположении измененных (уточненных) границ объекта							
1. Система координат МСК-47 зона 2							
2. Сведения о характерных точках границ объекта							
Обозначение характерных точек границ	Существующие координаты, м		Измененные (уточненные) координаты, м		Метод определения координат характерной точки	Средняя квадратическая погрешность положения характерной точки (M), м	Описание обозначения точки на местности (при наличии)
	X	Y	X	Y			
1	2	3	4	5	6	7	8
1	474980,39	2354506,63	475026,75	2354261,12	Картометрический метод	1,4	Закрепление отсутствует
2	474987,19	2354504,98	474960,92	2354256,18	Картометрический метод	1,4	Закрепление отсутствует
3	475005,25	2354513,24	474896,16	2354217,97	Картометрический метод	1,4	Закрепление отсутствует
4	475009,32	2354520,13	474835,29	2354171,23	Картометрический метод	1,4	Закрепление отсутствует
5	475008,35	2354548,48	474776,69	2354116,71	Картометрический метод	1,4	Закрепление отсутствует
6	475005,15	2354555,37	474723,00	2354064,05	Картометрический метод	1,4	Закрепление отсутствует
7	474992,43	2354558,68	474738,24	2354048,99	Картометрический метод	1,4	Закрепление отсутствует
8	474977,48	2354558,29	474761,78	2354033,18	Картометрический метод	1,4	Закрепление отсутствует

Сведения о местоположении измененных (уточненных) границ объекта							
1. Система координат МСК-47 зона 2							
2. Сведения о характерных точках границ объекта							
Обозначение характерных точек границ	Существующие координаты, м		Измененные (уточненные) координаты, м		Метод определения координат характерной точки	Средняя квадратическая погрешность положения характерной точки (Мп), м	Описание обозначения точки на местности (при наличии)
	X	Y	X	Y			
9	474967,28	2354550,91	474783,08	2354037,74	Картометрический метод	1,4	Закрепление отсутствует
10	474966,80	2354529,16	474797,51	2354036,07	Картометрический метод	1,4	Закрепление отсутствует
11	474969,22	2354514,79	474813,63	2354053,15	Картометрический метод	1,4	Закрепление отсутствует
12	-	-	474817,00	2354064,93	Картометрический метод	1,4	Закрепление отсутствует
13	-	-	474825,54	2354071,32	Картометрический метод	1,4	Закрепление отсутствует
14	-	-	474841,66	2354079,38	Картометрический метод	1,4	Закрепление отсутствует
15	-	-	474854,77	2354090,93	Картометрический метод	1,4	Закрепление отсутствует
16	-	-	474857,30	2354100,19	Картометрический метод	1,4	Закрепление отсутствует
17	-	-	474858,14	2354111,62	Картометрический метод	1,4	Закрепление отсутствует
18	-	-	474866,19	2354118,84	Картометрический метод	1,4	Закрепление отсутствует
19	-	-	474881,13	2354119,68	Картометрический метод	1,4	Закрепление отсутствует
20	-	-	474890,03	2354115,11	Картометрический метод	1,4	Закрепление отсутствует
21	-	-	474900,97	2354112,94	Картометрический метод	1,4	Закрепление отсутствует
22	-	-	474907,83	2354117,99	Картометрический метод	1,4	Закрепление отсутствует
23	-	-	474912,04	2354129,54	Картометрический метод	1,4	Закрепление отсутствует
24	-	-	474908,67	2354136,76	Картометрический метод	1,4	Закрепление отсутствует
25	-	-	474900,97	2354140,13	Картометрический метод	1,4	Закрепление отсутствует
26	-	-	474890,87	2354142,16	Картометрический метод	1,4	Закрепление отсутствует
27	-	-	474874,35	2354158,97	Картометрический метод	1,4	Закрепление отсутствует
28	-	-	474892,62	2354183,53	Картометрический метод	1,4	Закрепление отсутствует
29	-	-	474942,75	2354226,01	Картометрический метод	1,4	Закрепление отсутствует
30	-	-	474972,02	2354240,24	Картометрический метод	1,4	Закрепление отсутствует
1	474980,39	2354506,63	475026,75	2354261,12	Картометрический метод	1,4	Закрепление отсутствует
31	474794,72	2354046,29	474991,94	2354989,43	Картометрический метод	1,4	Закрепление отсутствует
32	474802,00	2354046,90	474987,86	2354987,64	Картометрический метод	1,4	Закрепление отсутствует
33	474808,98	2354049,93	474950,17	2354941,68	Картометрический метод	1,4	Закрепление отсутствует
34	474813,38	2354062,22	474925,09	2354900,92	Картометрический метод	1,4	Закрепление отсутствует
35	474820,81	2354072,99	474911,55	2354865,96	Картометрический метод	1,4	Закрепление отсутствует
36	474828,40	2354077,84	474893,55	2354831,56	Картометрический метод	1,4	Закрепление отсутствует
37	474843,42	2354080,42	474879,19	2354814,07	Картометрический метод	1,4	Закрепление отсутствует
38	474848,58	2354085,88	474837,51	2354801,12	Картометрический метод	1,4	Закрепление

Сведения о местоположении измененных (уточненных) границ объекта							
1. Система координат МСК-47 зона 2							
2. Сведения о характерных точках границ объекта							
Обозначение характерных точек границ	Существующие координаты, м		Измененные (уточненные) координаты, м		Метод определения координат характерной точки	Средняя квадратическая погрешность положения характерной точки (Mf), м	Описание обозначения точки на местности (при наличии)
	X	Y	X	Y			
					метод		отсутствует
39	474852,37	2354091,19	474813,15	2354782,99	Картометрический метод	1,4	Закрепление отсутствует
40	474860,11	2354095,44	474791,19	2354761,04	Картометрический метод	1,4	Закрепление отсутствует
41	474865,26	2354102,57	474776,93	2354745,14	Картометрический метод	1,4	Закрепление отсутствует
42	474866,48	2354119,41	474739,79	2354726,54	Картометрический метод	1,4	Закрепление отсутствует
43	474874,22	2354127,15	474730,94	2354719,40	Картометрический метод	1,4	Закрепление отсутствует
44	474882,60	2354129,38	474723,92	2354713,30	Картометрический метод	1,4	Закрепление отсутствует
45	474889,03	2354128,84	474706,41	2354702,78	Картометрический метод	1,4	Закрепление отсутствует
46	474904,38	2354121,51	474689,28	2354696,41	Картометрический метод	1,4	Закрепление отсутствует
47	474912,63	2354121,51	474671,52	2354689,18	Картометрический метод	1,4	Закрепление отсутствует
48	474921,43	2354136,62	474640,18	2354668,67	Картометрический метод	1,4	Закрепление отсутствует
49	474923,83	2354151,62	474654,37	2354616,51	Картометрический метод	1,4	Закрепление отсутствует
50	474920,59	2354155,48	474698,59	2354599,71	Картометрический метод	1,4	Закрепление отсутствует
51	474904,38	2354152,71	474708,53	2354600,10	Картометрический метод	1,4	Закрепление отсутствует
52	474899,31	2354154,66	474719,52	2354590,54	Картометрический метод	1,4	Закрепление отсутствует
53	474899,19	2354162,30	474732,69	2354590,15	Картометрический метод	1,4	Закрепление отсутствует
54	474919,58	2354184,39	474749,12	2354597,91	Картометрический метод	1,4	Закрепление отсутствует
55	474948,59	2354202,96	474763,33	2354611,99	Картометрический метод	1,4	Закрепление отсутствует
56	475023,11	2354244,35	474780,67	2354622,98	Картометрический метод	1,4	Закрепление отсутствует
57	475048,96	2354251,51	474795,65	2354639,78	Картометрический метод	1,4	Закрепление отсутствует
58	475073,84	2354260,85	474816,59	2354649,87	Картометрический метод	1,4	Закрепление отсутствует
59	475084,15	2354271,77	474836,75	2354679,98	Картометрический метод	1,4	Закрепление отсутствует
60	475086,09	2354276,51	474885,48	2354693,55	Картометрический метод	1,4	Закрепление отсутствует
61	475025,90	2354282,70	474900,48	2354700,02	Картометрический метод	1,4	Закрепление отсутствует
62	474961,91	2354254,49	474910,04	2354725,48	Картометрический метод	1,4	Закрепление отсутствует
63	474913,35	2354228,11	474918,32	2354733,75	Картометрический метод	1,4	Закрепление отсутствует
64	474766,95	2354094,68	474924,66	2354736,47	Картометрический метод	1,4	Закрепление отсутствует
65	474780,46	2354059,30	474933,83	2354747,84	Картометрический метод	1,4	Закрепление отсутствует
66	474786,16	2354052,46	474926,31	2354767,90	Картометрический метод	1,4	Закрепление отсутствует
67	-	-	474929,97	2354773,00	Картометрический метод	1,4	Закрепление отсутствует
68	-	-	474943,83	2354791,97	Картометрический метод	1,4	Закрепление отсутствует
69	-	-	474950,76	2354814,98	Картометрический	1,4	Закрепление

Сведения о местоположении измененных (уточненных) границ объекта							
1. Система координат МСК-47 зона 2							
2. Сведения о характерных точках границ объекта							
Обозначение характерных точек границ	Существующие координаты, м		Измененные (уточненные) координаты, м		Метод определения координат характерной точки	Средняя квадратическая погрешность положения характерной точки (Mf), м	Описание обозначения точки на местности (при наличии)
	X	Y	X	Y			
					метод		отсутствует
70	-	-	474960,72	2354816,27	Картометрический метод	1,4	Закрепление отсутствует
71	-	-	474960,12	2354818,10	Картометрический метод	1,4	Закрепление отсутствует
72	-	-	474952,70	2354824,21	Картометрический метод	1,4	Закрепление отсутствует
73	-	-	474948,33	2354824,68	Картометрический метод	1,4	Закрепление отсутствует
74	-	-	474938,07	2354817,69	Картометрический метод	1,4	Закрепление отсутствует
75	-	-	474914,30	2354796,76	Картометрический метод	1,4	Закрепление отсутствует
76	-	-	474900,87	2354787,40	Картометрический метод	1,4	Закрепление отсутствует
77	-	-	474894,74	2354787,17	Картометрический метод	1,4	Закрепление отсутствует
78	-	-	474891,90	2354790,80	Картометрический метод	1,4	Закрепление отсутствует
79	-	-	474891,87	2354793,82	Картометрический метод	1,4	Закрепление отсутствует
80	-	-	474921,35	2354845,51	Картометрический метод	1,4	Закрепление отсутствует
81	-	-	474934,78	2354878,59	Картометрический метод	1,4	Закрепление отсутствует
82	-	-	474942,30	2354889,80	Картометрический метод	1,4	Закрепление отсутствует
83	-	-	474946,00	2354889,72	Картометрический метод	1,4	Закрепление отсутствует
84	-	-	474950,04	2354885,93	Картометрический метод	1,4	Закрепление отсутствует
85	-	-	474959,19	2354869,26	Картометрический метод	1,4	Закрепление отсутствует
86	-	-	474964,14	2354863,40	Картометрический метод	1,4	Закрепление отсутствует
87	-	-	474970,24	2354859,55	Картометрический метод	1,4	Закрепление отсутствует
88	-	-	474973,31	2354861,95	Картометрический метод	1,4	Закрепление отсутствует
89	-	-	474974,12	2354867,56	Картометрический метод	1,4	Закрепление отсутствует
90	-	-	474971,90	2354878,12	Картометрический метод	1,4	Закрепление отсутствует
91	-	-	474969,57	2354884,49	Картометрический метод	1,4	Закрепление отсутствует
92	-	-	474962,65	2354894,24	Картометрический метод	1,4	Закрепление отсутствует
93	-	-	474962,45	2354896,99	Картометрический метод	1,4	Закрепление отсутствует
94	-	-	474979,36	2354904,15	Картометрический метод	1,4	Закрепление отсутствует
95	-	-	474986,94	2354914,74	Картометрический метод	1,4	Закрепление отсутствует
96	-	-	474991,21	2354927,54	Картометрический метод	1,4	Закрепление отсутствует
97	-	-	474992,16	2354945,01	Картометрический метод	1,4	Закрепление отсутствует
98	-	-	475000,70	2354976,49	Картометрический метод	1,4	Закрепление отсутствует
99	-	-	475000,83	2354982,52	Картометрический метод	1,4	Закрепление отсутствует
100	-	-	474998,73	2354986,81	Картометрический	1,4	Закрепление

Сведения о местоположении измененных (уточненных) границ объекта							
1. Система координат МСК-47 зона 2							
2. Сведения о характерных точках границ объекта							
Обозначение характерных точек границ	Существующие координаты, м		Измененные (уточненные) координаты, м		Метод определения координат характерной точки	Средняя квадратическая погрешность положения характерной точки (Mf), м	Описание обозначения точки на местности (при наличии)
	X	Y	X	Y			
					метод		отсутствует
101	-	-	474995,36	2354988,94	Картометрический метод	1,4	Закрепление отсутствует
31	474794,72	2354046,29	474991,94	2354989,43	Картометрический метод	1,4	Закрепление отсутствует
102	474825,77	2354460,51	476421,78	2355118,40	Картометрический метод	1,4	Закрепление отсутствует
103	474829,68	2354456,26	476407,39	2355116,33	Картометрический метод	1,4	Закрепление отсутствует
104	474838,74	2354456,76	476397,74	2355112,73	Картометрический метод	1,4	Закрепление отсутствует
105	474850,04	2354460,27	476386,97	2355101,98	Картометрический метод	1,4	Закрепление отсутствует
106	474885,12	2354462,57	476383,92	2355093,92	Картометрический метод	1,4	Закрепление отсутствует
107	474898,10	2354464,63	476390,96	2355088,03	Картометрический метод	1,4	Закрепление отсутствует
108	474904,54	2354467,54	476401,91	2355085,87	Картометрический метод	1,4	Закрепление отсутствует
109	474909,27	2354479,68	476430,03	2355060,37	Картометрический метод	1,4	Закрепление отсутствует
110	474907,57	2354485,75	476427,32	2355038,94	Картометрический метод	1,4	Закрепление отсутствует
111	474903,44	2354490,36	476412,03	2355030,59	Картометрический метод	1,4	Закрепление отсутствует
112	474899,32	2354491,94	476404,83	2355024,61	Картометрический метод	1,4	Закрепление отсутствует
113	474882,93	2354490,97	476397,18	2355024,78	Картометрический метод	1,4	Закрепление отсутствует
114	474866,79	2354486,97	476387,70	2355028,82	Картометрический метод	1,4	Закрепление отсутствует
115	474843,00	2354482,23	476380,64	2355034,24	Картометрический метод	1,4	Закрепление отсутствует
116	474830,38	2354475,07	476374,63	2355042,98	Картометрический метод	1,4	Закрепление отсутствует
117	474824,92	2354467,06	476360,89	2355070,06	Картометрический метод	1,4	Закрепление отсутствует
118	-	-	476354,79	2355074,98	Картометрический метод	1,4	Закрепление отсутствует
119	-	-	476350,04	2355076,53	Картометрический метод	1,4	Закрепление отсутствует
120	-	-	476345,68	2355074,23	Картометрический метод	1,4	Закрепление отсутствует
121	-	-	476343,20	2355070,46	Картометрический метод	1,4	Закрепление отсутствует
122	-	-	476345,67	2355052,72	Картометрический метод	1,4	Закрепление отсутствует
123	-	-	476363,35	2355009,77	Картометрический метод	1,4	Закрепление отсутствует
124	-	-	476375,37	2354991,34	Картометрический метод	1,4	Закрепление отсутствует
125	-	-	476387,10	2354981,51	Картометрический метод	1,4	Закрепление отсутствует
126	-	-	476404,56	2354976,68	Картометрический метод	1,4	Закрепление отсутствует
127	-	-	476474,04	2355056,80	Картометрический метод	1,4	Закрепление отсутствует
128	-	-	476488,12	2355071,24	Картометрический метод	1,4	Закрепление отсутствует
129	-	-	476441,92	2355080,84	Картометрический метод	1,4	Закрепление отсутствует

Сведения о местоположении измененных (уточненных) границ объекта							
1. Система координат МСК-47 зона 2							
2. Сведения о характерных точках границ объекта							
Обозначение характерных точек границ	Существующие координаты, м		Измененные (уточненные) координаты, м		Метод определения координат характерной точки	Средняя квадратическая погрешность положения характерной точки (Mf), м	Описание обозначения точки на местности (при наличии)
	X	Y	X	Y			
130	-	-	476437,23	2355105,80	Картометрический метод	1,4	Закрепление отсутствует
131	-	-	476437,53	2355117,10	Картометрический метод	1,4	Закрепление отсутствует
132	-	-	476433,22	2355116,22	Картометрический метод	1,4	Закрепление отсутствует
102	474825,77	2354460,51	476421,78	2355118,40	Картометрический метод	1,4	Закрепление отсутствует
133	474741,95	2354594,41	476458,30	2355285,65	Картометрический метод	1,4	Закрепление отсутствует
134	474823,26	2354651,02	476455,36	2355284,42	Картометрический метод	1,4	Закрепление отсутствует
135	474839,14	2354668,09	476453,08	2355280,23	Картометрический метод	1,4	Закрепление отсутствует
136	474845,54	2354677,09	476431,53	2355272,08	Картометрический метод	1,4	Закрепление отсутствует
137	474846,92	2354683,70	476424,40	2355242,17	Картометрический метод	1,4	Закрепление отсутствует
138	474868,76	2354693,26	476427,66	2355224,53	Картометрический метод	1,4	Закрепление отсутствует
139	474904,72	2354699,78	476446,99	2355206,29	Картометрический метод	1,4	Закрепление отсутствует
140	474909,87	2354702,36	476455,36	2355194,58	Картометрический метод	1,4	Закрепление отсутствует
141	474911,09	2354706,76	476470,52	2355177,06	Картометрический метод	1,4	Закрепление отсутствует
142	474910,94	2354713,13	476482,24	2355175,23	Картометрический метод	1,4	Закрепление отсутствует
143	474915,49	2354720,87	476491,38	2355181,25	Картометрический метод	1,4	Закрепление отсутствует
144	474927,62	2354733,46	476501,59	2355201,03	Картометрический метод	1,4	Закрепление отсутствует
145	474941,43	2354750,00	476510,28	2355219,27	Картометрический метод	1,4	Закрепление отсутствует
146	474944,13	2354754,07	476478,22	2355277,53	Картометрический метод	1,4	Закрепление отсутствует
133	474741,95	2354594,41	476458,30	2355285,65	Картометрический метод	1,4	Закрепление отсутствует
147	475354,44	2354078,77	476891,10	2355330,67	Картометрический метод	1,4	Закрепление отсутствует
148	475365,25	2354081,04	476870,20	2355307,17	Картометрический метод	1,4	Закрепление отсутствует
149	475370,74	2354095,64	476841,37	2355329,05	Картометрический метод	1,4	Закрепление отсутствует
150	475377,00	2354126,74	476785,50	2355271,89	Картометрический метод	1,4	Закрепление отсутствует
151	475378,71	2354151,78	476757,76	2355246,89	Картометрический метод	1,4	Закрепление отсутствует
152	475376,24	2354168,84	476780,33	2355225,36	Картометрический метод	1,4	Закрепление отсутствует
153	475369,42	2354195,39	476798,87	2355243,20	Картометрический метод	1,4	Закрепление отсутствует
154	475370,74	2354258,54	476820,59	2355244,80	Картометрический метод	1,4	Закрепление отсутствует
155	475377,95	2354296,09	476857,88	2355248,00	Картометрический метод	1,4	Закрепление отсутствует
156	475378,90	2354314,10	476871,60	2355262,41	Картометрический метод	1,4	Закрепление отсутствует
157	475372,64	2354326,43	476878,00	2355290,78	Картометрический метод	1,4	Закрепление отсутствует

Сведения о местоположении измененных (уточненных) границ объекта							
1. Система координат МСК-47 зона 2							
2. Сведения о характерных точках границ объекта							
Обозначение характерных точек границ	Существующие координаты, м		Измененные (уточненные) координаты, м		Метод определения координат характерной точки	Средняя квадратическая погрешность положения характерной точки (Мп), м	Описание обозначения точки на местности (при наличии)
	X	Y	X	Y			
158	475363,16	2354334,58	476903,85	2355289,86	Картометрический метод	1,4	Закрепление отсутствует
159	475359,26	2354336,34	476924,90	2355297,18	Картометрический метод	1,4	Закрепление отсутствует
160	475357,37	2354330,53	476934,51	2355308,62	Картометрический метод	1,4	Закрепление отсутствует
161	475354,63	2354311,07	476934,51	2355320,74	Картометрический метод	1,4	Закрепление отсутствует
162	475343,95	2354294,67	476930,39	2355324,63	Картометрический метод	1,4	Закрепление отсутствует
163	475330,56	2354269,37	476911,86	2355327,15	Картометрический метод	1,4	Закрепление отсутствует
147	475354,44	2354078,77	476891,10	2355330,67	Картометрический метод	1,4	Закрепление отсутствует
164	475433,05	2354489,85	476976,90	2355508,03	Картометрический метод	1,4	Закрепление отсутствует
165	475431,73	2354509,97	476973,25	2355503,27	Картометрический метод	1,4	Закрепление отсутствует
166	475434,01	2354549,84	476921,82	2355429,51	Картометрический метод	1,4	Закрепление отсутствует
167	475448,06	2354613,80	476869,46	2355361,61	Картометрический метод	1,4	Закрепление отсутствует
168	475443,99	2354633,29	476895,20	2355341,88	Картометрический метод	1,4	Закрепление отсутствует
169	475439,91	2354639,53	476902,25	2355345,68	Картометрический метод	1,4	Закрепление отсутствует
170	475437,38	2354640,11	476902,94	2355356,19	Картометрический метод	1,4	Закрепление отсутствует
171	475423,78	2354580,30	476907,74	2355362,60	Картометрический метод	1,4	Закрепление отсутствует
172	475409,06	2354580,43	476913,46	2355365,80	Картометрический метод	1,4	Закрепление отсутствует
173	475398,80	2354578,36	476923,98	2355356,20	Картометрический метод	1,4	Закрепление отсутствует
174	475393,95	2354575,19	476936,79	2355344,75	Картометрический метод	1,4	Закрепление отсутствует
175	475391,52	2354570,86	476948,23	2355344,08	Картометрический метод	1,4	Закрепление отсутствует
176	475369,90	2354460,51	476962,64	2355350,48	Картометрический метод	1,4	Закрепление отсутствует
177	475370,47	2354452,71	476967,44	2355367,40	Картометрический метод	1,4	Закрепление отсутствует
178	475370,65	2354450,23	476963,56	2355375,41	Картометрический метод	1,4	Закрепление отсутствует
179	475453,13	2354467,30	476946,63	2355375,41	Картометрический метод	1,4	Закрепление отсутствует
180	475452,51	2354469,24	476937,71	2355379,53	Картометрический метод	1,4	Закрепление отсутствует
181	475450,08	2354470,38	476940,22	2355389,14	Картометрический метод	1,4	Закрепление отсутствует
182	475437,01	2354473,04	476945,04	2355401,27	Картометрический метод	1,4	Закрепление отсутствует
183	475434,21	2354480,85	476945,71	2355410,19	Картометрический метод	1,4	Закрепление отсутствует
184	-	-	476945,03	2355428,71	Картометрический метод	1,4	Закрепление отсутствует
185	-	-	476948,23	2355435,11	Картометрический метод	1,4	Закрепление отсутствует
186	-	-	476959,44	2355436,03	Картометрический метод	1,4	Закрепление отсутствует
187	-	-	476974,08	2355433,51	Картометрический метод	1,4	Закрепление

Сведения о местоположении измененных (уточненных) границ объекта							
1. Система координат МСК-47 зона 2							
2. Сведения о характерных точках границ объекта							
Обозначение характерных точек границ	Существующие координаты, м		Измененные (уточненные) координаты, м		Метод определения координат характерной точки	Средняя квадратическая погрешность положения характерной точки (Mf), м	Описание обозначения точки на местности (при наличии)
	X	Y	X	Y			
					метод		отсутствует
188	-	-	476986,89	2355445,64	Картометрический метод	1,4	Закрепление отсутствует
189	-	-	476995,81	2355469,20	Картометрический метод	1,4	Закрепление отсутствует
190	-	-	476977,97	2355477,90	Картометрический метод	1,4	Закрепление отсутствует
191	-	-	476968,36	2355490,01	Картометрический метод	1,4	Закрепление отсутствует
192	-	-	476972,92	2355499,44	Картометрический метод	1,4	Закрепление отсутствует
164	475433,05	2354489,85	476976,90	2355508,03	Картометрический метод	1,4	Закрепление отсутствует
193	475382,82	2357106,87	476926,54	2355565,37	Картометрический метод	1,4	Закрепление отсутствует
194	475392,64	2357100,68	476910,43	2355560,20	Картометрический метод	1,4	Закрепление отсутствует
195	475423,03	2357094,68	476882,82	2355525,68	Картометрический метод	1,4	Закрепление отсутствует
196	475430,33	2357094,85	476860,67	2355496,35	Картометрический метод	1,4	Закрепление отсутствует
197	475434,70	2357094,46	476825,01	2355469,89	Картометрический метод	1,4	Закрепление отсутствует
198	475435,83	2357099,05	476801,71	2355455,79	Картометрический метод	1,4	Закрепление отсутствует
199	475434,61	2357104,14	476785,60	2355452,63	Картометрический метод	1,4	Закрепление отсутствует
200	475420,19	2357115,63	476782,43	2355463,85	Картометрический метод	1,4	Закрепление отсутствует
201	475388,37	2357156,75	476784,45	2355491,17	Картометрический метод	1,4	Закрепление отсутствует
202	475373,20	2357186,03	476786,46	2355510,44	Картометрический метод	1,4	Закрепление отсутствует
203	475367,13	2357207,73	476759,97	2355481,06	Картометрический метод	1,4	Закрепление отсутствует
204	475361,67	2357214,86	476729,21	2355442,16	Картометрический метод	1,4	Закрепление отсутствует
205	475356,31	2357219,55	476710,88	2355393,60	Картометрический метод	1,4	Закрепление отсутствует
206	475341,80	2357219,86	476653,14	2355386,19	Картометрический метод	1,4	Закрепление отсутствует
207	475323,74	2357212,73	476639,39	2355382,89	Картометрический метод	1,4	Закрепление отсутствует
208	475319,80	2357207,88	476633,38	2355374,24	Картометрический метод	1,4	Закрепление отсутствует
209	475319,04	2357196,20	476633,90	2355372,30	Картометрический метод	1,4	Закрепление отсутствует
210	475321,32	2357186,94	476605,69	2355364,81	Картометрический метод	1,4	Закрепление отсутствует
211	475366,83	2357125,81	476560,79	2355358,88	Картометрический метод	1,4	Закрепление отсутствует
212	-	-	476527,12	2355351,39	Картометрический метод	1,4	Закрепление отсутствует
213	-	-	476519,92	2355360,06	Картометрический метод	1,4	Закрепление отсутствует
214	-	-	476518,21	2355359,79	Картометрический метод	1,4	Закрепление отсутствует
215	-	-	476490,97	2355353,45	Картометрический метод	1,4	Закрепление отсутствует
216	-	-	476491,75	2355342,92	Картометрический метод	1,4	Закрепление отсутствует

Сведения о местоположении измененных (уточненных) границ объекта							
1. Система координат МСК-47 зона 2							
2. Сведения о характерных точках границ объекта							
Обозначение характерных точек границ	Существующие координаты, м		Измененные (уточненные) координаты, м		Метод определения координат характерной точки	Средняя квадратическая погрешность положения характерной точки (Мп), м	Описание обозначения точки на местности (при наличии)
	X	Y	X	Y			
217	-	-	476498,23	2355332,96	Картометрический метод	1,4	Закрепление отсутствует
218	-	-	476505,80	2355329,44	Картометрический метод	1,4	Закрепление отсутствует
219	-	-	476515,85	2355329,45	Картометрический метод	1,4	Закрепление отсутствует
220	-	-	476538,29	2355338,02	Картометрический метод	1,4	Закрепление отсутствует
221	-	-	476549,38	2355340,71	Картометрический метод	1,4	Закрепление отсутствует
222	-	-	476557,23	2355340,14	Картометрический метод	1,4	Закрепление отсутствует
223	-	-	476558,37	2355336,70	Картометрический метод	1,4	Закрепление отсутствует
224	-	-	476554,23	2355335,26	Картометрический метод	1,4	Закрепление отсутствует
225	-	-	476542,51	2355324,53	Картометрический метод	1,4	Закрепление отсутствует
226	-	-	476537,04	2355315,56	Картометрический метод	1,4	Закрепление отсутствует
227	-	-	476536,56	2355280,87	Картометрический метод	1,4	Закрепление отсутствует
228	-	-	476542,28	2355281,99	Картометрический метод	1,4	Закрепление отсутствует
229	-	-	476545,70	2355285,50	Картометрический метод	1,4	Закрепление отсутствует
230	-	-	476549,04	2355295,70	Картометрический метод	1,4	Закрепление отсутствует
231	-	-	476556,74	2355307,72	Картометрический метод	1,4	Закрепление отсутствует
232	-	-	476564,34	2355316,15	Картометрический метод	1,4	Закрепление отсутствует
233	-	-	476569,89	2355318,18	Картометрический метод	1,4	Закрепление отсутствует
234	-	-	476574,64	2355316,64	Картометрический метод	1,4	Закрепление отсутствует
235	-	-	476577,18	2355312,75	Картометрический метод	1,4	Закрепление отсутствует
236	-	-	476579,84	2355303,37	Картометрический метод	1,4	Закрепление отсутствует
237	-	-	476580,59	2355294,26	Картометрический метод	1,4	Закрепление отсутствует
238	-	-	476577,91	2355281,89	Картометрический метод	1,4	Закрепление отсутствует
239	-	-	476591,32	2355271,80	Картометрический метод	1,4	Закрепление отсутствует
240	-	-	476594,56	2355266,94	Картометрический метод	1,4	Закрепление отсутствует
241	-	-	476594,67	2355261,43	Картометрический метод	1,4	Закрепление отсутствует
242	-	-	476590,93	2355254,83	Картометрический метод	1,4	Закрепление отсутствует
243	-	-	476585,78	2355249,92	Картометрический метод	1,4	Закрепление отсутствует
244	-	-	476591,33	2355241,66	Картометрический метод	1,4	Закрепление отсутствует
245	-	-	476592,86	2355235,28	Картометрический метод	1,4	Закрепление отсутствует
246	-	-	476602,46	2355235,91	Картометрический метод	1,4	Закрепление отсутствует
247	-	-	476607,83	2355240,58	Картометрический метод	1,4	Закрепление отсутствует

Сведения о местоположении измененных (уточненных) границ объекта							
1. Система координат МСК-47 зона 2							
2. Сведения о характерных точках границ объекта							
Обозначение характерных точек границ	Существующие координаты, м		Измененные (уточненные) координаты, м		Метод определения координат характерной точки	Средняя квадратическая погрешность положения характерной точки (Mf), м	Описание обозначения точки на местности (при наличии)
	X	Y	X	Y			
248	-	-	476621,46	2355271,58	Картометрический метод	1,4	Закрепление отсутствует
249	-	-	476623,48	2355286,59	Картометрический метод	1,4	Закрепление отсутствует
250	-	-	476622,70	2355294,74	Картометрический метод	1,4	Закрепление отсутствует
251	-	-	476618,20	2355307,28	Картометрический метод	1,4	Закрепление отсутствует
252	-	-	476618,11	2355313,73	Картометрический метод	1,4	Закрепление отсутствует
253	-	-	476622,50	2355317,22	Картометрический метод	1,4	Закрепление отсутствует
254	-	-	476631,27	2355314,16	Картометрический метод	1,4	Закрепление отсутствует
255	-	-	476640,76	2355306,92	Картометрический метод	1,4	Закрепление отсутствует
256	-	-	476649,27	2355289,71	Картометрический метод	1,4	Закрепление отсутствует
257	-	-	476651,73	2355271,97	Картометрический метод	1,4	Закрепление отсутствует
258	-	-	476649,64	2355264,36	Картометрический метод	1,4	Закрепление отсутствует
259	-	-	476641,00	2355247,47	Картометрический метод	1,4	Закрепление отсутствует
260	-	-	476642,10	2355243,13	Картометрический метод	1,4	Закрепление отсутствует
261	-	-	476645,37	2355239,24	Картометрический метод	1,4	Закрепление отсутствует
262	-	-	476650,32	2355236,01	Картометрический метод	1,4	Закрепление отсутствует
263	-	-	476656,52	2355235,39	Картометрический метод	1,4	Закрепление отсутствует
264	-	-	476663,31	2355239,54	Картометрический метод	1,4	Закрепление отсутствует
265	-	-	476672,61	2355248,43	Картометрический метод	1,4	Закрепление отсутствует
266	-	-	476677,44	2355250,69	Картометрический метод	1,4	Закрепление отсутствует
267	-	-	476692,76	2355246,95	Картометрический метод	1,4	Закрепление отсутствует
268	-	-	476704,01	2355256,16	Картометрический метод	1,4	Закрепление отсутствует
269	-	-	476751,82	2355298,61	Картометрический метод	1,4	Закрепление отсутствует
270	-	-	476764,05	2355355,95	Картометрический метод	1,4	Закрепление отсутствует
271	-	-	476740,22	2355374,90	Картометрический метод	1,4	Закрепление отсутствует
272	-	-	476747,78	2355382,73	Картометрический метод	1,4	Закрепление отсутствует
273	-	-	476751,00	2355386,00	Картометрический метод	1,4	Закрепление отсутствует
274	-	-	476806,64	2355395,75	Картометрический метод	1,4	Закрепление отсутствует
275	-	-	476864,68	2355423,57	Картометрический метод	1,4	Закрепление отсутствует
276	-	-	476954,45	2355550,06	Картометрический метод	1,4	Закрепление отсутствует
193	475382,82	2357106,87	476926,54	2355565,37	Картометрический метод	1,4	Закрепление отсутствует
277	475281,73	2357176,26	476617,79	2355832,71	Картометрический	1,4	Закрепление

Сведения о местоположении измененных (уточненных) границ объекта							
1. Система координат МСК-47 зона 2							
2. Сведения о характерных точках границ объекта							
Обозначение характерных точек границ	Существующие координаты, м		Измененные (уточненные) координаты, м		Метод определения координат характерной точки	Средняя квадратическая погрешность положения характерной точки (Mf), м	Описание обозначения точки на местности (при наличии)
	X	Y	X	Y			
					метод		отсутствует
278	475259,92	2357186,88	476603,34	2355828,74	Картометрический метод	1,4	Закрепление отсутствует
279	475235,09	2357192,43	476599,49	2355825,32	Картометрический метод	1,4	Закрепление отсутствует
280	475226,74	2357184,61	476596,73	2355813,20	Картометрический метод	1,4	Закрепление отсутствует
281	475219,53	2357163,37	476597,49	2355798,43	Картометрический метод	1,4	Закрепление отсутствует
282	475218,77	2357138,15	476604,11	2355786,40	Картометрический метод	1,4	Закрепление отсутствует
283	475223,89	2357101,36	476606,11	2355785,97	Картометрический метод	1,4	Закрепление отсутствует
284	475231,29	2357090,74	476608,87	2355784,43	Картометрический метод	1,4	Закрепление отсутствует
285	475249,49	2357077,84	476618,56	2355780,13	Картометрический метод	1,4	Закрепление отсутствует
286	475281,57	2357061,90	476627,16	2355782,44	Картометрический метод	1,4	Закрепление отсутствует
287	475316,22	2357039,77	476634,54	2355788,71	Картометрический метод	1,4	Закрепление отсутствует
288	475376,29	2357012,45	476637,96	2355800,41	Картометрический метод	1,4	Закрепление отсутствует
289	475417,27	2356957,95	476639,93	2355809,67	Картометрический метод	1,4	Закрепление отсутствует
290	475470,91	2356928,82	476638,40	2355822,13	Картометрический метод	1,4	Закрепление отсутствует
291	475480,59	2356927,03	476631,02	2355831,95	Картометрический метод	1,4	Закрепление отсутствует
277	475281,73	2357176,26	476617,79	2355832,71	Картометрический метод	1,4	Закрепление отсутствует
292	475548,88	2356641,80	476727,48	2355853,34	Картометрический метод	1,4	Закрепление отсутствует
293	475532,60	2356658,52	476707,96	2355846,71	Картометрический метод	1,4	Закрепление отсутствует
294	475503,75	2356676,66	476692,09	2355839,33	Картометрический метод	1,4	Закрепление отсутствует
295	475480,99	2356695,34	476680,73	2355837,34	Картометрический метод	1,4	Закрепление отсутствует
296	475464,01	2356700,24	476672,58	2355837,34	Картометрический метод	1,4	Закрепление отсутствует
297	475418,99	2356705,46	476663,33	2355833,48	Картометрический метод	1,4	Закрепление отсутствует
298	475405,39	2356712,30	476658,58	2355825,32	Картометрический метод	1,4	Закрепление отсутствует
299	475386,22	2356729,83	476657,80	2355815,18	Картометрический метод	1,4	Закрепление отсутствует
300	475371,86	2356753,65	476663,65	2355809,34	Картометрический метод	1,4	Закрепление отсутствует
301	475357,83	2356771,59	476680,73	2355809,67	Картометрический метод	1,4	Закрепление отсутствует
302	475348,44	2356779,31	476710,28	2355819,04	Картометрический метод	1,4	Закрепление отсутствует
303	475344,06	2356779,68	476729,79	2355821,80	Картометрический метод	1,4	Закрепление отсутствует
304	475340,76	2356779,34	476738,72	2355826,10	Картометрический метод	1,4	Закрепление отсутствует
305	475334,39	2356775,67	476740,71	2355831,49	Картометрический метод	1,4	Закрепление отсутствует
306	475327,46	2356764,75	476743,35	2355840,43	Картометрический метод	1,4	Закрепление отсутствует

Сведения о местоположении измененных (уточненных) границ объекта							
1. Система координат МСК-47 зона 2							
2. Сведения о характерных точках границ объекта							
Обозначение характерных точек границ	Существующие координаты, м		Измененные (уточненные) координаты, м		Метод определения координат характерной точки	Средняя квадратическая погрешность положения характерной точки (Mf), м	Описание обозначения точки на местности (при наличии)
	X	Y	X	Y			
307	475327,32	2356758,09	476737,18	2355850,13	Картометрический метод	1,4	Закрепление отсутствует
292	475548,88	2356641,80	476727,48	2355853,34	Картометрический метод	1,4	Закрепление отсутствует
308	475237,33	2356201,68	476689,66	2355898,75	Картометрический метод	1,4	Закрепление отсутствует
309	475236,67	2356212,14	476680,40	2355897,64	Картометрический метод	1,4	Закрепление отсутствует
310	475239,19	2356227,40	476669,49	2355888,71	Картометрический метод	1,4	Закрепление отсутствует
311	475246,62	2356233,30	476660,56	2355872,29	Картометрический метод	1,4	Закрепление отсутствует
312	475257,55	2356232,99	476658,24	2355864,90	Картометрический метод	1,4	Закрепление отсутствует
313	475268,47	2356229,35	476655,06	2355860,27	Картометрический метод	1,4	Закрепление отсутствует
314	475288,96	2356215,49	476656,70	2355854,43	Картометрический метод	1,4	Закрепление отсутствует
315	475304,03	2356207,50	476663,65	2355848,59	Картометрический метод	1,4	Закрепление отсутствует
316	475298,25	2356218,71	476672,58	2355849,81	Картометрический метод	1,4	Закрепление отсутствует
317	475286,30	2356234,83	476685,81	2355859,51	Картометрический метод	1,4	Закрепление отсутствует
318	475253,87	2356269,72	476696,71	2355879,78	Картометрический метод	1,4	Закрепление отсутствует
319	475245,34	2356274,84	476698,25	2355889,82	Картометрический метод	1,4	Закрепление отсутствует
320	475236,82	2356275,02	476696,71	2355897,20	Картометрический метод	1,4	Закрепление отсутствует
308	475237,33	2356201,68	476689,66	2355898,75	Картометрический метод	1,4	Закрепление отсутствует
321	475518,37	2356408,16	476671,47	2355927,52	Картометрический метод	1,4	Закрепление отсутствует
322	475513,77	2356410,82	476661,67	2355926,75	Картометрический метод	1,4	Закрепление отсутствует
323	475507,91	2356410,02	476651,95	2355923,32	Картометрический метод	1,4	Закрепление отсутствует
324	475501,08	2356406,68	476641,93	2355908,90	Картометрический метод	1,4	Закрепление отсутствует
325	475496,78	2356402,58	476631,35	2355899,52	Картометрический метод	1,4	Закрепление отсутствует
326	475491,20	2356392,45	476627,49	2355887,50	Картометрический метод	1,4	Закрепление отсутствует
327	475486,38	2356375,76	476629,03	2355879,34	Картометрический метод	1,4	Закрепление отсутствует
328	475481,30	2356368,64	476634,10	2355874,71	Картометрический метод	1,4	Закрепление отсутствует
329	475476,86	2356366,14	476642,25	2355872,73	Картометрический метод	1,4	Закрепление отсутствует
330	475466,14	2356367,08	476659,02	2355891,36	Картометрический метод	1,4	Закрепление отсутствует
331	475460,72	2356374,91	476663,65	2355899,95	Картометрический метод	1,4	Закрепление отсутствует
332	475460,62	2356380,51	476672,25	2355920,57	Картометрический метод	1,4	Закрепление отсутствует
321	475518,37	2356408,16	476671,47	2355927,52	Картометрический метод	1,4	Закрепление отсутствует
333	475814,73	2356251,77	475654,54	2356113,01	Картометрический	1,4	Закрепление

Сведения о местоположении измененных (уточненных) границ объекта							
1. Система координат МСК-47 зона 2							
2. Сведения о характерных точках границ объекта							
Обозначение характерных точек границ	Существующие координаты, м		Измененные (уточненные) координаты, м		Метод определения координат характерной точки	Средняя квадратическая погрешность положения характерной точки (Mf), м	Описание обозначения точки на местности (при наличии)
	X	Y	X	Y			
					метод		отсутствует
334	475811,68	2356244,94	475648,63	2356111,18	Картометрический метод	1,4	Закрепление отсутствует
335	475797,58	2356221,01	475637,04	2356095,81	Картометрический метод	1,4	Закрепление отсутствует
336	475798,03	2356209,44	475637,10	2356087,49	Картометрический метод	1,4	Закрепление отсутствует
337	475804,02	2356204,34	475647,29	2356074,06	Картометрический метод	1,4	Закрепление отсутствует
338	475808,47	2356203,20	475652,72	2356062,21	Картометрический метод	1,4	Закрепление отсутствует
339	475817,09	2356213,52	475657,99	2356057,93	Картометрический метод	1,4	Закрепление отсутствует
340	475827,65	2356234,64	475660,81	2356057,99	Картометрический метод	1,4	Закрепление отсутствует
341	475829,11	2356250,41	475676,16	2356071,09	Картометрический метод	1,4	Закрепление отсутствует
342	475827,90	2356255,00	475682,88	2356081,45	Картометрический метод	1,4	Закрепление отсутствует
343	475824,05	2356258,11	475685,81	2356092,49	Картометрический метод	1,4	Закрепление отсутствует
344	475819,89	2356256,99	475681,42	2356101,15	Картометрический метод	1,4	Закрепление отсутствует
345	-	-	475673,01	2356107,21	Картометрический метод	1,4	Закрепление отсутствует
346	-	-	475663,81	2356112,06	Картометрический метод	1,4	Закрепление отсутствует
333	475814,73	2356251,77	475654,54	2356113,01	Картометрический метод	1,4	Закрепление отсутствует
347	475753,74	2356259,83	475558,31	2356113,88	Картометрический метод	1,4	Закрепление отсутствует
348	475752,48	2356266,22	475549,25	2356109,49	Картометрический метод	1,4	Закрепление отсутствует
349	475747,38	2356271,69	475551,51	2356102,41	Картометрический метод	1,4	Закрепление отсутствует
350	475739,74	2356264,16	475555,47	2356099,58	Картометрический метод	1,4	Закрепление отсутствует
351	475735,49	2356256,76	475589,12	2356087,85	Картометрический метод	1,4	Закрепление отсутствует
352	475715,15	2356236,47	475597,31	2356059,93	Картометрический метод	1,4	Закрепление отсутствует
353	475694,83	2356220,06	475584,65	2356034,30	Картометрический метод	1,4	Закрепление отсутствует
354	475681,96	2356202,73	475518,47	2355979,49	Картометрический метод	1,4	Закрепление отсутствует
355	475704,19	2356172,61	475465,04	2355905,25	Картометрический метод	1,4	Закрепление отсутствует
356	475709,76	2356168,77	475460,70	2355903,11	Картометрический метод	1,4	Закрепление отсутствует
357	475712,67	2356178,48	475473,50	2355897,44	Картометрический метод	1,4	Закрепление отсутствует
358	475714,98	2356188,31	475477,73	2355891,52	Картометрический метод	1,4	Закрепление отсутствует
359	475720,81	2356198,50	475482,33	2355880,27	Картометрический метод	1,4	Закрепление отсутствует
360	475728,94	2356205,30	475484,92	2355876,58	Картометрический метод	1,4	Закрепление отсутствует
361	475744,59	2356214,16	475488,04	2355875,30	Картометрический метод	1,4	Закрепление отсутствует
362	475745,32	2356226,66	475491,20	2355875,47	Картометрический метод	1,4	Закрепление отсутствует

Сведения о местоположении измененных (уточненных) границ объекта							
1. Система координат МСК-47 зона 2							
2. Сведения о характерных точках границ объекта							
Обозначение характерных точек границ	Существующие координаты, м		Измененные (уточненные) координаты, м		Метод определения координат характерной точки	Средняя квадратическая погрешность положения характерной точки (Мп), м	Описание обозначения точки на местности (при наличии)
	X	Y	X	Y			
363	475744,47	2356242,07	475493,67	2355877,59	Картометрический метод	1,4	Закрепление отсутствует
364	475752,36	2356255,54	475495,47	2355881,92	Картометрический метод	1,4	Закрепление отсутствует
365	-	-	475498,26	2355931,00	Картометрический метод	1,4	Закрепление отсутствует
366	-	-	475507,39	2355937,57	Картометрический метод	1,4	Закрепление отсутствует
367	-	-	475529,50	2355942,39	Картометрический метод	1,4	Закрепление отсутствует
368	-	-	475540,79	2355948,43	Картометрический метод	1,4	Закрепление отсутствует
369	-	-	475542,31	2355951,78	Картометрический метод	1,4	Закрепление отсутствует
370	-	-	475541,97	2355957,86	Картометрический метод	1,4	Закрепление отсутствует
371	-	-	475533,31	2355960,96	Картометрический метод	1,4	Закрепление отсутствует
372	-	-	475530,97	2355964,65	Картометрический метод	1,4	Закрепление отсутствует
373	-	-	475530,58	2355969,02	Картометрический метод	1,4	Закрепление отсутствует
374	-	-	475532,36	2355972,37	Картометрический метод	1,4	Закрепление отсутствует
375	-	-	475558,86	2355986,27	Картометрический метод	1,4	Закрепление отсутствует
376	-	-	475564,13	2355986,83	Картометрический метод	1,4	Закрепление отсутствует
377	-	-	475583,88	2355980,57	Картометрический метод	1,4	Закрепление отсутствует
378	-	-	475590,45	2355981,16	Картометрический метод	1,4	Закрепление отсутствует
379	-	-	475596,56	2355983,68	Картометрический метод	1,4	Закрепление отсутствует
380	-	-	475600,64	2355988,58	Картометрический метод	1,4	Закрепление отсутствует
381	-	-	475581,39	2356000,13	Картометрический метод	1,4	Закрепление отсутствует
382	-	-	475582,86	2356026,27	Картометрический метод	1,4	Закрепление отсутствует
383	-	-	475584,87	2356029,37	Картометрический метод	1,4	Закрепление отсутствует
384	-	-	475587,81	2356030,76	Картометрический метод	1,4	Закрепление отсутствует
385	-	-	475600,33	2356032,30	Картометрический метод	1,4	Закрепление отсутствует
386	-	-	475620,17	2356030,40	Картометрический метод	1,4	Закрепление отсутствует
387	-	-	475624,84	2356032,47	Картометрический метод	1,4	Закрепление отсутствует
388	-	-	475629,33	2356038,18	Картометрический метод	1,4	Закрепление отсутствует
389	-	-	475630,45	2356043,18	Картометрический метод	1,4	Закрепление отсутствует
390	-	-	475627,11	2356056,83	Картометрический метод	1,4	Закрепление отсутствует
391	-	-	475622,50	2356067,83	Картометрический метод	1,4	Закрепление отсутствует
392	-	-	475611,92	2356082,37	Картометрический метод	1,4	Закрепление отсутствует
393	-	-	475602,68	2356091,79	Картометрический метод	1,4	Закрепление отсутствует

Сведения о местоположении измененных (уточненных) границ объекта							
1. Система координат МСК-47 зона 2							
2. Сведения о характерных точках границ объекта							
Обозначение характерных точек границ	Существующие координаты, м		Измененные (уточненные) координаты, м		Метод определения координат характерной точки	Средняя квадратическая погрешность положения характерной точки (Mf), м	Описание обозначения точки на местности (при наличии)
	X	Y	X	Y			
394	-	-	475574,51	2356111,10	Картометрический метод	1,4	Закрепление отсутствует
395	-	-	475565,83	2356113,72	Картометрический метод	1,4	Закрепление отсутствует
347	475753,74	2356259,83	475558,31	2356113,88	Картометрический метод	1,4	Закрепление отсутствует
396	475648,63	2356111,18	477529,97	2356162,19	Картометрический метод	1,4	Закрепление отсутствует
397	475637,04	2356095,81	477441,70	2356154,20	Картометрический метод	1,4	Закрепление отсутствует
398	475637,10	2356087,49	477395,62	2356136,28	Картометрический метод	1,4	Закрепление отсутствует
399	475647,29	2356074,06	477357,25	2356100,13	Картометрический метод	1,4	Закрепление отсутствует
400	475656,79	2356065,14	477316,63	2356074,22	Картометрический метод	1,4	Закрепление отсутствует
401	475665,74	2356060,29	477278,25	2356048,31	Картометрический метод	1,4	Закрепление отсутствует
402	475669,98	2356060,74	477301,91	2356039,04	Картометрический метод	1,4	Закрепление отсутствует
403	475687,88	2356078,34	477306,38	2356032,31	Картометрический метод	1,4	Закрепление отсутствует
404	475688,49	2356088,36	477352,77	2356055,03	Картометрический метод	1,4	Закрепление отсутствует
405	475685,81	2356092,49	477378,68	2356061,76	Картометрический метод	1,4	Закрепление отсутствует
406	475681,42	2356101,15	477385,40	2356057,28	Картометрический метод	1,4	Закрепление отсутствует
407	475673,01	2356107,21	477394,35	2356046,07	Картометрический метод	1,4	Закрепление отсутствует
408	475663,81	2356112,06	477403,32	2356036,79	Картометрический метод	1,4	Закрепление отсутствует
409	475654,54	2356113,01	477417,08	2356035,84	Картометрический метод	1,4	Закрепление отсутствует
410	-	-	477429,54	2356040,32	Картометрический метод	1,4	Закрепление отсутствует
411	-	-	477456,41	2356067,50	Картометрический метод	1,4	Закрепление отсутствует
412	-	-	477493,82	2356095,65	Картометрический метод	1,4	Закрепление отсутствует
413	-	-	477518,46	2356109,09	Картометрический метод	1,4	Закрепление отсутствует
414	-	-	477545,01	2356104,53	Картометрический метод	1,4	Закрепление отсутствует
415	-	-	477556,10	2356114,29	Картометрический метод	1,4	Закрепление отсутствует
416	-	-	477600,16	2356153,06	Картометрический метод	1,4	Закрепление отсутствует
396	475648,63	2356111,18	477529,97	2356162,19	Картометрический метод	1,4	Закрепление отсутствует
417	475448,71	2355898,15	477225,14	2356215,29	Картометрический метод	1,4	Закрепление отсутствует
418	475453,35	2355895,02	477210,43	2356202,81	Картометрический метод	1,4	Закрепление отсутствует
419	475473,83	2355889,97	477189,00	2356191,62	Картометрический метод	1,4	Закрепление отсутствует
420	475482,57	2355888,13	477150,61	2356167,94	Картометрический метод	1,4	Закрепление отсутствует
421	475498,69	2355888,03	477132,71	2356144,27	Картометрический метод	1,4	Закрепление отсутствует

Сведения о местоположении измененных (уточненных) границ объекта							
1. Система координат МСК-47 зона 2							
2. Сведения о характерных точках границ объекта							
Обозначение характерных точек границ	Существующие координаты, м		Измененные (уточненные) координаты, м		Метод определения координат характерной точки	Средняя квадратическая погрешность положения характерной точки (M _t), м	Описание обозначения точки на местности (при наличии)
	X	Y	X	Y			
422	475506,94	2355897,16	477126,95	2356106,85	Картометрический метод	1,4	Закрепление отсутствует
423	475506,94	2355903,66	477109,99	2356077,42	Картометрический метод	1,4	Закрепление отсутствует
424	475504,13	2355914,83	477094,31	2356040,32	Картометрический метод	1,4	Закрепление отсутствует
425	475504,80	2355925,51	477079,61	2356007,69	Картометрический метод	1,4	Закрепление отсутствует
426	475511,89	2355932,21	477064,89	2355991,69	Картометрический метод	1,4	Закрепление отсутствует
427	475517,62	2355933,66	477059,45	2355959,07	Картометрический метод	1,4	Закрепление отсутствует
428	475526,07	2355934,15	477079,60	2355948,83	Картометрический метод	1,4	Закрепление отсутствует
429	475531,99	2355937,45	477093,04	2355948,83	Картометрический метод	1,4	Закрепление отсутствует
430	475535,87	2355942,40	477109,03	2355965,79	Картометрический метод	1,4	Закрепление отсутствует
431	475535,73	2355960,10	477113,51	2355984,98	Картометрический метод	1,4	Закрепление отсутствует
432	475539,56	2355964,73	477123,75	2355987,22	Картометрический метод	1,4	Закрепление отсутствует
433	475553,25	2355974,93	477128,22	2355981,46	Картометрический метод	1,4	Закрепление отсутствует
434	475563,74	2355979,10	477126,94	2355961,30	Картометрический метод	1,4	Закрепление отсутствует
435	475583,88	2355980,57	477131,43	2355946,59	Картометрический метод	1,4	Закрепление отсутствует
436	475590,45	2355981,16	477150,60	2355946,60	Картометрический метод	1,4	Закрепление отсутствует
437	475596,56	2355983,68	477156,52	2355965,50	Картометрический метод	1,4	Закрепление отсутствует
438	475598,33	2355985,81	477166,60	2355980,50	Картометрический метод	1,4	Закрепление отсутствует
439	475600,64	2355988,58	477172,05	2356029,12	Картометрический метод	1,4	Закрепление отсутствует
440	475582,10	2355999,70	477171,09	2356048,31	Картометрический метод	1,4	Закрепление отсутствует
441	475580,32	2356002,95	477186,76	2356075,19	Картометрический метод	1,4	Закрепление отсутствует
442	475580,94	2356010,72	477202,74	2356081,91	Картометрический метод	1,4	Закрепление отсутствует
443	475583,04	2356015,92	477228,67	2356086,70	Картометрический метод	1,4	Закрепление отсутствует
444	475587,31	2356019,26	477254,57	2356097,89	Картометрический метод	1,4	Закрепление отсутствует
445	475596,95	2356019,80	477267,06	2356112,60	Картометрический метод	1,4	Закрепление отсутствует
446	475603,31	2356015,38	477265,77	2356134,04	Картометрический метод	1,4	Закрепление отсутствует
447	475610,15	2356009,24	477264,82	2356171,14	Картометрический метод	1,4	Закрепление отсутствует
448	475615,80	2356006,76	477276,96	2356182,34	Картометрический метод	1,4	Закрепление отсутствует
449	475622,42	2356008,62	477291,68	2356205,05	Картометрический метод	1,4	Закрепление отсутствует
450	475627,08	2356012,89	477259,05	2356211,77	Картометрический метод	1,4	Закрепление отсутствует
417	475448,71	2355898,15	477225,14	2356215,29	Картометрический метод	1,4	Закрепление отсутствует
451	476086,97	2356412,70	475824,82	2356227,85	Картометрический	1,4	Закрепление

Сведения о местоположении измененных (уточненных) границ объекта							
1. Система координат МСК-47 зона 2							
2. Сведения о характерных точках границ объекта							
Обозначение характерных точек границ	Существующие координаты, м		Измененные (уточненные) координаты, м		Метод определения координат характерной точки	Средняя квадратическая погрешность положения характерной точки (Mf), м	Описание обозначения точки на местности (при наличии)
	X	Y	X	Y			
					метод		отсутствует
452	476091,17	2356410,75	475812,38	2356215,89	Картометрический метод	1,4	Закрепление отсутствует
453	476103,05	2356422,41	475794,82	2356185,89	Картометрический метод	1,4	Закрепление отсутствует
454	476111,52	2356437,01	475796,92	2356179,28	Картометрический метод	1,4	Закрепление отсутствует
455	476124,47	2356477,42	475802,91	2356174,18	Картометрический метод	1,4	Закрепление отсутствует
456	476141,03	2356512,41	475808,99	2356172,03	Картометрический метод	1,4	Закрепление отсутствует
457	476149,50	2356528,04	475823,17	2356188,08	Картометрический метод	1,4	Закрепление отсутствует
458	476152,90	2356545,13	475830,96	2356204,48	Картометрический метод	1,4	Закрепление отсутствует
459	476158,04	2356556,98	475833,42	2356216,45	Картометрический метод	1,4	Закрепление отсутствует
460	476173,97	2356579,11	475833,34	2356216,93	Картометрический метод	1,4	Закрепление отсутствует
451	476086,97	2356412,70	475824,82	2356227,85	Картометрический метод	1,4	Закрепление отсутствует
461	475901,77	2356209,85	475190,05	2356257,25	Картометрический метод	1,4	Закрепление отсутствует
462	475895,05	2356205,32	475183,80	2356255,09	Картометрический метод	1,4	Закрепление отсутствует
463	475878,31	2356192,71	475179,99	2356249,91	Картометрический метод	1,4	Закрепление отсутствует
464	475872,44	2356189,95	475179,31	2356243,75	Картометрический метод	1,4	Закрепление отсутствует
465	475870,78	2356185,35	475181,46	2356240,33	Картометрический метод	1,4	Закрепление отсутствует
466	475897,36	2356161,89	475205,23	2356232,32	Картометрический метод	1,4	Закрепление отсутствует
467	475905,21	2356156,89	475212,13	2356223,17	Картометрический метод	1,4	Закрепление отсутствует
468	475906,03	2356150,29	475200,82	2356205,03	Картометрический метод	1,4	Закрепление отсутствует
469	475903,63	2356147,05	475218,15	2356195,81	Картометрический метод	1,4	Закрепление отсутствует
470	475899,31	2356144,64	475248,55	2356167,20	Картометрический метод	1,4	Закрепление отсутствует
471	475894,07	2356144,36	475287,33	2356134,75	Картометрический метод	1,4	Закрепление отсутствует
472	475875,21	2356146,95	475291,14	2356132,07	Картометрический метод	1,4	Закрепление отсутствует
473	475861,39	2356152,49	475300,20	2356145,59	Картометрический метод	1,4	Закрепление отсутствует
474	475858,68	2356152,35	475263,28	2356176,62	Картометрический метод	1,4	Закрепление отсутствует
475	475820,55	2356109,14	475242,64	2356189,31	Картометрический метод	1,4	Закрепление отсутствует
476	475783,32	2356072,25	475239,65	2356204,33	Картометрический метод	1,4	Закрепление отсутствует
477	475774,02	2356064,82	475241,40	2356216,97	Картометрический метод	1,4	Закрепление отсутствует
478	475771,09	2356058,84	475245,79	2356226,58	Картометрический метод	1,4	Закрепление отсутствует
479	475771,70	2356052,06	475257,34	2356227,79	Картометрический метод	1,4	Закрепление отсутствует
480	475784,38	2356023,06	475219,38	2356256,16	Картометрический метод	1,4	Закрепление отсутствует

Сведения о местоположении измененных (уточненных) границ объекта							
1. Система координат МСК-47 зона 2							
2. Сведения о характерных точках границ объекта							
Обозначение характерных точек границ	Существующие координаты, м		Измененные (уточненные) координаты, м		Метод определения координат характерной точки	Средняя квадратическая погрешность положения характерной точки (M _t), м	Описание обозначения точки на местности (при наличии)
	X	Y	X	Y			
481	475767,34	2356011,22	475211,07	2356251,67	Картометрический метод	1,4	Закрепление отсутствует
482	475757,61	2356001,32	475203,84	2356252,74	Картометрический метод	1,4	Закрепление отсутствует
461	475901,77	2356209,85	475190,05	2356257,25	Картометрический метод	1,4	Закрепление отсутствует
483	476404,66	2354976,80	475740,30	2356284,19	Картометрический метод	1,4	Закрепление отсутствует
484	476474,04	2355056,80	475736,24	2356281,22	Картометрический метод	1,4	Закрепление отсутствует
485	476451,23	2355056,48	475727,80	2356260,57	Картометрический метод	1,4	Закрепление отсутствует
486	476440,04	2355062,36	475711,36	2356240,07	Картометрический метод	1,4	Закрепление отсутствует
487	476438,52	2355072,98	475691,04	2356223,66	Картометрический метод	1,4	Закрепление отсутствует
488	476438,52	2355085,68	475677,04	2356214,77	Картометрический метод	1,4	Закрепление отсутствует
489	476433,02	2355101,42	475678,46	2356209,84	Картометрический метод	1,4	Закрепление отсутствует
490	476422,02	2355116,59	475700,40	2356176,21	Картометрический метод	1,4	Закрепление отсутствует
491	476405,97	2355114,94	475705,27	2356174,58	Картометрический метод	1,4	Закрепление отсутствует
492	476397,67	2355112,66	475710,53	2356176,29	Картометрический метод	1,4	Закрепление отсутствует
493	476387,44	2355103,06	475727,91	2356197,98	Картометрический метод	1,4	Закрепление отсутствует
494	476385,46	2355092,63	475746,11	2356215,97	Картометрический метод	1,4	Закрепление отсутствует
495	476389,18	2355087,24	475751,18	2356223,21	Картометрический метод	1,4	Закрепление отсутствует
496	476401,92	2355084,66	475749,95	2356263,43	Картометрический метод	1,4	Закрепление отсутствует
497	476430,14	2355059,32	475742,44	2356283,85	Картометрический метод	1,4	Закрепление отсутствует
483	476404,66	2354976,80	475740,30	2356284,19	Картометрический метод	1,4	Закрепление отсутствует
498	476474,99	2355191,46	476487,34	2356322,59	Картометрический метод	1,4	Закрепление отсутствует
499	476482,39	2355190,32	476480,32	2356321,05	Картометрический метод	1,4	Закрепление отсутствует
500	476499,46	2355201,70	476475,71	2356310,97	Картометрический метод	1,4	Закрепление отсутствует
501	476508,94	2355211,37	476465,62	2356302,41	Картометрический метод	1,4	Закрепление отсутствует
502	476512,54	2355218,76	476457,07	2356300,87	Картометрический метод	1,4	Закрепление отсутствует
503	476512,54	2355240,00	476454,27	2356285,80	Картометрический метод	1,4	Закрепление отсутствует
504	476505,45	2355252,66	476443,65	2356273,62	Картометрический метод	1,4	Закрепление отсутствует
505	476484,94	2355277,18	476426,64	2356264,79	Картометрический метод	1,4	Закрепление отсутствует
506	476472,32	2355279,00	476407,94	2356266,97	Картометрический метод	1,4	Закрепление отсутствует
507	476462,24	2355275,97	476407,93	2356266,76	Картометрический метод	1,4	Закрепление отсутствует
508	476445,01	2355256,55	476393,03	2356262,06	Картометрический метод	1,4	Закрепление отсутствует

Сведения о местоположении измененных (уточненных) границ объекта							
1. Система координат МСК-47 зона 2							
2. Сведения о характерных точках границ объекта							
Обозначение характерных точек границ	Существующие координаты, м		Измененные (уточненные) координаты, м		Метод определения координат характерной точки	Средняя квадратическая погрешность положения характерной точки (Мп), м	Описание обозначения точки на местности (при наличии)
	X	Y	X	Y			
509	476441,25	2355246,72	476391,50	2356247,36	Картометрический метод	1,4	Закрепление отсутствует
510	476440,88	2355236,04	476390,63	2356226,53	Картометрический метод	1,4	Закрепление отсутствует
511	476444,16	2355224,14	476390,62	2356214,25	Картометрический метод	1,4	Закрепление отсутствует
512	476460,18	2355204,72	476400,71	2356206,35	Картометрический метод	1,4	Закрепление отсутствует
513	-	-	476435,58	2356206,35	Картометрический метод	1,4	Закрепление отсутствует
514	-	-	476468,71	2356220,39	Картометрический метод	1,4	Закрепление отсутствует
515	-	-	476472,64	2356232,66	Картометрический метод	1,4	Закрепление отсутствует
516	-	-	476468,70	2356248,24	Картометрический метод	1,4	Закрепление отсутствует
517	-	-	476464,97	2356269,94	Картометрический метод	1,4	Закрепление отсутствует
518	-	-	476467,66	2356279,89	Картометрический метод	1,4	Закрепление отсутствует
519	-	-	476468,71	2356283,77	Картометрический метод	1,4	Закрепление отсутствует
520	-	-	476486,46	2356293,20	Картометрический метод	1,4	Закрепление отсутствует
521	-	-	476495,89	2356304,60	Картометрический метод	1,4	Закрепление отсутствует
522	-	-	476498,96	2356316,24	Картометрический метод	1,4	Закрепление отсутствует
523	-	-	476492,82	2356321,71	Картометрический метод	1,4	Закрепление отсутствует
498	476474,99	2355191,46	476487,34	2356322,59	Картометрический метод	1,4	Закрепление отсутствует
524	476657,53	2355219,50	475470,43	2356402,05	Картометрический метод	1,4	Закрепление отсутствует
525	476689,58	2355247,17	475465,22	2356401,41	Картометрический метод	1,4	Закрепление отсутствует
526	476714,58	2355267,31	475458,11	2356394,65	Картометрический метод	1,4	Закрепление отсутствует
527	476751,82	2355298,61	475449,94	2356384,72	Картометрический метод	1,4	Закрепление отсутствует
528	476764,05	2355355,95	475439,44	2356366,91	Картометрический метод	1,4	Закрепление отсутствует
529	476759,25	2355359,77	475429,34	2356349,49	Картометрический метод	1,4	Закрепление отсутствует
530	476743,52	2355372,26	475418,15	2356335,14	Картометрический метод	1,4	Закрепление отсутствует
531	476740,22	2355374,90	475419,14	2356329,59	Картометрический метод	1,4	Закрепление отсутствует
532	476747,78	2355382,73	475422,01	2356325,72	Картометрический метод	1,4	Закрепление отсутствует
533	476751,00	2355386,00	475429,34	2356326,04	Картометрический метод	1,4	Закрепление отсутствует
534	476806,64	2355395,75	475437,36	2356329,90	Картометрический метод	1,4	Закрепление отсутствует
535	476864,68	2355423,57	475443,99	2356329,59	Картометрический метод	1,4	Закрепление отсутствует
536	476968,97	2355570,51	475445,37	2356326,42	Картометрический метод	1,4	Закрепление отсутствует
537	476983,83	2355588,27	475441,92	2356319,10	Картометрический метод	1,4	Закрепление отсутствует
538	476979,83	2355597,53	475438,05	2356313,84	Картометрический метод	1,4	Закрепление

Сведения о местоположении измененных (уточненных) границ объекта							
1. Система координат МСК-47 зона 2							
2. Сведения о характерных точках границ объекта							
Обозначение характерных точек границ	Существующие координаты, м		Измененные (уточненные) координаты, м		Метод определения координат характерной точки	Средняя квадратическая погрешность положения характерной точки (M _t), м	Описание обозначения точки на местности (при наличии)
	X	Y	X	Y			
					метод		отсутствует
539	476972,07	2355604,35	475439,43	2356309,60	Картометрический метод	1,4	Закрепление отсутствует
540	476966,38	2355606,39	475449,53	2356309,99	Картометрический метод	1,4	Закрепление отсутствует
541	476958,17	2355603,22	475461,11	2356311,77	Картометрический метод	1,4	Закрепление отсутствует
542	476949,39	2355596,01	475463,49	2356308,61	Картометрический метод	1,4	Закрепление отсутствует
543	476927,05	2355575,31	475463,49	2356304,35	Картометрический метод	1,4	Закрепление отсутствует
544	476871,42	2355510,58	475461,80	2356297,42	Картометрический метод	1,4	Закрепление отсутствует
545	476848,85	2355488,96	475454,78	2356288,02	Картометрический метод	1,4	Закрепление отсутствует
546	476834,75	2355482,02	475455,17	2356284,16	Картометрический метод	1,4	Закрепление отсутствует
547	476819,97	2355475,93	475456,56	2356278,22	Картометрический метод	1,4	Закрепление отсутствует
548	476812,55	2355474,67	475468,54	2356272,22	Картометрический метод	1,4	Закрепление отсутствует
549	476805,81	2355466,68	475469,34	2356272,07	Картометрический метод	1,4	Закрепление отсутствует
550	476796,17	2355471,96	475471,89	2356287,11	Картометрический метод	1,4	Закрепление отсутствует
551	476807,45	2355493,96	475473,51	2356294,93	Картометрический метод	1,4	Закрепление отсутствует
552	476814,83	2355521,05	475476,26	2356303,37	Картометрический метод	1,4	Закрепление отсутствует
553	476813,08	2355529,98	475478,33	2356308,77	Картометрический метод	1,4	Закрепление отсутствует
554	476809,39	2355533,18	475485,09	2356322,30	Картометрический метод	1,4	Закрепление отсутствует
555	476800,94	2355532,31	475497,11	2356339,21	Картометрический метод	1,4	Закрепление отсутствует
556	476793,56	2355527,07	475505,19	2356346,32	Картометрический метод	1,4	Закрепление отсутствует
557	476767,74	2355504,14	475511,28	2356355,81	Картометрический метод	1,4	Закрепление отсутствует
558	476754,98	2355490,09	475517,74	2356366,09	Картометрический метод	1,4	Закрепление отсутствует
559	476737,55	2355474,57	475525,83	2356382,06	Картометрический метод	1,4	Закрепление отсутствует
560	476728,70	2355464,02	475515,16	2356388,19	Картометрический метод	1,4	Закрепление отсутствует
561	476723,45	2355453,86	475505,85	2356392,74	Картометрический метод	1,4	Закрепление отсутствует
562	476708,29	2355432,46	475499,00	2356391,46	Картометрический метод	1,4	Закрепление отсутствует
563	476707,62	2355431,51	475492,61	2356387,26	Картометрический метод	1,4	Закрепление отсутствует
564	476699,62	2355408,40	475489,69	2356380,52	Картометрический метод	1,4	Закрепление отсутствует
565	476695,63	2355396,89	475487,42	2356368,55	Картометрический метод	1,4	Закрепление отсутствует
566	476693,34	2355390,26	475487,13	2356354,39	Картометрический метод	1,4	Закрепление отсутствует
567	476692,55	2355387,99	475482,94	2356348,65	Картометрический метод	1,4	Закрепление отсутствует
568	476679,29	2355389,94	475475,81	2356345,99	Картометрический метод	1,4	Закрепление отсутствует
569	476666,88	2355388,22	475465,59	2356346,63	Картометрический	1,4	Закрепление

Сведения о местоположении измененных (уточненных) границ объекта							
1. Система координат МСК-47 зона 2							
2. Сведения о характерных точках границ объекта							
Обозначение характерных точек границ	Существующие координаты, м		Измененные (уточненные) координаты, м		Метод определения координат характерной точки	Средняя квадратическая погрешность положения характерной точки (Mf), м	Описание обозначения точки на местности (при наличии)
	X	Y	X	Y			
					метод		отсутствует
570	476654,46	2355386,51	475458,83	2356352,48	Картометрический метод	1,4	Закрепление отсутствует
571	476649,83	2355385,40	475461,66	2356364,07	Картометрический метод	1,4	Закрепление отсутствует
572	476639,39	2355382,89	475465,22	2356371,10	Картометрический метод	1,4	Закрепление отсутствует
573	476519,92	2355360,06	475472,98	2356377,95	Картометрический метод	1,4	Закрепление отсутствует
574	476490,82	2355355,48	475476,82	2356385,98	Картометрический метод	1,4	Закрепление отсутствует
575	476491,75	2355342,92	475479,09	2356394,38	Картометрический метод	1,4	Закрепление отсутствует
576	476493,85	2355328,71	475477,82	2356396,94	Картометрический метод	1,4	Закрепление отсутствует
577	476518,14	2355316,21	475475,16	2356399,13	Картометрический метод	1,4	Закрепление отсутствует
524	476657,53	2355219,50	475470,43	2356402,05	Картометрический метод	1,4	Закрепление отсутствует
578	476980,84	2355513,19	475959,71	2356433,79	Картометрический метод	1,4	Закрепление отсутствует
579	476973,25	2355503,27	475947,74	2356432,59	Картометрический метод	1,4	Закрепление отсутствует
580	476921,82	2355429,51	475933,37	2356429,07	Картометрический метод	1,4	Закрепление отсутствует
581	476869,53	2355361,70	475920,43	2356409,21	Картометрический метод	1,4	Закрепление отсутствует
582	476898,58	2355339,29	475911,48	2356414,92	Картометрический метод	1,4	Закрепление отсутствует
583	476891,08	2355330,83	475894,38	2356418,65	Картометрический метод	1,4	Закрепление отсутствует
584	476870,20	2355307,17	475883,96	2356417,18	Картометрический метод	1,4	Закрепление отсутствует
585	476841,37	2355329,05	475872,55	2356411,95	Картометрический метод	1,4	Закрепление отсутствует
586	476785,50	2355271,89	475872,77	2356407,24	Картометрический метод	1,4	Закрепление отсутствует
587	476771,50	2355259,35	475893,59	2356393,80	Картометрический метод	1,4	Закрепление отсутствует
588	476800,96	2355234,19	475900,07	2356384,36	Картометрический метод	1,4	Закрепление отсутствует
589	476804,35	2355235,55	475902,81	2356374,43	Картометрический метод	1,4	Закрепление отсутствует
590	476822,59	2355256,72	475901,20	2356364,01	Картометрический метод	1,4	Закрепление отсутствует
591	476858,62	2355258,30	475893,72	2356350,62	Картометрический метод	1,4	Закрепление отсутствует
592	476877,40	2355260,76	475874,05	2356321,16	Картометрический метод	1,4	Закрепление отсутствует
593	476881,30	2355263,54	475863,49	2356294,48	Картометрический метод	1,4	Закрепление отсутствует
594	476895,85	2355291,51	475865,14	2356273,92	Картометрический метод	1,4	Закрепление отсутствует
595	476900,03	2355306,29	475874,83	2356248,65	Картометрический метод	1,4	Закрепление отсутствует
596	476909,24	2355309,92	475886,24	2356218,10	Картометрический метод	1,4	Закрепление отсутствует
597	476930,68	2355303,19	475902,31	2356200,06	Картометрический метод	1,4	Закрепление отсутствует
598	476937,88	2355303,51	475892,31	2356187,86	Картометрический метод	1,4	Закрепление отсутствует

Сведения о местоположении измененных (уточненных) границ объекта							
1. Система координат МСК-47 зона 2							
2. Сведения о характерных точках границ объекта							
Обозначение характерных точек границ	Существующие координаты, м		Измененные (уточненные) координаты, м		Метод определения координат характерной точки	Средняя квадратическая погрешность положения характерной точки (Мп), м	Описание обозначения точки на местности (при наличии)
	X	Y	X	Y			
599	476948,13	2355310,95	475880,97	2356176,44	Картометрический метод	1,4	Закрепление отсутствует
600	476952,87	2355319,00	475878,46	2356169,52	Картометрический метод	1,4	Закрепление отсутствует
601	476952,50	2355328,42	475882,31	2356162,03	Картометрический метод	1,4	Закрепление отсутствует
602	476948,41	2355337,15	475888,76	2356154,23	Картометрический метод	1,4	Закрепление отсутствует
603	476942,09	2355340,50	475904,59	2356138,95	Картометрический метод	1,4	Закрепление отсутствует
604	476933,54	2355342,36	475905,38	2356133,92	Картометрический метод	1,4	Закрепление отсутствует
605	476911,98	2355343,47	475903,17	2356130,83	Картометрический метод	1,4	Закрепление отсутствует
606	476908,26	2355346,63	475896,23	2356130,84	Картометрический метод	1,4	Закрепление отсутствует
607	476908,08	2355352,58	475877,90	2356136,99	Картометрический метод	1,4	Закрепление отсутствует
608	476914,33	2355354,89	475870,65	2356132,02	Картометрический метод	1,4	Закрепление отсутствует
609	476919,55	2355357,42	475865,38	2356131,16	Картометрический метод	1,4	Закрепление отсутствует
610	476926,30	2355360,69	475851,20	2356138,95	Картометрический метод	1,4	Закрепление отсутствует
611	476926,11	2355376,18	475848,98	2356141,35	Картометрический метод	1,4	Закрепление отсутствует
612	476929,27	2355380,46	475820,55	2356109,14	Картометрический метод	1,4	Закрепление отсутствует
613	476938,74	2355379,71	475783,32	2356072,25	Картометрический метод	1,4	Закрепление отсутствует
614	476942,54	2355373,07	475774,02	2356064,82	Картометрический метод	1,4	Закрепление отсутствует
615	476947,01	2355369,08	475771,09	2356058,84	Картометрический метод	1,4	Закрепление отсутствует
616	476957,77	2355358,13	475771,70	2356052,06	Картометрический метод	1,4	Закрепление отсутствует
617	476963,57	2355356,23	475784,38	2356023,05	Картометрический метод	1,4	Закрепление отсутствует
618	476971,09	2355356,52	475767,34	2356011,22	Картометрический метод	1,4	Закрепление отсутствует
619	476978,70	2355360,99	475757,61	2356001,33	Картометрический метод	1,4	Закрепление отсутствует
620	476982,41	2355366,03	475748,63	2356006,55	Картометрический метод	1,4	Закрепление отсутствует
621	476984,32	2355373,45	475742,25	2356006,69	Картометрический метод	1,4	Закрепление отсутствует
622	476984,89	2355382,78	475738,12	2356004,27	Картометрический метод	1,4	Закрепление отсутствует
623	476980,70	2355389,54	475730,62	2355995,73	Картометрический метод	1,4	Закрепление отсутствует
624	476974,52	2355390,87	475719,87	2355991,52	Картометрический метод	1,4	Закрепление отсутствует
625	476965,19	2355388,20	475711,82	2355995,58	Картометрический метод	1,4	Закрепление отсутствует
626	476957,77	2355387,20	475707,67	2356000,70	Картометрический метод	1,4	Закрепление отсутствует
627	476954,34	2355392,30	475704,88	2356006,15	Картометрический метод	1,4	Закрепление отсутствует
628	476954,82	2355398,29	475705,19	2356010,99	Картометрический метод	1,4	Закрепление отсутствует
629	476961,48	2355405,52	475707,45	2356016,74	Картометрический метод	1,4	Закрепление отсутствует

Сведения о местоположении измененных (уточненных) границ объекта							
1. Система координат МСК-47 зона 2							
2. Сведения о характерных точках границ объекта							
Обозначение характерных точек границ	Существующие координаты, м		Измененные (уточненные) координаты, м		Метод определения координат характерной точки	Средняя квадратическая погрешность положения характерной точки (Мп), м	Описание обозначения точки на местности (при наличии)
	X	Y	X	Y			
630	476964,71	2355413,23	475725,33	2356044,21	Картометрический метод	1,4	Закрепление отсутствует
631	476965,86	2355420,08	475732,03	2356049,48	Картометрический метод	1,4	Закрепление отсутствует
632	476965,73	2355427,32	475738,42	2356059,77	Картометрический метод	1,4	Закрепление отсутствует
633	476964,52	2355448,53	475747,91	2356077,16	Картометрический метод	1,4	Закрепление отсутствует
634	476969,85	2355453,58	475749,05	2356084,49	Картометрический метод	1,4	Закрепление отсутствует
635	476977,85	2355454,34	475748,79	2356089,73	Картометрический метод	1,4	Закрепление отсутствует
636	476984,32	2355452,25	475734,49	2356108,25	Картометрический метод	1,4	Закрепление отсутствует
637	476992,60	2355447,68	475728,90	2356109,54	Картометрический метод	1,4	Закрепление отсутствует
638	477001,90	2355440,45	475725,78	2356108,26	Картометрический метод	1,4	Закрепление отсутствует
639	477008,08	2355437,92	475710,49	2356092,34	Картометрический метод	1,4	Закрепление отсутствует
640	477010,51	2355438,81	475711,52	2356086,32	Картометрический метод	1,4	Закрепление отсутствует
641	477013,64	2355449,78	475715,52	2356083,71	Картометрический метод	1,4	Закрепление отсутствует
642	477019,14	2355459,72	475716,07	2356079,84	Картометрический метод	1,4	Закрепление отсутствует
643	477023,35	2355475,95	475710,15	2356066,23	Картометрический метод	1,4	Закрепление отсутствует
644	477019,67	2355482,75	475694,66	2356049,55	Картометрический метод	1,4	Закрепление отсутствует
645	-	-	475602,46	2355964,08	Картометрический метод	1,4	Закрепление отсутствует
646	-	-	475596,57	2355960,92	Картометрический метод	1,4	Закрепление отсутствует
647	-	-	475594,71	2355955,36	Картометрический метод	1,4	Закрепление отсутствует
648	-	-	475603,20	2355937,16	Картометрический метод	1,4	Закрепление отсутствует
649	-	-	475604,41	2355930,75	Картометрический метод	1,4	Закрепление отсутствует
650	-	-	475603,96	2355925,76	Картометрический метод	1,4	Закрепление отсутствует
651	-	-	475600,96	2355921,95	Картометрический метод	1,4	Закрепление отсутствует
652	-	-	475590,81	2355918,70	Картометрический метод	1,4	Закрепление отсутствует
653	-	-	475566,63	2355920,02	Картометрический метод	1,4	Закрепление отсутствует
654	-	-	475563,89	2355918,93	Картометрический метод	1,4	Закрепление отсутствует
655	-	-	475561,27	2355906,02	Картометрический метод	1,4	Закрепление отсутствует
656	-	-	475561,93	2355900,58	Картометрический метод	1,4	Закрепление отсутствует
657	-	-	475564,36	2355897,04	Картометрический метод	1,4	Закрепление отсутствует
658	-	-	475587,49	2355891,67	Картометрический метод	1,4	Закрепление отсутствует
659	-	-	475605,81	2355883,34	Картометрический метод	1,4	Закрепление отсутствует
660	-	-	475616,24	2355882,14	Картометрический метод	1,4	Закрепление отсутствует

Сведения о местоположении измененных (уточненных) границ объекта							
1. Система координат МСК-47 зона 2							
2. Сведения о характерных точках границ объекта							
Обозначение характерных точек границ	Существующие координаты, м		Измененные (уточненные) координаты, м		Метод определения координат характерной точки	Средняя квадратическая погрешность положения характерной точки (Mf), м	Описание обозначения точки на местности (при наличии)
	X	Y	X	Y			
661	-	-	475640,29	2355882,94	Картометрический метод	1,4	Закрепление отсутствует
662	-	-	475654,19	2355887,08	Картометрический метод	1,4	Закрепление отсутствует
663	-	-	475660,68	2355891,39	Картометрический метод	1,4	Закрепление отсутствует
664	-	-	475678,13	2355908,79	Картометрический метод	1,4	Закрепление отсутствует
665	-	-	475691,96	2355920,12	Картометрический метод	1,4	Закрепление отсутствует
666	-	-	475698,62	2355927,99	Картометрический метод	1,4	Закрепление отсутствует
667	-	-	475705,17	2355923,86	Картометрический метод	1,4	Закрепление отсутствует
668	-	-	475716,59	2355904,26	Картометрический метод	1,4	Закрепление отсутствует
669	-	-	475701,50	2355894,82	Картометрический метод	1,4	Закрепление отсутствует
670	-	-	475681,10	2355885,06	Картометрический метод	1,4	Закрепление отсутствует
671	-	-	475635,88	2355876,11	Картометрический метод	1,4	Закрепление отсутствует
672	-	-	475581,28	2355870,03	Картометрический метод	1,4	Закрепление отсутствует
673	-	-	475535,09	2355857,07	Картометрический метод	1,4	Закрепление отсутствует
674	-	-	475512,65	2355842,04	Картометрический метод	1,4	Закрепление отсутствует
675	-	-	475495,67	2355792,51	Картометрический метод	1,4	Закрепление отсутствует
676	-	-	475500,44	2355763,41	Картометрический метод	1,4	Закрепление отсутствует
677	-	-	475520,12	2355713,17	Картометрический метод	1,4	Закрепление отсутствует
678	-	-	475502,10	2355677,35	Картометрический метод	1,4	Закрепление отсутствует
679	-	-	475501,61	2355655,63	Картометрический метод	1,4	Закрепление отсутствует
680	-	-	475513,11	2355643,59	Картометрический метод	1,4	Закрепление отсутствует
681	-	-	475528,02	2355615,21	Картометрический метод	1,4	Закрепление отсутствует
682	-	-	475518,45	2355613,98	Картометрический метод	1,4	Закрепление отсутствует
683	-	-	475504,20	2355616,24	Картометрический метод	1,4	Закрепление отсутствует
684	-	-	475484,79	2355626,14	Картометрический метод	1,4	Закрепление отсутствует
685	-	-	475461,48	2355643,15	Картометрический метод	1,4	Закрепление отсутствует
686	-	-	475452,22	2355651,83	Картометрический метод	1,4	Закрепление отсутствует
687	-	-	475445,73	2355654,16	Картометрический метод	1,4	Закрепление отсутствует
688	-	-	475443,28	2355652,76	Картометрический метод	1,4	Закрепление отсутствует
689	-	-	475442,22	2355648,66	Картометрический метод	1,4	Закрепление отсутствует
690	-	-	475445,67	2355630,18	Картометрический метод	1,4	Закрепление отсутствует
691	-	-	475436,73	2355620,93	Картометрический метод	1,4	Закрепление отсутствует

Сведения о местоположении измененных (уточненных) границ объекта							
1. Система координат МСК-47 зона 2							
2. Сведения о характерных точках границ объекта							
Обозначение характерных точек границ	Существующие координаты, м		Измененные (уточненные) координаты, м		Метод определения координат характерной точки	Средняя квадратическая погрешность положения характерной точки (Мп), м	Описание обозначения точки на местности (при наличии)
	X	Y	X	Y			
692	-	-	475428,67	2355596,18	Картометрический метод	1,4	Закрепление отсутствует
693	-	-	475420,84	2355582,31	Картометрический метод	1,4	Закрепление отсутствует
694	-	-	475414,65	2355576,88	Картометрический метод	1,4	Закрепление отсутствует
695	-	-	475410,26	2355575,53	Картометрический метод	1,4	Закрепление отсутствует
696	-	-	475406,15	2355576,10	Картометрический метод	1,4	Закрепление отсутствует
697	-	-	475404,53	2355579,29	Картометрический метод	1,4	Закрепление отсутствует
698	-	-	475404,63	2355583,40	Картометрический метод	1,4	Закрепление отсутствует
699	-	-	475411,76	2355598,75	Картометрический метод	1,4	Закрепление отсутствует
700	-	-	475416,29	2355624,31	Картометрический метод	1,4	Закрепление отсутствует
701	-	-	475417,14	2355640,52	Картометрический метод	1,4	Закрепление отсутствует
702	-	-	475411,10	2355652,05	Картометрический метод	1,4	Закрепление отсутствует
703	-	-	475403,47	2355657,55	Картометрический метод	1,4	Закрепление отсутствует
704	-	-	475383,14	2355662,52	Картометрический метод	1,4	Закрепление отсутствует
705	-	-	475369,25	2355660,62	Картометрический метод	1,4	Закрепление отсутствует
706	-	-	475330,08	2355643,75	Картометрический метод	1,4	Закрепление отсутствует
707	-	-	475331,64	2355629,39	Картометрический метод	1,4	Закрепление отсутствует
708	-	-	475338,05	2355623,19	Картометрический метод	1,4	Закрепление отсутствует
709	-	-	475346,01	2355621,31	Картометрический метод	1,4	Закрепление отсутствует
710	-	-	475355,01	2355622,56	Картометрический метод	1,4	Закрепление отсутствует
711	-	-	475368,68	2355626,85	Картометрический метод	1,4	Закрепление отсутствует
712	-	-	475378,62	2355626,88	Картометрический метод	1,4	Закрепление отсутствует
713	-	-	475394,24	2355622,16	Картометрический метод	1,4	Закрепление отсутствует
714	-	-	475397,24	2355615,31	Картометрический метод	1,4	Закрепление отсутствует
715	-	-	475390,64	2355591,72	Картометрический метод	1,4	Закрепление отсутствует
716	-	-	475377,56	2355571,18	Картометрический метод	1,4	Закрепление отсутствует
717	-	-	475368,31	2355568,97	Картометрический метод	1,4	Закрепление отсутствует
718	-	-	475350,21	2355574,32	Картометрический метод	1,4	Закрепление отсутствует
719	-	-	475343,63	2355577,99	Картометрический метод	1,4	Закрепление отсутствует
720	-	-	475318,84	2355533,32	Картометрический метод	1,4	Закрепление отсутствует
721	-	-	475514,81	2355572,80	Картометрический метод	1,4	Закрепление отсутствует
722	-	-	475510,61	2355547,49	Картометрический метод	1,4	Закрепление отсутствует

Сведения о местоположении измененных (уточненных) границ объекта							
1. Система координат МСК-47 зона 2							
2. Сведения о характерных точках границ объекта							
Обозначение характерных точек границ	Существующие координаты, м		Измененные (уточненные) координаты, м		Метод определения координат характерной точки	Средняя квадратическая погрешность положения характерной точки (Мп), м	Описание обозначения точки на местности (при наличии)
	X	Y	X	Y			
723	-	-	475509,18	2355544,99	Картометрический метод	1,4	Закрепление отсутствует
724	-	-	475495,84	2355556,82	Картометрический метод	1,4	Закрепление отсутствует
725	-	-	475473,51	2355541,15	Картометрический метод	1,4	Закрепление отсутствует
726	-	-	475459,27	2355520,26	Картометрический метод	1,4	Закрепление отсутствует
727	-	-	475450,33	2355503,01	Картометрический метод	1,4	Закрепление отсутствует
728	-	-	475446,58	2355490,83	Картометрический метод	1,4	Закрепление отсутствует
729	-	-	475440,08	2355483,88	Картометрический метод	1,4	Закрепление отсутствует
730	-	-	475429,20	2355450,80	Картометрический метод	1,4	Закрепление отсутствует
731	-	-	475440,56	2355398,20	Картометрический метод	1,4	Закрепление отсутствует
732	-	-	475445,73	2355354,19	Картометрический метод	1,4	Закрепление отсутствует
733	-	-	475425,45	2355349,01	Картометрический метод	1,4	Закрепление отсутствует
734	-	-	475415,43	2355344,74	Картометрический метод	1,4	Закрепление отсутствует
735	-	-	475408,94	2355337,67	Картометрический метод	1,4	Закрепление отсутствует
736	-	-	475402,60	2355323,08	Картометрический метод	1,4	Закрепление отсутствует
737	-	-	475396,00	2355297,08	Картометрический метод	1,4	Закрепление отсутствует
738	-	-	475390,61	2355262,43	Картометрический метод	1,4	Закрепление отсутствует
739	-	-	475398,25	2355231,63	Картометрический метод	1,4	Закрепление отсутствует
740	-	-	475408,39	2355223,06	Картометрический метод	1,4	Закрепление отсутствует
741	-	-	475440,34	2355204,66	Картометрический метод	1,4	Закрепление отсутствует
742	-	-	475427,43	2355180,26	Картометрический метод	1,4	Закрепление отсутствует
743	-	-	475419,55	2355156,84	Картометрический метод	1,4	Закрепление отсутствует
744	-	-	475417,62	2355147,31	Картометрический метод	1,4	Закрепление отсутствует
745	-	-	475428,09	2355140,43	Картометрический метод	1,4	Закрепление отсутствует
746	-	-	475429,22	2355134,99	Картометрический метод	1,4	Закрепление отсутствует
747	-	-	475428,81	2355125,54	Картометрический метод	1,4	Закрепление отсутствует
748	-	-	475435,38	2355118,35	Картометрический метод	1,4	Закрепление отсутствует
749	-	-	475441,14	2355109,62	Картометрический метод	1,4	Закрепление отсутствует
750	-	-	475440,43	2355102,73	Картометрический метод	1,4	Закрепление отсутствует
751	-	-	475440,43	2355096,16	Картометрический метод	1,4	Закрепление отсутствует
752	-	-	475442,27	2355089,68	Картометрический метод	1,4	Закрепление отсутствует
753	-	-	475445,86	2355086,10	Картометрический метод	1,4	Закрепление отсутствует

Сведения о местоположении измененных (уточненных) границ объекта							
1. Система координат МСК-47 зона 2							
2. Сведения о характерных точках границ объекта							
Обозначение характерных точек границ	Существующие координаты, м		Измененные (уточненные) координаты, м		Метод определения координат характерной точки	Средняя квадратическая погрешность положения характерной точки (Мп), м	Описание обозначения точки на местности (при наличии)
	X	Y	X	Y			
754	-	-	475454,49	2355085,39	Картометрический метод	1,4	Закрепление отсутствует
755	-	-	475464,66	2355085,68	Картометрический метод	1,4	Закрепление отсутствует
756	-	-	475476,26	2355091,85	Картометрический метод	1,4	Закрепление отсутствует
757	-	-	475480,26	2355093,70	Картометрический метод	1,4	Закрепление отсутствует
758	-	-	475487,16	2355093,29	Картометрический метод	1,4	Закрепление отсутствует
759	-	-	475490,75	2355087,53	Картометрический метод	1,4	Закрепление отсутствует
760	-	-	475491,16	2355083,12	Картометрический метод	1,4	Закрепление отсутствует
761	-	-	475487,47	2355076,95	Картометрический метод	1,4	Закрепление отсутствует
762	-	-	475486,02	2355070,49	Картометрический метод	1,4	Закрепление отсутствует
763	-	-	475487,47	2355065,04	Картометрический метод	1,4	Закрепление отсутствует
764	-	-	475492,91	2355062,47	Картометрический метод	1,4	Закрепление отсутствует
765	-	-	475500,92	2355061,74	Картометрический метод	1,4	Закрепление отсутствует
766	-	-	475515,40	2355064,63	Картометрический метод	1,4	Закрепление отсутствует
767	-	-	475539,65	2355066,48	Картометрический метод	1,4	Закрепление отсутствует
768	-	-	475555,25	2355071,20	Картометрический метод	1,4	Закрепление отсутствует
769	-	-	475585,64	2355075,34	Картометрический метод	1,4	Закрепление отсутствует
770	-	-	475613,42	2355083,91	Картометрический метод	1,4	Закрепление отсутствует
771	-	-	475620,61	2355088,03	Картометрический метод	1,4	Закрепление отсутствует
772	-	-	475640,00	2355104,33	Картометрический метод	1,4	Закрепление отсутствует
773	-	-	475651,49	2355115,29	Картометрический метод	1,4	Закрепление отсутствует
774	-	-	475675,15	2355120,78	Картометрический метод	1,4	Закрепление отсутствует
775	-	-	475729,00	2355129,17	Картометрический метод	1,4	Закрепление отсутствует
776	-	-	475750,10	2355129,17	Картометрический метод	1,4	Закрепление отсутствует
777	-	-	475771,87	2355124,38	Картометрический метод	1,4	Закрепление отсутствует
778	-	-	475781,66	2355114,61	Картометрический метод	1,4	Закрепление отсутствует
779	-	-	475790,74	2355098,31	Картометрический метод	1,4	Закрепление отсутствует
780	-	-	475798,63	2355072,94	Картометрический метод	1,4	Закрепление отсутствует
781	-	-	475807,53	2355061,45	Картометрический метод	1,4	Закрепление отсутствует
782	-	-	475845,97	2355059,42	Картометрический метод	1,4	Закрепление отсутствует
783	-	-	475871,86	2355043,63	Картометрический метод	1,4	Закрепление отсутствует
784	-	-	475893,64	2355030,12	Картометрический метод	1,4	Закрепление отсутствует

Сведения о местоположении измененных (уточненных) границ объекта							
1. Система координат МСК-47 зона 2							
2. Сведения о характерных точках границ объекта							
Обозначение характерных точек границ	Существующие координаты, м		Измененные (уточненные) координаты, м		Метод определения координат характерной точки	Средняя квадратическая погрешность положения характерной точки (Мп), м	Описание обозначения точки на местности (при наличии)
	X	Y	X	Y			
785	-	-	475928,07	2355027,36	Картометрический метод	1,4	Закрепление отсутствует
786	-	-	475951,33	2355033,80	Картометрический метод	1,4	Закрепление отсутствует
787	-	-	475981,62	2355050,01	Картометрический метод	1,4	Закрепление отсутствует
788	-	-	476002,59	2355067,30	Картометрический метод	1,4	Закрепление отсутствует
789	-	-	476018,31	2355077,04	Картометрический метод	1,4	Закрепление отсутствует
790	-	-	476036,25	2355090,32	Картометрический метод	1,4	Закрепление отсутствует
791	-	-	476045,99	2355080,00	Картометрический метод	1,4	Закрепление отсутствует
792	-	-	476060,67	2355067,04	Картометрический метод	1,4	Закрепление отсутствует
793	-	-	476075,49	2355059,09	Картометрический метод	1,4	Закрепление отсутствует
794	-	-	476093,37	2355069,85	Картометрический метод	1,4	Закрепление отсутствует
795	-	-	476112,52	2355081,85	Картометрический метод	1,4	Закрепление отсутствует
796	-	-	476117,80	2355077,45	Картометрический метод	1,4	Закрепление отсутствует
797	-	-	476131,62	2355079,45	Картометрический метод	1,4	Закрепление отсутствует
798	-	-	476144,37	2355086,96	Картометрический метод	1,4	Закрепление отсутствует
799	-	-	476146,42	2355091,05	Картометрический метод	1,4	Закрепление отсутствует
800	-	-	476134,43	2355090,15	Картометрический метод	1,4	Закрепление отсутствует
801	-	-	476101,68	2355097,21	Картометрический метод	1,4	Закрепление отсутствует
802	-	-	476091,16	2355108,30	Картометрический метод	1,4	Закрепление отсутствует
803	-	-	476084,58	2355121,77	Картометрический метод	1,4	Закрепление отсутствует
804	-	-	476074,33	2355135,84	Картометрический метод	1,4	Закрепление отсутствует
805	-	-	476063,62	2355146,70	Картометрический метод	1,4	Закрепление отсутствует
806	-	-	476039,30	2355151,45	Картометрический метод	1,4	Закрепление отсутствует
807	-	-	476021,55	2355162,76	Картометрический метод	1,4	Закрепление отсутствует
808	-	-	476010,69	2355176,39	Картометрический метод	1,4	Закрепление отсутствует
809	-	-	476009,62	2355188,77	Картометрический метод	1,4	Закрепление отсутствует
810	-	-	476004,27	2355205,46	Картометрический метод	1,4	Закрепление отсутствует
811	-	-	475997,23	2355221,21	Картометрический метод	1,4	Закрепление отсутствует
812	-	-	476005,61	2355245,46	Картометрический метод	1,4	Закрепление отсутствует
813	-	-	476013,60	2355261,54	Картометрический метод	1,4	Закрепление отсутствует
814	-	-	476019,94	2355272,33	Картометрический метод	1,4	Закрепление отсутствует
815	-	-	476027,28	2355301,28	Картометрический метод	1,4	Закрепление отсутствует

Сведения о местоположении измененных (уточненных) границ объекта							
1. Система координат МСК-47 зона 2							
2. Сведения о характерных точках границ объекта							
Обозначение характерных точек границ	Существующие координаты, м		Измененные (уточненные) координаты, м		Метод определения координат характерной точки	Средняя квадратическая погрешность положения характерной точки (Мп), м	Описание обозначения точки на местности (при наличии)
	X	Y	X	Y			
816	-	-	476040,38	2355320,97	Картометрический метод	1,4	Закрепление отсутствует
817	-	-	476069,97	2355346,46	Картометрический метод	1,4	Закрепление отсутствует
818	-	-	476093,79	2355345,77	Картометрический метод	1,4	Закрепление отсутствует
819	-	-	476109,39	2355321,49	Картометрический метод	1,4	Закрепление отсутствует
820	-	-	476143,62	2355328,76	Картометрический метод	1,4	Закрепление отсутствует
821	-	-	476158,88	2355333,09	Картометрический метод	1,4	Закрепление отсутствует
822	-	-	476184,55	2355361,18	Картометрический метод	1,4	Закрепление отсутствует
823	-	-	476205,37	2355389,97	Картометрический метод	1,4	Закрепление отсутствует
824	-	-	476216,47	2355415,12	Картометрический метод	1,4	Закрепление отсутствует
825	-	-	476234,17	2355424,83	Картометрический метод	1,4	Закрепление отсутствует
826	-	-	476297,79	2355461,54	Картометрический метод	1,4	Закрепление отсутствует
827	-	-	476355,06	2355452,71	Картометрический метод	1,4	Закрепление отсутствует
828	-	-	476368,64	2355488,63	Картометрический метод	1,4	Закрепление отсутствует
829	-	-	476381,26	2355528,09	Картометрический метод	1,4	Закрепление отсутствует
830	-	-	476378,64	2355573,76	Картометрический метод	1,4	Закрепление отсутствует
831	-	-	476404,49	2355606,92	Картометрический метод	1,4	Закрепление отсутствует
832	-	-	476443,35	2355649,49	Картометрический метод	1,4	Закрепление отсутствует
833	-	-	476446,69	2355652,75	Картометрический метод	1,4	Закрепление отсутствует
834	-	-	476446,86	2355655,02	Картометрический метод	1,4	Закрепление отсутствует
835	-	-	476443,93	2355660,42	Картометрический метод	1,4	Закрепление отсутствует
836	-	-	476437,23	2355667,95	Картометрический метод	1,4	Закрепление отсутствует
837	-	-	476415,02	2355687,74	Картометрический метод	1,4	Закрепление отсутствует
838	-	-	476409,95	2355691,21	Картометрический метод	1,4	Закрепление отсутствует
839	-	-	476394,51	2355692,47	Картометрический метод	1,4	Закрепление отсутствует
840	-	-	476376,99	2355701,27	Картометрический метод	1,4	Закрепление отсутствует
841	-	-	476375,46	2355722,93	Картометрический метод	1,4	Закрепление отсутствует
842	-	-	476400,28	2355729,02	Картометрический метод	1,4	Закрепление отсутствует
843	-	-	476407,31	2355734,89	Картометрический метод	1,4	Закрепление отсутствует
844	-	-	476416,69	2355732,45	Картометрический метод	1,4	Закрепление отсутствует
845	-	-	476424,82	2355726,44	Картометрический метод	1,4	Закрепление отсутствует
846	-	-	476427,82	2355720,55	Картометрический метод	1,4	Закрепление отсутствует

Сведения о местоположении измененных (уточненных) границ объекта							
1. Система координат МСК-47 зона 2							
2. Сведения о характерных точках границ объекта							
Обозначение характерных точек границ	Существующие координаты, м		Измененные (уточненные) координаты, м		Метод определения координат характерной точки	Средняя квадратическая погрешность положения характерной точки (Mf), м	Описание обозначения точки на местности (при наличии)
	X	Y	X	Y			
847	-	-	476428,01	2355718,52	Картометрический метод	1,4	Закрепление отсутствует
848	-	-	476424,25	2355711,67	Картометрический метод	1,4	Закрепление отсутствует
849	-	-	476419,90	2355707,51	Картометрический метод	1,4	Закрепление отсутствует
850	-	-	476421,82	2355703,21	Картометрический метод	1,4	Закрепление отсутствует
851	-	-	476426,04	2355701,33	Картометрический метод	1,4	Закрепление отсутствует
852	-	-	476437,28	2355712,72	Картометрический метод	1,4	Закрепление отсутствует
853	-	-	476467,44	2355717,80	Картометрический метод	1,4	Закрепление отсутствует
854	-	-	476451,62	2355725,71	Картометрический метод	1,4	Закрепление отсутствует
855	-	-	476430,99	2355739,65	Картометрический метод	1,4	Закрепление отсутствует
856	-	-	476413,45	2355758,38	Картометрический метод	1,4	Закрепление отсутствует
857	-	-	476408,47	2355773,52	Картометрический метод	1,4	Закрепление отсутствует
858	-	-	476412,77	2355782,62	Картометрический метод	1,4	Закрепление отсутствует
859	-	-	476423,77	2355788,64	Картометрический метод	1,4	Закрепление отсутствует
860	-	-	476459,52	2355791,73	Картометрический метод	1,4	Закрепление отсутствует
861	-	-	476478,27	2355797,23	Картометрический метод	1,4	Закрепление отсутствует
862	-	-	476488,59	2355806,35	Картометрический метод	1,4	Закрепление отсутствует
863	-	-	476491,68	2355825,78	Картометрический метод	1,4	Закрепление отсутствует
864	-	-	476493,40	2355838,50	Картометрический метод	1,4	Закрепление отсутствует
865	-	-	476514,72	2355857,93	Картометрический метод	1,4	Закрепление отсутствует
866	-	-	476543,09	2355872,37	Картометрический метод	1,4	Закрепление отсутствует
867	-	-	476554,09	2355873,56	Картометрический метод	1,4	Закрепление отсутствует
868	-	-	476560,80	2355864,47	Картометрический метод	1,4	Закрепление отсутствует
869	-	-	476579,03	2355860,85	Картометрический метод	1,4	Закрепление отсутствует
870	-	-	476605,68	2355871,16	Картометрический метод	1,4	Закрепление отсутствует
871	-	-	476617,71	2355890,09	Картометрический метод	1,4	Закрепление отсутствует
872	-	-	476640,75	2355928,76	Картометрический метод	1,4	Закрепление отсутствует
873	-	-	476655,37	2355940,97	Картометрический метод	1,4	Закрепление отсутствует
874	-	-	476680,81	2355945,27	Картометрический метод	1,4	Закрепление отсутствует
875	-	-	476704,53	2355935,47	Картометрический метод	1,4	Закрепление отсутствует
876	-	-	476708,66	2355918,45	Картометрический метод	1,4	Закрепление отсутствует
877	-	-	476704,54	2355905,71	Картометрический метод	1,4	Закрепление отсутствует

Сведения о местоположении измененных (уточненных) границ объекта							
1. Система координат МСК-47 зона 2							
2. Сведения о характерных точках границ объекта							
Обозначение характерных точек границ	Существующие координаты, м		Измененные (уточненные) координаты, м		Метод определения координат характерной точки	Средняя квадратическая погрешность положения характерной точки (Мп), м	Описание обозначения точки на местности (при наличии)
	X	Y	X	Y			
878	-	-	476706,95	2355896,60	Картометрический метод	1,4	Закрепление отсутствует
879	-	-	476717,77	2355894,20	Картометрический метод	1,4	Закрепление отсутствует
880	-	-	476729,83	2355904,33	Картометрический метод	1,4	Закрепление отсутствует
881	-	-	476741,75	2355932,13	Картометрический метод	1,4	Закрепление отсутствует
882	-	-	476741,29	2355953,78	Картометрический метод	1,4	Закрепление отсутствует
883	-	-	476742,09	2355970,57	Картометрический метод	1,4	Закрепление отсутствует
884	-	-	476743,73	2355973,82	Картометрический метод	1,4	Закрепление отсутствует
885	-	-	476761,34	2355959,93	Картометрический метод	1,4	Закрепление отсутствует
886	-	-	476766,66	2355944,75	Картометрический метод	1,4	Закрепление отсутствует
887	-	-	476766,66	2355926,44	Картометрический метод	1,4	Закрепление отсутствует
888	-	-	476760,06	2355903,15	Картометрический метод	1,4	Закрепление отсутствует
889	-	-	476754,73	2355893,32	Картометрический метод	1,4	Закрепление отсутствует
890	-	-	476760,52	2355883,93	Картометрический метод	1,4	Закрепление отсутствует
891	-	-	476782,18	2355877,33	Картометрический метод	1,4	Закрепление отсутствует
892	-	-	476789,94	2355879,76	Картометрический метод	1,4	Закрепление отсутствует
893	-	-	476796,44	2355888,45	Картометрический метод	1,4	Закрепление отсутствует
894	-	-	476796,44	2355898,99	Картометрический метод	1,4	Закрепление отсутствует
895	-	-	476793,53	2355907,56	Картометрический метод	1,4	Закрепление отсутствует
896	-	-	476799,67	2355920,65	Картометрический метод	1,4	Закрепление отсутствует
897	-	-	476802,57	2355925,63	Картометрический метод	1,4	Закрепление отсутствует
898	-	-	476802,57	2355930,84	Картометрический метод	1,4	Закрепление отсутствует
899	-	-	476795,62	2355940,70	Картометрический метод	1,4	Закрепление отсутствует
900	-	-	476794,00	2355947,63	Картометрический метод	1,4	Закрепление отсутствует
901	-	-	476796,89	2355956,68	Картометрический метод	1,4	Закрепление отсутствует
902	-	-	476802,22	2355958,30	Картометрический метод	1,4	Закрепление отсутствует
903	-	-	476816,93	2355948,10	Картометрический метод	1,4	Закрепление отсутствует
904	-	-	476820,52	2355936,17	Картометрический метод	1,4	Закрепление отсутствует
905	-	-	476822,14	2355920,30	Картометрический метод	1,4	Закрепление отсутствует
906	-	-	476822,94	2355902,35	Картометрический метод	1,4	Закрепление отсутствует
907	-	-	476827,12	2355898,18	Картометрический метод	1,4	Закрепление отсутствует
908	-	-	476836,50	2355899,46	Картометрический метод	1,4	Закрепление отсутствует

Сведения о местоположении измененных (уточненных) границ объекта							
1. Система координат МСК-47 зона 2							
2. Сведения о характерных точках границ объекта							
Обозначение характерных точек границ	Существующие координаты, м		Измененные (уточненные) координаты, м		Метод определения координат характерной точки	Средняя квадратическая погрешность положения характерной точки (Мп), м	Описание обозначения точки на местности (при наличии)
	X	Y	X	Y			
909	-	-	476860,94	2355926,44	Картометрический метод	1,4	Закрепление отсутствует
910	-	-	476880,97	2355930,84	Картометрический метод	1,4	Закрепление отсутствует
911	-	-	476913,76	2355929,69	Картометрический метод	1,4	Закрепление отсутствует
912	-	-	476929,62	2355937,78	Картометрический метод	1,4	Закрепление отсутствует
913	-	-	476936,10	2355944,38	Картометрический метод	1,4	Закрепление отсутствует
914	-	-	476941,31	2355954,02	Картометрический метод	1,4	Закрепление отсутствует
915	-	-	476942,94	2355969,35	Картометрический метод	1,4	Закрепление отсутствует
916	-	-	476934,69	2355976,20	Картометрический метод	1,4	Закрепление отсутствует
917	-	-	476929,78	2355980,87	Картометрический метод	1,4	Закрепление отсутствует
918	-	-	476933,30	2355989,98	Картометрический метод	1,4	Закрепление отсутствует
919	-	-	476936,64	2355995,97	Картометрический метод	1,4	Закрепление отсутствует
920	-	-	476939,67	2356002,90	Картометрический метод	1,4	Закрепление отсутствует
921	-	-	476939,37	2356018,22	Картометрический метод	1,4	Закрепление отсутствует
922	-	-	476939,67	2356026,24	Картометрический метод	1,4	Закрепление отсутствует
923	-	-	476947,08	2356034,95	Картометрический метод	1,4	Закрепление отсутствует
924	-	-	476959,67	2356035,27	Картометрический метод	1,4	Закрепление отсутствует
925	-	-	476969,00	2356030,06	Картометрический метод	1,4	Закрепление отсутствует
926	-	-	476993,77	2355994,65	Картометрический метод	1,4	Закрепление отсутствует
927	-	-	477008,24	2355990,75	Картометрический метод	1,4	Закрепление отсутствует
928	-	-	477015,94	2355990,75	Картометрический метод	1,4	Закрепление отсутствует
929	-	-	477021,16	2356007,56	Картометрический метод	1,4	Закрепление отсутствует
930	-	-	477019,52	2356027,88	Картометрический метод	1,4	Закрепление отсутствует
931	-	-	477008,85	2356047,10	Картометрический метод	1,4	Закрепление отсутствует
932	-	-	476996,72	2356070,45	Картометрический метод	1,4	Закрепление отсутствует
933	-	-	476995,02	2356077,51	Картометрический метод	1,4	Закрепление отсутствует
934	-	-	477011,05	2356066,47	Картометрический метод	1,4	Закрепление отсутствует
935	-	-	477028,03	2356060,39	Картометрический метод	1,4	Закрепление отсутствует
936	-	-	477043,43	2356056,66	Картометрический метод	1,4	Закрепление отсутствует
937	-	-	477054,33	2356054,32	Картометрический метод	1,4	Закрепление отсутствует
938	-	-	477060,40	2356058,21	Картометрический метод	1,4	Закрепление отсутствует
939	-	-	477062,65	2356067,50	Картометрический метод	1,4	Закрепление отсутствует

Сведения о местоположении измененных (уточненных) границ объекта							
1. Система координат МСК-47 зона 2							
2. Сведения о характерных точках границ объекта							
Обозначение характерных точек границ	Существующие координаты, м		Измененные (уточненные) координаты, м		Метод определения координат характерной точки	Средняя квадратическая погрешность положения характерной точки (Мп), м	Описание обозначения точки на местности (при наличии)
	X	Y	X	Y			
940	-	-	477061,68	2356113,58	Картометрический метод	1,4	Закрепление отсутствует
941	-	-	477070,64	2356129,56	Картометрический метод	1,4	Закрепление отсутствует
942	-	-	477103,27	2356145,23	Картометрический метод	1,4	Закрепление отсутствует
943	-	-	477117,03	2356158,67	Картометрический метод	1,4	Закрепление отсутствует
944	-	-	477123,75	2356185,87	Картометрический метод	1,4	Закрепление отсутствует
945	-	-	477107,35	2356195,34	Картометрический метод	1,4	Закрепление отсутствует
946	-	-	477099,69	2356195,34	Картометрический метод	1,4	Закрепление отсутствует
947	-	-	477092,98	2356192,34	Картометрический метод	1,4	Закрепление отсутствует
948	-	-	477085,79	2356185,63	Картометрический метод	1,4	Закрепление отсутствует
949	-	-	477072,73	2356170,41	Картометрический метод	1,4	Закрепление отсутствует
950	-	-	477057,08	2356158,04	Картометрический метод	1,4	Закрепление отсутствует
951	-	-	477036,56	2356159,67	Картометрический метод	1,4	Закрепление отсутствует
952	-	-	477024,50	2356165,92	Картометрический метод	1,4	Закрепление отсутствует
953	-	-	477012,00	2356171,73	Картометрический метод	1,4	Закрепление отсутствует
954	-	-	477003,08	2356171,13	Картометрический метод	1,4	Закрепление отсутствует
955	-	-	476997,72	2356164,29	Картометрический метод	1,4	Закрепление отсутствует
956	-	-	476999,36	2356141,83	Картометрический метод	1,4	Закрепление отсутствует
957	-	-	477005,61	2356121,30	Картометрический метод	1,4	Закрепление отсутствует
958	-	-	477001,44	2356104,49	Картометрический метод	1,4	Закрепление отсутствует
959	-	-	476997,28	2356098,24	Картометрический метод	1,4	Закрепление отсутствует
960	-	-	476990,88	2356096,60	Картометрический метод	1,4	Закрепление отсутствует
961	-	-	476988,36	2356099,28	Картометрический метод	1,4	Закрепление отсутствует
962	-	-	476989,40	2356122,34	Картометрический метод	1,4	Закрепление отсутствует
963	-	-	476988,80	2356141,83	Картометрический метод	1,4	Закрепление отсутствует
964	-	-	476987,31	2356149,71	Картометрический метод	1,4	Закрепление отсутствует
965	-	-	476982,11	2356152,83	Картометрический метод	1,4	Закрепление отсутствует
966	-	-	476971,99	2356153,27	Картометрический метод	1,4	Закрепление отсутствует
967	-	-	476960,53	2356146,59	Картометрический метод	1,4	Закрепление отсутствует
968	-	-	476947,90	2356141,83	Картометрический метод	1,4	Закрепление отсутствует
969	-	-	476919,62	2356136,47	Картометрический метод	1,4	Закрепление отсутствует
970	-	-	476905,95	2356124,42	Картометрический метод	1,4	Закрепление отсутствует

Сведения о местоположении измененных (уточненных) границ объекта							
1. Система координат МСК-47 зона 2							
2. Сведения о характерных точках границ объекта							
Обозначение характерных точек границ	Существующие координаты, м		Измененные (уточненные) координаты, м		Метод определения координат характерной точки	Средняя квадратическая погрешность положения характерной точки (Mf), м	Описание обозначения точки на местности (при наличии)
	X	Y	X	Y			
971	-	-	476897,02	2356119,81	Картометрический метод	1,4	Закрепление отсутствует
972	-	-	476879,75	2356117,12	Картометрический метод	1,4	Закрепление отсутствует
973	-	-	476868,15	2356114,01	Картометрический метод	1,4	Закрепление отсутствует
974	-	-	476862,35	2356108,65	Картометрический метод	1,4	Закрепление отсутствует
975	-	-	476862,35	2356094,08	Картометрический метод	1,4	Закрепление отсутствует
976	-	-	476862,35	2356078,75	Картометрический метод	1,4	Закрепление отсутствует
977	-	-	476848,22	2356068,34	Картометрический метод	1,4	Закрепление отсутствует
978	-	-	476820,40	2356059,41	Картометрический метод	1,4	Закрепление отсутствует
979	-	-	476798,38	2356045,27	Картометрический метод	1,4	Закрепление отсутствует
980	-	-	476783,65	2356026,83	Картометрический метод	1,4	Закрепление отсутствует
981	-	-	476768,02	2356021,86	Картометрический метод	1,4	Закрепление отсутствует
982	-	-	476729,25	2356014,73	Картометрический метод	1,4	Закрепление отсутствует
983	-	-	476711,30	2356008,16	Картометрический метод	1,4	Закрепление отсутствует
984	-	-	476706,03	2356010,47	Картометрический метод	1,4	Закрепление отсутствует
985	-	-	476705,75	2356019,91	Картометрический метод	1,4	Закрепление отсутствует
986	-	-	476701,78	2356027,41	Картометрический метод	1,4	Закрепление отсутствует
987	-	-	476689,74	2356030,37	Картометрический метод	1,4	Закрепление отсутствует
988	-	-	476684,19	2356026,75	Картометрический метод	1,4	Закрепление отсутствует
989	-	-	476678,92	2356014,36	Картометрический метод	1,4	Закрепление отсутствует
990	-	-	476671,15	2356012,80	Картометрический метод	1,4	Закрепление отсутствует
991	-	-	476656,15	2356014,35	Картометрический метод	1,4	Закрепление отсутствует
992	-	-	476639,50	2356029,35	Картометрический метод	1,4	Закрепление отсутствует
993	-	-	476637,19	2356038,23	Картометрический метод	1,4	Закрепление отсутствует
994	-	-	476639,13	2356048,04	Картометрический метод	1,4	Закрепление отсутствует
995	-	-	476646,99	2356054,24	Картометрический метод	1,4	Закрепление отсутствует
996	-	-	476661,98	2356052,22	Картометрический метод	1,4	Закрепление отсутствует
997	-	-	476675,40	2356048,69	Картометрический метод	1,4	Закрепление отсутствует
998	-	-	476684,84	2356044,70	Картометрический метод	1,4	Закрепление отсутствует
999	-	-	476703,45	2356041,47	Картометрический метод	1,4	Закрепление отсутствует
1000	-	-	476722,04	2356051,29	Картометрический метод	1,4	Закрепление отсутствует
1001	-	-	476725,00	2356063,31	Картометрический метод	1,4	Закрепление отсутствует

Сведения о местоположении измененных (уточненных) границ объекта							
1. Система координат МСК-47 зона 2							
2. Сведения о характерных точках границ объекта							
Обозначение характерных точек границ	Существующие координаты, м		Измененные (уточненные) координаты, м		Метод определения координат характерной точки	Средняя квадратическая погрешность положения характерной точки (Mf), м	Описание обозначения точки на местности (при наличии)
	X	Y	X	Y			
1002	-	-	476719,72	2356071,54	Картометрический метод	1,4	Закрепление отсутствует
1003	-	-	476689,36	2356073,77	Картометрический метод	1,4	Закрепление отсутствует
1004	-	-	476675,40	2356076,46	Картометрический метод	1,4	Закрепление отсутствует
1005	-	-	476665,22	2356084,60	Картометрический метод	1,4	Закрепление отсутствует
1006	-	-	476652,56	2356095,69	Картометрический метод	1,4	Закрепление отсутствует
1007	-	-	476639,49	2356093,01	Картометрический метод	1,4	Закрепление отсутствует
1008	-	-	476629,04	2356086,16	Картометрический метод	1,4	Закрепление отсутствует
1009	-	-	476626,73	2356069,51	Картометрический метод	1,4	Закрепление отсутствует
1010	-	-	476625,43	2356019,91	Картометрический метод	1,4	Закрепление отсутствует
1011	-	-	476608,14	2355998,08	Картометрический метод	1,4	Закрепление отсутствует
1012	-	-	476594,23	2355991,53	Картометрический метод	1,4	Закрепление отсутствует
1013	-	-	476577,90	2355986,99	Картометрический метод	1,4	Закрепление отсутствует
1014	-	-	476566,82	2355981,05	Картометрический метод	1,4	Закрепление отсутствует
1015	-	-	476549,87	2355967,52	Картометрический метод	1,4	Закрепление отсутствует
1016	-	-	476541,23	2355960,44	Картометрический метод	1,4	Закрепление отсутствует
1017	-	-	476533,19	2355960,17	Картометрический метод	1,4	Закрепление отсутствует
1018	-	-	476520,89	2355966,30	Картометрический метод	1,4	Закрепление отсутствует
1019	-	-	476514,07	2355980,18	Картометрический метод	1,4	Закрепление отсутствует
1020	-	-	476510,40	2355990,04	Картометрический метод	1,4	Закрепление отсутствует
1021	-	-	476503,33	2355994,06	Картометрический метод	1,4	Закрепление отсутствует
1022	-	-	476494,07	2355992,84	Картометрический метод	1,4	Закрепление отсутствует
1023	-	-	476485,78	2355986,64	Картометрический метод	1,4	Закрепление отсутствует
1024	-	-	476475,66	2355985,07	Картометрический метод	1,4	Закрепление отсутствует
1025	-	-	476455,92	2355984,46	Картометрический метод	1,4	Закрепление отсутствует
1026	-	-	476451,29	2355982,01	Картометрический метод	1,4	Закрепление отсутствует
1027	-	-	476451,29	2355971,53	Картометрический метод	1,4	Закрепление отсутствует
1028	-	-	476452,86	2355957,66	Картометрический метод	1,4	Закрепление отсутствует
1029	-	-	476444,48	2355951,54	Картометрический метод	1,4	Закрепление отсутствует
1030	-	-	476430,94	2355946,91	Картометрический метод	1,4	Закрепление отсутствует
1031	-	-	476419,25	2355933,37	Картометрический метод	1,4	Закрепление отсутствует
1032	-	-	476398,29	2355887,09	Картометрический метод	1,4	Закрепление отсутствует

Сведения о местоположении измененных (уточненных) границ объекта							
1. Система координат МСК-47 зона 2							
2. Сведения о характерных точках границ объекта							
Обозначение характерных точек границ	Существующие координаты, м		Измененные (уточненные) координаты, м		Метод определения координат характерной точки	Средняя квадратическая погрешность положения характерной точки (Mf), м	Описание обозначения точки на местности (при наличии)
	X	Y	X	Y			
1033	-	-	476392,17	2355875,13	Картометрический метод	1,4	Закрепление отсутствует
1034	-	-	476397,67	2355867,11	Картометрический метод	1,4	Закрепление отсутствует
1035	-	-	476406,93	2355848,33	Картометрический метод	1,4	Закрепление отсутствует
1036	-	-	476410,59	2355821,52	Картометрический метод	1,4	Закрепление отсутствует
1037	-	-	476417,11	2355795,67	Картометрический метод	1,4	Закрепление отсутствует
1038	-	-	476408,08	2355790,09	Картометрический метод	1,4	Закрепление отсутствует
1039	-	-	476404,31	2355784,74	Картометрический метод	1,4	Закрепление отсутствует
1040	-	-	476403,03	2355769,37	Картометрический метод	1,4	Закрепление отсутствует
1041	-	-	476402,49	2355763,20	Картометрический метод	1,4	Закрепление отсутствует
1042	-	-	476352,46	2355751,92	Картометрический метод	1,4	Закрепление отсутствует
1043	-	-	476334,38	2355738,06	Картометрический метод	1,4	Закрепление отсутствует
1044	-	-	476312,68	2355706,12	Картометрический метод	1,4	Закрепление отсутствует
1045	-	-	476309,36	2355691,20	Картометрический метод	1,4	Закрепление отсутствует
1046	-	-	476308,30	2355676,43	Картометрический метод	1,4	Закрепление отсутствует
1047	-	-	476302,58	2355671,61	Картометрический метод	1,4	Закрепление отсутствует
1048	-	-	476295,65	2355669,49	Картометрический метод	1,4	Закрепление отсутствует
1049	-	-	476292,49	2355656,68	Картометрический метод	1,4	Закрепление отсутствует
1050	-	-	476292,94	2355644,49	Картометрический метод	1,4	Закрепление отсутствует
1051	-	-	476279,68	2355632,28	Картометрический метод	1,4	Закрепление отсутствует
1052	-	-	476269,58	2355633,34	Картометрический метод	1,4	Закрепление отсутствует
1053	-	-	476261,60	2355622,18	Картометрический метод	1,4	Закрепление отсутствует
1054	-	-	476248,35	2355607,71	Картометрический метод	1,4	Закрепление отсутствует
1055	-	-	476233,88	2355610,43	Картометрический метод	1,4	Закрепление отсутствует
1056	-	-	476223,32	2355610,43	Картометрический метод	1,4	Закрепление отсутствует
1057	-	-	476210,52	2355602,45	Картометрический метод	1,4	Закрепление отсутствует
1058	-	-	476201,02	2355607,27	Картометрический метод	1,4	Закрепление отсутствует
1059	-	-	476191,98	2355623,69	Картометрический метод	1,4	Закрепление отсутствует
1060	-	-	476191,98	2355636,50	Картометрический метод	1,4	Закрепление отсутствует
1061	-	-	476203,13	2355650,36	Картометрический метод	1,4	Закрепление отсутствует
1062	-	-	476202,83	2355658,09	Картометрический метод	1,4	Закрепление отсутствует
1063	-	-	476201,73	2355667,55	Картометрический метод	1,4	Закрепление отсутствует

Сведения о местоположении измененных (уточненных) границ объекта							
1. Система координат МСК-47 зона 2							
2. Сведения о характерных точках границ объекта							
Обозначение характерных точек границ	Существующие координаты, м		Измененные (уточненные) координаты, м		Метод определения координат характерной точки	Средняя квадратическая погрешность положения характерной точки (Мп), м	Описание обозначения точки на местности (при наличии)
	X	Y	X	Y			
1064	-	-	476186,78	2355669,73	Картометрический метод	1,4	Закрепление отсутствует
1065	-	-	476162,84	2355669,27	Картометрический метод	1,4	Закрепление отсутствует
1066	-	-	476143,94	2355665,33	Картометрический метод	1,4	Закрепление отсутствует
1067	-	-	476133,87	2355655,41	Картометрический метод	1,4	Закрепление отсутствует
1068	-	-	476127,24	2355641,56	Картометрический метод	1,4	Закрепление отсутствует
1069	-	-	476128,36	2355625,97	Картометрический метод	1,4	Закрепление отсутствует
1070	-	-	476142,84	2355607,55	Картометрический метод	1,4	Закрепление отсутствует
1071	-	-	476183,31	2355600,32	Картометрический метод	1,4	Закрепление отсутствует
1072	-	-	476198,90	2355589,76	Картометрический метод	1,4	Закрепление отсутствует
1073	-	-	476199,52	2355572,12	Картометрический метод	1,4	Закрепление отсутствует
1074	-	-	476190,56	2355555,89	Картометрический метод	1,4	Закрепление отсутствует
1075	-	-	476188,98	2355530,87	Картометрический метод	1,4	Закрепление отсутствует
1076	-	-	476182,82	2355529,30	Картометрический метод	1,4	Закрепление отсутствует
1077	-	-	476175,59	2355538,11	Картометрический метод	1,4	Закрепление отсутствует
1078	-	-	476165,04	2355565,97	Картометрический метод	1,4	Закрепление отсутствует
1079	-	-	476154,96	2355575,90	Картометрический метод	1,4	Закрепление отсутствует
1080	-	-	476148,36	2355579,84	Картометрический метод	1,4	Закрепление отсутствует
1081	-	-	476142,21	2355578,10	Картометрический метод	1,4	Закрепление отсутствует
1082	-	-	476139,53	2355570,39	Картометрический метод	1,4	Закрепление отсутствует
1083	-	-	476132,76	2355547,09	Картометрический метод	1,4	Закрепление отсутствует
1084	-	-	476132,29	2355522,05	Картометрический метод	1,4	Закрепление отсутствует
1085	-	-	476123,32	2355508,67	Картометрический метод	1,4	Закрепление отсутствует
1086	-	-	476109,00	2355504,25	Картометрический метод	1,4	Закрепление отсутствует
1087	-	-	476093,40	2355509,30	Картометрический метод	1,4	Закрепление отсутствует
1088	-	-	476089,47	2355499,85	Картометрический метод	1,4	Закрепление отсутствует
1089	-	-	476096,25	2355474,82	Картометрический метод	1,4	Закрепление отсутствует
1090	-	-	476097,35	2355459,86	Картометрический метод	1,4	Закрепление отсутствует
1091	-	-	476086,79	2355457,66	Картометрический метод	1,4	Закрепление отсутствует
1092	-	-	476072,30	2355466,47	Картометрический метод	1,4	Закрепление отсутствует
1093	-	-	476044,60	2355463,80	Картометрический метод	1,4	Закрепление отсутствует
1094	-	-	476038,44	2355470,41	Картометрический метод	1,4	Закрепление отсутствует

Сведения о местоположении измененных (уточненных) границ объекта							
1. Система координат МСК-47 зона 2							
2. Сведения о характерных точках границ объекта							
Обозначение характерных точек границ	Существующие координаты, м		Измененные (уточненные) координаты, м		Метод определения координат характерной точки	Средняя квадратическая погрешность положения характерной точки (Mf), м	Описание обозначения точки на местности (при наличии)
	X	Y	X	Y			
1095	-	-	476039,54	2355489,30	Картометрический метод	1,4	Закрепление отсутствует
1096	-	-	476053,89	2355509,29	Картометрический метод	1,4	Закрепление отсутствует
1097	-	-	476060,02	2355524,26	Картометрический метод	1,4	Закрепление отсутствует
1098	-	-	476050,10	2355539,21	Картометрический метод	1,4	Закрепление отсутствует
1099	-	-	476043,95	2355544,24	Картометрический метод	1,4	Закрепление отсутствует
1100	-	-	476035,62	2355545,99	Картометрический метод	1,4	Закрепление отсутствует
1101	-	-	476022,86	2355543,16	Картометрический метод	1,4	Закрепление отсутствует
1102	-	-	476011,70	2355527,56	Картометрический метод	1,4	Закрепление отсутствует
1103	-	-	475999,57	2355518,75	Картометрический метод	1,4	Закрепление отсутствует
1104	-	-	475984,60	2355517,01	Картометрический метод	1,4	Закрепление отсутствует
1105	-	-	475972,80	2355524,26	Картометрический метод	1,4	Закрепление отсутствует
1106	-	-	475968,40	2355534,33	Картометрический метод	1,4	Закрепление отсутствует
1107	-	-	475965,71	2355553,71	Картометрический метод	1,4	Закрепление отсутствует
1108	-	-	475982,24	2355583,13	Картометрический метод	1,4	Закрепление отсутствует
1109	-	-	476001,14	2355601,56	Картометрический метод	1,4	Закрепление отсутствует
1110	-	-	476007,29	2355609,27	Картометрический метод	1,4	Закрепление отсутствует
1111	-	-	476005,70	2355621,57	Картометрический метод	1,4	Закрепление отсутствует
1112	-	-	476001,14	2355629,75	Картометрический метод	1,4	Закрепление отсутствует
1113	-	-	476009,49	2355641,56	Картометрический метод	1,4	Закрепление отсутствует
1114	-	-	476014,52	2355644,23	Картометрический метод	1,4	Закрепление отсутствует
1115	-	-	476016,25	2355653,21	Картометрический метод	1,4	Закрепление отсутствует
1116	-	-	476010,58	2355662,03	Картометрический метод	1,4	Закрепление отсутствует
1117	-	-	476005,70	2355669,73	Картометрический метод	1,4	Закрепление отсутствует
1118	-	-	476022,23	2355683,12	Картометрический метод	1,4	Закрепление отсутствует
1119	-	-	476054,52	2355694,30	Картометрический метод	1,4	Закрепление отсутствует
1120	-	-	476086,78	2355692,10	Картометрический метод	1,4	Закрепление отсутствует
1121	-	-	476136,22	2355687,53	Картометрический метод	1,4	Закрепление отсутствует
1122	-	-	476165,51	2355707,53	Картометрический метод	1,4	Закрепление отсутствует
1123	-	-	476183,93	2355715,39	Картометрический метод	1,4	Закрепление отсутствует
1124	-	-	476193,86	2355723,12	Картометрический метод	1,4	Закрепление отсутствует
1125	-	-	476196,06	2355733,19	Картометрический метод	1,4	Закрепление отсутствует

Сведения о местоположении измененных (уточненных) границ объекта							
1. Система координат МСК-47 зона 2							
2. Сведения о характерных точках границ объекта							
Обозначение характерных точек границ	Существующие координаты, м		Измененные (уточненные) координаты, м		Метод определения координат характерной точки	Средняя квадратическая погрешность положения характерной точки (Mf), м	Описание обозначения точки на местности (при наличии)
	X	Y	X	Y			
1126	-	-	476185,51	2355744,21	Картометрический метод	1,4	Закрепление отсутствует
1127	-	-	476169,76	2355763,03	Картометрический метод	1,4	Закрепление отсутствует
1128	-	-	476154,02	2355780,42	Картометрический метод	1,4	Закрепление отсутствует
1129	-	-	476139,59	2355799,61	Картометрический метод	1,4	Закрепление отсутствует
1130	-	-	476136,13	2355820,94	Картометрический метод	1,4	Закрепление отсутствует
1131	-	-	476141,38	2355831,93	Картометрический метод	1,4	Закрепление отсутствует
1132	-	-	476147,13	2355838,83	Картометрический метод	1,4	Закрепление отсутствует
1133	-	-	476165,67	2355843,58	Картометрический метод	1,4	Закрепление отсутствует
1134	-	-	476180,76	2355850,47	Картометрический метод	1,4	Закрепление отсутствует
1135	-	-	476192,24	2355851,62	Картометрический метод	1,4	Закрепление отсутствует
1136	-	-	476225,88	2355853,44	Картометрический метод	1,4	Закрепление отсутствует
1137	-	-	476257,71	2355853,43	Картометрический метод	1,4	Закрепление отсутствует
1138	-	-	476280,19	2355859,66	Картометрический метод	1,4	Закрепление отсутствует
1139	-	-	476289,53	2355870,16	Картометрический метод	1,4	Закрепление отсутствует
1140	-	-	476294,13	2355881,81	Картометрический метод	1,4	Закрепление отсутствует
1141	-	-	476291,18	2355895,60	Картометрический метод	1,4	Закрепление отсутствует
1142	-	-	476285,43	2355904,94	Картометрический метод	1,4	Закрепление отсутствует
1143	-	-	476264,59	2355910,03	Картометрический метод	1,4	Закрепление отсутствует
1144	-	-	476225,22	2355915,93	Картометрический метод	1,4	Закрепление отсутствует
1145	-	-	476205,04	2355917,09	Картометрический метод	1,4	Закрепление отсутствует
1146	-	-	476194,55	2355925,78	Картометрический метод	1,4	Закрепление отсутствует
1147	-	-	476185,86	2355937,26	Картометрический метод	1,4	Закрепление отсутствует
1148	-	-	476173,21	2355932,01	Картометрический метод	1,4	Закрепление отсутствует
1149	-	-	476154,67	2355933,83	Картометрический метод	1,4	Закрепление отсутствует
1150	-	-	476137,94	2355936,12	Картометрический метод	1,4	Закрепление отсутствует
1151	-	-	476136,79	2355943,66	Картометрический метод	1,4	Закрепление отсутствует
1152	-	-	476149,42	2355952,86	Картометрический метод	1,4	Закрепление отсутствует
1153	-	-	476163,86	2355952,85	Картометрический метод	1,4	Закрепление отсутствует
1154	-	-	476167,47	2355956,95	Картометрический метод	1,4	Закрепление отсутствует
1155	-	-	476181,25	2355956,95	Картометрический метод	1,4	Закрепление отсутствует
1156	-	-	476192,90	2355957,61	Картометрический метод	1,4	Закрепление отсутствует

Сведения о местоположении измененных (уточненных) границ объекта							
1. Система координат МСК-47 зона 2							
2. Сведения о характерных точках границ объекта							
Обозначение характерных точек границ	Существующие координаты, м		Измененные (уточненные) координаты, м		Метод определения координат характерной точки	Средняя квадратическая погрешность положения характерной точки (Mf), м	Описание обозначения точки на местности (при наличии)
	X	Y	X	Y			
1157	-	-	476199,30	2355964,01	Картометрический метод	1,4	Закрепление отсутствует
1158	-	-	476197,49	2355972,54	Картометрический метод	1,4	Закрепление отсутствует
1159	-	-	476180,75	2355981,89	Картометрический метод	1,4	Закрепление отсутствует
1160	-	-	476163,86	2355981,89	Картометрический метод	1,4	Закрепление отсутствует
1161	-	-	476154,67	2355993,37	Картометрический метод	1,4	Закрепление отсутствует
1162	-	-	476151,24	2356003,22	Картометрический метод	1,4	Закрепление отсутствует
1163	-	-	476136,78	2356003,23	Картометрический метод	1,4	Закрепление отсутствует
1164	-	-	476118,74	2355988,29	Картометрический метод	1,4	Закрепление отсутствует
1165	-	-	476115,95	2355963,35	Картометрический метод	1,4	Закрепление отсутствует
1166	-	-	476111,20	2355938,41	Картометрический метод	1,4	Закрепление отсутствует
1167	-	-	476107,26	2355923,98	Картометрический метод	1,4	Закрепление отсутствует
1168	-	-	476099,06	2355920,53	Картометрический метод	1,4	Закрепление отсутствует
1169	-	-	476082,32	2355924,63	Картометрический метод	1,4	Закрепление отсутствует
1170	-	-	476063,78	2355921,68	Картометрический метод	1,4	Закрепление отсутствует
1171	-	-	476053,95	2355914,13	Картометрический метод	1,4	Закрепление отсутствует
1172	-	-	476053,95	2355901,98	Картометрический метод	1,4	Закрепление отсутствует
1173	-	-	476069,52	2355888,04	Картометрический метод	1,4	Закрепление отсутствует
1174	-	-	476087,56	2355870,65	Картометрический метод	1,4	Закрепление отсутствует
1175	-	-	476097,91	2355859,17	Картометрический метод	1,4	Закрепление отсутствует
1176	-	-	476102,51	2355844,08	Картометрический метод	1,4	Закрепление отсутствует
1177	-	-	476104,32	2355820,94	Картометрический метод	1,4	Закрепление отсутствует
1178	-	-	476102,01	2355792,07	Картометрический метод	1,4	Закрепление отсутствует
1179	-	-	476066,42	2355762,08	Картометрический метод	1,4	Закрепление отсутствует
1180	-	-	476029,89	2355741,93	Картометрический метод	1,4	Закрепление отсутствует
1181	-	-	476011,94	2355724,30	Картометрический метод	1,4	Закрепление отсутствует
1182	-	-	475963,14	2355682,10	Картометрический метод	1,4	Закрепление отсутствует
1183	-	-	475944,23	2355671,09	Картометрический метод	1,4	Закрепление отсутствует
1184	-	-	475927,54	2355667,62	Картометрический метод	1,4	Закрепление отсутствует
1185	-	-	475915,58	2355668,87	Картометрический метод	1,4	Закрепление отсутствует
1186	-	-	475906,46	2355664,15	Картометрический метод	1,4	Закрепление отсутствует
1187	-	-	475885,35	2355635,50	Картометрический метод	1,4	Закрепление отсутствует

Сведения о местоположении измененных (уточненных) границ объекта							
1. Система координат МСК-47 зона 2							
2. Сведения о характерных точках границ объекта							
Обозначение характерных точек границ	Существующие координаты, м		Измененные (уточненные) координаты, м		Метод определения координат характерной точки	Средняя квадратическая погрешность положения характерной точки (Мп), м	Описание обозначения точки на местности (при наличии)
	X	Y	X	Y			
1188	-	-	475875,59	2355629,82	Картометрический метод	1,4	Закрепление отсутствует
1189	-	-	475859,84	2355628,88	Картометрический метод	1,4	Закрепление отсутствует
1190	-	-	475854,48	2355640,84	Картометрический метод	1,4	Закрепление отсутствует
1191	-	-	475861,10	2355666,66	Картометрический метод	1,4	Закрепление отсутствует
1192	-	-	475874,34	2355682,10	Картометрический метод	1,4	Закрепление отсутствует
1193	-	-	475882,79	2355684,24	Картометрический метод	1,4	Закрепление отсутствует
1194	-	-	475874,84	2355689,37	Картометрический метод	1,4	Закрепление отсутствует
1195	-	-	475867,76	2355697,28	Картометрический метод	1,4	Закрепление отсутствует
1196	-	-	475863,48	2355705,57	Картометрический метод	1,4	Закрепление отсутствует
1197	-	-	475861,99	2355712,17	Картометрический метод	1,4	Закрепление отсутствует
1198	-	-	475863,59	2355728,75	Картометрический метод	1,4	Закрепление отсутствует
1199	-	-	475862,50	2355732,28	Картометрический метод	1,4	Закрепление отсутствует
1200	-	-	475851,03	2355733,71	Картометрический метод	1,4	Закрепление отсутствует
1201	-	-	475847,10	2355736,15	Картометрический метод	1,4	Закрепление отсутствует
1202	-	-	475832,18	2355760,86	Картометрический метод	1,4	Закрепление отсутствует
1203	-	-	475835,99	2355790,65	Картометрический метод	1,4	Закрепление отсутствует
1204	-	-	475838,89	2355803,18	Картометрический метод	1,4	Закрепление отсутствует
1205	-	-	475815,45	2355808,69	Картометрический метод	1,4	Закрепление отсутствует
1206	-	-	475828,68	2355842,07	Картометрический метод	1,4	Закрепление отсутствует
1207	-	-	475844,41	2355868,85	Картометрический метод	1,4	Закрепление отсутствует
1208	-	-	475855,43	2355895,29	Картометрический метод	1,4	Закрепление отсутствует
1209	-	-	475855,42	2355946,62	Картометрический метод	1,4	Закрепление отсутствует
1210	-	-	475848,81	2355988,81	Картометрический метод	1,4	Закрепление отсутствует
1211	-	-	475877,79	2356016,52	Картометрический метод	1,4	Закрепление отсутствует
1212	-	-	475885,35	2356010,87	Картометрический метод	1,4	Закрепление отсутствует
1213	-	-	475898,88	2356002,04	Картометрический метод	1,4	Закрепление отсутствует
1214	-	-	475914,32	2356007,71	Картометрический метод	1,4	Закрепление отсутствует
1215	-	-	475924,40	2356022,19	Картометрический метод	1,4	Закрепление отсутствует
1216	-	-	475938,88	2356050,85	Картометрический метод	1,4	Закрепление отсутствует
1217	-	-	475941,09	2356068,80	Картометрический метод	1,4	Закрепление отсутствует
1218	-	-	475946,44	2356079,82	Картометрический метод	1,4	Закрепление отсутствует

Сведения о местоположении измененных (уточненных) границ объекта							
1. Система координат МСК-47 зона 2							
2. Сведения о характерных точках границ объекта							
Обозначение характерных точек границ	Существующие координаты, м		Измененные (уточненные) координаты, м		Метод определения координат характерной точки	Средняя квадратическая погрешность положения характерной точки (Мп), м	Описание обозначения точки на местности (при наличии)
	X	Y	X	Y			
1219	-	-	475965,33	2356084,23	Картометрический метод	1,4	Закрепление отсутствует
1220	-	-	475986,43	2356076,35	Картометрический метод	1,4	Закрепление отсутствует
1221	-	-	476016,35	2356054,31	Картометрический метод	1,4	Закрепление отсутствует
1222	-	-	476036,49	2356054,31	Картометрический метод	1,4	Закрепление отсутствует
1223	-	-	476043,10	2356057,47	Картометрический метод	1,4	Закрепление отсутствует
1224	-	-	476038,69	2356071,00	Картометрический метод	1,4	Закрепление отсутствует
1225	-	-	476026,42	2356085,50	Картометрический метод	1,4	Закрепление отсутствует
1226	-	-	475986,43	2356099,66	Картометрический метод	1,4	Закрепление отсутствует
1227	-	-	475975,41	2356102,18	Картометрический метод	1,4	Закрепление отсутствует
1228	-	-	475977,61	2356109,73	Картометрический метод	1,4	Закрепление отсутствует
1229	-	-	475988,64	2356114,15	Картометрический метод	1,4	Закрепление отсутствует
1230	-	-	476005,32	2356114,15	Картометрический метод	1,4	Закрепление отсутствует
1231	-	-	476014,14	2356117,61	Картометрический метод	1,4	Закрепление отсутствует
1232	-	-	476019,81	2356125,48	Картометрический метод	1,4	Закрепление отсутствует
1233	-	-	476023,27	2356142,17	Картометрический метод	1,4	Закрепление отсутствует
1234	-	-	476024,22	2356168,62	Картометрический метод	1,4	Закрепление отсутствует
1235	-	-	476018,87	2356175,22	Картометрический метод	1,4	Закрепление отсутствует
1236	-	-	476004,39	2356179,96	Картометрический метод	1,4	Закрепление отсутствует
1237	-	-	475993,04	2356183,11	Картометрический метод	1,4	Закрепление отсутствует
1238	-	-	475997,82	2356201,75	Картометрический метод	1,4	Закрепление отсутствует
1239	-	-	475997,82	2356201,98	Картометрический метод	1,4	Закрепление отсутствует
1240	-	-	475974,45	2356199,54	Картометрический метод	1,4	Закрепление отсутствует
1241	-	-	475949,66	2356198,48	Картометрический метод	1,4	Закрепление отсутствует
1242	-	-	475924,40	2356210,18	Картометрический метод	1,4	Закрепление отсутствует
1243	-	-	475917,82	2356235,00	Картометрический метод	1,4	Закрепление отсутствует
1244	-	-	475920,62	2356259,79	Картометрический метод	1,4	Закрепление отсутствует
1245	-	-	475927,99	2356279,60	Картометрический метод	1,4	Закрепление отсутствует
1246	-	-	475932,43	2356295,72	Картометрический метод	1,4	Закрепление отсутствует
1247	-	-	475936,39	2356311,57	Картометрический метод	1,4	Закрепление отсутствует
1248	-	-	475944,70	2356337,12	Картометрический метод	1,4	Закрепление отсутствует
1249	-	-	475949,82	2356352,13	Картометрический метод	1,4	Закрепление отсутствует

Сведения о местоположении измененных (уточненных) границ объекта							
1. Система координат МСК-47 зона 2							
2. Сведения о характерных точках границ объекта							
Обозначение характерных точек границ	Существующие координаты, м		Измененные (уточненные) координаты, м		Метод определения координат характерной точки	Средняя квадратическая погрешность положения характерной точки (Мп), м	Описание обозначения точки на местности (при наличии)
	X	Y	X	Y			
1250	-	-	475958,91	2356365,86	Картометрический метод	1,4	Закрепление отсутствует
1251	-	-	475972,89	2356372,91	Картометрический метод	1,4	Закрепление отсутствует
1252	-	-	475997,78	2356373,78	Картометрический метод	1,4	Закрепление отсутствует
1253	-	-	476015,87	2356372,24	Картометрический метод	1,4	Закрепление отсутствует
1254	-	-	476032,31	2356387,65	Картометрический метод	1,4	Закрепление отсутствует
1255	-	-	476047,89	2356391,99	Картометрический метод	1,4	Закрепление отсутствует
1256	-	-	476037,15	2356400,77	Картометрический метод	1,4	Закрепление отсутствует
1257	-	-	476022,30	2356402,52	Картометрический метод	1,4	Закрепление отсутствует
1258	-	-	476002,39	2356400,27	Картометрический метод	1,4	Закрепление отсутствует
1259	-	-	475976,61	2356390,14	Картометрический метод	1,4	Закрепление отсутствует
1260	-	-	475962,18	2356385,91	Картометрический метод	1,4	Закрепление отсутствует
1261	-	-	475950,00	2356388,09	Картометрический метод	1,4	Закрепление отсутствует
1262	-	-	475949,01	2356393,80	Картометрический метод	1,4	Закрепление отсутствует
1263	-	-	475952,96	2356400,77	Картометрический метод	1,4	Закрепление отсутствует
1264	-	-	475960,42	2356412,24	Картометрический метод	1,4	Закрепление отсутствует
1265	-	-	475969,85	2356418,93	Картометрический метод	1,4	Закрепление отсутствует
1266	-	-	475970,62	2356427,59	Картометрический метод	1,4	Закрепление отсутствует
1267	-	-	475965,92	2356433,07	Картометрический метод	1,4	Закрепление отсутствует
578	476980,84	2355513,19	475959,71	2356433,79	Картометрический метод	1,4	Закрепление отсутствует
1268	477135,72	2355966,27	477946,07	2356567,91	Картометрический метод	1,4	Закрепление отсутствует
1269	477141,22	2355962,10	477934,68	2356565,10	Картометрический метод	1,4	Закрепление отсутствует
1270	477154,49	2355961,91	477919,29	2356553,35	Картометрический метод	1,4	Закрепление отсутствует
1271	477163,03	2355966,65	477910,41	2356548,96	Картометрический метод	1,4	Закрепление отсутствует
1272	477168,34	2355978,60	477879,11	2356538,90	Картометрический метод	1,4	Закрепление отсутствует
1273	477170,61	2356004,39	477872,81	2356534,99	Картометрический метод	1,4	Закрепление отсутствует
1274	477170,42	2356019,94	477817,86	2356474,78	Картометрический метод	1,4	Закрепление отсутствует
1275	477181,04	2356072,46	477811,32	2356470,23	Картометрический метод	1,4	Закрепление отсутствует
1276	477188,03	2356083,53	477800,02	2356467,51	Картометрический метод	1,4	Закрепление отсутствует
1277	477192,67	2356087,61	477780,56	2356454,84	Картометрический метод	1,4	Закрепление отсутствует
1278	477198,15	2356088,00	477755,69	2356433,70	Картометрический метод	1,4	Закрепление отсутствует
1279	477204,92	2356084,29	477759,97	2356430,88	Картометрический метод	1,4	Закрепление

Сведения о местоположении измененных (уточненных) границ объекта							
1. Система координат МСК-47 зона 2							
2. Сведения о характерных точках границ объекта							
Обозначение характерных точек границ	Существующие координаты, м		Измененные (уточненные) координаты, м		Метод определения координат характерной точки	Средняя квадратическая погрешность положения характерной точки (Mf), м	Описание обозначения точки на местности (при наличии)
	X	Y	X	Y			
					метод		отсутствует
1280	477208,73	2356080,11	477732,79	2356401,45	Картометрический метод	1,4	Закрепление отсутствует
1281	477218,92	2356068,49	477699,20	2356397,93	Картометрический метод	1,4	Закрепление отсутствует
1282	477226,30	2356066,28	477676,48	2356388,99	Картометрический метод	1,4	Закрепление отсутствует
1283	477231,94	2356067,34	477650,57	2356372,03	Картометрический метод	1,4	Закрепление отсутствует
1284	477264,94	2356094,71	477607,71	2356358,59	Картометрический метод	1,4	Закрепление отсутствует
1285	477300,56	2356136,50	477587,24	2356348,34	Картометрический метод	1,4	Закрепление отсутствует
1286	477313,30	2356148,48	477535,42	2356272,85	Картометрический метод	1,4	Закрепление отсутствует
1287	477329,23	2356156,52	477493,83	2356202,81	Картометрический метод	1,4	Закрепление отсутствует
1288	477339,09	2356166,23	477491,63	2356190,74	Картометрический метод	1,4	Закрепление отсутствует
1289	477350,62	2356174,88	477497,49	2356186,58	Картометрический метод	1,4	Закрепление отсутствует
1290	477358,21	2356176,70	477509,70	2356181,16	Картометрический метод	1,4	Закрепление отсутствует
1291	477366,86	2356173,97	477514,43	2356180,55	Картометрический метод	1,4	Закрепление отсутствует
1292	477370,80	2356165,48	477523,47	2356186,38	Картометрический метод	1,4	Закрепление отсутствует
1293	477374,59	2356170,03	477544,47	2356207,12	Картометрический метод	1,4	Закрепление отсутствует
1294	477384,76	2356194,76	477549,28	2356210,27	Картометрический метод	1,4	Закрепление отсутствует
1295	477391,43	2356203,86	477554,03	2356211,31	Картометрический метод	1,4	Закрепление отсутствует
1296	477408,27	2356212,81	477561,81	2356207,82	Картометрический метод	1,4	Закрепление отсутствует
1297	477417,83	2356214,63	477568,04	2356198,03	Картометрический метод	1,4	Закрепление отсутствует
1298	477413,73	2356223,58	477573,65	2356192,50	Картометрический метод	1,4	Закрепление отсутствует
1299	477408,27	2356229,50	477577,58	2356190,15	Картометрический метод	1,4	Закрепление отсутствует
1300	477401,45	2356232,83	477581,63	2356190,49	Картометрический метод	1,4	Закрепление отсутствует
1301	477394,16	2356230,10	477621,42	2356210,23	Картометрический метод	1,4	Закрепление отсутствует
1302	477367,92	2356201,43	477631,43	2356218,08	Картометрический метод	1,4	Закрепление отсутствует
1303	477359,27	2356200,06	477654,89	2356240,89	Картометрический метод	1,4	Закрепление отсутствует
1304	477351,99	2356201,73	477658,94	2356241,93	Картометрический метод	1,4	Закрепление отсутствует
1305	477336,21	2356213,57	477669,00	2356239,88	Картометрический метод	1,4	Закрепление отсутствует
1306	477313,76	2356235,26	477677,96	2356243,12	Картометрический метод	1,4	Закрепление отсутствует
1307	477304,81	2356241,48	477698,01	2356262,09	Картометрический метод	1,4	Закрепление отсутствует
1308	477287,36	2356254,53	477724,22	2356281,87	Картометрический метод	1,4	Закрепление отсутствует
1309	477269,46	2356255,13	477883,43	2356423,28	Картометрический метод	1,4	Закрепление отсутствует
1310	477259,30	2356260,29	477937,61	2356479,75	Картометрический метод	1,4	Закрепление

Сведения о местоположении измененных (уточненных) границ объекта							
1. Система координат МСК-47 зона 2							
2. Сведения о характерных точках границ объекта							
Обозначение характерных точек границ	Существующие координаты, м		Измененные (уточненные) координаты, м		Метод определения координат характерной точки	Средняя квадратическая погрешность положения характерной точки (Mf), м	Описание обозначения точки на местности (при наличии)
	X	Y	X	Y			
					метод		отсутствует
1311	477255,96	2356265,30	477955,76	2356505,97	Картометрический метод	1,4	Закрепление отсутствует
1312	477245,95	2356267,73	477966,02	2356527,90	Картометрический метод	1,4	Закрепление отсутствует
1313	477237,45	2356266,97	477971,16	2356543,74	Картометрический метод	1,4	Закрепление отсутствует
1314	477211,66	2356261,35	477969,69	2356552,22	Картометрический метод	1,4	Закрепление отсутствует
1315	477204,99	2356262,57	477963,80	2356560,41	Картометрический метод	1,4	Закрепление отсутствует
1316	477196,64	2356262,26	477955,38	2356566,15	Картометрический метод	1,4	Закрепление отсутствует
1268	477135,72	2355966,27	477946,07	2356567,91	Картометрический метод	1,4	Закрепление отсутствует
1317	477320,80	2356050,82	475341,17	2356751,96	Картометрический метод	1,4	Закрепление отсутствует
1318	477328,97	2356054,38	475333,62	2356742,50	Картометрический метод	1,4	Закрепление отсутствует
1319	477347,29	2356066,45	475330,93	2356721,51	Картометрический метод	1,4	Закрепление отсутствует
1320	477363,85	2356077,36	475340,36	2356695,89	Картометрический метод	1,4	Закрепление отсутствует
1321	477370,77	2356080,15	475368,93	2356662,75	Картометрический метод	1,4	Закрепление отсутствует
1322	477380,69	2356078,71	475392,64	2356647,39	Картометрический метод	1,4	Закрепление отсутствует
1323	477411,42	2356048,51	475425,77	2356634,20	Картометрический метод	1,4	Закрепление отсутствует
1324	477419,18	2356048,24	475447,61	2356605,62	Картометрический метод	1,4	Закрепление отсутствует
1325	477432,58	2356056,49	475493,43	2356582,72	Картометрический метод	1,4	Закрепление отсутствует
1326	477455,57	2356074,43	475538,16	2356582,72	Картометрический метод	1,4	Закрепление отсутствует
1327	477473,43	2356088,18	475547,59	2356573,29	Картометрический метод	1,4	Закрепление отсутствует
1328	477498,13	2356111,56	475567,52	2356564,66	Картометрический метод	1,4	Закрепление отсутствует
1329	477524,85	2356122,12	475582,62	2356571,40	Картометрический метод	1,4	Закрепление отсутствует
1330	477541,94	2356121,12	475591,24	2356583,79	Картометрический метод	1,4	Закрепление отсутствует
1331	477550,56	2356116,61	475592,32	2356591,33	Картометрический метод	1,4	Закрепление отсутствует
1332	477606,95	2356164,77	475584,50	2356598,89	Картометрический метод	1,4	Закрепление отсутствует
1333	477591,97	2356170,55	475570,22	2356604,55	Картометрический метод	1,4	Закрепление отсутствует
1334	477562,23	2356176,74	475562,67	2356610,46	Картометрический метод	1,4	Закрепление отсутствует
1335	477522,94	2356176,98	475555,13	2356626,63	Картометрический метод	1,4	Закрепление отсутствует
1336	477513,81	2356174,26	475547,58	2356636,88	Картометрический метод	1,4	Закрепление отсутствует
1337	477507,50	2356174,62	475531,43	2356647,39	Картометрический метод	1,4	Закрепление отсутствует
1338	477502,19	2356174,75	475481,82	2356671,10	Картометрический метод	1,4	Закрепление отсутствует
1339	477492,43	2356177,75	475468,63	2356679,73	Картометрический метод	1,4	Закрепление отсутствует

Сведения о местоположении измененных (уточненных) границ объекта							
1. Система координат МСК-47 зона 2							
2. Сведения о характерных точках границ объекта							
Обозначение характерных точек границ	Существующие координаты, м		Измененные (уточненные) координаты, м		Метод определения координат характерной точки	Средняя квадратическая погрешность положения характерной точки (Мп), м	Описание обозначения точки на местности (при наличии)
	X	Y	X	Y			
1340	477460,89	2356177,37	475463,78	2356688,35	Картометрический метод	1,4	Закрепление отсутствует
1341	477434,48	2356172,03	475473,48	2356706,41	Картометрический метод	1,4	Закрепление отсутствует
1342	477393,51	2356148,53	475477,25	2356722,56	Картометрический метод	1,4	Закрепление отсутствует
1343	477376,81	2356135,72	475476,17	2356732,00	Картометрический метод	1,4	Закрепление отсутствует
1344	477340,60	2356100,47	475468,62	2356738,73	Картометрический метод	1,4	Закрепление отсутствует
1345	477304,58	2356082,41	475461,08	2356740,63	Картометрический метод	1,4	Закрепление отсутствует
1346	477288,94	2356069,70	475447,61	2356730,12	Картометрический метод	1,4	Закрепление отсутствует
1347	477286,71	2356065,81	475441,14	2356700,75	Картометрический метод	1,4	Закрепление отсутствует
1348	477300,01	2356062,12	475428,75	2356696,97	Картометрический метод	1,4	Закрепление отсутствует
1349	477312,05	2356056,59	475378,36	2356727,41	Картометрический метод	1,4	Закрепление отсутствует
1317	477320,80	2356050,82	475341,17	2356751,96	Картометрический метод	1,4	Закрепление отсутствует
1350	477539,73	2356296,62	478433,67	2357189,40	Картометрический метод	1,4	Закрепление отсутствует
1351	477536,19	2356292,46	478428,67	2357185,04	Картометрический метод	1,4	Закрепление отсутствует
1352	477534,22	2356290,15	478419,02	2357171,94	Картометрический метод	1,4	Закрепление отсутствует
1353	477533,44	2356289,23	478378,40	2357141,79	Картометрический метод	1,4	Закрепление отсутствует
1354	477532,57	2356288,21	478330,32	2357101,95	Картометрический метод	1,4	Закрепление отсутствует
1355	477527,88	2356282,70	478198,58	2357009,61	Картометрический метод	1,4	Закрепление отсутствует
1356	477525,24	2356277,88	478158,80	2356951,13	Картометрический метод	1,4	Закрепление отсутствует
1357	477517,90	2356264,45	478150,30	2356906,02	Картометрический метод	1,4	Закрепление отсутствует
1358	477508,22	2356246,74	478116,08	2356850,30	Картометрический метод	1,4	Закрепление отсутствует
1359	477485,96	2356206,04	478071,42	2356798,37	Картометрический метод	1,4	Закрепление отсутствует
1360	477483,15	2356198,79	478018,59	2356742,10	Картометрический метод	1,4	Закрепление отсутствует
1361	477483,72	2356196,34	478006,89	2356732,68	Картометрический метод	1,4	Закрепление отсутствует
1362	477483,99	2356196,15	477993,95	2356730,15	Картометрический метод	1,4	Закрепление отсутствует
1363	477497,49	2356186,58	477984,57	2356725,93	Картометрический метод	1,4	Закрепление отсутствует
1364	477509,70	2356181,16	477896,93	2356805,24	Картометрический метод	1,4	Закрепление отсутствует
1365	477514,43	2356180,55	477846,60	2356733,40	Картометрический метод	1,4	Закрепление отсутствует
1366	477520,92	2356184,74	477774,01	2356872,49	Картометрический метод	1,4	Закрепление отсутствует
1367	477523,47	2356186,38	477757,57	2356861,38	Картометрический метод	1,4	Закрепление отсутствует
1368	477534,50	2356197,27	477735,55	2356843,91	Картометрический метод	1,4	Закрепление отсутствует
1369	477544,47	2356207,12	477739,44	2356803,19	Картометрический метод	1,4	Закрепление

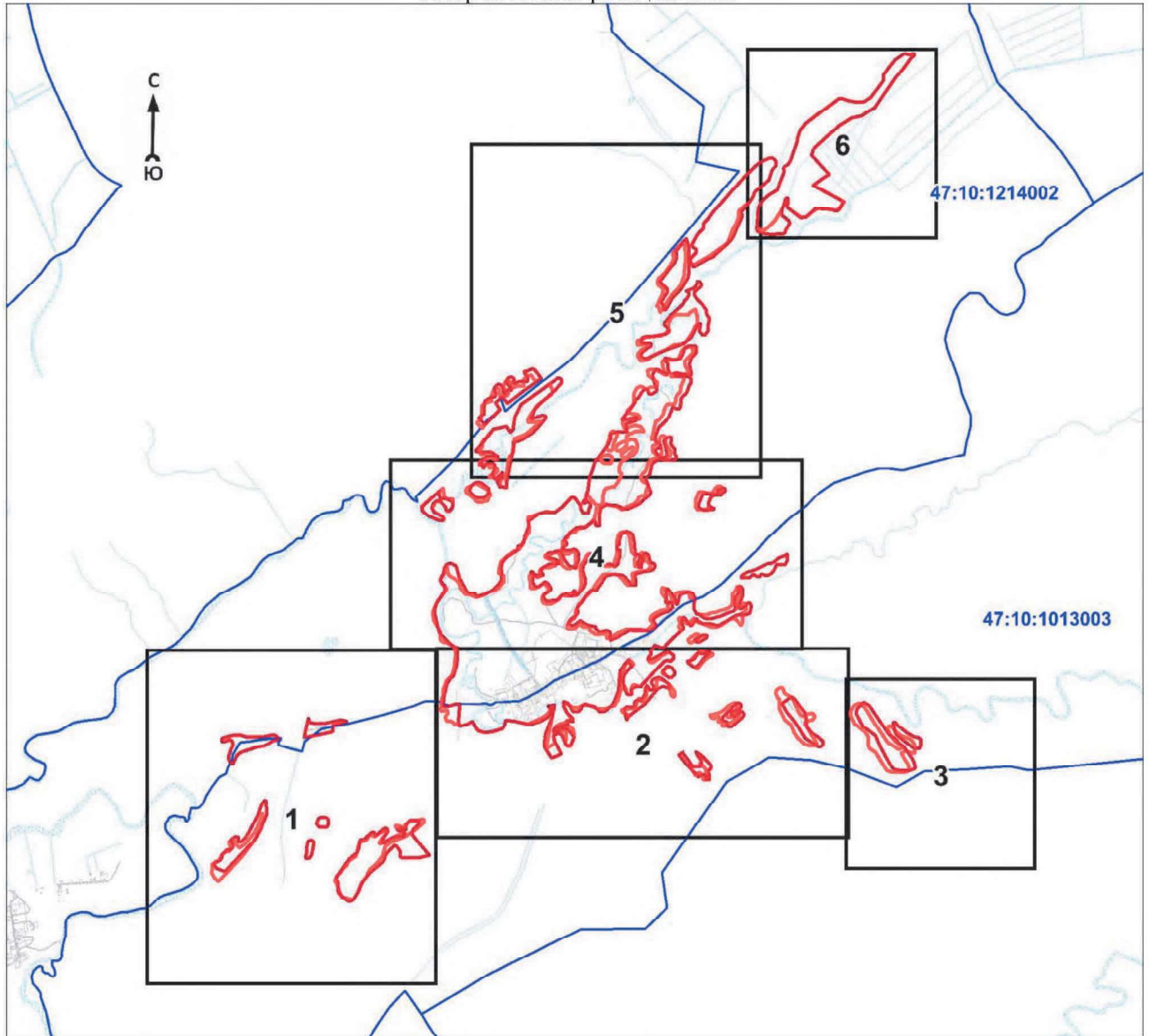
Сведения о местоположении измененных (уточненных) границ объекта							
1. Система координат МСК-47 зона 2							
2. Сведения о характерных точках границ объекта							
Обозначение характерных точек границ	Существующие координаты, м		Измененные (уточненные) координаты, м		Метод определения координат характерной точки	Средняя квадратическая погрешность положения характерной точки (M _t), м	Описание обозначения точки на местности (при наличии)
	X	Y	X	Y			
					метод		отсутствует
1370	477549,28	2356210,27	477744,86	2356757,33	Картометрический метод	1,4	Закрепление отсутствует
1371	477551,35	2356210,72	477728,85	2356730,73	Картометрический метод	1,4	Закрепление отсутствует
1372	477554,03	2356211,31	477707,72	2356702,58	Картометрический метод	1,4	Закрепление отсутствует
1373	477561,81	2356207,82	477703,65	2356679,01	Картометрический метод	1,4	Закрепление отсутствует
1374	477568,04	2356198,03	477732,00	2356638,67	Картометрический метод	1,4	Закрепление отсутствует
1375	477568,57	2356197,51	477747,41	2356619,27	Картометрический метод	1,4	Закрепление отсутствует
1376	477573,65	2356192,50	477751,85	2356616,57	Картометрический метод	1,4	Закрепление отсутствует
1377	477577,58	2356190,15	477757,20	2356615,68	Картометрический метод	1,4	Закрепление отсутствует
1378	477581,63	2356190,49	477770,90	2356621,30	Картометрический метод	1,4	Закрепление отсутствует
1379	477611,26	2356205,19	477780,96	2356622,04	Картометрический метод	1,4	Закрепление отсутствует
1380	477621,42	2356210,23	477787,46	2356620,27	Картометрический метод	1,4	Закрепление отсутствует
1381	477631,43	2356218,08	477791,92	2356614,57	Картометрический метод	1,4	Закрепление отсутствует
1382	477654,89	2356240,89	477784,47	2356609,96	Картометрический метод	1,4	Закрепление отсутствует
1383	477658,94	2356241,93	477758,04	2356600,28	Картометрический метод	1,4	Закрепление отсутствует
1384	477669,00	2356239,88	477738,00	2356594,59	Картометрический метод	1,4	Закрепление отсутствует
1385	477677,96	2356243,12	477735,31	2356594,24	Картометрический метод	1,4	Закрепление отсутствует
1386	477698,01	2356262,09	477734,89	2356590,09	Картометрический метод	1,4	Закрепление отсутствует
1387	477724,22	2356281,87	477691,83	2356564,28	Картометрический метод	1,4	Закрепление отсутствует
1388	477883,43	2356423,28	477667,37	2356537,90	Картометрический метод	1,4	Закрепление отсутствует
1389	477937,61	2356479,75	477648,13	2356516,47	Картометрический метод	1,4	Закрепление отсутствует
1390	477955,76	2356505,97	477645,51	2356484,39	Картометрический метод	1,4	Закрепление отсутствует
1391	477966,02	2356527,90	477645,46	2356482,48	Картометрический метод	1,4	Закрепление отсутствует
1392	477971,16	2356543,74	477648,48	2356481,64	Картометрический метод	1,4	Закрепление отсутствует
1393	477969,69	2356552,22	477699,65	2356483,94	Картометрический метод	1,4	Закрепление отсутствует
1394	477963,80	2356560,41	477736,07	2356486,53	Картометрический метод	1,4	Закрепление отсутствует
1395	477955,38	2356566,15	477750,14	2356489,85	Картометрический метод	1,4	Закрепление отсутствует
1396	477946,07	2356567,91	477770,61	2356500,57	Картометрический метод	1,4	Закрепление отсутствует
1397	477934,68	2356565,10	477785,39	2356512,69	Картометрический метод	1,4	Закрепление отсутствует
1398	477919,29	2356553,35	477804,90	2356537,29	Картометрический метод	1,4	Закрепление отсутствует
1399	477910,41	2356548,96	477824,61	2356569,93	Картометрический метод	1,4	Закрепление отсутствует
1400	477879,11	2356538,90	477827,51	2356572,70	Картометрический	1,4	Закрепление

Сведения о местоположении измененных (уточненных) границ объекта							
1. Система координат МСК-47 зона 2							
2. Сведения о характерных точках границ объекта							
Обозначение характерных точек границ	Существующие координаты, м		Измененные (уточненные) координаты, м		Метод определения координат характерной точки	Средняя квадратическая погрешность положения характерной точки (Mf), м	Описание обозначения точки на местности (при наличии)
	X	Y	X	Y			
					метод		отсутствует
1401	477872,81	2356534,99	477863,54	2356585,19	Картометрический метод	1,4	Закрепление отсутствует
1402	477817,86	2356474,78	477901,56	2356602,51	Картометрический метод	1,4	Закрепление отсутствует
1403	477811,32	2356470,23	477913,35	2356604,51	Картометрический метод	1,4	Закрепление отсутствует
1404	477800,02	2356467,51	477919,38	2356600,94	Картометрический метод	1,4	Закрепление отсутствует
1405	477780,56	2356454,84	477925,86	2356600,76	Картометрический метод	1,4	Закрепление отсутствует
1406	477743,64	2356423,46	477932,07	2356605,69	Картометрический метод	1,4	Закрепление отсутствует
1407	477733,31	2356412,63	477938,93	2356615,97	Картометрический метод	1,4	Закрепление отсутствует
1408	477730,07	2356411,42	477946,14	2356623,35	Картометрический метод	1,4	Закрепление отсутствует
1409	477723,21	2356411,85	477964,02	2356635,02	Картометрический метод	1,4	Закрепление отсутствует
1410	477714,47	2356415,88	478046,21	2356661,46	Картометрический метод	1,4	Закрепление отсутствует
1411	477710,22	2356416,17	478063,74	2356664,32	Картометрический метод	1,4	Закрепление отсутствует
1412	477672,03	2356398,09	478078,48	2356669,13	Картометрический метод	1,4	Закрепление отсутствует
1413	477665,58	2356395,04	478097,81	2356678,29	Картометрический метод	1,4	Закрепление отсутствует
1414	477617,19	2356374,48	478126,90	2356699,26	Картометрический метод	1,4	Закрепление отсутствует
1415	477599,82	2356363,68	478235,46	2356849,04	Картометрический метод	1,4	Закрепление отсутствует
1416	477586,96	2356350,21	478236,81	2356856,34	Картометрический метод	1,4	Закрепление отсутствует
1417	477571,96	2356334,49	478234,86	2356867,76	Картометрический метод	1,4	Закрепление отсутствует
1418	-	-	478227,92	2356890,92	Картометрический метод	1,4	Закрепление отсутствует
1419	-	-	478220,28	2356929,75	Картометрический метод	1,4	Закрепление отсутствует
1420	-	-	478221,08	2356952,34	Картометрический метод	1,4	Закрепление отсутствует
1421	-	-	478226,57	2356967,48	Картометрический метод	1,4	Закрепление отсутствует
1422	-	-	478243,86	2356991,97	Картометрический метод	1,4	Закрепление отсутствует
1423	-	-	478313,90	2357046,24	Картометрический метод	1,4	Закрепление отсутствует
1424	-	-	478321,14	2357050,53	Картометрический метод	1,4	Закрепление отсутствует
1425	-	-	478342,00	2357047,83	Картометрический метод	1,4	Закрепление отсутствует
1426	-	-	478374,90	2357072,36	Картометрический метод	1,4	Закрепление отсутствует
1427	-	-	478409,88	2357102,28	Картометрический метод	1,4	Закрепление отсутствует
1428	-	-	478437,00	2357140,37	Картометрический метод	1,4	Закрепление отсутствует
1429	-	-	478437,69	2357150,59	Картометрический метод	1,4	Закрепление отсутствует
1430	-	-	478433,03	2357160,49	Картометрический метод	1,4	Закрепление отсутствует
1431	-	-	478432,74	2357167,62	Картометрический метод	1,4	Закрепление

Сведения о местоположении измененных (уточненных) границ объекта							
1. Система координат МСК-47 зона 2							
2. Сведения о характерных точках границ объекта							
Обозначение характерных точек границ	Существующие координаты, м		Измененные (уточненные) координаты, м		Метод определения координат характерной точки	Средняя квадратическая погрешность положения характерной точки (Mf), м	Описание обозначения точки на местности (при наличии)
	X	Y	X	Y			
					метод		отсутствует
1432	-	-	478436,91	2357175,52	Картометрический метод	1,4	Закрепление отсутствует
1433	-	-	478438,95	2357186,61	Картометрический метод	1,4	Закрепление отсутствует
1434	-	-	478437,24	2357189,33	Картометрический метод	1,4	Закрепление отсутствует
1350	477539,73	2356296,62	478433,67	2357189,40	Картометрический метод	1,4	Закрепление отсутствует
1435	478433,67	2357189,40	475324,80	2357191,18	Картометрический метод	1,4	Закрепление отсутствует
1436	478428,67	2357185,04	475307,70	2357190,70	Картометрический метод	1,4	Закрепление отсутствует
1437	478419,02	2357171,94	475297,55	2357187,79	Картометрический метод	1,4	Закрепление отсутствует
1438	478378,40	2357141,79	475298,67	2357182,16	Картометрический метод	1,4	Закрепление отсутствует
1439	478330,32	2357101,95	475304,96	2357163,92	Картометрический метод	1,4	Закрепление отсутствует
1440	478198,58	2357009,61	475309,48	2357149,08	Картометрический метод	1,4	Закрепление отсутствует
1441	478158,80	2356951,13	475298,67	2357129,73	Картометрический метод	1,4	Закрепление отсутствует
1442	478150,30	2356906,02	475269,00	2357147,96	Картометрический метод	1,4	Закрепление отсутствует
1443	478116,08	2356850,30	475251,43	2357160,53	Картометрический метод	1,4	Закрепление отсутствует
1444	478071,42	2356798,37	475230,92	2357164,41	Картометрический метод	1,4	Закрепление отсутствует
1445	478018,59	2356742,10	475218,51	2357157,14	Картометрический метод	1,4	Закрепление отсутствует
1446	478006,89	2356732,68	475213,35	2357138,28	Картометрический метод	1,4	Закрепление отсутствует
1447	477993,95	2356730,15	475212,71	2357099,09	Картометрический метод	1,4	Закрепление отсутствует
1448	477988,47	2356727,68	475211,59	2357088,77	Картометрический метод	1,4	Закрепление отсутствует
1449	477984,57	2356725,93	475222,39	2357063,13	Картометрический метод	1,4	Закрепление отсутствует
1450	477896,93	2356805,24	475276,42	2357031,35	Картометрический метод	1,4	Закрепление отсутствует
1451	477896,22	2356804,23	475303,20	2357013,61	Картометрический метод	1,4	Закрепление отсутствует
1452	477874,02	2356772,54	475319,17	2356988,61	Картометрический метод	1,4	Закрепление отсутствует
1453	477846,60	2356733,40	475329,32	2356981,83	Картометрический метод	1,4	Закрепление отсутствует
1454	477811,76	2356799,65	475370,28	2356981,83	Картометрический метод	1,4	Закрепление отсутствует
1455	477787,83	2356845,15	475395,45	2356963,61	Картометрический метод	1,4	Закрепление отсутствует
1456	477775,56	2356868,48	475409,64	2356944,90	Картометрический метод	1,4	Закрепление отсутствует
1457	477773,78	2356867,84	475431,25	2356919,26	Картометрический метод	1,4	Закрепление отсутствует
1458	477753,51	2356860,47	475463,67	2356903,92	Картометрический метод	1,4	Закрепление отсутствует
1459	477740,84	2356851,34	475488,18	2356902,65	Картометрический метод	1,4	Закрепление отсутствует
1460	477732,79	2356839,53	475497,22	2356907,79	Картометрический метод	1,4	Закрепление отсутствует

План границ объекта

Обзорная схема границ объекта



Масштаб 1:30000

Используемые условные знаки и обозначения:

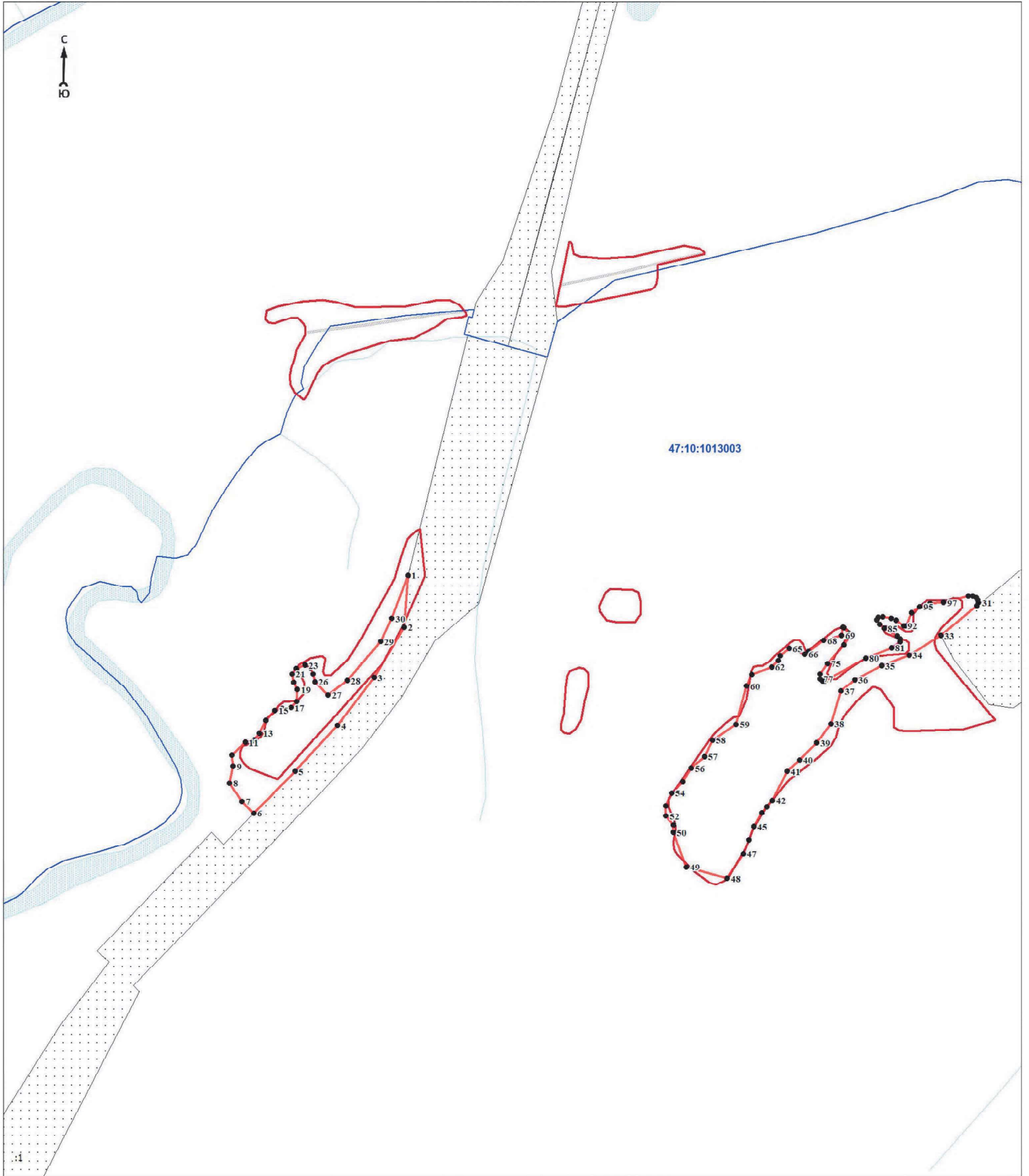
	- характерная точка границы объекта
	- уточняемая (изменяемая) часть границы объекта
	- существующая часть границы объекта, сведения о которой содержатся в Едином государственном реестре недвижимости
	- граница кадастрового квартала
	- граница муниципального образования
	- существующие границы земельного участка, имеющиеся в Едином государственном реестре недвижимости, сведения о которых достаточны для определения их местоположения
	- обозначение земельного участка, сведения о котором содержатся в Едином государственном реестре недвижимости
	- номер кадастрового квартала
	- область и номер выносного листа

Подпись _____

Дата " ____ " _____ 20 г.

Место для оттиска печати (при наличии) лица, составившего описание местоположения границ объекта

План границ объекта
Выносной лист № 1



Масштаб 1:5000

Используемые условные знаки и обозначения:

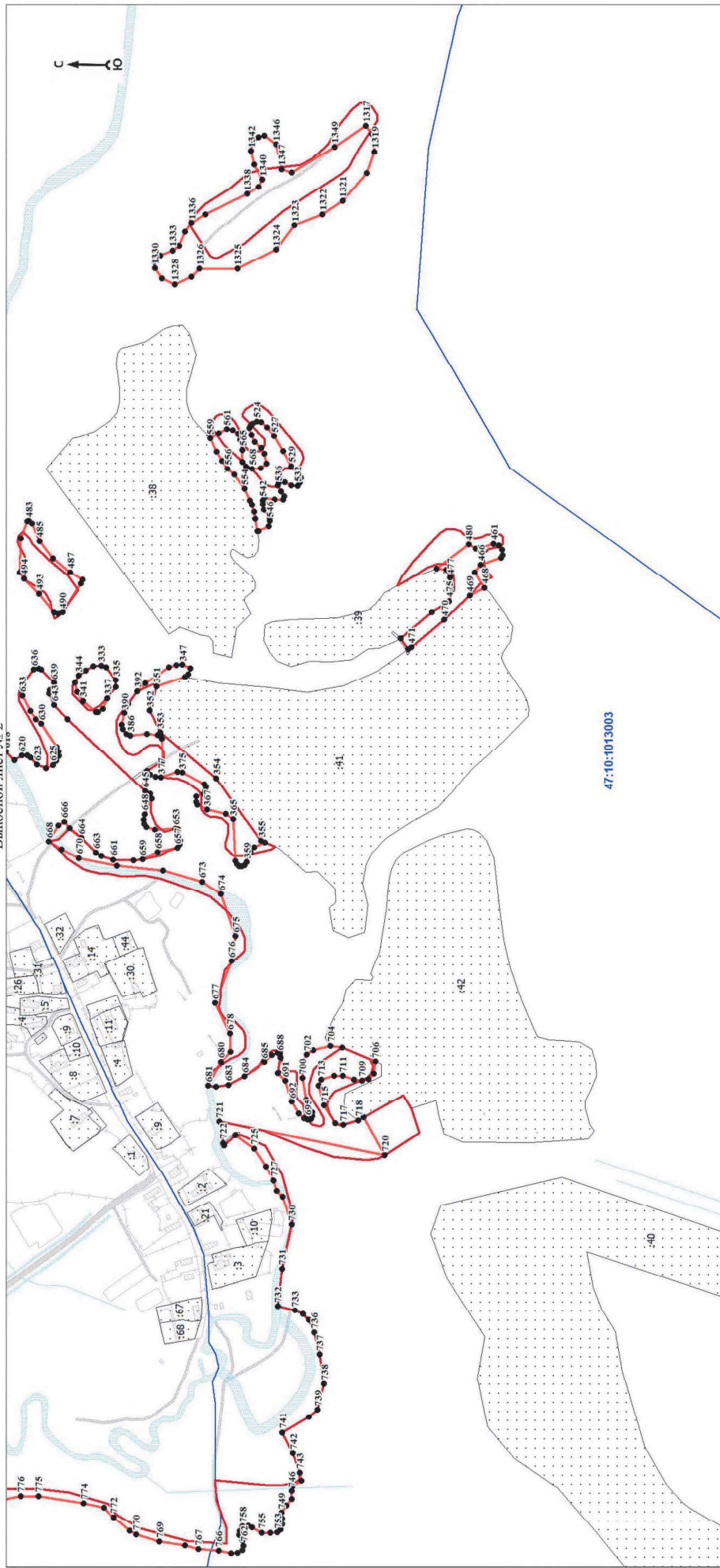
Условные обозначения представлены на обзорной схеме границ объекта

Подпись _____

Дата " ____ " _____ 20 ____ г.

Место для оттиска печати (при наличии) лица, составившего описание местоположения границ объекта

План границ объекта
Выносной лист № 2



Масштаб 1:5000

Используемые условные знаки и обозначения:

Условные обозначения представлены на обзорной схеме границ объекта

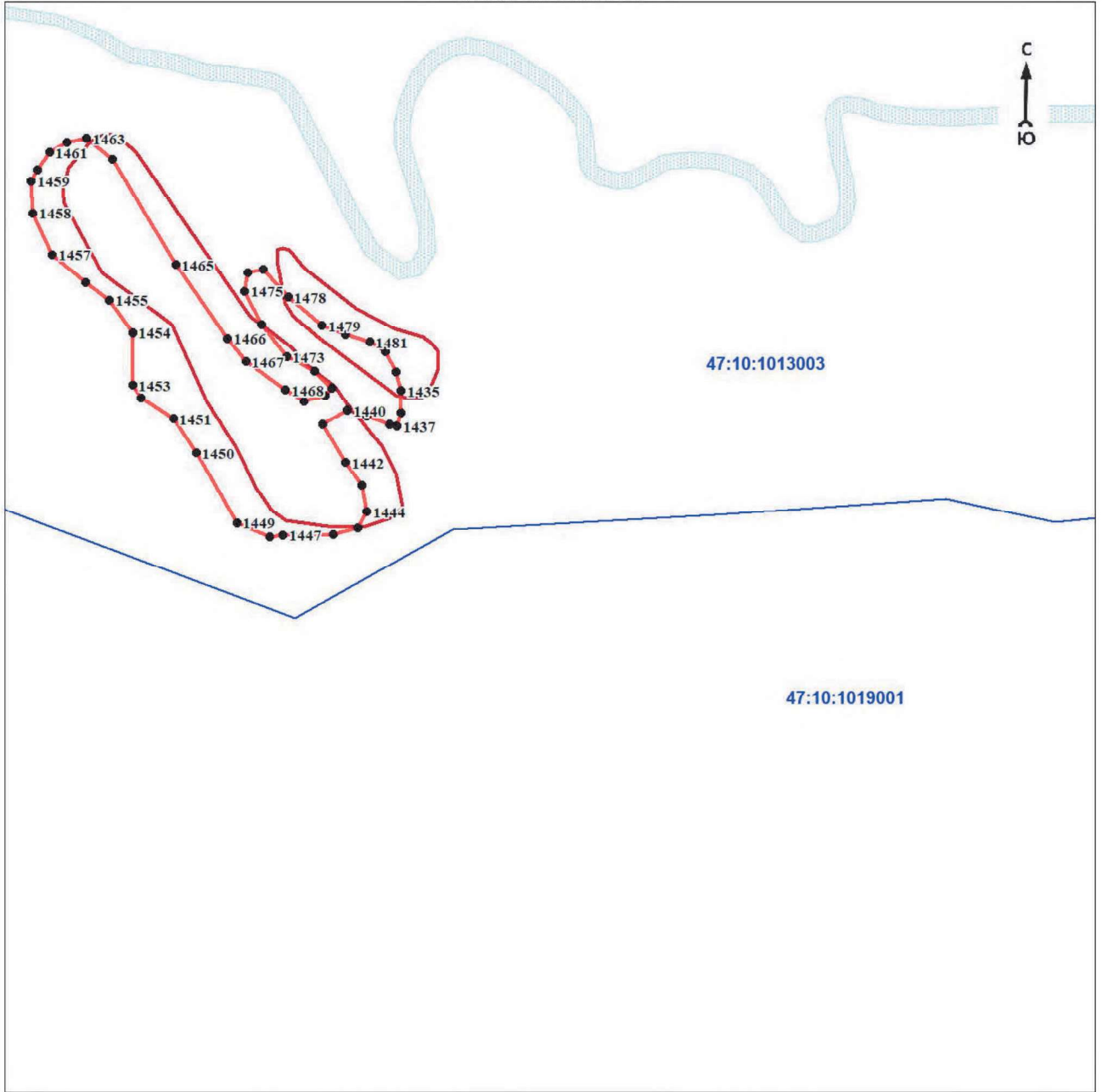
Подпись _____

Дата " ____ " ____ 20 г.

Место для отписки печати (при наличии) лица, составившего описание местоположения границ объекта

План границ объекта

Выносной лист № 3



Масштаб 1:5000

Используемые условные знаки и обозначения:

Условные обозначения представлены на обзорной схеме границ объекта

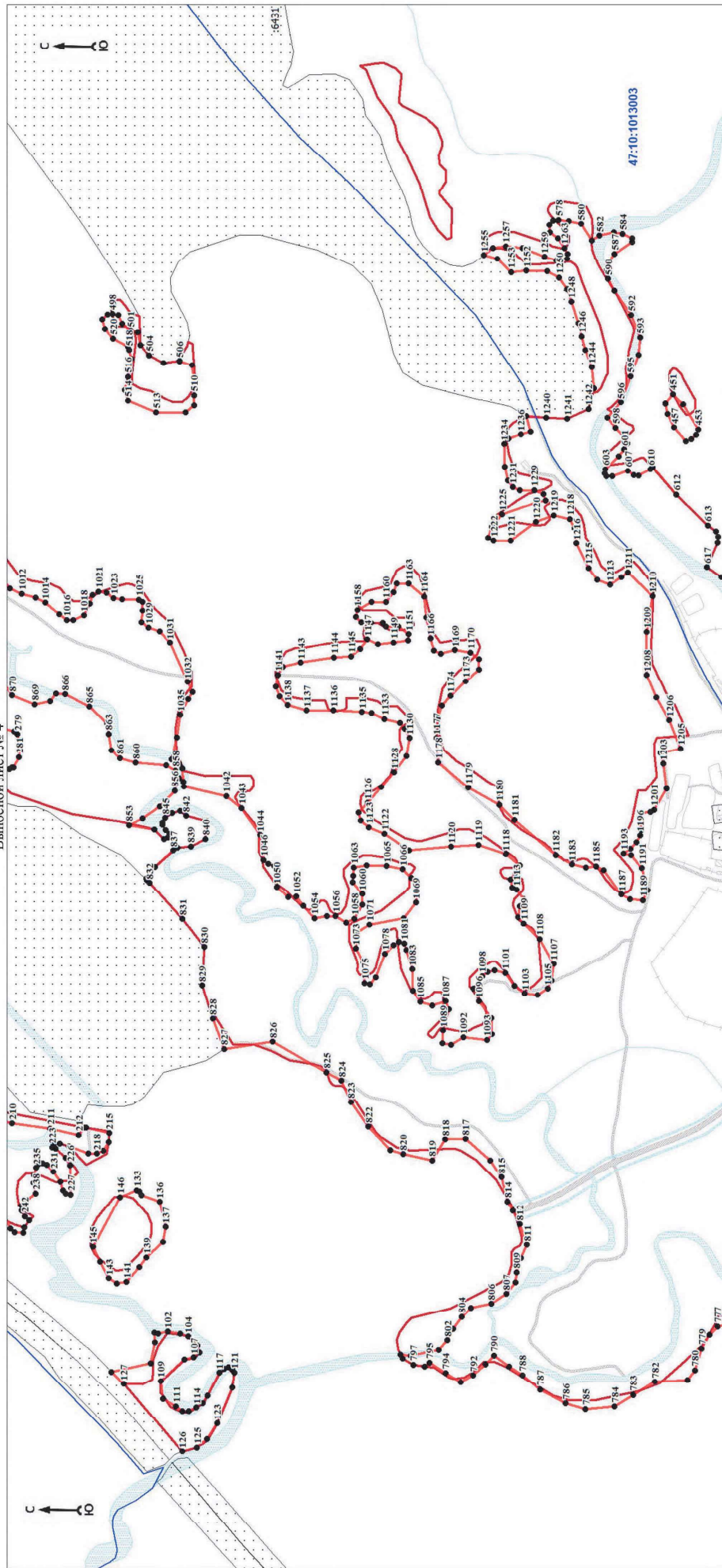
Подпись _____

Дата " ____ " _____ 20 г.

Место для оттиска печати (при наличии) лица, составившего описание местоположения границ объекта

План границ объекта

Выносной лист № 4



Масштаб 1:5000

Используемые условные знаки и обозначения:

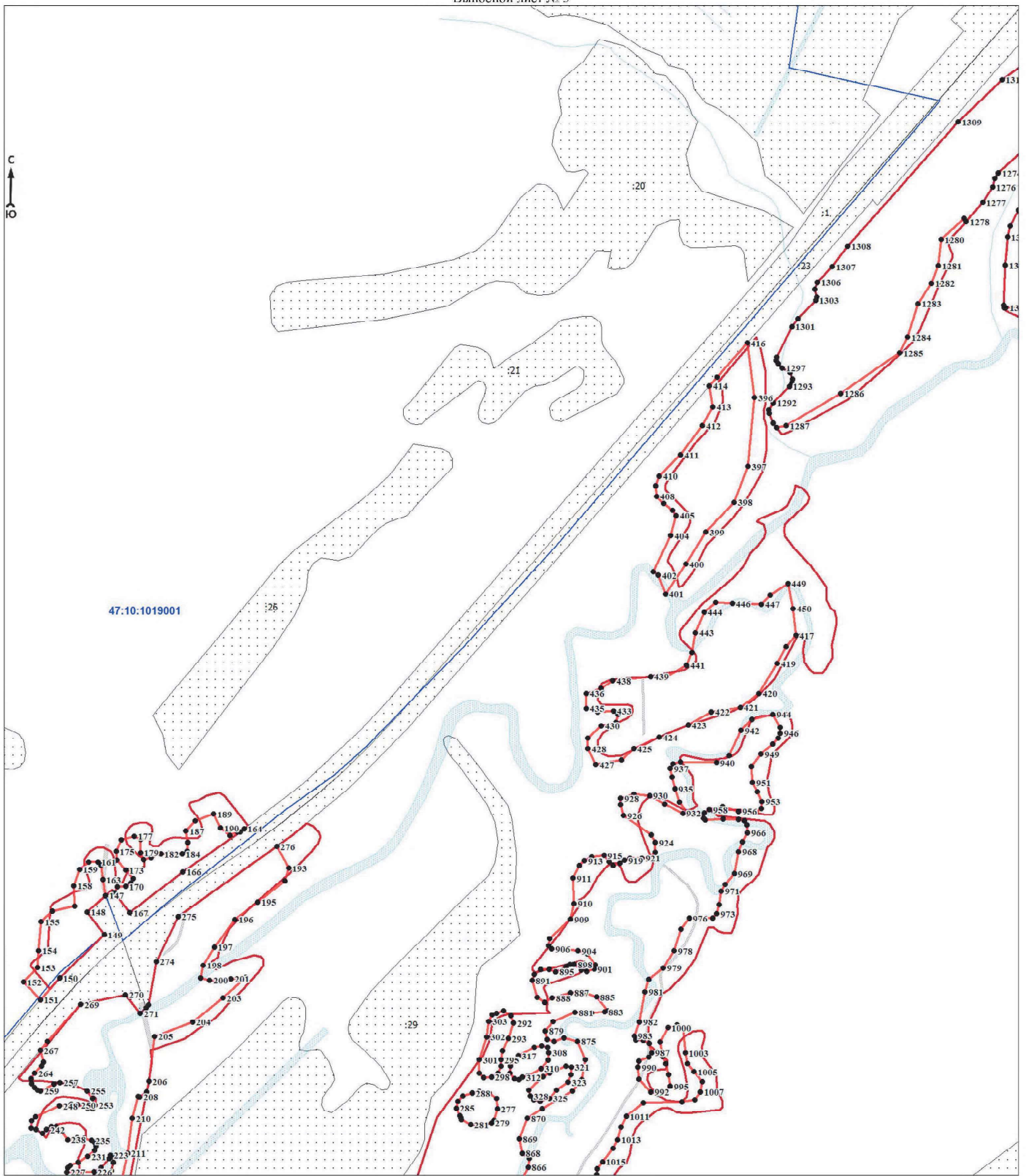
Условные обозначения представлены на обзорной схеме границ объекта

Подпись _____

Дата " ____ " ____ 20 ____ г.

Место для оттиска печати (при наличии) лица, составившего описание местоположения границ объекта

План границ объекта
Выносной лист № 5



Масштаб 1:5000

Используемые условные знаки и обозначения:

Условные обозначения представлены на обзорной схеме границ объекта

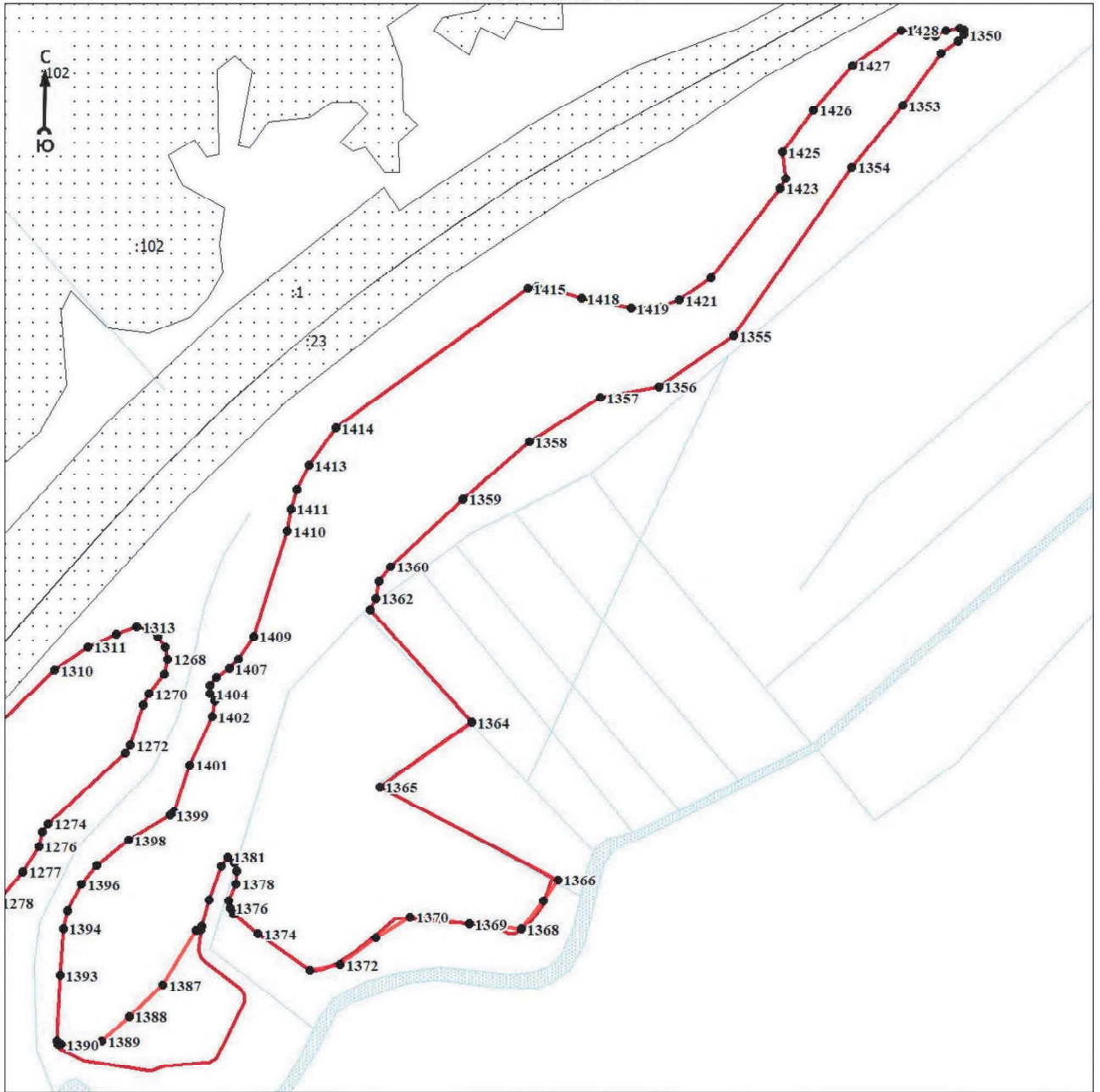
Подпись _____

Дата " " 20 г.

Место для оттиска печати (при наличии) лица, составившего описание местоположения границ объекта

План границ объекта

Выносной лист № 6



Масштаб 1:5000

Используемые условные знаки и обозначения:

Условные обозначения представлены на обзорной схеме границ объекта

Подпись _____

Дата " ____ " _____ 20 г.

Место для оттиска печати (при наличии) лица, составившего описание местоположения границ объекта

ОПИСАНИЕ МЕСТОПОЛОЖЕНИЯ ГРАНИЦ

населённого пункта - деревня Шурыгские Караулки муниципального образования Потанинское сельское поселение
Волховского муниципального района Ленинградской области

(наименование объекта, местоположение границ которого описано (далее - объект))

Раздел 1

Сведения об объекте		
№ п/п	Характеристики объекта	Описание характеристик
1	2	3
1	Местоположение объекта	Ленинградская область, Волховский муниципальный район, Потанинское сельское поселение, деревня Шурыгские Караулки
2	Площадь объекта \pm величина погрешности определения площади ($P \pm \Delta P$), м ²	133846 \pm 1793
3	Иные характеристики объекта	-

Раздел 2

Сведения о местоположении границ объекта					
1. Система координат -					
2. Сведения о характерных точках границ объекта					
Обозначение характерных точек границ	Координаты, м		Метод определения координат характерной точки	Средняя квадратическая погрешность положения характерной точки (M), м	Описание обозначения точки на местности (при наличии)
	X	Y			
1	2	3	4	5	6
-	-	-	-	-	-
3. Сведения о характерных точках части (частей) границы объекта					
Обозначение характерных точек части границы	Координаты, м		Метод определения координат характерной точки	Средняя квадратическая погрешность положения характерной точки (M), м	Описание обозначения точки на местности (при наличии)
	X	Y			
1	2	3	4	5	6
-	-	-	-	-	-

Раздел 3

Сведения о местоположении измененных (уточненных) границ объекта							
1. Система координат МСК-47 зона 2							
2. Сведения о характерных точках границ объекта							
Обозначение характерных точек границ	Существующие координаты, м		Измененные (уточненные) координаты, м		Метод определения координат характерной точки	Средняя квадратическая погрешность положения характерной точки (M), м	Описание обозначения точки на местности (при наличии)
	X	Y	X	Y			
1	2	3	4	5	6	7	8
1	482231,14	2343709,85	482656,35	2343973,30	Картометрический метод	1,4	Закрепление отсутствует
2	482228,23	2343717,74	482623,91	2343968,94	Картометрический метод	1,4	Закрепление отсутствует
3	482221,84	2343726,09	482601,46	2343960,58	Картометрический метод	1,4	Закрепление отсутствует
4	482214,66	2343726,30	482587,90	2343961,62	Картометрический метод	1,4	Закрепление отсутствует
5	482204,81	2343723,68	482584,03	2343963,66	Картометрический метод	1,4	Закрепление отсутствует
6	482148,08	2343695,79	482581,75	2343968,26	Картометрический метод	1,4	Закрепление отсутствует
7	482144,51	2343691,18	482574,17	2343976,87	Картометрический метод	1,4	Закрепление отсутствует

1	2	3	4	5	6	7	8
8	482142,92	2343684,52	482534,25	2343991,85	Картометрический метод	1,4	Закрепление отсутствует
9	482144,98	2343678,60	482515,79	2343991,41	Картометрический метод	1,4	Закрепление отсутствует
10	482151,79	2343671,53	482509,06	2344000,67	Картометрический метод	1,4	Закрепление отсутствует
11	-	-	482504,79	2344003,59	Картометрический метод	1,4	Закрепление отсутствует
12	-	-	482493,68	2344002,10	Картометрический метод	1,4	Закрепление отсутствует
13	-	-	482478,56	2343992,26	Картометрический метод	1,4	Закрепление отсутствует
14	-	-	482474,43	2343991,48	Картометрический метод	1,4	Закрепление отсутствует
15	-	-	482462,32	2343993,06	Картометрический метод	1,4	Закрепление отсутствует
16	-	-	482458,26	2343995,75	Картометрический метод	1,4	Закрепление отсутствует
17	-	-	482457,10	2344011,82	Картометрический метод	1,4	Закрепление отсутствует
18	-	-	482453,22	2344019,71	Картометрический метод	1,4	Закрепление отсутствует
19	-	-	482443,94	2344021,65	Картометрический метод	1,4	Закрепление отсутствует
20	-	-	482435,00	2344020,12	Картометрический метод	1,4	Закрепление отсутствует
21	-	-	482359,41	2343991,27	Картометрический метод	1,4	Закрепление отсутствует
22	-	-	482343,33	2343980,58	Картометрический метод	1,4	Закрепление отсутствует
23	-	-	482339,42	2343980,02	Картометрический метод	1,4	Закрепление отсутствует
24	-	-	482334,27	2343982,95	Картометрический метод	1,4	Закрепление отсутствует
25	-	-	482330,33	2343991,07	Картометрический метод	1,4	Закрепление отсутствует
26	-	-	482330,40	2343994,10	Картометрический метод	1,4	Закрепление отсутствует
27	-	-	482432,99	2344102,25	Картометрический метод	1,4	Закрепление отсутствует
28	-	-	482458,99	2344113,34	Картометрический метод	1,4	Закрепление отсутствует
29	-	-	482472,64	2344131,68	Картометрический метод	1,4	Закрепление отсутствует
30	-	-	482487,99	2344147,81	Картометрический метод	1,4	Закрепление отсутствует
31	-	-	482491,67	2344157,27	Картометрический метод	1,4	Закрепление отсутствует
32	-	-	482500,10	2344169,38	Картометрический метод	1,4	Закрепление отсутствует
33	-	-	482503,18	2344170,83	Картометрический метод	1,4	Закрепление отсутствует
34	-	-	482517,96	2344172,22	Картометрический метод	1,4	Закрепление отсутствует
35	-	-	482524,13	2344175,98	Картометрический метод	1,4	Закрепление отсутствует
36	-	-	482543,23	2344195,93	Картометрический метод	1,4	Закрепление отсутствует
37	-	-	482553,80	2344202,41	Картометрический метод	1,4	Закрепление отсутствует
38	-	-	482562,31	2344217,16	Картометрический метод	1,4	Закрепление отсутствует
39	-	-	482575,38	2344229,00	Картометрический метод	1,4	Закрепление отсутствует
40	-	-	482592,39	2344240,02	Картометрический метод	1,4	Закрепление отсутствует
41	-	-	482609,47	2344256,75	Картометрический метод	1,4	Закрепление отсутствует
42	-	-	482645,91	2344283,43	Картометрический метод	1,4	Закрепление отсутствует
43	-	-	482667,42	2344310,12	Картометрический метод	1,4	Закрепление отсутствует

1	2	3	4	5	6	7	8
44	-	-	482682,65	2344323,06	Картометрический метод	1,4	Закрепление отсутствует
45	-	-	482684,74	2344338,06	Картометрический метод	1,4	Закрепление отсутствует
46	-	-	482675,58	2344356,13	Картометрический метод	1,4	Закрепление отсутствует
47	-	-	482671,53	2344361,77	Картометрический метод	1,4	Закрепление отсутствует
48	-	-	482666,08	2344363,61	Картометрический метод	1,4	Закрепление отсутствует
49	-	-	482661,44	2344361,30	Картометрический метод	1,4	Закрепление отсутствует
50	-	-	482546,80	2344249,10	Картометрический метод	1,4	Закрепление отсутствует
51	-	-	482528,97	2344236,29	Картометрический метод	1,4	Закрепление отсутствует
52	-	-	482518,17	2344223,85	Картометрический метод	1,4	Закрепление отсутствует
53	-	-	482445,77	2344153,32	Картометрический метод	1,4	Закрепление отсутствует
54	-	-	482430,97	2344143,14	Картометрический метод	1,4	Закрепление отсутствует
55	-	-	482423,97	2344132,24	Картометрический метод	1,4	Закрепление отсутствует
56	-	-	482340,26	2344055,16	Картометрический метод	1,4	Закрепление отсутствует
57	-	-	482327,81	2344052,07	Картометрический метод	1,4	Закрепление отсутствует
58	-	-	482326,08	2344054,89	Картометрический метод	1,4	Закрепление отсутствует
59	-	-	482320,56	2344051,50	Картометрический метод	1,4	Закрепление отсутствует
60	-	-	482322,29	2344048,68	Картометрический метод	1,4	Закрепление отсутствует
61	-	-	482281,99	2344007,72	Картометрический метод	1,4	Закрепление отсутствует
62	-	-	482243,51	2343971,65	Картометрический метод	1,4	Закрепление отсутствует
63	-	-	482209,58	2343942,20	Картометрический метод	1,4	Закрепление отсутствует
64	-	-	482114,57	2343848,30	Картометрический метод	1,4	Закрепление отсутствует
65	-	-	482081,08	2343821,21	Картометрический метод	1,4	Закрепление отсутствует
66	-	-	481986,21	2343726,45	Картометрический метод	1,4	Закрепление отсутствует
67	-	-	481972,21	2343716,46	Картометрический метод	1,4	Закрепление отсутствует
68	-	-	481867,55	2343613,53	Картометрический метод	1,4	Закрепление отсутствует
69	-	-	481876,65	2343602,68	Картометрический метод	1,4	Закрепление отсутствует
70	-	-	481889,33	2343593,50	Картометрический метод	1,4	Закрепление отсутствует
71	-	-	481923,91	2343615,30	Картометрический метод	1,4	Закрепление отсутствует
72	-	-	481938,14	2343627,89	Картометрический метод	1,4	Закрепление отсутствует
73	-	-	481945,04	2343627,23	Картометрический метод	1,4	Закрепление отсутствует
74	-	-	481957,05	2343622,24	Картометрический метод	1,4	Закрепление отсутствует
75	-	-	481970,16	2343619,25	Картометрический метод	1,4	Закрепление отсутствует
76	-	-	481995,02	2343623,56	Картометрический метод	1,4	Закрепление отсутствует
77	-	-	482006,16	2343617,25	Картометрический метод	1,4	Закрепление отсутствует
78	-	-	482011,73	2343617,29	Картометрический метод	1,4	Закрепление отсутствует
79	-	-	482034,02	2343622,33	Картометрический метод	1,4	Закрепление отсутствует

1	2	3	4	5	6	7	8
80	-	-	482033,93	2343625,88	Картометрический метод	1,4	Закрепление отсутствует
81	-	-	482023,90	2343629,47	Картометрический метод	1,4	Закрепление отсутствует
82	-	-	482011,66	2343637,46	Картометрический метод	1,4	Закрепление отсутствует
83	-	-	482005,95	2343645,68	Картометрический метод	1,4	Закрепление отсутствует
84	-	-	482008,59	2343650,99	Картометрический метод	1,4	Закрепление отсутствует
85	-	-	482012,67	2343652,58	Картометрический метод	1,4	Закрепление отсутствует
86	-	-	482027,32	2343653,92	Картометрический метод	1,4	Закрепление отсутствует
87	-	-	482030,60	2343657,54	Картометрический метод	1,4	Закрепление отсутствует
88	-	-	482029,69	2343669,52	Картометрический метод	1,4	Закрепление отсутствует
89	-	-	482033,69	2343682,05	Картометрический метод	1,4	Закрепление отсутствует
90	-	-	482029,86	2343691,85	Картометрический метод	1,4	Закрепление отсутствует
91	-	-	482029,35	2343699,27	Картометрический метод	1,4	Закрепление отсутствует
92	-	-	482025,80	2343706,08	Картометрический метод	1,4	Закрепление отсутствует
93	-	-	482030,63	2343712,89	Картометрический метод	1,4	Закрепление отсутствует
94	-	-	482027,11	2343723,53	Картометрический метод	1,4	Закрепление отсутствует
95	-	-	482048,07	2343745,99	Картометрический метод	1,4	Закрепление отсутствует
96	-	-	482053,88	2343758,08	Картометрический метод	1,4	Закрепление отсутствует
97	-	-	482065,01	2343770,60	Картометрический метод	1,4	Закрепление отсутствует
98	-	-	482083,03	2343786,86	Картометрический метод	1,4	Закрепление отсутствует
99	-	-	482096,38	2343795,86	Картометрический метод	1,4	Закрепление отсутствует
100	-	-	482110,02	2343801,68	Картометрический метод	1,4	Закрепление отсутствует
101	-	-	482132,54	2343817,00	Картометрический метод	1,4	Закрепление отсутствует
102	-	-	482157,99	2343828,07	Картометрический метод	1,4	Закрепление отсутствует
103	-	-	482189,55	2343846,80	Картометрический метод	1,4	Закрепление отсутствует
104	-	-	482203,93	2343887,00	Картометрический метод	1,4	Закрепление отсутствует
105	-	-	482211,96	2343888,95	Картометрический метод	1,4	Закрепление отсутствует
106	-	-	482220,21	2343899,17	Картометрический метод	1,4	Закрепление отсутствует
107	-	-	482221,37	2343905,03	Картометрический метод	1,4	Закрепление отсутствует
108	-	-	482229,99	2343913,14	Картометрический метод	1,4	Закрепление отсутствует
109	-	-	482244,52	2343920,48	Картометрический метод	1,4	Закрепление отсутствует
110	-	-	482264,12	2343943,56	Картометрический метод	1,4	Закрепление отсутствует
111	-	-	482303,51	2343916,21	Картометрический метод	1,4	Закрепление отсутствует
112	-	-	482331,55	2343907,22	Картометрический метод	1,4	Закрепление отсутствует
113	-	-	482387,72	2343881,24	Картометрический метод	1,4	Закрепление отсутствует
114	-	-	482417,80	2343873,09	Картометрический метод	1,4	Закрепление отсутствует
115	-	-	482423,50	2343860,52	Картометрический метод	1,4	Закрепление отсутствует

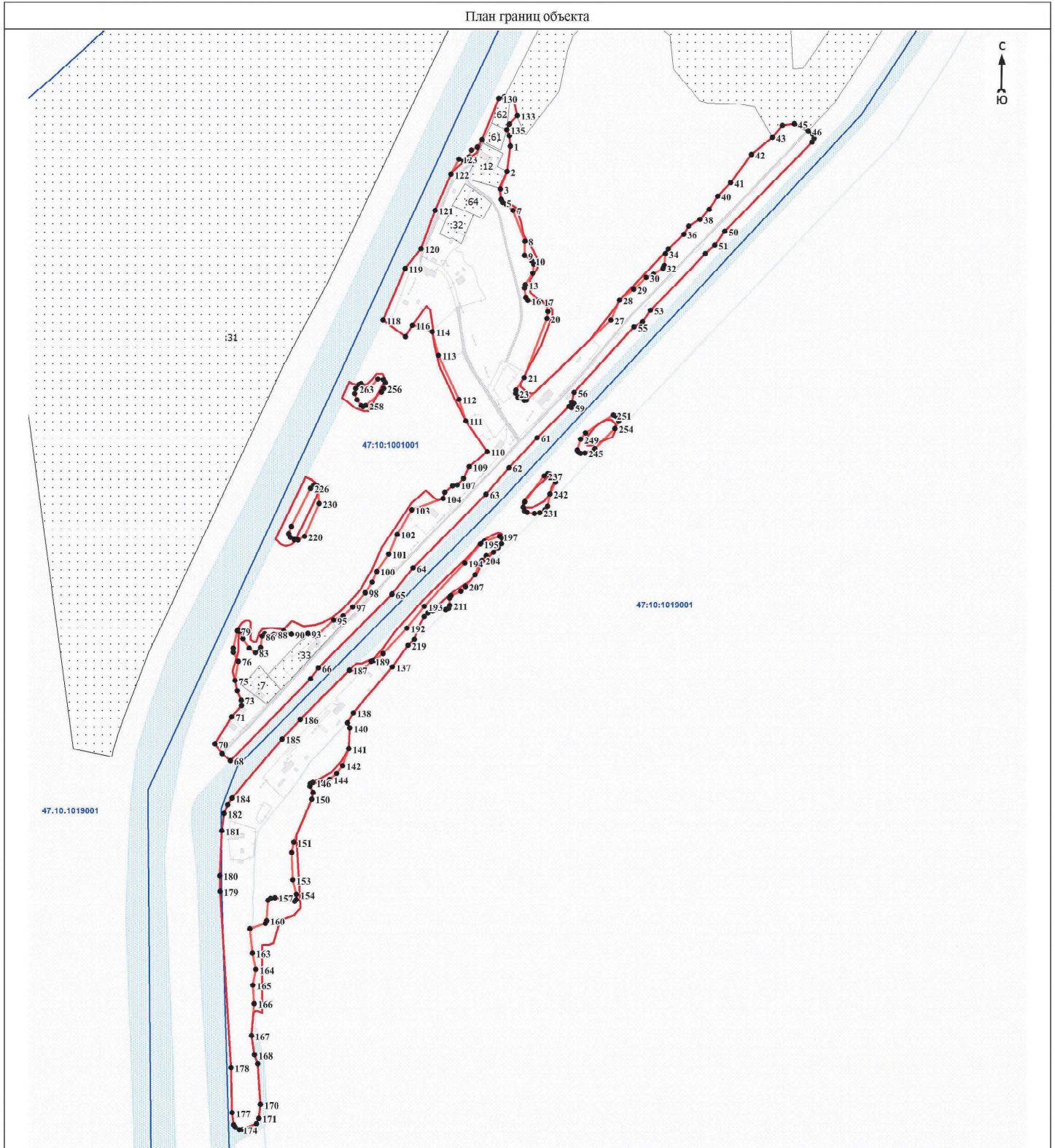
1	2	3	4	5	6	7	8
116	-	-	482426,32	2343847,44	Картометрический метод	1,4	Закрепление отсутствует
117	-	-	482411,35	2343838,70	Картометрический метод	1,4	Закрепление отсутствует
118	-	-	482432,92	2343809,86	Картометрический метод	1,4	Закрепление отсутствует
119	-	-	482499,30	2343838,28	Картометрический метод	1,4	Закрепление отсутствует
120	-	-	482524,53	2343858,68	Картометрический метод	1,4	Закрепление отсутствует
121	-	-	482574,01	2343876,69	Картометрический метод	1,4	Закрепление отсутствует
122	-	-	482620,48	2343897,06	Картометрический метод	1,4	Закрепление отсутствует
123	-	-	482640,21	2343907,45	Картометрический метод	1,4	Закрепление отсутствует
124	-	-	482637,24	2343913,45	Картометрический метод	1,4	Закрепление отсутствует
125	-	-	482638,58	2343916,28	Картометрический метод	1,4	Закрепление отсутствует
126	-	-	482642,63	2343919,98	Картометрический метод	1,4	Закрепление отсутствует
127	-	-	482651,62	2343923,23	Картометрический метод	1,4	Закрепление отсутствует
128	-	-	482655,22	2343930,83	Картометрический метод	1,4	Закрепление отсутствует
129	-	-	482664,69	2343937,13	Картометрический метод	1,4	Закрепление отсутствует
130	-	-	482717,68	2343958,59	Картометрический метод	1,4	Закрепление отсутствует
131	-	-	482719,44	2343965,92	Картометрический метод	1,4	Закрепление отсутствует
132	-	-	482715,24	2343977,72	Картометрический метод	1,4	Закрепление отсутствует
133	-	-	482695,42	2343982,10	Картометрический метод	1,4	Закрепление отсутствует
134	-	-	482684,52	2343972,00	Картометрический метод	1,4	Закрепление отсутствует
135	-	-	482677,50	2343968,76	Картометрический метод	1,4	Закрепление отсутствует
136	-	-	482669,78	2343972,12	Картометрический метод	1,4	Закрепление отсутствует
1	482231,14	2343709,85	482656,35	2343973,30	Картометрический метод	1,4	Закрепление отсутствует
137	482353,77	2343766,35	481987,63	2343821,94	Картометрический метод	1,4	Закрепление отсутствует
138	482351,36	2343770,63	481928,82	2343771,29	Картометрический метод	1,4	Закрепление отсутствует
139	482350,34	2343776,52	481916,28	2343763,94	Картометрический метод	1,4	Закрепление отсутствует
140	482350,34	2343788,91	481909,63	2343766,91	Картометрический метод	1,4	Закрепление отсутствует
141	482356,77	2343795,76	481883,03	2343765,59	Картометрический метод	1,4	Закрепление отсутствует
142	482364,16	2343801,53	481861,10	2343757,55	Картометрический метод	1,4	Закрепление отсутствует
143	482364,16	2343809,34	481851,08	2343749,86	Картометрический метод	1,4	Закрепление отсутствует
144	482356,59	2343812,95	481843,16	2343741,05	Картометрический метод	1,4	Закрепление отсутствует
145	482315,59	2343790,83	481838,44	2343731,52	Картометрический метод	1,4	Закрепление отсутствует
146	482316,26	2343784,88	481839,02	2343719,11	Картометрический метод	1,4	Закрепление отсутствует
147	482319,62	2343774,84	481837,24	2343715,94	Картометрический метод	1,4	Закрепление отсутствует
148	482333,69	2343757,11	481834,22	2343715,36	Картометрический метод	1,4	Закрепление отсутствует
149	-	-	481826,40	2343719,60	Картометрический метод	1,4	Закрепление отсутствует
150	-	-	481818,08	2343717,89	Картометрический метод	1,4	Закрепление отсутствует

1	2	3	4	5	6	7	8
151	-	-	481763,05	2343694,56	Картометрический метод	1,4	Закрепление отсутствует
152	-	-	481749,51	2343692,30	Картометрический метод	1,4	Закрепление отсутствует
153	-	-	481714,42	2343693,52	Картометрический метод	1,4	Закрепление отсутствует
154	-	-	481695,76	2343698,24	Картометрический метод	1,4	Закрепление отсутствует
155	-	-	481689,12	2343698,16	Картометрический метод	1,4	Закрепление отсутствует
156	-	-	481686,93	2343696,07	Картометрический метод	1,4	Закрепление отсутствует
157	-	-	481691,71	2343670,50	Картометрический метод	1,4	Закрепление отсутствует
158	-	-	481690,72	2343664,97	Картометрический метод	1,4	Закрепление отсутствует
159	-	-	481688,51	2343661,80	Картометрический метод	1,4	Закрепление отсутствует
160	-	-	481661,92	2343659,83	Картометрический метод	1,4	Закрепление отсутствует
161	-	-	481658,45	2343658,20	Картометрический метод	1,4	Закрепление отсутствует
162	-	-	481651,68	2343638,61	Картометрический метод	1,4	Закрепление отсутствует
163	-	-	481620,76	2343641,86	Картометрический метод	1,4	Закрепление отсутствует
164	-	-	481599,81	2343646,20	Картометрический метод	1,4	Закрепление отсутствует
165	-	-	481579,21	2343642,47	Картометрический метод	1,4	Закрепление отсутствует
166	-	-	481555,54	2343644,07	Картометрический метод	1,4	Закрепление отсутствует
167	-	-	481514,14	2343640,56	Картометрический метод	1,4	Закрепление отсутствует
168	-	-	481490,16	2343644,51	Картометрический метод	1,4	Закрепление отсутствует
169	-	-	481478,57	2343648,41	Картометрический метод	1,4	Закрепление отсутствует
170	-	-	481426,14	2343652,11	Картометрический метод	1,4	Закрепление отсутствует
171	-	-	481408,52	2343649,86	Картометрический метод	1,4	Закрепление отсутствует
172	-	-	481401,81	2343647,11	Картометрический метод	1,4	Закрепление отсутствует
173	-	-	481394,53	2343628,59	Картометрический метод	1,4	Закрепление отсутствует
174	-	-	481394,28	2343624,95	Картометрический метод	1,4	Закрепление отсутствует
175	-	-	481396,96	2343620,03	Картометрический метод	1,4	Закрепление отсутствует
176	-	-	481400,40	2343617,63	Картометрический метод	1,4	Закрепление отсутствует
177	-	-	481415,52	2343615,77	Картометрический метод	1,4	Закрепление отсутствует
178	-	-	481473,73	2343614,28	Картометрический метод	1,4	Закрепление отсутствует
179	-	-	481699,72	2343600,38	Картометрический метод	1,4	Закрепление отсутствует
180	-	-	481719,78	2343599,99	Картометрический метод	1,4	Закрепление отсутствует
181	-	-	481777,57	2343602,42	Картометрический метод	1,4	Закрепление отсутствует
182	-	-	481799,56	2343605,38	Картометрический метод	1,4	Закрепление отсутствует
183	-	-	481810,95	2343609,93	Картометрический метод	1,4	Закрепление отсутствует
184	-	-	481819,11	2343615,49	Картометрический метод	1,4	Закрепление отсутствует
185	-	-	481895,38	2343679,89	Картометрический метод	1,4	Закрепление отсутствует
186	-	-	481920,38	2343703,07	Картометрический метод	1,4	Закрепление отсутствует

1	2	3	4	5	6	7	8
187	-	-	481983,46	2343766,18	Картометрический метод	1,4	Закрепление отсутствует
188	-	-	481981,20	2343781,48	Картометрический метод	1,4	Закрепление отсутствует
189	-	-	481994,94	2343794,83	Картометрический метод	1,4	Закрепление отсутствует
190	-	-	481996,02	2343798,37	Картометрический метод	1,4	Закрепление отсутствует
191	-	-	482004,75	2343809,98	Картометрический метод	1,4	Закрепление отсутствует
192	-	-	482037,65	2343840,50	Картометрический метод	1,4	Закрепление отсутствует
193	-	-	482065,77	2343863,02	Картометрический метод	1,4	Закрепление отсутствует
194	-	-	482120,93	2343914,84	Картометрический метод	1,4	Закрепление отсутствует
195	-	-	482145,74	2343934,86	Картометрический метод	1,4	Закрепление отсутствует
196	-	-	482148,74	2343939,96	Картометрический метод	1,4	Закрепление отсутствует
197	-	-	482155,23	2343959,16	Картометрический метод	1,4	Закрепление отсутствует
198	-	-	482154,61	2343961,85	Картометрический метод	1,4	Закрепление отсутствует
199	-	-	482152,16	2343963,30	Картометрический метод	1,4	Закрепление отсутствует
200	-	-	482145,77	2343961,78	Картометрический метод	1,4	Закрепление отсутствует
201	-	-	482140,93	2343957,72	Картометрический метод	1,4	Закрепление отсутствует
202	-	-	482134,84	2343951,64	Картометрический метод	1,4	Закрепление отсутствует
203	-	-	482130,19	2343942,53	Картометрический метод	1,4	Закрепление отсутствует
204	-	-	482124,51	2343936,93	Картометрический метод	1,4	Закрепление отсутствует
205	-	-	482119,27	2343933,29	Картометрический метод	1,4	Закрепление отсутствует
206	-	-	482105,63	2343927,84	Картометрический метод	1,4	Закрепление отсутствует
207	-	-	482090,79	2343915,57	Картометрический метод	1,4	Закрепление отсутствует
208	-	-	482085,01	2343909,77	Картометрический метод	1,4	Закрепление отсутствует
209	-	-	482079,37	2343897,13	Картометрический метод	1,4	Закрепление отсутствует
210	-	-	482076,52	2343895,57	Картометрический метод	1,4	Закрепление отсутствует
211	-	-	482067,16	2343895,63	Картометрический метод	1,4	Закрепление отсутствует
212	-	-	482063,55	2343894,22	Картометрический метод	1,4	Закрепление отсутствует
213	-	-	482061,71	2343890,56	Картометрический метод	1,4	Закрепление отсутствует
214	-	-	482059,91	2343873,37	Картометрический метод	1,4	Закрепление отсутствует
215	-	-	482057,37	2343867,68	Картометрический метод	1,4	Закрепление отсутствует
216	-	-	482053,01	2343863,04	Картометрический метод	1,4	Закрепление отсутствует
217	-	-	482038,21	2343854,86	Картометрический метод	1,4	Закрепление отсутствует
218	-	-	482023,41	2343849,99	Картометрический метод	1,4	Закрепление отсутствует
219	-	-	482015,44	2343841,89	Картометрический метод	1,4	Закрепление отсутствует
137	482353,77	2343766,35	481987,63	2343821,94	Картометрический метод	1,4	Закрепление отсутствует
220	482193,00	2343990,03	482155,19	2343708,66	Картометрический метод	1,4	Закрепление отсутствует
221	482200,67	2343990,03	482150,79	2343700,41	Картометрический метод	1,4	Закрепление отсутствует

1	2	3	4	5	6	7	8
222	482216,06	2344004,20	482151,27	2343695,41	Картометрический метод	1,4	Закрепление отсутствует
223	482233,36	2344023,44	482154,18	2343690,58	Картометрический метод	1,4	Закрепление отсутствует
224	482233,36	2344029,63	482158,72	2343688,37	Картометрический метод	1,4	Закрепление отсутствует
225	482231,51	2344031,63	482168,43	2343691,71	Картометрический метод	1,4	Закрепление отсутствует
226	482227,17	2344031,63	482217,30	2343716,45	Картометрический метод	1,4	Закрепление отсутствует
227	482218,06	2344026,46	482221,44	2343720,58	Картометрический метод	1,4	Закрепление отсутствует
228	482209,93	2344023,94	482220,92	2343723,65	Картометрический метод	1,4	Закрепление отсутствует
229	482200,47	2344016,86	482217,68	2343726,22	Картометрический метод	1,4	Закрепление отсутствует
230	482192,53	2344001,52	482197,61	2343727,26	Картометрический метод	1,4	Закрепление отсутствует
220	482193,00	2343990,03	482155,19	2343708,66	Картометрический метод	1,4	Закрепление отсутствует
231	482282,33	2344071,03	482185,80	2344011,06	Картометрический метод	1,4	Закрепление отсутствует
232	482295,42	2344081,50	482185,00	2344004,15	Картометрический метод	1,4	Закрепление отсутствует
233	482301,72	2344089,70	482186,36	2343995,13	Картометрический метод	1,4	Закрепление отсутствует
234	482305,23	2344096,31	482188,50	2343991,71	Картометрический метод	1,4	Закрепление отсутствует
235	482304,78	2344103,30	482193,00	2343990,03	Картометрический метод	1,4	Закрепление отсутствует
236	482299,73	2344108,38	482199,94	2343991,84	Картометрический метод	1,4	Закрепление отсутствует
237	482292,31	2344108,85	482232,87	2344016,64	Картометрический метод	1,4	Закрепление отсутствует
238	482282,52	2344104,32	482235,71	2344021,19	Картометрический метод	1,4	Закрепление отсутствует
239	482275,12	2344084,52	482235,49	2344023,82	Картометрический метод	1,4	Закрепление отсутствует
240	482271,56	2344076,82	482231,11	2344029,12	Картометрический метод	1,4	Закрепление отсутствует
241	482271,81	2344072,58	482224,82	2344031,22	Картометрический метод	1,4	Закрепление отсутствует
242	482276,15	2344070,20	482209,93	2344023,94	Картометрический метод	1,4	Закрепление отсутствует
243	-	-	482194,30	2344021,34	Картометрический метод	1,4	Закрепление отсутствует
244	-	-	482189,44	2344017,98	Картометрический метод	1,4	Закрепление отсутствует
231	482282,33	2344071,03	482185,80	2344011,06	Картометрический метод	1,4	Закрепление отсутствует
245	482645,91	2344283,43	482262,48	2344068,98	Картометрический метод	1,4	Закрепление отсутствует
246	482667,42	2344310,12	482262,11	2344063,38	Картометрический метод	1,4	Закрепление отсутствует
247	482682,65	2344323,06	482263,42	2344060,77	Картометрический метод	1,4	Закрепление отсутствует
248	482684,74	2344338,06	482266,35	2344059,22	Картометрический метод	1,4	Закрепление отсутствует
249	482675,58	2344356,13	482280,08	2344063,35	Картометрический метод	1,4	Закрепление отсутствует
250	482671,53	2344361,77	482288,25	2344069,72	Картометрический метод	1,4	Закрепление отсутствует
251	482666,08	2344363,61	482310,95	2344105,28	Картометрический метод	1,4	Закрепление отсутствует
252	482661,44	2344361,30	482309,83	2344108,54	Картометрический метод	1,4	Закрепление отсутствует
253	482546,80	2344249,10	482302,92	2344112,52	Картометрический метод	1,4	Закрепление отсутствует
254	482528,97	2344236,29	482293,83	2344107,63	Картометрический метод	1,4	Закрепление отсутствует

План границ объекта



Масштаб 1:5000

Используемые условные знаки и обозначения:

	- характерная точка границы объекта
	- уточняемая (изменяемая) часть границы объекта
	- существующая часть границы объекта, сведения о которой содержатся в Едином государственном реестре недвижимости
	- граница кадастрового квартала
	- граница муниципального образования
	- существующие границы земельного участка, имеющиеся в Едином государственном реестре недвижимости, сведения о которых достаточны для определения их местоположения
	- обозначение земельного участка, сведения о котором содержатся в Едином государственном реестре недвижимости
	- номер кадастрового квартала
	- область и номер выносного листа

Подпись _____

Дата « ____ » _____ 20 ____ г.

Место для оттиска печати (при наличии) лица, составившего описание местоположения границ объекта

ОПИСАНИЕ МЕСТОПОЛОЖЕНИЯ ГРАНИЦ
населённого пункта - деревня Юги муниципального образования Потанинское сельское поселение Волховского
муниципального района Ленинградской области

(наименование объекта, местоположение границ которого описано (далее - объект))

Раздел 1

Сведения об объекте		
№ п/п	Характеристики объекта	Описание характеристик
1	2	3
1	Местоположение объекта	Ленинградская область, Волховский муниципальный район, Потанинское сельское поселение, деревня Юги
2	Площадь объекта ± величина погрешности определения площади ($P \pm \Delta P$), м ²	132451 ± 1783
3	Иные характеристики объекта	-

Раздел 2

Сведения о местоположении границ объекта					
1. Система координат -					
2. Сведения о характерных точках границ объекта					
Обозначение характерных точек границ	Координаты, м		Метод определения координат характерной точки	Средняя квадратическая погрешность положения характерной точки (M), м	Описание обозначения точки на местности (при наличии)
	X	Y			
1	2	3	4	5	6
-	-	-	-	-	-
3. Сведения о характерных точках части (частей) границы объекта					
Обозначение характерных точек части границы	Координаты, м		Метод определения координат характерной точки	Средняя квадратическая погрешность положения характерной точки (M), м	Описание обозначения точки на местности (при наличии)
	X	Y			
1	2	3	4	5	6
-	-	-	-	-	-

Раздел 3

Сведения о местоположении измененных (уточненных) границ объекта							
1. Система координат МСК-47 зона 2							
2. Сведения о характерных точках границ объекта							
Обозначение характерных точек границ	Существующие координаты, м		Измененные (уточненные) координаты, м		Метод определения координат характерной точки	Средняя квадратическая погрешность положения характерной точки (M), м	Описание обозначения точки на местности (при наличии)
	X	Y	X	Y			
1	2	3	4	5	6	7	8
1	472491,48	2352595,39	472745,56	2353556,73	Картометрический метод	1,4	Закрепление отсутствует
2	472470,29	2352604,24	472740,20	2353601,07	Картометрический метод	1,4	Закрепление отсутствует
3	472465,46	2352604,24	472741,77	2353642,60	Картометрический метод	1,4	Закрепление отсутствует
4	472454,73	2352584,12	472736,29	2353660,13	Картометрический метод	1,4	Закрепление отсутствует
5	472448,02	2352578,22	472736,11	2353697,17	Картометрический метод	1,4	Закрепление отсутствует
6	472441,58	2352578,76	472722,21	2353696,30	Картометрический метод	1,4	Закрепление отсутствует
7	472438,63	2352602,10	472711,48	2353692,01	Картометрический метод	1,4	Закрепление отсутствует
8	472429,51	2352614,17	472709,34	2353680,48	Картометрический метод	1,4	Закрепление отсутствует

1	2	3	4	5	6	7	8
9	472410,73	2352628,93	472726,51	2353632,18	Картометрический метод	1,4	Закрепление отсутствует
10	472411,76	2352640,82	472731,88	2353561,08	Картометрический метод	1,4	Закрепление отсутствует
11	472412,34	2352647,44	472713,90	2353543,64	Картометрический метод	1,4	Закрепление отсутствует
12	472426,02	2352669,17	472676,07	2353529,96	Картометрический метод	1,4	Закрепление отсутствует
13	472430,59	2352688,89	472652,73	2353503,94	Картометрический метод	1,4	Закрепление отсутствует
14	472272,83	2352740,40	472612,03	2353514,76	Картометрический метод	1,4	Закрепление отсутствует
15	472262,10	2352723,23	472602,12	2353510,62	Картометрический метод	1,4	Закрепление отсутствует
16	472250,83	2352721,62	472592,53	2353510,40	Картометрический метод	1,4	Закрепление отсутствует
17	472234,74	2352727,52	472587,55	2353512,04	Картометрический метод	1,4	Закрепление отсутствует
18	472229,19	2352718,96	472574,47	2353522,14	Картометрический метод	1,4	Закрепление отсутствует
19	472228,83	2352718,40	472571,09	2353526,35	Картометрический метод	1,4	Закрепление отсутствует
20	472232,59	2352702,84	472563,81	2353567,67	Картометрический метод	1,4	Закрепление отсутствует
21	472217,03	2352703,38	472562,13	2353570,54	Картометрический метод	1,4	Закрепление отсутствует
22	472212,74	2352687,28	472557,38	2353572,39	Картометрический метод	1,4	Закрепление отсутствует
23	472205,76	2352687,28	472532,75	2353569,68	Картометрический метод	1,4	Закрепление отсутствует
24	472196,64	2352691,57	472525,04	2353565,94	Картометрический метод	1,4	Закрепление отсутствует
25	472195,57	2352701,77	472523,69	2353544,83	Картометрический метод	1,4	Закрепление отсутствует
26	472181,08	2352708,21	472521,10	2353536,61	Картометрический метод	1,4	Закрепление отсутствует
27	472181,62	2352715,18	472517,56	2353534,30	Картометрический метод	1,4	Закрепление отсутствует
28	472195,57	2352721,08	472498,15	2353530,61	Картометрический метод	1,4	Закрепление отсутствует
29	472197,18	2352736,11	472491,56	2353527,72	Картометрический метод	1,4	Закрепление отсутствует
30	472188,59	2352743,62	472487,76	2353524,09	Картометрический метод	1,4	Закрепление отсутствует
31	472191,81	2352760,79	472472,88	2353500,68	Картометрический метод	1,4	Закрепление отсутствует
32	472169,27	2352767,77	472460,44	2353499,67	Картометрический метод	1,4	Закрепление отсутствует
33	472169,81	2352744,16	472454,53	2353492,44	Картометрический метод	1,4	Закрепление отсутствует
34	472147,27	2352720,01	472425,15	2353508,09	Картометрический метод	1,4	Закрепление отсутствует
35	472151,03	2352700,16	472409,77	2353513,95	Картометрический метод	1,4	Закрепление отсутствует
36	472147,27	2352690,50	472389,21	2353515,84	Картометрический метод	1,4	Закрепление отсутствует
37	472140,30	2352690,50	472369,15	2353515,23	Картометрический метод	1,4	Закрепление отсутствует
38	472122,86	2352714,51	472345,49	2353511,52	Картометрический метод	1,4	Закрепление отсутствует
39	472103,01	2352722,29	472339,51	2353505,71	Картометрический метод	1,4	Закрепление отсутствует
40	472102,20	2352716,66	472322,49	2353500,34	Картометрический метод	1,4	Закрепление отсутствует
41	472108,64	2352672,92	472332,71	2353486,75	Картометрический метод	1,4	Закрепление отсутствует
42	472111,59	2352662,46	472406,48	2353425,26	Картометрический метод	1,4	Закрепление отсутствует
43	472123,93	2352648,24	472433,99	2353395,27	Картометрический метод	1,4	Закрепление отсутствует
44	472127,69	2352623,56	472405,98	2353340,71	Картометрический метод	1,4	Закрепление отсутствует

1	2	3	4	5	6	7	8
45	472137,89	2352612,02	472405,84	2353334,28	Картометрический метод	1,4	Закрепление отсутствует
46	472137,89	2352591,63	472406,51	2353301,57	Картометрический метод	1,4	Закрепление отсутствует
47	472149,15	2352581,70	472406,40	2353295,58	Картометрический метод	1,4	Закрепление отсутствует
48	472152,37	2352573,92	472412,23	2353291,95	Картометрический метод	1,4	Закрепление отсутствует
49	472148,89	2352561,72	472420,93	2353290,17	Картометрический метод	1,4	Закрепление отсутствует
50	472138,96	2352553,13	472481,87	2353285,46	Картометрический метод	1,4	Закрепление отсутствует
51	472136,81	2352549,11	472499,14	2353281,88	Картометрический метод	1,4	Закрепление отсутствует
52	472144,06	2352542,13	472501,74	2353281,24	Картометрический метод	1,4	Закрепление отсутствует
53	472158,81	2352545,62	472530,08	2353275,79	Картометрический метод	1,4	Закрепление отсутствует
54	472176,79	2352561,99	472557,70	2353276,92	Картометрический метод	1,4	Закрепление отсутствует
55	472182,96	2352573,52	472568,00	2353275,89	Картометрический метод	1,4	Закрепление отсутствует
56	472178,67	2352580,23	472589,99	2353268,89	Картометрический метод	1,4	Закрепление отсутствует
57	472168,47	2352587,21	472619,07	2353262,03	Картометрический метод	1,4	Закрепление отсутствует
58	472171,42	2352598,21	472634,67	2353256,40	Картометрический метод	1,4	Закрепление отсутствует
59	472171,96	2352614,57	472701,82	2353249,61	Картометрический метод	1,4	Закрепление отсутствует
60	472180,27	2352621,82	472709,33	2353279,66	Картометрический метод	1,4	Закрепление отсутствует
61	472208,71	2352621,28	472728,92	2353294,95	Картометрический метод	1,4	Закрепление отсутствует
62	472208,71	2352635,23	472734,55	2353312,12	Картометрический метод	1,4	Закрепление отсутствует
63	472219,18	2352635,50	472724,89	2353330,09	Картометрический метод	1,4	Закрепление отсутствует
64	472229,37	2352618,33	472703,16	2353347,26	Картометрический метод	1,4	Закрепление отсутствует
65	472246,27	2352609,21	472715,24	2353368,73	Картометрический метод	1,4	Закрепление отсутствует
66	472259,42	2352583,72	472723,28	2353390,46	Картометрический метод	1,4	Закрепление отсутствует
67	472254,86	2352555,28	472719,26	2353400,38	Картометрический метод	1,4	Закрепление отсутствует
68	472244,93	2352541,33	472695,38	2353416,48	Картометрический метод	1,4	Закрепление отсутствует
69	472236,61	2352539,18	472687,87	2353429,90	Картометрический метод	1,4	Закрепление отсутствует
70	472226,96	2352560,11	472679,78	2353455,50	Картометрический метод	1,4	Закрепление отсутствует
71	472220,79	2352561,72	472685,36	2353509,69	Картометрический метод	1,4	Закрепление отсутствует
72	472211,66	2352552,33	472695,52	2353520,73	Картометрический метод	1,4	Закрепление отсутствует
73	472212,47	2352541,33	472715,62	2353523,99	Картометрический метод	1,4	Закрепление отсутствует
74	472230,98	2352519,60	472727,33	2353530,88	Картометрический метод	1,4	Закрепление отсутствует
75	472230,98	2352502,16	472739,44	2353541,67	Картометрический метод	1,4	Закрепление отсутствует
1	472491,48	2352595,39	472745,56	2353556,73	Картометрический метод	1,4	Закрепление отсутствует
76	472102,77	2352882,94	472411,47	2352689,66	Картометрический метод	1,4	Закрепление отсутствует
77	472115,66	2352889,81	472253,92	2352740,76	Картометрический метод	1,4	Закрепление отсутствует
78	472123,33	2352896,78	472243,19	2352723,59	Картометрический метод	1,4	Закрепление отсутствует
79	472127,20	2352905,79	472231,92	2352721,98	Картометрический метод	1,4	Закрепление отсутствует

1	2	3	4	5	6	7	8
80	472128,05	2352918,92	472215,83	2352727,88	Картометрический метод	1,4	Закрепление отсутствует
81	472141,18	2352936,05	472209,92	2352718,76	Картометрический метод	1,4	Закрепление отсутствует
82	472165,26	2352950,80	472213,68	2352703,20	Картометрический метод	1,4	Закрепление отсутствует
83	472185,34	2352976,40	472198,12	2352703,74	Картометрический метод	1,4	Закрепление отсутствует
84	472198,37	2352987,91	472193,83	2352687,64	Картометрический метод	1,4	Закрепление отсутствует
85	472209,13	2352992,96	472186,85	2352687,64	Картометрический метод	1,4	Закрепление отсутствует
86	472232,72	2352992,67	472177,73	2352691,93	Картометрический метод	1,4	Закрепление отсутствует
87	472244,05	2352995,81	472176,66	2352702,13	Картометрический метод	1,4	Закрепление отсутствует
88	472252,24	2353006,64	472162,17	2352708,57	Картометрический метод	1,4	Закрепление отсутствует
89	472252,44	2353014,51	472162,71	2352715,54	Картометрический метод	1,4	Закрепление отсутствует
90	472248,25	2353022,16	472176,66	2352721,44	Картометрический метод	1,4	Закрепление отсутствует
91	472234,12	2353031,66	472178,27	2352736,47	Картометрический метод	1,4	Закрепление отсутствует
92	472212,52	2353035,11	472169,68	2352743,98	Картометрический метод	1,4	Закрепление отсутствует
93	472201,33	2353033,89	472172,90	2352761,15	Картометрический метод	1,4	Закрепление отсутствует
94	472180,45	2353023,92	472157,68	2352766,60	Картометрический метод	1,4	Закрепление отсутствует
95	472163,80	2353019,17	472157,65	2352748,18	Картометрический метод	1,4	Закрепление отсутствует
96	472138,97	2353002,66	472140,89	2352733,69	Картометрический метод	1,4	Закрепление отсутствует
97	472123,95	2352985,71	472137,99	2352714,65	Картометрический метод	1,4	Закрепление отсутствует
98	472109,17	2352959,86	472137,16	2352702,85	Картометрический метод	1,4	Закрепление отсутствует
99	472088,42	2352928,02	472130,75	2352699,97	Картометрический метод	1,4	Закрепление отсутствует
100	472081,43	2352912,11	472124,13	2352703,68	Картометрический метод	1,4	Закрепление отсутствует
101	472081,87	2352902,75	472110,25	2352727,07	Картометрический метод	1,4	Закрепление отсутствует
102	472087,52	2352891,00	472107,71	2352730,89	Картометрический метод	1,4	Закрепление отсутствует
103	472095,11	2352883,42	472106,69	2352731,41	Картометрический метод	1,4	Закрепление отсутствует
104	-	-	472096,39	2352731,41	Картометрический метод	1,4	Закрепление отсутствует
105	-	-	472091,22	2352721,89	Картометрический метод	1,4	Закрепление отсутствует
106	-	-	472094,95	2352715,27	Картометрический метод	1,4	Закрепление отсутствует
107	-	-	472095,57	2352699,34	Картометрический метод	1,4	Закрепление отсутствует
108	-	-	472097,02	2352689,81	Картометрический метод	1,4	Закрепление отсутствует
109	-	-	472099,91	2352677,40	Картометрический метод	1,4	Закрепление отсутствует
110	-	-	472108,81	2352660,63	Картометрический метод	1,4	Закрепление отсутствует
111	-	-	472114,62	2352651,12	Картометрический метод	1,4	Закрепление отсутствует
112	-	-	472121,23	2352640,98	Картометрический метод	1,4	Закрепление отсутствует
113	-	-	472126,19	2352632,08	Картометрический метод	1,4	Закрепление отсутствует
114	-	-	472124,14	2352619,65	Картометрический метод	1,4	Закрепление отсутствует
115	-	-	472132,82	2352607,24	Картометрический метод	1,4	Закрепление отсутствует

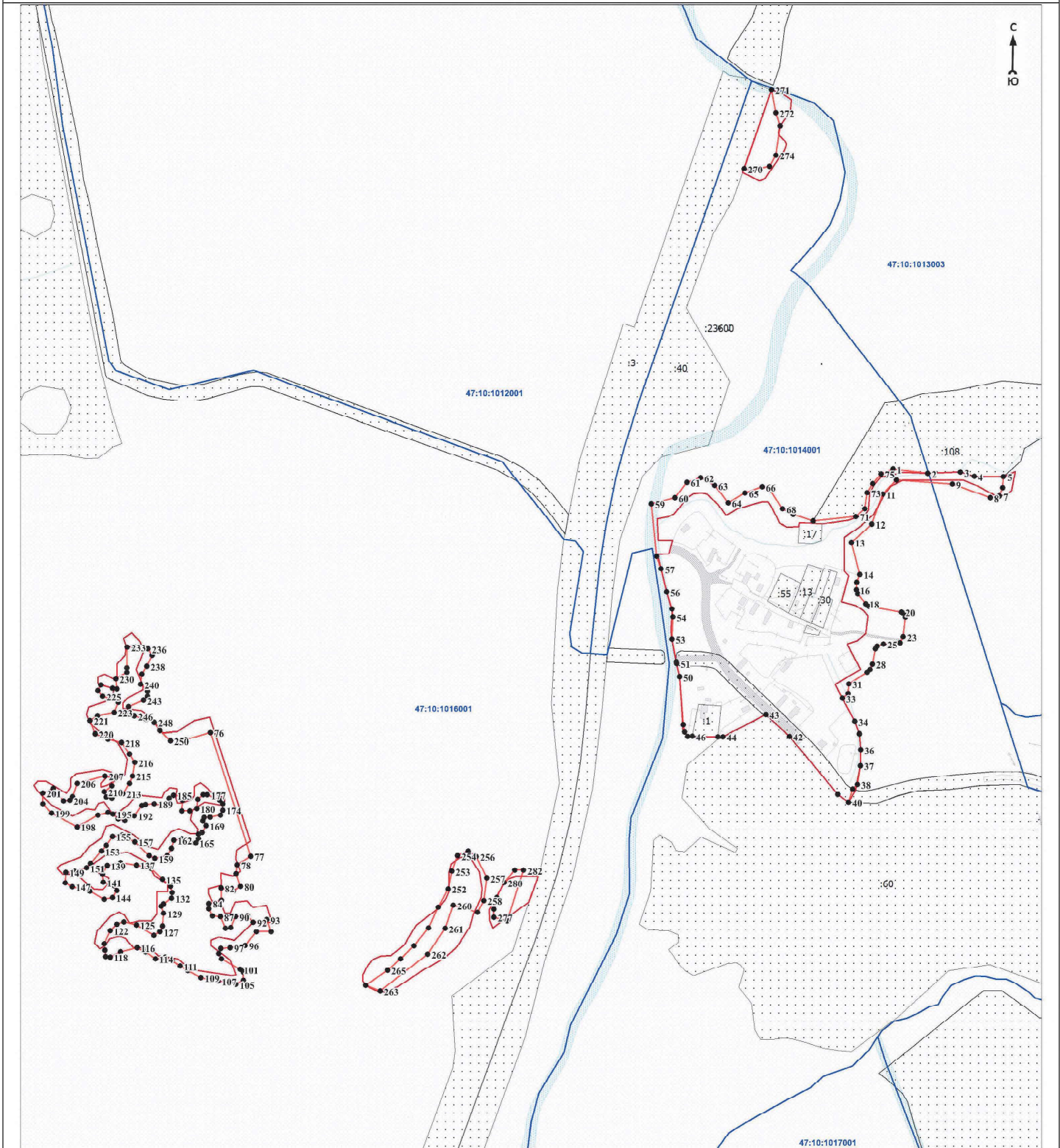
1	2	3	4	5	6	7	8
116	-	-	472137,99	2352596,28	Картометрический метод	1,4	Закрепление отсутствует
117	-	-	472132,82	2352575,17	Картометрический метод	1,4	Закрепление отсутствует
118	-	-	472126,19	2352562,13	Картометрический метод	1,4	Закрепление отсутствует
119	-	-	472127,02	2352556,13	Картометрический метод	1,4	Закрепление отсутствует
120	-	-	472135,09	2352555,51	Картометрический метод	1,4	Закрепление отсутствует
121	-	-	472142,96	2352554,68	Картометрический метод	1,4	Закрепление отсутствует
122	-	-	472159,09	2352562,13	Картометрический метод	1,4	Закрепление отсутствует
123	-	-	472167,18	2352570,82	Картометрический метод	1,4	Закрепление отсутствует
124	-	-	472170,07	2352579,52	Картометрический метод	1,4	Закрепление отсутствует
125	-	-	472166,34	2352595,66	Картометрический метод	1,4	Закрепление отсутствует
126	-	-	472153,30	2352617,60	Картометрический метод	1,4	Закрепление отсутствует
127	-	-	472157,65	2352625,46	Картометрический метод	1,4	Закрепление отсутствует
128	-	-	472164,90	2352628,56	Картометрический метод	1,4	Закрепление отсутствует
129	-	-	472181,03	2352630,01	Картометрический метод	1,4	Закрепление отсутствует
130	-	-	472190,54	2352627,11	Картометрический метод	1,4	Закрепление отсутствует
131	-	-	472193,45	2352630,00	Картометрический метод	1,4	Закрепление отсутствует
132	-	-	472200,69	2352640,15	Картометрический метод	1,4	Закрепление отсутствует
133	-	-	472207,94	2352640,98	Картометрический метод	1,4	Закрепление отсутствует
134	-	-	472216,01	2352638,70	Картометрический метод	1,4	Закрепление отсутствует
135	-	-	472224,91	2352628,55	Картометрический метод	1,4	Закрепление отсутствует
136	-	-	472238,77	2352613,87	Картометрический метод	1,4	Закрепление отсутствует
137	-	-	472243,11	2352595,66	Картометрический метод	1,4	Закрепление отсутствует
138	-	-	472246,00	2352575,17	Картометрический метод	1,4	Закрепление отсутствует
139	-	-	472242,29	2352558,41	Картометрический метод	1,4	Закрепление отсутствует
140	-	-	472231,32	2352552,61	Картометрический метод	1,4	Закрепление отсутствует
141	-	-	472221,19	2352553,24	Картометрический метод	1,4	Закрепление отсутствует
142	-	-	472216,84	2352567,10	Картометрический метод	1,4	Закрепление отсутствует
143	-	-	472210,22	2352570,83	Картометрический метод	1,4	Закрепление отсутствует
144	-	-	472201,51	2352565,02	Картометрический метод	1,4	Закрепление отсутствует
145	-	-	472199,25	2352554,68	Картометрический метод	1,4	Закрепление отсутствует
146	-	-	472209,39	2352536,47	Картометрический метод	1,4	Закрепление отсутствует
147	-	-	472215,39	2352513,92	Картометрический метод	1,4	Закрепление отсутствует
148	-	-	472220,35	2352505,01	Картометрический метод	1,4	Закрепление отсутствует
149	-	-	472233,60	2352505,85	Картометрический метод	1,4	Закрепление отсутствует
150	-	-	472235,05	2352516,81	Картометрический метод	1,4	Закрепление отсутствует
151	-	-	472239,39	2352532,13	Картометрический метод	1,4	Закрепление отсутствует

1	2	3	4	5	6	7	8
152	-	-	472245,18	2352537,30	Картометрический метод	1,4	Закрепление отсутствует
153	-	-	472260,51	2352551,17	Картометрический метод	1,4	Закрепление отсутствует
154	-	-	472267,96	2352556,96	Картометрический метод	1,4	Закрепление отсутствует
155	-	-	472278,92	2352565,03	Картометрический метод	1,4	Закрепление отсутствует
156	-	-	472280,37	2352577,45	Картометрический метод	1,4	Закрепление отсутствует
157	-	-	472272,31	2352593,39	Картометрический метод	1,4	Закрепление отсутствует
158	-	-	472254,72	2352611,59	Картометрический метод	1,4	Закрепление отсутствует
159	-	-	472251,18	2352619,04	Картометрический метод	1,4	Закрепление отсутствует
160	-	-	472254,71	2352634,36	Картометрический метод	1,4	Закрепление отсутствует
161	-	-	472264,23	2352640,15	Картометрический метод	1,4	Закрепление отсутствует
162	-	-	472274,37	2352643,05	Картометрический метод	1,4	Закрепление отсутствует
163	-	-	472275,81	2352653,40	Картометрический метод	1,4	Закрепление отсутствует
164	-	-	472270,85	2352664,16	Картометрический метод	1,4	Закрепление отсутствует
165	-	-	472270,85	2352670,79	Картометрический метод	1,4	Закрепление отсутствует
166	-	-	472275,82	2352674,50	Картометрический метод	1,4	Закрепление отсутствует
167	-	-	472281,82	2352674,50	Картометрический метод	1,4	Закрепление отсутствует
168	-	-	472283,89	2352678,85	Картометрический метод	1,4	Закрепление отсутствует
169	-	-	472292,77	2352684,02	Картометрический метод	1,4	Закрепление отсутствует
170	-	-	472298,57	2352679,68	Картометрический метод	1,4	Закрепление отсутствует
171	-	-	472302,93	2352681,75	Картометрический метод	1,4	Закрепление отсутствует
172	-	-	472303,56	2352688,99	Картометрический метод	1,4	Закрепление отсутствует
173	-	-	472305,82	2352702,24	Картометрический метод	1,4	Закрепление отсутствует
174	-	-	472312,44	2352705,13	Картометрический метод	1,4	Закрепление отсутствует
175	-	-	472320,51	2352705,13	Картометрический метод	1,4	Закрепление отсутствует
176	-	-	472324,86	2352701,42	Картометрический метод	1,4	Закрепление отсутствует
177	-	-	472332,09	2352685,46	Картометрический метод	1,4	Закрепление отсутствует
178	-	-	472332,10	2352680,30	Картометрический метод	1,4	Закрепление отсутствует
179	-	-	472326,31	2352673,68	Картометрический метод	1,4	Закрепление отсутствует
180	-	-	472314,52	2352672,23	Картометрический метод	1,4	Закрепление отсутствует
181	-	-	472311,62	2352663,55	Картометрический метод	1,4	Закрепление отсутствует
182	-	-	472311,62	2352653,40	Картометрический метод	1,4	Закрепление отсутствует
183	-	-	472324,86	2352654,02	Картометрический метод	1,4	Закрепление отсутствует
184	-	-	472330,65	2352651,95	Картометрический метод	1,4	Закрепление отсутствует
185	-	-	472331,48	2352642,43	Картометрический метод	1,4	Закрепление отсутствует
186	-	-	472327,76	2352637,26	Картометрический метод	1,4	Закрепление отсутствует
187	-	-	472318,24	2352634,98	Картометрический метод	1,4	Закрепление отсутствует

1	2	3	4	5	6	7	8
188	-	-	472318,24	2352627,74	Картометрический метод	1,4	Закрепление отсутствует
189	-	-	472320,51	2352618,22	Картометрический метод	1,4	Закрепление отсутствует
190	-	-	472319,69	2352607,25	Картометрический метод	1,4	Закрепление отсутствует
191	-	-	472318,24	2352602,28	Картометрический метод	1,4	Закрепление отсутствует
192	-	-	472305,21	2352592,76	Картометрический метод	1,4	Закрепление отсутствует
193	-	-	472299,20	2352580,97	Картометрический метод	1,4	Закрепление отсутствует
194	-	-	472301,48	2352572,28	Картометрический метод	1,4	Закрепление отсутствует
195	-	-	472307,28	2352565,65	Картометрический метод	1,4	Закрепление отсутствует
196	-	-	472309,56	2352559,03	Картометрический метод	1,4	Закрепление отсутствует
197	-	-	472305,82	2352546,60	Картометрический метод	1,4	Закрепление отсутствует
198	-	-	472291,33	2352520,33	Картометрический метод	1,4	Закрепление отсутствует
199	-	-	472308,72	2352487,63	Картометрический метод	1,4	Закрепление отсутствует
200	-	-	472320,52	2352476,68	Картометрический метод	1,4	Закрепление отсутствует
201	-	-	472334,38	2352476,68	Картометрический метод	1,4	Закрепление отсутствует
202	-	-	472340,17	2352489,70	Картометрический метод	1,4	Закрепление отсутствует
203	-	-	472324,03	2352502,95	Картометрический метод	1,4	Закрепление отсутствует
204	-	-	472324,86	2352511,03	Картометрический метод	1,4	Закрепление отсутствует
205	-	-	472329,82	2352514,54	Картометрический метод	1,4	Закрепление отсутствует
206	-	-	472346,79	2352520,33	Картометрический метод	1,4	Закрепление отсутствует
207	-	-	472356,11	2352555,51	Картометрический метод	1,4	Закрепление отсутствует
208	-	-	472352,59	2352567,93	Картометрический метод	1,4	Закрепление отсутствует
209	-	-	472343,68	2352564,20	Картометрический метод	1,4	Закрепление отсутствует
210	-	-	472335,82	2352554,68	Картометрический метод	1,4	Закрепление отсутствует
211	-	-	472329,21	2352556,96	Картометрический метод	1,4	Закрепление отсутствует
212	-	-	472327,76	2352564,20	Картометрический метод	1,4	Закрепление отсутствует
213	-	-	472333,55	2352578,08	Картометрический метод	1,4	Закрепление отсутствует
214	-	-	472346,79	2352586,76	Картометрический метод	1,4	Закрепление отсутствует
215	-	-	472356,11	2352590,49	Картометрический метод	1,4	Закрепление отсутствует
216	-	-	472373,08	2352593,39	Картометрический метод	1,4	Закрепление отсутствует
217	-	-	472383,84	2352586,75	Картометрический метод	1,4	Закрепление отсутствует
218	-	-	472398,54	2352576,62	Картометрический метод	1,4	Закрепление отсутствует
219	-	-	472402,88	2352559,03	Картометрический метод	1,4	Закрепление отсутствует
220	-	-	472409,50	2352543,10	Картометрический метод	1,4	Закрепление отсутствует
221	-	-	472426,26	2352536,47	Картометрический метод	1,4	Закрепление отсутствует
222	-	-	472432,06	2352545,99	Картометрический метод	1,4	Закрепление отсутствует
223	-	-	472436,40	2352567,10	Картометрический метод	1,4	Закрепление отсутствует

1	2	3	4	5	6	7	8
224	-	-	472449,66	2352572,27	Картометрический метод	1,4	Закрепление отсутствует
225	-	-	472456,89	2352552,61	Картометрический метод	1,4	Закрепление отсутствует
226	-	-	472464,34	2352546,61	Картометрический метод	1,4	Закрепление отсутствует
227	-	-	472471,58	2352550,34	Картометрический метод	1,4	Закрепление отсутствует
228	-	-	472467,24	2352565,03	Картометрический метод	1,4	Закрепление отсутствует
229	-	-	472466,41	2352570,82	Картометрический метод	1,4	Закрепление отсутствует
230	-	-	472479,65	2352569,38	Картометрический метод	1,4	Закрепление отсутствует
231	-	-	472487,52	2352583,24	Картометрический метод	1,4	Закрепление отсутствует
232	-	-	472493,52	2352583,24	Картометрический метод	1,4	Закрепление отсутствует
233	-	-	472519,80	2352583,86	Картометрический метод	1,4	Закрепление отсутствует
234	-	-	472520,42	2352592,76	Картометрический метод	1,4	Закрепление отсутствует
235	-	-	472520,42	2352601,45	Картометрический метод	1,4	Закрепление отсутствует
236	-	-	472517,53	2352610,15	Картометрический метод	1,4	Закрепление отсутствует
237	-	-	472509,46	2352615,32	Картометрический метод	1,4	Закрепление отсутствует
238	-	-	472495,59	2352608,70	Картометрический метод	1,4	Закрепление отсутствует
239	-	-	472485,44	2352602,28	Картометрический метод	1,4	Закрепление отсутствует
240	-	-	472472,19	2352600,83	Картометрический метод	1,4	Закрепление отсутствует
241	-	-	472463,51	2352609,52	Картометрический метод	1,4	Закрепление отсутствует
242	-	-	472456,90	2352609,52	Картометрический метод	1,4	Закрепление отсутствует
243	-	-	472451,93	2352604,35	Картометрический метод	1,4	Закрепление отсутствует
244	-	-	472443,85	2352585,31	Картометрический метод	1,4	Закрепление отсутствует
245	-	-	472434,95	2352581,79	Картометрический метод	1,4	Закрепление отсутствует
246	-	-	472432,06	2352592,76	Картометрический метод	1,4	Закрепление отсутствует
247	-	-	472427,70	2352608,08	Картометрический метод	1,4	Закрепление отсутствует
248	-	-	472424,19	2352618,22	Картометрический метод	1,4	Закрепление отсутствует
249	-	-	472413,85	2352625,46	Картометрический метод	1,4	Закрепление отсутствует
250	-	-	472400,81	2352638,71	Картометрический метод	1,4	Закрепление отсутствует
251	-	-	472402,27	2352658,36	Картометрический метод	1,4	Закрепление отсутствует
76	472102,77	2352882,94	472411,47	2352689,66	Картометрический метод	1,4	Закрепление отсутствует
252	472185,39	2353043,70	472212,59	2352991,66	Картометрический метод	1,4	Закрепление отсутствует
253	472218,33	2353062,12	472235,27	2352996,34	Картометрический метод	1,4	Закрепление отсутствует
254	472225,92	2353069,56	472254,59	2353003,86	Картометрический метод	1,4	Закрепление отсутствует
255	472229,04	2353078,48	472260,49	2353017,27	Картометрический метод	1,4	Закрепление отсутствует
256	472228,58	2353105,51	472253,51	2353027,47	Картометрический метод	1,4	Закрепление отсутствует
257	472195,59	2353094,45	472226,68	2353040,88	Картометрический метод	1,4	Закрепление отсутствует
258	472162,53	2353048,72	472197,71	2353037,12	Картометрический метод	1,4	Закрепление отсутствует

План границ объекта



Масштаб 1:5000

Используемые условные знаки и обозначения:

- 1 - характеристическая точка границы объекта
- уточняемая (изменяемая) часть границы объекта
- существующая часть границы объекта, сведения о которой содержатся в Едином государственном реестре недвижимости
- граница кадастрового квартала
- граница муниципального образования
- существующие границы земельного участка, имеющиеся в Едином государственном реестре недвижимости, сведения о которых достаточны для определения их местоположения
- :30 - обозначение земельного участка, сведения о котором содержатся в Едином государственном реестре недвижимости
- 47:10:0000000 - номер кадастрового квартала
- 1 - область и номер выносного листа

Подпись _____

Дата « » 20 г.

Место для оттиска печати (при наличии) лица, составившего описание местоположения границ объекта

ОПИСАНИЕ МЕСТОПОЛОЖЕНИЯ ГРАНИЦ

населённого пункта - поселок при железнодорожной станции Юги муниципального образования Потанинское
сельское поселение Волховского муниципального района Ленинградской области

(наименование объекта, местоположение границ которого описано (далее - объект))

Раздел 1

Сведения об объекте		
№ п/п	Характеристики объекта	Описание характеристик
1	2	3
1	Местоположение объекта	Ленинградская область, Волховский муниципальный район, Потанинское сельское поселение, поселок при железнодорожной станции Юги
2	Площадь объекта ± величина погрешности определения площади ($P \pm \Delta P$), м ²	167500 ± 2005
3	Иные характеристики объекта	-

Раздел 2

Сведения о местоположении границ объекта					
1. Система координат -					
2. Сведения о характерных точках границ объекта					
Обозначение характерных точек границ	Координаты, м		Метод определения координат характерной точки	Средняя квадратическая погрешность положения характерной точки (M), м	Описание обозначения точки на местности (при наличии)
	X	Y			
1	2	3	4	5	6
-	-	-	-	-	-
3. Сведения о характерных точках части (частей) границы объекта					
Обозначение характерных точек части границы	Координаты, м		Метод определения координат характерной точки	Средняя квадратическая погрешность положения характерной точки (M), м	Описание обозначения точки на местности (при наличии)
	X	Y			
1	2	3	4	5	6
-	-	-	-	-	-

Раздел 3

Сведения о местоположении измененных (уточненных) границ объекта							
1. Система координат МСК-47 зона 2							
2. Сведения о характерных точках границ объекта							
Обозначение характерных точек границ	Существующие координаты, м		Измененные (уточненные) координаты, м		Метод определения координат характерной точки	Средняя квадратическая погрешность положения характерной точки (M), м	Описание обозначения точки на местности (при наличии)
	X	Y	X	Y			
1	2	3	4	5	6	7	8
1	471237,80	2352686,34	471804,58	2352855,97	Аналитический метод	0,1	Закрепление отсутствует
2	-	-	471801,97	2352857,30	Аналитический метод	0,1	Закрепление отсутствует
3	-	-	471788,84	2352852,60	Картометрический метод	1,4	Закрепление отсутствует
4	-	-	471781,98	2352873,81	Картометрический метод	1,4	Закрепление отсутствует
5	-	-	471656,72	2352832,30	Аналитический метод	0,3	Закрепление отсутствует
6	-	-	471637,37	2352824,56	Аналитический метод	0,3	Закрепление отсутствует
7	-	-	471634,98	2352823,67	Аналитический метод	0,3	Закрепление отсутствует
8	-	-	471625,15	2352819,97	Аналитический метод	0,3	Закрепление

Сведения о местоположении измененных (уточненных) границ объекта							
1. Система координат МСК-47 зона 2							
2. Сведения о характерных точках границ объекта							
Обозначение характерных точек границ	Существующие координаты, м		Измененные (уточненные) координаты, м		Метод определения координат характерной точки	Средняя квадратическая погрешность положения характерной точки (M _t), м	Описание обозначения точки на местности (при наличии)
	X	Y	X	Y			
							отсутствует
9	-	-	471611,07	2352814,64	Аналитический метод	1,5	Закрепление отсутствует
10	-	-	471485,83	2352772,18	Аналитический метод	0,3	Закрепление отсутствует
11	-	-	471443,83	2352757,03	Аналитический метод	0,3	Закрепление отсутствует
12	-	-	471391,83	2352737,27	Картометрический метод	1,4	Закрепление отсутствует
13	-	-	471240,27	2352686,65	Картометрический метод	1,4	Закрепление отсутствует
14	471097,41	2352652,03	471097,41	2352652,03	Аналитический метод	0,3	Закрепление отсутствует
15	471071,40	2352641,07	471071,40	2352641,07	Аналитический метод	0,3	Закрепление отсутствует
16	471026,10	2352623,31	471051,97	2352628,66	Картометрический метод	1,4	Закрепление отсутствует
17	471021,08	2352618,17	471050,11	2352598,35	Картометрический метод	1,4	Закрепление отсутствует
18	471021,72	2352610,59	471040,47	2352579,40	Картометрический метод	1,4	Закрепление отсутствует
19	471030,17	2352587,74	471037,05	2352576,84	Картометрический метод	1,4	Закрепление отсутствует
20	471256,30	2352619,04	471256,30	2352619,04	Картометрический метод	1,4	Закрепление отсутствует
21	471265,53	2352613,97	471265,77	2352614,96	Картометрический метод	1,4	Закрепление отсутствует
22	471279,56	2352602,09	471295,25	2352576,88	Картометрический метод	1,4	Закрепление отсутствует
23	471293,47	2352594,24	471299,17	2352573,34	Картометрический метод	1,4	Закрепление отсутствует
24	471308,80	2352589,37	471305,23	2352570,67	Картометрический метод	1,4	Закрепление отсутствует
25	471313,20	2352589,25	471310,54	2352572,72	Картометрический метод	1,4	Закрепление отсутствует
26	471317,12	2352593,29	471313,35	2352576,47	Картометрический метод	1,4	Закрепление отсутствует
27	471318,07	2352598,40	471314,55	2352581,17	Картометрический метод	1,4	Закрепление отсутствует
28	471315,70	2352626,58	471313,54	2352610,20	Картометрический метод	1,4	Закрепление отсутствует
29	471310,62	2352639,85	471327,15	2352626,00	Картометрический метод	1,4	Закрепление отсутствует
30	471328,53	2352646,56	471352,64	2352633,39	Картометрический метод	1,4	Закрепление отсутствует
31	471331,52	2352648,05	471412,11	2352661,05	Картометрический метод	1,4	Закрепление отсутствует
32	471337,48	2352639,28	471414,58	2352640,75	Картометрический метод	1,4	Закрепление отсутствует
33	471345,03	2352639,96	471408,49	2352635,05	Аналитический метод	0,1	Закрепление отсутствует
34	471356,42	2352606,22	471412,94	2352618,54	Картометрический метод	1,4	Закрепление отсутствует
35	471356,96	2352600,18	471429,98	2352613,00	Картометрический метод	1,4	Закрепление отсутствует
36	471361,39	2352588,89	471452,59	2352625,52	Картометрический метод	1,4	Закрепление отсутствует
37	471368,30	2352580,61	471467,15	2352639,28	Картометрический метод	1,4	Закрепление отсутствует
38	471394,11	2352584,11	471485,48	2352643,82	Картометрический метод	1,4	Закрепление отсутствует
39	471399,47	2352589,85	471518,57	2352632,78	Картометрический	1,4	Закрепление

Сведения о местоположении измененных (уточненных) границ объекта							
1. Система координат МСК-47 зона 2							
2. Сведения о характерных точках границ объекта							
Обозначение характерных точек границ	Существующие координаты, м		Измененные (уточненные) координаты, м		Метод определения координат характерной точки	Средняя квадратическая погрешность положения характерной точки (Mf), м	Описание обозначения точки на местности (при наличии)
	X	Y	X	Y			
					метод		отсутствует
40	471402,82	2352594,42	471540,22	2352647,35	Картометрический метод	1,4	Закрепление отсутствует
41	471423,59	2352609,02	471548,21	2352679,50	Картометрический метод	1,4	Закрепление отсутствует
42	471453,87	2352624,09	471567,76	2352691,10	Картометрический метод	1,4	Закрепление отсутствует
43	471461,63	2352629,57	471583,79	2352685,58	Картометрический метод	1,4	Закрепление отсутствует
44	471470,69	2352633,29	471578,03	2352660,44	Картометрический метод	1,4	Закрепление отсутствует
45	471479,82	2352635,04	471581,53	2352641,12	Картометрический метод	1,4	Закрепление отсутствует
46	471532,17	2352674,34	471586,10	2352623,80	Картометрический метод	1,4	Закрепление отсутствует
47	471562,34	2352685,19	471602,31	2352624,35	Картометрический метод	1,4	Закрепление отсутствует
48	471619,70	2352677,76	471618,71	2352631,98	Картометрический метод	1,4	Закрепление отсутствует
49	471629,95	2352680,14	471619,19	2352649,18	Картометрический метод	1,4	Закрепление отсутствует
50	471635,60	2352685,93	471617,88	2352674,51	Картометрический метод	1,4	Закрепление отсутствует
51	471639,31	2352695,89	471619,44	2352693,69	Картометрический метод	1,4	Закрепление отсутствует
52	471661,01	2352741,06	471642,35	2352717,32	Картометрический метод	1,4	Закрепление отсутствует
53	471706,33	2352743,00	471635,48	2352737,80	Картометрический метод	1,4	Закрепление отсутствует
54	471712,27	2352744,78	471633,65	2352737,84	Аналитический метод	0,1	Закрепление отсутствует
55	471727,73	2352766,18	471630,69	2352740,64	Аналитический метод	0,1	Закрепление отсутствует
56	471739,47	2352778,66	471633,30	2352743,00	Аналитический метод	0,1	Закрепление отсутствует
57	471756,85	2352803,03	471626,47	2352756,36	Аналитический метод	0,1	Закрепление отсутствует
58	471763,99	2352809,27	471630,60	2352761,82	Аналитический метод	0,1	Закрепление отсутствует
59	-	-	471642,30	2352763,94	Аналитический метод	0,1	Закрепление отсутствует
60	-	-	471648,48	2352758,19	Картометрический метод	1,4	Закрепление отсутствует
61	-	-	471672,49	2352745,82	Картометрический метод	1,4	Закрепление отсутствует
62	-	-	471686,85	2352752,51	Картометрический метод	1,4	Закрепление отсутствует
63	-	-	471714,52	2352764,88	Картометрический метод	1,4	Закрепление отсутствует
64	-	-	471735,21	2352781,49	Картометрический метод	1,4	Закрепление отсутствует
65	-	-	471747,86	2352799,35	Картометрический метод	1,4	Закрепление отсутствует
66	-	-	471762,13	2352803,00	Картометрический метод	1,4	Закрепление отсутствует
67	-	-	471776,25	2352801,60	Картометрический метод	1,4	Закрепление отсутствует
68	-	-	471794,85	2352815,23	Картометрический метод	1,4	Закрепление отсутствует
69	-	-	471794,72	2352816,72	Картометрический метод	1,4	Закрепление отсутствует
70	471814,96	2352818,10	471814,96	2352818,10	Аналитический метод	0,1	Закрепление

Сведения о местоположении измененных (уточненных) границ объекта							
1. Система координат МСК-47 зона 2							
2. Сведения о характерных точках границ объекта							
Обозначение характерных точек границ	Существующие координаты, м		Измененные (уточненные) координаты, м		Метод определения координат характерной точки	Средняя квадратическая погрешность положения характерной точки (M _t), м	Описание обозначения точки на местности (при наличии)
	X	Y	X	Y			
							отсутствует
1	471237,80	2352686,34	471804,58	2352855,97	Аналитический метод	0,1	Закрепление отсутствует
71	471869,76	2353059,35	470571,66	2353011,53	Картометрический метод	1,4	Закрепление отсутствует
72	471875,05	2353064,06	470557,83	2353008,47	Картометрический метод	1,4	Закрепление отсутствует
73	471880,49	2353065,79	470546,13	2353017,24	Картометрический метод	1,4	Закрепление отсутствует
74	471879,15	2353076,52	470532,70	2353018,19	Картометрический метод	1,4	Закрепление отсутствует
75	471858,49	2353094,76	470525,94	2353006,77	Картометрический метод	1,4	Закрепление отсутствует
76	471857,10	2353098,07	470526,32	2352995,35	Картометрический метод	1,4	Закрепление отсутствует
77	471848,62	2353110,98	470531,27	2352988,96	Картометрический метод	1,4	Закрепление отсутствует
78	471840,52	2353119,71	470545,75	2352986,00	Картометрический метод	1,4	Закрепление отсутствует
79	471830,86	2353121,59	470559,55	2352990,96	Картометрический метод	1,4	Закрепление отсутствует
80	471810,47	2353117,03	470566,23	2352987,62	Картометрический метод	1,4	Закрепление отсутствует
81	471801,35	2353126,96	470566,23	2352978,87	Картометрический метод	1,4	Закрепление отсутствует
82	471784,99	2353153,25	470548,80	2352956,10	Картометрический метод	1,4	Закрепление отсутствует
83	471764,86	2353165,59	470532,14	2352941,64	Картометрический метод	1,4	Закрепление отсутствует
84	471729,98	2353164,34	470528,61	2352938,58	Картометрический метод	1,4	Закрепление отсутствует
85	471725,69	2353157,54	470530,21	2352923,38	Картометрический метод	1,4	Закрепление отсутствует
86	471731,06	2353126,69	470531,20	2352914,05	Картометрический метод	1,4	Закрепление отсутствует
87	471729,99	2353083,76	470555,70	2352912,56	Картометрический метод	1,4	Закрепление отсутствует
88	471750,11	2353070,89	470595,34	2352918,52	Картометрический метод	1,4	Закрепление отсутствует
89	471767,55	2353057,47	470647,63	2352930,18	Картометрический метод	1,4	Закрепление отсутствует
90	471771,03	2353009,72	470674,96	2352931,16	Картометрический метод	1,4	Закрепление отсутствует
91	471806,18	2353023,40	470702,35	2352930,38	Картометрический метод	1,4	Закрепление отсутствует
92	471796,25	2353081,89	470712,18	2352926,90	Картометрический метод	1,4	Закрепление отсутствует
93	471804,84	2353086,72	470736,14	2352918,42	Картометрический метод	1,4	Закрепление отсутствует
94	471830,86	2353061,50	470764,78	2352899,72	Картометрический метод	1,4	Закрепление отсутствует
95	471844,28	2353056,67	470784,69	2352878,96	Картометрический метод	1,4	Закрепление отсутствует
96	-	-	470791,03	2352872,34	Картометрический метод	1,4	Закрепление отсутствует
97	-	-	470805,68	2352857,57	Картометрический метод	1,4	Закрепление отсутствует
98	-	-	470826,42	2352843,26	Картометрический метод	1,4	Закрепление отсутствует
99	-	-	470857,41	2352832,56	Картометрический метод	1,4	Закрепление отсутствует

Сведения о местоположении измененных (уточненных) границ объекта							
1. Система координат МСК-47 зона 2							
2. Сведения о характерных точках границ объекта							
Обозначение характерных точек границ	Существующие координаты, м		Измененные (уточненные) координаты, м		Метод определения координат характерной точки	Средняя квадратическая погрешность положения характерной точки (Mf), м	Описание обозначения точки на местности (при наличии)
	X	Y	X	Y			
100	-	-	470876,23	2352819,92	Картометрический метод	1,4	Закрепление отсутствует
101	-	-	470890,79	2352815,79	Картометрический метод	1,4	Закрепление отсутствует
102	-	-	470905,02	2352831,00	Картометрический метод	1,4	Закрепление отсутствует
103	-	-	470907,18	2352833,29	Картометрический метод	1,4	Закрепление отсутствует
104	-	-	470909,34	2352843,48	Картометрический метод	1,4	Закрепление отсутствует
105	-	-	470898,40	2352868,55	Картометрический метод	1,4	Закрепление отсутствует
106	-	-	470895,99	2352874,08	Картометрический метод	1,4	Закрепление отсутствует
107	-	-	470868,57	2352874,08	Картометрический метод	1,4	Закрепление отсутствует
108	-	-	470832,18	2352892,74	Картометрический метод	1,4	Закрепление отсутствует
109	-	-	470821,53	2352906,26	Картометрический метод	1,4	Закрепление отсутствует
110	-	-	470817,53	2352917,69	Картометрический метод	1,4	Закрепление отсутствует
111	-	-	470816,19	2352933,12	Картометрический метод	1,4	Закрепление отсутствует
112	-	-	470810,10	2352945,31	Картометрический метод	1,4	Закрепление отсутствует
113	-	-	470800,57	2352946,64	Картометрический метод	1,4	Закрепление отсутствует
114	-	-	470783,24	2352953,32	Картометрический метод	1,4	Закрепление отсутствует
115	-	-	470769,72	2352965,31	Картометрический метод	1,4	Закрепление отсутствует
116	-	-	470757,73	2352977,50	Картометрический метод	1,4	Закрепление отсутствует
117	-	-	470744,96	2352982,83	Картометрический метод	1,4	Закрепление отсутствует
118	-	-	470727,44	2352982,27	Картометрический метод	1,4	Закрепление отсутствует
119	-	-	470704,57	2352980,17	Картометрический метод	1,4	Закрепление отсутствует
120	-	-	470689,72	2352982,26	Картометрический метод	1,4	Закрепление отсутствует
121	-	-	470678,49	2352986,84	Картометрический метод	1,4	Закрепление отсутствует
122	-	-	470664,03	2353012,19	Картометрический метод	1,4	Закрепление отсутствует
123	-	-	470654,22	2353022,95	Картометрический метод	1,4	Закрепление отсутствует
124	-	-	470627,75	2353025,91	Картометрический метод	1,4	Закрепление отсутствует
125	-	-	470612,59	2353026,29	Картометрический метод	1,4	Закрепление отсутствует
126	-	-	470598,51	2353021,91	Картометрический метод	1,4	Закрепление отсутствует
71	471869,76	2353059,35	470571,66	2353011,53	Картометрический метод	1,4	Закрепление отсутствует
127	471815,04	2353381,43	471846,89	2353342,66	Картометрический метод	1,4	Закрепление отсутствует
128	471791,96	2353368,82	471844,33	2353373,43	Картометрический метод	1,4	Закрепление отсутствует
129	471786,33	2353355,40	471844,34	2353384,63	Картометрический	1,4	Закрепление

Сведения о местоположении измененных (уточненных) границ объекта							
1. Система координат МСК-47 зона 2							
2. Сведения о характерных точках границ объекта							
Обозначение характерных точек границ	Существующие координаты, м		Измененные (уточненные) координаты, м		Метод определения координат характерной точки	Средняя квадратическая погрешность положения характерной точки (M _t), м	Описание обозначения точки на местности (при наличии)
	X	Y	X	Y			
					метод		отсутствует
130	471778,28	2353352,72	471843,85	2353394,23	Картометрический метод	1,4	Закрепление отсутствует
131	471762,99	2353365,87	471832,01	2353402,71	Картометрический метод	1,4	Закрепление отсутствует
132	471738,31	2353381,16	471821,77	2353395,51	Картометрический метод	1,4	Закрепление отсутствует
133	471725,70	2353395,11	471807,69	2353375,03	Картометрический метод	1,4	Закрепление отсутствует
134	471723,82	2353402,89	471801,74	2353356,07	Картометрический метод	1,4	Закрепление отсутствует
135	471736,97	2353409,06	471796,17	2353338,02	Картометрический метод	1,4	Закрепление отсутствует
136	471741,26	2353415,23	471772,61	2353327,56	Картометрический метод	1,4	Закрепление отсутствует
137	471734,55	2353426,77	471757,78	2353340,11	Картометрический метод	1,4	Закрепление отсутствует
138	471715,50	2353429,99	471737,13	2353363,83	Картометрический метод	1,4	Закрепление отсутствует
139	471706,65	2353424,08	471717,46	2353373,92	Картометрический метод	1,4	Закрепление отсутствует
140	471706,65	2353396,72	471716,35	2353389,27	Картометрический метод	1,4	Закрепление отсутствует
141	471720,60	2353367,48	471725,31	2353399,35	Картометрический метод	1,4	Закрепление отсутствует
142	471743,94	2353343,60	471725,38	2353410,85	Картометрический метод	1,4	Закрепление отсутствует
143	471745,55	2353334,21	471715,47	2353418,21	Картометрический метод	1,4	Закрепление отсутствует
144	471736,16	2353332,06	471705,19	2353412,42	Картометрический метод	1,4	Закрепление отсутствует
145	471726,50	2353334,75	471697,75	2353399,48	Картометрический метод	1,4	Закрепление отсутствует
146	471704,76	2353369,22	471697,99	2353372,16	Картометрический метод	1,4	Закрепление отсутствует
147	471699,67	2353391,49	471713,30	2353341,36	Картометрический метод	1,4	Закрепление отсутствует
148	471692,96	2353400,07	471686,76	2353333,02	Картометрический метод	1,4	Закрепление отсутствует
149	471680,89	2353406,24	471665,16	2353320,47	Картометрический метод	1,4	Закрепление отсутствует
150	471675,25	2353400,61	471645,80	2353313,61	Картометрический метод	1,4	Закрепление отсутствует
151	471685,18	2353373,51	471646,93	2353296,17	Картометрический метод	1,4	Закрепление отсутствует
152	471685,72	2353361,44	471640,04	2353288,80	Картометрический метод	1,4	Закрепление отсутствует
153	471669,08	2353339,97	471635,71	2353280,83	Картометрический метод	1,4	Закрепление отсутствует
154	471656,47	2353338,10	471651,47	2353265,22	Картометрический метод	1,4	Закрепление отсутствует
155	471642,79	2353339,97	471668,16	2353247,54	Картометрический метод	1,4	Закрепление отсутствует
156	471646,28	2353330,58	471689,91	2353229,73	Картометрический метод	1,4	Закрепление отсутствует
157	471647,89	2353318,78	471693,76	2353222,53	Картометрический метод	1,4	Закрепление отсутствует
158	471643,86	2353308,58	471706,04	2353227,25	Картометрический метод	1,4	Закрепление отсутствует
159	471635,81	2353303,22	471712,35	2353243,05	Картометрический метод	1,4	Закрепление отсутствует
160	471625,08	2353292,09	471710,59	2353260,01	Картометрический метод	1,4	Закрепление

Сведения о местоположении измененных (уточненных) границ объекта							
1. Система координат МСК-47 зона 2							
2. Сведения о характерных точках границ объекта							
Обозначение характерных точек границ	Существующие координаты, м		Измененные (уточненные) координаты, м		Метод определения координат характерной точки	Средняя квадратическая погрешность положения характерной точки (Mf), м	Описание обозначения точки на местности (при наличии)
	X	Y	X	Y			
					метод		отсутствует
161	471629,11	2353276,26	471716,83	2353271,85	Картометрический метод	1,4	Закрепление отсутствует
162	471639,30	2353266,34	471741,54	2353302,13	Картометрический метод	1,4	Закрепление отсутствует
163	471668,01	2353255,87	471758,73	2353301,64	Картометрический метод	1,4	Закрепление отсутствует
164	471694,57	2353236,29	471766,41	2353287,27	Картометрический метод	1,4	Закрепление отсутствует
165	471713,09	2353217,78	471758,58	2353262,25	Картометрический метод	1,4	Закрепление отсутствует
166	471721,67	2353217,24	471759,21	2353241,93	Картометрический метод	1,4	Закрепление отсутствует
167	471728,38	2353221,80	471751,22	2353231,21	Картометрический метод	1,4	Закрепление отсутствует
168	471717,38	2353269,02	471743,39	2353218,75	Картометрический метод	1,4	Закрепление отсутствует
169	471721,67	2353281,90	471752,98	2353205,68	Картометрический метод	1,4	Закрепление отсутствует
170	471739,38	2353292,90	471763,06	2353194,42	Картометрический метод	1,4	Закрепление отсутствует
171	471759,77	2353297,99	471768,81	2353195,06	Картометрический метод	1,4	Закрепление отсутствует
172	471769,43	2353289,41	471779,53	2353204,02	Картометрический метод	1,4	Закрепление отсутствует
173	471769,96	2353268,48	471781,14	2353215,38	Картометрический метод	1,4	Закрепление отсутствует
174	471764,87	2353238,43	471776,01	2353228,33	Картометрический метод	1,4	Закрепление отсутствует
175	471750,65	2353222,87	471775,53	2353242,41	Картометрический метод	1,4	Закрепление отсутствует
176	471746,89	2353220,46	471776,66	2353253,13	Картометрический метод	1,4	Закрепление отсутствует
177	471752,79	2353212,41	471787,38	2353278,09	Картометрический метод	1,4	Закрепление отсутствует
178	471765,67	2353205,43	471783,38	2353292,16	Картометрический метод	1,4	Закрепление отсутствует
179	471787,40	2353215,90	471784,02	2353302,24	Картометрический метод	1,4	Закрепление отсутствует
180	471790,09	2353221,26	471788,49	2353309,13	Картометрический метод	1,4	Закрепление отсутствует
181	471785,52	2353233,07	471810,97	2353324,45	Картометрический метод	1,4	Закрепление отсутствует
182	471783,64	2353242,86	471829,12	2353315,35	Картометрический метод	1,4	Закрепление отсутствует
127	471815,04	2353381,43	471846,89	2353342,66	Картометрический метод	1,4	Закрепление отсутствует
183	470992,26	2352931,36	471238,98	2352900,04	Картометрический метод	1,4	Закрепление отсутствует
184	470986,90	2352937,26	471227,01	2352867,18	Картометрический метод	1,4	Закрепление отсутствует
185	471000,85	2352954,97	471231,34	2352853,03	Картометрический метод	1,4	Закрепление отсутствует
186	471039,48	2352966,77	471239,70	2352841,36	Картометрический метод	1,4	Закрепление отсутствует
187	471077,58	2352961,94	471248,90	2352831,85	Картометрический метод	1,4	Закрепление отсутствует
188	471091,53	2352965,70	471271,84	2352827,52	Картометрический метод	1,4	Закрепление отсутствует
189	471087,77	2352985,02	471297,40	2352822,52	Картометрический метод	1,4	Закрепление отсутствует

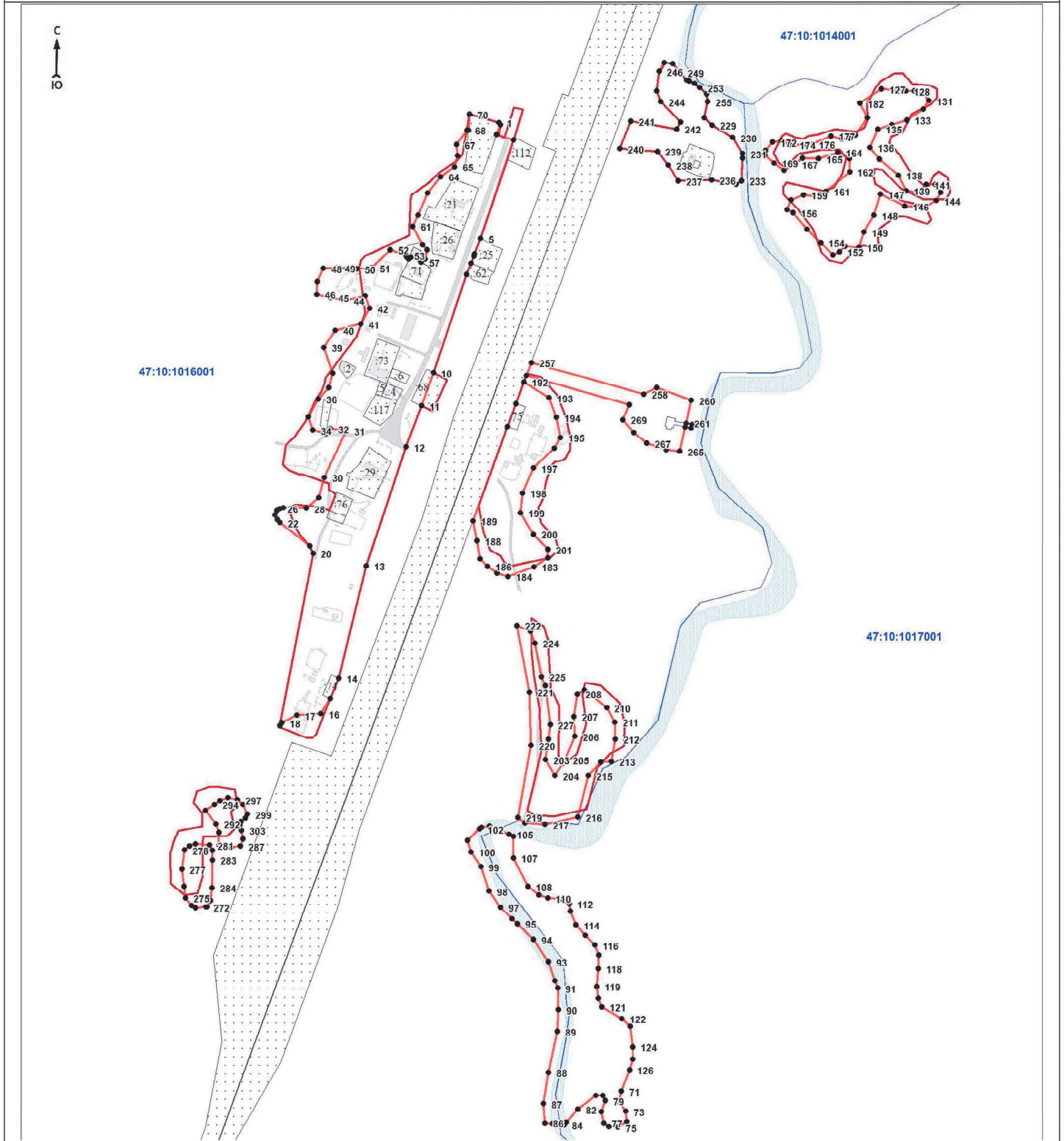
Сведения о местоположении измененных (уточненных) границ объекта							
1. Система координат МСК-47 зона 2							
2. Сведения о характерных точках границ объекта							
Обозначение характерных точек границ	Существующие координаты, м		Измененные (уточненные) координаты, м		Метод определения координат характерной точки	Средняя квадратическая погрешность положения характерной точки (Mf), м	Описание обозначения точки на местности (при наличии)
	X	Y	X	Y			
190	471065,24	2353009,16	471417,34	2352866,37	Аналитический метод	0,3	Закрепление отсутствует
191	471040,02	2353015,60	471446,95	2352877,29	Аналитический метод	0,3	Закрепление отсутствует
192	471010,51	2353014,53	471474,24	2352887,71	Картометрический метод	1,4	Закрепление отсутствует
193	471000,31	2352996,82	471454,04	2352919,17	Картометрический метод	1,4	Закрепление отсутствует
194	470983,14	2352980,72	471429,25	2352928,68	Картометрический метод	1,4	Закрепление отсутствует
195	470930,56	2352967,31	471403,63	2352933,64	Картометрический метод	1,4	Закрепление отсутствует
196	470920,90	2352925,46	471389,78	2352926,40	Картометрический метод	1,4	Закрепление отсутствует
197	470923,04	2352900,24	471364,39	2352899,62	Картометрический метод	1,4	Закрепление отсутствует
198	470928,95	2352892,19	471332,99	2352885,47	Картометрический метод	1,4	Закрепление отсутствует
199	471004,60	2352909,90	471307,57	2352882,89	Картометрический метод	1,4	Закрепление отсутствует
200	471058,26	2352907,21	471280,21	2352899,31	Картометрический метод	1,4	Закрепление отсутствует
201	471101,19	2352900,24	471260,87	2352917,91	Картометрический метод	1,4	Закрепление отсутствует
202	471132,31	2352897,02	471250,35	2352918,22	Картометрический метод	1,4	Закрепление отсутствует
183	470992,26	2352931,36	471238,98	2352900,04	Картометрический метод	1,4	Закрепление отсутствует
203	470823,25	2352472,05	470993,57	2352914,59	Картометрический метод	1,4	Закрепление отсутствует
204	470821,10	2352455,42	470973,22	2352926,83	Картометрический метод	1,4	Закрепление отсутствует
205	470835,59	2352438,25	470993,08	2352939,57	Картометрический метод	1,4	Закрепление отсутствует
206	470873,15	2352437,18	471023,36	2352952,49	Картометрический метод	1,4	Закрепление отсутствует
207	470888,71	2352441,47	471048,51	2352951,32	Картометрический метод	1,4	Закрепление отсутствует
208	470902,66	2352447,91	471077,13	2352955,46	Картометрический метод	1,4	Закрепление отсутствует
209	470908,56	2352478,49	471081,78	2352964,23	Картометрический метод	1,4	Закрепление отсутствует
210	470924,66	2352477,96	471059,60	2352992,69	Картометрический метод	1,4	Закрепление отсутствует
211	470939,14	2352466,69	471041,56	2353003,28	Картометрический метод	1,4	Закрепление отсутствует
212	470953,09	2352471,52	471019,88	2353003,78	Картометрический метод	1,4	Закрепление отсутствует
213	470958,46	2352486,00	470991,25	2352998,66	Картометрический метод	1,4	Закрепление отсутствует
214	470959,53	2352496,74	470990,19	2352985,63	Картометрический метод	1,4	Закрепление отсутствует
215	470955,24	2352519,27	470973,02	2352969,53	Картометрический метод	1,4	Закрепление отсутствует
216	470936,46	2352523,03	470920,44	2352956,12	Картометрический метод	1,4	Закрепление отсутствует
217	470926,80	2352514,44	470910,78	2352914,27	Картометрический метод	1,4	Закрепление отсутствует
218	470905,34	2352519,81	470912,92	2352889,05	Картометрический метод	1,4	Закрепление отсутствует
219	470896,22	2352510,15	470920,14	2352880,04	Картометрический метод	1,4	Закрепление

Сведения о местоположении измененных (уточненных) границ объекта							
1. Система координат МСК-47 зона 2							
2. Сведения о характерных точках границ объекта							
Обозначение характерных точек границ	Существующие координаты, м		Измененные (уточненные) координаты, м		Метод определения координат характерной точки	Средняя квадратическая погрешность положения характерной точки (M _t), м	Описание обозначения точки на местности (при наличии)
	X	Y	X	Y			
					метод		отсутствует
220	470895,14	2352479,57	471011,77	2352896,37	Картометрический метод	1,4	Закрепление отсутствует
221	470887,10	2352477,96	471079,46	2352894,72	Картометрический метод	1,4	Закрепление отсутствует
222	470846,32	2352479,03	471164,02	2352878,34	Картометрический метод	1,4	Закрепление отсутствует
223	-	-	471157,07	2352895,88	Картометрический метод	1,4	Закрепление отсутствует
224	-	-	471141,85	2352901,67	Картометрический метод	1,4	Закрепление отсутствует
225	-	-	471099,32	2352909,79	Картометрический метод	1,4	Закрепление отсутствует
226	-	-	471087,57	2352915,08	Картометрический метод	1,4	Закрепление отсутствует
227	-	-	471037,93	2352920,87	Картометрический метод	1,4	Закрепление отсутствует
228	-	-	471019,38	2352918,55	Картометрический метод	1,4	Закрепление отсутствует
203	470823,25	2352472,05	470993,57	2352914,59	Картометрический метод	1,4	Закрепление отсутствует
229	469196,64	2352496,61	471801,35	2353126,96	Картометрический метод	1,4	Закрепление отсутствует
230	469200,88	2352505,65	471784,99	2353153,25	Картометрический метод	1,4	Закрепление отсутствует
231	469206,42	2352512,11	471764,86	2353165,59	Картометрический метод	1,4	Закрепление отсутствует
232	469211,77	2352514,88	471759,54	2353165,47	Картометрический метод	1,4	Закрепление отсутствует
233	469202,54	2352523,74	471730,26	2353164,79	Картометрический метод	1,4	Закрепление отсутствует
234	469197,37	2352537,39	471729,98	2353164,34	Картометрический метод	1,4	Закрепление отсутствует
235	469197,74	2352546,99	471725,69	2353157,54	Картометрический метод	1,4	Закрепление отсутствует
236	469200,51	2352552,15	471731,06	2353126,69	Картометрический метод	1,4	Закрепление отсутствует
237	469204,94	2352556,40	471729,99	2353083,76	Картометрический метод	1,4	Закрепление отсутствует
238	469211,40	2352555,47	471750,11	2353070,89	Картометрический метод	1,4	Закрепление отсутствует
239	469215,64	2352550,31	471767,55	2353057,47	Картометрический метод	1,4	Закрепление отсутствует
240	469217,86	2352545,33	471771,03	2353009,72	Картометрический метод	1,4	Закрепление отсутствует
241	469220,81	2352542,00	471806,18	2353023,40	Картометрический метод	1,4	Закрепление отсутствует
242	469226,16	2352541,45	471796,25	2353081,89	Картометрический метод	1,4	Закрепление отсутствует
243	469231,88	2352546,25	471804,84	2353086,72	Картометрический метод	1,4	Закрепление отсутствует
244	469238,15	2352549,02	471830,86	2353061,50	Картометрический метод	1,4	Закрепление отсутствует
245	469240,47	2352548,18	471844,28	2353056,67	Картометрический метод	1,4	Закрепление отсутствует
246	469247,17	2352542,32	471869,76	2353059,35	Картометрический метод	1,4	Закрепление отсутствует
247	469252,84	2352541,09	471880,49	2353065,79	Картометрический метод	1,4	Закрепление отсутствует
248	469256,15	2352543,64	471879,15	2353076,52	Картометрический метод	1,4	Закрепление отсутствует

Сведения о местоположении измененных (уточненных) границ объекта							
1. Система координат МСК-47 зона 2							
2. Сведения о характерных точках границ объекта							
Обозначение характерных точек границ	Существующие координаты, м		Измененные (уточненные) координаты, м		Метод определения координат характерной точки	Средняя квадратическая погрешность положения характерной точки (M _t), м	Описание обозначения точки на местности (при наличии)
	X	Y	X	Y			
249	469257,76	2352549,50	471868,47	2353085,95	Картометрический метод	1,4	Закрепление отсутствует
250	469262,76	2352558,00	471858,49	2353094,76	Картометрический метод	1,4	Закрепление отсутствует
251	469267,77	2352564,62	471857,09	2353098,08	Картометрический метод	1,4	Закрепление отсутствует
252	469271,26	2352566,51	471854,20	2353104,96	Картометрический метод	1,4	Закрепление отсутствует
253	469277,59	2352566,32	471848,62	2353110,97	Картометрический метод	1,4	Закрепление отсутствует
254	469287,42	2352563,96	471840,52	2353119,71	Картометрический метод	1,4	Закрепление отсутствует
255	469297,34	2352559,33	471830,86	2353121,59	Картометрический метод	1,4	Закрепление отсутствует
256	469313,59	2352544,21	471810,47	2353117,03	Картометрический метод	1,4	Закрепление отсутствует
229	469196,64	2352496,61	471801,35	2353126,96	Картометрический метод	1,4	Закрепление отсутствует
257	469840,14	2352974,67	471498,78	2352896,84	Картометрический метод	1,4	Закрепление отсутствует
258	469839,80	2352982,07	471458,94	2353039,94	Картометрический метод	1,4	Закрепление отсутствует
259	469836,71	2352985,02	471466,88	2353056,25	Картометрический метод	1,4	Закрепление отсутствует
260	469828,53	2352985,21	471450,93	2353100,24	Картометрический метод	1,4	Закрепление отсутствует
261	469790,13	2352975,49	471422,03	2353093,87	Картометрический метод	1,4	Закрепление отсутствует
262	469784,95	2352976,55	471420,40	2353101,31	Аналитический метод	0,1	Закрепление отсутствует
263	469773,05	2352982,31	471415,53	2353100,46	Аналитический метод	0,1	Закрепление отсутствует
264	469770,05	2352987,34	471416,70	2353092,69	Картометрический метод	1,4	Закрепление отсутствует
265	469768,51	2352994,26	471386,26	2353085,98	Картометрический метод	1,4	Закрепление отсутствует
266	469769,04	2353007,80	471387,89	2353068,25	Картометрический метод	1,4	Закрепление отсутствует
267	469770,15	2353015,15	471396,30	2353043,73	Картометрический метод	1,4	Закрепление отсутствует
268	469772,33	2353021,06	471410,00	2353027,16	Картометрический метод	1,4	Закрепление отсутствует
269	469775,47	2353023,67	471426,36	2353013,18	Картометрический метод	1,4	Закрепление отсутствует
270	469782,05	2353022,94	471445,15	2353021,85	Картометрический метод	1,4	Закрепление отсутствует
271	469804,93	2353007,56	471482,51	2352890,76	Картометрический метод	1,4	Закрепление отсутствует
257	469840,14	2352974,67	471498,78	2352896,84	Картометрический метод	1,4	Закрепление отсутствует
272	469616,37	2353203,35	470805,94	2352482,47	Картометрический метод	1,4	Закрепление отсутствует
273	469549,29	2353138,69	470804,63	2352469,14	Картометрический метод	1,4	Закрепление отсутствует
274	469566,91	2353121,30	470808,24	2352464,14	Картометрический метод	1,4	Закрепление отсутствует
275	469569,27	2353113,98	470817,72	2352456,45	Картометрический метод	1,4	Закрепление отсутствует
276	469565,61	2353092,02	470832,20	2352454,64	Картометрический метод	1,4	Закрепление отсутствует

Сведения о местоположении измененных (уточненных) границ объекта							
1. Система координат МСК-47 зона 2							
2. Сведения о характерных точках границ объекта							
Обозначение характерных точек границ	Существующие координаты, м		Измененные (уточненные) координаты, м		Метод определения координат характерной точки	Средняя квадратическая погрешность положения характерной точки (Мп), м	Описание обозначения точки на местности (при наличии)
	X	Y	X	Y			
277	469565,84	2353082,92	470854,40	2352451,96	Картометрический метод	1,4	Закрепление отсутствует
278	469571,63	2353075,84	470878,37	2352455,55	Картометрический метод	1,4	Закрепление отсутствует
279	469576,59	2353074,54	470883,37	2352461,45	Картометрический метод	1,4	Закрепление отсутствует
280	469586,98	2353075,25	470886,45	2352469,14	Картометрический метод	1,4	Закрепление отсутствует
281	469601,51	2353087,88	470884,65	2352487,22	Картометрический метод	1,4	Закрепление отсутствует
282	469605,17	2353089,42	470877,86	2352490,81	Картометрический метод	1,4	Закрепление отсутствует
283	469608,12	2353088,71	470866,19	2352490,81	Картометрический метод	1,4	Закрепление отсутствует
284	469622,53	2353078,08	470830,41	2352490,43	Картометрический метод	1,4	Закрепление отсутствует
285	469628,43	2353077,14	470814,13	2352488,64	Картометрический метод	1,4	Закрепление отсутствует
286	469632,68	2353078,08	470806,19	2352483,72	Картометрический метод	1,4	Закрепление отсутствует
272	469616,37	2353203,35	470805,94	2352482,47	Картометрический метод	1,4	Закрепление отсутствует
287	469974,07	2353176,03	470883,37	2352526,59	Картометрический метод	1,4	Закрепление отсутствует
288	469984,11	2353175,14	470881,57	2352514,41	Картометрический метод	1,4	Закрепление отсутствует
289	469988,09	2353177,36	470882,86	2352505,31	Картометрический метод	1,4	Закрепление отсутствует
290	469991,79	2353182,82	470885,17	2352499,01	Картометрический метод	1,4	Закрепление отсутствует
291	469990,75	2353192,27	470900,56	2352499,02	Картометрический метод	1,4	Закрепление отсутствует
292	469985,88	2353203,78	470911,84	2352495,43	Картометрический метод	1,4	Закрепление отсутствует
293	469979,09	2353213,38	470929,02	2352481,84	Картометрический метод	1,4	Закрепление отсутствует
294	469969,20	2353222,53	470936,72	2352493,51	Картометрический метод	1,4	Закрепление отсутствует
295	469959,31	2353224,30	470941,19	2352500,82	Картометрический метод	1,4	Закрепление отсутствует
296	469944,99	2353228,29	470945,31	2352510,82	Картометрический метод	1,4	Закрепление отсутствует
297	469932,15	2353232,57	470942,60	2352523,00	Картометрический метод	1,4	Закрепление отсутствует
298	469922,85	2353238,03	470936,20	2352529,80	Картометрический метод	1,4	Закрепление отсутствует
299	469902,33	2353254,56	470924,02	2352535,71	Картометрический метод	1,4	Закрепление отсутствует
300	469894,80	2353267,85	470919,02	2352532,88	Картометрический метод	1,4	Закрепление отсутствует
301	469888,90	2353274,49	470915,04	2352527,49	Картометрический метод	1,4	Закрепление отсутствует
302	469881,08	2353293,14	470910,05	2352525,68	Картометрический метод	1,4	Закрепление отсутствует
303	469876,39	2353310,98	470903,64	2352528,00	Картометрический метод	1,4	Закрепление отсутствует
304	469871,33	2353345,82	470892,35	2352529,79	Картометрический метод	1,4	Закрепление отсутствует
287	469974,07	2353176,03	470883,37	2352526,59	Картометрический метод	1,4	Закрепление отсутствует

План границ объекта



Масштаб 1:5000

Используемые условные знаки и обозначения:

	- характерная точка границы объекта
	- уточняемая (изменяемая) часть границы объекта
	- существующая часть границы объекта, сведения о которой содержатся в Едином государственном реестре недвижимости
	- граница кадастрового квартала
	- граница муниципального образования
	- существующие границы земельного участка, имеющиеся в Едином государственном реестре недвижимости, сведения о которых достаточны для определения их местоположения
	- обозначение земельного участка, сведения о котором содержатся в Едином государственном реестре недвижимости
	- номер кадастрового квартала
	- область и номер выносного листа

Подпись _____

Дата " ____ " _____ 20 г.

Место для оттиска печати (при наличии) лица, составившего описание местоположения границ объекта