

№ 205013-2023-6457  
от 25.08.2023

## ПРАВИТЕЛЬСТВО ЛЕНИНГРАДСКОЙ ОБЛАСТИ ПОСТАНОВЛЕНИЕ

от 25 августа 2023 года № 593

### О внесении изменений в Генеральный план муниципального образования "Кингисеппское городское поселение" Кингисеппского муниципального района Ленинградской области

На основании пункта 4 части 1 статьи 1 областного закона от 7 июля 2014 года № 45-оз "О перераспределении полномочий в области градостроительной деятельности между органами государственной власти Ленинградской области и органами местного самоуправления Ленинградской области" Правительство Ленинградской области **п о с т а н о в л я е т** :

1. Внести в Генеральный план муниципального образования "Кингисеппское городское поселение" Кингисеппского муниципального района Ленинградской области, утвержденный решением совета депутатов муниципального образования "Кингисеппское городское поселение" Кингисеппского муниципального района Ленинградской области от 23 марта 2012 года № 645, изменения, утвердив его в новой редакции согласно приложению к настоящему постановлению.

2. Комитету градостроительной политики Ленинградской области разместить (опубликовать) настоящее постановление в официальном сетевом издании "Электронное опубликование документов" ([www.npa47.ru](http://www.npa47.ru)), а также в установленные частью 9 статьи 9 Градостроительного кодекса Российской Федерации сроки обеспечить размещение Генерального плана муниципального образования "Кингисеппское городское поселение" Кингисеппского муниципального района Ленинградской области в новой редакции и материалов по его обоснованию в федеральной государственной информационной системе территориального планирования.

Губернатор  
Ленинградской области



А.Дрозденко

УТВЕРЖДЕН  
постановлением Правительства  
Ленинградской области  
от 25 августа 2023 года № 593  
(приложение)

Генеральный план  
муниципального образования  
"Кингисеппское городское поселение"  
Кингисеппского муниципального района  
Ленинградской области  
(новая редакция)

## Положение о территориальном планировании

1. Сведения о видах, назначении и наименованиях планируемых для размещения объектов местного значения городского поселения, их основные характеристики, их местоположение, а также характеристики зон с особыми условиями использования территорий в случае, если установление таких зон требуется в связи с размещением данных объектов

№ на карте	Наименование, основные характеристики объектов	Назначение	Местоположение	Характеристики зон с особыми условиями использования территорий
1	2	3	4	5
1.	Вид объектов: объекты теплоснабжения			
1.1.	Источник тепловой энергии, мощность 200 Гкал/ч, статус объекта: планируемый к реконструкции	Обеспечение надежности теплоснабжения населения города Кингисепп	Город Кингисепп, проезд № 5, производственная зона для размещения объектов IV – V классов опасности	Санитарно-защитная зона – 300 м
1.2.	Источник тепловой энергии, мощность 67,20 МВт, статус объекта: планируемый к размещению	Обеспечение перспективных потребителей города Кингисепп тепловой энергией	Город Кингисепп, проезд № 5, производственная зона для размещения объектов IV – V классов опасности	Санитарно-защитная зона – 100 м
1.3.	Теплопровод распределительный (квартальный), протяженность 6300 м, статус объекта: планируемый к размещению	Обеспечение развития централизованных систем теплоснабжения населения, подключение перспективных потребителей города Кингисепп	Город Кингисепп	Охранная зона – 3 м
2.	Вид объектов: объекты газоснабжения			
2.1.	Газопровод распределительный среднего давления, протяженность 34600 м, статус объекта: планируемый к размещению	Обеспечение транспортировки газа потребителям города Кингисепп	Город Кингисепп	Охранная зона – 3 м
2.2.	Газопровод распределительный среднего давления, протяженность 500 м, статус объекта: планируемый к размещению	Обеспечение транспортировки газа потребителям деревни Порхово	Деревня Порхово	Охранная зона – 3 м

1	2	3	4	5
3.	Вид объектов: объекты водоснабжения			
3.1.	Насосная станция, производительность 1500 м <sup>3</sup> /сут, статус объекта: планируемый к размещению	Обеспечение бесперебойности водоснабжения потребителей микрорайона 7 города Кингисепп	Город Кингисепп, микрорайон 7, зона инженерной инфраструктуры	Зона санитарной охраны – 15 м
3.2.	Водопроводные очистные сооружения производительность 1500 м <sup>3</sup> /сут, статус объекта: планируемый к размещению	Обеспечение качества питьевой воды потребителей микрорайона 7 города Кингисепп	Город Кингисепп, микрорайон 7, зона инженерной инфраструктуры	Зона санитарной охраны – 30 м
3.3.	Водопровод, протяженность 38350 м, статус объекта: планируемый к размещению	Обеспечение транспортировки и подачи воды к перспективным потребителям города Кингисепп	Город Кингисепп	Не устанавливаются
3.4.	Водопровод, протяженность 2150 м, статус объекта: планируемый к размещению	Обеспечение транспортировки и подачи воды к перспективным потребителям деревни Порхово	Деревня Порхово	Не устанавливаются
4.	Вид объектов: объекты водоотведения			
4.1.	Канализационная насосная станция, производительность 16,6 тыс. м <sup>3</sup> /сут, статус объекта: планируемый к реконструкции	Обеспечение надежности приема и транспортировки сточных вод на территории города Кингисепп	Город Кингисепп, Крикковское шоссе, зона инженерной инфраструктуры	Санитарно-защитная зона – 20 м
4.2.	Канализационная насосная станция, производительность 0,13 тыс. м <sup>3</sup> /сут, статус объекта: планируемый к реконструкции	Обеспечение надежности приема и транспортировки сточных вод в районе улицы Октябрьская города Кингисепп	Город Кингисепп, улица Октябрьская, многофункциональная общественно-деловая зона	Санитарно-защитная зона – 15 м
4.3.	Канализационная насосная станция, производительность 10,0 тыс. м <sup>3</sup> /сут, статус объекта: планируемый к реконструкции	Обеспечение надежности приема и транспортировки сточных вод в районе улиц Воскова и Набережная города Кингисепп	Город Кингисепп, улица Воскова, зона инженерной инфраструктуры	Санитарно-защитная зона – 20 м
4.4.	Канализационная насосная станция, производительность 1,4 тыс. м <sup>3</sup> /сут, статус объекта: планируемый к размещению	Обеспечение приема и транспортировки сточных вод в районе улиц Воскова и Таможенная города Кингисепп	Город Кингисепп, улица Таможенная, зона озелененных территорий общего пользования	Санитарно-защитная зона – 20 м

1	2	3	4	5
4.5.	Канализационная насосная станция, производительность 0,12 тыс. м <sup>3</sup> /сут, статус объекта: планируемый к размещению	Обеспечение приема и транспортировки сточных вод в районе Гдовского шоссе и улицы Набережная города Кингисепп	Город Кингисепп, Гдовское шоссе, многофункциональная общественно-деловая зона	Санитарно-защитная зона – 15 м
4.6.	Канализационная насосная станция, производительность 0,08 тыс. м <sup>3</sup> /сут, статус объекта: планируемый к размещению	Обеспечение приема и транспортировки сточных вод в районе улиц Фабричная и Дорожников города Кингисепп	Город Кингисепп, улица Фабричная, зона застройки индивидуальными жилыми домами	Санитарно-защитная зона – 15 м
4.7.	Канализационная насосная станция, производительность 0,1 тыс. м <sup>3</sup> /сут, статус объекта: планируемый к размещению	Обеспечение приема и транспортировки сточных вод в районе улиц Клубная и Школьная города Кингисепп	Город Кингисепп, улица Клубная, зона улично-дорожной сети	Санитарно-защитная зона – 15 м
4.8.	Канализационная насосная станция, производительность 1,05 тыс. м <sup>3</sup> /сут, статус объекта: планируемый к размещению	Обеспечение приема и транспортировки сточных вод в районе улиц Центральная и Фабричная города Кингисепп	Город Кингисепп, улица Центральная, зона озелененных территорий специального назначения	Санитарно-защитная зона – 20 м
4.9.	Канализационная насосная станция, производительность 0,8 тыс. м <sup>3</sup> /сут, статус объекта: планируемый к размещению	Обеспечение приема и транспортировки сточных вод в районе улиц Героя Шитова и Урожайная города Кингисепп	Город Кингисепп, улица Героя Шитова, зона застройки индивидуальными жилыми домами	Санитарно-защитная зона – 20 м
4.10.	Канализационная насосная станция, производительность 0,6 тыс. м <sup>3</sup> /сут, статус объекта: планируемый к размещению	Обеспечение приема и транспортировки сточных вод в районе улицы Заречная города Кингисепп	Город Кингисепп, улица Заречная, многофункциональная общественно-деловая зона	Санитарно-защитная зона – 20 м
4.11.	Канализационная насосная станция, производительность 1,8 тыс. м <sup>3</sup> /сут, статус объекта: планируемый к размещению	Обеспечение приема и транспортировки сточных вод в районе улицы Восточная и Большого бульвара города Кингисепп	Город Кингисепп, Большой бульвар, зона застройки многоэтажными и среднеэтажными жилыми домами	Санитарно-защитная зона – 20 м
4.12.	Канализационная насосная станция, производительность 0,62 тыс. м <sup>3</sup> /сут, статус объекта: планируемый к размещению	Обеспечение приема и транспортировки сточных вод в районе улиц Слепнева и Луговая города Кингисепп	Город Кингисепп, улица Слепнева, зона инженерной инфраструктуры	Санитарно-защитная зона – 20 м

1	2	3	4	5
4.13.	Канализационная насосная станция, производительность 0,8 тыс. м <sup>3</sup> /сут, статус объекта: планируемый к размещению	Обеспечение приема и транспортировки сточных вод в районе микрорайона 7, улицы Доблести города Кингисепп	Город Кингисепп, микрорайон 7, зона улично-дорожной сети	Санитарно-защитная зона – 20 м
4.14.	Канализационная насосная станция, производительность 2,0 тыс. м <sup>3</sup> /сут, статус объекта: планируемый к размещению	Обеспечение приема и транспортировки сточных вод в районе микрорайона 7 города Кингисепп	Город Кингисепп, микрорайон 7, Крикковское шоссе, зона улично-дорожной сети	Санитарно-защитная зона – 20 м
4.15.	Канализационная насосная станция, производительность 0,4 тыс. м <sup>3</sup> /сут, статус объекта: планируемый к размещению	Обеспечение приема и транспортировки сточных вод в районе микрорайона 7, улицы Доблести и улицы Шадрина города Кингисепп	Город Кингисепп, микрорайон 7, улица Доблести, зона озелененных территорий общего пользования	Санитарно-защитная зона – 20 м
4.16.	Канализационная насосная станция, производительность 0,6 тыс. м <sup>3</sup> /сут, статус объекта: планируемый к размещению	Обеспечение приема и транспортировки сточных вод в районе микрорайона 7, улицы Шадрина и Крикковского шоссе города Кингисепп	Город Кингисепп, микрорайон 7, зона улично-дорожной сети	Санитарно-защитная зона – 20 м
4.17.	Очистные сооружения дождевой канализации № 1, производительность 114 л/с, статус объекта: планируемый к размещению	Обеспечение централизованного водоотведения дождевых вод и качества очистки стоков в районе улицы Слободская города Кингисепп	Город Кингисепп, улица Слободская, зона инженерной инфраструктуры	Санитарно-защитная зона – 50 м
4.18.	Очистные сооружения дождевой канализации № 2, производительность 102 л/с, статус объекта: планируемый к размещению	Обеспечение централизованного водоотведения дождевых вод и качества очистки стоков в районе улицы Восточная города Кингисепп	Город Кингисепп, улица Восточная, зона инженерной инфраструктуры	Санитарно-защитная зона – 50 м
4.19.	Очистные сооружения дождевой канализации № 3, производительность 146 л/с, статус объекта: планируемый к размещению	Обеспечение централизованного водоотведения дождевых вод и качества очистки стоков на территории центральных районов многоэтажной и среднеэтажной застройки города Кингисепп	Город Кингисепп, улица Жукова, зона инженерной инфраструктуры	Санитарно-защитная зона – 50 м

1	2	3	4	5
4.20.	Очистные сооружения дождевой канализации № 4, производительность 130 л/с, статус объекта: планируемый к размещению	Обеспечение централизованного водоотведения дождевых вод и качества очистки стоков на территории левобережных районов города Кингисепп	Город Кингисепп, улица Заречная, многофункциональная общественно-деловая зона	Санитарно-защитная зона – 50 м
4.21.	Очистные сооружения дождевой канализации № 5, статус объекта: планируемый к размещению	Обеспечение централизованного водоотведения дождевых вод и качества очистки стоков на территории центральных районов индивидуальной застройки города Кингисепп	Город Кингисепп, улица Слепнева, зона инженерной инфраструктуры	Санитарно-защитная зона – 50 м
4.22.	Очистные сооружения дождевой канализации № 6, производительность 141 л/с, статус объекта: планируемый к размещению	Обеспечение централизованного водоотведения дождевых вод и качества очистки стоков на территории южной части города Кингисепп и деревни Порхово	Город Кингисепп, улица Набережная, зона инженерной инфраструктуры	Санитарно-защитная зона – 50 м
4.23.	Насосная станция дождевой канализации, производительность 0,86 тыс. м <sup>3</sup> /сут, статус объекта: планируемый к размещению	Обеспечение приема и транспортировки дождевых сточных вод в районе улиц Ново-Порхово и Красноармейская города Кингисепп	Город Кингисепп, улица Ново-Порхово, зона инженерной инфраструктуры	Санитарно-защитная зона – 20 м
4.24.	Насосная станция дождевой канализации, производительность 1,6 тыс. м <sup>3</sup> /сут, статус объекта: планируемый к размещению	Обеспечение приема и транспортировки дождевых сточных вод в районе улицы Слободская северной части города Кингисепп	Город Кингисепп, улица Слободская, зона озелененных территорий специального назначения	Санитарно-защитная зона – 20 м
4.25.	Насосная станция дождевой канализации, производительность 0,28 тыс. м <sup>3</sup> /сут, статус объекта: планируемый к размещению	Обеспечение приема и транспортировки дождевых сточных вод в районе Гдовского шоссе южной части города Кингисепп	Город Кингисепп, Гдовское шоссе, многофункциональная общественно-деловая зона	Санитарно-защитная зона – 20 м
4.26.	Насосная станция дождевой канализации, производительность 0,11 тыс. м <sup>3</sup> /сут, статус объекта: планируемый к размещению	Обеспечение приема и транспортировки дождевых сточных вод в районе улиц Фабричная и Дорожников города Кингисепп	Город Кингисепп, улица Фабричная, зона застройки индивидуальными жилыми домами	Санитарно-защитная зона – 20 м



1	2	3	4	5
4.27.	Насосная станция дождевой канализации, производительность 0,31 тыс. м <sup>3</sup> /сут, статус объекта: планируемый к размещению	Обеспечение приема и транспортировки дождевых сточных вод в районе улиц Клубная и Набережная города Кингисепп	Город Кингисепп, улица Клубная, зона застройки индивидуальными жилыми домами	Санитарно-защитная зона – 20 м
4.28.	Насосная станция дождевой канализации, производительность 1,17 тыс. м <sup>3</sup> /сут, статус объекта: планируемый к размещению	Обеспечение приема и транспортировки дождевых сточных вод на территории южной части города Кингисепп, в районе Ямбургского шоссе	Город Кингисепп, Ямбургское шоссе, зона озелененных территорий общего пользования	Санитарно-защитная зона – 20 м
4.29.	Насосная станция дождевой канализации, производительность 1,28 тыс. м <sup>3</sup> /сут, статус объекта: планируемый к размещению	Обеспечение приема и транспортировки дождевых сточных вод на территории южной части города Кингисепп, в районе Ямбургского шоссе и улицы Безымянная	Город Кингисепп, улица Безымянная, зона озелененных территорий специального назначения	Санитарно-защитная зона – 20 м
4.30.	Насосная станция дождевой канализации, производительность 1,39 тыс. м <sup>3</sup> /сут, статус объекта: планируемый к размещению	Обеспечение приема и транспортировки дождевых сточных вод на территории южной части города Кингисепп, в районе Гдовского шоссе	Город Кингисепп, Гдовское шоссе, зона озелененных территорий специального назначения	Санитарно-защитная зона – 20 м
4.31.	Насосная станция дождевой канализации, производительность 0,77 тыс. м <sup>3</sup> /сут, статус объекта: планируемый к размещению	Обеспечение приема и транспортировки дождевых сточных вод на территории левобережных районов города Кингисепп	Город Кингисепп, улица Урожайная, зона застройки индивидуальными жилыми домами	Санитарно-защитная зона – 20 м
4.32.	Насосная станция дождевой канализации, производительность 1,59 тыс. м <sup>3</sup> /сут, статус объекта: планируемый к размещению	Обеспечение приема и транспортировки дождевых сточных вод на территории центральных районов индивидуальной жилой застройки города Кингисепп	Город Кингисепп, улица Слепнева, зона инженерной инфраструктуры	Санитарно-защитная зона – 20 м
4.33.	Насосная станция дождевой канализации, производительность 0,27 тыс. м <sup>3</sup> /сут, статус объекта: планируемый к размещению	Обеспечение приема и транспортировки дождевых сточных вод на территории северной части города Кингисепп, в районе улицы Новгородская	Город Кингисепп, улица Новгородская, зона застройки индивидуальными жилыми домами	Санитарно-защитная зона – 20 м

1	2	3	4	5
4.34.	Канализация самотечная, протяженность 25700 м, статус объекта: планируемый к размещению	Обеспечение приема и транспортировки сточных вод на территории города Кингисепп	Город Кингисепп	Не устанавливаются
4.35.	Канализация напорная, протяженность 6900 м, статус объекта: планируемый к размещению	Обеспечение приема и транспортировки сточных вод на территории города Кингисепп	Город Кингисепп	Не устанавливаются
4.36.	Канализация дождевая самотечная, протяженность 4700 м, статус объекта: планируемый к размещению	Обеспечение приема и транспортировки дождевых сточных вод на территории города Кингисепп	Город Кингисепп	Не устанавливаются
4.37.	Канализация дождевая самотечная, протяженность 800 м, статус объекта: планируемый к реконструкции	Обеспечение надежности приема и транспортировки дождевых сточных вод на территории города Кингисепп	Город Кингисепп	Не устанавливаются
4.38.	Канализация дождевая напорная, протяженность 65545 м, статус объекта: планируемый к размещению	Обеспечение надежности приема и транспортировки дождевых сточных вод на территории города Кингисепп	Город Кингисепп	Не устанавливаются
4.39.	Канализация дождевая самотечная, протяженность 3255 м, статус объекта: планируемый к размещению	Обеспечение надежности приема и транспортировки дождевых сточных вод на территории деревни Порхово	Деревня Порхово	Не устанавливаются
5.	Вид объектов: автомобильные дороги местного значения поселения (улично-дорожная сеть)			
5.1.	5-й проезд, протяженность 0,5 км, категория: магистральная улица общегородского значения (число полос движения – 4, ширина полосы движения – 3,5 м, ширина тротуара – 3 м), статус объекта: планируемый к размещению	Обеспечение транспортных связей в городе Кингисепп, формирование соединительного пути улица Фабричная с проспектом Карла Маркса	Город Кингисепп, от улицы Заводская до улицы Фабричная	Не устанавливаются
5.2.	Проспект Карла Маркса, протяженность 3,2 км, категория: магистральная улица	Обеспечение транспортных связей в городе Кингисепп путем изменения параметров автомобильной дороги,	Город Кингисепп, на всем протяжении проспекта Карла Маркса	Не устанавливаются

1	2	3	4	5
	<p>общегородского значения (число полос движения – 4, ширина полосы движения – 3,5 м, ширина тротуара – 3 м), статус объекта: планируемый к реконструкции</p>	<p>повышение пропускной способности, доведение до нормативных показателей проспекта Карла Маркса</p>		
5.3.	<p>5-й проезд, протяженность 0,7 км, категория: магистральная улица общегородского значения (число полос движения – 4, ширина полосы движения – 3,5 м, ширина тротуара – 3 м), статус объекта: планируемый к реконструкции</p>	<p>Обеспечение транспортных связей в городе Кингисепп путем изменения параметров автомобильной дороги, повышение пропускной способности, доведение до нормативных показателей, формирование соединительного пути улица Фабричная с проспектом Карла Маркса</p>	<p>Город Кингисепп, от 3-й проезда до железнодорожной линии</p>	<p>Не устанавливаются</p>
5.4.	<p>Улица Слободская, протяженность 2,0 км, категория: магистральная улица общегородского значения (число полос движения – 4, ширина полосы движения – 3,5 м, ширина тротуара – 3 м), статус объекта: планируемый к реконструкции</p>	<p>Обеспечение транспортных связей в городе Кингисепп путем изменения параметров автомобильной дороги, повышение пропускной способности, доведение до нормативных показателей</p>	<p>Город Кингисепп, на всем протяжении улицы Слободская</p>	<p>Не устанавливаются</p>
5.5.	<p>Улица Дорожников, протяженность 0,7 км, категория: магистральная улица общегородского значения (число полос движения – 4, ширина полосы движения – 3,5 м, ширина тротуара – 3 м), статус объекта: планируемый к реконструкции</p>	<p>Обеспечение транспортных связей в городе Кингисепп путем изменения параметров автомобильной дороги, повышение пропускной способности, доведение до нормативных показателей на участке от железнодорожной линии до проспекта Карла Маркса</p>	<p>Город Кингисепп, от железнодорожной линии до проспекта Карла Маркса</p>	<p>Не устанавливаются</p>
5.6.	<p>4-й проезд, протяженность 0,6 км, категория: магистральная улица общегородского значения (число полос движения – 4, ширина полосы движения – 3,5 м, ширина</p>	<p>Обеспечение транспортных связей в городе Кингисепп путем изменения параметров автомобильной дороги, повышение пропускной способности, доведение до нормативных</p>	<p>Город Кингисепп, от 3-й проезд до улицы Карла Маркса</p>	<p>Не устанавливаются</p>

1	2	3	4	5
	тротуара – 3 м), статус объекта: планируемый к реконструкции	показателей, формирование соединительного пути улицы Фабричная с проспектом Карла Маркса		
5.7.	Улица Жукова, протяженность 1,6 км, категория: магистральная улица общегородского значения (число полос движения – 4, ширина полосы движения – 3,5 м, ширина тротуара – 3 м), статус объекта: планируемый к реконструкции	Обеспечение транспортных связей в городе Кингисепп путем изменения параметров автомобильной дороги, повышение пропускной способности, доведение до нормативных показателей улицы Жукова	Город Кингисепп, на всем протяжении улицы Жукова	Не устанавливаются
5.8.	Улица 1, протяженность 0,8 км, категория: магистральная улица районного значения (число полос движения – 2, ширина полосы движения – 3,5 м, ширина тротуара – 2,25 м), статус объекта: планируемый к размещению	Обеспечение транспортных связей в городе Кингисепп, обеспечение связи внутри жилых территорий микрорайона 7	Город Кингисепп, микрорайон 7, микрорайон Новый Луцк	Не устанавливаются
5.9.	Улица 2, протяженность 1,8 км, категория: магистральная улица районного значения (число полос движения – 2, ширина полосы движения – 3,5 м, ширина тротуара – 2,25 м), статус объекта: планируемый к размещению	Обеспечение транспортных связей в городе Кингисепп, в южной части города	Город Кингисепп, микрорайон Заречье	Не устанавливаются
5.10.	Улица 3, протяженность 0,1 км, категория: магистральная улица районного значения (число полос движения – 2, ширина полосы движения – 3,5 м, ширина тротуара – 2,25 м), статус объекта: планируемый к размещению	Обеспечение транспортных связей города Кингисепп для формирования связи между улицей Дорожников и улицей Ново-Порхово	Город Кингисепп, от улицы Дорожников до улицы Ново-Порхово	Не устанавливаются

1	2	3	4	5
5.11.	Улица 4, протяженность 2,4 км, категория: магистральная улица районного значения (число полос движения – 2, ширина полосы движения – 3,5 м, ширина тротуара – 2,25 м), статус объекта: планируемый к размещению	Обеспечение транспортных связей в городе Кингисепп, в микрорайоне Лесобиржа	Город Кингисепп, микрорайон Лесобиржа	Не устанавливаются
5.12.	Улица 5, протяженность 0,8 км, категория: магистральная улица районного значения (число полос движения – 2, ширина полосы движения – 3,5 м, ширина тротуара – 2,25 м), статус объекта: планируемый к размещению	Обеспечение транспортных связей города Кингисепп, для формирования связи между 4-м проездом и 6-м проездом	Город Кингисепп, от 4-го проезда до 6-го проезда	Не устанавливаются
5.13.	Улица 6, протяженность 1,4 км, категория: магистральная улица районного значения (число полос движения – 2, ширина полосы движения – 3,5 м, ширина тротуара – 2,25 м), статус объекта: планируемый к размещению	Обеспечение транспортных связей в городе Кингисепп, в микрорайоне 7 от улицы Доблести до Крикковского шоссе	Город Кингисепп, микрорайон 7 от продолжения улицы Доблести до Крикковского шоссе	Не устанавливаются
5.14.	Улица Восточная, протяженность 0,6 км, категория: магистральная улица районного значения (число полос движения – 2, ширина полосы движения – 3,5 м, ширина тротуара – 2,25 м), статус объекта: планируемый к размещению	Обеспечение транспортных связей в городе Кингисепп, от Большого бульвара до улицы Воровского	Город Кингисепп, от Большого бульвара до улицы Воровского	Не устанавливаются
5.15.	Улица Восточная, протяженность 2,4 км, категория: магистральная улица районного значения (число полос движения – 2, ширина полосы движения – 3,5 м, ширина тротуара – 2,25 м), статус объекта: планируемый к размещению	Обеспечение транспортных связей в городе Кингисепп, от улицы Жукова с существующим участком улицы Восточная для выхода на внешние автомобильные дороги	Город Кингисепп, от улицы Воровского до проспекта Карла Маркса	Не устанавливаются

1	2	3	4	5
5.16.	Улица Большая Советская, протяженность 0,8 км, категория: магистральная улица районного значения (число полос движения – 2, ширина полосы движения – 3,5 м, ширина тротуара – 2,25 м), статус объекта: планируемый к реконструкции	Обеспечение транспортных связей в городе Кингисепп путем изменения параметров автомобильной дороги, повышение пропускной способности, доведение до нормативных показателей, от проспекта Карла Маркса до улицы Химиков	Город Кингисепп, от проспекта Карла Маркса до улицы Химиков	Не устанавливаются
5.17.	Улица Воровского, протяженность 1,8 км, категория: магистральная улица районного значения (число полос движения – 2, ширина полосы движения – 3,5 м, ширина тротуара – 2,25 м), статус объекта: планируемый к реконструкции	Обеспечение транспортных связей в городе Кингисепп путем изменения параметров автомобильной дороги, повышение пропускной способности, доведение до нормативных показателей, от Крикковского шоссе до проспекта Карла Маркса	Город Кингисепп, от Крикковского шоссе до проспекта Карла Маркса	Не устанавливаются
5.18.	Улица Восточная, протяженность 0,6 км, категория: магистральная улица районного значения (число полос движения – 2, ширина полосы движения – 3,5 м, ширина тротуара – 2,25 м), статус объекта: планируемый к реконструкции	Обеспечение транспортных связей в городе Кингисепп путем изменения параметров автомобильной дороги, повышение пропускной способности, доведение до нормативных показателей в микрорайоне 6 и микрорайоне 7, от Большого бульвара до улицы Жукова	Город Кингисепп, микрорайон 6 и микрорайон 7, от Большого бульвара до улицы Жукова	Не устанавливаются
5.19.	Улица Героя Графова, протяженность 0,3 км, категория: магистральная улица районного значения (число полос движения – 2, ширина полосы движения – 3,5 м, ширина тротуара – 2,25 м), статус объекта: планируемый к реконструкции	Обеспечение транспортных связей в городе Кингисепп путем изменения параметров автомобильной дороги, повышение пропускной способности, доведение до нормативных показателей от улицы Таможенная до улицы Луговая	Город Кингисепп, от улицы Таможенная до улицы Луговая	Не устанавливаются
5.20.	Улица Заречная, протяженность 1,3 км, категория: магистральная улица районного значения (число	Обеспечение транспортных связей в городе Кингисепп путем изменения параметров автомобильной дороги,	Город Кингисепп, микрорайон Заречье	Не устанавливаются

1	2	3	4	5
	полос движения – 2, ширина полосы движения – 3,5 м, ширина тротуара – 2,25 м), статус объекта: планируемый к реконструкции	повышение пропускной способности, доведение до нормативных показателей в микрорайоне Заречье		
5.21.	Улица Октябрьская, протяженность 1,3 км, категория: магистральная улица районного значения (число полос движения – 2, ширина полосы движения – 3,5 м, ширина тротуара – 2,25 м), статус объекта: планируемый к реконструкции	Обеспечение транспортных связей в городе Кингисепп путем изменения параметров автомобильной дороги, повышение пропускной способности, доведение до нормативных показателей от проспекта Карла Маркса до улицы Жукова	Город Кингисепп, от проспекта Карла Маркса до улицы Жукова	Не устанавливаются
5.22.	Улица Урожайная, протяженность 0,8 км, категория: магистральная улица районного значения (число полос движения – 2, ширина полосы движения – 3,5 м, ширина тротуара – 2,25 м), статус объекта: планируемый к реконструкции	Обеспечение транспортных связей в городе Кингисепп путем изменения параметров автомобильной дороги, повышение пропускной способности, доведение до нормативных показателей в микрорайоне Левобережье	Город Кингисепп, микрорайон Левобережье	Не устанавливаются
5.23.	Улица Химиков, протяженность 0,6 км, категория: магистральная улица районного значения (число полос движения – 2, ширина полосы движения – 3,5 м, ширина тротуара – 2,25 м), статус объекта: планируемый к реконструкции	Обеспечение транспортных связей в городе Кингисепп, путем изменения параметров автомобильной дороги, повышение пропускной способности, доведение до нормативных показателей от Большого бульвара до улицы Большой Советской	Город Кингисепп, от Большого бульвара до улицы Большой Советской	Не устанавливаются
5.24.	1-я линия, протяженность 0,4 км, категория: магистральная улица районного значения (число полос движения – 2, ширина полосы движения – 3,5 м, ширина тротуара – 2,25 м), статус объекта: планируемый к реконструкции	Обеспечение транспортных связей в городе Кингисепп путем изменения параметров автомобильной дороги, повышение пропускной способности, доведение до нормативных показателей от улицы Воровского до улицы Большая Советская	Город Кингисепп, от улицы Воровского до улицы Большая Советская	Не устанавливаются
5.25.	Улица Заводская, протяженность 0,4 км, категория: магистральная	Обеспечение транспортных связей в городе Кингисепп путем изменения	Город Кингисепп, от 5-го проезда	Не устанавливаются

1	2	3	4	5
	улица районного значения (число полос движения – 2, ширина полосы движения – 3,5 м, ширина тротуара – 2,25 м), статус объекта: планируемый к реконструкции	параметров автомобильной дороги, повышение пропускной способности, доведение до нормативных показателей от 5-го проезда до улицы Дорожников	до улицы Дорожников	
5.26.	6-й проезд, протяженность 0,2 км, категория: магистральная улица районного значения (число полос движения – 2, ширина полосы движения – 3,5 м, ширина тротуара – 2,25 м), статус объекта: планируемый к реконструкции	Обеспечение транспортных связей в городе Кингисепп путем изменения параметров автомобильной дороги, повышение пропускной способности, доведение до нормативных показателей	Город Кингисепп, на всем протяжении 6-го проезда	Не устанавливается
5.27.	Улица 7, протяженность 0,4 км, категория: улицы и дороги местного значения (число полос движения – 2, ширина полосы движения – 3,0 м, ширина тротуара – 1,5 м), статус объекта: планируемый к размещению	Обеспечение транспортных связей в городе Кингисепп, от 4-го проезда до 6-го проезда	Город Кингисепп, от 4-го проезда до 6-го проезда	Не устанавливается
5.28.	Улица 8, протяженность 0,2 км, категория: улицы и дороги местного значения (число полос движения – 2, ширина полосы движения – 3,0 м, ширина тротуара – 1,5 м), статус объекта: планируемый к размещению	Обеспечение транспортных связей в городе Кингисепп, в микрорайоне 7 и микрорайоне Новый Луцк	Город Кингисепп, микрорайон 7, микрорайон Новый Луцк	Не устанавливаются
5.29.	Улица 9, протяженность 1,3 км, категория: улицы и дороги местного значения (число полос движения – 2, ширина полосы движения – 3,0 м, ширина тротуара – 1,5 м), статус объекта: планируемый к размещению	Обеспечение транспортных связей в городе Кингисепп, в микрорайоне 7 и микрорайоне Новый Луцк	Город Кингисепп, микрорайон 7, микрорайон Новый Луцк	Не устанавливаются



1	2	3	4	5
5.30.	Улица 10, протяженность 0,4 км, категория: улицы и дороги местного значения (число полос движения – 2, ширина полосы движения – 3,0 м, ширина тротуара – 1,5 м), статус объекта: планируемый к размещению	Обеспечение транспортных связей в городе Кингисепп, в микрорайоне 7 и микрорайоне Новый Луцк	Город Кингисепп, микрорайон 7, микрорайон Новый Луцк	Не устанавливаются
5.31.	Улица 11, протяженность 0,2 км, категория: улицы и дороги местного значения (число полос движения – 2, ширина полосы движения – 3,0 м, ширина тротуара – 1,5 м), статус объекта: планируемый к размещению	Обеспечение транспортных связей в городе Кингисепп, в микрорайоне 7 и микрорайоне Новый Луцк	Город Кингисепп, микрорайон 7, микрорайон Новый Луцк	Не устанавливаются
5.32.	Улица 12, протяженность 0,1 км, категория: улицы и дороги местного значения (число полос движения – 2, ширина полосы движения – 3,0 м, ширина тротуара – 1,5 м), статус объекта: планируемый к размещению	Обеспечение транспортных связей в городе Кингисепп, в микрорайоне 7 и микрорайоне Новый Луцк	Город Кингисепп, микрорайон 7, микрорайон Новый Луцк	Не устанавливаются
5.33.	Улица 13, протяженность 0,4 км, категория: улицы и дороги местного значения (число полос движения – 2, ширина полосы движения – 3,0 м, ширина тротуара – 1,5 м), статус объекта: планируемый к размещению	Обеспечение транспортных связей в городе Кингисепп, в микрорайоне 7 и микрорайоне Новый Луцк	Город Кингисепп, микрорайон 7, микрорайон Новый Луцк	Не устанавливаются
5.34.	Улица 14, протяженность 0,3 км, категория: улицы и дороги местного значения (число полос движения – 2, ширина полосы движения – 3,0 м, ширина тротуара – 1,5 м), статус объекта: планируемый к размещению	Обеспечение транспортных связей в городе Кингисепп, в микрорайоне 7 и микрорайоне Новый Луцк	Город Кингисепп, микрорайон 7, микрорайон Новый Луцк	Не устанавливаются

1	2	3	4	5
5.35.	Улица 15, протяженность 0,3 км, категория: улицы и дороги местного значения (число полос движения – 2, ширина полосы движения – 3,0 м, ширина тротуара – 1,5 м), статус объекта: планируемый к размещению	Обеспечение транспортных связей в городе Кингисепп, улица 15 в микрорайоне Улица Объезжая	Город Кингисепп, микрорайон Улица Объезжая	Не устанавливаются
5.36.	Улица 16, протяженность 1,4 км, категория: улицы и дороги местного значения (число полос движения – 2, ширина полосы движения – 3,0 м, ширина тротуара – 1,5 м), статус объекта: планируемый к размещению	Обеспечение транспортных связей в городе Кингисепп, в микрорайоне 6	Город Кингисепп, микрорайон 6	Не устанавливаются
5.37.	Улица 17, протяженность 0,4 км, категория: улицы и дороги местного значения (число полос движения – 2, ширина полосы движения – 3,0 м, ширина тротуара – 1,5 м), статус объекта: планируемый к размещению	Обеспечение транспортных связей в городе Кингисепп, в микрорайоне 6	Город Кингисепп, микрорайон 6	Не устанавливаются
5.38.	Улица 18, протяженность 0,5 км, категория: улицы и дороги местного значения (число полос движения – 2, ширина полосы движения – 3,0 м, ширина тротуара – 1,5 м), статус объекта: планируемый к размещению	Обеспечение транспортных связей в городе Кингисепп, в микрорайоне Заречье	Город Кингисепп, микрорайон Заречье	Не устанавливаются
5.39.	Улица 19, протяженность 0,4 км, категория: улицы и дороги местного значения (число полос движения – 2, ширина полосы движения – 3,0 м, ширина тротуара – 1,5 м), статус объекта: планируемый к размещению	Обеспечение транспортных связей в городе Кингисепп, в микрорайоне Заречье	Город Кингисепп, микрорайон Заречье	Не устанавливаются

1	2	3	4	5
5.40.	Улица 20, протяженность 1,1 км, категория: улицы и дороги местного значения (число полос движения – 2, ширина полосы движения – 3,0 м, ширина тротуара – 1,5 м), статус объекта: планируемый к размещению	Обеспечение транспортных связей в городе Кингисепп, в микрорайоне Заречье	Город Кингисепп, микрорайон Заречье	Не устанавливаются
5.41.	Улица 21, протяженность 0,2 км, категория: улицы и дороги местного значения (число полос движения – 2, ширина полосы движения – 3,0 м, ширина тротуара – 1,5 м), статус объекта: планируемый к размещению	Обеспечение транспортных связей в городе Кингисепп, в микрорайоне Южный	Город Кингисепп, микрорайон Южный	Не устанавливаются
5.42.	Переулок Благодатный, протяженность 0,6 км, категория: улицы и дороги местного значения (число полос движения – 2, ширина полосы движения – 3,0 м, ширина тротуара – 1,5 м), статус объекта: планируемый к размещению	Обеспечение транспортных связей в городе Кингисепп, в микрорайоне Южный	Город Кингисепп, микрорайон Южный	Не устанавливаются
5.43.	Улица 22, протяженность 0,2 км, категория: улицы и дороги местного значения (число полос движения – 2, ширина полосы движения – 3,0 м, ширина тротуара – 1,5 м), статус объекта: планируемый к размещению	Обеспечение транспортных связей в городе Кингисепп, в микрорайоне Южный	Город Кингисепп, микрорайон Южный	Не устанавливаются

1	2	3	4	5
5.44.	Улица 23, протяженность 0,2 км, категория: улицы и дороги местного значения (число полос движения – 2, ширина полосы движения – 3,0 м, ширина тротуара – 1,5 м), статус объекта: планируемый к размещению	Обеспечение транспортных связей в городе Кингисепп, в микрорайоне Южный	Город Кингисепп, микрорайон Южный	Не устанавливаются
5.45.	Улица 24, протяженность 2,2 км, категория: улицы и дороги местного значения (число полос движения – 2, ширина полосы движения – 3,0 м, ширина тротуара – 1,5 м), статус объекта: планируемый к размещению	Обеспечение транспортных связей в городе Кингисепп, в микрорайоне Лесобиржа	Город Кингисепп, микрорайон Лесобиржа	Не устанавливаются
5.46.	Улица 25, протяженность 2,2 км, категория: улицы и дороги местного значения (число полос движения – 2, ширина полосы движения – 3,0 м, ширина тротуара – 1,5 м), статус объекта: планируемый к размещению	Обеспечение транспортных связей в городе Кингисепп, в микрорайоне Лесобиржа	Город Кингисепп, микрорайон Лесобиржа	Не устанавливаются
5.47.	Улица 26, протяженность 0,5 км, категория: улицы и дороги местного значения (число полос движения – 2, ширина полосы движения – 3,0 м, ширина тротуара – 1,5 м), статус объекта: планируемый к размещению	Обеспечение транспортных связей в городе Кингисепп, в микрорайоне Лесобиржа	Город Кингисепп, микрорайон Лесобиржа	Не устанавливаются
5.48.	Улица 27, протяженность 0,3 км, категория: улицы и дороги местного значения (число полос движения – 2, ширина полосы движения – 3,0 м, ширина тротуара – 1,5 м), статус объекта: планируемый к размещению	Обеспечение транспортных связей в городе Кингисепп, в микрорайоне Лесобиржа	Город Кингисепп, микрорайон Лесобиржа	Не устанавливаются

1	2	3	4	5
5.49.	Улица 28, протяженность 0,3 км, категория: улицы и дороги местного значения (число полос движения – 2, ширина полосы движения – 3,0 м, ширина тротуара – 1,5 м), статус объекта: планируемый к размещению	Обеспечение транспортных связей в городе Кингисепп, в микрорайоне Лесобиржа	Город Кингисепп, микрорайон Лесобиржа	Не устанавливаются
5.50.	Улица 29, протяженность 0,3 км, категория: улицы и дороги местного значения (число полос движения – 2, ширина полосы движения – 3,0 м, ширина тротуара – 1,5 м), статус объекта: планируемый к размещению	Обеспечение транспортных связей в городе Кингисепп, в микрорайоне Лесобиржа	Город Кингисепп, микрорайон Лесобиржа	Не устанавливаются
5.51.	Улица 30, протяженность 1,0 км, категория: улицы и дороги местного значения (число полос движения – 2, ширина полосы движения – 3,0 м, ширина тротуара – 1,5 м), статус объекта: планируемый к размещению	Обеспечение транспортных связей в городе Кингисепп, в микрорайоне Лесобиржа	Город Кингисепп, микрорайон Лесобиржа	Не устанавливаются
5.52.	Улица 31, протяженность 0,5 км, категория: улицы и дороги местного значения (число полос движения – 2, ширина полосы движения – 3,0 м, ширина тротуара – 1,5 м), статус объекта: планируемый к размещению	Обеспечение транспортных связей в городе Кингисепп, в микрорайоне Лесобиржа	Город Кингисепп, микрорайон Лесобиржа	Не устанавливаются
5.53.	Улица 32, протяженность 0,5 км, категория: улицы и дороги местного значения (число полос движения – 2, ширина полосы движения – 3,0 м, ширина тротуара – 1,5 м), статус объекта: планируемый к размещению	Обеспечение транспортных связей в городе Кингисепп, в микрорайоне Южный, участок улицы Героя Графова	Город Кингисепп, микрорайон Южный, участок улицы Героя Графова	Не устанавливаются

1	2	3	4	5
5.54.	Улица 33, протяженность 0,3 км, категория: улицы и дороги местного значения (число полос движения – 2, ширина полосы движения – 3,0 м, ширина тротуара – 1,5 м), статус объекта: планируемый к размещению	Обеспечение транспортных связей в городе Кингисепп, в микрорайоне Южный, участок улицы Героя Графова	Город Кингисепп, микрорайон Южный, участок улицы Героя Графова	Не устанавливаются
5.55.	Улица 34, протяженность 0,4 км, категория: улицы и дороги местного значения (число полос движения – 2, ширина полосы движения – 3,0 м, ширина тротуара – 1,5 м), статус объекта: планируемый к размещению	Обеспечение транспортных связей в городе Кингисепп, в микрорайоне Южный, участок улицы Героя Графова	Город Кингисепп, микрорайон Южный, участок улицы Героя Графова	Не устанавливаются
5.56.	Улица 35, протяженность 0,2 км, категория: улицы и дороги местного значения (число полос движения – 2, ширина полосы движения – 3,0 м, ширина тротуара – 1,5 м), статус объекта: планируемый к размещению	Обеспечение транспортных связей в городе Кингисепп, в микрорайоне Южный, участок улицы Героя Графова	Город Кингисепп, микрорайон Южный, участок улицы Героя Графова	Не устанавливаются
5.57.	Улица 36, протяженность 0,1 км, категория: улицы и дороги местного значения (число полос движения – 2, ширина полосы движения – 3,0 м, ширина тротуара – 1,5 м), статус объекта: планируемый к размещению	Обеспечение транспортных связей в городе Кингисепп, в микрорайоне Южный, участок улицы Героя Графова	Город Кингисепп, микрорайон Южный, участок улицы Героя Графова	Не устанавливаются
5.58.	Улица 37, протяженность 0,3 км, категория: улицы и дороги местного значения (число полос движения – 2, ширина полосы движения – 3,0 м, ширина тротуара – 1,5 м), статус объекта: планируемый к размещению	Обеспечение транспортных связей в городе Кингисепп, в микрорайоне Южный, участок улицы Героя Графова	Город Кингисепп, микрорайон Южный, участок улицы Героя Графова	Не устанавливаются

1	2	3	4	5
5.59.	Улица 38, протяженность 0,3 км, категория: улицы и дороги местного значения (число полос движения – 2, ширина полосы движения – 3,0 м, ширина тротуара – 1,5 м), статус объекта: планируемый к размещению	Обеспечение транспортных связей в городе Кингисепп, в микрорайоне Южный, участок улицы Героя Графова	Город Кингисепп, микрорайон Южный, участок улицы Героя Графова	Не устанавливаются
5.60.	Улица 39, протяженность 0,3 км, категория: улицы и дороги местного значения (число полос движения – 2, ширина полосы движения – 3,0 м, ширина тротуара – 1,5 м), статус объекта: планируемый к размещению	Обеспечение транспортных связей в городе Кингисепп, в микрорайоне Южный, участок улицы Героя Графова	Город Кингисепп, микрорайон Южный, участок улицы Героя Графова	Не устанавливаются
5.61.	Улица 40, протяженность 0,2 км, категория: улицы и дороги местного значения (число полос движения – 2, ширина полосы движения – 3,0 м, ширина тротуара – 1,5 м), статус объекта: планируемый к размещению	Обеспечение транспортных связей в городе Кингисепп, в микрорайоне Южный, участок улицы Героя Графова	Город Кингисепп, микрорайон Южный, участок улицы Героя Графова	Не устанавливаются
5.62.	Улица 41, протяженность 0,05 км, категория: улицы и дороги местного значения (число полос движения – 2, ширина полосы движения – 3,0 м, ширина тротуара – 1,5 м), статус объекта: планируемый к размещению	Обеспечение транспортных связей в городе Кингисепп, в микрорайоне Южный, участок улицы Героя Графова	Город Кингисепп, микрорайон Южный, участок улицы Героя Графова	Не устанавливаются
5.63.	Улица 42, протяженность 0,1 км, категория: улицы и дороги местного значения (число полос движения – 2, ширина полосы движения – 3,0 м, ширина тротуара – 1,5 м), статус объекта: планируемый к размещению	Обеспечение транспортных связей в городе Кингисепп, в микрорайоне Южный, участок улицы Героя Графова	Город Кингисепп, микрорайон Южный, участок улицы Героя Графова	Не устанавливаются

1	2	3	4	5
5.64.	Улица 43, протяженность 0,5 км, категория: улицы и дороги местного значения (число полос движения – 2, ширина полосы движения – 3,0 м, ширина тротуара – 1,5 м), статус объекта: планируемый к размещению	Обеспечение транспортных связей в городе Кингисепп, в микрорайоне Промзона	Город Кингисепп, микрорайон Промзона	Не устанавливаются
5.65.	Улица 44, протяженность 0,2 км, категория: улицы и дороги местного значения (число полос движения – 2, ширина полосы движения – 3,0 м, ширина тротуара – 1,5 м), статус объекта: планируемый к размещению	Обеспечение транспортных связей в городе Кингисепп, в микрорайоне Промзона	Город Кингисепп, микрорайон Промзона	Не устанавливаются
5.66.	Улица 45, протяженность 0,7 км, категория: улицы и дороги местного значения (число полос движения – 2, ширина полосы движения – 3,0 м, ширина тротуара – 1,5 м), статус объекта: планируемый к размещению	Обеспечение транспортных связей в городе Кингисепп, в микрорайоне 7 и микрорайоне Новый Луцк	Город Кингисепп, микрорайон 7, микрорайон Новый Луцк	Не устанавливается
5.67.	Улица 46, протяженность 0,1 км, категория: улицы и дороги местного значения (число полос движения – 2, ширина полосы движения – 3,0 м, ширина тротуара – 1,5 м), статус объекта: планируемый к размещению	Обеспечение транспортных связей в городе Кингисепп, в микрорайоне 7 и микрорайоне Новый Луцк	Город Кингисепп, микрорайон 7, микрорайон Новый Луцк	Не устанавливается
5.68.	Улица Заречная, протяженность 1,7 км, категория: улицы и дороги местного значения (число полос движения – 2, ширина полосы движения – 3,0 м, ширина тротуара – 1,5 м), статус объекта: планируемый к реконструкции	Обеспечение транспортных связей в городе Кингисепп путем изменения параметров автомобильной дороги, повышение пропускной способности, доведение до нормативных показателей, участок от улицы Урожайная	Город Кингисепп, от улицы Урожайная	Не устанавливаются



1	2	3	4	5
5.69.	Улица Обьезжая, протяженность 0,7 км, категория: улицы и дороги местного значения (число полос движения – 2, ширина полосы движения – 3,0 м, ширина тротуара – 1,5 м), статус объекта: планируемый к реконструкции	Обеспечение транспортных связей в городе Кингисепп путем изменения параметров автомобильной дороги, повышение пропускной способности, доведение до нормативных показателей	Город Кингисепп, на всем протяжении улицы Обьезжая	Не устанавливаются
5.70.	Улица Центральная, протяженность 0,2 км, категория: улицы и дороги местного значения (число полос движения – 2, ширина полосы движения – 3,0 м, ширина тротуара – 1,5 м), статус объекта: планируемый к реконструкции	Обеспечение транспортных связей в городе Кингисепп путем изменения параметров автомобильной дороги, повышение пропускной способности, доведение до нормативных показателей	Город Кингисепп, подъезд к садоводческому некоммерческому товариществу "Березка"	Не устанавливаются
5.71.	Дорожки велосипедные, протяженность 23,2 км	Повышение мобильности населения, перераспределение транспортной нагрузки на улично-дорожную сеть города, обеспечение транспортной доступности до рекреационных и туристических объектов в городе Кингисепп	Город Кингисепп	Не устанавливаются
5.72.	Улица Обьезжая, протяженность 0,25 км, категория: магистральная улица районного значения (число полос движения – 2, ширина полосы движения – 3,5 м, ширина тротуара – 2,25 м), статус объекта: планируемый к реконструкции	Обеспечение транспортных связей в городе Кингисепп путем изменения параметров автомобильной дороги, повышение пропускной способности, доведение до нормативных показателей в микрорайоне Левобережье	Город Кингисепп, микрорайон Левобережье	Не устанавливаются
5.73.	Улица Героя Шитова, протяженность 0,3 км, категория: магистральная улица районного значения (число полос движения – 2, ширина полосы движения – 3,5 м, ширина	Обеспечение транспортных связей в городе Кингисепп путем изменения параметров автомобильной дороги, повышение пропускной способности, доведение до нормативных	Город Кингисепп, микрорайон Левобережье	Не устанавливаются

1	2	3	4	5
	тротуара – 2,25 м), статус объекта: планируемый к реконструкции	показателей в микрорайоне Левобережье		
5.74.	Улица 1-я Линия, протяженность 0,2 км, категория: улица в жилой застройке (число полос движения – 2, ширина полосы движения – 3,0 м, ширина тротуара – 1,5 м), статус объекта: планируемый к реконструкции	Обеспечение транспортных связей в городе Кингисепп путем изменения параметров автомобильной дороги, повышение пропускной способности, доведение до нормативных показателей	Город Кингисепп	Не устанавливаются
5.75.	Переулок Дальний, протяженность 0,1 км, категория: улица в жилой застройке (число полос движения – 2, ширина полосы движения – 3,0 м, ширина тротуара – 1,5 м), статус объекта: планируемый к реконструкции	Обеспечение транспортных связей в городе Кингисепп путем изменения параметров автомобильной дороги, повышение пропускной способности, доведение до нормативных показателей	Город Кингисепп	Не устанавливаются
5.76.	Улица 47, протяженность 0,1 км, категория: улицы и дороги местного значения (число полос движения – 2, ширина полосы движения – 3,0 м, ширина тротуара – 1,5 м), статус объекта: планируемый к размещению	Обеспечение транспортных связей в городе Кингисепп, путем изменения параметров автомобильной дороги, повышение пропускной способности, доведение до нормативных показателей	Город Кингисепп	Не устанавливается
5.77.	Переулок Сосновый, протяженность 0,9 км, категория: главная улица (число полос движения – 2, ширина полосы движения – 3,5 м, ширина тротуара – 2,25 м), статус объекта: планируемый к размещению	Обеспечение транспортных связей в деревне Порхово	Деревня Порхово	Не устанавливаются
5.78.	Улица 48, протяженность 0,3 км, категория: улица в жилой застройке (число полос движения – 2, ширина полосы движения – 3,0 м, ширина	Обеспечение транспортных связей в деревне Порхово	Деревня Порхово	Не устанавливаются

1	2	3	4	5
	тротуара – 1,5 м), статус объекта: планируемый к размещению			
5.79.	Улица 49, протяженность 0,2 км, категория: улица в жилой застройке (число полос движения – 2, ширина полосы движения – 3,0 м, ширина тротуара – 1,5 м), статус объекта: планируемый к размещению	Обеспечение транспортных связей в деревне Порхово	Деревня Порхово	Не устанавливаются
5.80.	Мостовое сооружение, тип мостовых сооружений – путепровод автодорожный, длина 100 – 150 метров	Обеспечение транспортного сообщения территорий в городе Кингисепп, в продолжении 5-го проезда, путепровод через железнодорожные пути линии "Мга – Гатчина – Веймарн – Ивангород"	Город Кингисепп, в продолжении 5-го проезда, путепровод через железнодорожные пути линии "Мга – Гатчина – Веймарн – Ивангород", зона железнодорожного транспорта	Не устанавливаются
5.81.	Мостовое сооружение, тип мостовых сооружений – мост пешеходный или велосипедный, длина 150 – 200 метров	Обеспечение транспортного сообщения территорий в городе Кингисепп, от улицы Жукова в парк "Романовка" через реку Луга	Город Кингисепп, от улицы Жукова в парк "Романовка" через реку Луга, зона озелененных территорий общего пользования	Не устанавливаются
5.82.	Стоянка (парковка) автомобилей, наземная стоянка временного хранения, вместимостью 200 машино-мест, статус объекта: планируемый к размещению	Обеспечение функционирования объектов хранения автомобильного транспорта (создание парковочных мест), в северной части города Кингисепп	Город Кингисепп, северная часть, зона транспортной инфраструктуры	Санитарно-защитная зона – 50 м
6.	Вид объектов: объекты физической культуры и массового спорта			
6.1.	Плоскостное спортивное сооружение, площадь 1188 м <sup>2</sup> , статус объекта: планируемый к размещению	Обеспечение инфраструктурой для развития физической культуры и массового спорта, проведения физкультурных мероприятий и массовых спортивных мероприятий в микрорайоне 7	Город Кингисепп, микрорайон 7, зона объектов физической культуры и массового спорта	Не устанавливаются
6.2.	Плоскостное спортивное сооружение, площадь 3005 м <sup>2</sup> ,	Обеспечение инфраструктурой для развития физической культуры	Город Кингисепп, микрорайон 7,	Не устанавливаются

1	2	3	4	5
	статус объекта: планируемый к размещению	и массового спорта, проведения физкультурных мероприятий и массовых спортивных мероприятий в микрорайоне 7	зона объектов физической культуры и массового спорта	
6.3.	Плоскостное спортивное сооружение, площадь 3000 м <sup>2</sup> , статус объекта: планируемый к размещению	Обеспечение инфраструктурой для развития физической культуры и массового спорта, проведения физкультурных мероприятий и массовых спортивных мероприятий в микрорайоне Заречье	Город Кингисепп, микрорайон Заречье, зона застройки индивидуальными жилыми домами	Не устанавливаются
6.4.	Плоскостное спортивное сооружение, площадь 420 м <sup>2</sup> , статус объекта: планируемый к размещению	Обеспечение инфраструктурой для развития физической культуры и массового спорта, проведения физкультурных мероприятий и массовых спортивных мероприятий в микрорайоне Лесобиржа	Город Кингисепп, микрорайон Лесобиржа, зона объектов физической культуры и массового спорта	Не устанавливаются
6.5.	Физкультурно-оздоровительный комплекс, мощность: спортивный зал – 3000 м <sup>2</sup> , плавательный бассейн – 1200 м <sup>2</sup> , банно-оздоровительный комплекс – 65 мест, статус объекта: планируемый к размещению	Обеспечение инфраструктурой для развития физической культуры и массового спорта, проведения физкультурных мероприятий и массовых спортивных мероприятий в западной части города Кингисепп	Город Кингисепп, микрорайон А, в районе улицы Воскова, многофункциональная общественно-деловая зона	Не устанавливаются
6.6.	Модульный объект спорта, статус объекта: планируемый к размещению	Обеспечение инфраструктурой для развития физической культуры и массового спорта, проведения физкультурных мероприятий и массовых спортивных мероприятий в городе Кингисепп	Город Кингисепп, улица Октябрьская, в районе дома 2, кадастровый номер земельного участка 47:20:0907003:24, зона специализированной общественной застройки	Не устанавливаются
6.7.	Административно-бытовой комплекс (лыжная база), статус объекта: планируемый к размещению	Обеспечение инфраструктурой для развития физической культуры и массового спорта, проведения физкультурных мероприятий и массовых спортивных мероприятий в городе Кингисепп	Город Кингисепп, улица Комсомоловка, дом 10, парк "Романовка", многофункциональная общественно-деловая зона	Не устанавливаются

1	2	3	4	5
6.8.	Футбольный стадион, площадь 10800 м <sup>2</sup> , статус объекта: планируемый к размещению	Обеспечение инфраструктурой для развития физической культуры и массового спорта, проведения физкультурных мероприятий и массовых спортивных мероприятий в микрорайоне Левобережье	Город Кингисепп, микрорайон Левобережье, многофункциональная общественно-деловая зона	Не устанавливаются
6.9.	Плоскостное спортивное сооружение, площадь 7140 м <sup>2</sup> , статус объекта: планируемый к размещению	Обеспечение инфраструктурой для развития физической культуры и массового спорта, проведения физкультурных мероприятий и массовых спортивных мероприятий в микрорайоне 7	Город Кингисепп, микрорайон 7 (северо-западная часть), зона застройки многоэтажными и среднеэтажными жилыми домами	Не устанавливаются
6.10.	Плоскостное спортивное сооружение, площадь 7140 м <sup>2</sup> , статус объекта: планируемый к размещению	Обеспечение инфраструктурой для развития физической культуры и массового спорта, проведения физкультурных мероприятий и массовых спортивных мероприятий в микрорайоне 7	Город Кингисепп, микрорайон 7 (северо-западная часть), зона озелененных территорий общего пользования	Не устанавливаются
6.11.	Плоскостное спортивное сооружение, площадь 7140 м <sup>2</sup> , статус объекта: планируемый к размещению	Обеспечение инфраструктурой для развития физической культуры и массового спорта, проведения физкультурных мероприятий и массовых спортивных мероприятий в деревне Порхово	Деревня Порхово, зона объектов физической культуры и массового спорта	Не устанавливаются
6.12.	Плоскостное спортивное сооружение, площадь 7140 м <sup>2</sup> , статус объекта: планируемый к размещению	Обеспечение инфраструктурой для развития физической культуры и массового спорта, проведения физкультурных мероприятий и массовых спортивных мероприятий в деревне Порхово	Деревня Порхово, зона застройки индивидуальными жилыми домами	Не устанавливаются
6.13.	Плоскостное спортивное сооружение, площадь 3800 м <sup>2</sup> , статус объекта: планируемый к размещению	Обеспечение инфраструктурой для развития физической культуры и массового спорта, проведения физкультурных мероприятий и массовых спортивных мероприятий	Город Кингисепп, северо-восточнее микрорайона 6, зона застройки многоэтажными жилыми домами	Не устанавливаются

1	2	3	4	5
		в северо-восточной части города Кингисепп		
6.14.	Плоскостное спортивное сооружение, площадь 3800 м <sup>2</sup> , статус объекта: планируемый к размещению	Обеспечение инфраструктурой для развития физической культуры и массового спорта, проведения физкультурных мероприятий и массовых спортивных мероприятий в северо-восточной части города Кингисепп	Город Кингисепп, северо-восточнее микрорайона 6, зона застройки многоэтажными жилыми домами	Не устанавливаются
6.15.	Плоскостное спортивное сооружение, площадь 4800 м <sup>2</sup> , статус объекта: планируемый к размещению	Обеспечение инфраструктурой для развития физической культуры и массового спорта, проведения физкультурных мероприятий и массовых спортивных мероприятий в северо-восточной части города Кингисепп	Город Кингисепп, северо-восточнее микрорайона 6, зона застройки многоэтажными жилыми домами	Не устанавливаются
6.16.	Плоскостное спортивное сооружение, площадь 3000 м <sup>2</sup> , статус объекта: планируемый к размещению	Обеспечение инфраструктурой для развития физической культуры и массового спорта, проведения физкультурных мероприятий и массовых спортивных мероприятий в западной части города Кингисепп	Город Кингисепп, микрорайон А, в районе улицы Воскова, многофункциональная общественно-деловая зона	Не устанавливаются
6.17.	Физкультурно-оздоровительный комплекс, мощность: спортивный зал – 4000 м <sup>2</sup> , плавательный бассейн – 430 м <sup>2</sup> , банно-оздоровительный комплекс – 65 мест, статус объекта: планируемый к размещению	Обеспечение инфраструктурой для развития физической культуры и массового спорта, проведения физкультурных мероприятий и массовых спортивных мероприятий в микрорайоне Левобережье	Город Кингисепп, микрорайон Левобережье, многофункциональная общественно-деловая зона	Не устанавливаются
6.18.	Физкультурно-оздоровительный комплекс, мощность: спортивный зал – 3500 м <sup>2</sup> , бассейн – 755 м <sup>2</sup> , статус объекта: планируемый к размещению	Обеспечение инфраструктурой для развития физической культуры и массового спорта, проведения физкультурных мероприятий и массовых спортивных мероприятий	Город Кингисепп, северо-восточнее микрорайона 6, зона застройки многоэтажными и среднеэтажными жилыми домами	Не устанавливаются

1	2	3	4	5
		в северо-восточной части города Кингисепп		
6.19.	Физкультурно-оздоровительный комплекс, мощность: спортивный зал – 3000 м <sup>2</sup> , банно-оздоровительный комплекс на 60 мест, статус объекта: планируемый к размещению	Обеспечение инфраструктурой для развития физической культуры и массового спорта, проведения физкультурных мероприятий и массовых спортивных мероприятий в деревне Порхово	Деревня Порхово, зона объектов физической культуры и массового спорта	Не устанавливаются
6.20.	Плоскостное спортивное сооружение, площадь 1950 м <sup>2</sup> , статус объекта: планируемый к размещению	Обеспечение инфраструктурой для развития физической культуры и массового спорта, проведения физкультурных мероприятий и массовых спортивных мероприятий в городе Кингисепп	Город Кингисепп, парк "Романовка", кадастровый номер земельного участка 47:20:0901001:8, зона озелененных территорий общего пользования	Не устанавливаются
6.21.	Плоскостное спортивное сооружение, площадь 4000 м <sup>2</sup> , статус объекта: планируемый к размещению	Обеспечение инфраструктурой для развития физической культуры и массового спорта, проведения физкультурных мероприятий и массовых спортивных мероприятий в микрорайоне Южный города Кингисепп	Город Кингисепп, микрорайон Южный, зона озелененных территорий общего пользования	Не устанавливаются
6.22.	Плоскостное спортивное сооружение, площадь 4000 м <sup>2</sup> , статус объекта: планируемый к размещению	Обеспечение инфраструктурой для развития физической культуры и массового спорта, проведения физкультурных мероприятий и массовых спортивных мероприятий в новой малоэтажной многоквартирной застройке южнее микрорайона Лесобиржа	Город Кингисепп, южнее микрорайона Лесобиржа застройки малоэтажными многоквартирными жилыми домами	Не устанавливаются
7.	Вид объектов: объекты культуры и искусства			
7.1.	Городской дом культуры с общедоступной библиотекой с детским отделением, емкость: 200 посадочных мест, статус объекта: планируемый к размещению	Обеспечение инфраструктурой для организации досуга и обеспечения населения Кингисеппского городского поселения услугами организаций культуры	Город Кингисепп, северо-восточнее микрорайона 6, застройка многоэтажными и среднеэтажными жилыми домами	Не устанавливаются

1	2	3	4	5
7.2.	Концертно-развлекательный центр "Химик", статус: планируемый к реконструкции	Обеспечение инфраструктурой для организации досуга и обеспечения населения Кингисеппского городского поселения услугами организаций культуры	Город Кингисепп, улица Октябрьская, дом 1/10б, многофункциональная общественно-деловая зона	Не устанавливаются
8.	Вид объектов: объекты массового отдыха населения			
8.1.	Летний сад, площадь 5,9 га, статус объекта: планируемый к реконструкции	Обеспечение населения микрорайона 4 местами массового отдыха, обеспечение доступа к реке Луга	Город Кингисепп, зона озелененных территорий общего пользования	Не устанавливаются
8.2.	Бульвар на набережной реки Луга, площадь 6,6 га	Обеспечение населения местами околородной рекреации, обеспечение доступа к реке Луга	Город Кингисепп, зона озелененных территорий общего пользования	Не устанавливаются
8.3.	Парк "Романовка", площадь 33,8 га, статус объекта: планируемый к реконструкции	Обеспечение населения местами массового отдыха, главное городское общественное пространство	Город Кингисепп, парк "Романовка", зона озелененных территорий общего пользования	Не устанавливаются
8.4.	Городской пляж, площадь 3,2 га, статус объекта: планируемый к реконструкции	Обеспечение населения местами околородной рекреации, обеспечение доступа к реке Луга	Город Кингисепп, городской пляж, зона пляжей	Не устанавливаются
8.5.	Сад на улице Октябрьская, площадь 3,9 га, статус объекта: планируемый к реконструкции	Обеспечение населения города Кингисепп местами массового отдыха, обустройство городской площади	Город Кингисепп, Октябрьский бульвар, зона озелененных территорий общего пользования	Не устанавливаются
8.6.	Бульвар на Крикковском шоссе, 7 участков, площадь 5,6 га, статус объекта: планируемый к реконструкции	Обеспечение жителей микрорайонов 1 и 6 местами массового отдыха, благоустройство Крикковского шоссе	Город Кингисепп, Крикковское шоссе, зона озелененных территорий общего пользования	Не устанавливается
8.7.	Сад в восточной части города Кингисепп, площадь 4,8 га, статус объекта: планируемый к размещению	Благоустройство берегов реки Вангус, обеспечение доступа населения к водоему	Город Кингисепп, проезд № 4, зона озелененных территорий общего пользования	Не устанавливается



1	2	3	4	5
8.8.	Бульвар на набережной вдоль микрорайона Новый Луцк, площадь 7,6 га, статус объекта: планируемый к размещению	Обеспечение населения микрорайона Новый Луцк местами массового отдыха, обеспечение доступа к реке Луга	Город Кингисепп, микрорайон Новый Луцк, зона озелененных территорий общего пользования	Не устанавливаются
8.9.	Сад в микрорайоне Новый Луцк, площадь 5,4 га, статус объекта: планируемый к размещению	Обеспечение населения микрорайона Новый Луцк местами массового отдыха	Город Кингисепп, микрорайон Новый Луцк, зона озелененных территорий общего пользования	Не устанавливаются
8.10.	Сквер в микрорайоне 7, площадь 1,8 га, статус объекта: планируемый к размещению	Обеспечение населения микрорайона 6 местами массового отдыха	Город Кингисепп, микрорайон 7	Не устанавливаются
8.11.	Сквер в микрорайоне 7, площадь 1,2 га, статус объекта: планируемый к размещению	Обеспечение населения микрорайона 7 местами массового отдыха	Город Кингисепп, микрорайон 7	Не устанавливаются
8.12.	Сад в микрорайоне Новый Луцк, площадь 3,6 га, статус объекта: планируемый к размещению	Обеспечение населения микрорайона Новый Луцк местами массового отдыха, благоустройство площади	Город Кингисепп, микрорайон Новый Луцк	Не устанавливаются
8.13.	Сквер в микрорайоне Новый Луцк, площадь 0,4 га, статус объекта: планируемый к размещению	Обеспечение населения микрорайона Новый Луцк местами массового отдыха	Город Кингисепп, микрорайон 7	Не устанавливаются
8.14.	Сад на набережной реки Луга, площадь 3,0 га, статус объекта: планируемый к размещению	Обеспечение населения микрорайона Южный местами массового отдыха, обеспечение доступа к реке Луга	Город Кингисепп, между микрорайонами 7 и Новый Луцк, зона озелененных территорий общего пользования	Не устанавливаются
8.15.	Бульвар на набережной вдоль реки Луга в микрорайоне улица Обьезжая, площадь 3,9 га, статус объекта: планируемый к размещению	Обеспечение населения микрорайона улица Обьезжая местами массового отдыха, обеспечение доступа к реке Луга	Город Кингисепп, микрорайон улица Обьезжая, зона озелененных территорий общего пользования	Не устанавливаются
8.16.	Сквер у железной дороги в районе улицы Воскова, площадь 1,4 га,	Обеспечение населения района А местами массового отдыха	Город Кингисепп, в районе улицы Воскова, зона озелененных	Не устанавливаются

1	2	3	4	5
	статус объекта: планируемый к размещению		территорий общего пользования	
8.17.	Бульвар на набережной реки Луга в микрорайоне Левобережье, площадь 1,5 га, статус объекта: планируемый к размещению	Обеспечение населения жителей индивидуальных жилых домов микрорайона Левобережье местами массового отдыха, обеспечение доступа к реке Луга	Город Кингисепп, вдоль реки Луга в микрорайоне Левобережье, зона озелененных территорий общего пользования	Не устанавливаются
8.18.	Бульвар на набережной реки Луга в микрорайоне Левобережье, площадь 2,0 га, статус объекта: планируемый к размещению	Обеспечение населения жителей садоводческих и огороднических некоммерческих товариществ микрорайона Левобережье местами массового отдыха, обеспечение доступа к реке Луга	Город Кингисепп, вдоль реки Луга в микрорайоне Левобережье, зона озелененных территорий общего пользования	Не устанавливаются
8.19.	Бульвар вдоль улицы Заречная (2 участка), площадь 1,4 га, статус объекта: планируемый к размещению	Обеспечение населения жителей микрорайона Левобережье местами массового отдыха, организация общественного пространства у общественно-делового центра	Город Кингисепп, вдоль реки Луга в микрорайоне Левобережье, зона озелененных территорий общего пользования	Не устанавливаются
8.20.	Бульвар на набережной реки Луга в микрорайоне Заречье, площадь 4,6 га, статус объекта: планируемый к размещению	Обеспечение населения жителей микрорайона Заречье местами массового отдыха, организация общественного пространства у общественно-делового центра, обеспечение доступа к реке Луга	Город Кингисепп, вдоль реки Луга в микрорайоне Заречье, зона озелененных территорий общего пользования	Не устанавливаются
8.21.	Сквер в микрорайоне Заречье (2 участка), площадь 1,3 га, статус объекта: планируемый к размещению	Обеспечение населения жителей микрорайона Заречье местами массового отдыха, создание буферной зоны между общественно-деловой застройкой и застройкой индивидуальными жилыми домами	Город Кингисепп, микрорайон Заречье, зона озелененных территорий общего пользования	Не устанавливаются
8.22.	Сквер в микрорайоне Заречье, площадь 0,8 га, статус объекта: планируемый к размещению	Обеспечение населения жителей восточной части микрорайона Заречье местами массового отдыха	Город Кингисепп, микрорайон Заречье, зона озелененных территорий общего пользования	Не устанавливаются

1	2	3	4	5
8.23.	Сквер в районе улицы Звездная, площадь 0,3 га, статус объекта: планируемый к размещению	Обеспечение населения местами массового отдыха, благоустройство центральной площади в районе Южный	Город Кингисепп, в районе улицы Звездная, зона озелененных территорий общего пользования	Не устанавливаются
8.24.	Бульвар на набережной реки Луга в микрорайоне Южный, площадь 2,9 га, статус объекта: планируемый к размещению	Обеспечение населения микрорайона Южный местами массового отдыха, обеспечение доступа к реке Луга	Город Кингисепп, вдоль реки Луга в микрорайоне Южный в районе садоводств, зона озелененных территорий общего пользования	Не устанавливаются
8.25.	Сквер в микрорайоне Промзона, площадь 0,75 га, статус объекта: планируемый к размещению	Обеспечение населения микрорайона Промзона местами массового отдыха	Город Кингисепп, вдоль ручья Вагуй, зона озелененных территорий общего пользования	Не устанавливаются
8.26.	Сквер на пересечении Нарвского шоссе и улицы Обьезжая, площадь 0,3 га, статус объекта: планируемый к размещению	Обеспечение населения местами массового отдыха, благоустройство перекрестка Нарвского шоссе и улицы Обьезжая	Город Кингисепп, микрорайон улица Обьезжая, зона озелененных территорий общего пользования	Не устанавливаются
8.27.	Сад в южной части города Кингисепп, площадь 4,2 га, статус объекта: планируемый к размещению	Обеспечение населения нового района в южной части города Кингисепп местами массового отдыха	Город Кингисепп, южная часть, зона озелененных территорий общего пользования	Не устанавливаются
8.28.	Сквер на улице Дорожников, площадь 0,25 га	Обеспечение населения малоэтажной жилой застройки в восточной части города Кингисепп местами массового отдыха	Город Кингисепп, южная часть, зона озелененных территорий общего пользования	Не устанавливаются
8.29.	Бульвар на набережной реки Луга в районе деревни Порхово, площадь 0,6 га, статус объекта: планируемый к размещению	Обеспечение населения деревни Порхово местами массового отдыха, доступ к реке Луга	Деревня Порхово, зона озелененных территорий общего пользования	Не устанавливаются
8.30.	Пляж вдоль реки Луга в деревне Порхово, площадь 0,6 га, статус объекта: планируемый к размещению	Обеспечение населения деревни Порхово местами околотоводной рекреации	Деревня Порхово, зона пляжей	Не устанавливаются
8.31.	Сквер в центральной части деревни Порхово, площадь 1,7 га,	Обеспечение населения центральной части	Деревня Порхово, южная часть,	Не устанавливаются

1	2	3	4	5
	статус объекта: планируемый к размещению	деревни Порхово местами массового отдыха	зона озелененных территорий общего пользования	
8.32.	Сквер на пересечении Ямбургского шоссе и улицы Мира, площадь 1,4 га, статус объекта: планируемый к размещению	Обеспечение населения западной части деревни Порхово местами массового отдыха	Деревня Порхово, южная часть, зона озелененных территорий общего пользования	Не устанавливаются
9.	Вид объектов: объекты защиты от чрезвычайных ситуаций природного и техногенного характера			
9.1.	Пожарный подъезд к реке Луга с твердым покрытием и площадкой размерами 12 на 12 м, статус объекта: планируемый к размещению	Обеспечение первичных мер пожарной безопасности в микрорайоне улица Обьезжая города Кингисепп	Город Кингисепп, микрорайон Левобережье, зона озелененных территорий общего пользования	Не устанавливаются
9.2.	Пожарный подъезд к реке Луга с твердым покрытием и площадкой размерами 12 на 12 м, статус объекта: планируемый к размещению	Обеспечение первичных мер пожарной безопасности в микрорайоне Лесобиржа города Кингисепп	Город Кингисепп, микрорайон Лесобиржа, зона застройки индивидуальными жилыми домами	Не устанавливаются
9.3.	Пожарный подъезд к реке Луга с твердым покрытием и площадкой размерами 12 на 12 м, статус объекта: планируемый к размещению	Обеспечение первичных мер пожарной безопасности в восточной части микрорайона Левобережье города Кингисепп	Город Кингисепп, около улицы Заречная, зона озелененных территорий общего пользования	Не устанавливаются
9.4.	Пожарный подъезд к реке Луга с твердым покрытием и площадкой размерами 12 на 12 м, статус объекта: планируемый к размещению	Обеспечение первичных мер пожарной безопасности в центральной части города Кингисепп	Город Кингисепп, около улицы Жукова, зона озелененных территорий общего пользования	Не устанавливаются
9.5.	Пожарный подъезд к реке Луга с твердым покрытием и площадкой размерами 12 на 12 м, статус объекта: планируемый к размещению	Обеспечение первичных мер пожарной безопасности в микрорайоне Южный	Город Кингисепп, микрорайон Южный, зона инженерной инфраструктуры	Не устанавливаются

1	2	3	4	5
9.6.	Пожарный подъезд к реке Луга с твердым покрытием и площадкой размерами 12 на 12 м, статус объекта: планируемый к размещению	Обеспечение первичных мер пожарной безопасности в деревне Порхово	Деревня Порхово, зона пляжей	Не устанавливаются
9.7.	Берегоукрепление реки Луга, протяженностью 1,61 км, статус объекта: планируемый к размещению	Инженерная защита территории жилой застройки на правом берегу реки Луга в микрорайоне Новый Луцк города Кингисепп	Город Кингисепп, микрорайон Новый Луцк	Не устанавливаются
9.8.	Берегоукрепление реки Луга, протяженностью 0,69 км, статус объекта: планируемый к размещению	Инженерная защита территории жилой застройки на левом берегу реки Луга в микрорайоне улица Объезжая города Кингисепп	Город Кингисепп, микрорайон улица Объезжая	Не устанавливаются
9.9.	Берегоукрепление реки Луга, протяженностью 0,50 км, статус объекта: планируемый к размещению	Инженерная защита территории жилой застройки на левом берегу реки Луга в северной части микрорайона Левобережье города Кингисепп	Город Кингисепп, микрорайон Левобережье	Не устанавливаются
9.10.	Берегоукрепление реки Луга, протяженностью 0,57 км, статус объекта: планируемый к размещению	Инженерная защита территории правого берега реки Луга по улице Слепнева города Кингисепп	Город Кингисепп, микрорайон Южный	Не устанавливаются
9.11.	Берегоукрепление реки Луга, протяженностью 0,51 км, статус объекта: планируемый к размещению	Инженерная защита территории правого берега реки Луга по улице Ново-Порхово города Кингисепп	Город Кингисепп, улица Ново-Порхово	Не устанавливаются
9.12.	Берегоукрепление реки Луга, протяженностью 0,20 км, статус объекта: планируемый к размещению	Инженерная защита территории участка улицы Жукова города Кингисепп	Город Кингисепп, улица Жукова	Не устанавливаются
9.13.	Дамба, протяженностью 3,03 км, статус объекта: планируемый к размещению	Инженерная защита территории от затопления микрорайона Левобережье города Кингисепп	Город Кингисепп, по улице Заречная, улице Урожайная	Не устанавливаются

1	2	3	4	5
9.14.	Дамба, протяженностью 1,54 км, статус объекта: планируемый к размещению	Инженерная защита территории от затопления юго-восточной части микрорайона Южный города Кингисепп	Город Кингисепп, около садового некоммерческого товарищества "Луга"	Не устанавливаются
9.15.	Дамба, протяженностью 6,93 км, статус объекта: планируемый к размещению	Инженерная защита территории от затопления микрорайонов Жукова, Лесобиржа города Кингисепп и части деревни Порхово	От деревни Порхово до садового некоммерческого товарищества "Березка"	Не устанавливаются
9.16.	Дамба, протяженностью 2,22 км, статус объекта: планируемый к размещению	Инженерная защита территории от затопления садового некоммерческого товарищества "Заречье"	Город Кингисепп, садовое некоммерческое товарищество "Заречье"	Не устанавливаются

## Примечания:

1. Характеристики и местоположение планируемых для размещения объектов уточняются при подготовке документации по планировке территории и проектной документации.
2. Режим использования территорий в границах зон санитарной охраны объектов водоснабжения согласно СанПиН 2.1.4.1110-02 "Зоны санитарной охраны источников водоснабжения и водопроводов питьевого назначения".
3. Режим использования территорий в границах санитарно-защитных зон согласно СанПиН 2.2.1/2.1.1.1200-03 "Санитарно-защитные зоны и санитарная классификация предприятий, сооружений и иных объектов" (с изменениями).
4. Режим использования территорий в границах охранных зон теплопроводов согласно типовым правилам охраны коммунальных тепловых сетей, утвержденным приказом Министерства архитектуры, строительства и жилищно-коммунального хозяйства Российской Федерации от 17.08.1992 № 197.
5. Режим использования территорий в границах охранных зон объектов газоснабжения согласно правилам охраны газораспределительных сетей, утвержденным постановлением Правительства Российской Федерации от 20.11.2000 № 878.
6. Планируемые для размещения объекты инженерной инфраструктуры размещаются вне полос отвода автомобильных дорог общего пользования регионального значения.
7. Классификация объектов массового отдыха населения принята в соответствии с местными нормативами градостроительного проектирования, утвержденными постановлением Правительства Ленинградской области от 04.12.2017 № 525. Согласно требованиям к описанию и отображению в документах территориального планирования объектов федерального значения, объектов регионального значения, объектов местного значения, утвержденным приказом Министерства экономического развития Российской Федерации от 09.01.2018 № 10, тип объекта "парк" соответствует классу объектов "парк культуры и отдыха" с кодом 602010902; типы объектов "сквер", "сад" соответствуют классу объектов "тематический парк" с кодом 602010901, подтип – иной вид открытых территорий со специализированным набором услуг в области культуры и отдыха; тип объектов "бульвар" соответствует классу объектов "пешеходная зона" с кодом 602010903.

2. Параметры функциональных зон, сведения о планируемых для размещения в них объектах федерального значения, объектах регионального значения, объектах местного значения

Наименование функциональной зоны	Параметры функциональных зон	Сведения о планируемых для размещения объектах федерального, регионального и местного значения
1	2	3
<b>Жилые зоны</b>		
Зона застройки индивидуальными жилыми домами	Площадь 343,5 га; предельное количество этажей – 3; плотность застройки – 1000 м <sup>2</sup> /га	<p>Объекты местного значения муниципального района:</p> <ul style="list-style-type: none"> <li>– дошкольная образовательная организация, город Кингисепп, микрорайон Левобережье;</li> <li>– рекреационная зона "Романовка";</li> <li>– дошкольная образовательная организация, деревня Порхово.</li> </ul> <p>Объекты местного значения поселения:</p> <ul style="list-style-type: none"> <li>– плоскостное спортивное сооружение, деревня Порхово;</li> <li>– плоскостное спортивное сооружение, город Кингисепп, микрорайон Заречье;</li> <li>– канализационная насосная станция, город Кингисепп, улица Фабричная;</li> <li>– канализационная насосная станция, город Кингисепп, улица Героя Шитова;</li> <li>– насосная станция дождевой канализации, город Кингисепп, улица Урожайная;</li> <li>– насосная станция дождевой канализации, город Кингисепп, улица Новгородская;</li> <li>– насосная станция дождевой канализации, город Кингисепп, улица Клубная;</li> <li>– насосная станция дождевой канализации, город Кингисепп, улица Фабричная;</li> <li>– пожарный подъезд к реке Луга, город Кингисепп, микрорайон Лесобиржа</li> </ul>
Зона застройки малоэтажными многоквартирными жилыми домами	Площадь 38,4 га; предельное количество этажей – 4; плотность застройки – 4500 м <sup>2</sup> /га	<p>Объекты местного значения поселения:</p> <ul style="list-style-type: none"> <li>– плоскостное спортивное сооружение, город Кингисепп, южнее микрорайона Лесобиржа</li> </ul>
Зона застройки многоэтажными и среднеэтажными жилыми домами	Площадь 204,3 га; предельное количество этажей – 12;	<p>Объекты регионального значения:</p> <ul style="list-style-type: none"> <li>– врачебная амбулатория, город Кингисепп, микрорайон 7.</li> </ul> <p>Объекты местного значения муниципального района:</p> <ul style="list-style-type: none"> <li>– общеобразовательная организация, город Кингисепп,</li> </ul>

1	2	3
	плотность застройки – 6000 м <sup>2</sup> /га	<p>северо-восточнее микрорайона 6;</p> <ul style="list-style-type: none"> <li>– дошкольная образовательная организация, город Кингисепп, микрорайон 7;</li> <li>– дошкольная образовательная организация, город Кингисепп, микрорайон 7;</li> <li>– дошкольная образовательная организация, город Кингисепп, микрорайон 7;</li> <li>– дошкольная образовательная организация, город Кингисепп, микрорайон 7;</li> <li>– дошкольная образовательная организация, город Кингисепп, микрорайон 7 (северо-западная часть);</li> <li>– дошкольная образовательная организация, город Кингисепп, северо-восточнее микрорайона 6;</li> <li>– центр культурного развития с отделением взрослой и детской библиотеки и организацией молодежной политики, город Кингисепп, микрорайон 7 (северо-западная часть).</li> </ul> <p>Объекты местного значения поселения:</p> <ul style="list-style-type: none"> <li>– городской дом культуры с общедоступной библиотекой с детским отделением, город Кингисепп, северо-восточнее микрорайона 6;</li> <li>– физкультурно-оздоровительный комплекс со спортивными залами и плавательным бассейном, город Кингисепп, северо-восточнее микрорайона 6;</li> <li>– плоскостное спортивное сооружение, город Кингисепп, микрорайон 7 (северо-западная часть);</li> <li>– плоскостное спортивное сооружение, город Кингисепп, северо-восточнее микрорайона 6;</li> <li>– плоскостное спортивное сооружение, город Кингисепп, северо-восточнее микрорайона 6;</li> <li>– плоскостное спортивное сооружение, город Кингисепп, северо-восточнее микрорайона 6;</li> <li>– канализационная насосная станция, город Кингисепп, Большой бульвар</li> </ul>
<b>Общественно-деловые зоны</b>		
Многофункциональная общественно-деловая зона	Площадь 124,8 га; предельное количество этажей – 5	<p>Объекты местного значения муниципального района:</p> <ul style="list-style-type: none"> <li>– рекреационная зона "Романовка".</li> </ul> <p>Объекты местного значения поселения:</p> <ul style="list-style-type: none"> <li>– физкультурно-оздоровительный комплекс со спортивными залами, плавательным бассейном, банно-оздоровительным комплексом, город Кингисепп, микрорайон А, в районе улицы Воскова;</li> <li>– плоскостное спортивное сооружение, город Кингисепп, микрорайон А, в районе улицы Воскова;</li> </ul>



1	2	3
		<ul style="list-style-type: none"> <li>- футбольный стадион, город Кингисепп, микрорайон Левобережье;</li> <li>- физкультурно-оздоровительный комплекс со спортивными залами, плавательным бассейном, банно-оздоровительным комплексом, город Кингисепп, микрорайон Левобережье;</li> <li>- концертно-развлекательный центр "Химик", реконструкция, город Кингисепп, улица Октябрьская, дом 1/106;</li> <li>- административно-бытовой комплекс (лыжная база), город Кингисепп, улица Комсомоловка, дом 10, парк "Романовка";</li> <li>- канализационная насосная станция, реконструкция, город Кингисепп, улица Октябрьская;</li> <li>- канализационная насосная станция, город Кингисепп, Гдовское шоссе;</li> <li>- канализационная насосная станция, город Кингисепп, улица Заречная;</li> <li>- очистные сооружения дождевой канализации № 4, город Кингисепп, улица Заречная;</li> <li>- насосная станция дождевой канализации, город Кингисепп, Гдовское шоссе</li> </ul>
Зона специализированной общественной застройки	Площадь 61,8 га; предельное количество этажей – 4	<p>Объекты регионального значения:</p> <ul style="list-style-type: none"> <li>- стационар, город Кингисепп, улица Воровского, дом 20.</li> </ul> <p>Объекты местного значения муниципального района:</p> <ul style="list-style-type: none"> <li>- общеобразовательная организация, город Кингисепп, микрорайон 7;</li> <li>- муниципальное бюджетное образовательное учреждение "Кингисеппская средняя общеобразовательная школа № 2", реконструкция, город Кингисепп, улица Иванова, дом 26;</li> <li>- дошкольная образовательная организация, город Кингисепп, микрорайон 6;</li> <li>- дошкольная образовательная организация, город Кингисепп, микрорайон Южный;</li> <li>- туристско-информационный центр, город Кингисепп.</li> </ul> <p>Объекты местного значения поселения:</p> <ul style="list-style-type: none"> <li>- модульный объект спорта, город Кингисепп, улица Октябрьская, в районе дома 2</li> </ul>
<b>Производственные зоны</b>		
Производственная зона для размещения объектов III – V классов опасности	Площадь 2,9 га	

1	2	3
Производственная зона для размещения объектов IV – V классов опасности	Площадь 167,9 га	<p>Объекты регионального значения:</p> <ul style="list-style-type: none"> <li>– пожарное депо в городе Кингисепп, проезд № 5;</li> <li>– поисково-спасательный пост в городе Кингисепп, проезд № 5.</li> </ul> <p>Объекты местного значения поселения:</p> <ul style="list-style-type: none"> <li>– центральная котельная города Кингисепп, реконструкция, город Кингисепп, проезд № 5;</li> <li>– котельная, город Кингисепп, проезд № 5</li> </ul>
<b>Зоны инженерной и транспортной инфраструктур</b>		
Зона инженерной инфраструктуры	Площадь 44,6 га	<p>Объекты регионального значения:</p> <ul style="list-style-type: none"> <li>– электроподстанция 110 кВ Кингисепп-2, к северу от города Кингисепп.</li> </ul> <p>Объекты местного значения муниципального района:</p> <ul style="list-style-type: none"> <li>– водозаборные сооружения, Кингисеппское городское поселение;</li> <li>– водопроводные очистные сооружения, Кингисеппское городское поселение.</li> </ul> <p>Объекты местного значения поселения:</p> <ul style="list-style-type: none"> <li>– водопроводные очистные сооружения, город Кингисепп, микрорайон 7;</li> <li>– насосная станция, город Кингисепп, микрорайон 7;</li> <li>– канализационная насосная станция, реконструкция, город Кингисепп, улица Воскова;</li> <li>– канализационная насосная станция, реконструкция, город Кингисепп, Крикковское шоссе;</li> <li>– канализационная насосная станция, город Кингисепп, улица Слепнева;</li> <li>– очистные сооружения дождевой канализации № 1, город Кингисепп, улица Слободская;</li> <li>– очистные сооружения дождевой канализации № 2, город Кингисепп, улица Восточная;</li> <li>– очистные сооружения дождевой канализации № 3, город Кингисепп, улица Жукова;</li> <li>– очистные сооружения дождевой канализации № 5, город Кингисепп, улица Слепнева;</li> <li>– очистные сооружения дождевой канализации № 6, город Кингисепп, улица Набережная;</li> <li>– насосная станция дождевой канализации, город Кингисепп, улица Ново-Порхово;</li> <li>– насосная станция дождевой канализации, город Кингисепп, улица Слепнева;</li> <li>– пожарный подъезд к реке Луга, город Кингисепп, микрорайон Южный</li> </ul>

1	2	3
Зона транспортной инфраструктуры	Площадь 70,6 га	<p>Объекты местного значения муниципального района:</p> <ul style="list-style-type: none"> <li>- стоянка для туристических автобусов, город Кингисепп, улица Жукова;</li> <li>- автовокзал, город Кингисепп, в северной части по Крикковскому шоссе.</li> </ul> <p>Объекты местного значения поселения:</p> <ul style="list-style-type: none"> <li>- стоянка (парковка) автомобилей, город Кингисепп, в северной части по Крикковскому шоссе</li> </ul>
Зона железнодорожного транспорта	Площадь 38,9 га	<p>Объекты местного значения поселения:</p> <ul style="list-style-type: none"> <li>- мостовое сооружение, город Кингисепп, в продолжении проезда № 5</li> </ul>
Зона улично-дорожной сети	Площадь 235,0 га	<p>Объекты местного значения муниципального района:</p> <ul style="list-style-type: none"> <li>- рекреационная зона "Романовка".</li> </ul> <p>Объекты местного значения поселения:</p> <ul style="list-style-type: none"> <li>- канализационная насосная станция, город Кингисепп, улица Клубная;</li> <li>- канализационная насосная станция, город Кингисепп, микрорайон 7;</li> <li>- канализационная насосная станция, город Кингисепп, Крикковское шоссе, микрорайон 7;</li> <li>- канализационная насосная станция, город Кингисепп, улица Шадрина, микрорайон 7</li> </ul>
<b>Зоны рекреационного назначения</b>		
Зона озелененных территорий общего пользования	Площадь 147,8 га; предельное количество этажей – 3	<p>Объекты местного значения муниципального района:</p> <ul style="list-style-type: none"> <li>- рекреационная зона "Романовка".</li> </ul> <p>Объекты местного значения поселения:</p> <ul style="list-style-type: none"> <li>- плоскостное спортивное сооружение, город Кингисепп, микрорайон 7 (северо-западная часть);</li> <li>- плоскостное спортивное сооружение, город Кингисепп, парк "Романовка";</li> <li>- плоскостное спортивное сооружение, город Кингисепп, микрорайон Южный;</li> <li>- Летний сад, реконструкция, город Кингисепп;</li> <li>- бульвар на набережной реки Луга, реконструкция, город Кингисепп;</li> <li>- парк "Романовка", реконструкция, город Кингисепп;</li> <li>- сад на улице Октябрьская, реконструкция, город Кингисепп;</li> <li>- бульвар на Крикковском шоссе, 7 участков, реконструкция, город Кингисепп;</li> <li>- сад в восточной части города Кингисепп, город Кингисепп;</li> <li>- бульвар на набережной вдоль микрорайона Новый Луцк, город Кингисепп,</li> <li>- сад в микрорайоне Новый Луцк, город Кингисепп;</li> <li>- сквер в микрорайоне 7, город Кингисепп;</li> <li>- сквер в микрорайоне 7, город Кингисепп;</li> </ul>

1	2	3
		<ul style="list-style-type: none"> <li>- сад в микрорайоне Новый Луцк, город Кингисепп;</li> <li>- сквер в микрорайоне Новый Луцк, город Кингисепп;</li> <li>- сад на набережной реки Луга, город Кингисепп;</li> <li>- бульвар на набережной вдоль реки Луга в микрорайоне улицы Объезжая, город Кингисепп;</li> <li>- сквер у железной дороги в районе улицы Воскова, город Кингисепп;</li> <li>- бульвар на набережной реки Луга в микрорайоне Левобережье, город Кингисепп;</li> <li>- бульвар на набережной реки Луга в микрорайоне Левобережье, город Кингисепп;</li> <li>- бульвар вдоль улицы Заречная (2 участка), город Кингисепп;</li> <li>- бульвар на набережной реки Луга в микрорайоне Заречье, город Кингисепп;</li> <li>- сквер в микрорайоне Заречье (2 участка), город Кингисепп;</li> <li>- сквер в микрорайоне Заречье, город Кингисепп;</li> <li>- сквер в районе улицы Звездная, город Кингисепп;</li> <li>- бульвар на набережной реки Луга в микрорайоне Южный, город Кингисепп;</li> <li>- сквер в микрорайоне Промзона, город Кингисепп;</li> <li>- сквер на пересечении Нарвского шоссе и улицы Объезжая, город Кингисепп;</li> <li>- сад в южной части города Кингисепп, город Кингисепп;</li> <li>- сквер на улице Дорожников, город Кингисепп;</li> <li>- бульвар на набережной реки Луга в районе деревни Порхово, деревня Порхово;</li> <li>- сквер в центральной части деревни Порхово, деревня Порхово;</li> <li>- сквер на пересечении Ямбургского шоссе и улицы Мира, деревня Порхово;</li> <li>- канализационная насосная станция, город Кингисепп, улица Таможенная;</li> <li>- канализационная насосная станция, город Кингисепп, улица Доблести, микрорайон 7;</li> <li>- насосная станция дождевой канализации, город Кингисепп, Ямбургское шоссе;</li> <li>- пожарный подъезд к реке Луга, город Кингисепп, микрорайон Левобережье;</li> <li>- пожарный подъезд к реке Луга, город Кингисепп, около улицы Заречная;</li> <li>- пожарный подъезд к реке Луга, город Кингисепп, около улицы Жукова;</li> <li>- пешеходный мост через реку Луга, город Кингисепп</li> </ul>

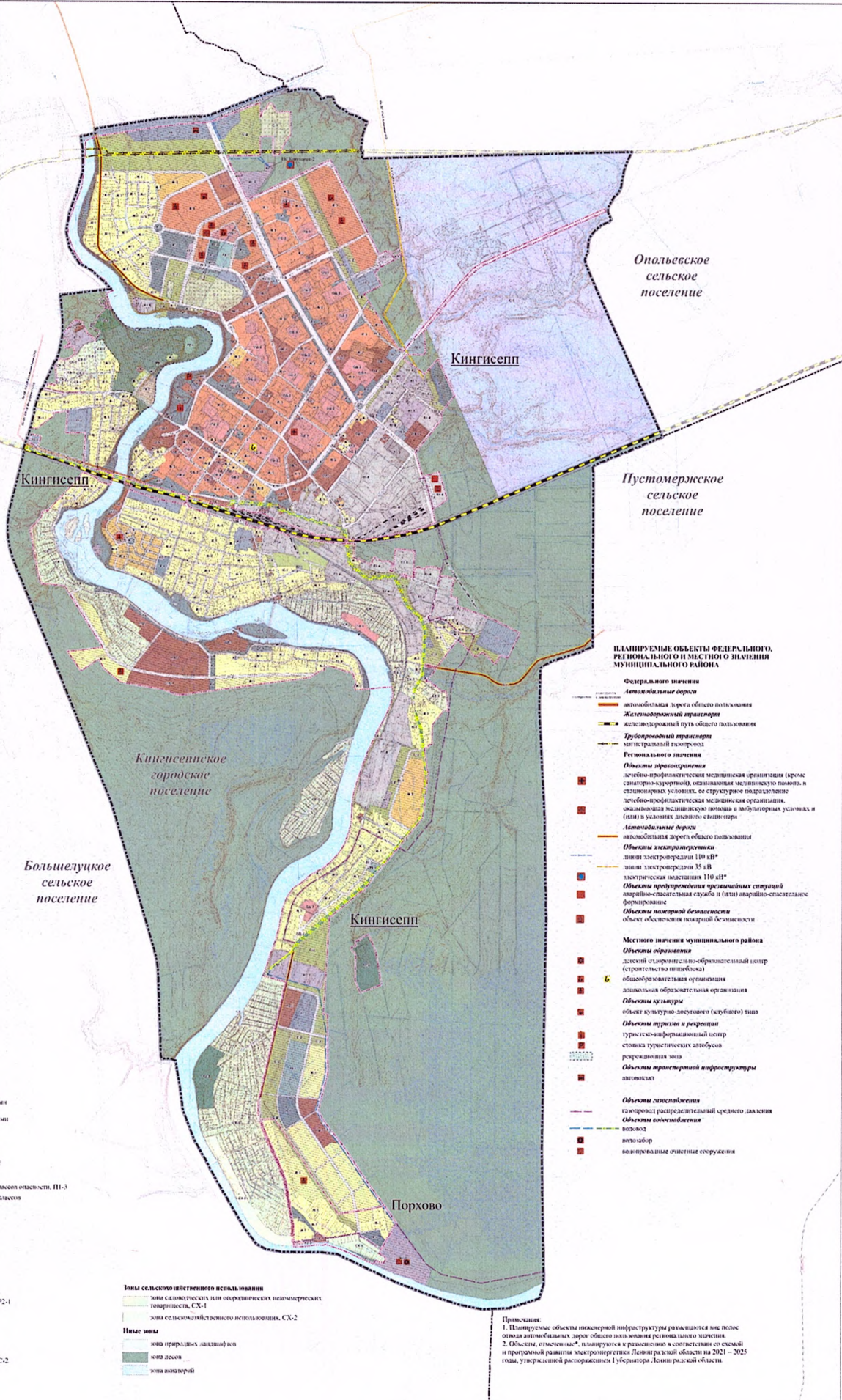
1	2	3
Зона объектов физической культуры и массового спорта	Площадь 14,6 га; предельное количество этажей – 3	<p>Объекты местного значения муниципального района:</p> <ul style="list-style-type: none"> <li>– рекреационная зона "Романовка".</li> </ul> <p>Объекты местного значения поселения:</p> <ul style="list-style-type: none"> <li>– физкультурно-оздоровительный комплекс со спортивными залами и банно-оздоровительным комплексом, деревня Порхово;</li> <li>– плоскостное спортивное сооружение, деревня Порхово;</li> <li>– плоскостное спортивное сооружение, город Кингисепп, микрорайон Лесобиржа;</li> <li>– плоскостное спортивное сооружение, город Кингисепп, микрорайон 7;</li> <li>– плоскостное спортивное сооружение, город Кингисепп, микрорайон 7</li> </ul>
Зона объектов отдыха и туризма	Площадь 22,9 га; предельное количество этажей – 3	<p>Объекты местного значения муниципального района:</p> <ul style="list-style-type: none"> <li>– рекреационная зона "Романовка".</li> </ul> <p>Объекты местного значения муниципального района:</p> <ul style="list-style-type: none"> <li>– пищеблок для обеспечения нормативной обеспеченности технологическими помещениями и посадочными местами в муниципальном бюджетном учреждении дополнительного образования "Кингисеппский детский оздоровительно-образовательный центр "Бригантина", город Кингисепп, улица Пионерлагерная, дом 12</li> </ul>
Зона пляжей	Площадь 3,8 га; предельное количество этажей – 1	<p>Объекты местного значения муниципального района:</p> <ul style="list-style-type: none"> <li>– рекреационная зона "Романовка".</li> </ul> <p>Объекты местного значения поселения:</p> <ul style="list-style-type: none"> <li>– городской пляж, город Кингисепп;</li> <li>– пляж вдоль реки Луга, деревня Порхово;</li> <li>– пожарный подъезд к реке Луга, деревня Порхово</li> </ul>
<b>Зоны сельскохозяйственного использования</b>		
Зона садоводческих или огороднических некоммерческих товариществ	Площадь 210,8 га; предельное количество этажей – 3	
<b>Зоны специального назначения</b>		
Зона кладбищ	Площадь 21,7 га	
Зона озелененных территорий специального назначения	Площадь 134,9 га	<p>Объекты местного значения поселения:</p> <ul style="list-style-type: none"> <li>– канализационная насосная станция, город Кингисепп, улица Центральная;</li> <li>– насосная станция дождевой канализации, город Кингисепп, улица Слободская;</li> </ul>

1	2	3
		– насосная станция дождевой канализации, город Кингисепп, улица Безымянная; – насосная станция дождевой канализации, город Кингисепп, Гдовское шоссе
Зона режимных территорий	Площадь 498,0 га	
Зона лесов	Площадь 1788,2 га	
Зона акваторий	Площадь 231,5 га	

КАРТЫ

КАРТА ФУНКЦИОНАЛЬНЫХ ЗОН ПОСЕЛЕНИЯ

Пояснение функционального назначения	Символ
Зона интенсивного жилищного использования	Ж-1
Зона застройкой малоэтажными многоквартирными жилыми домами, Ж-2	Ж-2
Зона застройкой многоквартирными и среднетяжелыми жилыми домами, Ж-3	Ж-3
Общественно-деловые зоны	ОД-1, ОД-2
Промышленные зоны	П-1, П-2, П-3
Зоны инженерной и транспортной инфраструктуры	ИТ-1, ИТ-2, ИТ-3
Рекреационные зоны	Р-1, Р-2, Р-3
Зоны специального назначения	С-1, С-2, С-3



Опольское сельское поселение

Пустомержское сельское поселение

Кингисепп

Кингисепп

Кингисеппское городское поселение

Большедудцкое сельское поселение

Кингисепп

Порхово

УСЛОВНЫЕ ОБОЗНАЧЕНИЯ ГРАНИЦЫ

- граница городского поселения
- граница сельского поселения
- граница населенного пункта
- соседние участки, сведения о которых внесены в Единый государственный реестр недвижимости

ФУНКЦИОНАЛЬНЫЕ ЗОНЫ

- Жилые зоны**
- зона застройки индивидуальными жилыми домами, Ж-1
  - зона застройки малоэтажными многоквартирными жилыми домами, Ж-2
  - зона застройки многоквартирными и среднетяжелыми жилыми домами, Ж-3
- Общественно-деловые зоны**
- многофункциональная общественно-деловая зона, ОД-1
  - зона синтеза цифровой общественной застройки, ОД-2
- Промышленные зоны**
- промышленная зона для размещения объектов IV-V классов опасности, П-3
  - промышленная зона для размещения объектов III-IV классов опасности, П-1,4
- Зоны инженерной и транспортной инфраструктуры**
- зона инженерной инфраструктуры, ИТ-1
  - зона транспортной инфраструктуры, ИТ-1
  - зона железнодорожного транспорта, ИТ-2
  - зона улично-дорожной сети, ИТ-3
- Рекреационные зоны**
- зона озеленения территорий общего пользования, Р-1
  - зона объектов физической культуры и массового спорта, Р-2,1
  - зона объектов отдыха и туризма, Р-2,2
  - зона пляжей, Р-2,3
- Зоны специального назначения**
- зона клубов, С-1
  - зона озеленения территорий специального назначения, С-2
  - зона рекреационных территорий, С-3

**Зоны сельскохозяйственного использования**

- зона садоводческих или огороднических некоммерческих товариществ, СХ-1
- зона сельскохозяйственного использования, СХ-2

**Плывучие зоны**

- зона притоков заливов
- зона дюнам
- зона акваторий

ПЛАНИРУЕМЫЕ ОБЪЕКТЫ ФЕДЕРАЛЬНОГО, РЕГИОНАЛЬНОГО И МЕСТНОГО ЗНАЧЕНИЯ МУНИЦИПАЛЬНОГО РАЙОНА

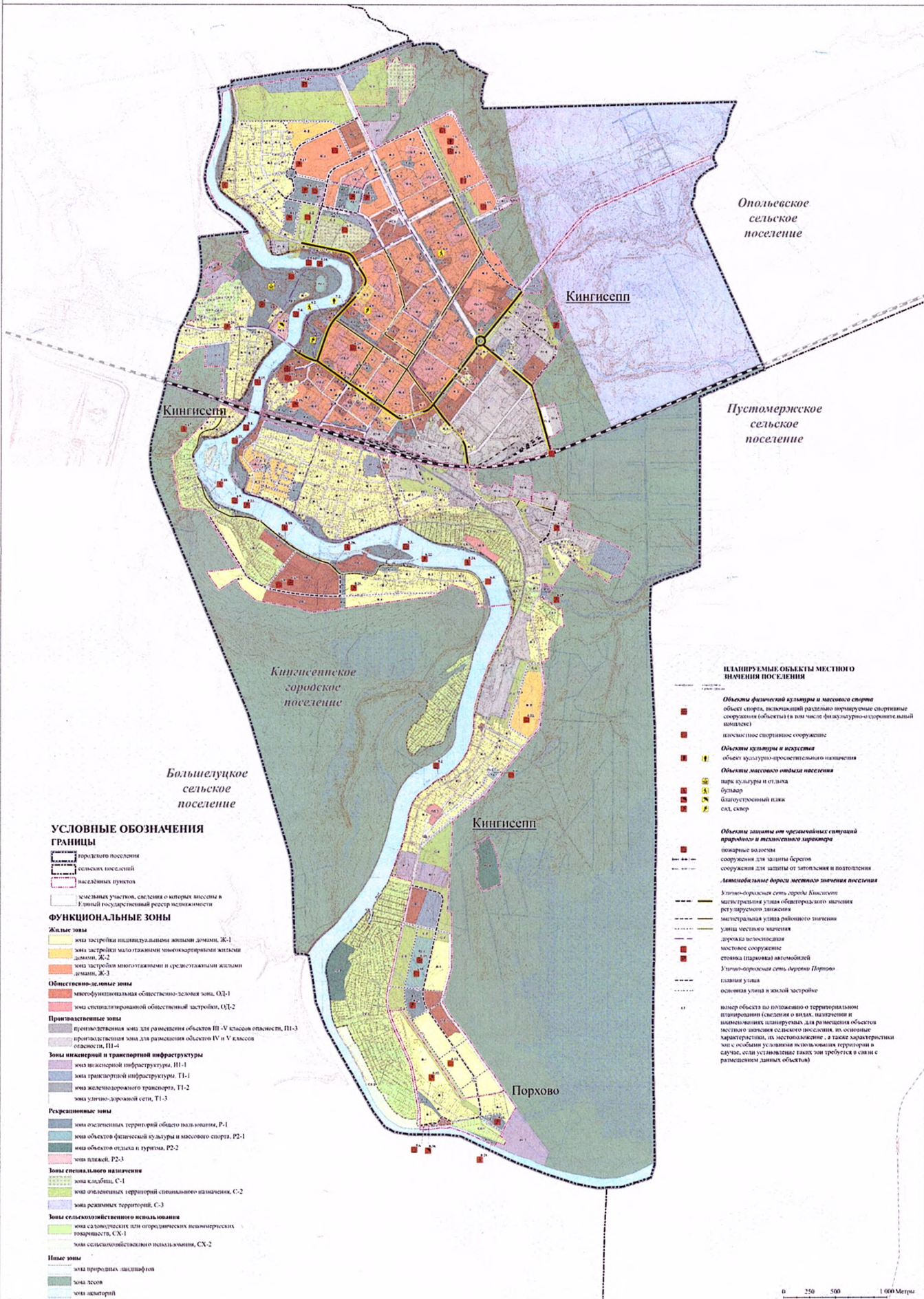
- Федерального значения**
- автомобильная дорога общего пользования
  - железнодорожный путь общего пользования
  - транзитный транспорт магистральной газопровод
  - Объекты здравоохранения: лечебно-профилактическая медицинская организация (кроме стационарных учреждений), ее структурные подразделения, оказывающая медицинскую помощь в амбулаторных условиях и (или) в условиях дневного стационара
  - автомобильная дорога общего пользования
  - Объекты электроэнергетики: линия электропередачи 110 кВ\*
  - линия электропередачи 35 кВ
  - электрическая подстанция 110 кВ\*
  - Объекты промышленности чрезвычайных ситуаций аварийно-спасательная служба II (или) аварийно-спасательное формирование
  - Объекты пожарной безопасности: объект обеспечения пожарной безопасности
- Местного значения муниципального района**
- Объекты образования: детский образовательный центр (строительство дошкольного образовательного учреждения дошкольного образовательного учреждения)
  - Объекты культуры: объект культурно-досужного (клубного) типа
  - Объекты туризма и рекреации: туристско-информационный центр
  - стоянка туристических автобусов
  - разрешенная зона
  - Объекты транспортной инфраструктуры: автомобиль
- Объекты государственной собственности**
- газопровод распределительный среднего давления
  - Объекты собственности: водовод
  - мользабор
  - водопроводные очистные сооружения

Примечание:  
1. Планируемые объекты инженерной инфраструктуры размещаются вне полос отвода автомобильных дорог общего пользования регионального значения.  
2. Объекты, отнесенные к планируемым к размещению в соответствии со схемой и программой развития электроэнергетики Ленинградской области на 2021 – 2025 годы, утверждены распоряжением Губернатора Ленинградской области.



**ГЕНЕРАЛЬНЫЙ ПЛАН МУНИЦИПАЛЬНОГО ОБРАЗОВАНИЯ  
«КИНГИСЕППСКОЕ ГОРОДСКОЕ ПОСЕЛЕНИЕ»  
КИНГИСЕППСКОГО МУНИЦИПАЛЬНОГО РАЙОНА  
ЛЕНИНГРАДСКОЙ ОБЛАСТИ  
(НОВАЯ РЕДАКЦИЯ)**

**КАРТА ПЛАНИРУЕМОГО РАЗМЕЩЕНИЯ ОБЪЕКТОВ МЕСТНОГО ЗНАЧЕНИЯ ПОСЕЛЕНИЯ  
В ОБЛАСТИ АВТОМОБИЛЬНЫХ ДОРОГ МЕСТНОГО ЗНАЧЕНИЯ ПОСЕЛЕНИЯ,  
ФИЗИЧЕСКОЙ КУЛЬТУРЫ И МАССОВОГО СПОРТА, КУЛЬТУРЫ, МАССОВОГО ОТДЫХА НАСЕЛЕНИЯ, СОДЕРЖАНИЯ  
МЕСТ ЗАХОРОНЕНИЯ, ЗАЩИТЫ ОТ ЧРЕЗВЫЧАЙНЫХ СИТУАЦИЙ ПРИРОДНОГО И ТЕХНОГЕННОГО ХАРАКТЕРА**



**УСЛОВНЫЕ ОБОЗНАЧЕНИЯ**

**ГРАНИЦЫ**

- граница городского поселения
- граница сельского поселения
- граница населенных пунктов
- земельный участок, сведения о котором внесены в Единый государственный реестр недвижимости

**ФУНКЦИОНАЛЬНЫЕ ЗОНЫ**

**Жилые зоны**

- зона застройки индивидуальными жилыми домами, Ж-1
- зона застройки малоэтажными многоквартирными жилыми домами, Ж-2
- зона застройки многоквартирными и среднеэтажными жилыми домами, Ж-3

**Общественно-деловые зоны**

- многофункциональная общественно-деловая зона, ОД-1
- зона специализированной общественной застройки, ОД-2

**Промышленные зоны**

- промзона для размещения объектов III-V классов опасности, П1-3
- промзона для размещения объектов IV и V классов опасности, П1-4

**Зоны инженерной и транспортной инфраструктуры**

- зона инженерной инфраструктуры, И1-1
- зона транспортной инфраструктуры, Т1-1
- зона железнодорожного транспорта, Т1-2
- зона улично-дорожной сети, Т1-3

**Рекреационные зоны**

- зона озелененных территорий общего пользования, Р-1
- зона объектов физической культуры и массового спорта, Р2-1
- зона объектов отдыха и туризма, Р2-2
- зона пляжей, Р2-3

**Зоны специального назначения**

- зона клубов, С-1
- зона озелененных территорий специального назначения, С-2
- зона рекреационных территорий, С-3

**Зоны сельскохозяйственного и сельхозпояса**

- зона садоводства или огородничества некоммерческих товариществ, СХ-1
- зона сельскохозяйственного производства, СХ-2

**Иные зоны**

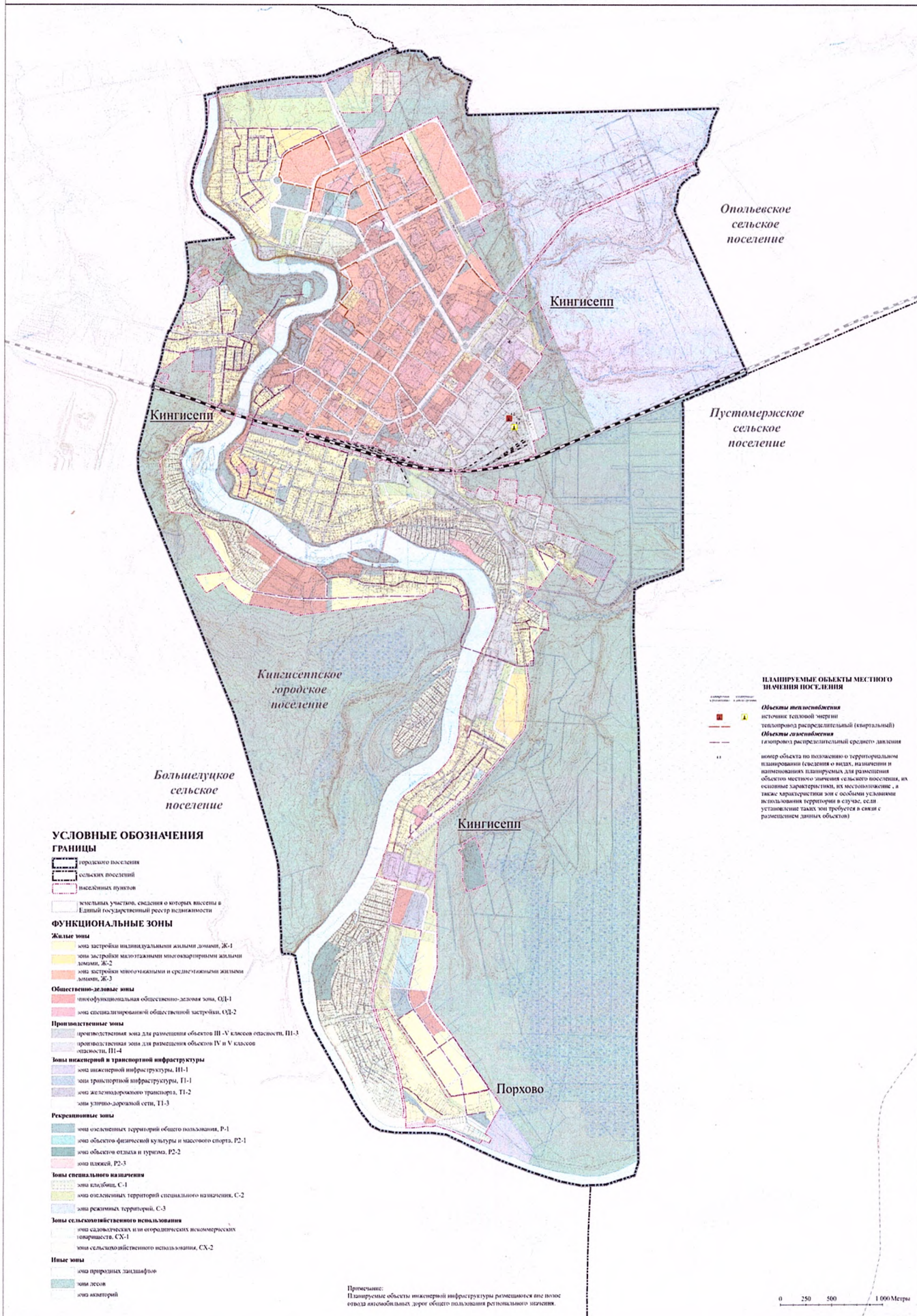
- зона природных ландшафтов
- зона лесов
- зона заповедий

**ПЛАНИРУЕМЫЕ ОБЪЕКТЫ МЕСТНОГО ЗНАЧЕНИЯ ПОСЕЛЕНИЯ**

- объекты физической культуры и массового спорта: объект спорта, включающий специально подготовленные спортивные сооружения (объекты в том числе физкультурно-спортивного типа (клубы))
- комплексное спортивное сооружение
- объекты культуры и искусства: объект культурно-просветительского назначения
- объекты массового отдыха населения: парк культуры и отдыха, бульвар, благоустроенный пляж, сад, сквер
- объекты защиты от чрезвычайных ситуаций природного и техногенного характера: пожарные депо, сооружения для защиты от затопления и подтопления
- автомобильные дороги местного значения поселения: Улично-бульварная сеть города Кингисеппа, магистральная улица общегородского назначения, регулируемого движения, магистральная улица районного значения, улица местного значения, дорожка велосипедная, мостовое сооружение, стоянка (парковка) автомобилей, Улично-бульварная сеть деревни Порхово, главная улица, основная улица и жилой застройке
- номер объекта по кадастровому и территориальному планированию (сведения о видах, назначении и наименованиях планируемых для размещения объектов местного значения сельского поселения, их основные характеристики, их местонахождение, а также характеристика зон с особыми условиями использования территории в случае, если установление таких зон требуется в связи с размещением данных объектов)

**ГЕНЕРАЛЬНЫЙ ПЛАН МУНИЦИПАЛЬНОГО ОБРАЗОВАНИЯ  
«КИНГИСЕПСКОЕ ГОРОДСКОЕ ПОСЕЛЕНИЕ»  
КИНГИСЕПСКОГО МУНИЦИПАЛЬНОГО РАЙОНА  
ЛЕНИНГРАДСКОЙ ОБЛАСТИ  
(НОВАЯ РЕДАКЦИЯ)**

**КАРТА ПЛАНИРУЕМОГО РАЗМЕЩЕНИЯ ОБЪЕКТОВ МЕСТНОГО ЗНАЧЕНИЯ ПОСЕЛЕНИЯ  
В ОБЛАСТИ ТЕПЛОСНАБЖЕНИЯ И ГАЗОСНАБЖЕНИЯ НАСЕЛЕНИЯ**



**ПЛАНИРУЕМЫЕ ОБЪЕКТЫ МЕСТНОГО ЗНАЧЕНИЯ ПОСЕЛЕНИЯ**

■ **Объекты теплоснабжения**  
 источник тепловой энергии  
 теплотрасса распределительный (квартальный)  
■ **Объекты газоснабжения**  
 газопровод распределительный среднего давления

номер объекта по плану можно с территориальным планированием (сведения о видах, назначении и подмножествах планируемых для размещения объектов местного значения поселения, их основные характеристики, их местоположение, а также характеристика зон с особыми условиями использования территории в случае, если установление таких зон требуется в связи с размещением данных объектов)

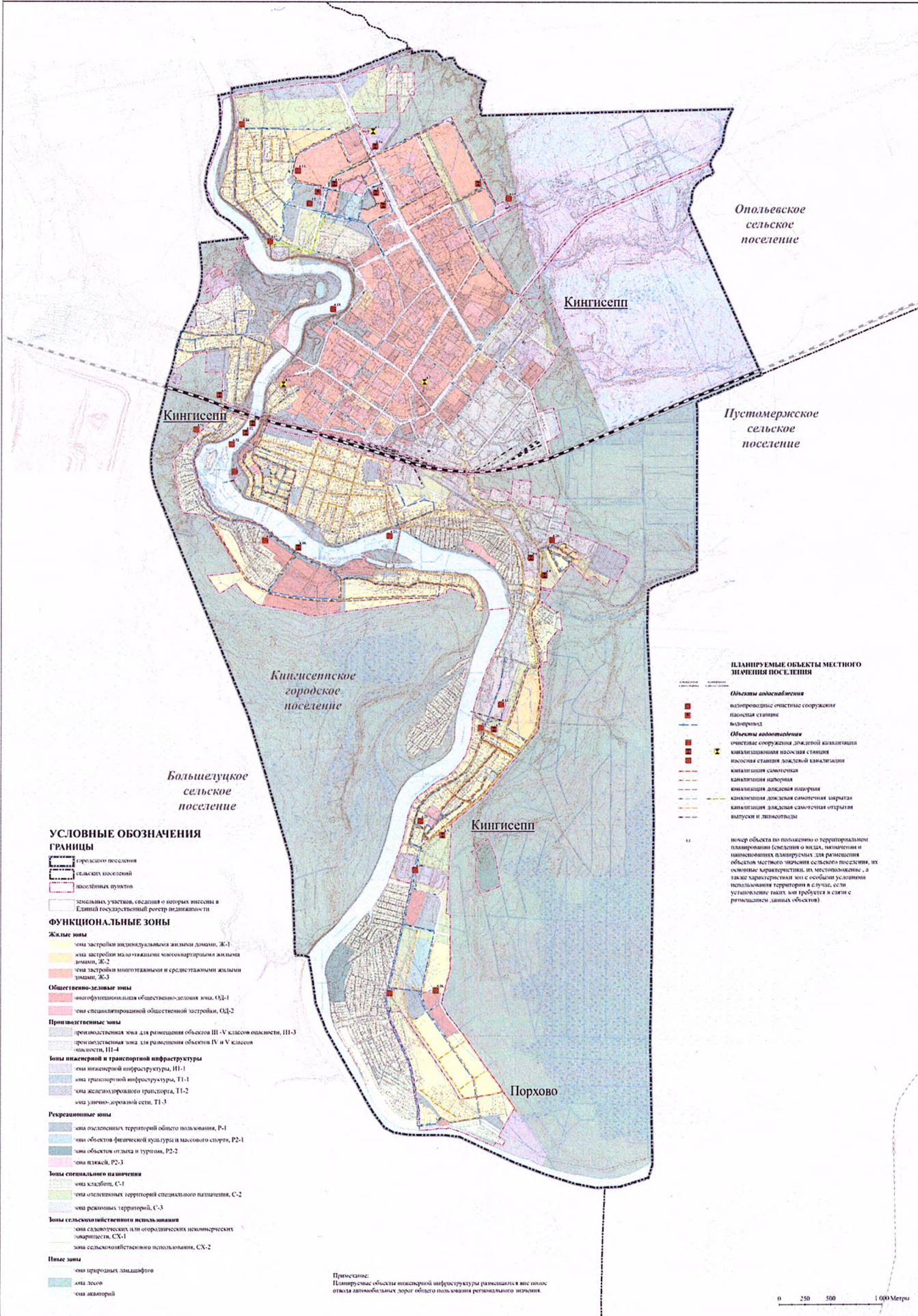
- УСЛОВНЫЕ ОБОЗНАЧЕНИЯ**
- ГРАНИЦЫ**
- граница городского поселения
  - граница сельского поселения
  - граница населенных пунктов
- земельный участок, сведения о котором внесены в Единый государственный реестр недвижимости
- ФУНКЦИОНАЛЬНЫЕ ЗОНЫ**
- Жилые зоны**
- зона застройки индивидуальными жилыми домами, Ж-1
  - зона застройки малоэтажными многоквартирными жилыми домами, Ж-2
  - зона застройки многоэтажными и среднеэтажными жилыми домами, Ж-3
- Общественно-деловые зоны**
- многофункциональная общественно-деловая зона, ОД-1
  - зона специализированной общественной застройки, ОД-2
- Промышленные зоны**
- промышленная зона для размещения объектов III - V классов опасности, ПИ-3
  - производственная зона для размещения объектов IV и V классов опасности, ПИ-4
- Зоны инженерной и транспортной инфраструктуры**
- зона инженерной инфраструктуры, ИИ-1
  - зона транспортной инфраструктуры, ТИ-1
  - зона железнодорожного транспорта, ТИ-2
  - зона улично-дорожной сети, ТИ-3
- Рекреационные зоны**
- зона рекреационных территорий общего пользования, Р-1
  - зона объектов физической культуры и массового спорта, Р2-1
  - зона объектов отдыха и туризма, Р2-2
  - зона пляжей, Р2-3
- Зоны специального назначения**
- зона клубов, С-1
  - зона рекреационных территорий специального назначения, С-2
  - зона рекреационных территорий, С-3
- Зоны сельскохозяйственного использования**
- зона сельскохозяйственных и неопределенных некоммерческих товариществ, СХ-1
  - зона сельскохозяйственного использования, СХ-2
- Иные зоны**
- зона природных ландшафтов
  - зона лесов
  - зона водоемов

Примечание: Планируемые объекты инженерной инфраструктуры размещаются вне полос отвода автомобильных дорог общего пользования регионального значения.

0 250 500 1000 Метры

**ГЕНЕРАЛЬНЫЙ ПЛАН МУНИЦИПАЛЬНОГО ОБРАЗОВАНИЯ  
«КИНГИСЕППСКОЕ ГОРОДСКОЕ ПОСЕЛЕНИЕ»  
КИНГИСЕППСКОГО МУНИЦИПАЛЬНОГО РАЙОНА  
ЛЕНИНГРАДСКОЙ ОБЛАСТИ  
(НОВАЯ РЕДАКЦИЯ)**

**КАРТА ПЛАНИРУЕМОГО РАЗМЕЩЕНИЯ ОБЪЕКТОВ МЕСТНОГО ЗНАЧЕНИЯ ПОСЕЛЕНИЯ  
В ОБЛАСТИ ВОДОСНАБЖЕНИЯ НАСЕЛЕНИЯ И ВОДООТВЕДЕНИЯ**



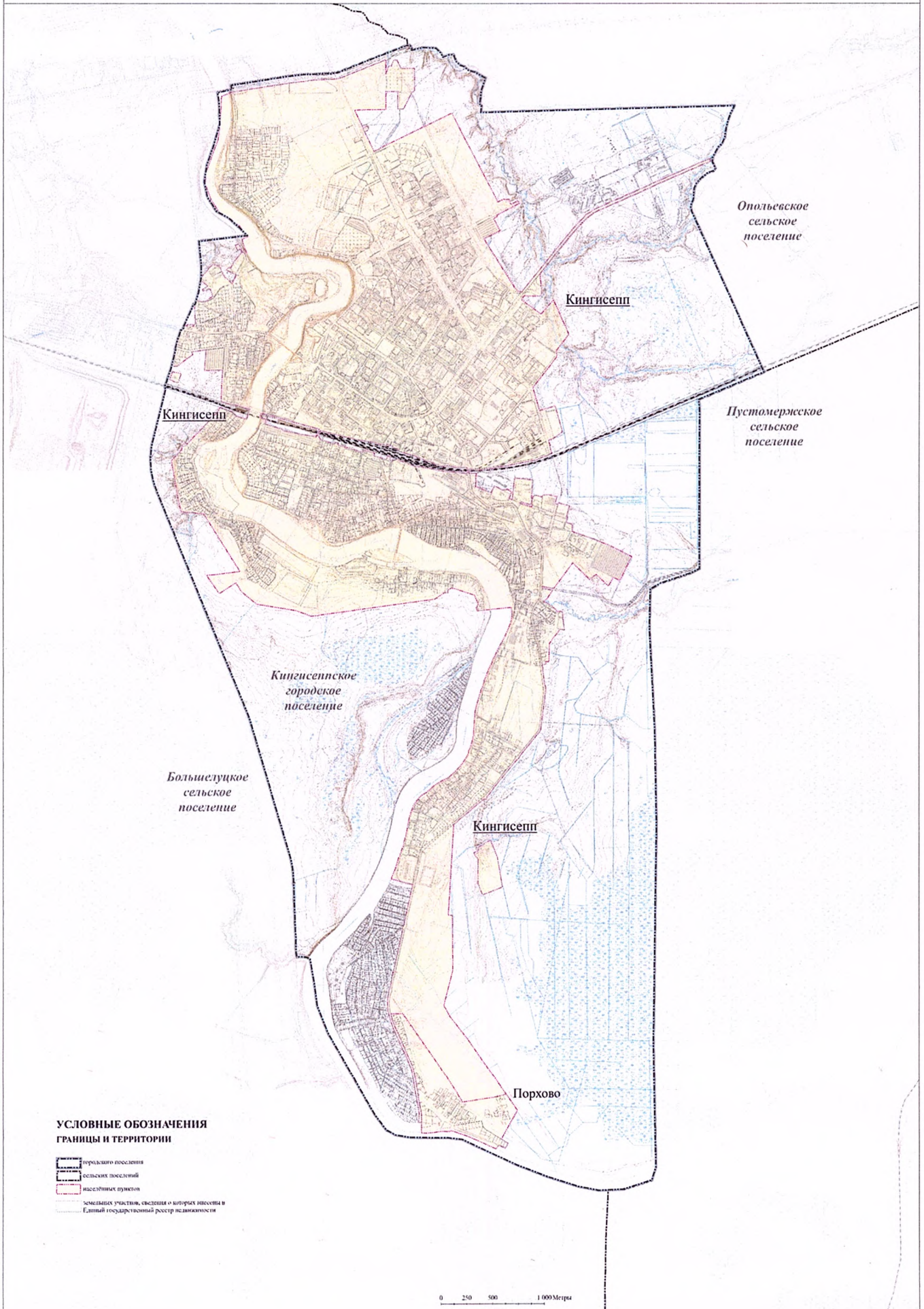
- УСЛОВНЫЕ ОБОЗНАЧЕНИЯ**
- ГРАНИЦЫ**
- Городского поселения
  - Сельского поселения
  - Населенных пунктов
  - Земельных участков, сведения о которых внесены в Единый государственный реестр недвижимости
- ФУНКЦИОНАЛЬНЫЕ ЗОНЫ**
- Жилые зоны**
- зона застройки индивидуальными жилыми домами, Ж-1
  - зона застройки малоэтажными многоквартирными жилыми домами, Ж-2
  - зона застройки многоквартирными и среднеэтажными жилыми домами, Ж-3
- Общественно-деловые зоны**
- многофункциональная общественно-деловая зона, ОД-1
  - зона специализированной общественной застройки, ОД-2
- Производственные зоны**
- производственная зона для размещения объектов III-V классов опасности, ПИ-3
  - производственная зона для размещения объектов IV и V классов опасности, ПИ-4
- Зоны инженерной и транспортной инфраструктуры**
- зона инженерной инфраструктуры, ИИ-1
  - зона транспортной инфраструктуры, ТИ-1
  - зона железнодорожного транспорта, ТИ-2
  - зона улично-дорожной сети, ТИ-3
- Рекреационные зоны**
- зона озелененных территорий общего пользования, Р-1
  - зона объектов физической культуры и массового спорта, Р2-1
  - зона объектов отдыха и туризма, Р2-2
  - зона пляжей, Р2-3
- Зоны специального назначения**
- зона складов, С-1
  - зона озелененных территорий специального назначения, С-2
  - зона рекреационных территорий, С-3
- Зоны сельскохозяйственного использования**
- зона садоводческих или огороднических некоммерческих товариществ, СХ-1
  - зона сельскохозяйственного использования, СХ-2
- Парковые зоны**
- зона природных ландшафтов
  - зона лесов
  - зона акваторий

- ПЛАНИРУЕМЫЕ ОБЪЕКТЫ МЕСТНОГО ЗНАЧЕНИЯ ПОСЕЛЕНИЯ**
- Объекты водоснабжения**
- водопроводные открытые сооружения
  - пасадная станция
  - водопровод
- Объекты водоотведения**
- очистные сооружения дождевой канализации
  - канализационная насосная станция
  - насосная станция дождевой канализации
  - канализация самотечная
  - канализация напорная
  - канализация дождевая напорная
  - канализация дождевая самотечная закрытая
  - канализация дождевая самотечная открытая
  - выпуск и ливнеотвод
- 11 номер объекта по положению о территориальном планировании (сведения о видах, назначениях и наименованиях планируемых для размещения объектов местного значения сельского поселения, их основные характеристики, их местоположение, а также характеристика зон с особыми условиями использования территории в случае, если установление таких зон требуется в связи с размещением данных объектов)

Примечание:  
Планируемые объекты инженерной инфраструктуры размещаются в виде полос отвода автомобильных дорог общего пользования регионального назначения.

ГЕНЕРАЛЬНЫЙ ПЛАН МУНИЦИПАЛЬНОГО ОБРАЗОВАНИЯ  
«КИНГИСЕППСКОЕ ГОРОДСКОЕ ПОСЕЛЕНИЕ»  
КИНГИСЕППСКОГО МУНИЦИПАЛЬНОГО РАЙОНА  
ЛЕНИНГРАДСКОЙ ОБЛАСТИ  
(НОВАЯ РЕДАКЦИЯ)

КАРТА ГРАНИЦ НАСЕЛЁННЫХ ПУНКТОВ



Приложение  
к Генеральному плану  
муниципального образования  
"Кингисеппское городское поселение"  
Кингисеппского муниципального района  
Ленинградской области  
(новая редакция)

**СВЕДЕНИЯ**  
о границах населенных пунктов, входящих в состав  
муниципального образования "Кингисеппское городское поселение"  
Кингисеппского муниципального района  
Ленинградской области

## Содержание

1. Графическое описание местоположения границ населённого пункта – город Кингисепп муниципального образования "Кингисеппское городское поселение" Кингисеппского муниципального района Ленинградской области..... 3
2. Графическое описание местоположения границ населённого пункта – деревня Порхово муниципального образования "Кингисеппское городское поселение" Кингисеппского муниципального района Ленинградской области..... 52

**ГРАФИЧЕСКОЕ ОПИСАНИЕ**  
местоположения границ населенных пунктов, территориальных зон, особо охраняемых природных территорий, зон с особыми условиями использования территории  
населённого пункта - город Кингисепп муниципального образования "Кингисеппское городское поселение" Кингисеппского муниципального района Ленинградской области

(наименование объекта, местоположение границ которого описано (далее - объект))

Раздел 1

Сведения об объекте		
№ п/п	Характеристики объекта	Описание характеристик
1	2	3
1	Местоположение объекта	Ленинградская область, Кингисеппский муниципальный район, Кингисеппское городское поселение, город Кингисепп
2	Площадь объекта ± величина погрешности определения площади (P ± ΔP), м <sup>2</sup>	17741757 ± 35382
3	Иные характеристики объекта	-

Раздел 2

Сведения о местоположении границ объекта					
1. Система координат МСК-47 зона 1					
2. Сведения о характерных точках границ объекта					
Обозначение характерных точек границ	Координаты, м		Метод определения координат характерной точки	Средняя квадратическая погрешность положения характерной точки (Mt), м	Описание обозначения точки на местности (при наличии)
	X	Y			
1	2	3	4	5	6
Часть № 1					
1	368614,79	1288649,18	Картометрический метод	2,4	Закрепление отсутствует
2	368540,36	1288457,95	Картометрический метод	2,4	Закрепление отсутствует
3	368653,34	1288412,02	Картометрический метод	2,4	Закрепление отсутствует
4	368879,86	1288414,77	Картометрический метод	2,4	Закрепление отсутствует
5	368901,42	1288406,54	Картометрический метод	2,4	Закрепление отсутствует
6	368909,84	1288396,03	Картометрический метод	2,4	Закрепление отсутствует
7	368911,94	1288389,38	Картометрический метод	2,4	Закрепление отсутствует
8	368948,70	1288372,20	Картометрический метод	2,4	Закрепление отсутствует
9	368949,01	1288372,96	Картометрический метод	2,4	Закрепление отсутствует
10	368949,72	1288372,63	Картометрический метод	2,4	Закрепление отсутствует
11	368962,63	1288404,48	Картометрический метод	2,4	Закрепление отсутствует
12	368963,78	1288407,75	Картометрический метод	2,4	Закрепление отсутствует
13	368963,85	1288407,94	Картометрический метод	2,4	Закрепление отсутствует
14	368964,46	1288409,68	Картометрический метод	2,4	Закрепление отсутствует
15	368965,20	1288412,36	Картометрический метод	2,4	Закрепление отсутствует
16	368965,26	1288412,59	Картометрический метод	2,4	Закрепление отсутствует
17	368966,65	1288417,62	Картометрический метод	2,4	Закрепление отсутствует
18	368972,05	1288415,80	Картометрический метод	2,4	Закрепление отсутствует
19	368972,18	1288416,52	Картометрический метод	2,4	Закрепление отсутствует
20	368973,06	1288416,23	Картометрический метод	2,4	Закрепление отсутствует
21	368973,93	1288420,83	Картометрический метод	2,4	Закрепление отсутствует
22	368975,79	1288420,98	Картометрический метод	2,4	Закрепление отсутствует
23	368992,17	1288417,63	Картометрический метод	2,4	Закрепление отсутствует
24	368999,15	1288415,03	Картометрический метод	2,4	Закрепление отсутствует
25	368999,70	1288415,62	Картометрический метод	2,4	Закрепление отсутствует
26	369000,16	1288415,45	Картометрический метод	2,4	Закрепление отсутствует
27	369013,15	1288429,45	Картометрический метод	2,4	Закрепление отсутствует
28	369013,97	1288432,01	Картометрический метод	2,4	Закрепление отсутствует
29	369022,47	1288458,41	Картометрический метод	2,4	Закрепление отсутствует
30	369035,66	1288470,09	Картометрический метод	2,4	Закрепление отсутствует
31	369035,72	1288470,14	Картометрический метод	2,4	Закрепление отсутствует
32	369042,25	1288475,92	Картометрический метод	2,4	Закрепление отсутствует
33	369063,95	1288521,90	Картометрический метод	2,4	Закрепление отсутствует
34	369064,04	1288522,09	Картометрический метод	2,4	Закрепление отсутствует
35	369070,19	1288535,13	Картометрический метод	2,4	Закрепление отсутствует
36	369031,14	1288550,54	Картометрический метод	2,4	Закрепление отсутствует
37	369031,13	1288550,54	Картометрический метод	2,4	Закрепление отсутствует
38	369007,18	1288560,21	Картометрический метод	2,4	Закрепление отсутствует
39	369001,23	1288562,63	Картометрический метод	2,4	Закрепление отсутствует

1	2	3	4	5	6
40	368996,46	1288564,56	Картометрический метод	2,4	Закрепление отсутствует
41	368906,52	1288601,07	Картометрический метод	2,4	Закрепление отсутствует
42	368706,13	1288635,13	Картометрический метод	2,4	Закрепление отсутствует
43	368706,12	1288635,13	Картометрический метод	2,4	Закрепление отсутствует
44	368615,90	1288649,65	Картометрический метод	2,4	Закрепление отсутствует
45	368615,66	1288649,04	Картометрический метод	2,4	Закрепление отсутствует
1	368614,79	1288649,18	Картометрический метод	2,4	Закрепление отсутствует
Часть № 2					
46	373598,42	1285442,27	Картометрический метод	2,4	Закрепление отсутствует
47	373578,73	1285530,08	Картометрический метод	2,4	Закрепление отсутствует
48	373490,54	1285496,31	Картометрический метод	2,4	Закрепление отсутствует
49	373490,55	1285496,31	Картометрический метод	2,4	Закрепление отсутствует
50	373490,39	1285496,25	Картометрический метод	2,4	Закрепление отсутствует
51	373495,46	1285479,86	Картометрический метод	2,4	Закрепление отсутствует
52	373502,71	1285456,41	Картометрический метод	2,4	Закрепление отсутствует
53	373505,37	1285447,82	Картометрический метод	2,4	Закрепление отсутствует
54	373515,54	1285438,45	Картометрический метод	2,4	Закрепление отсутствует
55	373517,84	1285431,73	Картометрический метод	2,4	Закрепление отсутствует
56	373522,84	1285417,06	Картометрический метод	2,4	Закрепление отсутствует
57	373523,54	1285415,01	Картометрический метод	2,4	Закрепление отсутствует
58	373598,24	1285442,19	Картометрический метод	2,4	Закрепление отсутствует
59	373598,24	1285442,20	Картометрический метод	2,4	Закрепление отсутствует
46	373598,42	1285442,27	Картометрический метод	2,4	Закрепление отсутствует
Часть № 3					
60	373255,85	1285903,66	Картометрический метод	2,4	Закрепление отсутствует
61	373225,46	1285985,11	Картометрический метод	2,4	Закрепление отсутствует
62	373220,25	1285999,29	Картометрический метод	2,4	Закрепление отсутствует
63	373212,09	1286023,83	Картометрический метод	2,4	Закрепление отсутствует
64	373165,87	1286073,84	Картометрический метод	2,4	Закрепление отсутствует
65	373141,81	1286164,64	Картометрический метод	2,4	Закрепление отсутствует
66	373192,36	1286179,55	Картометрический метод	2,4	Закрепление отсутствует
67	373235,67	1286195,31	Картометрический метод	2,4	Закрепление отсутствует
68	373283,11	1286036,50	Картометрический метод	2,4	Закрепление отсутствует
69	373273,66	1286033,15	Картометрический метод	2,4	Закрепление отсутствует
70	373311,87	1285915,69	Картометрический метод	2,4	Закрепление отсутствует
71	373551,19	1285925,87	Картометрический метод	2,4	Закрепление отсутствует
72	373581,83	1285928,05	Картометрический метод	2,4	Закрепление отсутствует
73	373613,82	1285930,32	Картометрический метод	2,4	Закрепление отсутствует
74	373614,01	1285914,77	Картометрический метод	2,4	Закрепление отсутствует
75	373611,87	1285871,04	Картометрический метод	2,4	Закрепление отсутствует
76	373611,31	1285858,59	Картометрический метод	2,4	Закрепление отсутствует
77	373610,45	1285814,58	Картометрический метод	2,4	Закрепление отсутствует
78	373610,30	1285752,78	Картометрический метод	2,4	Закрепление отсутствует
79	373626,39	1285754,09	Картометрический метод	2,4	Закрепление отсутствует
80	373758,35	1285765,22	Картометрический метод	2,4	Закрепление отсутствует
81	373759,87	1285765,35	Картометрический метод	2,4	Закрепление отсутствует
82	373807,79	1285769,39	Картометрический метод	2,4	Закрепление отсутствует
83	373809,39	1285769,56	Картометрический метод	2,4	Закрепление отсутствует
84	373803,48	1285727,55	Картометрический метод	2,4	Закрепление отсутствует
85	373796,15	1285675,29	Картометрический метод	2,4	Закрепление отсутствует
86	373789,67	1285630,72	Картометрический метод	2,4	Закрепление отсутствует
87	373789,67	1285630,70	Картометрический метод	2,4	Закрепление отсутствует
88	373762,62	1285641,18	Картометрический метод	2,4	Закрепление отсутствует
89	373731,11	1285596,17	Картометрический метод	2,4	Закрепление отсутствует
90	373729,27	1285593,38	Картометрический метод	2,4	Закрепление отсутствует
91	373698,25	1285549,05	Картометрический метод	2,4	Закрепление отсутствует
92	373662,26	1285506,77	Картометрический метод	2,4	Закрепление отсутствует
93	373652,42	1285493,14	Картометрический метод	2,4	Закрепление отсутствует
94	373651,43	1285474,80	Картометрический метод	2,4	Закрепление отсутствует
95	373651,15	1285469,63	Картометрический метод	2,4	Закрепление отсутствует
96	373650,57	1285458,89	Картометрический метод	2,4	Закрепление отсутствует
97	373658,15	1285435,37	Картометрический метод	2,4	Закрепление отсутствует
98	373676,14	1285439,77	Картометрический метод	2,4	Закрепление отсутствует
99	373706,65	1285447,25	Картометрический метод	2,4	Закрепление отсутствует
100	373761,65	1285460,73	Картометрический метод	2,4	Закрепление отсутствует





1	2	3	4	5	6
166	374383,02	1285770,82	Картометрический метод	2,4	Закрепление отсутствует
167	374386,04	1285755,00	Картометрический метод	2,4	Закрепление отсутствует
168	374377,90	1285742,09	Картометрический метод	2,4	Закрепление отсутствует
169	374393,08	1285731,87	Картометрический метод	2,4	Закрепление отсутствует
170	374401,61	1285745,42	Картометрический метод	2,4	Закрепление отсутствует
171	374400,09	1285746,45	Картометрический метод	2,4	Закрепление отсутствует
172	374427,84	1285785,67	Картометрический метод	2,4	Закрепление отсутствует
173	374433,54	1285783,06	Картометрический метод	2,4	Закрепление отсутствует
174	374481,98	1285717,32	Картометрический метод	2,4	Закрепление отсутствует
175	374501,11	1285720,74	Картометрический метод	2,4	Закрепление отсутствует
176	374503,46	1285721,16	Картометрический метод	2,4	Закрепление отсутствует
177	374527,39	1285736,79	Картометрический метод	2,4	Закрепление отсутствует
178	374534,26	1285741,29	Картометрический метод	2,4	Закрепление отсутствует
179	374540,62	1285745,44	Картометрический метод	2,4	Закрепление отсутствует
180	374546,37	1285751,37	Картометрический метод	2,4	Закрепление отсутствует
181	374574,47	1285780,38	Картометрический метод	2,4	Закрепление отсутствует
182	374585,72	1285784,15	Картометрический метод	2,4	Закрепление отсутствует
183	374598,01	1285794,61	Картометрический метод	2,4	Закрепление отсутствует
184	374636,22	1285835,05	Картометрический метод	2,4	Закрепление отсутствует
185	374631,01	1285861,74	Картометрический метод	2,4	Закрепление отсутствует
186	374619,05	1285896,77	Картометрический метод	2,4	Закрепление отсутствует
187	374608,01	1285902,41	Картометрический метод	2,4	Закрепление отсутствует
188	374607,79	1285902,52	Картометрический метод	2,4	Закрепление отсутствует
189	374598,45	1285907,29	Картометрический метод	2,4	Закрепление отсутствует
190	374569,17	1285920,70	Картометрический метод	2,4	Закрепление отсутствует
191	374542,86	1285932,47	Картометрический метод	2,4	Закрепление отсутствует
192	374511,66	1285953,35	Картометрический метод	2,4	Закрепление отсутствует
193	374505,56	1285952,68	Картометрический метод	2,4	Закрепление отсутствует
194	374504,97	1285966,61	Картометрический метод	2,4	Закрепление отсутствует
195	374457,72	1286014,08	Картометрический метод	2,4	Закрепление отсутствует
196	374449,52	1286022,88	Картометрический метод	2,4	Закрепление отсутствует
197	374480,26	1286036,68	Картометрический метод	2,4	Закрепление отсутствует
198	374536,32	1286063,59	Картометрический метод	2,4	Закрепление отсутствует
199	374537,62	1286060,73	Картометрический метод	2,4	Закрепление отсутствует
200	374540,64	1286053,76	Картометрический метод	2,4	Закрепление отсутствует
201	374553,55	1286023,95	Картометрический метод	2,4	Закрепление отсутствует
202	374558,39	1286014,02	Картометрический метод	2,4	Закрепление отсутствует
203	374581,96	1285967,50	Картометрический метод	2,4	Закрепление отсутствует
204	374604,19	1285982,90	Картометрический метод	2,4	Закрепление отсутствует
205	374598,78	1286007,42	Картометрический метод	2,4	Закрепление отсутствует
206	374657,84	1286036,03	Картометрический метод	2,4	Закрепление отсутствует
207	374687,31	1286060,58	Картометрический метод	2,4	Закрепление отсутствует
208	374750,95	1286113,59	Картометрический метод	2,4	Закрепление отсутствует
209	374782,58	1286100,55	Картометрический метод	2,4	Закрепление отсутствует
210	374772,13	1286074,46	Картометрический метод	2,4	Закрепление отсутствует
211	374818,25	1286050,90	Картометрический метод	2,4	Закрепление отсутствует
212	374833,19	1286078,73	Картометрический метод	2,4	Закрепление отсутствует
213	374831,64	1286084,96	Картометрический метод	2,4	Закрепление отсутствует
214	374791,50	1286113,99	Картометрический метод	2,4	Закрепление отсутствует
215	374786,98	1286107,58	Картометрический метод	2,4	Закрепление отсутствует
216	374762,91	1286117,32	Картометрический метод	2,4	Закрепление отсутствует
217	374752,36	1286121,58	Картометрический метод	2,4	Закрепление отсутствует
218	374755,43	1286134,06	Картометрический метод	2,4	Закрепление отсутствует
219	374739,53	1286141,70	Картометрический метод	2,4	Закрепление отсутствует
220	374738,73	1286142,09	Картометрический метод	2,4	Закрепление отсутствует
221	374734,93	1286143,91	Картометрический метод	2,4	Закрепление отсутствует
222	374740,29	1286151,75	Картометрический метод	2,4	Закрепление отсутствует
223	374747,43	1286165,41	Картометрический метод	2,4	Закрепление отсутствует
224	374755,80	1286160,24	Картометрический метод	2,4	Закрепление отсутствует
225	374767,23	1286153,78	Картометрический метод	2,4	Закрепление отсутствует
226	374776,05	1286149,17	Картометрический метод	2,4	Закрепление отсутствует
227	374782,19	1286146,50	Картометрический метод	2,4	Закрепление отсутствует
228	374787,17	1286144,12	Картометрический метод	2,4	Закрепление отсутствует
229	374791,65	1286142,21	Картометрический метод	2,4	Закрепление отсутствует
230	374794,98	1286141,29	Картометрический метод	2,4	Закрепление отсутствует





1	2	3	4	5	6
361	375024,60	1289372,01	Картометрический метод	2,4	Закрепление отсутствует
362	375052,51	1289399,79	Картометрический метод	2,4	Закрепление отсутствует
363	375088,19	1289436,27	Картометрический метод	2,4	Закрепление отсутствует
364	375100,64	1289444,33	Картометрический метод	2,4	Закрепление отсутствует
365	375103,31	1289446,90	Картометрический метод	2,4	Закрепление отсутствует
366	375105,94	1289444,54	Картометрический метод	2,4	Закрепление отсутствует
367	375115,61	1289456,05	Картометрический метод	2,4	Закрепление отсутствует
368	375113,76	1289457,97	Картометрический метод	2,4	Закрепление отсутствует
369	375116,93	1289462,47	Картометрический метод	2,4	Закрепление отсутствует
370	375142,02	1289502,00	Картометрический метод	2,4	Закрепление отсутствует
371	375161,90	1289533,69	Картометрический метод	2,4	Закрепление отсутствует
372	375178,98	1289567,28	Картометрический метод	2,4	Закрепление отсутствует
373	375207,30	1289630,63	Картометрический метод	2,4	Закрепление отсутствует
374	375238,14	1289702,44	Картометрический метод	2,4	Закрепление отсутствует
375	375240,87	1289708,56	Картометрический метод	2,4	Закрепление отсутствует
376	375270,27	1289775,11	Картометрический метод	2,4	Закрепление отсутствует
377	375276,31	1289789,02	Картометрический метод	2,4	Закрепление отсутствует
378	375342,06	1289940,44	Картометрический метод	2,4	Закрепление отсутствует
379	375346,97	1289943,33	Картометрический метод	2,4	Закрепление отсутствует
380	375350,03	1289951,68	Картометрический метод	2,4	Закрепление отсутствует
381	375350,11	1289956,00	Картометрический метод	2,4	Закрепление отсутствует
382	375349,77	1289957,93	Картометрический метод	2,4	Закрепление отсутствует
383	375357,61	1289975,93	Картометрический метод	2,4	Закрепление отсутствует
384	375407,71	1290089,70	Картометрический метод	2,4	Закрепление отсутствует
385	375454,27	1290193,68	Картометрический метод	2,4	Закрепление отсутствует
386	375466,35	1290220,96	Картометрический метод	2,4	Закрепление отсутствует
387	375468,42	1290222,65	Картометрический метод	2,4	Закрепление отсутствует
388	375471,77	1290226,67	Картометрический метод	2,4	Закрепление отсутствует
389	375475,43	1290236,19	Картометрический метод	2,4	Закрепление отсутствует
390	375476,14	1290243,07	Картометрический метод	2,4	Закрепление отсутствует
391	375521,17	1290344,75	Картометрический метод	2,4	Закрепление отсутствует
392	375635,10	1290605,02	Картометрический метод	2,4	Закрепление отсутствует
393	375651,78	1290642,80	Картометрический метод	2,4	Закрепление отсутствует
394	375656,16	1290644,70	Картометрический метод	2,4	Закрепление отсутствует
395	375657,36	1290648,29	Картометрический метод	2,4	Закрепление отсутствует
396	375656,44	1290652,86	Картометрический метод	2,4	Закрепление отсутствует
397	375655,03	1290653,05	Картометрический метод	2,4	Закрепление отсутствует
398	375652,17	1290653,45	Картометрический метод	2,4	Закрепление отсутствует
399	375647,96	1290655,50	Картометрический метод	2,4	Закрепление отсутствует
400	375645,75	1290656,58	Картометрический метод	2,4	Закрепление отсутствует
401	375643,11	1290657,85	Картометрический метод	2,4	Закрепление отсутствует
402	375635,34	1290661,63	Картометрический метод	2,4	Закрепление отсутствует
403	375630,06	1290662,47	Картометрический метод	2,4	Закрепление отсутствует
404	375629,95	1290662,33	Картометрический метод	2,4	Закрепление отсутствует
405	375629,80	1290662,35	Картометрический метод	2,4	Закрепление отсутствует
406	375627,90	1290659,92	Картометрический метод	2,4	Закрепление отсутствует
407	375626,43	1290656,36	Картометрический метод	2,4	Закрепление отсутствует
408	375626,07	1290653,90	Картометрический метод	2,4	Закрепление отсутствует
409	375609,46	1290616,28	Картометрический метод	2,4	Закрепление отсутствует
410	375542,90	1290463,85	Картометрический метод	2,4	Закрепление отсутствует
411	375495,55	1290356,05	Картометрический метод	2,4	Закрепление отсутствует
412	375476,66	1290313,40	Картометрический метод	2,4	Закрепление отсутствует
413	375463,27	1290285,16	Картометрический метод	2,4	Закрепление отсутствует
414	375455,09	1290266,75	Картометрический метод	2,4	Закрепление отсутствует
415	375428,67	1290205,02	Картометрический метод	2,4	Закрепление отсутствует
416	375382,76	1290101,42	Картометрический метод	2,4	Закрепление отсутствует
417	375372,30	1290077,82	Картометрический метод	2,4	Закрепление отсутствует
418	375352,81	1290033,83	Картометрический метод	2,4	Закрепление отсутствует
419	375340,83	1290006,81	Картометрический метод	2,4	Закрепление отсутствует
420	375338,72	1290007,52	Картометрический метод	2,4	Закрепление отсутствует
421	375329,72	1289987,46	Картометрический метод	2,4	Закрепление отсутствует
422	375331,91	1289986,67	Картометрический метод	2,4	Закрепление отсутствует
423	375301,27	1289917,57	Картометрический метод	2,4	Закрепление отсутствует
424	375250,44	1289800,55	Картометрический метод	2,4	Закрепление отсутствует
425	375235,70	1289767,16	Картометрический метод	2,4	Закрепление отсутствует

1	2	3	4	5	6
426	375228,75	1289754,35	Картометрический метод	2,4	Закрепление отсутствует
427	375219,49	1289730,73	Картометрический метод	2,4	Закрепление отсутствует
428	375216,56	1289723,26	Картометрический метод	2,4	Закрепление отсутствует
429	375214,60	1289718,72	Картометрический метод	2,4	Закрепление отсутствует
430	375214,59	1289718,71	Картометрический метод	2,4	Закрепление отсутствует
431	375199,18	1289683,00	Картометрический метод	2,4	Закрепление отсутствует
432	375172,98	1289624,00	Картометрический метод	2,4	Закрепление отсутствует
433	375170,03	1289625,10	Картометрический метод	2,4	Закрепление отсутствует
434	375166,46	1289616,73	Картометрический метод	2,4	Закрепление отсутствует
435	375169,29	1289615,37	Картометрический метод	2,4	Закрепление отсутствует
436	375153,66	1289579,26	Картометрический метод	2,4	Закрепление отсутствует
437	375137,53	1289547,50	Картометрический метод	2,4	Закрепление отсутствует
438	375118,73	1289517,57	Картометрический метод	2,4	Закрепление отсутствует
439	375106,03	1289500,51	Картометрический метод	2,4	Закрепление отсутствует
440	375093,48	1289484,66	Картометрический метод	2,4	Закрепление отсутствует
441	375063,78	1289451,30	Картометрический метод	2,4	Закрепление отсутствует
442	375032,66	1289419,54	Картометрический метод	2,4	Закрепление отсутствует
443	375004,96	1289392,49	Картометрический метод	2,4	Закрепление отсутствует
444	374973,99	1289364,28	Картометрический метод	2,4	Закрепление отсутствует
445	374941,13	1289336,05	Картометрический метод	2,4	Закрепление отсутствует
446	374874,90	1289281,11	Картометрический метод	2,4	Закрепление отсутствует
447	374809,15	1289227,59	Картометрический метод	2,4	Закрепление отсутствует
448	374747,51	1289176,87	Картометрический метод	2,4	Закрепление отсутствует
449	374687,42	1289127,35	Картометрический метод	2,4	Закрепление отсутствует
450	374636,95	1289085,68	Картометрический метод	2,4	Закрепление отсутствует
451	374631,81	1289081,51	Картометрический метод	2,4	Закрепление отсутствует
452	374586,87	1289044,46	Картометрический метод	2,4	Закрепление отсутствует
453	374542,35	1289008,37	Картометрический метод	2,4	Закрепление отсутствует
454	374527,35	1289010,22	Картометрический метод	2,4	Закрепление отсутствует
455	374426,25	1289021,26	Картометрический метод	2,4	Закрепление отсутствует
456	374414,60	1289022,53	Картометрический метод	2,4	Закрепление отсутствует
457	374356,32	1289028,51	Картометрический метод	2,4	Закрепление отсутствует
458	374326,58	1289010,10	Картометрический метод	2,4	Закрепление отсутствует
459	374326,67	1289009,76	Картометрический метод	2,4	Закрепление отсутствует
460	374326,05	1288972,61	Картометрический метод	2,4	Закрепление отсутствует
461	374330,63	1288857,42	Картометрический метод	2,4	Закрепление отсутствует
462	374293,55	1288827,33	Картометрический метод	2,4	Закрепление отсутствует
463	374153,17	1289020,72	Картометрический метод	2,4	Закрепление отсутствует
464	374153,16	1289020,72	Картометрический метод	2,4	Закрепление отсутствует
465	374292,93	1289141,40	Картометрический метод	2,4	Закрепление отсутствует
466	374282,32	1289146,88	Картометрический метод	2,4	Закрепление отсутствует
467	374174,43	1289195,41	Картометрический метод	2,4	Закрепление отсутствует
468	373993,30	1289276,64	Картометрический метод	2,4	Закрепление отсутствует
469	373956,65	1289293,15	Картометрический метод	2,4	Закрепление отсутствует
470	373793,90	1289168,20	Картометрический метод	2,4	Закрепление отсутствует
471	373790,06	1289170,46	Картометрический метод	2,4	Закрепление отсутствует
472	373777,50	1289175,53	Картометрический метод	2,4	Закрепление отсутствует
473	373764,12	1289177,68	Картометрический метод	2,4	Закрепление отсутствует
474	373750,85	1289176,84	Картометрический метод	2,4	Закрепление отсутствует
475	373738,08	1289173,14	Картометрический метод	2,4	Закрепление отсутствует
476	373728,43	1289168,08	Картометрический метод	2,4	Закрепление отсутствует
477	373500,06	1288987,27	Картометрический метод	2,4	Закрепление отсутствует
478	373441,95	1288941,26	Картометрический метод	2,4	Закрепление отсутствует
479	373221,40	1289007,70	Картометрический метод	2,4	Закрепление отсутствует
480	373237,49	1289063,26	Картометрический метод	2,4	Закрепление отсутствует
481	373237,52	1289063,35	Картометрический метод	2,4	Закрепление отсутствует
482	373237,63	1289063,32	Картометрический метод	2,4	Закрепление отсутствует
483	373265,45	1289159,37	Картометрический метод	2,4	Закрепление отсутствует
484	373015,71	1289231,70	Картометрический метод	2,4	Закрепление отсутствует
485	372949,27	1289146,68	Картометрический метод	2,4	Закрепление отсутствует
486	372949,26	1289146,68	Картометрический метод	2,4	Закрепление отсутствует
487	372934,04	1289094,10	Картометрический метод	2,4	Закрепление отсутствует
488	372889,50	1289107,44	Картометрический метод	2,4	Закрепление отсутствует
489	372834,80	1289117,53	Картометрический метод	2,4	Закрепление отсутствует
490	372825,06	1289121,17	Картометрический метод	2,4	Закрепление отсутствует



1	2	3	4	5	6
556	373019,19	1286859,16	Картометрический метод	2,4	Закрепление отсутствует
557	373043,23	1286870,52	Картометрический метод	2,4	Закрепление отсутствует
558	373117,10	1286602,04	Картометрический метод	2,4	Закрепление отсутствует
559	373179,89	1286374,05	Картометрический метод	2,4	Закрепление отсутствует
560	373199,93	1286301,50	Картометрический метод	2,4	Закрепление отсутствует
561	373158,94	1286288,27	Картометрический метод	2,4	Закрепление отсутствует
562	373138,49	1286356,76	Картометрический метод	2,4	Закрепление отсутствует
563	373096,06	1286339,33	Картометрический метод	2,4	Закрепление отсутствует
564	373044,21	1286504,42	Картометрический метод	2,4	Закрепление отсутствует
565	373029,95	1286529,01	Картометрический метод	2,4	Закрепление отсутствует
566	372995,31	1286682,98	Картометрический метод	2,4	Закрепление отсутствует
567	372970,38	1286839,77	Картометрический метод	2,4	Закрепление отсутствует
568	372983,70	1286848,93	Картометрический метод	2,4	Закрепление отсутствует
569	373006,28	1286853,94	Картометрический метод	2,4	Закрепление отсутствует
570	373005,56	1286857,64	Картометрический метод	2,4	Закрепление отсутствует
571	373005,56	1286857,65	Картометрический метод	2,4	Закрепление отсутствует
572	373003,87	1286866,72	Картометрический метод	2,4	Закрепление отсутствует
573	372981,67	1286861,68	Картометрический метод	2,4	Закрепление отсутствует
574	372950,36	1286875,12	Картометрический метод	2,4	Закрепление отсутствует
575	372933,51	1286909,44	Картометрический метод	2,4	Закрепление отсутствует
576	372900,85	1287018,00	Картометрический метод	2,4	Закрепление отсутствует
577	372917,96	1287023,32	Картометрический метод	2,4	Закрепление отсутствует
578	372907,69	1287053,61	Картометрический метод	2,4	Закрепление отсутствует
579	372891,48	1287048,92	Картометрический метод	2,4	Закрепление отсутствует
580	372883,22	1287076,26	Картометрический метод	2,4	Закрепление отсутствует
581	372883,22	1287076,28	Картометрический метод	2,4	Закрепление отсутствует
582	372820,35	1287284,90	Картометрический метод	2,4	Закрепление отсутствует
583	372819,62	1287287,33	Картометрический метод	2,4	Закрепление отсутствует
584	372841,17	1287304,45	Картометрический метод	2,4	Закрепление отсутствует
585	372812,01	1287407,02	Картометрический метод	2,4	Закрепление отсутствует
586	372785,59	1287399,38	Картометрический метод	2,4	Закрепление отсутствует
587	372749,64	1287523,03	Картометрический метод	2,4	Закрепление отсутствует
588	372785,38	1287533,89	Картометрический метод	2,4	Закрепление отсутствует
589	372777,64	1287562,75	Картометрический метод	2,4	Закрепление отсутствует
590	372740,89	1287552,54	Картометрический метод	2,4	Закрепление отсутствует
591	372736,33	1287568,00	Картометрический метод	2,4	Закрепление отсутствует
592	372743,81	1287591,37	Картометрический метод	2,4	Закрепление отсутствует
593	372756,03	1287629,97	Картометрический метод	2,4	Закрепление отсутствует
594	372749,96	1287647,22	Картометрический метод	2,4	Закрепление отсутствует
595	372739,74	1287643,63	Картометрический метод	2,4	Закрепление отсутствует
596	372734,23	1287664,44	Картометрический метод	2,4	Закрепление отсутствует
597	372721,86	1287701,13	Картометрический метод	2,4	Закрепление отсутствует
598	372691,65	1287775,30	Картометрический метод	2,4	Закрепление отсутствует
599	372688,51	1287792,15	Картометрический метод	2,4	Закрепление отсутствует
600	372684,52	1287814,22	Картометрический метод	2,4	Закрепление отсутствует
601	372637,78	1288069,95	Картометрический метод	2,4	Закрепление отсутствует
602	372630,53	1288109,63	Картометрический метод	2,4	Закрепление отсутствует
603	372631,78	1288132,80	Картометрический метод	2,4	Закрепление отсутствует
604	372613,91	1288308,89	Картометрический метод	2,4	Закрепление отсутствует
605	372642,65	1288307,07	Картометрический метод	2,4	Закрепление отсутствует
606	372642,36	1288316,13	Картометрический метод	2,4	Закрепление отсутствует
607	372642,27	1288320,46	Картометрический метод	2,4	Закрепление отсутствует
608	372614,31	1288324,17	Картометрический метод	2,4	Закрепление отсутствует
609	372617,35	1288395,65	Картометрический метод	2,4	Закрепление отсутствует
610	372591,60	1288389,98	Картометрический метод	2,4	Закрепление отсутствует
611	372587,65	1288388,39	Картометрический метод	2,4	Закрепление отсутствует
612	372522,62	1288391,35	Картометрический метод	2,4	Закрепление отсутствует
613	372491,24	1288384,02	Картометрический метод	2,4	Закрепление отсутствует
614	372490,65	1288384,05	Картометрический метод	2,4	Закрепление отсутствует
615	372472,30	1288426,94	Картометрический метод	2,4	Закрепление отсутствует
616	372481,18	1288430,23	Картометрический метод	2,4	Закрепление отсутствует
617	372479,46	1288438,67	Картометрический метод	2,4	Закрепление отсутствует
618	372468,12	1288436,69	Картометрический метод	2,4	Закрепление отсутствует
619	372442,45	1288496,55	Картометрический метод	2,4	Закрепление отсутствует
620	372427,70	1288541,66	Картометрический метод	2,4	Закрепление отсутствует









1	2	3	4	5	6
816	369929,54	1288859,22	Картометрический метод	2,4	Закрепление отсутствует
817	369884,16	1288821,94	Картометрический метод	2,4	Закрепление отсутствует
818	369883,18	1288823,27	Картометрический метод	2,4	Закрепление отсутствует
819	369876,80	1288818,71	Картометрический метод	2,4	Закрепление отсутствует
820	369862,27	1288811,44	Картометрический метод	2,4	Закрепление отсутствует
821	369855,17	1288806,59	Картометрический метод	2,4	Закрепление отсутствует
822	369845,03	1288791,23	Картометрический метод	2,4	Закрепление отсутствует
823	369808,08	1288759,02	Картометрический метод	2,4	Закрепление отсутствует
824	369742,25	1288704,91	Картометрический метод	2,4	Закрепление отсутствует
825	369668,25	1288643,87	Картометрический метод	2,4	Закрепление отсутствует
826	369582,64	1288572,53	Картометрический метод	2,4	Закрепление отсутствует
827	369574,40	1288565,68	Картометрический метод	2,4	Закрепление отсутствует
828	369555,39	1288555,93	Картометрический метод	2,4	Закрепление отсутствует
829	369541,90	1288544,32	Картометрический метод	2,4	Закрепление отсутствует
830	369506,04	1288517,36	Картометрический метод	2,4	Закрепление отсутствует
831	369507,81	1288514,12	Картометрический метод	2,4	Закрепление отсутствует
832	369496,32	1288504,82	Картометрический метод	2,4	Закрепление отсутствует
833	369489,94	1288500,98	Картометрический метод	2,4	Закрепление отсутствует
834	369476,18	1288495,83	Картометрический метод	2,4	Закрепление отсутствует
835	369463,00	1288493,66	Картометрический метод	2,4	Закрепление отсутствует
836	369466,14	1288480,04	Картометрический метод	2,4	Закрепление отсутствует
837	369466,37	1288474,34	Картометрический метод	2,4	Закрепление отсутствует
838	369455,26	1288458,44	Картометрический метод	2,4	Закрепление отсутствует
839	369455,42	1288456,45	Картометрический метод	2,4	Закрепление отсутствует
840	369435,01	1288433,67	Картометрический метод	2,4	Закрепление отсутствует
841	369433,37	1288432,81	Картометрический метод	2,4	Закрепление отсутствует
842	369418,21	1288413,65	Картометрический метод	2,4	Закрепление отсутствует
843	369382,17	1288368,10	Картометрический метод	2,4	Закрепление отсутствует
844	369367,19	1288353,62	Картометрический метод	2,4	Закрепление отсутствует
845	369295,25	1288265,16	Картометрический метод	2,4	Закрепление отсутствует
846	369287,12	1288254,88	Картометрический метод	2,4	Закрепление отсутствует
847	369288,97	1288253,26	Картометрический метод	2,4	Закрепление отсутствует
848	369257,81	1288215,68	Картометрический метод	2,4	Закрепление отсутствует
849	369255,50	1288217,12	Картометрический метод	2,4	Закрепление отсутствует
850	369250,46	1288210,72	Картометрический метод	2,4	Закрепление отсутствует
851	369248,89	1288211,96	Картометрический метод	2,4	Закрепление отсутствует
852	369238,17	1288198,43	Картометрический метод	2,4	Закрепление отсутствует
853	369239,58	1288197,14	Картометрический метод	2,4	Закрепление отсутствует
854	369221,80	1288177,69	Картометрический метод	2,4	Закрепление отсутствует
855	369224,55	1288175,50	Картометрический метод	2,4	Закрепление отсутствует
856	369218,12	1288167,73	Картометрический метод	2,4	Закрепление отсутствует
857	369217,44	1288166,91	Картометрический метод	2,4	Закрепление отсутствует
858	369212,32	1288175,45	Картометрический метод	2,4	Закрепление отсутствует
859	368564,52	1288136,75	Картометрический метод	2,4	Закрепление отсутствует
860	368564,46	1288137,00	Картометрический метод	2,4	Закрепление отсутствует
861	368345,07	1288123,32	Картометрический метод	2,4	Закрепление отсутствует
862	368342,31	1288163,87	Картометрический метод	2,4	Закрепление отсутствует
863	368335,94	1288163,12	Картометрический метод	2,4	Закрепление отсутствует
864	368094,67	1288165,19	Картометрический метод	2,4	Закрепление отсутствует
865	367876,96	1288166,51	Картометрический метод	2,4	Закрепление отсутствует
866	367810,91	1288166,87	Картометрический метод	2,4	Закрепление отсутствует
867	367647,74	1288124,92	Картометрический метод	2,4	Закрепление отсутствует
868	367473,36	1288080,09	Картометрический метод	2,4	Закрепление отсутствует
869	367360,62	1288145,18	Картометрический метод	2,4	Закрепление отсутствует
870	367166,80	1288300,62	Картометрический метод	2,4	Закрепление отсутствует
871	367157,88	1288307,78	Картометрический метод	2,4	Закрепление отсутствует
872	366942,26	1288454,12	Картометрический метод	2,4	Закрепление отсутствует
873	366903,17	1288482,60	Картометрический метод	2,4	Закрепление отсутствует
874	366656,70	1288662,16	Картометрический метод	2,4	Закрепление отсутствует
875	366644,59	1288670,67	Картометрический метод	2,4	Закрепление отсутствует
876	366627,73	1288684,15	Картометрический метод	2,4	Закрепление отсутствует
877	366622,00	1288674,73	Картометрический метод	2,4	Закрепление отсутствует
878	366616,77	1288666,14	Картометрический метод	2,4	Закрепление отсутствует
879	366614,85	1288658,16	Картометрический метод	2,4	Закрепление отсутствует
880	366614,83	1288658,11	Картометрический метод	2,4	Закрепление отсутствует



































1	2	3	4	5	6
1856	371508,35	1285985,74	Картометрический метод	2,4	Закрепление отсутствует
1857	371453,47	1285899,50	Картометрический метод	2,4	Закрепление отсутствует
1858	371529,78	1285846,61	Картометрический метод	2,4	Закрепление отсутствует
1859	371631,53	1285776,12	Картометрический метод	2,4	Закрепление отсутствует
1860	371635,37	1285849,01	Картометрический метод	2,4	Закрепление отсутствует
1861	371651,81	1285979,46	Картометрический метод	2,4	Закрепление отсутствует
1862	371666,87	1286100,14	Картометрический метод	2,4	Закрепление отсутствует
1863	371760,41	1286041,10	Картометрический метод	2,4	Закрепление отсутствует
1864	371832,58	1285995,36	Картометрический метод	2,4	Закрепление отсутствует
1865	371904,71	1285949,75	Картометрический метод	2,4	Закрепление отсутствует
1866	372004,53	1285886,65	Картометрический метод	2,4	Закрепление отсутствует
1867	372109,83	1285820,16	Картометрический метод	2,4	Закрепление отсутствует
1868	372218,31	1285751,66	Картометрический метод	2,4	Закрепление отсутствует
1869	372220,80	1285750,09	Картометрический метод	2,4	Закрепление отсутствует
1870	372222,82	1285748,81	Картометрический метод	2,4	Закрепление отсутствует
1871	372234,05	1285643,53	Картометрический метод	2,4	Закрепление отсутствует
1872	372232,21	1285641,27	Картометрический метод	2,4	Закрепление отсутствует
1873	372234,43	1285640,01	Картометрический метод	2,4	Закрепление отсутствует
1874	372236,38	1285621,68	Картометрический метод	2,4	Закрепление отсутствует
1875	372235,73	1285618,90	Картометрический метод	2,4	Закрепление отсутствует
1876	372236,74	1285618,29	Картометрический метод	2,4	Закрепление отсутствует
1877	372240,45	1285583,52	Картометрический метод	2,4	Закрепление отсутствует
1878	372240,18	1285583,61	Картометрический метод	2,4	Закрепление отсутствует
1879	372239,74	1285583,74	Картометрический метод	2,4	Закрепление отсутствует
1880	372237,00	1285584,60	Картометрический метод	2,4	Закрепление отсутствует
1881	372239,92	1285549,23	Картометрический метод	2,4	Закрепление отсутствует
1882	372243,37	1285556,16	Картометрический метод	2,4	Закрепление отсутствует
1883	372246,52	1285526,68	Картометрический метод	2,4	Закрепление отсутствует
1884	372425,62	1285489,05	Картометрический метод	2,4	Закрепление отсутствует
1885	372568,92	1285463,11	Картометрический метод	2,4	Закрепление отсутствует
1886	372740,66	1285432,07	Картометрический метод	2,4	Закрепление отсутствует
1887	372758,64	1285449,49	Картометрический метод	2,4	Закрепление отсутствует
1888	372810,61	1285499,42	Картометрический метод	2,4	Закрепление отсутствует
1889	372819,46	1285502,59	Картометрический метод	2,4	Закрепление отсутствует
1890	372820,57	1285503,14	Картометрический метод	2,4	Закрепление отсутствует
1891	372819,91	1285508,33	Картометрический метод	2,4	Закрепление отсутствует
1892	372846,89	1285534,27	Картометрический метод	2,4	Закрепление отсутствует
1893	372865,88	1285536,31	Картометрический метод	2,4	Закрепление отсутствует
1894	372884,81	1285544,12	Картометрический метод	2,4	Закрепление отсутствует
1895	372886,91	1285541,29	Картометрический метод	2,4	Закрепление отсутствует
1896	372892,61	1285539,18	Картометрический метод	2,4	Закрепление отсутствует
1897	372910,56	1285567,36	Картометрический метод	2,4	Закрепление отсутствует
1898	372909,93	1285578,04	Картометрический метод	2,4	Закрепление отсутствует
1899	372900,15	1285585,43	Картометрический метод	2,4	Закрепление отсутствует
1900	372900,15	1285585,44	Картометрический метод	2,4	Закрепление отсутствует
1901	372935,22	1285619,12	Картометрический метод	2,4	Закрепление отсутствует
1902	373025,91	1285706,15	Картометрический метод	2,4	Закрепление отсутствует
1903	373057,40	1285736,28	Картометрический метод	2,4	Закрепление отсутствует
1904	373067,74	1285745,83	Картометрический метод	2,4	Закрепление отсутствует
1905	373097,20	1285774,03	Картометрический метод	2,4	Закрепление отсутствует
1906	373117,80	1285794,16	Картометрический метод	2,4	Закрепление отсутствует
1907	373138,98	1285814,37	Картометрический метод	2,4	Закрепление отсутствует
1908	373163,91	1285838,66	Картометрический метод	2,4	Закрепление отсутствует
1909	373181,91	1285854,89	Картометрический метод	2,4	Закрепление отсутствует
1910	373183,09	1285855,85	Картометрический метод	2,4	Закрепление отсутствует
1911	373228,24	1285892,78	Картометрический метод	2,4	Закрепление отсутствует
1912	373251,26	1285901,88	Картометрический метод	2,4	Закрепление отсутствует
1913	373254,97	1285903,39	Картометрический метод	2,4	Закрепление отсутствует
60	373255,85	1285903,66	Картометрический метод	2,4	Закрепление отсутствует

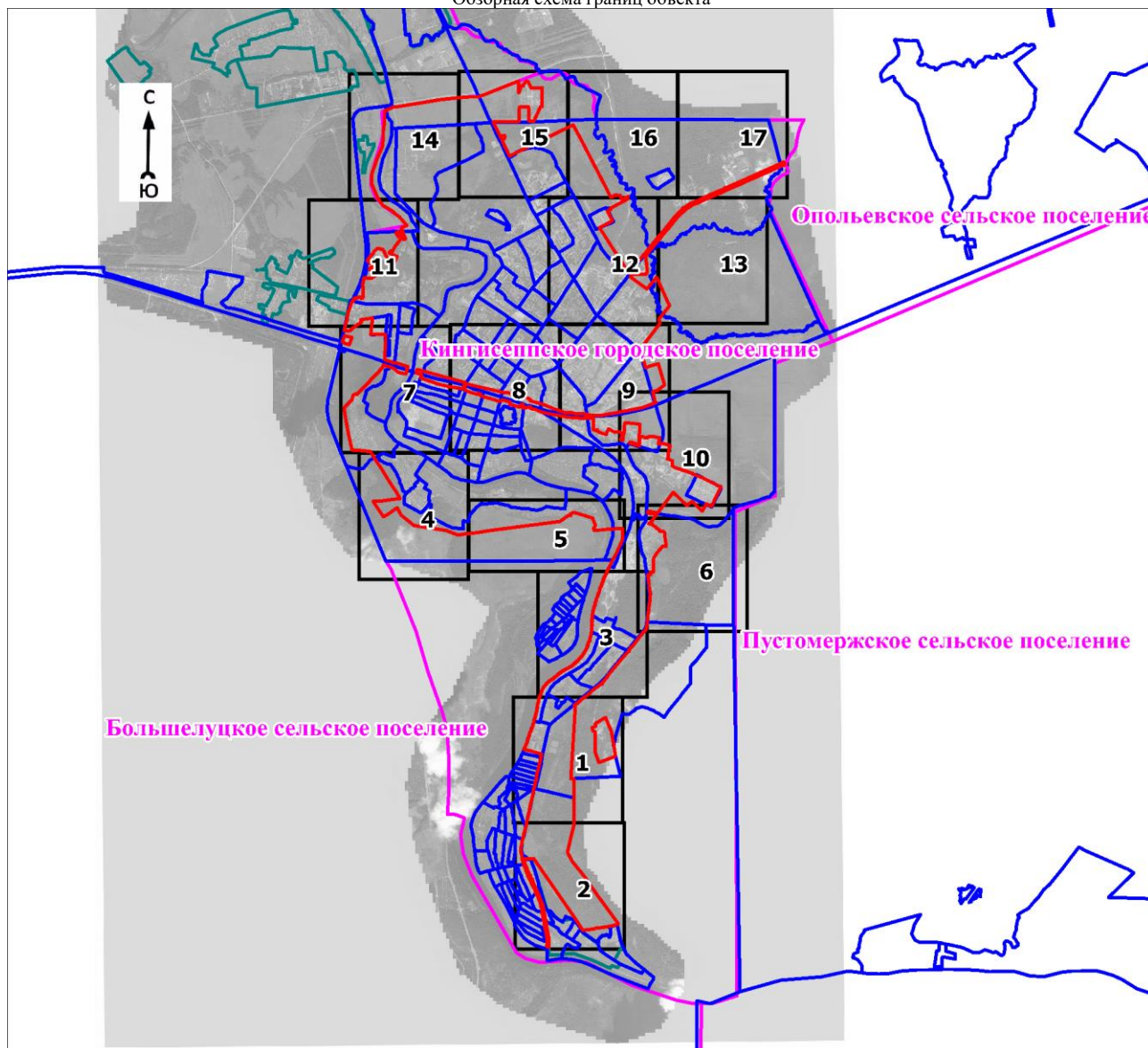
## 3. Сведения о характерных точках части (частей) границы объекта

Обозначение характерных точек части границы	Координаты, м		Метод определения координат характерной точки	Средняя квадратическая погрешность положения характерной точки (Mt), м	Описание обозначения точки на местности (при наличии)
	X	Y			
1	2	3	4	5	6
-	-	-	-	-	-



План границ объекта

Обзорная схема границ объекта



Масштаб 1:80000

Используемые условные знаки и обозначения:

	- характерная точка границы объекта
	- граница объекта
	- граница территориальной зоны, имеющиеся в Едином государственном реестре недвижимости сведения о которой достаточны для определения её местоположения
	- граница кадастрового квартала
	- граница муниципального образования в соответствии с областным законом от 15.06.2010 № 32-оз «Об административно-территориальном устройстве Ленинградской области и порядке его изменения»
	- граница населённого пункта, имеющиеся в Едином государственном реестре недвижимости сведения о которых достаточны для определения её местоположения
	- существующие границы земельного участка, имеющиеся в Едином государственном реестре недвижимости, сведения о которых достаточны для определения их местоположения
	- обозначение земельного участка, сведения о котором содержатся в Едином государственном реестре недвижимости
	- номер кадастрового квартала
	- реестровый номер границы населенного пункта, сведения о котором содержатся в Едином государственном реестре недвижимости
	- область и номер выносного листа

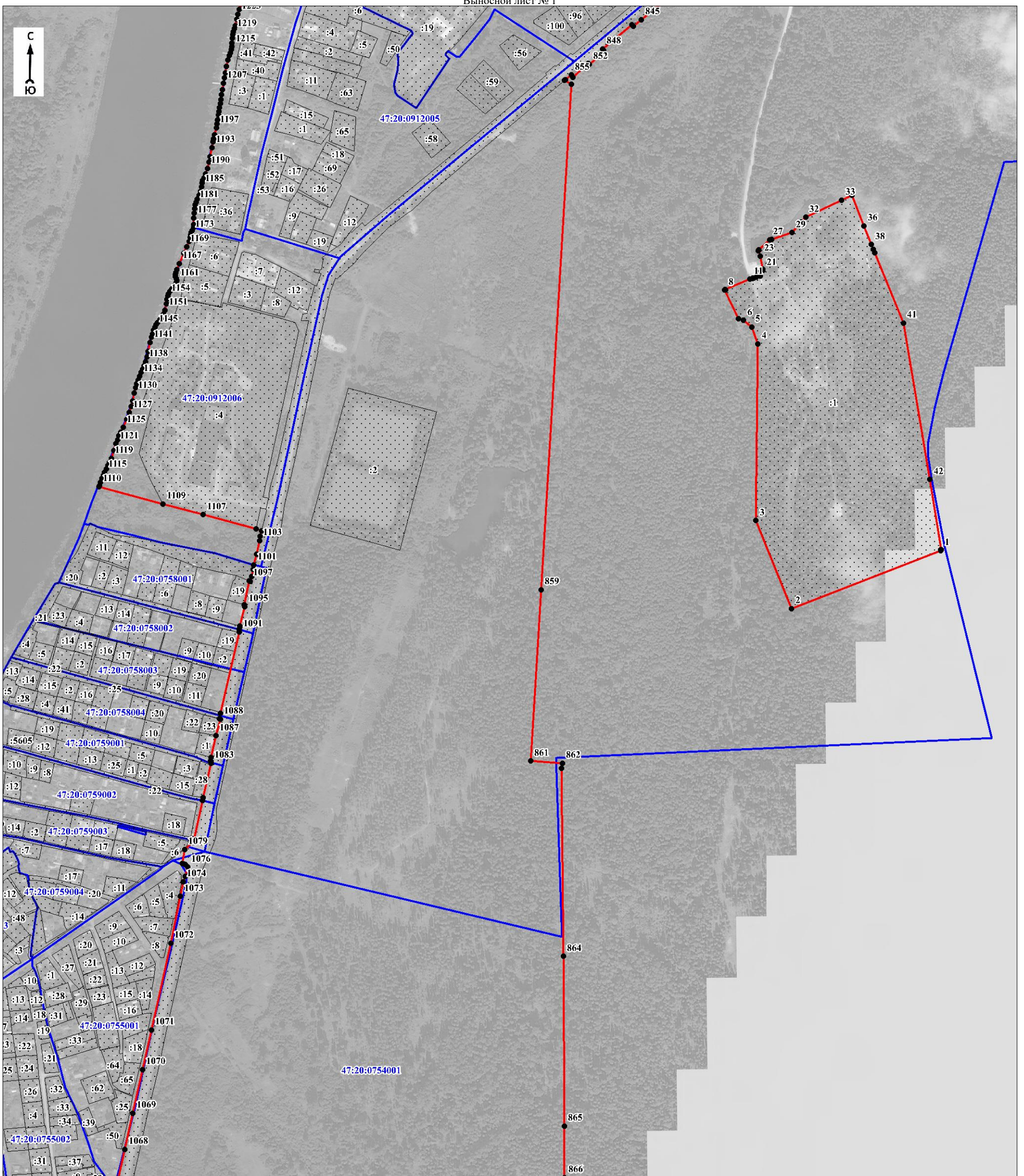
Подпись \_\_\_\_\_

Дата " \_\_\_\_ " \_\_\_\_\_ 20 г.

Место для оттиска печати (при наличии) лица, составившего описание местоположения границ объекта

План границ объекта

Выносной лист № 1



Масштаб 1:5000

Используемые условные знаки и обозначения:

Условные обозначения представлены на обзорной схеме границ объекта

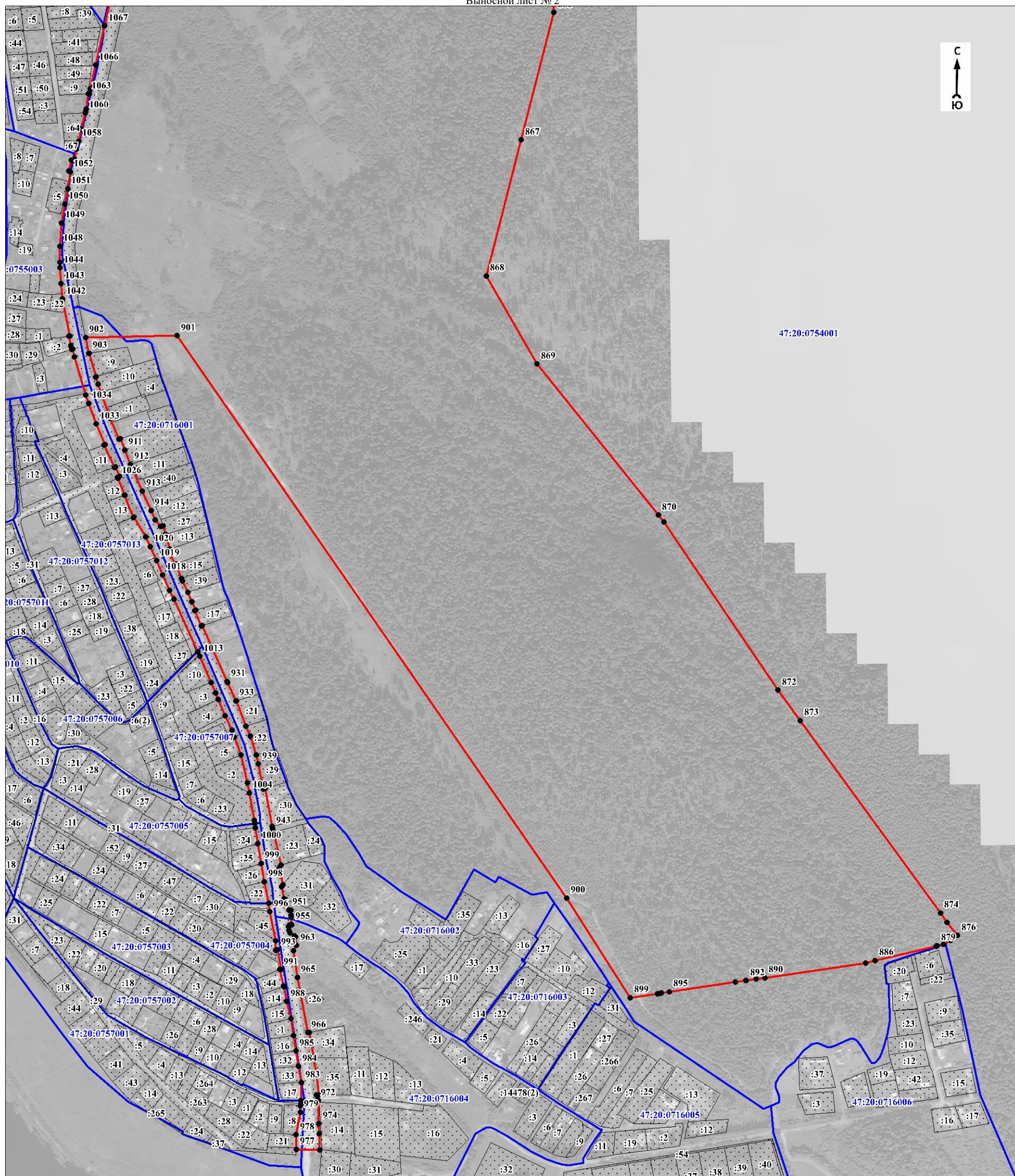
Подпись \_\_\_\_\_

Дата " \_\_\_\_ " \_\_\_\_ 20 г.

Место для оттиска печати (при наличии) лица, составившего описание местоположения границ объекта

План границ объекта

Выносной лист № 2



Масштаб 1:5000

Используемые условные знаки и обозначения:

Условные обозначения представлены на обзорной схеме границ объекта

Подпись \_\_\_\_\_

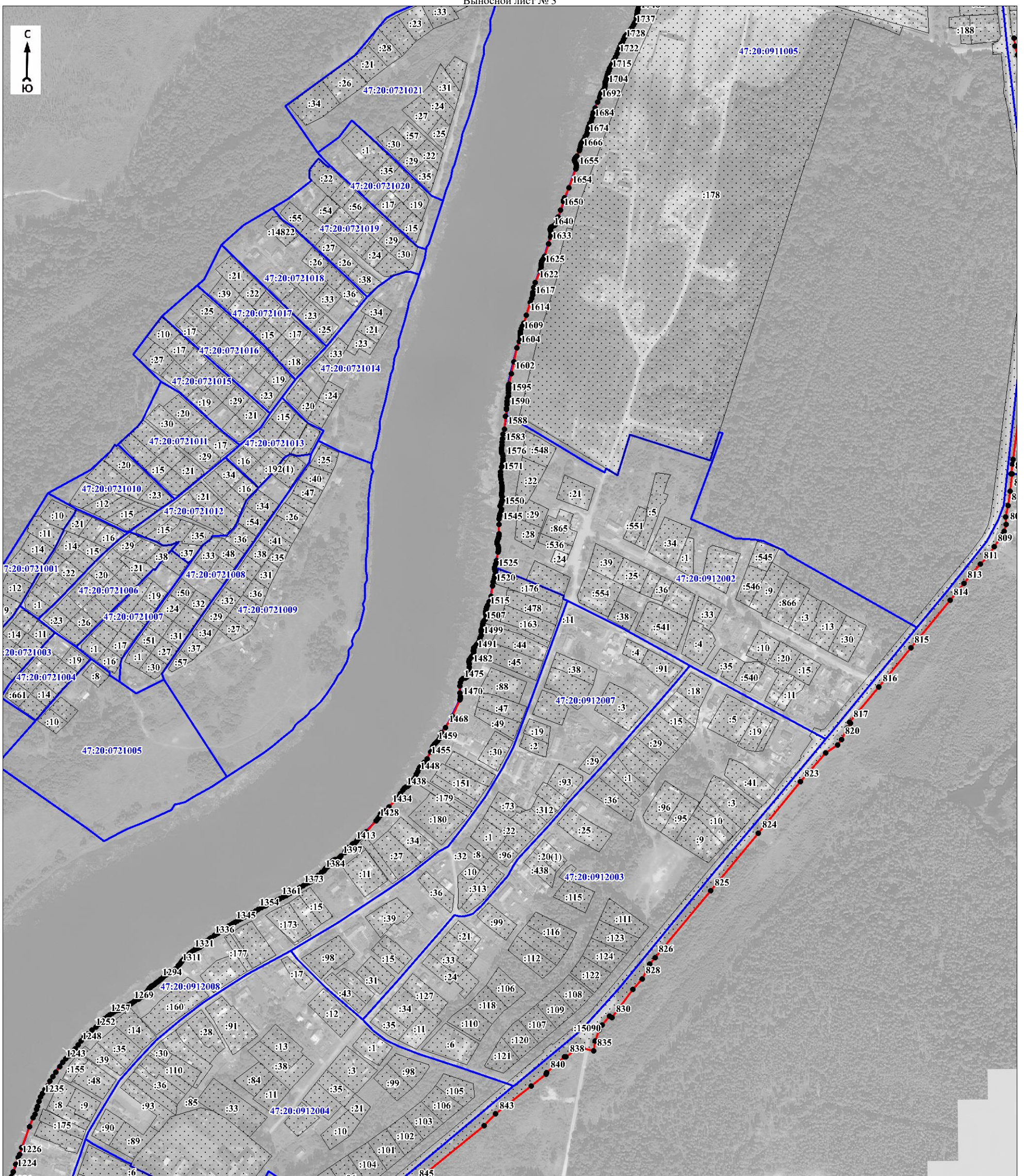
Дата " \_\_\_\_ " \_\_\_\_ 20 г.

Место для оттиска печати (при наличии) лица, составившего описание местоположения границ объекта



План границ объекта

Выносной лист № 3



Масштаб 1:5000

Используемые условные знаки и обозначения:

Условные обозначения представлены на обзорной схеме границ объекта

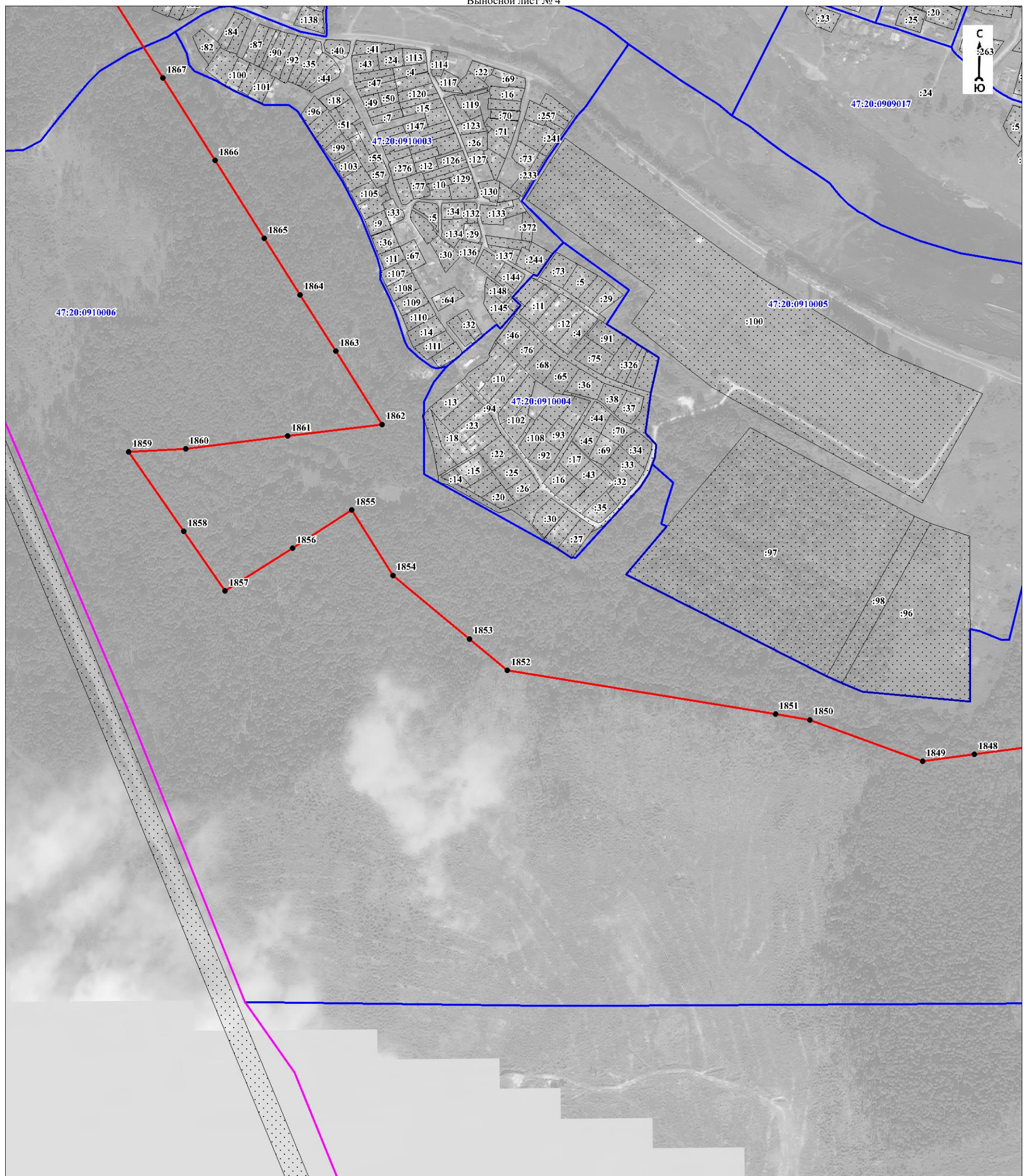
Подпись \_\_\_\_\_

Дата " " 20 г.

Место для оттиска печати (при наличии) лица, составившего описание местоположения границ объекта

План границ объекта

Выносной лист № 4



Масштаб 1:5000

Используемые условные знаки и обозначения:

Условные обозначения представлены на обзорной схеме границ объекта

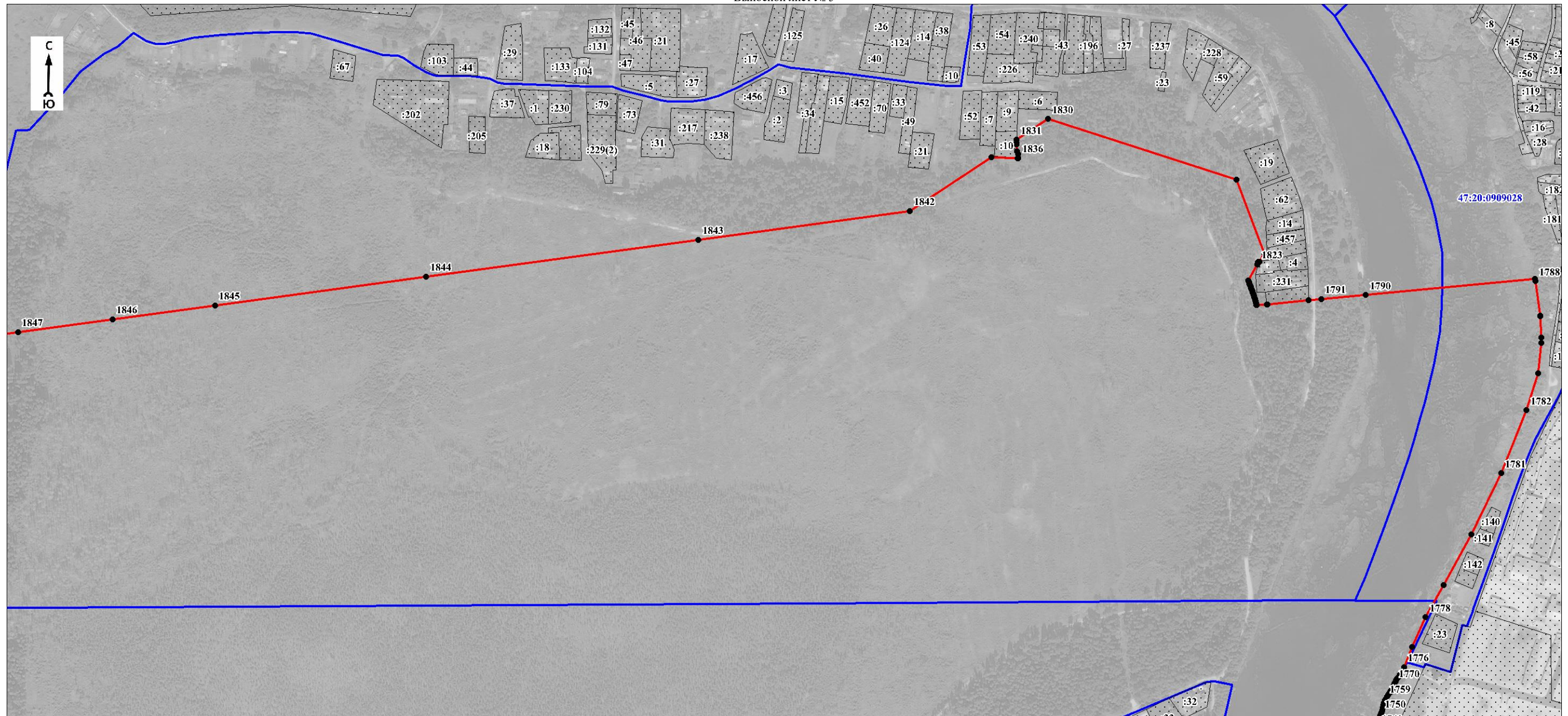
Подпись \_\_\_\_\_

Дата " \_\_\_\_ " \_\_\_\_ 20 г.

Место для оттиска печати (при наличии) лица, составившего описание местоположения границ объекта

План границ объекта

Выносной лист № 5



Масштаб 1:5000

Используемые условные знаки и обозначения:

Условные обозначения представлены на обзорной схеме границ объекта

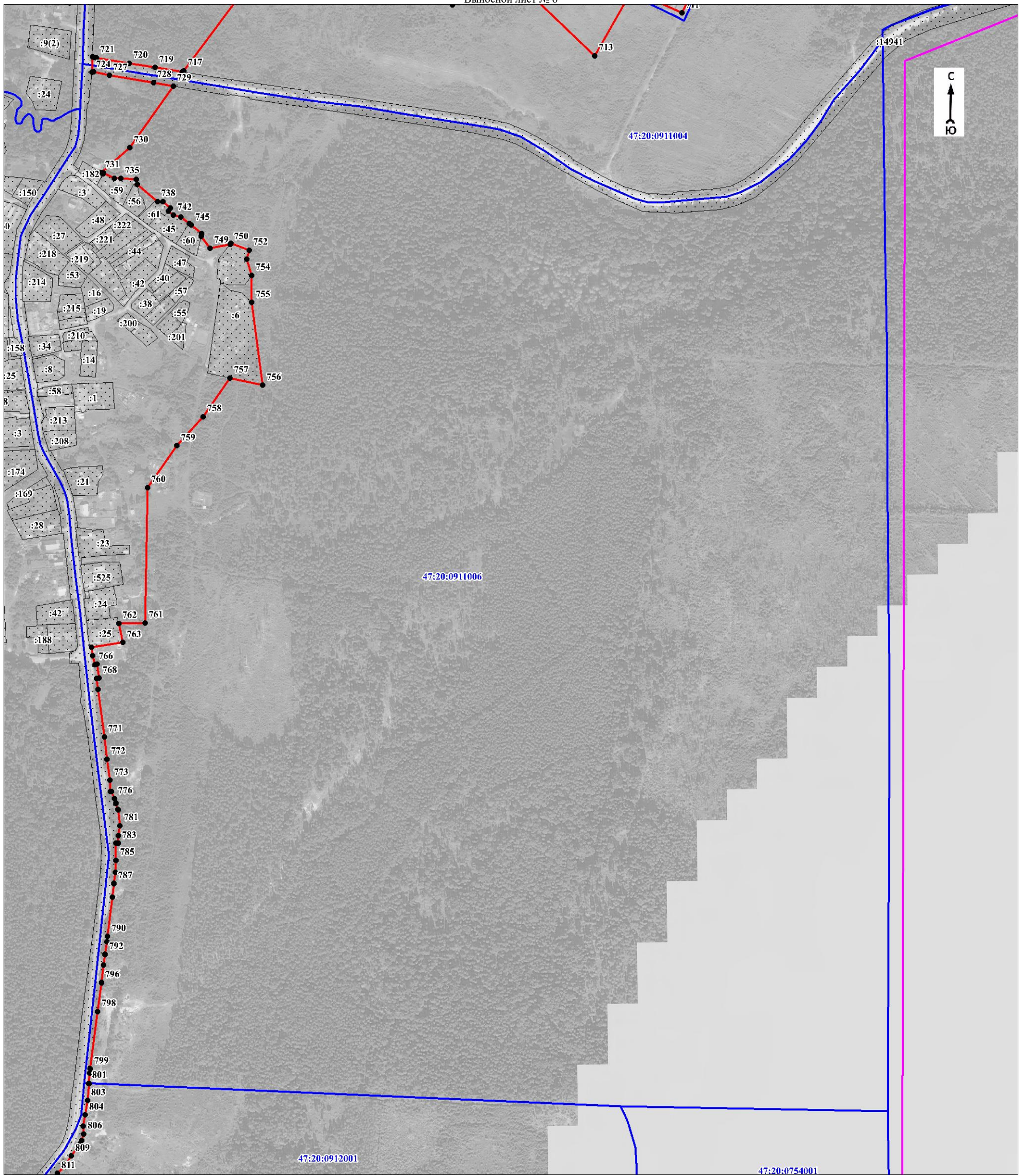
Подпись \_\_\_\_\_

Дата "\_\_\_" \_\_\_\_\_ 20 г.

Место для оттиска печати (при наличии) лица, составившего описание местоположения границ объекта

План границ объекта

Выносной лист № 6



Масштаб 1:5000

Используемые условные знаки и обозначения:

Условные обозначения представлены на обзорной схеме границ объекта

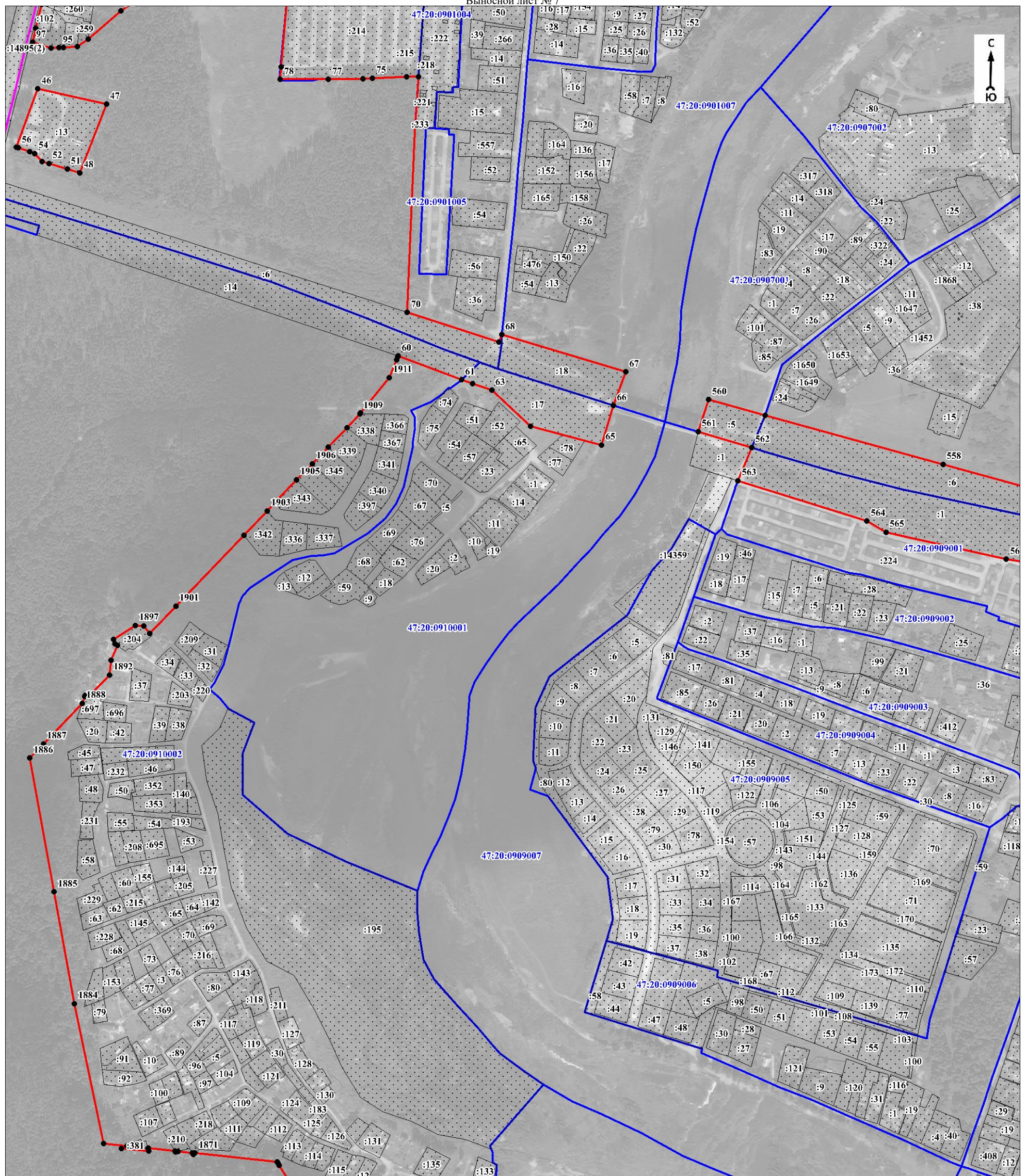
Подпись \_\_\_\_\_

Дата " \_\_\_\_ " \_\_\_\_\_ 20 г.

Место для оттиска печати (при наличии) лица, составившего описание местоположения границ объекта

План границ объекта

Выносной лист № 7



Масштаб 1:5000

Используемые условные знаки и обозначения:

Условные обозначения представлены на обзорной схеме границ объекта

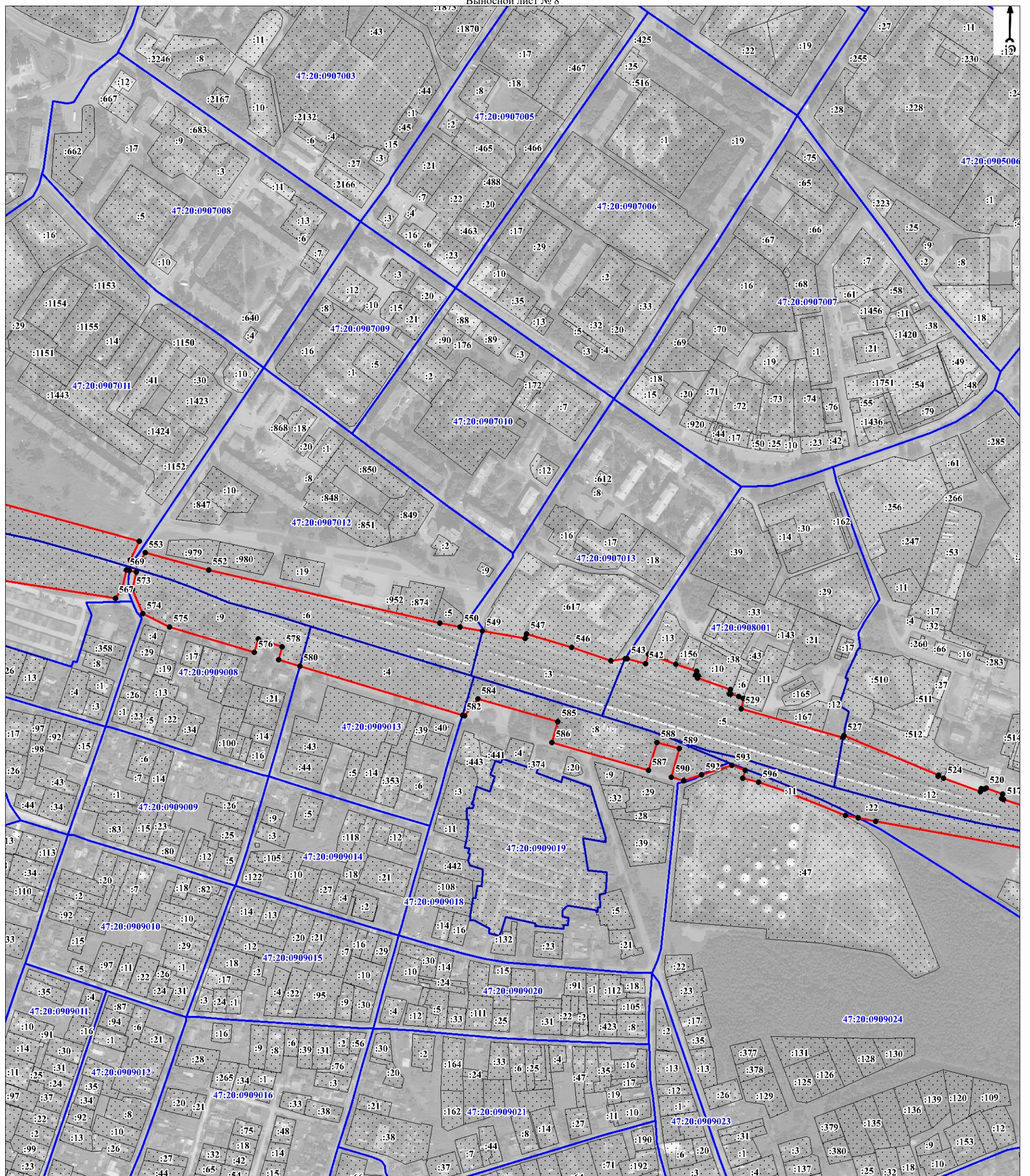
Подпись \_\_\_\_\_

Дата " " 20 г.

Место для оттиска печати (при наличии) лица, составившего описание местоположения границ объекта

План границ объекта

Выносной лист № 8



Масштаб 1:5000

Используемые условные знаки и обозначения:

Условные обозначения представлены на обзорной схеме границ объекта

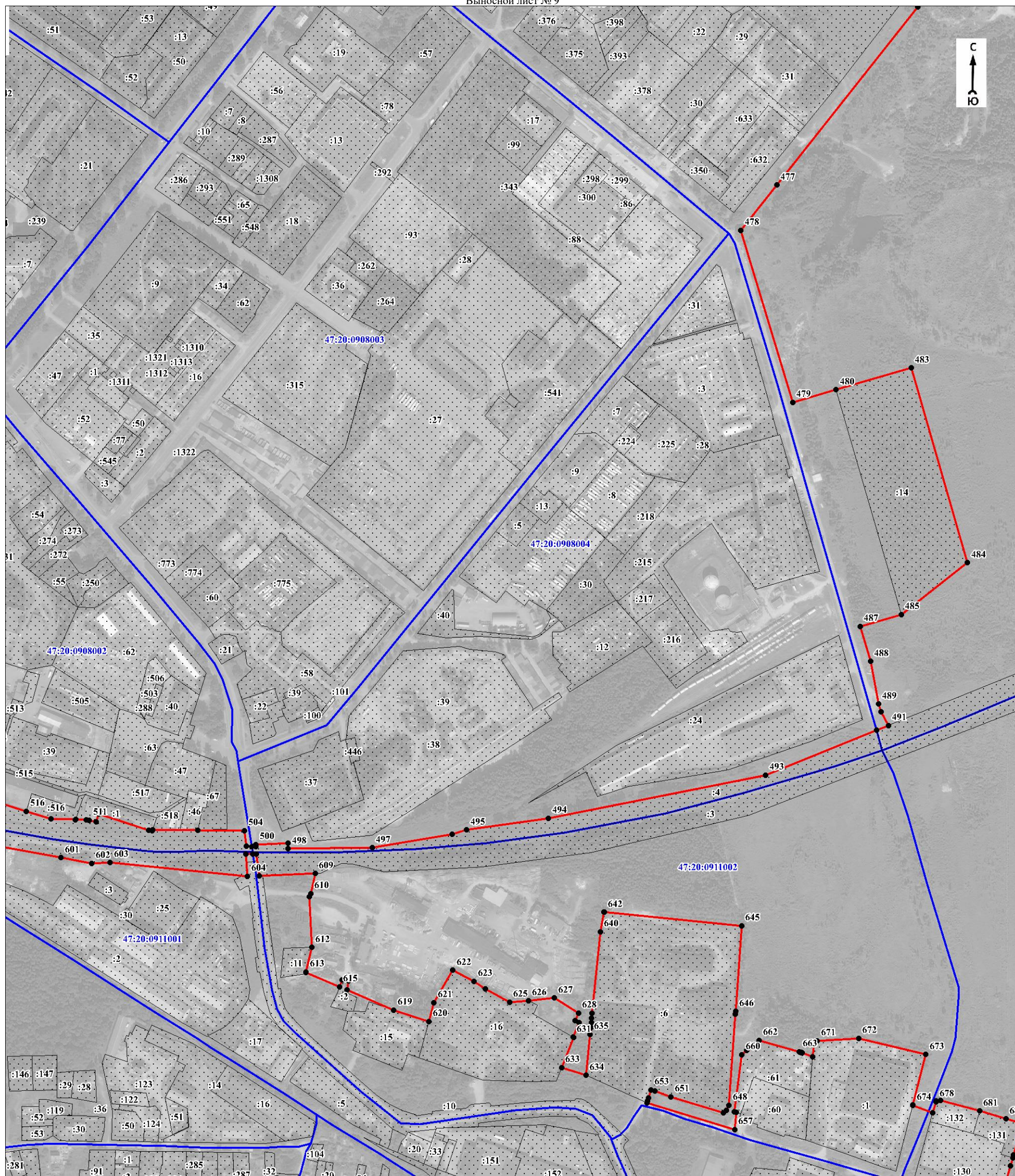
Подпись \_\_\_\_\_

Дата " " 20 г.

Место для оттиска печати (при наличии) лица, составившего описание местоположения границ объекта

План границ объекта

Выносной лист № 9



Масштаб 1:5000

Используемые условные знаки и обозначения:

Условные обозначения представлены на обзорной схеме границ объекта

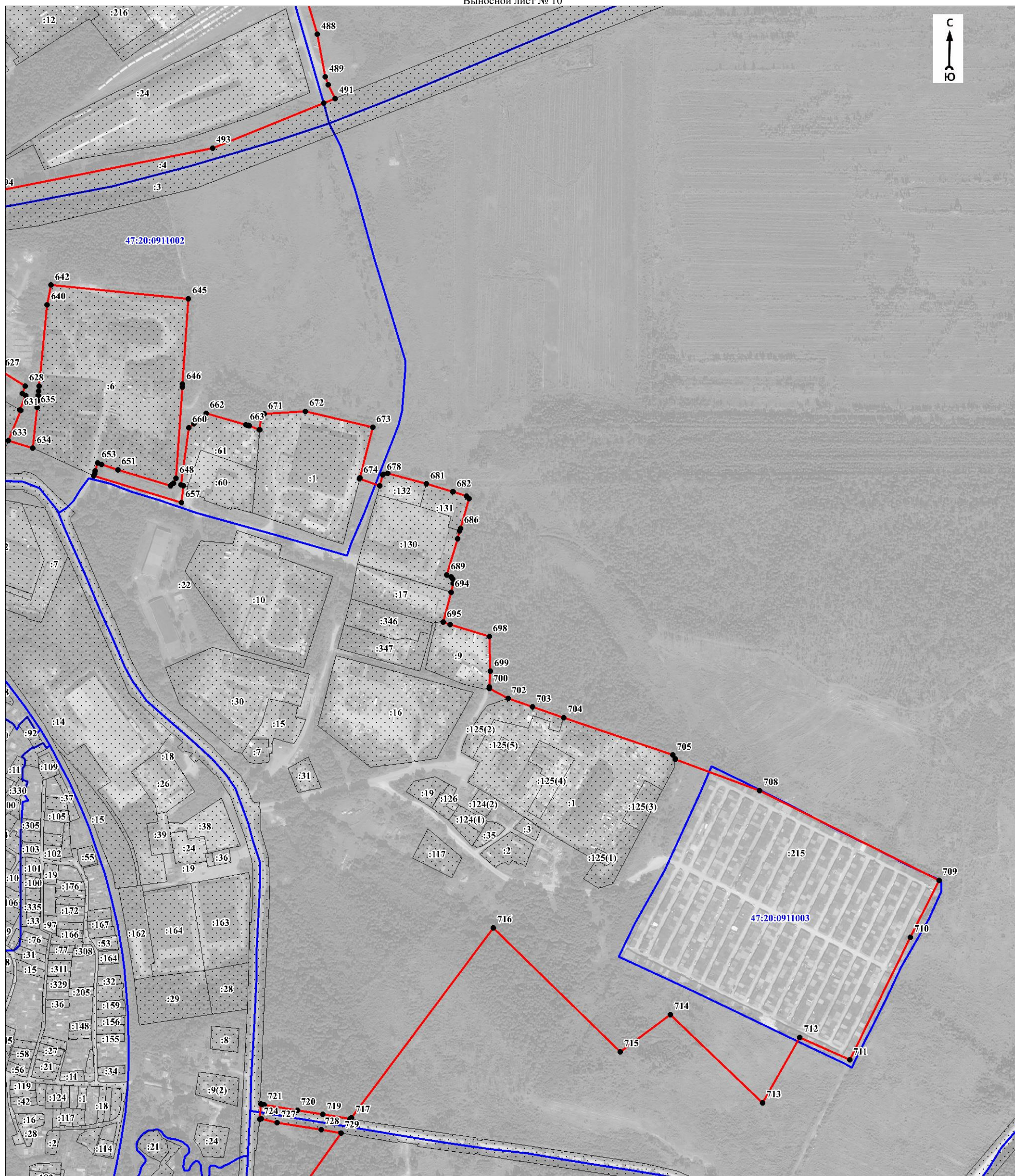
Подпись \_\_\_\_\_

Дата " " 20 г.

Место для оттиска печати (при наличии) лица, составившего описание местоположения границ объекта

План границ объекта

Выносной лист № 10



Масштаб 1:5000

Используемые условные знаки и обозначения:

Условные обозначения представлены на обзорной схеме границ объекта

Подпись \_\_\_\_\_

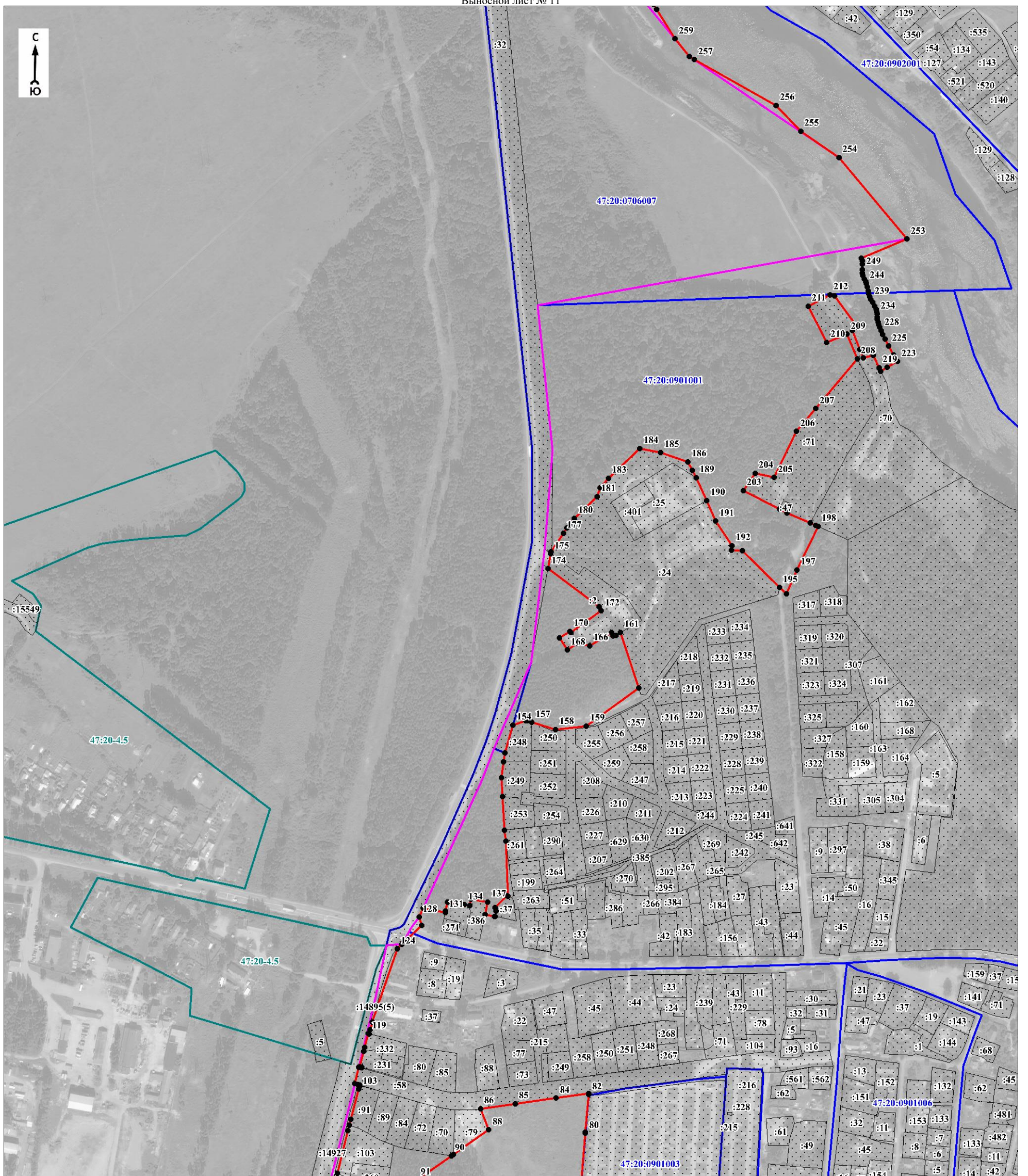
Дата " \_\_\_\_ " \_\_\_\_ 20 г.

Место для оттиска печати (при наличии) лица, составившего описание местоположения границ объекта



План границ объекта

Выносной лист № 11



Масштаб 1:5000

Используемые условные знаки и обозначения:

Условные обозначения представлены на обзорной схеме границ объекта

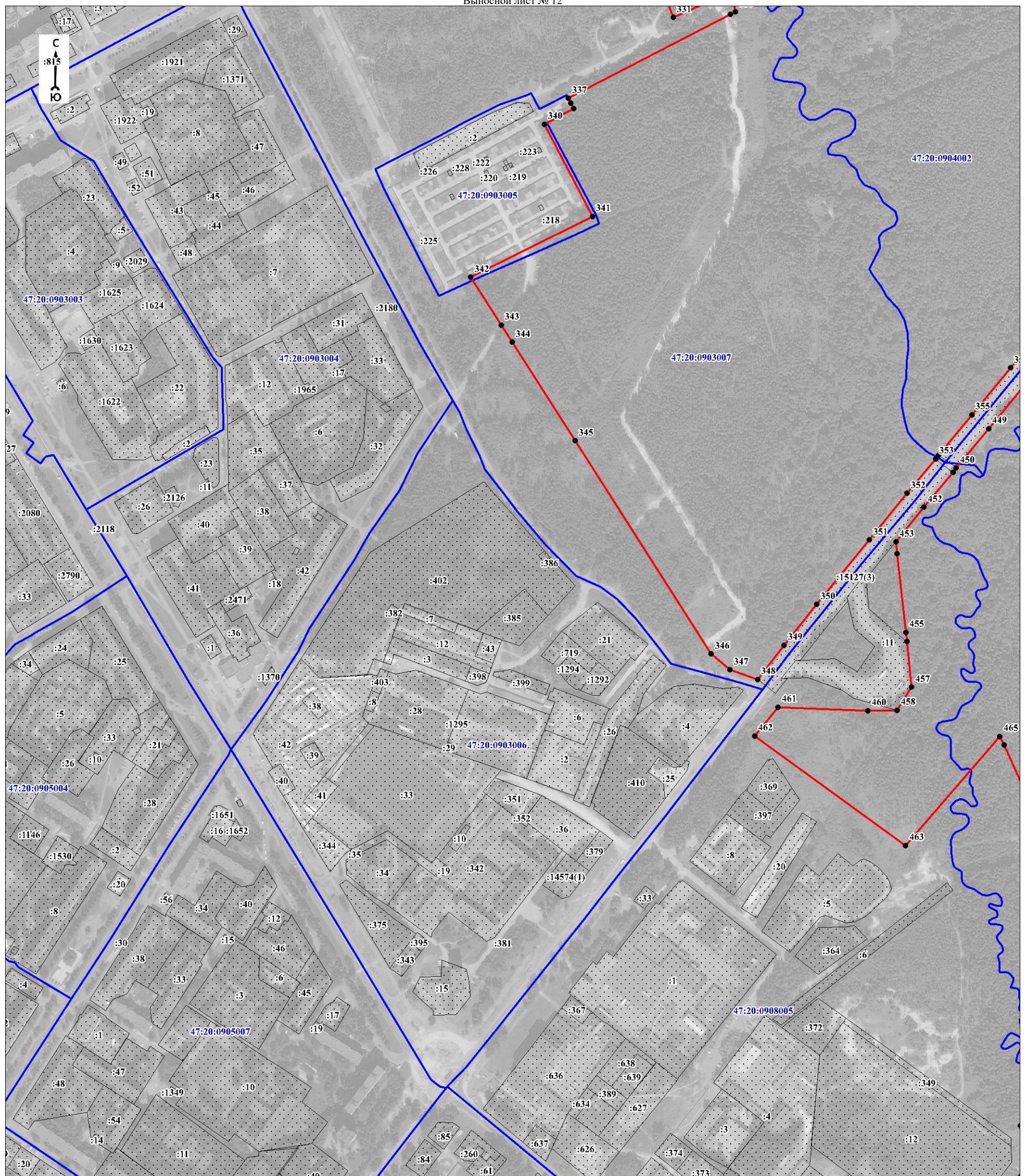
Подпись \_\_\_\_\_

Дата " \_\_\_\_ " \_\_\_\_ 20 г.

Место для оттиска печати (при наличии) лица, составившего описание местоположения границ объекта

План границ объекта

Выносной лист № 12



Масштаб 1:5000

Используемые условные знаки и обозначения:

Условные обозначения представлены на обзорной схеме границ объекта

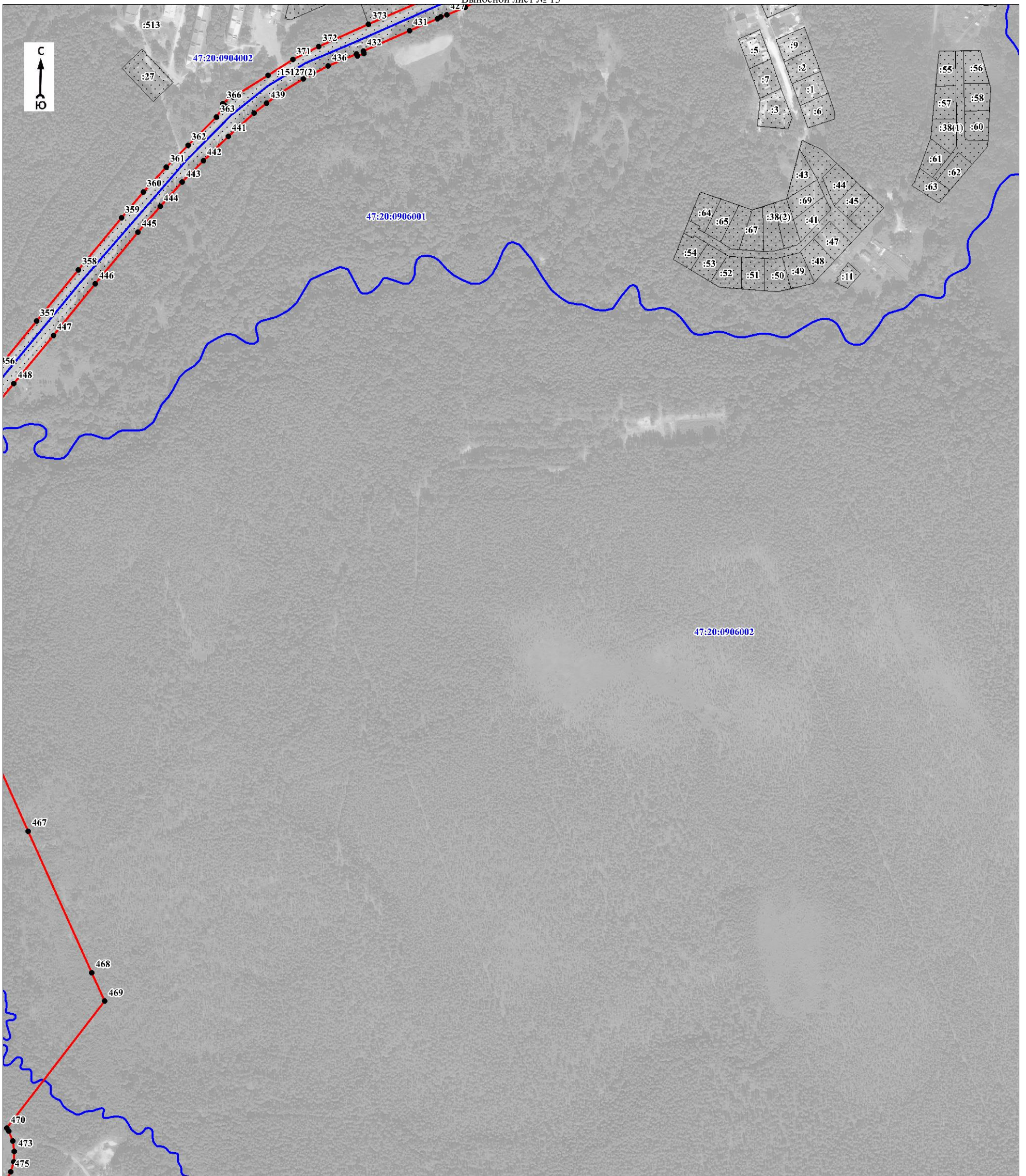
Подпись \_\_\_\_\_

Дата " \_\_\_\_ " \_\_\_\_ 20 \_\_\_\_ г.

Место для оттиска печати (при наличии) лица, составившего описание местоположения границ объекта

План границ объекта

Выносной лист № 13



Масштаб 1:5000

Используемые условные знаки и обозначения:

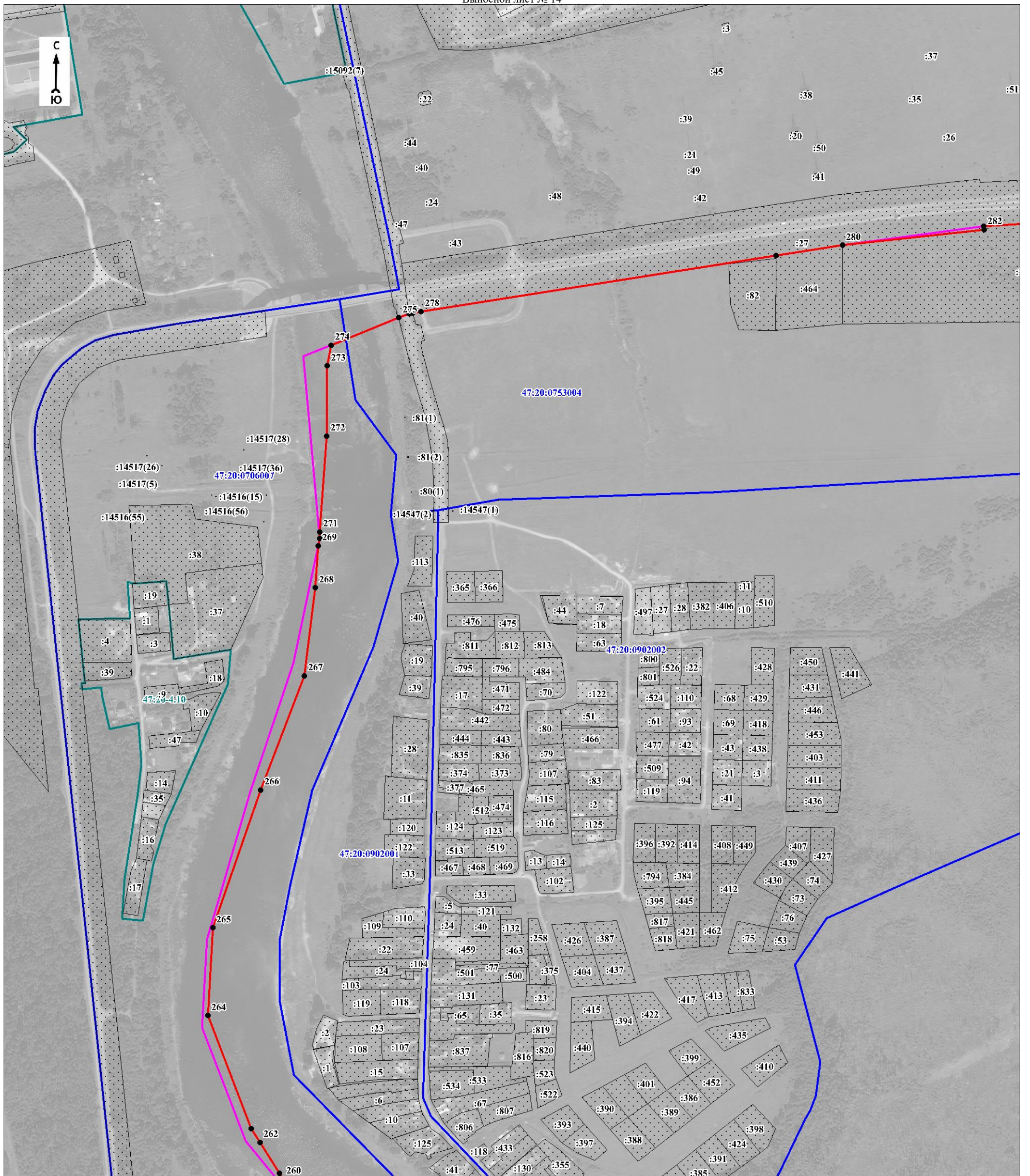
Условные обозначения представлены на обзорной схеме границ объекта

Подпись \_\_\_\_\_

Дата " \_\_\_\_ " \_\_\_\_\_ 20 г.

Место для оттиска печати (при наличии) лица, составившего описание местоположения границ объекта

План границ объекта  
Выносной лист № 14



Масштаб 1:5000

Используемые условные знаки и обозначения:

Условные обозначения представлены на обзорной схеме границ объекта

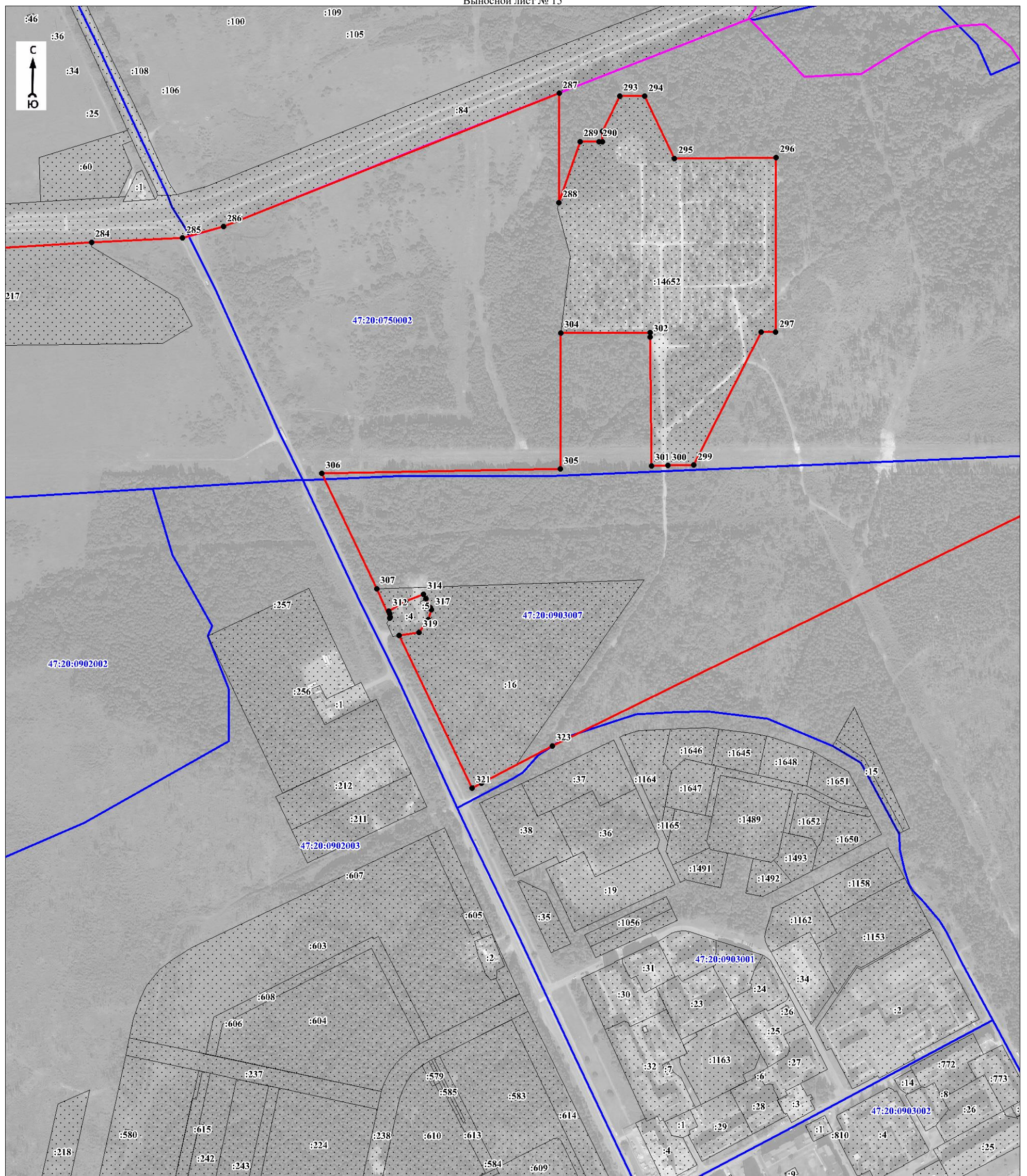
Подпись \_\_\_\_\_

Дата " " 20 г.

Место для оттиска печати (при наличии) лица, составившего описание местоположения границ объекта

План границ объекта

Выносной лист № 15



Масштаб 1:5000

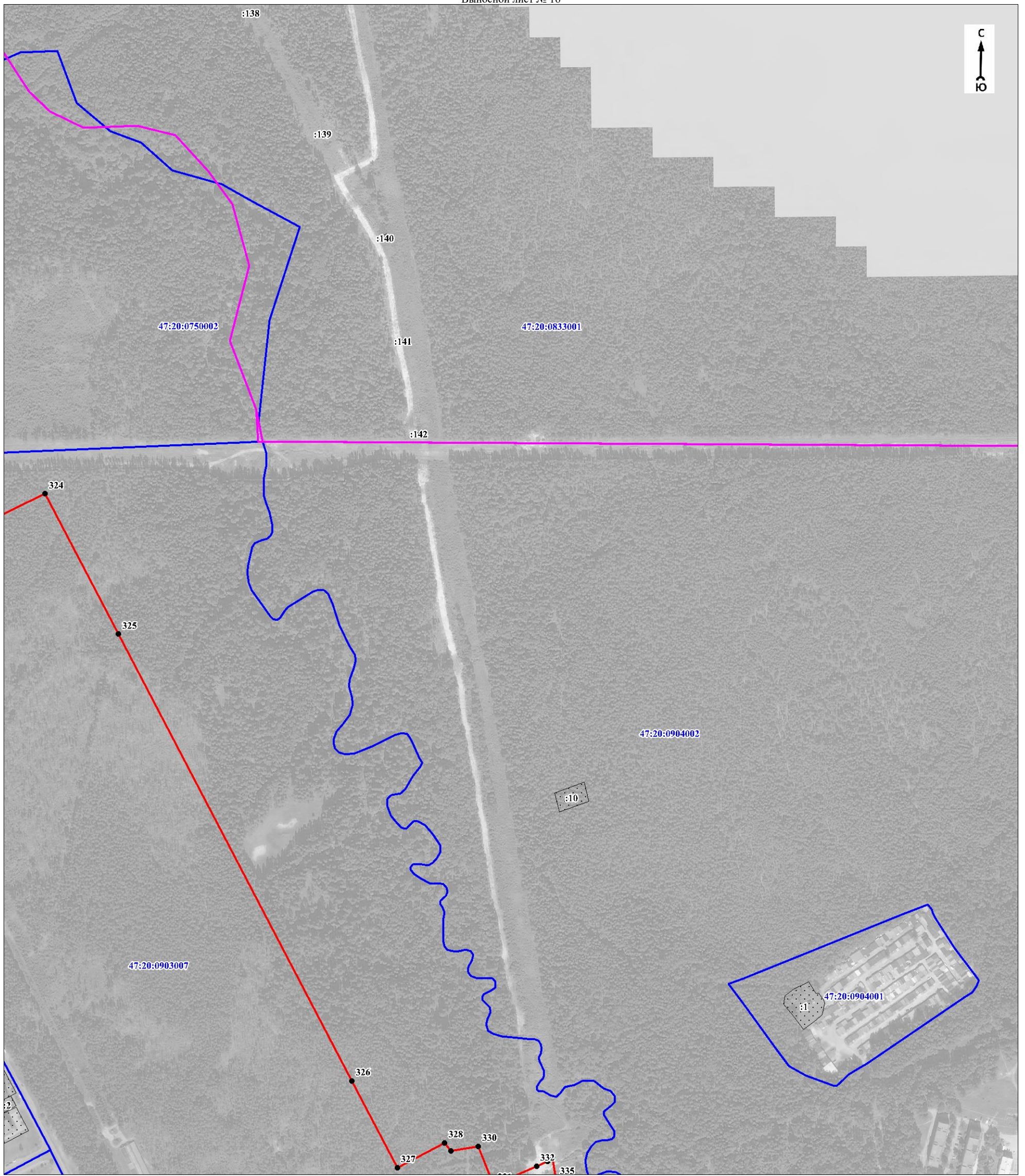
Используемые условные знаки и обозначения:

Условные обозначения представлены на обзорной схеме границ объекта

Подпись \_\_\_\_\_

Дата " " 20 г.

Место для оттиска печати (при наличии) лица, составившего описание местоположения границ объекта



Масштаб 1:5000

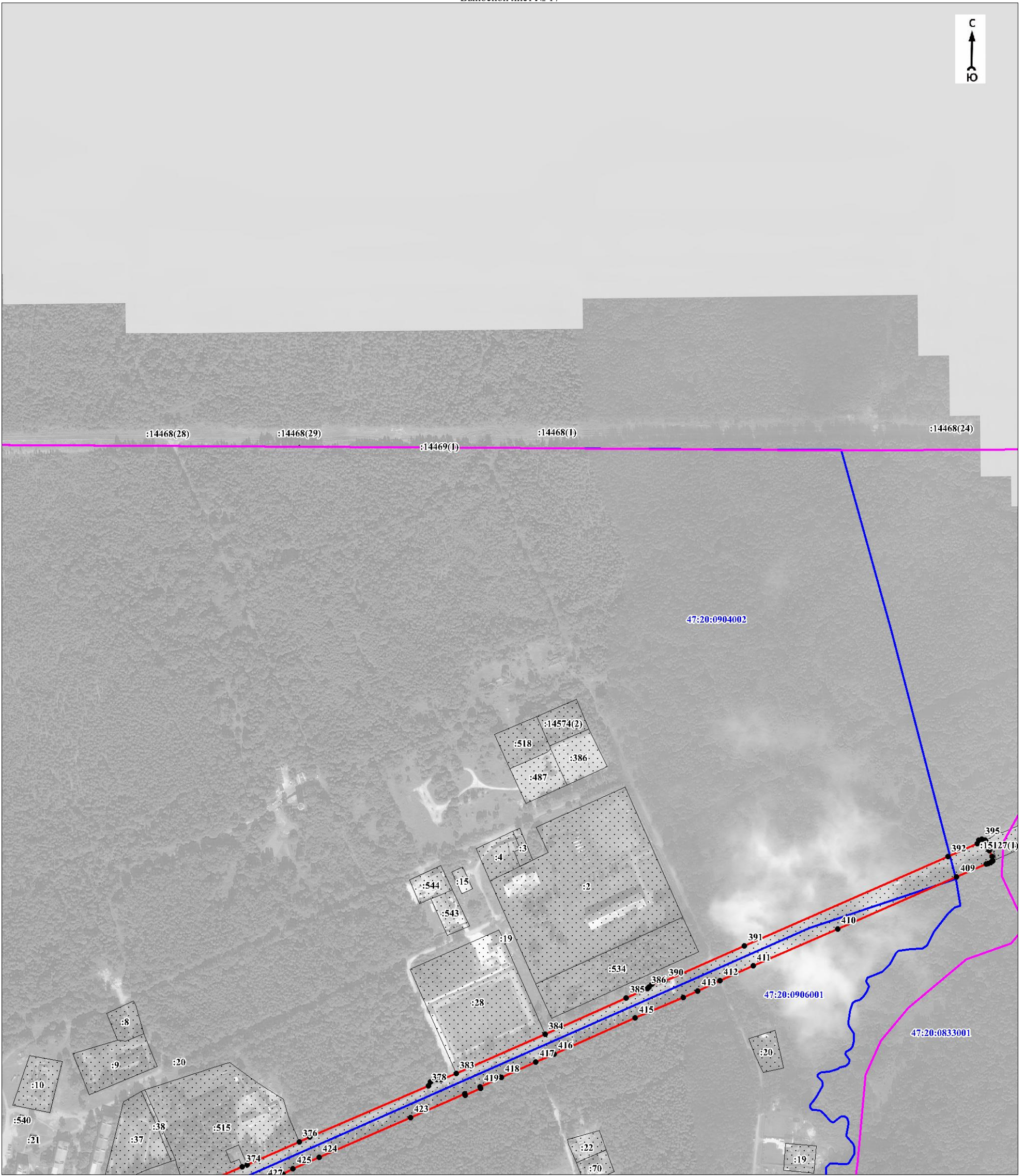
Используемые условные знаки и обозначения:

Условные обозначения представлены на обзорной схеме границ объекта

Подпись \_\_\_\_\_

Дата " \_\_\_\_ " \_\_\_\_\_ 20 г.

Место для оттиска печати (при наличии) лица, составившего описание местоположения границ объекта



Масштаб 1:5000

Используемые условные знаки и обозначения:

Условные обозначения представлены на обзорной схеме границ объекта

Подпись \_\_\_\_\_

Дата " " 20 г.

Место для оттиска печати (при наличии) лица, составившего описание местоположения границ объекта

## ГРАФИЧЕСКОЕ ОПИСАНИЕ

местоположения границ населенных пунктов, территориальных зон, особо охраняемых природных территорий, зон с особыми условиями использования территории

населённого пункта - деревня Порхово муниципального образования "Кингисеппское городское поселение" Кингисеппского муниципального района Ленинградской области (изменение местоположения)

(наименование объекта, местоположение границ которого описано (далее - объект)

## Раздел 1

Сведения об объекте		
№ п/п	Характеристики объекта	Описание характеристик
1	2	3
1	Местоположение объекта	Ленинградская область, Кингисеппский муниципальный район, Кингисеппское городское поселение, деревня Порхово
2	Площадь объекта ± величина погрешности определения площади (P ± ΔP), м <sup>2</sup>	525665 ± 6090
3	Иные характеристики объекта	-

## Раздел 2

Сведения о местоположении границ объекта					
1. Система координат -					
2. Сведения о характерных точках границ объекта					
Обозначение характерных точек границ	Координаты, м		Метод определения координат характерной точки	Средняя квадратическая погрешность положения характерной точки (M <sub>t</sub> ), м	Описание обозначения точки на местности (при наличии)
	X	Y			
1	2	3	4	5	6
-	-	-	-	-	-
3. Сведения о характерных точках части (частей) границы объекта					
Обозначение характерных точек части границы	Координаты, м		Метод определения координат характерной точки	Средняя квадратическая погрешность положения характерной точки (M <sub>t</sub> ), м	Описание обозначения точки на местности (при наличии)
	X	Y			
1	2	3	4	5	6
-	-	-	-	-	-

## Раздел 3

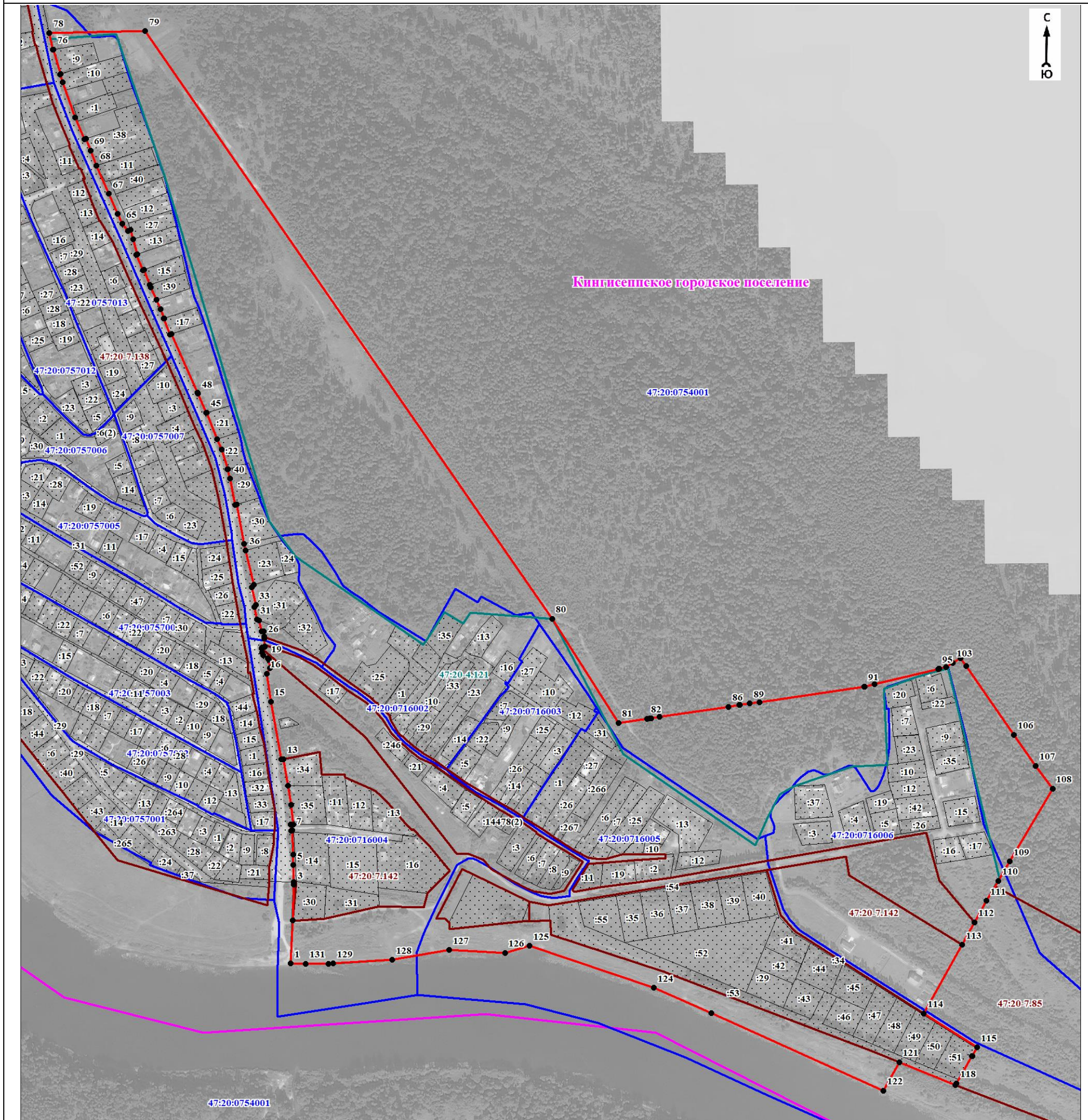
Сведения о местоположении измененных (уточненных) границ объекта							
1. Система координат МСК 47 зона 1							
2. Сведения о характерных точках границ объекта							
Обозначение характерных точек границ	Существующие координаты, м		Измененные (уточненные) координаты, м		Метод определения координат характерной точки	Средняя квадратическая погрешность положения характерной точки (M <sub>t</sub> ), м	Описание обозначения точки на местности (при наличии)
	X	Y	X	Y			
1	2	3	4	5	6	7	8
1	367386,93	1287568,20	366252,95	1287862,80	Картометрический метод	2,4	Закрепление отсутствует
2	367393,08	1287648,37	366305,80	1287864,81	Картометрический метод	2,4	Закрепление отсутствует
3	367218,26	1287708,12	366349,52	1287866,47	Картометрический метод	2,4	Закрепление отсутствует
4	-	-	366352,94	1287866,60	Картометрический метод	2,4	Закрепление отсутствует
5	-	-	366373,80	1287865,96	Картометрический метод	2,4	Закрепление отсутствует
6	-	-	366386,77	1287865,56	Картометрический метод	2,4	Закрепление отсутствует
7	-	-	366416,29	1287864,65	Картометрический метод	2,4	Закрепление отсутствует
8	-	-	366416,18	1287863,10	Картометрический метод	2,4	Закрепление отсутствует
9	-	-	366423,34	1287862,59	Картометрический метод	2,4	Закрепление отсутствует
10	-	-	366423,31	1287865,64	Картометрический метод	2,4	Закрепление отсутствует
11	-	-	366447,86	1287862,95	Картометрический метод	2,4	Закрепление отсутствует
12	-	-	366471,12	1287859,05	Картометрический метод	2,4	Закрепление отсутствует
13	-	-	366503,61	1287853,60	Картометрический метод	2,4	Закрепление отсутствует
14	-	-	366503,27	1287851,31	Картометрический метод	2,4	Закрепление отсутствует
15	-	-	366574,11	1287838,08	Картометрический метод	2,4	Закрепление отсутствует
16	-	-	366608,41	1287833,17	Картометрический метод	2,4	Закрепление отсутствует
17	-	-	366615,26	1287837,02	Картометрический метод	2,4	Закрепление отсутствует
18	-	-	366625,87	1287835,75	Картометрический метод	2,4	Закрепление отсутствует
19	-	-	366627,20	1287834,41	Картометрический метод	2,4	Закрепление отсутствует
20	-	-	366631,05	1287828,74	Картометрический метод	2,4	Закрепление отсутствует
21	-	-	366634,50	1287827,53	Картометрический метод	2,4	Закрепление отсутствует







План границ объекта



Масштаб 1:5000

Используемые условные знаки и обозначения:

	- характерная точка границы объекта
	- граница объекта
	- граница территориальной зоны, имеющиеся в Едином государственном реестре недвижимости сведения о которой достаточны для определения её местоположения
	- граница кадастрового квартала
	- граница муниципального образования в соответствии с областным законом от 15.06.2010 № 32-оз «Об административно-территориальном устройстве Ленинградской области и порядке его изменения»
	- граница населённого пункта, имеющиеся в Едином государственном реестре недвижимости сведения о которых достаточны для определения её местоположения
	- существующие границы земельного участка, имеющиеся в Едином государственном реестре недвижимости, сведения о которых достаточны для определения их местоположения
	- обозначение земельного участка, сведения о котором содержатся в Едином государственном реестре недвижимости
	- номер кадастрового квартала
	- реестровый номер границы территориальной зоны, сведения о которой содержатся в Едином государственном реестре недвижимости
	- реестровый номер границы населенного пункта, сведения о котором содержатся в Едином государственном реестре недвижимости
	- область и номер выносного листа

Подпись \_\_\_\_\_

Дата "\_\_\_" \_\_\_\_\_ 20\_\_ г.

Место для оттиска печати (при наличии) лица, составившего описание местоположения границ объекта