206005/206005-2023-6631(1)

№ 206005-2023-6631
от 24.08.2023

ПРАВИТЕЛЬСТВО ЛЕНИНГРАДСКОЙ ОБЛАСТИ

ПОСТАНОВЛЕНИЕ

от 24 августа 2023 года № 589

Об утверждении Генерального плана муниципального образования "Приморское городское поселение" Выборгского района Ленинградской области

На основании пункта 4 части 1 статьи 1 областного закона от 7 июля 2014 года № 45-оз "О перераспределении полномочий в области градостроительной деятельности между органами государственной власти Ленинградской области и органами местного самоуправления Ленинградской области" Правительство Ленинградской области постановляет:

1. Утвердить Генеральный план муниципального образования "Приморское городское поселение" Выборгского района Ленинградской области согласно приложению к настоящему постановлению.

2. Комитету градостроительной политики Ленинградской области разместить (опубликовать) настоящее постановление в официальном сетевом издании "Электронное опубликование документов" (www.npa47.ru), а также в установленные частью 9 статьи 9 Градостроительного кодекса Российской Федерации сроки обеспечить размещение Генерального плана муниципального образования "Приморское городское поселение" Выборгского района Ленинградской области и материалов по его обоснованию в федеральной государственной информационной системе территориального планирования.

Исполняющий обязанности
Губернатора Ленинградской области
Первый вице-губернатор Ленинградской области –
руководитель Администрации Губернатора
и Правительства Ленинградской области И.Петров

АДМИНИСТРАЦИЯ ГУБЕРНАТОРА И ПРАВИТЕЛЬСТВА ЛЕНИНГРАДСКОЙ ОБЛАСТИ
УПРАВЛЕНИЕ ДЕЛОПРОИЗВОДСТВА
№1

ПОЛОЖЕНИЕ О ТЕРРИТОРИАЛЬНОМ ПЛАНИРОВАНИИ

УТВЕРЖДЕН
постановлением Правительства
Ленинградской области
от 24 августа 2023 года № 589
(приложение)

ГЕНЕРАЛЬНЫЙ ПЛАН
муниципального образования
«Приморское городское поселение»
Выборгского района Ленинградской области

1. Сведения о видах, назначении и наименованиях планируемых для размещения объектов местного значения поселения, их основные характеристики, их местоположение, а также характеристики зон с особыми условиями использования территории в случае, если установление таких зон требуется в связи с размещением данных объектов

№ п/п	Наименование объектов, их основные характеристики	Назначение объектов	Местоположение объектов	Характеристики зон с особыми условиями использования территорий
1	2	3	4	5
1.	Вид объектов: объекты теплоснабжения			
1.1.	Источник тепловой энергии (котельная), мощность 3,01 Гкал/ч, статус объекта: планируемый к реконструкции	Обеспечение надежности теплоснабжения населения деревни Камышовка	Деревня Камышовка, зона инженерной инфраструктуры	Согласно СанПиН 2.2.1/2.1.1.1200-03 санитарно-защитная зона – 100 м
1.2.	Источник тепловой энергии (котельная), мощность 0,52 Гкал/ч, статус объекта: планируемый к реконструкции	Обеспечение надежности теплоснабжения населения поселка Лужки	Поселок Лужки, зона инженерной инфраструктуры	Согласно СанПиН 2.2.1/2.1.1.1200-03 санитарно-защитная зона – 100 м
2.	Вид объектов: объекты водоснабжения			
2.1.	Водопроводные очистные сооружения (станция обезжелезивания), производительность 310 $м^3$/сут, статус объекта: планируемый к размещению	Обеспечение качества питьевой воды потребителей деревни Камышовка	Деревня Камышовка, зона инженерной инфраструктуры	Согласно СанПиН 2.1.4.1110-02 первый пояс зоны санитарной охраны – не менее 30 м
2.2.	Артезианская скважина 366/1336, производительность 120 $м^3$/сут, статус объекта: планируемый к реконструкции	Обеспечение централизованного водоснабжения потребителей деревни Камышовка	Деревня Камышовка, зона инженерной инфраструктуры	Согласно СанПиН 2.1.4.1110-02 первый пояс зоны санитарной охраны – не менее 30 м
2.3.	Артезианская скважина, производительность 190	Обеспечение централизованного водоснабжения для	Деревня Камышовка, зона инженерной инфраструктуры	Согласно СанПиН 2.1.4.1110-02 первый пояс зоны

1	2	3	4	5
	$м^3$/сут, статус объекта: планируемый к размещению	перспективных потребителей деревни Камышовка		санитарной охраны – не менее 30 м
2.4.	Водозабор, производительность 2000 $м^3$/сут, статус объекта: планируемый к реконструкции	Обеспечение надежности централизованного водоснабжения потребителей поселка Красная Долина	Приморское городское поселение, к западу от поселка Красная Долина, зона инженерной инфраструктуры	Согласно СанПиН 2.1.4.1110-02 первый пояс зоны санитарной охраны – не менее 100 м
2.5.	Водопроводные очистные сооружения, производительность 2000 $м^3$/сут, статус объекта: планируемый к реконструкции	Обеспечение качества питьевой воды потребителей поселка Красная Долина	Приморское городское поселение, к югу от поселка Красная Долина, зона инженерной инфраструктуры	Согласно СанПиН 2.1.4.1110-02 первый пояс зоны санитарной охраны – не менее 30 м
2.6.	Насосная станция, производительность определяется по результатам гидравлического расчета, статус объекта: планируемый к реконструкции	Обеспечение бесперебойности водоснабжения потребителей поселка Красная Долина	Приморское городское поселение, к западу от поселка Красная Долина, зона инженерной инфраструктуры	Согласно СанПиН 2.1.4.1110-02 первый пояс зоны санитарной охраны – не менее 15 м
2.7.	Резервуары чистой воды (2 объекта), объем резервуара определяется по результатам гидравлического расчета, статус объекта: планируемый к реконструкции	Обеспечение бесперебойности водоснабжения потребителей поселка Красная Долина	Приморское городское поселение, к западу от поселка Красная Долина, зона инженерной инфраструктуры	Согласно СанПиН 2.1.4.1110-02 первый пояс зоны санитарной охраны – не менее 30 м
2.8.	Артезианская скважина, производительность 110 $м^3$/сут, статус объекта: планируемый к размещению	Обеспечение централизованного водоснабжения для перспективных потребителей поселка Лужки	Поселок Лужки, зона инженерной инфраструктуры	Согласно СанПиН 2.1.4.1110-02 первый пояс зоны санитарной охраны – не менее 10 м
2.9.	Водопроводные очистные сооружения (станция обезжелезивания), производительность 110 $м^3$/сут, статус объекта: планируемый к размещению	Обеспечение качества питьевой воды потребителей поселка Лужки	Поселок Лужки, зона инженерной инфраструктуры	Согласно СанПиН 2.1.4.1110-02 первый пояс зоны санитарной охраны – не менее 30 м

1	2	3	4	5
2.10.	Водопроводные очистные сооружения, производительность 7330 $м^3$/сут, статус объекта: планируемый к реконструкции	Обеспечение качества питьевой воды потребителей города Приморск, поселка Малышево, поселка Ермилово	Приморское городское поселение, к северу от поселка Малышево, зона инженерной инфраструктуры	Согласно СанПиН 2.1.4.1110-02 первый пояс зоны санитарной охраны – не менее 30 м
2.11.	Водозабор, увеличение производительности до 7330 $м^3$/сут, статус объекта: планируемый к реконструкции	Обеспечение надежности централизованного водоснабжения потребителей города Приморск, поселка Малышево, поселка Ермилово	Приморское городское поселение, к северу от поселка Малышево, зона инженерной инфраструктуры	Согласно СанПиН 2.1.4.1110-02 первый пояс зоны санитарной охраны – не менее 100 м
2.12.	Резервуары чистой воды (4 объекта), объем резервуара определяется по результатам гидравлического расчета, статус объекта: планируемый к реконструкции	Обеспечение бесперебойности водоснабжения потребителей города Приморск, поселка Малышево, поселка Ермилово	Приморское городское поселение, к северу от поселка Малышево, зона инженерной инфраструктуры	Согласно СанПиН 2.1.4.1110-02 первый пояс зоны санитарной охраны – не менее 30 м
2.13.	Насосная станция, производительность определяется по результатам гидравлического расчета, статус объекта: планируемый к реконструкции	Обеспечение бесперебойности водоснабжения потребителей города Приморск, поселка Малышево, поселка Ермилово	Приморское городское поселение, к северу от поселка Малышево, зона инженерной инфраструктуры	Согласно СанПиН 2.1.4.1110-02 зона санитарной охраны – не менее 15 м
2.14.	Водонапорная башня, объем определяется по результатам гидравлического расчета, статус объекта: планируемый к реконструкции	Обеспечение бесперебойности водоснабжения потребителей города Приморск, поселка Малышево, поселка Ермилово, обеспечение бесперебойности водоснабжения	Приморское городское поселение, к северу от поселка Малышево, зона инженерной инфраструктуры	Согласно СанПиН 2.1.4.1110-02 первый пояс зоны санитарной охраны – не менее 10 м
2.15.	Резервуары чистой воды (3 объекта), объем резервуара определяется по результатам гидравлического расчета,	Обеспечение бесперебойности водоснабжения потребителей города Приморск, поселка	Приморское городское поселение, к юго-западу от поселка Малышево, зона инженерной инфраструктуры	Согласно СанПиН 2.1.4.1110-02 первый пояс зоны санитарной охраны – не менее 30 м

1	2	3	4	5
	статус объекта: планируемый к реконструкции	Малышево, поселка Ермилово		
2.16.	Водопроводные очистные сооружения (станция обезжелезивания), производительность 440 $м^3$/сут, статус объекта: планируемый к размещению	Обеспечение качества питьевой воды потребителей поселка Рябово	Поселок Рябово, зона инженерной инфраструктуры	Согласно СанПиН 2.1.4.1110-02 первый пояс зоны санитарной охраны – не менее 30 м
2.17.	Водонапорная башня, объем определяется по результатам гидравлического расчета, статус объекта: планируемый к размещению	Обеспечение бесперебойности водоснабжения потребителей поселка Рябово	Поселок Рябово, зона инженерной инфраструктуры	Согласно СанПиН 2.1.4.1110-02 первый пояс зоны санитарной охраны – не менее 10 м
2.18.	Артезианская скважина 2611, производительность 220 $м^3$/сут, статус объекта: планируемый к реконструкции	Обеспечение централизованного водоснабжения поселка Рябово	Поселок Рябово, зона инженерной инфраструктуры	Согласно СанПиН 2.1.4.1110-02 первый пояс зоны санитарной охраны – не менее 30 м
2.19.	Артезианская скважина 3229, производительность 220 $м^3$/сут, статус объекта: планируемый к реконструкции	Обеспечение централизованного водоснабжения поселка Рябово	Поселок Рябово, зона инженерной инфраструктуры	Согласно СанПиН 2.1.4.1110-02 первый пояс зоны санитарной охраны – не менее 30 м
2.20.	Водопровод, протяженность 13,4 км, статус объекта: планируемый к размещению	Обеспечение транспортировки и подачи воды к перспективным потребителям поселка Ермилово	Поселок Ермилово	Не устанавливается
2.21.	Водопровод, протяженность 2,6 км, статус объекта: планируемый к реконструкции	Обеспечение надежности водоснабжения потребителей поселка Ермилово	Поселок Ермилово	Не устанавливается
2.22.	Водопровод, протяженность 4,1 км, статус объекта: планируемый к размещению	Обеспечение транспортировки и подачи воды к перспективным потребителям поселка Глебычево	Поселок Глебычево	Не устанавливается

1	2	3	4	5
2.23.	Водопровод, протяженность 5,4 км, статус объекта: планируемый к реконструкции	Обеспечение надежности водоснабжения потребителей поселка Глебычево,	Поселок Глебычево	Не устанавливается
2.24.	Водопровод, протяженность 1,5 км, статус объекта: планируемый к размещению	Обеспечение транспортировки и подачи воды к перспективным потребителям деревни Камышовка	Деревня Камышовка	Не устанавливается
2.25.	Водопровод, протяженность 4,1 км, статус объекта: планируемый к реконструкции	Обеспечение надежности водоснабжения потребителей деревни Камышовка	Деревня Камышовка	Не устанавливается
2.26.	Водопровод, протяженность 6,8 км, статус объекта: планируемый к размещению	Обеспечение транспортировки и подачи воды к перспективным потребителям поселка Красная Долина	Поселок Красная Долина	Не устанавливается
2.27.	Водопровод, протяженность 5,6 км, статус объекта: планируемый к реконструкции	Обеспечение надежности водоснабжения потребителей поселка Красная Долина	Поселок Красная Долина	Не устанавливается
2.28.	Водопровод, протяженность 4,7 км, статус объекта: планируемый к размещению	Обеспечение транспортировки и подачи воды к перспективным потребителям поселка Лужки	Поселок Лужки	Не устанавливается
2.29.	Водопровод, протяженность 0,4 км, статус объекта: планируемый к реконструкции	Обеспечение надежности водоснабжения потребителей поселка Лужки	Поселок Лужки	Не устанавливается
2.30.	Водопровод, протяженность 3,0 км, статус объекта: планируемый к реконструкции	Обеспечение транспортировки и подачи воды к перспективным потребителям поселка Малышево	Поселок Малышево	Не устанавливается
2.31.	Водовод от водопроводных очистных сооружений до резервуаров чистой воды, протяженность 16,8 км, статус	Обеспечение надежности водоснабжения потребителей города Приморск, поселка Малышево, поселка Ермилово	Поселок Малышево – город Приморск	Согласно СанПиН 2.1.4.1110-02 первый пояс зоны санитарной охраны – не менее 10 м

1	2	3	4	5
	объекта: планируемый к реконструкции			
2.32.	Водопровод, протяженность 6,8 км, статус объекта: планируемый к размещению	Обеспечение транспортировки и подачи воды к перспективным потребителям города Приморск	Город Приморск	Не устанавливается
2.33.	Водопровод, протяженность 16,4 км, статус объекта: планируемый к реконструкции	Обеспечение надежности водоснабжения потребителей города Приморск	Город Приморск	Не устанавливается
2.34.	Водопровод, протяженность 5,5 км, статус объекта: планируемый к размещению	Обеспечение транспортировки и подачи воды к перспективным потребителям поселка Рябово	Поселок Рябово	Не устанавливается
2.35	Водопровод, протяженность 1,8 км, статус объекта: планируемый к реконструкции	Обеспечение надежности водоснабжения потребителей поселка Рябово	Поселок Рябово	Не устанавливается
3.	Вид объектов: объекты водоотведения			
3.1.	Очистные сооружения хозяйственно-бытовой канализации, производительность 310 $м^3$/сут, статус объекта: планируемый к размещению	Обеспечение централизованного водоотведения и качества очистки стоков на территории поселка Ермилово	Приморское городское поселение, к юго-западу от поселка Ермилово, зона инженерной инфраструктуры	Согласно СанПиН 2.2.1/2.1.1.1200-03 санитарно-защитная зона – 150 м
3.2.	Очистные сооружения хозяйственно-бытовой канализации, производительность 400 $м^3$/сут, статус объекта: планируемый к реконструкции	Обеспечение централизованного водоотведения и качества очистки стоков на территории деревни Камышовка	Приморское городское поселение, к югу от деревни Камышовка, коммунально-складская зона	Согласно СанПиН 2.2.1/2.1.1.1200-03 санитарно-защитная зона – 150 м
3.3.	Очистные сооружения хозяйственно-бытовой канализации, производительность 30 $м^3$/сут, статус объекта: планируемый к размещению	Обеспечение централизованного водоотведения и качества очистки стоков на территории поселка Лужки	Поселок Лужки, зона инженерной инфраструктуры	Согласно СанПиН 2.2.1/2.1.1.1200-03 санитарно-защитная зона – 100 м

1	2	3	4	5
3.4.	Очистные сооружения хозяйственно-бытовой канализации, производительность 400 $м^3$/сут, статус объекта: планируемый к реконструкции	Обеспечение централизованного водоотведения и качества очистки стоков на территории поселка Рябово	Поселок Рябово, коммунально-складская зона	Согласно СанПиН 2.2.1/2.1.1.1200-03 санитарно-защитная зона – 150 м
3.5.	Очистные сооружения дождевой канализации, производительность 55 л/с, статус объекта: планируемый к размещению	Обеспечение централизованного водоотведения дождевых вод и качества очистки стоков на территории поселка Ермилово	Приморское городское поселение, к юго-западу от поселка Ермилово, зона инженерной инфраструктуры	Согласно СанПиН 2.2.1/2.1.1.1200-03 санитарно-защитная зона – 50 м
3.6.	Очистные сооружения дождевой канализации, производительность 165 л/с, статус объекта: планируемый к размещению	Обеспечение централизованного водоотведения дождевых вод и качества очистки стоков на территории города Приморск	Город Приморск, зона инженерной инфраструктуры	Согласно СанПиН 2.2.1/2.1.1.1200-03 санитарно-защитная зона – 50 м
3.7.	Канализационная насосная станция, производительность определяется в схеме водоотведения и на стадии рабочего проектирования, статус объекта: планируемый к размещению	Обеспечение приема и транспортировки сточных вод на территории поселка Глебычево	Поселок Глебычево, зона озелененных территорий специального назначения	Согласно СанПиН 2.2.1/2.1.1.1200-03 санитарно-защитная зона – 20 м
3.8.	Канализационная насосная станция, производительность определяется в схеме водоотведения и на стадии рабочего проектирования, статус объекта: планируемый к размещению	Обеспечение приема и транспортировки сточных вод на территории поселка Ермилово	Поселок Ермилово, зона озелененных территорий специального назначения	Согласно СанПиН 2.2.1/2.1.1.1200-03 санитарно-защитная зона – 20 м
3.9.	Канализационная насосная станция, производительность определяется в схеме водоотведения и на стадии рабочего проектирования,	Обеспечение приема и транспортировки сточных вод на территории поселка Ермилово	Поселок Ермилово, зона застройки индивидуальными жилыми домами	Согласно СанПиН 2.2.1/2.1.1.1200-03 санитарно-защитная зона – 20 м

1	2	3	4	5
	статус объекта: планируемый к размещению			
3.10.	Канализационная насосная станция, производительность определяется в схеме водоотведения и на стадии рабочего проектирования, статус объекта: планируемый к реконструкции	Обеспечение надежности приема и транспортировки сточных вод на территории поселка Ермилово	Поселок Ермилово, зона инженерной инфраструктуры	Согласно СанПиН 2.2.1/2.1.1.1200-03 санитарно-защитная зона – 20 м
3.11.	Канализационная насосная станция, производительность определяется в схеме водоотведения и на стадии рабочего проектирования, статус объекта: планируемый к реконструкции	Обеспечение надежности приема и транспортировки сточных вод на территории деревни Камышовка	Деревня Камышовка, коммунально-складская зона	Согласно СанПиН 2.2.1/2.1.1.1200-03 санитарно-защитная зона – 20 м
3.12.	Канализационная насосная станция, производительность определяется в схеме водоотведения и на стадии рабочего проектирования, статус объекта: планируемый к реконструкции	Обеспечение надежности приема и транспортировки сточных вод на территории поселка Красная Долина	Поселок Красная Долина, зона инженерной инфраструктуры	Согласно СанПиН 2.2.1/2.1.1.1200-03 санитарно-защитная зона – 20 м
3.13.	Канализационная насосная станция, производительность определяется в схеме водоотведения и на стадии рабочего проектирования, статус объекта: планируемый к реконструкции	Обеспечение надежности приема и транспортировки сточных вод на территории города Приморск	Город Приморск, зона застройки индивидуальными жилыми домами	Согласно СанПиН 2.2.1/2.1.1.1200-03 санитарно-защитная зона – 20 м
3.14.	Канализационная насосная станция, производительность определяется в схеме водоотведения и на стадии рабочего проектирования,	Обеспечение надежности приема и транспортировки сточных вод на территории города Приморск	Город Приморск, зона специализированной общественной застройки	Согласно СанПиН 2.2.1/2.1.1.1200-03 санитарно-защитная зона – 20 м

1	2	3	4	5
	статус объекта: планируемый к реконструкции			
3.15.	Канализационная насосная станция, производительность определяется в схеме водоотведения и на стадии рабочего проектирования, статус объекта: планируемый к размещению	Обеспечение приема и транспортировки сточных вод на территории города Приморск	Город Приморск, многофункциональная общественно-деловая зона	Согласно СанПиН 2.2.1/2.1.1.1200-03 санитарно-защитная зона – 20 м
3.16.	Сети хозяйственно-бытовой канализации, протяженностью 11,6 км, статус объекта: планируемый к размещению	Обеспечение приема и транспортировки сточных вод на территории города Приморск	Город Приморск	Не устанавливается
3.17.	Сети хозяйственно-бытовой канализации, протяженностью 8,3 км, статус объекта: планируемый к реконструкции	Обеспечение надежности приема и транспортировки сточных вод на территории города Приморск	Город Приморск	Не устанавливается
3.18.	Сети хозяйственно-бытовой канализации, протяженностью 2,6 км, статус объекта: планируемый к размещению	Обеспечение приема и транспортировки сточных вод на территории поселка Глебычево	Поселок Глебычево	Не устанавливается
3.19.	Сети хозяйственно-бытовой канализации, протяженностью 3,7 км, статус объекта: планируемый к реконструкции	Обеспечение надежности приема и транспортировки сточных вод на территории поселка Глебычево	Поселок Глебычево	Не устанавливается
3.20.	Сети хозяйственно-бытовой канализации, протяженностью 6,7 км, статус объекта: планируемый к размещению	Обеспечение приема и транспортировки сточных вод на территории поселка Ермилово	Поселок Ермилово	Не устанавливается
3.21.	Сети хозяйственно-бытовой канализации, протяженностью 3,0 км, статус объекта: планируемый к реконструкции	Обеспечение надежности приема и транспортировки сточных вод на территории поселка Ермилово	Поселок Ермилово	Не устанавливается
3.22.	Сети хозяйственно-бытовой канализации, протяженностью	Обеспечение приема и транспортировки сточных	Деревня Камышовка	Не устанавливается

1	2	3	4	5
	2,1 км, статус объекта: планируемый к размещению	вод на территории деревни Камышовка		
3.23.	Сети хозяйственно-бытовой канализации, протяженностью 2,7 км, статус объекта: планируемый к реконструкции	Обеспечение надежности приема и транспортировки сточных вод на территории деревни Камышовка	Деревня Камышовка	Не устанавливается
3.24.	Сети хозяйственно-бытовой канализации, протяженностью 0,6 км, статус объекта: планируемый к размещению	Обеспечение приема и транспортировки сточных вод на территории поселка Красная Долина	Поселок Красная Долина	Не устанавливается
3.25.	Сети хозяйственно-бытовой канализации, протяженностью 5,3 км, статус объекта: планируемый к реконструкции	Обеспечение надежности приема и транспортировки сточных вод на территории поселка Красная Долина	Поселок Красная Долина	Не устанавливается
3.26.	Сети хозяйственно-бытовой канализации, протяженностью 3,5 км, статус объекта: планируемый к размещению	Обеспечение приема и транспортировки сточных вод на территории поселка Лужки	Поселок Лужки	Не устанавливается
3.27.	Сети хозяйственно-бытовой канализации, протяженностью 3,0 км, статус объекта: планируемый к реконструкции	Обеспечение надежности приема и транспортировки сточных вод на территории поселка Рябово	Поселок Рябово	Не устанавливается
3.28.	Сети дождевой канализации, протяженностью 7,6 км, статус объекта: планируемый к размещению	Обеспечение приема и транспортировки дождевых сточных вод на территории города Приморск	Город Приморск	Не устанавливается
3.29.	Сети дождевой канализации, протяженностью 2,9 км, статус объекта: планируемый к размещению	Обеспечение приема и транспортировки дождевых сточных вод на территории поселка Глебычево	Поселок Глебычево	Не устанавливается
3.30.	Сети дождевой канализации, протяженностью 1,5 км, статус объекта: планируемый к размещению	Обеспечение приема и транспортировки дождевых сточных вод на территории поселка Ермилово	Поселок Ермилово	Не устанавливается
3.31.	Сети дождевой канализации, протяженностью 1,4 км, статус	Обеспечение приема и транспортировки дождевых	Поселок Красная Долина	Не устанавливается

1	2	3	4	5
	объекта: планируемый к размещению	сточных вод на территории поселка Красная Долина		
4.	Вид объектов: автомобильные дороги местного значения поселения (улично-дорожная сеть)			
4.1.	Улицы Долгая, Усадебная, протяженность – 1921 м, категория: улица в жилой застройке (число полос движения – 2, ширина полосы движения – 3 м, ширина тротуара – 1.5 м), статус объекта: планируемый к реконструкции	Обеспечение транспортных связей в жилых зонах деревни Александровка путем изменения параметров автомобильной дороги, повышения пропускной способности, доведения до нормативных показателей	Деревня Александровка	Не устанавливаются
4.2.	Улица 1, 2, Окольный проезд протяженность - 1218 м, категория: улица в жилой застройке (число полос движения – 2, ширина полосы движения – 3 м, ширина тротуара – 1.5 м), статус объекта: планируемый к размещению	Обеспечение транспортных связей в жилых зонах поселка Балтийское	Поселок Балтийское	Не устанавливаются
4.3.	Улицы Прибрежная, Черёмуховая протяженность – 2550 м, категория: улица в жилой застройке (число полос движения – 2, ширина полосы движения – 3 м, ширина тротуара – 1.5 м), статус объекта: планируемый к реконструкции	Обеспечение транспортных связей в жилых зонах поселка Балтийское путем изменения параметров автомобильной дороги, повышения пропускной способности, доведения до нормативных показателей	Поселок Балтийское	Не устанавливаются
4.4.	Улицы 3 – 8, протяженность – 3511 м, категория: улица в жилой застройке (число полос движения – 2, ширина полосы движения – 3 м, ширина тротуара – 1,5 м), статус	Обеспечение транспортных связей в жилых зонах поселка Вязы	Поселок Вязы	Не устанавливаются

1	2	3	4	5
	объекта: планируемый к размещению			
4.5.	Улица Береговая, Годуновская дорога, Годуновский проезд, Ключевская дорога, протяженность – 5248 м, категория: улица в жилой застройке (число полос движения – 2, ширина полосы движения – 3 м, ширина тротуара – 1,5 м), статус объекта: планируемый к реконструкции	Обеспечение транспортных связей в жилых зонах поселка Вязы путем изменения параметров автомобильной дороги, повышения пропускной способности, доведения до нормативных показателей	Поселок Вязы	Не устанавливаются
4.6.	Улицы 9 – 10, Голубичный проезд, Лесной проезд, Голубичный переулок, Лесные Луга улица, Голубичная улица, протяженность – 2702 м, категория: улица в жилой застройке (число полос движения – 2, ширина полосы движения – 3 м, ширина тротуара – 1,5 м), статус объекта: планируемый к размещению	Обеспечение транспортных связей в жилых зонах поселка Глебычево	Поселок Глебычево	Не устанавливаются
4.7.	Стрелковый проезд, протяженность – 247 м, категория: улица в жилой застройке (число полос движения – 2, ширина полосы движения – 3 м, ширина тротуара – 1,5 м), статус объекта: планируемый к реконструкции	Обеспечение транспортных связей в жилых зонах поселка Глебычево путем изменения параметров автомобильной дороги, повышения пропускной способности, доведения до нормативных показателей	Поселок Глебычево	Не устанавливаются

1	2	3	4	5
4.8.	Улица Мира, протяженность – 913 м, категория: главная улица (число полос движения – 2, ширина полосы движения – 3,5 м, ширина тротуара – 2,25 м), статус объекта: планируемый к реконструкции	Обеспечение транспортных связей в жилых зонах поселка Глебычево путем изменения параметров автомобильной дороги, повышения пропускной способности, доведения до нормативных показателей	Поселок Глебычево	Не устанавливаются
4.9.	Улицы 11-20, протяженность – 2747 м, категория: улица в жилой застройке (число полос движения – 2, ширина полосы движения – 3 м, ширина тротуара – 1.5 м), статус объекта: планируемый к размещению	Обеспечение транспортных связей в жилых зонах поселка Ермилово	Поселок Ермилово	Не устанавливаются
4.10.	Улица 1р, Балтийский проезд, Заречный переулок, Фермерский переулок, Прибрежная улица, Школьная улица, Заречная улица, Огородный проезд, Станционная улица, протяженность – 8447 м, категория: улица в жилой застройке (число полос движения – 2, ширина полосы движения – 3 м, ширина тротуара – 1,5 м), статус объекта: планируемый к реконструкции	Обеспечение транспортных связей в жилых зонах поселка Ермилово путем изменения параметров автомобильной дороги, повышения пропускной способности, доведения до нормативных показателей	Поселок Ермилово	Не устанавливаются
4.11.	Улицы в жилой застройке. Улицы 21 – 22, протяженность – 516 м, категория: улица в жилой застройке (число полос	Обеспечение транспортных связей в жилых зонах поселка Заречье	Поселок Заречье	Не устанавливаются

1	2	3	4	5
	движения – 2, ширина полосы движения – 3 м, ширина тротуара – 1.5 м), статус объекта: планируемый к размещению			
4.12.	Улица Водопадная, Совхозный проезд, протяженность – 1327 м, категория: улица в жилой застройке (число полос движения – 2, ширина полосы движения – 3 м, ширина тротуара – 1,5 м), статус объекта: планируемый к реконструкции	Обеспечение транспортных связей в жилых зонах поселка Заречье путем изменения параметров автомобильной дороги, повышения пропускной способности, доведения до нормативных показателей	Поселок Заречье	Не устанавливаются
4.13.	Улицы 23 – 24, протяженность –771 м, категория: улица в жилой застройке (число полос движения – 2, ширина полосы движения – 3 м, ширина тротуара – 1.5 м), статус объекта: планируемый к размещению	Обеспечение транспортных связей в жилых зонах поселка Камышовка	Деревня Камышовка	Не устанавливаются
4.14.	Улица Лесная, улица Клубная, протяженность – 300 м, категория: улица в жилой застройке (число полос движения – 2, ширина полосы движения – 3 м, ширина тротуара – 1,5 м), статус объекта: планируемый к реконструкции	Обеспечение транспортных связей в жилых зонах поселка Камышовка путем изменения параметров автомобильной дороги, повышения пропускной способности, доведения до нормативных показателей	Деревня Камышовка	Не устанавливаются
4.15.	Улицы 25 – 28, Спортивная улица, протяженность – 1052 м, категория: улица в жилой застройке (число полос	Обеспечение транспортных связей в жилых зонах поселка Ключевое	Поселок Ключевое	Не устанавливаются

1	2	3	4	5
	движения – 2, ширина полосы движения – 3 м, ширина тротуара – 1.5 м), статус объекта: планируемый к размещению			
4.16.	Улицы 29 – 33, Берёзовый проезд, Железняковский проезд, Фабричная улица, Красная улица, Дальняя улица протяженность – 2512 м, категория: улица в жилой застройке (число полос движения – 2, ширина полосы движения – 3 м, ширина тротуара – 1.5 м), статус объекта: планируемый к размещению	Обеспечение транспортных связей в жилых зонах поселка Красная Долина	Поселок Красная Долина	Не устанавливаются
4.17.	Улица Лесная, 1-й Садовый проезд, 4-я Садовая улица, Вешкинский проезд, протяженность – 1296 м, категория: улица в жилой застройке (число полос движения – 2, ширина полосы движения – 3 м, ширина тротуара – 1,5 м), статус объекта: планируемый к реконструкции	Обеспечение транспортных связей в жилых зонах поселка Красная Долина путем изменения параметров автомобильной дороги, повышения пропускной способности, доведения до нормативных показателей	Поселок Красная Долина	Не устанавливаются
4.18.	Янтарная улица, протяженность – 44 м, категория: улица в жилой застройке (число полос движения – 2, ширина полосы движения – 3 м, ширина тротуара – 1.5 м), статус	Обеспечение транспортных связей в жилых зонах поселка Краснофлотское	Поселок Краснофлотское	Не устанавливаются

1	2	3	4	5
	объекта: планируемый к размещению			
4.19.	Летняя улица, Янтарная улица, протяженность – 1272 м, категория: улица в жилой застройке (число полос движения – 2, ширина полосы движения – 3 м, ширина тротуара – 1,5 м), статус объекта: планируемый к реконструкции	Обеспечение транспортных связей в жилых зонах поселка Краснофлотское путем изменения параметров автомобильной дороги, повышения пропускной способности, доведения до нормативных показателей	Поселок Краснофлотское	Не устанавливаются
4.20.	Улицы 34 – 41, протяженность – 1791 м, категория: улица в жилой застройке (число полос движения – 2, ширина полосы движения – 3 м, ширина тротуара – 1.5 м), статус объекта: планируемый к размещению	Обеспечение транспортных связей в жилых зонах поселка Лужки	Поселок Лужки	Не устанавливаются
4.21.	Полевая улица, Садовая улица, улица 2р, протяженность – 2169 м, категория: улица в жилой застройке (число полос движения – 2, ширина полосы движения – 3 м, ширина тротуара – 1,5 м), статус объекта: планируемый к реконструкции	Обеспечение транспортных связей в жилых зонах поселка Лужки путем изменения параметров автомобильной дороги, повышения пропускной способности, доведения до нормативных показателей	Поселок Лужки	Не устанавливаются
4.22.	Улицы 42 – 46, Прибрежный проезд, протяженность – 2070 м, категория: улица в жилой застройке (число полос движения – 2, ширина полосы движения – 3 м, ширина тротуара – 1.5 м), статус	Обеспечение транспортных связей в жилых зонах поселка Малышево	Поселок Малышево	Не устанавливаются

1	2	3	4	5
	объекта: планируемый к размещению			
4.23.	Улица Полевая, протяженность – 727 м, категория: улица в жилой застройке (число полос движения – 2, ширина полосы движения – 3 м, ширина тротуара – 1,5 м), статус объекта: планируемый к реконструкции	Обеспечение транспортных связей в жилых зонах поселка Малышево путем изменения параметров автомобильной дороги, повышения пропускной способности, доведения до нормативных показателей	Поселок Малышево	Не устанавливаются
4.24.	Улицы 47 – 48, протяженность – 518 м, категория: улица в жилой застройке (число полос движения – 2, ширина полосы движения – 3 м, ширина тротуара – 1.5 м), статус объекта: планируемый к размещению	Обеспечение транспортных связей в жилых зонах поселка Мысовое	Поселок Мысовое	Не устанавливаются
4.25.	Улицы 49 – 54, улица Разинская протяженность – 2741 м, категория: улица в жилой застройке (число полос движения – 2, ширина полосы движения – 3 м, ширина тротуара – 1.5 м), статус объекта: планируемый к размещению	Обеспечение транспортных связей в жилых зонах поселка Озерки	Поселок Озерки	Не устанавливаются
4.26.	Улица Крайняя, улица Лесная протяженность – 975 м, категория: улица в жилой застройке (число полос движения – 2, ширина полосы движения – 3 м, ширина тротуара – 1,5 м), статус	Обеспечение транспортных связей в жилых зонах поселка Озерки путем изменения параметров автомобильной дороги, повышения пропускной способности, доведения до нормативных показателей	Поселок Озерки	Не устанавливаются

1	2	3	4	5
	объекта: планируемый к реконструкции			
4.27.	Улицы 59 – 71, Верхняя улица, переулок Дружбы, Жарыньский переулок, Каменистая улица, протяженность – 4216 м, категория: улица в жилой застройке (число полос движения – 2, ширина полосы движения – 3 м, ширина тротуара – 1.5 м), статус объекта: планируемый к размещению	Обеспечение транспортных связей в жилых зонах поселка Прибылово	Поселок Прибылово	Не устанавливаются
4.28.	Улица Кольцевая, протяженность – 408 м, категория: улица в жилой застройке (число полос движения – 2, ширина полосы движения – 3 м, ширина тротуара – 1,5 м), статус объекта: планируемый к реконструкции	Обеспечение транспортных связей в жилых зонах поселка Прибылово путем изменения параметров автомобильной дороги, повышения пропускной способности, доведения до нормативных показателей	Поселок Прибылово	Не устанавливаются
4.29.	Приморское шоссе, протяженность – 1108 м, категория: магистральная улица районного значения (число полос движения – 2, ширина полосы движения – 3,5 м, ширина тротуара – 2,25 м), статус объекта: планируемый к реконструкции	Обеспечение транспортных связей в жилых зонах города Приморск путем изменения параметров автомобильной дороги, повышения пропускной способности, доведения до нормативных показателей	Город Приморск	Не устанавливаются
4.30.	Улица Пляжная, протяженность – 1334 м, категория: магистральная улица районного значения	Обеспечение транспортных связей в жилых зонах города Приморск путем изменения параметров автомобильной	Город Приморск	Не устанавливаются

1	2	3	4	5
	(число полос движения – 2, ширина полосы движения – 3,5 м, ширина тротуара – 3 м), статус объекта: планируемый к реконструкции	дороги, повышения пропускной способности, доведения до нормативных показателей		
4.31.	Улицы 72 – 84, Лесная улица, 1-й Приморский проезд, Железнодорожная улица, протяженность – 4219 м, категория: улицы местного значения (число полос движения – 2, ширина полосы движения – 3 м, ширина тротуара – 1,5 м), статус объекта: планируемый к размещению. Прибрежная улица, протяженность – 130 м, категория: улицы местного значения (число полос движения – 1, ширина полосы движения – 3,5 м, ширина тротуара – 1,5 м), статус объекта: планируемый к размещению	Обеспечение транспортных связей в жилых зонах города Приморск	Город Приморск	Не устанавливаются
4.32.	Улица 3р, Березовый проезд, улица Новая, улица Железнодорожная, Краснофлотский переулок, улица Парковая, Нагорный переулок, улица Вокзальная протяженность – 4260 м, категория: улицы местного значения (число полос движения – 2, ширина полосы движения – 3 м, ширина	Обеспечение транспортных связей в жилых зонах города Приморск путем изменения параметров автомобильной дороги, повышения пропускной способности, доведения до нормативных показателей	Город Приморск	Не устанавливаются

1	2	3	4	5
	тротуара – 1,5 м), статус объекта: планируемый к реконструкции			
4.33.	Улица 87, улица Приморская, Мастеровая улица, 1-я Величковская улица, 2-я Величковская улица, 3-я Величковская улица, Величковский переулок, протяженность – 2916 м, категория: улица в жилой застройке (число полос движения – 2, ширина полосы движения – 3 м, ширина тротуара – 1,5 м), статус объекта: планируемый к размещению	Обеспечение транспортных связей в жилых зонах поселка Рябово	Поселок Рябово	Не устанавливаются
4.34.	Улица Малышевская, улица Горбуша, улица Озерная, протяженность – 3744 м, категория: улица в жилой застройке (число полос движения – 2, ширина полосы движения – 3 м, ширина тротуара – 1,5 м), статус объекта: планируемый к реконструкции	Обеспечение транспортных связей в жилых зона поселка Рябово путем изменения параметров автомобильной дороги, повышения пропускной способности, доведения до нормативных показателей	Поселок Рябово	Не устанавливаются
4.35.	Мостовое сооружение через реку Красавка, число полос движения – 2, ширина полосы движения – 3 м, ширина тротуара – 1,0 м, статус объекта: планируемый к размещению	Обеспечение транспортной связи улиц Янтарная и Летняя поселка Краснофлотское	Поселок Краснофлотское, зона озелененных территорий общего пользования	Не устанавливаются
4.36.	Открытая стоянка легкового автомобильного транспорта,	Обеспечение функционирования объектов	Город Приморск, к востоку от мыса Лососиный, зона пляжей	Согласно СанПиН 2.2.1/2.1.1.1200-03

1	2	3	4	5
	вместимостью 50 машино-мест, статус объекта: планируемый к размещению	временного хранения автомобильного транспорта в городе Приморск (создание парковочных мест)		санитарно-защитная зона – 50 м
4.37.	Паромная переправа, статус объекта: планируемый к размещению	Обеспечение условий для предоставления транспортных услуг населению и организация транспортного обслуживания населения в границах поселения	Город Приморск, через пролив Бьёркёзунд в район Красный Остров (остров Большой Берёзовый), в зоне интенсивного природопользования заказника регионального значения «Берёзовые острова», зона озелененных территорий общего пользования	Не устанавливаются
5.	Вид объектов: объекты физической культуры и массового спорта			
5.1.	Физкультурно-оздоровительный комплекс с универсальным спортивным залом на 3000 м^2 и крытым плавательным бассейном на 800 м^2, статус объекта: планируемый к размещению	Обеспечение инфраструктурой для развития физической культуры и массового спорта, проведения физкультурных мероприятий и массовых спортивных мероприятий в городе Приморск	Город Приморск, зона объектов физической культуры и массового спорта	Не устанавливаются
5.2.	Спортивный зал на 400 м^2 общей площади пола, статус объекта: планируемый к размещению	Обеспечение инфраструктурой для развития физической культуры и массового спорта, проведения физкультурных мероприятий и массовых спортивных мероприятий в поселке Ермилово	Поселок Ермилово, зона объектов физической культуры и массового спорта	Не устанавливаются
5.3.	Спортивный зал на 400 м^2 общей площади пола, статус объекта: планируемый к размещению	Обеспечение инфраструктурой для развития физической культуры и массового спорта, проведения физкультурных	Поселок Красная Долина, зона застройки индивидуальными жилыми домами	Не устанавливаются

1	2	3	4	5
		мероприятий и массовых спортивных мероприятий в поселке Красная Долина, деревне Александровка, поселке Заречье, поселке Мамонтовка, поселке Мысовое, поселке Пионерское		
5.4.	Физкультурно-оздоровительный комплекс с универсальным спортивным залом на 800 м^2 и крытым плавательным бассейном на 800 м^2, статус объекта: планируемый к размещению	Обеспечение инфраструктурой для развития физической культуры и массового спорта, проведения физкультурных мероприятий и массовых спортивных мероприятий в поселке Прибылово	Поселок Прибылово, зона объектов физической культуры и массового спорта	Не устанавливаются
5.5.	Спортивный зал на 400 м^2 общей площади пола, статус объекта: планируемый к размещению	Обеспечение инфраструктурой для развития физической культуры и массового спорта, проведения физкультурных мероприятий и массовых спортивных мероприятий в поселке Рябово	Поселок Рябово, зона объектов физической культуры и массового спорта	Не устанавливаются
5.6.	Спортивный зал на 320 м^2 общей площади пола, статус объекта: планируемый к размещению	Обеспечение инфраструктурой для развития физической культуры и массового спорта, проведения физкультурных мероприятий и массовых спортивных мероприятий в поселке Вязы	Поселок Вязы, зона объектов физической культуры и массового спорта	Не устанавливаются
5.7.	Плоскостное спортивное сооружение общей площадью 2000 м^2, статус объекта: планируемый к размещению	Обеспечение инфраструктурой для развития физической культуры и массового спорта,	Поселок Вязы, зона объектов физической культуры и массового спорта	Не устанавливаются

1	2	3	4	5
		проведения физкультурных мероприятий и массовых спортивных мероприятий в поселке Вязы		
5.8.	Плоскостное спортивное сооружение общей площадью 3000 м^2, статус объекта: планируемый к размещению	Обеспечение инфраструктурой для развития физической культуры и массового спорта, проведения физкультурных мероприятий и массовых спортивных мероприятий в поселке Глебычево	Поселок Глебычево, зона озелененных территорий общего пользования	Не устанавливаются
5.9.	Плоскостное спортивное сооружение общей площадью 1950 м^2, статус объекта: планируемый к размещению	Обеспечение инфраструктурой для развития физической культуры и массового спорта, проведения физкультурных мероприятий и массовых спортивных мероприятий в поселке Ключевое	Поселок Ключевое, зона застройки индивидуальными жилыми домами	Не устанавливаются
5.10.	Плоскостное спортивное сооружение общей площадью 1950 м^2, статус объекта: планируемый к размещению	Обеспечение инфраструктурой для развития физической культуры и массового спорта, проведения физкультурных мероприятий и массовых спортивных мероприятий в поселке Ермилово	Поселок Ермилово, зона застройки индивидуальными жилыми домами	Не устанавливаются
5.11.	Плоскостное спортивное сооружение общей площадью 1950 м^2, статус объекта: планируемый к размещению	Обеспечение инфраструктурой для развития физической культуры и массового спорта, проведения физкультурных мероприятий и массовых спортивных мероприятий в деревне Камышовка	Деревня Камышовка, зона озелененных территорий общего пользования	Не устанавливаются

1	2	3	4	5
5.12.	Плоскостное спортивное сооружение общей площадью 1950 м^2, статус объекта: планируемый к размещению	Обеспечение инфраструктурой для развития физической культуры и массового спорта, проведения физкультурных мероприятий и массовых спортивных мероприятий в поселке Красная Долина	Поселок Красная Долина, зона застройки индивидуальными жилыми домами	Не устанавливаются
5.13.	Плоскостное спортивное сооружение общей площадью 1950 м^2, статус объекта: планируемый к размещению	Обеспечение инфраструктурой для развития физической культуры и массового спорта, проведения физкультурных мероприятий и массовых спортивных мероприятий в поселке Прибылово	Поселок Прибылово, зона застройки индивидуальными жилыми домами	Не устанавливаются
5.14.	Плоскостное спортивное сооружение общей площадью 4000 м^2, статус объекта: планируемый к размещению	Обеспечение инфраструктурой для развития физической культуры и массового спорта, проведения физкультурных мероприятий и массовых спортивных мероприятий в центральной части города Приморск	Город Приморск, зона озелененных территорий общего пользования	Не устанавливаются
5.15.	Плоскостное спортивное сооружение общей площадью 4000 м^2, статус объекта: планируемый к размещению	Обеспечение инфраструктурой для развития физической культуры и массового спорта, проведения физкультурных мероприятий и массовых спортивных мероприятий в южной части города Приморск	Город Приморск, зона озелененных территорий общего пользования	Не устанавливаются

1	2	3	4	5
5.16.	Плоскостное спортивное сооружение общей площадью 4000 м^2, статус объекта: планируемый к размещению	Обеспечение инфраструктурой для развития физической культуры и массового спорта, проведения физкультурных мероприятий и массовых спортивных мероприятий в центральной части города Приморск	Город Приморск, зона объектов физической культуры и массового спорта	Не устанавливаются
5.17.	Плоскостное спортивное сооружение общей площадью 4000 м^2, статус объекта: планируемый к размещению	Обеспечение инфраструктурой для развития физической культуры и массового спорта, проведения физкультурных мероприятий и массовых спортивных мероприятий в южной части города Приморск	Город Приморск, территория в городской застройке, зона объектов физической культуры и массового спорта	Не устанавливаются
5.18.	Плоскостное спортивное сооружение общей площадью 1950 м^2, статус объекта: планируемый к размещению	Обеспечение инфраструктурой для развития физической культуры и массового спорта, проведения физкультурных мероприятий и массовых спортивных мероприятий в юго-западной части поселка Рябово	Поселок Рябово, зона объектов физической культуры и массового спорта	Не устанавливаются
5.19.	Плоскостное спортивное сооружение общей площадью 2000 м^2, статус объекта: планируемый к размещению	Обеспечение инфраструктурой для развития физической культуры и массового спорта, проведения физкультурных мероприятий и массовых спортивных мероприятий в поселке Озерки	Поселок Озерки, зона объектов физической культуры и массового спорта	Не устанавливаются

1	2	3	4	5
5.20.	Плоскостное спортивное сооружение общей площадью 1950 м^2, статус объекта: планируемый к размещению	Обеспечение инфраструктурой для развития физической культуры и массового спорта, проведения физкультурных мероприятий и массовых спортивных мероприятий в поселке Озерки	Поселок Озерки, зона объектов физической культуры и массового спорта	Не устанавливаются
5.21.	Спортивный зал на 365 м^2 общей площади пола, статус объекта: планируемый к размещению	Обеспечение инфраструктурой для развития физической культуры и массового спорта, проведения физкультурных мероприятий и массовых спортивных мероприятий в поселке Озерки	Поселок Озерки, зона объектов физической культуры и массового спорта	Не устанавливаются
6.	Вид объектов: объекты культуры			
6.1.	Культурно-досуговый центр на 500 посадочных мест, статус объекта: планируемый к размещению	Обеспечение инфраструктурой для организации досуга и обеспечения населения города Приморск услугами организаций культуры	Город Приморск, ул. Пушкинская аллея, зона специализированной общественно-деловой застройки	Не устанавливаются
6.2.	Здание «Кирхи», статус объекта: планируемый к реконструкции в первоначальном объеме с целью создания музея	Обеспечение инфраструктурой для организации досуга и обеспечения населения города Приморск услугами организаций культуры, сохранение культурного наследия, увеличение туристского потока в город Приморск	Город Приморск, многофункциональная общественно-деловая зона	Не устанавливаются
7.	Вид объектов: объекты массового отдыха населения			
7.1.	Озелененные территории общего пользования			

1	2	3	4	5
7.1.1.	Сквер в юго-восточной части деревни Александровка, площадь 0,5 га, статус объекта: планируемый к размещению	Обустройство мест массового отдыха населения в деревне Александровка	Деревня Александровка, зона озелененных территорий общего пользования	Не устанавливаются
7.1.2	Сквер вдоль улицы Усадебная в деревне Александровка, площадь 0,3 га, статус объекта: планируемый к размещению	Обустройство мест массового отдыха населения, благоустройство общественно деловой зоны деревни Александровка	Деревня Александровка, зона озелененных территорий общего пользования	Не устанавливаются
7.1.3.	Бульвар на набережной вдоль залива Ермиловский, 2 участка, площадь 4,9 га, протяжённость 600 м, статус объекта: планируемый к размещению	Обустройство мест массового отдыха населения поселка Балтийское, обеспечение свободного доступа к заливу Ермиловский	Поселок Балтийское, вдоль восточной границы поселка, зона озелененных территорий общего пользования	Не устанавливаются
7.1.4.	Сквер на Годуновской дороге, площадь 1,0 га, протяженность 430 м, статус объекта: планируемый к размещению	Обустройство мест массового отдыха населения северной части поселка Вязы	Поселок Вязы, зона озелененных территорий общего пользования	Не устанавливаются
7.1.5.	Сквер в северной части посёлка Вязы, площадь 1,1 га, статус объекта: планируемый к размещению	Обустройство мест массового отдыха населения северной части поселка Вязы	Поселок Вязы, зона озелененных территорий общего пользования	Не устанавливаются
7.1.6.	Бульвар на набережной у Солнечного проезда, площадь 1,1 га, протяженность 800 м, статус объекта: планируемый к размещению	Обустройство мест массового отдыха населения планируемого жилого района в северной части поселка Вязы, обеспечение свободного доступа к Финскому заливу	Поселок Вязы, зона озелененных территорий общего пользования	Не устанавливаются
7.1.7.	Бульвар на набережной от улицы Изгибная до улицы Берёзовая (2 участка), площадь 3,6 га, протяженность 1300 м, статус объекта: планируемый к размещению	Обустройство мест массового отдыха населения планируемого жилого района в северной части поселка Вязы	Поселок Вязы, зона озелененных территорий общего пользования	Не устанавливаются

1	2	3	4	5
7.1.8.	Сквер между улицей Изгибная и улицей Пионерская, площадь 0,7 га, статус объекта: планируемый к размещению	Обустройство мест массового отдыха населения планируемого жилого района в северной части поселка Вязы	Поселок Вязы, зона озелененных территорий общего пользования	Не устанавливаются
7.1.9.	Бульвар в южной части поселка вдоль улицы Береговая, площадью 1,6 га, протяженность 700 м, статус объекта: планируемый к размещению	Обустройство мест массового отдыха населения планируемого жилого района в северной части поселка Вязы	Поселок Вязы, зона озелененных территорий общего пользования	Не устанавливаются
7.1.10.	Сквер вдоль переулка Железнодорожный, площадь 0,7 га, статус объекта: планируемый к размещению	Обустройство мест массового отдыха населения поселка Глебычево вблизи железнодорожной станции	Поселок Глебычево, в районе проезда Гвардейский, зона озелененных территорий общего пользования	Не устанавливаются
7.1.11.	Сквер вдоль Гвардейского проезда, площадь 1,7 га, статус объекта: планируемый к размещению	Обустройство мест массового отдыха населения в северной части поселка Глебычево	Поселок Глебычево, зона озелененных территорий общего пользования	Не устанавливаются
7.1.12.	Бульвар на набережной из двух участков в южной части поселка вдоль улицы Заводская, площадь 6,4 га, протяженность 1,8 км, статус объекта: планируемый к размещению	Обустройство мест массового отдыха населения в южной части поселка Глебычево, обеспечение свободного доступа к Финскому заливу	Поселок Глебычево, зона озелененных территорий общего пользования	Не устанавливаются
7.1.13.	Сквер в южной части поселка вдоль ручья Мельничный, площадь 0,9 га, статус объекта: планируемый к размещению	Обустройство мест массового отдыха населения южной части поселка Глебычево, обеспечение свободного доступа к ручью Мельничный	Поселок Глебычево, зона озелененных территорий общего пользования	Не устанавливаются
7.1.14.	Сквер из двух участков в западной части поселка, площадь 0,5 га, статус объекта: планируемый к размещению	Обустройство мест массового отдыха населения в поселке Ермилово	Поселок Ермилово, зона озелененных территорий общего пользования	Не устанавливаются

1	2	3	4	5
7.1.15.	Сквер на Заречном переулке, площадь 0,5 га, статус объекта: планируемый к размещению	Обустройство мест массового отдыха населения в поселке Ермилово	Поселок Ермилово, зона озелененных территорий общего пользования	Не устанавливаются
7.1.16.	Сквер на 4-ом Кривопольском проезде, площадь 0,6 га, статус объекта: планируемый к размещению	Обустройство мест массового отдыха населения в поселке Ермилово	Поселок Ермилово, зона озелененных территорий общего пользования	Не устанавливаются
7.1.17.	Сквер на Полевом проезде, площадь 0,9 га, статус объекта: планируемый к размещению	Обустройство мест массового отдыха населения в западной части деревни Камышовка	Деревня Камышовка, зона озелененных территорий общего пользования	Не устанавливаются
7.1.18.	Сквер на Форелевой улице (2 участка), площадь 1,6 га, статус объекта: планируемый к размещению	Обустройство мест массового отдыха населения поселка Ключевое вблизи пляжной зоны на Финском заливе	Поселок Ключевое, зона озелененных территорий общего пользования	Не устанавливаются
7.1.19.	Сквер в южной части поселка Ключевое, вдоль улицы Железнодорожная, площадь 0,3 га, статус объекта: планируемый к размещению	Обустройство мест массового отдыха населения восточной части поселка Ключевое	Поселок Ключевое, зона озелененных территорий общего пользования	Не устанавливаются
7.1.20.	Сквер в центральной части поселка Красная Долина, площадь 0,8 га, статус объекта: планируемый к размещению	Обустройство мест массового отдыха населения поселка Красная Долина	Поселок Красная Долина, на перекрёстке улицы Фабричная и шоссе Центральное, зона озелененных территорий общего пользования	Не устанавливаются
7.1.21.	Сквер в центральной части поселка, вдоль реки Красавка (4 участка), площадь 1,1 га, статус объекта: планируемый к размещению	Обустройство мест массового отдыха населения поселка Краснофлотское, обеспечение свободного доступа к реке Красавка	Поселок Краснофлотское, зона озелененных территорий общего пользования	Не устанавливаются
7.1.22.	Сквер в центральной части поселка, площадь 2 га, статус объекта: планируемый к размещению	Обустройство мест массового отдыха населения поселка Лужки	Поселок Лужки, вдоль улицы Садовая, зона озелененных территорий общего пользования	Не устанавливаются
7.1.23.	Сквер в южной части посёлка, площадь 0,5 га, статус объекта: планируемый к размещению	Обустройство мест массового отдыха населения поселка Лужки, обеспечение	Поселок Лужки, зона озелененных территорий общего пользования	Не устанавливаются

1	2	3	4	5
		свободного доступа к водоему		
7.1.24.	Сад в северо-западной части поселка Малышево, параллельно улице Полевая, по обе стороны от улицы Центральная, площадь 4,1 га, статус объекта: планируемый к размещению	Обустройство мест массового отдыха населения западной части поселка Малышево, обеспечение свободного доступа к ручью Малышев	Поселок Малышево, зона озелененных территорий общего пользования	Не устанавливаются
7.1.25.	Сквер в южной части поселка Малышево, вдоль озера Пионерское, площадь 1,1 га, статус объекта: планируемый к размещению	Обустройство мест массового отдыха населения западной части поселка Малышево, обеспечение свободного доступа к озеру Пионерское	Поселок Малышево, зона озелененных территорий общего пользования	Не устанавливаются
7.1.26.	Сквер в центральной части поселка, возле проезда Фермерский, площадь 0,8 га, статус объекта: планируемый к размещению	Обустройство мест массового отдыха населения поселка Мысовое	Поселок Мысовое, зона озелененных территорий общего пользования	Не устанавливаются
7.1.27.	Сквер, состоящий из двух участков, в центральной части поселка, у шоссе Приморское, площадь 1,4 га, статус объекта: планируемый к размещению	Обустройство мест массового отдыха населения в поселке Озерки, обеспечение свободного доступа к водному объекту, обустройство территории вблизи собора	Поселок Озерки, зона озелененных территорий общего пользования	Не устанавливаются
7.1.28.	Бульвар в восточной части поселка, вдоль ручья из двух участков, от Финского залива до улицы Луговая и от Приморского шоссе до восточной границы поселка, площадь 0,9 га, статус объекта: планируемый к размещению	Обустройство мест массового отдыха населения планируемой жилой застройки в западной части поселка Озерки, обеспечение свободного доступа к водным объектам	Поселок Озерки, зона озелененных территорий общего пользования	Не устанавливаются

1	2	3	4	5
7.1.29.	Сад в западной части посёлка, площадь: 8,1 га, статус объекта: планируемый к размещению	Обустройство мест массового отдыха населения планируемой жилой застройки в западной части поселка Прибылово, обеспечение свободного доступа к водным объектам	Поселок Прибылово, зона озелененных территорий общего пользования	Не устанавливаются
7.1.30.	Сквер в центральной части поселка Прибылово (2 участка), площадь 0,5 га, статус объекта: планируемый к размещению	Обустройство мест массового отдыха населения поселка Прибылово	Поселок Прибылово, зона озелененных территорий общего пользования	Не устанавливаются
7.1.31.	Сквер у мыса Пологий в северной части посёлка, площадь 1,4 га, статус объекта: планируемый к размещению	Обустройство мест массового отдыха населения в северной части города Приморск	Город Приморск, зона озелененных территорий общего пользования	Не устанавливаются
7.1.32.	Сквер у Береговой улицы, площадь 0,2 га, статус объекта: планируемый к размещению	Обустройство мест массового отдыха населения в северной части города Приморск	Город Приморск, зона озелененных территорий общего пользования	Не устанавливаются
7.1.33.	Бульвар вдоль улицы Пляжная, состоящий из двух участков, площадью 0,6 га, протяжённость 370 м, статус объекта: планируемый к размещению	Обустройство мест массового отдыха населения города Приморск, обеспечение свободного доступа к Финскому заливу вблизи действующего пляжа	Город Приморск, зона озелененных территорий общего пользования	Не устанавливаются
7.1.34.	Сквер на Пляжной улице, площадь: 1,8 га, статус объекта: планируемый к размещению	Обустройство мест массового отдыха населения, сохранение зеленых насаждений вокруг объекта культурного наследия (кирхи) в границах зоны охраняемого ландшафта, обеспечение свободного доступа к Финскому заливу	Город Приморск, зона озелененных территорий общего пользования	Не устанавливаются

1	2	3	4	5
7.1.35	Сад из двух участков, между аллеей Пушкинская и Парковой улицей, площадь 6,6 га, статус объекта: планируемый к размещению	Обустройство мест массового отдыха населения города Приморск	Город Приморск, зона озелененных территорий общего пользования	Не устанавливаются
7.1.36	Парк историко-культурный Койвисто, площадь 4,0 га, статус объекта: планируемый к размещению	Обустройство мест массового отдыха населения, сохранение зеленых насаждений вокруг объекта культурного наследия (кирхи) в границах зоны охраняемого ландшафта, обеспечение свободного доступа к Финскому заливу	Город Приморск, зона озелененных территорий общего пользования	Не устанавливаются
7.1.37	Бульвар на набережной Финского залива, состоящий из пяти участков, вдоль набережной Лебедева и набережной Юрия Гагарина, площадь 5,6 га, протяженность 1300 м, статус объекта: планируемый к размещению	Обустройство мест массового отдыха населения в центральной части города Приморск	Город Приморск, зона озелененных территорий общего пользования	Не устанавливаются
7.1.38.	Сквер на набережной Юрия Гагарина, площадь 0,3 га, статус объекта: планируемый к размещению	Обустройство мест массового отдыха населения в южной части города Приморск	Город Приморск, зона озелененных территорий общего пользования	Не устанавливаются
7.1.39	Сквер в обособленной части города Приморск на острове Большой Березовый, площадь 2,3 га, статус объекта: планируемый к размещению	Обустройство мест массового отдыха населения в центральной части города Приморск,	Город Приморск, зона озелененных территорий общего пользования	Не устанавливаются
7.1.40.	Сквер на пересечении улиц Мастеровая и Горбуша, площадь 1 га, статус объекта: планируемый к размещению	Обустройство мест массового отдыха населения планируемой жилой застройки в южной части поселка Рябово	Поселок Рябово, зона озелененных территорий общего пользования	Не устанавливаются

1	2	3	4	5
7.1.41.	Бульвар на набережной в северной части поселка, вдоль улиц Озерная и Береговая, площадь 0,2 га, протяженность 70 м, статус объекта: планируемый к размещению	Обустройство мест массового отдыха населения в северной части поселка Рябово, обеспечение свободного доступа граждан к озеру Пионерское	Поселок Рябово, зона озелененных территорий общего пользования	Не устанавливаются
7.2.	Пляжи			
7.2.1.	Пляж в поселке Балтийское, площадь 5,1 га, протяженность береговой полосы 1000 м, статус объекта: планируемый к размещению	Обустройство мест массового отдыха и околоводной рекреации населения поселка Балтийское, обеспечение свободного доступа к Финскому заливу	Поселок Балтийское, зона пляжей	Не устанавливаются
7.2.2.	Пляж в поселке Вязы, площадь 6,5 га, протяжённость береговой полосы 1800 м, статус объекта: планируемый к размещению	Обустройство мест массового отдыха и околоводной рекреации населения поселка Вязы, обеспечение свободного доступа к Финскому заливу	Поселок Вязы, зона пляжей	Не устанавливаются
7.2.3.	Пляж в центральной части поселка Глебычево, площадь 0,9 га, протяжённость береговой полосы 170 м, статус объекта: планируемый к размещению	Обустройство мест массового отдыха и околоводной рекреации населения поселка Глебычево, обеспечение свободного доступа к Финскому заливу	Поселок Глебычево, зона пляжей	Не устанавливаются
7.2.4.	Пляж из двух участков в северной части поселка Краснофлотское, площадь 2,4 га, протяжённость береговой полосы 675 м, статус объекта: планируемый к размещению	Обустройство мест массового отдыха и околоводной рекреации населения поселка Краснофлотское, обеспечение свободного доступа к озеру Краснофлотское	Поселок Краснофлотское, зона пляжей	Не устанавливаются
7.2.5.	Пляж в поселке Малышево, площадь 0,2 га, протяжённость береговой полосы 70 м, статус	Обустройство мест массового отдыха и околоводной рекреации населения поселка Малышево, обеспечение	Поселок Малышево, зона пляжей	Не устанавливаются

1	2	3	4	5
	объекта: планируемый к размещению	свободного доступа к озеру Пионерское		
7.2.6.	Пляж в городе Приморск вдоль улицы Береговая, площадь 0,4 га, протяжённость береговой полосы 270 м, статус объекта: планируемый к размещению	Обустройство мест массового отдыха и околоводной рекреации населения города Приморск, обеспечение свободного доступа к Финскому заливу	Город Приморск, зона пляжей	Не устанавливаются
7.2.7.	Пляж в обособленной части города Приморск на острове Большой Березовый, площадь 4,0 га, протяжённость береговой полосы 1200 м, статус объекта: планируемый к размещению	Обустройство мест массового отдыха и околоводной рекреации населения обособленной части города Приморск на острове Большой Березовый, обеспечение свободного доступа к Финскому заливу	Город Приморск, зона пляжей	Не устанавливаются
7.2.8.	Пляж в поселке Рябово, на берегу Пионерского озера, площадь 1,2 га, протяжённость 700 м, статус объекта: планируемый к размещению	Обустройство мест массового отдыха и околоводной рекреации населения, обеспечение свободного доступа к Пионерскому озеру	Поселок Рябово, зона пляжей	Не устанавливаются
8.	Вид объектов: объекты торговли			
8.1.	Рыночный комплекс общей площадью 500 м^2, статус объекта: планируемый к размещению	Обеспечение инфраструктурой услуг торговли населения Приморского городского поселения	Город Приморск, зона застройки индивидуальными жилыми домами	Не устанавливаются
9.	Вид объектов: объекты молодежной политики			
9.1.	Учреждение молодёжной политики, 250 м^2 для подростково-молодёжного центра в существующих учреждениях, 24 рабочих места, статус объекта: планируемый к размещению	Обеспечение инфраструктурой для проведения мероприятий по работе с молодежью на территории посёлка Ермилово и посёлка Балтийское	Поселок Ермилово, зона объектов физической культуры и массового спорта	Не устанавливаются

1	2	3	4	5
9.2	Учреждение молодёжной политики, 250 м^2 для подростково-молодёжного центра в существующих учреждениях, 24 рабочих места, статус объекта: планируемый к размещению	Обеспечение инфраструктурой для проведения мероприятий по работе с молодежью на территории посёлка Красная Долина и посёлка Рябово	Поселок Красная Долина, зона застройки индивидуальными жилыми домами	Не устанавливаются
10.	Вид объектов: объекты обеспечения первичных мер пожарной безопасности			
10.1.	Источник противопожарного водоснабжения (пожарный водоем с подъездом с твердым покрытием и площадкой размерами 12 на 12 м), статус объекта: планируемый к размещению	Обеспечение первичных мер пожарной безопасности в восточной части деревни Александровка	Деревня Александровка, зона пляжей	Не устанавливаются
10.2.	Источник противопожарного водоснабжения (пожарный водоем с подъездом с твердым покрытием и площадкой размерами 12 на 12 м), статус объекта: планируемый к размещению	Обеспечение первичных мер пожарной безопасности в поселках Ермилово, Балтийское	Поселок Ермилово, озелененных территорий общего пользования	Не устанавливаются
10.3.	Источник противопожарного водоснабжения (пожарный подъезд с твердым покрытием и площадкой размерами 12 на 12 м), статус объекта: планируемый к размещению	Обеспечение первичных мер пожарной безопасности в поселке Вязы	Поселок Вязы, зона пляжей	Не устанавливаются
10.4.	Источник противопожарного водоснабжения (пожарный подъезд с твердым покрытием и площадкой размерами 12 на 12 м), статус объекта: планируемый к размещению	Обеспечение первичных мер пожарной безопасности в центральной части поселка Ключевое	Поселок Ключевое, зона улично-дорожной сети улица	Не устанавливаются
10.5.	Источник противопожарного водоснабжения (пожарный	Обеспечение первичных мер пожарной безопасности в	Поселок Ключевое, зона пляжей	Не устанавливаются

1	2	3	4	5
	подъезд с твердым покрытием и площадкой размерами 12 на 12 м), статус объекта: планируемый к размещению	южной части поселка Ключевое и поселка Глебычево		
10.6.	Источник противопожарного водоснабжения (пожарный подъезд с твердым покрытием и площадкой размерами 12 на 12 м), статус объекта: планируемый к размещению	Обеспечение первичных мер пожарной безопасности в поселке Малышево	Поселок Малышево, зона пляжей	Не устанавливаются
10.7.	Источник противопожарного водоснабжения (пожарный подъезд с твердым покрытием и площадкой размерами 12 на 12 м), статус объекта: планируемый к размещению	Обеспечение первичных мер пожарной безопасности в поселке Мысовое	Поселок Мысовое, зона застройки индивидуальными жилыми домами	Не устанавливаются
10.8.	Источник противопожарного водоснабжения (пожарный подъезд с твердым покрытием и площадкой размерами 12 на 12 м), статус объекта: планируемый к размещению	Обеспечение первичных мер пожарной безопасности в западной части поселка Озерки	Поселок Озерки, зона застройки индивидуальными жилыми домами	Не устанавливаются
10.9.	Источник противопожарного водоснабжения (пожарный водоем с подъездом с твердым покрытием и площадкой размерами 12 на 12 м), статус объекта: планируемый к размещению	Обеспечение первичных мер пожарной безопасности в восточной части поселка Озерки	Поселок Озерки, зона застройки индивидуальными жилыми домами	Не устанавливаются
10.10.	Источник противопожарного водоснабжения (пожарный водоем с подъездом с твердым покрытием и площадкой размерами 12 на 12 м), статус объекта: планируемый к размещению	Обеспечение первичных мер пожарной безопасности в западной части поселка Прибылово	Поселок Прибылово, зона застройки индивидуальными жилыми домами	Не устанавливаются

1	2	3	4	5
10.11.	Источник противопожарного водоснабжения (пожарный подъезд с твердым покрытием и площадкой размерами 12 на 12 м), статус объекта: планируемый к размещению	Обеспечение первичных мер пожарной безопасности в северо-западной части поселка Прибылово	Поселок Прибылово, зона садоводческих или огороднических некоммерческих товариществ	Не устанавливаются
10.12.	Источник противопожарного водоснабжения (пожарный водоем с подъездом с твердым покрытием и площадкой размерами 12 на 12 м), статус объекта: планируемый к размещению	Обеспечение первичных мер пожарной безопасности в центральной части поселка Прибылово	Поселок Прибылово, зона застройки индивидуальными жилыми домами	Не устанавливаются
10.13.	Источник противопожарного водоснабжения (пожарный подъезд с твердым покрытием и площадкой размерами 12 на 12 м), статус объекта: планируемый к размещению	Обеспечение первичных мер пожарной безопасности в поселке Глебычево	Поселок Глебычево, зона озелененных территорий общего пользования	Не устанавливаются
10.14.	Источник противопожарного водоснабжения (пожарный подъезд с твердым покрытием и площадкой размерами 12 на 12 м), статус объекта: планируемый к размещению	Обеспечение первичных мер пожарной безопасности в городе Приморск	Город Приморск, зона озелененных территорий общего пользования	Не устанавливаются
10.15.	Источник противопожарного водоснабжения (пожарный подъезд с твердым покрытием и площадкой размерами 12 на 12 м), статус объекта: планируемый к размещению	Обеспечение первичных мер пожарной безопасности в поселке Рябово	Поселок Рябово, зона пляжей	Не устанавливаются
10.16.	Пожарное депо V типа на 2 пожарных автомобиля	Обеспечение пожарной безопасности поселков: Балтийское, Ермилово	Поселок Ермилово, зона транспортной инфраструктуры	Не устанавливаются

1	2	3	4	5
10.17.	Пожарный пост на базе блока контейнерного типа, на 1 пожарный автомобиль, статус объекта: планируемый к размещению	Обеспечение пожарной безопасности поселка Зеркальный	Поселок Зеркальный, зона объектов отдыха и туризма	Не устанавливаются
10.18.	Пожарный пост на базе блока контейнерного типа, на 1 пожарный автомобиль, статус объекта: планируемый к размещению	Обеспечение пожарной безопасности деревни Камышовка	Деревня Камышовка, коммунально-складская зона	Не устанавливаются
10.19.	Пожарный пост на базе блока контейнерного типа, на 1 пожарный автомобиль, статус объекта: планируемый к размещению	Обеспечение пожарной безопасности поселка Малышево	Поселок Малышево, зона многофункциональная общественно-деловая	Не устанавливаются
10.20.	Пожарный пост на базе блока контейнерного типа, на 1 пожарный автомобиль, статус объекта: планируемый к размещению	Обеспечение пожарной безопасности поселков: Лужки, Озерки	Поселок Озерки, коммунально-складская зона	Не устанавливаются
11.	Вид объектов: места захоронения			
11.1.	Кладбище, площадь 0,68 га, статус объекта: планируемый к реконструкции	Обеспечение и содержание мест погребения поселков Балтийское и Ермилово	К северу от поселка Ермилово, зона кладбищ	Согласно СанПиН 2.2.1/2.1.1.1200-03 санитарно-защитная зона –50 м
11.2.	Кладбище, площадь 0,54 га, статус объекта: планируемый к реконструкции	Обеспечение и содержание мест погребения поселков Лужки и Озерки	К северу от поселка Озерки, зона кладбищ	Согласно СанПиН 2.2.1/2.1.1.1200-03 санитарно-защитная зона –50 м
11.3.	Кладбище, площадь 5,18 га, статус объекта: планируемый к реконструкции	Обеспечение и содержание мест погребения поселков Глебычево, Ключевое, Прибылово	К северо-западу от поселка Прибылово, зона кладбищ	Согласно СанПиН 2.2.1/2.1.1.1200-03 санитарно-защитная зона –50 м

1	2	3	4	5
11.4.	Кладбище, площадь 12,23 га, статус объекта: планируемый к реконструкции (расширение на 7,16 га)	Обеспечение и содержание мест погребения города Приморск	К востоку от города Приморск, зона кладбищ	Согласно СанПиН 2.2.1/2.1.1.1200-03 санитарно-защитная зона –100 м
11.5.	Кладбище, площадь 4,3 га, статус объекта: планируемый к реконструкции	Обеспечение и содержание мест погребения поселков Заречье, Красная Долина, Рябово	К югу от поселка Рябово, зона кладбищ	Согласно СанПиН 2.2.1/2.1.1.1200-03 санитарно-защитная зона –50 м
1. Характеристики и местоположение планируемых для размещения объектов уточняются при подготовке документации по планировке территории и проектной документации. 2. Режим использования территорий в границах зон санитарной охраны объектов водоснабжения согласно СанПиН 2.1.4.1110-02 «Зоны санитарной охраны источников водоснабжения и водопроводов питьевого назначения». 3. Режим использования территорий в границах санитарно-защитных зон объектов согласно СанПиН 2.2.1/2.1.1.1200-03 «Санитарно-защитные зоны и санитарная классификация предприятий, сооружений и иных объектов» (с изменениями); 4. Режим использования территорий в границах охранных зон теплопроводов согласно типовым правилам охраны коммунальных тепловых сетей, утвержденным приказом Министерства архитектуры, строительства и жилищно-коммунального хозяйства Российской Федерации от 17.08.1992 № 197. 5. Планируемые для размещения объекты инженерной инфраструктуры размещаются вне полос отвода автомобильных дорог общего пользования регионального значения.				

2. Параметры функциональных зон, сведения о планируемых для размещения в них объектах федерального значения, объектах регионального значения, объектах местного значения

№ п/п	Наименование функциональной зоны	Параметры функциональных зон		Сведения о планируемых объектах федерального значения, объектах регионального значения, объектах местного значения
		Наименование параметра	Количественный показатель	
1	2	3	4	5
1.	Жилые зоны. Общая площадь 1422,72 га			
1.1.	Зона застройки индивидуальными жилыми домами Ж-1	Площадь, га	1347,05	*Объекты местного значения поселения:* – плоскостное спортивное сооружение (поселок Ермилово); – плоскостное спортивное сооружение (поселок Ключевое); – плоскостное спортивное сооружение (поселок Красная Долина); – спортивный зал (поселок Красная Долина); – учреждение молодёжной политики, организация (поселок Красная Долина); – плоскостное спортивное сооружение (поселок Прибылово); – рыночный комплекс (город Приморск); – канализационная насосная станция, реконструкция (город Приморск); – канализационная насосная станция (поселок Ермилово);
		Максимальное количество этажей	3 (включая мансардный)	
		Максимальная высота[1] индивидуальных жилых домов (отдельно стоящих и блокированных), м	11	
		Максимальная высота хозяйственных построек:		
		– в коньке, м	7	
		– при плоской крыше, м	4	
		Максимальная высота многоквартирного жилого дома, м	15	
		Коэффициент застройки	0,2	

[1] Высота зданий, строений, сооружений определяется высотой расположения верхнего этажа, не считая верхнего технического этажа, а высота расположения этажа определяется разностью отметок поверхности проезда для пожарных машин и нижней границы открывающегося проема (окна) в наружной стене. При отсутствии открывающихся окон (проемов) высота расположения этажа определяется полусуммой отметок пола и потолка этажа. При наличии эксплуатируемого покрытия высота здания определяется по максимальному значению разницы отметок поверхности проездов для пожарных машин и верхней границы ограждений кровли здания.

1	2	3	4	5
		Максимально допустимый коэффициент плотности застройки	0,4	– источник противопожарного водоснабжения (поселок Мысовое); – источник противопожарного водоснабжения (поселок Озерки); – источник противопожарного водоснабжения (поселок Озерки); – источник противопожарного водоснабжения (поселок Прибылово)
		Плотность населения, человек на гектар	в интервале 10 – 20	
1.2.	Зона застройки малоэтажными многоквартирными жилыми домами Ж-2	Площадь, га	33,68	*Объекты регионального значения*: – Приморская-2 туристско-рекреационная зона (два участка)
		Максимальное количество этажей	4	
		Максимальная высота многоквартирных жилых домов:		
		– до трех этажей, м	14	
		– до пяти этажей, м	20	
		Максимальная высота индивидуальных жилых домов (отдельно стоящих и блокированных), м	14	
		Максимальная высота хозяйственных построек:		
		– в коньке, м	7	
		– при плоской крыше, м	4	
		Коэффициент застройки зоны	0,4	
		Максимально допустимый коэффициент плотности застройки	0,8	

1	2	3	4	5
		Минимально допустимый уровень обеспеченности территорией для размещения жилой застройки	2,5 м² территории на 1 м² жилищного фонда в городе Приморск, 5 м² территории на 1 м² жилищного фонда в сельских населенных пунктах	
1.3.	Зона застройки среднеэтажными жилыми домами Ж-3	Площадь, га	41,30	
		Максимальное количество этажей	8	
		Максимальная высота:		
		– многоквартирных жилых домов, м	28	
		– блокированных жилых домов, м	14	
		Коэффициент застройки зоны	0,4	
		Максимально допустимый коэффициент плотности застройки	0,8	
		Минимально допустимый уровень обеспеченности территорией для размещения жилой застройки	В городе Приморск – 2,5 м² территории на 1 м² жилищного фонда, в сельских населенных пунктах – 5,0 м² территории на 1 м² жилищного фонда	
1.4.	Зона застройки многоэтажными жилыми домами	Площадь, м	0,69	
		Максимальное количество этажей	12	

1	2	3	4	5
	Ж-4	Максимальная высота многоквартирных жилых домов, м	31	
		Коэффициент застройки	0,4	
		Максимально допустимый коэффициент плотности застройки	1,2	
		Минимально допустимый уровень обеспеченности территорией для размещения жилой застройки	В городе Приморск – 2,5 м² территории на 1 м² жилищного фонда, в сельских населенных пунктах – 5,0 м² территории на 1 м² жилищного фонда	
2.	Общественно-деловые зоны. Общая площадь 82,44 га			
2.1.	Многофункциональная общественно-деловая зона О-1	Площадь, га	36,28	*Объекты местного значения поселения*: – здание «Кирхи» в первоначальном объеме с целью создания музея, реконструкция (город Приморск); – канализационная насосная станция (город Приморск); – пожарный пост на базе блока контейнерного типа, на 1 пожарный автомобиль (поселок Малышево)
		Максимальное количество этажей	4	
		Коэффициент застройки	0,8	
		Максимальный коэффициент плотности застройки	2,4	
2.2.	Зона специализированной общественной застройки О-2	Площадь, га	41,3	*Объекты регионального значения:* – фельдшерско-акушерский пункт 1-го типа (государственное бюджетное учреждение здравоохранения Ленинградской области «Выборгская
		Максимальное количество этажей	4	
		Коэффициент застройки	0,8	

1	2	3	4	5
		Максимальный коэффициент плотности застройки	2,4	межрайонная больница») (деревня Камышовка); – фельдшерско-акушерский пункт 1-го типа (государственное бюджетное учреждение здравоохранения Ленинградской области «Выборгская межрайонная больница») (поселок Рябово); – фельдшерско-акушерский пункт 1-го типа (государственное бюджетное учреждение здравоохранения Ленинградской области «Приморская межрайонная больница») (поселок Ермилово). *Объекты местного значения муниципального района*: – группа дошкольного обучения, организация (поселок Прибылово); – детский досуговый центр (поселок Прибылово). *Объекты местного значения поселения*: – культурно-досуговый центр (город Приморск); – канализационная насосная станция, реконструкция (город Приморск)
2.3.	Зона специализированной общественной застройки (зона культовых зданий и сооружений) О-3	Площадь, га	4,86	
3.	Зоны смешанной и общественно-деловой застройки			
3.1.	Зона смешанной и общественно-деловой застройки СОД	Площадь, га	8,38	
		Плотность жилой застройки, м²/га	4000	

1	2	3	4	5
		Предельное количество этажей	8	
4.	Производственные зоны. Общая площадь 556,32 га			
4.1.	Производственная зона для размещения объектов I – V классов опасности П-1	Площадь, га	42,0	
		Коэффициент застройки	0,8	
		Коэффициент плотности застройки	2,4	
		Класс опасности объектов в соответствии санитарной классификацией	I – V	
4.2.	Производственная зона для размещения объектов III – V классов опасности П-3	Площадь, га	84,95	
		Коэффициент застройки	0,8	
		Коэффициент плотности застройки	2,4	
		Класс опасности объектов в соответствии санитарной классификацией	III – V	
4.3.	Производственная зона для размещения объектов IV – V классов опасности П-4	Площадь, га	11,8	
		Коэффициент застройки	0,8	
		Коэффициент плотности застройки	2,4	
		Класс опасности объектов в соответствии санитарной классификацией	IV – V	

1	2	3	4	5
4.4.	Производственная зона для размещения объектов V класса опасности П-5	Площадь, га	417,57	
		Коэффициент застройки зоны	0,8	
		Коэффициент плотности застройки	2,4	
		Класс опасности объектов в соответствии санитарной классификацией	V	
4.5.	Коммунально-складская зона К	Площадь, га	26,35	*Объекты регионального значения:* – подстанция 35 кВ «Ермиловская», реконструкция (вблизи поселка Ермилово). *Объекты местного значения поселения*: – очистные сооружения хозяйственно-бытовой канализации, реконструкция (поселок Рябово); – очистные сооружения хозяйственно-бытовой канализации, реконструкция (к югу от деревни Камышовка); – канализационная насосная станция, реконструкция (деревня Камышовка); – пожарный пост на базе блока контейнерного типа, на 1 пожарный автомобиль (поселок Камышовка); – пожарный пост на базе блока контейнерного типа, на 1 пожарный автомобиль (поселок Озерки)
		Коэффициент застройки зоны	0,6	
		Коэффициент плотности застройки	1	
		Класс опасности объектов в соответствии санитарной классификацией	V	
5.	Зоны объектов инженерной и транспортной инфраструктуры			
5.1.	Зона инженерной инфраструктуры И-1	Площадь, га	13,50	*Объекты регионального значения*: – подстанция 35 кВ «Приморская», реконструкция (город Приморск);

1	2	3	4	5
				– подстанция 35 кВ «Прибыловская», реконструкция (возле поселка Глебычево). *Объекты местного значения поселения*: – источник тепловой энергии (котельная), реконструкция (деревня Камышовка); – источник тепловой энергии (котельная), реконструкция (поселок Лужки); – водозабор, реконструкция (к северу от поселка Малышево); – водозабор, реконструкция (к западу от поселка Красная Долина); – водопроводные очистные сооружения (станция обезжелезивания) (поселок Рябово); – водопроводные очистные сооружения (станция обезжелезивания) (поселок Лужки); – водопроводные очистные сооружения (станция обезжелезивания) (деревня Камышовка); – водопроводные очистные сооружения, реконструкция (к северу от поселка Малышево); – водопроводные очистные сооружения, реконструкция (к югу от поселка Красная Долина); – водонапорная башня (поселок Рябово); – водонапорная башня, реконструкция (к северу от поселка Малышево);

1	2	3	4	5
				– 4 резервуара чистой воды, реконструкция (к северу от поселка Малышево); – 2 резервуара чистой воды, реконструкция (к западу от поселка Красная Долина); – 3 резервуара чистой воды, реконструкция (к юго-западу от поселка Малышево); – насосная станция, реконструкция (к северу от поселка Малышево); – насосная станция, реконструкция (к западу от поселка Красная Долина); – артезианская скважина 3229, реконструкция (поселок Рябово); – артезианская скважина (поселок Лужки); – артезианская скважина 2611, реконструкция (поселок Рябово); – артезианская скважина 366/1336, реконструкция (деревня Камышовка); – артезианская скважина (деревня Камышовка); – очистные сооружения хозяйственно-бытовой канализации (к юго-западу от поселка Ермилово); – очистные сооружения хозяйственно-бытовой канализации (поселок Лужки); – очистные сооружения дождевой канализации (к юго-западу от поселка Ермилово); – очистные сооружения дождевой канализации (город Приморск);

1	2	3	4	5
				– канализационная насосная станция, реконструкция (поселок Ермилово); – канализационная насосная станция, реконструкция (поселок Красная Долина)
5.2.	Зона транспортной инфраструктуры Т-1	Площадь, га	939,27	*Объекты регионального значения:* – путепровод через железнодорожные пути Ушково – Попово на подъездной автомобильной дороге к «Приморскому универсально-перегрузочному комплексу» в Морском порту Приморск от автомобильной дороги федерального значения А-181 «Скандинавия» в двух уровнях (возле поселка Ермилово); – путепровод в месте пересечения железнодорожного пути Выборг – Приморск – Угловка и автомобильной дороги «Высокое – Синицыно» в двух уровнях (возле поселка Рябово); – мостовое сооружение через ручей Мельничный на автомобильной дороге Зеленогорск – Приморск – Выборг (км 91+700), реконструкция (возле поселка Глебычево); – автомобильная газонаполнительная компрессорная станция (возле поселка Озерки); – автомобильная газонаполнительная компрессорная станция (возле поселка Ермилово). *Объекты местного значения поселения*: – пожарное депо V типа на 2 пожарных автомобиля (поселок Ермилово)

1	2	3	4	5
5.3.	Зона улично-дорожной сети Т-2	Площадь, га	242,62	*Объекты местного значения поселения:* – источник противопожарного водоснабжения (поселок Ключевое)
5.4.	Зона портовых комплексов ПК	Площадь, га	1197,41	*Объекты федерального значения*: – морской порт Приморск, дальнейшее развитие существующих терминалов и создание новых терминалов мощностью 43 млн тонн, строительство терминала по перегрузке угля, контейнеров, генеральных грузов, минеральных удобрений, сельскохозяйственной продукции, нефти и нефтепродуктов в составе объекта «Приморский универсально-перегрузочный комплекс» с увеличением мощности на 15 млн тонн в год до проектной мощности 96,6 млн тонн в год; – морской порт Приморск, строительство терминала по перегрузке угля, контейнеров, генеральных грузов, минеральных удобрений, сельскохозяйственной продукции, нефти и нефтепродуктов в составе объекта «Приморский универсально-перегрузочный комплекс» мощностью 81,6 млн тонн год; – реконструкция объектов навигационно-гидрографического обеспечения морских путей в целях надежного и безопасного функционирования морского транспорта, реконструкция системы управления

1	2	3	4	5
				движением судов морского порта Приморск; – морской порт Приморск. Строительство резервуара № 14 емкостью 20000 м^3 на нефтебазе № 2; – магистральный нефтепровод «Палкино – Приморск». Реконструкция лупинга 700 – 706 км с сопутствующими сооружениями. Пропускная способность до 58,04 млн тонн в год; – реконструкция морского порта Приморск со строительством установки рекуперации паров нефти и нефтепродуктов на нефтебазе № 1. Объем перевалки 60 млн тонн в год. *Объекты регионального значения*: – подстанция 110 кВ «УПК Приморский»
6.	Рекреационные зоны. Общая площадь 286,26 га			
6.1.	Зона озелененных территорий общего пользования Р-1	Площадь, га	73,94	*Объекты местного значения поселения*: – плоскостное спортивное сооружение (деревня Камышовка); – плоскостное спортивное сооружение (город Приморск); – плоскостное спортивное сооружение (город Приморск); – плоскостное спортивное сооружение (поселок Глебычево); – мостовое сооружение (пешеходный мост) через реку Красавка (поселок Краснофлотское); – паромная переправа «Город» и причал паромной переправы «Красный остров»
		Минимально допустимый уровень обеспеченности	не менее 10 м² на одного жителя	

1	2	3	4	5
				через пролив Бьёркёзунд в район Красный Остров (остров Большой Берёзовый), переправа пассажиров, легкового автомобильного транспорта, спецтранспорта, транспорта коммунальных служб через морской пролив в район города, расположенный на острове (город Приморск); – источник противопожарного водоснабжения, (поселок Глебычево); – источник противопожарного водоснабжения, (город Приморск); – источник противопожарного водоснабжения, (поселок Ермилово); – сквер в юго-восточной части деревни Александровка, (деревня Александровка); – сквер вдоль улицы Усадебная, (деревня Александровка); – бульвар на набережной вдоль залива Ермиловский, 2 участка, (поселок Балтийское); – сквер на Годуновской дороге, (посёлок Вязы); – сквер в северной части посёлка Вязы, (посёлок Вязы); – бульвар на набережной у Солнечного проезда, (посёлок Вязы); – бульвар на набережной от улицы Изгибная до улицы Берёзовая, (посёлок Вязы); – сквер между улицей Изгибная и улицей Пионерская, (посёлок Вязы);

1	2	3	4	5
				– бульвар в южной части поселка вдоль улицы Береговая, (посёлок Вязы); – сквер вдоль переулка Железнодорожный, (посёлок Глебычево); – сквер вдоль Гвардейского проезда, (посёлок Глебычево); – бульвар на набережной из двух участков в южной части поселка вдоль улицы Заводская, (посёлок Глебычево); – сквер в южной части поселка вдоль ручья Мельничный, (посёлок Глебычево); – сквер из двух участков в западной части поселка, (посёлок Ермилово); – сквер на Заречном переулке, (посёлок Ермилово); – сквер на 4-ом Кривопольском проезде, (посёлок Ермилово); – сквер на Полевом проезде, (деревня Камышовка); – сквер на Форелевой улице (2 участка), (посёлок Ключевое); – сквер в южной части поселка Ключевое, (посёлок Ключевое); – сквер в центральной части поселка, (посёлок Красная Долина); – сквер в центральной части поселка, вдоль реки Красавка (4 участка), (посёлок Красная Долина); – сквер в центральной части поселка, (посёлок Лужки); – сквер в южной части посёлка, (посёлок Лужки);

1	2	3	4	5
				– сад в северо-западной части поселка, (посёлок Малышево); – сквер в южной части поселка, (посёлок Малышево); – сквер в центральной части поселка, (посёлок Мысовое); – сквер, состоящий из двух участков, в центральной части посёлка, (посёлок Озерки); – бульвар в восточной части поселка, вдоль ручья из двух участков, от Финского залива до улицы Луговая и от Приморского шоссе до восточной границы поселка, (посёлок Озерки); – сад в западной части посёлка, (посёлок Прибылово); – сквер в центральной части поселка (2 участка), (посёлок Прибылово); – сквер у мыса Пологий в северной части посёлка, (город Приморск); – сквер у Береговой улицы, (город Приморск); – бульвар вдоль улицы Пляжная, состоящий из двух участков, (город Приморск); – сквер на Пляжной улице, (город Приморск); – сад из двух участков, между аллеей Пушкинская и Парковой улицей, (город Приморск); – парк историко-культурный Койвисто, (город Приморск);

1	2	3	4	5
				– бульвар на набережной Финского залива, состоящий из пяти участков, вдоль набережной Лебедева и набережной Юрия Гагарина, (город Приморск); – сквер на набережной Юрия Гагарина, (город Приморск); – сквер в обособленной части города Приморск на острове Большой Березовый, (город Приморск); – сквер на пересечении улиц Мастеровая и Горбуша, (посёлок Рябово); – бульвар на набережной в северной части поселка, вдоль улиц Озерная и Береговая, (посёлок Рябово)
6.2.	Зоны отдыха			
6.2.1	Зона объектов отдыха и туризма Р-2	Площадь, га	161,63	*Объекты регионального значения*: – Александровская туристско-рекреационная зона; – Приморская-1 туристско-рекреационная зона; – Приморская-2 туристско-рекреационная зона (два участка). *Объекты местного значения поселения*: – пожарный пост на базе блока контейнерного типа, на 1 пожарный автомобиль (поселок Зеркальный)
6.2.2	Зона объектов физической культуры и массового спорта Р-3	Площадь, га	16,49	*Объекты местного значения поселения*: – физкультурно-оздоровительный комплекс с универсальным спортивным залом и крытым плавательным бассейном (поселок Прибылово); – физкультурно-оздоровительный комплекс с универсальным спортивным

1	2	3	4	5
				залом и крытым плавательным бассейном (город Приморск); – спортивный зал (поселок Ермилово); – учреждение молодёжной политики, организация (поселок Ермилово); – спортивный зал (поселок Рябово); – спортивный зал (поселок Вязы); – спортивный зал (поселок Озерки); – плоскостное спортивное сооружение (поселок Вязы); – плоскостное спортивное сооружение (город Приморск); – плоскостное спортивное сооружение (город Приморск); – плоскостное спортивное сооружение (поселок Озерки); – плоскостное спортивно сооружение (поселок Озерки); – плоскостное спортивное сооружение (поселок Рябово)
6.2.3	Зона пляжей Р-4	Площадь, га	36,4	*Объекты регионального значения*: – Александровская туристско-рекреационная зона. *Объекты местного значения поселения:* – пляж в поселке Балтийское, площадь 4,6 га, протяженность береговой полосы 1000 м; – пляж в поселке Вязы, площадь 3,9 га, протяжённость береговой полосы 1100 м; – пляж в центральной части поселка Глебычево, площадь 0,9 га, протяжённость береговой полосы 170 м;
		Коэффициент одновременной загрузки пляжей	0,5	

1	2	3	4	5
				– пляж из двух участков в северной части поселка Краснофлотское, площадь 2,4 га, протяжённость береговой полосы 675 м; – пляж в поселке Малышево, площадь 0,2 га, протяжённость береговой полосы 70 м; – пляж в городе Приморск вдоль улицы Береговая, площадь 0,4 га, протяжённость береговой полосы 270 м; – пляж в обособленной части города Приморск на острове Большой Березовый, площадь 4,0 га, протяжённость береговой полосы 1200 м; – парковка автомобильного транспорта (город Приморск, к востоку от мыса Лососиный); – источник противопожарного водоснабжения (поселок Вязы); – источник противопожарного водоснабжения (поселок Малышево); – источник противопожарного водоснабжения (поселок Ключевое); – источник противопожарного водоснабжения (деревня Александровка); – источник противопожарного водоснабжения (поселок Рябово)
7.	Зоны сельскохозяйственного назначения. Общая площадь 5900,64 га			
7.1.	Зона садоводческих или огороднических некоммерческих товариществ СХ-1	Площадь, га	913,19	*Объекты местного значения поселения*: – источник противопожарного водоснабжения (поселок Прибылово).

1	2	3	4	5
7.2.	Производственная зона сельскохозяйственных предприятий СХ-2	Площадь, га	226,08	
7.3.	Зона для ведения личных подсобных хозяйств СХ-3	Площадь, га	23,27	
7.4.	Зона сельскохозяйственного использования СХ-4	Площадь, га	2066,69	*Объекты регионального значения*: – зона преимущественно сельскохозяйственного использования Выборгская; – Александровская туристско-рекреационная зона; – Приморская-1 туристско-рекреационная зона; – Приморская-2 туристско-рекреационная зона (два участка); – Тарасовская туристско-рекреационная зона
7.5.	Зона сельскохозяйственных угодий	Площадь, га	2671,41	*Объекты регионального значения:* – зона преимущественно сельскохозяйственного использования Выборгская
8.	Зоны специального назначения. Общая площадь 623,74 га			
8.1.	Зона кладбищ С-1	Площадь, га	30,24	*Объекты местного значения поселения:* – кладбище, реконструкция (к северу от поселка Ермилово); – кладбище, реконструкция (к северу от поселка Озерки); – кладбище, реконструкция (к северо-западу от поселка Прибылово); – кладбище, реконструкция (к востоку от города Приморск);

1	2	3	4	5
				– кладбище, реконструкция (к югу от поселка Рябово)
8.2.	Зона озелененных территорий специального назначения С-2	Площадь, га	38,41	*Объекты местного значения поселения:* – канализационная насосная станция (поселок Глебычево); – канализационная насосная станция (поселок Ермилово)
8.3.	Зона режимных территорий С-3	Площадь, га	555,09	
9.	Иные зоны			
9.1.	Иная зона (запаса)	Площадь, га	383,1	
9.2.	Иная зона (природных ландшафтов)	Площадь, га	151,67	*Объекты местного значения поселения:* – источник противопожарного водоснабжения (поселок Прибылово)
9.3.	Иная зона	Площадь, га	5994,03	
10.	Зона акваторий	Площадь, га	271310,4	*Объекты регионального значения*: – Александровская туристско-рекреационная зона; – Приморская-2 туристско-рекреационная зона (два участка); – Тарасовская туристско-рекреационная зона
11.	Зона лесов	Площадь, га	47081,76	*Объекты федерального значения:* – газораспределительная станция «Глебычево» (вблизи поселка Глебычево). *Объекты регионального значения*: – Александровская туристско-рекреационная зона; – Камышовская туристско-рекреационная зона; – Приморская-1 туристско-рекреационная зона;

1	2	3	4	5
				– Приморская-2 туристско-рекреационная зона (два участка); – Тарасовская туристско-рекреационная зона

Примечания:

1. Площадь зоны застройки индивидуальными жилыми домами определена с учетом возможности размещения объекта местного значения муниципального района:
– дошкольная образовательная организация (поселок Глебычево).

2. Площадь многофункциональной общественно-деловой зоны определена с учетом возможности размещения объекта регионального значения:
– пожарное депо (поселок Красная Долина).

3. Площадь зоны специализированной общественной застройки определена с учетом возможности размещения объекта регионального значения:
– центр (отделение) социальной помощи на дому (город Приморск).

4. Площадь зоны специализированной общественной застройки определена с учетом возможности размещения объектов местного значения муниципального района:
– дошкольная образовательная организация (поселок Вязы);
– дошкольная образовательная организация (поселок Ермилово);
– дошкольная образовательная организация (поселок Озерки);
– две дошкольные образовательные организации (город Приморск);
– дошкольная образовательная организация (поселок Рябово).

5. Иная зона включает земельные участки, которые в соответствии со сведениями государственного лесного реестра являются землями лесного фонда, в соответствии со сведениями Единого государственного реестра недвижимости относятся к землям иных категорий, а также земли обороны и безопасности (военные городки).
Решение в отношении земель и земельных участков, расположенных в границах зоны, принимается путем внесения в генеральный план поселения изменений в соответствии с планом согласования несогласованных вопросов.
Противоречия в сведениях Единого государственного реестра недвижимости и государственного лесного реестра в отношении земельных участков, принадлежащих гражданам, права на которые возникли до 01.01.2016, могут быть устранены в рамках межведомственной рабочей группы, созданной постановлением Губернатора Ленинградской области от 18.01.2012 № 5-пг.
Решение межведомственной рабочей группы является основанием для органов местного самоуправления о внесении изменений в генеральный план поселения.

КАРТЫ

ГЕНЕРАЛЬНЫЙ ПЛАН МУНИЦИПАЛЬНОГО ОБРАЗОВАНИЯ "ПРИМОРСКОЕ ГОРОДСКОЕ ПОСЕЛЕНИЕ" ВЫБОРГСКОГО РАЙОНА ЛЕНИНГРАДСКОЙ ОБЛАСТИ

Карта границ населенных пунктов

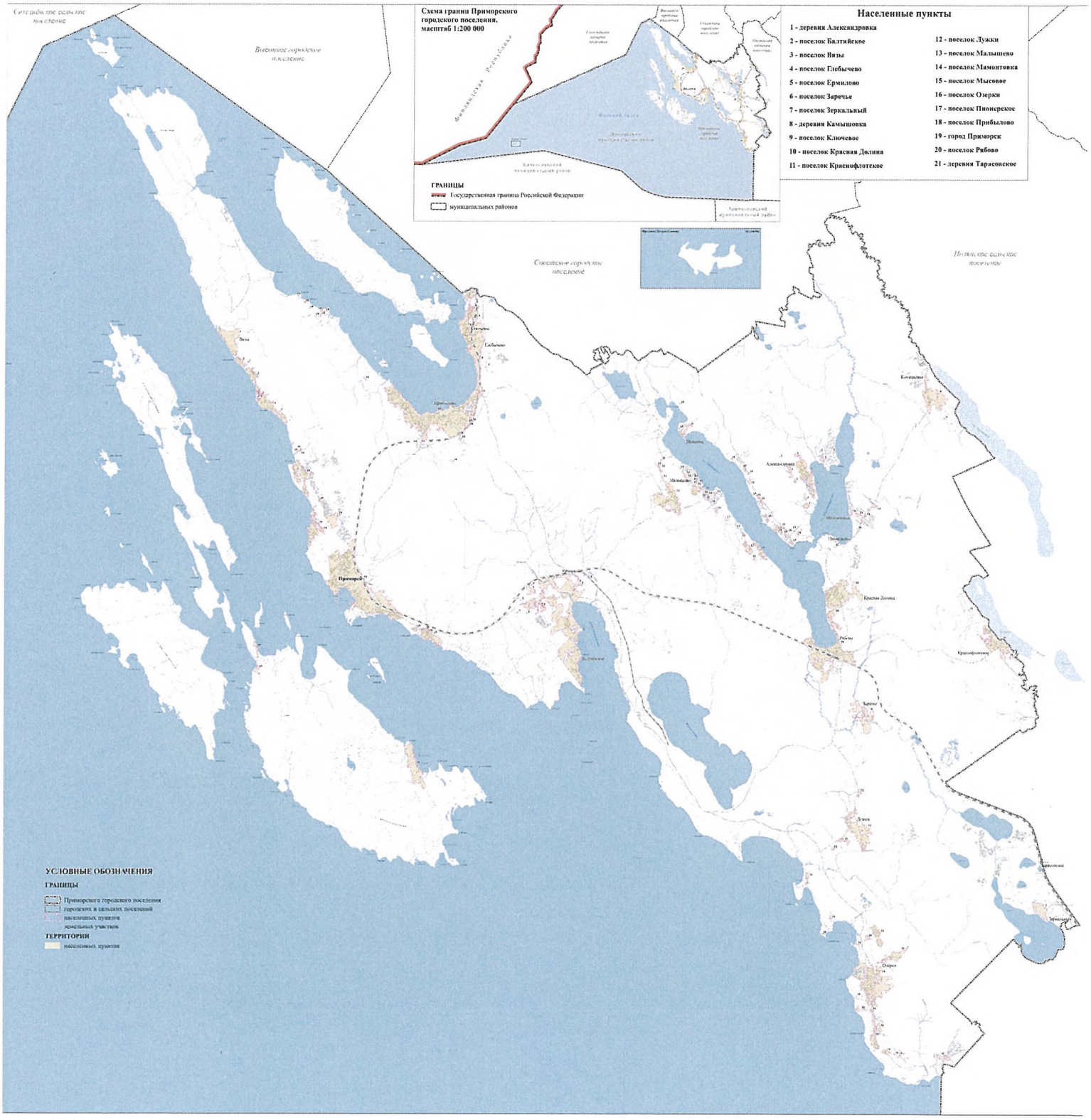

ГЕНЕРАЛЬНЫЙ ПЛАН МУНИЦИПАЛЬНОГО ОБРАЗОВАНИЯ "ПРИМОРСКОЕ ГОРОДСКОЕ ПОСЕЛЕНИЕ" ВЫБОРГСКОГО РАЙОНА ЛЕНИНГРАДСКОЙ ОБЛАСТИ

Карта планируемого размещения объектов местного значения поселения

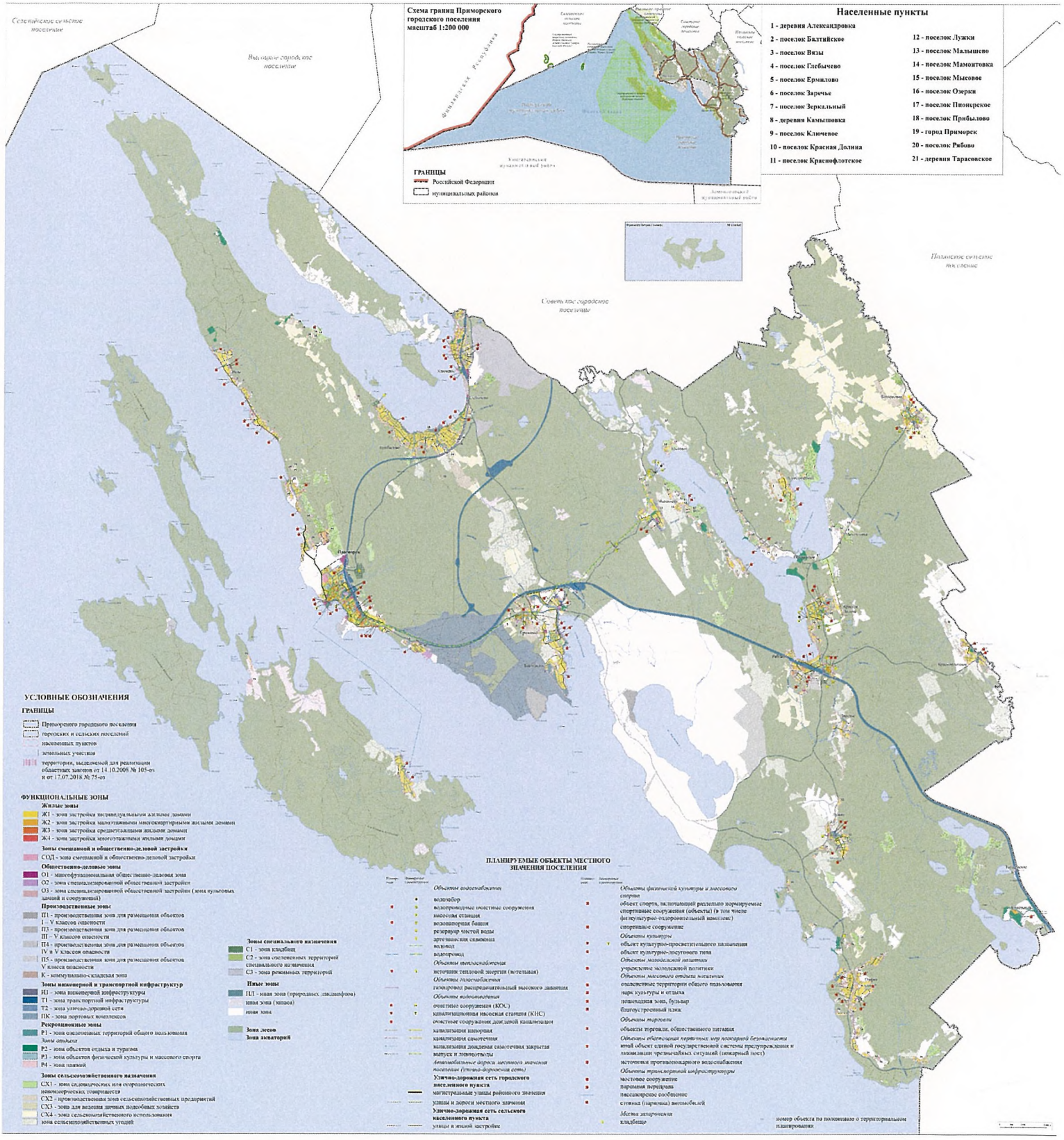

ГЕНЕРАЛЬНЫЙ ПЛАН МУНИЦИПАЛЬНОГО ОБРАЗОВАНИЯ "ПРИМОРСКОЕ ГОРОДСКОЕ ПОСЕЛЕНИЕ" ВЫБОРГСКОГО РАЙОНА ЛЕНИНГРАДСКОЙ ОБЛАСТИ

Карта планируемого размещения объектов местного значения поселения (город Приморск)

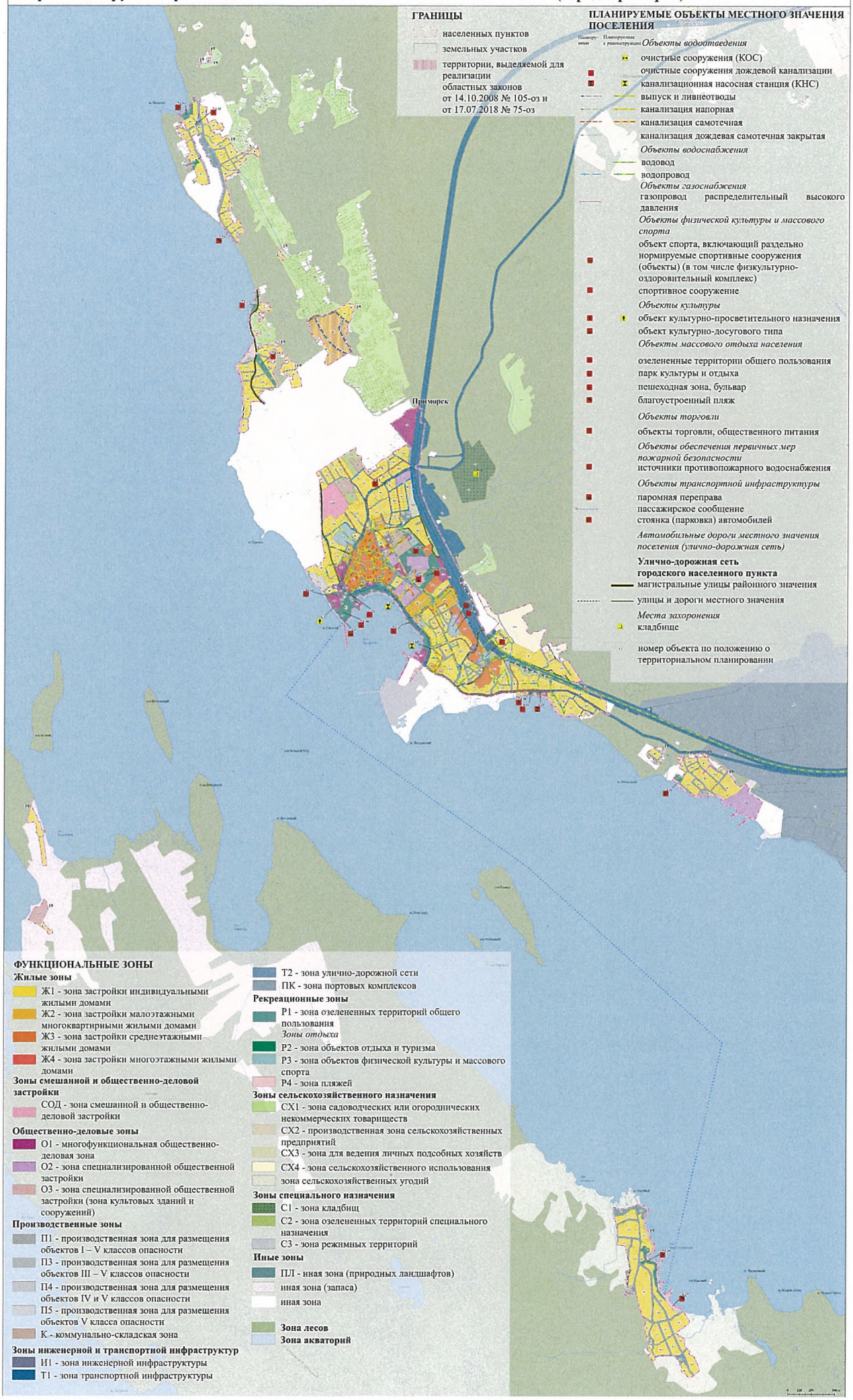

ГЕНЕРАЛЬНЫЙ ПЛАН МУНИЦИПАЛЬНОГО ОБРАЗОВАНИЯ "ПРИМОРСКОЕ ГОРОДСКОЕ ПОСЕЛЕНИЕ" ВЫБОРГСКОГО РАЙОНА ЛЕНИНГРАДСКОЙ ОБЛАСТИ

Карта планируемого размещения объектов местного значения поселения (поселок Глебычево, поселок Ключевое)

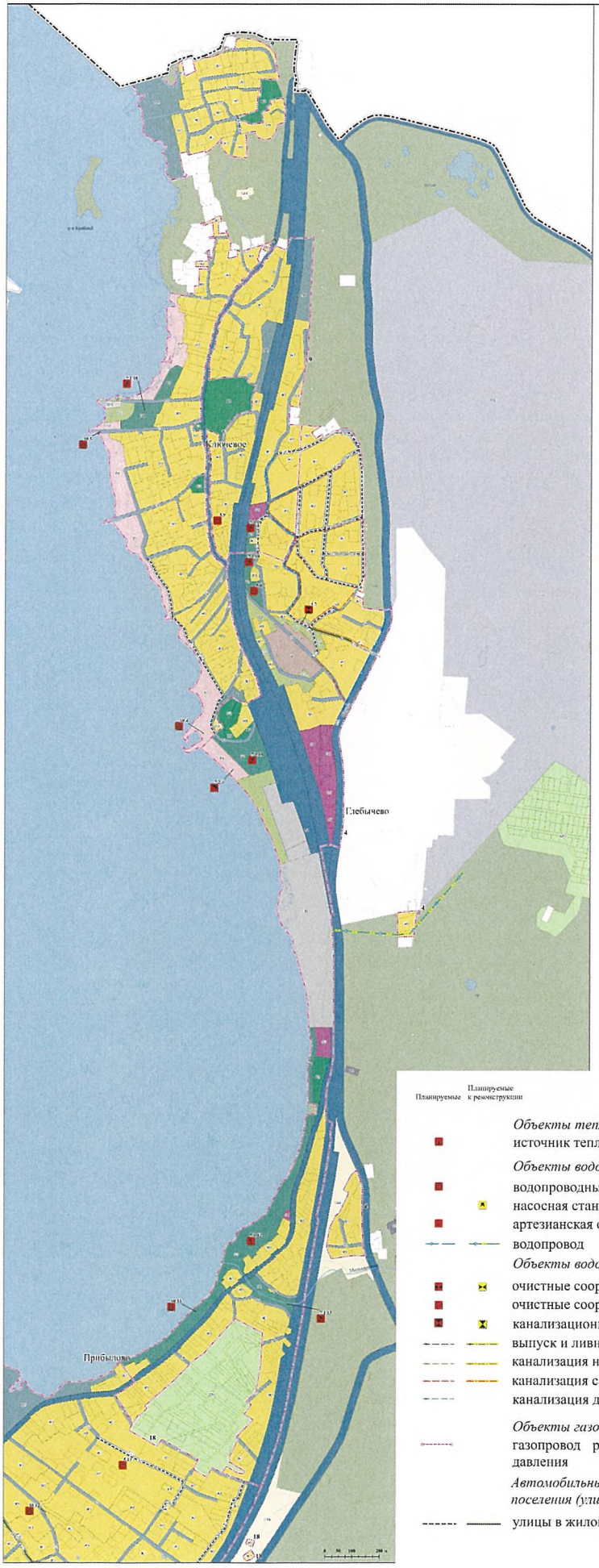

УСЛОВНЫЕ ОБОЗНАЧЕНИЯ

ГРАНИЦЫ

- Приморского городского поселения
- населенных пунктов
- земельных участков

ФУНКЦИОНАЛЬНЫЕ ЗОНЫ

Жилые зоны

- Ж1 - зона застройки индивидуальными жилыми домами
- Ж2 - зона застройки малоэтажными многоквартирными жилыми домами
- Ж3 - зона застройки среднеэтажными жилыми домами
- Ж4 - зона застройки многоэтажными жилыми домами

Зоны смешанной и общественно-деловой застройки

- СОД - зона смешанной и общественно-деловой застройки

Общественно-деловые зоны

- О1 - многофункциональная общественно-деловая зона
- О2 - зона специализированной общественной застройки
- О3 - зона специализированной общественной застройки (зона культовых зданий и сооружений)

Производственные зоны

- П1 - производственная зона для размещения объектов I – V классов опасности
- П3 - производственная зона для размещения объектов III – V классов опасности
- П4 - производственная зона для размещения объектов IV и V классов опасности
- П5 - производственная зона для размещения объектов V класса опасности
- К - коммунально-складская зона

Зоны инженерной и транспортной инфраструктур

- И1 - зона инженерной инфраструктуры
- Т1 - зона транспортной инфраструктуры
- Т2 - зона улично-дорожной сети
- ПК - зона портовых комплексов

Рекреационные зоны

- Р1 - зона озелененных территорий общего пользования

Зоны отдыха

- Р2 - зона объектов отдыха и туризма
- Р3 - зона объектов физической культуры и массового спорта
- Р4 - зона пляжей

Зоны сельскохозяйственного назначения

- СХ1 - зона садоводческих или огороднических некоммерческих товариществ
- СХ2 - производственная зона сельскохозяйственных предприятий
- СХ3 - зона для ведения личных подсобных хозяйств
- СХ4 - зона сельскохозяйственного использования
- зона сельскохозяйственных угодий

Зоны специального назначения

- С1 - зона кладбищ
- С2 - зона озелененных территорий специального назначения
- С3 - зона режимных территорий

Иные зоны

- ПЛ - иная зона (природных ландшафтов)
- иная зона (запаса)
- иная зона

Зона лесов

Зона акваторий

ПЛАНИРУЕМЫЕ ОБЪЕКТЫ МЕСТНОГО ЗНАЧЕНИЯ ПОСЕЛЕНИЯ

Планируемые	Планируемые к реконструкции	
		Объекты теплоснабжения
■		источник тепловой энергии (котельная)
		Объекты водоснабжения
■		водопроводные очистные сооружения
	■	насосная станция
■		артезианская скважина
—	—	водопровод
		Объекты водоотведения
■	■	очистные сооружения (КОС)
■		очистные сооружения дождевой канализации
■	■	канализационная насосная станция (КНС)
—	—	выпуск и ливневотводы
—	—	канализация напорная
—	—	канализация самотечная
—		канализация дождевая самотечная закрытая
		Объекты газоснабжения
—		газопровод распределительный высокого давления
		Автомобильные дороги местного значения поселения (улично-дорожная сеть)
—	—	улицы в жилой застройке

Планируемые	
	Объекты физической культуры и массового спорта
■	объект спорта, включающий раздельно нормируемые спортивные сооружения (объекты) (в том числе физкультурно-оздоровительный комплекс)
■	спортивное сооружение
	Объекты культуры
■	объект культурно-досугового типа
	Объекты массового отдыха населения
■	озелененные территории общего пользования
■	парк культуры и отдыха
■	пешеходная зона, бульвар
■	благоустроенный пляж
	Объекты социальной защиты
■	центр (отделение) социальной помощи на дому
	Объекты обеспечения первичных мер пожарной безопасности
■	источники противопожарного водоснабжения
	Объекты транспортной инфраструктуры
■	стоянка (парковка) автомобилей, гаражи
13	номер объекта по положению о территориальном планировании

ГЕНЕРАЛЬНЫЙ ПЛАН МУНИЦИПАЛЬНОГО ОБРАЗОВАНИЯ "ПРИМОРСКОЕ ГОРОДСКОЕ ПОСЕЛЕНИЕ" ВЫБОРГСКОГО РАЙОНА ЛЕНИНГРАДСКОЙ ОБЛАСТИ

Карта планируемого размещения объектов местного значения поселения (поселок Балтийское, поселок Вязы, поселок Ермилово)

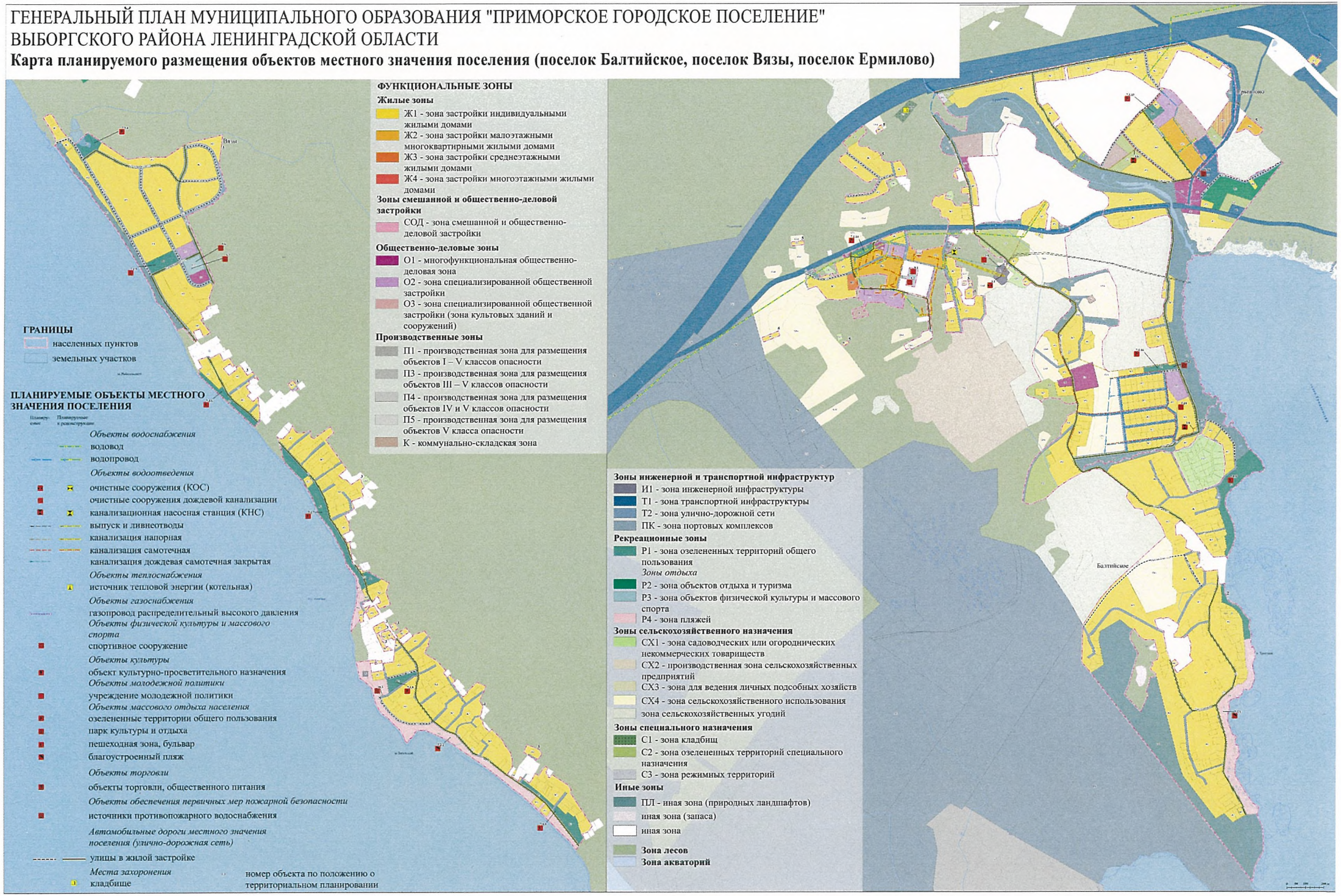

ГЕНЕРАЛЬНЫЙ ПЛАН МУНИЦИПАЛЬНОГО ОБРАЗОВАНИЯ "ПРИМОРСКОЕ ГОРОДСКОЕ ПОСЕЛЕНИЕ" ВЫБОРГСКОГО РАЙОНА ЛЕНИНГРАДСКОЙ ОБЛАСТИ

Карта планируемого размещения объектов местного значения поселения (деревня Александровка, поселок Малышево, поселок Мамонтовка, поселок Мысовое, поселок Пионерское)

ГРАНИЦЫ

населенных пунктов

земельных участков

ПЛАНИРУЕМЫЕ ОБЪЕКТЫ МЕСТНОГО ЗНАЧЕНИЯ ПОСЕЛЕНИЯ

Планируемые | Планируемые к реконструкции

Объекты водоснабжения

водозабор

водопроводные очистные сооружения

насосная станция

водонапорная башня

резервуар чистой воды

водовод

водопровод

Объекты водоотведения

выпуск и ливнеотводы

газопровод распределительный высокого давления

Объекты массового отдыха населения

озелененные территории общего пользования

парк культуры и отдыха

пешеходная зона, бульвар

благоустроенный пляж

Объекты обеспечения первичных мер пожарной безопасности

источники противопожарного водоснабжения

иной объект единой государственной системы предупреждения и ликвидации чрезвычайных ситуаций (пожарный пост)

Автомобильные дороги местного значения поселения (улично-дорожная сеть)

улицы в жилой застройке

номер объекта по положению о территориальном планировании

ФУНКЦИОНАЛЬНЫЕ ЗОНЫ

Жилые зоны

Ж1 - зона застройки индивидуальными жилыми домами

Ж2 - зона застройки малоэтажными многоквартирными жилыми домами

Ж3 - зона застройки среднеэтажными жилыми домами

Ж4 - зона застройки многоэтажными жилыми домами

Зоны смешанной и общественно-деловой застройки

СОД - зона смешанной и общественно-деловой застройки

Общественно-деловые зоны

О1 - многофункциональная общественно-деловая зона

О2 - зона специализированной общественной застройки

О3 - зона специализированной общественной застройки (зона культовых зданий и сооружений)

Производственные зоны

П1 - производственная зона для размещения объектов I – V классов опасности

П3 - производственная зона для размещения объектов III – V классов опасности

П4 - производственная зона для размещения объектов IV и V классов опасности

П5 - производственная зона для размещения объектов V класса опасности

К - коммунально-складская зона

Зоны инженерной и транспортной инфраструктур

И1 - зона инженерной инфраструктуры

Т1 - зона транспортной инфраструктуры

Т2 - зона улично-дорожной сети

ПК - зона портовых комплексов

Рекреационные зоны

Р1 - зона озелененных территорий общего пользования

Зоны отдыха

Р2 - зона объектов отдыха и туризма

Р3 - зона объектов физической культуры и массового спорта

Р4 - зона пляжей

Зоны сельскохозяйственного назначения

СХ1 - зона садоводческих или огороднических некоммерческих товариществ

СХ2 - производственная зона сельскохозяйственных предприятий

СХ3 - зона для ведения личных подсобных хозяйств

СХ4 - зона сельскохозяйственного использования

зона сельскохозяйственных угодий

Зоны специального назначения

С1 - зона кладбищ

С2 - зона озелененных территорий специального назначения

С3 - зона режимных территорий

Иные зоны

ПЛ - иная зона (природных ландшафтов)

иная зона (запаса)

иная зона

Зона лесов

Зона акваторий

ГЕНЕРАЛЬНЫЙ ПЛАН МУНИЦИПАЛЬНОГО ОБРАЗОВАНИЯ "ПРИМОРСКОЕ ГОРОДСКОЕ ПОСЕЛЕНИЕ" ВЫБОРГСКОГО РАЙОНА ЛЕНИНГРАДСКОЙ ОБЛАСТИ

Карта планируемого размещения объектов местного значения поселения (поселок Заречье, деревня Камышовка, поселок Красная Долина, поселок Лужки, поселок Рябово)

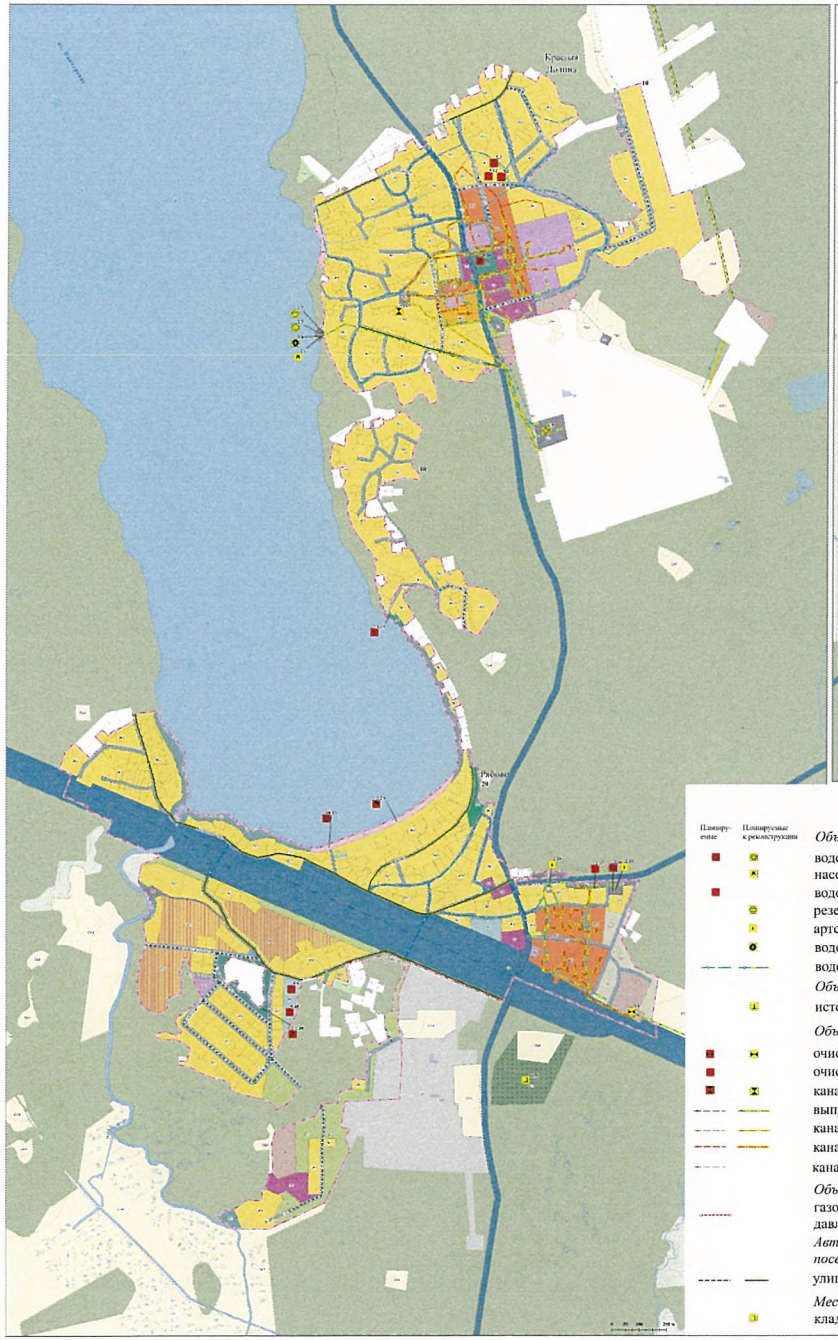

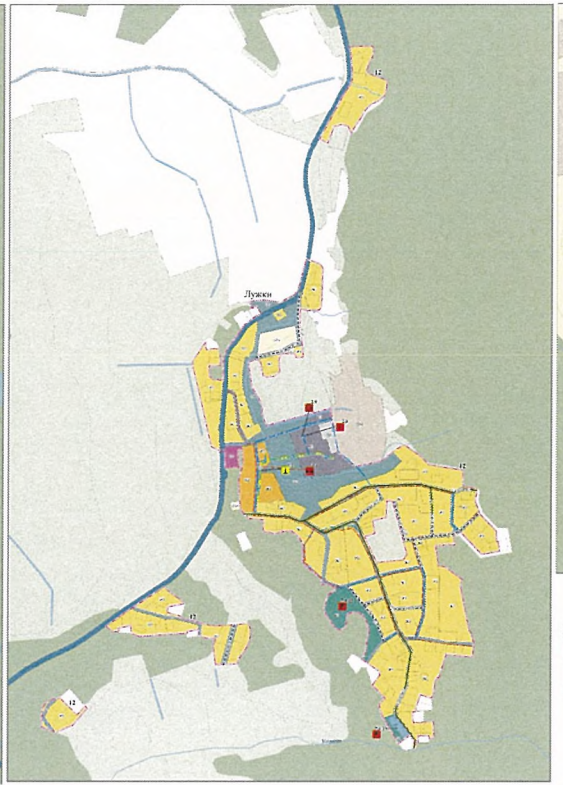

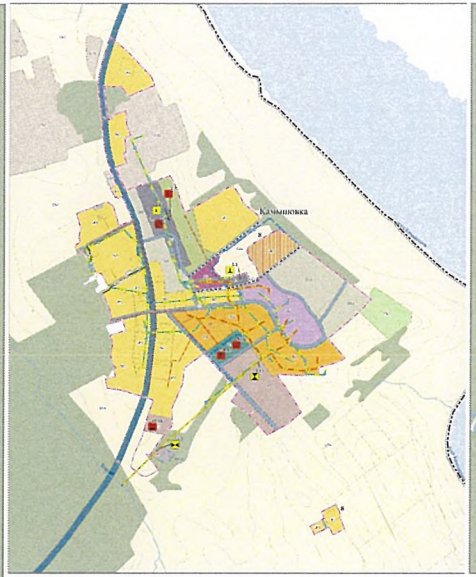

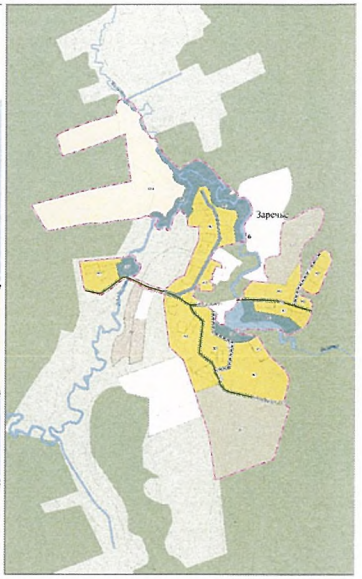

ПЛАНИРУЕМЫЕ ОБЪЕКТЫ МЕСТНОГО ЗНАЧЕНИЯ ПОСЕЛЕНИЯ

Планируемые | Планируемые к реконструкции

Объекты водоснабжения
- водопроводные очистные сооружения
- насосная станция
- водонапорная башня
- резервуар чистой воды
- артезианская скважина
- водозабор
- водопровод

Объекты теплоснабжения
- источник тепловой энергии (котельная)

Объекты водоотведения
- очистные сооружения (КОС)
- очистные сооружения дождевой канализации
- канализационная насосная станция (КНС)
- выпуск и ливнеотводы
- канализация напорная
- канализация самотечная
- канализация дождевая самотечная закрытая

Объекты газоснабжения
- газопровод распределительный высокого давления

Автомобильные дороги местного значения поселения (улично-дорожная сеть)
- улицы в жилой застройке

Места захоронения
- кладбище

Планируемые

Объекты массового отдыха населения
- озелененные территории общего пользования
- парк культуры и отдыха
- пешеходная зона, бульвар

Объекты обеспечения первичных мер пожарной безопасности
- источники противопожарного водоснабжения
- иной объект единой государственной системы предупреждения и ликвидации чрезвычайных ситуаций (пожарный пост)

Объекты физической культуры и массового спорта
- спортивное сооружение

Объекты культуры
- объект культурно-просветительного назначения

Объекты молодежной политики
- учреждения молодежной политики

- номер объекта по положению о территориальном планировании

УСЛОВНЫЕ ОБОЗНАЧЕНИЯ

ГРАНИЦЫ
- Приморского городского поселения
- населенных пунктов
- земельных участков
- территории, выделяемой для реализации областных законов от 14.10.2008 № 105-оз и от 17.07.2018 № 75-оз

ФУНКЦИОНАЛЬНЫЕ ЗОНЫ

Жилые зоны
- Ж1 - зона застройки индивидуальными жилыми домами
- Ж2 - зона застройки малоэтажными многоквартирными жилыми домами
- Ж3 - зона застройки среднеэтажными жилыми домами
- Ж4 - зона застройки многоэтажными жилыми домами

Зоны смешанной и общественно-деловой застройки
- СОД - зона смешанной и общественно-деловой застройки

Общественно-деловые зоны
- О1 - многофункциональная общественно-деловая зона
- О2 - зона специализированной общественной застройки
- О3 - зона специализированной общественной застройки (зона культовых зданий и сооружений)

Производственные зоны
- П1 - производственная зона для размещения объектов I – V классов опасности
- П3 - производственная зона для размещения объектов III – V классов опасности
- П4 - производственная зона для размещения объектов IV и V классов опасности
- П5 - производственная зона для размещения объектов V класса опасности
- К - коммунально-складская зона

Зоны инженерной и транспортной инфраструктур
- И1 - зона инженерной инфраструктуры
- Т1 - зона транспортной инфраструктуры
- Т2 - зона улично-дорожной сети
- ПК - зона портовых комплексов

Рекреационные зоны
- Р1 - зона озелененных территорий общего пользования

Зоны отдыха
- Р2 - зона объектов отдыха и туризма
- Р3 - зона объектов физической культуры и массового спорта
- Р4 - зона пляжей

Зоны сельскохозяйственного назначения
- СХ1 - зона садоводческих или огороднических некоммерческих товариществ
- СХ2 - производственная зона сельскохозяйственных предприятий
- СХ3 - зона для ведения личных подсобных хозяйств
- СХ4 - зона сельскохозяйственного использования
- зона сельскохозяйственных угодий

Зоны специального назначения
- С1 - зона кладбищ
- С2 - зона озелененных территорий специального назначения
- С3 - зона режимных территорий

Иные зоны
- ПЛ - иная зона (природных ландшафтов)
- иная зона (запаса)
- иная зона

Зона лесов

Зона акваторий

ГЕНЕРАЛЬНЫЙ ПЛАН МУНИЦИПАЛЬНОГО ОБРАЗОВАНИЯ "ПРИМОРСКОЕ ГОРОДСКОЕ ПОСЕЛЕНИЕ" ВЫБОРГСКОГО РАЙОНА ЛЕНИНГРАДСКОЙ ОБЛАСТИ

Карта планируемого размещения объектов местного значения поселения (поселок Зеркальный, поселок Краснофлотское, поселок Озерки, деревня Тарасовское)

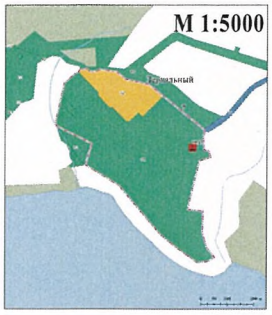



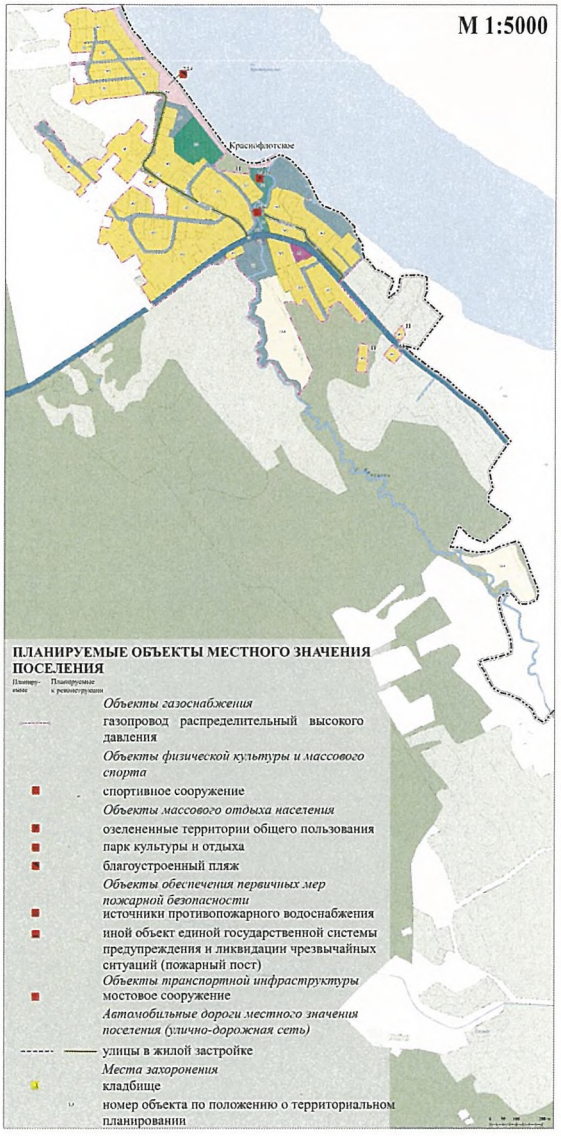

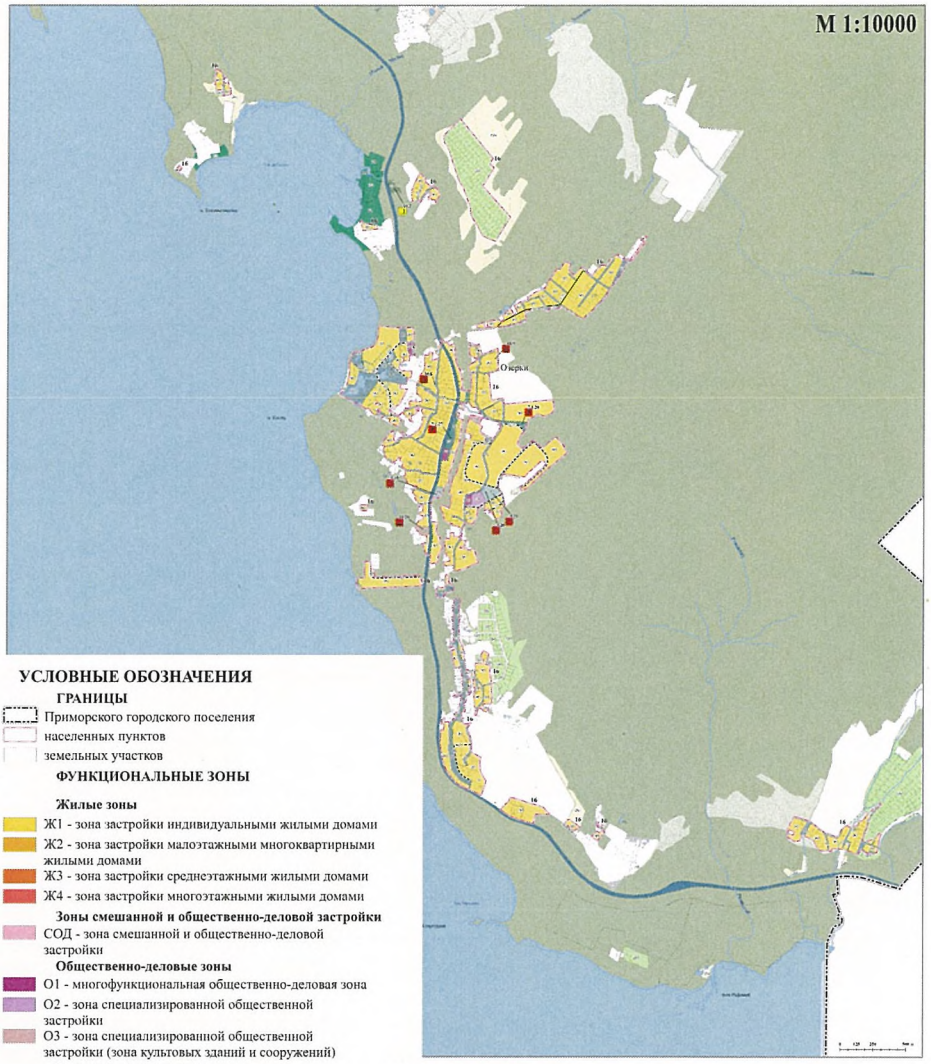

УСЛОВНЫЕ ОБОЗНАЧЕНИЯ

ГРАНИЦЫ

Приморского городского поселения

населенных пунктов

земельных участков

ФУНКЦИОНАЛЬНЫЕ ЗОНЫ

Жилые зоны

Ж1 - зона застройки индивидуальными жилыми домами

Ж2 - зона застройки малоэтажными многоквартирными жилыми домами

Ж3 - зона застройки среднеэтажными жилыми домами

Ж4 - зона застройки многоэтажными жилыми домами

Зоны смешанной и общественно-деловой застройки

СОД - зона смешанной и общественно-деловой застройки

Общественно-деловые зоны

О1 - многофункциональная общественно-деловая зона

О2 - зона специализированной общественной застройки

О3 - зона специализированной общественной застройки (зона культовых зданий и сооружений)

Производственные зоны

П1 - производственная зона для размещения объектов I – V классов опасности

П3 - производственная зона для размещения объектов III – V классов опасности

П4 - производственная зона для размещения объектов IV и V классов опасности

П5 - производственная зона для размещения объектов V класса опасности

К - коммунально-складская зона

Зоны инженерной и транспортной инфраструктур

И1 - зона инженерной инфраструктуры

Т1 - зона транспортной инфраструктуры

Т2 - зона улично-дорожной сети

ПК - зона портовых комплексов

Рекреационные зоны

Р1 - зона озелененных территорий общего пользования

Зоны отдыха

Р2 - зона объектов отдыха и туризма

Р3 - зона объектов физической культуры и массового спорта

Р4 - зона пляжей

Зоны сельскохозяйственного назначения

СХ1 - зона садоводческих или огороднических некоммерческих товариществ

СХ2 - производственная зона сельскохозяйственных предприятий

СХ3 - зона для ведения личных подсобных хозяйств

СХ4 - зона сельскохозяйственного использования

зона сельскохозяйственных угодий

Зоны специального назначения

С1 - зона кладбищ

С2 - зона озелененных территорий специального назначения

С3 - зона режимных территорий

Иные зоны

ПЛ - иная зона (природных ландшафтов)

иная зона (запаса)

иная зона

Зона лесов

Зона акваторий

ГЕНЕРАЛЬНЫЙ ПЛАН МУНИЦИПАЛЬНОГО ОБРАЗОВАНИЯ "ПРИМОРСКОЕ ГОРОДСКОЕ ПОСЕЛЕНИЕ" ВЫБОРГСКОГО РАЙОНА ЛЕНИНГРАДСКОЙ ОБЛАСТИ

Карта планируемого размещения объектов местного значения поселения (поселок Прибылово)

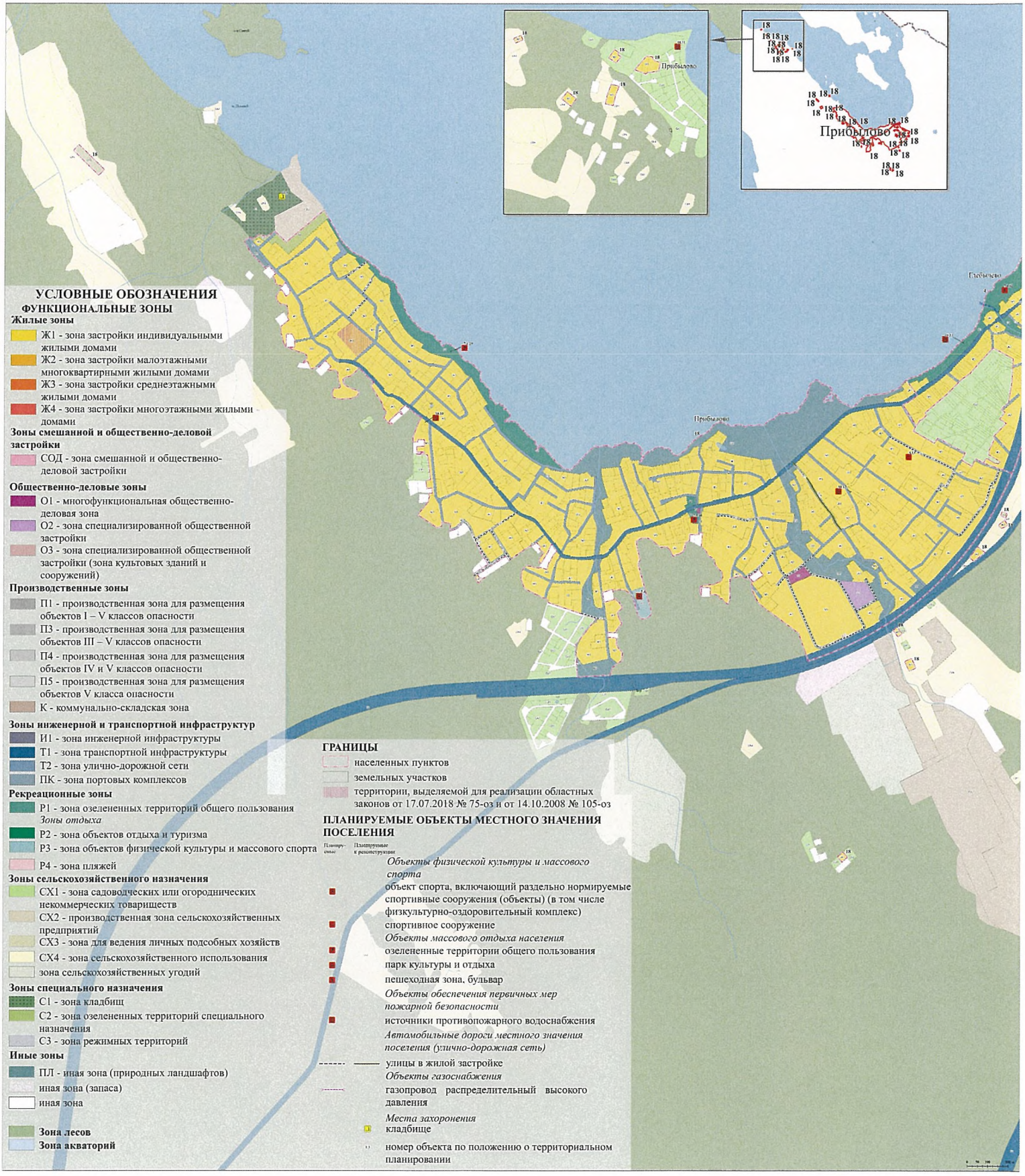

ГЕНЕРАЛЬНЫЙ ПЛАН МУНИЦИПАЛЬНОГО ОБРАЗОВАНИЯ "ПРИМОРСКОЕ ГОРОДСКОЕ ПОСЕЛЕНИЕ" ВЫБОРГСКОГО РАЙОНА ЛЕНИНГРАДСКОЙ ОБЛАСТИ

Карта функциональных зон поселения

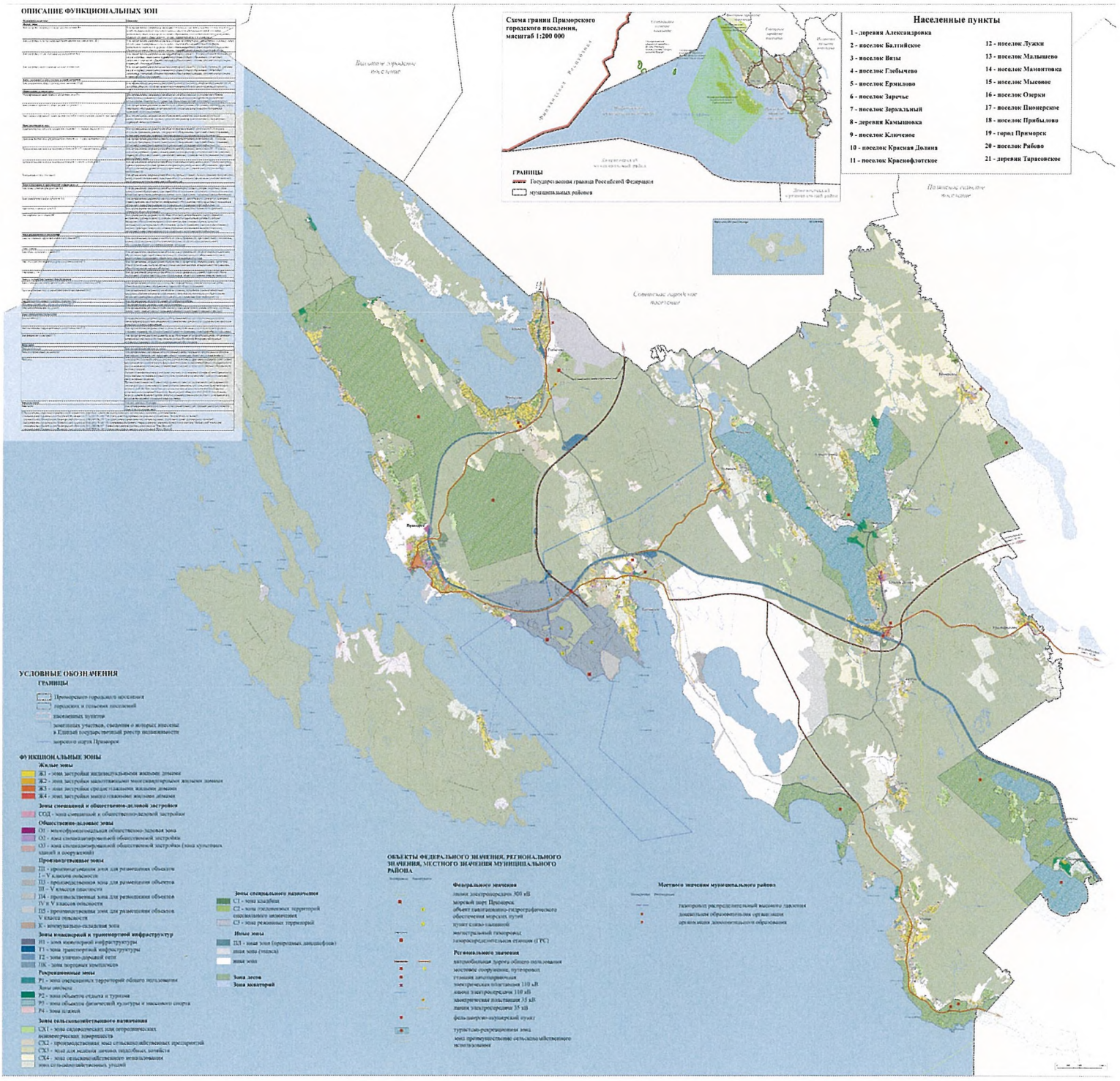

ГЕНЕРАЛЬНЫЙ ПЛАН МУНИЦИПАЛЬНОГО ОБРАЗОВАНИЯ "ПРИМОРСКОЕ ГОРОДСКОЕ ПОСЕЛЕНИЕ" ВЫБОРГСКОГО РАЙОНА ЛЕНИНГРАДСКОЙ ОБЛАСТИ

Карта функциональных зон поселения (город Приморск)

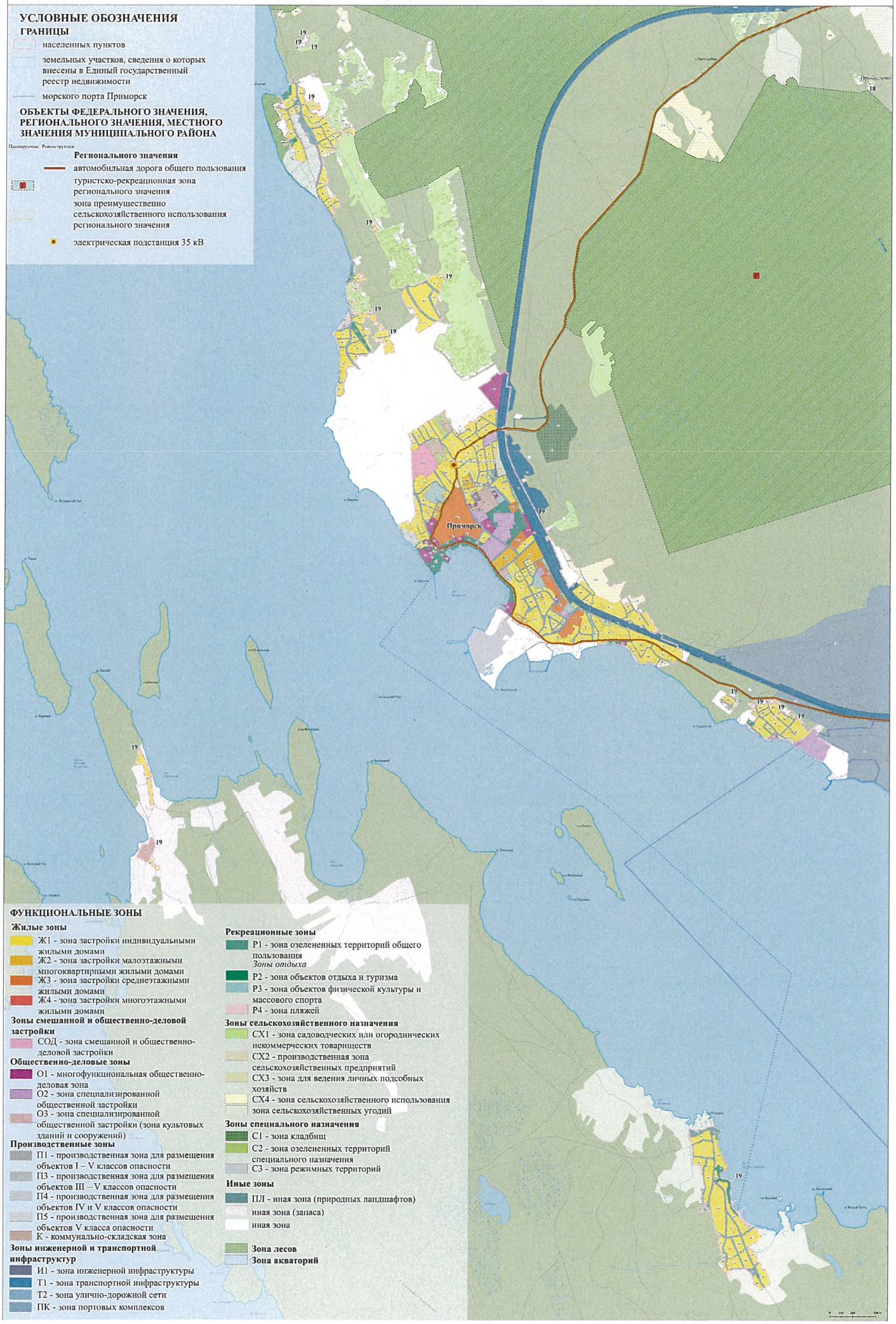

ГЕНЕРАЛЬНЫЙ ПЛАН МУНИЦИПАЛЬНОГО ОБРАЗОВАНИЯ "ПРИМОРСКОЕ ГОРОДСКОЕ ПОСЕЛЕНИЕ" ВЫБОРГСКОГО РАЙОНА ЛЕНИНГРАДСКОЙ ОБЛАСТИ

Карта функциональных зон поселения (поселок Глебычево, поселок Ключевое)

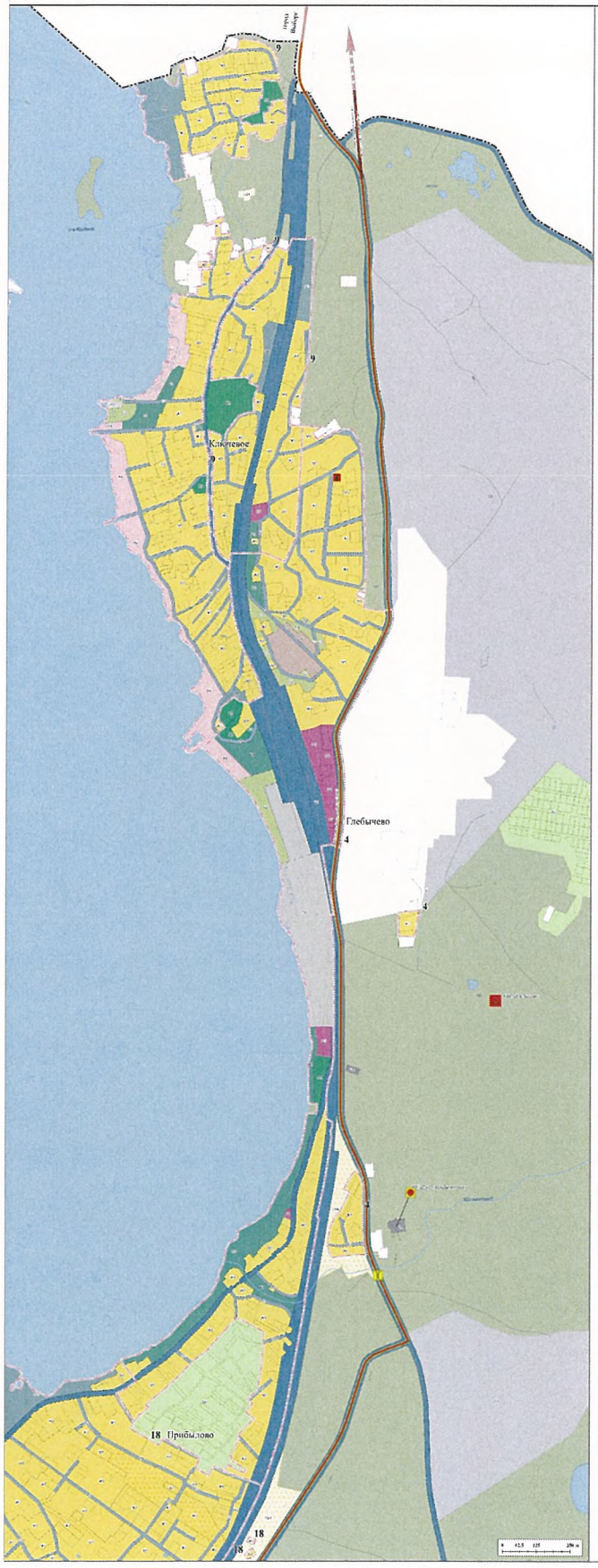

УСЛОВНЫЕ ОБОЗНАЧЕНИЯ

ГРАНИЦЫ

- Приморского городского поселения
- населенных пунктов
- земельных участков, сведения о которых внесены в Единый государственный реестр недвижимости

ФУНКЦИОНАЛЬНЫЕ ЗОНЫ

Жилые зоны

- Ж1 - зона застройки индивидуальными жилыми домами
- Ж2 - зона застройки малоэтажными многоквартирными жилыми домами
- Ж3 - зона застройки среднеэтажными жилыми домами
- Ж4 - зона застройки многоэтажными жилыми домами

Зоны смешанной и общественно-деловой застройки

- СОД - зона смешанной и общественно-деловой застройки

Общественно-деловые зоны

- О1 - многофункциональная общественно-деловая зона
- О2 - зона специализированной общественной застройки
- О3 - зона специализированной общественной застройки (зона культовых зданий и сооружений)

Производственные зоны

- П1 - производственная зона для размещения объектов I – V классов опасности
- П3 - производственная зона для размещения объектов III – V классов опасности
- П4 - производственная зона для размещения объектов IV и V классов опасности
- П5 - производственная зона для размещения объектов V класса опасности
- К - коммунально-складская зона

Зоны инженерной и транспортной инфраструктур

- И1 - зона инженерной инфраструктуры
- Т1 - зона транспортной инфраструктуры
- Т2 - зона улично-дорожной сети
- ПК - зона портовых комплексов

Рекреационные зоны

- Р1 - зона озелененных территорий общего пользования

Зоны отдыха

- Р2 - зона объектов отдыха и туризма
- Р3 - зона объектов физической культуры и массового спорта
- Р4 - зона пляжей

Зоны сельскохозяйственного назначения

- СХ1 - зона садоводческих или огороднических некоммерческих товариществ
- СХ2 - производственная зона сельскохозяйственных предприятий
- СХ3 - зона для ведения личных подсобных хозяйств
- СХ4 - зона сельскохозяйственного использования
- зона сельскохозяйственных угодий

Зоны специального назначения

- С1 - зона кладбищ
- С2 - зона озелененных территорий специального назначения
- С3 - зона режимных территорий

Иные зоны

- ПЛ - иная зона (природных ландшафтов)
- иная зона (запаса)
- иная зона

Зона лесов

Зона акваторий

ОБЪЕКТЫ ФЕДЕРАЛЬНОГО ЗНАЧЕНИЯ, РЕГИОНАЛЬНОГО ЗНАЧЕНИЯ, МЕСТНОГО ЗНАЧЕНИЯ МУНИЦИПАЛЬНОГО РАЙОНА

Планируемые Реконструкция

Федерального значения

- магистральный газопровод
- газораспределительная станция (ГРС)

Регионального значения

- автомобильная дорога общего пользования
- мостовое сооружение, путепровод
- туристско-рекреационная зона регионального значения
- зона преимущественно сельскохозяйственного использования регионального значения
- электрическая подстанция 35 кВ

Местного значения муниципального района

- дошкольная образовательная организация

ГЕНЕРАЛЬНЫЙ ПЛАН МУНИЦИПАЛЬНОГО ОБРАЗОВАНИЯ "ПРИМОРСКОЕ ГОРОДСКОЕ ПОСЕЛЕНИЕ" ВЫБОРГСКОГО РАЙОНА ЛЕНИНГРАДСКОЙ ОБЛАСТИ

Карта функциональных зон поселения (поселок Балтийское, поселок Вязы, поселок Ермилово)

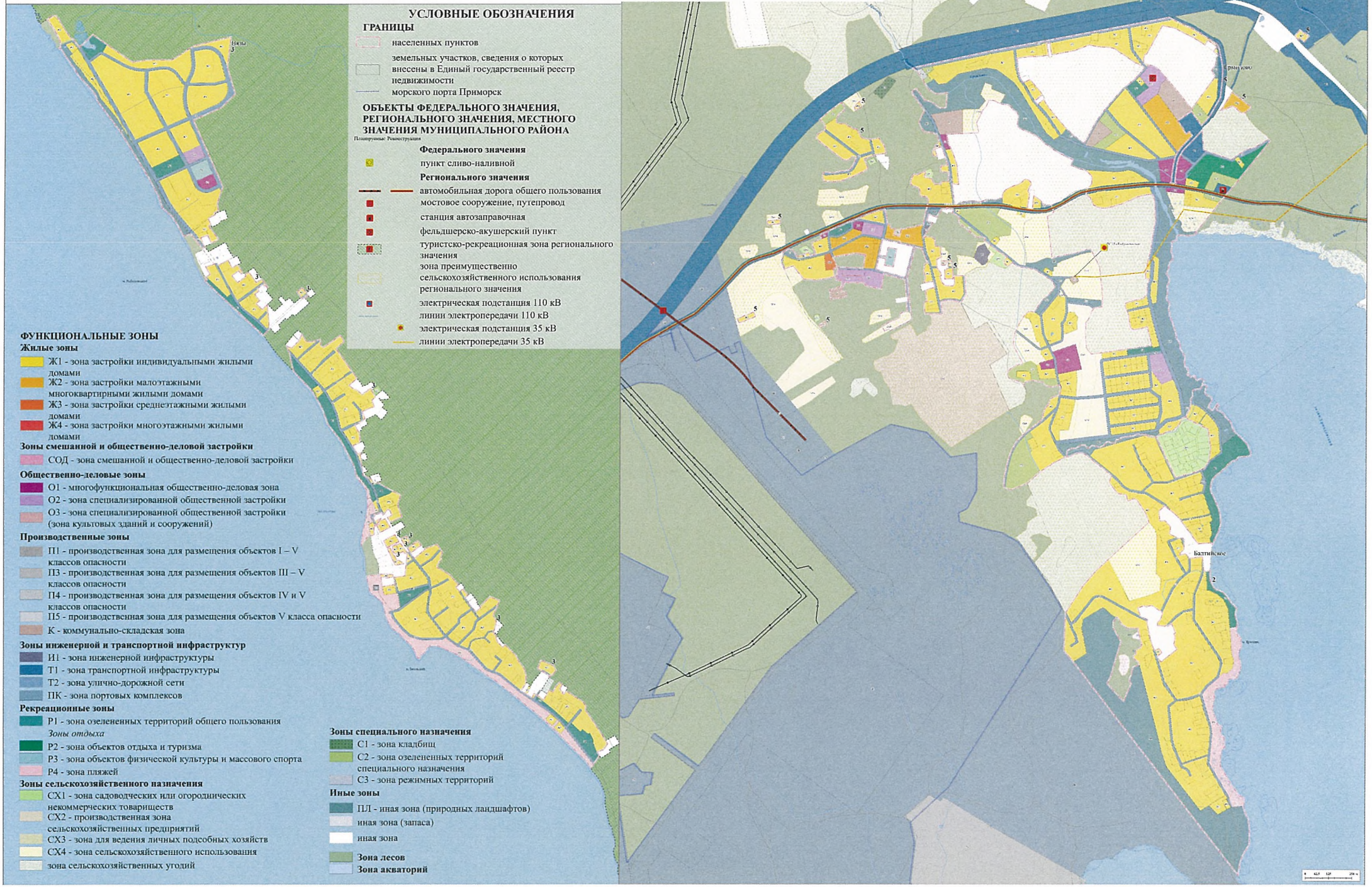

ГЕНЕРАЛЬНЫЙ ПЛАН МУНИЦИПАЛЬНОГО ОБРАЗОВАНИЯ "ПРИМОРСКОЕ ГОРОДСКОЕ ПОСЕЛЕНИЕ" ВЫБОРГСКОГО РАЙОНА ЛЕНИНГРАДСКОЙ ОБЛАСТИ

Карта функциональных зон поселения
(деревня Александровка, поселок Малышево, поселок Мамонтовка, поселок Мысовое, поселок Пионерское)

УСЛОВНЫЕ ОБОЗНАЧЕНИЯ

ГРАНИЦЫ

населенных пунктов

земельных участков, сведения о которых внесены в Единый государственный реестр недвижимости

ФУНКЦИОНАЛЬНЫЕ ЗОНЫ

Жилые зоны

Ж1 - зона застройки индивидуальными жилыми домами

Ж2 - зона застройки малоэтажными многоквартирными жилыми домами

Ж3 - зона застройки среднеэтажными жилыми домами

Ж4 - зона застройки многоэтажными жилыми домами

Зоны смешанной и общественно-деловой застройки

СОД - зона смешанной и общественно-деловой застройки

Общественно-деловые зоны

О1 - многофункциональная общественно-деловая зона

О2 - зона специализированной общественной застройки

О3 - зона специализированной общественной застройки (зона культовых зданий и сооружений)

Производственные зоны

П1 - производственная зона для размещения объектов I – V классов опасности

П3 - производственная зона для размещения объектов III – V классов опасности

П4 - производственная зона для размещения объектов IV и V классов опасности

П5 - производственная зона для размещения объектов V класса опасности

К - коммунально-складская зона

Зоны инженерной и транспортной инфраструктур

И1 - зона инженерной инфраструктуры

Т1 - зона транспортной инфраструктуры

Т2 - зона улично-дорожной сети

ПК - зона портовых комплексов

Рекреационные зоны

Р1 - зона озелененных территорий общего пользования

Зоны отдыха

Р2 - зона объектов отдыха и туризма

Р3 - зона объектов физической культуры и массового спорта

Р4 - зона пляжей

Зоны сельскохозяйственного назначения

СХ1 - зона садоводческих или огороднических некоммерческих товариществ

СХ2 - производственная зона сельскохозяйственных предприятий

СХ3 - зона для ведения личных подсобных хозяйств

СХ4 - зона сельскохозяйственного использования

зона сельскохозяйственных угодий

Зоны специального назначения

С1 - зона кладбищ

С2 - зона озелененных территорий специального назначения

С3 - зона режимных территорий

Иные зоны

ПЛ - иная зона (природных ландшафтов)

иная зона (запаса)

иная зона

Зона лесов

Зона акваторий

ОБЪЕКТЫ ФЕДЕРАЛЬНОГО ЗНАЧЕНИЯ, РЕГИОНАЛЬНОГО ЗНАЧЕНИЯ, МЕСТНОГО ЗНАЧЕНИЯ МУНИЦИПАЛЬНОГО РАЙОНА

Планируемые Реконструкция

Регионального значения

автомобильная дорога общего пользования

туристско-рекреационная зона регионального значения

зона преимущественно сельскохозяйственного использования регионального значения

линии электропередачи 110 кВ

ГЕНЕРАЛЬНЫЙ ПЛАН МУНИЦИПАЛЬНОГО ОБРАЗОВАНИЯ "ПРИМОРСКОЕ ГОРОДСКОЕ ПОСЕЛЕНИЕ" ВЫБОРГСКОГО РАЙОНА ЛЕНИНГРАДСКОЙ ОБЛАСТИ

Карта функциональных зон поселения (поселок Заречье, деревня Камышовка, поселок Красная Долина, поселок Лужки, поселок Рябово)

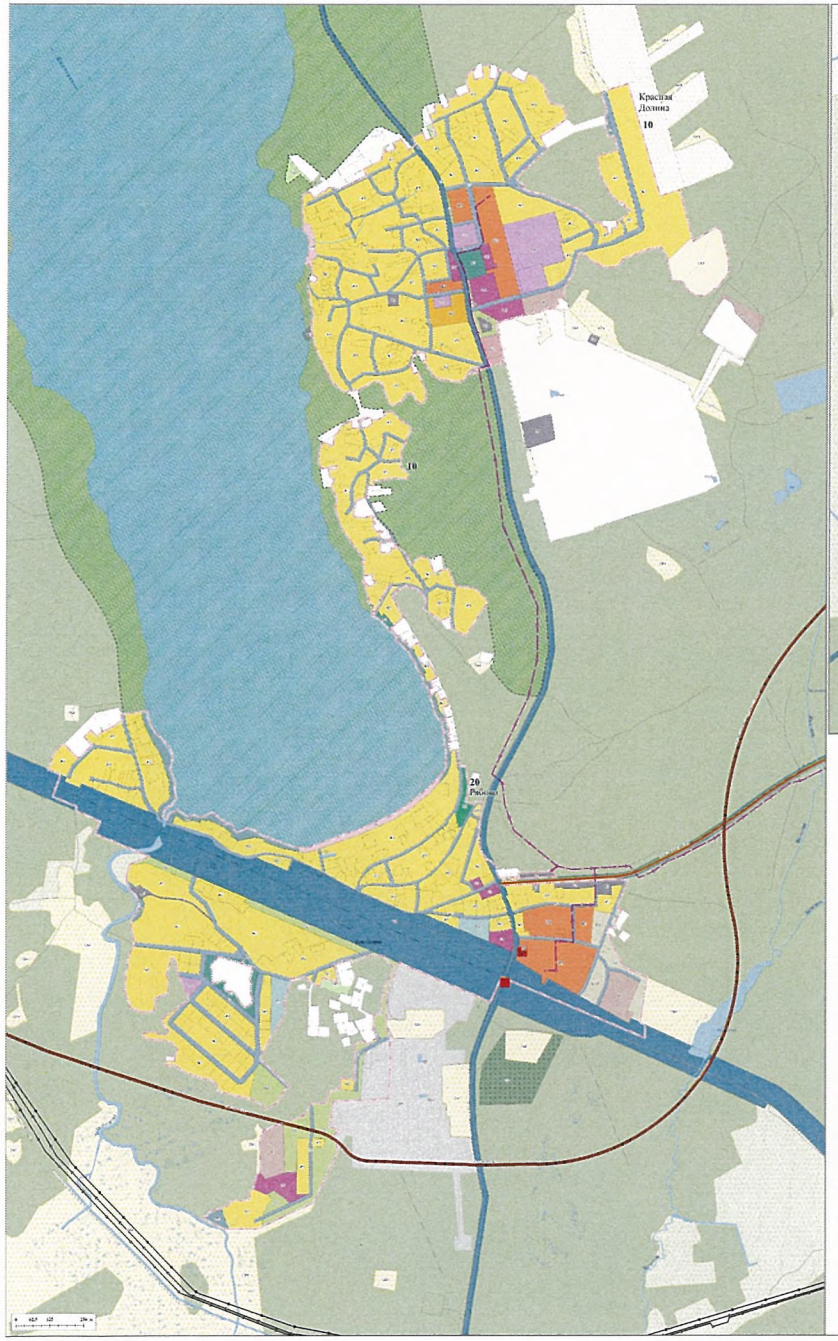

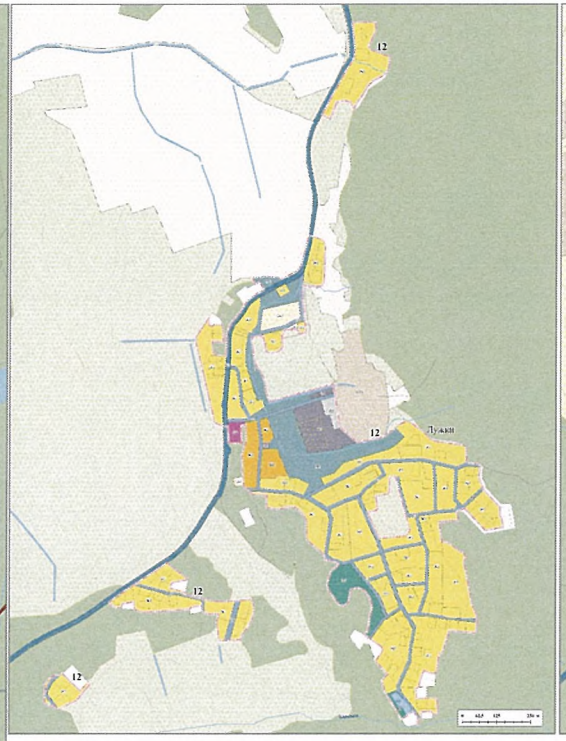

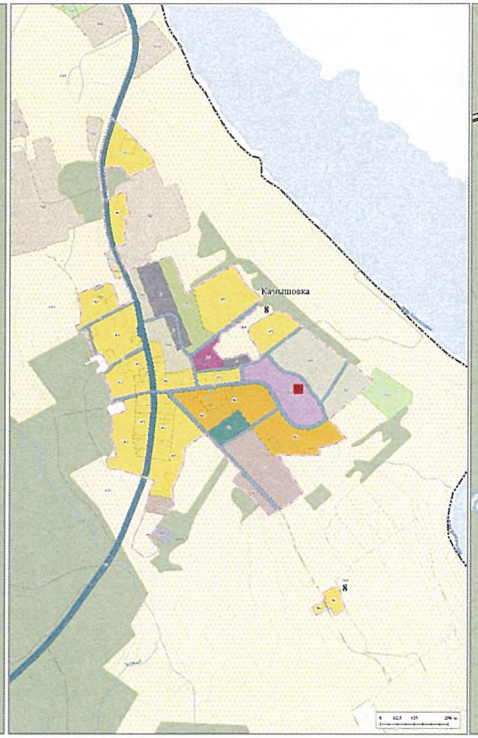

УСЛОВНЫЕ ОБОЗНАЧЕНИЯ

ГРАНИЦЫ

- Приморского городского поселения
- населенных пунктов
- земельных участков, сведения о которых внесены в Единый государственный реестр недвижимости

ФУНКЦИОНАЛЬНЫЕ ЗОНЫ

Жилые зоны

- Ж1 - зона застройки индивидуальными жилыми домами
- Ж2 - зона застройки малоэтажными многоквартирными жилыми домами
- Ж3 - зона застройки среднеэтажными жилыми домами
- Ж4 - зона застройки многоэтажными жилыми домами

Зоны смешанной и общественно-деловой застройки

- СОД - зона смешанной и общественно-деловой застройки

Общественно-деловые зоны

- О1 - многофункциональная общественно-деловая зона
- О2 - зона специализированной общественной застройки
- О3 - зона специализированной общественной застройки (зона культовых зданий и сооружений)

Производственные зоны

- П1 - производственная зона для размещения объектов I – V классов опасности
- П3 - производственная зона для размещения объектов III – V классов опасности
- П4 - производственная зона для размещения объектов IV и V классов опасности
- П5 - производственная зона для размещения объектов V класса опасности
- К - коммунально-складская зона

Зоны инженерной и транспортной инфраструктур

- И1 - зона инженерной инфраструктуры
- Т1 - зона транспортной инфраструктуры
- Т2 - зона улично-дорожной сети
- ПК - зона портовых комплексов

Рекреационные зоны

- Р1 - зона озелененных территорий общего пользования

Зоны отдыха

- Р2 - зона объектов отдыха и туризма
- Р3 - зона объектов физической культуры и массового спорта
- Р4 - зона пляжей

Зоны сельскохозяйственного назначения

- СХ1 - зона садоводческих или огороднических некоммерческих товариществ
- СХ2 - производственная зона сельскохозяйственных предприятий
- СХ3 - зона для ведения личных подсобных хозяйств
- СХ4 - зона сельскохозяйственного использования
- зона сельскохозяйственных угодий

Зоны специального назначения

- С1 - зона кладбищ
- С2 - зона озелененных территорий специального назначения
- С3 - зона режимных территорий

Иные зоны

- ПЛ - иная зона (природных ландшафтов)
- иная зона (запаса)
- иная зона

Зона лесов

Зона акваторий

ОБЪЕКТЫ ФЕДЕРАЛЬНОГО ЗНАЧЕНИЯ, РЕГИОНАЛЬНОГО ЗНАЧЕНИЯ, МЕСТНОГО ЗНАЧЕНИЯ МУНИЦИПАЛЬНОГО РАЙОНА

Планируемые Реконструкция

Регионального значения

- автомобильная дорога общего пользования
- мостовое сооружение, путепровод
- фельдшерско-акушерский пункт
- туристско-рекреационная зона регионального значения
- зона преимущественно сельскохозяйственного использования регионального значения

Местного значения муниципального района

- газопровод распределительный высокого давления

ГЕНЕРАЛЬНЫЙ ПЛАН МУНИЦИПАЛЬНОГО ОБРАЗОВАНИЯ "ПРИМОРСКОЕ ГОРОДСКОЕ ПОСЕЛЕНИЕ" ВЫБОРГСКОГО РАЙОНА ЛЕНИНГРАДСКОЙ ОБЛАСТИ

Карта функциональных зон поселения (поселок Зеркальный, поселок Краснофлотское, поселок Озерки, деревня Тарасовское)

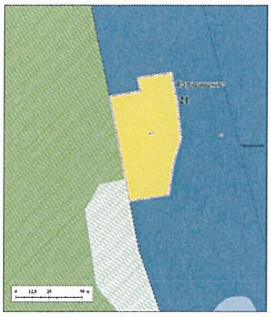

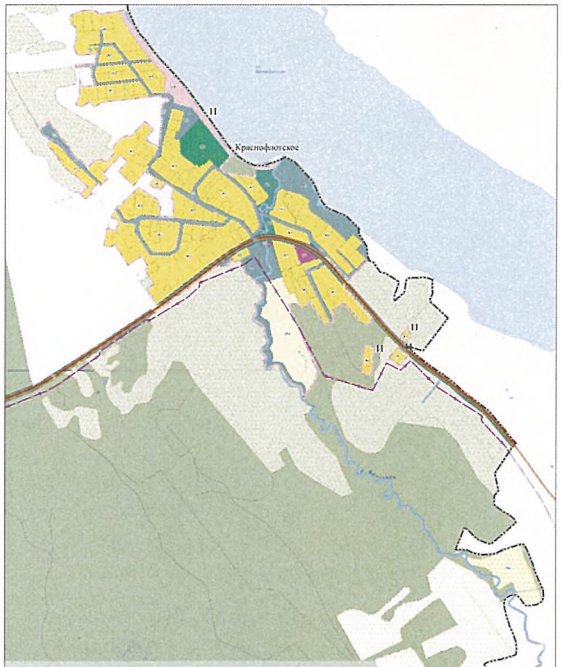

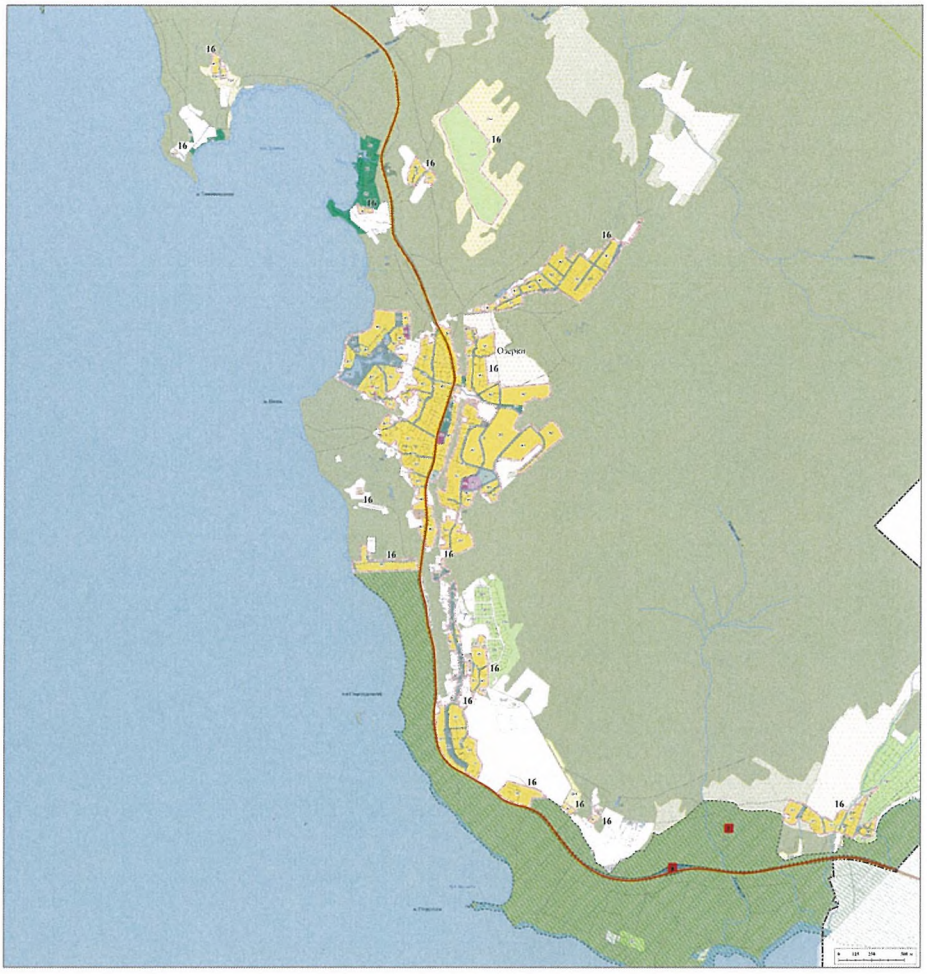

УСЛОВНЫЕ ОБОЗНАЧЕНИЯ

ГРАНИЦЫ

Приморского городского поселения

населенных пунктов

земельных участков, сведения о которых внесены в Единый государственный реестр недвижимости

ОБЪЕКТЫ ФЕДЕРАЛЬНОГО ЗНАЧЕНИЯ, РЕГИОНАЛЬНОГО ЗНАЧЕНИЯ, МЕСТНОГО ЗНАЧЕНИЯ МУНИЦИПАЛЬНОГО РАЙОНА

Планируемые Реконструкция

Регионального значения

автомобильная дорога общего пользования

государственный природный комплексный заказник

туристско-рекреационная зона регионального значения

зона преимущественно сельскохозяйственного использования регионального значения

Местного значения муниципального района

газопровод распределительный высокого давления

ФУНКЦИОНАЛЬНЫЕ ЗОНЫ

Жилые зоны

Ж1 - зона застройки индивидуальными жилыми домами

Ж2 - зона застройки малоэтажными многоквартирными жилыми домами

Ж3 - зона застройки среднеэтажными жилыми домами

Ж4 - зона застройки многоэтажными жилыми домами

Зоны смешанной и общественно-деловой застройки

СОД - зона смешанной и общественно-деловой застройки

Общественно-деловые зоны

О1 - многофункциональная общественно-деловая зона

О2 - зона специализированной общественной застройки

О3 - зона специализированной общественной застройки (зона культовых зданий и сооружений)

Производственные зоны

П1 - производственная зона для размещения объектов I – V классов опасности

П3 - производственная зона для размещения объектов III – V классов опасности

П4 - производственная зона для размещения объектов IV и V классов опасности

П5 - производственная зона для размещения объектов V класса опасности

К - коммунально-складская зона

Зоны инженерной и транспортной инфраструктур

И1 - зона инженерной инфраструктуры

Т1 - зона транспортной инфраструктуры

Т2 - зона улично-дорожной сети

ПК - зона портовых комплексов

Рекреационные зоны

Р1 - зона озелененных территорий общего пользования

Зоны отдыха

Р2 - зона объектов отдыха и туризма

Р3 - зона объектов физической культуры и массового спорта

Р4 - зона пляжей

Зоны сельскохозяйственного назначения

СХ1 - зона садоводческих или огороднических некоммерческих товариществ

СХ2 - производственная зона сельскохозяйственных предприятий

СХ3 - зона для ведения личных подсобных хозяйств

СХ4 - зона сельскохозяйственного использования

зона сельскохозяйственных угодий

Зоны специального назначения

С1 - зона кладбищ

С2 - зона озелененных территорий специального назначения

С3 - зона режимных территорий

Иные зоны

ПЛ - иная зона (природных ландшафтов)

иная зона (запаса)

иная зона

Зона лесов

Зона акваторий

ГЕНЕРАЛЬНЫЙ ПЛАН МУНИЦИПАЛЬНОГО ОБРАЗОВАНИЯ "ПРИМОРСКОЕ ГОРОДСКОЕ ПОСЕЛЕНИЕ" ВЫБОРГСКОГО РАЙОНА ЛЕНИНГРАДСКОЙ ОБЛАСТИ

Карта функциональных зон (поселок Прибылово)

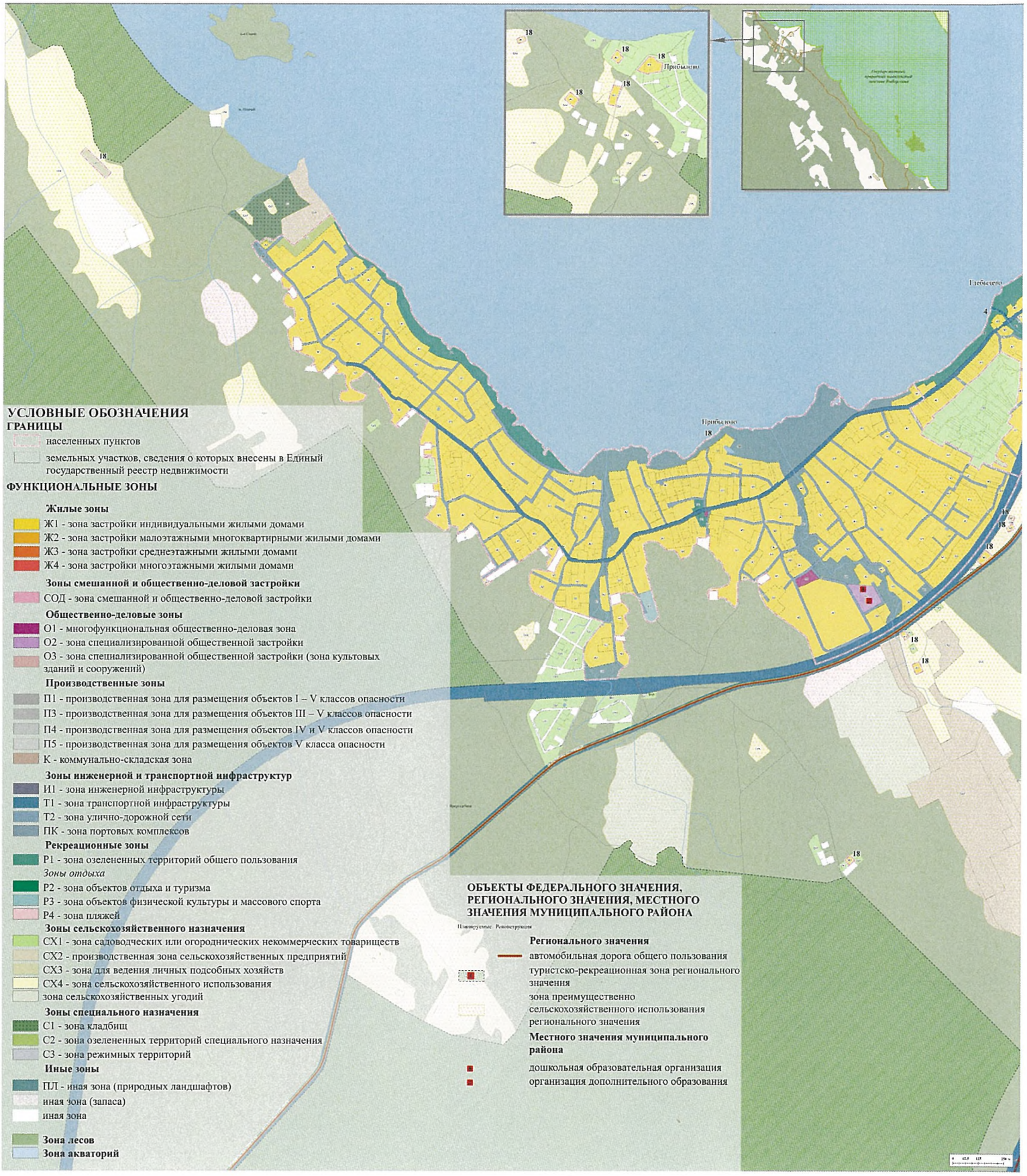

Приложение
к Генеральному плану
муниципального образования
"Приморское городское поселение"
Выборгского района
Ленинградской области

СВЕДЕНИЯ
о границах населенных пунктов, входящих в состав
муниципального образования
"Приморское городское поселение"
Выборгского района Ленинградской области

Содержание

1. Графическое описание местоположения границ населенного пункта - деревня Александровка 4

2. Графическое описание местоположения границ населенного пункта - поселок Балтийское 13

3. Графическое описание местоположения границ населенного пункта - поселок Вязы 21

4. Графическое описание местоположения границ населенного пункта - поселок Глебычево 32

5. Графическое описание местоположения границ населенного пункта - поселок Ермилово 40

6. Графическое описание местоположения границ населенного пункта - поселок Заречье 60

7. Графическое описание местоположения границ населенного пункта - поселок Зеркальный 68

8. Графическое описание местоположения границ населенного пункта - деревня Камышовка 71

9. Графическое описание местоположения границ населенного пункта - поселок Ключевое 76

10. Графическое описание местоположения границ населенного пункта - поселок Красная Долина 86

11. Графическое описание местоположения границ населенного пункта - поселок Краснофлотское 99

12. Графическое описание местоположения границ населенного пункта - поселок Лужки 107

13. Графическое описание местоположения границ населенного пункта - поселок Малышево 115

14. Графическое описание местоположения границ населенного пункта - поселок Мамонтовка 133

15. Графическое описание местоположения границ населенного пункта - поселок Мысовое 137

16. Графическое описание местоположения границ населенного пункта - поселок Озерки 145

17. Графическое описание местоположения границ населенного пункта - поселок Пионерское 171

18. Графическое описание местоположения границ населенного пункта - поселок Прибылово 173

19. Графическое описание местоположения границ населенного пункта - город Приморск 188

20. Графическое описание местоположения границ населенного пункта - поселок Рябово 220

21. Графическое описание местоположения границ населенного пункта - деревня Тарасовское 231

ГРАФИЧЕСКОЕ ОПИСАНИЕ
местоположения границ населенных пунктов, территориальных зон, особо охраняемых природных территорий, зон с особыми условиями использования территории
деревня Александровка муниципального образования Приморское городское поселение Выборгского района Ленинградской области
(наименование объекта, местоположение границ которого описано (далее - объект)

Раздел 1

Сведения об объекте		
N п/п	Характеристики объекта	Описание характеристик
1	2	3
1	Местоположение объекта	Ленинградская область, Выборгский район, деревня Александровка
2	Площадь объекта ± величина погрешности определения площади (Р ± ΔР), м²	583711 ± 18718
3	Иные характеристики объекта	-

Раздел 2

Сведения о местоположении границ объекта					
1. Система координат МСК 47 зона 1					
2. Сведения о характерных точках границ объекта					
Обозначение характерных точек границ	Координаты, м		Метод определения координат характерной точки	Средняя квадратическая погрешность положения характерной точки (Mt), м	Описание обозначения точки на местности (при наличии)
	X	Y			
1	2	3	4	5	6
1	489556,59	1305735,36	Картометрический метод	7	Закрепление отсутствует
2	489544,29	1305744,35	Картометрический метод	7	Закрепление отсутствует
3	489447,87	1305781,14	Картометрический метод	7	Закрепление отсутствует
4	489392,53	1305786,86	Картометрический метод	7	Закрепление отсутствует
5	489351,97	1305818,35	Картометрический метод	7	Закрепление отсутствует
6	489357,71	1305880,55	Картометрический метод	7	Закрепление отсутствует
7	489324,99	1305904,43	Картометрический метод	7	Закрепление отсутствует
8	489324,98	1305904,43	Картометрический метод	7	Закрепление отсутствует
9	489322,05	1305906,58	Картометрический метод	7	Закрепление отсутствует
10	489307,09	1305912,02	Картометрический метод	7	Закрепление отсутствует
11	489271,10	1305925,11	Картометрический метод	7	Закрепление отсутствует
12	489249,48	1305937,45	Картометрический метод	7	Закрепление отсутствует
13	489238,68	1305968,34	Картометрический метод	7	Закрепление отсутствует
14	489234,04	1305979,14	Картометрический метод	7	Закрепление отсутствует
15	489224,78	1305993,04	Картометрический метод	7	Закрепление отсутствует
16	489209,33	1305999,22	Картометрический метод	7	Закрепление отсутствует
17	489189,27	1305999,22	Картометрический метод	7	Закрепление отсутствует
18	489175,37	1305997,67	Картометрический метод	7	Закрепление отсутствует
19	489149,13	1305996,13	Картометрический метод	7	Закрепление отсутствует
20	489101,26	1306010,03	Картометрический метод	7	Закрепление отсутствует
21	489085,82	1306016,19	Картометрический метод	7	Закрепление отсутствует
22	489068,83	1306020,85	Картометрический метод	7	Закрепление отсутствует
23	489056,48	1306011,57	Картометрический метод	7	Закрепление отсутствует
24	489045,67	1305996,13	Картометрический метод	7	Закрепление отсутствует
25	489041,04	1305960,62	Картометрический метод	7	Закрепление отсутствует
26	489036,41	1305948,26	Картометрический метод	7	Закрепление отсутствует
27	489019,42	1305935,91	Картометрический метод	7	Закрепление отсутствует
28	489000,90	1305948,26	Картометрический метод	7	Закрепление отсутствует
29	488995,02	1305954,73	Картометрический метод	7	Закрепление отсутствует
30	488995,01	1305954,74	Картометрический метод	7	Закрепление отсутствует
31	488985,46	1305965,25	Картометрический метод	7	Закрепление отсутствует
32	488988,54	1305991,50	Картометрический метод	7	Закрепление отсутствует
33	488993,17	1306006,94	Картометрический метод	7	Закрепление отсутствует
34	488957,66	1306030,10	Картометрический метод	7	Закрепление отсутствует
35	488902,08	1306060,98	Картометрический метод	7	Закрепление отсутствует
36	488882,01	1306079,50	Картометрический метод	7	Закрепление отсутствует
37	488860,39	1306082,60	Картометрический метод	7	Закрепление отсутствует
38	488846,49	1306085,69	Картометрический метод	7	Закрепление отсутствует
39	488839,14	1306093,04	Картометрический метод	7	Закрепление отсутствует
40	488856,01	1306119,42	Картометрический метод	7	Закрепление отсутствует

Сведения о местоположении границ объекта					
1. Система координат МСК 47 зона 1					
2. Сведения о характерных точках границ объекта					
Обозначение характерных точек границ	Координаты, м		Метод определения координат характерной точки	Средняя квадратическая погрешность положения характерной точки (Mt), м	Описание обозначения точки на местности (при наличии)
	X	Y			
41	488814,95	1306149,44	Картометрический метод	7	Закрепление отсутствует
42	488806,64	1306155,52	Картометрический метод	7	Закрепление отсутствует
43	488794,31	1306167,61	Картометрический метод	7	Закрепление отсутствует
44	488773,51	1306188,00	Картометрический метод	7	Закрепление отсутствует
45	488777,05	1306190,69	Картометрический метод	7	Закрепление отсутствует
46	488758,70	1306214,82	Картометрический метод	7	Закрепление отсутствует
47	488770,64	1306223,87	Картометрический метод	7	Закрепление отсутствует
48	488793,56	1306226,30	Картометрический метод	7	Закрепление отсутствует
49	488914,69	1306122,27	Картометрический метод	7	Закрепление отсутствует
50	488939,67	1306151,35	Картометрический метод	7	Закрепление отсутствует
51	488948,63	1306161,79	Картометрический метод	7	Закрепление отсутствует
52	488952,95	1306166,81	Картометрический метод	7	Закрепление отсутствует
53	488949,28	1306168,64	Картометрический метод	7	Закрепление отсутствует
54	488945,80	1306170,38	Картометрический метод	7	Закрепление отсутствует
55	488942,95	1306171,81	Картометрический метод	7	Закрепление отсутствует
56	488931,01	1306176,93	Картометрический метод	7	Закрепление отсутствует
57	488926,53	1306178,85	Картометрический метод	7	Закрепление отсутствует
58	488924,10	1306181,54	Картометрический метод	7	Закрепление отсутствует
59	488909,10	1306193,44	Картометрический метод	7	Закрепление отсутствует
60	488896,38	1306204,69	Картометрический метод	7	Закрепление отсутствует
61	488885,74	1306211,49	Картометрический метод	7	Закрепление отсутствует
62	488878,05	1306217,00	Картометрический метод	7	Закрепление отсутствует
63	488874,98	1306219,20	Картометрический метод	7	Закрепление отсутствует
64	488870,50	1306221,52	Картометрический метод	7	Закрепление отсутствует
65	488860,63	1306225,00	Картометрический метод	7	Закрепление отсутствует
66	488860,48	1306225,02	Картометрический метод	7	Закрепление отсутствует
67	488850,76	1306226,91	Картометрический метод	7	Закрепление отсутствует
68	488837,83	1306231,23	Картометрический метод	7	Закрепление отсутствует
69	488835,39	1306233,03	Картометрический метод	7	Закрепление отсутствует
70	488823,05	1306245,32	Картометрический метод	7	Закрепление отсутствует
71	488821,39	1306246,08	Картометрический метод	7	Закрепление отсутствует
72	488819,90	1306246,78	Картометрический метод	7	Закрепление отсутствует
73	488818,83	1306246,83	Картометрический метод	7	Закрепление отсутствует
74	488817,77	1306248,46	Картометрический метод	7	Закрепление отсутствует
75	488807,83	1306259,36	Картометрический метод	7	Закрепление отсутствует
76	488803,02	1306264,63	Картометрический метод	7	Закрепление отсутствует
77	488799,86	1306265,46	Картометрический метод	7	Закрепление отсутствует
78	488798,04	1306266,86	Картометрический метод	7	Закрепление отсутствует
79	488794,24	1306271,77	Картометрический метод	7	Закрепление отсутствует
80	488791,90	1306273,42	Картометрический метод	7	Закрепление отсутствует
81	488790,34	1306274,01	Картометрический метод	7	Закрепление отсутствует
82	488788,64	1306274,05	Картометрический метод	7	Закрепление отсутствует
83	488788,34	1306274,29	Картометрический метод	7	Закрепление отсутствует
84	488787,98	1306274,07	Картометрический метод	7	Закрепление отсутствует
85	488787,53	1306274,08	Картометрический метод	7	Закрепление отсутствует
86	488787,24	1306273,95	Картометрический метод	7	Закрепление отсутствует
87	488785,92	1306273,36	Картометрический метод	7	Закрепление отсутствует
88	488783,84	1306271,55	Картометрический метод	7	Закрепление отсутствует
89	488783,65	1306271,39	Картометрический метод	7	Закрепление отсутствует
90	488783,61	1306271,41	Картометрический метод	7	Закрепление отсутствует
91	488780,51	1306273,08	Картометрический метод	7	Закрепление отсутствует
92	488776,60	1306270,67	Картометрический метод	7	Закрепление отсутствует
93	488771,98	1306272,33	Картометрический метод	7	Закрепление отсутствует
94	488771,42	1306272,53	Картометрический метод	7	Закрепление отсутствует
95	488769,21	1306273,71	Картометрический метод	7	Закрепление отсутствует
96	488768,81	1306273,96	Картометрический метод	7	Закрепление отсутствует
97	488768,26	1306274,31	Картометрический метод	7	Закрепление отсутствует
98	488761,94	1306278,79	Картометрический метод	7	Закрепление отсутствует
99	488756,18	1306278,36	Картометрический метод	7	Закрепление отсутствует
100	488746,90	1306280,89	Картометрический метод	7	Закрепление отсутствует

Сведения о местоположении границ объекта					
1. Система координат МСК 47 зона 1					
2. Сведения о характерных точках границ объекта					
Обозначение характерных точек границ	Координаты, м		Метод определения координат характерной точки	Средняя квадратическая погрешность положения характерной точки (Mt), м	Описание обозначения точки на местности (при наличии)
	X	Y			
101	488736,09	1306284,72	Картометрический метод	7	Закрепление отсутствует
102	488733,86	1306286,18	Картометрический метод	7	Закрепление отсутствует
103	488733,85	1306286,18	Картометрический метод	7	Закрепление отсутствует
104	488730,81	1306289,56	Картометрический метод	7	Закрепление отсутствует
105	488729,15	1306291,29	Картометрический метод	7	Закрепление отсутствует
106	488728,29	1306292,17	Картометрический метод	7	Закрепление отсутствует
107	488724,62	1306284,86	Картометрический метод	7	Закрепление отсутствует
108	488715,18	1306266,04	Картометрический метод	7	Закрепление отсутствует
109	488706,02	1306236,22	Картометрический метод	7	Закрепление отсутствует
110	488702,47	1306224,44	Картометрический метод	7	Закрепление отсутствует
111	488702,25	1306223,96	Картометрический метод	7	Закрепление отсутствует
112	488700,19	1306223,53	Картометрический метод	7	Закрепление отсутствует
113	488600,93	1306202,84	Картометрический метод	7	Закрепление отсутствует
114	488595,61	1306215,64	Картометрический метод	7	Закрепление отсутствует
115	488591,90	1306224,55	Картометрический метод	7	Закрепление отсутствует
116	488576,21	1306230,96	Картометрический метод	7	Закрепление отсутствует
117	488566,04	1306229,08	Картометрический метод	7	Закрепление отсутствует
118	488558,10	1306221,17	Картометрический метод	7	Закрепление отсутствует
119	488554,82	1306217,90	Картометрический метод	7	Закрепление отсутствует
120	488520,62	1306216,44	Картометрический метод	7	Закрепление отсутствует
121	488498,79	1306206,29	Картометрический метод	7	Закрепление отсутствует
122	488470,83	1306210,45	Картометрический метод	7	Закрепление отсутствует
123	488422,25	1306225,27	Картометрический метод	7	Закрепление отсутствует
124	488420,35	1306225,85	Картометрический метод	7	Закрепление отсутствует
125	488375,94	1306239,41	Картометрический метод	7	Закрепление отсутствует
126	488368,86	1306241,56	Картометрический метод	7	Закрепление отсутствует
127	488359,33	1306244,47	Картометрический метод	7	Закрепление отсутствует
128	488343,34	1306249,35	Картометрический метод	7	Закрепление отсутствует
129	488330,27	1306253,34	Картометрический метод	7	Закрепление отсутствует
130	488307,37	1306254,78	Картометрический метод	7	Закрепление отсутствует
131	488306,27	1306254,38	Картометрический метод	7	Закрепление отсутствует
132	488286,55	1306247,27	Картометрический метод	7	Закрепление отсутствует
133	488281,57	1306245,47	Картометрический метод	7	Закрепление отсутствует
134	488276,55	1306243,66	Картометрический метод	7	Закрепление отсутствует
135	488275,27	1306243,20	Картометрический метод	7	Закрепление отсутствует
136	488272,25	1306243,42	Картометрический метод	7	Закрепление отсутствует
137	488201,69	1306249,43	Картометрический метод	7	Закрепление отсутствует
138	488169,75	1306259,93	Картометрический метод	7	Закрепление отсутствует
139	488113,42	1306257,03	Картометрический метод	7	Закрепление отсутствует
140	488112,41	1306270,07	Картометрический метод	7	Закрепление отсутствует
141	488109,81	1306303,43	Картометрический метод	7	Закрепление отсутствует
142	488107,32	1306335,45	Картометрический метод	7	Закрепление отсутствует
143	488044,14	1306378,35	Картометрический метод	7	Закрепление отсутствует
144	488011,28	1306385,22	Картометрический метод	7	Закрепление отсутствует
145	487994,06	1306355,97	Картометрический метод	7	Закрепление отсутствует
146	487979,16	1306348,12	Картометрический метод	7	Закрепление отсутствует
147	487959,52	1306337,77	Картометрический метод	7	Закрепление отсутствует
148	487946,09	1306330,69	Картометрический метод	7	Закрепление отсутствует
149	487918,78	1306329,85	Картометрический метод	7	Закрепление отсутствует
150	487912,53	1306329,66	Картометрический метод	7	Закрепление отсутствует
151	487887,98	1306333,88	Картометрический метод	7	Закрепление отсутствует
152	487883,57	1306334,64	Картометрический метод	7	Закрепление отсутствует
153	487883,48	1306334,66	Картометрический метод	7	Закрепление отсутствует
154	487835,65	1306327,75	Картометрический метод	7	Закрепление отсутствует
155	487788,49	1306353,12	Картометрический метод	7	Закрепление отсутствует
156	487767,97	1306360,90	Картометрический метод	7	Закрепление отсутствует
157	487752,22	1306317,67	Картометрический метод	7	Закрепление отсутствует
158	487788,91	1306301,61	Картометрический метод	7	Закрепление отсутствует
159	487792,70	1306284,02	Картометрический метод	7	Закрепление отсутствует
160	487800,33	1306268,35	Картометрический метод	7	Закрепление отсутствует

Сведения о местоположении границ объекта					
1. Система координат МСК 47 зона 1					
2. Сведения о характерных точках границ объекта					
Обозначение характерных точек границ	Координаты, м		Метод определения координат характерной точки	Средняя квадратическая погрешность положения характерной точки (Mt), м	Описание обозначения точки на местности (при наличии)
	X	Y			
161	487804,72	1306265,94	Картометрический метод	7	Закрепление отсутствует
162	487812,59	1306261,62	Картометрический метод	7	Закрепление отсутствует
163	487812,28	1306223,14	Картометрический метод	7	Закрепление отсутствует
164	487851,95	1306213,30	Картометрический метод	7	Закрепление отсутствует
165	487853,15	1306215,97	Картометрический метод	7	Закрепление отсутствует
166	487866,32	1306242,00	Картометрический метод	7	Закрепление отсутствует
167	487867,03	1306243,10	Картометрический метод	7	Закрепление отсутствует
168	487875,76	1306255,72	Картометрический метод	7	Закрепление отсутствует
169	487909,16	1306252,69	Картометрический метод	7	Закрепление отсутствует
170	487911,11	1306249,21	Картометрический метод	7	Закрепление отсутствует
171	487910,70	1306248,63	Картометрический метод	7	Закрепление отсутствует
172	487881,42	1306207,44	Картометрический метод	7	Закрепление отсутствует
173	487897,85	1306196,31	Картометрический метод	7	Закрепление отсутствует
174	487914,39	1306185,11	Картометрический метод	7	Закрепление отсутствует
175	487931,02	1306173,84	Картометрический метод	7	Закрепление отсутствует
176	487947,76	1306162,50	Картометрический метод	7	Закрепление отсутствует
177	487964,97	1306150,84	Картометрический метод	7	Закрепление отсутствует
178	487954,07	1306139,89	Картометрический метод	7	Закрепление отсутствует
179	487979,61	1306114,30	Картометрический метод	7	Закрепление отсутствует
180	488073,78	1306132,04	Картометрический метод	7	Закрепление отсутствует
181	488076,98	1306149,06	Картометрический метод	7	Закрепление отсутствует
182	488078,92	1306167,80	Картометрический метод	7	Закрепление отсутствует
183	488079,69	1306196,45	Картометрический метод	7	Закрепление отсутствует
184	488082,76	1306195,84	Картометрический метод	7	Закрепление отсутствует
185	488108,31	1306192,21	Картометрический метод	7	Закрепление отсутствует
186	488139,22	1306191,21	Картометрический метод	7	Закрепление отсутствует
187	488146,05	1306192,09	Картометрический метод	7	Закрепление отсутствует
188	488151,67	1306192,81	Картометрический метод	7	Закрепление отсутствует
189	488204,76	1306192,01	Картометрический метод	7	Закрепление отсутствует
190	488229,55	1306192,78	Картометрический метод	7	Закрепление отсутствует
191	488253,84	1306198,41	Картометрический метод	7	Закрепление отсутствует
192	488263,48	1306197,80	Картометрический метод	7	Закрепление отсутствует
193	488272,57	1306193,41	Картометрический метод	7	Закрепление отсутствует
194	488290,73	1306184,64	Картометрический метод	7	Закрепление отсутствует
195	488298,40	1306180,94	Картометрический метод	7	Закрепление отсутствует
196	488307,65	1306170,34	Картометрический метод	7	Закрепление отсутствует
197	488309,66	1306168,03	Картометрический метод	7	Закрепление отсутствует
198	488312,87	1306139,52	Картометрический метод	7	Закрепление отсутствует
199	488314,28	1306119,24	Картометрический метод	7	Закрепление отсутствует
200	488319,50	1306104,17	Картометрический метод	7	Закрепление отсутствует
201	488327,77	1306092,50	Картометрический метод	7	Закрепление отсутствует
202	488341,54	1306086,24	Картометрический метод	7	Закрепление отсутствует
203	488355,49	1306088,22	Картометрический метод	7	Закрепление отсутствует
204	488359,12	1306094,67	Картометрический метод	7	Закрепление отсутствует
205	488362,76	1306101,12	Картометрический метод	7	Закрепление отсутствует
206	488392,49	1306106,76	Картометрический метод	7	Закрепление отсутствует
207	488413,87	1306109,19	Картометрический метод	7	Закрепление отсутствует
208	488429,19	1306110,94	Картометрический метод	7	Закрепление отсутствует
209	488440,61	1306086,19	Картометрический метод	7	Закрепление отсутствует
210	488445,19	1306076,26	Картометрический метод	7	Закрепление отсутствует
211	488446,80	1306074,49	Картометрический метод	7	Закрепление отсутствует
212	488459,98	1306059,97	Картометрический метод	7	Закрепление отсутствует
213	488466,66	1306059,44	Картометрический метод	7	Закрепление отсутствует
214	488468,67	1306059,28	Картометрический метод	7	Закрепление отсутствует
215	488491,85	1306057,43	Картометрический метод	7	Закрепление отсутствует
216	488518,11	1306055,34	Картометрический метод	7	Закрепление отсутствует
217	488519,04	1306055,27	Картометрический метод	7	Закрепление отсутствует
218	488528,94	1306072,65	Картометрический метод	7	Закрепление отсутствует
219	488538,83	1306090,03	Картометрический метод	7	Закрепление отсутствует
220	488553,83	1306116,37	Картометрический метод	7	Закрепление отсутствует

Сведения о местоположении границ объекта					
1. Система координат МСК 47 зона 1					
2. Сведения о характерных точках границ объекта					
Обозначение характерных точек границ	Координаты, м		Метод определения координат характерной точки	Средняя квадратическая погрешность положения характерной точки (Mt), м	Описание обозначения точки на местности (при наличии)
	X	Y			
221	488581,26	1306103,91	Картометрический метод	7	Закрепление отсутствует
222	488604,25	1306093,47	Картометрический метод	7	Закрепление отсутствует
223	488604,92	1306093,17	Картометрический метод	7	Закрепление отсутствует
224	488625,35	1306079,85	Картометрический метод	7	Закрепление отсутствует
225	488644,45	1306067,41	Картометрический метод	7	Закрепление отсутствует
226	488649,35	1306062,99	Картометрический метод	7	Закрепление отсутствует
227	488637,22	1306034,01	Картометрический метод	7	Закрепление отсутствует
228	488634,18	1306026,75	Картометрический метод	7	Закрепление отсутствует
229	488631,20	1306018,07	Картометрический метод	7	Закрепление отсутствует
230	488627,56	1306007,51	Картометрический метод	7	Закрепление отсутствует
231	488624,69	1305999,16	Картометрический метод	7	Закрепление отсутствует
232	488618,19	1305980,25	Картометрический метод	7	Закрепление отсутствует
233	488611,68	1305961,34	Картометрический метод	7	Закрепление отсутствует
234	488610,53	1305957,98	Картометрический метод	7	Закрепление отсутствует
235	488605,18	1305942,42	Картометрический метод	7	Закрепление отсутствует
236	488601,65	1305932,16	Картометрический метод	7	Закрепление отсутствует
237	488598,67	1305923,51	Картометрический метод	7	Закрепление отсутствует
238	488589,77	1305897,62	Картометрический метод	7	Закрепление отсутствует
239	488568,31	1305881,37	Картометрический метод	7	Закрепление отсутствует
240	488552,55	1305837,24	Картометрический метод	7	Закрепление отсутствует
241	488532,70	1305844,99	Картометрический метод	7	Закрепление отсутствует
242	488506,06	1305855,38	Картометрический метод	7	Закрепление отсутствует
243	488501,65	1305845,66	Картометрический метод	7	Закрепление отсутствует
244	488503,94	1305791,71	Картометрический метод	7	Закрепление отсутствует
245	488503,03	1305786,81	Картометрический метод	7	Закрепление отсутствует
246	488514,53	1305781,52	Картометрический метод	7	Закрепление отсутствует
247	488628,78	1305719,75	Картометрический метод	7	Закрепление отсутствует
248	488636,50	1305712,03	Картометрический метод	7	Закрепление отсутствует
249	488653,50	1305710,48	Картометрический метод	7	Закрепление отсутствует
250	488661,21	1305716,66	Картометрический метод	7	Закрепление отсутствует
251	488678,18	1305756,81	Картометрический метод	7	Закрепление отсутствует
252	488695,19	1305755,27	Картометрический метод	7	Закрепление отсутствует
253	488713,71	1305752,17	Картометрический метод	7	Закрепление отсутствует
254	488726,07	1305751,72	Картометрический метод	7	Закрепление отсутствует
255	488750,76	1305778,42	Картометрический метод	7	Закрепление отсутствует
256	488787,83	1305773,79	Картометрический метод	7	Закрепление отсутствует
257	488812,54	1305759,89	Картометрический метод	7	Закрепление отсутствует
258	488827,96	1305747,54	Картометрический метод	7	Закрепление отсутствует
259	488832,60	1305738,28	Картометрический метод	7	Закрепление отсутствует
260	488831,05	1305705,85	Картометрический метод	7	Закрепление отсутствует
261	488852,67	1305688,87	Картометрический метод	7	Закрепление отсутствует
262	488882,00	1305682,69	Картометрический метод	7	Закрепление отсутствует
263	488915,21	1305680,37	Картометрический метод	7	Закрепление отсутствует
264	488931,42	1305661,06	Картометрический метод	7	Закрепление отсутствует
265	488995,25	1305641,34	Картометрический метод	7	Закрепление отсутствует
266	488989,40	1305604,27	Картометрический метод	7	Закрепление отсутствует
267	489005,53	1305597,77	Картометрический метод	7	Закрепление отсутствует
268	489017,88	1305599,32	Картометрический метод	7	Закрепление отсутствует
269	489098,17	1305571,52	Картометрический метод	7	Закрепление отсутствует
270	489127,28	1305577,41	Картометрический метод	7	Закрепление отсутствует
271	489163,01	1305571,52	Картометрический метод	7	Закрепление отсутствует
272	489193,90	1305562,26	Картометрический метод	7	Закрепление отсутствует
273	489221,69	1305560,71	Картометрический метод	7	Закрепление отсутствует
274	489256,20	1305577,36	Картометрический метод	7	Закрепление отсутствует
275	489325,14	1305756,13	Картометрический метод	7	Закрепление отсутствует
276	489421,51	1305699,13	Картометрический метод	7	Закрепление отсутствует
277	489549,03	1305650,87	Картометрический метод	7	Закрепление отсутствует
278	489555,58	1305658,44	Картометрический метод	7	Закрепление отсутствует
1	489556,59	1305735,36	Картометрический метод	7	Закрепление отсутствует

Сведения о местоположении границ объекта					
1. Система координат МСК 47 зона 1					
2. Сведения о характерных точках границ объекта					
Обозначение характерных точек границ	Координаты, м		Метод определения координат характерной точки	Средняя квадратическая погрешность положения характерной точки (Mt), м	Описание обозначения точки на местности (при наличии)
	X	Y			
279	487557,98	1306016,67	Картометрический метод	7	Закрепление отсутствует
280	487561,62	1306040,17	Картометрический метод	7	Закрепление отсутствует
281	487561,62	1306040,19	Картометрический метод	7	Закрепление отсутствует
282	487528,91	1306064,15	Картометрический метод	7	Закрепление отсутствует
283	487482,16	1306112,07	Картометрический метод	7	Закрепление отсутствует
284	487444,28	1306125,28	Картометрический метод	7	Закрепление отсутствует
285	487329,80	1306001,11	Картометрический метод	7	Закрепление отсутствует
286	487391,26	1305900,26	Картометрический метод	7	Закрепление отсутствует
287	487463,89	1305883,91	Картометрический метод	7	Закрепление отсутствует
288	487513,70	1305934,48	Картометрический метод	7	Закрепление отсутствует
289	487537,66	1305965,66	Картометрический метод	7	Закрепление отсутствует
279	487557,98	1306016,67	Картометрический метод	7	Закрепление отсутствует
290	487785,82	1305990,70	Картометрический метод	7	Закрепление отсутствует
291	487758,69	1306012,71	Картометрический метод	7	Закрепление отсутствует
292	487747,23	1306021,99	Картометрический метод	7	Закрепление отсутствует
293	487742,84	1306016,67	Картометрический метод	7	Закрепление отсутствует
294	487720,06	1306018,51	Картометрический метод	7	Закрепление отсутствует
295	487700,42	1306024,06	Картометрический метод	7	Закрепление отсутствует
296	487698,06	1306025,63	Картометрический метод	7	Закрепление отсутствует
297	487696,23	1306022,94	Картометрический метод	7	Закрепление отсутствует
298	487687,71	1306021,32	Картометрический метод	7	Закрепление отсутствует
299	487676,47	1306005,86	Картометрический метод	7	Закрепление отсутствует
300	487670,83	1305984,76	Картометрический метод	7	Закрепление отсутствует
301	487689,12	1305962,25	Картометрический метод	7	Закрепление отсутствует
302	487728,50	1305955,21	Картометрический метод	7	Закрепление отсутствует
303	487734,12	1305945,37	Картометрический метод	7	Закрепление отсутствует
304	487743,97	1305942,56	Картометрический метод	7	Закрепление отсутствует
305	487751,01	1305946,78	Картометрический метод	7	Закрепление отсутствует
306	487766,97	1305953,58	Картометрический метод	7	Закрепление отсутствует
290	487785,82	1305990,70	Картометрический метод	7	Закрепление отсутствует
307	488350,46	1306324,03	Картометрический метод	7	Закрепление отсутствует
308	488353,16	1306360,16	Картометрический метод	7	Закрепление отсутствует
309	488352,00	1306367,79	Картометрический метод	7	Закрепление отсутствует
310	488351,99	1306367,79	Картометрический метод	7	Закрепление отсутствует
311	488348,38	1306391,57	Картометрический метод	7	Закрепление отсутствует
312	488324,35	1306387,91	Картометрический метод	7	Закрепление отсутствует
313	488313,49	1306379,85	Картометрический метод	7	Закрепление отсутствует
314	488316,35	1306364,01	Картометрический метод	7	Закрепление отсутствует
315	488318,43	1306352,47	Картометрический метод	7	Закрепление отсутствует
316	488318,63	1306327,65	Картометрический метод	7	Закрепление отсутствует
317	488324,23	1306319,34	Картометрический метод	7	Закрепление отсутствует
318	488340,18	1306320,70	Картометрический метод	7	Закрепление отсутствует
307	488350,46	1306324,03	Картометрический метод	7	Закрепление отсутствует
319	488561,11	1305537,51	Картометрический метод	7	Закрепление отсутствует
320	488529,90	1305539,62	Картометрический метод	7	Закрепление отсутствует
321	488530,17	1305543,77	Картометрический метод	7	Закрепление отсутствует
322	488501,43	1305546,99	Картометрический метод	7	Закрепление отсутствует
323	488480,71	1305545,49	Картометрический метод	7	Закрепление отсутствует
324	488427,55	1305568,03	Картометрический метод	7	Закрепление отсутствует
325	488415,52	1305539,86	Картометрический метод	7	Закрепление отсутствует
326	488407,25	1305520,49	Картометрический метод	7	Закрепление отсутствует
327	488406,40	1305500,15	Картометрический метод	7	Закрепление отсутствует
328	488426,19	1305487,12	Картометрический метод	7	Закрепление отсутствует
329	488438,70	1305478,88	Картометрический метод	7	Закрепление отсутствует
330	488471,27	1305457,43	Картометрический метод	7	Закрепление отсутствует
331	488479,00	1305454,15	Картометрический метод	7	Закрепление отсутствует
332	488509,68	1305479,41	Картометрический метод	7	Закрепление отсутствует

Сведения о местоположении границ объекта					
1. Система координат МСК 47 зона 1					
2. Сведения о характерных точках границ объекта					
Обозначение характерных точек границ	Координаты, м		Метод определения координат характерной точки	Средняя квадратическая погрешность положения характерной точки (Mt), м	Описание обозначения точки на местности (при наличии)
	X	Y			
333	488536,08	1305454,92	Картометрический метод	7	Закрепление отсутствует
334	488554,07	1305481,25	Картометрический метод	7	Закрепление отсутствует
335	488565,33	1305492,50	Картометрический метод	7	Закрепление отсутствует
336	488569,54	1305509,38	Картометрический метод	7	Закрепление отсутствует
337	488570,95	1305522,05	Картометрический метод	7	Закрепление отсутствует
319	488561,11	1305537,51	Картометрический метод	7	Закрепление отсутствует
338	489152,82	1305278,15	Картометрический метод	7	Закрепление отсутствует
339	489099,61	1305286,34	Картометрический метод	7	Закрепление отсутствует
340	489103,22	1305347,69	Картометрический метод	7	Закрепление отсутствует
341	489078,11	1305347,22	Картометрический метод	7	Закрепление отсутствует
342	489063,07	1305336,81	Картометрический метод	7	Закрепление отсутствует
343	489055,11	1305326,75	Картометрический метод	7	Закрепление отсутствует
344	489048,01	1305322,66	Картометрический метод	7	Закрепление отсутствует
345	489036,27	1305325,12	Картометрический метод	7	Закрепление отсутствует
346	489034,02	1305322,29	Картометрический метод	7	Закрепление отсутствует
347	489026,92	1305318,20	Картометрический метод	7	Закрепление отсутствует
348	488995,65	1305324,75	Картометрический метод	7	Закрепление отсутствует
349	488969,84	1305331,95	Картометрический метод	7	Закрепление отсутствует
350	488916,94	1305344,82	Картометрический метод	7	Закрепление отсутствует
351	488898,65	1305354,67	Картометрический метод	7	Закрепление отсутствует
352	488883,17	1305357,48	Картометрический метод	7	Закрепление отсутствует
353	488870,52	1305353,26	Картометрический метод	7	Закрепление отсутствует
354	488849,43	1305353,26	Картометрический метод	7	Закрепление отсутствует
355	488836,77	1305354,67	Картометрический метод	7	Закрепление отсутствует
356	488815,67	1305365,92	Картометрический метод	7	Закрепление отсутствует
357	488795,98	1305374,35	Картометрический метод	7	Закрепление отсутствует
358	488773,48	1305381,39	Картометрический метод	7	Закрепление отсутствует
359	488736,91	1305399,67	Картометрический метод	7	Закрепление отсутствует
360	488694,71	1305415,15	Картометрический метод	7	Закрепление отсутствует
361	488672,22	1305427,81	Картометрический метод	7	Закрепление отсутствует
362	488651,13	1305430,63	Картометрический метод	7	Закрепление отсутствует
363	488646,89	1305412,33	Картометрический метод	7	Закрепление отсутствует
364	488634,25	1305367,33	Картометрический метод	7	Закрепление отсутствует
365	488614,56	1305325,13	Картометрический метод	7	Закрепление отсутствует
366	488596,27	1305285,75	Картометрический метод	7	Закрепление отсутствует
367	488632,84	1305257,62	Картометрический метод	7	Закрепление отсутствует
368	488635,66	1305268,88	Картометрический метод	7	Закрепление отсутствует
369	488644,09	1305282,95	Картометрический метод	7	Закрепление отсутствует
370	488651,13	1305297,01	Картометрический метод	7	Закрепление отсутствует
371	488659,56	1305311,07	Картометрический метод	7	Закрепление отсутствует
372	488665,18	1305323,73	Картометрический метод	7	Закрепление отсутствует
373	488677,83	1305334,98	Картометрический метод	7	Закрепление отсутствует
374	488691,91	1305332,18	Картометрический метод	7	Закрепление отсутствует
375	488705,97	1305332,17	Картометрический метод	7	Закрепление отсутствует
376	488720,04	1305325,13	Картометрический метод	7	Закрепление отсутствует
377	488735,51	1305320,92	Картометрический метод	7	Закрепление отсутствует
378	488755,20	1305313,88	Картометрический метод	7	Закрепление отсутствует
379	488769,26	1305312,47	Картометрический метод	7	Закрепление отсутствует
380	488787,53	1305309,66	Картометрический метод	7	Закрепление отсутствует
381	488805,83	1305302,63	Картометрический метод	7	Закрепление отсутствует
382	488831,14	1305287,15	Картометрический метод	7	Закрепление отсутствует
383	488848,02	1305273,10	Картометрический метод	7	Закрепление отсутствует
384	488852,24	1305237,95	Картометрический метод	7	Закрепление отсутствует
385	488839,59	1305208,40	Картометрический метод	7	Закрепление отсутствует
386	488876,15	1305183,08	Картометрический метод	7	Закрепление отсутствует
387	488884,59	1305214,03	Картометрический метод	7	Закрепление отсутствует
388	488893,03	1305230,89	Картометрический метод	7	Закрепление отсутствует
389	488900,06	1305244,97	Картометрический метод	7	Закрепление отсутствует
390	488923,56	1305273,76	Картометрический метод	7	Закрепление отсутствует

Сведения о местоположении границ объекта					
1. Система координат МСК 47 зона 1					
2. Сведения о характерных точках границ объекта					
Обозначение характерных точек границ	Координаты, м		Метод определения координат характерной точки	Средняя квадратическая погрешность положения характерной точки (Mt), м	Описание обозначения точки на местности (при наличии)
	X	Y			
391	488928,42	1305281,81	Картометрический метод	7	Закрепление отсутствует
392	488937,89	1305285,15	Картометрический метод	7	Закрепление отсутствует
393	488950,67	1305276,83	Картометрический метод	7	Закрепление отсутствует
394	488950,52	1305275,17	Картометрический метод	7	Закрепление отсутствует
395	488951,19	1305274,74	Картометрический метод	7	Закрепление отсутствует
396	488949,68	1305257,35	Картометрический метод	7	Закрепление отсутствует
397	488947,33	1305245,81	Картометрический метод	7	Закрепление отсутствует
398	488952,82	1305235,35	Картометрический метод	7	Закрепление отсутствует
399	488953,33	1305235,26	Картометрический метод	7	Закрепление отсутствует
400	489031,83	1305219,88	Картометрический метод	7	Закрепление отсутствует
401	489091,52	1305209,92	Картометрический метод	7	Закрепление отсутствует
402	489081,49	1305176,05	Картометрический метод	7	Закрепление отсутствует
403	489081,48	1305149,33	Картометрический метод	7	Закрепление отсутствует
404	489087,12	1305140,88	Картометрический метод	7	Закрепление отсутствует
405	489106,81	1305139,48	Картометрический метод	7	Закрепление отсутствует
406	489127,90	1305150,73	Картометрический метод	7	Закрепление отсутствует
407	489137,75	1305180,28	Картометрический метод	7	Закрепление отсутствует
408	489143,38	1305216,84	Картометрический метод	7	Закрепление отсутствует
338	489152,82	1305278,15	Картометрический метод	7	Закрепление отсутствует
409	489485,39	1306714,66	Картометрический метод	7	Закрепление отсутствует
410	489486,26	1306717,48	Картометрический метод	7	Закрепление отсутствует
411	489433,36	1306730,00	Картометрический метод	7	Закрепление отсутствует
412	489358,58	1306747,69	Картометрический метод	7	Закрепление отсутствует
413	489318,40	1306757,21	Картометрический метод	7	Закрепление отсутствует
414	489314,58	1306741,17	Картометрический метод	7	Закрепление отсутствует
415	489313,88	1306738,25	Картометрический метод	7	Закрепление отсутствует
416	489312,79	1306733,70	Картометрический метод	7	Закрепление отсутствует
417	489309,57	1306720,20	Картометрический метод	7	Закрепление отсутствует
418	489263,91	1306723,32	Картометрический метод	7	Закрепление отсутствует
419	489263,25	1306686,08	Картометрический метод	7	Закрепление отсутствует
420	489317,60	1306683,61	Картометрический метод	7	Закрепление отсутствует
421	489317,58	1306658,32	Картометрический метод	7	Закрепление отсутствует
422	489331,36	1306664,53	Картометрический метод	7	Закрепление отсутствует
423	489329,34	1306653,74	Картометрический метод	7	Закрепление отсутствует
424	489331,45	1306634,08	Картометрический метод	7	Закрепление отсутствует
425	489348,99	1306644,76	Картометрический метод	7	Закрепление отсутствует
426	489363,67	1306650,11	Картометрический метод	7	Закрепление отсутствует
427	489374,63	1306654,11	Картометрический метод	7	Закрепление отсутствует
428	489393,85	1306652,43	Картометрический метод	7	Закрепление отсутствует
429	489425,18	1306649,69	Картометрический метод	7	Закрепление отсутствует
430	489456,15	1306646,98	Картометрический метод	7	Закрепление отсутствует
431	489464,31	1306646,27	Картометрический метод	7	Закрепление отсутствует
432	489468,65	1306660,36	Картометрический метод	7	Закрепление отсутствует
433	489475,73	1306683,36	Картометрический метод	7	Закрепление отсутствует
409	489485,39	1306714,66	Картометрический метод	7	Закрепление отсутствует
434	489511,83	1304879,78	Картометрический метод	7	Закрепление отсутствует
435	489471,44	1304908,39	Картометрический метод	7	Закрепление отсутствует
436	489470,53	1304907,08	Картометрический метод	7	Закрепление отсутствует
437	489463,87	1304897,49	Картометрический метод	7	Закрепление отсутствует
438	489453,92	1304883,05	Картометрический метод	7	Закрепление отсутствует
439	489476,55	1304867,01	Картометрический метод	7	Закрепление отсутствует
440	489491,95	1304867,57	Картометрический метод	7	Закрепление отсутствует
434	489511,83	1304879,78	Картометрический метод	7	Закрепление отсутствует
441	489624,99	1305525,96	Картометрический метод	7	Закрепление отсутствует
442	489586,48	1305562,55	Картометрический метод	7	Закрепление отсутствует
443	489584,25	1305563,65	Картометрический метод	7	Закрепление отсутствует
444	489573,82	1305574,66	Картометрический метод	7	Закрепление отсутствует

Сведения о местоположении границ объекта					
1. Система координат МСК 47 зона 1					
2. Сведения о характерных точках границ объекта					
Обозначение характерных точек границ	Координаты, м		Метод определения координат характерной точки	Средняя квадратическая погрешность положения характерной точки (Mt), м	Описание обозначения точки на местности (при наличии)
	X	Y			
445	489545,84	1305593,04	Картометрический метод	7	Закрепление отсутствует
446	489505,78	1305625,20	Картометрический метод	7	Закрепление отсутствует
447	489484,34	1305628,38	Картометрический метод	7	Закрепление отсутствует
448	489479,99	1305622,78	Картометрический метод	7	Закрепление отсутствует
449	489482,03	1305613,69	Картометрический метод	7	Закрепление отсутствует
450	489497,82	1305597,58	Картометрический метод	7	Закрепление отсутствует
451	489516,45	1305571,76	Картометрический метод	7	Закрепление отсутствует
452	489484,92	1305484,30	Картометрический метод	7	Закрепление отсутствует
453	489547,67	1305489,49	Картометрический метод	7	Закрепление отсутствует
441	489624,99	1305525,96	Картометрический метод	7	Закрепление отсутствует
454	489736,98	1306574,89	Картометрический метод	7	Закрепление отсутствует
455	489711,10	1306588,40	Картометрический метод	7	Закрепление отсутствует
456	489692,30	1306551,86	Картометрический метод	7	Закрепление отсутствует
457	489718,19	1306538,34	Картометрический метод	7	Закрепление отсутствует
454	489736,98	1306574,89	Картометрический метод	7	Закрепление отсутствует
458	489743,37	1307157,99	Картометрический метод	7	Закрепление отсутствует
459	489733,73	1307173,83	Картометрический метод	7	Закрепление отсутствует
460	489660,73	1307192,31	Картометрический метод	7	Закрепление отсутствует
461	489641,83	1307120,59	Картометрический метод	7	Закрепление отсутствует
462	489726,90	1307103,21	Картометрический метод	7	Закрепление отсутствует
458	489743,37	1307157,99	Картометрический метод	7	Закрепление отсутствует

3. Сведения о характерных точках части (частей) границы объекта					
Обозначение характерных точек части границы	Координаты, м		Метод определения координат характерной точки	Средняя квадратическая погрешность положения характерной точки (Mt), м	Описание обозначения точки на местности (при наличии)
	X	Y			
1	2	3	4	5	6
-	-	-	-	-	-

Раздел 3

Сведения о местоположении измененных (уточненных) границ объекта							
1. Система координат МСК 47 зона 1							
2. Сведения о характерных точках границ объекта							
Обозначение характерных точек границ	Существующие координаты, м		Измененные (уточненные) координаты, м		Метод определения координат характерной точки	Средняя квадратическая погрешность положения характерной точки (Mt), м	Описание обозначения точки на местности (при наличии)
	X	Y	X	Y			
1	2	3	4	5	6	7	8
-	-	-	-	-	-	-	-

3. Сведения о характерных точках части (частей) границы объекта							
Обозначение характерных точек части границы	Существующие координаты, м		Измененные (уточненные) координаты, м		Метод определения координат характерной точки	Средняя квадратическая погрешность положения характерной точки (Mt), м	Описание обозначения точки на местности (при наличии)
	X	Y	X	Y			
1	2	3	4	5	6	7	8
-	-	-	-	-	-	-	-

ГРАФИЧЕСКОЕ ОПИСАНИЕ
местоположения границ населенных пунктов, территориальных зон, особо охраняемых природных территорий, зон с особыми условиями использования территории
поселок Балтийское муниципального образования Приморское городское поселение Выборгского района Ленинградской области
(наименование объекта, местоположение границ которого описано (далее - объект)

Раздел 1

Сведения об объекте		
N п/п	Характеристики объекта	Описание характеристик
1	2	3
1	Местоположение объекта	Ленинградская область, Выборгский район, поселок Балтийское
2	Площадь объекта ± величина погрешности определения площади (Р ± ΔР), м²	1181197 ± 26627
3	Иные характеристики объекта	-

Раздел 2

Сведения о местоположении границ объекта					
1. Система координат МСК 47 зона 1					
2. Сведения о характерных точках границ объекта					
Обозначение характерных точек границ	Координаты, м		Метод определения координат характерной точки	Средняя квадратическая погрешность положения характерной точки (Mt), м	Описание обозначения точки на местности (при наличии)
	X	Y			
1	2	3	4	5	6
1	482638,00	1296438,64	Картометрический метод	7	Закрепление отсутствует
2	482636,78	1296442,12	Картометрический метод	7	Закрепление отсутствует
3	482633,75	1296443,92	Картометрический метод	7	Закрепление отсутствует
4	482629,74	1296444,36	Картометрический метод	7	Закрепление отсутствует
5	482629,73	1296444,36	Картометрический метод	7	Закрепление отсутствует
6	482625,90	1296443,97	Картометрический метод	7	Закрепление отсутствует
7	482622,24	1296442,92	Картометрический метод	7	Закрепление отсутствует
8	482618,93	1296440,70	Картометрический метод	7	Закрепление отсутствует
9	482614,96	1296438,47	Картометрический метод	7	Закрепление отсутствует
10	482608,95	1296438,38	Картометрический метод	7	Закрепление отсутствует
11	482604,25	1296439,17	Картометрический метод	7	Закрепление отсутствует
12	482598,86	1296434,65	Картометрический метод	7	Закрепление отсутствует
13	482596,39	1296438,38	Картометрический метод	7	Закрепление отсутствует
14	482588,86	1296441,43	Картометрический метод	7	Закрепление отсутствует
15	482581,43	1296447,34	Картометрический метод	7	Закрепление отсутствует
16	482574,16	1296464,94	Картометрический метод	7	Закрепление отсутствует
17	482568,82	1296470,86	Картометрический метод	7	Закрепление отсутствует
18	482565,12	1296470,91	Картометрический метод	7	Закрепление отсутствует
19	482558,96	1296475,88	Картометрический метод	7	Закрепление отсутствует
20	482553,01	1296473,43	Картометрический метод	7	Закрепление отсутствует
21	482527,64	1296458,36	Картометрический метод	7	Закрепление отсутствует
22	482517,08	1296454,34	Картометрический метод	7	Закрепление отсутствует
23	482500,03	1296476,18	Картометрический метод	7	Закрепление отсутствует
24	482499,92	1296479,29	Картометрический метод	7	Закрепление отсутствует
25	482534,14	1296502,99	Картометрический метод	7	Закрепление отсутствует
26	482538,14	1296503,83	Картометрический метод	7	Закрепление отсутствует
27	482537,30	1296507,25	Картометрический метод	7	Закрепление отсутствует
28	482528,43	1296508,10	Картометрический метод	7	Закрепление отсутствует
29	482526,55	1296511,68	Картометрический метод	7	Закрепление отсутствует
30	482524,02	1296511,12	Картометрический метод	7	Закрепление отсутствует
31	482509,65	1296498,57	Картометрический метод	7	Закрепление отсутствует
32	482506,98	1296498,30	Картометрический метод	7	Закрепление отсутствует
33	482501,07	1296499,27	Картометрический метод	7	Закрепление отсутствует
34	482501,73	1296504,74	Картометрический метод	7	Закрепление отсутствует
35	482497,62	1296515,27	Картометрический метод	7	Закрепление отсутствует
36	482486,53	1296531,63	Картометрический метод	7	Закрепление отсутствует
37	482463,59	1296547,74	Картометрический метод	7	Закрепление отсутствует
38	482451,79	1296560,96	Картометрический метод	7	Закрепление отсутствует
39	482438,53	1296573,26	Картометрический метод	7	Закрепление отсутствует
40	482410,50	1296582,39	Картометрический метод	7	Закрепление отсутствует

Сведения о местоположении границ объекта					
1. Система координат МСК 47 зона 1					
2. Сведения о характерных точках границ объекта					
Обозначение характерных точек границ	Координаты, м		Метод определения координат характерной точки	Средняя квадратическая погрешность положения характерной точки (Mt), м	Описание обозначения точки на местности (при наличии)
	X	Y			
41	482388,62	1296592,54	Картометрический метод	7	Закрепление отсутствует
42	482338,99	1296643,53	Картометрический метод	7	Закрепление отсутствует
43	482312,14	1296665,41	Картометрический метод	7	Закрепление отсутствует
44	482300,18	1296669,25	Картометрический метод	7	Закрепление отсутствует
45	482283,04	1296676,47	Картометрический метод	7	Закрепление отсутствует
46	482273,79	1296680,30	Картометрический метод	7	Закрепление отсутствует
47	482263,18	1296680,98	Картометрический метод	7	Закрепление отсутствует
48	482255,74	1296676,47	Картометрический метод	7	Закрепление отсутствует
49	482251,00	1296653,00	Картометрический метод	7	Закрепление отсутствует
50	482251,01	1296632,04	Картометрический метод	7	Закрепление отсутствует
51	482248,73	1296614,73	Картометрический метод	7	Закрепление отсутствует
52	482234,48	1296605,84	Картометрический метод	7	Закрепление отсутствует
53	482227,31	1296583,28	Картометрический метод	7	Закрепление отсутствует
54	482205,88	1296557,58	Картометрический метод	7	Закрепление отсутствует
55	482197,08	1296553,06	Картометрический метод	7	Закрепление отсутствует
56	482180,83	1296532,70	Картометрический метод	7	Закрепление отсутствует
57	482165,50	1296518,54	Картометрический метод	7	Закрепление отсутствует
58	482153,54	1296500,04	Картометрический метод	7	Закрепление отсутствует
59	482132,33	1296480,42	Картометрический метод	7	Закрепление отсутствует
60	482118,12	1296473,20	Картометрический метод	7	Закрепление отсутствует
61	482102,55	1296469,81	Картометрический метод	7	Закрепление отсутствует
62	482091,05	1296467,11	Картометрический метод	7	Закрепление отсутствует
63	482077,28	1296467,78	Картометрический метод	7	Закрепление отсутствует
64	482058,11	1296471,39	Картометрический метод	7	Закрепление отсутствует
65	482033,74	1296484,70	Картометрический метод	7	Закрепление отсутствует
66	481967,87	1296512,00	Картометрический метод	7	Закрепление отсутствует
67	481932,58	1296519,03	Картометрический метод	7	Закрепление отсутствует
68	481892,06	1296522,38	Картометрический метод	7	Закрепление отсутствует
69	481850,55	1296511,55	Картометрический метод	7	Закрепление отсутствует
70	481800,02	1296487,41	Картометрический метод	7	Закрепление отсутствует
71	481775,71	1296478,47	Картометрический метод	7	Закрепление отсутствует
72	481784,59	1296473,73	Картометрический метод	7	Закрепление отсутствует
73	481787,30	1296468,72	Картометрический метод	7	Закрепление отсутствует
74	481785,13	1296439,93	Картометрический метод	7	Закрепление отсутствует
75	481782,36	1296403,31	Картометрический метод	7	Закрепление отсутствует
76	481800,37	1296387,29	Картометрический метод	7	Закрепление отсутствует
77	481913,20	1296304,77	Картометрический метод	7	Закрепление отсутствует
78	481938,75	1296281,55	Картометрический метод	7	Закрепление отсутствует
79	481958,14	1296258,22	Картометрический метод	7	Закрепление отсутствует
80	481971,89	1296239,81	Картометрический метод	7	Закрепление отсутствует
81	481985,64	1296221,39	Картометрический метод	7	Закрепление отсутствует
82	481958,97	1296192,10	Картометрический метод	7	Закрепление отсутствует
83	481904,50	1296195,90	Картометрический метод	7	Закрепление отсутствует
84	481907,23	1296223,85	Картометрический метод	7	Закрепление отсутствует
85	481887,91	1296241,17	Картометрический метод	7	Закрепление отсутствует
86	481874,77	1296254,18	Картометрический метод	7	Закрепление отсутствует
87	481834,31	1296249,53	Картометрический метод	7	Закрепление отсутствует
88	481811,65	1296300,65	Картометрический метод	7	Закрепление отсутствует
89	481813,82	1296321,14	Картометрический метод	7	Закрепление отсутствует
90	481804,49	1296328,76	Картометрический метод	7	Закрепление отсутствует
91	481750,30	1296325,66	Картометрический метод	7	Закрепление отсутствует
92	481732,98	1296306,06	Картометрический метод	7	Закрепление отсутствует
93	481721,56	1296305,25	Картометрический метод	7	Закрепление отсутствует
94	481727,96	1296335,62	Картометрический метод	7	Закрепление отсутствует
95	481704,34	1296355,42	Картометрический метод	7	Закрепление отсутствует
96	481713,00	1296425,88	Картометрический метод	7	Закрепление отсутствует
97	481637,65	1296432,66	Картометрический метод	7	Закрепление отсутствует
98	481632,75	1296446,98	Картометрический метод	7	Закрепление отсутствует
99	481638,76	1296466,18	Картометрический метод	7	Закрепление отсутствует
100	481613,93	1296464,80	Картометрический метод	7	Закрепление отсутствует

Сведения о местоположении границ объекта					
1. Система координат МСК 47 зона 1					
2. Сведения о характерных точках границ объекта					
Обозначение характерных точек границ	Координаты, м		Метод определения координат характерной точки	Средняя квадратическая погрешность положения характерной точки (Mt), м	Описание обозначения точки на местности (при наличии)
	X	Y			
101	481583,44	1296467,11	Картометрический метод	7	Закрепление отсутствует
102	481544,86	1296485,16	Картометрический метод	7	Закрепление отсутствует
103	481538,32	1296492,15	Картометрический метод	7	Закрепление отсутствует
104	481530,65	1296509,30	Картометрический метод	7	Закрепление отсутствует
105	481526,13	1296525,99	Картометрический метод	7	Закрепление отсутствует
106	481515,53	1296539,53	Картометрический метод	7	Закрепление отсутствует
107	481501,54	1296554,19	Картометрический метод	7	Закрепление отсутствует
108	481476,28	1296569,31	Картометрический метод	7	Закрепление отсутствует
109	481463,42	1296578,33	Картометрический метод	7	Закрепление отсутствует
110	481451,91	1296591,64	Картометрический метод	7	Закрепление отсутствует
111	481435,67	1296603,82	Картометрический метод	7	Закрепление отсутствует
112	481429,65	1296605,23	Картометрический метод	7	Закрепление отсутствует
113	481412,51	1296601,28	Картометрический метод	7	Закрепление отсутствует
114	481394,74	1296599,69	Картометрический метод	7	Закрепление отсутствует
115	481390,01	1296601,31	Картометрический метод	7	Закрепление отсутствует
116	481385,26	1296602,93	Картометрический метод	7	Закрепление отсутствует
117	481371,94	1296607,48	Картометрический метод	7	Закрепление отсутствует
118	481359,42	1296611,76	Картометрический метод	7	Закрепление отсутствует
119	481345,13	1296610,33	Картометрический метод	7	Закрепление отсутствует
120	481334,36	1296609,26	Картометрический метод	7	Закрепление отсутствует
121	481328,23	1296609,64	Картометрический метод	7	Закрепление отсутствует
122	481319,60	1296606,51	Картометрический метод	7	Закрепление отсутствует
123	481311,92	1296606,73	Картометрический метод	7	Закрепление отсутствует
124	481284,68	1296612,82	Картометрический метод	7	Закрепление отсутствует
125	481283,67	1296615,20	Картометрический метод	7	Закрепление отсутствует
126	481292,04	1296618,65	Картометрический метод	7	Закрепление отсутствует
127	481292,13	1296618,69	Картометрический метод	7	Закрепление отсутствует
128	481288,64	1296620,35	Картометрический метод	7	Закрепление отсутствует
129	481266,46	1296630,90	Картометрический метод	7	Закрепление отсутствует
130	481261,68	1296631,15	Картометрический метод	7	Закрепление отсутствует
131	481261,41	1296630,69	Картометрический метод	7	Закрепление отсутствует
132	481260,82	1296629,71	Картометрический метод	7	Закрепление отсутствует
133	481253,16	1296627,93	Картометрический метод	7	Закрепление отсутствует
134	481245,61	1296630,64	Картометрический метод	7	Закрепление отсутствует
135	481242,42	1296631,78	Картометрический метод	7	Закрепление отсутствует
136	481234,94	1296632,26	Картометрический метод	7	Закрепление отсутствует
137	481222,54	1296629,26	Картометрический метод	7	Закрепление отсутствует
138	481200,85	1296619,16	Картометрический метод	7	Закрепление отсутствует
139	481188,18	1296617,31	Картометрический метод	7	Закрепление отсутствует
140	481175,15	1296617,79	Картометрический метод	7	Закрепление отсутствует
141	481138,80	1296628,12	Картометрический метод	7	Закрепление отсутствует
142	481138,26	1296628,28	Картометрический метод	7	Закрепление отсутствует
143	481135,92	1296628,44	Картометрический метод	7	Закрепление отсутствует
144	481133,61	1296628,69	Картометрический метод	7	Закрепление отсутствует
145	481133,11	1296628,63	Картометрический метод	7	Закрепление отсутствует
146	481122,21	1296629,38	Картометрический метод	7	Закрепление отсутствует
147	481118,24	1296628,96	Картометрический метод	7	Закрепление отсутствует
148	481104,39	1296627,47	Картометрический метод	7	Закрепление отсутствует
149	481104,20	1296627,45	Картометрический метод	7	Закрепление отсутствует
150	481085,29	1296618,50	Картометрический метод	7	Закрепление отсутствует
151	481073,21	1296616,52	Картометрический метод	7	Закрепление отсутствует
152	481072,64	1296616,43	Картометрический метод	7	Закрепление отсутствует
153	481070,00	1296615,99	Картометрический метод	7	Закрепление отсутствует
154	481063,21	1296611,08	Картометрический метод	7	Закрепление отсутствует
155	481050,00	1296594,45	Картометрический метод	7	Закрепление отсутствует
156	481056,61	1296579,64	Картометрический метод	7	Закрепление отсутствует
157	481054,33	1296569,16	Картометрический метод	7	Закрепление отсутствует
158	481039,52	1296562,55	Картометрический метод	7	Закрепление отсутствует
159	481020,43	1296555,34	Картометрический метод	7	Закрепление отсутствует
160	481022,39	1296546,99	Картометрический метод	7	Закрепление отсутствует

Сведения о местоположении границ объекта					
1. Система координат МСК 47 зона 1					
2. Сведения о характерных точках границ объекта					
Обозначение характерных точек границ	Координаты, м		Метод определения координат характерной точки	Средняя квадратическая погрешность положения характерной точки (Mt), м	Описание обозначения точки на местности (при наличии)
	X	Y			
161	481020,44	1296545,09	Картометрический метод	7	Закрепление отсутствует
162	481013,48	1296545,62	Картометрический метод	7	Закрепление отсутствует
163	481012,12	1296546,32	Картометрический метод	7	Закрепление отсутствует
164	481010,12	1296543,86	Картометрический метод	7	Закрепление отсутствует
165	481008,30	1296528,82	Картометрический метод	7	Закрепление отсутствует
166	481000,33	1296502,62	Картометрический метод	7	Закрепление отсутствует
167	480987,11	1296488,27	Картометрический метод	7	Закрепление отсутствует
168	480946,55	1296491,46	Картометрический метод	7	Закрепление отсутствует
169	480922,40	1296482,57	Картометрический метод	7	Закрепление отсутствует
170	480878,60	1296482,11	Картометрический метод	7	Закрепление отсутствует
171	480847,82	1296493,03	Картометрический метод	7	Закрепление отсутствует
172	480805,51	1296508,09	Картометрический метод	7	Закрепление отсутствует
173	480794,66	1296531,75	Картометрический метод	7	Закрепление отсутствует
174	480794,61	1296531,72	Картометрический метод	7	Закрепление отсутствует
175	480777,38	1296523,21	Картометрический метод	7	Закрепление отсутствует
176	480751,98	1296524,18	Картометрический метод	7	Закрепление отсутствует
177	480748,94	1296526,81	Картометрический метод	7	Закрепление отсутствует
178	480745,36	1296537,97	Картометрический метод	7	Закрепление отсутствует
179	480745,33	1296538,04	Картометрический метод	7	Закрепление отсутствует
180	480726,21	1296542,50	Картометрический метод	7	Закрепление отсутствует
181	480689,76	1296546,83	Картометрический метод	7	Закрепление отсутствует
182	480689,76	1296546,83	Картометрический метод	7	Закрепление отсутствует
183	480667,21	1296529,28	Картометрический метод	7	Закрепление отсутствует
184	480641,00	1296524,27	Картометрический метод	7	Закрепление отсутствует
185	480603,18	1296521,31	Картометрический метод	7	Закрепление отсутствует
186	480578,57	1296523,81	Картометрический метод	7	Закрепление отсутствует
187	480567,82	1296532,75	Картометрический метод	7	Закрепление отсутствует
188	480538,57	1296549,89	Картометрический метод	7	Закрепление отсутствует
189	480524,44	1296558,17	Картометрический метод	7	Закрепление отсутствует
190	480491,30	1296577,59	Картометрический метод	7	Закрепление отсутствует
191	480491,30	1296577,59	Картометрический метод	7	Закрепление отсутствует
192	480464,81	1296596,06	Картометрический метод	7	Закрепление отсутствует
193	480449,60	1296606,66	Картометрический метод	7	Закрепление отсутствует
194	480426,60	1296622,70	Картометрический метод	7	Закрепление отсутствует
195	480426,60	1296622,70	Картометрический метод	7	Закрепление отсутствует
196	480411,94	1296651,90	Картометрический метод	7	Закрепление отсутствует
197	480376,68	1296648,94	Картометрический метод	7	Закрепление отсутствует
198	480368,79	1296646,25	Картометрический метод	7	Закрепление отсутствует
199	480355,74	1296647,73	Картометрический метод	7	Закрепление отсутствует
200	480319,46	1296662,57	Картометрический метод	7	Закрепление отсутствует
201	480310,43	1296669,29	Картометрический метод	7	Закрепление отсутствует
202	480302,71	1296672,75	Картометрический метод	7	Закрепление отсутствует
203	480236,34	1296680,12	Картометрический метод	7	Закрепление отсутствует
204	480159,55	1296677,84	Картометрический метод	7	Закрепление отсутствует
205	480119,00	1296652,32	Картометрический метод	7	Закрепление отсутствует
206	480097,19	1296640,98	Картометрический метод	7	Закрепление отсутствует
207	480070,46	1296631,36	Картометрический метод	7	Закрепление отсутствует
208	480070,45	1296631,36	Картометрический метод	7	Закрепление отсутствует
209	480011,34	1296620,42	Картометрический метод	7	Закрепление отсутствует
210	479995,91	1296620,12	Картометрический метод	7	Закрепление отсутствует
211	480231,30	1296437,79	Картометрический метод	7	Закрепление отсутствует
212	480319,03	1296369,83	Картометрический метод	7	Закрепление отсутствует
213	481144,16	1295730,68	Картометрический метод	7	Закрепление отсутствует
214	481177,56	1295702,93	Картометрический метод	7	Закрепление отсутствует
215	481204,86	1295680,25	Картометрический метод	7	Закрепление отсутствует
216	481408,63	1295687,33	Картометрический метод	7	Закрепление отсутствует
217	481553,80	1295781,79	Картометрический метод	7	Закрепление отсутствует
218	481636,49	1295853,51	Картометрический метод	7	Закрепление отсутствует
219	481848,87	1296083,65	Картометрический метод	7	Закрепление отсутствует
220	481897,86	1296137,96	Картометрический метод	7	Закрепление отсутствует

Сведения о местоположении границ объекта					
1. Система координат МСК 47 зона 1					
2. Сведения о характерных точках границ объекта					
Обозначение характерных точек границ	Координаты, м		Метод определения координат характерной точки	Средняя квадратическая погрешность положения характерной точки (Mt), м	Описание обозначения точки на местности (при наличии)
	X	Y			
221	481946,91	1296119,43	Картометрический метод	7	Закрепление отсутствует
222	482012,43	1296076,76	Картометрический метод	7	Закрепление отсутствует
223	482024,60	1296062,53	Картометрический метод	7	Закрепление отсутствует
224	482024,79	1296054,58	Картометрический метод	7	Закрепление отсутствует
225	482010,94	1296024,05	Картометрический метод	7	Закрепление отсутствует
226	482046,28	1296014,19	Картометрический метод	7	Закрепление отсутствует
227	482052,33	1295969,15	Картометрический метод	7	Закрепление отсутствует
228	482111,69	1295923,06	Картометрический метод	7	Закрепление отсутствует
229	482149,51	1295933,98	Картометрический метод	7	Закрепление отсутствует
230	482155,45	1295927,49	Картометрический метод	7	Закрепление отсутствует
231	482203,70	1295866,73	Картометрический метод	7	Закрепление отсутствует
232	482249,49	1295808,77	Картометрический метод	7	Закрепление отсутствует
233	482255,33	1295801,06	Картометрический метод	7	Закрепление отсутствует
234	482260,83	1295792,82	Картометрический метод	7	Закрепление отсутствует
235	482265,34	1295783,58	Картометрический метод	7	Закрепление отсутствует
236	482267,87	1295775,71	Картометрический метод	7	Закрепление отсутствует
237	482268,91	1295770,45	Картометрический метод	7	Закрепление отсутствует
238	482269,33	1295763,05	Картометрический метод	7	Закрепление отсутствует
239	482268,76	1295753,75	Картометрический метод	7	Закрепление отсутствует
240	482266,45	1295744,20	Картометрический метод	7	Закрепление отсутствует
241	482263,16	1295735,32	Картометрический метод	7	Закрепление отсутствует
242	482251,65	1295709,30	Картометрический метод	7	Закрепление отсутствует
243	482249,12	1295699,64	Картометрический метод	7	Закрепление отсутствует
244	482248,39	1295691,75	Картометрический метод	7	Закрепление отсутствует
245	482256,20	1295692,24	Картометрический метод	7	Закрепление отсутствует
246	482278,68	1295694,27	Картометрический метод	7	Закрепление отсутствует
247	482290,12	1295707,80	Картометрический метод	7	Закрепление отсутствует
248	482294,27	1295726,50	Картометрический метод	7	Закрепление отсутствует
249	482294,27	1295743,12	Картометрический метод	7	Закрепление отсутствует
250	482304,66	1295755,59	Картометрический метод	7	Закрепление отсутствует
251	482310,88	1295770,12	Картометрический метод	7	Закрепление отсутствует
252	482312,67	1295780,20	Картометрический метод	7	Закрепление отсутствует
253	482312,96	1295790,90	Картометрический метод	7	Закрепление отсутствует
254	482300,50	1295801,29	Картометрический метод	7	Закрепление отсутствует
255	482296,35	1295807,53	Картометрический метод	7	Закрепление отсутствует
256	482298,43	1295815,83	Картометрический метод	7	Закрепление отсутствует
257	482302,58	1295819,99	Картометрический метод	7	Закрепление отсутствует
258	482310,88	1295830,38	Картометрический метод	7	Закрепление отсутствует
259	482304,65	1295857,38	Картометрический метод	7	Закрепление отсутствует
260	482302,58	1295863,61	Картометрический метод	7	Закрепление отсутствует
261	482300,50	1295874,00	Картометрический метод	7	Закрепление отсутствует
262	482304,65	1295878,16	Картометрический метод	7	Закрепление отсутствует
263	482308,81	1295890,62	Картометрический метод	7	Закрепление отсутствует
264	482319,19	1295901,00	Картометрический метод	7	Закрепление отсутствует
265	482327,51	1295907,25	Картометрический метод	7	Закрепление отсутствует
266	482329,58	1295917,63	Картометрический метод	7	Закрепление отсутствует
267	482323,35	1295940,48	Картометрический метод	7	Закрепление отсутствует
268	482325,05	1295957,24	Картометрический метод	7	Закрепление отсутствует
269	482335,82	1295959,16	Картометрический метод	7	Закрепление отсутствует
270	482342,05	1295961,25	Картометрический метод	7	Закрепление отсутствует
271	482342,05	1295971,64	Картометрический метод	7	Закрепление отсутствует
272	482342,05	1295979,95	Картометрический метод	7	Закрепление отсутствует
273	482346,20	1295982,03	Картометрический метод	7	Закрепление отсутствует
274	482352,43	1295988,26	Картометрический метод	7	Закрепление отсутствует
275	482356,59	1296000,72	Картометрический метод	7	Закрепление отсутствует
276	482358,67	1296029,81	Картометрический метод	7	Закрепление отсутствует
277	482360,74	1296036,05	Картометрический метод	7	Закрепление отсутствует
278	482360,74	1296054,74	Картометрический метод	7	Закрепление отсутствует
279	482364,91	1296060,97	Картометрический метод	7	Закрепление отсутствует
280	482369,05	1296067,20	Картометрический метод	7	Закрепление отсутствует

Сведения о местоположении границ объекта					
1. Система координат МСК 47 зона 1					
2. Сведения о характерных точках границ объекта					
Обозначение характерных точек границ	Координаты, м		Метод определения координат характерной точки	Средняя квадратическая погрешность положения характерной точки (Mt), м	Описание обозначения точки на местности (при наличии)
	X	Y			
281	482371,13	1296077,58	Картометрический метод	7	Закрепление отсутствует
282	482369,05	1296090,05	Картометрический метод	7	Закрепление отсутствует
283	482369,05	1296114,99	Картометрический метод	7	Закрепление отсутствует
284	482364,91	1296125,37	Картометрический метод	7	Закрепление отсутствует
285	482360,74	1296156,53	Картометрический метод	7	Закрепление отсутствует
286	482355,75	1296174,59	Картометрический метод	7	Закрепление отсутствует
287	482356,88	1296176,24	Картометрический метод	7	Закрепление отсутствует
288	482263,98	1296220,16	Картометрический метод	7	Закрепление отсутствует
289	482138,28	1296279,57	Картометрический метод	7	Закрепление отсутствует
290	482137,82	1296279,80	Картометрический метод	7	Закрепление отсутствует
291	482149,22	1296313,40	Картометрический метод	7	Закрепление отсутствует
292	482155,73	1296344,51	Картометрический метод	7	Закрепление отсутствует
293	482156,22	1296346,87	Картометрический метод	7	Закрепление отсутствует
294	482165,82	1296376,81	Картометрический метод	7	Закрепление отсутствует
295	482170,87	1296392,55	Картометрический метод	7	Закрепление отсутствует
296	482181,83	1296416,31	Картометрический метод	7	Закрепление отсутствует
297	482190,62	1296435,38	Картометрический метод	7	Закрепление отсутствует
298	482216,98	1296452,05	Картометрический метод	7	Закрепление отсутствует
299	482228,14	1296459,12	Картометрический метод	7	Закрепление отсутствует
300	482264,15	1296462,87	Картометрический метод	7	Закрепление отсутствует
301	482299,93	1296466,60	Картометрический метод	7	Закрепление отсутствует
302	482332,54	1296462,35	Картометрический метод	7	Закрепление отсутствует
303	482363,42	1296458,32	Картометрический метод	7	Закрепление отсутствует
304	482390,70	1296454,76	Картометрический метод	7	Закрепление отсутствует
305	482399,87	1296453,56	Картометрический метод	7	Закрепление отсутствует
306	482411,90	1296429,66	Картометрический метод	7	Закрепление отсутствует
307	482416,05	1296421,43	Картометрический метод	7	Закрепление отсутствует
308	482420,10	1296413,39	Картометрический метод	7	Закрепление отсутствует
309	482437,35	1296379,12	Картометрический метод	7	Закрепление отсутствует
310	482449,41	1296355,18	Картометрический метод	7	Закрепление отсутствует
311	482447,86	1296351,72	Картометрический метод	7	Закрепление отсутствует
312	482450,82	1296347,39	Картометрический метод	7	Закрепление отсутствует
313	482464,62	1296335,19	Картометрический метод	7	Закрепление отсутствует
314	482484,36	1296341,88	Картометрический метод	7	Закрепление отсутствует
315	482506,17	1296355,97	Картометрический метод	7	Закрепление отсутствует
316	482533,18	1296360,12	Картометрический метод	7	Закрепление отсутствует
317	482562,25	1296360,12	Картометрический метод	7	Закрепление отсутствует
318	482574,72	1296370,51	Картометрический метод	7	Закрепление отсутствует
319	482587,18	1296370,51	Картометрический метод	7	Закрепление отсутствует
320	482594,82	1296369,42	Картометрический метод	7	Закрепление отсутствует
321	482603,80	1296370,51	Картометрический метод	7	Закрепление отсутствует
322	482612,11	1296378,81	Картометрический метод	7	Закрепление отсутствует
323	482614,20	1296391,28	Картометрический метод	7	Закрепление отсутствует
324	482614,20	1296409,98	Картометрический метод	7	Закрепление отсутствует
325	482624,59	1296418,29	Картометрический метод	7	Закрепление отсутствует
326	482638,25	1296423,19	Картометрический метод	7	Закрепление отсутствует
327	482637,69	1296425,60	Картометрический метод	7	Закрепление отсутствует
328	482639,26	1296432,64	Картометрический метод	7	Закрепление отсутствует
1	482638,00	1296438,64	Картометрический метод	7	Закрепление отсутствует
329	481449,16	1296153,59	Картометрический метод	7	Закрепление отсутствует
330	481409,61	1296212,46	Картометрический метод	7	Закрепление отсутствует
331	481373,00	1296199,55	Картометрический метод	7	Закрепление отсутствует
332	481356,70	1296183,32	Картометрический метод	7	Закрепление отсутствует
333	481341,25	1296183,69	Картометрический метод	7	Закрепление отсутствует
334	481337,25	1296225,05	Картометрический метод	7	Закрепление отсутствует
335	481342,82	1296231,31	Картометрический метод	7	Закрепление отсутствует
336	481335,43	1296240,40	Картометрический метод	7	Закрепление отсутствует
337	481352,66	1296259,67	Картометрический метод	7	Закрепление отсутствует
338	481311,35	1296276,31	Картометрический метод	7	Закрепление отсутствует

Сведения о местоположении границ объекта					
1. Система координат МСК 47 зона 1					
2. Сведения о характерных точках границ объекта					
Обозначение характерных точек границ	Координаты, м		Метод определения координат характерной точки	Средняя квадратическая погрешность положения характерной точки (Mt), м	Описание обозначения точки на местности (при наличии)
	X	Y			
339	481301,55	1296280,41	Картометрический метод	7	Закрепление отсутствует
340	481297,56	1296272,32	Картометрический метод	7	Закрепление отсутствует
341	481287,26	1296277,77	Картометрический метод	7	Закрепление отсутствует
342	481263,35	1296276,85	Картометрический метод	7	Закрепление отсутствует
343	481239,43	1296271,33	Картометрический метод	7	Закрепление отсутствует
344	481212,76	1296288,81	Картометрический метод	7	Закрепление отсутствует
345	481144,42	1296203,19	Картометрический метод	7	Закрепление отсутствует
346	481175,07	1296183,58	Картометрический метод	7	Закрепление отсутствует
347	481195,52	1296209,94	Картометрический метод	7	Закрепление отсутствует
348	481219,20	1296190,57	Картометрический метод	7	Закрепление отсутствует
349	481205,48	1296170,39	Картометрический метод	7	Закрепление отсутствует
350	481218,12	1296162,86	Картометрический метод	7	Закрепление отсутствует
351	481232,49	1296157,52	Картометрический метод	7	Закрепление отсутствует
352	481263,66	1296147,08	Картометрический метод	7	Закрепление отсутствует
353	481310,94	1296137,57	Картометрический метод	7	Закрепление отсутствует
354	481360,20	1296127,33	Картометрический метод	7	Закрепление отсутствует
355	481364,23	1296131,64	Картометрический метод	7	Закрепление отсутствует
356	481375,26	1296129,12	Картометрический метод	7	Закрепление отсутствует
357	481380,39	1296116,28	Картометрический метод	7	Закрепление отсутствует
358	481390,19	1296093,31	Картометрический метод	7	Закрепление отсутствует
359	481435,89	1296077,92	Картометрический метод	7	Закрепление отсутствует
360	481447,06	1296110,93	Картометрический метод	7	Закрепление отсутствует
361	481439,93	1296127,65	Картометрический метод	7	Закрепление отсутствует
362	481445,48	1296130,59	Картометрический метод	7	Закрепление отсутствует
329	481449,16	1296153,59	Картометрический метод	7	Закрепление отсутствует
363	481386,33	1295964,70	Картометрический метод	7	Закрепление отсутствует
364	481386,12	1295968,26	Картометрический метод	7	Закрепление отсутствует
365	481361,30	1295984,59	Картометрический метод	7	Закрепление отсутствует
366	481360,27	1295985,27	Картометрический метод	7	Закрепление отсутствует
367	481360,26	1295985,27	Картометрический метод	7	Закрепление отсутствует
368	481345,09	1295995,26	Картометрический метод	7	Закрепление отсутствует
369	481333,80	1296013,11	Картометрический метод	7	Закрепление отсутствует
370	481333,76	1296013,18	Картометрический метод	7	Закрепление отсутствует
371	481333,75	1296013,21	Картометрический метод	7	Закрепление отсутствует
372	481326,37	1296024,88	Картометрический метод	7	Закрепление отсутствует
373	481326,18	1296068,53	Картометрический метод	7	Закрепление отсутствует
374	481326,18	1296068,58	Картометрический метод	7	Закрепление отсутствует
375	481326,13	1296081,79	Картометрический метод	7	Закрепление отсутствует
376	481316,54	1296081,45	Картометрический метод	7	Закрепление отсутствует
377	481310,38	1296081,24	Картометрический метод	7	Закрепление отсутствует
378	481242,12	1296098,09	Картометрический метод	7	Закрепление отсутствует
379	481217,90	1296092,89	Картометрический метод	7	Закрепление отсутствует
380	481206,41	1296064,80	Картометрический метод	7	Закрепление отсутствует
381	481189,17	1296070,55	Картометрический метод	7	Закрепление отсутствует
382	481173,21	1296055,13	Картометрический метод	7	Закрепление отсутствует
383	481157,89	1296061,60	Картометрический метод	7	Закрепление отсутствует
384	481140,64	1296085,87	Картометрический метод	7	Закрепление отсутствует
385	481127,23	1296085,87	Картометрический метод	7	Закрепление отсутствует
386	481116,38	1296053,31	Картометрический метод	7	Закрепление отсутствует
387	481073,60	1296045,64	Картометрический метод	7	Закрепление отсутствует
388	481056,99	1296034,79	Картометрический метод	7	Закрепление отсутствует
389	481035,93	1296035,43	Картометрический метод	7	Закрепление отсутствует
390	481026,99	1296045,01	Картометрический метод	7	Закрепление отсутствует
391	480931,05	1296003,13	Картометрический метод	7	Закрепление отсутствует
392	481026,96	1295913,91	Картометрический метод	7	Закрепление отсутствует
393	481067,61	1295934,47	Картометрический метод	7	Закрепление отсутствует
394	481157,25	1295960,07	Картометрический метод	7	Закрепление отсутствует
395	481174,39	1295964,97	Картометрический метод	7	Закрепление отсутствует
396	481253,11	1295987,47	Картометрический метод	7	Закрепление отсутствует

Сведения о местоположении границ объекта					
1. Система координат МСК 47 зона 1					
2. Сведения о характерных точках границ объекта					
Обозначение характерных точек границ	Координаты, м		Метод определения координат характерной точки	Средняя квадратическая погрешность положения характерной точки (Mt), м	Описание обозначения точки на местности (при наличии)
	X	Y			
397	481329,49	1295945,38	Картометрический метод	7	Закрепление отсутствует
398	481360,67	1295946,94	Картометрический метод	7	Закрепление отсутствует
363	481386,33	1295964,70	Картометрический метод	7	Закрепление отсутствует
3. Сведения о характерных точках части (частей) границы объекта					
Обозначение характерных точек части границы	Координаты, м		Метод определения координат характерной точки	Средняя квадратическая погрешность положения характерной точки (Mt), м	Описание обозначения точки на местности (при наличии)
	X	Y			
1	2	3	4	5	6
-	-	-	-	-	-

Раздел 3

Сведения о местоположении измененных (уточненных) границ объекта							
1. Система координат МСК 47 зона 1							
2. Сведения о характерных точках границ объекта							
Обозначение характерных точек границ	Существующие координаты, м		Измененные (уточненные) координаты, м		Метод определения координат характерной точки	Средняя квадратическая погрешность положения характерной точки (Mt), м	Описание обозначения точки на местности (при наличии)
	X	Y	X	Y			
1	2	3	4	5	6	7	8
-	-	-	-	-	-	-	-
3. Сведения о характерных точках части (частей) границы объекта							
Обозначение характерных точек части границы	Существующие координаты, м		Измененные (уточненные) координаты, м		Метод определения координат характерной точки	Средняя квадратическая погрешность положения характерной точки (Mt), м	Описание обозначения точки на местности (при наличии)
	X	Y	X	Y			
1	2	3	4	5	6	7	8
-	-	-	-	-	-	-	-

ГРАФИЧЕСКОЕ ОПИСАНИЕ
местоположения границ населенных пунктов, территориальных зон, особо охраняемых природных территорий, зон с особыми условиями использования территории

поселок Вязы муниципального образования Приморское городское поселение Выборгского района Ленинградской области

(наименование объекта, местоположение границ которого описано (далее - объект)

Раздел 1

Сведения об объекте		
N п/п	Характеристики объекта	Описание характеристик
1	2	3
1	Местоположение объекта	Ленинградская область, Выборгский район, поселок Вязы
2	Площадь объекта ± величина погрешности определения площади (Р ± ΔР), м²	1134586 ± 26097
3	Иные характеристики объекта	-

Раздел 2

Сведения о местоположении границ объекта					
1. Система координат МСК 47 зона 1					
2. Сведения о характерных точках границ объекта					
Обозначение характерных точек границ	Координаты, м		Метод определения координат характерной точки	Средняя квадратическая погрешность положения характерной точки (Mt), м	Описание обозначения точки на местности (при наличии)
	X	Y			
1	2	3	4	5	6
1	494877,43	1281405,18	Картометрический метод	7	Закрепление отсутствует
2	494854,83	1281422,14	Картометрический метод	7	Закрепление отсутствует
3	494827,62	1281436,61	Картометрический метод	7	Закрепление отсутствует
4	494787,24	1281462,09	Картометрический метод	7	Закрепление отсутствует
5	494757,65	1281485,07	Картометрический метод	7	Закрепление отсутствует
6	494747,00	1281501,48	Картометрический метод	7	Закрепление отсутствует
7	494735,65	1281508,83	Картометрический метод	7	Закрепление отсутствует
8	494710,36	1281529,67	Картометрический метод	7	Закрепление отсутствует
9	494708,98	1281530,81	Картометрический метод	7	Закрепление отсутствует
10	494706,67	1281532,71	Картометрический метод	7	Закрепление отсутствует
11	494763,98	1281592,57	Картометрический метод	7	Закрепление отсутствует
12	494763,97	1281592,58	Картометрический метод	7	Закрепление отсутствует
13	494774,88	1281603,96	Картометрический метод	7	Закрепление отсутствует
14	494724,07	1281677,13	Картометрический метод	7	Закрепление отсутствует
15	494626,58	1281817,52	Картометрический метод	7	Закрепление отсутствует
16	494632,56	1281858,79	Картометрический метод	7	Закрепление отсутствует
17	494637,32	1281891,74	Картометрический метод	7	Закрепление отсутствует
18	494638,75	1282029,39	Картометрический метод	7	Закрепление отсутствует
19	494638,75	1282029,39	Картометрический метод	7	Закрепление отсутствует
20	494713,95	1282142,54	Картометрический метод	7	Закрепление отсутствует
21	494762,62	1282340,55	Картометрический метод	7	Закрепление отсутствует
22	494598,30	1282322,39	Картометрический метод	7	Закрепление отсутствует
23	494542,89	1282338,52	Картометрический метод	7	Закрепление отсутствует
24	494461,86	1282362,10	Картометрический метод	7	Закрепление отсутствует
25	494461,83	1282362,11	Картометрический метод	7	Закрепление отсутствует
26	494454,27	1282364,31	Картометрический метод	7	Закрепление отсутствует
27	494380,48	1282290,15	Картометрический метод	7	Закрепление отсутствует
28	494313,07	1282141,61	Картометрический метод	7	Закрепление отсутствует
29	493952,14	1282299,93	Картометрический метод	7	Закрепление отсутствует
30	493860,30	1282270,54	Картометрический метод	7	Закрепление отсутствует
31	493830,64	1282275,73	Картометрический метод	7	Закрепление отсутствует
32	493822,56	1282277,14	Картометрический метод	7	Закрепление отсутствует
33	493820,45	1282273,11	Картометрический метод	7	Закрепление отсутствует
34	493810,84	1282254,72	Картометрический метод	7	Закрепление отсутствует
35	493806,52	1282257,58	Картометрический метод	7	Закрепление отсутствует
36	493804,18	1282259,13	Картометрический метод	7	Закрепление отсутствует
37	493801,53	1282260,89	Картометрический метод	7	Закрепление отсутствует
38	493798,87	1282256,16	Картометрический метод	7	Закрепление отсутствует
39	493790,47	1282241,27	Картометрический метод	7	Закрепление отсутствует
40	493779,92	1282223,79	Картометрический метод	7	Закрепление отсутствует

Сведения о местоположении границ объекта					
1. Система координат МСК 47 зона 1					
2. Сведения о характерных точках границ объекта					
Обозначение характерных точек границ	Координаты, м		Метод определения координат характерной точки	Средняя квадратическая погрешность положения характерной точки (Mt), м	Описание обозначения точки на местности (при наличии)
	X	Y			
41	493747,47	1282239,12	Картометрический метод	7	Закрепление отсутствует
42	493740,46	1282225,13	Картометрический метод	7	Закрепление отсутствует
43	493669,43	1282278,43	Картометрический метод	7	Закрепление отсутствует
44	493647,83	1282240,27	Картометрический метод	7	Закрепление отсутствует
45	493647,83	1282240,25	Картометрический метод	7	Закрепление отсутствует
46	493690,54	1282221,17	Картометрический метод	7	Закрепление отсутствует
47	493676,38	1282185,12	Картометрический метод	7	Закрепление отсутствует
48	493629,64	1282203,86	Картометрический метод	7	Закрепление отсутствует
49	493625,38	1282207,56	Картометрический метод	7	Закрепление отсутствует
50	493617,05	1282195,45	Картометрический метод	7	Закрепление отсутствует
51	493630,15	1282184,90	Картометрический метод	7	Закрепление отсутствует
52	493639,52	1282177,55	Картометрический метод	7	Закрепление отсутствует
53	493654,83	1282165,56	Картометрический метод	7	Закрепление отсутствует
54	493676,64	1282148,15	Картометрический метод	7	Закрепление отсутствует
55	493696,83	1282132,63	Картометрический метод	7	Закрепление отсутствует
56	493683,58	1282094,62	Картометрический метод	7	Закрепление отсутствует
57	493755,37	1282055,87	Картометрический метод	7	Закрепление отсутствует
58	493794,93	1282029,73	Картометрический метод	7	Закрепление отсутствует
59	493839,42	1281980,29	Картометрический метод	7	Закрепление отсутствует
60	493897,31	1281962,64	Картометрический метод	7	Закрепление отсутствует
61	493949,95	1281934,39	Картометрический метод	7	Закрепление отсутствует
62	494002,58	1281906,13	Картометрический метод	7	Закрепление отсутствует
63	494124,42	1281831,96	Картометрический метод	7	Закрепление отсутствует
64	494246,25	1281757,80	Картометрический метод	7	Закрепление отсутствует
65	494418,66	1281628,45	Картометрический метод	7	Закрепление отсутствует
66	494429,86	1281627,76	Картометрический метод	7	Закрепление отсутствует
67	494457,50	1281615,42	Картометрический метод	7	Закрепление отсутствует
68	494497,93	1281580,83	Картометрический метод	7	Закрепление отсутствует
69	494550,32	1281529,91	Картометрический метод	7	Закрепление отсутствует
70	494593,07	1281504,03	Картометрический метод	7	Закрепление отсутствует
71	494638,94	1281472,96	Картометрический метод	7	Закрепление отсутствует
72	494644,95	1281468,10	Картометрический метод	7	Закрепление отсутствует
73	494657,19	1281458,19	Картометрический метод	7	Закрепление отсутствует
74	494676,38	1281447,44	Картометрический метод	7	Закрепление отсутствует
75	494688,51	1281440,27	Картометрический метод	7	Закрепление отсутствует
76	494693,92	1281436,01	Картометрический метод	7	Закрепление отсутствует
77	494697,34	1281432,42	Картометрический метод	7	Закрепление отсутствует
78	494699,95	1281427,08	Картометрический метод	7	Закрепление отсутствует
79	494700,24	1281422,48	Картометрический метод	7	Закрепление отсутствует
80	494705,50	1281431,85	Картометрический метод	7	Закрепление отсутствует
81	494739,98	1281428,13	Картометрический метод	7	Закрепление отсутствует
82	494770,22	1281414,21	Картометрический метод	7	Закрепление отсутствует
83	494811,36	1281389,64	Картометрический метод	7	Закрепление отсутствует
84	494856,79	1281359,81	Картометрический метод	7	Закрепление отсутствует
85	494874,77	1281390,22	Картометрический метод	7	Закрепление отсутствует
1	494877,43	1281405,18	Картометрический метод	7	Закрепление отсутствует
86	491396,91	1284014,99	Картометрический метод	7	Закрепление отсутствует
87	491380,80	1284056,13	Картометрический метод	7	Закрепление отсутствует
88	491379,18	1284062,13	Картометрический метод	7	Закрепление отсутствует
89	491367,74	1284083,43	Картометрический метод	7	Закрепление отсутствует
90	491345,19	1284096,38	Картометрический метод	7	Закрепление отсутствует
91	491315,58	1284076,00	Картометрический метод	7	Закрепление отсутствует
92	491319,98	1284068,56	Картометрический метод	7	Закрепление отсутствует
93	491307,27	1284061,06	Картометрический метод	7	Закрепление отсутствует
94	491307,71	1284060,78	Картометрический метод	7	Закрепление отсутствует
95	491316,98	1284055,45	Картометрический метод	7	Закрепление отсутствует
96	491320,66	1284049,83	Картометрический метод	7	Закрепление отсутствует
97	491339,98	1284020,31	Картометрический метод	7	Закрепление отсутствует
98	491354,74	1283997,76	Картометрический метод	7	Закрепление отсутствует

Сведения о местоположении границ объекта					
1. Система координат МСК 47 зона 1					
2. Сведения о характерных точках границ объекта					
Обозначение характерных точек границ	Координаты, м		Метод определения координат характерной точки	Средняя квадратическая погрешность положения характерной точки (Mt), м	Описание обозначения точки на местности (при наличии)
	X	Y			
86	491396,91	1284014,99	Картометрический метод	7	Закрепление отсутствует
99	492006,94	1283204,15	Картометрический метод	7	Закрепление отсутствует
100	491962,66	1283225,01	Картометрический метод	7	Закрепление отсутствует
101	491964,22	1283228,47	Картометрический метод	7	Закрепление отсутствует
102	491933,77	1283243,87	Картометрический метод	7	Закрепление отсутствует
103	491937,98	1283252,19	Картометрический метод	7	Закрепление отсутствует
104	491919,08	1283279,76	Картометрический метод	7	Закрепление отсутствует
105	491918,83	1283279,74	Картометрический метод	7	Закрепление отсутствует
106	491910,95	1283232,81	Картометрический метод	7	Закрепление отсутствует
107	491956,50	1283211,31	Картометрический метод	7	Закрепление отсутствует
108	492000,82	1283190,44	Картометрический метод	7	Закрепление отсутствует
99	492006,94	1283204,15	Картометрический метод	7	Закрепление отсутствует
109	492029,10	1283260,82	Картометрический метод	7	Закрепление отсутствует
110	492001,03	1283281,07	Картометрический метод	7	Закрепление отсутствует
111	491991,26	1283288,11	Картометрический метод	7	Закрепление отсутствует
112	491978,84	1283297,07	Картометрический метод	7	Закрепление отсутствует
113	491974,30	1283286,15	Картометрический метод	7	Закрепление отсутствует
114	491973,47	1283284,17	Картометрический метод	7	Закрепление отсутствует
115	491976,16	1283281,80	Картометрический метод	7	Закрепление отсутствует
116	491984,78	1283274,24	Картометрический метод	7	Закрепление отсутствует
117	491975,01	1283252,49	Картометрический метод	7	Закрепление отсутствует
118	491969,53	1283240,28	Картометрический метод	7	Закрепление отсутствует
119	491979,76	1283223,58	Картометрический метод	7	Закрепление отсутствует
120	491988,86	1283219,35	Картометрический метод	7	Закрепление отсутствует
121	492013,38	1283218,34	Картометрический метод	7	Закрепление отсутствует
122	492022,01	1283237,59	Картометрический метод	7	Закрепление отсутствует
123	492019,19	1283238,82	Картометрический метод	7	Закрепление отсутствует
109	492029,10	1283260,82	Картометрический метод	7	Закрепление отсутствует
124	492041,45	1283351,44	Картометрический метод	7	Закрепление отсутствует
125	492018,80	1283371,45	Картометрический метод	7	Закрепление отсутствует
126	491976,38	1283313,93	Картометрический метод	7	Закрепление отсутствует
127	491963,33	1283323,15	Картометрический метод	7	Закрепление отсутствует
128	491948,63	1283335,40	Картометрический метод	7	Закрепление отсутствует
129	491995,64	1283391,04	Картометрический метод	7	Закрепление отсутствует
130	491999,69	1283388,31	Картометрический метод	7	Закрепление отсутствует
131	492022,64	1283454,89	Картометрический метод	7	Закрепление отсутствует
132	492001,56	1283470,11	Картометрический метод	7	Закрепление отсутствует
133	491981,64	1283484,61	Картометрический метод	7	Закрепление отсутствует
134	491950,90	1283473,84	Картометрический метод	7	Закрепление отсутствует
135	491938,39	1283480,16	Картометрический метод	7	Закрепление отсутствует
136	491935,37	1283474,05	Картометрический метод	7	Закрепление отсутствует
137	491935,27	1283473,84	Картометрический метод	7	Закрепление отсутствует
138	491932,00	1283467,23	Картометрический метод	7	Закрепление отсутствует
139	491900,00	1283456,02	Картометрический метод	7	Закрепление отсутствует
140	491895,09	1283463,76	Картометрический метод	7	Закрепление отсутствует
141	491859,37	1283522,61	Картометрический метод	7	Закрепление отсутствует
142	491804,21	1283572,28	Картометрический метод	7	Закрепление отсутствует
143	491804,37	1283572,51	Картометрический метод	7	Закрепление отсутствует
144	491804,36	1283572,51	Картометрический метод	7	Закрепление отсутствует
145	491793,53	1283557,50	Картометрический метод	7	Закрепление отсутствует
146	491782,31	1283566,12	Картометрический метод	7	Закрепление отсутствует
147	491770,03	1283578,54	Картометрический метод	7	Закрепление отсутствует
148	491781,34	1283593,42	Картометрический метод	7	Закрепление отсутствует
149	491748,77	1283623,01	Картометрический метод	7	Закрепление отсутствует
150	491735,43	1283606,84	Картометрический метод	7	Закрепление отсутствует
151	491712,29	1283625,93	Картометрический метод	7	Закрепление отсутствует
152	491710,25	1283623,46	Картометрический метод	7	Закрепление отсутствует

Сведения о местоположении границ объекта					
1. Система координат МСК 47 зона 1					
2. Сведения о характерных точках границ объекта					
Обозначение характерных точек границ	Координаты, м		Метод определения координат характерной точки	Средняя квадратическая погрешность положения характерной точки (Mt), м	Описание обозначения точки на местности (при наличии)
	X	Y			
153	491687,11	1283642,55	Картометрический метод	7	Закрепление отсутствует
154	491660,12	1283664,83	Картометрический метод	7	Закрепление отсутствует
155	491681,75	1283691,05	Картометрический метод	7	Закрепление отсутствует
156	491686,35	1283687,26	Картометрический метод	7	Закрепление отсутствует
157	491686,36	1283687,27	Картометрический метод	7	Закрепление отсутствует
158	491693,47	1283694,17	Картометрический метод	7	Закрепление отсутствует
159	491727,68	1283727,38	Картометрический метод	7	Закрепление отсутствует
160	491740,76	1283740,07	Картометрический метод	7	Закрепление отсутствует
161	491719,86	1283791,51	Картометрический метод	7	Закрепление отсутствует
162	491687,62	1283777,70	Картометрический метод	7	Закрепление отсутствует
163	491638,66	1283756,73	Картометрический метод	7	Закрепление отсутствует
164	491608,09	1283775,03	Картометрический метод	7	Закрепление отсутствует
165	491595,37	1283771,68	Картометрический метод	7	Закрепление отсутствует
166	491589,16	1283770,19	Картометрический метод	7	Закрепление отсутствует
167	491585,44	1283769,30	Картометрический метод	7	Закрепление отсутствует
168	491583,77	1283768,97	Картометрический метод	7	Закрепление отсутствует
169	491573,50	1283766,92	Картометрический метод	7	Закрепление отсутствует
170	491557,03	1283762,32	Картометрический метод	7	Закрепление отсутствует
171	491556,84	1283761,41	Картометрический метод	7	Закрепление отсутствует
172	491556,69	1283760,28	Картометрический метод	7	Закрепление отсутствует
173	491556,25	1283757,83	Картометрический метод	7	Закрепление отсутствует
174	491551,88	1283757,93	Картометрический метод	7	Закрепление отсутствует
175	491551,01	1283757,50	Картометрический метод	7	Закрепление отсутствует
176	491550,00	1283760,02	Картометрический метод	7	Закрепление отсутствует
177	491548,11	1283763,57	Картометрический метод	7	Закрепление отсутствует
178	491541,24	1283760,18	Картометрический метод	7	Закрепление отсутствует
179	491524,59	1283777,41	Картометрический метод	7	Закрепление отсутствует
180	491524,58	1283777,43	Картометрический метод	7	Закрепление отсутствует
181	491520,05	1283772,21	Картометрический метод	7	Закрепление отсутствует
182	491518,63	1283772,84	Картометрический метод	7	Закрепление отсутствует
183	491494,82	1283783,57	Картометрический метод	7	Закрепление отсутствует
184	491468,41	1283809,62	Картометрический метод	7	Закрепление отсутствует
185	491471,44	1283812,33	Картометрический метод	7	Закрепление отсутствует
186	491479,56	1283819,60	Картометрический метод	7	Закрепление отсутствует
187	491481,84	1283821,64	Картометрический метод	7	Закрепление отсутствует
188	491459,32	1283844,95	Картометрический метод	7	Закрепление отсутствует
189	491422,62	1283880,70	Картометрический метод	7	Закрепление отсутствует
190	491389,45	1283897,25	Картометрический метод	7	Закрепление отсутствует
191	491376,26	1283909,16	Картометрический метод	7	Закрепление отсутствует
192	491351,72	1283925,44	Картометрический метод	7	Закрепление отсутствует
193	491315,74	1283934,51	Картометрический метод	7	Закрепление отсутствует
194	491271,58	1283934,30	Картометрический метод	7	Закрепление отсутствует
195	491271,60	1283934,31	Картометрический метод	7	Закрепление отсутствует
196	491271,58	1283934,31	Картометрический метод	7	Закрепление отсутствует
197	491234,72	1283908,59	Картометрический метод	7	Закрепление отсутствует
198	491220,49	1283929,38	Картометрический метод	7	Закрепление отсутствует
199	491214,49	1283942,04	Картометрический метод	7	Закрепление отсутствует
200	491195,96	1283968,25	Картометрический метод	7	Закрепление отсутствует
201	491221,78	1283977,74	Картометрический метод	7	Закрепление отсутствует
202	491212,04	1283991,13	Картометрический метод	7	Закрепление отсутствует
203	491208,86	1283998,67	Картометрический метод	7	Закрепление отсутствует
204	491202,31	1284007,06	Картометрический метод	7	Закрепление отсутствует
205	491185,34	1284028,71	Картометрический метод	7	Закрепление отсутствует
206	491210,21	1284045,43	Картометрический метод	7	Закрепление отсутствует
207	491217,96	1284049,16	Картометрический метод	7	Закрепление отсутствует
208	491217,96	1284049,16	Картометрический метод	7	Закрепление отсутствует
209	491238,10	1284058,87	Картометрический метод	7	Закрепление отсутствует
210	491226,25	1284079,85	Картометрический метод	7	Закрепление отсутствует
211	491254,63	1284095,87	Картометрический метод	7	Закрепление отсутствует
212	491277,09	1284114,36	Картометрический метод	7	Закрепление отсутствует

Сведения о местоположении границ объекта					
1. Система координат МСК 47 зона 1					
2. Сведения о характерных точках границ объекта					
Обозначение характерных точек границ	Координаты, м		Метод определения координат характерной точки	Средняя квадратическая погрешность положения характерной точки (Mt), м	Описание обозначения точки на местности (при наличии)
	X	Y			
213	491268,68	1284129,01	Картометрический метод	7	Закрепление отсутствует
214	491260,97	1284126,47	Картометрический метод	7	Закрепление отсутствует
215	491247,30	1284118,28	Картометрический метод	7	Закрепление отсутствует
216	491243,45	1284122,88	Картометрический метод	7	Закрепление отсутствует
217	491236,13	1284118,73	Картометрический метод	7	Закрепление отсутствует
218	491227,59	1284133,85	Картометрический метод	7	Закрепление отсутствует
219	491220,26	1284129,70	Картометрический метод	7	Закрепление отсутствует
220	491214,76	1284139,18	Картометрический метод	7	Закрепление отсутствует
221	491232,85	1284150,10	Картометрический метод	7	Закрепление отсутствует
222	491232,85	1284150,10	Картометрический метод	7	Закрепление отсутствует
223	491175,94	1284237,55	Картометрический метод	7	Закрепление отсутствует
224	491170,50	1284242,02	Картометрический метод	7	Закрепление отсутствует
225	491150,33	1284256,20	Картометрический метод	7	Закрепление отсутствует
226	491139,11	1284254,46	Картометрический метод	7	Закрепление отсутствует
227	491130,79	1284253,17	Картометрический метод	7	Закрепление отсутствует
228	491110,36	1284266,67	Картометрический метод	7	Закрепление отсутствует
229	491045,20	1284309,73	Картометрический метод	7	Закрепление отсутствует
230	491007,76	1284334,20	Картометрический метод	7	Закрепление отсутствует
231	491007,05	1284334,66	Картометрический метод	7	Закрепление отсутствует
232	490974,96	1284355,64	Картометрический метод	7	Закрепление отсутствует
233	490965,37	1284361,99	Картометрический метод	7	Закрепление отсутствует
234	490964,76	1284362,39	Картометрический метод	7	Закрепление отсутствует
235	490964,76	1284362,39	Картометрический метод	7	Закрепление отсутствует
236	490949,09	1284372,77	Картометрический метод	7	Закрепление отсутствует
237	490921,28	1284354,04	Картометрический метод	7	Закрепление отсутствует
238	490918,35	1284348,20	Картометрический метод	7	Закрепление отсутствует
239	490915,39	1284344,92	Картометрический метод	7	Закрепление отсутствует
240	490903,90	1284316,13	Картометрический метод	7	Закрепление отсутствует
241	490884,36	1284329,23	Картометрический метод	7	Закрепление отсутствует
242	490884,24	1284329,15	Картометрический метод	7	Закрепление отсутствует
243	490819,03	1284284,45	Картометрический метод	7	Закрепление отсутствует
244	490818,80	1284284,29	Картометрический метод	7	Закрепление отсутствует
245	490821,84	1284282,98	Картометрический метод	7	Закрепление отсутствует
246	490826,22	1284277,92	Картометрический метод	7	Закрепление отсутствует
247	490849,70	1284261,59	Картометрический метод	7	Закрепление отсутствует
248	490870,37	1284244,41	Картометрический метод	7	Закрепление отсутствует
249	490894,06	1284218,78	Картометрический метод	7	Закрепление отсутствует
250	490979,82	1284133,48	Картометрический метод	7	Закрепление отсутствует
251	490993,57	1284117,99	Картометрический метод	7	Закрепление отсутствует
252	491004,71	1284108,72	Картометрический метод	7	Закрепление отсутствует
253	491113,82	1283992,49	Картометрический метод	7	Закрепление отсутствует
254	491156,41	1283934,78	Картометрический метод	7	Закрепление отсутствует
255	491187,99	1283900,86	Картометрический метод	7	Закрепление отсутствует
256	491207,20	1283876,14	Картометрический метод	7	Закрепление отсутствует
257	491292,01	1283765,95	Картометрический метод	7	Закрепление отсутствует
258	491431,94	1283561,62	Картометрический метод	7	Закрепление отсутствует
259	491476,12	1283461,28	Картометрический метод	7	Закрепление отсутствует
260	491477,05	1283419,83	Картометрический метод	7	Закрепление отсутствует
261	491477,04	1283419,82	Картометрический метод	7	Закрепление отсутствует
262	491469,56	1283409,45	Картометрический метод	7	Закрепление отсутствует
263	491466,08	1283400,62	Картометрический метод	7	Закрепление отсутствует
264	491457,66	1283400,40	Картометрический метод	7	Закрепление отсутствует
265	491451,88	1283398,39	Картометрический метод	7	Закрепление отсутствует
266	491449,81	1283394,61	Картометрический метод	7	Закрепление отсутствует
267	491447,17	1283392,56	Картометрический метод	7	Закрепление отсутствует
268	491442,19	1283390,49	Картометрический метод	7	Закрепление отсутствует
269	491437,22	1283387,41	Картометрический метод	7	Закрепление отсутствует
270	491433,61	1283382,68	Картометрический метод	7	Закрепление отсутствует
271	491431,03	1283376,30	Картометрический метод	7	Закрепление отсутствует
272	491429,09	1283371,93	Картометрический метод	7	Закрепление отсутствует

Сведения о местоположении границ объекта					
1. Система координат МСК 47 зона 1					
2. Сведения о характерных точках границ объекта					
Обозначение характерных точек границ	Координаты, м		Метод определения координат характерной точки	Средняя квадратическая погрешность положения характерной точки (Mt), м	Описание обозначения точки на местности (при наличии)
	X	Y			
273	491423,79	1283369,18	Картометрический метод	7	Закрепление отсутствует
274	491414,68	1283367,86	Картометрический метод	7	Закрепление отсутствует
275	491409,48	1283364,36	Картометрический метод	7	Закрепление отсутствует
276	491411,90	1283354,15	Картометрический метод	7	Закрепление отсутствует
277	491419,23	1283348,47	Картометрический метод	7	Закрепление отсутствует
278	491435,18	1283343,29	Картометрический метод	7	Закрепление отсутствует
279	491455,03	1283333,56	Картометрический метод	7	Закрепление отсутствует
280	491469,17	1283326,08	Картометрический метод	7	Закрепление отсутствует
281	491480,30	1283318,22	Картометрический метод	7	Закрепление отсутствует
282	491492,18	1283305,04	Картометрический метод	7	Закрепление отсутствует
283	491511,52	1283284,61	Картометрический метод	7	Закрепление отсутствует
284	491516,83	1283280,82	Картометрический метод	7	Закрепление отсутствует
285	491526,03	1283269,51	Картометрический метод	7	Закрепление отсутствует
286	491548,91	1283251,43	Картометрический метод	7	Закрепление отсутствует
287	491549,30	1283246,11	Картометрический метод	7	Закрепление отсутствует
288	491551,62	1283241,80	Картометрический метод	7	Закрепление отсутствует
289	491561,00	1283232,86	Картометрический метод	7	Закрепление отсутствует
290	491570,24	1283219,65	Картометрический метод	7	Закрепление отсутствует
291	491592,17	1283204,27	Картометрический метод	7	Закрепление отсутствует
292	491613,38	1283192,89	Картометрический метод	7	Закрепление отсутствует
293	491636,89	1283183,87	Картометрический метод	7	Закрепление отсутствует
294	491656,66	1283179,48	Картометрический метод	7	Закрепление отсутствует
295	491662,69	1283178,23	Картометрический метод	7	Закрепление отсутствует
296	491677,44	1283174,44	Картометрический метод	7	Закрепление отсутствует
297	491693,21	1283169,66	Картометрический метод	7	Закрепление отсутствует
298	491709,45	1283165,54	Картометрический метод	7	Закрепление отсутствует
299	491734,18	1283138,70	Картометрический метод	7	Закрепление отсутствует
300	491742,84	1283127,63	Картометрический метод	7	Закрепление отсутствует
301	491764,55	1283099,86	Картометрический метод	7	Закрепление отсутствует
302	491850,78	1283080,44	Картометрический метод	7	Закрепление отсутствует
303	491851,18	1283082,77	Картометрический метод	7	Закрепление отсутствует
304	491851,17	1283082,78	Картометрический метод	7	Закрепление отсутствует
305	491853,44	1283095,95	Картометрический метод	7	Закрепление отсутствует
306	491854,84	1283107,47	Картометрический метод	7	Закрепление отсутствует
307	491864,53	1283187,22	Картометрический метод	7	Закрепление отсутствует
308	491860,59	1283187,28	Картометрический метод	7	Закрепление отсутствует
309	491861,51	1283220,58	Картометрический метод	7	Закрепление отсутствует
310	491848,12	1283221,10	Картометрический метод	7	Закрепление отсутствует
311	491841,07	1283183,00	Картометрический метод	7	Закрепление отсутствует
312	491848,90	1283181,38	Картометрический метод	7	Закрепление отсутствует
313	491844,46	1283156,78	Картометрический метод	7	Закрепление отсутствует
314	491803,51	1283163,48	Картометрический метод	7	Закрепление отсутствует
315	491795,12	1283164,85	Картометрический метод	7	Закрепление отсутствует
316	491807,22	1283230,76	Картометрический метод	7	Закрепление отсутствует
317	491844,48	1283224,96	Картометрический метод	7	Закрепление отсутствует
318	491845,30	1283230,52	Картометрический метод	7	Закрепление отсутствует
319	491846,21	1283236,60	Картометрический метод	7	Закрепление отсутствует
320	491853,30	1283284,25	Картометрический метод	7	Закрепление отсутствует
321	491880,89	1283287,07	Картометрический метод	7	Закрепление отсутствует
322	491903,96	1283289,42	Картометрический метод	7	Закрепление отсутствует
323	491978,68	1283297,20	Картометрический метод	7	Закрепление отсутствует
324	491988,04	1283308,54	Картометрический метод	7	Закрепление отсутствует
325	492002,00	1283297,42	Картометрический метод	7	Закрепление отсутствует
326	492006,02	1283302,93	Картометрический метод	7	Закрепление отсутствует
327	492028,83	1283334,51	Картометрический метод	7	Закрепление отсутствует
124	492041,45	1283351,44	Картометрический метод	7	Закрепление отсутствует
328	492069,00	1283292,10	Картометрический метод	7	Закрепление отсутствует
329	492038,14	1283310,64	Картометрический метод	7	Закрепление отсутствует
330	492020,28	1283282,88	Картометрический метод	7	Закрепление отсутствует

Сведения о местоположении границ объекта					
1. Система координат МСК 47 зона 1					
2. Сведения о характерных точках границ объекта					
Обозначение характерных точек границ	Координаты, м		Метод определения координат характерной точки	Средняя квадратическая погрешность положения характерной точки (Mt), м	Описание обозначения точки на местности (при наличии)
	X	Y			
331	492051,98	1283263,82	Картометрический метод	7	Закрепление отсутствует
328	492069,00	1283292,10	Картометрический метод	7	Закрепление отсутствует
332	492075,60	1283230,42	Картометрический метод	7	Закрепление отсутствует
333	492063,57	1283238,10	Картометрический метод	7	Закрепление отсутствует
334	492038,17	1283254,31	Картометрический метод	7	Закрепление отсутствует
335	492016,81	1283206,77	Картометрический метод	7	Закрепление отсутствует
336	492015,07	1283207,64	Картометрический метод	7	Закрепление отсутствует
337	492006,15	1283187,80	Картометрический метод	7	Закрепление отсутствует
338	492043,41	1283171,56	Картометрический метод	7	Закрепление отсутствует
332	492075,60	1283230,42	Картометрический метод	7	Закрепление отсутствует
339	493155,42	1282729,94	Картометрический метод	7	Закрепление отсутствует
340	493127,42	1282745,02	Картометрический метод	7	Закрепление отсутствует
341	493116,01	1282758,10	Картометрический метод	7	Закрепление отсутствует
342	493116,01	1282789,00	Картометрический метод	7	Закрепление отсутствует
343	493127,75	1282829,15	Картометрический метод	7	Закрепление отсутствует
344	493095,33	1282830,13	Картометрический метод	7	Закрепление отсутствует
345	493084,15	1282845,82	Картометрический метод	7	Закрепление отсутствует
346	493099,11	1282867,20	Картометрический метод	7	Закрепление отсутствует
347	493111,61	1282884,52	Картометрический метод	7	Закрепление отсутствует
348	493123,51	1282901,30	Картометрический метод	7	Закрепление отсутствует
349	493149,56	1282937,51	Картометрический метод	7	Закрепление отсутствует
350	493137,26	1282944,38	Картометрический метод	7	Закрепление отсутствует
351	493116,64	1282955,89	Картометрический метод	7	Закрепление отсутствует
352	493106,22	1282944,50	Картометрический метод	7	Закрепление отсутствует
353	493077,58	1282913,21	Картометрический метод	7	Закрепление отсутствует
354	493030,31	1282946,37	Картометрический метод	7	Закрепление отсутствует
355	492964,26	1282992,83	Картометрический метод	7	Закрепление отсутствует
356	492934,99	1283013,46	Картометрический метод	7	Закрепление отсутствует
357	492916,46	1283026,51	Картометрический метод	7	Закрепление отсутствует
358	492916,46	1283026,51	Картометрический метод	7	Закрепление отсутствует
359	492900,28	1283007,71	Картометрический метод	7	Закрепление отсутствует
360	492879,90	1282984,03	Картометрический метод	7	Закрепление отсутствует
361	492859,16	1283009,77	Картометрический метод	7	Закрепление отсутствует
362	492859,74	1283018,87	Картометрический метод	7	Закрепление отсутствует
363	492856,36	1283026,11	Картометрический метод	7	Закрепление отсутствует
364	492832,84	1283049,90	Картометрический метод	7	Закрепление отсутствует
365	492830,31	1283052,45	Картометрический метод	7	Закрепление отсутствует
366	492848,05	1283077,73	Картометрический метод	7	Закрепление отсутствует
367	492848,02	1283077,78	Картометрический метод	7	Закрепление отсутствует
368	492863,51	1283099,79	Картометрический метод	7	Закрепление отсутствует
369	492854,22	1283109,04	Картометрический метод	7	Закрепление отсутствует
370	492850,99	1283104,95	Картометрический метод	7	Закрепление отсутствует
371	492820,76	1283122,71	Картометрический метод	7	Закрепление отсутствует
372	492820,76	1283122,71	Картометрический метод	7	Закрепление отсутствует
373	492816,90	1283125,11	Картометрический метод	7	Закрепление отсутствует
374	492799,89	1283106,05	Картометрический метод	7	Закрепление отсутствует
375	492789,43	1283110,23	Картометрический метод	7	Закрепление отсутствует
376	492783,15	1283112,74	Картометрический метод	7	Закрепление отсутствует
377	492765,29	1283119,88	Картометрический метод	7	Закрепление отсутствует
378	492761,98	1283111,59	Картометрический метод	7	Закрепление отсутствует
379	492753,78	1283091,09	Картометрический метод	7	Закрепление отсутствует
380	492738,95	1283053,94	Картометрический метод	7	Закрепление отсутствует
381	492721,00	1283061,12	Картометрический метод	7	Закрепление отсутствует
382	492711,09	1283065,07	Картометрический метод	7	Закрепление отсутствует
383	492700,30	1283069,38	Картометрический метод	7	Закрепление отсутствует
384	492684,35	1283051,92	Картометрический метод	7	Закрепление отсутствует
385	492677,76	1283038,46	Картометрический метод	7	Закрепление отсутствует
386	492676,20	1283039,22	Картометрический метод	7	Закрепление отсутствует

Сведения о местоположении границ объекта					
1. Система координат МСК 47 зона 1					
2. Сведения о характерных точках границ объекта					
Обозначение характерных точек границ	Координаты, м		Метод определения координат характерной точки	Средняя квадратическая погрешность положения характерной точки (Mt), м	Описание обозначения точки на местности (при наличии)
	X	Y			
387	492665,12	1283016,81	Картометрический метод	7	Закрепление отсутствует
388	492629,19	1283034,39	Картометрический метод	7	Закрепление отсутствует
389	492631,36	1283038,79	Картометрический метод	7	Закрепление отсутствует
390	492571,93	1283043,98	Картометрический метод	7	Закрепление отсутствует
391	492571,93	1283043,98	Картометрический метод	7	Закрепление отсутствует
392	492554,27	1283006,01	Картометрический метод	7	Закрепление отсутствует
393	492509,25	1283030,52	Картометрический метод	7	Закрепление отсутствует
394	492517,28	1283048,75	Картометрический метод	7	Закрепление отсутствует
395	492507,25	1283049,63	Картометрический метод	7	Закрепление отсутствует
396	492503,62	1283043,77	Картометрический метод	7	Закрепление отсутствует
397	492485,62	1283049,02	Картометрический метод	7	Закрепление отсутствует
398	492443,19	1283051,88	Картометрический метод	7	Закрепление отсутствует
399	492443,19	1283051,88	Картометрический метод	7	Закрепление отсутствует
400	492431,66	1283056,77	Картометрический метод	7	Закрепление отсутствует
401	492410,07	1283059,04	Картометрический метод	7	Закрепление отсутствует
402	492395,94	1283060,52	Картометрический метод	7	Закрепление отсутствует
403	492383,22	1283084,03	Картометрический метод	7	Закрепление отсутствует
404	492383,22	1283084,04	Картометрический метод	7	Закрепление отсутствует
405	492370,50	1283107,57	Картометрический метод	7	Закрепление отсутствует
406	492351,70	1283117,71	Картометрический метод	7	Закрепление отсутствует
407	492355,21	1283129,48	Картометрический метод	7	Закрепление отсутствует
408	492356,40	1283133,66	Картометрический метод	7	Закрепление отсутствует
409	492344,72	1283155,26	Картометрический метод	7	Закрепление отсутствует
410	492342,00	1283160,31	Картометрический метод	7	Закрепление отсутствует
411	492301,09	1283235,97	Картометрический метод	7	Закрепление отсутствует
412	492294,27	1283248,58	Картометрический метод	7	Закрепление отсутствует
413	492287,82	1283260,52	Картометрический метод	7	Закрепление отсутствует
414	492284,80	1283259,57	Картометрический метод	7	Закрепление отсутствует
415	492237,93	1283244,70	Картометрический метод	7	Закрепление отсутствует
416	492237,37	1283243,38	Картометрический метод	7	Закрепление отсутствует
417	492219,36	1283249,74	Картометрический метод	7	Закрепление отсутствует
418	492197,77	1283257,37	Картометрический метод	7	Закрепление отсутствует
419	492170,74	1283266,92	Картометрический метод	7	Закрепление отсутствует
420	492144,16	1283206,14	Картометрический метод	7	Закрепление отсутствует
421	492168,60	1283189,15	Картометрический метод	7	Закрепление отсутствует
422	492179,68	1283215,07	Картометрический метод	7	Закрепление отсутствует
423	492208,16	1283202,59	Картометрический метод	7	Закрепление отсутствует
424	492212,55	1283192,25	Картометрический метод	7	Закрепление отсутствует
425	492190,45	1283176,19	Картометрический метод	7	Закрепление отсутствует
426	492178,93	1283167,74	Картометрический метод	7	Закрепление отсутствует
427	492192,88	1283159,26	Картометрический метод	7	Закрепление отсутствует
428	492182,09	1283121,10	Картометрический метод	7	Закрепление отсутствует
429	492171,74	1283122,77	Картометрический метод	7	Закрепление отсутствует
430	492168,60	1283113,37	Картометрический метод	7	Закрепление отсутствует
431	492148,70	1283121,84	Картометрический метод	7	Закрепление отсутствует
432	492164,40	1283157,15	Картометрический метод	7	Закрепление отсутствует
433	492147,76	1283145,04	Картометрический метод	7	Закрепление отсутствует
434	492162,33	1283177,81	Картометрический метод	7	Закрепление отсутствует
435	492130,95	1283196,85	Картометрический метод	7	Закрепление отсутствует
436	492116,40	1283205,68	Картометрический метод	7	Закрепление отсутствует
437	492087,43	1283152,77	Картометрический метод	7	Закрепление отсутствует
438	492125,36	1283133,62	Картометрический метод	7	Закрепление отсутствует
439	492132,15	1283148,93	Картометрический метод	7	Закрепление отсутствует
440	492145,54	1283143,43	Картометрический метод	7	Закрепление отсутствует
441	492120,87	1283125,47	Картометрический метод	7	Закрепление отсутствует
442	492129,62	1283121,74	Картометрический метод	7	Закрепление отсутствует
443	492113,96	1283120,44	Картометрический метод	7	Закрепление отсутствует
444	492113,95	1283120,43	Картометрический метод	7	Закрепление отсутствует
445	492086,68	1283118,16	Картометрический метод	7	Закрепление отсутствует
446	492076,38	1283121,81	Картометрический метод	7	Закрепление отсутствует

Сведения о местоположении границ объекта					
1. Система координат МСК 47 зона 1					
2. Сведения о характерных точках границ объекта					
Обозначение характерных точек границ	Координаты, м		Метод определения координат характерной точки	Средняя квадратическая погрешность положения характерной точки (Mt), м	Описание обозначения точки на местности (при наличии)
	X	Y			
447	492069,14	1283102,09	Картометрический метод	7	Закрепление отсутствует
448	492085,52	1283099,74	Картометрический метод	7	Закрепление отсутствует
449	492060,88	1283081,80	Картометрический метод	7	Закрепление отсутствует
450	492051,97	1283075,44	Картометрический метод	7	Закрепление отсутствует
451	492021,30	1283053,39	Картометрический метод	7	Закрепление отсутствует
452	492019,58	1283052,15	Картометрический метод	7	Закрепление отсутствует
453	492023,06	1283051,12	Картометрический метод	7	Закрепление отсутствует
454	492095,11	1283061,01	Картометрический метод	7	Закрепление отсутствует
455	492165,61	1283078,88	Картометрический метод	7	Закрепление отсутствует
456	492174,70	1283079,91	Картометрический метод	7	Закрепление отсутствует
457	492228,80	1283086,01	Картометрический метод	7	Закрепление отсутствует
458	492316,14	1283080,79	Картометрический метод	7	Закрепление отсутствует
459	492386,82	1283025,68	Картометрический метод	7	Закрепление отсутствует
460	492448,96	1283010,16	Картометрический метод	7	Закрепление отсутствует
461	492583,16	1282939,52	Картометрический метод	7	Закрепление отсутствует
462	492666,52	1282873,12	Картометрический метод	7	Закрепление отсутствует
463	492759,73	1282837,81	Картометрический метод	7	Закрепление отсутствует
464	492850,18	1282785,54	Картометрический метод	7	Закрепление отсутствует
465	492954,34	1282685,94	Картометрический метод	7	Закрепление отсутствует
466	492990,85	1282676,01	Картометрический метод	7	Закрепление отсутствует
467	493040,38	1282666,23	Картометрический метод	7	Закрепление отсутствует
468	493095,88	1282647,13	Картометрический метод	7	Закрепление отсутствует
469	493086,67	1282656,37	Картометрический метод	7	Закрепление отсутствует
470	493083,28	1282677,44	Картометрический метод	7	Закрепление отсутствует
471	493121,61	1282714,06	Картометрический метод	7	Закрепление отсутствует
472	493122,58	1282714,34	Картометрический метод	7	Закрепление отсутствует
473	493155,43	1282729,94	Картометрический метод	7	Закрепление отсутствует
474	493155,43	1282729,94	Картометрический метод	7	Закрепление отсутствует
339	493155,42	1282729,94	Картометрический метод	7	Закрепление отсутствует
475	493406,44	1282731,26	Картометрический метод	7	Закрепление отсутствует
476	493378,80	1282753,91	Картометрический метод	7	Закрепление отсутствует
477	493378,80	1282753,91	Картометрический метод	7	Закрепление отсутствует
478	493378,36	1282753,40	Картометрический метод	7	Закрепление отсутствует
479	493365,50	1282763,24	Картометрический метод	7	Закрепление отсутствует
480	493365,50	1282763,24	Картометрический метод	7	Закрепление отсутствует
481	493349,35	1282745,91	Картометрический метод	7	Закрепление отсутствует
482	493354,13	1282741,64	Картометрический метод	7	Закрепление отсутствует
483	493345,12	1282731,63	Картометрический метод	7	Закрепление отсутствует
484	493353,67	1282725,29	Картометрический метод	7	Закрепление отсутствует
485	493382,76	1282703,72	Картометрический метод	7	Закрепление отсутствует
475	493406,44	1282731,26	Картометрический метод	7	Закрепление отсутствует
486	493556,22	1282329,91	Картометрический метод	7	Закрепление отсутствует
487	493554,61	1282330,76	Картометрический метод	7	Закрепление отсутствует
488	493554,61	1282330,75	Картометрический метод	7	Закрепление отсутствует
489	493514,82	1282351,77	Картометрический метод	7	Закрепление отсутствует
490	493530,74	1282381,93	Картометрический метод	7	Закрепление отсутствует
491	493486,61	1282410,81	Картометрический метод	7	Закрепление отсутствует
492	493479,12	1282401,84	Картометрический метод	7	Закрепление отсутствует
493	493498,23	1282387,19	Картометрический метод	7	Закрепление отсутствует
494	493472,68	1282353,31	Картометрический метод	7	Закрепление отсутствует
495	493471,14	1282351,35	Картометрический метод	7	Закрепление отсутствует
496	493434,42	1282382,50	Картометрический метод	7	Закрепление отсутствует
497	493469,67	1282427,33	Картометрический метод	7	Закрепление отсутствует
498	493478,69	1282420,34	Картометрический метод	7	Закрепление отсутствует
499	493478,70	1282420,35	Картометрический метод	7	Закрепление отсутствует
500	493478,69	1282420,36	Картометрический метод	7	Закрепление отсутствует
501	493488,75	1282444,35	Картометрический метод	7	Закрепление отсутствует
502	493465,00	1282461,08	Картометрический метод	7	Закрепление отсутствует

Сведения о местоположении границ объекта					
1. Система координат МСК 47 зона 1					
2. Сведения о характерных точках границ объекта					
Обозначение характерных точек границ	Координаты, м		Метод определения координат характерной точки	Средняя квадратическая погрешность положения характерной точки (Mt), м	Описание обозначения точки на местности (при наличии)
	X	Y			
503	493434,20	1282482,78	Картометрический метод	7	Закрепление отсутствует
504	493452,08	1282511,47	Картометрический метод	7	Закрепление отсутствует
505	493451,57	1282511,86	Картометрический метод	7	Закрепление отсутствует
506	493441,59	1282519,40	Картометрический метод	7	Закрепление отсутствует
507	493408,50	1282545,25	Картометрический метод	7	Закрепление отсутствует
508	493405,94	1282542,35	Картометрический метод	7	Закрепление отсутствует
509	493405,93	1282542,34	Картометрический метод	7	Закрепление отсутствует
510	493415,01	1282535,06	Картометрический метод	7	Закрепление отсутствует
511	493421,04	1282515,10	Картометрический метод	7	Закрепление отсутствует
512	493401,16	1282488,71	Картометрический метод	7	Закрепление отсутствует
513	493393,26	1282494,35	Картометрический метод	7	Закрепление отсутствует
514	493388,34	1282497,88	Картометрический метод	7	Закрепление отсутствует
515	493371,97	1282475,16	Картометрический метод	7	Закрепление отсутствует
516	493336,49	1282501,08	Картометрический метод	7	Закрепление отсутствует
517	493320,87	1282482,45	Картометрический метод	7	Закрепление отсутствует
518	493288,91	1282514,90	Картометрический метод	7	Закрепление отсутствует
519	493314,16	1282542,26	Картометрический метод	7	Закрепление отсутствует
520	493278,29	1282546,41	Картометрический метод	7	Закрепление отсутствует
521	493223,49	1282552,32	Картометрический метод	7	Закрепление отсутствует
522	493207,99	1282552,81	Картометрический метод	7	Закрепление отсутствует
523	493180,88	1282553,34	Картометрический метод	7	Закрепление отсутствует
524	493148,65	1282520,88	Картометрический метод	7	Закрепление отсутствует
525	493385,93	1282265,68	Картометрический метод	7	Закрепление отсутствует
526	493443,89	1282207,74	Картометрический метод	7	Закрепление отсутствует
527	493449,47	1282221,22	Картометрический метод	7	Закрепление отсутствует
528	493463,34	1282211,01	Картометрический метод	7	Закрепление отсутствует
529	493479,18	1282234,59	Картометрический метод	7	Закрепление отсутствует
530	493519,19	1282210,66	Картометрический метод	7	Закрепление отсутствует
531	493538,61	1282270,87	Картометрический метод	7	Закрепление отсутствует
532	493538,62	1282270,91	Картометрический метод	7	Закрепление отсутствует
533	493528,61	1282277,62	Картометрический метод	7	Закрепление отсутствует
534	493553,17	1282324,14	Картометрический метод	7	Закрепление отсутствует
486	493556,22	1282329,91	Картометрический метод	7	Закрепление отсутствует

3. Сведения о характерных точках части (частей) границы объекта					
Обозначение характерных точек части границы	Координаты, м		Метод определения координат характерной точки	Средняя квадратическая погрешность положения характерной точки (Mt), м	Описание обозначения точки на местности (при наличии)
	X	Y			
1	2	3	4	5	6
-	-	-	-	-	-

Раздел 3

Сведения о местоположении измененных (уточненных) границ объекта							
1. Система координат МСК 47 зона 1							
2. Сведения о характерных точках границ объекта							
Обозначение характерных точек границ	Существующие координаты, м		Измененные (уточненные) координаты, м		Метод определения координат характерной точки	Средняя квадратическая погрешность положения характерной точки (Mt), м	Описание обозначения точки на местности (при наличии)
	X	Y	X	Y			
1	2	3	4	5	6	7	8
-	-	-	-	-	-	-	-
3. Сведения о характерных точках части (частей) границы объекта							
Обозначение характерных точек части границы	Существующие координаты, м		Измененные (уточненные) координаты, м		Метод определения координат характерной точки	Средняя квадратическая погрешность положения характерной точки (Mt), м	Описание обозначения точки на местности (при наличии)
	X	Y	X	Y			
1	2	3	4	5	6	7	8
-	-	-	-	-	-	-	-

ГРАФИЧЕСКОЕ ОПИСАНИЕ
местоположения границ населенных пунктов, территориальных зон, особо охраняемых природных территорий, зон с особыми условиями использования территории
поселок Глебычево муниципального образования Приморское городское поселение Выборгского района Ленинградской области
(наименование объекта, местоположение границ которого описано (далее - объект)

Раздел 1

Сведения об объекте		
N п/п	Характеристики объекта	Описание характеристик
1	2	3
1	Местоположение объекта	Ленинградская область, Выборгский район, поселок Глебычево
2	Площадь объекта ± величина погрешности определения площади (Р ± ΔР), м²	1043804 ± 25031
3	Иные характеристики объекта	-

Раздел 2

Сведения о местоположении границ объекта					
1. Система координат МСК 47 зона 1					
2. Сведения о характерных точках границ объекта					
Обозначение характерных точек границ	Координаты, м		Метод определения координат характерной точки	Средняя квадратическая погрешность положения характерной точки (Mt), м	Описание обозначения точки на местности (при наличии)
	X	Y			
1	2	3	4	5	6
1	495030,58	1292247,47	Картометрический метод	7	Закрепление отсутствует
2	495027,51	1292267,46	Картометрический метод	7	Закрепление отсутствует
3	495023,66	1292293,04	Картометрический метод	7	Закрепление отсутствует
4	495024,53	1292317,51	Картометрический метод	7	Закрепление отсутствует
5	495024,53	1292317,52	Картометрический метод	7	Закрепление отсутствует
6	495001,84	1292283,72	Картометрический метод	7	Закрепление отсутствует
7	494979,95	1292300,78	Картометрический метод	7	Закрепление отсутствует
8	494995,26	1292320,33	Картометрический метод	7	Закрепление отсутствует
9	494985,47	1292328,41	Картометрический метод	7	Закрепление отсутствует
10	495008,53	1292363,99	Картометрический метод	7	Закрепление отсутствует
11	495008,72	1292379,67	Картометрический метод	7	Закрепление отсутствует
12	495016,63	1292391,55	Картометрический метод	7	Закрепление отсутствует
13	495017,72	1292390,82	Картометрический метод	7	Закрепление отсутствует
14	495017,72	1292390,83	Картометрический метод	7	Закрепление отсутствует
15	495017,72	1292413,84	Картометрический метод	7	Закрепление отсутствует
16	495014,25	1292429,19	Картометрический метод	7	Закрепление отсутствует
17	494975,97	1292451,74	Картометрический метод	7	Закрепление отсутствует
18	494958,80	1292461,86	Картометрический метод	7	Закрепление отсутствует
19	494872,18	1292472,29	Картометрический метод	7	Закрепление отсутствует
20	494714,23	1292474,24	Картометрический метод	7	Закрепление отсутствует
21	494543,59	1292483,43	Картометрический метод	7	Закрепление отсутствует
22	494459,43	1292480,59	Картометрический метод	7	Закрепление отсутствует
23	494413,99	1292477,27	Картометрический метод	7	Закрепление отсутствует
24	494424,11	1292455,82	Картометрический метод	7	Закрепление отсутствует
25	494406,02	1292447,28	Картометрический метод	7	Закрепление отсутствует
26	494393,21	1292474,42	Картометрический метод	7	Закрепление отсутствует
27	494396,57	1292476,00	Картометрический метод	7	Закрепление отсутствует
28	494390,14	1292475,53	Картометрический метод	7	Закрепление отсутствует
29	494360,72	1292475,53	Картометрический метод	7	Закрепление отсутствует
30	494356,61	1292496,41	Картометрический метод	7	Закрепление отсутствует
31	494350,69	1292544,30	Картометрический метод	7	Закрепление отсутствует
32	494357,70	1292581,23	Картометрический метод	7	Закрепление отсутствует
33	494326,43	1292582,86	Картометрический метод	7	Закрепление отсутствует
34	494313,44	1292581,36	Картометрический метод	7	Закрепление отсутствует
35	494312,98	1292581,31	Картометрический метод	7	Закрепление отсутствует
36	494308,92	1292580,84	Картометрический метод	7	Закрепление отсутствует
37	494304,40	1292580,32	Картометрический метод	7	Закрепление отсутствует
38	494295,88	1292577,83	Картометрический метод	7	Закрепление отсутствует
39	494283,70	1292574,25	Картометрический метод	7	Закрепление отсутствует
40	494238,77	1292553,03	Картометрический метод	7	Закрепление отсутствует

Сведения о местоположении границ объекта					
1. Система координат МСК 47 зона 1					
2. Сведения о характерных точках границ объекта					
Обозначение характерных точек границ	Координаты, м		Метод определения координат характерной точки	Средняя квадратическая погрешность положения характерной точки (Mt), м	Описание обозначения точки на местности (при наличии)
	X	Y			
41	494229,68	1292548,73	Картометрический метод	7	Закрепление отсутствует
42	494208,66	1292538,80	Картометрический метод	7	Закрепление отсутствует
43	494104,20	1292489,45	Картометрический метод	7	Закрепление отсутствует
44	494099,89	1292487,22	Картометрический метод	7	Закрепление отсутствует
45	494097,73	1292486,11	Картометрический метод	7	Закрепление отсутствует
46	493982,00	1292426,27	Картометрический метод	7	Закрепление отсутствует
47	493968,51	1292419,30	Картометрический метод	7	Закрепление отсутствует
48	493956,97	1292413,33	Картометрический метод	7	Закрепление отсутствует
49	493939,10	1292404,09	Картометрический метод	7	Закрепление отсутствует
50	493939,10	1292404,09	Картометрический метод	7	Закрепление отсутствует
51	493938,13	1292403,63	Картометрический метод	7	Закрепление отсутствует
52	493916,00	1292393,25	Картометрический метод	7	Закрепление отсутствует
53	493894,55	1292389,16	Картометрический метод	7	Закрепление отсутствует
54	493878,75	1292388,80	Картометрический метод	7	Закрепление отсутствует
55	493878,74	1292388,80	Картометрический метод	7	Закрепление отсутствует
56	493813,45	1292399,75	Картометрический метод	7	Закрепление отсутствует
57	493781,95	1292404,26	Картометрический метод	7	Закрепление отсутствует
58	493781,94	1292404,26	Картометрический метод	7	Закрепление отсутствует
59	493719,10	1292408,31	Картометрический метод	7	Закрепление отсутствует
60	493706,92	1292408,10	Картометрический метод	7	Закрепление отсутствует
61	493681,61	1292407,68	Картометрический метод	7	Закрепление отсутствует
62	493672,07	1292407,52	Картометрический метод	7	Закрепление отсутствует
63	493648,02	1292407,11	Картометрический метод	7	Закрепление отсутствует
64	493582,95	1292406,03	Картометрический метод	7	Закрепление отсутствует
65	493575,35	1292405,90	Картометрический метод	7	Закрепление отсутствует
66	493574,55	1292405,80	Картометрический метод	7	Закрепление отсутствует
67	493574,57	1292405,80	Картометрический метод	7	Закрепление отсутствует
68	493544,03	1292401,88	Картометрический метод	7	Закрепление отсутствует
69	493542,12	1292401,64	Картометрический метод	7	Закрепление отсутствует
70	493503,30	1292396,66	Картометрический метод	7	Закрепление отсутствует
71	493489,19	1292394,49	Картометрический метод	7	Закрепление отсутствует
72	493482,65	1292393,49	Картометрический метод	7	Закрепление отсутствует
73	493493,55	1292356,55	Картометрический метод	7	Закрепление отсутствует
74	493487,13	1292322,15	Картометрический метод	7	Закрепление отсутствует
75	493338,85	1292349,85	Картометрический метод	7	Закрепление отсутствует
76	493281,33	1292360,59	Картометрический метод	7	Закрепление отсутствует
77	493236,96	1292368,15	Картометрический метод	7	Закрепление отсутствует
78	493235,66	1292359,13	Картометрический метод	7	Закрепление отсутствует
79	493182,06	1292364,57	Картометрический метод	7	Закрепление отсутствует
80	493138,29	1292367,99	Картометрический метод	7	Закрепление отсутствует
81	493084,49	1292370,30	Картометрический метод	7	Закрепление отсутствует
82	492826,75	1292370,25	Картометрический метод	7	Закрепление отсутствует
83	492716,77	1292370,31	Картометрический метод	7	Закрепление отсутствует
84	492679,34	1292364,57	Картометрический метод	7	Закрепление отсутствует
85	492655,64	1292361,05	Картометрический метод	7	Закрепление отсутствует
86	492645,52	1292357,47	Картометрический метод	7	Закрепление отсутствует
87	492634,46	1292353,52	Картометрический метод	7	Закрепление отсутствует
88	492622,10	1292350,62	Картометрический метод	7	Закрепление отсутствует
89	492606,93	1292347,84	Картометрический метод	7	Закрепление отсутствует
90	492600,10	1292346,62	Картометрический метод	7	Закрепление отсутствует
91	492575,58	1292344,10	Картометрический метод	7	Закрепление отсутствует
92	492490,66	1292343,42	Картометрический метод	7	Закрепление отсутствует
93	492478,94	1292365,45	Картометрический метод	7	Закрепление отсутствует
94	492461,11	1292365,01	Картометрический метод	7	Закрепление отсутствует
95	492446,32	1292359,57	Картометрический метод	7	Закрепление отсутствует
96	492421,09	1292362,19	Картометрический метод	7	Закрепление отсутствует
97	492300,41	1292343,92	Картометрический метод	7	Закрепление отсутствует
98	492232,29	1292331,81	Картометрический метод	7	Закрепление отсутствует
99	492134,78	1292309,72	Картометрический метод	7	Закрепление отсутствует
100	492125,61	1292316,86	Картометрический метод	7	Закрепление отсутствует

Сведения о местоположении границ объекта					
1. Система координат МСК 47 зона 1					
2. Сведения о характерных точках границ объекта					
Обозначение характерных точек границ	Координаты, м		Метод определения координат характерной точки	Средняя квадратическая погрешность положения характерной точки (Mt), м	Описание обозначения точки на местности (при наличии)
	X	Y			
101	492011,32	1292296,71	Картометрический метод	7	Закрепление отсутствует
102	491852,05	1292268,57	Картометрический метод	7	Закрепление отсутствует
103	491798,27	1292263,66	Картометрический метод	7	Закрепление отсутствует
104	491763,82	1292257,55	Картометрический метод	7	Закрепление отсутствует
105	491735,09	1292252,46	Картометрический метод	7	Закрепление отсутствует
106	491699,80	1292246,20	Картометрический метод	7	Закрепление отсутствует
107	491514,70	1292213,39	Картометрический метод	7	Закрепление отсутствует
108	491503,87	1292211,47	Картометрический метод	7	Закрепление отсутствует
109	491482,69	1292207,72	Картометрический метод	7	Закрепление отсутствует
110	491470,45	1292205,55	Картометрический метод	7	Закрепление отсутствует
111	491443,42	1292200,36	Картометрический метод	7	Закрепление отсутствует
112	491417,63	1292194,70	Картометрический метод	7	Закрепление отсутствует
113	491390,25	1292188,70	Картометрический метод	7	Закрепление отсутствует
114	491330,15	1292173,23	Картометрический метод	7	Закрепление отсутствует
115	491215,93	1292136,36	Картометрический метод	7	Закрепление отсутствует
116	491196,70	1292129,80	Картометрический метод	7	Закрепление отсутствует
117	491189,64	1292126,97	Картометрический метод	7	Закрепление отсутствует
118	491168,38	1292118,46	Картометрический метод	7	Закрепление отсутствует
119	491151,51	1292111,41	Картометрический метод	7	Закрепление отсутствует
120	491167,83	1292066,29	Картометрический метод	7	Закрепление отсутствует
121	491202,23	1291969,75	Картометрический метод	7	Закрепление отсутствует
122	491225,88	1291984,31	Картометрический метод	7	Закрепление отсутствует
123	491220,98	1291992,71	Картометрический метод	7	Закрепление отсутствует
124	491207,50	1292015,82	Картометрический метод	7	Закрепление отсутствует
125	491202,44	1292025,73	Картометрический метод	7	Закрепление отсутствует
126	491198,45	1292045,25	Картометрический метод	7	Закрепление отсутствует
127	491208,63	1292051,25	Картометрический метод	7	Закрепление отсутствует
128	491218,59	1292034,37	Картометрический метод	7	Закрепление отсутствует
129	491237,44	1292002,39	Картометрический метод	7	Закрепление отсутствует
130	491242,17	1291994,36	Картометрический метод	7	Закрепление отсутствует
131	491250,83	1291999,69	Картометрический метод	7	Закрепление отсутствует
132	491254,68	1291993,41	Картометрический метод	7	Закрепление отсутствует
133	491323,64	1292025,92	Картометрический метод	7	Закрепление отсутствует
134	491330,80	1292018,92	Картометрический метод	7	Закрепление отсутствует
135	491335,24	1292023,19	Картометрический метод	7	Закрепление отсутствует
136	491395,62	1292081,26	Картометрический метод	7	Закрепление отсутствует
137	491409,75	1292059,90	Картометрический метод	7	Закрепление отсутствует
138	491416,51	1292049,68	Картометрический метод	7	Закрепление отсутствует
139	491450,63	1292075,14	Картометрический метод	7	Закрепление отсутствует
140	491459,46	1292060,88	Картометрический метод	7	Закрепление отсутствует
141	491462,72	1292055,62	Картометрический метод	7	Закрепление отсутствует
142	491473,87	1292067,14	Картометрический метод	7	Закрепление отсутствует
143	491479,89	1292073,37	Картометрический метод	7	Закрепление отсутствует
144	491483,85	1292077,46	Картометрический метод	7	Закрепление отсутствует
145	491487,40	1292081,11	Картометрический метод	7	Закрепление отсутствует
146	491498,60	1292092,72	Картометрический метод	7	Закрепление отсутствует
147	491512,65	1292095,03	Картометрический метод	7	Закрепление отсутствует
148	491517,12	1292095,78	Картометрический метод	7	Закрепление отсутствует
149	491525,92	1292097,23	Картометрический метод	7	Закрепление отсутствует
150	491600,50	1292109,53	Картометрический метод	7	Закрепление отсутствует
151	491638,80	1292111,50	Картометрический метод	7	Закрепление отсутствует
152	491639,26	1292111,52	Картометрический метод	7	Закрепление отсутствует
153	491669,41	1292113,07	Картометрический метод	7	Закрепление отсутствует
154	491676,30	1292113,42	Картометрический метод	7	Закрепление отсутствует
155	491686,95	1292113,97	Картометрический метод	7	Закрепление отсутствует
156	491698,82	1292114,58	Картометрический метод	7	Закрепление отсутствует
157	491711,12	1292115,21	Картометрический метод	7	Закрепление отсутствует
158	491738,86	1292063,38	Картометрический метод	7	Закрепление отсутствует
159	491764,54	1292015,39	Картометрический метод	7	Закрепление отсутствует
160	491754,75	1292006,36	Картометрический метод	7	Закрепление отсутствует

Сведения о местоположении границ объекта					
1. Система координат МСК 47 зона 1					
2. Сведения о характерных точках границ объекта					
Обозначение характерных точек границ	Координаты, м		Метод определения координат характерной точки	Средняя квадратическая погрешность положения характерной точки (Mt), м	Описание обозначения точки на местности (при наличии)
	X	Y			
161	491665,08	1291924,92	Картометрический метод	7	Закрепление отсутствует
162	491650,28	1291912,06	Картометрический метод	7	Закрепление отсутствует
163	491649,85	1291911,70	Картометрический метод	7	Закрепление отсутствует
164	491639,34	1291902,56	Картометрический метод	7	Закрепление отсутствует
165	491613,15	1291865,92	Картометрический метод	7	Закрепление отсутствует
166	491606,91	1291856,95	Картометрический метод	7	Закрепление отсутствует
167	491602,51	1291852,92	Картометрический метод	7	Закрепление отсутствует
168	491602,10	1291852,55	Картометрический метод	7	Закрепление отсутствует
169	491593,67	1291844,83	Картометрический метод	7	Закрепление отсутствует
170	491539,44	1291791,59	Картометрический метод	7	Закрепление отсутствует
171	491529,98	1291780,61	Картометрический метод	7	Закрепление отсутствует
172	491522,43	1291771,83	Картометрический метод	7	Закрепление отсутствует
173	491472,55	1291713,88	Картометрический метод	7	Закрепление отсутствует
174	491444,93	1291681,79	Картометрический метод	7	Закрепление отсутствует
175	491437,76	1291691,63	Картометрический метод	7	Закрепление отсутствует
176	491421,35	1291677,27	Картометрический метод	7	Закрепление отсутствует
177	491409,95	1291662,38	Картометрический метод	7	Закрепление отсутствует
178	491411,87	1291659,41	Картометрический метод	7	Закрепление отсутствует
179	491386,20	1291642,38	Картометрический метод	7	Закрепление отсутствует
180	491382,55	1291639,34	Картометрический метод	7	Закрепление отсутствует
181	491472,28	1291582,01	Картометрический метод	7	Закрепление отсутствует
182	491487,77	1291574,77	Картометрический метод	7	Закрепление отсутствует
183	491489,81	1291580,75	Картометрический метод	7	Закрепление отсутствует
184	491496,02	1291593,16	Картометрический метод	7	Закрепление отсутствует
185	491504,58	1291608,14	Картометрический метод	7	Закрепление отсутствует
186	491531,77	1291647,25	Картометрический метод	7	Закрепление отсутствует
187	491546,00	1291635,76	Картометрический метод	7	Закрепление отсутствует
188	491589,45	1291603,37	Картометрический метод	7	Закрепление отсутствует
189	491602,54	1291593,61	Картометрический метод	7	Закрепление отсутствует
190	491602,46	1291593,47	Картометрический метод	7	Закрепление отсутствует
191	491607,01	1291589,97	Картометрический метод	7	Закрепление отсутствует
192	491612,47	1291596,42	Картометрический метод	7	Закрепление отсутствует
193	491633,01	1291661,27	Картометрический метод	7	Закрепление отсутствует
194	491648,16	1291676,12	Картометрический метод	7	Закрепление отсутствует
195	491648,29	1291691,13	Картометрический метод	7	Закрепление отсутствует
196	491663,36	1291701,02	Картометрический метод	7	Закрепление отсутствует
197	491663,49	1291716,02	Картометрический метод	7	Закрепление отсутствует
198	491698,90	1291765,72	Картометрический метод	7	Закрепление отсутствует
199	491784,56	1291844,99	Картометрический метод	7	Закрепление отсутствует
200	491850,21	1291919,45	Картометрический метод	7	Закрепление отсутствует
201	491905,46	1291948,96	Картометрический метод	7	Закрепление отсутствует
202	491925,46	1291948,82	Картометрический метод	7	Закрепление отсутствует
203	491955,59	1291963,57	Картометрический метод	7	Закрепление отсутствует
204	491977,88	1291968,52	Картометрический метод	7	Закрепление отсутствует
205	492020,72	1291978,03	Картометрический метод	7	Закрепление отсутствует
206	492040,78	1291988,96	Картометрический метод	7	Закрепление отсутствует
207	492043,41	1292001,89	Картометрический метод	7	Закрепление отсутствует
208	492050,92	1292013,03	Картометрический метод	7	Закрепление отсутствует
209	492059,25	1292018,25	Картометрический метод	7	Закрепление отсутствует
210	492067,54	1292019,93	Картометрический метод	7	Закрепление отсутствует
211	492074,03	1292018,67	Картометрический метод	7	Закрепление отсутствует
212	492077,10	1292016,38	Картометрический метод	7	Закрепление отсутствует
213	492086,15	1292027,48	Картометрический метод	7	Закрепление отсутствует
214	492111,56	1292077,27	Картометрический метод	7	Закрепление отсутствует
215	492146,97	1292126,97	Картометрический метод	7	Закрепление отсутствует
216	492197,19	1292151,54	Картометрический метод	7	Закрепление отсутствует
217	492269,81	1292188,45	Картометрический метод	7	Закрепление отсутствует
218	492268,87	1292188,84	Картометрический метод	7	Закрепление отсутствует
219	492267,84	1292190,83	Картометрический метод	7	Закрепление отсутствует
220	492267,80	1292193,16	Картометрический метод	7	Закрепление отсутствует

Сведения о местоположении границ объекта					
1. Система координат МСК 47 зона 1					
2. Сведения о характерных точках границ объекта					
Обозначение характерных точек границ	Координаты, м		Метод определения координат характерной точки	Средняя квадратическая погрешность положения характерной точки (Mt), м	Описание обозначения точки на местности (при наличии)
	X	Y			
221	492275,72	1292200,29	Картометрический метод	7	Закрепление отсутствует
222	492293,61	1292210,57	Картометрический метод	7	Закрепление отсутствует
223	492326,12	1292225,74	Картометрический метод	7	Закрепление отсутствует
224	492358,66	1292238,90	Картометрический метод	7	Закрепление отсутствует
225	492383,59	1292247,61	Картометрический метод	7	Закрепление отсутствует
226	492403,55	1292252,90	Картометрический метод	7	Закрепление отсутствует
227	492426,86	1292258,25	Картометрический метод	7	Закрепление отсутствует
228	492447,84	1292262,56	Картометрический метод	7	Закрепление отсутствует
229	492477,50	1292266,66	Картометрический метод	7	Закрепление отсутствует
230	492490,87	1292268,22	Картометрический метод	7	Закрепление отсутствует
231	492511,81	1292274,47	Картометрический метод	7	Закрепление отсутствует
232	492511,39	1292279,72	Картометрический метод	7	Закрепление отсутствует
233	492509,19	1292306,92	Картометрический метод	7	Закрепление отсутствует
234	492534,62	1292309,06	Картометрический метод	7	Закрепление отсутствует
235	492544,70	1292309,56	Картометрический метод	7	Закрепление отсутствует
236	492547,35	1292277,96	Картометрический метод	7	Закрепление отсутствует
237	492675,80	1292276,07	Картометрический метод	7	Закрепление отсутствует
238	492694,62	1292275,75	Картометрический метод	7	Закрепление отсутствует
239	492704,66	1292280,86	Картометрический метод	7	Закрепление отсутствует
240	492722,87	1292284,78	Картометрический метод	7	Закрепление отсутствует
241	492755,58	1292291,94	Картометрический метод	7	Закрепление отсутствует
242	492780,64	1292288,69	Картометрический метод	7	Закрепление отсутствует
243	492788,42	1292284,32	Картометрический метод	7	Закрепление отсутствует
244	492829,41	1292279,71	Картометрический метод	7	Закрепление отсутствует
245	492855,55	1292279,99	Картометрический метод	7	Закрепление отсутствует
246	492874,55	1292276,23	Картометрический метод	7	Закрепление отсутствует
247	492890,35	1292276,19	Картометрический метод	7	Закрепление отсутствует
248	492896,29	1292279,23	Картометрический метод	7	Закрепление отсутствует
249	492901,16	1292279,17	Картометрический метод	7	Закрепление отсутствует
250	492908,81	1292276,42	Картометрический метод	7	Закрепление отсутствует
251	492920,78	1292276,87	Картометрический метод	7	Закрепление отсутствует
252	492940,07	1292271,02	Картометрический метод	7	Закрепление отсутствует
253	492960,39	1292270,51	Картометрический метод	7	Закрепление отсутствует
254	493026,36	1292249,56	Картометрический метод	7	Закрепление отсутствует
255	493071,44	1292238,49	Картометрический метод	7	Закрепление отсутствует
256	493089,87	1292234,42	Картометрический метод	7	Закрепление отсутствует
257	493102,35	1292225,91	Картометрический метод	7	Закрепление отсутствует
258	493107,43	1292220,97	Картометрический метод	7	Закрепление отсутствует
259	493112,14	1292218,70	Картометрический метод	7	Закрепление отсутствует
260	493118,15	1292218,46	Картометрический метод	7	Закрепление отсутствует
261	493124,13	1292221,22	Картометрический метод	7	Закрепление отсутствует
262	493129,39	1292225,14	Картометрический метод	7	Закрепление отсутствует
263	493135,26	1292222,26	Картометрический метод	7	Закрепление отсутствует
264	493144,86	1292222,89	Картометрический метод	7	Закрепление отсутствует
265	493160,33	1292212,38	Картометрический метод	7	Закрепление отсутствует
266	493190,75	1292187,11	Картометрический метод	7	Закрепление отсутствует
267	493199,87	1292180,22	Картометрический метод	7	Закрепление отсутствует
268	493212,64	1292174,40	Картометрический метод	7	Закрепление отсутствует
269	493232,42	1292169,34	Картометрический метод	7	Закрепление отсутствует
270	493247,54	1292163,54	Картометрический метод	7	Закрепление отсутствует
271	493252,52	1292162,47	Картометрический метод	7	Закрепление отсутствует
272	493252,59	1292162,48	Картометрический метод	7	Закрепление отсутствует
273	493252,61	1292162,48	Картометрический метод	7	Закрепление отсутствует
274	493308,36	1292173,78	Картометрический метод	7	Закрепление отсутствует
275	493315,62	1292173,04	Картометрический метод	7	Закрепление отсутствует
276	493328,44	1292181,41	Картометрический метод	7	Закрепление отсутствует
277	493345,42	1292185,33	Картометрический метод	7	Закрепление отсутствует
278	493357,86	1292179,50	Картометрический метод	7	Закрепление отсутствует
279	493365,59	1292176,27	Картометрический метод	7	Закрепление отсутствует
280	493373,97	1292174,38	Картометрический метод	7	Закрепление отсутствует

Сведения о местоположении границ объекта					
1. Система координат МСК 47 зона 1					
2. Сведения о характерных точках границ объекта					
Обозначение характерных точек границ	Координаты, м		Метод определения координат характерной точки	Средняя квадратическая погрешность положения характерной точки (Mt), м	Описание обозначения точки на местности (при наличии)
	X	Y			
281	493385,99	1292174,56	Картометрический метод	7	Закрепление отсутствует
282	493398,00	1292175,73	Картометрический метод	7	Закрепление отсутствует
283	493407,71	1292174,20	Картометрический метод	7	Закрепление отсутствует
284	493421,77	1292172,07	Картометрический метод	7	Закрепление отсутствует
285	493451,59	1292165,15	Картометрический метод	7	Закрепление отсутствует
286	493483,48	1292153,92	Картометрический метод	7	Закрепление отсутствует
287	493498,58	1292149,80	Картометрический метод	7	Закрепление отсутствует
288	493520,07	1292141,42	Картометрический метод	7	Закрепление отсутствует
289	493542,94	1292130,40	Картометрический метод	7	Закрепление отсутствует
290	493577,60	1292112,86	Картометрический метод	7	Закрепление отсутствует
291	493616,94	1292094,39	Картометрический метод	7	Закрепление отсутствует
292	493633,41	1292087,28	Картометрический метод	7	Закрепление отсутствует
293	493652,98	1292073,87	Картометрический метод	7	Закрепление отсутствует
294	493673,22	1292061,72	Картометрический метод	7	Закрепление отсутствует
295	493687,83	1292048,24	Картометрический метод	7	Закрепление отсутствует
296	493742,36	1291997,93	Картометрический метод	7	Закрепление отсутствует
297	493782,49	1291957,76	Картометрический метод	7	Закрепление отсутствует
298	493846,42	1291886,14	Картометрический метод	7	Закрепление отсутствует
299	493908,84	1291946,39	Картометрический метод	7	Закрепление отсутствует
300	493922,96	1291965,85	Картометрический метод	7	Закрепление отсутствует
301	493941,10	1291954,84	Картометрический метод	7	Закрепление отсутствует
302	493938,50	1291948,64	Картометрический метод	7	Закрепление отсутствует
303	493942,21	1291947,11	Картометрический метод	7	Закрепление отсутствует
304	493949,13	1291944,26	Картометрический метод	7	Закрепление отсутствует
305	493967,72	1291942,67	Картометрический метод	7	Закрепление отсутствует
306	493997,93	1291953,17	Картометрический метод	7	Закрепление отсутствует
307	494034,14	1291998,47	Картометрический метод	7	Закрепление отсутствует
308	494020,50	1292018,13	Картометрический метод	7	Закрепление отсутствует
309	494011,71	1292052,46	Картометрический метод	7	Закрепление отсутствует
310	494026,53	1292080,83	Картометрический метод	7	Закрепление отсутствует
311	494028,39	1292084,38	Картометрический метод	7	Закрепление отсутствует
312	494038,20	1292103,15	Картометрический метод	7	Закрепление отсутствует
313	494055,96	1292098,62	Картометрический метод	7	Закрепление отсутствует
314	494099,15	1292087,61	Картометрический метод	7	Закрепление отсутствует
315	494221,26	1292027,94	Картометрический метод	7	Закрепление отсутствует
316	494328,35	1291997,16	Картометрический метод	7	Закрепление отсутствует
317	494484,47	1291978,08	Картометрический метод	7	Закрепление отсутствует
318	494497,23	1291979,19	Картометрический метод	7	Закрепление отсутствует
319	494497,47	1291979,22	Картометрический метод	7	Закрепление отсутствует
320	494510,47	1291980,35	Картометрический метод	7	Закрепление отсутствует
321	494523,11	1291981,45	Картометрический метод	7	Закрепление отсутствует
322	494537,58	1291982,71	Картометрический метод	7	Закрепление отсутствует
323	494561,23	1291984,78	Картометрический метод	7	Закрепление отсутствует
324	494561,49	1292007,89	Картометрический метод	7	Закрепление отсутствует
325	494562,57	1292107,55	Картометрический метод	7	Закрепление отсутствует
326	494530,15	1292184,28	Картометрический метод	7	Закрепление отсутствует
327	494623,62	1292226,07	Картометрический метод	7	Закрепление отсутствует
328	495003,82	1292246,06	Картометрический метод	7	Закрепление отсутствует
1	495030,58	1292247,47	Картометрический метод	7	Закрепление отсутствует
329	492304,87	1292457,99	Картометрический метод	7	Закрепление отсутствует
330	492298,65	1292460,86	Картометрический метод	7	Закрепление отсутствует
331	492271,82	1292469,34	Картометрический метод	7	Закрепление отсутствует
332	492269,71	1292473,37	Картометрический метод	7	Закрепление отсутствует
333	492264,83	1292470,82	Картометрический метод	7	Закрепление отсутствует
334	492253,81	1292475,79	Картометрический метод	7	Закрепление отсутствует
335	492226,03	1292478,96	Картометрический метод	7	Закрепление отсутствует
336	492222,28	1292479,06	Картометрический метод	7	Закрепление отсутствует
337	492218,55	1292477,22	Картометрический метод	7	Закрепление отсутствует
338	492096,05	1292477,84	Картометрический метод	7	Закрепление отсутствует

Сведения о местоположении границ объекта					
1. Система координат МСК 47 зона 1					
2. Сведения о характерных точках границ объекта					
Обозначение характерных точек границ	Координаты, м		Метод определения координат характерной точки	Средняя квадратическая погрешность положения характерной точки (Mt), м	Описание обозначения точки на местности (при наличии)
	X	Y			
339	492024,15	1292482,02	Картометрический метод	7	Закрепление отсутствует
340	491993,70	1292490,26	Картометрический метод	7	Закрепление отсутствует
341	491993,18	1292483,11	Картометрический метод	7	Закрепление отсутствует
342	491993,36	1292454,23	Картометрический метод	7	Закрепление отсутствует
343	491993,43	1292443,51	Картометрический метод	7	Закрепление отсутствует
344	491992,37	1292437,09	Картометрический метод	7	Закрепление отсутствует
345	491982,77	1292364,79	Картометрический метод	7	Закрепление отсутствует
346	492004,21	1292354,48	Картометрический метод	7	Закрепление отсутствует
347	492025,08	1292347,79	Картометрический метод	7	Закрепление отсутствует
348	492032,97	1292347,93	Картометрический метод	7	Закрепление отсутствует
349	492094,31	1292358,29	Картометрический метод	7	Закрепление отсутствует
350	492138,60	1292379,37	Картометрический метод	7	Закрепление отсутствует
351	492149,61	1292393,59	Картометрический метод	7	Закрепление отсутствует
352	492211,18	1292424,06	Картометрический метод	7	Закрепление отсутствует
353	492222,00	1292429,74	Картометрический метод	7	Закрепление отсутствует
354	492223,64	1292426,64	Картометрический метод	7	Закрепление отсутствует
355	492232,93	1292408,93	Картометрический метод	7	Закрепление отсутствует
356	492288,28	1292437,95	Картометрический метод	7	Закрепление отсутствует
329	492304,87	1292457,99	Картометрический метод	7	Закрепление отсутствует
357	493244,14	1292603,90	Картометрический метод	7	Закрепление отсутствует
358	493254,05	1292687,53	Картометрический метод	7	Закрепление отсутствует
359	493237,22	1292686,77	Картометрический метод	7	Закрепление отсутствует
360	493234,72	1292675,46	Картометрический метод	7	Закрепление отсутствует
361	493157,49	1292664,82	Картометрический метод	7	Закрепление отсутствует
362	493157,37	1292659,77	Картометрический метод	7	Закрепление отсутствует
363	493157,05	1292645,70	Картометрический метод	7	Закрепление отсутствует
364	493156,15	1292606,70	Картометрический метод	7	Закрепление отсутствует
365	493174,48	1292606,32	Картометрический метод	7	Закрепление отсутствует
366	493224,27	1292606,50	Картометрический метод	7	Закрепление отсутствует
357	493244,14	1292603,90	Картометрический метод	7	Закрепление отсутствует

3. Сведения о характерных точках части (частей) границы объекта					
Обозначение характерных точек части границы	Координаты, м		Метод определения координат характерной точки	Средняя квадратическая погрешность положения характерной точки (Mt), м	Описание обозначения точки на местности (при наличии)
	X	Y			
1	2	3	4	5	6
-	-	-	-	-	-

Раздел 3

Сведения о местоположении измененных (уточненных) границ объекта							
1. Система координат МСК 47 зона 1							
2. Сведения о характерных точках границ объекта							
Обозначение характерных точек границ	Существующие координаты, м		Измененные (уточненные) координаты, м		Метод определения координат характерной точки	Средняя квадратическая погрешность положения характерной точки (Mt), м	Описание обозначения точки на местности (при наличии)
	X	Y	X	Y			
1	2	3	4	5	6	7	8
-	-	-	-	-	-	-	-
3. Сведения о характерных точках части (частей) границы объекта							
Обозначение характерных точек части границы	Существующие координаты, м		Измененные (уточненные) координаты, м		Метод определения координат характерной точки	Средняя квадратическая погрешность положения характерной точки (Mt), м	Описание обозначения точки на местности (при наличии)
	X	Y	X	Y			
1	2	3	4	5	6	7	8
-	-	-	-	-	-	-	-

ГРАФИЧЕСКОЕ ОПИСАНИЕ
местоположения границ населенных пунктов, территориальных зон, особо охраняемых природных территорий, зон с особыми условиями использования территории
поселок Ермилово муниципального образования Приморское городское поселение Выборгского района Ленинградской области
(наименование объекта, местоположение границ которого описано (далее - объект)

Раздел 1

Сведения об объекте		
N п/п	Характеристики объекта	Описание характеристик
1	2	3
1	Местоположение объекта	Ленинградская область, Выборгский район, поселок Ермилово
2	Площадь объекта ± величина погрешности определения площади (Р ± ΔР), м²	2043787 ± 35025
3	Иные характеристики объекта	-

Раздел 2

Сведения о местоположении границ объекта					
1. Система координат МСК 47 зона 1					
2. Сведения о характерных точках границ объекта					
Обозначение характерных точек границ	Координаты, м		Метод определения координат характерной точки	Средняя квадратическая погрешность положения характерной точки (Mt), м	Описание обозначения точки на местности (при наличии)
	X	Y			
1	2	3	4	5	6
1	484620,18	1296240,32	Картометрический метод	7	Закрепление отсутствует
2	484613,32	1296249,56	Картометрический метод	7	Закрепление отсутствует
3	484601,00	1296272,66	Картометрический метод	7	Закрепление отсутствует
4	484592,55	1296291,22	Картометрический метод	7	Закрепление отсутствует
5	484586,44	1296304,64	Картометрический метод	7	Закрепление отсутствует
6	484564,07	1296354,30	Картометрический метод	7	Закрепление отсутствует
7	484555,27	1296370,50	Картометрический метод	7	Закрепление отсутствует
8	484517,30	1296430,98	Картометрический метод	7	Закрепление отсутствует
9	484489,75	1296472,70	Картометрический метод	7	Закрепление отсутствует
10	484480,44	1296486,80	Картометрический метод	7	Закрепление отсутствует
11	484482,06	1296486,42	Картометрический метод	7	Закрепление отсутствует
12	484480,72	1296488,20	Картометрический метод	7	Закрепление отсутствует
13	484469,01	1296498,12	Картометрический метод	7	Закрепление отсутствует
14	484458,11	1296502,88	Картометрический метод	7	Закрепление отсутствует
15	484434,32	1296508,79	Картометрический метод	7	Закрепление отсутствует
16	484375,25	1296520,27	Картометрический метод	7	Закрепление отсутствует
17	484334,91	1296524,22	Картометрический метод	7	Закрепление отсутствует
18	484278,18	1296521,88	Картометрический метод	7	Закрепление отсутствует
19	484235,25	1296516,90	Картометрический метод	7	Закрепление отсутствует
20	484190,08	1296512,03	Картометрический метод	7	Закрепление отсутствует
21	484183,30	1296509,53	Картометрический метод	7	Закрепление отсутствует
22	484100,15	1296462,99	Картометрический метод	7	Закрепление отсутствует
23	484086,50	1296454,43	Картометрический метод	7	Закрепление отсутствует
24	484067,96	1296440,89	Картометрический метод	7	Закрепление отсутствует
25	484036,14	1296412,74	Картометрический метод	7	Закрепление отсутствует
26	484113,20	1296357,91	Картометрический метод	7	Закрепление отсутствует
27	484099,48	1296338,65	Картометрический метод	7	Закрепление отсутствует
28	484083,10	1296315,61	Картометрический метод	7	Закрепление отсутствует
29	484061,97	1296284,25	Картометрический метод	7	Закрепление отсутствует
30	484012,62	1296318,94	Картометрический метод	7	Закрепление отсутствует
31	484010,39	1296315,79	Картометрический метод	7	Закрепление отсутствует
32	483991,11	1296329,79	Картометрический метод	7	Закрепление отсутствует
33	484003,65	1296347,30	Картометрический метод	7	Закрепление отсутствует
34	483999,96	1296349,94	Картометрический метод	7	Закрепление отсутствует
35	483981,71	1296363,01	Картометрический метод	7	Закрепление отсутствует
36	483961,74	1296344,53	Картометрический метод	7	Закрепление отсутствует
37	483937,96	1296321,66	Картометрический метод	7	Закрепление отсутствует
38	483922,88	1296307,76	Картометрический метод	7	Закрепление отсутствует
39	483908,73	1296295,88	Картометрический метод	7	Закрепление отсутствует
40	483888,50	1296283,38	Картометрический метод	7	Закрепление отсутствует

Сведения о местоположении границ объекта					
1. Система координат МСК 47 зона 1					
2. Сведения о характерных точках границ объекта					
Обозначение характерных точек границ	Координаты, м		Метод определения координат характерной точки	Средняя квадратическая погрешность положения характерной точки (Mt), м	Описание обозначения точки на местности (при наличии)
	X	Y			
41	483870,10	1296273,50	Картометрический метод	7	Закрепление отсутствует
42	483857,74	1296269,24	Картометрический метод	7	Закрепление отсутствует
43	483833,60	1296263,66	Картометрический метод	7	Закрепление отсутствует
44	483791,22	1296257,61	Картометрический метод	7	Закрепление отсутствует
45	483757,44	1296253,27	Картометрический метод	7	Закрепление отсутствует
46	483738,01	1296252,12	Картометрический метод	7	Закрепление отсутствует
47	483732,51	1296250,40	Картометрический метод	7	Закрепление отсутствует
48	483726,77	1296244,30	Картометрический метод	7	Закрепление отсутствует
49	483722,41	1296278,10	Картометрический метод	7	Закрепление отсутствует
50	483730,25	1296272,86	Картометрический метод	7	Закрепление отсутствует
51	483736,16	1296271,06	Картометрический метод	7	Закрепление отсутствует
52	483755,62	1296272,19	Картометрический метод	7	Закрепление отсутствует
53	483788,70	1296276,44	Картометрический метод	7	Закрепление отсутствует
54	483830,22	1296282,36	Картометрический метод	7	Закрепление отсутствует
55	483860,67	1296289,65	Картометрический метод	7	Закрепление отсутствует
56	483876,27	1296298,61	Картометрический метод	7	Закрепление отсутствует
57	483897,52	1296311,27	Картометрический метод	7	Закрепление отсутствует
58	483910,32	1296322,03	Картометрический метод	7	Закрепление отсутствует
59	483924,90	1296335,46	Картометрический метод	7	Закрепление отсутствует
60	483948,72	1296358,37	Картометрический метод	7	Закрепление отсутствует
61	483986,58	1296393,68	Картометрический метод	7	Закрепление отсутствует
62	484012,21	1296416,96	Картометрический метод	7	Закрепление отсутствует
63	483904,79	1296424,30	Картометрический метод	7	Закрепление отсутствует
64	483864,30	1296543,81	Картометрический метод	7	Закрепление отсутствует
65	483854,93	1296574,55	Картометрический метод	7	Закрепление отсутствует
66	483883,69	1296611,11	Картометрический метод	7	Закрепление отсутствует
67	483898,36	1296634,32	Картометрический метод	7	Закрепление отсутствует
68	483910,68	1296659,85	Картометрический метод	7	Закрепление отсутствует
69	483916,56	1296681,90	Картометрический метод	7	Закрепление отсутствует
70	483918,32	1296692,92	Картометрический метод	7	Закрепление отсутствует
71	483926,51	1296707,97	Картометрический метод	7	Закрепление отсутствует
72	483961,88	1296763,19	Картометрический метод	7	Закрепление отсутствует
73	483966,02	1296766,32	Картометрический метод	7	Закрепление отсутствует
74	483954,09	1296778,40	Картометрический метод	7	Закрепление отсутствует
75	483663,22	1296545,72	Картометрический метод	7	Закрепление отсутствует
76	483644,88	1296529,40	Картометрический метод	7	Закрепление отсутствует
77	483590,26	1296487,37	Картометрический метод	7	Закрепление отсутствует
78	483477,41	1296397,10	Картометрический метод	7	Закрепление отсутствует
79	483444,85	1296376,28	Картометрический метод	7	Закрепление отсутствует
80	483445,06	1296361,59	Картометрический метод	7	Закрепление отсутствует
81	483441,30	1296344,84	Картометрический метод	7	Закрепление отсутствует
82	483441,72	1296328,00	Картометрический метод	7	Закрепление отсутствует
83	483446,31	1296316,69	Картометрический метод	7	Закрепление отсутствует
84	483443,80	1296305,76	Картометрический метод	7	Закрепление отсутствует
85	483445,05	1296299,80	Картометрический метод	7	Закрепление отсутствует
86	483440,17	1296281,94	Картометрический метод	7	Закрепление отсутствует
87	483424,39	1296280,99	Картометрический метод	7	Закрепление отсутствует
88	483418,73	1296278,10	Картометрический метод	7	Закрепление отсутствует
89	483410,47	1296258,88	Картометрический метод	7	Закрепление отсутствует
90	483401,53	1296253,75	Картометрический метод	7	Закрепление отсутствует
91	483380,45	1296256,11	Картометрический метод	7	Закрепление отсутствует
92	483367,82	1296251,92	Картометрический метод	7	Закрепление отсутствует
93	483354,46	1296251,73	Картометрический метод	7	Закрепление отсутствует
94	483331,95	1296260,76	Картометрический метод	7	Закрепление отсутствует
95	483322,60	1296260,96	Картометрический метод	7	Закрепление отсутствует
96	483310,29	1296257,78	Картометрический метод	7	Закрепление отсутствует
97	483302,16	1296249,97	Картометрический метод	7	Закрепление отсутствует
98	483298,40	1296245,28	Картометрический метод	7	Закрепление отсутствует
99	483287,58	1296243,94	Картометрический метод	7	Закрепление отсутствует
100	483283,68	1296240,29	Картометрический метод	7	Закрепление отсутствует

Сведения о местоположении границ объекта					
1. Система координат МСК 47 зона 1					
2. Сведения о характерных точках границ объекта					
Обозначение характерных точек границ	Координаты, м		Метод определения координат характерной точки	Средняя квадратическая погрешность положения характерной точки (Mt), м	Описание обозначения точки на местности (при наличии)
	X	Y			
101	483279,66	1296238,42	Картометрический метод	7	Закрепление отсутствует
102	483272,28	1296240,43	Картометрический метод	7	Закрепление отсутствует
103	483257,76	1296238,84	Картометрический метод	7	Закрепление отсутствует
104	483251,18	1296234,33	Картометрический метод	7	Закрепление отсутствует
105	483238,55	1296230,50	Картометрический метод	7	Закрепление отсутствует
106	483236,43	1296226,53	Картометрический метод	7	Закрепление отсутствует
107	483233,32	1296226,42	Картометрический метод	7	Закрепление отсутствует
108	483227,65	1296234,78	Картометрический метод	7	Закрепление отсутствует
109	483216,18	1296240,85	Картометрический метод	7	Закрепление отсутствует
110	483204,22	1296243,52	Картометрический метод	7	Закрепление отсутствует
111	483193,23	1296240,99	Картометрический метод	7	Закрепление отсутствует
112	483184,05	1296240,81	Картометрический метод	7	Закрепление отсутствует
113	483174,77	1296232,78	Картометрический метод	7	Закрепление отсутствует
114	483167,34	1296230,36	Картометрический метод	7	Закрепление отсутствует
115	483162,05	1296233,54	Картометрический метод	7	Закрепление отсутствует
116	483142,83	1296235,41	Картометрический метод	7	Закрепление отсутствует
117	483121,62	1296232,72	Картометрический метод	7	Закрепление отсутствует
118	483105,41	1296227,15	Картометрический метод	7	Закрепление отсутствует
119	483093,34	1296232,04	Картометрический метод	7	Закрепление отсутствует
120	483083,68	1296241,05	Картометрический метод	7	Закрепление отсутствует
121	483076,02	1296243,96	Картометрический метод	7	Закрепление отсутствует
122	483069,94	1296243,59	Картометрический метод	7	Закрепление отсутствует
123	483063,60	1296245,59	Картометрический метод	7	Закрепление отсутствует
124	483056,72	1296240,06	Картометрический метод	7	Закрепление отсутствует
125	483040,15	1296241,00	Картометрический метод	7	Закрепление отсутствует
126	483022,30	1296245,82	Картометрический метод	7	Закрепление отсутствует
127	483009,85	1296244,79	Картометрический метод	7	Закрепление отсутствует
128	483004,29	1296250,34	Картометрический метод	7	Закрепление отсутствует
129	482991,43	1296251,69	Картометрический метод	7	Закрепление отсутствует
130	482985,26	1296255,77	Картометрический метод	7	Закрепление отсутствует
131	482972,61	1296262,14	Картометрический метод	7	Закрепление отсутствует
132	482961,96	1296263,32	Картометрический метод	7	Закрепление отсутствует
133	482950,76	1296267,60	Картометрический метод	7	Закрепление отсутствует
134	482944,14	1296270,35	Картометрический метод	7	Закрепление отсутствует
135	482933,50	1296272,26	Картометрический метод	7	Закрепление отсутствует
136	482927,90	1296274,41	Картометрический метод	7	Закрепление отсутствует
137	482905,18	1296280,77	Картометрический метод	7	Закрепление отсутствует
138	482899,37	1296278,03	Картометрический метод	7	Закрепление отсутствует
139	482887,00	1296283,22	Картометрический метод	7	Закрепление отсутствует
140	482871,18	1296296,60	Картометрический метод	7	Закрепление отсутствует
141	482862,91	1296298,18	Картометрический метод	7	Закрепление отсутствует
142	482852,01	1296302,91	Картометрический метод	7	Закрепление отсутствует
143	482833,20	1296302,11	Картометрический метод	7	Закрепление отсутствует
144	482825,44	1296308,87	Картометрический метод	7	Закрепление отсутствует
145	482816,61	1296313,13	Картометрический метод	7	Закрепление отсутствует
146	482801,30	1296320,14	Картометрический метод	7	Закрепление отсутствует
147	482795,47	1296327,46	Картометрический метод	7	Закрепление отсутствует
148	482785,86	1296328,33	Картометрический метод	7	Закрепление отсутствует
149	482785,85	1296328,33	Картометрический метод	7	Закрепление отсутствует
150	482776,96	1296327,55	Картометрический метод	7	Закрепление отсутствует
151	482764,36	1296326,53	Картометрический метод	7	Закрепление отсутствует
152	482755,90	1296324,86	Картометрический метод	7	Закрепление отсутствует
153	482752,40	1296328,60	Картометрический метод	7	Закрепление отсутствует
154	482749,15	1296329,53	Картометрический метод	7	Закрепление отсутствует
155	482745,28	1296328,40	Картометрический метод	7	Закрепление отсутствует
156	482737,43	1296327,61	Картометрический метод	7	Закрепление отсутствует
157	482735,09	1296330,45	Картометрический метод	7	Закрепление отсутствует
158	482730,52	1296343,39	Картометрический метод	7	Закрепление отсутствует
159	482728,01	1296344,16	Картометрический метод	7	Закрепление отсутствует
160	482724,70	1296339,91	Картометрический метод	7	Закрепление отсутствует

Сведения о местоположении границ объекта					
1. Система координат МСК 47 зона 1					
2. Сведения о характерных точках границ объекта					
Обозначение характерных точек границ	Координаты, м		Метод определения координат характерной точки	Средняя квадратическая погрешность положения характерной точки (Mt), м	Описание обозначения точки на местности (при наличии)
	X	Y			
161	482721,45	1296339,95	Картометрический метод	7	Закрепление отсутствует
162	482717,40	1296347,56	Картометрический метод	7	Закрепление отсутствует
163	482710,90	1296348,97	Картометрический метод	7	Закрепление отсутствует
164	482693,18	1296341,05	Картометрический метод	7	Закрепление отсутствует
165	482689,36	1296343,92	Картометрический метод	7	Закрепление отсутствует
166	482690,36	1296351,90	Картометрический метод	7	Закрепление отсутствует
167	482684,34	1296356,12	Картометрический метод	7	Закрепление отсутствует
168	482679,68	1296362,25	Картометрический метод	7	Закрепление отсутствует
169	482683,21	1296372,27	Картометрический метод	7	Закрепление отсутствует
170	482688,90	1296377,53	Картометрический метод	7	Закрепление отсутствует
171	482688,80	1296381,24	Картометрический метод	7	Закрепление отсутствует
172	482687,19	1296382,74	Картометрический метод	7	Закрепление отсутствует
173	482684,52	1296382,33	Картометрический метод	7	Закрепление отсутствует
174	482680,03	1296378,24	Картометрический метод	7	Закрепление отсутствует
175	482678,56	1296378,85	Картометрический метод	7	Закрепление отсутствует
176	482677,48	1296387,15	Картометрический метод	7	Закрепление отсутствует
177	482667,12	1296388,17	Картометрический метод	7	Закрепление отсутствует
178	482662,20	1296396,38	Картометрический метод	7	Закрепление отсутствует
179	482666,62	1296406,98	Картометрический метод	7	Закрепление отсутствует
180	482672,05	1296414,47	Картометрический метод	7	Закрепление отсутствует
181	482664,55	1296430,26	Картометрический метод	7	Закрепление отсутствует
182	482653,12	1296427,74	Картометрический метод	7	Закрепление отсутствует
183	482643,29	1296423,42	Картометрический метод	7	Закрепление отсутствует
184	482638,25	1296423,19	Картометрический метод	7	Закрепление отсутствует
185	482624,59	1296418,29	Картометрический метод	7	Закрепление отсутствует
186	482614,20	1296409,98	Картометрический метод	7	Закрепление отсутствует
187	482614,20	1296391,28	Картометрический метод	7	Закрепление отсутствует
188	482612,11	1296378,81	Картометрический метод	7	Закрепление отсутствует
189	482603,80	1296370,51	Картометрический метод	7	Закрепление отсутствует
190	482594,82	1296369,42	Картометрический метод	7	Закрепление отсутствует
191	482587,18	1296370,51	Картометрический метод	7	Закрепление отсутствует
192	482574,72	1296370,51	Картометрический метод	7	Закрепление отсутствует
193	482562,25	1296360,12	Картометрический метод	7	Закрепление отсутствует
194	482533,18	1296360,12	Картометрический метод	7	Закрепление отсутствует
195	482506,17	1296355,97	Картометрический метод	7	Закрепление отсутствует
196	482484,36	1296341,88	Картометрический метод	7	Закрепление отсутствует
197	482464,62	1296335,19	Картометрический метод	7	Закрепление отсутствует
198	482458,38	1296316,50	Картометрический метод	7	Закрепление отсутствует
199	482420,98	1296295,72	Картометрический метод	7	Закрепление отсутствует
200	482402,29	1296274,96	Картометрический метод	7	Закрепление отсутствует
201	482391,12	1296264,11	Картометрический метод	7	Закрепление отсутствует
202	482388,02	1296244,35	Картометрический метод	7	Закрепление отсутствует
203	482387,75	1296235,47	Картометрический метод	7	Закрепление отсутствует
204	482377,36	1296220,93	Картометрический метод	7	Закрепление отсутствует
205	482369,05	1296193,92	Картометрический метод	7	Закрепление отсутствует
206	482356,88	1296176,24	Картометрический метод	7	Закрепление отсутствует
207	482355,75	1296174,59	Картометрический метод	7	Закрепление отсутствует
208	482360,74	1296156,53	Картометрический метод	7	Закрепление отсутствует
209	482364,91	1296125,37	Картометрический метод	7	Закрепление отсутствует
210	482369,05	1296114,99	Картометрический метод	7	Закрепление отсутствует
211	482369,05	1296090,05	Картометрический метод	7	Закрепление отсутствует
212	482371,13	1296077,58	Картометрический метод	7	Закрепление отсутствует
213	482369,05	1296067,20	Картометрический метод	7	Закрепление отсутствует
214	482364,91	1296060,97	Картометрический метод	7	Закрепление отсутствует
215	482360,74	1296054,74	Картометрический метод	7	Закрепление отсутствует
216	482360,74	1296036,05	Картометрический метод	7	Закрепление отсутствует
217	482358,67	1296029,81	Картометрический метод	7	Закрепление отсутствует
218	482356,59	1296000,72	Картометрический метод	7	Закрепление отсутствует
219	482352,43	1295988,26	Картометрический метод	7	Закрепление отсутствует
220	482346,20	1295982,03	Картометрический метод	7	Закрепление отсутствует

Сведения о местоположении границ объекта					
1. Система координат МСК 47 зона 1					
2. Сведения о характерных точках границ объекта					
Обозначение характерных точек границ	Координаты, м		Метод определения координат характерной точки	Средняя квадратическая погрешность положения характерной точки (Mt), м	Описание обозначения точки на местности (при наличии)
	X	Y			
221	482342,05	1295979,95	Картометрический метод	7	Закрепление отсутствует
222	482342,05	1295971,64	Картометрический метод	7	Закрепление отсутствует
223	482342,05	1295961,25	Картометрический метод	7	Закрепление отсутствует
224	482335,82	1295959,16	Картометрический метод	7	Закрепление отсутствует
225	482325,05	1295957,24	Картометрический метод	7	Закрепление отсутствует
226	482323,35	1295940,48	Картометрический метод	7	Закрепление отсутствует
227	482329,58	1295917,63	Картометрический метод	7	Закрепление отсутствует
228	482327,51	1295907,25	Картометрический метод	7	Закрепление отсутствует
229	482319,19	1295901,00	Картометрический метод	7	Закрепление отсутствует
230	482308,81	1295890,62	Картометрический метод	7	Закрепление отсутствует
231	482304,65	1295878,16	Картометрический метод	7	Закрепление отсутствует
232	482300,50	1295874,00	Картометрический метод	7	Закрепление отсутствует
233	482302,58	1295863,61	Картометрический метод	7	Закрепление отсутствует
234	482304,65	1295857,38	Картометрический метод	7	Закрепление отсутствует
235	482310,88	1295830,38	Картометрический метод	7	Закрепление отсутствует
236	482302,58	1295819,99	Картометрический метод	7	Закрепление отсутствует
237	482298,43	1295815,83	Картометрический метод	7	Закрепление отсутствует
238	482296,35	1295807,53	Картометрический метод	7	Закрепление отсутствует
239	482300,50	1295801,29	Картометрический метод	7	Закрепление отсутствует
240	482312,96	1295790,90	Картометрический метод	7	Закрепление отсутствует
241	482312,67	1295780,20	Картометрический метод	7	Закрепление отсутствует
242	482310,88	1295770,12	Картометрический метод	7	Закрепление отсутствует
243	482304,66	1295755,59	Картометрический метод	7	Закрепление отсутствует
244	482294,27	1295743,12	Картометрический метод	7	Закрепление отсутствует
245	482294,27	1295726,50	Картометрический метод	7	Закрепление отсутствует
246	482290,12	1295707,80	Картометрический метод	7	Закрепление отсутствует
247	482278,68	1295694,27	Картометрический метод	7	Закрепление отсутствует
248	482256,20	1295692,24	Картометрический метод	7	Закрепление отсутствует
249	482248,39	1295691,75	Картометрический метод	7	Закрепление отсутствует
250	482249,52	1295685,34	Картометрический метод	7	Закрепление отсутствует
251	482214,79	1295618,32	Картометрический метод	7	Закрепление отсутствует
252	482170,09	1295550,41	Картометрический метод	7	Закрепление отсутствует
253	482107,16	1295482,16	Картометрический метод	7	Закрепление отсутствует
254	482072,37	1295397,17	Картометрический метод	7	Закрепление отсутствует
255	482084,77	1295354,62	Картометрический метод	7	Закрепление отсутствует
256	482088,61	1295355,02	Картометрический метод	7	Закрепление отсутствует
257	482141,75	1295359,10	Картометрический метод	7	Закрепление отсутствует
258	482218,78	1295375,33	Картометрический метод	7	Закрепление отсутствует
259	482272,55	1295391,81	Картометрический метод	7	Закрепление отсутствует
260	482321,60	1295416,34	Картометрический метод	7	Закрепление отсутствует
261	482374,52	1295463,73	Картометрический метод	7	Закрепление отсутствует
262	482450,49	1295562,78	Картометрический метод	7	Закрепление отсутствует
263	482479,69	1295565,29	Картометрический метод	7	Закрепление отсутствует
264	482509,30	1295574,71	Картометрический метод	7	Закрепление отсутствует
265	482529,61	1295592,90	Картометрический метод	7	Закрепление отсутствует
266	482564,98	1295605,29	Картометрический метод	7	Закрепление отсутствует
267	482582,25	1295650,16	Картометрический метод	7	Закрепление отсутствует
268	482583,46	1295653,30	Картометрический метод	7	Закрепление отсутствует
269	482591,85	1295654,47	Картометрический метод	7	Закрепление отсутствует
270	482612,23	1295656,25	Картометрический метод	7	Закрепление отсутствует
271	482619,52	1295655,99	Картометрический метод	7	Закрепление отсутствует
272	482630,41	1295654,12	Картометрический метод	7	Закрепление отсутствует
273	482635,83	1295652,77	Картометрический метод	7	Закрепление отсутствует
274	482629,60	1295628,42	Картометрический метод	7	Закрепление отсутствует
275	482626,08	1295614,65	Картометрический метод	7	Закрепление отсутствует
276	482634,06	1295577,74	Картометрический метод	7	Закрепление отсутствует
277	482654,01	1295560,78	Картометрический метод	7	Закрепление отсутствует
278	482660,00	1295510,90	Картометрический метод	7	Закрепление отсутствует
279	482659,13	1295495,25	Картометрический метод	7	Закрепление отсутствует
280	482654,98	1295470,05	Картометрический метод	7	Закрепление отсутствует

Сведения о местоположении границ объекта					
1. Система координат МСК 47 зона 1					
2. Сведения о характерных точках границ объекта					
Обозначение характерных точек границ	Координаты, м		Метод определения координат характерной точки	Средняя квадратическая погрешность положения характерной точки (Mt), м	Описание обозначения точки на местности (при наличии)
	X	Y			
281	482634,67	1295458,92	Картометрический метод	7	Закрепление отсутствует
282	482648,30	1295446,78	Картометрический метод	7	Закрепление отсутствует
283	482657,71	1295431,51	Картометрический метод	7	Закрепление отсутствует
284	482665,86	1295395,87	Картометрический метод	7	Закрепление отсутствует
285	482675,24	1295379,51	Картометрический метод	7	Закрепление отсутствует
286	482683,74	1295373,73	Картометрический метод	7	Закрепление отсутствует
287	482691,47	1295371,46	Картометрический метод	7	Закрепление отсутствует
288	482700,04	1295373,06	Картометрический метод	7	Закрепление отсутствует
289	482708,49	1295376,37	Картометрический метод	7	Закрепление отсутствует
290	482723,24	1295388,56	Картометрический метод	7	Закрепление отсутствует
291	482733,81	1295403,57	Картометрический метод	7	Закрепление отсутствует
292	482742,13	1295421,01	Картометрический метод	7	Закрепление отсутствует
293	482752,35	1295455,77	Картометрический метод	7	Закрепление отсутствует
294	482784,29	1295438,19	Картометрический метод	7	Закрепление отсутствует
295	482839,07	1295410,43	Картометрический метод	7	Закрепление отсутствует
296	482862,14	1295403,38	Картометрический метод	7	Закрепление отсутствует
297	482886,29	1295405,80	Картометрический метод	7	Закрепление отсутствует
298	482923,04	1295413,16	Картометрический метод	7	Закрепление отсутствует
299	482927,90	1295415,26	Картометрический метод	7	Закрепление отсутствует
300	482930,44	1295416,96	Картометрический метод	7	Закрепление отсутствует
301	482974,80	1295439,94	Картометрический метод	7	Закрепление отсутствует
302	483007,15	1295459,39	Картометрический метод	7	Закрепление отсутствует
303	483024,17	1295474,03	Картометрический метод	7	Закрепление отсутствует
304	483030,66	1295483,89	Картометрический метод	7	Закрепление отсутствует
305	483033,51	1295494,55	Картометрический метод	7	Закрепление отсутствует
306	483032,41	1295502,61	Картометрический метод	7	Закрепление отсутствует
307	483028,16	1295514,25	Картометрический метод	7	Закрепление отсутствует
308	483039,94	1295521,16	Картометрический метод	7	Закрепление отсутствует
309	483058,40	1295532,49	Картометрический метод	7	Закрепление отсутствует
310	483079,96	1295548,18	Картометрический метод	7	Закрепление отсутствует
311	483095,85	1295559,38	Картометрический метод	7	Закрепление отсутствует
312	483124,36	1295592,20	Картометрический метод	7	Закрепление отсутствует
313	483134,40	1295599,93	Картометрический метод	7	Закрепление отсутствует
314	483137,37	1295603,24	Картометрический метод	7	Закрепление отсутствует
315	483140,95	1295607,07	Картометрический метод	7	Закрепление отсутствует
316	483148,46	1295612,00	Картометрический метод	7	Закрепление отсутствует
317	483150,65	1295612,71	Картометрический метод	7	Закрепление отсутствует
318	483149,94	1295614,90	Картометрический метод	7	Закрепление отсутствует
319	483165,00	1295624,21	Картометрический метод	7	Закрепление отсутствует
320	483166,56	1295623,72	Картометрический метод	7	Закрепление отсутствует
321	483167,53	1295623,44	Картометрический метод	7	Закрепление отсутствует
322	483175,23	1295620,92	Картометрический метод	7	Закрепление отсутствует
323	483192,08	1295611,75	Картометрический метод	7	Закрепление отсутствует
324	483200,60	1295604,28	Картометрический метод	7	Закрепление отсутствует
325	483259,26	1295515,60	Картометрический метод	7	Закрепление отсутствует
326	483267,47	1295463,03	Картометрический метод	7	Закрепление отсутствует
327	483275,92	1295423,36	Картометрический метод	7	Закрепление отсутствует
328	483295,93	1295397,26	Картометрический метод	7	Закрепление отсутствует
329	483279,54	1295379,47	Картометрический метод	7	Закрепление отсутствует
330	483284,70	1295360,22	Картометрический метод	7	Закрепление отсутствует
331	483307,75	1295351,73	Картометрический метод	7	Закрепление отсутствует
332	483326,88	1295369,05	Картометрический метод	7	Закрепление отсутствует
333	483361,65	1295318,71	Картометрический метод	7	Закрепление отсутствует
334	483388,79	1295282,14	Картометрический метод	7	Закрепление отсутствует
335	483415,96	1295249,53	Картометрический метод	7	Закрепление отсутствует
336	483426,19	1295255,22	Картометрический метод	7	Закрепление отсутствует
337	483435,96	1295241,04	Картометрический метод	7	Закрепление отсутствует
338	483433,32	1295208,88	Картометрический метод	7	Закрепление отсутствует
339	483472,41	1295160,58	Картометрический метод	7	Закрепление отсутствует
340	483511,51	1295112,29	Картометрический метод	7	Закрепление отсутствует

Сведения о местоположении границ объекта					
1. Система координат МСК 47 зона 1					
2. Сведения о характерных точках границ объекта					
Обозначение характерных точек границ	Координаты, м		Метод определения координат характерной точки	Средняя квадратическая погрешность положения характерной точки (Mt), м	Описание обозначения точки на местности (при наличии)
	X	Y			
341	483541,06	1295113,70	Картометрический метод	7	Закрепление отсутствует
342	483562,05	1295084,85	Картометрический метод	7	Закрепление отсутствует
343	483567,94	1295076,75	Картометрический метод	7	Закрепление отсутствует
344	483576,32	1295080,10	Картометрический метод	7	Закрепление отсутствует
345	483586,58	1295080,34	Картометрический метод	7	Закрепление отсутствует
346	483586,68	1295064,62	Картометрический метод	7	Закрепление отсутствует
347	483590,93	1295046,16	Картометрический метод	7	Закрепление отсутствует
348	483586,45	1295045,18	Картометрический метод	7	Закрепление отсутствует
349	483586,14	1295020,40	Картометрический метод	7	Закрепление отсутствует
350	483586,13	1295018,85	Картометрический метод	7	Закрепление отсутствует
351	483564,19	1295005,06	Картометрический метод	7	Закрепление отсутствует
352	483542,25	1294991,27	Картометрический метод	7	Закрепление отсутствует
353	483558,46	1294950,84	Картометрический метод	7	Закрепление отсутствует
354	483523,42	1294940,00	Картометрический метод	7	Закрепление отсутствует
355	483512,37	1294972,48	Картометрический метод	7	Закрепление отсутствует
356	483447,85	1294931,93	Картометрический метод	7	Закрепление отсутствует
357	483442,45	1294928,55	Картометрический метод	7	Закрепление отсутствует
358	483429,58	1294920,46	Картометрический метод	7	Закрепление отсутствует
359	483429,58	1294920,46	Картометрический метод	7	Закрепление отсутствует
360	483429,58	1294920,46	Картометрический метод	7	Закрепление отсутствует
361	483434,78	1294932,94	Картометрический метод	7	Закрепление отсутствует
362	483437,89	1294947,46	Картометрический метод	7	Закрепление отсутствует
363	483431,66	1294967,20	Картометрический метод	7	Закрепление отсутствует
364	483421,92	1294982,14	Картометрический метод	7	Закрепление отсутствует
365	483385,33	1294985,04	Картометрический метод	7	Закрепление отсутствует
366	483380,42	1295016,73	Картометрический метод	7	Закрепление отсутствует
367	483365,79	1295015,74	Картометрический метод	7	Закрепление отсутствует
368	483346,71	1295015,21	Картометрический метод	7	Закрепление отсутствует
369	483322,91	1295018,40	Картометрический метод	7	Закрепление отсутствует
370	483314,94	1294995,31	Картометрический метод	7	Закрепление отсутствует
371	483267,48	1294995,84	Картометрический метод	7	Закрепление отсутствует
372	483240,94	1295015,76	Картометрический метод	7	Закрепление отсутствует
373	483225,48	1295019,22	Картометрический метод	7	Закрепление отсутствует
374	483223,61	1295010,87	Картометрический метод	7	Закрепление отсутствует
375	483185,43	1295023,95	Картометрический метод	7	Закрепление отсутствует
376	483170,72	1295042,79	Картометрический метод	7	Закрепление отсутствует
377	483169,54	1295081,65	Картометрический метод	7	Закрепление отсутствует
378	483185,92	1295090,26	Картометрический метод	7	Закрепление отсутствует
379	483216,69	1295086,17	Картометрический метод	7	Закрепление отсутствует
380	483224,90	1295096,58	Картометрический метод	7	Закрепление отсутствует
381	483224,95	1295102,27	Картометрический метод	7	Закрепление отсутствует
382	483224,95	1295102,27	Картометрический метод	7	Закрепление отсутствует
383	483224,95	1295102,27	Картометрический метод	7	Закрепление отсутствует
384	483225,16	1295131,24	Картометрический метод	7	Закрепление отсутствует
385	483225,27	1295146,02	Картометрический метод	7	Закрепление отсутствует
386	483202,54	1295145,68	Картометрический метод	7	Закрепление отсутствует
387	483123,99	1295151,22	Картометрический метод	7	Закрепление отсутствует
388	483080,19	1295124,18	Картометрический метод	7	Закрепление отсутствует
389	483089,93	1295100,16	Картометрический метод	7	Закрепление отсутствует
390	483092,00	1295064,84	Картометрический метод	7	Закрепление отсутствует
391	483090,97	1295036,80	Картометрический метод	7	Закрепление отсутствует
392	483081,46	1295015,04	Картометрический метод	7	Закрепление отсутствует
393	483019,07	1295025,79	Картометрический метод	7	Закрепление отсутствует
394	483019,07	1294931,23	Картометрический метод	7	Закрепление отсутствует
395	483019,07	1294931,23	Картометрический метод	7	Закрепление отсутствует
396	483019,07	1294931,23	Картометрический метод	7	Закрепление отсутствует
397	483025,05	1294930,76	Картометрический метод	7	Закрепление отсутствует
398	483081,46	1294927,21	Картометрический метод	7	Закрепление отсутствует
399	483085,52	1294941,53	Картометрический метод	7	Закрепление отсутствует
400	483110,70	1294939,17	Картометрический метод	7	Закрепление отсутствует

Сведения о местоположении границ объекта					
1. Система координат МСК 47 зона 1					
2. Сведения о характерных точках границ объекта					
Обозначение характерных точек границ	Координаты, м		Метод определения координат характерной точки	Средняя квадратическая погрешность положения характерной точки (Mt), м	Описание обозначения точки на местности (при наличии)
	X	Y			
401	483130,70	1294936,55	Картометрический метод	7	Закрепление отсутствует
402	483134,59	1294936,04	Картометрический метод	7	Закрепление отсутствует
403	483147,62	1294937,30	Картометрический метод	7	Закрепление отсутствует
404	483147,77	1294937,31	Картометрический метод	7	Закрепление отсутствует
405	483147,96	1294937,33	Картометрический метод	7	Закрепление отсутствует
406	483149,71	1294943,83	Картометрический метод	7	Закрепление отсутствует
407	483154,24	1294951,61	Картометрический метод	7	Закрепление отсутствует
408	483155,99	1294956,19	Картометрический метод	7	Закрепление отсутствует
409	483157,86	1294967,41	Картометрический метод	7	Закрепление отсутствует
410	483160,53	1294983,39	Картометрический метод	7	Закрепление отсутствует
411	483193,66	1294975,74	Картометрический метод	7	Закрепление отсутствует
412	483192,14	1294964,70	Картометрический метод	7	Закрепление отсутствует
413	483194,40	1294964,33	Картометрический метод	7	Закрепление отсутствует
414	483184,52	1294927,59	Картометрический метод	7	Закрепление отсутствует
415	483185,49	1294927,74	Картометрический метод	7	Закрепление отсутствует
416	483198,99	1294929,80	Картометрический метод	7	Закрепление отсутствует
417	483205,87	1294931,39	Картометрический метод	7	Закрепление отсутствует
418	483212,49	1294932,93	Картометрический метод	7	Закрепление отсутствует
419	483222,89	1294931,37	Картометрический метод	7	Закрепление отсутствует
420	483233,27	1294929,81	Картометрический метод	7	Закрепление отсутствует
421	483251,98	1294922,54	Картометрический метод	7	Закрепление отсутствует
422	483265,46	1294928,77	Картометрический метод	7	Закрепление отсутствует
423	483278,97	1294928,77	Картометрический метод	7	Закрепление отсутствует
424	483286,24	1294928,77	Картометрический метод	7	Закрепление отсутствует
425	483294,55	1294947,46	Картометрический метод	7	Закрепление отсутствует
426	483316,37	1294936,04	Картометрический метод	7	Закрепление отсутствует
427	483325,49	1294932,05	Картометрический метод	7	Закрепление отсутствует
428	483349,61	1294921,50	Картометрический метод	7	Закрепление отсутствует
429	483372,33	1294915,31	Картометрический метод	7	Закрепление отсутствует
430	483380,48	1294879,09	Картометрический метод	7	Закрепление отсутствует
431	483213,31	1294835,79	Картометрический метод	7	Закрепление отсутствует
432	483203,73	1294838,85	Картометрический метод	7	Закрепление отсутствует
433	483144,02	1294843,74	Картометрический метод	7	Закрепление отсутствует
434	483025,02	1294855,63	Картометрический метод	7	Закрепление отсутствует
435	483024,37	1294855,71	Картометрический метод	7	Закрепление отсутствует
436	483020,77	1294856,05	Картометрический метод	7	Закрепление отсутствует
437	482993,28	1294859,63	Картометрический метод	7	Закрепление отсутствует
438	482979,26	1294843,36	Картометрический метод	7	Закрепление отсутствует
439	482964,75	1294814,90	Картометрический метод	7	Закрепление отсутствует
440	482927,94	1294742,72	Картометрический метод	7	Закрепление отсутствует
441	482936,63	1294737,40	Картометрический метод	7	Закрепление отсутствует
442	482925,90	1294715,12	Картометрический метод	7	Закрепление отсутствует
443	482949,70	1294700,98	Картометрический метод	7	Закрепление отсутствует
444	482973,80	1294739,40	Картометрический метод	7	Закрепление отсутствует
445	482986,24	1294768,00	Картометрический метод	7	Закрепление отсутствует
446	482998,56	1294795,67	Картометрический метод	7	Закрепление отсутствует
447	483022,40	1294800,21	Картометрический метод	7	Закрепление отсутствует
448	483033,76	1294837,68	Картометрический метод	7	Закрепление отсутствует
449	483084,78	1294833,92	Картометрический метод	7	Закрепление отсутствует
450	483085,72	1294840,65	Картометрический метод	7	Закрепление отсутствует
451	483112,40	1294837,98	Картометрический метод	7	Закрепление отсутствует
452	483111,51	1294831,94	Картометрический метод	7	Закрепление отсутствует
453	483202,94	1294825,19	Картометрический метод	7	Закрепление отсутствует
454	483207,33	1294809,05	Картометрический метод	7	Закрепление отсутствует
455	483217,64	1294771,14	Картометрический метод	7	Закрепление отсутствует
456	483234,74	1294708,24	Картометрический метод	7	Закрепление отсутствует
457	483153,51	1294696,58	Картометрический метод	7	Закрепление отсутствует
458	483168,76	1294613,04	Картометрический метод	7	Закрепление отсутствует
459	483186,07	1294603,31	Картометрический метод	7	Закрепление отсутствует
460	483188,18	1294500,45	Картометрический метод	7	Закрепление отсутствует

Сведения о местоположении границ объекта					
1. Система координат МСК 47 зона 1					
2. Сведения о характерных точках границ объекта					
Обозначение характерных точек границ	Координаты, м		Метод определения координат характерной точки	Средняя квадратическая погрешность положения характерной точки (Mt), м	Описание обозначения точки на местности (при наличии)
	X	Y			
461	483138,78	1294480,35	Картометрический метод	7	Закрепление отсутствует
462	483142,74	1294500,98	Картометрический метод	7	Закрепление отсутствует
463	483113,38	1294509,53	Картометрический метод	7	Закрепление отсутствует
464	483095,64	1294426,15	Картометрический метод	7	Закрепление отсутствует
465	483146,69	1294418,45	Картометрический метод	7	Закрепление отсутствует
466	483152,90	1294438,51	Картометрический метод	7	Закрепление отсутствует
467	483166,20	1294481,39	Картометрический метод	7	Закрепление отсутствует
468	483166,20	1294481,39	Картометрический метод	7	Закрепление отсутствует
469	483197,03	1294483,52	Картометрический метод	7	Закрепление отсутствует
470	483199,74	1294450,49	Картометрический метод	7	Закрепление отсутствует
471	483271,54	1294463,15	Картометрический метод	7	Закрепление отсутствует
472	483264,05	1294599,01	Картометрический метод	7	Закрепление отсутствует
473	483336,73	1294610,09	Картометрический метод	7	Закрепление отсутствует
474	483345,56	1294562,40	Картометрический метод	7	Закрепление отсутствует
475	483336,73	1294610,09	Картометрический метод	7	Закрепление отсутствует
476	483345,56	1294562,40	Картометрический метод	7	Закрепление отсутствует
477	483345,43	1294561,59	Картометрический метод	7	Закрепление отсутствует
478	483326,17	1294441,99	Картометрический метод	7	Закрепление отсутствует
479	483322,53	1294434,86	Картометрический метод	7	Закрепление отсутствует
480	483280,01	1294455,34	Картометрический метод	7	Закрепление отсутствует
481	483264,66	1294451,86	Картометрический метод	7	Закрепление отсутствует
482	483263,72	1294440,17	Картометрический метод	7	Закрепление отсутствует
483	483216,97	1294444,37	Картометрический метод	7	Закрепление отсутствует
484	483216,58	1294437,13	Картометрический метод	7	Закрепление отсутствует
485	483210,56	1294405,53	Картометрический метод	7	Закрепление отсутствует
486	483200,31	1294351,64	Картометрический метод	7	Закрепление отсутствует
487	483205,15	1294280,01	Картометрический метод	7	Закрепление отсутствует
488	483277,36	1294222,25	Картометрический метод	7	Закрепление отсутствует
489	483260,10	1294175,16	Картометрический метод	7	Закрепление отсутствует
490	483291,49	1294161,03	Картометрический метод	7	Закрепление отсутствует
491	483306,42	1294160,47	Картометрический метод	7	Закрепление отсутствует
492	483329,19	1294167,61	Картометрический метод	7	Закрепление отсутствует
493	483344,27	1294169,52	Картометрический метод	7	Закрепление отсутствует
494	483352,11	1294165,47	Картометрический метод	7	Закрепление отсутствует
495	483370,56	1294202,77	Картометрический метод	7	Закрепление отсутствует
496	483349,94	1294232,21	Картометрический метод	7	Закрепление отсутствует
497	483341,39	1294236,01	Картометрический метод	7	Закрепление отсутствует
498	483325,95	1294242,88	Картометрический метод	7	Закрепление отсутствует
499	483341,74	1294283,23	Картометрический метод	7	Закрепление отсутствует
500	483347,95	1294299,08	Картометрический метод	7	Закрепление отсутствует
501	483348,57	1294308,99	Картометрический метод	7	Закрепление отсутствует
502	483331,17	1294314,29	Картометрический метод	7	Закрепление отсутствует
503	483336,14	1294329,26	Картометрический метод	7	Закрепление отсутствует
504	483338,07	1294344,02	Картометрический метод	7	Закрепление отсутствует
505	483351,86	1294340,30	Картометрический метод	7	Закрепление отсутствует
506	483360,11	1294338,33	Картометрический метод	7	Закрепление отсутствует
507	483359,55	1294335,95	Картометрический метод	7	Закрепление отсутствует
508	483386,41	1294327,97	Картометрический метод	7	Закрепление отсутствует
509	483399,65	1294320,78	Картометрический метод	7	Закрепление отсутствует
510	483405,29	1294331,16	Картометрический метод	7	Закрепление отсутствует
511	483422,67	1294373,69	Картометрический метод	7	Закрепление отсутствует
512	483422,67	1294373,69	Картометрический метод	7	Закрепление отсутствует
513	483422,68	1294373,69	Картометрический метод	7	Закрепление отсутствует
514	483446,87	1294367,77	Картометрический метод	7	Закрепление отсутствует
515	483446,87	1294367,77	Картометрический метод	7	Закрепление отсутствует
516	483483,81	1294451,66	Картометрический метод	7	Закрепление отсутствует
517	483508,25	1294507,13	Картометрический метод	7	Закрепление отсутствует
518	483530,26	1294560,00	Картометрический метод	7	Закрепление отсутствует
519	483562,25	1294636,85	Картометрический метод	7	Закрепление отсутствует
520	483577,05	1294683,50	Картометрический метод	7	Закрепление отсутствует

Сведения о местоположении границ объекта					
1. Система координат МСК 47 зона 1					
2. Сведения о характерных точках границ объекта					
Обозначение характерных точек границ	Координаты, м		Метод определения координат характерной точки	Средняя квадратическая погрешность положения характерной точки (Mt), м	Описание обозначения точки на местности (при наличии)
	X	Y			
521	483582,21	1294715,59	Картометрический метод	7	Закрепление отсутствует
522	483545,29	1294722,49	Картометрический метод	7	Закрепление отсутствует
523	483500,24	1294729,27	Картометрический метод	7	Закрепление отсутствует
524	483501,22	1294742,23	Картометрический метод	7	Закрепление отсутствует
525	483481,91	1294744,96	Картометрический метод	7	Закрепление отсутствует
526	483476,25	1294769,30	Картометрический метод	7	Закрепление отсутствует
527	483444,47	1294761,91	Картометрический метод	7	Закрепление отсутствует
528	483437,24	1294792,87	Картометрический метод	7	Закрепление отсутствует
529	483478,47	1294803,33	Картометрический метод	7	Закрепление отсутствует
530	483476,33	1294814,02	Картометрический метод	7	Закрепление отсутствует
531	483477,19	1294817,83	Картометрический метод	7	Закрепление отсутствует
532	483481,40	1294836,50	Картометрический метод	7	Закрепление отсутствует
533	483500,45	1294921,02	Картометрический метод	7	Закрепление отсутствует
534	483500,45	1294921,02	Картометрический метод	7	Закрепление отсутствует
535	483546,79	1294928,56	Картометрический метод	7	Закрепление отсутствует
536	483586,06	1294938,35	Картометрический метод	7	Закрепление отсутствует
537	483614,07	1294944,28	Картометрический метод	7	Закрепление отсутствует
538	483634,84	1294948,18	Картометрический метод	7	Закрепление отсутствует
539	483654,81	1294936,20	Картометрический метод	7	Закрепление отсутствует
540	483654,82	1294918,90	Картометрический метод	7	Закрепление отсутствует
541	483657,47	1294905,59	Картометрический метод	7	Закрепление отсутствует
542	483666,79	1294900,26	Картометрический метод	7	Закрепление отсутствует
543	483684,10	1294902,93	Картометрический метод	7	Закрепление отсутствует
544	483700,07	1294894,94	Картометрический метод	7	Закрепление отсутствует
545	483706,72	1294878,97	Картометрический метод	7	Закрепление отсутствует
546	483713,37	1294860,33	Картометрический метод	7	Закрепление отсутствует
547	483726,69	1294849,68	Картометрический метод	7	Закрепление отсутствует
548	483759,96	1294860,33	Картометрический метод	7	Закрепление отсутствует
549	483775,93	1294873,64	Картометрический метод	7	Закрепление отсутствует
550	483769,29	1294889,61	Картометрический метод	7	Закрепление отсутствует
551	483778,60	1294901,60	Картометрический метод	7	Закрепление отсутствует
552	483781,26	1294913,58	Картометрический метод	7	Закрепление отсутствует
553	483792,33	1294928,67	Картометрический метод	7	Закрепление отсутствует
554	483791,87	1294931,33	Картометрический метод	7	Закрепление отсутствует
555	483758,34	1294925,55	Картометрический метод	7	Закрепление отсутствует
556	483749,55	1294966,05	Картометрический метод	7	Закрепление отсутствует
557	483744,13	1294965,85	Картометрический метод	7	Закрепление отсутствует
558	483719,61	1294981,00	Картометрический метод	7	Закрепление отсутствует
559	483718,62	1295015,47	Картометрический метод	7	Закрепление отсутствует
560	483733,61	1295014,83	Картометрический метод	7	Закрепление отсутствует
561	483734,27	1295054,82	Картометрический метод	7	Закрепление отсутствует
562	483785,59	1295058,14	Картометрический метод	7	Закрепление отсутствует
563	483787,39	1295014,16	Картометрический метод	7	Закрепление отсутствует
564	483818,39	1295014,16	Картометрический метод	7	Закрепление отсутствует
565	483823,45	1295051,66	Картометрический метод	7	Закрепление отсутствует
566	483862,68	1295038,39	Картометрический метод	7	Закрепление отсутствует
567	483862,68	1295038,39	Картометрический метод	7	Закрепление отсутствует
568	483923,24	1295017,32	Картометрический метод	7	Закрепление отсутствует
569	483910,43	1294980,50	Картометрический метод	7	Закрепление отсутствует
570	483867,56	1294995,42	Картометрический метод	7	Закрепление отсутствует
571	483867,56	1294995,42	Картометрический метод	7	Закрепление отсутствует
572	483874,43	1294976,13	Картометрический метод	7	Закрепление отсутствует
573	483883,75	1294970,81	Картометрический метод	7	Закрепление отсутствует
574	483899,72	1294970,80	Картометрический метод	7	Закрепление отсутствует
575	483919,70	1294980,14	Картометрический метод	7	Закрепление отсутствует
576	483955,63	1295005,42	Картометрический метод	7	Закрепление отсутствует
577	483991,57	1294990,78	Картометрический метод	7	Закрепление отсутствует
578	484000,90	1294950,84	Картометрический метод	7	Закрепление отсутствует
579	484003,55	1294926,87	Картометрический метод	7	Закрепление отсутствует
580	484020,85	1294909,58	Картометрический метод	7	Закрепление отсутствует

Сведения о местоположении границ объекта					
1. Система координат МСК 47 зона 1					
2. Сведения о характерных точках границ объекта					
Обозначение характерных точек границ	Координаты, м		Метод определения координат характерной точки	Средняя квадратическая погрешность положения характерной точки (Mt), м	Описание обозначения точки на местности (при наличии)
	X	Y			
581	484054,13	1294896,27	Картометрический метод	7	Закрепление отсутствует
582	484095,39	1294912,24	Картометрический метод	7	Закрепление отсутствует
583	484115,38	1294926,87	Картометрический метод	7	Закрепление отсутствует
584	484217,86	1294855,00	Картометрический метод	7	Закрепление отсутствует
585	484237,82	1294880,30	Картометрический метод	7	Закрепление отсутствует
586	484172,59	1294925,55	Картометрический метод	7	Закрепление отсутствует
587	484169,94	1294948,18	Картометрический метод	7	Закрепление отсутствует
588	484160,62	1294969,49	Картометрический метод	7	Закрепление отсутствует
589	484143,31	1294990,78	Картометрический метод	7	Закрепление отсутствует
590	484132,66	1295005,42	Картометрический метод	7	Закрепление отсутствует
591	484132,66	1295021,39	Картометрический метод	7	Закрепление отсутствует
592	484132,66	1295040,03	Картометрический метод	7	Закрепление отсутствует
593	484213,82	1295047,18	Картометрический метод	7	Закрепление отсутствует
594	484207,59	1294989,02	Картометрический метод	7	Закрепление отсутствует
595	484220,05	1294964,09	Картометрический метод	7	Закрепление отсутствует
596	484234,60	1294945,39	Картометрический метод	7	Закрепление отсутствует
597	484286,52	1294914,23	Картометрический метод	7	Закрепление отсутствует
598	484328,69	1294884,91	Картометрический метод	7	Закрепление отсутствует
599	484347,93	1294861,89	Картометрический метод	7	Закрепление отсутствует
600	484351,94	1294873,54	Картометрический метод	7	Закрепление отсутствует
601	484353,44	1294880,46	Картометрический метод	7	Закрепление отсутствует
602	484364,08	1294929,70	Картометрический метод	7	Закрепление отсутствует
603	484364,08	1294929,70	Картометрический метод	7	Закрепление отсутствует
604	484377,14	1294990,16	Картометрический метод	7	Закрепление отсутствует
605	484381,40	1295009,88	Картометрический метод	7	Закрепление отсутствует
606	484385,75	1295029,92	Картометрический метод	7	Закрепление отсутствует
607	484386,82	1295034,88	Картометрический метод	7	Закрепление отсутствует
608	484443,77	1295298,36	Картометрический метод	7	Закрепление отсутствует
609	484481,68	1295500,62	Картометрический метод	7	Закрепление отсутствует
610	484481,68	1295500,62	Картометрический метод	7	Закрепление отсутствует
611	484494,34	1295568,14	Картометрический метод	7	Закрепление отсутствует
612	484536,44	1295792,61	Картометрический метод	7	Закрепление отсутствует
613	484565,32	1295947,00	Картометрический метод	7	Закрепление отсутствует
614	484575,57	1296001,82	Картометрический метод	7	Закрепление отсутствует
615	484578,26	1296016,21	Картометрический метод	7	Закрепление отсутствует
616	484592,62	1296093,05	Картометрический метод	7	Закрепление отсутствует
617	484593,69	1296098,84	Картометрический метод	7	Закрепление отсутствует
618	484598,03	1296122,03	Картометрический метод	7	Закрепление отсутствует
619	484610,61	1296189,58	Картометрический метод	7	Закрепление отсутствует
1	484620,18	1296240,32	Картометрический метод	7	Закрепление отсутствует
					-
620	484576,17	1296200,51	Картометрический метод	7	Закрепление отсутствует
621	484570,31	1296231,84	Картометрический метод	7	Закрепление отсутствует
622	484563,27	1296266,65	Картометрический метод	7	Закрепление отсутствует
623	484556,23	1296279,30	Картометрический метод	7	Закрепление отсутствует
624	484537,46	1296313,06	Картометрический метод	7	Закрепление отсутствует
625	484515,17	1296361,79	Картометрический метод	7	Закрепление отсутствует
626	484479,97	1296417,47	Картометрический метод	7	Закрепление отсутствует
627	484471,44	1296428,71	Картометрический метод	7	Закрепление отсутствует
628	484497,39	1296445,35	Картометрический метод	7	Закрепление отсутствует
629	484472,29	1296481,23	Картометрический метод	7	Закрепление отсутствует
630	484458,56	1296491,84	Картометрический метод	7	Закрепление отсутствует
631	484437,51	1296474,08	Картометрический метод	7	Закрепление отсутствует
632	484422,48	1296496,36	Картометрический метод	7	Закрепление отсутствует
633	484419,55	1296497,51	Картометрический метод	7	Закрепление отсутствует
634	484416,61	1296498,68	Картометрический метод	7	Закрепление отсутствует
635	484411,91	1296498,68	Картометрический метод	7	Закрепление отсутствует
636	484411,91	1296498,68	Картометрический метод	7	Закрепление отсутствует
637	484410,55	1296495,99	Картометрический метод	7	Закрепление отсутствует
638	484407,22	1296489,39	Картометрический метод	7	Закрепление отсутствует

Сведения о местоположении границ объекта					
1. Система координат МСК 47 зона 1					
2. Сведения о характерных точках границ объекта					
Обозначение характерных точек границ	Координаты, м		Метод определения координат характерной точки	Средняя квадратическая погрешность положения характерной точки (Mt), м	Описание обозначения точки на местности (при наличии)
	X	Y			
639	484376,70	1296487,07	Картометрический метод	7	Закрепление отсутствует
640	484376,69	1296487,07	Картометрический метод	7	Закрепление отсутствует
641	484360,27	1296483,58	Картометрический метод	7	Закрепление отсутствует
642	484340,32	1296465,01	Картометрический метод	7	Закрепление отсутствует
643	484329,76	1296468,49	Картометрический метод	7	Закрепление отсутствует
644	484320,48	1296474,09	Картометрический метод	7	Закрепление отсутствует
645	484308,63	1296481,25	Картометрический метод	7	Закрепление отсутствует
646	484299,63	1296479,88	Картометрический метод	7	Закрепление отсутствует
647	484293,38	1296478,93	Картометрический метод	7	Закрепление отсутствует
648	484293,38	1296478,93	Картометрический метод	7	Закрепление отсутствует
649	484222,57	1296427,78	Картометрический метод	7	Закрепление отсутствует
650	484141,77	1296369,42	Картометрический метод	7	Закрепление отсутствует
651	484127,88	1296359,38	Картометрический метод	7	Закрепление отсутствует
652	484207,68	1296296,74	Картометрический метод	7	Закрепление отсутствует
653	484207,68	1296296,74	Картометрический метод	7	Закрепление отсутствует
654	484279,26	1296236,42	Картометрический метод	7	Закрепление отсутствует
655	484325,02	1296196,98	Картометрический метод	7	Закрепление отсутствует
656	484344,97	1296178,42	Картометрический метод	7	Закрепление отсутствует
657	484344,97	1296178,42	Картометрический метод	7	Закрепление отсутствует
658	484354,36	1296165,66	Картометрический метод	7	Закрепление отсутствует
659	484360,22	1296155,21	Картометрический метод	7	Закрепление отсутствует
660	484370,78	1296107,64	Картометрический метод	7	Закрепление отсутствует
661	484372,86	1296104,54	Картометрический метод	7	Закрепление отсутствует
662	484375,46	1296100,68	Картометрический метод	7	Закрепление отсутствует
663	484375,47	1296100,68	Картометрический метод	7	Закрепление отсутствует
664	484396,60	1296099,53	Картометрический метод	7	Закрепление отсутствует
665	484417,72	1296106,49	Картометрический метод	7	Закрепление отсутствует
666	484420,30	1296110,32	Картометрический метод	7	Закрепление отсутствует
667	484424,77	1296116,94	Картометрический метод	7	Закрепление отсутствует
620	484576,17	1296200,51	Картометрический метод	7	Закрепление отсутствует
					-
668	484464,77	1295844,56	Картометрический метод	7	Закрепление отсутствует
669	484462,21	1295858,39	Картометрический метод	7	Закрепление отсутствует
670	484460,31	1295905,76	Картометрический метод	7	Закрепление отсутствует
671	484458,98	1295922,83	Картометрический метод	7	Закрепление отсутствует
672	484458,98	1295922,83	Картометрический метод	7	Закрепление отсутствует
673	484451,02	1295946,46	Картометрический метод	7	Закрепление отсутствует
674	484432,43	1295971,41	Картометрический метод	7	Закрепление отсутствует
675	484416,72	1295996,63	Картометрический метод	7	Закрепление отсутствует
676	484411,18	1296005,54	Картометрический метод	7	Закрепление отсутствует
677	484376,65	1296054,12	Картометрический метод	7	Закрепление отсутствует
678	484370,02	1296072,50	Картометрический метод	7	Закрепление отсутствует
679	484358,07	1296096,14	Картометрический метод	7	Закрепление отсутствует
680	484346,12	1296102,70	Картометрический метод	7	Закрепление отсутствует
681	484346,12	1296102,70	Картометрический метод	7	Закрепление отсутствует
682	484291,65	1296055,42	Картометрический метод	7	Закрепление отсутствует
683	484291,65	1296055,42	Картометрический метод	7	Закрепление отсутствует
684	484258,44	1296014,70	Картометрический метод	7	Закрепление отсутствует
685	484239,84	1295989,75	Картометрический метод	7	Закрепление отсутствует
686	484128,26	1295893,86	Картометрический метод	7	Закрепление отсутствует
687	484059,19	1295842,64	Картометрический метод	7	Закрепление отсутствует
688	483982,69	1295802,71	Картометрический метод	7	Закрепление отсутствует
689	483941,67	1295778,92	Картометрический метод	7	Закрепление отсутствует
690	483984,80	1295723,12	Картометрический метод	7	Закрепление отсутствует
691	484029,95	1295675,86	Картометрический метод	7	Закрепление отсутствует
692	484088,38	1295625,98	Картометрический метод	7	Закрепление отсутствует
693	484107,74	1295610,67	Картометрический метод	7	Закрепление отсутствует
694	484128,22	1295594,47	Картометрический метод	7	Закрепление отсутствует
695	484156,11	1295574,78	Картометрический метод	7	Закрепление отсутствует
696	484156,11	1295574,78	Картометрический метод	7	Закрепление отсутствует

Сведения о местоположении границ объекта					
1. Система координат МСК 47 зона 1					
2. Сведения о характерных точках границ объекта					
Обозначение характерных точек границ	Координаты, м		Метод определения координат характерной точки	Средняя квадратическая погрешность положения характерной точки (Mt), м	Описание обозначения точки на местности (при наличии)
	X	Y			
697	484176,03	1295562,97	Картометрический метод	7	Закрепление отсутствует
698	484181,11	1295562,97	Картометрический метод	7	Закрепление отсутствует
699	484152,64	1295530,33	Картометрический метод	7	Закрепление отсутствует
700	484169,92	1295515,26	Картометрический метод	7	Закрепление отсутствует
701	484170,69	1295514,59	Картометрический метод	7	Закрепление отсутствует
702	484203,60	1295552,23	Картометрический метод	7	Закрепление отсутствует
703	484205,70	1295554,63	Картометрический метод	7	Закрепление отсутствует
704	484210,93	1295550,69	Картометрический метод	7	Закрепление отсутствует
705	484222,51	1295541,97	Картометрический метод	7	Закрепление отсутствует
706	484270,32	1295502,58	Картометрический метод	7	Закрепление отсутствует
707	484270,34	1295502,57	Картометрический метод	7	Закрепление отсутствует
708	484286,66	1295487,16	Картометрический метод	7	Закрепление отсутствует
709	484270,12	1295453,81	Картометрический метод	7	Закрепление отсутствует
710	484292,07	1295437,06	Картометрический метод	7	Закрепление отсутствует
711	484294,61	1295436,36	Картометрический метод	7	Закрепление отсутствует
712	484347,24	1295422,35	Картометрический метод	7	Закрепление отсутствует
713	484348,68	1295426,48	Картометрический метод	7	Закрепление отсутствует
714	484372,69	1295422,71	Картометрический метод	7	Закрепление отсутствует
715	484399,14	1295418,57	Картометрический метод	7	Закрепление отсутствует
716	484403,57	1295438,25	Картометрический метод	7	Закрепление отсутствует
717	484404,46	1295442,21	Картометрический метод	7	Закрепление отсутствует
718	484404,46	1295442,21	Картометрический метод	7	Закрепление отсутствует
719	484409,78	1295488,17	Картометрический метод	7	Закрепление отсутствует
720	484411,11	1295528,88	Картометрический метод	7	Закрепление отсутствует
721	484416,31	1295587,97	Картометрический метод	7	Закрепление отсутствует
722	484480,86	1295577,08	Картометрический метод	7	Закрепление отсутствует
723	484484,09	1295594,34	Картометрический метод	7	Закрепление отсутствует
724	484475,53	1295595,93	Картометрический метод	7	Закрепление отсутствует
725	484475,01	1295593,18	Картометрический метод	7	Закрепление отсутствует
726	484419,17	1295603,62	Картометрический метод	7	Закрепление отсутствует
727	484421,65	1295616,65	Картометрический метод	7	Закрепление отсутствует
728	484422,49	1295621,01	Картометрический метод	7	Закрепление отсутствует
729	484429,72	1295658,88	Картометрический метод	7	Закрепление отсутствует
730	484434,66	1295685,95	Картометрический метод	7	Закрепление отсутствует
731	484438,25	1295705,68	Картометрический метод	7	Закрепление отсутствует
732	484440,90	1295720,21	Картометрический метод	7	Закрепление отсутствует
733	484441,69	1295724,54	Картометрический метод	7	Закрепление отсутствует
734	484471,98	1295805,73	Картометрический метод	7	Закрепление отсутствует
668	484464,77	1295844,56	Картометрический метод	7	Закрепление отсутствует
					-
735	484151,73	1295354,37	Картометрический метод	7	Закрепление отсутствует
736	484150,04	1295372,77	Картометрический метод	7	Закрепление отсутствует
737	484144,87	1295378,66	Картометрический метод	7	Закрепление отсутствует
738	484139,04	1295385,32	Картометрический метод	7	Закрепление отсутствует
739	484133,11	1295389,95	Картометрический метод	7	Закрепление отсутствует
740	484122,96	1295397,87	Картометрический метод	7	Закрепление отсутствует
741	484115,35	1295411,25	Картометрический метод	7	Закрепление отсутствует
742	484104,35	1295421,29	Картометрический метод	7	Закрепление отсутствует
743	484087,42	1295427,98	Картометрический метод	7	Закрепление отсутствует
744	484077,34	1295425,72	Картометрический метод	7	Закрепление отсутствует
745	484068,80	1295423,80	Картометрический метод	7	Закрепление отсутствует
746	484051,03	1295422,12	Картометрический метод	7	Закрепление отсутствует
747	484051,02	1295422,12	Картометрический метод	7	Закрепление отсутствует
748	484040,03	1295421,28	Картометрический метод	7	Закрепление отсутствует
749	484029,03	1295424,62	Картометрический метод	7	Закрепление отсутствует
750	484018,79	1295440,92	Картометрический метод	7	Закрепление отсутствует
751	484008,94	1295463,89	Картометрический метод	7	Закрепление отсутствует
752	483998,29	1295488,55	Картометрический метод	7	Закрепление отсутствует
753	483993,36	1295499,99	Картометрический метод	7	Закрепление отсутствует
754	483983,89	1295515,56	Картометрический метод	7	Закрепление отсутствует

Сведения о местоположении границ объекта					
1. Система координат МСК 47 зона 1					
2. Сведения о характерных точках границ объекта					
Обозначение характерных точек границ	Координаты, м		Метод определения координат характерной точки	Средняя квадратическая погрешность положения характерной точки (Mt), м	Описание обозначения точки на местности (при наличии)
	X	Y			
755	483968,96	1295540,08	Картометрический метод	7	Закрепление отсутствует
756	483941,04	1295565,17	Картометрический метод	7	Закрепление отсутствует
757	483928,55	1295586,95	Картометрический метод	7	Закрепление отсутствует
758	483906,40	1295615,66	Картометрический метод	7	Закрепление отсутствует
759	483888,35	1295647,66	Картометрический метод	7	Закрепление отсутствует
760	483888,35	1295647,66	Картометрический метод	7	Закрепление отсутствует
761	483884,49	1295654,37	Картометрический метод	7	Закрепление отсутствует
762	483869,48	1295680,48	Картометрический метод	7	Закрепление отсутствует
763	483859,09	1295705,40	Картометрический метод	7	Закрепление отсутствует
764	483853,07	1295719,85	Картометрический метод	7	Закрепление отсутствует
765	483823,54	1295707,55	Картометрический метод	7	Закрепление отсутствует
766	483811,19	1295735,93	Картометрический метод	7	Закрепление отсутствует
767	483803,96	1295752,56	Картометрический метод	7	Закрепление отсутствует
768	483799,26	1295772,72	Картометрический метод	7	Закрепление отсутствует
769	483796,35	1295785,19	Картометрический метод	7	Закрепление отсутствует
770	483781,97	1295804,43	Картометрический метод	7	Закрепление отсутствует
771	483781,97	1295804,43	Картометрический метод	7	Закрепление отсутствует
772	483761,66	1295822,84	Картометрический метод	7	Закрепление отсутствует
773	483761,66	1295822,84	Картометрический метод	7	Закрепление отсутствует
774	483720,19	1295821,99	Картометрический метод	7	Закрепление отсутствует
775	483720,18	1295821,99	Картометрический метод	7	Закрепление отсутствует
776	483720,18	1295821,99	Картометрический метод	7	Закрепление отсутствует
777	483702,36	1295804,33	Картометрический метод	7	Закрепление отсутствует
778	483702,36	1295804,33	Картометрический метод	7	Закрепление отсутствует
779	483694,30	1295800,02	Картометрический метод	7	Закрепление отсутствует
780	483664,52	1295790,54	Картометрический метод	7	Закрепление отсутствует
781	483658,37	1295800,43	Картометрический метод	7	Закрепление отсутствует
782	483647,77	1295815,73	Картометрический метод	7	Закрепление отсутствует
783	483624,13	1295821,37	Картометрический метод	7	Закрепление отсутствует
784	483612,85	1295830,81	Картометрический метод	7	Закрепление отсутствует
785	483606,54	1295831,64	Картометрический метод	7	Закрепление отсутствует
786	483607,05	1295835,65	Картометрический метод	7	Закрепление отсутствует
787	483602,93	1295839,10	Картометрический метод	7	Закрепление отсутствует
788	483594,78	1295857,62	Картометрический метод	7	Закрепление отсутствует
789	483589,89	1295893,06	Картометрический метод	7	Закрепление отсутствует
790	483599,16	1295935,62	Картометрический метод	7	Закрепление отсутствует
791	483608,18	1295964,33	Картометрический метод	7	Закрепление отсутствует
792	483616,39	1295994,69	Картометрический метод	7	Закрепление отсутствует
793	483628,69	1296017,66	Картометрический метод	7	Закрепление отсутствует
794	483637,18	1296038,04	Картометрический метод	7	Закрепление отсутствует
795	483650,22	1296062,20	Картометрический метод	7	Закрепление отсутствует
796	483658,37	1296095,23	Картометрический метод	7	Закрепление отсутствует
797	483664,90	1296126,64	Картометрический метод	7	Закрепление отсутствует
798	483665,71	1296147,58	Картометрический метод	7	Закрепление отсутствует
799	483646,14	1296158,86	Картометрический метод	7	Закрепление отсутствует
800	483617,61	1296162,89	Картометрический метод	7	Закрепление отсутствует
801	483527,92	1296166,92	Картометрический метод	7	Закрепление отсутствует
802	483357,52	1296139,56	Картометрический метод	7	Закрепление отсутствует
803	483293,11	1296124,26	Картометрический метод	7	Закрепление отсутствует
804	483238,49	1296114,60	Картометрический метод	7	Закрепление отсутствует
805	483210,77	1296114,61	Картометрический метод	7	Закрепление отсутствует
806	483206,69	1296137,16	Картометрический метод	7	Закрепление отсутствует
807	483180,60	1296122,66	Картометрический метод	7	Закрепление отсутствует
808	483146,36	1296123,47	Картометрический метод	7	Закрепление отсутствует
809	483121,90	1296120,25	Картометрический метод	7	Закрепление отсутствует
810	483103,19	1296102,39	Картометрический метод	7	Закрепление отсутствует
811	483101,51	1296094,89	Картометрический метод	7	Закрепление отсутствует
812	483094,95	1296065,62	Картометрический метод	7	Закрепление отсутствует
813	483081,91	1296013,98	Картометрический метод	7	Закрепление отсутствует
814	483072,98	1296005,88	Картометрический метод	7	Закрепление отсутствует

Сведения о местоположении границ объекта					
1. Система координат МСК 47 зона 1					
2. Сведения о характерных точках границ объекта					
Обозначение характерных точек границ	Координаты, м		Метод определения координат характерной точки	Средняя квадратическая погрешность положения характерной точки (Mt), м	Описание обозначения точки на местности (при наличии)
	X	Y			
815	483052,60	1296008,30	Картометрический метод	7	Закрепление отсутствует
816	483013,46	1296024,42	Картометрический метод	7	Закрепление отсутствует
817	482977,59	1296027,64	Картометрический метод	7	Закрепление отсутствует
818	482959,65	1296030,87	Картометрический метод	7	Закрепление отсутствует
819	482942,53	1296038,12	Картометрический метод	7	Закрепление отсутствует
820	482934,37	1296051,81	Картометрический метод	7	Закрепление отсутствует
821	482940,90	1296088,86	Картометрический метод	7	Закрепление отсутствует
822	482950,68	1296125,11	Картометрический метод	7	Закрепление отсутствует
823	482849,58	1296148,48	Картометрический метод	7	Закрепление отсутствует
824	482802,79	1295824,22	Картометрический метод	7	Закрепление отсутствует
825	482825,81	1295801,72	Картометрический метод	7	Закрепление отсутствует
826	482840,56	1295795,04	Картометрический метод	7	Закрепление отсутствует
827	482863,92	1295793,82	Картометрический метод	7	Закрепление отсутствует
828	482892,19	1295790,79	Картометрический метод	7	Закрепление отсутствует
829	482921,69	1295789,57	Картометрический метод	7	Закрепление отсутствует
830	482951,18	1295790,78	Картометрический метод	7	Закрепление отсутствует
831	482972,08	1295791,38	Картометрический метод	7	Закрепление отсутствует
832	482991,13	1295805,95	Картометрический метод	7	Закрепление отсутствует
833	483015,71	1295819,91	Картометрический метод	7	Закрепление отсутствует
834	483032,92	1295823,56	Картометрический метод	7	Закрепление отсутствует
835	483050,74	1295838,12	Картометрический метод	7	Закрепление отсутствует
836	483057,50	1295879,41	Картометрический метод	7	Закрепление отсутствует
837	483080,86	1295881,83	Картометрический метод	7	Закрепление отсутствует
838	483132,48	1295880,61	Картометрический метод	7	Закрепление отсутствует
839	483168,12	1295878,18	Картометрический метод	7	Закрепление отсутствует
840	483203,77	1295872,11	Картометрический метод	7	Закрепление отсутствует
841	483272,60	1295866,03	Картометрический метод	7	Закрепление отсутствует
842	483351,26	1295827,16	Картометрический метод	7	Закрепление отсутствует
843	483370,93	1295818,66	Картометрический метод	7	Закрепление отсутствует
844	483369,70	1295805,30	Картометрический метод	7	Закрепление отсутствует
845	483348,80	1295736,09	Картометрический метод	7	Закрепление отсутствует
846	483331,30	1295646,84	Картометрический метод	7	Закрепление отсутствует
847	483319,81	1295609,10	Картометрический метод	7	Закрепление отсутствует
848	483546,24	1295582,85	Картометрический метод	7	Закрепление отсутствует
849	483557,28	1295607,93	Картометрический метод	7	Закрепление отсутствует
850	483567,87	1295615,18	Картометрический метод	7	Закрепление отсутствует
851	483577,50	1295615,32	Картометрический метод	7	Закрепление отсутствует
852	483607,01	1295605,80	Картометрический метод	7	Закрепление отсутствует
853	483607,78	1295586,87	Картометрический метод	7	Закрепление отсутствует
854	483607,78	1295586,87	Картометрический метод	7	Закрепление отсутствует
855	483610,87	1295574,67	Картометрический метод	7	Закрепление отсутствует
856	483614,30	1295561,10	Картометрический метод	7	Закрепление отсутствует
857	483626,48	1295551,07	Картометрический метод	7	Закрепление отсутствует
858	483638,76	1295540,96	Картометрический метод	7	Закрепление отсутствует
859	483658,40	1295510,36	Картометрический метод	7	Закрепление отсутствует
860	483624,78	1295505,30	Картометрический метод	7	Закрепление отсутствует
861	483590,21	1295504,09	Картометрический метод	7	Закрепление отсутствует
862	483585,34	1295503,93	Картометрический метод	7	Закрепление отсутствует
863	483587,69	1295476,08	Картометрический метод	7	Закрепление отсутствует
864	483590,14	1295476,45	Картометрический метод	7	Закрепление отсутствует
865	483670,75	1295488,59	Картометрический метод	7	Закрепление отсутствует
866	483673,00	1295484,57	Картометрический метод	7	Закрепление отсутствует
867	483681,16	1295478,93	Картометрический метод	7	Закрепление отсутствует
868	483699,91	1295485,37	Картометрический метод	7	Закрепление отсутствует
869	483704,99	1295488,09	Картометрический метод	7	Закрепление отсутствует
870	483719,48	1295495,84	Картометрический метод	7	Закрепление отсутствует
871	483730,89	1295495,04	Картометрический метод	7	Закрепление отсутствует
872	483741,49	1295484,56	Картометрический метод	7	Закрепление отсутствует
873	483750,52	1295464,71	Картометрический метод	7	Закрепление отсутствует
874	483727,63	1295441,87	Картометрический метод	7	Закрепление отсутствует

Сведения о местоположении границ объекта					
1. Система координат МСК 47 зона 1					
2. Сведения о характерных точках границ объекта					
Обозначение характерных точек границ	Координаты, м		Метод определения координат характерной точки	Средняя квадратическая погрешность положения характерной точки (Mt), м	Описание обозначения точки на местности (при наличии)
	X	Y			
875	483721,93	1295429,42	Картометрический метод	7	Закрепление отсутствует
876	483716,22	1295416,91	Картометрический метод	7	Закрепление отсутствует
877	483704,81	1295383,89	Картометрический метод	7	Закрепление отсутствует
878	483690,13	1295360,53	Картометрический метод	7	Закрепление отсутствует
879	483678,71	1295350,06	Картометрический метод	7	Закрепление отсутствует
880	483663,22	1295342,81	Картометрический метод	7	Закрепление отсутствует
881	483648,55	1295343,62	Картометрический метод	7	Закрепление отсутствует
882	483637,13	1295307,37	Картометрический метод	7	Закрепление отсутствует
883	483639,58	1295255,82	Картометрический метод	7	Закрепление отсутствует
884	483625,71	1295231,66	Картометрический метод	7	Закрепление отсутствует
885	483630,60	1295187,36	Картометрический метод	7	Закрепление отсутствует
886	483628,97	1295155,95	Картометрический метод	7	Закрепление отсутствует
887	483624,25	1295127,93	Картометрический метод	7	Закрепление отсутствует
888	483622,46	1295117,29	Картометрический метод	7	Закрепление отсутствует
889	483606,97	1295089,90	Картометрический метод	7	Закрепление отсутствует
890	483606,97	1295089,90	Картометрический метод	7	Закрепление отсутствует
891	483668,11	1295081,75	Картометрический метод	7	Закрепление отсутствует
892	483721,93	1295074,59	Картометрический метод	7	Закрепление отсутствует
893	483718,57	1295110,55	Картометрический метод	7	Закрепление отсутствует
894	483748,95	1295108,05	Картометрический метод	7	Закрепление отсутствует
895	483763,45	1295106,07	Картометрический метод	7	Закрепление отсутствует
896	483779,33	1295103,89	Картометрический метод	7	Закрепление отсутствует
897	483814,77	1295102,23	Картометрический метод	7	Закрепление отсутствует
898	483814,78	1295102,23	Картометрический метод	7	Закрепление отсутствует
899	483825,70	1295099,45	Картометрический метод	7	Закрепление отсутствует
900	483840,94	1295095,56	Картометрический метод	7	Закрепление отсутствует
901	483871,71	1295084,95	Картометрический метод	7	Закрепление отсутствует
902	483894,10	1295077,22	Картометрический метод	7	Закрепление отсутствует
903	483932,92	1295058,03	Картометрический метод	7	Закрепление отсутствует
904	483963,30	1295049,70	Картометрический метод	7	Закрепление отсутствует
905	483990,08	1295046,31	Картометрический метод	7	Закрепление отсутствует
906	483990,08	1295046,31	Картометрический метод	7	Закрепление отсутствует
907	483998,28	1295213,67	Картометрический метод	7	Закрепление отсутствует
908	484006,98	1295214,60	Картометрический метод	7	Закрепление отсутствует
909	484006,99	1295214,60	Картометрический метод	7	Закрепление отсутствует
910	484026,46	1295210,42	Картометрический метод	7	Закрепление отсутствует
911	484051,59	1295203,83	Картометрический метод	7	Закрепление отсутствует
912	484051,60	1295203,83	Картометрический метод	7	Закрепление отсутствует
913	484091,62	1295224,66	Картометрический метод	7	Закрепление отсутствует
914	484110,82	1295231,94	Картометрический метод	7	Закрепление отсутствует
915	484118,88	1295235,00	Картометрический метод	7	Закрепление отсутствует
916	484141,03	1295255,51	Картометрический метод	7	Закрепление отсутствует
917	484172,20	1295268,64	Картометрический метод	7	Закрепление отсутствует
918	484174,57	1295291,62	Картометрический метод	7	Закрепление отсутствует
919	484174,57	1295291,62	Картометрический метод	7	Закрепление отсутствует
920	484153,42	1295339,31	Картометрический метод	7	Закрепление отсутствует
735	484151,73	1295354,37	Картометрический метод	7	Закрепление отсутствует
					-
921	483420,90	1294701,96	Картометрический метод	7	Закрепление отсутствует
922	483419,44	1294710,73	Картометрический метод	7	Закрепление отсутствует
923	483383,47	1294867,47	Картометрический метод	7	Закрепление отсутствует
924	483216,34	1294824,18	Картометрический метод	7	Закрепление отсутствует
925	483248,07	1294703,14	Картометрический метод	7	Закрепление отсутствует
926	483258,52	1294668,74	Картометрический метод	7	Закрепление отсутствует
927	483322,47	1294681,60	Картометрический метод	7	Закрепление отсутствует
928	483317,04	1294719,03	Картометрический метод	7	Закрепление отсутствует
929	483281,70	1294712,17	Картометрический метод	7	Закрепление отсутствует
930	483271,98	1294760,08	Картометрический метод	7	Закрепление отсутствует
931	483369,49	1294778,98	Картометрический метод	7	Закрепление отсутствует
932	483379,21	1294731,08	Картометрический метод	7	Закрепление отсутствует

Сведения о местоположении границ объекта					
1. Система координат МСК 47 зона 1					
2. Сведения о характерных точках границ объекта					
Обозначение характерных точек границ	Координаты, м		Метод определения координат характерной точки	Средняя квадратическая погрешность положения характерной точки (Mt), м	Описание обозначения точки на местности (при наличии)
	X	Y			
933	483330,46	1294721,62	Картометрический метод	7	Закрепление отсутствует
934	483335,64	1294684,25	Картометрический метод	7	Закрепление отсутствует
921	483420,90	1294701,96	Картометрический метод	7	Закрепление отсутствует
					-
935	482975,98	1294392,73	Картометрический метод	7	Закрепление отсутствует
936	482961,69	1294403,23	Картометрический метод	7	Закрепление отсутствует
937	482955,97	1294390,48	Картометрический метод	7	Закрепление отсутствует
938	482955,69	1294387,21	Картометрический метод	7	Закрепление отсутствует
939	482944,90	1294372,93	Картометрический метод	7	Закрепление отсутствует
940	482955,19	1294364,63	Картометрический метод	7	Закрепление отсутствует
941	482958,98	1294370,11	Картометрический метод	7	Закрепление отсутствует
942	482962,09	1294367,89	Картометрический метод	7	Закрепление отсутствует
935	482975,98	1294392,73	Картометрический метод	7	Закрепление отсутствует
					-
943	483028,54	1294013,29	Картометрический метод	7	Закрепление отсутствует
944	483004,45	1294023,07	Картометрический метод	7	Закрепление отсутствует
945	482969,10	1293933,66	Картометрический метод	7	Закрепление отсутствует
946	482993,18	1293923,88	Картометрический метод	7	Закрепление отсутствует
943	483028,54	1294013,29	Картометрический метод	7	Закрепление отсутствует
					-
947	483305,15	1295018,43	Картометрический метод	7	Закрепление отсутствует
948	483305,49	1295047,06	Картометрический метод	7	Закрепление отсутствует
949	483282,46	1295042,39	Картометрический метод	7	Закрепление отсутствует
950	483281,54	1295018,47	Картометрический метод	7	Закрепление отсутствует
947	483305,15	1295018,43	Картометрический метод	7	Закрепление отсутствует
					-
951	483305,58	1295054,29	Картометрический метод	7	Закрепление отсутствует
952	483306,11	1295074,28	Картометрический метод	7	Закрепление отсутствует
953	483306,10	1295074,28	Картометрический метод	7	Закрепление отсутствует
954	483276,12	1295075,07	Картометрический метод	7	Закрепление отсутствует
955	483266,23	1295079,54	Картометрический метод	7	Закрепление отсутствует
956	483225,15	1295080,77	Картометрический метод	7	Закрепление отсутствует
957	483216,74	1295081,02	Картометрический метод	7	Закрепление отсутствует
958	483207,76	1295081,29	Картометрический метод	7	Закрепление отсутствует
959	483207,49	1295071,14	Картометрический метод	7	Закрепление отсутствует
960	483206,89	1295048,82	Картометрический метод	7	Закрепление отсутствует
961	483206,58	1295037,08	Картометрический метод	7	Закрепление отсутствует
962	483257,84	1295035,55	Картометрический метод	7	Закрепление отсутствует
963	483258,17	1295047,55	Картометрический метод	7	Закрепление отсутствует
964	483265,38	1295047,35	Картометрический метод	7	Закрепление отсутствует
965	483265,59	1295055,26	Картометрический метод	7	Закрепление отсутствует
966	483265,87	1295055,26	Картометрический метод	7	Закрепление отсутствует
967	483275,59	1295055,08	Картометрический метод	7	Закрепление отсутствует
951	483305,58	1295054,29	Картометрический метод	7	Закрепление отсутствует
					-
968	483528,35	1294151,82	Картометрический метод	7	Закрепление отсутствует
969	483506,71	1294154,06	Картометрический метод	7	Закрепление отсутствует
970	483499,72	1294085,31	Картометрический метод	7	Закрепление отсутствует
971	483521,27	1294083,08	Картометрический метод	7	Закрепление отсутствует
968	483528,35	1294151,82	Картометрический метод	7	Закрепление отсутствует
					-
972	484162,47	1294477,49	Картометрический метод	7	Закрепление отсутствует
973	484160,62	1294479,64	Картометрический метод	7	Закрепление отсутствует
974	484152,63	1294486,30	Картометрический метод	7	Закрепление отсутствует
975	484140,65	1294491,62	Картометрический метод	7	Закрепление отсутствует
976	484122,02	1294495,62	Картометрический метод	7	Закрепление отсутствует
977	484119,36	1294490,29	Картометрический метод	7	Закрепление отсутствует
978	484091,40	1294459,68	Картометрический метод	7	Закрепление отсутствует
979	484080,76	1294454,35	Картометрический метод	7	Закрепление отсутствует
980	484064,78	1294450,35	Картометрический метод	7	Закрепление отсутствует

Сведения о местоположении границ объекта					
1. Система координат МСК 47 зона 1					
2. Сведения о характерных точках границ объекта					
Обозначение характерных точек границ	Координаты, м		Метод определения координат характерной точки	Средняя квадратическая погрешность положения характерной точки (Mt), м	Описание обозначения точки на местности (при наличии)
	X	Y			
981	484055,46	1294451,69	Картометрический метод	7	Закрепление отсутствует
982	484048,80	1294461,00	Картометрический метод	7	Закрепление отсутствует
983	484047,48	1294476,97	Картометрический метод	7	Закрепление отсутствует
984	484047,48	1294498,27	Картометрический метод	7	Закрепление отсутствует
985	484036,83	1294511,59	Картометрический метод	7	Закрепление отсутствует
986	484017,21	1294545,65	Картометрический метод	7	Закрепление отсутствует
987	484018,65	1294548,62	Картометрический метод	7	Закрепление отсутствует
988	484021,60	1294554,68	Картометрический метод	7	Закрепление отсутствует
989	483999,43	1294574,26	Картометрический метод	7	Закрепление отсутствует
990	483997,50	1294571,50	Картометрический метод	7	Закрепление отсутствует
991	483990,24	1294579,47	Картометрический метод	7	Закрепление отсутствует
992	483982,25	1294576,81	Картометрический метод	7	Закрепление отсутствует
993	483968,95	1294591,45	Картометрический метод	7	Закрепление отсутствует
994	483960,95	1294623,40	Картометрический метод	7	Закрепление отсутствует
995	483962,28	1294648,69	Картометрический метод	7	Закрепление отсутствует
996	483970,27	1294679,30	Картометрический метод	7	Закрепление отсутствует
997	483947,64	1294695,28	Картометрический метод	7	Закрепление отсутствует
998	483920,68	1294712,42	Картометрический метод	7	Закрепление отсутствует
999	483886,69	1294717,79	Картометрический метод	7	Закрепление отсутствует
1000	483885,98	1294712,84	Картометрический метод	7	Закрепление отсутствует
1001	483878,43	1294660,38	Картометрический метод	7	Закрепление отсутствует
1002	483876,83	1294655,93	Картометрический метод	7	Закрепление отсутствует
1003	483857,13	1294600,77	Картометрический метод	7	Закрепление отсутствует
1004	483811,87	1294619,41	Картометрический метод	7	Закрепление отсутствует
1005	483798,57	1294616,74	Картометрический метод	7	Закрепление отсутствует
1006	483787,92	1294598,11	Картометрический метод	7	Закрепление отсутствует
1007	483765,29	1294548,86	Картометрический метод	7	Закрепление отсутствует
1008	483751,98	1294514,25	Картометрический метод	7	Закрепление отсутствует
1009	483737,34	1294475,65	Картометрический метод	7	Закрепление отсутствует
1010	483733,34	1294422,41	Картометрический метод	7	Закрепление отсутствует
1011	483737,34	1294394,45	Картометрический метод	7	Закрепление отсутствует
1012	483737,34	1294382,47	Картометрический метод	7	Закрепление отсутствует
1013	483747,98	1294382,47	Картометрический метод	7	Закрепление отсутствует
1014	483761,28	1294377,15	Картометрический метод	7	Закрепление отсутствует
1015	483782,60	1294386,47	Картометрический метод	7	Закрепление отсутствует
1016	483787,92	1294395,79	Картометрический метод	7	Закрепление отсутствует
1017	483783,94	1294406,44	Картометрический метод	7	Закрепление отсутствует
1018	483781,25	1294425,06	Картометрический метод	7	Закрепление отсутствует
1019	483781,25	1294442,37	Картометрический метод	7	Закрепление отсутствует
1020	483789,25	1294472,99	Картометрический метод	7	Закрепление отсутствует
1021	483794,57	1294516,91	Картометрический метод	7	Закрепление отсутствует
1022	483805,23	1294530,22	Картометрический метод	7	Закрепление отсутствует
1023	483818,53	1294539,55	Картометрический метод	7	Закрепление отсутствует
1024	483854,47	1294556,84	Картометрический метод	7	Закрепление отсутствует
1025	483865,11	1294556,84	Картометрический метод	7	Закрепление отсутствует
1026	483869,11	1294544,87	Картометрический метод	7	Закрепление отсутствует
1027	483867,78	1294534,22	Картометрический метод	7	Закрепление отсутствует
1028	483858,45	1294528,90	Картометрический метод	7	Закрепление отсутствует
1029	483847,82	1294502,26	Картометрический метод	7	Закрепление отсутствует
1030	483854,47	1294484,97	Картометрический метод	7	Закрепление отсутствует
1031	483866,45	1294469,00	Картометрический метод	7	Закрепление отсутствует
1032	483887,75	1294441,04	Картометрический метод	7	Закрепление отсутствует
1033	483955,63	1294355,85	Картометрический метод	7	Закрепление отсутствует
1034	483968,94	1294343,87	Картометрический метод	7	Закрепление отсутствует
1035	483978,26	1294346,54	Картометрический метод	7	Закрепление отсутствует
1036	483991,58	1294354,52	Картометрический метод	7	Закрепление отсутствует
1037	483998,22	1294363,84	Картометрический метод	7	Закрепление отсутствует
1038	484008,87	1294383,81	Картометрический метод	7	Закрепление отсутствует
1039	484018,21	1294391,79	Картометрический метод	7	Закрепление отсутствует
1040	484028,84	1294393,12	Картометрический метод	7	Закрепление отсутствует

Сведения о местоположении границ объекта					
1. Система координат МСК 47 зона 1					
2. Сведения о характерных точках границ объекта					
Обозначение характерных точек границ	Координаты, м		Метод определения координат характерной точки	Средняя квадратическая погрешность положения характерной точки (Mt), м	Описание обозначения точки на местности (при наличии)
	X	Y			
1041	484039,49	1294389,12	Картометрический метод	7	Закрепление отсутствует
1042	484054,13	1294378,48	Картометрический метод	7	Закрепление отсутствует
1043	484067,82	1294361,29	Картометрический метод	7	Закрепление отсутствует
1044	484107,27	1294404,58	Картометрический метод	7	Закрепление отсутствует
1045	484156,88	1294470,11	Картометрический метод	7	Закрепление отсутствует
972	484162,47	1294477,49	Картометрический метод	7	Закрепление отсутствует
					-
1046	484167,17	1294576,26	Картометрический метод	7	Закрепление отсутствует
1047	484140,56	1294587,41	Картометрический метод	7	Закрепление отсутствует
1048	484119,25	1294552,98	Картометрический метод	7	Закрепление отсутствует
1049	484133,49	1294547,01	Картометрический метод	7	Закрепление отсутствует
1050	484158,09	1294561,59	Картометрический метод	7	Закрепление отсутствует
1046	484167,17	1294576,26	Картометрический метод	7	Закрепление отсутствует
					-
1051	484218,19	1296573,83	Картометрический метод	7	Закрепление отсутствует
1052	484196,60	1296600,88	Картометрический метод	7	Закрепление отсутствует
1053	484183,91	1296616,65	Картометрический метод	7	Закрепление отсутствует
1054	484156,53	1296651,01	Картометрический метод	7	Закрепление отсутствует
1055	484137,35	1296675,11	Картометрический метод	7	Закрепление отсутствует
1056	484118,81	1296657,50	Картометрический метод	7	Закрепление отсутствует
1057	484108,89	1296646,03	Картометрический метод	7	Закрепление отсутствует
1058	484104,92	1296633,79	Картометрический метод	7	Закрепление отсутствует
1059	484106,09	1296621,60	Картометрический метод	7	Закрепление отсутствует
1060	484110,20	1296615,80	Картометрический метод	7	Закрепление отсутствует
1061	484133,66	1296592,60	Картометрический метод	7	Закрепление отсутствует
1062	484140,11	1296582,16	Картометрический метод	7	Закрепление отсутствует
1063	484141,87	1296575,20	Картометрический метод	7	Закрепление отсутствует
1064	484140,69	1296568,82	Картометрический метод	7	Закрепление отсутствует
1065	484135,42	1296559,53	Картометрический метод	7	Закрепление отсутствует
1066	484127,79	1296545,61	Картометрический метод	7	Закрепление отсутствует
1067	484120,16	1296518,92	Картометрический метод	7	Закрепление отсутствует
1068	484120,14	1296515,95	Картометрический метод	7	Закрепление отсутствует
1051	484218,19	1296573,83	Картометрический метод	7	Закрепление отсутствует
					-
1069	484552,64	1296935,12	Картометрический метод	7	Закрепление отсутствует
1070	484535,40	1296956,10	Картометрический метод	7	Закрепление отсутствует
1071	484531,20	1296961,34	Картометрический метод	7	Закрепление отсутствует
1072	484535,42	1296964,81	Картометрический метод	7	Закрепление отсутствует
1073	484519,55	1296984,13	Картометрический метод	7	Закрепление отсутствует
1074	484488,64	1296958,73	Картометрический метод	7	Закрепление отсутствует
1075	484504,52	1296939,41	Картометрический метод	7	Закрепление отсутствует
1076	484508,84	1296934,28	Картометрический метод	7	Закрепление отсутствует
1077	484501,27	1296928,04	Картометрический метод	7	Закрепление отсутствует
1078	484518,51	1296907,06	Картометрический метод	7	Закрепление отсутствует
1069	484552,64	1296935,12	Картометрический метод	7	Закрепление отсутствует

3. Сведения о характерных точках части (частей) границы объекта					
Обозначение характерных точек части границы	Координаты, м		Метод определения координат характерной точки	Средняя квадратическая погрешность положения характерной точки (Mt), м	Описание обозначения точки на местности (при наличии)
	X	Y			
1	2	3	4	5	6
-	-	-	-	-	-

Раздел 3

Сведения о местоположении измененных (уточненных) границ объекта							
1. Система координат МСК 47 зона 1							
2. Сведения о характерных точках границ объекта							
Обозначение характерных точек границ	Существующие координаты, м		Измененные (уточненные) координаты, м		Метод определения координат характерной точки	Средняя квадратическая погрешность положения характерной точки (Mt), м	Описание обозначения точки на местности (при наличии)
	X	Y	X	Y			
1	2	3	4	5	6	7	8
-	-	-	-	-	-	-	-
3. Сведения о характерных точках части (частей) границы объекта							
Обозначение характерных точек части границы	Существующие координаты, м		Измененные (уточненные) координаты, м		Метод определения координат характерной точки	Средняя квадратическая погрешность положения характерной точки (Mt), м	Описание обозначения точки на местности (при наличии)
	X	Y	X	Y			
1	2	3	4	5	6	7	8
-	-	-	-	-	-	-	-

ГРАФИЧЕСКОЕ ОПИСАНИЕ
местоположения границ населенных пунктов, территориальных зон, особо охраняемых природных территорий, зон с особыми условиями использования территории
поселок Заречье муниципального образования Приморское городское поселение Выборгского района Ленинградской области
(наименование объекта, местоположение границ которого описано (далее - объект)

Раздел 1

Сведения об объекте		
N п/п	Характеристики объекта	Описание характеристик
1	2	3
1	Местоположение объекта	Ленинградская область, Выборгский район, поселок Заречье
2	Площадь объекта ± величина погрешности определения площади (Р ± ΔР), м²	488288 ± 17120
3	Иные характеристики объекта	-

Раздел 2

Сведения о местоположении границ объекта					
1. Система координат МСК 47 зона 1					
2. Сведения о характерных точках границ объекта					
Обозначение характерных точек границ	Координаты, м		Метод определения координат характерной точки	Средняя квадратическая погрешность положения характерной точки (Mt), м	Описание обозначения точки на местности (при наличии)
	X	Y			
1	2	3	4	5	6
1	478778,19	1308875,59	Картометрический метод	7	Закрепление отсутствует
2	478777,30	1308876,81	Картометрический метод	7	Закрепление отсутствует
3	478773,96	1308874,56	Картометрический метод	7	Закрепление отсутствует
4	478767,10	1308872,90	Картометрический метод	7	Закрепление отсутствует
5	478767,05	1308872,88	Картометрический метод	7	Закрепление отсутствует
6	478764,05	1308870,83	Картометрический метод	7	Закрепление отсутствует
7	478727,38	1308852,14	Картометрический метод	7	Закрепление отсутствует
8	478691,94	1308841,35	Картометрический метод	7	Закрепление отсутствует
9	478665,73	1308829,03	Картометрический метод	7	Закрепление отсутствует
10	478658,02	1308813,61	Картометрический метод	7	Закрепление отсутствует
11	478654,95	1308804,35	Картометрический метод	7	Закрепление отсутствует
12	478664,19	1308790,48	Картометрический метод	7	Закрепление отсутствует
13	478670,35	1308776,61	Картометрический метод	7	Закрепление отсутствует
14	478688,86	1308762,73	Картометрический метод	7	Закрепление отсутствует
15	478678,06	1308756,57	Картометрический метод	7	Закрепление отсутствует
16	478654,94	1308759,66	Картометрический метод	7	Закрепление отсутствует
17	478644,15	1308788,95	Картометрический метод	7	Закрепление отсутствует
18	478628,73	1308804,35	Картометрический метод	7	Закрепление отсутствует
19	478610,24	1308804,34	Картометрический метод	7	Закрепление отсутствует
20	478577,87	1308801,27	Картометрический метод	7	Закрепление отсутствует
21	478553,21	1308788,94	Картометрический метод	7	Закрепление отсутствует
22	478530,08	1308768,90	Картометрический метод	7	Закрепление отсутствует
23	478517,75	1308741,15	Картометрический метод	7	Закрепление отсутствует
24	478506,97	1308710,33	Картометрический метод	7	Закрепление отсутствует
25	478523,79	1308697,05	Картометрический метод	7	Закрепление отсутствует
26	478529,15	1308676,69	Картометрический метод	7	Закрепление отсутствует
27	478528,41	1308526,10	Картометрический метод	7	Закрепление отсутствует
28	478512,91	1308544,92	Картометрический метод	7	Закрепление отсутствует
29	478504,07	1308609,38	Картометрический метод	7	Закрепление отсутствует
30	478461,08	1308634,89	Картометрический метод	7	Закрепление отсутствует
31	478444,96	1308644,46	Картометрический метод	7	Закрепление отсутствует
32	478428,83	1308654,02	Картометрический метод	7	Закрепление отсутствует
33	478395,24	1308689,93	Картометрический метод	7	Закрепление отсутствует
34	478379,02	1308707,26	Картометрический метод	7	Закрепление отсутствует

Сведения о местоположении границ объекта					
1. Система координат МСК 47 зона 1					
2. Сведения о характерных точках границ объекта					
Обозначение характерных точек границ	Координаты, м		Метод определения координат характерной точки	Средняя квадратическая погрешность положения характерной точки (Mt), м	Описание обозначения точки на местности (при наличии)
	X	Y			
35	478355,91	1308719,58	Картометрический метод	7	Закрепление отсутствует
36	478343,57	1308722,66	Картометрический метод	7	Закрепление отсутствует
37	478311,21	1308714,95	Картометрический метод	7	Закрепление отсутствует
38	478272,67	1308705,71	Картометрический метод	7	Закрепление отсутствует
39	478257,25	1308704,16	Картометрический метод	7	Закрепление отсутствует
40	478249,54	1308710,33	Картометрический метод	7	Закрепление отсутствует
41	478244,92	1308716,50	Картометрический метод	7	Закрепление отсутствует
42	478241,83	1308722,66	Картометрический метод	7	Закрепление отсутствует
43	478176,33	1308703,64	Картометрический метод	7	Закрепление отсутствует
44	478050,70	1308667,17	Картометрический метод	7	Закрепление отсутствует
45	477973,62	1308457,53	Картометрический метод	7	Закрепление отсутствует
46	478141,43	1308433,65	Картометрический метод	7	Закрепление отсутствует
47	478329,92	1308368,43	Картометрический метод	7	Закрепление отсутствует
48	478413,92	1308338,48	Картометрический метод	7	Закрепление отсутствует
49	478429,74	1308322,06	Картометрический метод	7	Закрепление отсутствует
50	478464,00	1308285,59	Картометрический метод	7	Закрепление отсутствует
51	478629,10	1308264,53	Картометрический метод	7	Закрепление отсутствует
52	478644,53	1308266,48	Картометрический метод	7	Закрепление отсутствует
53	478655,47	1308269,59	Картометрический метод	7	Закрепление отсутствует
54	478674,00	1308213,82	Картометрический метод	7	Закрепление отсутствует
55	478679,20	1308198,17	Картометрический метод	7	Закрепление отсутствует
56	478686,02	1308183,30	Картометрический метод	7	Закрепление отсутствует
57	478699,42	1308159,80	Картометрический метод	7	Закрепление отсутствует
58	478704,22	1308150,94	Картометрический метод	7	Закрепление отсутствует
59	478710,16	1308136,47	Картометрический метод	7	Закрепление отсутствует
60	478714,46	1308119,29	Картометрический метод	7	Закрепление отсутствует
61	478672,27	1308064,92	Картометрический метод	7	Закрепление отсутствует
62	478653,13	1308034,47	Картометрический метод	7	Закрепление отсутствует
63	478667,05	1307979,66	Картометрический метод	7	Закрепление отсутствует
64	478676,18	1307972,26	Картометрический метод	7	Закрепление отсутствует
65	478778,26	1307953,48	Картометрический метод	7	Закрепление отсутствует
66	478781,88	1307998,36	Картометрический метод	7	Закрепление отсутствует
67	478791,88	1308107,11	Картометрический метод	7	Закрепление отсутствует
68	478800,15	1308146,69	Картометрический метод	7	Закрепление отсутствует
69	478804,04	1308148,86	Картометрический метод	7	Закрепление отсутствует
70	478802,41	1308149,53	Картометрический метод	7	Закрепление отсутствует
71	478801,11	1308150,97	Картометрический метод	7	Закрепление отсутствует
72	478799,97	1308153,05	Картометрический метод	7	Закрепление отсутствует
73	478798,89	1308155,15	Картометрический метод	7	Закрепление отсутствует
74	478798,13	1308156,99	Картометрический метод	7	Закрепление отсутствует
75	478797,19	1308158,80	Картометрический метод	7	Закрепление отсутствует
76	478795,71	1308159,77	Картометрический метод	7	Закрепление отсутствует
77	478793,92	1308160,12	Картометрический метод	7	Закрепление отсутствует
78	478790,26	1308160,50	Картометрический метод	7	Закрепление отсутствует
79	478786,61	1308160,90	Картометрический метод	7	Закрепление отсутствует
80	478781,58	1308161,86	Картометрический метод	7	Закрепление отсутствует
81	478776,68	1308163,51	Картометрический метод	7	Закрепление отсутствует
82	478775,64	1308164,29	Картометрический метод	7	Закрепление отсутствует
83	478773,81	1308166,25	Картометрический метод	7	Закрепление отсутствует
84	478772,51	1308168,34	Картометрический метод	7	Закрепление отсутствует
85	478771,85	1308170,09	Картометрический метод	7	Закрепление отсутствует
86	478771,33	1308171,87	Картометрический метод	7	Закрепление отсутствует
87	478771,01	1308173,37	Картометрический метод	7	Закрепление отсутствует
88	478770,68	1308174,87	Картометрический метод	7	Закрепление отсутствует
89	478769,76	1308176,84	Картометрический метод	7	Закрепление отсутствует
90	478767,93	1308179,06	Картометрический метод	7	Закрепление отсутствует

Сведения о местоположении границ объекта					
1. Система координат МСК 47 зона 1					
2. Сведения о характерных точках границ объекта					
Обозначение характерных точек границ	Координаты, м		Метод определения координат характерной точки	Средняя квадратическая погрешность положения характерной точки (Mt), м	Описание обозначения точки на местности (при наличии)
	X	Y			
91	478766,84	1308180,27	Картометрический метод	7	Закрепление отсутствует
92	478765,57	1308181,28	Картометрический метод	7	Закрепление отсутствует
93	478762,09	1308181,77	Картометрический метод	7	Закрепление отсутствует
94	478758,52	1308180,89	Картометрический метод	7	Закрепление отсутствует
95	478753,39	1308179,34	Картометрический метод	7	Закрепление отсутствует
96	478748,47	1308177,62	Картометрический метод	7	Закрепление отсутствует
97	478743,44	1308175,54	Картометрический метод	7	Закрепление отсутствует
98	478738,54	1308173,17	Картометрический метод	7	Закрепление отсутствует
99	478735,61	1308171,33	Картометрический метод	7	Закрепление отсутствует
100	478733,05	1308169,00	Картометрический метод	7	Закрепление отсутствует
101	478731,24	1308166,34	Картометрический метод	7	Закрепление отсутствует
102	478729,53	1308163,64	Картометрический метод	7	Закрепление отсутствует
103	478727,38	1308161,33	Картометрический метод	7	Закрепление отсутствует
104	478725,22	1308158,94	Картометрический метод	7	Закрепление отсутствует
105	478723,23	1308155,63	Картометрический метод	7	Закрепление отсутствует
106	478722,08	1308152,02	Картометрический метод	7	Закрепление отсутствует
107	478722,13	1308149,86	Картометрический метод	7	Закрепление отсутствует
108	478722,22	1308147,71	Картометрический метод	7	Закрепление отсутствует
109	478721,65	1308144,92	Картометрический метод	7	Закрепление отсутствует
110	478720,31	1308143,95	Картометрический метод	7	Закрепление отсутствует
111	478715,17	1308155,85	Картометрический метод	7	Закрепление отсутствует
112	478705,30	1308180,53	Картометрический метод	7	Закрепление отсутствует
113	478687,38	1308220,26	Картометрический метод	7	Закрепление отсутствует
114	478674,45	1308269,81	Картометрический метод	7	Закрепление отсутствует
115	478713,16	1308310,48	Картометрический метод	7	Закрепление отсутствует
116	478727,93	1308341,24	Картометрический метод	7	Закрепление отсутствует
117	478812,19	1308372,91	Картометрический метод	7	Закрепление отсутствует
118	478857,13	1308393,11	Картометрический метод	7	Закрепление отсутствует
119	478875,44	1308393,25	Картометрический метод	7	Закрепление отсутствует
120	478879,33	1308392,91	Картометрический метод	7	Закрепление отсутствует
121	478879,37	1308393,27	Картометрический метод	7	Закрепление отсутствует
122	478907,50	1308393,48	Картометрический метод	7	Закрепление отсутствует
123	478905,34	1308384,88	Картометрический метод	7	Закрепление отсутствует
124	478906,55	1308368,94	Картометрический метод	7	Закрепление отсутствует
125	478907,15	1308361,06	Картометрический метод	7	Закрепление отсутствует
126	478908,85	1308354,50	Картометрический метод	7	Закрепление отсутствует
127	478911,03	1308351,83	Картометрический метод	7	Закрепление отсутствует
128	478935,43	1308352,08	Картометрический метод	7	Закрепление отсутствует
129	478948,91	1308343,58	Картометрический метод	7	Закрепление отсутствует
130	478964,06	1308327,44	Картометрический метод	7	Закрепление отсутствует
131	478970,72	1308321,59	Картометрический метод	7	Закрепление отсутствует
132	478962,90	1308317,94	Картометрический метод	7	Закрепление отсутствует
133	478958,84	1308315,36	Картометрический метод	7	Закрепление отсутствует
134	478954,66	1308311,18	Картометрический метод	7	Закрепление отсутствует
135	478952,06	1308307,54	Картометрический метод	7	Закрепление отсутствует
136	478947,18	1308301,64	Картометрический метод	7	Закрепление отсутствует
137	478944,47	1308300,08	Картометрический метод	7	Закрепление отсутствует
138	478938,98	1308299,17	Картометрический метод	7	Закрепление отсутствует
139	478931,80	1308296,81	Картометрический метод	7	Закрепление отсутствует
140	478920,70	1308294,85	Картометрический метод	7	Закрепление отсутствует
141	478916,32	1308293,56	Картометрический метод	7	Закрепление отсутствует
142	478908,16	1308291,06	Картометрический метод	7	Закрепление отсутствует
143	478901,09	1308288,94	Картометрический метод	7	Закрепление отсутствует
144	478897,83	1308287,93	Картометрический метод	7	Закрепление отсутствует
145	478896,18	1308286,91	Картометрический метод	7	Закрепление отсутствует
146	478894,28	1308285,25	Картометрический метод	7	Закрепление отсутствует

Сведения о местоположении границ объекта					
1. Система координат МСК 47 зона 1					
2. Сведения о характерных точках границ объекта					
Обозначение характерных точек границ	Координаты, м		Метод определения координат характерной точки	Средняя квадратическая погрешность положения характерной точки (Mt), м	Описание обозначения точки на местности (при наличии)
	X	Y			
147	478891,96	1308283,10	Картометрический метод	7	Закрепление отсутствует
148	478891,30	1308280,09	Картометрический метод	7	Закрепление отсутствует
149	478891,69	1308277,61	Картометрический метод	7	Закрепление отсутствует
150	478893,65	1308274,87	Картометрический метод	7	Закрепление отсутствует
151	478896,79	1308273,04	Картометрический метод	7	Закрепление отсутствует
152	478901,10	1308271,74	Картометрический метод	7	Закрепление отсутствует
153	478903,58	1308271,47	Картометрический метод	7	Закрепление отсутствует
154	478905,28	1308269,77	Картометрический метод	7	Закрепление отсутствует
155	478905,54	1308267,81	Картометрический метод	7	Закрепление отсутствует
156	478904,88	1308265,46	Картометрический метод	7	Закрепление отсутствует
157	478903,52	1308263,72	Картометрический метод	7	Закрепление отсутствует
158	478899,12	1308259,80	Картометрический метод	7	Закрепление отсутствует
159	478896,27	1308257,23	Картометрический метод	7	Закрепление отсутствует
160	478894,31	1308252,80	Картометрический метод	7	Закрепление отсутствует
161	478894,44	1308248,22	Картометрический метод	7	Закрепление отсутствует
162	478895,33	1308244,67	Картометрический метод	7	Закрепление отсутствует
163	478896,92	1308241,30	Картометрический метод	7	Закрепление отсутствует
164	478899,40	1308238,81	Картометрический метод	7	Закрепление отсутствует
165	478905,94	1308234,73	Картометрический метод	7	Закрепление отсутствует
166	478912,86	1308231,24	Картометрический метод	7	Закрепление отсутствует
167	478914,23	1308230,85	Картометрический метод	7	Закрепление отсутствует
168	478916,71	1308232,09	Картометрический метод	7	Закрепление отсутствует
169	478918,15	1308233,29	Картометрический метод	7	Закрепление отсутствует
170	478926,25	1308241,88	Картометрический метод	7	Закрепление отсутствует
171	478928,86	1308242,93	Картометрический метод	7	Закрепление отсутствует
172	478930,95	1308242,54	Картометрический метод	7	Закрепление отсутствует
173	478933,49	1308240,17	Картометрический метод	7	Закрепление отсутствует
174	478935,39	1308237,96	Картометрический метод	7	Закрепление отсутствует
175	478938,57	1308224,77	Картометрический метод	7	Закрепление отсутствует
176	478947,81	1308200,11	Картометрический метод	7	Закрепление отсутствует
177	478938,69	1308181,85	Картометрический метод	7	Закрепление отсутствует
178	478934,45	1308152,56	Картометрический метод	7	Закрепление отсутствует
179	478933,15	1308130,15	Картометрический метод	7	Закрепление отсутствует
180	478930,43	1308112,00	Картометрический метод	7	Закрепление отсутствует
181	478927,78	1308085,28	Картометрический метод	7	Закрепление отсутствует
182	478920,92	1308048,51	Картометрический метод	7	Закрепление отсутствует
183	478919,00	1308035,71	Картометрический метод	7	Закрепление отсутствует
184	478919,65	1307989,36	Картометрический метод	7	Закрепление отсутствует
185	478905,94	1307916,02	Картометрический метод	7	Закрепление отсутствует
186	478890,93	1307837,69	Картометрический метод	7	Закрепление отсутствует
187	478909,28	1307821,02	Картометрический метод	7	Закрепление отсутствует
188	478986,24	1307777,85	Картометрический метод	7	Закрепление отсутствует
189	479003,62	1307836,09	Картометрический метод	7	Закрепление отсутствует
190	479010,86	1307866,23	Картометрический метод	7	Закрепление отсутствует
191	479040,64	1307977,17	Картометрический метод	7	Закрепление отсутствует
192	479062,05	1308083,46	Картометрический метод	7	Закрепление отсутствует
193	479073,28	1308143,85	Картометрический метод	7	Закрепление отсутствует
194	479174,51	1308128,75	Картометрический метод	7	Закрепление отсутствует
195	479248,97	1308121,52	Картометрический метод	7	Закрепление отсутствует
196	479226,92	1308068,39	Картометрический метод	7	Закрепление отсутствует
197	479189,90	1307962,08	Картометрический метод	7	Закрепление отсутствует
198	479173,82	1307910,28	Картометрический метод	7	Закрепление отсутствует
199	479167,64	1307890,37	Картометрический метод	7	Закрепление отсутствует
200	479243,36	1307869,59	Картометрический метод	7	Закрепление отсутствует
201	479258,02	1307898,18	Картометрический метод	7	Закрепление отсутствует
202	479291,98	1307987,60	Картометрический метод	7	Закрепление отсутствует

Сведения о местоположении границ объекта					
1. Система координат МСК 47 зона 1					
2. Сведения о характерных точках границ объекта					
Обозначение характерных точек границ	Координаты, м		Метод определения координат характерной точки	Средняя квадратическая погрешность положения характерной точки (Mt), м	Описание обозначения точки на местности (при наличии)
	X	Y			
203	479319,09	1308084,65	Картометрический метод	7	Закрепление отсутствует
204	479325,70	1308090,28	Картометрический метод	7	Закрепление отсутствует
205	479344,70	1308084,73	Картометрический метод	7	Закрепление отсутствует
206	479370,23	1308097,20	Картометрический метод	7	Закрепление отсутствует
207	479377,87	1308115,33	Картометрический метод	7	Закрепление отсутствует
208	479371,72	1308130,75	Картометрический метод	7	Закрепление отсутствует
209	479360,92	1308149,24	Картометрический метод	7	Закрепление отсутствует
210	479336,26	1308163,12	Картометрический метод	7	Закрепление отсутствует
211	479311,60	1308181,61	Картометрический метод	7	Закрепление отсутствует
212	479256,11	1308200,11	Картометрический метод	7	Закрепление отсутствует
213	479231,44	1308215,53	Картометрический метод	7	Закрепление отсутствует
214	479230,16	1308221,93	Картометрический метод	7	Закрепление отсутствует
215	479230,16	1308221,94	Картометрический метод	7	Закрепление отсутствует
216	479236,52	1308233,03	Картометрический метод	7	Закрепление отсутствует
217	479230,76	1308235,80	Картометрический метод	7	Закрепление отсутствует
218	479207,94	1308240,59	Картометрический метод	7	Закрепление отсутствует
219	479193,43	1308252,14	Картометрический метод	7	Закрепление отсутствует
220	479175,26	1308260,02	Картометрический метод	7	Закрепление отсутствует
221	479162,16	1308278,05	Картометрический метод	7	Закрепление отсутствует
222	479152,02	1308286,37	Картометрический метод	7	Закрепление отсутствует
223	479138,78	1308297,92	Картометрический метод	7	Закрепление отсутствует
224	479131,90	1308305,17	Картометрический метод	7	Закрепление отсутствует
225	479118,92	1308323,42	Картометрический метод	7	Закрепление отсутствует
226	479135,87	1308345,02	Картометрический метод	7	Закрепление отсутствует
227	479151,30	1308378,92	Картометрический метод	7	Закрепление отсутствует
228	479152,83	1308394,34	Картометрический метод	7	Закрепление отсутствует
229	479145,12	1308412,84	Картометрический метод	7	Закрепление отсутствует
230	479115,84	1308446,75	Картометрический метод	7	Закрепление отсутствует
231	479091,17	1308463,70	Картометрический метод	7	Закрепление отсутствует
232	479060,34	1308494,53	Картометрический метод	7	Закрепление отсутствует
233	479035,69	1308526,90	Картометрический метод	7	Закрепление отсутствует
234	479029,70	1308536,57	Картометрический метод	7	Закрепление отсутствует
235	479012,83	1308538,16	Картометрический метод	7	Закрепление отсутствует
236	479012,83	1308538,16	Картометрический метод	7	Закрепление отсутствует
237	479014,51	1308548,79	Картометрический метод	7	Закрепление отсутствует
238	479013,39	1308559,43	Картометрический метод	7	Закрепление отсутствует
239	479010,03	1308568,11	Картометрический метод	7	Закрепление отсутствует
240	478999,05	1308578,33	Картометрический метод	7	Закрепление отсутствует
241	478978,37	1308585,69	Картометрический метод	7	Закрепление отсутствует
242	478966,03	1308589,53	Картометрический метод	7	Закрепление отсутствует
243	478951,61	1308586,31	Картометрический метод	7	Закрепление отсутствует
244	478932,64	1308572,30	Картометрический метод	7	Закрепление отсутствует
245	478916,40	1308561,67	Картометрический метод	7	Закрепление отсутствует
246	478907,44	1308558,03	Картометрический метод	7	Закрепление отсутствует
247	478907,43	1308558,03	Картометрический метод	7	Закрепление отсутствует
248	478907,43	1308558,03	Картометрический метод	7	Закрепление отсутствует
249	478893,45	1308561,11	Картометрический метод	7	Закрепление отсутствует
250	478880,85	1308565,31	Картометрический метод	7	Закрепление отсутствует
251	478850,46	1308566,10	Картометрический метод	7	Закрепление отсутствует
252	478850,34	1308551,94	Картометрический метод	7	Закрепление отсутствует
253	478832,02	1308470,28	Картометрический метод	7	Закрепление отсутствует
254	478820,70	1308455,18	Картометрический метод	7	Закрепление отсутствует
255	478808,99	1308446,46	Картометрический метод	7	Закрепление отсутствует
256	478808,98	1308446,46	Картометрический метод	7	Закрепление отсутствует
257	478787,57	1308435,60	Картометрический метод	7	Закрепление отсутствует
258	478772,47	1308475,01	Картометрический метод	7	Закрепление отсутствует

Сведения о местоположении границ объекта					
1. Система координат МСК 47 зона 1					
2. Сведения о характерных точках границ объекта					
Обозначение характерных точек границ	Координаты, м		Метод определения координат характерной точки	Средняя квадратическая погрешность положения характерной точки (Mt), м	Описание обозначения точки на местности (при наличии)
	X	Y			
259	478773,02	1308475,22	Картометрический метод	7	Закрепление отсутствует
260	478756,11	1308478,41	Картометрический метод	7	Закрепление отсутствует
261	478753,08	1308476,29	Картометрический метод	7	Закрепление отсутствует
262	478760,58	1308456,97	Картометрический метод	7	Закрепление отсутствует
263	478732,67	1308446,75	Картометрический метод	7	Закрепление отсутствует
264	478732,35	1308447,61	Картометрический метод	7	Закрепление отсутствует
265	478732,25	1308443,92	Картометрический метод	7	Закрепление отсутствует
266	478712,58	1308444,86	Картометрический метод	7	Закрепление отсутствует
267	478709,65	1308443,85	Картометрический метод	7	Закрепление отсутствует
268	478711,97	1308436,50	Картометрический метод	7	Закрепление отсутствует
269	478711,37	1308434,56	Картометрический метод	7	Закрепление отсутствует
270	478703,46	1308432,31	Картометрический метод	7	Закрепление отсутствует
271	478697,69	1308445,56	Картометрический метод	7	Закрепление отсутствует
272	478684,42	1308446,18	Картометрический метод	7	Закрепление отсутствует
273	478667,29	1308446,99	Картометрический метод	7	Закрепление отсутствует
274	478669,65	1308396,44	Картометрический метод	7	Закрепление отсутствует
275	478693,28	1308396,68	Картометрический метод	7	Закрепление отсутствует
276	478692,33	1308386,05	Картометрический метод	7	Закрепление отсутствует
277	478651,70	1308370,46	Картометрический метод	7	Закрепление отсутствует
278	478625,54	1308406,55	Картометрический метод	7	Закрепление отсутствует
279	478625,53	1308406,57	Картометрический метод	7	Закрепление отсутствует
280	478584,51	1308463,20	Картометрический метод	7	Закрепление отсутствует
281	478562,68	1308454,62	Картометрический метод	7	Закрепление отсутствует
282	478546,32	1308473,33	Картометрический метод	7	Закрепление отсутствует
283	478546,62	1308491,84	Картометрический метод	7	Закрепление отсутствует
284	478551,02	1308491,21	Картометрический метод	7	Закрепление отсутствует
285	478551,03	1308491,21	Картометрический метод	7	Закрепление отсутствует
286	478552,16	1308491,04	Картометрический метод	7	Закрепление отсутствует
287	478558,17	1308490,10	Картометрический метод	7	Закрепление отсутствует
288	478565,32	1308489,22	Картометрический метод	7	Закрепление отсутствует
289	478571,72	1308489,69	Картометрический метод	7	Закрепление отсутствует
290	478578,12	1308490,71	Картометрический метод	7	Закрепление отсутствует
291	478578,13	1308490,71	Картометрический метод	7	Закрепление отсутствует
292	478582,20	1308491,05	Картометрический метод	7	Закрепление отсутствует
293	478586,27	1308491,38	Картометрический метод	7	Закрепление отсутствует
294	478588,95	1308491,38	Картометрический метод	7	Закрепление отсутствует
295	478591,58	1308491,72	Картометрический метод	7	Закрепление отсутствует
296	478593,26	1308492,71	Картометрический метод	7	Закрепление отсутствует
297	478594,13	1308494,53	Картометрический метод	7	Закрепление отсутствует
298	478594,25	1308496,53	Картометрический метод	7	Закрепление отсутствует
299	478594,52	1308500,92	Картометрический метод	7	Закрепление отсутствует
300	478594,52	1308500,93	Картометрический метод	7	Закрепление отсутствует
301	478595,17	1308505,26	Картометрический метод	7	Закрепление отсутствует
302	478596,28	1308507,40	Картометрический метод	7	Закрепление отсутствует
303	478597,83	1308509,25	Картометрический метод	7	Закрепление отсутствует
304	478600,07	1308511,58	Картометрический метод	7	Закрепление отсутствует
305	478601,20	1308512,75	Картометрический метод	7	Закрепление отсутствует
306	478602,32	1308513,91	Картометрический метод	7	Закрепление отсутствует
307	478603,44	1308515,05	Картометрический метод	7	Закрепление отсутствует
308	478603,45	1308515,06	Картометрический метод	7	Закрепление отсутствует
309	478604,56	1308516,19	Картометрический метод	7	Закрепление отсутствует
310	478606,81	1308518,48	Картометрический метод	7	Закрепление отсутствует
311	478608,37	1308520,90	Картометрический метод	7	Закрепление отсутствует
312	478609,96	1308523,30	Картометрический метод	7	Закрепление отсутствует
313	478613,53	1308525,05	Картометрический метод	7	Закрепление отсутствует
314	478617,20	1308526,62	Картометрический метод	7	Закрепление отсутствует

Сведения о местоположении границ объекта					
1. Система координат МСК 47 зона 1					
2. Сведения о характерных точках границ объекта					
Обозначение характерных точек границ	Координаты, м		Метод определения координат характерной точки	Средняя квадратическая погрешность положения характерной точки (Mt), м	Описание обозначения точки на местности (при наличии)
	X	Y			
315	478619,34	1308528,60	Картометрический метод	7	Закрепление отсутствует
316	478619,35	1308528,61	Картометрический метод	7	Закрепление отсутствует
317	478621,52	1308530,61	Картометрический метод	7	Закрепление отсутствует
318	478624,36	1308533,14	Картометрический метод	7	Закрепление отсутствует
319	478627,59	1308534,61	Картометрический метод	7	Закрепление отсутствует
320	478630,28	1308534,74	Картометрический метод	7	Закрепление отсутствует
321	478637,16	1308532,88	Картометрический метод	7	Закрепление отсутствует
322	478638,43	1308532,53	Картометрический метод	7	Закрепление отсутствует
323	478640,56	1308531,95	Картометрический метод	7	Закрепление отсутствует
324	478642,64	1308541,83	Картометрический метод	7	Закрепление отсутствует
325	478640,05	1308542,73	Картометрический метод	7	Закрепление отсутствует
326	478638,37	1308543,31	Картометрический метод	7	Закрепление отсутствует
327	478630,80	1308545,92	Картометрический метод	7	Закрепление отсутствует
328	478645,71	1308554,59	Картометрический метод	7	Закрепление отсутствует
329	478652,41	1308558,49	Картометрический метод	7	Закрепление отсутствует
330	478670,83	1308557,54	Картометрический метод	7	Закрепление отсутствует
331	478706,18	1308586,86	Картометрический метод	7	Закрепление отсутствует
332	478702,54	1308620,73	Картометрический метод	7	Закрепление отсутствует
333	478700,02	1308643,97	Картометрический метод	7	Закрепление отсутствует
334	478716,25	1308645,37	Картометрический метод	7	Закрепление отсутствует
335	478716,26	1308645,37	Картометрический метод	7	Закрепление отсутствует
336	478723,82	1308639,77	Картометрический метод	7	Закрепление отсутствует
337	478736,41	1308631,93	Картометрический метод	7	Закрепление отсутствует
338	478762,57	1308631,09	Картометрический метод	7	Закрепление отсутствует
339	478785,26	1308636,41	Картометрический метод	7	Закрепление отсутствует
340	478793,37	1308644,81	Картометрический метод	7	Закрепление отсутствует
341	478798,41	1308664,96	Картометрический метод	7	Закрепление отсутствует
342	478799,53	1308679,52	Картометрический метод	7	Закрепление отсутствует
343	478807,64	1308688,76	Картометрический метод	7	Закрепление отсутствует
344	478836,82	1308686,68	Картометрический метод	7	Закрепление отсутствует
345	478876,93	1308688,76	Картометрический метод	7	Закрепление отсутствует
346	478918,36	1308695,75	Картометрический метод	7	Закрепление отсутствует
347	478927,88	1308706,95	Картометрический метод	7	Закрепление отсутствует
348	478933,94	1308722,66	Картометрический метод	7	Закрепление отсутствует
349	478944,72	1308747,32	Картометрический метод	7	Закрепление отсутствует
350	478957,06	1308765,83	Картометрический метод	7	Закрепление отсутствует
351	478975,58	1308802,81	Картометрический метод	7	Закрепление отсутствует
352	478980,19	1308825,93	Картометрический метод	7	Закрепление отсутствует
353	478977,11	1308841,35	Картометрический метод	7	Закрепление отсутствует
354	478966,32	1308842,90	Картометрический метод	7	Закрепление отсутствует
355	478949,36	1308847,52	Картометрический метод	7	Закрепление отсутствует
356	478926,24	1308842,89	Картометрический метод	7	Закрепление отсутствует
357	478900,04	1308832,09	Картометрический метод	7	Закрепление отсутствует
358	478867,67	1308805,90	Картометрический метод	7	Закрепление отсутствует
359	478849,15	1308782,78	Картометрический метод	7	Закрепление отсутствует
360	478833,75	1308771,99	Картометрический метод	7	Закрепление отсутствует
361	478819,87	1308764,28	Картометрический метод	7	Закрепление отсутствует
362	478799,84	1308758,11	Картометрический метод	7	Закрепление отсутствует
363	478779,80	1308762,73	Картометрический метод	7	Закрепление отсутствует
364	478722,76	1308764,28	Картометрический метод	7	Закрепление отсутствует
365	478701,18	1308764,28	Картометрический метод	7	Закрепление отсутствует
366	478733,56	1308781,24	Картометрический метод	7	Закрепление отсутствует
367	478767,46	1308798,20	Картометрический метод	7	Закрепление отсутствует
368	478792,13	1308807,45	Картометрический метод	7	Закрепление отсутствует
369	478812,17	1308829,02	Картометрический метод	7	Закрепление отсутствует
370	478822,96	1308849,06	Картометрический метод	7	Закрепление отсутствует

Сведения о местоположении границ объекта					
1. Система координат МСК 47 зона 1					
2. Сведения о характерных точках границ объекта					
Обозначение характерных точек границ	Координаты, м		Метод определения координат характерной точки	Средняя квадратическая погрешность положения характерной точки (Mt), м	Описание обозначения точки на местности (при наличии)
	X	Y			
371	478812,17	1308870,64	Картометрический метод	7	Закрепление отсутствует
372	478790,59	1308873,72	Картометрический метод	7	Закрепление отсутствует
373	478781,87	1308876,48	Картометрический метод	7	Закрепление отсутствует
1	478778,19	1308875,59	Картометрический метод	7	Закрепление отсутствует

3. Сведения о характерных точках части (частей) границы объекта					
Обозначение характерных точек части границы	Координаты, м		Метод определения координат характерной точки	Средняя квадратическая погрешность положения характерной точки (Mt), м	Описание обозначения точки на местности (при наличии)
	X	Y			
1	2	3	4	5	6
-	-	-	-	-	-

Раздел 3

Сведения о местоположении измененных (уточненных) границ объекта							
1. Система координат МСК 47 зона 1							
2. Сведения о характерных точках границ объекта							
Обозначение характерных точек границ	Существующие координаты, м		Измененные (уточненные) координаты, м		Метод определения координат характерной точки	Средняя квадратическая погрешность положения характерной точки (Mt), м	Описание обозначения точки на местности (при наличии)
	X	Y	X	Y			
1	2	3	4	5	6	7	8
-	-	-	-	-	-	-	-

3. Сведения о характерных точках части (частей) границы объекта							
Обозначение характерных точек части границы	Существующие координаты, м		Измененные (уточненные) координаты, м		Метод определения координат характерной точки	Средняя квадратическая погрешность положения характерной точки (Mt), м	Описание обозначения точки на местности (при наличии)
	X	Y	X	Y			
1	2	3	4	5	6	7	8
-	-	-	-	-	-	-	-

ГРАФИЧЕСКОЕ ОПИСАНИЕ
местоположения границ населенных пунктов, территориальных зон, особо охраняемых природных территорий, зон с особыми условиями использования территории
поселок Зеркальный муниципального образования Приморское городское поселение Выборгского района Ленинградской области
(наименование объекта, местоположение границ которого описано (далее - объект)

Раздел 1

Сведения об объекте		
N п/п	Характеристики объекта	Описание характеристик
1	2	3
1	Местоположение объекта	Ленинградская область, Выборгский район, поселок Зеркальный
2	Площадь объекта ± величина погрешности определения площади (P ± ΔP), м²	232412 ± 11811
3	Иные характеристики объекта	-

Раздел 2

Сведения о местоположении границ объекта					
1. Система координат МСК 47 зона 1					
2. Сведения о характерных точках границ объекта					
Обозначение характерных точек границ	Координаты, м		Метод определения координат характерной точки	Средняя квадратическая погрешность положения характерной точки (Mt), м	Описание обозначения точки на местности (при наличии)
	X	Y			
1	2	3	4	5	6
1	471019,40	1315623,05	Картометрический метод	7	Закрепление отсутствует
2	471009,39	1315638,19	Картометрический метод	7	Закрепление отсутствует
3	471008,65	1315660,44	Картометрический метод	7	Закрепление отсутствует
4	471012,54	1315667,09	Картометрический метод	7	Закрепление отсутствует
5	471013,66	1315669,21	Картометрический метод	7	Закрепление отсутствует
6	471013,90	1315670,86	Картометрический метод	7	Закрепление отсутствует
7	471016,45	1315676,05	Картометрический метод	7	Закрепление отсутствует
8	471014,55	1315688,44	Картометрический метод	7	Закрепление отсутствует
9	471014,45	1315689,90	Картометрический метод	7	Закрепление отсутствует
10	471014,45	1315689,91	Картометрический метод	7	Закрепление отсутствует
11	471013,68	1315701,04	Картометрический метод	7	Закрепление отсутствует
12	471008,90	1315738,63	Картометрический метод	7	Закрепление отсутствует
13	471003,99	1315746,05	Картометрический метод	7	Закрепление отсутствует
14	471003,19	1315747,18	Картометрический метод	7	Закрепление отсутствует
15	471003,19	1315747,19	Картометрический метод	7	Закрепление отсутствует
16	471002,40	1315748,29	Картометрический метод	7	Закрепление отсутствует
17	470998,85	1315753,22	Картометрический метод	7	Закрепление отсутствует
18	470995,95	1315757,45	Картометрический метод	7	Закрепление отсутствует
19	470993,00	1315762,30	Картометрический метод	7	Закрепление отсутствует
20	470991,66	1315763,81	Картометрический метод	7	Закрепление отсутствует
21	470986,61	1315768,05	Картометрический метод	7	Закрепление отсутствует
22	470985,20	1315770,11	Картометрический метод	7	Закрепление отсутствует
23	470982,75	1315772,80	Картометрический метод	7	Закрепление отсутствует
24	470980,23	1315775,38	Картометрический метод	7	Закрепление отсутствует
25	470974,78	1315800,85	Картометрический метод	7	Закрепление отсутствует
26	470971,14	1315815,57	Картометрический метод	7	Закрепление отсутствует
27	470970,81	1315818,25	Картометрический метод	7	Закрепление отсутствует
28	470959,30	1315866,12	Картометрический метод	7	Закрепление отсутствует
29	470791,18	1316073,69	Картометрический метод	7	Закрепление отсутствует
30	470770,54	1316080,24	Картометрический метод	7	Закрепление отсутствует
31	470766,25	1316073,75	Картометрический метод	7	Закрепление отсутствует
32	470710,41	1316077,34	Картометрический метод	7	Закрепление отсутствует
33	470708,45	1316094,88	Картометрический метод	7	Закрепление отсутствует
34	470682,04	1316103,08	Картометрический метод	7	Закрепление отсутствует
35	470668,66	1316059,81	Картометрический метод	7	Закрепление отсутствует

Сведения о местоположении границ объекта					
1. Система координат МСК 47 зона 1					
2. Сведения о характерных точках границ объекта					
Обозначение характерных точек границ	Координаты, м		Метод определения координат характерной точки	Средняя квадратическая погрешность положения характерной точки (Mt), м	Описание обозначения точки на местности (при наличии)
	X	Y			
36	470536,21	1316026,52	Картометрический метод	7	Закрепление отсутствует
37	470484,86	1316015,18	Картометрический метод	7	Закрепление отсутствует
38	470478,00	1316074,32	Картометрический метод	7	Закрепление отсутствует
39	470396,96	1316072,01	Картометрический метод	7	Закрепление отсутствует
40	470340,07	1316087,75	Картометрический метод	7	Закрепление отсутствует
41	470325,33	1316099,36	Картометрический метод	7	Закрепление отсутствует
42	470325,33	1316099,36	Картометрический метод	7	Закрепление отсутствует
43	470301,32	1316118,30	Картометрический метод	7	Закрепление отсутствует
44	470290,31	1316100,05	Картометрический метод	7	Закрепление отсутствует
45	470288,64	1316096,53	Картометрический метод	7	Закрепление отсутствует
46	470283,18	1316084,25	Картометрический метод	7	Закрепление отсутствует
47	470285,27	1316079,35	Картометрический метод	7	Закрепление отсутствует
48	470283,37	1316061,37	Картометрический метод	7	Закрепление отсутствует
49	470282,44	1316056,55	Картометрический метод	7	Закрепление отсутствует
50	470281,11	1316050,99	Картометрический метод	7	Закрепление отсутствует
51	470336,47	1315973,23	Картометрический метод	7	Закрепление отсутствует
52	470388,98	1315908,25	Картометрический метод	7	Закрепление отсутствует
53	470574,08	1315752,23	Картометрический метод	7	Закрепление отсутствует
54	470652,15	1315621,47	Картометрический метод	7	Закрепление отсутствует
55	470733,50	1315646,64	Картометрический метод	7	Закрепление отсутствует
56	470802,78	1315509,76	Картометрический метод	7	Закрепление отсутствует
57	470821,72	1315506,73	Картометрический метод	7	Закрепление отсутствует
58	470894,25	1315523,59	Картометрический метод	7	Закрепление отсутствует
59	470901,76	1315525,33	Картометрический метод	7	Закрепление отсутствует
60	470928,96	1315531,66	Картометрический метод	7	Закрепление отсутствует
61	470959,81	1315539,13	Картометрический метод	7	Закрепление отсутствует
62	470962,89	1315538,14	Картометрический метод	7	Закрепление отсутствует
63	470965,99	1315539,08	Картометрический метод	7	Закрепление отсутствует
64	470966,43	1315541,93	Картометрический метод	7	Закрепление отсутствует
65	470997,08	1315574,79	Картометрический метод	7	Закрепление отсутствует
66	471001,50	1315579,35	Картометрический метод	7	Закрепление отсутствует
67	471007,02	1315594,50	Картометрический метод	7	Закрепление отсутствует
68	471015,07	1315596,65	Картометрический метод	7	Закрепление отсутствует
69	471014,73	1315599,55	Картометрический метод	7	Закрепление отсутствует
70	471014,92	1315602,72	Картометрический метод	7	Закрепление отсутствует
1	471019,40	1315623,05	Картометрический метод	7	Закрепление отсутствует

3. Сведения о характерных точках части (частей) границы объекта					
Обозначение характерных точек части границы	Координаты, м		Метод определения координат характерной точки	Средняя квадратическая погрешность положения характерной точки (Mt), м	Описание обозначения точки на местности (при наличии)
	X	Y			
1	2	3	4	5	6
-	-	-	-	-	-

Раздел 3

Сведения о местоположении измененных (уточненных) границ объекта							
1. Система координат МСК 47 зона 1							
2. Сведения о характерных точках границ объекта							
Обозначение характерных точек границ	Существующие координаты, м		Измененные (уточненные) координаты, м		Метод определения координат характерной точки	Средняя квадратическая погрешность положения характерной точки (Mt), м	Описание обозначения точки на местности (при наличии)
	X	Y	X	Y			

Сведения о местоположении измененных (уточненных) границ объекта							
1. Система координат МСК 47 зона 1							
2. Сведения о характерных точках границ объекта							
Обозначение характерных точек границ	Существующие координаты, м		Измененные (уточненные) координаты, м		Метод определения координат характерной точки	Средняя квадратическая погрешность положения характерной точки (Mt), м	Описание обозначения точки на местности (при наличии)
	X	Y	X	Y			
1	2	3	4	5	6	7	8
-	-	-	-	-	-	-	-
3. Сведения о характерных точках части (частей) границы объекта							
Обозначение характерных точек части границы	Существующие координаты, м		Измененные (уточненные) координаты, м		Метод определения координат характерной точки	Средняя квадратическая погрешность положения характерной точки (Mt), м	Описание обозначения точки на местности (при наличии)
	X	Y	X	Y			
1	2	3	4	5	6	7	8
-	-	-	-	-	-	-	-

ГРАФИЧЕСКОЕ ОПИСАНИЕ
местоположения границ населенных пунктов, территориальных зон, особо охраняемых природных территорий, зон с особыми условиями использования территории
деревня Камышовка муниципального образования Приморское городское поселение Выборгского района Ленинградской области
(наименование объекта, местоположение границ которого описано (далее - объект)

Раздел 1

Сведения об объекте		
N п/п	Характеристики объекта	Описание характеристик
1	2	3
1	Местоположение объекта	Ленинградская область, Выборгский район, деревня Камышовка
2	Площадь объекта ± величина погрешности определения площади (P ± ΔP), м²	637424 ± 19561
3	Иные характеристики объекта	-

Раздел 2

Сведения о местоположении границ объекта					
1. Система координат МСК 47 зона 1					
2. Сведения о характерных точках границ объекта					
Обозначение характерных точек границ	Координаты, м		Метод определения координат характерной точки	Средняя квадратическая погрешность положения характерной точки (Mt), м	Описание обозначения точки на местности (при наличии)
	X	Y			
1	2	3	4	5	6
1	491991,12	1310886,25	Картометрический метод	7	Закрепление отсутствует
2	492080,39	1310847,01	Картометрический метод	7	Закрепление отсутствует
3	492067,76	1310823,42	Картометрический метод	7	Закрепление отсутствует
4	492075,47	1310824,65	Картометрический метод	7	Закрепление отсутствует
5	492098,65	1310813,52	Картометрический метод	7	Закрепление отсутствует
6	492113,01	1310834,27	Картометрический метод	7	Закрепление отсутствует
7	492129,20	1310829,62	Картометрический метод	7	Закрепление отсутствует
8	492165,29	1310835,44	Картометрический метод	7	Закрепление отсутствует
9	492218,39	1310820,22	Картометрический метод	7	Закрепление отсутствует
10	492256,15	1310916,20	Картометрический метод	7	Закрепление отсутствует
11	492260,79	1310932,39	Картометрический метод	7	Закрепление отсутствует
12	492246,90	1310953,22	Картометрический метод	7	Закрепление отсутствует
13	492196,01	1310969,41	Картометрический метод	7	Закрепление отсутствует
14	492179,82	1310971,72	Картометрический метод	7	Закрепление отсутствует
15	492172,89	1310978,66	Картометрический метод	7	Закрепление отсутствует
16	492194,55	1311023,96	Картометрический метод	7	Закрепление отсутствует
17	492222,90	1311012,92	Картометрический метод	7	Закрепление отсутствует
18	492283,71	1310984,08	Картометрический метод	7	Закрепление отсутствует
19	492279,58	1310975,17	Картометрический метод	7	Закрепление отсутствует
20	492277,53	1310976,13	Картометрический метод	7	Закрепление отсутствует
21	492274,57	1310969,86	Картометрический метод	7	Закрепление отсутствует
22	492279,64	1310967,47	Картометрический метод	7	Закрепление отсутствует
23	492276,60	1310961,15	Картометрический метод	7	Закрепление отсутствует
24	492302,75	1310946,76	Картометрический метод	7	Закрепление отсутствует
25	492312,41	1310941,44	Картометрический метод	7	Закрепление отсутствует
26	492324,50	1310965,48	Картометрический метод	7	Закрепление отсутствует
27	492354,53	1310952,07	Картометрический метод	7	Закрепление отсутствует
28	492382,69	1310941,87	Картометрический метод	7	Закрепление отсутствует
29	492415,88	1310931,23	Картометрический метод	7	Закрепление отсутствует
30	492461,73	1310921,20	Картометрический метод	7	Закрепление отсутствует
31	492513,97	1310915,23	Картометрический метод	7	Закрепление отсутствует
32	492553,85	1310912,79	Картометрический метод	7	Закрепление отсутствует
33	492614,90	1310905,73	Картометрический метод	7	Закрепление отсутствует
34	492644,11	1310901,94	Картометрический метод	7	Закрепление отсутствует
35	492660,36	1310899,83	Картометрический метод	7	Закрепление отсутствует

Сведения о местоположении границ объекта					
1. Система координат МСК 47 зона 1					
2. Сведения о характерных точках границ объекта					
Обозначение характерных точек границ	Координаты, м		Метод определения координат характерной точки	Средняя квадратическая погрешность положения характерной точки (Mt), м	Описание обозначения точки на местности (при наличии)
	X	Y			
36	492688,61	1310897,54	Картометрический метод	7	Закрепление отсутствует
37	492712,36	1310899,09	Картометрический метод	7	Закрепление отсутствует
38	492738,50	1310902,90	Картометрический метод	7	Закрепление отсутствует
39	492780,16	1310912,88	Картометрический метод	7	Закрепление отсутствует
40	492846,13	1310932,82	Картометрический метод	7	Закрепление отсутствует
41	492870,50	1310940,60	Картометрический метод	7	Закрепление отсутствует
42	492854,67	1310958,64	Картометрический метод	7	Закрепление отсутствует
43	492844,74	1310970,06	Картометрический метод	7	Закрепление отсутствует
44	492844,68	1310970,07	Картометрический метод	7	Закрепление отсутствует
45	492811,20	1311008,40	Картометрический метод	7	Закрепление отсутствует
46	492737,55	1311076,67	Картометрический метод	7	Закрепление отсутствует
47	492723,06	1311090,97	Картометрический метод	7	Закрепление отсутствует
48	492691,01	1311104,83	Картометрический метод	7	Закрепление отсутствует
49	492650,34	1311007,52	Картометрический метод	7	Закрепление отсутствует
50	492685,39	1310981,55	Картометрический метод	7	Закрепление отсутствует
51	492686,16	1310927,07	Картометрический метод	7	Закрепление отсутствует
52	492688,78	1310919,60	Картометрический метод	7	Закрепление отсутствует
53	492662,67	1310921,72	Картометрический метод	7	Закрепление отсутствует
54	492646,94	1310923,76	Картометрический метод	7	Закрепление отсутствует
55	492646,65	1310923,80	Картометрический метод	7	Закрепление отсутствует
56	492617,58	1310927,57	Картометрический метод	7	Закрепление отсутствует
57	492617,58	1310927,57	Картометрический метод	7	Закрепление отсутствует
58	492563,37	1310933,84	Картометрический метод	7	Закрепление отсутствует
59	492563,39	1310933,88	Картометрический метод	7	Закрепление отсутствует
60	492563,41	1310933,88	Картометрический метод	7	Закрепление отсутствует
61	492567,03	1310946,08	Картометрический метод	7	Закрепление отсутствует
62	492581,52	1310951,31	Картометрический метод	7	Закрепление отсутствует
63	492596,35	1310998,22	Картометрический метод	7	Закрепление отсутствует
64	492546,78	1311000,90	Картометрический метод	7	Закрепление отсутствует
65	492507,10	1311015,64	Картометрический метод	7	Закрепление отсутствует
66	492497,37	1310994,36	Картометрический метод	7	Закрепление отсутствует
67	492444,38	1310999,33	Картометрический метод	7	Закрепление отсутствует
68	492441,40	1310990,06	Картометрический метод	7	Закрепление отсутствует
69	492403,14	1311001,71	Картометрический метод	7	Закрепление отсутствует
70	492391,02	1310961,90	Картометрический метод	7	Закрепление отсутствует
71	492379,75	1310965,36	Картометрический метод	7	Закрепление отсутствует
72	492334,43	1310985,21	Картометрический метод	7	Закрепление отсутствует
73	492304,49	1310998,84	Картометрический метод	7	Закрепление отсутствует
74	492316,03	1311033,95	Картометрический метод	7	Закрепление отсутствует
75	492357,92	1311161,38	Картометрический метод	7	Закрепление отсутствует
76	492311,66	1311186,82	Картометрический метод	7	Закрепление отсутствует
77	492251,52	1311203,01	Картометрический метод	7	Закрепление отсутствует
78	492221,46	1311216,90	Картометрический метод	7	Закрепление отсутствует
79	492304,73	1311355,66	Картометрический метод	7	Закрепление отсутствует
80	492320,91	1311388,05	Картометрический метод	7	Закрепление отсутствует
81	492311,66	1311399,62	Картометрический метод	7	Закрепление отсутствует
82	492283,91	1311418,12	Картометрический метод	7	Закрепление отсутствует
83	492258,47	1311429,68	Картометрический метод	7	Закрепление отсутствует
84	492239,96	1311450,50	Картометрический метод	7	Закрепление отсутствует
85	492209,89	1311487,50	Картометрический метод	7	Закрепление отсутствует
86	492186,76	1311489,81	Картометрический метод	7	Закрепление отсутствует
87	492161,32	1311473,62	Картометрический метод	7	Закрепление отсутствует
88	492101,18	1311397,30	Картометрический метод	7	Закрепление отсутствует
89	492080,38	1311364,93	Картометрический метод	7	Закрепление отсутствует
90	492073,44	1311351,04	Картометрический метод	7	Закрепление отсутствует
91	492057,23	1311341,79	Картометрический метод	7	Закрепление отсутствует
92	492041,05	1311339,47	Картометрический метод	7	Закрепление отсутствует

Сведения о местоположении границ объекта					
1. Система координат МСК 47 зона 1					
2. Сведения о характерных точках границ объекта					
Обозначение характерных точек границ	Координаты, м		Метод определения координат характерной точки	Средняя квадратическая погрешность положения характерной точки (Mt), м	Описание обозначения точки на местности (при наличии)
	X	Y			
93	492020,23	1311318,66	Картометрический метод	7	Закрепление отсутствует
94	492004,05	1311327,91	Картометрический метод	7	Закрепление отсутствует
95	491978,60	1311353,36	Картометрический метод	7	Закрепление отсутствует
96	491983,04	1311377,15	Картометрический метод	7	Закрепление отсутствует
97	491997,92	1311434,32	Картометрический метод	7	Закрепление отсутствует
98	492000,35	1311443,36	Картометрический метод	7	Закрепление отсутствует
99	491970,52	1311459,42	Картометрический метод	7	Закрепление отсутствует
100	491976,29	1311480,57	Картометрический метод	7	Закрепление отсутствует
101	491987,85	1311489,81	Картометрический метод	7	Закрепление отсутствует
102	492022,55	1311478,26	Картометрический метод	7	Закрепление отсутствует
103	492052,62	1311452,81	Картометрический метод	7	Закрепление отсутствует
104	492078,06	1311443,55	Картометрический метод	7	Закрепление отсутствует
105	492096,57	1311450,52	Картометрический метод	7	Закрепление отсутствует
106	492119,69	1311485,19	Картометрический метод	7	Закрепление отсутствует
107	492140,50	1311524,51	Картометрический метод	7	Закрепление отсутствует
108	492156,69	1311554,58	Картометрический метод	7	Закрепление отсутствует
109	492147,44	1311586,97	Картометрический метод	7	Закрепление отсутствует
110	492091,93	1311649,41	Картометрический метод	7	Закрепление отсутствует
111	491901,04	1311902,51	Картометрический метод	7	Закрепление отсутствует
112	491840,83	1311842,30	Картометрический метод	7	Закрепление отсутствует
113	491757,18	1311744,26	Картометрический метод	7	Закрепление отсутствует
114	491683,96	1311806,74	Картометрический метод	7	Закрепление отсутствует
115	491666,90	1311769,38	Картометрический метод	7	Закрепление отсутствует
116	491650,72	1311708,70	Картометрический метод	7	Закрепление отсутствует
117	491624,52	1311710,28	Картометрический метод	7	Закрепление отсутствует
118	491621,02	1311653,68	Картометрический метод	7	Закрепление отсутствует
119	491625,58	1311555,89	Картометрический метод	7	Закрепление отсутствует
120	491567,46	1311596,92	Картометрический метод	7	Закрепление отсутствует
121	491486,63	1311646,75	Картометрический метод	7	Закрепление отсутствует
122	491444,00	1311599,46	Картометрический метод	7	Закрепление отсутствует
123	491402,10	1311521,90	Картометрический метод	7	Закрепление отсутствует
124	491489,74	1311442,90	Картометрический метод	7	Закрепление отсутствует
125	491526,39	1311387,25	Картометрический метод	7	Закрепление отсутствует
126	491565,71	1311416,64	Картометрический метод	7	Закрепление отсутствует
127	491701,74	1311286,98	Картометрический метод	7	Закрепление отсутствует
128	491650,16	1311216,90	Картометрический метод	7	Закрепление отсутствует
129	491589,31	1311209,80	Картометрический метод	7	Закрепление отсутствует
130	491501,42	1311171,70	Картометрический метод	7	Закрепление отсутствует
131	491453,55	1311172,94	Картометрический метод	7	Закрепление отсутствует
132	491439,68	1311175,26	Картометрический метод	7	Закрепление отсутствует
133	491381,87	1311126,68	Картометрический метод	7	Закрепление отсутствует
134	491369,58	1311118,33	Картометрический метод	7	Закрепление отсутствует
135	491329,64	1311092,72	Картометрический метод	7	Закрепление отсутствует
136	491330,81	1311091,02	Картометрический метод	7	Закрепление отсутствует
137	491332,51	1311083,17	Картометрический метод	7	Закрепление отсутствует
138	491332,17	1311075,66	Картометрический метод	7	Закрепление отсутствует
139	491288,48	1311112,53	Картометрический метод	7	Закрепление отсутствует
140	491272,42	1311121,56	Картометрический метод	7	Закрепление отсутствует
141	491250,02	1311082,74	Картометрический метод	7	Закрепление отсутствует
142	491250,02	1311073,49	Картометрический метод	7	Закрепление отсутствует
143	491250,82	1311063,43	Картометрический метод	7	Закрепление отсутствует
144	491282,63	1311021,88	Картометрический метод	7	Закрепление отсутствует
145	491329,44	1311032,27	Картометрический метод	7	Закрепление отсутствует
146	491396,43	1311062,77	Картометрический метод	7	Закрепление отсутствует
147	491476,52	1311083,30	Картометрический метод	7	Закрепление отсутствует
148	491530,62	1311103,62	Картометрический метод	7	Закрепление отсутствует
149	491539,09	1311079,23	Картометрический метод	7	Закрепление отсутствует

Сведения о местоположении границ объекта					
1. Система координат МСК 47 зона 1					
2. Сведения о характерных точках границ объекта					
Обозначение характерных точек границ	Координаты, м		Метод определения координат характерной точки	Средняя квадратическая погрешность положения характерной точки (Mt), м	Описание обозначения точки на местности (при наличии)
	X	Y			
150	491567,97	1310980,68	Картометрический метод	7	Закрепление отсутствует
151	491574,06	1310933,94	Картометрический метод	7	Закрепление отсутствует
152	491607,59	1310927,33	Картометрический метод	7	Закрепление отсутствует
153	491617,17	1310964,22	Картометрический метод	7	Закрепление отсутствует
154	491644,47	1310957,74	Картометрический метод	7	Закрепление отсутствует
155	491649,13	1310965,99	Картометрический метод	7	Закрепление отсутствует
156	491661,58	1310953,67	Картометрический метод	7	Закрепление отсутствует
157	491698,91	1310944,80	Картометрический метод	7	Закрепление отсутствует
158	491708,30	1310948,28	Картометрический метод	7	Закрепление отсутствует
159	491728,78	1310951,98	Картометрический метод	7	Закрепление отсутствует
160	491748,53	1310951,95	Картометрический метод	7	Закрепление отсутствует
161	491748,54	1310951,95	Картометрический метод	7	Закрепление отсутствует
162	491768,11	1310943,02	Картометрический метод	7	Закрепление отсутствует
163	491768,15	1310943,00	Картометрический метод	7	Закрепление отсутствует
164	491787,42	1311001,24	Картометрический метод	7	Закрепление отсутствует
165	491825,39	1310988,68	Картометрический метод	7	Закрепление отсутствует
166	491811,22	1310945,81	Картометрический метод	7	Закрепление отсутствует
167	491814,68	1310944,33	Картометрический метод	7	Закрепление отсутствует
168	491832,87	1310950,43	Картометрический метод	7	Закрепление отсутствует
169	491846,20	1310943,87	Картометрический метод	7	Закрепление отсутствует
170	491848,56	1310941,71	Картометрический метод	7	Закрепление отсутствует
171	491859,00	1310944,33	Картометрический метод	7	Закрепление отсутствует
172	491931,43	1310912,49	Картометрический метод	7	Закрепление отсутствует
173	491945,16	1310938,59	Картометрический метод	7	Закрепление отсутствует
174	491952,58	1310934,76	Картометрический метод	7	Закрепление отсутствует
175	491972,16	1310924,62	Картометрический метод	7	Закрепление отсутствует
176	491997,78	1310910,42	Картометрический метод	7	Закрепление отсутствует
177	491995,23	1310905,79	Картометрический метод	7	Закрепление отсутствует
178	491998,20	1310904,36	Картометрический метод	7	Закрепление отсутствует
179	491995,01	1310898,02	Картометрический метод	7	Закрепление отсутствует
180	491992,94	1310890,33	Картометрический метод	7	Закрепление отсутствует
1	491991,12	1310886,25	Картометрический метод	7	Закрепление отсутствует
181	491085,55	1311794,67	Картометрический метод	7	Закрепление отсутствует
182	491057,11	1311806,16	Картометрический метод	7	Закрепление отсутствует
183	491033,57	1311764,98	Картометрический метод	7	Закрепление отсутствует
184	491062,72	1311750,52	Картометрический метод	7	Закрепление отсутствует
185	491054,76	1311734,00	Картометрический метод	7	Закрепление отсутствует
186	491035,13	1311696,85	Картометрический метод	7	Закрепление отсутствует
187	491066,69	1311680,17	Картометрический метод	7	Закрепление отсутствует
188	491086,32	1311717,32	Картометрический метод	7	Закрепление отсутствует
189	491095,84	1311733,10	Картометрический метод	7	Закрепление отсутствует
190	491105,16	1311728,56	Картометрический метод	7	Закрепление отсутствует
191	491118,44	1311721,17	Картометрический метод	7	Закрепление отсутствует
192	491147,15	1311773,96	Картометрический метод	7	Закрепление отсутствует
193	491138,95	1311778,43	Картометрический метод	7	Закрепление отсутствует
194	491122,90	1311787,15	Картометрический метод	7	Закрепление отсутствует
195	491100,30	1311791,70	Картометрический метод	7	Закрепление отсутствует
181	491085,55	1311794,67	Картометрический метод	7	Закрепление отсутствует

3. Сведения о характерных точках части (частей) границы объекта					
Обозначение характерных точек части границы	Координаты, м		Метод определения координат характерной точки	Средняя квадратическая погрешность положения характерной точки (Mt), м	Описание обозначения точки на местности (при наличии)
	X	Y			

3. Сведения о характерных точках части (частей) границы объекта					
Обозначение характерных точек части границы	Координаты, м		Метод определения координат характерной точки	Средняя квадратическая погрешность положения характерной точки (Mt), м	Описание обозначения точки на местности (при наличии)
	X	Y			
1	2	3	4	5	6
-	-	-	-	-	-

Раздел 3

Сведения о местоположении измененных (уточненных) границ объекта							
1. Система координат МСК 47 зона 1							
2. Сведения о характерных точках границ объекта							
Обозначение характерных точек границ	Существующие координаты, м		Измененные (уточненные) координаты, м		Метод определения координат характерной точки	Средняя квадратическая погрешность положения характерной точки (Mt), м	Описание обозначения точки на местности (при наличии)
	X	Y	X	Y			
1	2	3	4	5	6	7	8
-	-	-	-	-	-	-	-
3. Сведения о характерных точках части (частей) границы объекта							
Обозначение характерных точек части границы	Существующие координаты, м		Измененные (уточненные) координаты, м		Метод определения координат характерной точки	Средняя квадратическая погрешность положения характерной точки (Mt), м	Описание обозначения точки на местности (при наличии)
	X	Y	X	Y			
1	2	3	4	5	6	7	8
-	-	-	-	-	-	-	-

ГРАФИЧЕСКОЕ ОПИСАНИЕ
местоположения границ населенных пунктов, территориальных зон, особо охраняемых природных территорий, зон с особыми условиями использования территории
поселок Ключевое муниципального образования Приморское городское поселение Выборгского района Ленинградской области
(наименование объекта, местоположение границ которого описано (далее - объект)

Раздел 1

Сведения об объекте		
N п/п	Характеристики объекта	Описание характеристик
1	2	3
1	Местоположение объекта	Ленинградская область, Выборгский район, поселок Ключевое
2	Площадь объекта ± величина погрешности определения площади (Р ± ΔР), м²	910527 ± 23378
3	Иные характеристики объекта	-

Раздел 2

Сведения о местоположении границ объекта					
1. Система координат МСК 47 зона 1					
2. Сведения о характерных точках границ объекта					
Обозначение характерных точек границ	Координаты, м		Метод определения координат характерной точки	Средняя квадратическая погрешность положения характерной точки (Mt), м	Описание обозначения точки на местности (при наличии)
	X	Y			
1	2	3	4	5	6
1	495769,75	1291875,72	Картометрический метод	7	Закрепление отсутствует
2	495770,77	1291892,75	Картометрический метод	7	Закрепление отсутствует
3	495771,02	1291893,75	Картометрический метод	7	Закрепление отсутствует
4	495787,55	1291929,84	Картометрический метод	7	Закрепление отсутствует
5	495791,32	1291928,84	Картометрический метод	7	Закрепление отсутствует
6	495796,04	1291948,48	Картометрический метод	7	Закрепление отсутствует
7	495775,48	1291951,28	Картометрический метод	7	Закрепление отсутствует
8	495773,93	1291940,35	Картометрический метод	7	Закрепление отсутствует
9	495731,59	1291941,66	Картометрический метод	7	Закрепление отсутствует
10	495732,61	1291969,47	Картометрический метод	7	Закрепление отсутствует
11	495741,70	1291968,25	Картометрический метод	7	Закрепление отсутствует
12	495732,53	1291973,75	Картометрический метод	7	Закрепление отсутствует
13	495695,72	1291989,11	Картометрический метод	7	Закрепление отсутствует
14	495695,65	1291985,64	Картометрический метод	7	Закрепление отсутствует
15	495671,07	1291986,54	Картометрический метод	7	Закрепление отсутствует
16	495670,58	1291986,55	Картометрический метод	7	Закрепление отсутствует
17	495669,81	1291980,41	Картометрический метод	7	Закрепление отсутствует
18	495666,71	1291979,90	Картометрический метод	7	Закрепление отсутствует
19	495639,47	1291975,48	Картометрический метод	7	Закрепление отсутствует
20	495641,87	1291990,98	Картометрический метод	7	Закрепление отсутствует
21	495648,64	1292011,71	Картометрический метод	7	Закрепление отсутствует
22	495669,44	1292008,54	Картометрический метод	7	Закрепление отсутствует
23	495664,79	1292020,94	Картометрический метод	7	Закрепление отсутствует
24	495667,35	1292029,42	Картометрический метод	7	Закрепление отсутствует
25	495667,80	1292033,45	Картометрический метод	7	Закрепление отсутствует
26	495669,12	1292035,31	Картометрический метод	7	Закрепление отсутствует
27	495671,48	1292043,13	Картометрический метод	7	Закрепление отсутствует
28	495669,97	1292044,79	Картометрический метод	7	Закрепление отсутствует
29	495673,03	1292048,30	Картометрический метод	7	Закрепление отсутствует
30	495686,11	1292091,70	Картометрический метод	7	Закрепление отсутствует
31	495690,59	1292104,65	Картометрический метод	7	Закрепление отсутствует
32	495684,74	1292100,60	Картометрический метод	7	Закрепление отсутствует
33	495671,23	1292094,55	Картометрический метод	7	Закрепление отсутствует
34	495651,96	1292087,48	Картометрический метод	7	Закрепление отсутствует
35	495649,58	1292091,04	Картометрический метод	7	Закрепление отсутствует
36	495639,17	1292084,20	Картометрический метод	7	Закрепление отсутствует

Сведения о местоположении границ объекта					
1. Система координат МСК 47 зона 1					
2. Сведения о характерных точках границ объекта					
Обозначение характерных точек границ	Координаты, м		Метод определения координат характерной точки	Средняя квадратическая погрешность положения характерной точки (Mt), м	Описание обозначения точки на местности (при наличии)
	X	Y			
37	495632,35	1292085,09	Картометрический метод	7	Закрепление отсутствует
38	495627,64	1292091,00	Картометрический метод	7	Закрепление отсутствует
39	495622,77	1292087,24	Картометрический метод	7	Закрепление отсутствует
40	495617,23	1292082,95	Картометрический метод	7	Закрепление отсутствует
41	495612,17	1292079,03	Картометрический метод	7	Закрепление отсутствует
42	495587,33	1292052,77	Картометрический метод	7	Закрепление отсутствует
43	495583,08	1292057,21	Картометрический метод	7	Закрепление отсутствует
44	495564,83	1292039,67	Картометрический метод	7	Закрепление отсутствует
45	495569,17	1292034,14	Картометрический метод	7	Закрепление отсутствует
46	495559,35	1292025,88	Картометрический метод	7	Закрепление отсутствует
47	495554,86	1292030,04	Картометрический метод	7	Закрепление отсутствует
48	495544,26	1292019,53	Картометрический метод	7	Закрепление отсутствует
49	495547,24	1292015,69	Картометрический метод	7	Закрепление отсутствует
50	495535,20	1292005,56	Картометрический метод	7	Закрепление отсутствует
51	495522,63	1291996,72	Картометрический метод	7	Закрепление отсутствует
52	495504,66	1291986,93	Картометрический метод	7	Закрепление отсутствует
53	495483,86	1291976,08	Картометрический метод	7	Закрепление отсутствует
54	495465,65	1291965,55	Картометрический метод	7	Закрепление отсутствует
55	495441,08	1291949,39	Картометрический метод	7	Закрепление отсутствует
56	495422,72	1291939,59	Картометрический метод	7	Закрепление отсутствует
57	495411,03	1291936,87	Картометрический метод	7	Закрепление отсутствует
58	495411,49	1291934,89	Картометрический метод	7	Закрепление отсутствует
59	495408,07	1291933,00	Картометрический метод	7	Закрепление отсутствует
60	495383,20	1291927,12	Картометрический метод	7	Закрепление отсутствует
61	495359,62	1291921,57	Картометрический метод	7	Закрепление отсутствует
62	495328,29	1291915,07	Картометрический метод	7	Закрепление отсутствует
63	495328,71	1291913,03	Картометрический метод	7	Закрепление отсутствует
64	495305,60	1291908,63	Картометрический метод	7	Закрепление отсутствует
65	495305,28	1291909,84	Картометрический метод	7	Закрепление отсутствует
66	495290,44	1291905,82	Картометрический метод	7	Закрепление отсутствует
67	495279,63	1291902,90	Картометрический метод	7	Закрепление отсутствует
68	495276,55	1291902,23	Картометрический метод	7	Закрепление отсутствует
69	495241,37	1291894,57	Картометрический метод	7	Закрепление отсутствует
70	495216,48	1291892,07	Картометрический метод	7	Закрепление отсутствует
71	495192,82	1291890,03	Картометрический метод	7	Закрепление отсутствует
72	495175,93	1291885,86	Картометрический метод	7	Закрепление отсутствует
73	495141,65	1291879,39	Картометрический метод	7	Закрепление отсутствует
74	495136,51	1291878,27	Картометрический метод	7	Закрепление отсутствует
75	495117,94	1291877,94	Картометрический метод	7	Закрепление отсутствует
76	495118,44	1291881,06	Картометрический метод	7	Закрепление отсутствует
77	495090,44	1291882,05	Картометрический метод	7	Закрепление отсутствует
78	495090,31	1291878,39	Картометрический метод	7	Закрепление отсутствует
79	495081,84	1291878,84	Картометрический метод	7	Закрепление отсутствует
80	495044,03	1291880,84	Картометрический метод	7	Закрепление отсутствует
81	495032,50	1291850,31	Картометрический метод	7	Закрепление отсутствует
82	495005,70	1291853,02	Картометрический метод	7	Закрепление отсутствует
83	495009,40	1291882,59	Картометрический метод	7	Закрепление отсутствует
84	494975,74	1291885,14	Картометрический метод	7	Закрепление отсутствует
85	494958,86	1291887,73	Картометрический метод	7	Закрепление отсутствует
86	494959,78	1291892,13	Картометрический метод	7	Закрепление отсутствует
87	494909,07	1291902,69	Картометрический метод	7	Закрепление отсутствует
88	494908,07	1291899,20	Картометрический метод	7	Закрепление отсутствует
89	494883,12	1291900,06	Картометрический метод	7	Закрепление отсутствует
90	494845,64	1291898,35	Картометрический метод	7	Закрепление отсутствует
91	494819,29	1291897,24	Картометрический метод	7	Закрепление отсутствует
92	494819,27	1291896,29	Картометрический метод	7	Закрепление отсутствует
93	494793,89	1291896,82	Картометрический метод	7	Закрепление отсутствует

Сведения о местоположении границ объекта					
1. Система координат МСК 47 зона 1					
2. Сведения о характерных точках границ объекта					
Обозначение характерных точек границ	Координаты, м		Метод определения координат характерной точки	Средняя квадратическая погрешность положения характерной точки (Mt), м	Описание обозначения точки на местности (при наличии)
	X	Y			
94	494776,38	1291898,48	Картометрический метод	7	Закрепление отсутствует
95	494775,88	1291901,42	Картометрический метод	7	Закрепление отсутствует
96	494769,14	1291902,00	Картометрический метод	7	Закрепление отсутствует
97	494747,88	1291900,46	Картометрический метод	7	Закрепление отсутствует
98	494728,05	1291902,24	Картометрический метод	7	Закрепление отсутствует
99	494727,66	1291901,44	Картометрический метод	7	Закрепление отсутствует
100	494697,42	1291902,40	Картометрический метод	7	Закрепление отсутствует
101	494698,09	1291905,66	Картометрический метод	7	Закрепление отсутствует
102	494681,10	1291906,84	Картометрический метод	7	Закрепление отсутствует
103	494680,26	1291902,92	Картометрический метод	7	Закрепление отсутствует
104	494661,30	1291904,44	Картометрический метод	7	Закрепление отсутствует
105	494656,86	1291909,32	Картометрический метод	7	Закрепление отсутствует
106	494639,28	1291911,39	Картометрический метод	7	Закрепление отсутствует
107	494635,72	1291906,81	Картометрический метод	7	Закрепление отсутствует
108	494614,68	1291909,70	Картометрический метод	7	Закрепление отсутствует
109	494615,44	1291911,18	Картометрический метод	7	Закрепление отсутствует
110	494599,02	1291915,63	Картометрический метод	7	Закрепление отсутствует
111	494598,19	1291913,32	Картометрический метод	7	Закрепление отсутствует
112	494579,11	1291917,10	Картометрический метод	7	Закрепление отсутствует
113	494562,20	1291922,46	Картометрический метод	7	Закрепление отсутствует
114	494548,86	1291929,58	Картометрический метод	7	Закрепление отсутствует
115	494537,59	1291939,02	Картометрический метод	7	Закрепление отсутствует
116	494521,14	1291961,26	Картометрический метод	7	Закрепление отсутствует
117	494512,71	1291969,23	Картометрический метод	7	Закрепление отсутствует
118	494502,20	1291977,24	Картометрический метод	7	Закрепление отсутствует
119	494497,23	1291979,19	Картометрический метод	7	Закрепление отсутствует
120	494484,47	1291978,08	Картометрический метод	7	Закрепление отсутствует
121	494328,35	1291997,16	Картометрический метод	7	Закрепление отсутствует
122	494221,26	1292027,94	Картометрический метод	7	Закрепление отсутствует
123	494099,15	1292087,61	Картометрический метод	7	Закрепление отсутствует
124	494055,96	1292098,62	Картометрический метод	7	Закрепление отсутствует
125	494038,20	1292103,15	Картометрический метод	7	Закрепление отсутствует
126	494028,39	1292084,38	Картометрический метод	7	Закрепление отсутствует
127	494026,53	1292080,83	Картометрический метод	7	Закрепление отсутствует
128	494011,71	1292052,46	Картометрический метод	7	Закрепление отсутствует
129	494020,50	1292018,13	Картометрический метод	7	Закрепление отсутствует
130	494034,14	1291998,47	Картометрический метод	7	Закрепление отсутствует
131	493997,93	1291953,17	Картометрический метод	7	Закрепление отсутствует
132	493967,72	1291942,67	Картометрический метод	7	Закрепление отсутствует
133	493949,13	1291944,26	Картометрический метод	7	Закрепление отсутствует
134	493942,21	1291947,11	Картометрический метод	7	Закрепление отсутствует
135	493938,50	1291948,64	Картометрический метод	7	Закрепление отсутствует
136	493941,10	1291954,84	Картометрический метод	7	Закрепление отсутствует
137	493922,96	1291965,85	Картометрический метод	7	Закрепление отсутствует
138	493908,84	1291946,39	Картометрический метод	7	Закрепление отсутствует
139	493846,42	1291886,14	Картометрический метод	7	Закрепление отсутствует
140	493847,82	1291875,97	Картометрический метод	7	Закрепление отсутствует
141	493846,89	1291871,84	Картометрический метод	7	Закрепление отсутствует
142	493831,55	1291847,08	Картометрический метод	7	Закрепление отсутствует
143	493829,94	1291835,88	Картометрический метод	7	Закрепление отсутствует
144	493831,58	1291824,64	Картометрический метод	7	Закрепление отсутствует
145	493846,25	1291816,50	Картометрический метод	7	Закрепление отсутствует
146	493850,39	1291816,75	Картометрический метод	7	Закрепление отсутствует
147	493852,03	1291818,35	Картометрический метод	7	Закрепление отсутствует
148	493851,46	1291820,28	Картометрический метод	7	Закрепление отсутствует
149	493842,38	1291826,88	Картометрический метод	7	Закрепление отсутствует
150	493843,10	1291837,94	Картометрический метод	7	Закрепление отсутствует

Сведения о местоположении границ объекта					
1. Система координат МСК 47 зона 1					
2. Сведения о характерных точках границ объекта					
Обозначение характерных точек границ	Координаты, м		Метод определения координат характерной точки	Средняя квадратическая погрешность положения характерной точки (Mt), м	Описание обозначения точки на местности (при наличии)
	X	Y			
151	493872,04	1291882,06	Картометрический метод	7	Закрепление отсутствует
152	493877,21	1291889,95	Картометрический метод	7	Закрепление отсутствует
153	493881,34	1291889,90	Картометрический метод	7	Закрепление отсутствует
154	493892,31	1291881,36	Картометрический метод	7	Закрепление отсутствует
155	493900,83	1291877,57	Картометрический метод	7	Закрепление отсутствует
156	493907,68	1291870,26	Картометрический метод	7	Закрепление отсутствует
157	493908,94	1291864,05	Картометрический метод	7	Закрепление отсутствует
158	493906,21	1291857,73	Картометрический метод	7	Закрепление отсутствует
159	493886,77	1291835,66	Картометрический метод	7	Закрепление отсутствует
160	493882,47	1291834,39	Картометрический метод	7	Закрепление отсутствует
161	493872,50	1291839,81	Картометрический метод	7	Закрепление отсутствует
162	493865,10	1291837,83	Картометрический метод	7	Закрепление отсутствует
163	493865,50	1291834,88	Картометрический метод	7	Закрепление отсутствует
164	493877,52	1291827,06	Картометрический метод	7	Закрепление отсутствует
165	493879,24	1291822,76	Картометрический метод	7	Закрепление отсутствует
166	493884,92	1291815,62	Картометрический метод	7	Закрепление отсутствует
167	493888,47	1291816,75	Картометрический метод	7	Закрепление отсутствует
168	493927,24	1291850,70	Картометрический метод	7	Закрепление отсутствует
169	493931,07	1291851,76	Картометрический метод	7	Закрепление отсутствует
170	493942,02	1291856,92	Картометрический метод	7	Закрепление отсутствует
171	493969,00	1291885,37	Картометрический метод	7	Закрепление отсутствует
172	493976,62	1291889,49	Картометрический метод	7	Закрепление отсутствует
173	493984,95	1291890,94	Картометрический метод	7	Закрепление отсутствует
174	493994,28	1291892,08	Картометрический метод	7	Закрепление отсутствует
175	494008,02	1291888,94	Картометрический метод	7	Закрепление отсутствует
176	494017,76	1291885,74	Картометрический метод	7	Закрепление отсутствует
177	494027,18	1291880,53	Картометрический метод	7	Закрепление отсутствует
178	494035,25	1291876,97	Картометрический метод	7	Закрепление отсутствует
179	494045,37	1291870,44	Картометрический метод	7	Закрепление отсутствует
180	494048,52	1291860,46	Картометрический метод	7	Закрепление отсутствует
181	494052,38	1291847,49	Картометрический метод	7	Закрепление отсутствует
182	494054,80	1291841,85	Картометрический метод	7	Закрепление отсутствует
183	494058,16	1291840,23	Картометрический метод	7	Закрепление отсутствует
184	494062,15	1291841,29	Картометрический метод	7	Закрепление отсутствует
185	494065,40	1291847,68	Картометрический метод	7	Закрепление отсутствует
186	494067,98	1291853,73	Картометрический метод	7	Закрепление отсутствует
187	494073,56	1291861,16	Картометрический метод	7	Закрепление отсутствует
188	494079,48	1291866,92	Картометрический метод	7	Закрепление отсутствует
189	494093,10	1291872,70	Картометрический метод	7	Закрепление отсутствует
190	494117,58	1291883,49	Картометрический метод	7	Закрепление отсутствует
191	494137,69	1291886,80	Картометрический метод	7	Закрепление отсутствует
192	494172,97	1291874,58	Картометрический метод	7	Закрепление отсутствует
193	494203,16	1291855,64	Картометрический метод	7	Закрепление отсутствует
194	494211,61	1291845,51	Картометрический метод	7	Закрепление отсутствует
195	494223,90	1291834,94	Картометрический метод	7	Закрепление отсутствует
196	494233,45	1291821,72	Картометрический метод	7	Закрепление отсутствует
197	494241,28	1291811,14	Картометрический метод	7	Закрепление отсутствует
198	494248,39	1291804,56	Картометрический метод	7	Закрепление отсутствует
199	494254,12	1291801,30	Картометрический метод	7	Закрепление отсутствует
200	494262,16	1291799,42	Картометрический метод	7	Закрепление отсутствует
201	494269,17	1291799,52	Картометрический метод	7	Закрепление отсутствует
202	494273,83	1291800,59	Картометрический метод	7	Закрепление отсутствует
203	494277,48	1291802,31	Картометрический метод	7	Закрепление отсутствует
204	494283,44	1291806,40	Картометрический метод	7	Закрепление отсутствует
205	494293,47	1291805,21	Картометрический метод	7	Закрепление отсутствует
206	494299,54	1291801,63	Картометрический метод	7	Закрепление отсутствует
207	494306,65	1291794,38	Картометрический метод	7	Закрепление отсутствует

Сведения о местоположении границ объекта					
1. Система координат МСК 47 зона 1					
2. Сведения о характерных точках границ объекта					
Обозначение характерных точек границ	Координаты, м		Метод определения координат характерной точки	Средняя квадратическая погрешность положения характерной точки (Mt), м	Описание обозначения точки на местности (при наличии)
	X	Y			
208	494315,96	1291782,02	Картометрический метод	7	Закрепление отсутствует
209	494319,69	1291772,39	Картометрический метод	7	Закрепление отсутствует
210	494314,90	1291753,55	Картометрический метод	7	Закрепление отсутствует
211	494316,94	1291751,76	Картометрический метод	7	Закрепление отсутствует
212	494324,29	1291749,16	Картометрический метод	7	Закрепление отсутствует
213	494330,44	1291757,21	Картометрический метод	7	Закрепление отсутствует
214	494338,86	1291758,29	Картометрический метод	7	Закрепление отсутствует
215	494344,71	1291753,94	Картометрический метод	7	Закрепление отсутствует
216	494349,14	1291754,19	Картометрический метод	7	Закрепление отсутствует
217	494356,05	1291751,31	Картометрический метод	7	Закрепление отсутствует
218	494362,69	1291751,23	Картометрический метод	7	Закрепление отсутствует
219	494374,68	1291741,94	Картометрический метод	7	Закрепление отсутствует
220	494396,36	1291740,51	Картометрический метод	7	Закрепление отсутствует
221	494410,49	1291736,96	Картометрический метод	7	Закрепление отсутствует
222	494431,27	1291734,06	Картометрический метод	7	Закрепление отсутствует
223	494436,83	1291730,46	Картометрический метод	7	Закрепление отсутствует
224	494465,11	1291699,58	Картометрический метод	7	Закрепление отсутствует
225	494481,55	1291692,01	Картометрический метод	7	Закрепление отсутствует
226	494488,33	1291691,05	Картометрический метод	7	Закрепление отсутствует
227	494491,99	1291688,50	Картометрический метод	7	Закрепление отсутствует
228	494517,88	1291680,97	Картометрический метод	7	Закрепление отсутствует
229	494521,37	1291676,80	Картометрический метод	7	Закрепление отсутствует
230	494543,55	1291654,41	Картометрический метод	7	Закрепление отсутствует
231	494557,25	1291652,18	Картометрический метод	7	Закрепление отсутствует
232	494559,55	1291634,00	Картометрический метод	7	Закрепление отсутствует
233	494571,85	1291613,06	Картометрический метод	7	Закрепление отсутствует
234	494576,25	1291610,50	Картометрический метод	7	Закрепление отсутствует
235	494595,10	1291607,18	Картометрический метод	7	Закрепление отсутствует
236	494600,04	1291612,88	Картометрический метод	7	Закрепление отсутствует
237	494602,40	1291613,15	Картометрический метод	7	Закрепление отсутствует
238	494626,26	1291595,46	Картометрический метод	7	Закрепление отсутствует
239	494628,72	1291591,60	Картометрический метод	7	Закрепление отсутствует
240	494646,88	1291578,99	Картометрический метод	7	Закрепление отсутствует
241	494651,10	1291574,37	Картометрический метод	7	Закрепление отсутствует
242	494657,41	1291570,75	Картометрический метод	7	Закрепление отсутствует
243	494666,17	1291562,68	Картометрический метод	7	Закрепление отсутствует
244	494674,60	1291551,08	Картометрический метод	7	Закрепление отсутствует
245	494667,12	1291525,23	Картометрический метод	7	Закрепление отсутствует
246	494666,60	1291522,69	Картометрический метод	7	Закрепление отсутствует
247	494669,69	1291521,62	Картометрический метод	7	Закрепление отсутствует
248	494675,16	1291523,18	Картометрический метод	7	Закрепление отсутствует
249	494688,44	1291561,25	Картометрический метод	7	Закрепление отсутствует
250	494691,27	1291563,58	Картометрический метод	7	Закрепление отсутствует
251	494702,26	1291569,50	Картометрический метод	7	Закрепление отсутствует
252	494727,13	1291565,31	Картометрический метод	7	Закрепление отсутствует
253	494730,94	1291564,77	Картометрический метод	7	Закрепление отсутствует
254	494735,55	1291569,30	Картометрический метод	7	Закрепление отсутствует
255	494775,50	1291563,96	Картометрический метод	7	Закрепление отсутствует
256	494780,41	1291558,35	Картометрический метод	7	Закрепление отсутствует
257	494786,03	1291557,81	Картометрический метод	7	Закрепление отсутствует
258	494798,76	1291554,98	Картометрический метод	7	Закрепление отсутствует
259	494817,84	1291552,25	Картометрический метод	7	Закрепление отсутствует
260	494848,98	1291546,69	Картометрический метод	7	Закрепление отсутствует
261	494875,40	1291544,40	Картометрический метод	7	Закрепление отсутствует
262	494891,09	1291544,96	Картометрический метод	7	Закрепление отсутствует
263	494912,46	1291545,60	Картометрический метод	7	Закрепление отсутствует
264	494926,20	1291542,46	Картометрический метод	7	Закрепление отсутствует

Сведения о местоположении границ объекта					
1. Система координат МСК 47 зона 1					
2. Сведения о характерных точках границ объекта					
Обозначение характерных точек границ	Координаты, м		Метод определения координат характерной точки	Средняя квадратическая погрешность положения характерной точки (Mt), м	Описание обозначения точки на местности (при наличии)
	X	Y			
265	494935,27	1291538,92	Картометрический метод	7	Закрепление отсутствует
266	494944,03	1291533,36	Картометрический метод	7	Закрепление отсутствует
267	494958,86	1291524,56	Картометрический метод	7	Закрепление отсутствует
268	494972,60	1291520,75	Картометрический метод	7	Закрепление отсутствует
269	494983,01	1291516,89	Картометрический метод	7	Закрепление отсутствует
270	494988,77	1291512,52	Картометрический метод	7	Закрепление отсутствует
271	494994,58	1291504,48	Картометрический метод	7	Закрепление отсутствует
272	494999,65	1291482,73	Картометрический метод	7	Закрепление отсутствует
273	494997,92	1291473,45	Картометрический метод	7	Закрепление отсутствует
274	494999,36	1291470,49	Картометрический метод	7	Закрепление отсутствует
275	495003,02	1291468,23	Картометрический метод	7	Закрепление отсутствует
276	495013,66	1291469,00	Картометрический метод	7	Закрепление отсутствует
277	495015,45	1291483,88	Картометрический метод	7	Закрепление отсутствует
278	495019,73	1291495,38	Картометрический метод	7	Закрепление отсутствует
279	495029,89	1291509,22	Картометрический метод	7	Закрепление отсутствует
280	495042,41	1291521,09	Картометрический метод	7	Закрепление отсутствует
281	495050,01	1291526,54	Картометрический метод	7	Закрепление отсутствует
282	495058,31	1291530,34	Картометрический метод	7	Закрепление отсутствует
283	495074,00	1291530,90	Картометрический метод	7	Закрепление отсутствует
284	495088,32	1291529,32	Картометрический метод	7	Закрепление отсутствует
285	495111,07	1291498,32	Картометрический метод	7	Закрепление отсутствует
286	495117,46	1291499,87	Картометрический метод	7	Закрепление отсутствует
287	495117,47	1291502,44	Картометрический метод	7	Закрепление отсутствует
288	495122,06	1291503,02	Картометрический метод	7	Закрепление отсутствует
289	495120,72	1291540,52	Картометрический метод	7	Закрепление отсутствует
290	495128,72	1291557,41	Картометрический метод	7	Закрепление отсутствует
291	495135,56	1291569,86	Картометрический метод	7	Закрепление отсутствует
292	495136,12	1291577,55	Картометрический метод	7	Закрепление отсутствует
293	495135,36	1291583,56	Картометрический метод	7	Закрепление отсутствует
294	495132,93	1291589,87	Картометрический метод	7	Закрепление отсутствует
295	495130,19	1291594,84	Картометрический метод	7	Закрепление отсутствует
296	495127,72	1291603,48	Картометрический метод	7	Закрепление отсутствует
297	495127,48	1291615,70	Картометрический метод	7	Закрепление отсутствует
298	495136,25	1291633,89	Картометрический метод	7	Закрепление отсутствует
299	495141,78	1291653,31	Картометрический метод	7	Закрепление отсутствует
300	495148,14	1291667,40	Картометрический метод	7	Закрепление отсутствует
301	495169,66	1291690,76	Картометрический метод	7	Закрепление отсутствует
302	495190,17	1291704,10	Картометрический метод	7	Закрепление отсутствует
303	495199,30	1291702,52	Картометрический метод	7	Закрепление отсутствует
304	495202,27	1291704,26	Картометрический метод	7	Закрепление отсутствует
305	495206,82	1291714,83	Картометрический метод	7	Закрепление отсутствует
306	495216,68	1291725,34	Картометрический метод	7	Закрепление отсутствует
307	495224,40	1291729,68	Картометрический метод	7	Закрепление отсутствует
308	495234,76	1291732,22	Картометрический метод	7	Закрепление отсутствует
309	495258,97	1291733,41	Картометрический метод	7	Закрепление отсутствует
310	495261,36	1291735,45	Картометрический метод	7	Закрепление отсутствует
311	495254,70	1291770,24	Картометрический метод	7	Закрепление отсутствует
312	495262,66	1291771,73	Картометрический метод	7	Закрепление отсутствует
313	495274,48	1291773,37	Картометрический метод	7	Закрепление отсутствует
314	495281,90	1291776,82	Картометрический метод	7	Закрепление отсутствует
315	495283,89	1291770,02	Картометрический метод	7	Закрепление отсутствует
316	495281,49	1291766,80	Картометрический метод	7	Закрепление отсутствует
317	495260,76	1291760,54	Картометрический метод	7	Закрепление отсутствует
318	495265,00	1291744,26	Картометрический метод	7	Закрепление отсутствует
319	495269,14	1291744,80	Картометрический метод	7	Закрепление отсутствует
320	495278,64	1291750,30	Картометрический метод	7	Закрепление отсутствует
321	495293,46	1291755,44	Картометрический метод	7	Закрепление отсутствует

Сведения о местоположении границ объекта					
1. Система координат МСК 47 зона 1					
2. Сведения о характерных точках границ объекта					
Обозначение характерных точек границ	Координаты, м		Метод определения координат характерной точки	Средняя квадратическая погрешность положения характерной точки (Mt), м	Описание обозначения точки на местности (при наличии)
	X	Y			
322	495299,05	1291754,50	Картометрический метод	7	Закрепление отсутствует
323	495300,20	1291751,24	Картометрический метод	7	Закрепление отсутствует
324	495312,35	1291755,82	Картометрический метод	7	Закрепление отсутствует
325	495322,81	1291751,44	Картометрический метод	7	Закрепление отсутствует
326	495336,14	1291754,29	Картометрический метод	7	Закрепление отсутствует
327	495348,39	1291754,19	Картометрический метод	7	Закрепление отсутствует
328	495351,38	1291762,45	Картометрический метод	7	Закрепление отсутствует
329	495351,14	1291767,47	Картометрический метод	7	Закрепление отсутствует
330	495353,23	1291769,81	Картометрический метод	7	Закрепление отсутствует
331	495365,01	1291767,31	Картометрический метод	7	Закрепление отсутствует
332	495376,81	1291753,95	Картометрический метод	7	Закрепление отсутствует
333	495461,78	1291753,23	Картометрический метод	7	Закрепление отсутствует
334	495465,18	1291753,47	Картометрический метод	7	Закрепление отсутствует
335	495463,24	1291765,00	Картометрический метод	7	Закрепление отсутствует
336	495461,18	1291764,73	Картометрический метод	7	Закрепление отсутствует
337	495460,95	1291770,64	Картометрический метод	7	Закрепление отсутствует
338	495463,61	1291771,20	Картометрический метод	7	Закрепление отсутствует
339	495461,39	1291783,32	Картометрический метод	7	Закрепление отсутствует
340	495469,36	1291783,82	Картометрический метод	7	Закрепление отсутствует
341	495490,01	1291757,61	Картометрический метод	7	Закрепление отсутствует
342	495506,86	1291759,48	Картометрический метод	7	Закрепление отсутствует
343	495513,31	1291764,64	Картометрический метод	7	Закрепление отсутствует
344	495502,58	1291815,90	Картометрический метод	7	Закрепление отсутствует
345	495515,18	1291825,22	Картометрический метод	7	Закрепление отсутствует
346	495515,18	1291825,22	Картометрический метод	7	Закрепление отсутствует
347	495511,76	1291831,44	Картометрический метод	7	Закрепление отсутствует
348	495512,44	1291851,62	Картометрический метод	7	Закрепление отсутствует
349	495512,79	1291855,00	Картометрический метод	7	Закрепление отсутствует
350	495514,17	1291855,00	Картометрический метод	7	Закрепление отсутствует
351	495539,15	1291855,02	Картометрический метод	7	Закрепление отсутствует
352	495539,16	1291870,97	Картометрический метод	7	Закрепление отсутствует
353	495575,20	1291871,18	Картометрический метод	7	Закрепление отсутствует
354	495601,28	1291871,18	Картометрический метод	7	Закрепление отсутствует
355	495601,28	1291871,19	Картометрический метод	7	Закрепление отсутствует
356	495600,01	1291904,26	Картометрический метод	7	Закрепление отсутствует
357	495609,77	1291904,46	Картометрический метод	7	Закрепление отсутствует
358	495609,77	1291859,54	Картометрический метод	7	Закрепление отсутствует
359	495627,64	1291859,53	Картометрический метод	7	Закрепление отсутствует
360	495629,71	1291859,53	Картометрический метод	7	Закрепление отсутствует
361	495629,72	1291904,88	Картометрический метод	7	Закрепление отсутствует
362	495656,47	1291901,64	Картометрический метод	7	Закрепление отсутствует
363	495658,72	1291890,20	Картометрический метод	7	Закрепление отсутствует
364	495672,03	1291907,74	Картометрический метод	7	Закрепление отсутствует
365	495640,93	1291911,43	Картометрический метод	7	Закрепление отсутствует
366	495638,96	1291916,74	Картометрический метод	7	Закрепление отсутствует
367	495714,56	1291930,63	Картометрический метод	7	Закрепление отсутствует
368	495712,23	1291910,00	Картометрический метод	7	Закрепление отсутствует
369	495716,65	1291908,34	Картометрический метод	7	Закрепление отсутствует
370	495718,57	1291908,20	Картометрический метод	7	Закрепление отсутствует
371	495720,31	1291923,61	Картометрический метод	7	Закрепление отсутствует
372	495772,18	1291920,44	Картометрический метод	7	Закрепление отсутствует
373	495762,38	1291891,64	Картометрический метод	7	Закрепление отсутствует
374	495760,29	1291892,37	Картометрический метод	7	Закрепление отсутствует
375	495761,07	1291883,72	Картометрический метод	7	Закрепление отсутствует
376	495765,98	1291882,24	Картометрический метод	7	Закрепление отсутствует
377	495766,21	1291876,10	Картометрический метод	7	Закрепление отсутствует
1	495769,75	1291875,72	Картометрический метод	7	Закрепление отсутствует

Сведения о местоположении границ объекта					
1. Система координат МСК 47 зона 1					
2. Сведения о характерных точках границ объекта					
Обозначение характерных точек границ	Координаты, м		Метод определения координат характерной точки	Средняя квадратическая погрешность положения характерной точки (Mt), м	Описание обозначения точки на местности (при наличии)
	X	Y			
378	495692,82	1292111,20	Картометрический метод	7	Закрепление отсутствует
379	495700,45	1292134,10	Картометрический метод	7	Закрепление отсутствует
380	495687,94	1292128,06	Картометрический метод	7	Закрепление отсутствует
381	495684,81	1292133,72	Картометрический метод	7	Закрепление отсутствует
382	495662,90	1292121,03	Картометрический метод	7	Закрепление отсутствует
383	495662,43	1292120,65	Картометрический метод	7	Закрепление отсутствует
384	495662,43	1292120,65	Картометрический метод	7	Закрепление отсутствует
385	495673,26	1292104,21	Картометрический метод	7	Закрепление отсутствует
386	495682,12	1292110,10	Картометрический метод	7	Закрепление отсутствует
387	495684,31	1292106,67	Картометрический метод	7	Закрепление отсутствует
388	495692,82	1292111,20	Картометрический метод	7	Закрепление отсутствует
389	495692,83	1292111,20	Картометрический метод	7	Закрепление отсутствует
378	495692,82	1292111,20	Картометрический метод	7	Закрепление отсутствует
390	495034,07	1292201,73	Картометрический метод	7	Закрепление отсутствует
391	495030,88	1292204,56	Картометрический метод	7	Закрепление отсутствует
392	495029,07	1292232,33	Картометрический метод	7	Закрепление отсутствует
393	495030,38	1292237,34	Картометрический метод	7	Закрепление отсутствует
394	495032,12	1292237,49	Картометрический метод	7	Закрепление отсутствует
395	495030,58	1292247,47	Картометрический метод	7	Закрепление отсутствует
396	495003,82	1292246,06	Картометрический метод	7	Закрепление отсутствует
397	494623,62	1292226,07	Картометрический метод	7	Закрепление отсутствует
398	494530,15	1292184,28	Картометрический метод	7	Закрепление отсутствует
399	494562,57	1292107,55	Картометрический метод	7	Закрепление отсутствует
400	494561,49	1292007,89	Картометрический метод	7	Закрепление отсутствует
401	494561,23	1291984,78	Картометрический метод	7	Закрепление отсутствует
402	494537,58	1291982,71	Картометрический метод	7	Закрепление отсутствует
403	494535,29	1291974,01	Картометрический метод	7	Закрепление отсутствует
404	494551,60	1291952,08	Картометрический метод	7	Закрепление отсутствует
405	494559,56	1291945,40	Картометрический метод	7	Закрепление отсутствует
406	494569,60	1291940,05	Картометрический метод	7	Закрепление отсутствует
407	494583,86	1291935,53	Картометрический метод	7	Закрепление отсутствует
408	494604,98	1291931,33	Картометрический метод	7	Закрепление отсутствует
409	494606,11	1291930,61	Картометрический метод	7	Закрепление отсутствует
410	494626,80	1291927,07	Картометрический метод	7	Закрепление отсутствует
411	494625,00	1291922,77	Картометрический метод	7	Закрепление отсутствует
412	494640,75	1291921,67	Картометрический метод	7	Закрепление отсутствует
413	494641,95	1291925,11	Картометрический метод	7	Закрепление отсутствует
414	494651,91	1291923,96	Картометрический метод	7	Закрепление отсутствует
415	494652,17	1291924,50	Картометрический метод	7	Закрепление отсутствует
416	494663,41	1291923,32	Картометрический метод	7	Закрепление отсутствует
417	494673,31	1291922,28	Картометрический метод	7	Закрепление отсутствует
418	494707,42	1291921,26	Картометрический метод	7	Закрепление отсутствует
419	494721,95	1291920,67	Картометрический метод	7	Закрепление отсутствует
420	494721,91	1291916,03	Картометрический метод	7	Закрепление отсутствует
421	494761,54	1291913,27	Картометрический метод	7	Закрепление отсутствует
422	494761,60	1291913,64	Картометрический метод	7	Закрепление отсутствует
423	494772,53	1291912,36	Картометрический метод	7	Закрепление отсутствует
424	494773,98	1291917,64	Картометрический метод	7	Закрепление отсутствует
425	494781,60	1291917,20	Картометрический метод	7	Закрепление отсутствует
426	494795,19	1291915,80	Картометрический метод	7	Закрепление отсутствует
427	494821,32	1291915,29	Картометрический метод	7	Закрепление отсутствует
428	494844,20	1291917,04	Картометрический метод	7	Закрепление отсутствует
429	494843,54	1291913,45	Картометрический метод	7	Закрепление отсутствует
430	494862,56	1291914,33	Картометрический метод	7	Закрепление отсутствует
431	494863,32	1291918,22	Картометрический метод	7	Закрепление отсутствует

Сведения о местоположении границ объекта					
1. Система координат МСК 47 зона 1					
2. Сведения о характерных точках границ объекта					
Обозначение характерных точек границ	Координаты, м		Метод определения координат характерной точки	Средняя квадратическая погрешность положения характерной точки (Mt), м	Описание обозначения точки на местности (при наличии)
	X	Y			
432	494882,80	1291919,06	Картометрический метод	7	Закрепление отсутствует
433	494896,88	1291918,92	Картометрический метод	7	Закрепление отсутствует
434	494914,46	1291917,84	Картометрический метод	7	Закрепление отсутствует
435	494923,49	1291916,43	Картометрический метод	7	Закрепление отсутствует
436	494922,85	1291910,77	Картометрический метод	7	Закрепление отсутствует
437	494929,98	1291909,00	Картометрический метод	7	Закрепление отсутствует
438	494930,93	1291914,58	Картометрический метод	7	Закрепление отсутствует
439	494935,87	1291913,18	Картометрический метод	7	Закрепление отсутствует
440	494943,72	1291910,53	Картометрический метод	7	Закрепление отсутствует
441	494962,40	1291906,40	Картометрический метод	7	Закрепление отсутствует
442	494963,77	1291906,19	Картометрический метод	7	Закрепление отсутствует
443	494977,58	1291904,08	Картометрический метод	7	Закрепление отсутствует
444	494998,42	1291902,38	Картометрический метод	7	Закрепление отсутствует
445	495012,36	1291901,44	Картометрический метод	7	Закрепление отсутствует
446	494993,31	1291948,96	Картометрический метод	7	Закрепление отсутствует
447	494966,86	1291944,39	Картометрический метод	7	Закрепление отсутствует
448	494965,34	1291959,70	Картометрический метод	7	Закрепление отсутствует
449	495004,16	1291965,09	Картометрический метод	7	Закрепление отсутствует
450	495066,53	1292011,69	Картометрический метод	7	Закрепление отсутствует
451	495077,90	1292046,36	Картометрический метод	7	Закрепление отсутствует
452	495080,16	1292067,55	Картометрический метод	7	Закрепление отсутствует
453	495126,33	1292066,57	Картометрический метод	7	Закрепление отсутствует
454	495173,96	1292082,63	Картометрический метод	7	Закрепление отсутствует
455	495182,25	1292063,12	Картометрический метод	7	Закрепление отсутствует
456	495187,39	1292050,99	Картометрический метод	7	Закрепление отсутствует
457	495198,69	1292055,15	Картометрический метод	7	Закрепление отсутствует
458	495208,34	1292035,36	Картометрический метод	7	Закрепление отсутствует
459	495204,45	1291959,58	Картометрический метод	7	Закрепление отсутствует
460	495195,56	1291909,51	Картометрический метод	7	Закрепление отсутствует
461	495205,28	1291910,72	Картометрический метод	7	Закрепление отсутствует
462	495235,85	1291912,51	Картометрический метод	7	Закрепление отсутствует
463	495243,79	1291912,98	Картометрический метод	7	Закрепление отсутствует
464	495245,23	1291907,67	Картометрический метод	7	Закрепление отсутствует
465	495273,18	1291914,26	Картометрический метод	7	Закрепление отсутствует
466	495306,02	1291922,01	Картометрический метод	7	Закрепление отсутствует
467	495306,03	1291922,92	Картометрический метод	7	Закрепление отсутствует
468	495306,08	1291927,70	Картометрический метод	7	Закрепление отсутствует
469	495362,40	1291938,80	Картометрический метод	7	Закрепление отсутствует
470	495382,49	1291944,87	Картометрический метод	7	Закрепление отсутствует
471	495383,52	1291939,68	Картометрический метод	7	Закрепление отсутствует
472	495388,69	1291940,85	Картометрический метод	7	Закрепление отсутствует
473	495432,14	1291961,29	Картометрический метод	7	Закрепление отсутствует
474	495443,75	1291967,51	Картометрический метод	7	Закрепление отсутствует
475	495441,73	1291972,47	Картометрический метод	7	Закрепление отсутствует
476	495452,44	1291979,58	Картометрический метод	7	Закрепление отсутствует
477	495455,60	1291981,68	Картометрический метод	7	Закрепление отсутствует
478	495473,90	1291992,27	Картометрический метод	7	Закрепление отсутствует
479	495491,10	1292001,28	Картометрический метод	7	Закрепление отсутствует
480	495494,64	1291996,16	Картометрический метод	7	Закрепление отсутствует
481	495507,77	1292003,31	Картометрический метод	7	Закрепление отсутствует
482	495507,98	1292003,44	Картометрический метод	7	Закрепление отсутствует
483	495516,90	1292009,24	Картометрический метод	7	Закрепление отсутствует
484	495543,07	1292030,96	Картометрический метод	7	Закрепление отсутствует
485	495539,38	1292034,58	Картометрический метод	7	Закрепление отсутствует
486	495544,19	1292038,25	Картометрический метод	7	Закрепление отсутствует
487	495548,07	1292042,23	Картометрический метод	7	Закрепление отсутствует
488	495549,19	1292041,79	Картометрический метод	7	Закрепление отсутствует

Сведения о местоположении границ объекта					
1. Система координат МСК 47 зона 1					
2. Сведения о характерных точках границ объекта					
Обозначение характерных точек границ	Координаты, м		Метод определения координат характерной точки	Средняя квадратическая погрешность положения характерной точки (Mt), м	Описание обозначения точки на местности (при наличии)
	X	Y			
489	495564,54	1292055,52	Картометрический метод	7	Закрепление отсутствует
490	495573,10	1292065,37	Картометрический метод	7	Закрепление отсутствует
491	495575,85	1292062,75	Картометрический метод	7	Закрепление отсутствует
492	495591,16	1292079,24	Картометрический метод	7	Закрепление отсутствует
493	495588,57	1292081,71	Картометрический метод	7	Закрепление отсутствует
494	495599,23	1292093,00	Картометрический метод	7	Закрепление отсутствует
495	495618,46	1292107,94	Картометрический метод	7	Закрепление отсутствует
496	495620,94	1292103,95	Картометрический метод	7	Закрепление отсутствует
497	495640,35	1292115,40	Картометрический метод	7	Закрепление отсутствует
498	495637,64	1292120,08	Картометрический метод	7	Закрепление отсутствует
499	495684,02	1292147,96	Картометрический метод	7	Закрепление отсутствует
500	495685,99	1292148,85	Картометрический метод	7	Закрепление отсутствует
501	495670,94	1292187,52	Картометрический метод	7	Закрепление отсутствует
502	495682,81	1292192,14	Картометрический метод	7	Закрепление отсутствует
503	495716,25	1292204,95	Картометрический метод	7	Закрепление отсутствует
504	495715,52	1292224,17	Картометрический метод	7	Закрепление отсутствует
505	495714,28	1292253,19	Картометрический метод	7	Закрепление отсутствует
506	495721,89	1292287,68	Картометрический метод	7	Закрепление отсутствует
507	495303,64	1292269,45	Картометрический метод	7	Закрепление отсутствует
508	495093,79	1292237,18	Картометрический метод	7	Закрепление отсутствует
509	495099,28	1292205,00	Картометрический метод	7	Закрепление отсутствует
510	495065,69	1292202,52	Картометрический метод	7	Закрепление отсутствует
511	495058,73	1292203,10	Картометрический метод	7	Закрепление отсутствует
390	495034,07	1292201,73	Картометрический метод	7	Закрепление отсутствует
512	496441,27	1292001,43	Картометрический метод	7	Закрепление отсутствует
513	496443,27	1292001,71	Картометрический метод	7	Закрепление отсутствует
514	496443,39	1292002,04	Картометрический метод	7	Закрепление отсутствует
515	496445,69	1292008,46	Картометрический метод	7	Закрепление отсутствует
516	496450,00	1292020,45	Картометрический метод	7	Закрепление отсутствует
517	496447,78	1292035,66	Картометрический метод	7	Закрепление отсутствует
518	496443,60	1292068,76	Картометрический метод	7	Закрепление отсутствует
519	496431,71	1292099,93	Картометрический метод	7	Закрепление отсутствует
520	496422,96	1292112,81	Картометрический метод	7	Закрепление отсутствует
521	496418,82	1292118,90	Картометрический метод	7	Закрепление отсутствует
522	496414,68	1292125,00	Картометрический метод	7	Закрепление отсутствует
523	496401,94	1292134,63	Картометрический метод	7	Закрепление отсутствует
524	496389,61	1292143,96	Картометрический метод	7	Закрепление отсутствует
525	496365,51	1292145,89	Картометрический метод	7	Закрепление отсутствует
526	496307,01	1292157,14	Картометрический метод	7	Закрепление отсутствует
527	496298,64	1292159,39	Картометрический метод	7	Закрепление отсутствует
528	496296,45	1292143,58	Картометрический метод	7	Закрепление отсутствует
529	496300,20	1292093,28	Картометрический метод	7	Закрепление отсутствует
530	496234,08	1292090,62	Картометрический метод	7	Закрепление отсутствует
531	496233,76	1292080,62	Картометрический метод	7	Закрепление отсутствует
532	496182,30	1292078,55	Картометрический метод	7	Закрепление отсутствует
533	496176,41	1292058,65	Картометрический метод	7	Закрепление отсутствует
534	496158,18	1292012,62	Картометрический метод	7	Закрепление отсутствует
535	496140,63	1292016,60	Картометрический метод	7	Закрепление отсутствует
536	496144,01	1292034,28	Картометрический метод	7	Закрепление отсутствует
537	496132,73	1292054,90	Картометрический метод	7	Закрепление отсутствует
538	496136,96	1292104,22	Картометрический метод	7	Закрепление отсутствует
539	496142,92	1292102,84	Картометрический метод	7	Закрепление отсутствует
540	496150,60	1292101,05	Картометрический метод	7	Закрепление отсутствует
541	496177,89	1292097,67	Картометрический метод	7	Закрепление отсутствует
542	496183,84	1292121,65	Картометрический метод	7	Закрепление отсутствует
543	496198,49	1292115,76	Картометрический метод	7	Закрепление отсутствует

Сведения о местоположении границ объекта					
1. Система координат МСК 47 зона 1					
2. Сведения о характерных точках границ объекта					
Обозначение характерных точек границ	Координаты, м		Метод определения координат характерной точки	Средняя квадратическая погрешность положения характерной точки (Mt), м	Описание обозначения точки на местности (при наличии)
	X	Y			
544	496202,79	1292129,99	Картометрический метод	7	Закрепление отсутствует
545	496219,51	1292126,19	Картометрический метод	7	Закрепление отсутствует
546	496222,03	1292137,50	Картометрический метод	7	Закрепление отсутствует
547	496229,33	1292170,24	Картометрический метод	7	Закрепление отсутствует
548	496206,36	1292178,64	Картометрический метод	7	Закрепление отсутствует
549	496186,68	1292182,06	Картометрический метод	7	Закрепление отсутствует
550	496159,09	1292180,74	Картометрический метод	7	Закрепление отсутствует
551	496140,19	1292180,31	Картометрический метод	7	Закрепление отсутствует
552	496129,92	1292149,46	Картометрический метод	7	Закрепление отсутствует
553	496123,76	1292151,88	Картометрический метод	7	Закрепление отсутствует
554	496104,49	1292146,47	Картометрический метод	7	Закрепление отсутствует
555	496083,89	1292133,92	Картометрический метод	7	Закрепление отсутствует
556	496078,34	1292122,57	Картометрический метод	7	Закрепление отсутствует
557	496075,44	1292104,35	Картометрический метод	7	Закрепление отсутствует
558	496083,89	1292082,70	Картометрический метод	7	Закрепление отсутствует
559	496094,98	1292073,72	Картометрический метод	7	Закрепление отсутствует
560	496107,09	1292073,86	Картометрический метод	7	Закрепление отсутствует
561	496106,03	1292066,90	Картометрический метод	7	Закрепление отсутствует
562	496102,26	1292042,21	Картометрический метод	7	Закрепление отсутствует
563	496096,18	1292036,49	Картометрический метод	7	Закрепление отсутствует
564	496089,31	1292040,19	Картометрический метод	7	Закрепление отсутствует
565	496040,52	1292041,80	Картометрический метод	7	Закрепление отсутствует
566	496009,57	1292042,83	Картометрический метод	7	Закрепление отсутствует
567	496014,33	1291978,67	Картометрический метод	7	Закрепление отсутствует
568	496045,22	1291951,47	Картометрический метод	7	Закрепление отсутствует
569	496082,44	1291950,36	Картометрический метод	7	Закрепление отсутствует
570	496049,91	1291925,10	Картометрический метод	7	Закрепление отсутствует
571	496039,95	1291910,96	Картометрический метод	7	Закрепление отсутствует
572	496027,43	1291893,33	Картометрический метод	7	Закрепление отсутствует
573	496034,34	1291890,95	Картометрический метод	7	Закрепление отсутствует
574	496023,33	1291847,69	Картометрический метод	7	Закрепление отсутствует
575	496020,73	1291837,48	Картометрический метод	7	Закрепление отсутствует
576	496018,30	1291827,93	Картометрический метод	7	Закрепление отсутствует
577	496031,73	1291824,83	Картометрический метод	7	Закрепление отсутствует
578	496024,99	1291795,60	Картометрический метод	7	Закрепление отсутствует
579	495986,02	1291804,59	Картометрический метод	7	Закрепление отсутствует
580	495947,05	1291813,58	Картометрический метод	7	Закрепление отсутствует
581	495949,40	1291823,77	Картометрический метод	7	Закрепление отсутствует
582	495941,47	1291824,66	Картометрический метод	7	Закрепление отсутствует
583	495925,60	1291763,23	Картометрический метод	7	Закрепление отсутствует
584	495937,65	1291759,26	Картометрический метод	7	Закрепление отсутствует
585	495945,56	1291754,15	Картометрический метод	7	Закрепление отсутствует
586	495949,33	1291748,80	Картометрический метод	7	Закрепление отсутствует
587	495955,79	1291745,77	Картометрический метод	7	Закрепление отсутствует
588	495979,46	1291751,99	Картометрический метод	7	Закрепление отсутствует
589	496006,55	1291747,25	Картометрический метод	7	Закрепление отсутствует
590	496019,76	1291741,50	Картометрический метод	7	Закрепление отсутствует
591	496026,48	1291735,52	Картометрический метод	7	Закрепление отсутствует
592	496034,16	1291736,31	Картометрический метод	7	Закрепление отсутствует
593	496041,28	1291739,77	Картометрический метод	7	Закрепление отсутствует
594	496046,08	1291746,80	Картометрический метод	7	Закрепление отсутствует
595	496052,87	1291747,31	Картометрический метод	7	Закрепление отсутствует
596	496056,05	1291741,67	Картометрический метод	7	Закрепление отсутствует
597	496070,06	1291728,53	Картометрический метод	7	Закрепление отсутствует
598	496072,27	1291714,93	Картометрический метод	7	Закрепление отсутствует
599	496068,93	1291706,41	Картометрический метод	7	Закрепление отсутствует
600	496070,05	1291701,68	Картометрический метод	7	Закрепление отсутствует

Сведения о местоположении границ объекта					
1. Система координат МСК 47 зона 1					
2. Сведения о характерных точках границ объекта					
Обозначение характерных точек границ	Координаты, м		Метод определения координат характерной точки	Средняя квадратическая погрешность положения характерной точки (Mt), м	Описание обозначения точки на местности (при наличии)
	X	Y			
601	496082,86	1291686,78	Картометрический метод	7	Закрепление отсутствует
602	496096,19	1291665,68	Картометрический метод	7	Закрепление отсутствует
603	496101,21	1291659,62	Картометрический метод	7	Закрепление отсутствует
604	496106,23	1291659,02	Картометрический метод	7	Закрепление отсутствует
605	496112,55	1291660,78	Картометрический метод	7	Закрепление отсутствует
606	496120,20	1291663,23	Картометрический метод	7	Закрепление отсутствует
607	496131,55	1291663,40	Картометрический метод	7	Закрепление отсутствует
608	496140,58	1291662,52	Картометрический метод	7	Закрепление отсутствует
609	496150,34	1291657,99	Картометрический метод	7	Закрепление отсутствует
610	496154,69	1291657,05	Картометрический метод	7	Закрепление отсутствует
611	496165,04	1291657,20	Картометрический метод	7	Закрепление отсутствует
612	496175,72	1291658,02	Картометрический метод	7	Закрепление отсутствует
613	496181,73	1291658,11	Картометрический метод	7	Закрепление отсутствует
614	496186,43	1291656,50	Картометрический метод	7	Закрепление отсутствует
615	496191,18	1291651,56	Картометрический метод	7	Закрепление отсутствует
616	496203,68	1291641,72	Картометрический метод	7	Закрепление отсутствует
617	496208,24	1291639,52	Картометрический метод	7	Закрепление отсутствует
618	496221,33	1291650,57	Картометрический метод	7	Закрепление отсутствует
619	496240,49	1291666,74	Картометрический метод	7	Закрепление отсутствует
620	496240,24	1291635,79	Картометрический метод	7	Закрепление отсутствует
621	496249,83	1291633,23	Картометрический метод	7	Закрепление отсутствует
622	496259,88	1291634,89	Картометрический метод	7	Закрепление отсутствует
623	496269,25	1291629,18	Картометрический метод	7	Закрепление отсутствует
624	496270,95	1291622,67	Картометрический метод	7	Закрепление отсутствует
625	496280,75	1291617,22	Картометрический метод	7	Закрепление отсутствует
626	496301,82	1291691,29	Картометрический метод	7	Закрепление отсутствует
627	496312,53	1291728,94	Картометрический метод	7	Закрепление отсутствует
628	496305,09	1291731,31	Картометрический метод	7	Закрепление отсутствует
629	496285,16	1291750,27	Картометрический метод	7	Закрепление отсутствует
630	496279,05	1291762,49	Картометрический метод	7	Закрепление отсутствует
631	496277,13	1291774,38	Картометрический метод	7	Закрепление отсутствует
632	496283,88	1291781,45	Картометрический метод	7	Закрепление отсутствует
633	496299,94	1291782,41	Картометрический метод	7	Закрепление отсутствует
634	496318,26	1291782,41	Картометрический метод	7	Закрепление отсутствует
635	496335,30	1291781,45	Картометрический метод	7	Закрепление отсутствует
636	496357,47	1291793,66	Картометрический метод	7	Закрепление отсутствует
637	496365,89	1291802,51	Картометрический метод	7	Закрепление отсутствует
638	496365,90	1291802,51	Картометрический метод	7	Закрепление отсутствует
639	496365,90	1291802,52	Картометрический метод	7	Закрепление отсутствует
640	496309,25	1291814,67	Картометрический метод	7	Закрепление отсутствует
641	496327,25	1291854,55	Картометрический метод	7	Закрепление отсутствует
642	496363,40	1291844,27	Картометрический метод	7	Закрепление отсутствует
643	496368,37	1291862,07	Картометрический метод	7	Закрепление отсутствует
644	496375,39	1291887,18	Картометрический метод	7	Закрепление отсутствует
645	496380,29	1291919,00	Картометрический метод	7	Закрепление отсутствует
646	496390,57	1291942,14	Картометрический метод	7	Закрепление отсутствует
647	496408,58	1291960,13	Картометрический метод	7	Закрепление отсутствует
648	496412,26	1291962,13	Картометрический метод	7	Закрепление отсутствует
649	496416,97	1291964,70	Картометрический метод	7	Закрепление отсутствует
650	496416,98	1291964,70	Картометрический метод	7	Закрепление отсутствует
651	496416,99	1291964,70	Картометрический метод	7	Закрепление отсутствует
652	496411,05	1291978,98	Картометрический метод	7	Закрепление отсутствует
653	496408,69	1291996,83	Картометрический метод	7	Закрепление отсутствует
654	496411,27	1291997,19	Картометрический метод	7	Закрепление отсутствует
512	496441,27	1292001,43	Картометрический метод	7	Закрепление отсутствует

3. Сведения о характерных точках части (частей) границы объекта					
Обозначение характерных точек части границы	Координаты, м		Метод определения координат характерной точки	Средняя квадратическая погрешность положения характерной точки (Mt), м	Описание обозначения точки на местности (при наличии)
	X	Y			
1	2	3	4	5	6
-	-	-	-	-	-

Раздел 3

Сведения о местоположении измененных (уточненных) границ объекта							
1. Система координат МСК 47 зона 1							
2. Сведения о характерных точках границ объекта							
Обозначение характерных точек границ	Существующие координаты, м		Измененные (уточненные) координаты, м		Метод определения координат характерной точки	Средняя квадратическая погрешность положения характерной точки (Mt), м	Описание обозначения точки на местности (при наличии)
	X	Y	X	Y			
1	2	3	4	5	6	7	8
-	-	-	-	-	-	-	-
3. Сведения о характерных точках части (частей) границы объекта							
Обозначение характерных точек части границы	Существующие координаты, м		Измененные (уточненные) координаты, м		Метод определения координат характерной точки	Средняя квадратическая погрешность положения характерной точки (Mt), м	Описание обозначения точки на местности (при наличии)
	X	Y	X	Y			
1	2	3	4	5	6	7	8
-	-	-	-	-	-	-	-

ГРАФИЧЕСКОЕ ОПИСАНИЕ
местоположения границ населенных пунктов, территориальных зон, особо охраняемых природных территорий, зон с особыми условиями использования территории
поселок Красная Долина муниципального образования Приморское городское поселение Выборгского района Ленинградской области
(наименование объекта, местоположение границ которого описано (далее - объект)

Раздел 1

Сведения об объекте		
N п/п	Характеристики объекта	Описание характеристик
1	2	3
1	Местоположение объекта	Ленинградская область, Выборгский район, поселок Красная Долина
2	Площадь объекта ± величина погрешности определения площади (P ± ΔP), м²	1129476 ± 26038
3	Иные характеристики объекта	-

Раздел 2

Сведения о местоположении границ объекта					
1. Система координат МСК 47 зона 1					
2. Сведения о характерных точках границ объекта					
Обозначение характерных точек границ	Координаты, м		Метод определения координат характерной точки	Средняя квадратическая погрешность положения характерной точки (Mt), м	Описание обозначения точки на местности (при наличии)
	X	Y			
1	2	3	4	5	6
1	484394,69	1307494,09	Картометрический метод	7	Закрепление отсутствует
2	484390,80	1307505,75	Картометрический метод	7	Закрепление отсутствует
3	484390,81	1307505,75	Картометрический метод	7	Закрепление отсутствует
4	484390,80	1307505,76	Картометрический метод	7	Закрепление отсутствует
5	484348,03	1307501,88	Картометрический метод	7	Закрепление отсутствует
6	484344,13	1307523,97	Картометрический метод	7	Закрепление отсутствует
7	484371,36	1307534,26	Картометрический метод	7	Закрепление отсутствует
8	484381,72	1307531,50	Картометрический метод	7	Закрепление отсутствует
9	484375,86	1307545,91	Картометрический метод	7	Закрепление отсутствует
10	484371,43	1307556,82	Картометрический метод	7	Закрепление отсутствует
11	484370,84	1307561,40	Картометрический метод	7	Закрепление отсутствует
12	484366,81	1307584,25	Картометрический метод	7	Закрепление отсутствует
13	484358,68	1307581,18	Картометрический метод	7	Закрепление отсутствует
14	484334,12	1307630,34	Картометрический метод	7	Закрепление отсутствует
15	484363,84	1307643,22	Картометрический метод	7	Закрепление отсутствует
16	484363,67	1307647,04	Картометрический метод	7	Закрепление отсутствует
17	484351,69	1307675,59	Картометрический метод	7	Закрепление отсутствует
18	484334,53	1307689,59	Картометрический метод	7	Закрепление отсутствует
19	484318,56	1307703,08	Картометрический метод	7	Закрепление отсутствует
20	484303,75	1307706,78	Картометрический метод	7	Закрепление отсутствует
21	484277,68	1307713,30	Картометрический метод	7	Закрепление отсутствует
22	484261,12	1307719,64	Картометрический метод	7	Закрепление отсутствует
23	484251,25	1307734,09	Картометрический метод	7	Закрепление отсутствует
24	484248,08	1307767,22	Картометрический метод	7	Закрепление отсутствует
25	484227,29	1307779,20	Картометрический метод	7	Закрепление отсутствует
26	484197,33	1307783,78	Картометрический метод	7	Закрепление отсутствует
27	484157,86	1307733,03	Картометрический метод	7	Закрепление отсутствует
28	484135,66	1307694,27	Картометрический метод	7	Закрепление отсутствует
29	484128,96	1307690,04	Картометрический метод	7	Закрепление отсутствует
30	484094,25	1307709,93	Картометрический метод	7	Закрепление отсутствует
31	484086,23	1307713,71	Картометрический метод	7	Закрепление отсутствует
32	484041,89	1307667,04	Картометрический метод	7	Закрепление отсутствует
33	483996,68	1307616,77	Картометрический метод	7	Закрепление отсутствует
34	483976,24	1307599,65	Картометрический метод	7	Закрепление отсутствует
35	483966,61	1307611,15	Картометрический метод	7	Закрепление отсутствует

Сведения о местоположении границ объекта					
1. Система координат МСК 47 зона 1					
2. Сведения о характерных точках границ объекта					
Обозначение характерных точек границ	Координаты, м		Метод определения координат характерной точки	Средняя квадратическая погрешность положения характерной точки (Mt), м	Описание обозначения точки на местности (при наличии)
	X	Y			
36	483950,87	1307631,85	Картометрический метод	7	Закрепление отсутствует
37	483942,34	1307620,81	Картометрический метод	7	Закрепление отсутствует
38	483926,04	1307655,36	Картометрический метод	7	Закрепление отсутствует
39	483919,85	1307696,11	Картометрический метод	7	Закрепление отсутствует
40	483897,36	1307747,93	Картометрический метод	7	Закрепление отсутствует
41	483877,18	1307799,33	Картометрический метод	7	Закрепление отсутствует
42	483865,74	1307828,45	Картометрический метод	7	Закрепление отсутствует
43	483838,36	1307858,11	Картометрический метод	7	Закрепление отсутствует
44	483814,89	1307887,44	Картометрический метод	7	Закрепление отсутствует
45	483812,58	1307914,53	Картометрический метод	7	Закрепление отсутствует
46	483812,51	1307915,37	Картометрический метод	7	Закрепление отсутствует
47	483797,36	1307920,90	Картометрический метод	7	Закрепление отсутствует
48	483801,16	1307931,80	Картометрический метод	7	Закрепление отсутствует
49	483773,34	1307938,48	Картометрический метод	7	Закрепление отсутствует
50	483777,53	1307952,68	Картометрический метод	7	Закрепление отсутствует
51	483794,34	1307950,11	Картометрический метод	7	Закрепление отсутствует
52	483797,90	1307972,88	Картометрический метод	7	Закрепление отсутствует
53	483817,88	1307969,81	Картометрический метод	7	Закрепление отсутствует
54	483818,15	1307971,21	Картометрический метод	7	Закрепление отсутствует
55	483827,89	1307985,17	Картометрический метод	7	Закрепление отсутствует
56	483827,90	1307985,17	Картометрический метод	7	Закрепление отсутствует
57	483827,57	1307985,98	Картометрический метод	7	Закрепление отсутствует
58	483826,60	1307987,07	Картометрический метод	7	Закрепление отсутствует
59	483826,23	1307987,39	Картометрический метод	7	Закрепление отсутствует
60	483846,60	1308006,92	Картометрический метод	7	Закрепление отсутствует
61	483860,00	1308019,85	Картометрический метод	7	Закрепление отсутствует
62	483876,53	1307995,03	Картометрический метод	7	Закрепление отсутствует
63	483877,30	1307998,16	Картометрический метод	7	Закрепление отсутствует
64	483890,03	1307994,82	Картометрический метод	7	Закрепление отсутствует
65	483886,81	1307982,61	Картометрический метод	7	Закрепление отсутствует
66	483884,37	1307983,25	Картометрический метод	7	Закрепление отсутствует
67	483887,54	1307978,49	Картометрический метод	7	Закрепление отсутствует
68	483920,61	1307945,41	Картометрический метод	7	Закрепление отсутствует
69	483995,03	1307906,83	Картометрический метод	7	Закрепление отсутствует
70	484047,41	1307898,56	Картометрический метод	7	Закрепление отсутствует
71	484061,20	1307899,94	Картометрический метод	7	Закрепление отсутствует
72	484083,18	1307972,52	Картометрический метод	7	Закрепление отсутствует
73	484137,66	1307956,65	Картометрический метод	7	Закрепление отсутствует
74	484131,40	1307936,40	Картометрический метод	7	Закрепление отсутствует
75	484177,01	1307921,92	Картометрический метод	7	Закрепление отсутствует
76	484180,79	1307931,04	Картометрический метод	7	Закрепление отсутствует
77	484212,25	1307923,18	Картометрический метод	7	Закрепление отсутствует
78	484216,25	1307926,31	Картометрический метод	7	Закрепление отсутствует
79	484223,17	1307931,73	Картометрический метод	7	Закрепление отсутствует
80	484296,22	1307910,46	Картометрический метод	7	Закрепление отсутствует
81	484306,18	1307938,76	Картометрический метод	7	Закрепление отсутствует
82	484328,52	1308008,51	Картометрический метод	7	Закрепление отсутствует
83	483913,63	1308127,93	Картометрический метод	7	Закрепление отсутствует
84	483936,45	1308198,09	Картометрический метод	7	Закрепление отсутствует
85	483762,10	1308244,09	Картометрический метод	7	Закрепление отсутствует
86	483744,81	1308248,63	Картометрический метод	7	Закрепление отсутствует
87	483760,28	1308273,82	Картометрический метод	7	Закрепление отсутствует
88	483796,63	1308333,01	Картометрический метод	7	Закрепление отсутствует
89	483796,34	1308333,18	Картометрический метод	7	Закрепление отсутствует
90	483796,45	1308333,33	Картометрический метод	7	Закрепление отсутствует
91	483787,16	1308349,60	Картометрический метод	7	Закрепление отсутствует
92	483684,25	1308377,60	Картометрический метод	7	Закрепление отсутствует

Сведения о местоположении границ объекта					
1. Система координат МСК 47 зона 1					
2. Сведения о характерных точках границ объекта					
Обозначение характерных точек границ	Координаты, м		Метод определения координат характерной точки	Средняя квадратическая погрешность положения характерной точки (Mt), м	Описание обозначения точки на местности (при наличии)
	X	Y			
93	483676,25	1308377,84	Картометрический метод	7	Закрепление отсутствует
94	483629,93	1308379,21	Картометрический метод	7	Закрепление отсутствует
95	483581,96	1308343,97	Картометрический метод	7	Закрепление отсутствует
96	483544,95	1308296,00	Картометрический метод	7	Закрепление отсутствует
97	483545,83	1308264,32	Картометрический метод	7	Закрепление отсутствует
98	483561,53	1308233,82	Картометрический метод	7	Закрепление отсутствует
99	483595,58	1308215,46	Картометрический метод	7	Закрепление отсутствует
100	483602,98	1308172,82	Картометрический метод	7	Закрепление отсутствует
101	483636,93	1308165,01	Картометрический метод	7	Закрепление отсутствует
102	483655,50	1308160,78	Картометрический метод	7	Закрепление отсутствует
103	483695,66	1308151,50	Картометрический метод	7	Закрепление отсутствует
104	483725,27	1308131,07	Картометрический метод	7	Закрепление отсутствует
105	483715,20	1308080,14	Картометрический метод	7	Закрепление отсутствует
106	483680,86	1307994,28	Картометрический метод	7	Закрепление отсутствует
107	483655,98	1307972,96	Картометрический метод	7	Закрепление отсутствует
108	483650,26	1307953,92	Картометрический метод	7	Закрепление отсутствует
109	483651,20	1307924,00	Картометрический метод	7	Закрепление отсутствует
110	483667,48	1307889,79	Картометрический метод	7	Закрепление отсутствует
111	483689,07	1307859,01	Картометрический метод	7	Закрепление отсутствует
112	483700,33	1307847,21	Картометрический метод	7	Закрепление отсутствует
113	483703,80	1307843,58	Картометрический метод	7	Закрепление отсутствует
114	483701,78	1307830,44	Картометрический метод	7	Закрепление отсутствует
115	483701,46	1307828,39	Картометрический метод	7	Закрепление отсутствует
116	483691,03	1307825,85	Картометрический метод	7	Закрепление отсутствует
117	483637,87	1307812,96	Картометрический метод	7	Закрепление отсутствует
118	483593,70	1307789,45	Картометрический метод	7	Закрепление отсутствует
119	483593,31	1307788,98	Картометрический метод	7	Закрепление отсутствует
120	483586,91	1307785,84	Картометрический метод	7	Закрепление отсутствует
121	483544,53	1307776,21	Картометрический метод	7	Закрепление отсутствует
122	483532,09	1307775,11	Картометрический метод	7	Закрепление отсутствует
123	483536,90	1307772,60	Картометрический метод	7	Закрепление отсутствует
124	483531,33	1307755,18	Картометрический метод	7	Закрепление отсутствует
125	483514,13	1307758,88	Картометрический метод	7	Закрепление отсутствует
126	483512,56	1307750,93	Картометрический метод	7	Закрепление отсутствует
127	483495,40	1307753,90	Картометрический метод	7	Закрепление отсутствует
128	483493,95	1307746,33	Картометрический метод	7	Закрепление отсутствует
129	483497,68	1307735,52	Картометрический метод	7	Закрепление отсутствует
130	483494,72	1307723,78	Картометрический метод	7	Закрепление отсутствует
131	483498,94	1307722,59	Картометрический метод	7	Закрепление отсутствует
132	483496,76	1307715,52	Картометрический метод	7	Закрепление отсутствует
133	483494,91	1307715,83	Картометрический метод	7	Закрепление отсутствует
134	483477,40	1307656,97	Картометрический метод	7	Закрепление отсутствует
135	483476,83	1307657,13	Картометрический метод	7	Закрепление отсутствует
136	483474,82	1307646,66	Картометрический метод	7	Закрепление отсутствует
137	483474,63	1307645,69	Картометрический метод	7	Закрепление отсутствует
138	483472,97	1307637,04	Картометрический метод	7	Закрепление отсутствует
139	483461,18	1307592,48	Картометрический метод	7	Закрепление отсутствует
140	483453,69	1307564,18	Картометрический метод	7	Закрепление отсутствует
141	483447,91	1307547,31	Картометрический метод	7	Закрепление отсутствует
142	483442,47	1307531,45	Картометрический метод	7	Закрепление отсутствует
143	483426,03	1307535,14	Картометрический метод	7	Закрепление отсутствует
144	483413,73	1307537,91	Картометрический метод	7	Закрепление отсутствует
145	483342,91	1307553,79	Картометрический метод	7	Закрепление отсутствует
146	483340,13	1307554,20	Картометрический метод	7	Закрепление отсутствует
147	483323,40	1307555,87	Картометрический метод	7	Закрепление отсутствует
148	483314,24	1307556,79	Картометрический метод	7	Закрепление отсутствует
149	483297,91	1307557,71	Картометрический метод	7	Закрепление отсутствует

Сведения о местоположении границ объекта					
1. Система координат МСК 47 зона 1					
2. Сведения о характерных точках границ объекта					
Обозначение характерных точек границ	Координаты, м		Метод определения координат характерной точки	Средняя квадратическая погрешность положения характерной точки (Mt), м	Описание обозначения точки на местности (при наличии)
	X	Y			
150	483288,93	1307517,94	Картометрический метод	7	Закрепление отсутствует
151	483285,28	1307508,62	Картометрический метод	7	Закрепление отсутствует
152	483281,21	1307498,22	Картометрический метод	7	Закрепление отсутствует
153	483280,78	1307491,43	Картометрический метод	7	Закрепление отсутствует
154	483280,43	1307491,61	Картометрический метод	7	Закрепление отсутствует
155	483278,90	1307492,31	Картометрический метод	7	Закрепление отсутствует
156	483270,73	1307471,45	Картометрический метод	7	Закрепление отсутствует
157	483254,79	1307451,69	Картометрический метод	7	Закрепление отсутствует
158	483256,37	1307438,27	Картометрический метод	7	Закрепление отсутствует
159	483279,17	1307466,00	Картометрический метод	7	Закрепление отсутствует
160	483277,64	1307441,73	Картометрический метод	7	Закрепление отсутствует
161	483252,20	1307425,76	Картометрический метод	7	Закрепление отсутствует
162	483236,77	1307416,08	Картометрический метод	7	Закрепление отсутствует
163	483224,60	1307398,26	Картометрический метод	7	Закрепление отсутствует
164	483228,46	1307374,65	Картометрический метод	7	Закрепление отсутствует
165	483235,47	1307329,13	Картометрический метод	7	Закрепление отсутствует
166	483246,33	1307304,79	Картометрический метод	7	Закрепление отсутствует
167	483295,60	1307269,85	Картометрический метод	7	Закрепление отсутствует
168	483305,64	1307262,73	Картометрический метод	7	Закрепление отсутствует
169	483305,62	1307274,51	Картометрический метод	7	Закрепление отсутствует
170	483330,73	1307271,54	Картометрический метод	7	Закрепление отсутствует
171	483336,25	1307252,10	Картометрический метод	7	Закрепление отсутствует
172	483327,77	1307244,13	Картометрический метод	7	Закрепление отсутствует
173	483333,28	1307237,83	Картометрический метод	7	Закрепление отсутствует
174	483328,07	1307225,66	Картометрический метод	7	Закрепление отсутствует
175	483307,63	1307225,66	Картометрический метод	7	Закрепление отсутствует
176	483299,16	1307223,16	Картометрический метод	7	Закрепление отсутствует
177	483286,25	1307216,00	Картометрический метод	7	Закрепление отсутствует
178	483271,22	1307227,94	Картометрический метод	7	Закрепление отсутствует
179	483266,68	1307224,39	Картометрический метод	7	Закрепление отсутствует
180	483257,32	1307230,44	Картометрический метод	7	Закрепление отсутствует
181	483253,35	1307230,00	Картометрический метод	7	Закрепление отсутствует
182	483264,17	1307243,80	Картометрический метод	7	Закрепление отсутствует
183	483228,21	1307258,82	Картометрический метод	7	Закрепление отсутствует
184	483217,08	1307263,47	Картометрический метод	7	Закрепление отсутствует
185	483205,94	1307268,12	Картометрический метод	7	Закрепление отсутствует
186	483193,29	1307273,48	Картометрический метод	7	Закрепление отсутствует
187	483165,04	1307274,79	Картометрический метод	7	Закрепление отсутствует
188	483148,52	1307265,22	Картометрический метод	7	Закрепление отсутствует
189	483148,52	1307250,44	Картометрический метод	7	Закрепление отсутствует
190	483158,08	1307239,57	Картометрический метод	7	Закрепление отсутствует
191	483183,73	1307224,36	Картометрический метод	7	Закрепление отсутствует
192	483183,73	1307212,18	Картометрический метод	7	Закрепление отсутствует
193	483179,82	1307202,62	Картометрический метод	7	Закрепление отсутствует
194	483159,38	1307187,84	Картометрический метод	7	Закрепление отсутствует
195	483148,52	1307174,36	Картометрический метод	7	Закрепление отсутствует
196	483140,26	1307149,58	Картометрический метод	7	Закрепление отсутствует
197	483151,12	1307136,10	Картометрический метод	7	Закрепление отсутствует
198	483203,09	1307118,55	Картометрический метод	7	Закрепление отсутствует
199	483219,38	1307113,06	Картометрический метод	7	Закрепление отсутствует
200	483230,25	1307098,28	Картометрический метод	7	Закрепление отсутствует
201	483223,29	1307074,80	Картометрический метод	7	Закрепление отсутствует
202	483198,95	1307033,07	Картометрический метод	7	Закрепление отсутствует
203	483197,39	1307024,42	Картометрический метод	7	Закрепление отсутствует
204	483188,37	1306974,38	Картометрический метод	7	Закрепление отсутствует
205	483208,69	1306949,75	Картометрический метод	7	Закрепление отсутствует
206	483225,88	1306929,20	Картометрический метод	7	Закрепление отсутствует

Сведения о местоположении границ объекта					
1. Система координат МСК 47 зона 1					
2. Сведения о характерных точках границ объекта					
Обозначение характерных точек границ	Координаты, м		Метод определения координат характерной точки	Средняя квадратическая погрешность положения характерной точки (Mt), м	Описание обозначения точки на местности (при наличии)
	X	Y			
207	483284,51	1306900,66	Картометрический метод	7	Закрепление отсутствует
208	483343,52	1306870,38	Картометрический метод	7	Закрепление отсутствует
209	483387,08	1306860,57	Картометрический метод	7	Закрепление отсутствует
210	483397,05	1306858,32	Картометрический метод	7	Закрепление отсутствует
211	483406,02	1306856,30	Картометрический метод	7	Закрепление отсутствует
212	483416,66	1306853,90	Картометрический метод	7	Закрепление отсутствует
213	483457,97	1306854,57	Картометрический метод	7	Закрепление отсутствует
214	483471,35	1306862,22	Картометрический метод	7	Закрепление отсутствует
215	483490,33	1306855,10	Картометрический метод	7	Закрепление отсутствует
216	483492,30	1306855,13	Картометрический метод	7	Закрепление отсутствует
217	483544,63	1306843,68	Картометрический метод	7	Закрепление отсутствует
218	483583,07	1306841,22	Картометрический метод	7	Закрепление отсутствует
219	483599,25	1306850,29	Картометрический метод	7	Закрепление отсутствует
220	483591,34	1306866,52	Картометрический метод	7	Закрепление отсутствует
221	483596,92	1306870,11	Картометрический метод	7	Закрепление отсутствует
222	483610,98	1306873,92	Картометрический метод	7	Закрепление отсутствует
223	483621,71	1306855,71	Картометрический метод	7	Закрепление отсутствует
224	483632,95	1306857,58	Картометрический метод	7	Закрепление отсутствует
225	483644,04	1306851,78	Картометрический метод	7	Закрепление отсутствует
226	483659,52	1306843,68	Картометрический метод	7	Закрепление отсутствует
227	483664,24	1306829,90	Картометрический метод	7	Закрепление отсутствует
228	483678,05	1306834,80	Картометрический метод	7	Закрепление отсутствует
229	483694,31	1306840,45	Картометрический метод	7	Закрепление отсутствует
230	483702,06	1306842,63	Картометрический метод	7	Закрепление отсутствует
231	483713,74	1306844,53	Картометрический метод	7	Закрепление отсутствует
232	483725,43	1306844,89	Картометрический метод	7	Закрепление отсутствует
233	483738,43	1306843,54	Картометрический метод	7	Закрепление отсутствует
234	483751,43	1306841,13	Картометрический метод	7	Закрепление отсутствует
235	483763,26	1306838,89	Картометрический метод	7	Закрепление отсутствует
236	483767,15	1306837,76	Картометрический метод	7	Закрепление отсутствует
237	483769,04	1306837,20	Картометрический метод	7	Закрепление отсутствует
238	483774,69	1306834,63	Картометрический метод	7	Закрепление отсутствует
239	483778,98	1306831,42	Картометрический метод	7	Закрепление отсутствует
240	483783,94	1306825,32	Картометрический метод	7	Закрепление отсутствует
241	483787,72	1306819,55	Картометрический метод	7	Закрепление отсутствует
242	483807,52	1306823,60	Картометрический метод	7	Закрепление отсутствует
243	483846,90	1306819,03	Картометрический метод	7	Закрепление отсутствует
244	483885,57	1306819,03	Картометрический метод	7	Закрепление отсутствует
245	483914,05	1306817,98	Картометрический метод	7	Закрепление отсутствует
246	483925,59	1306840,82	Картометрический метод	7	Закрепление отсутствует
247	483927,59	1306844,78	Картометрический метод	7	Закрепление отсутствует
248	483906,90	1306858,43	Картометрический метод	7	Закрепление отсутствует
249	483909,59	1306863,41	Картометрический метод	7	Закрепление отсутствует
250	483933,94	1306908,34	Картометрический метод	7	Закрепление отсутствует
251	483938,33	1306905,96	Картометрический метод	7	Закрепление отсутствует
252	483941,02	1306909,08	Картометрический метод	7	Закрепление отсутствует
253	483942,83	1306917,38	Картометрический метод	7	Закрепление отсутствует
254	483945,13	1306924,30	Картометрический метод	7	Закрепление отсутствует
255	483945,64	1306925,34	Картометрический метод	7	Закрепление отсутствует
256	483946,85	1306928,28	Картометрический метод	7	Закрепление отсутствует
257	483937,60	1306946,15	Картометрический метод	7	Закрепление отсутствует
258	483954,10	1306982,55	Картометрический метод	7	Закрепление отсутствует
259	483971,82	1307020,35	Картометрический метод	7	Закрепление отсутствует
260	483973,84	1307024,65	Картометрический метод	7	Закрепление отсутствует
261	483987,19	1307053,16	Картометрический метод	7	Закрепление отсутствует
262	484009,49	1307041,64	Картометрический метод	7	Закрепление отсутствует
263	484012,13	1307041,59	Картометрический метод	7	Закрепление отсутствует

Сведения о местоположении границ объекта					
1. Система координат МСК 47 зона 1					
2. Сведения о характерных точках границ объекта					
Обозначение характерных точек границ	Координаты, м		Метод определения координат характерной точки	Средняя квадратическая погрешность положения характерной точки (Mt), м	Описание обозначения точки на местности (при наличии)
	X	Y			
264	484016,18	1307049,35	Картометрический метод	7	Закрепление отсутствует
265	484028,46	1307072,85	Картометрический метод	7	Закрепление отсутствует
266	484046,58	1307107,53	Картометрический метод	7	Закрепление отсутствует
267	484078,39	1307112,49	Картометрический метод	7	Закрепление отсутствует
268	484087,41	1307123,09	Картометрический метод	7	Закрепление отсутствует
269	484087,43	1307123,12	Картометрический метод	7	Закрепление отсутствует
270	484080,79	1307122,08	Картометрический метод	7	Закрепление отсутствует
271	484074,20	1307122,57	Картометрический метод	7	Закрепление отсутствует
272	484074,84	1307127,42	Картометрический метод	7	Закрепление отсутствует
273	484077,32	1307127,19	Картометрический метод	7	Закрепление отсутствует
274	484079,62	1307142,92	Картометрический метод	7	Закрепление отсутствует
275	484080,71	1307150,42	Картометрический метод	7	Закрепление отсутствует
276	484080,19	1307153,40	Картометрический метод	7	Закрепление отсутствует
277	484095,55	1307156,19	Картометрический метод	7	Закрепление отсутствует
278	484103,33	1307150,16	Картометрический метод	7	Закрепление отсутствует
279	484105,84	1307153,63	Картометрический метод	7	Закрепление отсутствует
280	484115,78	1307166,41	Картометрический метод	7	Закрепление отсутствует
281	484116,23	1307166,98	Картометрический метод	7	Закрепление отсутствует
282	484124,26	1307177,31	Картометрический метод	7	Закрепление отсутствует
283	484100,59	1307195,73	Картометрический метод	7	Закрепление отсутствует
284	484090,43	1307201,36	Картометрический метод	7	Закрепление отсутствует
285	484082,96	1307205,49	Картометрический метод	7	Закрепление отсутствует
286	484087,19	1307211,16	Картометрический метод	7	Закрепление отсутствует
287	484092,72	1307218,56	Картометрический метод	7	Закрепление отсутствует
288	484093,52	1307219,52	Картометрический метод	7	Закрепление отсутствует
289	484105,70	1307234,11	Картометрический метод	7	Закрепление отсутствует
290	484126,84	1307217,73	Картометрический метод	7	Закрепление отсутствует
291	484147,38	1307258,12	Картометрический метод	7	Закрепление отсутствует
292	484117,73	1307269,11	Картометрический метод	7	Закрепление отсутствует
293	484135,49	1307310,30	Картометрический метод	7	Закрепление отсутствует
294	484179,62	1307291,64	Картометрический метод	7	Закрепление отсутствует
295	484189,82	1307292,38	Картометрический метод	7	Закрепление отсутствует
296	484212,90	1307282,21	Картометрический метод	7	Закрепление отсутствует
297	484216,17	1307289,66	Картометрический метод	7	Закрепление отсутствует
298	484224,10	1307306,89	Картометрический метод	7	Закрепление отсутствует
299	484242,36	1307298,86	Картометрический метод	7	Закрепление отсутствует
300	484244,95	1307305,08	Картометрический метод	7	Закрепление отсутствует
301	484252,70	1307301,85	Картометрический метод	7	Закрепление отсутствует
302	484252,06	1307327,12	Картометрический метод	7	Закрепление отсутствует
303	484235,55	1307334,16	Картометрический метод	7	Закрепление отсутствует
304	484239,96	1307344,48	Картометрический метод	7	Закрепление отсутствует
305	484238,27	1307351,48	Картометрический метод	7	Закрепление отсутствует
306	484249,36	1307354,14	Картометрический метод	7	Закрепление отсутствует
307	484261,09	1307349,14	Картометрический метод	7	Закрепление отсутствует
308	484274,30	1307360,11	Картометрический метод	7	Закрепление отсутствует
309	484279,87	1307376,55	Картометрический метод	7	Закрепление отсутствует
310	484287,65	1307383,88	Картометрический метод	7	Закрепление отсутствует
311	484280,12	1307387,21	Картометрический метод	7	Закрепление отсутствует
312	484291,87	1307413,74	Картометрический метод	7	Закрепление отсутствует
313	484298,90	1307429,64	Картометрический метод	7	Закрепление отсутствует
314	484322,73	1307419,12	Картометрический метод	7	Закрепление отсутствует
315	484355,92	1307420,08	Картометрический метод	7	Закрепление отсутствует
316	484372,49	1307431,36	Картометрический метод	7	Закрепление отсутствует
317	484386,33	1307450,46	Картометрический метод	7	Закрепление отсутствует
318	484370,33	1307439,93	Картометрический метод	7	Закрепление отсутствует
319	484342,91	1307447,29	Картометрический метод	7	Закрепление отсутствует
320	484351,62	1307481,56	Картометрический метод	7	Закрепление отсутствует

Сведения о местоположении границ объекта					
1. Система координат МСК 47 зона 1					
2. Сведения о характерных точках границ объекта					
Обозначение характерных точек границ	Координаты, м		Метод определения координат характерной точки	Средняя квадратическая погрешность положения характерной точки (Mt), м	Описание обозначения точки на местности (при наличии)
	X	Y			
321	484394,69	1307475,08	Картометрический метод	7	Закрепление отсутствует
1	484394,69	1307494,09	Картометрический метод	7	Закрепление отсутствует
322	482528,73	1307363,85	Картометрический метод	7	Закрепление отсутствует
323	482527,30	1307365,60	Картометрический метод	7	Закрепление отсутствует
324	482522,59	1307367,47	Картометрический метод	7	Закрепление отсутствует
325	482522,56	1307367,48	Картометрический метод	7	Закрепление отсутствует
326	482509,74	1307372,54	Картометрический метод	7	Закрепление отсутствует
327	482485,97	1307378,73	Картометрический метод	7	Закрепление отсутствует
328	482485,26	1307379,23	Картометрический метод	7	Закрепление отсутствует
329	482476,71	1307385,20	Картометрический метод	7	Закрепление отсутствует
330	482476,70	1307385,20	Картометрический метод	7	Закрепление отсутствует
331	482475,71	1307385,90	Картометрический метод	7	Закрепление отсутствует
332	482471,82	1307409,69	Картометрический метод	7	Закрепление отсутствует
333	482471,17	1307430,98	Картометрический метод	7	Закрепление отсутствует
334	482461,34	1307464,39	Картометрический метод	7	Закрепление отсутствует
335	482427,93	1307497,15	Картометрический метод	7	Закрепление отсутствует
336	482412,50	1307503,77	Картометрический метод	7	Закрепление отсутствует
337	482374,37	1307476,86	Картометрический метод	7	Закрепление отсутствует
338	482291,69	1307424,49	Картометрический метод	7	Закрепление отсутствует
339	482316,96	1307373,16	Картометрический метод	7	Закрепление отсутствует
340	482319,91	1307372,69	Картометрический метод	7	Закрепление отсутствует
341	482349,55	1307368,01	Картометрический метод	7	Закрепление отсутствует
342	482360,24	1307366,32	Картометрический метод	7	Закрепление отсутствует
343	482358,59	1307361,69	Картометрический метод	7	Закрепление отсутствует
344	482351,57	1307342,00	Картометрический метод	7	Закрепление отсутствует
345	482347,97	1307331,90	Картометрический метод	7	Закрепление отсутствует
346	482391,36	1307268,65	Картометрический метод	7	Закрепление отсутствует
347	482399,90	1307273,93	Картометрический метод	7	Закрепление отсутствует
348	482411,59	1307275,85	Картометрический метод	7	Закрепление отсутствует
349	482422,43	1307277,63	Картометрический метод	7	Закрепление отсутствует
350	482438,11	1307270,79	Картометрический метод	7	Закрепление отсутствует
351	482463,21	1307246,83	Картометрический метод	7	Закрепление отсутствует
352	482473,48	1307220,03	Картометрический метод	7	Закрепление отсутствует
353	482475,47	1307203,77	Картометрический метод	7	Закрепление отсутствует
354	482465,78	1307180,96	Картометрический метод	7	Закрепление отсутствует
355	482448,55	1307164,30	Картометрический метод	7	Закрепление отсутствует
356	482474,97	1307149,72	Картометрический метод	7	Закрепление отсутствует
357	482480,59	1307143,71	Картометрический метод	7	Закрепление отсутствует
358	482419,44	1307109,24	Картометрический метод	7	Закрепление отсутствует
359	482387,41	1307095,47	Картометрический метод	7	Закрепление отсутствует
360	482364,06	1307080,53	Картометрический метод	7	Закрепление отсутствует
361	482375,63	1307080,98	Картометрический метод	7	Закрепление отсутствует
362	482386,20	1307080,61	Картометрический метод	7	Закрепление отсутствует
363	482396,72	1307079,41	Картометрический метод	7	Закрепление отсутствует
364	482399,26	1307078,93	Картометрический метод	7	Закрепление отсутствует
365	482399,29	1307078,92	Картометрический метод	7	Закрепление отсутствует
366	482406,52	1307076,29	Картометрический метод	7	Закрепление отсутствует
367	482418,41	1307064,36	Картометрический метод	7	Закрепление отсутствует
368	482426,08	1307069,17	Картометрический метод	7	Закрепление отсутствует
369	482458,63	1307056,82	Картометрический метод	7	Закрепление отсутствует
370	482495,04	1307046,22	Картометрический метод	7	Закрепление отсутствует
371	482500,66	1307049,46	Картометрический метод	7	Закрепление отсутствует
372	482491,39	1307051,29	Картометрический метод	7	Закрепление отсутствует
373	482470,37	1307069,40	Картометрический метод	7	Закрепление отсутствует
374	482490,18	1307092,83	Картометрический метод	7	Закрепление отсутствует
375	482496,52	1307081,22	Картометрический метод	7	Закрепление отсутствует

Сведения о местоположении границ объекта					
1. Система координат МСК 47 зона 1					
2. Сведения о характерных точках границ объекта					
Обозначение характерных точек границ	Координаты, м		Метод определения координат характерной точки	Средняя квадратическая погрешность положения характерной точки (Mt), м	Описание обозначения точки на местности (при наличии)
	X	Y			
376	482517,55	1307079,58	Картометрический метод	7	Закрепление отсутствует
377	482511,79	1307050,35	Картометрический метод	7	Закрепление отсутствует
378	482542,89	1307049,44	Картометрический метод	7	Закрепление отсутствует
379	482564,11	1307040,24	Картометрический метод	7	Закрепление отсутствует
380	482570,07	1307055,16	Картометрический метод	7	Закрепление отсутствует
381	482616,93	1307016,57	Картометрический метод	7	Закрепление отсутствует
382	482677,56	1306972,47	Картометрический метод	7	Закрепление отсутствует
383	482715,11	1306955,62	Картометрический метод	7	Закрепление отсутствует
384	482739,26	1306949,78	Картометрический метод	7	Закрепление отсутствует
385	482763,01	1306942,14	Картометрический метод	7	Закрепление отсутствует
386	482790,56	1306950,42	Картометрический метод	7	Закрепление отсутствует
387	482840,10	1306928,09	Картометрический метод	7	Закрепление отсутствует
388	482865,45	1306939,39	Картометрический метод	7	Закрепление отсутствует
389	482874,22	1306922,65	Картометрический метод	7	Закрепление отсутствует
390	482904,77	1306917,05	Картометрический метод	7	Закрепление отсутствует
391	482904,87	1306946,21	Картометрический метод	7	Закрепление отсутствует
392	482916,98	1306947,75	Картометрический метод	7	Закрепление отсутствует
393	482906,00	1306893,23	Картометрический метод	7	Закрепление отсутствует
394	482914,60	1306889,78	Картометрический метод	7	Закрепление отсутствует
395	482925,90	1306880,73	Картометрический метод	7	Закрепление отсутствует
396	482927,18	1306881,18	Картометрический метод	7	Закрепление отсутствует
397	482977,53	1306886,19	Картометрический метод	7	Закрепление отсутствует
398	482981,61	1306887,55	Картометрический метод	7	Закрепление отсутствует
399	482996,37	1306892,27	Картометрический метод	7	Закрепление отсутствует
400	482998,39	1306894,22	Картометрический метод	7	Закрепление отсутствует
401	483003,29	1306900,13	Картометрический метод	7	Закрепление отсутствует
402	482989,38	1306934,52	Картометрический метод	7	Закрепление отсутствует
403	483029,16	1306938,03	Картометрический метод	7	Закрепление отсутствует
404	483029,29	1306937,91	Картометрический метод	7	Закрепление отсутствует
405	483038,88	1306951,85	Картометрический метод	7	Закрепление отсутствует
406	483048,38	1306956,67	Картометрический метод	7	Закрепление отсутствует
407	483071,27	1306968,40	Картометрический метод	7	Закрепление отсутствует
408	483078,12	1306978,53	Картометрический метод	7	Закрепление отсутствует
409	483083,05	1306999,43	Картометрический метод	7	Закрепление отсутствует
410	483083,11	1307002,75	Картометрический метод	7	Закрепление отсутствует
411	483082,01	1307002,74	Картометрический метод	7	Закрепление отсутствует
412	483080,25	1307002,73	Картометрический метод	7	Закрепление отсутствует
413	483055,01	1307002,46	Картометрический метод	7	Закрепление отсутствует
414	483055,27	1307030,44	Картометрический метод	7	Закрепление отсутствует
415	483083,50	1307026,37	Картометрический метод	7	Закрепление отсутствует
416	483083,55	1307029,47	Картометрический метод	7	Закрепление отсутствует
417	483094,20	1307049,51	Картометрический метод	7	Закрепление отсутствует
418	483096,32	1307062,53	Картометрический метод	7	Закрепление отсутствует
419	483094,61	1307066,35	Картометрический метод	7	Закрепление отсутствует
420	483081,34	1307037,31	Картометрический метод	7	Закрепление отсутствует
421	483055,51	1307040,22	Картометрический метод	7	Закрепление отсутствует
422	483060,89	1307066,42	Картометрический метод	7	Закрепление отсутствует
423	483067,48	1307064,18	Картометрический метод	7	Закрепление отсутствует
424	483072,46	1307078,84	Картометрический метод	7	Закрепление отсутствует
425	483092,06	1307072,05	Картометрический метод	7	Закрепление отсутствует
426	483089,81	1307077,07	Картометрический метод	7	Закрепление отсутствует
427	483087,10	1307077,49	Картометрический метод	7	Закрепление отсутствует
428	483085,29	1307083,33	Картометрический метод	7	Закрепление отсутствует
429	483086,10	1307085,35	Картометрический метод	7	Закрепление отсутствует
430	483085,18	1307087,40	Картометрический метод	7	Закрепление отсутствует
431	483090,45	1307108,01	Картометрический метод	7	Закрепление отсутствует
432	483098,04	1307114,54	Картометрический метод	7	Закрепление отсутствует

Сведения о местоположении границ объекта					
1. Система координат МСК 47 зона 1					
2. Сведения о характерных точках границ объекта					
Обозначение характерных точек границ	Координаты, м		Метод определения координат характерной точки	Средняя квадратическая погрешность положения характерной точки (Mt), м	Описание обозначения точки на местности (при наличии)
	X	Y			
433	483101,88	1307123,34	Картометрический метод	7	Закрепление отсутствует
434	483105,16	1307122,20	Картометрический метод	7	Закрепление отсутствует
435	483105,16	1307122,21	Картометрический метод	7	Закрепление отсутствует
436	483105,15	1307122,21	Картометрический метод	7	Закрепление отсутствует
437	483117,41	1307139,64	Картометрический метод	7	Закрепление отсутствует
438	483114,89	1307150,06	Картометрический метод	7	Закрепление отсутствует
439	483101,95	1307165,76	Картометрический метод	7	Закрепление отсутствует
440	483080,63	1307187,08	Картометрический метод	7	Закрепление отсутствует
441	483070,19	1307203,92	Картометрический метод	7	Закрепление отсутствует
442	483066,97	1307209,13	Картометрический метод	7	Закрепление отсутствует
443	483059,56	1307217,26	Картометрический метод	7	Закрепление отсутствует
444	483042,48	1307218,43	Картометрический метод	7	Закрепление отсутствует
445	483018,11	1307202,19	Картометрический метод	7	Закрепление отсутствует
446	483017,32	1307201,55	Картометрический метод	7	Закрепление отсутствует
447	483016,96	1307201,97	Картометрический метод	7	Закрепление отсутствует
448	482998,44	1307198,42	Картометрический метод	7	Закрепление отсутствует
449	482972,23	1307185,49	Картометрический метод	7	Закрепление отсутствует
450	482932,27	1307183,36	Картометрический метод	7	Закрепление отсутствует
451	482910,88	1307183,36	Картометрический метод	7	Закрепление отсутствует
452	482895,63	1307204,26	Картометрический метод	7	Закрепление отсутствует
453	482880,45	1307212,47	Картометрический метод	7	Закрепление отсутствует
454	482867,74	1307204,00	Картометрический метод	7	Закрепление отсутствует
455	482873,26	1307154,38	Картометрический метод	7	Закрепление отсутствует
456	482864,00	1307110,09	Картометрический метод	7	Закрепление отсутствует
457	482859,47	1307082,72	Картометрический метод	7	Закрепление отсутствует
458	482845,49	1307082,12	Картометрический метод	7	Закрепление отсутствует
459	482844,95	1307081,89	Картометрический метод	7	Закрепление отсутствует
460	482844,36	1307063,22	Картометрический метод	7	Закрепление отсутствует
461	482824,43	1307061,56	Картометрический метод	7	Закрепление отсутствует
462	482804,50	1307059,90	Картометрический метод	7	Закрепление отсутствует
463	482800,80	1307050,56	Картометрический метод	7	Закрепление отсутствует
464	482786,21	1307017,49	Картометрический метод	7	Закрепление отсутствует
465	482734,65	1307009,04	Картометрический метод	7	Закрепление отсутствует
466	482729,50	1307015,52	Картометрический метод	7	Закрепление отсутствует
467	482727,22	1307036,06	Картометрический метод	7	Закрепление отсутствует
468	482726,96	1307047,82	Картометрический метод	7	Закрепление отсутствует
469	482733,39	1307082,15	Картометрический метод	7	Закрепление отсутствует
470	482727,27	1307084,99	Картометрический метод	7	Закрепление отсутствует
471	482725,89	1307080,05	Картометрический метод	7	Закрепление отсутствует
472	482702,29	1307089,80	Картометрический метод	7	Закрепление отсутствует
473	482702,29	1307089,79	Картометрический метод	7	Закрепление отсутствует
474	482700,28	1307081,71	Картометрический метод	7	Закрепление отсутствует
475	482688,13	1307083,99	Картометрический метод	7	Закрепление отсутствует
476	482674,58	1307097,51	Картометрический метод	7	Закрепление отсутствует
477	482678,87	1307114,26	Картометрический метод	7	Закрепление отсутствует
478	482673,85	1307119,16	Картометрический метод	7	Закрепление отсутствует
479	482670,29	1307105,67	Картометрический метод	7	Закрепление отсутствует
480	482653,43	1307105,61	Картометрический метод	7	Закрепление отсутствует
481	482644,88	1307127,65	Картометрический метод	7	Закрепление отсутствует
482	482650,99	1307141,49	Картометрический метод	7	Закрепление отсутствует
483	482637,49	1307154,69	Картометрический метод	7	Закрепление отсутствует
484	482637,47	1307140,02	Картометрический метод	7	Закрепление отсутствует
485	482631,89	1307124,50	Картометрический метод	7	Закрепление отсутствует
486	482636,28	1307109,11	Картометрический метод	7	Закрепление отсутствует
487	482598,09	1307108,86	Картометрический метод	7	Закрепление отсутствует
488	482596,77	1307147,24	Картометрический метод	7	Закрепление отсутствует
489	482613,95	1307147,90	Картометрический метод	7	Закрепление отсутствует

Сведения о местоположении границ объекта					
1. Система координат МСК 47 зона 1					
2. Сведения о характерных точках границ объекта					
Обозначение характерных точек границ	Координаты, м		Метод определения координат характерной точки	Средняя квадратическая погрешность положения характерной точки (Mt), м	Описание обозначения точки на местности (при наличии)
	X	Y			
490	482613,88	1307167,90	Картометрический метод	7	Закрепление отсутствует
491	482632,97	1307159,11	Картометрический метод	7	Закрепление отсутствует
492	482632,86	1307159,21	Картометрический метод	7	Закрепление отсутствует
493	482593,24	1307204,11	Картометрический метод	7	Закрепление отсутствует
494	482593,20	1307204,16	Картометрический метод	7	Закрепление отсутствует
495	482593,10	1307204,21	Картометрический метод	7	Закрепление отсутствует
496	482591,37	1307204,85	Картометрический метод	7	Закрепление отсутствует
497	482552,04	1307222,47	Картометрический метод	7	Закрепление отсутствует
498	482583,82	1307253,83	Картометрический метод	7	Закрепление отсутствует
499	482576,22	1307291,35	Картометрический метод	7	Закрепление отсутствует
500	482575,84	1307290,14	Картометрический метод	7	Закрепление отсутствует
501	482552,14	1307296,35	Картометрический метод	7	Закрепление отсутствует
502	482551,05	1307296,64	Картометрический метод	7	Закрепление отсутствует
503	482523,78	1307305,96	Картометрический метод	7	Закрепление отсутствует
504	482522,81	1307306,29	Картометрический метод	7	Закрепление отсутствует
505	482528,96	1307324,28	Картометрический метод	7	Закрепление отсутствует
506	482535,04	1307342,09	Картометрический метод	7	Закрепление отсутствует
507	482534,04	1307342,25	Картометрический метод	7	Закрепление отсутствует
508	482537,81	1307355,59	Картометрический метод	7	Закрепление отсутствует
322	482528,73	1307363,85	Картометрический метод	7	Закрепление отсутствует
3. Сведения о характерных точках части (частей) границы объекта					
Обозначение характерных точек части границы	Координаты, м		Метод определения координат характерной точки	Средняя квадратическая погрешность положения характерной точки (Mt), м	Описание обозначения точки на местности (при наличии)
	X	Y			
1	2	3	4	5	6
-	-	-	-	-	-

Раздел 3

Сведения о местоположении измененных (уточненных) границ объекта							
1. Система координат МСК 47 зона 1							
2. Сведения о характерных точках границ объекта							
Обозначение характерных точек границ	Существующие координаты, м		Измененные (уточненные) координаты, м		Метод определения координат характерной точки	Средняя квадратическая погрешность положения характерной точки (Mt), м	Описание обозначения точки на местности (при наличии)
	X	Y	X	Y			
1	2	3	4	5	6	7	8
-	-	-	-	-	-	-	-
3. Сведения о характерных точках части (частей) границы объекта							
Обозначение характерных точек части границы	Существующие координаты, м		Измененные (уточненные) координаты, м		Метод определения координат характерной точки	Средняя квадратическая погрешность положения характерной точки (Mt), м	Описание обозначения точки на местности (при наличии)
	X	Y	X	Y			
1	2	3	4	5	6	7	8
-	-	-	-	-	-	-	-

ГРАФИЧЕСКОЕ ОПИСАНИЕ
местоположения границ населенных пунктов, территориальных зон, особо охраняемых природных территорий, зон с особыми условиями использования территории
поселок Краснофлотское муниципального образования Приморское городское поселение Выборгского района Ленинградской области
(наименование объекта, местоположение границ которого описано (далее - объект)

Раздел 1

Сведения об объекте		
N п/п	Характеристики объекта	Описание характеристик
1	2	3
1	Местоположение объекта	Ленинградская область, Выборгский район, поселок Краснофлотское
2	Площадь объекта ± величина погрешности определения площади (P ± ΔP), м²	645154 ± 19679
3	Иные характеристики объекта	-

Раздел 2

Сведения о местоположении границ объекта					
1. Система координат МСК 47 зона 1					
2. Сведения о характерных точках границ объекта					
Обозначение характерных точек границ	Координаты, м		Метод определения координат характерной точки	Средняя квадратическая погрешность положения характерной точки (Mt), м	Описание обозначения точки на местности (при наличии)
	X	Y			
1	2	3	4	5	6
1	481610,74	1313520,64	Картометрический метод	7	Закрепление отсутствует
2	481674,48	1313532,78	Картометрический метод	7	Закрепление отсутствует
3	481674,19	1313533,82	Картометрический метод	7	Закрепление отсутствует
4	481672,88	1313540,31	Картометрический метод	7	Закрепление отсутствует
5	481669,22	1313558,32	Картометрический метод	7	Закрепление отсутствует
6	481668,04	1313567,91	Картометрический метод	7	Закрепление отсутствует
7	481707,50	1313580,30	Картометрический метод	7	Закрепление отсутствует
8	481716,19	1313548,02	Картометрический метод	7	Закрепление отсутствует
9	481736,22	1313559,42	Картометрический метод	7	Закрепление отсутствует
10	481736,23	1313559,43	Картометрический метод	7	Закрепление отсутствует
11	481764,77	1313575,67	Картометрический метод	7	Закрепление отсутствует
12	481756,75	1313580,14	Картометрический метод	7	Закрепление отсутствует
13	481796,25	1313615,62	Картометрический метод	7	Закрепление отсутствует
14	481830,38	1313654,99	Картометрический метод	7	Закрепление отсутствует
15	481827,48	1313659,56	Картометрический метод	7	Закрепление отсутствует
16	481783,60	1313728,74	Картометрический метод	7	Закрепление отсутствует
17	481758,84	1313732,04	Картометрический метод	7	Закрепление отсутствует
18	481758,89	1313737,61	Картометрический метод	7	Закрепление отсутствует
19	481722,81	1313734,20	Картометрический метод	7	Закрепление отсутствует
20	481718,10	1313783,98	Картометрический метод	7	Закрепление отсутствует
21	481767,88	1313788,68	Картометрический метод	7	Закрепление отсутствует
22	481768,22	1313785,10	Картометрический метод	7	Закрепление отсутствует
23	481784,15	1313786,52	Картометрический метод	7	Закрепление отсутствует
24	481790,15	1313778,64	Картометрический метод	7	Закрепление отсутствует
25	481811,45	1313780,97	Картометрический метод	7	Закрепление отсутствует
26	481826,32	1313788,89	Картометрический метод	7	Закрепление отсутствует
27	481829,55	1313784,17	Картометрический метод	7	Закрепление отсутствует
28	481847,60	1313757,79	Картометрический метод	7	Закрепление отсутствует
29	481822,18	1313736,53	Картометрический метод	7	Закрепление отсутствует
30	481822,18	1313736,53	Картометрический метод	7	Закрепление отсутствует
31	481822,18	1313736,53	Картометрический метод	7	Закрепление отсутствует
32	481833,13	1313722,13	Картометрический метод	7	Закрепление отсутствует
33	481826,62	1313717,28	Картометрический метод	7	Закрепление отсутствует
34	481842,64	1313696,21	Картометрический метод	7	Закрепление отсутствует
35	481870,87	1313717,23	Картометрический метод	7	Закрепление отсутствует

Сведения о местоположении границ объекта					
1. Система координат МСК 47 зона 1					
2. Сведения о характерных точках границ объекта					
Обозначение характерных точек границ	Координаты, м		Метод определения координат характерной точки	Средняя квадратическая погрешность положения характерной точки (Mt), м	Описание обозначения точки на местности (при наличии)
	X	Y			
36	481890,36	1313677,55	Картометрический метод	7	Закрепление отсутствует
37	481838,63	1313635,18	Картометрический метод	7	Закрепление отсутствует
38	481892,57	1313576,29	Картометрический метод	7	Закрепление отсутствует
39	481929,44	1313610,97	Картометрический метод	7	Закрепление отсутствует
40	481952,55	1313584,00	Картометрический метод	7	Закрепление отсутствует
41	481881,01	1313515,21	Картометрический метод	7	Закрепление отсутствует
42	481862,85	1313536,12	Картометрический метод	7	Закрепление отсутствует
43	481836,94	1313507,04	Картометрический метод	7	Закрепление отсутствует
44	481836,93	1313507,04	Картометрический метод	7	Закрепление отсутствует
45	481846,53	1313496,91	Картометрический метод	7	Закрепление отсутствует
46	481829,99	1313481,35	Картометрический метод	7	Закрепление отсутствует
47	481815,98	1313468,18	Картометрический метод	7	Закрепление отсутствует
48	481808,96	1313475,64	Картометрический метод	7	Закрепление отсутствует
49	481786,35	1313450,27	Картометрический метод	7	Закрепление отсутствует
50	481807,05	1313431,02	Картометрический метод	7	Закрепление отсутствует
51	481812,38	1313438,66	Картометрический метод	7	Закрепление отсутствует
52	481833,22	1313459,31	Картометрический метод	7	Закрепление отсутствует
53	481842,11	1313450,05	Картометрический метод	7	Закрепление отсутствует
54	481880,88	1313409,25	Картометрический метод	7	Закрепление отсутствует
55	481881,59	1313408,50	Картометрический метод	7	Закрепление отсутствует
56	481876,94	1313403,86	Картометрический метод	7	Закрепление отсутствует
57	481922,85	1313357,85	Картометрический метод	7	Закрепление отсутствует
58	481924,75	1313359,74	Картометрический метод	7	Закрепление отсутствует
59	481951,80	1313341,46	Картометрический метод	7	Закрепление отсутствует
60	481970,54	1313328,17	Картометрический метод	7	Закрепление отсутствует
61	481993,11	1313307,27	Картометрический метод	7	Закрепление отсутствует
62	482008,02	1313321,86	Картометрический метод	7	Закрепление отсутствует
63	482010,13	1313323,73	Картометрический метод	7	Закрепление отсутствует
64	482014,84	1313314,25	Картометрический метод	7	Закрепление отсутствует
65	482026,95	1313294,31	Картометрический метод	7	Закрепление отсутствует
66	482034,82	1313286,18	Картометрический метод	7	Закрепление отсутствует
67	482052,83	1313274,56	Картометрический метод	7	Закрепление отсутствует
68	482056,19	1313279,37	Картометрический метод	7	Закрепление отсутствует
69	482071,39	1313298,86	Картометрический метод	7	Закрепление отсутствует
70	482083,05	1313313,79	Картометрический метод	7	Закрепление отсутствует
71	482073,93	1313320,91	Картометрический метод	7	Закрепление отсутствует
72	482046,08	1313339,77	Картометрический метод	7	Закрепление отсутствует
73	482042,75	1313346,42	Картометрический метод	7	Закрепление отсутствует
74	482016,99	1313363,04	Картометрический метод	7	Закрепление отсутствует
75	481988,54	1313389,88	Картометрический метод	7	Закрепление отсутствует
76	481977,86	1313392,99	Картометрический метод	7	Закрепление отсутствует
77	481967,86	1313394,80	Картометрический метод	7	Закрепление отсутствует
78	481959,91	1313402,08	Картометрический метод	7	Закрепление отсутствует
79	481907,41	1313460,48	Картометрический метод	7	Закрепление отсутствует
80	481923,32	1313475,75	Картометрический метод	7	Закрепление отсутствует
81	481935,03	1313493,11	Картометрический метод	7	Закрепление отсутствует
82	481937,38	1313508,59	Картометрический метод	7	Закрепление отсутствует
83	481933,17	1313516,56	Картометрический метод	7	Закрепление отсутствует
84	481927,07	1313525,94	Картометрический метод	7	Закрепление отсутствует
85	481929,88	1313532,99	Картометрический метод	7	Закрепление отсутствует
86	481949,12	1313550,35	Картометрический метод	7	Закрепление отсутствует
87	481959,45	1313558,33	Картометрический метод	7	Закрепление отсутствует
88	481966,95	1313557,38	Картометрический метод	7	Закрепление отсутствует
89	481976,49	1313551,53	Картометрический метод	7	Закрепление отсутствует
90	481988,05	1313557,58	Картометрический метод	7	Закрепление отсутствует
91	482018,87	1313587,30	Картометрический метод	7	Закрепление отсутствует
92	482027,67	1313604,91	Картометрический метод	7	Закрепление отсутствует

Сведения о местоположении границ объекта					
1. Система координат МСК 47 зона 1					
2. Сведения о характерных точках границ объекта					
Обозначение характерных точек границ	Координаты, м		Метод определения координат характерной точки	Средняя квадратическая погрешность положения характерной точки (Mt), м	Описание обозначения точки на местности (при наличии)
	X	Y			
93	482024,92	1313623,62	Картометрический метод	7	Закрепление отсутствует
94	482025,04	1313623,73	Картометрический метод	7	Закрепление отсутствует
95	482044,25	1313640,93	Картометрический метод	7	Закрепление отсутствует
96	482063,18	1313657,88	Картометрический метод	7	Закрепление отсутствует
97	482082,70	1313675,35	Картометрический метод	7	Закрепление отсутствует
98	482054,09	1313711,12	Картометрический метод	7	Закрепление отсутствует
99	482019,42	1313683,06	Картометрический метод	7	Закрепление отсутствует
100	482012,71	1313686,89	Картометрический метод	7	Закрепление отсутствует
101	482007,86	1313689,66	Картометрический метод	7	Закрепление отсутствует
102	481999,60	1313701,22	Картометрический метод	7	Закрепление отсутствует
103	481990,80	1313719,38	Картометрический метод	7	Закрепление отсутствует
104	481993,72	1313730,42	Картометрический метод	7	Закрепление отсутствует
105	482091,78	1313740,39	Картометрический метод	7	Закрепление отсутствует
106	482126,53	1313736,95	Картометрический метод	7	Закрепление отсутствует
107	482147,17	1313743,83	Картометрический метод	7	Закрепление отсутствует
108	482166,78	1313770,33	Картометрический метод	7	Закрепление отсутствует
109	482178,83	1313726,98	Картометрический метод	7	Закрепление отсутствует
110	482174,61	1313672,60	Картометрический метод	7	Закрепление отсутствует
111	482168,16	1313633,05	Картометрический метод	7	Закрепление отсутствует
112	482164,03	1313592,11	Картометрический метод	7	Закрепление отсутствует
113	482160,93	1313552,20	Картометрический метод	7	Закрепление отсутствует
114	482153,02	1313508,16	Картометрический метод	7	Закрепление отсутствует
115	482140,64	1313488,89	Картометрический метод	7	Закрепление отсутствует
116	482139,60	1313481,32	Картометрический метод	7	Закрепление отсутствует
117	482143,04	1313476,85	Картометрический метод	7	Закрепление отсутствует
118	482157,84	1313468,25	Картометрический метод	7	Закрепление отсутствует
119	482148,19	1313451,37	Картометрический метод	7	Закрепление отсутствует
120	482137,74	1313434,86	Картометрический метод	7	Закрепление отсутствует
121	482141,04	1313423,85	Картометрический метод	7	Закрепление отсутствует
122	482143,79	1313415,60	Картометрический метод	7	Закрепление отсутствует
123	482149,84	1313414,50	Картометрический метод	7	Закрепление отсутствует
124	482165,80	1313421,65	Картометрический метод	7	Закрепление отсутствует
125	482185,62	1313427,71	Картометрический метод	7	Закрепление отсутствует
126	482212,58	1313427,16	Картометрический метод	7	Закрепление отсутствует
127	482241,48	1313425,74	Картометрический метод	7	Закрепление отсутствует
128	482213,73	1313438,09	Картометрический метод	7	Закрепление отсутствует
129	482218,22	1313480,64	Картометрический метод	7	Закрепление отсутствует
130	482243,91	1313478,68	Картометрический метод	7	Закрепление отсутствует
131	482257,06	1313473,22	Картометрический метод	7	Закрепление отсутствует
132	482256,96	1313472,01	Картометрический метод	7	Закрепление отсутствует
133	482291,17	1313469,12	Картометрический метод	7	Закрепление отсутствует
134	482286,35	1313411,85	Картометрический метод	7	Закрепление отсутствует
135	482296,31	1313410,80	Картометрический метод	7	Закрепление отсутствует
136	482297,59	1313422,98	Картометрический метод	7	Закрепление отсутствует
137	482298,20	1313428,70	Картометрический метод	7	Закрепление отсутствует
138	482302,42	1313482,61	Картометрический метод	7	Закрепление отсутствует
139	482339,07	1313492,53	Картометрический метод	7	Закрепление отсутствует
140	482334,73	1313432,89	Картометрический метод	7	Закрепление отсутствует
141	482335,10	1313431,99	Картометрический метод	7	Закрепление отсутствует
142	482333,87	1313421,32	Картометрический метод	7	Закрепление отсутствует
143	482342,90	1313414,76	Картометрический метод	7	Закрепление отсутствует
144	482360,55	1313406,14	Картометрический метод	7	Закрепление отсутствует
145	482374,50	1313405,32	Картометрический метод	7	Закрепление отсутствует
146	482392,56	1313413,93	Картометрический метод	7	Закрепление отсутствует
147	482438,93	1313413,11	Картометрический метод	7	Закрепление отсутствует
148	482445,50	1313406,55	Картометрический метод	7	Закрепление отсутствует
149	482451,25	1313396,29	Картометрический метод	7	Закрепление отсутствует

Сведения о местоположении границ объекта					
1. Система координат МСК 47 зона 1					
2. Сведения о характерных точках границ объекта					
Обозначение характерных точек границ	Координаты, м		Метод определения координат характерной точки	Средняя квадратическая погрешность положения характерной точки (Mt), м	Описание обозначения точки на местности (при наличии)
	X	Y			
150	482470,13	1313389,72	Картометрический метод	7	Закрепление отсутствует
151	482481,94	1313390,49	Картометрический метод	7	Закрепление отсутствует
152	482489,50	1313398,41	Картометрический метод	7	Закрепление отсутствует
153	482501,50	1313429,87	Картометрический метод	7	Закрепление отсутствует
154	482502,52	1313436,73	Картометрический метод	7	Закрепление отсутствует
155	482502,53	1313436,74	Картометрический метод	7	Закрепление отсутствует
156	482502,72	1313438,04	Картометрический метод	7	Закрепление отсутствует
157	482504,11	1313447,31	Картометрический метод	7	Закрепление отсутствует
158	482505,60	1313468,18	Картометрический метод	7	Закрепление отсутствует
159	482505,19	1313471,24	Картометрический метод	7	Закрепление отсутствует
160	482504,69	1313475,14	Картометрический метод	7	Закрепление отсутствует
161	482501,85	1313484,99	Картометрический метод	7	Закрепление отсутствует
162	482500,36	1313490,14	Картометрический метод	7	Закрепление отсутствует
163	482491,26	1313498,59	Картометрический метод	7	Закрепление отсутствует
164	482492,28	1313508,71	Картометрический метод	7	Закрепление отсутствует
165	482497,53	1313543,99	Картометрический метод	7	Закрепление отсутствует
166	482495,05	1313544,29	Картометрический метод	7	Закрепление отсутствует
167	482507,77	1313596,34	Картометрический метод	7	Закрепление отсутствует
168	482510,79	1313608,67	Картометрический метод	7	Закрепление отсутствует
169	482510,84	1313608,90	Картометрический метод	7	Закрепление отсутствует
170	482511,08	1313609,84	Картометрический метод	7	Закрепление отсутствует
171	482510,98	1313609,84	Картометрический метод	7	Закрепление отсутствует
172	482510,98	1313609,88	Картометрический метод	7	Закрепление отсутствует
173	482510,98	1313609,88	Картометрический метод	7	Закрепление отсутствует
174	482484,53	1313621,21	Картометрический метод	7	Закрепление отсутствует
175	482452,07	1313635,12	Картометрический метод	7	Закрепление отсутствует
176	482417,42	1313654,39	Картометрический метод	7	Закрепление отсутствует
177	482417,42	1313654,39	Картометрический метод	7	Закрепление отсутствует
178	482391,56	1313680,20	Картометрический метод	7	Закрепление отсутствует
179	482344,56	1313713,38	Картометрический метод	7	Закрепление отсутствует
180	482320,18	1313734,19	Картометрический метод	7	Закрепление отсутствует
181	482259,13	1313792,75	Картометрический метод	7	Закрепление отсутствует
182	482213,83	1313833,75	Картометрический метод	7	Закрепление отсутствует
183	482151,56	1313879,96	Картометрический метод	7	Закрепление отсутствует
184	482073,99	1313937,05	Картометрический метод	7	Закрепление отсутствует
185	482027,46	1313971,29	Картометрический метод	7	Закрепление отсутствует
186	482001,22	1313990,40	Картометрический метод	7	Закрепление отсутствует
187	481976,18	1314008,64	Картометрический метод	7	Закрепление отсутствует
188	481972,85	1314011,88	Картометрический метод	7	Закрепление отсутствует
189	481965,26	1314019,27	Картометрический метод	7	Закрепление отсутствует
190	481965,26	1314019,27	Картометрический метод	7	Закрепление отсутствует
191	481963,06	1314016,78	Картометрический метод	7	Закрепление отсутствует
192	481956,53	1314011,45	Картометрический метод	7	Закрепление отсутствует
193	481949,99	1314006,12	Картометрический метод	7	Закрепление отсутствует
194	481949,94	1314006,08	Картометрический метод	7	Закрепление отсутствует
195	481941,15	1313998,92	Картометрический метод	7	Закрепление отсутствует
196	481907,20	1313965,42	Картометрический метод	7	Закрепление отсутствует
197	481888,30	1313982,90	Картометрический метод	7	Закрепление отсутствует
198	481874,03	1314090,01	Картометрический метод	7	Закрепление отсутствует
199	481874,64	1314099,15	Картометрический метод	7	Закрепление отсутствует
200	481879,91	1314098,21	Картометрический метод	7	Закрепление отсутствует
201	481915,66	1314096,92	Картометрический метод	7	Закрепление отсутствует
202	481915,66	1314096,92	Картометрический метод	7	Закрепление отсутствует
203	481915,14	1314130,57	Картометрический метод	7	Закрепление отсутствует
204	481931,06	1314179,58	Картометрический метод	7	Закрепление отсутствует
205	481931,02	1314179,81	Картометрический метод	7	Закрепление отсутствует
206	481931,02	1314179,81	Картометрический метод	7	Закрепление отсутствует

Сведения о местоположении границ объекта					
1. Система координат МСК 47 зона 1					
2. Сведения о характерных точках границ объекта					
Обозначение характерных точек границ	Координаты, м		Метод определения координат характерной точки	Средняя квадратическая погрешность положения характерной точки (Mt), м	Описание обозначения точки на местности (при наличии)
	X	Y			
207	481947,59	1314216,31	Картометрический метод	7	Закрепление отсутствует
208	481931,85	1314245,83	Картометрический метод	7	Закрепление отсутствует
209	481927,99	1314253,08	Картометрический метод	7	Закрепление отсутствует
210	481894,44	1314284,31	Картометрический метод	7	Закрепление отсутствует
211	481856,92	1314319,24	Картометрический метод	7	Закрепление отсутствует
212	481779,10	1314355,06	Картометрический метод	7	Закрепление отсутствует
213	481779,10	1314355,06	Картометрический метод	7	Закрепление отсутствует
214	481753,97	1314375,62	Картометрический метод	7	Закрепление отсутствует
215	481734,82	1314421,93	Картометрический метод	7	Закрепление отсутствует
216	481724,57	1314446,70	Картометрический метод	7	Закрепление отсутствует
217	481674,00	1314496,49	Картометрический метод	7	Закрепление отсутствует
218	481674,00	1314496,49	Картометрический метод	7	Закрепление отсутствует
219	481668,33	1314494,68	Картометрический метод	7	Закрепление отсутствует
220	481652,04	1314497,27	Картометрический метод	7	Закрепление отсутствует
221	481626,17	1314513,74	Картометрический метод	7	Закрепление отсутствует
222	481605,44	1314526,14	Картометрический метод	7	Закрепление отсутствует
223	481573,87	1314527,52	Картометрический метод	7	Закрепление отсутствует
224	481556,34	1314533,55	Картометрический метод	7	Закрепление отсутствует
225	481553,83	1314530,82	Картометрический метод	7	Закрепление отсутствует
226	481472,26	1314452,13	Картометрический метод	7	Закрепление отсутствует
227	481459,66	1314436,34	Картометрический метод	7	Закрепление отсутствует
228	481426,82	1314465,43	Картометрический метод	7	Закрепление отсутствует
229	481398,46	1314490,64	Картометрический метод	7	Закрепление отсутствует
230	481331,56	1314549,18	Картометрический метод	7	Закрепление отсутствует
231	481308,80	1314523,38	Картометрический метод	7	Закрепление отсутствует
232	481311,83	1314514,28	Картометрический метод	7	Закрепление отсутствует
233	481317,91	1314504,41	Картометрический метод	7	Закрепление отсутствует
234	481384,68	1314446,74	Картометрический метод	7	Закрепление отсутствует
235	481389,99	1314438,40	Картометрический метод	7	Закрепление отсутствует
236	481365,71	1314401,21	Картометрический метод	7	Закрепление отсутствует
237	481337,68	1314399,43	Картометрический метод	7	Закрепление отсутствует
238	481319,42	1314397,42	Картометрический метод	7	Закрепление отсутствует
239	481313,35	1314387,56	Картометрический метод	7	Закрепление отсутствует
240	481312,59	1314373,90	Картометрический метод	7	Закрепление отсутствует
241	481317,15	1314362,51	Картометрический метод	7	Закрепление отсутствует
242	481395,30	1314313,95	Картометрический метод	7	Закрепление отсутствует
243	481397,58	1314304,84	Картометрический метод	7	Закрепление отсутствует
244	481380,89	1314301,05	Картометрический метод	7	Закрепление отсутствует
245	481374,82	1314293,46	Картометрический метод	7	Закрепление отсутствует
246	481379,37	1314277,53	Картометрический метод	7	Закрепление отсутствует
247	481388,48	1314268,42	Картометрический метод	7	Закрепление отсутствует
248	481387,72	1314229,72	Картометрический метод	7	Закрепление отсутствует
249	481130,48	1314341,27	Картометрический метод	7	Закрепление отсутствует
250	481080,40	1314322,23	Картометрический метод	7	Закрепление отсутствует
251	481044,73	1314296,50	Картометрический метод	7	Закрепление отсутствует
252	481032,59	1314290,43	Картометрический метод	7	Закрепление отсутствует
253	481047,28	1314284,68	Картометрический метод	7	Закрепление отсутствует
254	481062,76	1314280,93	Картометрический метод	7	Закрепление отсутствует
255	481071,22	1314275,29	Картометрический метод	7	Закрепление отсутствует
256	481076,84	1314268,26	Картометрический метод	7	Закрепление отсутствует
257	481079,66	1314260,28	Картометрический метод	7	Закрепление отсутствует
258	481080,60	1314249,96	Картометрический метод	7	Закрепление отсутствует
259	481085,30	1314239,64	Картометрический метод	7	Закрепление отсутствует
260	481097,96	1314230,25	Картометрический метод	7	Закрепление отсутствует
261	481112,50	1314218,99	Картометрический метод	7	Закрепление отсутствует
262	481124,71	1314211,48	Картометрический метод	7	Закрепление отсутствует
263	481134,56	1314207,73	Картометрический метод	7	Закрепление отсутствует

Сведения о местоположении границ объекта					
1. Система координат МСК 47 зона 1					
2. Сведения о характерных точках границ объекта					
Обозначение характерных точек границ	Координаты, м		Метод определения координат характерной точки	Средняя квадратическая погрешность положения характерной точки (Mt), м	Описание обозначения точки на местности (при наличии)
	X	Y			
264	481142,99	1314200,69	Картометрический метод	7	Закрепление отсутствует
265	481151,45	1314192,25	Картометрический метод	7	Закрепление отсутствует
266	481155,21	1314184,73	Картометрический метод	7	Закрепление отсутствует
267	481153,32	1314176,29	Картометрический метод	7	Закрепление отсутствует
268	481151,91	1314168,79	Картометрический метод	7	Закрепление отсутствует
269	481146,77	1314159,40	Картометрический метод	7	Закрепление отсутствует
270	481143,47	1314149,55	Картометрический метод	7	Закрепление отсутствует
271	481143,94	1314140,63	Картометрический метод	7	Закрепление отсутствует
272	481151,91	1314133,12	Картометрический метод	7	Закрепление отсутствует
273	481160,84	1314130,30	Картометрический метод	7	Закрепление отсутствует
274	481170,22	1314131,72	Картометрический метод	7	Закрепление отсутствует
275	481176,79	1314134,06	Картометрический метод	7	Закрепление отсутствует
276	481181,95	1314141,10	Картометрический метод	7	Закрепление отсутствует
277	481189,92	1314142,97	Картометрический метод	7	Закрепление отсутствует
278	481195,08	1314137,81	Картометрический метод	7	Закрепление отсутствует
279	481200,24	1314129,83	Картометрический метод	7	Закрепление отсутствует
280	481210,57	1314125,15	Картометрический метод	7	Закрепление отсутствует
281	481221,83	1314125,62	Картометрический метод	7	Закрепление отсутствует
282	481229,34	1314129,82	Картометрический метод	7	Закрепление отсутствует
283	481236,37	1314139,23	Картометрический метод	7	Закрепление отсутствует
284	481242,94	1314144,38	Картометрический метод	7	Закрепление отсутствует
285	481253,73	1314144,85	Картометрический метод	7	Закрепление отсутствует
286	481262,66	1314140,16	Картометрический метод	7	Закрепление отсутствует
287	481273,44	1314135,94	Картометрический метод	7	Закрепление отсутствует
288	481281,89	1314134,53	Картометрический метод	7	Закрепление отсутствует
289	481290,81	1314135,47	Картометрический метод	7	Закрепление отсутствует
290	481300,66	1314134,06	Картометрический метод	7	Закрепление отсутствует
291	481308,64	1314130,31	Картометрический метод	7	Закрепление отсутствует
292	481314,27	1314123,27	Картометрический метод	7	Закрепление отсутствует
293	481318,03	1314112,48	Картометрический метод	7	Закрепление отсутствует
294	481324,12	1314101,69	Картометрический метод	7	Закрепление отсутствует
295	481332,57	1314093,71	Картометрический метод	7	Закрепление отсутствует
296	481340,55	1314094,18	Картометрический метод	7	Закрепление отсутствует
297	481349,00	1314098,40	Картометрический метод	7	Закрепление отсутствует
298	481360,72	1314103,09	Картометрический метод	7	Закрепление отсутствует
299	481367,76	1314101,22	Картометрический метод	7	Закрепление отсутствует
300	481377,14	1314098,86	Картометрический метод	7	Закрепление отсутствует
301	481386,05	1314099,81	Картометрический метод	7	Закрепление отсутствует
302	481392,62	1314107,31	Картометрический метод	7	Закрепление отсутствует
303	481397,79	1314118,58	Картометрический метод	7	Закрепление отсутствует
304	481407,17	1314126,08	Картометрический метод	7	Закрепление отсутствует
305	481417,96	1314127,02	Картометрический метод	7	Закрепление отсутствует
306	481426,89	1314127,01	Картометрический метод	7	Закрепление отсутствует
307	481441,42	1314126,56	Картометрический метод	7	Закрепление отсутствует
308	481452,22	1314124,68	Картометрический метод	7	Закрепление отсутствует
309	481461,13	1314119,03	Картометрический метод	7	Закрепление отсутствует
310	481465,36	1314109,19	Картометрический метод	7	Закрепление отсутствует
311	481474,27	1314099,33	Картометрический метод	7	Закрепление отсутствует
312	481508,06	1314061,33	Картометрический метод	7	Закрепление отсутствует
313	481525,41	1314052,88	Картометрический метод	7	Закрепление отсутствует
314	481554,51	1314041,62	Картометрический метод	7	Закрепление отсутствует
315	481545,91	1314022,84	Картометрический метод	7	Закрепление отсутствует
316	481560,14	1314009,24	Картометрический метод	7	Закрепление отсутствует
317	481550,29	1314008,31	Картометрический метод	7	Закрепление отсутствует
318	481542,78	1314004,09	Картометрический метод	7	Закрепление отсутствует
319	481536,20	1313999,86	Картометрический метод	7	Закрепление отсутствует
320	481532,92	1313990,95	Картометрический метод	7	Закрепление отсутствует

Сведения о местоположении границ объекта					
1. Система координат МСК 47 зона 1					
2. Сведения о характерных точках границ объекта					
Обозначение характерных точек границ	Координаты, м		Метод определения координат характерной точки	Средняя квадратическая погрешность положения характерной точки (Mt), м	Описание обозначения точки на местности (при наличии)
	X	Y			
321	481529,64	1313980,16	Картометрический метод	7	Закрепление отсутствует
322	481530,36	1313965,13	Картометрический метод	7	Закрепление отсутствует
323	481530,10	1313959,51	Картометрический метод	7	Закрепление отсутствует
324	481528,71	1313950,78	Картометрический метод	7	Закрепление отсутствует
325	481516,98	1313933,60	Картометрический метод	7	Закрепление отсутствует
326	481449,32	1313844,68	Картометрический метод	7	Закрепление отсутствует
327	481445,83	1313844,53	Картометрический метод	7	Закрепление отсутствует
328	481443,18	1313841,06	Картометрический метод	7	Закрепление отсутствует
329	481443,86	1313837,45	Картометрический метод	7	Закрепление отсутствует
330	481370,30	1313739,11	Картометрический метод	7	Закрепление отсутствует
331	481372,30	1313737,33	Картометрический метод	7	Закрепление отсутствует
332	481386,28	1313723,76	Картометрический метод	7	Закрепление отсутствует
333	481393,33	1313721,33	Картометрический метод	7	Закрепление отсутствует
334	481445,98	1313687,66	Картометрический метод	7	Закрепление отсутствует
335	481462,97	1313714,23	Картометрический метод	7	Закрепление отсутствует
336	481479,71	1313703,45	Картометрический метод	7	Закрепление отсутствует
337	481493,02	1313694,88	Картометрический метод	7	Закрепление отсутствует
338	481496,45	1313692,67	Картометрический метод	7	Закрепление отсутствует
339	481517,40	1313679,17	Картометрический метод	7	Закрепление отсутствует
340	481517,44	1313679,24	Картометрический метод	7	Закрепление отсутствует
341	481521,75	1313686,02	Картометрический метод	7	Закрепление отсутствует
342	481526,07	1313692,80	Картометрический метод	7	Закрепление отсутствует
343	481570,50	1313668,31	Картометрический метод	7	Закрепление отсутствует
344	481535,27	1313614,74	Картометрический метод	7	Закрепление отсутствует
345	481615,66	1313562,50	Картометрический метод	7	Закрепление отсутствует
346	481605,00	1313547,32	Картометрический метод	7	Закрепление отсутствует
1	481610,74	1313520,64	Картометрический метод	7	Закрепление отсутствует
347	481184,73	1314611,44	Картометрический метод	7	Закрепление отсутствует
348	481223,44	1314643,09	Картометрический метод	7	Закрепление отсутствует
349	481191,79	1314681,79	Картометрический метод	7	Закрепление отсутствует
350	481153,08	1314650,14	Картометрический метод	7	Закрепление отсутствует
347	481184,73	1314611,44	Картометрический метод	7	Закрепление отсутствует
351	481155,21	1314509,38	Картометрический метод	7	Закрепление отсутствует
352	481179,35	1314511,89	Картометрический метод	7	Закрепление отсутствует
353	481231,40	1314517,31	Картометрический метод	7	Закрепление отсутствует
354	481224,57	1314552,97	Картометрический метод	7	Закрепление отсутствует
355	481120,61	1314546,15	Картометрический метод	7	Закрепление отсутствует
356	481122,13	1314505,93	Картометрический метод	7	Закрепление отсутствует
351	481155,21	1314509,38	Картометрический метод	7	Закрепление отсутствует
357	481260,83	1314649,80	Картометрический метод	7	Закрепление отсутствует
358	481297,45	1314677,63	Картометрический метод	7	Закрепление отсутствует
359	481292,68	1314683,92	Картометрический метод	7	Закрепление отсутствует
360	481262,08	1314692,60	Картометрический метод	7	Закрепление отсутствует
361	481240,08	1314672,39	Картометрический метод	7	Закрепление отсутствует
357	481260,83	1314649,80	Картометрический метод	7	Закрепление отсутствует
362	483161,45	1312784,71	Картометрический метод	7	Закрепление отсутствует
363	483172,37	1312824,74	Картометрический метод	7	Закрепление отсутствует
364	483147,10	1312834,24	Картометрический метод	7	Закрепление отсутствует
365	483115,92	1312845,95	Картометрический метод	7	Закрепление отсутствует
366	483097,02	1312852,85	Картометрический метод	7	Закрепление отсутствует
367	483089,78	1312832,02	Картометрический метод	7	Закрепление отсутствует
368	483140,36	1312812,77	Картометрический метод	7	Закрепление отсутствует
369	483133,60	1312791,29	Картометрический метод	7	Закрепление отсутствует

Сведения о местоположении границ объекта					
1. Система координат МСК 47 зона 1					
2. Сведения о характерных точках границ объекта					
Обозначение характерных точек границ	Координаты, м		Метод определения координат характерной точки	Средняя квадратическая погрешность положения характерной точки (Mt), м	Описание обозначения точки на местности (при наличии)
	X	Y			
362	483161,45	1312784,71	Картометрический метод	7	Закрепление отсутствует
3. Сведения о характерных точках части (частей) границы объекта					
Обозначение характерных точек части границы	Координаты, м		Метод определения координат характерной точки	Средняя квадратическая погрешность положения характерной точки (Mt), м	Описание обозначения точки на местности (при наличии)
	X	Y			
1	2	3	4	5	6
-	-	-	-	-	-

Раздел 3

Сведения о местоположении измененных (уточненных) границ объекта							
1. Система координат МСК 47 зона 1							
2. Сведения о характерных точках границ объекта							
Обозначение характерных точек границ	Существующие координаты, м		Измененные (уточненные) координаты, м		Метод определения координат характерной точки	Средняя квадратическая погрешность положения характерной точки (Mt), м	Описание обозначения точки на местности (при наличии)
	X	Y	X	Y			
1	2	3	4	5	6	7	8
-	-	-	-	-	-	-	-
3. Сведения о характерных точках части (частей) границы объекта							
Обозначение характерных точек части границы	Существующие координаты, м		Измененные (уточненные) координаты, м		Метод определения координат характерной точки	Средняя квадратическая погрешность положения характерной точки (Mt), м	Описание обозначения точки на местности (при наличии)
	X	Y	X	Y			
1	2	3	4	5	6	7	8
-	-	-	-	-	-	-	-

ГРАФИЧЕСКОЕ ОПИСАНИЕ
местоположения границ населенных пунктов, территориальных зон, особо охраняемых природных территорий, зон с особыми условиями использования территории
поселок Лужки муниципального образования Приморское городское поселение Выборгского района Ленинградской области
(наименование объекта, местоположение границ которого описано (далее - объект)

Раздел 1

Сведения об объекте		
N п/п	Характеристики объекта	Описание характеристик
1	2	3
1	Местоположение объекта	Ленинградская область, Выборгский район, поселок Лужки
2	Площадь объекта ± величина погрешности определения площади (Р ± ΔР), м²	759285 ± 21349
3	Иные характеристики объекта	-

Раздел 2

Сведения о местоположении границ объекта					
1. Система координат МСК 47 зона 1					
2. Сведения о характерных точках границ объекта					
Обозначение характерных точек границ	Координаты, м		Метод определения координат характерной точки	Средняя квадратическая погрешность положения характерной точки (Mt), м	Описание обозначения точки на местности (при наличии)
	X	Y			
1	2	3	4	5	6
1	473928,73	1308763,95	Картометрический метод	7	Закрепление отсутствует
2	473923,51	1308768,89	Картометрический метод	7	Закрепление отсутствует
3	473923,50	1308768,89	Картометрический метод	7	Закрепление отсутствует
4	473910,75	1308769,14	Картометрический метод	7	Закрепление отсутствует
5	473886,23	1308769,62	Картометрический метод	7	Закрепление отсутствует
6	473887,03	1308774,84	Картометрический метод	7	Закрепление отсутствует
7	473851,68	1308781,38	Картометрический метод	7	Закрепление отсутствует
8	473849,81	1308780,86	Картометрический метод	7	Закрепление отсутствует
9	473844,26	1308750,78	Картометрический метод	7	Закрепление отсутствует
10	473837,74	1308715,52	Картометрический метод	7	Закрепление отсутствует
11	473848,11	1308705,70	Картометрический метод	7	Закрепление отсутствует
12	473865,85	1308688,90	Картометрический метод	7	Закрепление отсутствует
13	473883,58	1308672,11	Картометрический метод	7	Закрепление отсутствует
14	473901,31	1308655,32	Картометрический метод	7	Закрепление отсутствует
15	473919,05	1308638,52	Картометрический метод	7	Закрепление отсутствует
16	473908,43	1308612,28	Картометрический метод	7	Закрепление отсутствует
17	473871,48	1308616,38	Картометрический метод	7	Закрепление отсутствует
18	473874,56	1308600,98	Картометрический метод	7	Закрепление отсутствует
19	473869,82	1308546,09	Картометрический метод	7	Закрепление отсутствует
20	473798,23	1308555,84	Картометрический метод	7	Закрепление отсутствует
21	473791,51	1308582,59	Картометрический метод	7	Закрепление отсутствует
22	473745,97	1308644,18	Картометрический метод	7	Закрепление отсутствует
23	473722,33	1308637,61	Картометрический метод	7	Закрепление отсутствует
24	473559,38	1308669,24	Картометрический метод	7	Закрепление отсутствует
25	473549,99	1308676,17	Картометрический метод	7	Закрепление отсутствует
26	473510,33	1308687,06	Картометрический метод	7	Закрепление отсутствует
27	473499,51	1308686,44	Картометрический метод	7	Закрепление отсутствует
28	473459,76	1308682,30	Картометрический метод	7	Закрепление отсутствует
29	473463,62	1308644,98	Картометрический метод	7	Закрепление отсутствует
30	473466,74	1308615,14	Картометрический метод	7	Закрепление отсутствует
31	473469,86	1308585,30	Картометрический метод	7	Закрепление отсутствует
32	473387,68	1308560,13	Картометрический метод	7	Закрепление отсутствует
33	473385,91	1308559,59	Картометрический метод	7	Закрепление отсутствует
34	473382,03	1308550,95	Картометрический метод	7	Закрепление отсутствует
35	473364,07	1308544,36	Картометрический метод	7	Закрепление отсутствует

Сведения о местоположении границ объекта					
1. Система координат МСК 47 зона 1					
2. Сведения о характерных точках границ объекта					
Обозначение характерных точек границ	Координаты, м		Метод определения координат характерной точки	Средняя квадратическая погрешность положения характерной точки (Mt), м	Описание обозначения точки на местности (при наличии)
	X	Y			
36	473338,03	1308542,27	Картометрический метод	7	Закрепление отсутствует
37	473317,94	1308538,77	Картометрический метод	7	Закрепление отсутствует
38	473317,29	1308538,58	Картометрический метод	7	Закрепление отсутствует
39	473308,54	1308528,79	Картометрический метод	7	Закрепление отсутствует
40	473313,83	1308513,48	Картометрический метод	7	Закрепление отсутствует
41	473321,18	1308492,25	Картометрический метод	7	Закрепление отсутствует
42	473295,93	1308483,52	Картометрический метод	7	Закрепление отсутствует
43	473295,92	1308483,54	Картометрический метод	7	Закрепление отсутствует
44	473276,55	1308476,82	Картометрический метод	7	Закрепление отсутствует
45	473271,66	1308476,36	Картометрический метод	7	Закрепление отсутствует
46	473261,96	1308475,44	Картометрический метод	7	Закрепление отсутствует
47	473258,95	1308475,15	Картометрический метод	7	Закрепление отсутствует
48	473258,49	1308464,47	Картометрический метод	7	Закрепление отсутствует
49	473218,26	1308466,19	Картометрический метод	7	Закрепление отсутствует
50	473219,79	1308493,88	Картометрический метод	7	Закрепление отсутствует
51	473220,41	1308505,21	Картометрический метод	7	Закрепление отсутствует
52	473221,22	1308540,24	Картометрический метод	7	Закрепление отсутствует
53	473163,88	1308542,28	Картометрический метод	7	Закрепление отсутствует
54	473157,67	1308524,17	Картометрический метод	7	Закрепление отсутствует
55	473169,80	1308524,16	Картометрический метод	7	Закрепление отсутствует
56	473169,78	1308484,16	Картометрический метод	7	Закрепление отсутствует
57	473144,78	1308484,17	Картометрический метод	7	Закрепление отсутствует
58	473141,33	1308476,52	Картометрический метод	7	Закрепление отсутствует
59	473135,57	1308474,69	Картометрический метод	7	Закрепление отсутствует
60	473124,93	1308471,60	Картометрический метод	7	Закрепление отсутствует
61	473123,62	1308465,90	Картометрический метод	7	Закрепление отсутствует
62	473151,05	1308469,57	Картометрический метод	7	Закрепление отсутствует
63	473172,12	1308453,74	Картометрический метод	7	Закрепление отсутствует
64	473141,06	1308412,42	Картометрический метод	7	Закрепление отсутствует
65	473244,69	1308351,07	Картометрический метод	7	Закрепление отсутствует
66	473284,72	1308340,14	Картометрический метод	7	Закрепление отсутствует
67	473308,63	1308362,15	Картометрический метод	7	Закрепление отсутствует
68	473312,88	1308357,35	Картометрический метод	7	Закрепление отсутствует
69	473315,59	1308353,14	Картометрический метод	7	Закрепление отсутствует
70	473357,35	1308316,51	Картометрический метод	7	Закрепление отсутствует
71	473395,15	1308343,24	Картометрический метод	7	Закрепление отсутствует
72	473399,27	1308339,84	Картометрический метод	7	Закрепление отсутствует
73	473407,64	1308339,82	Картометрический метод	7	Закрепление отсутствует
74	473436,51	1308298,99	Картометрический метод	7	Закрепление отсутствует
75	473455,29	1308273,50	Картометрический метод	7	Закрепление отсутствует
76	473455,27	1308273,54	Картометрический метод	7	Закрепление отсутствует
77	473465,07	1308286,92	Картометрический метод	7	Закрепление отсутствует
78	473487,36	1308291,39	Картометрический метод	7	Закрепление отсутствует
79	473514,09	1308294,06	Картометрический метод	7	Закрепление отсутствует
80	473556,00	1308302,99	Картометрический метод	7	Закрепление отсутствует
81	473587,21	1308295,83	Картометрический метод	7	Закрепление отсутствует
82	473618,40	1308277,12	Картометрический метод	7	Закрепление отсутствует
83	473626,42	1308250,37	Картометрический метод	7	Закрепление отсутствует
84	473620,18	1308224,53	Картометрический метод	7	Закрепление отсутствует
85	473572,05	1308217,40	Картометрический метод	7	Закрепление отсутствует
86	473559,56	1308198,66	Картометрический метод	7	Закрепление отсутствует
87	473567,60	1308179,06	Картометрический метод	7	Закрепление отсутствует
88	473617,51	1308145,19	Картометрический метод	7	Закрепление отсутствует
89	473637,13	1308138,06	Картометрический метод	7	Закрепление отсутствует
90	473688,83	1308153,21	Картометрический метод	7	Закрепление отсутствует
91	473705,76	1308178,17	Картометрический метод	7	Закрепление отсутствует

Сведения о местоположении границ объекта					
1. Система координат МСК 47 зона 1					
2. Сведения о характерных точках границ объекта					
Обозначение характерных точек границ	Координаты, м		Метод определения координат характерной точки	Средняя квадратическая погрешность положения характерной точки (Mt), м	Описание обозначения точки на местности (при наличии)
	X	Y			
92	473715,58	1308181,74	Картометрический метод	7	Закрепление отсутствует
93	473727,17	1308147,86	Картометрический метод	7	Закрепление отсутствует
94	473727,17	1308129,85	Картометрический метод	7	Закрепление отсутствует
95	473743,30	1308130,25	Картометрический метод	7	Закрепление отсутствует
96	473757,71	1308117,57	Картометрический метод	7	Закрепление отсутствует
97	473784,82	1308084,12	Картометрический метод	7	Закрепление отсутствует
98	473806,17	1308062,77	Картометрический метод	7	Закрепление отсутствует
99	473877,82	1308062,28	Картометрический метод	7	Закрепление отсутствует
100	473909,01	1308039,99	Картометрический метод	7	Закрепление отсутствует
101	473924,18	1308019,49	Картометрический метод	7	Закрепление отсутствует
102	473921,94	1307987,01	Картометрический метод	7	Закрепление отсутствует
103	473914,98	1307956,56	Картометрический метод	7	Закрепление отсутствует
104	473922,36	1307916,82	Картометрический метод	7	Закрепление отсутствует
105	473966,48	1307916,87	Картометрический метод	7	Закрепление отсутствует
106	473970,53	1307864,38	Картометрический метод	7	Закрепление отсутствует
107	473987,46	1307845,65	Картометрический метод	7	Закрепление отсутствует
108	474003,33	1307832,22	Картометрический метод	7	Закрепление отсутствует
109	474008,36	1307832,14	Картометрический метод	7	Закрепление отсутствует
110	474036,89	1307829,61	Картометрический метод	7	Закрепление отсутствует
111	474112,96	1307825,76	Картометрический метод	7	Закрепление отсутствует
112	474168,90	1307840,74	Картометрический метод	7	Закрепление отсутствует
113	474175,77	1307840,48	Картометрический метод	7	Закрепление отсутствует
114	474228,29	1307838,44	Картометрический метод	7	Закрепление отсутствует
115	474222,53	1307822,29	Картометрический метод	7	Закрепление отсутствует
116	474159,01	1307825,70	Картометрический метод	7	Закрепление отсутствует
117	474157,78	1307775,60	Картометрический метод	7	Закрепление отсутствует
118	474221,56	1307774,27	Картометрический метод	7	Закрепление отсутствует
119	474220,93	1307756,28	Картометрический метод	7	Закрепление отсутствует
120	474235,41	1307724,66	Картометрический метод	7	Закрепление отсутствует
121	474247,24	1307721,97	Картометрический метод	7	Закрепление отсутствует
122	474269,31	1307716,94	Картометрический метод	7	Закрепление отсутствует
123	474430,90	1307680,15	Картометрический метод	7	Закрепление отсутствует
124	474449,72	1307675,48	Картометрический метод	7	Закрепление отсутствует
125	474535,23	1307654,26	Картометрический метод	7	Закрепление отсутствует
126	474549,16	1307654,48	Картометрический метод	7	Закрепление отсутствует
127	474623,90	1307703,90	Картометрический метод	7	Закрепление отсутствует
128	474596,13	1307702,79	Картометрический метод	7	Закрепление отсутствует
129	474590,90	1307710,39	Картометрический метод	7	Закрепление отсутствует
130	474590,62	1307717,48	Картометрический метод	7	Закрепление отсутствует
131	474596,71	1307717,72	Картометрический метод	7	Закрепление отсутствует
132	474596,11	1307732,51	Картометрический метод	7	Закрепление отсутствует
133	474596,12	1307732,51	Картометрический метод	7	Закрепление отсутствует
134	474595,79	1307740,79	Картометрический метод	7	Закрепление отсутствует
135	474595,37	1307751,28	Картометрический метод	7	Закрепление отсутствует
136	474562,53	1307756,38	Картометрический метод	7	Закрепление отсутствует
137	474532,55	1307755,17	Картометрический метод	7	Закрепление отсутствует
138	474534,14	1307715,20	Картометрический метод	7	Закрепление отсутствует
139	474495,22	1307716,36	Картометрический метод	7	Закрепление отсутствует
140	474482,77	1307728,82	Картометрический метод	7	Закрепление отсутствует
141	474481,37	1307757,52	Картометрический метод	7	Закрепление отсутствует
142	474480,91	1307766,91	Картометрический метод	7	Закрепление отсутствует
143	474486,50	1307767,25	Картометрический метод	7	Закрепление отсутствует
144	474544,28	1307767,46	Картометрический метод	7	Закрепление отсутствует
145	474569,61	1307769,64	Картометрический метод	7	Закрепление отсутствует
146	474603,69	1307784,25	Картометрический метод	7	Закрепление отсутствует
147	474623,53	1307802,34	Картометрический метод	7	Закрепление отсутствует

Сведения о местоположении границ объекта					
1. Система координат МСК 47 зона 1					
2. Сведения о характерных точках границ объекта					
Обозначение характерных точек границ	Координаты, м		Метод определения координат характерной точки	Средняя квадратическая погрешность положения характерной точки (Mt), м	Описание обозначения точки на местности (при наличии)
	X	Y			
148	474643,00	1307817,00	Картометрический метод	7	Закрепление отсутствует
149	474667,85	1307833,00	Картометрический метод	7	Закрепление отсутствует
150	474685,08	1307844,09	Картометрический метод	7	Закрепление отсутствует
151	474701,21	1307865,22	Картометрический метод	7	Закрепление отсутствует
152	474709,91	1307876,61	Картометрический метод	7	Закрепление отсутствует
153	474712,19	1307880,77	Картометрический метод	7	Закрепление отсутствует
154	474725,22	1307904,53	Картометрический метод	7	Закрепление отсутствует
155	474727,63	1307902,98	Картометрический метод	7	Закрепление отсутствует
156	474754,19	1307888,41	Картометрический метод	7	Закрепление отсутствует
157	474744,42	1307870,61	Картометрический метод	7	Закрепление отсутствует
158	474751,92	1307868,24	Картометрический метод	7	Закрепление отсутствует
159	474770,34	1307863,08	Картометрический метод	7	Закрепление отсутствует
160	474776,30	1307915,15	Картометрический метод	7	Закрепление отсутствует
161	474767,46	1307974,41	Картометрический метод	7	Закрепление отсутствует
162	474794,96	1308025,11	Картометрический метод	7	Закрепление отсутствует
163	474812,87	1308038,72	Картометрический метод	7	Закрепление отсутствует
164	474925,79	1308068,18	Картометрический метод	7	Закрепление отсутствует
165	474922,73	1308081,01	Картометрический метод	7	Закрепление отсутствует
166	474909,73	1308116,39	Картометрический метод	7	Закрепление отсутствует
167	474903,46	1308122,58	Картометрический метод	7	Закрепление отсутствует
168	474893,60	1308128,37	Картометрический метод	7	Закрепление отсутствует
169	474893,58	1308128,49	Картометрический метод	7	Закрепление отсутствует
170	474893,41	1308128,48	Картометрический метод	7	Закрепление отсутствует
171	474892,78	1308128,85	Картометрический метод	7	Закрепление отсутствует
172	474762,97	1308124,69	Картометрический метод	7	Закрепление отсутствует
173	474749,24	1308123,44	Картометрический метод	7	Закрепление отсутствует
174	474738,84	1308115,95	Картометрический метод	7	Закрепление отсутствует
175	474737,43	1308081,75	Картометрический метод	7	Закрепление отсутствует
176	474736,76	1308070,60	Картометрический метод	7	Закрепление отсутствует
177	474744,06	1308047,91	Картометрический метод	7	Закрепление отсутствует
178	474686,63	1308047,04	Картометрический метод	7	Закрепление отсутствует
179	474565,27	1308059,08	Картометрический метод	7	Закрепление отсутствует
180	474564,22	1308031,30	Картометрический метод	7	Закрепление отсутствует
181	474578,09	1308029,93	Картометрический метод	7	Закрепление отсутствует
182	474578,06	1307981,16	Картометрический метод	7	Закрепление отсутствует
183	474556,67	1307970,46	Картометрический метод	7	Закрепление отсутствует
184	474511,77	1307974,39	Картометрический метод	7	Закрепление отсутствует
185	474494,70	1307953,52	Картометрический метод	7	Закрепление отсутствует
186	474492,48	1307925,89	Картометрический метод	7	Закрепление отсутствует
187	474498,29	1307913,06	Картометрический метод	7	Закрепление отсутствует
188	474548,31	1307903,93	Картометрический метод	7	Закрепление отсутствует
189	474556,66	1307890,23	Картометрический метод	7	Закрепление отсутствует
190	474547,75	1307859,92	Картометрический метод	7	Закрепление отсутствует
191	474452,80	1307872,41	Картометрический метод	7	Закрепление отсутствует
192	474430,52	1307890,23	Картометрический метод	7	Закрепление отсутствует
193	474404,65	1307902,70	Картометрический метод	7	Закрепление отсутствует
194	474375,24	1307911,62	Картометрический метод	7	Закрепление отсутствует
195	474352,07	1307911,62	Картометрический метод	7	Закрепление отсутствует
196	474313,74	1307926,78	Картометрический метод	7	Закрепление отсутствует
197	474377,03	1308158,56	Картометрический метод	7	Закрепление отсутствует
198	474216,57	1308185,30	Картометрический метод	7	Закрепление отсутствует
199	474162,19	1308248,59	Картометрический метод	7	Закрепление отсутствует
200	474181,80	1308343,98	Картометрический метод	7	Закрепление отсутствует
201	474227,26	1308401,94	Картометрический метод	7	Закрепление отсутствует
202	474243,31	1308429,55	Картометрический метод	7	Закрепление отсутствует
203	474201,43	1308487,51	Картометрический метод	7	Закрепление отсутствует

Сведения о местоположении границ объекта					
1. Система координат МСК 47 зона 1					
2. Сведения о характерных точках границ объекта					
Обозначение характерных точек границ	Координаты, м		Метод определения координат характерной точки	Средняя квадратическая погрешность положения характерной точки (Mt), м	Описание обозначения точки на местности (при наличии)
	X	Y			
204	474168,43	1308520,49	Картометрический метод	7	Закрепление отсутствует
205	474149,71	1308639,95	Картометрический метод	7	Закрепление отсутствует
206	474145,12	1308645,53	Картометрический метод	7	Закрепление отсутствует
207	474094,04	1308646,01	Картометрический метод	7	Закрепление отсутствует
208	474088,94	1308646,15	Картометрический метод	7	Закрепление отсутствует
209	474087,30	1308654,21	Картометрический метод	7	Закрепление отсутствует
210	474080,18	1308690,75	Картометрический метод	7	Закрепление отсутствует
211	474077,89	1308699,17	Картометрический метод	7	Закрепление отсутствует
212	474077,70	1308699,13	Картометрический метод	7	Закрепление отсутствует
213	474076,28	1308698,92	Картометрический метод	7	Закрепление отсутствует
214	474037,84	1308691,77	Картометрический метод	7	Закрепление отсутствует
215	474028,78	1308693,70	Картометрический метод	7	Закрепление отсутствует
216	474018,83	1308697,40	Картометрический метод	7	Закрепление отсутствует
217	474018,83	1308697,39	Картометрический метод	7	Закрепление отсутствует
218	473998,47	1308704,95	Картометрический метод	7	Закрепление отсутствует
219	473986,22	1308709,47	Картометрический метод	7	Закрепление отсутствует
220	473948,87	1308744,86	Картометрический метод	7	Закрепление отсутствует
1	473928,73	1308763,95	Картометрический метод	7	Закрепление отсутствует
221	473963,52	1308315,29	Картометрический метод	7	Закрепление отсутствует
222	473915,48	1308323,17	Картометрический метод	7	Закрепление отсутствует
223	473903,06	1308285,28	Картометрический метод	7	Закрепление отсутствует
224	473808,23	1308329,68	Картометрический метод	7	Закрепление отсутствует
225	473818,53	1308427,27	Картометрический метод	7	Закрепление отсутствует
226	473838,07	1308440,88	Картометрический метод	7	Закрепление отсутствует
227	474035,33	1308386,48	Картометрический метод	7	Закрепление отсутствует
228	474035,13	1308366,47	Картометрический метод	7	Закрепление отсутствует
229	473973,31	1308363,74	Картометрический метод	7	Закрепление отсутствует
221	473963,52	1308315,29	Картометрический метод	7	Закрепление отсутствует
230	473277,07	1307204,17	Картометрический метод	7	Закрепление отсутствует
231	473246,98	1307235,45	Картометрический метод	7	Закрепление отсутствует
232	473279,35	1307265,04	Картометрический метод	7	Закрепление отсутствует
233	473271,46	1307271,98	Картометрический метод	7	Закрепление отсутствует
234	473208,23	1307219,19	Картометрический метод	7	Закрепление отсутствует
235	473197,26	1307191,39	Картометрический метод	7	Закрепление отсутствует
236	473181,40	1307158,21	Картометрический метод	7	Закрепление отсутствует
237	473201,96	1307106,02	Картометрический метод	7	Закрепление отсутствует
238	473272,08	1307108,65	Картометрический метод	7	Закрепление отсутствует
239	473287,85	1307119,75	Картометрический метод	7	Закрепление отсутствует
240	473305,09	1307146,04	Картометрический метод	7	Закрепление отсутствует
241	473305,09	1307164,45	Картометрический метод	7	Закрепление отсутствует
242	473311,34	1307172,79	Картометрический метод	7	Закрепление отсутствует
243	473311,36	1307172,81	Картометрический метод	7	Закрепление отсутствует
244	473311,38	1307172,84	Картометрический метод	7	Закрепление отсутствует
245	473310,59	1307171,99	Картометрический метод	7	Закрепление отсутствует
246	473279,29	1307201,88	Картометрический метод	7	Закрепление отсутствует
230	473277,07	1307204,17	Картометрический метод	7	Закрепление отсутствует
247	473661,79	1307625,60	Картометрический метод	7	Закрепление отсутствует
248	473655,62	1307623,71	Картометрический метод	7	Закрепление отсутствует
249	473645,19	1307569,26	Картометрический метод	7	Закрепление отсутствует
250	473625,19	1307563,72	Картометрический метод	7	Закрепление отсутствует
251	473609,89	1307618,89	Картометрический метод	7	Закрепление отсутствует
252	473602,15	1307616,38	Картометрический метод	7	Закрепление отсутствует
253	473587,40	1307680,44	Картометрический метод	7	Закрепление отсутствует

Сведения о местоположении границ объекта					
1. Система координат МСК 47 зона 1					
2. Сведения о характерных точках границ объекта					
Обозначение характерных точек границ	Координаты, м		Метод определения координат характерной точки	Средняя квадратическая погрешность положения характерной точки (Mt), м	Описание обозначения точки на местности (при наличии)
	X	Y			
254	473584,88	1307685,16	Картометрический метод	7	Закрепление отсутствует
255	473584,79	1307689,40	Картометрический метод	7	Закрепление отсутствует
256	473580,48	1307702,32	Картометрический метод	7	Закрепление отсутствует
257	473575,26	1307745,81	Картометрический метод	7	Закрепление отсутствует
258	473583,61	1307864,37	Картометрический метод	7	Закрепление отсутствует
259	473583,12	1307864,53	Картометрический метод	7	Закрепление отсутствует
260	473554,56	1307871,28	Картометрический метод	7	Закрепление отсутствует
261	473518,55	1307867,30	Картометрический метод	7	Закрепление отсутствует
262	473502,79	1307859,38	Картометрический метод	7	Закрепление отсутствует
263	473483,05	1307849,46	Картометрический метод	7	Закрепление отсутствует
264	473456,86	1307829,34	Картометрический метод	7	Закрепление отсутствует
265	473441,48	1307823,83	Картометрический метод	7	Закрепление отсутствует
266	473435,69	1307824,97	Картометрический метод	7	Закрепление отсутствует
267	473432,87	1307792,94	Картометрический метод	7	Закрепление отсутствует
268	473432,28	1307742,17	Картометрический метод	7	Закрепление отсутствует
269	473435,71	1307741,78	Картометрический метод	7	Закрепление отсутствует
270	473498,11	1307734,79	Картометрический метод	7	Закрепление отсутствует
271	473506,26	1307735,06	Картометрический метод	7	Закрепление отсутствует
272	473530,32	1307742,34	Картометрический метод	7	Закрепление отсутствует
273	473530,10	1307706,78	Картометрический метод	7	Закрепление отсутствует
274	473540,28	1307679,22	Картометрический метод	7	Закрепление отсутствует
275	473561,33	1307680,12	Картометрический метод	7	Закрепление отсутствует
276	473554,35	1307638,19	Картометрический метод	7	Закрепление отсутствует
277	473548,33	1307637,93	Картометрический метод	7	Закрепление отсутствует
278	473545,74	1307603,61	Картометрический метод	7	Закрепление отсутствует
279	473544,36	1307583,93	Картометрический метод	7	Закрепление отсутствует
280	473542,45	1307551,77	Картометрический метод	7	Закрепление отсутствует
281	473535,78	1307462,03	Картометрический метод	7	Закрепление отсутствует
282	473547,71	1307433,77	Картометрический метод	7	Закрепление отсутствует
283	473575,02	1307431,34	Картометрический метод	7	Закрепление отсутствует
284	473567,29	1307387,82	Картометрический метод	7	Закрепление отсутствует
285	473554,97	1307388,96	Картометрический метод	7	Закрепление отсутствует
286	473554,10	1307362,21	Картометрический метод	7	Закрепление отсутствует
287	473573,79	1307341,28	Картометрический метод	7	Закрепление отсутствует
288	473586,64	1307359,04	Картометрический метод	7	Закрепление отсутствует
289	473616,36	1307400,12	Картометрический метод	7	Закрепление отсутствует
290	473658,14	1307462,70	Картометрический метод	7	Закрепление отсутствует
291	473694,60	1307517,60	Картометрический метод	7	Закрепление отсутствует
292	473715,21	1307547,57	Картометрический метод	7	Закрепление отсутствует
293	473718,66	1307552,48	Картометрический метод	7	Закрепление отсутствует
294	473698,45	1307574,48	Картометрический метод	7	Закрепление отсутствует
295	473697,17	1307576,26	Картометрический метод	7	Закрепление отсутствует
296	473697,05	1307576,34	Картометрический метод	7	Закрепление отсутствует
297	473696,99	1307576,50	Картометрический метод	7	Закрепление отсутствует
247	473661,79	1307625,60	Картометрический метод	7	Закрепление отсутствует
298	475452,34	1308268,74	Картометрический метод	7	Закрепление отсутствует
299	475420,16	1308247,01	Картометрический метод	7	Закрепление отсутствует
300	475400,37	1308234,50	Картометрический метод	7	Закрепление отсутствует
301	475392,98	1308232,34	Картометрический метод	7	Закрепление отсутствует
302	475395,85	1308227,57	Картометрический метод	7	Закрепление отсутствует
303	475412,85	1308221,42	Картометрический метод	7	Закрепление отсутствует
304	475417,45	1308218,21	Картометрический метод	7	Закрепление отсутствует
305	475423,99	1308198,20	Картометрический метод	7	Закрепление отсутствует
306	475423,54	1308190,71	Картометрический метод	7	Закрепление отсутствует
307	475419,40	1308181,16	Картометрический метод	7	Закрепление отсутствует

Сведения о местоположении границ объекта					
1. Система координат МСК 47 зона 1					
2. Сведения о характерных точках границ объекта					
Обозначение характерных точек границ	Координаты, м		Метод определения координат характерной точки	Средняя квадратическая погрешность положения характерной точки (Mt), м	Описание обозначения точки на местности (при наличии)
	X	Y			
308	475417,36	1308168,45	Картометрический метод	7	Закрепление отсутствует
309	475415,84	1308166,40	Картометрический метод	7	Закрепление отсутствует
310	475391,00	1308158,45	Картометрический метод	7	Закрепление отсутствует
311	475390,99	1308158,45	Картометрический метод	7	Закрепление отсутствует
312	475355,27	1308144,23	Картометрический метод	7	Закрепление отсутствует
313	475365,83	1308124,57	Картометрический метод	7	Закрепление отсутствует
314	475370,91	1308115,12	Картометрический метод	7	Закрепление отсутствует
315	475397,93	1308129,54	Картометрический метод	7	Закрепление отсутствует
316	475420,45	1308141,65	Картометрический метод	7	Закрепление отсутствует
317	475423,85	1308143,47	Картометрический метод	7	Закрепление отсутствует
318	475532,74	1308201,89	Картометрический метод	7	Закрепление отсутствует
319	475573,11	1308228,29	Картометрический метод	7	Закрепление отсутствует
320	475586,98	1308233,11	Картометрический метод	7	Закрепление отсутствует
321	475610,57	1308233,58	Картометрический метод	7	Закрепление отсутствует
322	475616,38	1308234,86	Картометрический метод	7	Закрепление отсутствует
323	475635,65	1308232,81	Картометрический метод	7	Закрепление отсутствует
324	475693,16	1308227,54	Картометрический метод	7	Закрепление отсутствует
325	475709,58	1308223,68	Картометрический метод	7	Закрепление отсутствует
326	475712,26	1308249,92	Картометрический метод	7	Закрепление отсутствует
327	475712,26	1308272,26	Картометрический метод	7	Закрепление отсутствует
328	475713,43	1308299,32	Картометрический метод	7	Закрепление отсутствует
329	475709,91	1308308,73	Картометрический метод	7	Закрепление отсутствует
330	475688,75	1308311,09	Картометрический метод	7	Закрепление отсутствует
331	475681,47	1308309,63	Картометрический метод	7	Закрепление отсутствует
332	475674,24	1308307,30	Картометрический метод	7	Закрепление отсутствует
333	475658,04	1308299,20	Картометрический метод	7	Закрепление отсутствует
334	475656,98	1308298,14	Картометрический метод	7	Закрепление отсутствует
335	475638,16	1308291,08	Картометрический метод	7	Закрепление отсутствует
336	475622,87	1308285,21	Картометрический метод	7	Закрепление отсутствует
337	475616,99	1308287,56	Картометрический метод	7	Закрепление отсутствует
338	475609,93	1308294,61	Картометрический метод	7	Закрепление отсутствует
339	475585,23	1308361,66	Картометрический метод	7	Закрепление отсутствует
340	475544,06	1308356,96	Картометрический метод	7	Закрепление отсутствует
341	475529,43	1308352,57	Картометрический метод	7	Закрепление отсутствует
342	475512,16	1308332,00	Картометрический метод	7	Закрепление отсутствует
343	475498,06	1308303,19	Картометрический метод	7	Закрепление отсутствует
344	475476,62	1308281,61	Картометрический метод	7	Закрепление отсутствует
298	475452,34	1308268,74	Картометрический метод	7	Закрепление отсутствует

3. Сведения о характерных точках части (частей) границы объекта					
Обозначение характерных точек части границы	Координаты, м		Метод определения координат характерной точки	Средняя квадратическая погрешность положения характерной точки (Mt), м	Описание обозначения точки на местности (при наличии)
	X	Y			
1	2	3	4	5	6
-	-	-	-	-	-

Раздел 3

Сведения о местоположении измененных (уточненных) границ объекта							
1. Система координат МСК 47 зона 1							
2. Сведения о характерных точках границ объекта							
Обозначение характерных точек границ	Существующие координаты, м		Измененные (уточненные) координаты, м		Метод определения координат характерной точки	Средняя квадратическая погрешность положения характерной точки (Mt), м	Описание обозначения точки на местности (при наличии)
	X	Y	X	Y			
1	2	3	4	5	6	7	8
-	-	-	-	-	-	-	-
3. Сведения о характерных точках части (частей) границы объекта							
Обозначение характерных точек части границы	Существующие координаты, м		Измененные (уточненные) координаты, м		Метод определения координат характерной точки	Средняя квадратическая погрешность положения характерной точки (Mt), м	Описание обозначения точки на местности (при наличии)
	X	Y	X	Y			
1	2	3	4	5	6	7	8
-	-	-	-	-	-	-	-

ГРАФИЧЕСКОЕ ОПИСАНИЕ
местоположения границ населенных пунктов, территориальных зон, особо охраняемых природных территорий, зон с особыми условиями использования территории
поселок Малышево муниципального образования Приморское городское поселение Выборгского района Ленинградской области
(наименование объекта, местоположение границ которого описано (далее - объект)

Раздел 1

Сведения об объекте		
N п/п	Характеристики объекта	Описание характеристик
1	2	3
1	Местоположение объекта	Ленинградская область, Выборгский район, поселок Малышево
2	Площадь объекта ± величина погрешности определения площади (Р ± ΔР), м²	1189576 ± 26722
3	Иные характеристики объекта	-

Раздел 2

Сведения о местоположении границ объекта					
1. Система координат МСК 47 зона 1					
2. Сведения о характерных точках границ объекта					
Обозначение характерных точек границ	Координаты, м		Метод определения координат характерной точки	Средняя квадратическая погрешность положения характерной точки (Mt), м	Описание обозначения точки на местности (при наличии)
	X	Y			
1	2	3	4	5	6
1	488363,20	1300251,76	Картометрический метод	7	Закрепление отсутствует
2	488349,83	1300255,10	Картометрический метод	7	Закрепление отсутствует
3	488343,15	1300260,69	Картометрический метод	7	Закрепление отсутствует
4	488343,15	1300272,94	Картометрический метод	7	Закрепление отсутствует
5	488337,59	1300285,19	Картометрический метод	7	Закрепление отсутствует
6	488320,86	1300297,44	Картометрический метод	7	Закрепление отсутствует
7	488314,17	1300311,93	Картометрический метод	7	Закрепление отсутствует
8	488310,83	1300328,64	Картометрический метод	7	Закрепление отсутствует
9	488305,27	1300342,01	Картометрический метод	7	Закрепление отсутствует
10	488291,89	1300358,73	Картометрический метод	7	Закрепление отсутствует
11	488284,10	1300381,01	Картометрический метод	7	Закрепление отсутствует
12	488279,64	1300402,19	Картометрический метод	7	Закрепление отсутствует
13	488278,53	1300412,21	Картометрический метод	7	Закрепление отсутствует
14	488285,21	1300422,24	Картометрический метод	7	Закрепление отсутствует
15	488280,75	1300433,39	Картометрический метод	7	Закрепление отсутствует
16	488269,60	1300447,86	Картометрический метод	7	Закрепление отсутствует
17	488249,55	1300461,23	Картометрический метод	7	Закрепление отсутствует
18	488231,74	1300467,92	Картометрический метод	7	Закрепление отсутствует
19	488212,78	1300464,58	Картометрический метод	7	Закрепление отсутствует
20	488193,85	1300460,12	Картометрический метод	7	Закрепление отсутствует
21	488174,89	1300456,78	Картометрический метод	7	Закрепление отсутствует
22	488150,39	1300454,55	Картометрический метод	7	Закрепление отсутствует
23	488124,76	1300454,55	Картометрический метод	7	Закрепление отсутствует
24	488109,17	1300454,55	Картометрический метод	7	Закрепление отсутствует
25	488099,14	1300462,36	Картометрический метод	7	Закрепление отсутствует
26	488090,22	1300467,92	Картометрический метод	7	Закрепление отсутствует
27	488079,07	1300466,81	Картометрический метод	7	Закрепление отсутствует
28	488073,50	1300453,44	Картометрический метод	7	Закрепление отсутствует
29	488071,28	1300445,64	Картометрический метод	7	Закрепление отсутствует
30	488059,02	1300440,07	Картометрический метод	7	Закрепление отсутствует
31	488045,65	1300441,18	Картометрический метод	7	Закрепление отсутствует
32	488046,77	1300454,55	Картометрический метод	7	Закрепление отсутствует
33	488061,25	1300476,85	Картометрический метод	7	Закрепление отсутствует
34	488065,70	1300499,12	Картометрический метод	7	Закрепление отсутствует
35	488066,81	1300522,52	Картометрический метод	7	Закрепление отсутствует
36	488066,81	1300547,03	Картометрический метод	7	Закрепление отсутствует
37	488064,58	1300559,29	Картометрический метод	7	Закрепление отсутствует
38	488059,02	1300565,98	Картометрический метод	7	Закрепление отсутствует
39	488045,65	1300562,63	Картометрический метод	7	Закрепление отсутствует
40	488038,96	1300541,46	Картометрический метод	7	Закрепление отсутствует

Сведения о местоположении границ объекта					
1. Система координат МСК 47 зона 1					
2. Сведения о характерных точках границ объекта					
Обозначение характерных точек границ	Координаты, м		Метод определения координат характерной точки	Средняя квадратическая погрешность положения характерной точки (Mt), м	Описание обозначения точки на местности (при наличии)
	X	Y			
41	488020,02	1300513,60	Картометрический метод	7	Закрепление отсутствует
42	488004,43	1300496,90	Картометрический метод	7	Закрепление отсутствует
43	487997,74	1300492,43	Картометрический метод	7	Закрепление отсутствует
44	487988,82	1300491,31	Картометрический метод	7	Закрепление отсутствует
45	487981,02	1300490,21	Картометрический метод	7	Закрепление отсутствует
46	487966,54	1300509,15	Картометрический метод	7	Закрепление отсутствует
47	487954,28	1300521,40	Картометрический метод	7	Закрепление отсутствует
48	487939,80	1300550,38	Картометрический метод	7	Закрепление отсутствует
49	487925,31	1300571,54	Картометрический метод	7	Закрепление отсутствует
50	487909,72	1300582,68	Картометрический метод	7	Закрепление отсутствует
51	487885,20	1300601,63	Картометрический метод	7	Закрепление отсутствует
52	487857,35	1300616,11	Картометрический метод	7	Закрепление отсутствует
53	487837,29	1300626,14	Картометрический метод	7	Закрепление отсутствует
54	487819,46	1300626,13	Картометрический метод	7	Закрепление отсутствует
55	487808,32	1300632,83	Картометрический метод	7	Закрепление отсутствует
56	487788,26	1300640,63	Картометрический метод	7	Закрепление отсутствует
57	487776,01	1300650,65	Картометрический метод	7	Закрепление отсутствует
58	487767,10	1300661,80	Картометрический метод	7	Закрепление отсутствует
59	487753,72	1300674,06	Картометрический метод	7	Закрепление отсутствует
60	487732,55	1300681,85	Картометрический метод	7	Закрепление отсутствует
61	487710,26	1300682,97	Картометрический метод	7	Закрепление отсутствует
62	487695,78	1300677,40	Картометрический метод	7	Закрепление отсутствует
63	487681,30	1300665,14	Картометрический метод	7	Закрепление отсутствует
64	487673,50	1300658,46	Картометрический метод	7	Закрепление отсутствует
65	487667,93	1300643,97	Картометрический метод	7	Закрепление отсутствует
66	487662,35	1300648,43	Картометрический метод	7	Закрепление отсутствует
67	487651,21	1300662,91	Картометрический метод	7	Закрепление отсутствует
68	487609,98	1300669,59	Картометрический метод	7	Закрепление отсутствует
69	487593,27	1300672,94	Картометрический метод	7	Закрепление отсутствует
70	487584,36	1300676,29	Картометрический метод	7	Закрепление отсутствует
71	487579,91	1300679,63	Картометрический метод	7	Закрепление отсутствует
72	487578,79	1300693,00	Картометрический метод	7	Закрепление отсутствует
73	487575,45	1300709,71	Картометрический метод	7	Закрепление отсутствует
74	487565,41	1300718,62	Картометрический метод	7	Закрепление отсутствует
75	487543,14	1300723,08	Картометрический метод	7	Закрепление отсутствует
76	487523,08	1300729,77	Картометрический метод	7	Закрепление отсутствует
77	487518,62	1300739,80	Картометрический метод	7	Закрепление отсутствует
78	487526,43	1300750,92	Картометрический метод	7	Закрепление отсутствует
79	487526,42	1300760,96	Картометрический метод	7	Закрепление отсутствует
80	487520,85	1300772,11	Картометрический метод	7	Закрепление отсутствует
81	487506,36	1300772,11	Картометрический метод	7	Закрепление отсутствует
82	487491,89	1300767,65	Картометрический метод	7	Закрепление отсутствует
83	487484,08	1300757,61	Картометрический метод	7	Закрепление отсутствует
84	487477,39	1300735,33	Картометрический метод	7	Закрепление отсутствует
85	487469,59	1300723,08	Картометрический метод	7	Закрепление отсутствует
86	487462,91	1300720,85	Картометрический метод	7	Закрепление отсутствует
87	487451,77	1300718,62	Картометрический метод	7	Закрепление отсутствует
88	487431,71	1300728,65	Картометрический метод	7	Закрепление отсутствует
89	487408,32	1300737,57	Картометрический метод	7	Закрепление отсутствует
90	487397,17	1300736,46	Картометрический метод	7	Закрепление отсутствует
91	487381,58	1300734,24	Картометрический метод	7	Закрепление отсутствует
92	487368,22	1300739,79	Картометрический метод	7	Закрепление отсутствует
93	487350,38	1300752,05	Картометрический метод	7	Закрепление отсутствует
94	487333,66	1300758,74	Картометрический метод	7	Закрепление отсутствует
95	487319,16	1300759,86	Картометрический метод	7	Закрепление отсутствует
96	487303,58	1300763,19	Картометрический метод	7	Закрепление отсутствует
97	487290,20	1300769,88	Картометрический метод	7	Закрепление отсутствует
98	487274,60	1300767,65	Картометрический метод	7	Закрепление отсутствует
99	487260,13	1300765,42	Картометрический метод	7	Закрепление отсутствует
100	487248,99	1300758,74	Картометрический метод	7	Закрепление отсутствует

Сведения о местоположении границ объекта					
1. Система координат МСК 47 зона 1					
2. Сведения о характерных точках границ объекта					
Обозначение характерных точек границ	Координаты, м		Метод определения координат характерной точки	Средняя квадратическая погрешность положения характерной точки (Mt), м	Описание обозначения точки на местности (при наличии)
	X	Y			
101	487238,95	1300745,36	Картометрический метод	7	Закрепление отсутствует
102	487228,43	1300730,30	Картометрический метод	7	Закрепление отсутствует
103	487217,21	1300736,04	Картометрический метод	7	Закрепление отсутствует
104	487205,27	1300731,05	Картометрический метод	7	Закрепление отсутствует
105	487163,14	1300737,35	Картометрический метод	7	Закрепление отсутствует
106	487140,09	1300712,37	Картометрический метод	7	Закрепление отсутствует
107	487170,76	1300693,50	Картометрический метод	7	Закрепление отсутствует
108	487153,16	1300656,23	Картометрический метод	7	Закрепление отсутствует
109	487144,24	1300636,17	Картометрический метод	7	Закрепление отсутствует
110	487135,33	1300650,66	Картометрический метод	7	Закрепление отсутствует
111	487127,53	1300661,80	Картометрический метод	7	Закрепление отсутствует
112	487118,63	1300669,59	Картометрический метод	7	Закрепление отсутствует
113	487110,82	1300678,50	Картометрический метод	7	Закрепление отсутствует
114	487097,44	1300693,00	Картометрический метод	7	Закрепление отсутствует
115	487088,53	1300704,13	Картометрический метод	7	Закрепление отсутствует
116	487071,82	1300713,05	Картометрический метод	7	Закрепление отсутствует
117	487060,68	1300704,13	Картометрический метод	7	Закрепление отсутствует
118	487051,75	1300688,54	Картометрический метод	7	Закрепление отсутствует
119	487041,74	1300671,83	Картометрический метод	7	Закрепление отсутствует
120	487030,59	1300657,34	Картометрический метод	7	Закрепление отсутствует
121	487026,14	1300640,62	Картометрический метод	7	Закрепление отсутствует
122	487017,22	1300622,81	Картометрический метод	7	Закрепление отсутствует
123	487029,48	1300612,77	Картометрический метод	7	Закрепление отсутствует
124	487042,87	1300606,08	Картометрический метод	7	Закрепление отсутствует
125	487058,44	1300596,06	Картометрический метод	7	Закрепление отсутствует
126	487071,82	1300589,37	Картометрический метод	7	Закрепление отсутствует
127	487086,30	1300579,35	Картометрический метод	7	Закрепление отсутствует
128	487100,79	1300572,66	Картометрический метод	7	Закрепление отсутствует
129	487115,29	1300563,75	Картометрический метод	7	Закрепление отсутствует
130	487131,97	1300552,60	Картометрический метод	7	Закрепление отсутствует
131	487145,35	1300544,81	Картометрический метод	7	Закрепление отсутствует
132	487158,73	1300535,89	Картометрический метод	7	Закрепление отсутствует
133	487167,64	1300528,09	Картометрический метод	7	Закрепление отсутствует
134	487173,21	1300515,84	Картометрический метод	7	Закрепление отсутствует
135	487172,10	1300502,46	Картометрический метод	7	Закрепление отсутствует
136	487174,32	1300484,64	Картометрический метод	7	Закрепление отсутствует
137	487175,43	1300472,38	Картометрический метод	7	Закрепление отсутствует
138	487185,48	1300460,12	Картометрический метод	7	Закрепление отсутствует
139	487197,72	1300455,67	Картометрический метод	7	Закрепление отсутствует
140	487218,91	1300447,86	Картометрический метод	7	Закрепление отсутствует
141	487234,49	1300452,32	Картометрический метод	7	Закрепление отсутствует
142	487251,21	1300452,32	Картометрический метод	7	Закрепление отсутствует
143	487263,47	1300445,64	Картометрический метод	7	Закрепление отсутствует
144	487253,45	1300431,15	Картометрический метод	7	Закрепление отсутствует
145	487256,79	1300425,59	Картометрический метод	7	Закрепление отсутствует
146	487256,79	1300409,98	Картометрический метод	7	Закрепление отсутствует
147	487242,29	1300405,53	Картометрический метод	7	Закрепление отсутствует
148	487231,16	1300383,25	Картометрический метод	7	Закрепление отсутствует
149	487209,99	1300350,93	Картометрический метод	7	Закрепление отсутствует
150	487198,85	1300335,33	Картометрический метод	7	Закрепление отсутствует
151	487198,84	1300320,85	Картометрический метод	7	Закрепление отсутствует
152	487204,79	1300312,91	Картометрический метод	7	Закрепление отсутствует
153	487182,73	1300283,25	Картометрический метод	7	Закрепление отсутствует
154	487210,39	1300262,63	Картометрический метод	7	Закрепление отсутствует
155	487179,65	1300210,95	Картометрический метод	7	Закрепление отсутствует
156	487207,85	1300175,99	Картометрический метод	7	Закрепление отсутствует
157	487236,44	1300194,22	Картометрический метод	7	Закрепление отсутствует
158	487259,28	1300170,50	Картометрический метод	7	Закрепление отсутствует
159	487299,61	1300190,42	Картометрический метод	7	Закрепление отсутствует
160	487285,47	1300218,68	Картометрический метод	7	Закрепление отсутствует

Сведения о местоположении границ объекта					
1. Система координат МСК 47 зона 1					
2. Сведения о характерных точках границ объекта					
Обозначение характерных точек границ	Координаты, м		Метод определения координат характерной точки	Средняя квадратическая погрешность положения характерной точки (Mt), м	Описание обозначения точки на местности (при наличии)
	X	Y			
161	487224,26	1300279,66	Картометрический метод	7	Закрепление отсутствует
162	487234,02	1300291,66	Картометрический метод	7	Закрепление отсутствует
163	487240,06	1300289,65	Картометрический метод	7	Закрепление отсутствует
164	487248,99	1300297,45	Картометрический метод	7	Закрепление отсутствует
165	487257,91	1300297,44	Картометрический метод	7	Закрепление отсутствует
166	487263,97	1300317,90	Картометрический метод	7	Закрепление отсутствует
167	487283,11	1300351,15	Картометрический метод	7	Закрепление отсутствует
168	487308,24	1300388,00	Картометрический метод	7	Закрепление отсутствует
169	487327,20	1300410,03	Картометрический метод	7	Закрепление отсутствует
170	487358,44	1300404,90	Картометрический метод	7	Закрепление отсутствует
171	487380,18	1300395,72	Картометрический метод	7	Закрепление отсутствует
172	487404,12	1300386,76	Картометрический метод	7	Закрепление отсутствует
173	487431,51	1300352,03	Картометрический метод	7	Закрепление отсутствует
174	487497,25	1300291,33	Картометрический метод	7	Закрепление отсутствует
175	487504,98	1300275,42	Картометрический метод	7	Закрепление отсутствует
176	487513,05	1300261,79	Картометрический метод	7	Закрепление отсутствует
177	487516,39	1300249,54	Картометрический метод	7	Закрепление отсутствует
178	487509,71	1300230,59	Картометрический метод	7	Закрепление отсутствует
179	487489,66	1300206,08	Картометрический метод	7	Закрепление отсутствует
180	487459,57	1300164,85	Картометрический метод	7	Закрепление отсутствует
181	487455,11	1300145,91	Картометрический метод	7	Закрепление отсутствует
182	487439,51	1300131,43	Картометрический метод	7	Закрепление отсутствует
183	487425,03	1300120,28	Картометрический метод	7	Закрепление отсутствует
184	487407,20	1300112,49	Картометрический метод	7	Закрепление отсутствует
185	487391,61	1300105,81	Картометрический метод	7	Закрепление отсутствует
186	487364,87	1300112,49	Картометрический метод	7	Закрепление отсутствует
187	487344,80	1300112,49	Картометрический метод	7	Закрепление отсутствует
188	487323,63	1300101,34	Картометрический метод	7	Закрепление отсутствует
189	487309,15	1300091,32	Картометрический метод	7	Закрепление отсутствует
190	487299,13	1300080,18	Картометрический метод	7	Закрепление отсутствует
191	487299,12	1300069,03	Картометрический метод	7	Закрепление отсутствует
192	487316,95	1300056,78	Картометрический метод	7	Закрепление отсутствует
193	487341,47	1300036,72	Картометрический метод	7	Закрепление отсутствует
194	487413,88	1299992,15	Картометрический метод	7	Закрепление отсутствует
195	487425,03	1299985,47	Картометрический метод	7	Закрепление отсутствует
196	487431,71	1299976,56	Картометрический метод	7	Закрепление отсутствует
197	487430,84	1299960,88	Картометрический метод	7	Закрепление отсутствует
198	487430,59	1299942,01	Картометрический метод	7	Закрепление отсутствует
199	487436,18	1299933,11	Картометрический метод	7	Закрепление отсутствует
200	487466,25	1299924,19	Картометрический метод	7	Закрепление отсутствует
201	487482,93	1299921,67	Картометрический метод	7	Закрепление отсутствует
202	487472,04	1299894,15	Картометрический метод	7	Закрепление отсутствует
203	487469,62	1299886,53	Картометрический метод	7	Закрепление отсутствует
204	487458,59	1299858,63	Картометрический метод	7	Закрепление отсутствует
205	487447,56	1299830,73	Картометрический метод	7	Закрепление отсутствует
206	487436,53	1299802,84	Картометрический метод	7	Закрепление отсутствует
207	487473,72	1299788,13	Картометрический метод	7	Закрепление отсутствует
208	487477,61	1299784,73	Картометрический метод	7	Закрепление отсутствует
209	487492,06	1299772,08	Картометрический метод	7	Закрепление отсутствует
210	487495,23	1299769,31	Картометрический метод	7	Закрепление отсутствует
211	487553,16	1299683,51	Картометрический метод	7	Закрепление отсутствует
212	487583,25	1299652,31	Картометрический метод	7	Закрепление отсутствует
213	487585,48	1299633,38	Картометрический метод	7	Закрепление отсутствует
214	487586,59	1299602,17	Картометрический метод	7	Закрепление отсутствует
215	487591,06	1299586,57	Картометрический метод	7	Закрепление отсутствует
216	487604,43	1299576,55	Картометрический метод	7	Закрепление отсутствует
217	487618,90	1299574,30	Картометрический метод	7	Закрепление отсутствует
218	487656,55	1299613,39	Картометрический метод	7	Закрепление отсутствует
219	487666,52	1299631,72	Картометрический метод	7	Закрепление отсутствует
220	487651,87	1299639,75	Картометрический метод	7	Закрепление отсутствует

Сведения о местоположении границ объекта					
1. Система координат МСК 47 зона 1					
2. Сведения о характерных точках границ объекта					
Обозначение характерных точек границ	Координаты, м		Метод определения координат характерной точки	Средняя квадратическая погрешность положения характерной точки (Mt), м	Описание обозначения точки на местности (при наличии)
	X	Y			
221	487664,58	1299652,31	Картометрический метод	7	Закрепление отсутствует
222	487739,24	1299666,79	Картометрический метод	7	Закрепление отсутствует
223	487759,29	1299655,66	Картометрический метод	7	Закрепление отсутствует
224	487773,78	1299632,26	Картометрический метод	7	Закрепление отсутствует
225	487782,69	1299617,77	Картометрический метод	7	Закрепление отсутствует
226	487798,29	1299612,20	Картометрический метод	7	Закрепление отсутствует
227	487812,78	1299613,32	Картометрический метод	7	Закрепление отсутствует
228	487832,70	1299618,16	Картометрический метод	7	Закрепление отсутствует
229	487848,36	1299600,18	Картометрический метод	7	Закрепление отсутствует
230	487889,23	1299635,79	Картометрический метод	7	Закрепление отсутствует
231	487871,83	1299667,91	Картометрический метод	7	Закрепление отсутствует
232	487885,20	1299684,62	Картометрический метод	7	Закрепление отсутствует
233	487905,26	1299701,34	Картометрический метод	7	Закрепление отсутствует
234	487914,86	1299701,11	Картометрический метод	7	Закрепление отсутствует
235	487932,12	1299725,64	Картометрический метод	7	Закрепление отсутствует
236	487932,13	1299725,64	Картометрический метод	7	Закрепление отсутствует
237	487953,18	1299748,13	Картометрический метод	7	Закрепление отсутствует
238	487979,91	1299769,30	Картометрический метод	7	Закрепление отсутствует
239	487984,37	1299787,13	Картометрический метод	7	Закрепление отсутствует
240	487983,25	1299813,87	Картометрический метод	7	Закрепление отсутствует
241	487976,58	1299850,65	Картометрический метод	7	Закрепление отсутствует
242	487963,20	1299880,72	Картометрический метод	7	Закрепление отсутствует
243	487952,06	1299900,79	Картометрический метод	7	Закрепление отсутствует
244	487949,83	1299911,93	Картометрический метод	7	Закрепление отсутствует
245	487935,34	1299925,30	Картометрический метод	7	Закрепление отсутствует
246	487919,74	1299934,21	Картометрический метод	7	Закрепление отсутствует
247	487910,83	1299955,39	Картометрический метод	7	Закрепление отсутствует
248	487883,53	1299907,95	Картометрический метод	7	Закрепление отсутствует
249	487912,84	1299884,13	Картометрический метод	7	Закрепление отсутствует
250	487915,72	1299847,22	Картометрический метод	7	Закрепление отсутствует
251	487900,94	1299846,57	Картометрический метод	7	Закрепление отсутствует
252	487873,54	1299857,04	Картометрический метод	7	Закрепление отсутствует
253	487843,22	1299856,65	Картометрический метод	7	Закрепление отсутствует
254	487833,15	1299881,38	Картометрический метод	7	Закрепление отсутствует
255	487857,88	1299940,01	Картометрический метод	7	Закрепление отсутствует
256	487910,77	1300011,44	Картометрический метод	7	Закрепление отсутствует
257	487896,92	1300020,47	Картометрический метод	7	Закрепление отсутствует
258	487849,88	1300064,99	Картометрический метод	7	Закрепление отсутствует
259	487817,47	1300090,81	Картометрический метод	7	Закрепление отсутствует
260	487784,73	1300112,44	Картометрический метод	7	Закрепление отсутствует
261	487751,61	1300133,09	Картометрический метод	7	Закрепление отсутствует
262	487758,51	1300142,70	Картометрический метод	7	Закрепление отсутствует
263	487786,88	1300182,17	Картометрический метод	7	Закрепление отсутствует
264	487823,90	1300228,23	Картометрический метод	7	Закрепление отсутствует
265	487849,20	1300260,32	Картометрический метод	7	Закрепление отсутствует
266	487895,44	1300312,62	Картометрический метод	7	Закрепление отсутствует
267	487930,84	1300266,25	Картометрический метод	7	Закрепление отсутствует
268	487985,46	1300226,20	Картометрический метод	7	Закрепление отсутствует
269	488073,31	1300160,06	Картометрический метод	7	Закрепление отсутствует
270	488110,77	1300131,18	Картометрический метод	7	Закрепление отсутствует
271	488127,43	1300211,81	Картометрический метод	7	Закрепление отсутствует
272	488154,00	1300267,00	Картометрический метод	7	Закрепление отсутствует
273	488199,42	1300240,46	Картометрический метод	7	Закрепление отсутствует
274	488171,51	1300192,59	Картометрический метод	7	Закрепление отсутствует
275	488209,06	1300170,50	Картометрический метод	7	Закрепление отсутствует
276	488214,69	1300180,14	Картометрический метод	7	Закрепление отсутствует
277	488243,98	1300174,88	Картометрический метод	7	Закрепление отсутствует
278	488266,26	1300171,54	Картометрический метод	7	Закрепление отсутствует
279	488278,68	1300178,29	Картометрический метод	7	Закрепление отсутствует
280	488280,73	1300173,60	Картометрический метод	7	Закрепление отсутствует

Сведения о местоположении границ объекта					
1. Система координат МСК 47 зона 1					
2. Сведения о характерных точках границ объекта					
Обозначение характерных точек границ	Координаты, м		Метод определения координат характерной точки	Средняя квадратическая погрешность положения характерной точки (Mt), м	Описание обозначения точки на местности (при наличии)
	X	Y			
281	488294,05	1300157,38	Картометрический метод	7	Закрепление отсутствует
282	488310,91	1300142,84	Картометрический метод	7	Закрепление отсутствует
283	488356,57	1300123,83	Картометрический метод	7	Закрепление отсутствует
284	488387,72	1300123,62	Картометрический метод	7	Закрепление отсутствует
285	488406,77	1300125,44	Картометрический метод	7	Закрепление отсутствует
286	488411,11	1300125,85	Картометрический метод	7	Закрепление отсутствует
287	488452,34	1300167,09	Картометрический метод	7	Закрепление отсутствует
288	488454,57	1300172,64	Картометрический метод	7	Закрепление отсутствует
289	488434,51	1300198,28	Картометрический метод	7	Закрепление отсутствует
290	488428,94	1300202,73	Картометрический метод	7	Закрепление отсутствует
291	488427,83	1300218,33	Картометрический метод	7	Закрепление отсутствует
292	488426,72	1300233,93	Картометрический метод	7	Закрепление отсутствует
293	488421,14	1300253,99	Картометрический метод	7	Закрепление отсутствует
294	488410,01	1300261,79	Картометрический метод	7	Закрепление отсутствует
295	488395,50	1300261,79	Картометрический метод	7	Закрепление отсутствует
296	488375,46	1300256,22	Картометрический метод	7	Закрепление отсутствует
1	488363,20	1300251,76	Картометрический метод	7	Закрепление отсутствует
					-
297	485294,39	1303856,36	Картометрический метод	7	Закрепление отсутствует
298	485246,49	1303895,83	Картометрический метод	7	Закрепление отсутствует
299	485232,37	1303878,70	Картометрический метод	7	Закрепление отсутствует
300	485229,14	1303860,54	Картометрический метод	7	Закрепление отсутствует
301	485188,38	1303837,59	Картометрический метод	7	Закрепление отсутствует
302	485178,18	1303831,81	Картометрический метод	7	Закрепление отсутствует
303	485179,75	1303829,15	Картометрический метод	7	Закрепление отсутствует
304	485212,84	1303773,65	Картометрический метод	7	Закрепление отсутствует
305	485220,36	1303784,05	Картометрический метод	7	Закрепление отсутствует
306	485249,48	1303800,44	Картометрический метод	7	Закрепление отсутствует
307	485273,89	1303830,06	Картометрический метод	7	Закрепление отсутствует
297	485294,39	1303856,36	Картометрический метод	7	Закрепление отсутствует
					-
308	485919,72	1303812,90	Картометрический метод	7	Закрепление отсутствует
309	485896,57	1303841,84	Картометрический метод	7	Закрепление отсутствует
310	485879,02	1303856,22	Картометрический метод	7	Закрепление отсутствует
311	485871,42	1303867,30	Картометрический метод	7	Закрепление отсутствует
312	485878,75	1303876,39	Картометрический метод	7	Закрепление отсутствует
313	485890,24	1303897,53	Картометрический метод	7	Закрепление отсутствует
314	485893,41	1303910,71	Картометрический метод	7	Закрепление отсутствует
315	485890,45	1303924,52	Картометрический метод	7	Закрепление отсутствует
316	485874,46	1303937,92	Картометрический метод	7	Закрепление отсутствует
317	485855,88	1303942,45	Картометрический метод	7	Закрепление отсутствует
318	485845,73	1303936,36	Картометрический метод	7	Закрепление отсутствует
319	485834,80	1303926,29	Картометрический метод	7	Закрепление отсутствует
320	485817,78	1303922,54	Картометрический метод	7	Закрепление отсутствует
321	485814,60	1303926,82	Картометрический метод	7	Закрепление отсутствует
322	485808,50	1303920,17	Картометрический метод	7	Закрепление отсутствует
323	485786,02	1303941,40	Картометрический метод	7	Закрепление отсутствует
324	485797,06	1303955,26	Картометрический метод	7	Закрепление отсутствует
325	485796,97	1303955,36	Картометрический метод	7	Закрепление отсутствует
326	485783,03	1303966,76	Картометрический метод	7	Закрепление отсутствует
327	485761,88	1303975,77	Картометрический метод	7	Закрепление отсутствует
328	485776,08	1304002,38	Картометрический метод	7	Закрепление отсутствует
329	485814,79	1303977,14	Картометрический метод	7	Закрепление отсутствует
330	485811,10	1303972,63	Картометрический метод	7	Закрепление отсутствует
331	485818,79	1303966,51	Картометрический метод	7	Закрепление отсутствует
332	485825,17	1303952,45	Картометрический метод	7	Закрепление отсутствует
333	485829,96	1303958,30	Картометрический метод	7	Закрепление отсутствует
334	485831,75	1303971,58	Картометрический метод	7	Закрепление отсутствует
335	485823,71	1303987,60	Картометрический метод	7	Закрепление отсутствует
336	485810,76	1304001,09	Картометрический метод	7	Закрепление отсутствует

Сведения о местоположении границ объекта					
1. Система координат МСК 47 зона 1					
2. Сведения о характерных точках границ объекта					
Обозначение характерных точек границ	Координаты, м		Метод определения координат характерной точки	Средняя квадратическая погрешность положения характерной точки (Mt), м	Описание обозначения точки на местности (при наличии)
	X	Y			
337	485800,83	1304013,88	Картометрический метод	7	Закрепление отсутствует
338	485801,07	1304027,73	Картометрический метод	7	Закрепление отсутствует
339	485794,63	1304037,99	Картометрический метод	7	Закрепление отсутствует
340	485779,21	1304048,48	Картометрический метод	7	Закрепление отсутствует
341	485762,74	1304053,09	Картометрический метод	7	Закрепление отсутствует
342	485748,17	1304053,34	Картометрический метод	7	Закрепление отсутствует
343	485733,69	1304046,74	Картометрический метод	7	Закрепление отсутствует
344	485725,27	1304037,55	Картометрический метод	7	Закрепление отсутствует
345	485714,87	1304037,88	Картометрический метод	7	Закрепление отсутствует
346	485709,48	1304046,58	Картометрический метод	7	Закрепление отсутствует
347	485703,32	1304061,35	Картометрический метод	7	Закрепление отсутствует
348	485693,16	1304078,74	Картометрический метод	7	Закрепление отсутствует
349	485682,43	1304085,09	Картометрический метод	7	Закрепление отсутствует
350	485670,25	1304084,07	Картометрический метод	7	Закрепление отсутствует
351	485654,76	1304077,72	Картометрический метод	7	Закрепление отсутствует
352	485645,04	1304063,82	Картометрический метод	7	Закрепление отсутствует
353	485639,46	1304053,16	Картометрический метод	7	Закрепление отсутствует
354	485632,41	1304046,62	Картометрический метод	7	Закрепление отсутствует
355	485627,08	1304043,76	Картометрический метод	7	Закрепление отсутствует
356	485621,05	1304046,81	Картометрический метод	7	Закрепление отсутствует
357	485620,22	1304059,31	Картометрический метод	7	Закрепление отсутствует
358	485624,98	1304073,85	Картометрический метод	7	Закрепление отсутствует
359	485633,30	1304082,40	Картометрический метод	7	Закрепление отсутствует
360	485644,85	1304091,03	Картометрический метод	7	Закрепление отсутствует
361	485656,02	1304097,63	Картометрический метод	7	Закрепление отсутствует
362	485655,25	1304110,70	Картометрический метод	7	Закрепление отсутствует
363	485642,06	1304119,71	Картометрический метод	7	Закрепление отсутствует
364	485625,94	1304125,42	Картометрический метод	7	Закрепление отсутствует
365	485606,28	1304128,01	Картометрический метод	7	Закрепление отсутствует
366	485580,06	1304131,00	Картометрический метод	7	Закрепление отсутствует
367	485550,43	1304135,65	Картометрический метод	7	Закрепление отсутствует
368	485546,50	1304145,78	Картометрический метод	7	Закрепление отсутствует
369	485535,98	1304172,91	Картометрический метод	7	Закрепление отсутствует
370	485534,02	1304200,48	Картометрический метод	7	Закрепление отсутствует
371	485557,86	1304205,23	Картометрический метод	7	Закрепление отсутствует
372	485562,19	1304205,87	Картометрический метод	7	Закрепление отсутствует
373	485526,45	1304245,89	Картометрический метод	7	Закрепление отсутствует
374	485495,69	1304222,01	Картометрический метод	7	Закрепление отсутствует
375	485475,46	1304216,62	Картометрический метод	7	Закрепление отсутствует
376	485456,86	1304226,74	Картометрический метод	7	Закрепление отсутствует
377	485444,63	1304248,77	Картометрический метод	7	Закрепление отсутствует
378	485431,90	1304277,65	Картометрический метод	7	Закрепление отсутствует
379	485415,91	1304296,08	Картометрический метод	7	Закрепление отсутствует
380	485394,70	1304306,69	Картометрический метод	7	Закрепление отсутствует
381	485371,37	1304314,03	Картометрический метод	7	Закрепление отсутствует
382	485348,03	1304311,91	Картометрический метод	7	Закрепление отсутствует
383	485340,47	1304300,35	Картометрический метод	7	Закрепление отсутствует
384	485339,24	1304289,20	Картометрический метод	7	Закрепление отсутствует
385	485337,36	1304272,19	Картометрический метод	7	Закрепление отсутствует
386	485336,86	1304267,68	Картометрический метод	7	Закрепление отсутствует
387	485337,46	1304246,33	Картометрический метод	7	Закрепление отсутствует
388	485336,78	1304225,73	Картометрический метод	7	Закрепление отсутствует
389	485336,78	1304225,71	Картометрический метод	7	Закрепление отсутствует
390	485347,59	1304236,44	Картометрический метод	7	Закрепление отсутствует
391	485353,54	1304231,92	Картометрический метод	7	Закрепление отсутствует
392	485373,08	1304249,96	Картометрический метод	7	Закрепление отсутствует
393	485390,49	1304233,17	Картометрический метод	7	Закрепление отсутствует
394	485353,25	1304193,68	Картометрический метод	7	Закрепление отсутствует
395	485336,30	1304210,20	Картометрический метод	7	Закрепление отсутствует
396	485335,90	1304196,47	Картометрический метод	7	Закрепление отсутствует

Сведения о местоположении границ объекта					
1. Система координат МСК 47 зона 1					
2. Сведения о характерных точках границ объекта					
Обозначение характерных точек границ	Координаты, м		Метод определения координат характерной точки	Средняя квадратическая погрешность положения характерной точки (Mt), м	Описание обозначения точки на местности (при наличии)
	X	Y			
397	485340,12	1304192,32	Картометрический метод	7	Закрепление отсутствует
398	485332,40	1304183,58	Картометрический метод	7	Закрепление отсутствует
399	485332,25	1304183,08	Картометрический метод	7	Закрепление отсутствует
400	485331,93	1304183,05	Картометрический метод	7	Закрепление отсутствует
401	485309,00	1304157,10	Картометрический метод	7	Закрепление отсутствует
402	485287,73	1304177,98	Картометрический метод	7	Закрепление отсутствует
403	485300,63	1304202,08	Картометрический метод	7	Закрепление отсутствует
404	485310,85	1304206,13	Картометрический метод	7	Закрепление отсутствует
405	485296,77	1304217,96	Картометрический метод	7	Закрепление отсутствует
406	485284,42	1304232,54	Картометрический метод	7	Закрепление отсутствует
407	485274,22	1304260,03	Картометрический метод	7	Закрепление отсутствует
408	485260,33	1304302,96	Картометрический метод	7	Закрепление отсутствует
409	485252,54	1304342,63	Картометрический метод	7	Закрепление отсутствует
410	485250,33	1304386,55	Картометрический метод	7	Закрепление отсутствует
411	485232,89	1304375,16	Картометрический метод	7	Закрепление отсутствует
412	485214,67	1304365,03	Картометрический метод	7	Закрепление отсутствует
413	485196,68	1304354,81	Картометрический метод	7	Закрепление отсутствует
414	485192,83	1304352,64	Картометрический метод	7	Закрепление отсутствует
415	485214,00	1304321,00	Картометрический метод	7	Закрепление отсутствует
416	485189,07	1304304,31	Картометрический метод	7	Закрепление отсутствует
417	485211,32	1304271,07	Картометрический метод	7	Закрепление отсутствует
418	485229,18	1304238,26	Картометрический метод	7	Закрепление отсутствует
419	485246,43	1304189,16	Картометрический метод	7	Закрепление отсутствует
420	485275,72	1304155,30	Картометрический метод	7	Закрепление отсутствует
421	485369,73	1304064,54	Картометрический метод	7	Закрепление отсутствует
422	485444,81	1304030,32	Картометрический метод	7	Закрепление отсутствует
423	485469,00	1304030,80	Картометрический метод	7	Закрепление отсутствует
424	485496,52	1304055,98	Картометрический метод	7	Закрепление отсутствует
425	485505,69	1304061,54	Картометрический метод	7	Закрепление отсутствует
426	485600,09	1304018,28	Картометрический метод	7	Закрепление отсутствует
427	485613,16	1304007,96	Картометрический метод	7	Закрепление отсутствует
428	485622,86	1303987,20	Картометрический метод	7	Закрепление отсутствует
429	485636,21	1303965,88	Картометрический метод	7	Закрепление отсутствует
430	485739,68	1303909,30	Картометрический метод	7	Закрепление отсутствует
431	485744,58	1303906,62	Картометрический метод	7	Закрепление отсутствует
432	485754,57	1303896,58	Картометрический метод	7	Закрепление отсутствует
433	485780,89	1303845,47	Картометрический метод	7	Закрепление отсутствует
434	485786,96	1303842,38	Картометрический метод	7	Закрепление отсутствует
435	485802,75	1303833,00	Картометрический метод	7	Закрепление отсутствует
436	485814,56	1303826,19	Картометрический метод	7	Закрепление отсутствует
437	485821,34	1303822,30	Картометрический метод	7	Закрепление отсутствует
438	485845,40	1303808,44	Картометрический метод	7	Закрепление отсутствует
439	485852,47	1303801,96	Картометрический метод	7	Закрепление отсутствует
440	485857,49	1303792,62	Картометрический метод	7	Закрепление отсутствует
441	485863,16	1303782,07	Картометрический метод	7	Закрепление отсутствует
442	485874,08	1303747,22	Картометрический метод	7	Закрепление отсутствует
443	485882,74	1303769,12	Картометрический метод	7	Закрепление отсутствует
444	485917,48	1303768,83	Картометрический метод	7	Закрепление отсутствует
445	485918,44	1303776,39	Картометрический метод	7	Закрепление отсутствует
446	485923,54	1303783,45	Картометрический метод	7	Закрепление отсутствует
447	485927,28	1303794,33	Картометрический метод	7	Закрепление отсутствует
308	485919,72	1303812,90	Картометрический метод	7	Закрепление отсутствует
					-
448	485967,91	1303475,71	Картометрический метод	7	Закрепление отсутствует
449	485959,10	1303474,06	Картометрический метод	7	Закрепление отсутствует
450	485931,56	1303481,60	Картометрический метод	7	Закрепление отсутствует
451	485930,38	1303482,45	Картометрический метод	7	Закрепление отсутствует
452	485932,53	1303490,36	Картометрический метод	7	Закрепление отсутствует
453	485931,68	1303491,19	Картометрический метод	7	Закрепление отсутствует
454	485931,68	1303496,95	Картометрический метод	7	Закрепление отсутствует

Сведения о местоположении границ объекта					
1. Система координат МСК 47 зона 1					
2. Сведения о характерных точках границ объекта					
Обозначение характерных точек границ	Координаты, м		Метод определения координат характерной точки	Средняя квадратическая погрешность положения характерной точки (Mt), м	Описание обозначения точки на местности (при наличии)
	X	Y			
455	485936,08	1303503,45	Картометрический метод	7	Закрепление отсутствует
456	485937,66	1303509,32	Картометрический метод	7	Закрепление отсутствует
457	485906,92	1303522,49	Картометрический метод	7	Закрепление отсутствует
458	485859,24	1303542,93	Картометрический метод	7	Закрепление отсутствует
459	485843,43	1303552,85	Картометрический метод	7	Закрепление отсутствует
460	485830,41	1303561,12	Картометрический метод	7	Закрепление отсутствует
461	485786,30	1303470,28	Картометрический метод	7	Закрепление отсутствует
462	485741,69	1303478,93	Картометрический метод	7	Закрепление отсутствует
463	485733,77	1303481,68	Картометрический метод	7	Закрепление отсутствует
464	485786,13	1303596,43	Картометрический метод	7	Закрепление отсутствует
465	485777,18	1303622,19	Картометрический метод	7	Закрепление отсутствует
466	485768,20	1303647,41	Картометрический метод	7	Закрепление отсутствует
467	485608,55	1303732,56	Картометрический метод	7	Закрепление отсутствует
468	485546,37	1303766,17	Картометрический метод	7	Закрепление отсутствует
469	485507,03	1303739,72	Картометрический метод	7	Закрепление отсутствует
470	485501,28	1303735,20	Картометрический метод	7	Закрепление отсутствует
471	485473,89	1303691,76	Картометрический метод	7	Закрепление отсутствует
472	485460,37	1303693,03	Картометрический метод	7	Закрепление отсутствует
473	485450,87	1303708,99	Картометрический метод	7	Закрепление отсутствует
474	485421,36	1303663,68	Картометрический метод	7	Закрепление отсутствует
475	485428,75	1303647,68	Картометрический метод	7	Закрепление отсутствует
476	485426,01	1303642,21	Картометрический метод	7	Закрепление отсутствует
477	485434,44	1303606,22	Картометрический метод	7	Закрепление отсутствует
478	485475,95	1303634,10	Картометрический метод	7	Закрепление отсутствует
479	485494,40	1303606,63	Картометрический метод	7	Закрепление отсутствует
480	485499,03	1303604,28	Картометрический метод	7	Закрепление отсутствует
481	485513,54	1303580,01	Картометрический метод	7	Закрепление отсутствует
482	485515,23	1303576,02	Картометрический метод	7	Закрепление отсутствует
483	485523,10	1303570,40	Картометрический метод	7	Закрепление отсутствует
484	485555,43	1303543,07	Картометрический метод	7	Закрепление отсутствует
485	485552,75	1303537,23	Картометрический метод	7	Закрепление отсутствует
486	485544,11	1303518,41	Картометрический метод	7	Закрепление отсутствует
487	485521,36	1303536,75	Картометрический метод	7	Закрепление отсутствует
488	485518,15	1303518,34	Картометрический метод	7	Закрепление отсутствует
489	485516,75	1303504,39	Картометрический метод	7	Закрепление отсутствует
490	485524,01	1303493,64	Картометрический метод	7	Закрепление отсутствует
491	485539,91	1303481,08	Картометрический метод	7	Закрепление отсутствует
492	485564,05	1303470,34	Картометрический метод	7	Закрепление отсутствует
493	485585,06	1303460,65	Картометрический метод	7	Закрепление отсутствует
494	485589,45	1303458,62	Картометрический метод	7	Закрепление отсутствует
495	485594,67	1303457,29	Картометрический метод	7	Закрепление отсутствует
496	485605,85	1303465,60	Картометрический метод	7	Закрепление отсутствует
497	485619,80	1303463,94	Картометрический метод	7	Закрепление отсутствует
498	485621,78	1303465,36	Картометрический метод	7	Закрепление отсутствует
499	485624,84	1303467,55	Картометрический метод	7	Закрепление отсутствует
500	485603,97	1303477,28	Картометрический метод	7	Закрепление отсутствует
501	485617,55	1303507,36	Картометрический метод	7	Закрепление отсутствует
502	485650,50	1303492,00	Картометрический метод	7	Закрепление отсутствует
503	485644,14	1303477,91	Картометрический метод	7	Закрепление отсутствует
504	485657,30	1303481,74	Картометрический метод	7	Закрепление отсутствует
505	485675,76	1303482,09	Картометрический метод	7	Закрепление отсутствует
506	485692,74	1303473,04	Картометрический метод	7	Закрепление отсутствует
507	485702,67	1303455,10	Картометрический метод	7	Закрепление отсутствует
508	485698,31	1303431,17	Картометрический метод	7	Закрепление отсутствует
509	485692,89	1303419,64	Картометрический метод	7	Закрепление отсутствует
510	485699,13	1303417,45	Картометрический метод	7	Закрепление отсутствует
511	485736,51	1303404,45	Картометрический метод	7	Закрепление отсутствует
512	485756,00	1303401,33	Картометрический метод	7	Закрепление отсутствует
513	485775,44	1303395,92	Картометрический метод	7	Закрепление отсутствует
514	485814,56	1303398,08	Картометрический метод	7	Закрепление отсутствует

Сведения о местоположении границ объекта					
1. Система координат МСК 47 зона 1					
2. Сведения о характерных точках границ объекта					
Обозначение характерных точек границ	Координаты, м		Метод определения координат характерной точки	Средняя квадратическая погрешность положения характерной точки (Mt), м	Описание обозначения точки на местности (при наличии)
	X	Y			
515	485833,28	1303399,93	Картометрический метод	7	Закрепление отсутствует
516	485847,40	1303401,46	Картометрический метод	7	Закрепление отсутствует
517	485860,60	1303403,60	Картометрический метод	7	Закрепление отсутствует
518	485897,86	1303415,55	Картометрический метод	7	Закрепление отсутствует
519	485899,42	1303421,24	Картометрический метод	7	Закрепление отсутствует
520	485960,96	1303407,36	Картометрический метод	7	Закрепление отсутствует
521	485970,99	1303422,76	Картометрический метод	7	Закрепление отсутствует
522	485975,04	1303433,50	Картометрический метод	7	Закрепление отсутствует
523	485977,41	1303437,68	Картометрический метод	7	Закрепление отсутствует
524	485984,69	1303472,91	Картометрический метод	7	Закрепление отсутствует
448	485967,91	1303475,71	Картометрический метод	7	Закрепление отсутствует
					-
525	486310,08	1303323,65	Картометрический метод	7	Закрепление отсутствует
526	486288,11	1303300,51	Картометрический метод	7	Закрепление отсутствует
527	486328,33	1303268,76	Картометрический метод	7	Закрепление отсутствует
528	486350,82	1303292,71	Картометрический метод	7	Закрепление отсутствует
529	486353,39	1303295,92	Картометрический метод	7	Закрепление отсутствует
530	486353,04	1303300,03	Картометрический метод	7	Закрепление отсутствует
531	486351,98	1303319,68	Картометрический метод	7	Закрепление отсутствует
532	486348,53	1303334,28	Картометрический метод	7	Закрепление отсутствует
533	486342,54	1303339,14	Картометрический метод	7	Закрепление отсутствует
534	486338,78	1303335,16	Картометрический метод	7	Закрепление отсутствует
535	486334,34	1303339,37	Картометрический метод	7	Закрепление отсутствует
536	486320,91	1303335,08	Картометрический метод	7	Закрепление отсутствует
525	486310,08	1303323,65	Картометрический метод	7	Закрепление отсутствует
					-
537	486540,97	1303153,72	Картометрический метод	7	Закрепление отсутствует
538	486529,29	1303165,75	Картометрический метод	7	Закрепление отсутствует
539	486495,87	1303141,69	Картометрический метод	7	Закрепление отсутствует
540	486513,27	1303117,52	Картометрический метод	7	Закрепление отсутствует
541	486542,54	1303130,88	Картометрический метод	7	Закрепление отсутствует
537	486540,97	1303153,72	Картометрический метод	7	Закрепление отсутствует
					-
542	486968,91	1302606,40	Картометрический метод	7	Закрепление отсутствует
543	486969,65	1302626,10	Картометрический метод	7	Закрепление отсутствует
544	486927,04	1302708,99	Картометрический метод	7	Закрепление отсутствует
545	486896,17	1302764,52	Картометрический метод	7	Закрепление отсутствует
546	486877,64	1302768,49	Картометрический метод	7	Закрепление отсутствует
547	486834,49	1302749,71	Картометрический метод	7	Закрепление отсутствует
548	486809,02	1302713,12	Картометрический метод	7	Закрепление отсутствует
549	486843,41	1302640,60	Картометрический метод	7	Закрепление отсутствует
550	486872,12	1302615,55	Картометрический метод	7	Закрепление отсутствует
551	486862,46	1302602,83	Картометрический метод	7	Закрепление отсутствует
552	486880,50	1302566,76	Картометрический метод	7	Закрепление отсутствует
553	486899,88	1302551,07	Картометрический метод	7	Закрепление отсутствует
554	486918,38	1302557,24	Картометрический метод	7	Закрепление отсутствует
555	486953,00	1302587,45	Картометрический метод	7	Закрепление отсутствует
542	486968,91	1302606,40	Картометрический метод	7	Закрепление отсутствует
					-
556	487354,17	1302198,38	Картометрический метод	7	Закрепление отсутствует
557	487333,33	1302200,51	Картометрический метод	7	Закрепление отсутствует
558	487334,91	1302213,70	Картометрический метод	7	Закрепление отсутствует
559	487336,80	1302222,76	Картометрический метод	7	Закрепление отсутствует
560	487345,86	1302230,12	Картометрический метод	7	Закрепление отсутствует
561	487363,08	1302243,43	Картометрический метод	7	Закрепление отсутствует
562	487345,79	1302260,82	Картометрический метод	7	Закрепление отсутствует
563	487307,43	1302275,86	Картометрический метод	7	Закрепление отсутствует
564	487164,65	1302315,28	Картометрический метод	7	Закрепление отсутствует
565	487157,83	1302308,66	Картометрический метод	7	Закрепление отсутствует
566	487156,70	1302297,71	Картометрический метод	7	Закрепление отсутствует

Сведения о местоположении границ объекта					
1. Система координат МСК 47 зона 1					
2. Сведения о характерных точках границ объекта					
Обозначение характерных точек границ	Координаты, м		Метод определения координат характерной точки	Средняя квадратическая погрешность положения характерной точки (Mt), м	Описание обозначения точки на местности (при наличии)
	X	Y			
567	487157,27	1302292,80	Картометрический метод	7	Закрепление отсутствует
568	487162,74	1302287,89	Картометрический метод	7	Закрепление отсутствует
569	487168,97	1302281,85	Картометрический метод	7	Закрепление отсутствует
570	487164,63	1302281,28	Картометрический метод	7	Закрепление отсутствует
571	487156,13	1302282,42	Картометрический метод	7	Закрепление отсутствует
572	487156,07	1302282,42	Картометрический метод	7	Закрепление отсутствует
573	487145,56	1302282,98	Картометрический метод	7	Закрепление отсутствует
574	487143,04	1302280,29	Картометрический метод	7	Закрепление отсутствует
575	487143,02	1302280,28	Картометрический метод	7	Закрепление отсутствует
576	487143,61	1302280,12	Картометрический метод	7	Закрепление отсутствует
577	487148,78	1302247,63	Картометрический метод	7	Закрепление отсутствует
578	487145,42	1302236,12	Картометрический метод	7	Закрепление отсутствует
579	487174,80	1302227,48	Картометрический метод	7	Закрепление отсутствует
580	487184,19	1302256,71	Картометрический метод	7	Закрепление отсутствует
581	487209,04	1302248,89	Картометрический метод	7	Закрепление отсутствует
582	487210,69	1302250,89	Картометрический метод	7	Закрепление отсутствует
583	487215,60	1302255,04	Картометрический метод	7	Закрепление отсутствует
584	487218,81	1302253,16	Картометрический метод	7	Закрепление отсутствует
585	487215,74	1302246,78	Картометрический метод	7	Закрепление отсутствует
586	487224,93	1302243,88	Картометрический метод	7	Закрепление отсутствует
587	487210,98	1302200,60	Картометрический метод	7	Закрепление отсутствует
588	487216,35	1302198,41	Картометрический метод	7	Закрепление отсутствует
589	487240,90	1302198,41	Картометрический метод	7	Закрепление отсутствует
590	487269,21	1302198,41	Картометрический метод	7	Закрепление отсутствует
591	487280,16	1302196,71	Картометрический метод	7	Закрепление отсутствует
592	487289,98	1302189,91	Картометрический метод	7	Закрепление отсутствует
593	487296,21	1302177,83	Картометрический метод	7	Закрепление отсутствует
594	487296,78	1302169,34	Картометрический метод	7	Закрепление отсутствует
595	487298,10	1302162,54	Картометрический метод	7	Закрепление отсутствует
596	487302,25	1302158,95	Картометрический метод	7	Закрепление отсутствует
597	487307,16	1302154,61	Картометрический метод	7	Закрепление отсутствует
598	487307,37	1302154,61	Картометрический метод	7	Закрепление отсутствует
599	487324,95	1302171,06	Картометрический метод	7	Закрепление отсутствует
556	487354,17	1302198,38	Картометрический метод	7	Закрепление отсутствует
					-
600	487524,68	1302072,69	Картометрический метод	7	Закрепление отсутствует
601	487541,36	1302051,11	Картометрический метод	7	Закрепление отсутствует
602	487560,97	1302027,12	Картометрический метод	7	Закрепление отсутствует
603	487580,91	1302000,64	Картометрический метод	7	Закрепление отсутствует
604	487581,58	1301999,74	Картометрический метод	7	Закрепление отсутствует
605	487609,16	1302019,03	Картометрический метод	7	Закрепление отсутствует
606	487629,25	1301986,13	Картометрический метод	7	Закрепление отсутствует
607	487634,97	1301989,75	Картометрический метод	7	Закрепление отсутствует
608	487576,17	1302077,96	Картометрический метод	7	Закрепление отсутствует
609	487568,15	1302089,99	Картометрический метод	7	Закрепление отсутствует
610	487557,77	1302098,26	Картометрический метод	7	Закрепление отсутствует
600	487524,68	1302072,69	Картометрический метод	7	Закрепление отсутствует
					-
611	487691,59	1301904,80	Картометрический метод	7	Закрепление отсутствует
612	487665,32	1301944,22	Картометрический метод	7	Закрепление отсутствует
613	487659,11	1301953,53	Картометрический метод	7	Закрепление отсутствует
614	487629,52	1301933,11	Картометрический метод	7	Закрепление отсутствует
615	487657,00	1301893,46	Картометрический метод	7	Закрепление отсутствует
616	487678,13	1301862,88	Картометрический метод	7	Закрепление отсутствует
617	487736,61	1301773,70	Картометрический метод	7	Закрепление отсутствует
618	487756,28	1301746,83	Картометрический метод	7	Закрепление отсутствует
619	487771,05	1301729,34	Картометрический метод	7	Закрепление отсутствует
620	487796,55	1301712,79	Картометрический метод	7	Закрепление отсутствует
621	487821,38	1301759,53	Картометрический метод	7	Закрепление отсутствует
622	487809,40	1301770,50	Картометрический метод	7	Закрепление отсутствует

Сведения о местоположении границ объекта					
1. Система координат МСК 47 зона 1					
2. Сведения о характерных точках границ объекта					
Обозначение характерных точек границ	Координаты, м		Метод определения координат характерной точки	Средняя квадратическая погрешность положения характерной точки (Mt), м	Описание обозначения точки на местности (при наличии)
	X	Y			
623	487797,85	1301781,09	Картометрический метод	7	Закрепление отсутствует
624	487775,81	1301801,29	Картометрический метод	7	Закрепление отсутствует
625	487761,03	1301800,62	Картометрический метод	7	Закрепление отсутствует
626	487755,37	1301809,11	Картометрический метод	7	Закрепление отсутствует
627	487741,51	1301829,91	Картометрический метод	7	Закрепление отсутствует
628	487727,64	1301850,72	Картометрический метод	7	Закрепление отсутствует
629	487713,77	1301871,52	Картометрический метод	7	Закрепление отсутствует
611	487691,59	1301904,80	Картометрический метод	7	Закрепление отсутствует
					-
630	487900,19	1301878,86	Картометрический метод	7	Закрепление отсутствует
631	487884,31	1301854,37	Картометрический метод	7	Закрепление отсутствует
632	487917,87	1301832,61	Картометрический метод	7	Закрепление отсутствует
633	487934,19	1301857,78	Картометрический метод	7	Закрепление отсутствует
634	487900,63	1301879,54	Картометрический метод	7	Закрепление отсутствует
630	487900,19	1301878,86	Картометрический метод	7	Закрепление отсутствует
					-
635	487946,20	1301962,99	Картометрический метод	7	Закрепление отсутствует
636	487940,73	1301953,38	Картометрический метод	7	Закрепление отсутствует
637	487942,19	1301947,83	Картометрический метод	7	Закрепление отсутствует
638	487964,12	1301934,56	Картометрический метод	7	Закрепление отсутствует
639	487974,80	1301931,58	Картометрический метод	7	Закрепление отсутствует
640	487984,61	1301930,81	Картометрический метод	7	Закрепление отсутствует
641	487986,09	1301942,33	Картометрический метод	7	Закрепление отсутствует
642	487985,05	1301958,88	Картометрический метод	7	Закрепление отсутствует
643	487968,45	1301967,00	Картометрический метод	7	Закрепление отсутствует
644	487951,64	1301977,28	Картометрический метод	7	Закрепление отсутствует
635	487946,20	1301962,99	Картометрический метод	7	Закрепление отсутствует
					-
645	487983,44	1302242,74	Картометрический метод	7	Закрепление отсутствует
646	487990,19	1302284,82	Картометрический метод	7	Закрепление отсутствует
647	487959,65	1302289,58	Картометрический метод	7	Закрепление отсутствует
648	487952,89	1302247,50	Картометрический метод	7	Закрепление отсутствует
645	487983,44	1302242,74	Картометрический метод	7	Закрепление отсутствует
					-
649	487993,98	1302148,17	Картометрический метод	7	Закрепление отсутствует
650	487965,29	1302151,58	Картометрический метод	7	Закрепление отсутствует
651	487968,32	1302130,88	Картометрический метод	7	Закрепление отсутствует
652	487969,33	1302111,65	Картометрический метод	7	Закрепление отсутствует
653	487972,30	1302104,29	Картометрический метод	7	Закрепление отсутствует
654	487992,84	1302096,72	Картометрический метод	7	Закрепление отсутствует
655	487998,11	1302094,58	Картометрический метод	7	Закрепление отсутствует
656	488019,54	1302136,27	Картометрический метод	7	Закрепление отсутствует
657	488017,94	1302143,17	Картометрический метод	7	Закрепление отсутствует
658	488014,78	1302147,15	Картометрический метод	7	Закрепление отсутствует
659	488009,37	1302148,41	Картометрический метод	7	Закрепление отсутствует
649	487993,98	1302148,17	Картометрический метод	7	Закрепление отсутствует
					-
660	488170,70	1301669,30	Картометрический метод	7	Закрепление отсутствует
661	488168,21	1301686,32	Картометрический метод	7	Закрепление отсутствует
662	488171,17	1301694,58	Картометрический метод	7	Закрепление отсутствует
663	488187,72	1301740,72	Картометрический метод	7	Закрепление отсутствует
664	488176,10	1301765,22	Картометрический метод	7	Закрепление отсутствует
665	488149,93	1301793,88	Картометрический метод	7	Закрепление отсутствует
666	488144,80	1301798,86	Картометрический метод	7	Закрепление отсутствует
667	488139,73	1301794,24	Картометрический метод	7	Закрепление отсутствует
668	488104,09	1301747,52	Картометрический метод	7	Закрепление отсутствует
669	488103,41	1301743,81	Картометрический метод	7	Закрепление отсутствует
670	488099,35	1301745,76	Картометрический метод	7	Закрепление отсутствует
671	488091,95	1301749,31	Картометрический метод	7	Закрепление отсутствует
672	488073,89	1301755,23	Картометрический метод	7	Закрепление отсутствует

Сведения о местоположении границ объекта					
1. Система координат МСК 47 зона 1					
2. Сведения о характерных точках границ объекта					
Обозначение характерных точек границ	Координаты, м		Метод определения координат характерной точки	Средняя квадратическая погрешность положения характерной точки (Mt), м	Описание обозначения точки на местности (при наличии)
	X	Y			
673	488064,44	1301755,59	Картометрический метод	7	Закрепление отсутствует
674	488059,99	1301756,49	Картометрический метод	7	Закрепление отсутствует
675	488069,66	1301809,63	Картометрический метод	7	Закрепление отсутствует
676	488042,43	1301814,66	Картометрический метод	7	Закрепление отсутствует
677	488035,64	1301836,24	Картометрический метод	7	Закрепление отсутствует
678	488029,73	1301835,08	Картометрический метод	7	Закрепление отсутствует
679	487995,58	1301828,38	Картометрический метод	7	Закрепление отсутствует
680	487996,41	1301823,15	Картометрический метод	7	Закрепление отсутствует
681	487983,81	1301825,48	Картометрический метод	7	Закрепление отсутствует
682	487961,80	1301829,54	Картометрический метод	7	Закрепление отсутствует
683	487957,74	1301830,29	Картометрический метод	7	Закрепление отсутствует
684	487934,18	1301834,64	Картометрический метод	7	Закрепление отсутствует
685	487929,59	1301811,42	Картометрический метод	7	Закрепление отсутствует
686	487924,73	1301786,89	Картометрический метод	7	Закрепление отсутствует
687	487919,26	1301759,30	Картометрический метод	7	Закрепление отсутствует
688	487918,67	1301756,35	Картометрический метод	7	Закрепление отсутствует
689	487909,10	1301708,05	Картометрический метод	7	Закрепление отсутствует
690	487901,23	1301709,82	Картометрический метод	7	Закрепление отсутствует
691	487899,93	1301704,93	Картометрический метод	7	Закрепление отсутствует
692	487938,78	1301695,42	Картометрический метод	7	Закрепление отсутствует
693	487931,65	1301666,28	Картометрический метод	7	Закрепление отсутствует
694	487931,66	1301666,28	Картометрический метод	7	Закрепление отсутствует
695	487960,24	1301673,32	Картометрический метод	7	Закрепление отсутствует
696	487964,46	1301707,82	Картометрический метод	7	Закрепление отсутствует
697	487998,43	1301701,09	Картометрический метод	7	Закрепление отсутствует
698	488048,11	1301691,26	Картометрический метод	7	Закрепление отсутствует
699	488090,87	1301674,86	Картометрический метод	7	Закрепление отсутствует
700	488093,32	1301688,39	Картометрический метод	7	Закрепление отсутствует
701	488104,58	1301673,26	Картометрический метод	7	Закрепление отсутствует
702	488077,25	1301634,54	Картометрический метод	7	Закрепление отсутствует
703	488082,77	1301628,61	Картометрический метод	7	Закрепление отсутствует
704	488098,74	1301614,28	Картометрический метод	7	Закрепление отсутствует
705	488124,85	1301615,35	Картометрический метод	7	Закрепление отсутствует
706	488126,35	1301613,24	Картометрический метод	7	Закрепление отсутствует
707	488128,88	1301609,66	Картометрический метод	7	Закрепление отсутствует
708	488141,38	1301619,15	Картометрический метод	7	Закрепление отсутствует
709	488168,46	1301639,69	Картометрический метод	7	Закрепление отсутствует
710	488179,90	1301670,75	Картометрический метод	7	Закрепление отсутствует
660	488170,70	1301669,30	Картометрический метод	7	Закрепление отсутствует
					-
711	488241,97	1301518,49	Картометрический метод	7	Закрепление отсутствует
712	488269,79	1301551,15	Картометрический метод	7	Закрепление отсутствует
713	488298,36	1301584,69	Картометрический метод	7	Закрепление отсутствует
714	488296,87	1301612,20	Картометрический метод	7	Закрепление отсутствует
715	488271,09	1301629,32	Картометрический метод	7	Закрепление отсутствует
716	488239,18	1301633,30	Картометрический метод	7	Закрепление отсутствует
717	488137,84	1301583,50	Картометрический метод	7	Закрепление отсутствует
718	488173,37	1301514,36	Картометрический метод	7	Закрепление отсутствует
719	488175,95	1301514,57	Картометрический метод	7	Закрепление отсутствует
720	488186,68	1301515,44	Картометрический метод	7	Закрепление отсутствует
721	488186,75	1301513,55	Картометрический метод	7	Закрепление отсутствует
722	488187,22	1301499,86	Картометрический метод	7	Закрепление отсутствует
723	488187,20	1301499,85	Картометрический метод	7	Закрепление отсутствует
724	488166,42	1301486,32	Картометрический метод	7	Закрепление отсутствует
725	488156,43	1301486,94	Картометрический метод	7	Закрепление отсутствует
726	488135,81	1301473,30	Картометрический метод	7	Закрепление отсутствует
727	488133,57	1301448,40	Картометрический метод	7	Закрепление отсутствует
728	488131,03	1301428,70	Картометрический метод	7	Закрепление отсутствует
729	488125,83	1301397,91	Картометрический метод	7	Закрепление отсутствует
730	488105,89	1301374,51	Картометрический метод	7	Закрепление отсутствует

Сведения о местоположении границ объекта					
1. Система координат МСК 47 зона 1					
2. Сведения о характерных точках границ объекта					
Обозначение характерных точек границ	Координаты, м		Метод определения координат характерной точки	Средняя квадратическая погрешность положения характерной точки (Mt), м	Описание обозначения точки на местности (при наличии)
	X	Y			
731	488057,40	1301449,81	Картометрический метод	7	Закрепление отсутствует
732	488032,03	1301451,01	Картометрический метод	7	Закрепление отсутствует
733	488036,14	1301479,73	Картометрический метод	7	Закрепление отсутствует
734	488058,42	1301488,53	Картометрический метод	7	Закрепление отсутствует
735	488063,69	1301521,36	Картометрический метод	7	Закрепление отсутствует
736	488047,26	1301517,96	Картометрический метод	7	Закрепление отсутствует
737	488032,46	1301541,48	Картометрический метод	7	Закрепление отсутствует
738	487989,36	1301506,95	Картометрический метод	7	Закрепление отсутствует
739	487977,83	1301499,03	Картометрический метод	7	Закрепление отсутствует
740	487950,45	1301486,06	Картометрический метод	7	Закрепление отсутствует
741	487925,95	1301471,64	Картометрический метод	7	Закрепление отсутствует
742	487902,89	1301457,23	Картометрический метод	7	Закрепление отсутствует
743	487887,03	1301444,98	Картометрический метод	7	Закрепление отсутствует
744	487874,79	1301431,29	Картометрический метод	7	Закрепление отсутствует
745	487870,46	1301417,62	Картометрический метод	7	Закрепление отсутствует
746	487874,93	1301412,70	Картометрический метод	7	Закрепление отсутствует
747	487922,40	1301356,12	Картометрический метод	7	Закрепление отсутствует
748	487930,62	1301347,76	Картометрический метод	7	Закрепление отсутствует
749	487923,77	1301327,20	Картометрический метод	7	Закрепление отсутствует
750	487891,85	1301345,36	Картометрический метод	7	Закрепление отсутствует
751	487885,17	1301332,43	Картометрический метод	7	Закрепление отсутствует
752	487875,50	1301303,97	Картометрический метод	7	Закрепление отсутствует
753	487912,51	1301289,44	Картометрический метод	7	Закрепление отсутствует
754	487948,59	1301276,13	Картометрический метод	7	Закрепление отсутствует
755	487950,16	1301275,38	Картометрический метод	7	Закрепление отсутствует
756	487956,21	1301260,46	Картометрический метод	7	Закрепление отсутствует
757	487942,98	1301235,63	Картометрический метод	7	Закрепление отсутствует
758	487994,04	1301213,90	Картометрический метод	7	Закрепление отсутствует
759	488024,19	1301201,12	Картометрический метод	7	Закрепление отсутствует
760	488052,96	1301188,94	Картометрический метод	7	Закрепление отсутствует
761	488075,78	1301191,95	Картометрический метод	7	Закрепление отсутствует
762	488163,77	1301265,54	Картометрический метод	7	Закрепление отсутствует
763	488208,23	1301249,62	Картометрический метод	7	Закрепление отсутствует
764	488273,05	1301361,14	Картометрический метод	7	Закрепление отсутствует
765	488267,55	1301363,16	Картометрический метод	7	Закрепление отсутствует
766	488265,95	1301363,74	Картометрический метод	7	Закрепление отсутствует
767	488214,89	1301401,63	Картометрический метод	7	Закрепление отсутствует
768	488210,18	1301414,39	Картометрический метод	7	Закрепление отсутствует
769	488239,49	1301443,11	Картометрический метод	7	Закрепление отсутствует
770	488239,48	1301443,12	Картометрический метод	7	Закрепление отсутствует
711	488241,97	1301518,49	Картометрический метод	7	Закрепление отсутствует
					-
771	488414,02	1301499,80	Картометрический метод	7	Закрепление отсутствует
772	488426,79	1301536,65	Картометрический метод	7	Закрепление отсутствует
773	488407,29	1301543,38	Картометрический метод	7	Закрепление отсутствует
774	488406,44	1301541,56	Картометрический метод	7	Закрепление отсутствует
775	488406,43	1301541,56	Картометрический метод	7	Закрепление отсутствует
776	488397,70	1301545,68	Картометрический метод	7	Закрепление отсутствует
777	488385,70	1301514,92	Картометрический метод	7	Закрепление отсутствует
778	488383,87	1301510,24	Картометрический метод	7	Закрепление отсутствует
779	488390,30	1301508,01	Картометрический метод	7	Закрепление отсутствует
780	488409,96	1301501,21	Картометрический метод	7	Закрепление отсутствует
781	488410,68	1301500,96	Картометрический метод	7	Закрепление отсутствует
771	488414,02	1301499,80	Картометрический метод	7	Закрепление отсутствует
					-
782	488550,33	1301445,89	Картометрический метод	7	Закрепление отсутствует
783	488562,35	1301476,50	Картометрический метод	7	Закрепление отсутствует
784	488532,12	1301488,37	Картометрический метод	7	Закрепление отсутствует
785	488519,90	1301493,17	Картометрический метод	7	Закрепление отсутствует
786	488507,88	1301462,56	Картометрический метод	7	Закрепление отсутствует

Сведения о местоположении границ объекта					
1. Система координат МСК 47 зона 1					
2. Сведения о характерных точках границ объекта					
Обозначение характерных точек границ	Координаты, м		Метод определения координат характерной точки	Средняя квадратическая погрешность положения характерной точки (Mt), м	Описание обозначения точки на местности (при наличии)
	X	Y			
782	488550,33	1301445,89	Картометрический метод	7	Закрепление отсутствует
					-
787	488615,49	1301404,93	Картометрический метод	7	Закрепление отсутствует
788	488636,77	1301438,79	Картометрический метод	7	Закрепление отсутствует
789	488611,38	1301454,76	Картометрический метод	7	Закрепление отсутствует
790	488590,08	1301420,90	Картометрический метод	7	Закрепление отсутствует
791	488590,08	1301420,89	Картометрический метод	7	Закрепление отсутствует
787	488615,49	1301404,93	Картометрический метод	7	Закрепление отсутствует
					-
792	488647,67	1299974,92	Картометрический метод	7	Закрепление отсутствует
793	488664,85	1300008,57	Картометрический метод	7	Закрепление отсутствует
794	488603,50	1300048,05	Картометрический метод	7	Закрепление отсутствует
795	488563,96	1300074,57	Картометрический метод	7	Закрепление отсутствует
796	488538,10	1300027,17	Картометрический метод	7	Закрепление отсутствует
797	488564,34	1300012,23	Картометрический метод	7	Закрепление отсутствует
798	488579,92	1300000,80	Картометрический метод	7	Закрепление отсутствует
799	488593,19	1299993,43	Картометрический метод	7	Закрепление отсутствует
800	488606,62	1299986,96	Картометрический метод	7	Закрепление отсутствует
801	488619,14	1299982,14	Картометрический метод	7	Закрепление отсутствует
792	488647,67	1299974,92	Картометрический метод	7	Закрепление отсутствует
					-
802	488730,63	1301332,55	Картометрический метод	7	Закрепление отсутствует
803	488741,76	1301372,80	Картометрический метод	7	Закрепление отсутствует
804	488706,50	1301394,96	Картометрический метод	7	Закрепление отсутствует
805	488704,51	1301396,22	Картометрический метод	7	Закрепление отсутствует
806	488679,10	1301412,18	Картометрический метод	7	Закрепление отсутствует
807	488657,82	1301378,32	Картометрический метод	7	Закрепление отсутствует
808	488683,21	1301362,35	Картометрический метод	7	Закрепление отсутствует
802	488730,63	1301332,55	Картометрический метод	7	Закрепление отсутствует
					-
809	488715,06	1300889,36	Картометрический метод	7	Закрепление отсутствует
810	488735,57	1300889,77	Картометрический метод	7	Закрепление отсутствует
811	488761,42	1300938,92	Картометрический метод	7	Закрепление отсутствует
812	488713,28	1300970,51	Картометрический метод	7	Закрепление отсутствует
813	488730,70	1301014,16	Картометрический метод	7	Закрепление отсутствует
814	488726,08	1301017,99	Картометрический метод	7	Закрепление отсутствует
815	488710,71	1301005,20	Картометрический метод	7	Закрепление отсутствует
816	488638,59	1301057,52	Картометрический метод	7	Закрепление отсутствует
817	488525,27	1301102,11	Картометрический метод	7	Закрепление отсутствует
818	488508,49	1301118,45	Картометрический метод	7	Закрепление отсутствует
819	488469,56	1301081,83	Картометрический метод	7	Закрепление отсутствует
820	488457,84	1301088,82	Картометрический метод	7	Закрепление отсутствует
821	488450,20	1301080,38	Картометрический метод	7	Закрепление отсутствует
822	488437,86	1301066,69	Картометрический метод	7	Закрепление отсутствует
823	488425,52	1301046,90	Картометрический метод	7	Закрепление отсутствует
824	488413,18	1301030,16	Картометрический метод	7	Закрепление отсутствует
825	488409,34	1301014,41	Картометрический метод	7	Закрепление отсутствует
826	488416,08	1301011,19	Картометрический метод	7	Закрепление отсутствует
827	488436,10	1301001,94	Картометрический метод	7	Закрепление отсутствует
828	488446,30	1300996,94	Картометрический метод	7	Закрепление отсутствует
829	488458,01	1300992,54	Картометрический метод	7	Закрепление отсутствует
830	488491,86	1300979,81	Картометрический метод	7	Закрепление отсутствует
831	488555,79	1300949,15	Картометрический метод	7	Закрепление отсутствует
832	488619,93	1300922,51	Картометрический метод	7	Закрепление отсутствует
833	488675,42	1300902,33	Картометрический метод	7	Закрепление отсутствует
809	488715,06	1300889,36	Картометрический метод	7	Закрепление отсутствует
					-
834	488724,16	1301137,72	Картометрический метод	7	Закрепление отсутствует
835	488712,87	1301116,18	Картометрический метод	7	Закрепление отсутствует
836	488757,19	1301094,72	Картометрический метод	7	Закрепление отсутствует

Сведения о местоположении границ объекта					
1. Система координат МСК 47 зона 1					
2. Сведения о характерных точках границ объекта					
Обозначение характерных точек границ	Координаты, м		Метод определения координат характерной точки	Средняя квадратическая погрешность положения характерной точки (Mt), м	Описание обозначения точки на местности (при наличии)
	X	Y			
837	488768,72	1301116,14	Картометрический метод	7	Закрепление отсутствует
838	488778,28	1301133,91	Картометрический метод	7	Закрепление отсутствует
839	488733,53	1301155,58	Картометрический метод	7	Закрепление отсутствует
834	488724,16	1301137,72	Картометрический метод	7	Закрепление отсутствует
					-
840	489004,11	1300709,48	Картометрический метод	7	Закрепление отсутствует
841	489020,44	1300721,04	Картометрический метод	7	Закрепление отсутствует
842	488985,78	1300770,02	Картометрический метод	7	Закрепление отсутствует
843	488969,46	1300758,46	Картометрический метод	7	Закрепление отсутствует
844	488994,58	1300722,94	Картометрический метод	7	Закрепление отсутствует
840	489004,11	1300709,48	Картометрический метод	7	Закрепление отсутствует
					-
845	489129,22	1299819,20	Картометрический метод	7	Закрепление отсутствует
846	489110,95	1299819,78	Картометрический метод	7	Закрепление отсутствует
847	489092,68	1299823,34	Картометрический метод	7	Закрепление отсутствует
848	489025,53	1299845,41	Картометрический метод	7	Закрепление отсутствует
849	489035,03	1299832,41	Картометрический метод	7	Закрепление отсутствует
850	489044,53	1299819,40	Картометрический метод	7	Закрепление отсутствует
851	489063,92	1299792,90	Картометрический метод	7	Закрепление отсутствует
852	489101,53	1299758,60	Картометрический метод	7	Закрепление отсутствует
853	489107,03	1299750,81	Картометрический метод	7	Закрепление отсутствует
854	489109,92	1299746,72	Картометрический метод	7	Закрепление отсутствует
855	489121,80	1299739,03	Картометрический метод	7	Закрепление отсутствует
856	489130,99	1299733,43	Картометрический метод	7	Закрепление отсутствует
857	489137,88	1299729,24	Картометрический метод	7	Закрепление отсутствует
858	489143,39	1299724,08	Картометрический метод	7	Закрепление отсутствует
859	489160,26	1299708,26	Картометрический метод	7	Закрепление отсутствует
860	489174,94	1299698,48	Картометрический метод	7	Закрепление отсутствует
861	489187,52	1299686,59	Картометрический метод	7	Закрепление отсутствует
862	489190,28	1299688,20	Картометрический метод	7	Закрепление отсутствует
863	489195,91	1299691,49	Картометрический метод	7	Закрепление отсутствует
864	489200,81	1299697,08	Картометрический метод	7	Закрепление отсутствует
865	489203,18	1299699,78	Картометрический метод	7	Закрепление отсутствует
866	489205,70	1299702,67	Картометрический метод	7	Закрепление отсутствует
867	489195,21	1299711,76	Картометрический метод	7	Закрепление отсутствует
868	489188,92	1299712,46	Картометрический метод	7	Закрепление отсутствует
869	489181,23	1299724,34	Картометрический метод	7	Закрепление отсутствует
870	489177,73	1299744,62	Картометрический метод	7	Закрепление отсутствует
871	489176,34	1299753,71	Картометрический метод	7	Закрепление отсутствует
872	489162,35	1299779,58	Картометрический метод	7	Закрепление отсутствует
873	489155,92	1299790,57	Картометрический метод	7	Закрепление отсутствует
874	489146,72	1299806,27	Картометрический метод	7	Закрепление отсутствует
875	489136,01	1299822,73	Картометрический метод	7	Закрепление отсутствует
845	489129,22	1299819,20	Картометрический метод	7	Закрепление отсутствует
					-
876	488779,71	1299916,13	Картометрический метод	7	Закрепление отсутствует
877	488779,63	1299916,01	Картометрический метод	7	Закрепление отсутствует
878	488792,22	1299912,75	Картометрический метод	7	Закрепление отсутствует
879	488833,58	1299908,16	Картометрический метод	7	Закрепление отсутствует
880	488894,91	1299901,60	Картометрический метод	7	Закрепление отсутствует
881	488909,82	1299899,09	Картометрический метод	7	Закрепление отсутствует
882	488925,99	1299898,83	Картометрический метод	7	Закрепление отсутствует
883	488992,47	1299890,67	Картометрический метод	7	Закрепление отсутствует
884	489005,52	1299872,81	Картометрический метод	7	Закрепление отсутствует
885	489028,28	1299864,51	Картометрический метод	7	Закрепление отсутствует
886	489097,52	1299841,75	Картометрический метод	7	Закрепление отсутствует
887	489113,07	1299838,72	Картометрический метод	7	Закрепление отсутствует
888	489124,86	1299838,36	Картометрический метод	7	Закрепление отсутствует
889	489134,76	1299843,50	Картометрический метод	7	Закрепление отсутствует
890	489145,24	1299847,86	Картометрический метод	7	Закрепление отсутствует

Сведения о местоположении границ объекта					
1. Система координат МСК 47 зона 1					
2. Сведения о характерных точках границ объекта					
Обозначение характерных точек границ	Координаты, м		Метод определения координат характерной точки	Средняя квадратическая погрешность положения характерной точки (Mt), м	Описание обозначения точки на местности (при наличии)
	X	Y			
891	489175,32	1299871,23	Картометрический метод	7	Закрепление отсутствует
892	489245,36	1299937,44	Картометрический метод	7	Закрепление отсутствует
893	489206,01	1299937,10	Картометрический метод	7	Закрепление отсутствует
894	489194,98	1299937,01	Картометрический метод	7	Закрепление отсутствует
895	489158,09	1299944,04	Картометрический метод	7	Закрепление отсутствует
896	489119,96	1299904,42	Картометрический метод	7	Закрепление отсутствует
897	489119,25	1299907,95	Картометрический метод	7	Закрепление отсутствует
898	489092,68	1299882,30	Картометрический метод	7	Закрепление отсутствует
899	488972,06	1299907,86	Картометрический метод	7	Закрепление отсутствует
900	488954,36	1299911,61	Картометрический метод	7	Закрепление отсутствует
901	488945,64	1299924,65	Картометрический метод	7	Закрепление отсутствует
902	488936,62	1299938,16	Картометрический метод	7	Закрепление отсутствует
903	488896,57	1299943,37	Картометрический метод	7	Закрепление отсутствует
904	488881,87	1299954,98	Картометрический метод	7	Закрепление отсутствует
905	488879,61	1300008,75	Картометрический метод	7	Закрепление отсутствует
906	488867,87	1300016,27	Картометрический метод	7	Закрепление отсутствует
907	488861,78	1300020,18	Картометрический метод	7	Закрепление отсутствует
908	488832,69	1300009,91	Картометрический метод	7	Закрепление отсутствует
909	488830,70	1299997,72	Картометрический метод	7	Закрепление отсутствует
910	488830,46	1299997,34	Картометрический метод	7	Закрепление отсутствует
911	488830,46	1299997,33	Картометрический метод	7	Закрепление отсутствует
912	488780,00	1299916,00	Картометрический метод	7	Закрепление отсутствует
913	488779,71	1299916,14	Картометрический метод	7	Закрепление отсутствует
876	488779,71	1299916,13	Картометрический метод	7	Закрепление отсутствует
					-
914	489345,42	1299975,98	Картометрический метод	7	Закрепление отсутствует
915	489317,34	1299961,30	Картометрический метод	7	Закрепление отсутствует
916	489317,68	1299960,72	Картометрический метод	7	Закрепление отсутствует
917	489327,18	1299944,66	Картометрический метод	7	Закрепление отсутствует
918	489329,42	1299940,93	Картометрический метод	7	Закрепление отсутствует
919	489341,88	1299925,15	Картометрический метод	7	Закрепление отсутствует
920	489343,11	1299927,51	Картометрический метод	7	Закрепление отсутствует
921	489351,34	1299926,43	Картометрический метод	7	Закрепление отсутствует
922	489360,95	1299940,14	Картометрический метод	7	Закрепление отсутствует
923	489367,58	1299961,59	Картометрический метод	7	Закрепление отсутствует
924	489366,69	1299976,96	Картометрический метод	7	Закрепление отсутствует
925	489360,39	1299985,75	Картометрический метод	7	Закрепление отсутствует
926	489358,60	1299983,88	Картометрический метод	7	Закрепление отсутствует
914	489345,42	1299975,98	Картометрический метод	7	Закрепление отсутствует

3. Сведения о характерных точках части (частей) границы объекта					
Обозначение характерных точек части границы	Координаты, м		Метод определения координат характерной точки	Средняя квадратическая погрешность положения характерной точки (Mt), м	Описание обозначения точки на местности (при наличии)
	X	Y			
1	2	3	4	5	6
-	-	-	-	-	-

Раздел 3

Сведения о местоположении измененных (уточненных) границ объекта							
1. Система координат МСК 47 зона 1							
2. Сведения о характерных точках границ объекта							
Обозначение характерных точек границ	Существующие координаты, м		Измененные (уточненные) координаты, м		Метод определения координат характерной точки	Средняя квадратическая погрешность положения характерной точки (Mt), м	Описание обозначения точки на местности (при наличии)
	X	Y	X	Y			
1	2	3	4	5	6	7	8
-	-	-	-	-	-	-	-
3. Сведения о характерных точках части (частей) границы объекта							
Обозначение характерных точек части границы	Существующие координаты, м		Измененные (уточненные) координаты, м		Метод определения координат характерной точки	Средняя квадратическая погрешность положения характерной точки (Mt), м	Описание обозначения точки на местности (при наличии)
	X	Y	X	Y			
1	2	3	4	5	6	7	8
-	-	-	-	-	-	-	-

ГРАФИЧЕСКОЕ ОПИСАНИЕ
местоположения границ населенных пунктов, территориальных зон, особо охраняемых природных территорий, зон с особыми условиями использования территории
поселок Мамонтовка муниципального образования Приморское городское поселение Выборгского района Ленинградской области
(наименование объекта, местоположение границ которого описано (далее - объект)

Раздел 1

Сведения об объекте		
N п/п	Характеристики объекта	Описание характеристик
1	2	3
1	Местоположение объекта	Ленинградская область, Выборгский район, поселок Мамонтовка
2	Площадь объекта ± величина погрешности определения площади (Р ± ΔР), м²	52546 ± 5616
3	Иные характеристики объекта	-

Раздел 2

Сведения о местоположении границ объекта					
1. Система координат МСК 47 зона 1					
2. Сведения о характерных точках границ объекта					
Обозначение характерных точек границ	Координаты, м		Метод определения координат характерной точки	Средняя квадратическая погрешность положения характерной точки (Mt), м	Описание обозначения точки на местности (при наличии)
	X	Y			
1	2	3	4	5	6
1	487055,68	1308478,35	Картометрический метод	7	Закрепление отсутствует
2	487042,65	1308480,09	Картометрический метод	7	Закрепление отсутствует
3	487041,97	1308481,08	Картометрический метод	7	Закрепление отсутствует
4	487005,47	1308460,11	Картометрический метод	7	Закрепление отсутствует
5	487009,91	1308460,16	Картометрический метод	7	Закрепление отсутствует
6	487017,88	1308445,17	Картометрический метод	7	Закрепление отсутствует
7	486893,35	1308392,31	Картометрический метод	7	Закрепление отсутствует
8	486891,75	1308395,46	Картометрический метод	7	Закрепление отсутствует
9	486851,34	1308371,94	Картометрический метод	7	Закрепление отсутствует
10	486796,66	1308341,03	Картометрический метод	7	Закрепление отсутствует
11	486722,61	1308299,07	Картометрический метод	7	Закрепление отсутствует
12	486726,15	1308278,10	Картометрический метод	7	Закрепление отсутствует
13	486738,52	1308261,98	Картометрический метод	7	Закрепление отсутствует
14	486749,43	1308257,35	Картометрический метод	7	Закрепление отсутствует
15	486759,35	1308256,02	Картометрический метод	7	Закрепление отсутствует
16	486754,06	1308268,59	Картометрический метод	7	Закрепление отсутствует
17	486751,74	1308285,46	Картометрический метод	7	Закрепление отсутствует
18	486753,40	1308300,35	Картометрический метод	7	Закрепление отсутствует
19	486762,65	1308312,91	Картометрический метод	7	Закрепление отсутствует
20	486769,61	1308317,21	Картометрический метод	7	Закрепление отсутствует
21	486778,54	1308322,17	Картометрический метод	7	Закрепление отсутствует
22	486792,75	1308323,16	Картометрический метод	7	Закрепление отсутствует
23	486804,33	1308318,87	Картометрический метод	7	Закрепление отсутствует
24	486812,92	1308305,96	Картометрический метод	7	Закрепление отсутствует
25	486830,98	1308291,49	Картометрический метод	7	Закрепление отсутствует
26	486869,94	1308294,83	Картометрический метод	7	Закрепление отсутствует
27	486899,02	1308294,76	Картометрический метод	7	Закрепление отсутствует
28	486898,88	1308295,02	Картометрический метод	7	Закрепление отсутствует
29	486895,75	1308301,04	Картометрический метод	7	Закрепление отсутствует
30	486908,17	1308309,57	Картометрический метод	7	Закрепление отсутствует
31	486925,53	1308318,91	Картометрический метод	7	Закрепление отсутствует
32	486932,35	1308307,13	Картометрический метод	7	Закрепление отсутствует
33	486932,69	1308304,26	Картометрический метод	7	Закрепление отсутствует
34	486936,51	1308306,23	Картометрический метод	7	Закрепление отсутствует
35	486947,81	1308314,13	Картометрический метод	7	Закрепление отсутствует
36	486953,11	1308315,62	Картометрический метод	7	Закрепление отсутствует
37	486948,65	1308333,23	Картометрический метод	7	Закрепление отсутствует
38	486946,01	1308339,42	Картометрический метод	7	Закрепление отсутствует
39	486933,84	1308367,92	Картометрический метод	7	Закрепление отсутствует
40	486924,01	1308390,92	Картометрический метод	7	Закрепление отсутствует

Сведения о местоположении границ объекта					
1. Система координат МСК 47 зона 1					
2. Сведения о характерных точках границ объекта					
Обозначение характерных точек границ	Координаты, м		Метод определения координат характерной точки	Средняя квадратическая погрешность положения характерной точки (Mt), м	Описание обозначения точки на местности (при наличии)
	X	Y			
41	487019,57	1308427,96	Картометрический метод	7	Закрепление отсутствует
42	487045,16	1308424,99	Картометрический метод	7	Закрепление отсутствует
43	487089,19	1308422,79	Картометрический метод	7	Закрепление отсутствует
44	487089,59	1308430,71	Картометрический метод	7	Закрепление отсутствует
45	487091,06	1308458,25	Картометрический метод	7	Закрепление отсутствует
46	487103,22	1308472,01	Картометрический метод	7	Закрепление отсутствует
47	487105,10	1308474,14	Картометрический метод	7	Закрепление отсутствует
48	487086,07	1308496,05	Картометрический метод	7	Закрепление отсутствует
1	487055,68	1308478,35	Картометрический метод	7	Закрепление отсутствует
					-
49	486512,19	1308132,37	Картометрический метод	7	Закрепление отсутствует
50	486492,33	1308180,24	Картометрический метод	7	Закрепление отсутствует
51	486489,20	1308187,79	Картометрический метод	7	Закрепление отсутствует
52	486458,41	1308175,02	Картометрический метод	7	Закрепление отсутствует
53	486461,94	1308166,52	Картометрический метод	7	Закрепление отсутствует
54	486481,40	1308119,60	Картометрический метод	7	Закрепление отсутствует
49	486512,19	1308132,37	Картометрический метод	7	Закрепление отсутствует
					-
55	487143,79	1308067,91	Картометрический метод	7	Закрепление отсутствует
56	487138,47	1308097,08	Картометрический метод	7	Закрепление отсутствует
57	487133,23	1308125,84	Картометрический метод	7	Закрепление отсутствует
58	487132,11	1308131,96	Картометрический метод	7	Закрепление отсутствует
59	487128,44	1308154,39	Картометрический метод	7	Закрепление отсутствует
60	487123,77	1308182,92	Картометрический метод	7	Закрепление отсутствует
61	487122,91	1308188,20	Картометрический метод	7	Закрепление отсутствует
62	487119,64	1308211,67	Картометрический метод	7	Закрепление отсутствует
63	487115,57	1308240,90	Картометрический метод	7	Закрепление отсутствует
64	487113,44	1308256,16	Картометрический метод	7	Закрепление отсутствует
65	487113,54	1308273,65	Картометрический метод	7	Закрепление отсутствует
66	487113,63	1308288,40	Картометрический метод	7	Закрепление отсутствует
67	487102,26	1308301,15	Картометрический метод	7	Закрепление отсутствует
68	487083,74	1308297,83	Картометрический метод	7	Закрепление отсутствует
69	487078,94	1308287,00	Картометрический метод	7	Закрепление отсутствует
70	487036,56	1308293,78	Картометрический метод	7	Закрепление отсутствует
71	487032,94	1308291,32	Картометрический метод	7	Закрепление отсутствует
72	487046,06	1308289,12	Картометрический метод	7	Закрепление отсутствует
73	487049,49	1308271,45	Картометрический метод	7	Закрепление отсутствует
74	487051,06	1308260,31	Картометрический метод	7	Закрепление отсутствует
75	487051,71	1308260,25	Картометрический метод	7	Закрепление отсутствует
76	487060,43	1308259,43	Картометрический метод	7	Закрепление отсутствует
77	487085,91	1308236,46	Картометрический метод	7	Закрепление отсутствует
78	487079,10	1308184,59	Картометрический метод	7	Закрепление отсутствует
79	487093,69	1308130,83	Картометрический метод	7	Закрепление отсутствует
80	487093,98	1308125,53	Картометрический метод	7	Закрепление отсутствует
81	487126,02	1308132,60	Картометрический метод	7	Закрепление отсутствует
82	487137,00	1308082,89	Картометрический метод	7	Закрепление отсутствует
83	487119,68	1308079,06	Картометрический метод	7	Закрепление отсутствует
84	487108,91	1308076,68	Картометрический метод	7	Закрепление отсутствует
85	487134,40	1308070,15	Картометрический метод	7	Закрепление отсутствует
86	487145,49	1308058,56	Картометрический метод	7	Закрепление отсутствует
55	487143,79	1308067,91	Картометрический метод	7	Закрепление отсутствует
					-
87	487280,81	1307831,25	Картометрический метод	7	Закрепление отсутствует
88	487280,52	1307831,70	Картометрический метод	7	Закрепление отсутствует
89	487265,16	1307855,77	Картометрический метод	7	Закрепление отсутствует
90	487250,05	1307879,46	Картометрический метод	7	Закрепление отсутствует
91	487246,41	1307885,16	Картометрический метод	7	Закрепление отсутствует
92	487183,39	1307886,90	Картометрический метод	7	Закрепление отсутствует
93	487137,94	1307895,37	Картометрический метод	7	Закрепление отсутствует
94	487079,36	1307906,29	Картометрический метод	7	Закрепление отсутствует

Сведения о местоположении границ объекта					
1. Система координат МСК 47 зона 1					
2. Сведения о характерных точках границ объекта					
Обозначение характерных точек границ	Координаты, м		Метод определения координат характерной точки	Средняя квадратическая погрешность положения характерной точки (Mt), м	Описание обозначения точки на местности (при наличии)
	X	Y			
95	487065,01	1307908,96	Картометрический метод	7	Закрепление отсутствует
96	487064,54	1307909,04	Картометрический метод	7	Закрепление отсутствует
97	487064,38	1307908,50	Картометрический метод	7	Закрепление отсутствует
98	487052,77	1307867,80	Картометрический метод	7	Закрепление отсутствует
99	487040,52	1307826,65	Картометрический метод	7	Закрепление отсутствует
100	487065,14	1307824,03	Картометрический метод	7	Закрепление отсутствует
101	487066,91	1307829,46	Картометрический метод	7	Закрепление отсутствует
102	487069,15	1307836,34	Картометрический метод	7	Закрепление отсутствует
103	487119,30	1307881,26	Картометрический метод	7	Закрепление отсутствует
104	487181,52	1307867,42	Картометрический метод	7	Закрепление отсутствует
105	487180,77	1307856,86	Картометрический метод	7	Закрепление отсутствует
106	487185,60	1307855,54	Картометрический метод	7	Закрепление отсутствует
107	487201,16	1307851,43	Картометрический метод	7	Закрепление отсутствует
108	487201,00	1307846,24	Картометрический метод	7	Закрепление отсутствует
109	487200,32	1307824,55	Картометрический метод	7	Закрепление отсутствует
110	487230,93	1307827,10	Картометрический метод	7	Закрепление отсутствует
87	487280,81	1307831,25	Картометрический метод	7	Закрепление отсутствует
					-
111	487523,13	1308856,07	Картометрический метод	7	Закрепление отсутствует
112	487505,79	1308875,59	Картометрический метод	7	Закрепление отсутствует
113	487505,72	1308869,02	Картометрический метод	7	Закрепление отсутствует
114	487497,34	1308862,73	Картометрический метод	7	Закрепление отсутствует
115	487501,11	1308856,70	Картометрический метод	7	Закрепление отсутствует
116	487483,93	1308842,83	Картометрический метод	7	Закрепление отсутствует
117	487474,91	1308843,03	Картометрический метод	7	Закрепление отсутствует
118	487444,36	1308882,77	Картометрический метод	7	Закрепление отсутствует
119	487448,35	1308884,65	Картометрический метод	7	Закрепление отсутствует
120	487426,83	1308921,30	Картометрический метод	7	Закрепление отсутствует
121	487454,35	1308934,38	Картометрический метод	7	Закрепление отсутствует
122	487448,50	1308941,22	Картометрический метод	7	Закрепление отсутствует
123	487430,58	1308939,64	Картометрический метод	7	Закрепление отсутствует
124	487421,83	1308942,28	Картометрический метод	7	Закрепление отсутствует
125	487414,61	1308928,48	Картометрический метод	7	Закрепление отсутствует
126	487406,67	1308923,41	Картометрический метод	7	Закрепление отсутствует
127	487366,93	1308897,98	Картометрический метод	7	Закрепление отсутствует
128	487368,97	1308895,06	Картометрический метод	7	Закрепление отсутствует
129	487405,60	1308842,66	Картометрический метод	7	Закрепление отсутствует
130	487369,49	1308816,35	Картометрический метод	7	Закрепление отсутствует
131	487372,08	1308812,91	Картометрический метод	7	Закрепление отсутствует
132	487389,52	1308789,74	Картометрический метод	7	Закрепление отсутствует
133	487417,07	1308810,48	Картометрический метод	7	Закрепление отсутствует
134	487420,48	1308803,65	Картометрический метод	7	Закрепление отсутствует
135	487422,32	1308799,98	Картометрический метод	7	Закрепление отсутствует
136	487424,76	1308795,10	Картометрический метод	7	Закрепление отсутствует
137	487404,79	1308778,77	Картометрический метод	7	Закрепление отсутствует
138	487393,39	1308771,61	Картометрический метод	7	Закрепление отсутствует
139	487381,34	1308748,97	Картометрический метод	7	Закрепление отсутствует
140	487367,48	1308692,36	Картометрический метод	7	Закрепление отсутствует
141	487367,98	1308691,38	Картометрический метод	7	Закрепление отсутствует
142	487406,09	1308712,21	Картометрический метод	7	Закрепление отсутствует
143	487417,24	1308718,84	Картометрический метод	7	Закрепление отсутствует
144	487416,71	1308719,73	Картометрический метод	7	Закрепление отсутствует
145	487418,61	1308738,97	Картометрический метод	7	Закрепление отсутствует
146	487422,58	1308757,02	Картометрический метод	7	Закрепление отсутствует
147	487442,55	1308773,35	Картометрический метод	7	Закрепление отсутствует
148	487492,09	1308813,87	Картометрический метод	7	Закрепление отсутствует
149	487495,44	1308817,07	Картометрический метод	7	Закрепление отсутствует
150	487488,52	1308825,45	Картометрический метод	7	Закрепление отсутствует
151	487510,16	1308842,18	Картометрический метод	7	Закрепление отсутствует
152	487516,47	1308842,05	Картометрический метод	7	Закрепление отсутствует

Сведения о местоположении границ объекта					
1. Система координат МСК 47 зона 1					
2. Сведения о характерных точках границ объекта					
Обозначение характерных точек границ	Координаты, м		Метод определения координат характерной точки	Средняя квадратическая погрешность положения характерной точки (Mt), м	Описание обозначения точки на местности (при наличии)
	X	Y			
111	487523,13	1308856,07	Картометрический метод	7	Закрепление отсутствует

3. Сведения о характерных точках части (частей) границы объекта					
Обозначение характерных точек части границы	Координаты, м		Метод определения координат характерной точки	Средняя квадратическая погрешность положения характерной точки (Mt), м	Описание обозначения точки на местности (при наличии)
	X	Y			
1	2	3	4	5	6
-	-	-	-	-	-

Раздел 3

Сведения о местоположении измененных (уточненных) границ объекта							
1. Система координат МСК 47 зона 1							
2. Сведения о характерных точках границ объекта							
Обозначение характерных точек границ	Существующие координаты, м		Измененные (уточненные) координаты, м		Метод определения координат характерной точки	Средняя квадратическая погрешность положения характерной точки (Mt), м	Описание обозначения точки на местности (при наличии)
	X	Y	X	Y			
1	2	3	4	5	6	7	8
-	-	-	-	-	-	-	-

3. Сведения о характерных точках части (частей) границы объекта							
Обозначение характерных точек части границы	Существующие координаты, м		Измененные (уточненные) координаты, м		Метод определения координат характерной точки	Средняя квадратическая погрешность положения характерной точки (Mt), м	Описание обозначения точки на местности (при наличии)
	X	Y	X	Y			
1	2	3	4	5	6	7	8
-	-	-	-	-	-	-	-

ГРАФИЧЕСКОЕ ОПИСАНИЕ
местоположения границ населенных пунктов, территориальных зон, особо охраняемых природных территорий, зон с особыми условиями использования территории

поселок Мысовое муниципального образования Приморское городское поселение Выборгского района Ленинградской области

(наименование объекта, местоположение границ которого описано (далее - объект)

Раздел 1

Сведения об объекте		
N п/п	Характеристики объекта	Описание характеристик
1	2	3
1	Местоположение объекта	Ленинградская область, Выборгский район, поселок Мысовое
2	Площадь объекта ± величина погрешности определения площади (Р ± ΔР), м²	257251 ± 12426
3	Иные характеристики объекта	-

Раздел 2

Сведения о местоположении границ объекта					
1. Система координат МСК 47 зона 1					
2. Сведения о характерных точках границ объекта					
Обозначение характерных точек границ	Координаты, м		Метод определения координат характерной точки	Средняя квадратическая погрешность положения характерной точки (Mt), м	Описание обозначения точки на местности (при наличии)
	X	Y			
1	2	3	4	5	6
1	490551.54	1300681.35	Картометрический метод	7	-
2	490547.65	1300724.08	Картометрический метод	7	-
3	490565.09	1300736.51	Картометрический метод	7	-
4	490572.06	1300755.58	Картометрический метод	7	-
5	490579.49	1300753.20	Картометрический метод	7	-
6	490604.13	1300819.70	Картометрический метод	7	-
7	490637.97	1300911.09	Картометрический метод	7	-
8	490654.61	1300955.97	Картометрический метод	7	-
9	490663.84	1300953.08	Картометрический метод	7	-
10	490685.16	1300946.33	Картометрический метод	7	-
11	490695.55	1300948.18	Картометрический метод	7	-
12	490697.32	1300949.45	Картометрический метод	7	-
13	490703.72	1300954.05	Картометрический метод	7	-
14	490740.35	1300982.35	Картометрический метод	7	-
15	490763.37	1300998.91	Картометрический метод	7	-
16	490774.79	1301006.61	Картометрический метод	7	-
17	490751.88	1301037.02	Картометрический метод	7	-
18	490745.42	1301045.23	Картометрический метод	7	-
19	490798.08	1301079.16	Картометрический метод	7	-
20	490844.34	1301094.00	Картометрический метод	7	-
21	490767.93	1301163.42	Картометрический метод	7	-
22	490796.20	1301199.59	Картометрический метод	7	-
23	490723.05	1301263.58	Картометрический метод	7	-
24	490735.71	1301182.34	Картометрический метод	7	-
25	490763.12	1301157.29	Картометрический метод	7	-
26	490757.88	1301147.13	Картометрический метод	7	-
27	490740.47	1301113.45	Картометрический метод	7	-
28	490696.62	1301080.62	Картометрический метод	7	-
29	490666.03	1301057.73	Картометрический метод	7	-
30	490655.06	1301034.20	Картометрический метод	7	-
31	490637.94	1301011.39	Картометрический метод	7	-
32	490630.33	1301001.27	Картометрический метод	7	-
33	490608.27	1301000.46	Картометрический метод	7	-
34	490563.93	1300987.09	Картометрический метод	7	-
35	490556.14	1300966.93	Картометрический метод	7	-
36	490546.66	1300942.40	Картометрический метод	7	-
37	490524.14	1300884.09	Картометрический метод	7	-
38	490489.65	1300865.80	Картометрический метод	7	-
39	490478.38	1300893.30	Картометрический метод	7	-

Сведения о местоположении границ объекта					
1. Система координат МСК 47 зона 1					
2. Сведения о характерных точках границ объекта					
Обозначение характерных точек границ	Координаты, м		Метод определения координат характерной точки	Средняя квадратическая погрешность положения характерной точки (Mt), м	Описание обозначения точки на местности (при наличии)
	X	Y			
40	490472.32	1300908.10	Картометрический метод	7	-
41	490469.87	1300911.33	Картометрический метод	7	-
42	490448.20	1300940.00	Картометрический метод	7	-
43	490428.26	1300924.93	Картометрический метод	7	-
44	490427.05	1300924.01	Картометрический метод	7	-
45	490408.32	1300909.85	Картометрический метод	7	-
46	490388.64	1300895.60	Картометрический метод	7	-
47	490404.48	1300865.50	Картометрический метод	7	-
48	490393.36	1300859.65	Картометрический метод	7	-
49	490403.66	1300831.16	Картометрический метод	7	-
50	490399.71	1300829.77	Картометрический метод	7	-
51	490399.69	1300829.76	Картометрический метод	7	-
52	490395.93	1300828.44	Картометрический метод	7	-
53	490390.22	1300826.43	Картометрический метод	7	-
54	490385.99	1300837.63	Картометрический метод	7	-
55	490370.50	1300843.79	Картометрический метод	7	-
56	490338.35	1300849.50	Картометрический метод	7	-
57	490317.23	1300870.06	Картометрический метод	7	-
58	490314.24	1300879.32	Картометрический метод	7	-
59	490296.14	1300935.88	Картометрический метод	7	-
60	490283.90	1300940.23	Картометрический метод	7	-
61	490248.88	1300947.19	Картометрический метод	7	-
62	490235.61	1300949.50	Картометрический метод	7	-
63	490226.62	1300949.81	Картометрический метод	7	-
64	490217.60	1300948.74	Картометрический метод	7	-
65	490215.31	1300946.21	Картометрический метод	7	-
66	490216.01	1300942.56	Картометрический метод	7	-
67	490229.17	1300925.13	Картометрический метод	7	-
68	490240.22	1300908.68	Картометрический метод	7	-
69	490251.25	1300887.39	Картометрический метод	7	-
70	490296.14	1300855.28	Картометрический метод	7	-
71	490342.08	1300826.20	Картометрический метод	7	-
72	490351.51	1300814.63	Картометрический метод	7	-
73	490373.46	1300794.47	Картометрический метод	7	-
74	490402.79	1300775.75	Картометрический метод	7	-
75	490433.91	1300743.56	Картометрический метод	7	-
76	490440.35	1300727.43	Картометрический метод	7	-
77	490485.25	1300688.18	Картометрический метод	7	-
78	490522.24	1300666.90	Картометрический метод	7	-
79	490539.72	1300667.85	Картометрический метод	7	-
1	490551.54	1300681.35	Картометрический метод	7	-
					-
80	486598.35	1304828.16	Картометрический метод	7	-
81	486572.49	1304846.74	Картометрический метод	7	-
82	486553.91	1304888.81	Картометрический метод	7	-
83	486624.90	1304970.82	Картометрический метод	7	-
84	486539.79	1305070.94	Картометрический метод	7	-
85	486510.73	1305111.12	Картометрический метод	7	-
86	486492.94	1305085.22	Картометрический метод	7	-
87	486482.51	1305068.22	Картометрический метод	7	-
88	486472.01	1305051.08	Картометрический метод	7	-
89	486481.62	1305038.82	Картометрический метод	7	-
90	486490.59	1305027.39	Картометрический метод	7	-
91	486546.41	1304956.20	Картометрический метод	7	-
92	486519.07	1304935.97	Картометрический метод	7	-
93	486497.24	1304933.34	Картометрический метод	7	-
94	486475.35	1304947.36	Картометрический метод	7	-
95	486442.91	1304928.23	Картометрический метод	7	-
96	486446.60	1304897.90	Картометрический метод	7	-
97	486388.50	1304841.44	Картометрический метод	7	-

Сведения о местоположении границ объекта					
1. Система координат МСК 47 зона 1					
2. Сведения о характерных точках границ объекта					
Обозначение характерных точек границ	Координаты, м		Метод определения координат характерной точки	Средняя квадратическая погрешность положения характерной точки (Mt), м	Описание обозначения точки на местности (при наличии)
	X	Y			
98	486392.54	1304836.98	Картометрический метод	7	-
99	486366.60	1304811.85	Картометрический метод	7	-
100	486351.92	1304804.86	Картометрический метод	7	-
101	486309.52	1304833.08	Картометрический метод	7	-
102	486297.22	1304824.13	Картометрический метод	7	-
103	486285.58	1304812.35	Картометрический метод	7	-
104	486279.16	1304803.58	Картометрический метод	7	-
105	486299.70	1304791.26	Картометрический метод	7	-
106	486320.43	1304785.78	Картометрический метод	7	-
107	486338.82	1304778.35	Картометрический метод	7	-
108	486350.95	1304764.27	Картометрический метод	7	-
109	486357.01	1304752.13	Картометрический метод	7	-
110	486360.79	1304732.51	Картометрический метод	7	-
111	486361.56	1304730.19	Картометрический метод	7	-
112	486363.25	1304726.43	Картометрический метод	7	-
113	486378.57	1304722.05	Картометрический метод	7	-
114	486387.62	1304721.96	Картометрический метод	7	-
115	486386.36	1304734.88	Картометрический метод	7	-
116	486397.74	1304737.94	Картометрический метод	7	-
117	486437.28	1304703.39	Картометрический метод	7	-
118	486469.75	1304681.59	Картометрический метод	7	-
119	486473.91	1304678.79	Картометрический метод	7	-
120	486488.43	1304692.13	Картометрический метод	7	-
121	486495.79	1304698.90	Картометрический метод	7	-
122	486517.25	1304718.62	Картометрический метод	7	-
123	486521.39	1304722.42	Картометрический метод	7	-
124	486554.14	1304752.52	Картометрический метод	7	-
125	486562.48	1304760.18	Картометрический метод	7	-
126	486581.10	1304780.71	Картометрический метод	7	-
127	486588.02	1304788.34	Картометрический метод	7	-
128	486632.13	1304764.80	Картометрический метод	7	-
129	486650.96	1304800.09	Картометрический метод	7	-
130	486606.85	1304823.63	Картометрический метод	7	-
80	486598.35	1304828.16	Картометрический метод	7	-
					-
131	486305.19	1305236.73	Картометрический метод	7	-
132	486235.49	1305273.90	Картометрический метод	7	-
133	486197.60	1305226.77	Картометрический метод	7	-
134	486214.01	1305210.16	Картометрический метод	7	-
135	486243.49	1305175.50	Картометрический метод	7	-
136	486248.04	1305177.73	Картометрический метод	7	-
137	486240.53	1305170.22	Картометрический метод	7	-
138	486243.64	1305166.95	Картометрический метод	7	-
139	486276.47	1305138.69	Картометрический метод	7	-
140	486307.36	1305112.10	Картометрический метод	7	-
141	486324.21	1305097.64	Картометрический метод	7	-
142	486381.18	1305133.04	Картометрический метод	7	-
143	486404.93	1305141.52	Картометрический метод	7	-
144	486442.61	1305158.76	Картометрический метод	7	-
145	486447.19	1305161.01	Картометрический метод	7	-
146	486424.82	1305183.89	Картометрический метод	7	-
147	486401.56	1305211.60	Картометрический метод	7	-
148	486381.47	1305235.66	Картометрический метод	7	-
149	486348.75	1305241.69	Картометрический метод	7	-
150	486330.41	1305242.84	Картометрический метод	7	-
131	486305.19	1305236.73	Картометрический метод	7	-
					-
151	487017.18	1304263.52	Картометрический метод	7	-
152	487036.71	1304364.06	Картометрический метод	7	-
153	486961.01	1304385.62	Картометрический метод	7	-

Сведения о местоположении границ объекта					
1. Система координат МСК 47 зона 1					
2. Сведения о характерных точках границ объекта					
Обозначение характерных точек границ	Координаты, м		Метод определения координат характерной точки	Средняя квадратическая погрешность положения характерной точки (Mt), м	Описание обозначения точки на местности (при наличии)
	X	Y			
154	486945.72	1304387.48	Картометрический метод	7	-
155	486950.23	1304413.99	Картометрический метод	7	-
156	486948.47	1304413.04	Картометрический метод	7	-
157	486928.80	1304402.71	Картометрический метод	7	-
158	486896.39	1304422.37	Картометрический метод	7	-
159	486870.99	1304433.80	Картометрический метод	7	-
160	486850.24	1304416.07	Картометрический метод	7	-
161	486838.13	1304428.45	Картометрический метод	7	-
162	486806.16	1304407.89	Картометрический метод	7	-
163	486781.74	1304387.39	Картометрический метод	7	-
164	486774.21	1304388.29	Картометрический метод	7	-
165	486765.33	1304396.22	Картометрический метод	7	-
166	486750.89	1304388.01	Картометрический метод	7	-
167	486742.97	1304399.87	Картометрический метод	7	-
168	486734.23	1304394.80	Картометрический метод	7	-
169	486753.32	1304359.34	Картометрический метод	7	-
170	486767.49	1304338.68	Картометрический метод	7	-
171	486774.78	1304344.11	Картометрический метод	7	-
172	486793.13	1304322.96	Картометрический метод	7	-
173	486818.90	1304349.51	Картометрический метод	7	-
174	486831.86	1304350.49	Картометрический метод	7	-
175	486847.05	1304366.40	Картометрический метод	7	-
176	486871.18	1304368.72	Картометрический метод	7	-
177	486877.36	1304357.16	Картометрический метод	7	-
178	486876.67	1304341.64	Картометрический метод	7	-
179	486928.16	1304338.97	Картометрический метод	7	-
180	486940.06	1304338.08	Картометрический метод	7	-
181	486949.19	1304346.03	Картометрический метод	7	-
182	486955.12	1304365.82	Картометрический метод	7	-
183	486993.58	1304350.85	Картометрический метод	7	-
184	486980.08	1304282.85	Картометрический метод	7	-
185	486973.11	1304244.78	Картометрический метод	7	-
186	486973.73	1304241.39	Картометрический метод	7	-
187	486967.42	1304208.07	Картометрический метод	7	-
188	486993.69	1304201.02	Картометрический метод	7	-
189	486997.34	1304220.33	Картометрический метод	7	-
190	487007.58	1304218.65	Картометрический метод	7	-
191	487020.58	1304218.41	Картометрический метод	7	-
192	487023.68	1304221.67	Картометрический метод	7	-
193	487031.20	1304260.85	Картометрический метод	7	-
151	487017.18	1304263.52	Картометрический метод	7	-
					-
194	487496.63	1304177.81	Картометрический метод	7	-
195	487490.65	1304184.97	Картометрический метод	7	-
196	487462.52	1304139.78	Картометрический метод	7	-
197	487496.70	1304120.32	Картометрический метод	7	-
198	487530.47	1304102.88	Картометрический метод	7	-
199	487564.80	1304087.61	Картометрический метод	7	-
200	487599.81	1304072.22	Картометрический метод	7	-
201	487634.97	1304053.80	Картометрический метод	7	-
202	487652.14	1304082.20	Картометрический метод	7	-
203	487658.40	1304079.00	Картометрический метод	7	-
204	487689.10	1304063.29	Картометрический метод	7	-
205	487718.31	1304034.63	Картометрический метод	7	-
206	487725.69	1304013.69	Картометрический метод	7	-
207	487729.79	1304002.02	Картометрический метод	7	-
208	487751.63	1303974.52	Картометрический метод	7	-
209	487759.14	1303971.91	Картометрический метод	7	-
210	487779.24	1303964.92	Картометрический метод	7	-
211	487786.38	1303962.43	Картометрический метод	7	-

Сведения о местоположении границ объекта					
1. Система координат МСК 47 зона 1					
2. Сведения о характерных точках границ объекта					
Обозначение характерных точек границ	Координаты, м		Метод определения координат характерной точки	Средняя квадратическая погрешность положения характерной точки (Mt), м	Описание обозначения точки на местности (при наличии)
	X	Y			
212	487813.34	1304009.53	Картометрический метод	7	-
213	487769.89	1304054.38	Картометрический метод	7	-
214	487735.44	1304090.33	Картометрический метод	7	-
215	487695.60	1304122.32	Картометрический метод	7	-
216	487683.95	1304130.90	Картометрический метод	7	-
217	487663.63	1304098.00	Картометрический метод	7	-
218	487595.77	1304131.68	Картометрический метод	7	-
194	487496.63	1304177.81	Картометрический метод	7	-
					-
219	486032.64	1305366.22	Картометрический метод	7	-
220	486012.46	1305372.54	Картометрический метод	7	-
221	485958.84	1305390.63	Картометрический метод	7	-
222	485960.59	1305396.26	Картометрический метод	7	-
223	485969.50	1305425.95	Картометрический метод	7	-
224	485938.84	1305435.12	Картометрический метод	7	-
225	485907.74	1305444.18	Картометрический метод	7	-
226	485877.13	1305454.30	Картометрический метод	7	-
227	485858.83	1305476.47	Картометрический метод	7	-
228	485838.00	1305457.50	Картометрический метод	7	-
229	485832.01	1305452.17	Картометрический метод	7	-
230	485841.76	1305436.52	Картометрический метод	7	-
231	485815.44	1305413.58	Картометрический метод	7	-
232	485833.67	1305391.55	Картометрический метод	7	-
233	485836.19	1305384.45	Картометрический метод	7	-
234	485841.24	1305373.68	Картометрический метод	7	-
235	485848.09	1305367.93	Картометрический метод	7	-
236	485859.27	1305362.71	Картометрический метод	7	-
237	485874.08	1305358.00	Картометрический метод	7	-
238	485909.41	1305342.38	Картометрический метод	7	-
239	485910.66	1305333.53	Картометрический метод	7	-
240	485908.84	1305330.78	Картометрический метод	7	-
241	485905.65	1305325.97	Картометрический метод	7	-
242	485922.60	1305314.74	Картометрический метод	7	-
243	485939.63	1305303.46	Картометрический метод	7	-
244	485955.58	1305318.05	Картометрический метод	7	-
245	485984.46	1305341.70	Картометрический метод	7	-
246	486019.31	1305329.17	Картометрический метод	7	-
247	486028.45	1305354.58	Картометрический метод	7	-
219	486032.64	1305366.22	Картометрический метод	7	-
					-
248	488444.31	1303643.87	Картометрический метод	7	-
249	488435.08	1303646.92	Картометрический метод	7	-
250	488422.55	1303618.57	Картометрический метод	7	-
251	488383.88	1303636.54	Картометрический метод	7	-
252	488377.73	1303622.40	Картометрический метод	7	-
253	488329.52	1303647.07	Картометрический метод	7	-
254	488326.16	1303639.86	Картометрический метод	7	-
255	488331.39	1303636.58	Картометрический метод	7	-
256	488341.16	1303626.31	Картометрический метод	7	-
257	488342.14	1303615.06	Картометрический метод	7	-
258	488340.02	1303609.03	Картометрический метод	7	-
259	488340.02	1303601.37	Картометрический метод	7	-
260	488342.14	1303591.75	Картометрический метод	7	-
261	488353.61	1303582.21	Картометрический метод	7	-
262	488361.65	1303576.76	Картометрический метод	7	-
263	488376.72	1303568.72	Картометрический метод	7	-
264	488393.79	1303562.69	Картометрический метод	7	-
265	488403.83	1303562.69	Картометрический метод	7	-
266	488409.86	1303567.72	Картометрический метод	7	-
267	488413.87	1303574.74	Картометрический метод	7	-

Сведения о местоположении границ объекта					
1. Система координат МСК 47 зона 1					
2. Сведения о характерных точках границ объекта					
Обозначение характерных точек границ	Координаты, м		Метод определения координат характерной точки	Средняя квадратическая погрешность положения характерной точки (Mt), м	Описание обозначения точки на местности (при наличии)
	X	Y			
268	488417.90	1303576.76	Картометрический метод	7	-
269	488421.93	1303574.74	Картометрический метод	7	-
270	488421.92	1303568.72	Картометрический метод	7	-
271	488422.92	1303561.69	Картометрический метод	7	-
272	488422.92	1303553.66	Картометрический метод	7	-
273	488425.44	1303550.52	Картометрический метод	7	-
274	488434.23	1303558.01	Картометрический метод	7	-
275	488436.35	1303564.21	Картометрический метод	7	-
276	488441.89	1303564.21	Картометрический метод	7	-
277	488444.01	1303557.04	Картометрический метод	7	-
278	488444.29	1303546.05	Картометрический метод	7	-
279	488447.03	1303545.62	Картометрический метод	7	-
280	488457.06	1303545.62	Картометрический метод	7	-
281	488468.12	1303551.65	Картометрический метод	7	-
282	488475.15	1303573.75	Картометрический метод	7	-
283	488498.24	1303608.89	Картометрический метод	7	-
284	488505.28	1303622.96	Картометрический метод	7	-
285	488511.30	1303639.02	Картометрический метод	7	-
286	488514.18	1303645.36	Картометрический метод	7	-
287	488492.62	1303655.34	Картометрический метод	7	-
288	488476.96	1303666.78	Картометрический метод	7	-
289	488464.30	1303671.91	Картометрический метод	7	-
290	488459.62	1303672.92	Картометрический метод	7	-
291	488459.33	1303672.25	Картометрический метод	7	-
292	488455.05	1303661.12	Картометрический метод	7	-
293	488447.90	1303642.69	Картометрический метод	7	-
248	488444.31	1303643.87	Картометрический метод	7	-
					-
294	488986.57	1303424.52	Картометрический метод	7	-
295	488960.55	1303438.64	Картометрический метод	7	-
296	488934.10	1303440.08	Картометрический метод	7	-
297	488951.61	1303430.95	Картометрический метод	7	-
298	488940.51	1303409.67	Картометрический метод	7	-
299	488933.11	1303395.48	Картометрический метод	7	-
300	488910.06	1303407.50	Картометрический метод	7	-
301	488901.17	1303390.45	Картометрический метод	7	-
302	488896.19	1303380.90	Картометрический метод	7	-
303	488981.02	1303332.59	Картометрический метод	7	-
304	488995.97	1303341.76	Картометрический метод	7	-
305	489034.48	1303402.22	Картометрический метод	7	-
306	489046.39	1303434.47	Картометрический метод	7	-
307	489035.46	1303437.94	Картометрический метод	7	-
308	489002.60	1303452.95	Картометрический метод	7	-
309	488999.30	1303446.17	Картометрический метод	7	-
294	488986.57	1303424.52	Картометрический метод	7	-
					-
310	486275.11	1305034.56	Картометрический метод	7	-
311	486271.71	1305029.11	Картометрический метод	7	-
312	486280.92	1305007.01	Картометрический метод	7	-
313	486303.24	1304979.82	Картометрический метод	7	-
314	486321.27	1304967.07	Картометрический метод	7	-
315	486327.96	1304971.72	Картометрический метод	7	-
316	486381.67	1305004.36	Картометрический метод	7	-
317	486397.28	1305013.85	Картометрический метод	7	-
318	486399.63	1305015.64	Картометрический метод	7	-
319	486399.40	1305027.68	Картометрический метод	7	-
320	486398.05	1305029.16	Картометрический метод	7	-
321	486394.79	1305028.01	Картометрический метод	7	-
322	486390.54	1305033.22	Картометрический метод	7	-
323	486381.32	1305033.53	Картометрический метод	7	-

Сведения о местоположении границ объекта					
1. Система координат МСК 47 зона 1					
2. Сведения о характерных точках границ объекта					
Обозначение характерных точек границ	Координаты, м		Метод определения координат характерной точки	Средняя квадратическая погрешность положения характерной точки (Mt), м	Описание обозначения точки на местности (при наличии)
	X	Y			
324	486331.19	1305091.63	Картометрический метод	7	-
310	486275.11	1305034.56	Картометрический метод	7	-
					-
325	488818.30	1303569.82	Картометрический метод	7	-
326	488816.61	1303604.88	Картометрический метод	7	-
327	488816.62	1303632.22	Картометрический метод	7	-
328	488809.29	1303635.88	Картометрический метод	7	-
329	488784.97	1303648.02	Картометрический метод	7	-
330	488759.79	1303615.94	Картометрический метод	7	-
331	488754.67	1303602.08	Картометрический метод	7	-
332	488768.80	1303595.94	Картометрический метод	7	-
325	488818.30	1303569.82	Картометрический метод	7	-
					-
333	486294.19	1305616.96	Картометрический метод	7	-
334	486269.30	1305669.19	Картометрический метод	7	-
335	486237.78	1305653.98	Картометрический метод	7	-
336	486264.25	1305601.59	Картометрический метод	7	-
333	486294.19	1305616.96	Картометрический метод	7	-
					-
337	489409.27	1302867.10	Картометрический метод	7	-
338	489414.13	1302871.16	Картометрический метод	7	-
339	489381.32	1302913.61	Картометрический метод	7	-
340	489374.99	1302907.81	Картометрический метод	7	-
341	489376.10	1302906.49	Картометрический метод	7	-
342	489384.14	1302896.93	Картометрический метод	7	-
343	489392.19	1302887.36	Картометрический метод	7	-
344	489372.30	1302870.63	Картометрический метод	7	-
345	489370.47	1302844.86	Картометрический метод	7	-
346	489375.63	1302838.74	Картометрический метод	7	-
337	489409.27	1302867.10	Картометрический метод	7	-
					-
347	490637.45	1300709.08	Картометрический метод	7	-
348	490635.65	1300701.62	Картометрический метод	7	-
349	490640.67	1300682.56	Картометрический метод	7	-
350	490674.32	1300691.20	Картометрический метод	7	-
351	490670.17	1300727.05	Картометрический метод	7	-
352	490660.81	1300726.82	Картометрический метод	7	-
347	490637.45	1300709.08	Картометрический метод	7	-
					-
353	491659.20	1300755.44	Картометрический метод	7	-
354	491649.43	1300740.25	Картометрический метод	7	-
355	491685.98	1300716.76	Картометрический метод	7	-
356	491700.07	1300738.68	Картометрический метод	7	-
357	491670.26	1300757.84	Картометрический метод	7	-
353	491659.20	1300755.44	Картометрический метод	7	-
					-
358	486503.05	1305589.64	Картометрический метод	7	-
359	486489.82	1305604.64	Картометрический метод	7	-
360	486459.82	1305578.18	Картометрический метод	7	-
361	486473.05	1305563.18	Картометрический метод	7	-
358	486503.05	1305589.64	Картометрический метод	7	-
					-
362	487895.80	1303922.33	Картометрический метод	7	-
363	487864.03	1303939.57	Картометрический метод	7	-
364	487858.61	1303929.58	Картометрический метод	7	-
365	487862.30	1303927.21	Картометрический метод	7	-
366	487862.84	1303920.68	Картометрический метод	7	-
367	487888.59	1303909.05	Картометрический метод	7	-
362	487895.80	1303922.33	Картометрический метод	7	-
					-

Сведения о местоположении границ объекта					
1. Система координат МСК 47 зона 1					
2. Сведения о характерных точках границ объекта					
Обозначение характерных точек границ	Координаты, м		Метод определения координат характерной точки	Средняя квадратическая погрешность положения характерной точки (Mt), м	Описание обозначения точки на местности (при наличии)
	X	Y			
368	487846.50	1303940.53	Картометрический метод	7	-
369	487828.63	1303950.77	Картометрический метод	7	-
370	487821.93	1303939.14	Картометрический метод	7	-
371	487835.94	1303932.81	Картометрический метод	7	-
372	487842.05	1303932.81	Картометрический метод	7	-
368	487846.50	1303940.53	Картометрический метод	7	-

3. Сведения о характерных точках части (частей) границы объекта					
Обозначение характерных точек части границы	Координаты, м		Метод определения координат характерной точки	Средняя квадратическая погрешность положения характерной точки (Mt), м	Описание обозначения точки на местности (при наличии)
	X	Y			
1	2	3	4	5	6
-	-	-	-	-	-

Раздел 3

Сведения о местоположении измененных (уточненных) границ объекта							
1. Система координат МСК 47 зона 1							
2. Сведения о характерных точках границ объекта							
Обозначение характерных точек границ	Существующие координаты, м		Измененные (уточненные) координаты, м		Метод определения координат характерной точки	Средняя квадратическая погрешность положения характерной точки (Mt), м	Описание обозначения точки на местности (при наличии)
	X	Y	X	Y			
1	2	3	4	5	6	7	8
-	-	-	-	-	-	-	-

3. Сведения о характерных точках части (частей) границы объекта							
Обозначение характерных точек части границы	Существующие координаты, м		Измененные (уточненные) координаты, м		Метод определения координат характерной точки	Средняя квадратическая погрешность положения характерной точки (Mt), м	Описание обозначения точки на местности (при наличии)
	X	Y	X	Y			
1	2	3	4	5	6	7	8
-	-	-	-	-	-	-	-

ГРАФИЧЕСКОЕ ОПИСАНИЕ
местоположения границ населенных пунктов, территориальных зон, особо охраняемых природных территорий, зон с особыми условиями использования территории
поселок Озерки муниципального образования Приморское городское поселение Выборгского района Ленинградской области
(наименование объекта, местоположение границ которого описано (далее - объект)

Раздел 1

Сведения об объекте		
N п/п	Характеристики объекта	Описание характеристик
1	2	3
1	Местоположение объекта	Ленинградская область, Выборгский район, поселок Озерки
2	Площадь объекта ± величина погрешности определения площади (Р ± ΔР), м²	2231261 ± 36597
3	Иные характеристики объекта	-

Раздел 2

Сведения о местоположении границ объекта					
1. Система координат МСК 47 зона 1					
2. Сведения о характерных точках границ объекта					
Обозначение характерных точек границ	Координаты, м		Метод определения координат характерной точки	Средняя квадратическая погрешность положения характерной точки (Mt), м	Описание обозначения точки на местности (при наличии)
	X	Y			
1	2	3	4	5	6
1	468537,53	1308289,22	Картометрический метод	7	Закрепление отсутствует
2	468522,79	1308432,08	Картометрический метод	7	Закрепление отсутствует
3	468521,43	1308556,25	Картометрический метод	7	Закрепление отсутствует
4	468417,64	1308559,47	Картометрический метод	7	Закрепление отсутствует
5	468312,20	1308567,41	Картометрический метод	7	Закрепление отсутствует
6	468309,79	1308541,36	Картометрический метод	7	Закрепление отсутствует
7	468316,82	1308526,21	Картометрический метод	7	Закрепление отсутствует
8	468300,32	1308525,73	Картометрический метод	7	Закрепление отсутствует
9	468270,44	1308523,08	Картометрический метод	7	Закрепление отсутствует
10	468273,97	1308483,23	Картометрический метод	7	Закрепление отсутствует
11	468274,50	1308477,26	Картометрический метод	7	Закрепление отсутствует
12	468260,85	1308477,36	Картометрический метод	7	Закрепление отсутствует
13	468258,02	1308454,34	Картометрический метод	7	Закрепление отсутствует
14	468214,77	1308443,10	Картометрический метод	7	Закрепление отсутствует
15	468193,27	1308464,02	Картометрический метод	7	Закрепление отсутствует
16	468195,51	1308544,28	Картометрический метод	7	Закрепление отсутствует
17	468160,86	1308540,91	Картометрический метод	7	Закрепление отсутствует
18	468139,56	1308531,27	Картометрический метод	7	Закрепление отсутствует
19	468137,89	1308508,57	Картометрический метод	7	Закрепление отсутствует
20	468108,42	1308503,63	Картометрический метод	7	Закрепление отсутствует
21	468090,29	1308501,47	Картометрический метод	7	Закрепление отсутствует
22	468095,11	1308457,89	Картометрический метод	7	Закрепление отсутствует
23	468058,56	1308454,17	Картометрический метод	7	Закрепление отсутствует
24	468055,27	1308510,28	Картометрический метод	7	Закрепление отсутствует
25	467937,96	1308448,85	Картометрический метод	7	Закрепление отсутствует
26	467895,42	1308367,75	Картометрический метод	7	Закрепление отсутствует
27	467853,79	1308443,39	Картометрический метод	7	Закрепление отсутствует
28	467888,48	1308479,54	Картометрический метод	7	Закрепление отсутствует
29	467911,94	1308495,56	Картометрический метод	7	Закрепление отсутствует
30	467909,85	1308500,38	Картометрический метод	7	Закрепление отсутствует
31	467909,01	1308515,20	Картометрический метод	7	Закрепление отсутствует
32	467909,02	1308520,20	Картометрический метод	7	Закрепление отсутствует
33	467910,02	1308523,84	Картометрический метод	7	Закрепление отсутствует
34	467912,18	1308526,98	Картометрический метод	7	Закрепление отсутствует
35	467932,56	1308528,47	Картометрический метод	7	Закрепление отсутствует
36	467947,91	1308520,16	Картометрический метод	7	Закрепление отсутствует
37	467964,99	1308531,84	Картометрический метод	7	Закрепление отсутствует
38	467959,30	1308605,86	Картометрический метод	7	Закрепление отсутствует
39	467965,01	1308623,08	Картометрический метод	7	Закрепление отсутствует
40	467988,98	1308618,07	Картометрический метод	7	Закрепление отсутствует

Сведения о местоположении границ объекта					
1. Система координат МСК 47 зона 1					
2. Сведения о характерных точках границ объекта					
Обозначение характерных точек границ	Координаты, м		Метод определения координат характерной точки	Средняя квадратическая погрешность положения характерной точки (Mt), м	Описание обозначения точки на местности (при наличии)
	X	Y			
41	468020,47	1308581,18	Картометрический метод	7	Закрепление отсутствует
42	468062,81	1308581,39	Картометрический метод	7	Закрепление отсутствует
43	468086,19	1308578,50	Картометрический метод	7	Закрепление отсутствует
44	468106,44	1308586,19	Картометрический метод	7	Закрепление отсутствует
45	468131,18	1308602,15	Картометрический метод	7	Закрепление отсутствует
46	468164,61	1308609,86	Картометрический метод	7	Закрепление отсутствует
47	468199,46	1308636,22	Картометрический метод	7	Закрепление отсутствует
48	468208,40	1308637,27	Картометрический метод	7	Закрепление отсутствует
49	468255,03	1308642,99	Картометрический метод	7	Закрепление отсутствует
50	468256,16	1308639,04	Картометрический метод	7	Закрепление отсутствует
51	468311,15	1308642,01	Картометрический метод	7	Закрепление отсутствует
52	468316,45	1308647,32	Картометрический метод	7	Закрепление отсутствует
53	468311,22	1308670,20	Картометрический метод	7	Закрепление отсутствует
54	468334,32	1308673,58	Картометрический метод	7	Закрепление отсутствует
55	468336,21	1308678,80	Картометрический метод	7	Закрепление отсутствует
56	468331,53	1308703,29	Картометрический метод	7	Закрепление отсутствует
57	468275,64	1308697,67	Картометрический метод	7	Закрепление отсутствует
58	468287,69	1308744,67	Картометрический метод	7	Закрепление отсутствует
59	468315,57	1308747,26	Картометрический метод	7	Закрепление отсутствует
60	468322,60	1308731,76	Картометрический метод	7	Закрепление отсутствует
61	468325,60	1308725,13	Картометрический метод	7	Закрепление отсутствует
62	468336,82	1308730,33	Картометрический метод	7	Закрепление отсутствует
63	468341,27	1308735,32	Картометрический метод	7	Закрепление отсутствует
64	468393,16	1308756,03	Картометрический метод	7	Закрепление отсутствует
65	468396,23	1308761,51	Картометрический метод	7	Закрепление отсутствует
66	468400,68	1308759,03	Картометрический метод	7	Закрепление отсутствует
67	468402,06	1308759,58	Картометрический метод	7	Закрепление отсутствует
68	468406,36	1308771,50	Картометрический метод	7	Закрепление отсутствует
69	468430,01	1308757,73	Картометрический метод	7	Закрепление отсутствует
70	468434,84	1308767,33	Картометрический метод	7	Закрепление отсутствует
71	468439,03	1308775,67	Картометрический метод	7	Закрепление отсутствует
72	468412,70	1308791,12	Картометрический метод	7	Закрепление отсутствует
73	468412,95	1308791,85	Картометрический метод	7	Закрепление отсутствует
74	468408,99	1308793,84	Картометрический метод	7	Закрепление отсутствует
75	468417,05	1308811,70	Картометрический метод	7	Закрепление отсутствует
76	468384,29	1308831,35	Картометрический метод	7	Закрепление отсутствует
77	468405,36	1308866,61	Картометрический метод	7	Закрепление отсутствует
78	468405,69	1308867,15	Картометрический метод	7	Закрепление отсутствует
79	468378,62	1308873,05	Картометрический метод	7	Закрепление отсутствует
80	468378,57	1308873,06	Картометрический метод	7	Закрепление отсутствует
81	468345,77	1308872,27	Картометрический метод	7	Закрепление отсутствует
82	468338,10	1308867,69	Картометрический метод	7	Закрепление отсутствует
83	468294,99	1308878,49	Картометрический метод	7	Закрепление отсутствует
84	468281,28	1308880,18	Картометрический метод	7	Закрепление отсутствует
85	468270,14	1308878,49	Картометрический метод	7	Закрепление отсутствует
86	468255,58	1308884,40	Картометрический метод	7	Закрепление отсутствует
87	468241,88	1308890,31	Картометрический метод	7	Закрепление отсутствует
88	468222,18	1308896,23	Картометрический метод	7	Закрепление отсутствует
89	468205,06	1308908,90	Картометрический метод	7	Закрепление отсутствует
90	468201,63	1308911,04	Картометрический метод	7	Закрепление отсутствует
91	468201,84	1308913,11	Картометрический метод	7	Закрепление отсутствует
92	468197,23	1308913,78	Картометрический метод	7	Закрепление отсутствует
93	468177,09	1308916,69	Картометрический метод	7	Закрепление отсутствует
94	468177,61	1308920,24	Картометрический метод	7	Закрепление отсутствует
95	468141,67	1308924,10	Картометрический метод	7	Закрепление отсутствует
96	468117,51	1308927,46	Картометрический метод	7	Закрепление отсутствует
97	468117,75	1308929,64	Картометрический метод	7	Закрепление отсутствует
98	468075,41	1308936,49	Картометрический метод	7	Закрепление отсутствует
99	468074,11	1308926,40	Картометрический метод	7	Закрепление отсутствует
100	468045,73	1308917,40	Картометрический метод	7	Закрепление отсутствует

Сведения о местоположении границ объекта					
1. Система координат МСК 47 зона 1					
2. Сведения о характерных точках границ объекта					
Обозначение характерных точек границ	Координаты, м		Метод определения координат характерной точки	Средняя квадратическая погрешность положения характерной точки (Mt), м	Описание обозначения точки на местности (при наличии)
	X	Y			
101	468040,44	1308971,81	Картометрический метод	7	Закрепление отсутствует
102	468043,09	1308983,91	Картометрический метод	7	Закрепление отсутствует
103	468047,62	1308995,24	Картометрический метод	7	Закрепление отсутствует
104	468121,69	1308997,89	Картометрический метод	7	Закрепление отсутствует
105	468163,12	1308997,67	Картометрический метод	7	Закрепление отсутствует
106	468185,39	1308990,91	Картометрический метод	7	Закрепление отсутствует
107	468211,94	1308979,08	Картометрический метод	7	Закрепление отсутствует
108	468228,21	1308972,32	Картометрический метод	7	Закрепление отсутствует
109	468238,45	1308977,86	Картометрический метод	7	Закрепление отсутствует
110	468244,88	1308988,44	Картометрический метод	7	Закрепление отсутствует
111	468264,91	1309029,25	Картометрический метод	7	Закрепление отсутствует
112	468284,56	1309045,12	Картометрический метод	7	Закрепление отсутствует
113	468295,14	1309044,74	Картометрический метод	7	Закрепление отсутствует
114	468290,74	1309021,27	Картометрический метод	7	Закрепление отсутствует
115	468308,31	1309016,95	Картометрический метод	7	Закрепление отсутствует
116	468301,91	1308989,69	Картометрический метод	7	Закрепление отсутствует
117	468347,26	1308981,61	Картометрический метод	7	Закрепление отсутствует
118	468348,40	1308986,48	Картометрический метод	7	Закрепление отсутствует
119	468372,74	1308980,76	Картометрический метод	7	Закрепление отсутствует
120	468398,96	1308974,61	Картометрический метод	7	Закрепление отсутствует
121	468404,35	1308997,70	Картометрический метод	7	Закрепление отсутствует
122	468398,93	1309015,69	Картометрический метод	7	Закрепление отсутствует
123	468383,03	1309019,43	Картометрический метод	7	Закрепление отсутствует
124	468386,32	1309032,08	Картометрический метод	7	Закрепление отсутствует
125	468389,61	1309044,74	Картометрический метод	7	Закрепление отсутствует
126	468393,07	1309059,39	Картометрический метод	7	Закрепление отсутствует
127	468321,11	1309078,59	Картометрический метод	7	Закрепление отсутствует
128	468336,34	1309127,25	Картометрический метод	7	Закрепление отсутствует
129	468368,94	1309202,21	Картометрический метод	7	Закрепление отсутствует
130	468198,55	1309207,86	Картометрический метод	7	Закрепление отсутствует
131	468194,06	1309189,18	Картометрический метод	7	Закрепление отсутствует
132	468184,46	1309173,08	Картометрический метод	7	Закрепление отсутствует
133	468175,50	1309134,53	Картометрический метод	7	Закрепление отсутствует
134	468119,01	1309140,12	Картометрический метод	7	Закрепление отсутствует
135	468070,76	1309144,89	Картометрический метод	7	Закрепление отсутствует
136	468027,23	1309149,19	Картометрический метод	7	Закрепление отсутствует
137	467995,72	1309152,65	Картометрический метод	7	Закрепление отсутствует
138	467970,85	1309155,16	Картометрический метод	7	Закрепление отсутствует
139	467986,94	1309245,73	Картометрический метод	7	Закрепление отсутствует
140	467940,73	1309251,43	Картометрический метод	7	Закрепление отсутствует
141	467974,21	1309624,25	Картометрический метод	7	Закрепление отсутствует
142	467955,21	1309627,16	Картометрический метод	7	Закрепление отсутствует
143	467955,20	1309627,16	Картометрический метод	7	Закрепление отсутствует
144	467906,97	1309634,90	Картометрический метод	7	Закрепление отсутствует
145	467902,84	1309634,49	Картометрический метод	7	Закрепление отсутствует
146	467894,06	1309633,64	Картометрический метод	7	Закрепление отсутствует
147	467870,31	1309614,18	Картометрический метод	7	Закрепление отсутствует
148	467868,67	1309608,83	Картометрический метод	7	Закрепление отсутствует
149	467850,13	1309569,23	Картометрический метод	7	Закрепление отсутствует
150	467852,60	1309553,83	Картометрический метод	7	Закрепление отсутствует
151	467855,17	1309546,21	Картометрический метод	7	Закрепление отсутствует
152	467860,22	1309531,23	Картометрический метод	7	Закрепление отсутствует
153	467865,28	1309503,64	Картометрический метод	7	Закрепление отсутствует
154	467864,84	1309502,02	Картометрический метод	7	Закрепление отсутствует
155	467850,50	1309489,57	Картометрический метод	7	Закрепление отсутствует
156	467842,37	1309475,27	Картометрический метод	7	Закрепление отсутствует
157	467835,20	1309462,66	Картометрический метод	7	Закрепление отсутствует
158	467830,66	1309441,24	Картометрический метод	7	Закрепление отсутствует
159	467819,07	1309436,39	Картометрический метод	7	Закрепление отсутствует
160	467794,11	1309425,94	Картометрический метод	7	Закрепление отсутствует

Сведения о местоположении границ объекта					
1. Система координат МСК 47 зона 1					
2. Сведения о характерных точках границ объекта					
Обозначение характерных точек границ	Координаты, м		Метод определения координат характерной точки	Средняя квадратическая погрешность положения характерной точки (Mt), м	Описание обозначения точки на местности (при наличии)
	X	Y			
161	467762,61	1309423,75	Картометрический метод	7	Закрепление отсутствует
162	467762,60	1309423,75	Картометрический метод	7	Закрепление отсутствует
163	467736,77	1309415,48	Картометрический метод	7	Закрепление отсутствует
164	467715,40	1309387,33	Картометрический метод	7	Закрепление отсутствует
165	467674,97	1309367,96	Картометрический метод	7	Закрепление отсутствует
166	467674,96	1309367,96	Картометрический метод	7	Закрепление отсутствует
167	467629,20	1309351,92	Картометрический метод	7	Закрепление отсутствует
168	467627,47	1309363,59	Картометрический метод	7	Закрепление отсутствует
169	467622,44	1309374,05	Картометрический метод	7	Закрепление отсутствует
170	467619,11	1309377,60	Картометрический метод	7	Закрепление отсутствует
171	467617,44	1309379,39	Картометрический метод	7	Закрепление отсутствует
172	467610,67	1309381,52	Картометрический метод	7	Закрепление отсутствует
173	467607,84	1309392,29	Картометрический метод	7	Закрепление отсутствует
174	467607,73	1309403,02	Картометрический метод	7	Закрепление отсутствует
175	467639,62	1309442,20	Картометрический метод	7	Закрепление отсутствует
176	467655,28	1309462,50	Картометрический метод	7	Закрепление отсутствует
177	467664,51	1309474,45	Картометрический метод	7	Закрепление отсутствует
178	467664,36	1309484,36	Картометрический метод	7	Закрепление отсутствует
179	467636,12	1309510,38	Картометрический метод	7	Закрепление отсутствует
180	467636,12	1309510,39	Картометрический метод	7	Закрепление отсутствует
181	467633,13	1309513,15	Картометрический метод	7	Закрепление отсутствует
182	467624,27	1309521,97	Картометрический метод	7	Закрепление отсутствует
183	467624,26	1309521,97	Картометрический метод	7	Закрепление отсутствует
184	467611,79	1309534,40	Картометрический метод	7	Закрепление отсутствует
185	467610,87	1309547,92	Картометрический метод	7	Закрепление отсутствует
186	467639,14	1309581,96	Картометрический метод	7	Закрепление отсутствует
187	467652,36	1309597,89	Картометрический метод	7	Закрепление отсутствует
188	467689,74	1309640,90	Картометрический метод	7	Закрепление отсутствует
189	467688,34	1309651,72	Картометрический метод	7	Закрепление отсутствует
190	467635,62	1309701,39	Картометрический метод	7	Закрепление отсутствует
191	467625,33	1309706,92	Картометрический метод	7	Закрепление отсутствует
192	467625,32	1309706,93	Картометрический метод	7	Закрепление отсутствует
193	467600,71	1309720,19	Картометрический метод	7	Закрепление отсутствует
194	467570,57	1309736,41	Картометрический метод	7	Закрепление отсутствует
195	467440,79	1309576,19	Картометрический метод	7	Закрепление отсутствует
196	467358,15	1309491,99	Картометрический метод	7	Закрепление отсутствует
197	467335,41	1309468,27	Картометрический метод	7	Закрепление отсутствует
198	467321,78	1309453,71	Картометрический метод	7	Закрепление отсутствует
199	467306,69	1309437,28	Картометрический метод	7	Закрепление отсутствует
200	467298,92	1309426,83	Картометрический метод	7	Закрепление отсутствует
201	467278,72	1309389,26	Картометрический метод	7	Закрепление отсутствует
202	467316,00	1309376,11	Картометрический метод	7	Закрепление отсутствует
203	467325,95	1309405,18	Картометрический метод	7	Закрепление отсутствует
204	467395,56	1309481,35	Картометрический метод	7	Закрепление отсутствует
205	467428,71	1309514,78	Картометрический метод	7	Закрепление отсутствует
206	467471,94	1309562,24	Картометрический метод	7	Закрепление отсутствует
207	467484,08	1309573,36	Картометрический метод	7	Закрепление отсутствует
208	467496,03	1309566,88	Картометрический метод	7	Закрепление отсутствует
209	467502,94	1309561,80	Картометрический метод	7	Закрепление отсутствует
210	467512,28	1309551,65	Картометрический метод	7	Закрепление отсутствует
211	467513,35	1309547,62	Картометрический метод	7	Закрепление отсутствует
212	467513,87	1309545,63	Картометрический метод	7	Закрепление отсутствует
213	467492,06	1309519,94	Картометрический метод	7	Закрепление отсутствует
214	467454,13	1309480,32	Картометрический метод	7	Закрепление отсутствует
215	467422,57	1309443,68	Картометрический метод	7	Закрепление отсутствует
216	467403,95	1309426,95	Картометрический метод	7	Закрепление отсутствует
217	467390,91	1309415,80	Картометрический метод	7	Закрепление отсутствует
218	467390,27	1309416,58	Картометрический метод	7	Закрепление отсутствует
219	467386,50	1309412,30	Картометрический метод	7	Закрепление отсутствует
220	467390,03	1309388,27	Картометрический метод	7	Закрепление отсутствует

Сведения о местоположении границ объекта					
1. Система координат МСК 47 зона 1					
2. Сведения о характерных точках границ объекта					
Обозначение характерных точек границ	Координаты, м		Метод определения координат характерной точки	Средняя квадратическая погрешность положения характерной точки (Mt), м	Описание обозначения точки на местности (при наличии)
	X	Y			
221	467396,82	1309342,15	Картометрический метод	7	Закрепление отсутствует
222	467405,90	1309283,16	Картометрический метод	7	Закрепление отсутствует
223	467403,74	1309246,29	Картометрический метод	7	Закрепление отсутствует
224	467392,14	1309235,28	Картометрический метод	7	Закрепление отсутствует
225	467383,70	1309227,26	Картометрический метод	7	Закрепление отсутствует
226	467357,46	1309214,97	Картометрический метод	7	Закрепление отсутствует
227	467312,86	1309209,31	Картометрический метод	7	Закрепление отсутствует
228	467304,77	1309212,34	Картометрический метод	7	Закрепление отсутствует
229	467261,54	1309240,55	Картометрический метод	7	Закрепление отсутствует
230	467235,61	1309248,98	Картометрический метод	7	Закрепление отсутствует
231	467227,39	1309251,01	Картометрический метод	7	Закрепление отсутствует
232	467213,37	1309252,70	Картометрический метод	7	Закрепление отсутствует
233	467165,31	1309261,22	Картометрический метод	7	Закрепление отсутствует
234	467142,28	1309232,72	Картометрический метод	7	Закрепление отсутствует
235	467090,57	1309236,30	Картометрический метод	7	Закрепление отсутствует
236	467090,46	1309236,13	Картометрический метод	7	Закрепление отсутствует
237	467076,45	1309213,48	Картометрический метод	7	Закрепление отсутствует
238	467062,55	1309191,00	Картометрический метод	7	Закрепление отсутствует
239	467068,13	1309187,69	Картометрический метод	7	Закрепление отсутствует
240	467068,12	1309187,69	Картометрический метод	7	Закрепление отсутствует
241	467123,18	1309155,04	Картометрический метод	7	Закрепление отсутствует
242	467111,89	1309135,54	Картометрический метод	7	Закрепление отсутствует
243	467138,18	1309135,54	Картометрический метод	7	Закрепление отсутствует
244	467147,79	1309134,51	Картометрический метод	7	Закрепление отсутствует
245	467125,32	1309101,62	Картометрический метод	7	Закрепление отсутствует
246	467169,33	1309106,15	Картометрический метод	7	Закрепление отсутствует
247	467173,49	1309104,76	Картометрический метод	7	Закрепление отсутствует
248	467173,63	1309097,61	Картометрический метод	7	Закрепление отсутствует
249	467140,12	1309043,39	Картометрический метод	7	Закрепление отсутствует
250	467128,94	1309049,54	Картометрический метод	7	Закрепление отсутствует
251	467079,11	1309041,09	Картометрический метод	7	Закрепление отсутствует
252	467061,05	1309032,26	Картометрический метод	7	Закрепление отсутствует
253	467036,03	1309015,65	Картометрический метод	7	Закрепление отсутствует
254	467031,04	1309009,33	Картометрический метод	7	Закрепление отсутствует
255	467028,38	1308994,73	Картометрический метод	7	Закрепление отсутствует
256	467038,92	1308971,02	Картометрический метод	7	Закрепление отсутствует
257	467040,02	1308968,55	Картометрический метод	7	Закрепление отсутствует
258	467044,71	1308958,92	Картометрический метод	7	Закрепление отсутствует
259	467016,28	1308948,99	Картометрический метод	7	Закрепление отсутствует
260	467010,42	1308946,95	Картометрический метод	7	Закрепление отсутствует
261	467000,11	1308937,59	Картометрический метод	7	Закрепление отсутствует
262	466951,70	1308930,53	Картометрический метод	7	Закрепление отсутствует
263	466939,92	1308928,21	Картометрический метод	7	Закрепление отсутствует
264	466915,77	1308923,77	Картометрический метод	7	Закрепление отсутствует
265	466909,32	1308921,84	Картометрический метод	7	Закрепление отсутствует
266	466904,62	1308945,58	Картометрический метод	7	Закрепление отсутствует
267	466903,98	1308948,82	Картометрический метод	7	Закрепление отсутствует
268	466901,61	1308960,76	Картометрический метод	7	Закрепление отсутствует
269	466883,66	1308955,67	Картометрический метод	7	Закрепление отсутствует
270	466873,75	1308952,86	Картометрический метод	7	Закрепление отсутствует
271	466859,08	1308948,71	Картометрический метод	7	Закрепление отсутствует
272	466856,77	1308928,12	Картометрический метод	7	Закрепление отсутствует
273	466856,40	1308924,74	Картометрический метод	7	Закрепление отсутствует
274	466856,02	1308921,36	Картометрический метод	7	Закрепление отсутствует
275	466845,79	1308916,26	Картометрический метод	7	Закрепление отсутствует
276	466843,46	1308942,59	Картометрический метод	7	Закрепление отсутствует
277	466844,92	1308972,60	Картометрический метод	7	Закрепление отсутствует
278	466829,95	1308973,70	Картометрический метод	7	Закрепление отсутствует
279	466832,99	1309003,35	Картометрический метод	7	Закрепление отсутствует
280	466841,46	1309001,61	Картометрический метод	7	Закрепление отсутствует

Сведения о местоположении границ объекта					
1. Система координат МСК 47 зона 1					
2. Сведения о характерных точках границ объекта					
Обозначение характерных точек границ	Координаты, м		Метод определения координат характерной точки	Средняя квадратическая погрешность положения характерной точки (Mt), м	Описание обозначения точки на местности (при наличии)
	X	Y			
281	466838,90	1309013,10	Картометрический метод	7	Закрепление отсутствует
282	466838,90	1309024,26	Картометрический метод	7	Закрепление отсутствует
283	466731,49	1309056,49	Картометрический метод	7	Закрепление отсутствует
284	466716,08	1309007,28	Картометрический метод	7	Закрепление отсутствует
285	466695,35	1308968,50	Картометрический метод	7	Закрепление отсутствует
286	466679,31	1308926,82	Картометрический метод	7	Закрепление отсутствует
287	466678,83	1308911,37	Картометрический метод	7	Закрепление отсутствует
288	466665,36	1308862,55	Картометрический метод	7	Закрепление отсутствует
289	466715,05	1308868,36	Картометрический метод	7	Закрепление отсутствует
290	466712,69	1308834,16	Картометрический метод	7	Закрепление отсутствует
291	466711,48	1308816,72	Картометрический метод	7	Закрепление отсутствует
292	466710,49	1308802,34	Картометрический метод	7	Закрепление отсутствует
293	466717,70	1308798,12	Картометрический метод	7	Закрепление отсутствует
294	466717,71	1308798,12	Картометрический метод	7	Закрепление отсутствует
295	466735,38	1308787,77	Картометрический метод	7	Закрепление отсутствует
296	466740,98	1308787,66	Картометрический метод	7	Закрепление отсутствует
297	466745,38	1308838,02	Картометрический метод	7	Закрепление отсутствует
298	466784,36	1308834,82	Картометрический метод	7	Закрепление отсутствует
299	466783,48	1308817,19	Картометрический метод	7	Закрепление отсутствует
300	466783,16	1308810,73	Картометрический метод	7	Закрепление отсутствует
301	466804,47	1308813,67	Картометрический метод	7	Закрепление отсутствует
302	466804,23	1308800,21	Картометрический метод	7	Закрепление отсутствует
303	466814,41	1308803,14	Картометрический метод	7	Закрепление отсутствует
304	466823,17	1308802,45	Картометрический метод	7	Закрепление отсутствует
305	466830,75	1308806,83	Картометрический метод	7	Закрепление отсутствует
306	466830,80	1308806,85	Картометрический метод	7	Закрепление отсутствует
307	466880,55	1308797,86	Картометрический метод	7	Закрепление отсутствует
308	466897,43	1308797,65	Картометрический метод	7	Закрепление отсутствует
309	466918,70	1308800,59	Картометрический метод	7	Закрепление отсутствует
310	466919,02	1308826,72	Картометрический метод	7	Закрепление отсутствует
311	466920,28	1308841,07	Картометрический метод	7	Закрепление отсутствует
312	466921,19	1308841,06	Картометрический метод	7	Закрепление отсутствует
313	466962,37	1308840,56	Картометрический метод	7	Закрепление отсутствует
314	466962,45	1308843,56	Картометрический метод	7	Закрепление отсутствует
315	466962,48	1308868,82	Картометрический метод	7	Закрепление отсутствует
316	466935,04	1308868,98	Картометрический метод	7	Закрепление отсутствует
317	466933,22	1308881,83	Картометрический метод	7	Закрепление отсутствует
318	466931,06	1308899,03	Картометрический метод	7	Закрепление отсутствует
319	466929,43	1308914,92	Картометрический метод	7	Закрепление отсутствует
320	467003,39	1308914,09	Картометрический метод	7	Закрепление отсутствует
321	467016,63	1308877,87	Картометрический метод	7	Закрепление отсутствует
322	467016,58	1308854,18	Картометрический метод	7	Закрепление отсутствует
323	467016,59	1308854,18	Картометрический метод	7	Закрепление отсутствует
324	467032,23	1308858,58	Картометрический метод	7	Закрепление отсутствует
325	467032,70	1308839,69	Картометрический метод	7	Закрепление отсутствует
326	467050,09	1308796,92	Картометрический метод	7	Закрепление отсутствует
327	467118,54	1308781,27	Картометрический метод	7	Закрепление отсутствует
328	467141,93	1308765,22	Картометрический метод	7	Закрепление отсутствует
329	467175,71	1308772,34	Картометрический метод	7	Закрепление отсутствует
330	467152,99	1308826,81	Картометрический метод	7	Закрепление отсутствует
331	467148,23	1308834,74	Картометрический метод	7	Закрепление отсутствует
332	467195,55	1308845,76	Картометрический метод	7	Закрепление отсутствует
333	467201,19	1308842,70	Картометрический метод	7	Закрепление отсутствует
334	467207,30	1308837,48	Картометрический метод	7	Закрепление отсутствует
335	467237,30	1308847,28	Картометрический метод	7	Закрепление отсутствует
336	467252,99	1308850,34	Картометрический метод	7	Закрепление отсутствует
337	467261,83	1308831,50	Картометрический метод	7	Закрепление отсутствует
338	467289,42	1308838,59	Картометрический метод	7	Закрепление отсутствует
339	467334,01	1308850,04	Картометрический метод	7	Закрепление отсутствует
340	467392,66	1308866,75	Картометрический метод	7	Закрепление отсутствует

Сведения о местоположении границ объекта					
1. Система координат МСК 47 зона 1					
2. Сведения о характерных точках границ объекта					
Обозначение характерных точек границ	Координаты, м		Метод определения координат характерной точки	Средняя квадратическая погрешность положения характерной точки (Mt), м	Описание обозначения точки на местности (при наличии)
	X	Y			
341	467392,73	1308866,77	Картометрический метод	7	Закрепление отсутствует
342	467402,03	1308879,80	Картометрический метод	7	Закрепление отсутствует
343	467423,74	1308886,65	Картометрический метод	7	Закрепление отсутствует
344	467481,84	1308906,62	Картометрический метод	7	Закрепление отсутствует
345	467539,95	1308926,57	Картометрический метод	7	Закрепление отсутствует
346	467539,97	1308926,57	Картометрический метод	7	Закрепление отсутствует
347	467599,32	1308936,38	Картометрический метод	7	Закрепление отсутствует
348	467635,50	1308939,91	Картометрический метод	7	Закрепление отсутствует
349	467675,79	1308951,70	Картометрический метод	7	Закрепление отсутствует
350	467679,48	1308952,36	Картометрический метод	7	Закрепление отсутствует
351	467672,87	1308989,79	Картометрический метод	7	Закрепление отсутствует
352	467672,77	1308990,52	Картометрический метод	7	Закрепление отсутствует
353	467711,65	1308997,10	Картометрический метод	7	Закрепление отсутствует
354	467711,73	1308996,65	Картометрический метод	7	Закрепление отсутствует
355	467718,33	1308959,21	Картометрический метод	7	Закрепление отсутствует
356	467719,56	1308952,24	Картометрический метод	7	Закрепление отсутствует
357	467719,57	1308952,24	Картометрический метод	7	Закрепление отсутствует
358	467745,08	1308956,74	Картометрический метод	7	Закрепление отсутствует
359	467746,61	1308954,07	Картометрический метод	7	Закрепление отсутствует
360	467775,51	1308964,03	Картометрический метод	7	Закрепление отсутствует
361	467785,62	1308967,40	Картометрический метод	7	Закрепление отсутствует
362	467827,90	1308981,51	Картометрический метод	7	Закрепление отсутствует
363	467838,24	1308984,37	Картометрический метод	7	Закрепление отсутствует
364	467848,79	1308987,29	Картометрический метод	7	Закрепление отсутствует
365	467847,19	1308992,52	Картометрический метод	7	Закрепление отсутствует
366	467860,30	1308996,43	Картометрический метод	7	Закрепление отсутствует
367	467836,45	1309084,86	Картометрический метод	7	Закрепление отсутствует
368	467783,45	1309061,11	Картометрический метод	7	Закрепление отсутствует
369	467770,01	1309085,16	Картометрический метод	7	Закрепление отсутствует
370	467731,53	1309067,91	Картометрический метод	7	Закрепление отсутствует
371	467677,29	1309168,69	Картометрический метод	7	Закрепление отсутствует
372	467709,94	1309190,14	Картометрический метод	7	Закрепление отсутствует
373	467773,20	1309226,98	Картометрический метод	7	Закрепление отсутствует
374	467784,49	1309206,45	Картометрический метод	7	Закрепление отсутствует
375	467803,49	1309216,75	Картометрический метод	7	Закрепление отсутствует
376	467814,17	1309159,59	Картометрический метод	7	Закрепление отсутствует
377	467835,05	1309089,55	Картометрический метод	7	Закрепление отсутствует
378	467851,61	1309090,18	Картометрический метод	7	Закрепление отсутствует
379	467863,12	1309082,08	Картометрический метод	7	Закрепление отсутствует
380	467869,68	1309057,32	Картометрический метод	7	Закрепление отсутствует
381	467893,66	1309056,25	Картометрический метод	7	Закрепление отсутствует
382	467915,11	1309042,62	Картометрический метод	7	Закрепление отсутствует
383	467916,27	1309004,29	Картометрический метод	7	Закрепление отсутствует
384	467948,39	1308985,86	Картометрический метод	7	Закрепление отсутствует
385	467945,28	1308942,09	Картометрический метод	7	Закрепление отсутствует
386	467959,53	1308900,46	Картометрический метод	7	Закрепление отсутствует
387	467946,50	1308907,99	Картометрический метод	7	Закрепление отсутствует
388	467921,26	1308947,50	Картометрический метод	7	Закрепление отсутствует
389	467895,58	1308940,01	Картометрический метод	7	Закрепление отсутствует
390	467908,17	1308896,81	Картометрический метод	7	Закрепление отсутствует
391	467879,14	1308888,34	Картометрический метод	7	Закрепление отсутствует
392	467872,66	1308909,45	Картометрический метод	7	Закрепление отсутствует
393	467843,98	1308900,65	Картометрический метод	7	Закрепление отсутствует
394	467832,95	1308900,14	Картометрический метод	7	Закрепление отсутствует
395	467827,78	1308919,80	Картометрический метод	7	Закрепление отсутствует
396	467823,47	1308935,85	Картометрический метод	7	Закрепление отсутствует
397	467774,21	1308926,02	Картометрический метод	7	Закрепление отсутствует
398	467772,23	1308925,73	Картометрический метод	7	Закрепление отсутствует
399	467751,75	1308922,75	Картометрический метод	7	Закрепление отсутствует
400	467745,02	1308922,64	Картометрический метод	7	Закрепление отсутствует

Сведения о местоположении границ объекта					
1. Система координат МСК 47 зона 1					
2. Сведения о характерных точках границ объекта					
Обозначение характерных точек границ	Координаты, м		Метод определения координат характерной точки	Средняя квадратическая погрешность положения характерной точки (Mt), м	Описание обозначения точки на местности (при наличии)
	X	Y			
401	467726,96	1308922,34	Картометрический метод	7	Закрепление отсутствует
402	467707,27	1308921,47	Картометрический метод	7	Закрепление отсутствует
403	467697,23	1308919,17	Картометрический метод	7	Закрепление отсутствует
404	467678,01	1308914,78	Картометрический метод	7	Закрепление отсутствует
405	467649,67	1308908,30	Картометрический метод	7	Закрепление отсутствует
406	467588,99	1308889,20	Картометрический метод	7	Закрепление отсутствует
407	467476,42	1308855,12	Картометрический метод	7	Закрепление отсутствует
408	467417,77	1308836,45	Картометрический метод	7	Закрепление отсутствует
409	467378,82	1308834,84	Картометрический метод	7	Закрепление отсутствует
410	467341,90	1308826,75	Картометрический метод	7	Закрепление отсутствует
411	467315,43	1308802,04	Картометрический метод	7	Закрепление отсутствует
412	467303,19	1308799,49	Картометрический метод	7	Закрепление отсутствует
413	467247,71	1308770,43	Картометрический метод	7	Закрепление отсутствует
414	467223,21	1308749,88	Картометрический метод	7	Закрепление отсутствует
415	467234,61	1308705,07	Картометрический метод	7	Закрепление отсутствует
416	467206,55	1308697,66	Картометрический метод	7	Закрепление отсутствует
417	467177,66	1308693,62	Картометрический метод	7	Закрепление отсутствует
418	467126,26	1308693,76	Картометрический метод	7	Закрепление отсутствует
419	467044,36	1308698,66	Картометрический метод	7	Закрепление отсутствует
420	467044,48	1308738,83	Картометрический метод	7	Закрепление отсутствует
421	467014,88	1308740,33	Картометрический метод	7	Закрепление отсутствует
422	466968,89	1308734,19	Картометрический метод	7	Закрепление отсутствует
423	466960,84	1308737,79	Картометрический метод	7	Закрепление отсутствует
424	466935,64	1308756,64	Картометрический метод	7	Закрепление отсутствует
425	466932,86	1308758,72	Картометрический метод	7	Закрепление отсутствует
426	466925,69	1308762,44	Картометрический метод	7	Закрепление отсутствует
427	466920,44	1308762,59	Картометрический метод	7	Закрепление отсутствует
428	466875,78	1308761,34	Картометрический метод	7	Закрепление отсутствует
429	466867,09	1308779,52	Картометрический метод	7	Закрепление отсутствует
430	466857,10	1308779,18	Картометрический метод	7	Закрепление отсутствует
431	466857,06	1308779,17	Картометрический метод	7	Закрепление отсутствует
432	466844,17	1308778,74	Картометрический метод	7	Закрепление отсутствует
433	466844,10	1308778,71	Картометрический метод	7	Закрепление отсутствует
434	466828,86	1308773,01	Картометрический метод	7	Закрепление отсутствует
435	466784,43	1308748,26	Картометрический метод	7	Закрепление отсутствует
436	466730,77	1308746,72	Картометрический метод	7	Закрепление отсутствует
437	466730,76	1308706,91	Картометрический метод	7	Закрепление отсутствует
438	466724,80	1308706,64	Картометрический метод	7	Закрепление отсутствует
439	466725,81	1308697,15	Картометрический метод	7	Закрепление отсутствует
440	466726,43	1308691,30	Картометрический метод	7	Закрепление отсутствует
441	466726,71	1308688,67	Картометрический метод	7	Закрепление отсутствует
442	466726,96	1308686,32	Картометрический метод	7	Закрепление отсутствует
443	466726,99	1308686,03	Картометрический метод	7	Закрепление отсутствует
444	466740,91	1308686,76	Картометрический метод	7	Закрепление отсутствует
445	466745,37	1308687,00	Картометрический метод	7	Закрепление отсутствует
446	466758,92	1308687,70	Картометрический метод	7	Закрепление отсутствует
447	466797,18	1308689,70	Картометрический метод	7	Закрепление отсутствует
448	466795,99	1308686,95	Картометрический метод	7	Закрепление отсутствует
449	466791,38	1308676,39	Картометрический метод	7	Закрепление отсутствует
450	466795,17	1308664,91	Картометрический метод	7	Закрепление отсутствует
451	466796,67	1308660,36	Картометрический метод	7	Закрепление отсутствует
452	466805,71	1308652,86	Картометрический метод	7	Закрепление отсутствует
453	466816,96	1308647,57	Картометрический метод	7	Закрепление отсутствует
454	466830,78	1308646,04	Картометрический метод	7	Закрепление отсутствует
455	466839,31	1308641,26	Картометрический метод	7	Закрепление отсутствует
456	466845,97	1308634,86	Картометрический метод	7	Закрепление отсутствует
457	466861,83	1308638,78	Картометрический метод	7	Закрепление отсутствует
458	466879,36	1308620,69	Картометрический метод	7	Закрепление отсутствует
459	466880,38	1308628,55	Картометрический метод	7	Закрепление отсутствует
460	466890,02	1308660,97	Картометрический метод	7	Закрепление отсутствует

Сведения о местоположении границ объекта					
1. Система координат МСК 47 зона 1					
2. Сведения о характерных точках границ объекта					
Обозначение характерных точек границ	Координаты, м		Метод определения координат характерной точки	Средняя квадратическая погрешность положения характерной точки (Mt), м	Описание обозначения точки на местности (при наличии)
	X	Y			
461	466939,22	1308660,72	Картометрический метод	7	Закрепление отсутствует
462	466946,50	1308610,65	Картометрический метод	7	Закрепление отсутствует
463	466958,90	1308603,66	Картометрический метод	7	Закрепление отсутствует
464	466977,76	1308589,67	Картометрический метод	7	Закрепление отсутствует
465	466979,64	1308588,74	Картометрический метод	7	Закрепление отсутствует
466	466984,59	1308584,40	Картометрический метод	7	Закрепление отсутствует
467	466989,53	1308580,07	Картометрический метод	7	Закрепление отсутствует
468	466989,76	1308579,91	Картометрический метод	7	Закрепление отсутствует
469	466989,76	1308579,91	Картометрический метод	7	Закрепление отсутствует
470	466995,96	1308580,56	Картометрический метод	7	Закрепление отсутствует
471	467043,50	1308589,12	Картометрический метод	7	Закрепление отсутствует
472	467043,50	1308589,11	Картометрический метод	7	Закрепление отсутствует
473	467043,54	1308589,12	Картометрический метод	7	Закрепление отсутствует
474	467043,68	1308592,38	Картометрический метод	7	Закрепление отсутствует
475	467054,58	1308600,17	Картометрический метод	7	Закрепление отсутствует
476	467058,68	1308612,48	Картометрический метод	7	Закрепление отсутствует
477	467065,57	1308632,67	Картометрический метод	7	Закрепление отсутствует
478	467093,58	1308630,78	Картометрический метод	7	Закрепление отсутствует
479	467094,18	1308614,75	Картометрический метод	7	Закрепление отсутствует
480	467102,79	1308599,79	Картометрический метод	7	Закрепление отсутствует
481	467102,81	1308599,79	Картометрический метод	7	Закрепление отсутствует
482	467102,81	1308599,80	Картометрический метод	7	Закрепление отсутствует
483	467109,34	1308600,97	Картометрический метод	7	Закрепление отсутствует
484	467119,58	1308602,81	Картометрический метод	7	Закрепление отсутствует
485	467120,23	1308629,13	Картометрический метод	7	Закрепление отсутствует
486	467147,55	1308632,11	Картометрический метод	7	Закрепление отсутствует
487	467152,24	1308631,92	Картометрический метод	7	Закрепление отсутствует
488	467162,46	1308631,58	Картометрический метод	7	Закрепление отсутствует
489	467178,77	1308631,04	Картометрический метод	7	Закрепление отсутствует
490	467178,69	1308628,78	Картометрический метод	7	Закрепление отсутствует
491	467158,07	1308603,97	Картометрический метод	7	Закрепление отсутствует
492	467156,66	1308603,32	Картометрический метод	7	Закрепление отсутствует
493	467164,04	1308599,71	Картометрический метод	7	Закрепление отсутствует
494	467185,65	1308589,49	Картометрический метод	7	Закрепление отсутствует
495	467192,82	1308596,48	Картометрический метод	7	Закрепление отсутствует
496	467213,09	1308575,68	Картометрический метод	7	Закрепление отсутствует
497	467228,03	1308568,36	Картометрический метод	7	Закрепление отсутствует
498	467238,62	1308579,86	Картометрический метод	7	Закрепление отсутствует
499	467256,88	1308558,51	Картометрический метод	7	Закрепление отсутствует
500	467256,92	1308554,22	Картометрический метод	7	Закрепление отсутствует
501	467264,07	1308550,72	Картометрический метод	7	Закрепление отсутствует
502	467290,47	1308555,68	Картометрический метод	7	Закрепление отсутствует
503	467292,32	1308552,99	Картометрический метод	7	Закрепление отсутствует
504	467314,51	1308554,55	Картометрический метод	7	Закрепление отсутствует
505	467304,73	1308580,67	Картометрический метод	7	Закрепление отсутствует
506	467315,67	1308585,75	Картометрический метод	7	Закрепление отсутствует
507	467335,41	1308515,92	Картометрический метод	7	Закрепление отсутствует
508	467335,43	1308515,92	Картометрический метод	7	Закрепление отсутствует
509	467335,84	1308515,72	Картометрический метод	7	Закрепление отсутствует
510	467354,75	1308506,56	Картометрический метод	7	Закрепление отсутствует
511	467400,28	1308484,16	Картометрический метод	7	Закрепление отсутствует
512	467400,27	1308496,11	Картометрический метод	7	Закрепление отсутствует
513	467423,37	1308495,64	Картометрический метод	7	Закрепление отсутствует
514	467427,21	1308495,91	Картометрический метод	7	Закрепление отсутствует
515	467447,71	1308497,38	Картометрический метод	7	Закрепление отсутствует
516	467455,74	1308483,15	Картометрический метод	7	Закрепление отсутствует
517	467465,36	1308466,15	Картометрический метод	7	Закрепление отсутствует
518	467494,43	1308479,38	Картометрический метод	7	Закрепление отсутствует
519	467508,27	1308449,88	Картометрический метод	7	Закрепление отсутствует
520	467534,82	1308461,94	Картометрический метод	7	Закрепление отсутствует

Сведения о местоположении границ объекта					
1. Система координат МСК 47 зона 1					
2. Сведения о характерных точках границ объекта					
Обозначение характерных точек границ	Координаты, м		Метод определения координат характерной точки	Средняя квадратическая погрешность положения характерной точки (Mt), м	Описание обозначения точки на местности (при наличии)
	X	Y			
521	467540,12	1308450,88	Картометрический метод	7	Закрепление отсутствует
522	467497,08	1308410,86	Картометрический метод	7	Закрепление отсутствует
523	467519,70	1308373,13	Картометрический метод	7	Закрепление отсутствует
524	467544,04	1308338,89	Картометрический метод	7	Закрепление отсутствует
525	467601,30	1308326,35	Картометрический метод	7	Закрепление отсутствует
526	467621,10	1308340,13	Картометрический метод	7	Закрепление отсутствует
527	467621,06	1308336,82	Картометрический метод	7	Закрепление отсутствует
528	467626,87	1308320,68	Картометрический метод	7	Закрепление отсутствует
529	467641,81	1308317,30	Картометрический метод	7	Закрепление отсутствует
530	467691,53	1308353,21	Картометрический метод	7	Закрепление отсутствует
531	467716,07	1308369,72	Картометрический метод	7	Закрепление отсутствует
532	467736,08	1308399,40	Картометрический метод	7	Закрепление отсутствует
533	467739,80	1308404,92	Картометрический метод	7	Закрепление отсутствует
534	467724,12	1308404,81	Картометрический метод	7	Закрепление отсутствует
535	467701,67	1308412,42	Картометрический метод	7	Закрепление отсутствует
536	467669,61	1308403,12	Картометрический метод	7	Закрепление отсутствует
537	467659,13	1308425,83	Картометрический метод	7	Закрепление отсутствует
538	467687,00	1308444,20	Картометрический метод	7	Закрепление отсутствует
539	467685,57	1308447,71	Картометрический метод	7	Закрепление отсутствует
540	467687,78	1308466,11	Картометрический метод	7	Закрепление отсутствует
541	467690,22	1308486,43	Картометрический метод	7	Закрепление отсутствует
542	467713,77	1308463,31	Картометрический метод	7	Закрепление отсутствует
543	467719,18	1308457,94	Картометрический метод	7	Закрепление отсутствует
544	467719,19	1308457,94	Картометрический метод	7	Закрепление отсутствует
545	467727,63	1308476,56	Картометрический метод	7	Закрепление отсутствует
546	467714,69	1308494,09	Картометрический метод	7	Закрепление отсутствует
547	467699,02	1308515,32	Картометрический метод	7	Закрепление отсутствует
548	467701,01	1308535,30	Картометрический метод	7	Закрепление отсутствует
549	467737,97	1308587,69	Картометрический метод	7	Закрепление отсутствует
550	467747,82	1308598,92	Картометрический метод	7	Закрепление отсутствует
551	467756,38	1308604,08	Картометрический метод	7	Закрепление отсутствует
552	467788,65	1308623,54	Картометрический метод	7	Закрепление отсутствует
553	467797,05	1308628,61	Картометрический метод	7	Закрепление отсутствует
554	467819,86	1308622,03	Картометрический метод	7	Закрепление отсутствует
555	467876,14	1308630,98	Картометрический метод	7	Закрепление отсутствует
556	467876,15	1308630,96	Картометрический метод	7	Закрепление отсутствует
557	467884,16	1308614,36	Картометрический метод	7	Закрепление отсутствует
558	467910,94	1308625,98	Картометрический метод	7	Закрепление отсутствует
559	467924,01	1308604,32	Картометрический метод	7	Закрепление отсутствует
560	467899,34	1308598,55	Картометрический метод	7	Закрепление отсутствует
561	467885,63	1308597,33	Картометрический метод	7	Закрепление отсутствует
562	467886,90	1308588,61	Картометрический метод	7	Закрепление отсутствует
563	467925,32	1308591,27	Картометрический метод	7	Закрепление отсутствует
564	467919,43	1308569,83	Картометрический метод	7	Закрепление отсутствует
565	467908,89	1308574,08	Картометрический метод	7	Закрепление отсутствует
566	467897,79	1308578,71	Картометрический метод	7	Закрепление отсутствует
567	467888,00	1308580,56	Картометрический метод	7	Закрепление отсутствует
568	467877,29	1308580,70	Картометрический метод	7	Закрепление отсутствует
569	467875,10	1308580,04	Картометрический метод	7	Закрепление отсутствует
570	467872,80	1308578,16	Картометрический метод	7	Закрепление отсутствует
571	467858,63	1308564,44	Картометрический метод	7	Закрепление отсутствует
572	467857,51	1308562,09	Картометрический метод	7	Закрепление отсутствует
573	467856,70	1308559,13	Картометрический метод	7	Закрепление отсутствует
574	467856,07	1308556,32	Картометрический метод	7	Закрепление отсутствует
575	467856,22	1308541,43	Картометрический метод	7	Закрепление отсутствует
576	467850,13	1308541,35	Картометрический метод	7	Закрепление отсутствует
577	467818,62	1308540,90	Картометрический метод	7	Закрепление отсутствует
578	467810,55	1308547,50	Картометрический метод	7	Закрепление отсутствует
579	467807,65	1308549,88	Картометрический метод	7	Закрепление отсутствует
580	467807,23	1308550,22	Картометрический метод	7	Закрепление отсутствует

Сведения о местоположении границ объекта					
1. Система координат МСК 47 зона 1					
2. Сведения о характерных точках границ объекта					
Обозначение характерных точек границ	Координаты, м		Метод определения координат характерной точки	Средняя квадратическая погрешность положения характерной точки (Mt), м	Описание обозначения точки на местности (при наличии)
	X	Y			
581	467800,51	1308543,04	Картометрический метод	7	Закрепление отсутствует
582	467876,25	1308474,77	Картометрический метод	7	Закрепление отсутствует
583	467859,25	1308454,15	Картометрический метод	7	Закрепление отсутствует
584	467855,44	1308448,35	Картометрический метод	7	Закрепление отсутствует
585	467853,06	1308444,72	Картометрический метод	7	Закрепление отсутствует
586	467848,42	1308445,82	Картометрический метод	7	Закрепление отсутствует
587	467843,16	1308447,08	Картометрический метод	7	Закрепление отсутствует
588	467818,52	1308464,20	Картометрический метод	7	Закрепление отсутствует
589	467766,70	1308434,33	Картометрический метод	7	Закрепление отсутствует
590	467771,95	1308428,50	Картометрический метод	7	Закрепление отсутствует
591	467779,62	1308419,98	Картометрический метод	7	Закрепление отсутствует
592	467787,99	1308405,28	Картометрический метод	7	Закрепление отсутствует
593	467781,73	1308405,24	Картометрический метод	7	Закрепление отсутствует
594	467803,76	1308368,96	Картометрический метод	7	Закрепление отсутствует
595	467808,85	1308371,04	Картометрический метод	7	Закрепление отсутствует
596	467823,23	1308376,94	Картометрический метод	7	Закрепление отсутствует
597	467846,85	1308321,42	Картометрический метод	7	Закрепление отсутствует
598	467832,36	1308314,69	Картометрический метод	7	Закрепление отсутствует
599	467832,58	1308314,29	Картометрический метод	7	Закрепление отсутствует
600	467833,90	1308311,86	Картометрический метод	7	Закрепление отсутствует
601	467848,68	1308284,72	Картометрический метод	7	Закрепление отсутствует
602	467857,05	1308269,15	Картометрический метод	7	Закрепление отсутствует
603	467870,72	1308243,72	Картометрический метод	7	Закрепление отсутствует
604	467911,09	1308213,16	Картометрический метод	7	Закрепление отсутствует
605	467902,07	1308201,93	Картометрический метод	7	Закрепление отсутствует
606	467905,32	1308195,32	Картометрический метод	7	Закрепление отсутствует
607	467988,16	1308044,00	Картометрический метод	7	Закрепление отсутствует
608	468014,82	1307992,50	Картометрический метод	7	Закрепление отсутствует
609	468045,04	1308028,05	Картометрический метод	7	Закрепление отсутствует
610	468059,39	1308039,16	Картометрический метод	7	Закрепление отсутствует
611	468072,25	1308044,37	Картометрический метод	7	Закрепление отсутствует
612	468153,02	1308064,01	Картометрический метод	7	Закрепление отсутствует
613	468185,38	1308068,97	Картометрический метод	7	Закрепление отсутствует
614	468275,04	1308068,42	Картометрический метод	7	Закрепление отсутствует
615	468302,79	1308077,03	Картометрический метод	7	Закрепление отсутствует
616	468325,28	1308097,99	Картометрический метод	7	Закрепление отсутствует
617	468342,81	1308112,40	Картометрический метод	7	Закрепление отсутствует
618	468341,25	1308131,16	Картометрический метод	7	Закрепление отсутствует
619	468341,16	1308145,27	Картометрический метод	7	Закрепление отсутствует
620	468344,00	1308160,15	Картометрический метод	7	Закрепление отсутствует
621	468353,29	1308175,36	Картометрический метод	7	Закрепление отсутствует
622	468355,65	1308190,96	Картометрический метод	7	Закрепление отсутствует
623	468360,33	1308199,55	Картометрический метод	7	Закрепление отсутствует
624	468371,21	1308210,48	Картометрический метод	7	Закрепление отсутствует
625	468369,56	1308224,34	Картометрический метод	7	Закрепление отсутствует
626	468373,60	1308237,67	Картометрический метод	7	Закрепление отсутствует
627	468391,03	1308259,30	Картометрический метод	7	Закрепление отсутствует
628	468404,08	1308269,41	Картометрический метод	7	Закрепление отсутствует
629	468426,69	1308274,99	Картометрический метод	7	Закрепление отсутствует
630	468450,12	1308283,60	Картометрический метод	7	Закрепление отсутствует
631	468465,48	1308286,40	Картометрический метод	7	Закрепление отсутствует
632	468481,75	1308287,08	Картометрический метод	7	Закрепление отсутствует
633	468505,04	1308286,56	Картометрический метод	7	Закрепление отсутствует
1	468537,53	1308289,22	Картометрический метод	7	Закрепление отсутствует
					-
634	467953,65	1308285,38	Картометрический метод	7	Закрепление отсутствует
635	467952,68	1308279,14	Картометрический метод	7	Закрепление отсутствует
636	467950,46	1308260,04	Картометрический метод	7	Закрепление отсутствует
637	467947,80	1308261,16	Картометрический метод	7	Закрепление отсутствует
638	467945,15	1308262,28	Картометрический метод	7	Закрепление отсутствует

Сведения о местоположении границ объекта					
1. Система координат МСК 47 зона 1					
2. Сведения о характерных точках границ объекта					
Обозначение характерных точек границ	Координаты, м		Метод определения координат характерной точки	Средняя квадратическая погрешность положения характерной точки (Mt), м	Описание обозначения точки на местности (при наличии)
	X	Y			
639	467940,38	1308264,31	Картометрический метод	7	Закрепление отсутствует
640	467950,14	1308287,33	Картометрический метод	7	Закрепление отсутствует
634	467953,65	1308285,38	Картометрический метод	7	Закрепление отсутствует
					-
641	467903,54	1308279,92	Картометрический метод	7	Закрепление отсутствует
642	467908,92	1308292,61	Картометрический метод	7	Закрепление отсутствует
643	467883,66	1308303,32	Картометрический метод	7	Закрепление отсутствует
644	467878,35	1308290,60	Картометрический метод	7	Закрепление отсутствует
641	467903,54	1308279,92	Картометрический метод	7	Закрепление отсутствует
					-
645	464769,83	1309966,29	Картометрический метод	7	Закрепление отсутствует
646	464752,73	1309974,61	Картометрический метод	7	Закрепление отсутствует
647	464764,00	1309989,65	Картометрический метод	7	Закрепление отсутствует
648	464753,89	1309982,88	Картометрический метод	7	Закрепление отсутствует
649	464735,70	1309981,64	Картометрический метод	7	Закрепление отсутствует
650	464727,83	1309995,69	Картометрический метод	7	Закрепление отсутствует
651	464725,24	1310001,88	Картометрический метод	7	Закрепление отсутствует
652	464738,81	1310010,73	Картометрический метод	7	Закрепление отсутствует
653	464736,06	1310031,09	Картометрический метод	7	Закрепление отсутствует
654	464728,83	1310029,94	Картометрический метод	7	Закрепление отсутствует
655	464711,56	1310027,17	Картометрический метод	7	Закрепление отсутствует
656	464678,39	1310026,65	Картометрический метод	7	Закрепление отсутствует
657	464619,34	1309973,28	Картометрический метод	7	Закрепление отсутствует
658	464619,34	1309973,27	Картометрический метод	7	Закрепление отсутствует
659	464627,76	1309962,37	Картометрический метод	7	Закрепление отсутствует
660	464653,45	1309929,16	Картометрический метод	7	Закрепление отсутствует
661	464655,59	1309926,39	Картометрический метод	7	Закрепление отсутствует
662	464655,44	1309928,42	Картометрический метод	7	Закрепление отсутствует
663	464661,88	1309947,74	Картометрический метод	7	Закрепление отсутствует
664	464682,12	1309961,54	Картометрический метод	7	Закрепление отсутствует
665	464695,25	1309967,25	Картометрический метод	7	Закрепление отсутствует
666	464679,30	1309992,75	Картометрический метод	7	Закрепление отсутствует
667	464697,68	1310007,34	Картометрический метод	7	Закрепление отсутствует
668	464715,71	1309989,79	Картометрический метод	7	Закрепление отсутствует
669	464725,98	1309973,66	Картометрический метод	7	Закрепление отсутствует
670	464726,00	1309973,66	Картометрический метод	7	Закрепление отсутствует
671	464725,99	1309973,68	Картометрический метод	7	Закрепление отсутствует
672	464729,35	1309973,81	Картометрический метод	7	Закрепление отсутствует
673	464745,60	1309965,53	Картометрический метод	7	Закрепление отсутствует
674	464760,02	1309961,54	Картометрический метод	7	Закрепление отсутствует
675	464774,42	1309965,66	Картометрический метод	7	Закрепление отсутствует
645	464769,83	1309966,29	Картометрический метод	7	Закрепление отсутствует
					-
676	464781,53	1309760,59	Картометрический метод	7	Закрепление отсутствует
677	464722,60	1309841,86	Картометрический метод	7	Закрепление отсутствует
678	464712,51	1309825,84	Картометрический метод	7	Закрепление отсутствует
679	464693,22	1309796,05	Картометрический метод	7	Закрепление отсутствует
680	464710,54	1309772,65	Картометрический метод	7	Закрепление отсутствует
681	464749,86	1309728,53	Картометрический метод	7	Закрепление отсутствует
682	464750,94	1309727,37	Картометрический метод	7	Закрепление отсутствует
683	464776,36	1309741,16	Картометрический метод	7	Закрепление отсутствует
676	464781,53	1309760,59	Картометрический метод	7	Закрепление отсутствует
					-
684	464906,42	1312133,06	Картометрический метод	7	Закрепление отсутствует
685	464893,38	1312143,49	Картометрический метод	7	Закрепление отсутствует
686	464879,64	1312126,33	Картометрический метод	7	Закрепление отсутствует
687	464864,58	1312107,52	Картометрический метод	7	Закрепление отсутствует
688	464855,88	1312096,66	Картометрический метод	7	Закрепление отсутствует
689	464856,58	1312096,10	Картометрический метод	7	Закрепление отсутствует
690	464843,17	1312082,39	Картометрический метод	7	Закрепление отсутствует

Сведения о местоположении границ объекта					
1. Система координат МСК 47 зона 1					
2. Сведения о характерных точках границ объекта					
Обозначение характерных точек границ	Координаты, м		Метод определения координат характерной точки	Средняя квадратическая погрешность положения характерной точки (Mt), м	Описание обозначения точки на местности (при наличии)
	X	Y			
691	464832,21	1312071,17	Картометрический метод	7	Закрепление отсутствует
692	464811,72	1312063,86	Картометрический метод	7	Закрепление отсутствует
693	464763,11	1312046,53	Картометрический метод	7	Закрепление отсутствует
694	464729,61	1312034,59	Картометрический метод	7	Закрепление отсутствует
695	464653,78	1312007,55	Картометрический метод	7	Закрепление отсутствует
696	464619,68	1311995,40	Картометрический метод	7	Закрепление отсутствует
697	464613,33	1311993,13	Картометрический метод	7	Закрепление отсутствует
698	464622,89	1312038,47	Картометрический метод	7	Закрепление отсутствует
699	464633,31	1312087,87	Картометрический метод	7	Закрепление отсутствует
700	464636,23	1312090,19	Картометрический метод	7	Закрепление отсутствует
701	464642,70	1312095,32	Картометрический метод	7	Закрепление отсутствует
702	464650,13	1312101,22	Картометрический метод	7	Закрепление отсутствует
703	464659,39	1312108,84	Картометрический метод	7	Закрепление отсутствует
704	464661,90	1312110,91	Картометрический метод	7	Закрепление отсутствует
705	464677,95	1312124,13	Картометрический метод	7	Закрепление отсутствует
706	464666,76	1312140,50	Картометрический метод	7	Закрепление отсутствует
707	464652,69	1312133,17	Картометрический метод	7	Закрепление отсутствует
708	464650,12	1312132,13	Картометрический метод	7	Закрепление отсутствует
709	464637,89	1312127,16	Картометрический метод	7	Закрепление отсутствует
710	464617,14	1312124,24	Картометрический метод	7	Закрепление отсутствует
711	464613,66	1312123,75	Картометрический метод	7	Закрепление отсутствует
712	464575,90	1312118,45	Картометрический метод	7	Закрепление отсутствует
713	464572,78	1312117,02	Картометрический метод	7	Закрепление отсутствует
714	464533,75	1312108,24	Картометрический метод	7	Закрепление отсутствует
715	464521,14	1312077,33	Картометрический метод	7	Закрепление отсутствует
716	464523,61	1312047,43	Картометрический метод	7	Закрепление отсутствует
717	464528,16	1312028,73	Картометрический метод	7	Закрепление отсутствует
718	464541,48	1312007,57	Картометрический метод	7	Закрепление отсутствует
719	464554,79	1311986,41	Картометрический метод	7	Закрепление отсутствует
720	464520,93	1311965,11	Картометрический метод	7	Закрепление отсутствует
721	464519,98	1311948,22	Картометрический метод	7	Закрепление отсутствует
722	464537,91	1311906,93	Картометрический метод	7	Закрепление отсутствует
723	464546,55	1311884,71	Картометрический метод	7	Закрепление отсутствует
724	464549,05	1311873,34	Картометрический метод	7	Закрепление отсутствует
725	464548,40	1311873,04	Картометрический метод	7	Закрепление отсутствует
726	464554,59	1311859,23	Картометрический метод	7	Закрепление отсутствует
727	464562,34	1311835,70	Картометрический метод	7	Закрепление отсутствует
728	464559,16	1311827,28	Картометрический метод	7	Закрепление отсутствует
729	464564,09	1311804,77	Картометрический метод	7	Закрепление отсутствует
730	464559,32	1311767,60	Картометрический метод	7	Закрепление отсутствует
731	464556,83	1311761,16	Картометрический метод	7	Закрепление отсутствует
732	464545,37	1311761,16	Картометрический метод	7	Закрепление отсутствует
733	464543,92	1311744,40	Картометрический метод	7	Закрепление отсутствует
734	464551,77	1311743,20	Картометрический метод	7	Закрепление отсутствует
735	464543,28	1311707,80	Картометрический метод	7	Закрепление отсутствует
736	464549,36	1311670,28	Картометрический метод	7	Закрепление отсутствует
737	464587,19	1311640,86	Картометрический метод	7	Закрепление отсутствует
738	464616,62	1311624,05	Картометрический метод	7	Закрепление отсутствует
739	464625,12	1311625,36	Картометрический метод	7	Закрепление отсутствует
740	464640,62	1311592,13	Картометрический метод	7	Закрепление отсутствует
741	464663,53	1311540,00	Картометрический метод	7	Закрепление отсутствует
742	464620,82	1311514,76	Картометрический метод	7	Закрепление отсутствует
743	464616,62	1311481,14	Картометрический метод	7	Закрепление отсутствует
744	464644,49	1311430,40	Картометрический метод	7	Закрепление отсутствует
745	464653,17	1311422,72	Картометрический метод	7	Закрепление отсутствует
746	464655,65	1311423,89	Картометрический метод	7	Закрепление отсутствует
747	464669,65	1311430,42	Картометрический метод	7	Закрепление отсутствует
748	464677,22	1311431,65	Картометрический метод	7	Закрепление отсутствует
749	464662,23	1311466,61	Картометрический метод	7	Закрепление отсутствует
750	464687,88	1311477,61	Картометрический метод	7	Закрепление отсутствует

Сведения о местоположении границ объекта					
1. Система координат МСК 47 зона 1					
2. Сведения о характерных точках границ объекта					
Обозначение характерных точек границ	Координаты, м		Метод определения координат характерной точки	Средняя квадратическая погрешность положения характерной точки (Mt), м	Описание обозначения точки на местности (при наличии)
	X	Y			
751	464704,83	1311438,09	Картометрический метод	7	Закрепление отсутствует
752	464686,13	1311430,07	Картометрический метод	7	Закрепление отсутствует
753	464689,43	1311429,12	Картометрический метод	7	Закрепление отсутствует
754	464693,87	1311419,76	Картометрический метод	7	Закрепление отсутствует
755	464711,93	1311423,59	Картометрический метод	7	Закрепление отсутствует
756	464728,02	1311432,14	Картометрический метод	7	Закрепление отсутствует
757	464806,30	1311475,07	Картометрический метод	7	Закрепление отсутствует
758	464791,04	1311536,60	Картометрический метод	7	Закрепление отсутствует
759	464772,66	1311583,67	Картометрический метод	7	Закрепление отсутствует
760	464770,48	1311594,84	Картометрический метод	7	Закрепление отсутствует
761	464770,47	1311594,84	Картометрический метод	7	Закрепление отсутствует
762	464680,32	1311712,05	Картометрический метод	7	Закрепление отсутствует
763	464676,62	1311741,03	Картометрический метод	7	Закрепление отсутствует
764	464650,98	1311795,99	Картометрический метод	7	Закрепление отсутствует
765	464662,83	1311813,67	Картометрический метод	7	Закрепление отсутствует
766	464706,21	1311836,38	Картометрический метод	7	Закрепление отсутствует
767	464738,66	1311877,69	Картометрический метод	7	Закрепление отсутствует
768	464730,02	1311889,52	Картометрический метод	7	Закрепление отсутствует
769	464722,15	1311907,39	Картометрический метод	7	Закрепление отсутствует
770	464735,69	1311959,48	Картометрический метод	7	Закрепление отсутствует
771	464775,64	1311976,75	Картометрический метод	7	Закрепление отсутствует
772	464767,77	1311994,98	Картометрический метод	7	Закрепление отсутствует
773	464774,19	1311997,76	Картометрический метод	7	Закрепление отсутствует
774	464803,38	1312021,18	Картометрический метод	7	Закрепление отсутствует
775	464829,65	1312042,44	Картометрический метод	7	Закрепление отсутствует
776	464868,92	1312086,22	Картометрический метод	7	Закрепление отсутствует
684	464906,42	1312133,06	Картометрический метод	7	Закрепление отсутствует
					-
777	464947,34	1309306,49	Картометрический метод	7	Закрепление отсутствует
778	464944,81	1309331,77	Картометрический метод	7	Закрепление отсутствует
779	464873,73	1309562,59	Картометрический метод	7	Закрепление отсутствует
780	464833,12	1309597,53	Картометрический метод	7	Закрепление отсутствует
781	464822,40	1309613,90	Картометрический метод	7	Закрепление отсутствует
782	464819,56	1309559,75	Картометрический метод	7	Закрепление отсутствует
783	464820,81	1309529,50	Картометрический метод	7	Закрепление отсутствует
784	464821,71	1309507,78	Картометрический метод	7	Закрепление отсутствует
785	464821,90	1309502,66	Картометрический метод	7	Закрепление отсутствует
786	464801,18	1309496,78	Картометрический метод	7	Закрепление отсутствует
787	464748,52	1309481,83	Картометрический метод	7	Закрепление отсутствует
788	464750,73	1309477,24	Картометрический метод	7	Закрепление отсутствует
789	464765,78	1309429,08	Картометрический метод	7	Закрепление отсутствует
790	464776,11	1309391,07	Картометрический метод	7	Закрепление отсутствует
791	464780,34	1309375,48	Картометрический метод	7	Закрепление отсутствует
792	464781,53	1309371,56	Картометрический метод	7	Закрепление отсутствует
793	464781,90	1309370,35	Картометрический метод	7	Закрепление отсутствует
794	464787,08	1309353,44	Картометрический метод	7	Закрепление отсутствует
795	464804,16	1309310,77	Картометрический метод	7	Закрепление отсутствует
796	464810,92	1309298,47	Картометрический метод	7	Закрепление отсутствует
797	464838,16	1309257,37	Картометрический метод	7	Закрепление отсутствует
798	464857,93	1309232,24	Картометрический метод	7	Закрепление отсутствует
799	464906,18	1309278,40	Картометрический метод	7	Закрепление отсутствует
800	464908,33	1309283,46	Картометрический метод	7	Закрепление отсутствует
801	464911,00	1309289,75	Картометрический метод	7	Закрепление отсутствует
802	464911,01	1309289,75	Картометрический метод	7	Закрепление отсутствует
777	464947,34	1309306,49	Картометрический метод	7	Закрепление отсутствует
					-
803	466062,12	1309095,94	Картометрический метод	7	Закрепление отсутствует
804	466061,73	1309105,49	Картометрический метод	7	Закрепление отсутствует
805	466044,71	1309136,44	Картометрический метод	7	Закрепление отсутствует
806	466036,01	1309140,68	Картометрический метод	7	Закрепление отсутствует

Сведения о местоположении границ объекта					
1. Система координат МСК 47 зона 1					
2. Сведения о характерных точках границ объекта					
Обозначение характерных точек границ	Координаты, м		Метод определения координат характерной точки	Средняя квадратическая погрешность положения характерной точки (Mt), м	Описание обозначения точки на местности (при наличии)
	X	Y			
807	466022,01	1309136,55	Картометрический метод	7	Закрепление отсутствует
808	466001,12	1309130,38	Картометрический метод	7	Закрепление отсутствует
809	465973,76	1309122,31	Картометрический метод	7	Закрепление отсутствует
810	465962,80	1309119,07	Картометрический метод	7	Закрепление отсутствует
811	465956,80	1309117,30	Картометрический метод	7	Закрепление отсутствует
812	465956,78	1309152,16	Картометрический метод	7	Закрепление отсутствует
813	465935,97	1309153,56	Картометрический метод	7	Закрепление отсутствует
814	465925,65	1309156,83	Картометрический метод	7	Закрепление отсутствует
815	465922,20	1309147,39	Картометрический метод	7	Закрепление отсутствует
816	465875,81	1309153,66	Картометрический метод	7	Закрепление отсутствует
817	465831,82	1309159,62	Картометрический метод	7	Закрепление отсутствует
818	465817,49	1309161,55	Картометрический метод	7	Закрепление отсутствует
819	465816,50	1309161,69	Картометрический метод	7	Закрепление отсутствует
820	465758,04	1309162,43	Картометрический метод	7	Закрепление отсутствует
821	465672,54	1309162,91	Картометрический метод	7	Закрепление отсутствует
822	465662,88	1309154,84	Картометрический метод	7	Закрепление отсутствует
823	465664,22	1309151,82	Картометрический метод	7	Закрепление отсутствует
824	465659,68	1309133,03	Картометрический метод	7	Закрепление отсутствует
825	465658,07	1309098,10	Картометрический метод	7	Закрепление отсутствует
826	465640,75	1309095,16	Картометрический метод	7	Закрепление отсутствует
827	465617,35	1309144,18	Картометрический метод	7	Закрепление отсутствует
828	465599,13	1309119,72	Картометрический метод	7	Закрепление отсутствует
829	465599,14	1309119,69	Картометрический метод	7	Закрепление отсутствует
830	465602,32	1309111,86	Картометрический метод	7	Закрепление отсутствует
831	465611,15	1309090,16	Картометрический метод	7	Закрепление отсутствует
832	465617,90	1309091,30	Картометрический метод	7	Закрепление отсутствует
833	465630,45	1309063,41	Картометрический метод	7	Закрепление отсутствует
834	465571,56	1309043,80	Картометрический метод	7	Закрепление отсутствует
835	465571,88	1309033,93	Картометрический метод	7	Закрепление отсутствует
836	465570,27	1309030,77	Картометрический метод	7	Закрепление отсутствует
837	465588,00	1309036,11	Картометрический метод	7	Закрепление отсутствует
838	465621,64	1309036,96	Картометрический метод	7	Закрепление отсутствует
839	465645,49	1309028,02	Картометрический метод	7	Закрепление отсутствует
840	465755,03	1309023,02	Картометрический метод	7	Закрепление отсутствует
841	465758,55	1309022,85	Картометрический метод	7	Закрепление отсутствует
842	465758,75	1309034,87	Картометрический метод	7	Закрепление отсутствует
843	465783,75	1309034,48	Картометрический метод	7	Закрепление отсутствует
844	465783,54	1309021,62	Картометрический метод	7	Закрепление отсутствует
845	465791,98	1309021,21	Картометрический метод	7	Закрепление отсутствует
846	465831,58	1309020,68	Картометрический метод	7	Закрепление отсутствует
847	465872,88	1309012,26	Картометрический метод	7	Закрепление отсутствует
848	465892,32	1309009,44	Картометрический метод	7	Закрепление отсутствует
849	465891,57	1309032,56	Картометрический метод	7	Закрепление отсутствует
850	465916,84	1309035,18	Картометрический метод	7	Закрепление отсутствует
851	465946,20	1309035,70	Картометрический метод	7	Закрепление отсутствует
852	465968,94	1309036,58	Картометрический метод	7	Закрепление отсутствует
853	465968,32	1309053,27	Картометрический метод	7	Закрепление отсутствует
854	465967,27	1309073,12	Картометрический метод	7	Закрепление отсутствует
855	465965,97	1309097,51	Картометрический метод	7	Закрепление отсутствует
856	465967,96	1309097,79	Картометрический метод	7	Закрепление отсутствует
857	465998,15	1309102,06	Картометрический метод	7	Закрепление отсутствует
858	466012,64	1309076,47	Картометрический метод	7	Закрепление отсутствует
859	466015,78	1309078,26	Картометрический метод	7	Закрепление отсутствует
860	466031,82	1309087,36	Картометрический метод	7	Закрепление отсутствует
861	466035,68	1309080,84	Картометрический метод	7	Закрепление отсутствует
862	466048,56	1309088,19	Картометрический метод	7	Закрепление отсутствует
803	466062,12	1309095,94	Картометрический метод	7	Закрепление отсутствует
					-
863	466467,99	1308898,99	Картометрический метод	7	Закрепление отсутствует
864	466466,42	1308908,56	Картометрический метод	7	Закрепление отсутствует

Сведения о местоположении границ объекта					
1. Система координат МСК 47 зона 1					
2. Сведения о характерных точках границ объекта					
Обозначение характерных точек границ	Координаты, м		Метод определения координат характерной точки	Средняя квадратическая погрешность положения характерной точки (Mt), м	Описание обозначения точки на местности (при наличии)
	X	Y			
865	466456,99	1308915,72	Картометрический метод	7	Закрепление отсутствует
866	466389,39	1308918,21	Картометрический метод	7	Закрепление отсутствует
867	466387,40	1308907,71	Картометрический метод	7	Закрепление отсутствует
868	466326,55	1308915,35	Картометрический метод	7	Закрепление отсутствует
869	466328,61	1308922,61	Картометрический метод	7	Закрепление отсутствует
870	466276,78	1308911,37	Картометрический метод	7	Закрепление отсутствует
871	466249,83	1308906,85	Картометрический метод	7	Закрепление отсутствует
872	466193,10	1308913,21	Картометрический метод	7	Закрепление отсутствует
873	466135,19	1308915,62	Картометрический метод	7	Закрепление отсутствует
874	466113,54	1308928,75	Картометрический метод	7	Закрепление отсутствует
875	466096,61	1308939,93	Картометрический метод	7	Закрепление отсутствует
876	466096,19	1308937,70	Картометрический метод	7	Закрепление отсутствует
877	466076,00	1308941,49	Картометрический метод	7	Закрепление отсутствует
878	466048,15	1308957,59	Картометрический метод	7	Закрепление отсутствует
879	466046,07	1308957,66	Картометрический метод	7	Закрепление отсутствует
880	466037,99	1308945,14	Картометрический метод	7	Закрепление отсутствует
881	465919,76	1308965,81	Картометрический метод	7	Закрепление отсутствует
882	465919,41	1308975,42	Картометрический метод	7	Закрепление отсутствует
883	465919,18	1308980,77	Картометрический метод	7	Закрепление отсутствует
884	465893,14	1308988,74	Картометрический метод	7	Закрепление отсутствует
885	465893,14	1308988,74	Картометрический метод	7	Закрепление отсутствует
886	465893,71	1308974,35	Картометрический метод	7	Закрепление отсутствует
887	465877,45	1308973,66	Картометрический метод	7	Закрепление отсутствует
888	465855,97	1308990,48	Картометрический метод	7	Закрепление отсутствует
889	465855,67	1308997,62	Картометрический метод	7	Закрепление отсутствует
890	465850,45	1308998,63	Картометрический метод	7	Закрепление отсутствует
891	465830,85	1309002,44	Картометрический метод	7	Закрепление отсутствует
892	465807,47	1309004,27	Картометрический метод	7	Закрепление отсутствует
893	465807,43	1309001,55	Картометрический метод	7	Закрепление отсутствует
894	465783,23	1309001,93	Картометрический метод	7	Закрепление отсутствует
895	465783,11	1308994,48	Картометрический метод	7	Закрепление отсутствует
896	465758,11	1308994,88	Картометрический метод	7	Закрепление отсутствует
897	465758,29	1309006,59	Картометрический метод	7	Закрепление отсутствует
898	465749,28	1309005,98	Картометрический метод	7	Закрепление отсутствует
899	465725,56	1308985,15	Картометрический метод	7	Закрепление отсутствует
900	465728,45	1308970,30	Картометрический метод	7	Закрепление отсутствует
901	465706,06	1308968,08	Картометрический метод	7	Закрепление отсутствует
902	465671,46	1308962,86	Картометрический метод	7	Закрепление отсутствует
903	465669,33	1308954,77	Картометрический метод	7	Закрепление отсутствует
904	465656,56	1308951,37	Картометрический метод	7	Закрепление отсутствует
905	465633,14	1308956,90	Картометрический метод	7	Закрепление отсутствует
906	465609,39	1308959,78	Картометрический метод	7	Закрепление отсутствует
907	465598,16	1308955,76	Картометрический метод	7	Закрепление отсутствует
908	465600,63	1308944,81	Картометрический метод	7	Закрепление отсутствует
909	465600,63	1308944,80	Картометрический метод	7	Закрепление отсутствует
910	465601,60	1308940,55	Картометрический метод	7	Закрепление отсутствует
911	465599,95	1308935,95	Картометрический метод	7	Закрепление отсутствует
912	465584,44	1308930,13	Картометрический метод	7	Закрепление отсутствует
913	465573,09	1308933,94	Картометрический метод	7	Закрепление отсутствует
914	465556,47	1308930,26	Картометрический метод	7	Закрепление отсутствует
915	465552,78	1308932,48	Картометрический метод	7	Закрепление отсутствует
916	465547,68	1308947,22	Картометрический метод	7	Закрепление отсутствует
917	465542,01	1308943,70	Картометрический метод	7	Закрепление отсутствует
918	465520,29	1308940,30	Картометрический метод	7	Закрепление отсутствует
919	465505,81	1308950,52	Картометрический метод	7	Закрепление отсутствует
920	465511,35	1308988,84	Картометрический метод	7	Закрепление отсутствует
921	465522,09	1309006,30	Картометрический метод	7	Закрепление отсутствует
922	465516,12	1309003,72	Картометрический метод	7	Закрепление отсутствует
923	465504,52	1308995,32	Картометрический метод	7	Закрепление отсутствует
924	465471,36	1308975,66	Картометрический метод	7	Закрепление отсутствует

Сведения о местоположении границ объекта					
1. Система координат МСК 47 зона 1					
2. Сведения о характерных точках границ объекта					
Обозначение характерных точек границ	Координаты, м		Метод определения координат характерной точки	Средняя квадратическая погрешность положения характерной точки (Mt), м	Описание обозначения точки на местности (при наличии)
	X	Y			
925	465471,35	1308975,66	Картометрический метод	7	Закрепление отсутствует
926	465423,85	1308994,31	Картометрический метод	7	Закрепление отсутствует
927	465410,58	1308999,52	Картометрический метод	7	Закрепление отсутствует
928	465389,07	1309003,78	Картометрический метод	7	Закрепление отсутствует
929	465361,68	1309009,20	Картометрический метод	7	Закрепление отсутствует
930	465345,02	1309006,05	Картометрический метод	7	Закрепление отсутствует
931	465300,23	1309009,35	Картометрический метод	7	Закрепление отсутствует
932	465297,89	1309007,94	Картометрический метод	7	Закрепление отсутствует
933	465292,08	1309004,42	Картометрический метод	7	Закрепление отсутствует
934	465287,33	1309014,23	Картометрический метод	7	Закрепление отсутствует
935	465283,00	1309023,20	Картометрический метод	7	Закрепление отсутствует
936	465268,32	1309053,60	Картометрический метод	7	Закрепление отсутствует
937	465254,49	1309082,23	Картометрический метод	7	Закрепление отсутствует
938	465233,63	1309073,21	Картометрический метод	7	Закрепление отсутствует
939	465224,83	1309073,27	Картометрический метод	7	Закрепление отсутствует
940	465203,12	1309073,43	Картометрический метод	7	Закрепление отсутствует
941	465189,59	1309073,52	Картометрический метод	7	Закрепление отсутствует
942	465189,57	1309073,52	Картометрический метод	7	Закрепление отсутствует
943	465189,55	1309073,52	Картометрический метод	7	Закрепление отсутствует
944	465148,22	1309078,52	Картометрический метод	7	Закрепление отсутствует
945	465145,44	1309078,86	Картометрический метод	7	Закрепление отсутствует
946	465145,43	1309078,86	Картометрический метод	7	Закрепление отсутствует
947	465074,97	1309120,43	Картометрический метод	7	Закрепление отсутствует
948	465034,15	1309112,31	Картометрический метод	7	Закрепление отсутствует
949	464959,23	1309082,55	Картометрический метод	7	Закрепление отсутствует
950	464991,24	1309031,91	Картометрический метод	7	Закрепление отсутствует
951	465015,94	1308982,96	Картометрический метод	7	Закрепление отсутствует
952	465009,82	1308981,03	Картометрический метод	7	Закрепление отсутствует
953	465026,68	1308949,78	Картометрический метод	7	Закрепление отсутствует
954	465024,90	1308948,80	Картометрический метод	7	Закрепление отсутствует
955	465041,90	1308917,90	Картометрический метод	7	Закрепление отсутствует
956	465066,50	1308886,40	Картометрический метод	7	Закрепление отсутствует
957	465066,55	1308886,36	Картометрический метод	7	Закрепление отсутствует
958	465089,01	1308866,97	Картометрический метод	7	Закрепление отсутствует
959	465090,69	1308865,44	Картометрический метод	7	Закрепление отсутствует
960	465126,05	1308833,24	Картометрический метод	7	Закрепление отсутствует
961	465129,11	1308830,53	Картометрический метод	7	Закрепление отсутствует
962	465129,58	1308830,12	Картометрический метод	7	Закрепление отсутствует
963	465133,80	1308834,65	Картометрический метод	7	Закрепление отсутствует
964	465145,21	1308825,44	Картометрический метод	7	Закрепление отсутствует
965	465143,67	1308822,55	Картометрический метод	7	Закрепление отсутствует
966	465147,09	1308820,46	Картометрический метод	7	Закрепление отсутствует
967	465187,74	1308801,48	Картометрический метод	7	Закрепление отсутствует
968	465214,50	1308791,87	Картометрический метод	7	Закрепление отсутствует
969	465270,98	1308780,23	Картометрический метод	7	Закрепление отсутствует
970	465352,23	1308768,24	Картометрический метод	7	Закрепление отсутствует
971	465359,15	1308767,24	Картометрический метод	7	Закрепление отсутствует
972	465411,86	1308771,45	Картометрический метод	7	Закрепление отсутствует
973	465461,70	1308775,82	Картометрический метод	7	Закрепление отсутствует
974	465461,85	1308774,57	Картометрический метод	7	Закрепление отсутствует
975	465461,86	1308774,57	Картометрический метод	7	Закрепление отсутствует
976	465459,53	1308793,42	Картометрический метод	7	Закрепление отсутствует
977	465505,18	1308799,08	Картометрический метод	7	Закрепление отсутствует
978	465507,81	1308777,86	Картометрический метод	7	Закрепление отсутствует
979	465543,25	1308782,57	Картометрический метод	7	Закрепление отсутствует
980	465552,29	1308800,70	Картометрический метод	7	Закрепление отсутствует
981	465550,83	1308803,65	Картометрический метод	7	Закрепление отсутствует
982	465520,19	1308799,38	Картометрический метод	7	Закрепление отсутствует
983	465525,69	1308835,49	Картометрический метод	7	Закрепление отсутствует
984	465510,94	1308831,65	Картометрический метод	7	Закрепление отсутствует

Сведения о местоположении границ объекта					
1. Система координат МСК 47 зона 1					
2. Сведения о характерных точках границ объекта					
Обозначение характерных точек границ	Координаты, м		Метод определения координат характерной точки	Средняя квадратическая погрешность положения характерной точки (Mt), м	Описание обозначения точки на местности (при наличии)
	X	Y			
985	465537,84	1308862,29	Картометрический метод	7	Закрепление отсутствует
986	465540,03	1308864,78	Картометрический метод	7	Закрепление отсутствует
987	465541,68	1308866,67	Картометрический метод	7	Закрепление отсутствует
988	465551,12	1308877,42	Картометрический метод	7	Закрепление отсутствует
989	465551,90	1308890,80	Картометрический метод	7	Закрепление отсутствует
990	465566,79	1308876,78	Картометрический метод	7	Закрепление отсутствует
991	465570,11	1308878,12	Картометрический метод	7	Закрепление отсутствует
992	465597,15	1308886,64	Картометрический метод	7	Закрепление отсутствует
993	465592,63	1308905,65	Картометрический метод	7	Закрепление отсутствует
994	465604,06	1308909,28	Картометрический метод	7	Закрепление отсутствует
995	465657,70	1308917,34	Картометрический метод	7	Закрепление отсутствует
996	465666,32	1308918,62	Картометрический метод	7	Закрепление отсутствует
997	465679,13	1308932,20	Картометрический метод	7	Закрепление отсутствует
998	465685,16	1308921,41	Картометрический метод	7	Закрепление отсутствует
999	465689,49	1308922,05	Картометрический метод	7	Закрепление отсутствует
1000	465723,37	1308925,57	Картометрический метод	7	Закрепление отсутствует
1001	465710,74	1308893,87	Картометрический метод	7	Закрепление отсутствует
1002	465706,49	1308883,21	Картометрический метод	7	Закрепление отсутствует
1003	465718,76	1308861,25	Картометрический метод	7	Закрепление отсутствует
1004	465725,41	1308877,47	Картометрический метод	7	Закрепление отсутствует
1005	465731,67	1308892,74	Картометрический метод	7	Закрепление отсутствует
1006	465736,97	1308890,56	Картометрический метод	7	Закрепление отсутствует
1007	465737,09	1308890,95	Картометрический метод	7	Закрепление отсутствует
1008	465735,76	1308908,90	Картометрический метод	7	Закрепление отсутствует
1009	465746,40	1308910,23	Картометрический метод	7	Закрепление отсутствует
1010	465747,95	1308900,92	Картометрический метод	7	Закрепление отсутствует
1011	465758,84	1308901,56	Картометрический метод	7	Закрепление отсутствует
1012	465760,06	1308942,26	Картометрический метод	7	Закрепление отсутствует
1013	465780,06	1308942,00	Картометрический метод	7	Закрепление отсутствует
1014	465798,16	1308938,49	Картометрический метод	7	Закрепление отсутствует
1015	465824,40	1308935,40	Картометрический метод	7	Закрепление отсутствует
1016	465826,43	1308935,16	Картометрический метод	7	Закрепление отсутствует
1017	465850,38	1308932,41	Картометрический метод	7	Закрепление отсутствует
1018	465850,35	1308934,87	Картометрический метод	7	Закрепление отсутствует
1019	465858,28	1308934,52	Картометрический метод	7	Закрепление отсутствует
1020	465858,33	1308934,61	Картометрический метод	7	Закрепление отсутствует
1021	465858,53	1308934,51	Картометрический метод	7	Закрепление отсутствует
1022	465872,46	1308933,89	Картометрический метод	7	Закрепление отсутствует
1023	465914,40	1308925,35	Картометрический метод	7	Закрепление отсутствует
1024	465937,88	1308920,57	Картометрический метод	7	Закрепление отсутствует
1025	465932,02	1308885,05	Картометрический метод	7	Закрепление отсутствует
1026	465932,02	1308885,05	Картометрический метод	7	Закрепление отсутствует
1027	465946,32	1308876,76	Картометрический метод	7	Закрепление отсутствует
1028	466007,91	1308860,92	Картометрический метод	7	Закрепление отсутствует
1029	466060,18	1308859,36	Картометрический метод	7	Закрепление отсутствует
1030	466068,85	1308856,08	Картометрический метод	7	Закрепление отсутствует
1031	466073,82	1308887,18	Картометрический метод	7	Закрепление отсутствует
1032	466095,87	1308883,42	Картометрический метод	7	Закрепление отсутствует
1033	466092,88	1308865,37	Картометрический метод	7	Закрепление отсутствует
1034	466087,82	1308850,54	Картометрический метод	7	Закрепление отсутствует
1035	466086,94	1308849,25	Картометрический метод	7	Закрепление отсутствует
1036	466088,43	1308848,69	Картометрический метод	7	Закрепление отсутствует
1037	466126,99	1308845,30	Картометрический метод	7	Закрепление отсутствует
1038	466130,28	1308845,25	Картометрический метод	7	Закрепление отсутствует
1039	466132,55	1308845,46	Картометрический метод	7	Закрепление отсутствует
1040	466132,76	1308868,60	Картометрический метод	7	Закрепление отсутствует
1041	466162,87	1308867,49	Картометрический метод	7	Закрепление отсутствует
1042	466193,63	1308867,89	Картометрический метод	7	Закрепление отсутствует
1043	466193,65	1308866,72	Картометрический метод	7	Закрепление отсутствует
1044	466195,55	1308866,78	Картометрический метод	7	Закрепление отсутствует

Сведения о местоположении границ объекта					
1. Система координат МСК 47 зона 1					
2. Сведения о характерных точках границ объекта					
Обозначение характерных точек границ	Координаты, м		Метод определения координат характерной точки	Средняя квадратическая погрешность положения характерной точки (Mt), м	Описание обозначения точки на местности (при наличии)
	X	Y			
1045	466202,86	1308867,01	Картометрический метод	7	Закрепление отсутствует
1046	466227,35	1308867,80	Картометрический метод	7	Закрепление отсутствует
1047	466227,49	1308863,54	Картометрический метод	7	Закрепление отсутствует
1048	466227,56	1308861,45	Картометрический метод	7	Закрепление отсутствует
1049	466235,06	1308861,55	Картометрический метод	7	Закрепление отсутствует
1050	466260,45	1308861,87	Картометрический метод	7	Закрепление отсутствует
1051	466260,57	1308865,79	Картометрический метод	7	Закрепление отсутствует
1052	466289,63	1308864,80	Картометрический метод	7	Закрепление отсутствует
1053	466288,89	1308857,92	Картометрический метод	7	Закрепление отсутствует
1054	466290,95	1308857,98	Картометрический метод	7	Закрепление отсутствует
1055	466299,85	1308858,24	Картометрический метод	7	Закрепление отсутствует
1056	466314,21	1308858,66	Картометрический метод	7	Закрепление отсутствует
1057	466321,29	1308858,86	Картометрический метод	7	Закрепление отсутствует
1058	466325,67	1308858,99	Картометрический метод	7	Закрепление отсутствует
1059	466324,91	1308867,74	Картометрический метод	7	Закрепление отсутствует
1060	466342,65	1308869,17	Картометрический метод	7	Закрепление отсутствует
1061	466352,41	1308866,59	Картометрический метод	7	Закрепление отсутствует
1062	466360,25	1308863,43	Картометрический метод	7	Закрепление отсутствует
1063	466390,94	1308862,93	Картометрический метод	7	Закрепление отсутствует
1064	466391,16	1308857,39	Картометрический метод	7	Закрепление отсутствует
1065	466413,89	1308862,61	Картометрический метод	7	Закрепление отсутствует
1066	466430,55	1308870,12	Картометрический метод	7	Закрепление отсутствует
1067	466443,48	1308875,96	Картометрический метод	7	Закрепление отсутствует
1068	466452,15	1308879,86	Картометрический метод	7	Закрепление отсутствует
1069	466463,29	1308887,39	Картометрический метод	7	Закрепление отсутствует
863	466467,99	1308898,99	Картометрический метод	7	Закрепление отсутствует
					-
1070	466644,30	1308816,30	Картометрический метод	7	Закрепление отсутствует
1071	466642,86	1308819,67	Картометрический метод	7	Закрепление отсутствует
1072	466640,05	1308821,56	Картометрический метод	7	Закрепление отсутствует
1073	466628,04	1308826,93	Картометрический метод	7	Закрепление отсутствует
1074	466601,89	1308828,35	Картометрический метод	7	Закрепление отсутствует
1075	466581,12	1308832,87	Картометрический метод	7	Закрепление отсутствует
1076	466560,48	1308851,53	Картометрический метод	7	Закрепление отсутствует
1077	466547,62	1308869,76	Картометрический метод	7	Закрепление отсутствует
1078	466537,87	1308874,84	Картометрический метод	7	Закрепление отсутствует
1079	466524,16	1308865,23	Картометрический метод	7	Закрепление отсутствует
1080	466513,14	1308842,06	Картометрический метод	7	Закрепление отсутствует
1081	466508,05	1308815,21	Картометрический метод	7	Закрепление отсутствует
1082	466481,34	1308798,25	Картометрический метод	7	Закрепление отсутствует
1083	466470,74	1308785,10	Картометрический метод	7	Закрепление отсутствует
1084	466467,49	1308768,71	Картометрический метод	7	Закрепление отсутствует
1085	466468,90	1308750,05	Картометрический метод	7	Закрепление отсутствует
1086	466478,09	1308740,44	Картометрический метод	7	Закрепление отсутствует
1087	466539,07	1308740,21	Картометрический метод	7	Закрепление отсутствует
1088	466547,16	1308805,07	Картометрический метод	7	Закрепление отсутствует
1089	466568,49	1308808,36	Картометрический метод	7	Закрепление отсутствует
1090	466594,73	1308802,03	Картометрический метод	7	Закрепление отсутствует
1091	466594,68	1308780,59	Картометрический метод	7	Закрепление отсутствует
1092	466598,22	1308783,69	Картометрический метод	7	Закрепление отсутствует
1093	466605,22	1308788,16	Картометрический метод	7	Закрепление отсутствует
1094	466606,92	1308808,25	Картометрический метод	7	Закрепление отсутствует
1095	466630,33	1308803,77	Картометрический метод	7	Закрепление отсутствует
1096	466641,46	1308810,12	Картометрический метод	7	Закрепление отсутствует
1097	466644,05	1308812,86	Картометрический метод	7	Закрепление отсутствует
1070	466644,30	1308816,30	Картометрический метод	7	Закрепление отсутствует
					-
1098	466741,83	1308190,94	Картометрический метод	7	Закрепление отсутствует
1099	466741,23	1308237,01	Картометрический метод	7	Закрепление отсутствует
1100	466714,88	1308237,01	Картометрический метод	7	Закрепление отсутствует

Сведения о местоположении границ объекта					
1. Система координат МСК 47 зона 1					
2. Сведения о характерных точках границ объекта					
Обозначение характерных точек границ	Координаты, м		Метод определения координат характерной точки	Средняя квадратическая погрешность положения характерной точки (Mt), м	Описание обозначения точки на местности (при наличии)
	X	Y			
1101	466684,88	1308237,01	Картометрический метод	7	Закрепление отсутствует
1102	466684,88	1308262,65	Картометрический метод	7	Закрепление отсутствует
1103	466626,29	1308264,50	Картометрический метод	7	Закрепление отсутствует
1104	466628,47	1308339,01	Картометрический метод	7	Закрепление отсутствует
1105	466630,31	1308398,84	Картометрический метод	7	Закрепление отсутствует
1106	466635,01	1308556,11	Картометрический метод	7	Закрепление отсутствует
1107	466636,71	1308610,79	Картометрический метод	7	Закрепление отсутствует
1108	466557,51	1308631,03	Картометрический метод	7	Закрепление отсутствует
1109	466545,05	1308344,05	Картометрический метод	7	Закрепление отсутствует
1110	466538,69	1308195,01	Картометрический метод	7	Закрепление отсутствует
1111	466536,07	1308137,06	Картометрический метод	7	Закрепление отсутствует
1112	466557,76	1308128,60	Картометрический метод	7	Закрепление отсутствует
1113	466576,53	1308125,66	Картометрический метод	7	Закрепление отсутствует
1114	466616,54	1308122,86	Картометрический метод	7	Закрепление отсутствует
1115	466617,95	1308190,06	Картометрический метод	7	Закрепление отсутствует
1116	466702,68	1308190,69	Картометрический метод	7	Закрепление отсутствует
1098	466741,83	1308190,94	Картометрический метод	7	Закрепление отсутствует
					-
1117	469228,37	1310315,83	Картометрический метод	7	Закрепление отсутствует
1118	469214,42	1310338,88	Картометрический метод	7	Закрепление отсутствует
1119	469177,75	1310314,29	Картометрический метод	7	Закрепление отсутствует
1120	469171,16	1310323,70	Картометрический метод	7	Закрепление отсутствует
1121	469034,04	1310226,43	Картометрический метод	7	Закрепление отсутствует
1122	469039,77	1310216,93	Картометрический метод	7	Закрепление отсутствует
1123	469027,38	1310208,26	Картометрический метод	7	Закрепление отсутствует
1124	469034,30	1310190,35	Картометрический метод	7	Закрепление отсутствует
1125	468991,97	1310167,42	Картометрический метод	7	Закрепление отсутствует
1126	468991,95	1310167,41	Картометрический метод	7	Закрепление отсутствует
1127	468991,35	1310167,09	Картометрический метод	7	Закрепление отсутствует
1128	468957,03	1310158,44	Картометрический метод	7	Закрепление отсутствует
1129	468955,80	1310158,12	Картометрический метод	7	Закрепление отсутствует
1130	468862,72	1310092,94	Картометрический метод	7	Закрепление отсутствует
1131	468781,88	1310035,94	Картометрический метод	7	Закрепление отсутствует
1132	468748,86	1310015,01	Картометрический метод	7	Закрепление отсутствует
1133	468716,54	1309985,38	Картометрический метод	7	Закрепление отсутствует
1134	468635,31	1309904,15	Картометрический метод	7	Закрепление отсутствует
1135	468589,14	1309853,06	Картометрический метод	7	Закрепление отсутствует
1136	468686,42	1309689,89	Картометрический метод	7	Закрепление отсутствует
1137	468673,46	1309667,20	Картометрический метод	7	Закрепление отсутствует
1138	468665,35	1309652,61	Картометрический метод	7	Закрепление отсутствует
1139	468666,97	1309641,27	Картометрический метод	7	Закрепление отсутствует
1140	468671,84	1309629,93	Картометрический метод	7	Закрепление отсутствует
1141	468678,32	1309618,60	Картометрический метод	7	Закрепление отсутствует
1142	468676,70	1309607,25	Картометрический метод	7	Закрепление отсутствует
1143	468657,25	1309591,05	Картометрический метод	7	Закрепление отсутствует
1144	468649,15	1309578,08	Картометрический метод	7	Закрепление отсутствует
1145	468658,87	1309565,12	Картометрический метод	7	Закрепление отсутствует
1146	468671,84	1309552,16	Картометрический метод	7	Закрепление отсутствует
1147	468678,32	1309540,81	Картометрический метод	7	Закрепление отсутствует
1148	468678,32	1309526,23	Картометрический метод	7	Закрепление отсутствует
1149	468644,29	1309409,58	Картометрический метод	7	Закрепление отсутствует
1150	468577,31	1309422,85	Картометрический метод	7	Закрепление отсутствует
1151	468527,92	1309263,41	Картометрический метод	7	Закрепление отсутствует
1152	468526,35	1309196,76	Картометрический метод	7	Закрепление отсутствует
1153	468526,31	1309192,82	Картометрический метод	7	Закрепление отсутствует
1154	468528,30	1309152,93	Картометрический метод	7	Закрепление отсутствует
1155	468527,47	1309137,36	Картометрический метод	7	Закрепление отсутствует
1156	468522,89	1309108,69	Картометрический метод	7	Закрепление отсутствует
1157	468519,14	1309071,82	Картометрический метод	7	Закрепление отсутствует
1158	468523,49	1309038,75	Картометрический метод	7	Закрепление отсутствует

Сведения о местоположении границ объекта					
1. Система координат МСК 47 зона 1					
2. Сведения о характерных точках границ объекта					
Обозначение характерных точек границ	Координаты, м		Метод определения координат характерной точки	Средняя квадратическая погрешность положения характерной точки (Mt), м	Описание обозначения точки на местности (при наличии)
	X	Y			
1159	468523,79	1309036,43	Картометрический метод	7	Закрепление отсутствует
1160	468546,79	1309044,62	Картометрический метод	7	Закрепление отсутствует
1161	468558,14	1309073,00	Картометрический метод	7	Закрепление отсутствует
1162	468562,23	1309095,02	Картометрический метод	7	Закрепление отсутствует
1163	468562,29	1309095,37	Картометрический метод	7	Закрепление отсутствует
1164	468524,11	1309102,26	Картометрический метод	7	Закрепление отсутствует
1165	468526,07	1309122,83	Картометрический метод	7	Закрепление отсутствует
1166	468567,03	1309118,91	Картометрический метод	7	Закрепление отсутствует
1167	468567,03	1309118,92	Картометрический метод	7	Закрепление отсутствует
1168	468572,22	1309138,84	Картометрический метод	7	Закрепление отсутствует
1169	468577,90	1309153,14	Картометрический метод	7	Закрепление отсутствует
1170	468577,90	1309166,99	Картометрический метод	7	Закрепление отсутствует
1171	468577,90	1309194,92	Картометрический метод	7	Закрепление отсутствует
1172	468588,45	1309208,84	Картометрический метод	7	Закрепление отсутствует
1173	468569,63	1309223,86	Картометрический метод	7	Закрепление отсутствует
1174	468585,89	1309249,15	Картометрический метод	7	Закрепление отсутствует
1175	468586,77	1309249,19	Картометрический метод	7	Закрепление отсутствует
1176	468610,51	1309235,34	Картометрический метод	7	Закрепление отсутствует
1177	468616,27	1309241,92	Картометрический метод	7	Закрепление отсутствует
1178	468634,66	1309261,67	Картометрический метод	7	Закрепление отсутствует
1179	468640,22	1309266,97	Картометрический метод	7	Закрепление отсутствует
1180	468640,22	1309266,98	Картометрический метод	7	Закрепление отсутствует
1181	468672,42	1309297,99	Картометрический метод	7	Закрепление отсутствует
1182	468672,43	1309298,00	Картометрический метод	7	Закрепление отсутствует
1183	468663,26	1309303,01	Картометрический метод	7	Закрепление отсутствует
1184	468653,63	1309308,27	Картометрический метод	7	Закрепление отсутствует
1185	468624,80	1309324,05	Картометрический метод	7	Закрепление отсутствует
1186	468638,77	1309350,85	Картометрический метод	7	Закрепление отсутствует
1187	468639,42	1309352,09	Картометрический метод	7	Закрепление отсутствует
1188	468692,25	1309325,52	Картометрический метод	7	Закрепление отсутствует
1189	468692,40	1309325,41	Картометрический метод	7	Закрепление отсутствует
1190	468692,92	1309326,32	Картометрический метод	7	Закрепление отсутствует
1191	468694,18	1309328,54	Картометрический метод	7	Закрепление отсутствует
1192	468700,08	1309338,94	Картометрический метод	7	Закрепление отсутствует
1193	468715,43	1309368,61	Картометрический метод	7	Закрепление отсутствует
1194	468718,49	1309374,53	Картометрический метод	7	Закрепление отсутствует
1195	468721,68	1309380,71	Картометрический метод	7	Закрепление отсутствует
1196	468719,17	1309381,99	Картометрический метод	7	Закрепление отсутствует
1197	468741,23	1309433,92	Картометрический метод	7	Закрепление отсутствует
1198	468753,81	1309427,98	Картометрический метод	7	Закрепление отсутствует
1199	468778,83	1309468,95	Картометрический метод	7	Закрепление отсутствует
1200	468788,19	1309478,73	Картометрический метод	7	Закрепление отсутствует
1201	468803,47	1309516,19	Картометрический метод	7	Закрепление отсутствует
1202	468818,74	1309547,96	Картометрический метод	7	Закрепление отсутствует
1203	468824,70	1309551,68	Картометрический метод	7	Закрепление отсутствует
1204	468821,17	1309555,99	Картометрический метод	7	Закрепление отсутствует
1205	468852,86	1309577,48	Картометрический метод	7	Закрепление отсутствует
1206	468856,31	1309573,25	Картометрический метод	7	Закрепление отсутствует
1207	468856,31	1309573,26	Картометрический метод	7	Закрепление отсутствует
1208	468896,81	1309602,26	Картометрический метод	7	Закрепление отсутствует
1209	468896,91	1309602,32	Картометрический метод	7	Закрепление отсутствует
1210	468909,14	1309611,08	Картометрический метод	7	Закрепление отсутствует
1211	468966,36	1309647,32	Картометрический метод	7	Закрепление отсутствует
1212	468968,78	1309657,27	Картометрический метод	7	Закрепление отсутствует
1213	468970,22	1309663,20	Картометрический метод	7	Закрепление отсутствует
1214	468966,36	1309674,60	Картометрический метод	7	Закрепление отсутствует
1215	468972,26	1309680,30	Картометрический метод	7	Закрепление отсутствует
1216	469022,35	1309710,23	Картометрический метод	7	Закрепление отсутствует
1217	469022,35	1309721,64	Картометрический метод	7	Закрепление отсутствует
1218	469018,11	1309734,94	Картометрический метод	7	Закрепление отсутствует

Сведения о местоположении границ объекта					
1. Система координат МСК 47 зона 1					
2. Сведения о характерных точках границ объекта					
Обозначение характерных точек границ	Координаты, м		Метод определения координат характерной точки	Средняя квадратическая погрешность положения характерной точки (Mt), м	Описание обозначения точки на местности (при наличии)
	X	Y			
1219	469014,82	1309745,26	Картометрический метод	7	Закрепление отсутствует
1220	469006,47	1309758,69	Картометрический метод	7	Закрепление отсутствует
1221	468999,55	1309759,31	Картометрический метод	7	Закрепление отсутствует
1222	468984,89	1309745,87	Картометрический метод	7	Закрепление отсутствует
1223	468967,17	1309745,87	Картометрический метод	7	Закрепление отсутствует
1224	468959,29	1309747,86	Картометрический метод	7	Закрепление отсутствует
1225	468951,90	1309749,74	Картометрический метод	7	Закрепление отсутствует
1226	468936,63	1309765,01	Картометрический метод	7	Закрепление отсутствует
1227	468930,11	1309773,97	Картометрический метод	7	Закрепление отсутствует
1228	468929,50	1309782,11	Картометрический метод	7	Закрепление отсутствует
1229	468934,59	1309792,90	Картометрический метод	7	Закрепление отсутствует
1230	468949,25	1309806,34	Картометрический метод	7	Закрепление отсутствует
1231	468976,54	1309831,18	Картометрический метод	7	Закрепление отсутствует
1232	468979,79	1309842,58	Картометрический метод	7	Закрепление отсутствует
1233	468973,48	1309859,69	Картометрический метод	7	Закрепление отсутствует
1234	468960,08	1309887,61	Картометрический метод	7	Закрепление отсутствует
1235	468950,80	1309880,56	Картометрический метод	7	Закрепление отсутствует
1236	468919,93	1309921,28	Картометрический метод	7	Закрепление отсутствует
1237	468951,11	1309944,93	Картометрический метод	7	Закрепление отсутствует
1238	468976,19	1309963,95	Картометрический метод	7	Закрепление отсутствует
1239	468982,29	1309968,58	Картометрический метод	7	Закрепление отсутствует
1240	468983,77	1309969,71	Картометрический метод	7	Закрепление отсутствует
1241	468981,02	1309974,93	Картометрический метод	7	Закрепление отсутствует
1242	468981,02	1309981,24	Картометрический метод	7	Закрепление отсутствует
1243	468995,07	1309985,72	Картометрический метод	7	Закрепление отсутствует
1244	468999,55	1310003,64	Картометрический метод	7	Закрепление отсутствует
1245	468996,29	1310019,52	Картометрический метод	7	Закрепление отсутствует
1246	468989,98	1310032,15	Картометрический метод	7	Закрепление отсутствует
1247	469001,99	1310037,24	Картометрический метод	7	Закрепление отсутствует
1248	469039,05	1310056,38	Картометрический метод	7	Закрепление отсутствует
1249	469051,21	1310067,04	Картометрический метод	7	Закрепление отсутствует
1250	469064,19	1310087,62	Картометрический метод	7	Закрепление отсутствует
1251	469075,09	1310109,25	Картометрический метод	7	Закрепление отсутствует
1252	469078,20	1310123,78	Картометрический метод	7	Закрепление отсутствует
1253	469077,42	1310125,51	Картометрический метод	7	Закрепление отсутствует
1254	469067,85	1310118,70	Картометрический метод	7	Закрепление отсутствует
1255	469042,19	1310155,06	Картометрический метод	7	Закрепление отсутствует
1256	469057,00	1310165,22	Картометрический метод	7	Закрепление отсутствует
1257	469053,46	1310171,36	Картометрический метод	7	Закрепление отсутствует
1258	469041,52	1310184,85	Картометрический метод	7	Закрепление отсутствует
1259	469055,39	1310194,99	Картометрический метод	7	Закрепление отсутствует
1260	469042,36	1310213,41	Картометрический метод	7	Закрепление отсутствует
1261	469076,74	1310237,94	Картометрический метод	7	Закрепление отсутствует
1262	469111,18	1310262,41	Картометрический метод	7	Закрепление отсутствует
1263	469145,54	1310286,75	Картометрический метод	7	Закрепление отсутствует
1264	469179,94	1310311,16	Картометрический метод	7	Закрепление отсутствует
1265	469195,59	1310288,77	Картометрический метод	7	Закрепление отсутствует
1266	469219,89	1310308,20	Картометрический метод	7	Закрепление отсутствует
1117	469228,37	1310315,83	Картометрический метод	7	Закрепление отсутствует
					-
1267	469341,36	1308150,95	Картометрический метод	7	Закрепление отсутствует
1268	469340,41	1308154,53	Картометрический метод	7	Закрепление отсутствует
1269	469324,20	1308160,60	Картометрический метод	7	Закрепление отсутствует
1270	469320,77	1308175,29	Картометрический метод	7	Закрепление отсутствует
1271	469313,41	1308206,80	Картометрический метод	7	Закрепление отсутствует
1272	469305,08	1308242,50	Картометрический метод	7	Закрепление отсутствует
1273	469300,60	1308272,39	Картометрический метод	7	Закрепление отсутствует
1274	469299,95	1308272,34	Картометрический метод	7	Закрепление отсутствует
1275	469273,97	1308274,73	Картометрический метод	7	Закрепление отсутствует
1276	469269,95	1308226,27	Картометрический метод	7	Закрепление отсутствует

Сведения о местоположении границ объекта					
1. Система координат МСК 47 зона 1					
2. Сведения о характерных точках границ объекта					
Обозначение характерных точек границ	Координаты, м		Метод определения координат характерной точки	Средняя квадратическая погрешность положения характерной точки (Mt), м	Описание обозначения точки на местности (при наличии)
	X	Y			
1277	469268,64	1308210,50	Картометрический метод	7	Закрепление отсутствует
1278	469267,19	1308193,08	Картометрический метод	7	Закрепление отсутствует
1279	469261,81	1308167,75	Картометрический метод	7	Закрепление отсутствует
1280	469319,67	1308152,37	Картометрический метод	7	Закрепление отсутствует
1281	469327,13	1308142,68	Картометрический метод	7	Закрепление отсутствует
1267	469341,36	1308150,95	Картометрический метод	7	Закрепление отсутствует
					-
1282	469702,33	1308597,82	Картометрический метод	7	Закрепление отсутствует
1283	469695,50	1308604,25	Картометрический метод	7	Закрепление отсутствует
1284	469680,15	1308614,91	Картометрический метод	7	Закрепление отсутствует
1285	469667,96	1308627,45	Картометрический метод	7	Закрепление отсутствует
1286	469649,76	1308645,86	Картометрический метод	7	Закрепление отсутствует
1287	469635,48	1308638,39	Картометрический метод	7	Закрепление отсутствует
1288	469597,75	1308684,38	Картометрический метод	7	Закрепление отсутствует
1289	469598,55	1308689,70	Картометрический метод	7	Закрепление отсутствует
1290	469603,88	1308698,09	Картометрический метод	7	Закрепление отсутствует
1291	469585,23	1308720,28	Картометрический метод	7	Закрепление отсутствует
1292	469583,43	1308722,42	Картометрический метод	7	Закрепление отсутствует
1293	469569,13	1308735,62	Картометрический метод	7	Закрепление отсутствует
1294	469552,76	1308750,73	Картометрический метод	7	Закрепление отсутствует
1295	469536,92	1308751,74	Картометрический метод	7	Закрепление отсутствует
1296	469511,64	1308739,27	Картометрический метод	7	Закрепление отсутствует
1297	469493,27	1308727,64	Картометрический метод	7	Закрепление отсутствует
1298	469476,85	1308717,24	Картометрический метод	7	Закрепление отсутствует
1299	469476,84	1308717,24	Картометрический метод	7	Закрепление отсутствует
1300	469476,82	1308717,22	Картометрический метод	7	Закрепление отсутствует
1301	469497,03	1308718,78	Картометрический метод	7	Закрепление отсутствует
1302	469497,65	1308685,06	Картометрический метод	7	Закрепление отсутствует
1303	469507,67	1308688,77	Картометрический метод	7	Закрепление отсутствует
1304	469498,38	1308661,47	Картометрический метод	7	Закрепление отсутствует
1305	469517,80	1308665,34	Картометрический метод	7	Закрепление отсутствует
1306	469517,19	1308661,61	Картометрический метод	7	Закрепление отсутствует
1307	469526,52	1308671,52	Картометрический метод	7	Закрепление отсутствует
1308	469532,43	1308683,40	Картометрический метод	7	Закрепление отсутствует
1309	469564,28	1308665,95	Картометрический метод	7	Закрепление отсутствует
1310	469539,76	1308643,47	Картометрический метод	7	Закрепление отсутствует
1311	469537,34	1308643,40	Картометрический метод	7	Закрепление отсутствует
1312	469475,83	1308601,38	Картометрический метод	7	Закрепление отсутствует
1313	469478,73	1308597,82	Картометрический метод	7	Закрепление отсутствует
1314	469490,06	1308591,35	Картометрический метод	7	Закрепление отсутствует
1315	469494,93	1308573,52	Картометрический метод	7	Закрепление отсутствует
1316	469490,06	1308557,33	Картометрический метод	7	Закрепление отсутствует
1317	469488,10	1308541,60	Картометрический метод	7	Закрепление отсутствует
1318	469508,87	1308539,01	Картометрический метод	7	Закрепление отсутствует
1319	469557,14	1308533,60	Картометрический метод	7	Закрепление отсутствует
1320	469578,32	1308537,31	Картометрический метод	7	Закрепление отсутствует
1321	469583,06	1308544,88	Картометрический метод	7	Закрепление отсутствует
1322	469589,42	1308546,62	Картометрический метод	7	Закрепление отсутствует
1323	469617,22	1308554,17	Картометрический метод	7	Закрепление отсутствует
1324	469628,27	1308559,48	Картометрический метод	7	Закрепление отсутствует
1325	469646,63	1308568,92	Картометрический метод	7	Закрепление отсутствует
1326	469687,22	1308589,20	Картометрический метод	7	Закрепление отсутствует
1282	469702,33	1308597,82	Картометрический метод	7	Закрепление отсутствует
					-
1327	469758,97	1306759,84	Картометрический метод	7	Закрепление отсутствует
1328	469738,41	1306781,48	Картометрический метод	7	Закрепление отсутствует
1329	469706,89	1306755,95	Картометрический метод	7	Закрепление отсутствует
1330	469715,90	1306746,26	Картометрический метод	7	Закрепление отсутствует
1331	469726,78	1306734,54	Картометрический метод	7	Закрепление отсутствует
1327	469758,97	1306759,84	Картометрический метод	7	Закрепление отсутствует

Сведения о местоположении границ объекта					
1. Система координат МСК 47 зона 1					
2. Сведения о характерных точках границ объекта					
Обозначение характерных точек границ	Координаты, м		Метод определения координат характерной точки	Средняя квадратическая погрешность положения характерной точки (Mt), м	Описание обозначения точки на местности (при наличии)
	X	Y			
					-
1332	470114,11	1308907,03	Картометрический метод	7	Закрепление отсутствует
1333	470087,65	1308929,20	Картометрический метод	7	Закрепление отсутствует
1334	470061,85	1308950,82	Картометрический метод	7	Закрепление отсутствует
1335	470035,11	1308973,22	Картометрический метод	7	Закрепление отсутствует
1336	470008,27	1308995,70	Картометрический метод	7	Закрепление отсутствует
1337	469981,01	1309018,55	Картометрический метод	7	Закрепление отсутствует
1338	469953,18	1309041,87	Картометрический метод	7	Закрепление отсутствует
1339	469924,73	1309065,70	Картометрический метод	7	Закрепление отсутствует
1340	469895,94	1309089,82	Картометрический метод	7	Закрепление отсутствует
1341	469866,08	1309114,84	Картометрический метод	7	Закрепление отсутствует
1342	469831,77	1309143,59	Картометрический метод	7	Закрепление отсутствует
1343	469813,16	1309159,18	Картометрический метод	7	Закрепление отсутствует
1344	469786,77	1309142,03	Картометрический метод	7	Закрепление отсутствует
1345	469772,28	1309132,61	Картометрический метод	7	Закрепление отсутствует
1346	469763,65	1309142,65	Картометрический метод	7	Закрепление отсутствует
1347	469742,24	1309167,58	Картометрический метод	7	Закрепление отсутствует
1348	469712,28	1309149,08	Картометрический метод	7	Закрепление отсутствует
1349	469675,05	1309126,08	Картометрический метод	7	Закрепление отсутствует
1350	469661,07	1309117,45	Картометрический метод	7	Закрепление отсутствует
1351	469640,51	1309109,36	Картометрический метод	7	Закрепление отсутствует
1352	469638,23	1309108,46	Картометрический метод	7	Закрепление отсутствует
1353	469613,36	1309088,08	Картометрический метод	7	Закрепление отсутствует
1354	469604,09	1309078,87	Картометрический метод	7	Закрепление отсутствует
1355	469600,12	1309082,47	Картометрический метод	7	Закрепление отсутствует
1356	469575,85	1309104,51	Картометрический метод	7	Закрепление отсутствует
1357	469551,84	1309126,31	Картометрический метод	7	Закрепление отсутствует
1358	469528,90	1309147,13	Картометрический метод	7	Закрепление отсутствует
1359	469505,92	1309168,00	Картометрический метод	7	Закрепление отсутствует
1360	469482,77	1309189,01	Картометрический метод	7	Закрепление отсутствует
1361	469459,62	1309210,02	Картометрический метод	7	Закрепление отсутствует
1362	469436,28	1309231,21	Картометрический метод	7	Закрепление отсутствует
1363	469412,81	1309252,52	Картометрический метод	7	Закрепление отсутствует
1364	469387,80	1309275,23	Картометрический метод	7	Закрепление отсутствует
1365	469366,13	1309294,90	Картометрический метод	7	Закрепление отсутствует
1366	469335,26	1309275,55	Картометрический метод	7	Закрепление отсутствует
1367	469208,32	1309196,00	Картометрический метод	7	Закрепление отсутствует
1368	469181,84	1309179,41	Картометрический метод	7	Закрепление отсутствует
1369	469193,97	1309144,58	Картометрический метод	7	Закрепление отсутствует
1370	469200,10	1309126,99	Картометрический метод	7	Закрепление отсутствует
1371	469209,08	1309108,93	Картометрический метод	7	Закрепление отсутствует
1372	469220,43	1309086,12	Картометрический метод	7	Закрепление отсутствует
1373	469230,82	1309074,05	Картометрический метод	7	Закрепление отсутствует
1374	469259,78	1309059,34	Картометрический метод	7	Закрепление отсутствует
1375	469287,75	1309045,14	Картометрический метод	7	Закрепление отсутствует
1376	469319,71	1309028,90	Картометрический метод	7	Закрепление отсутствует
1377	469345,20	1309009,43	Картометрический метод	7	Закрепление отсутствует
1378	469378,02	1308992,73	Картометрический метод	7	Закрепление отсутствует
1379	469398,61	1308986,24	Картометрический метод	7	Закрепление отсутствует
1380	469399,52	1308986,24	Картометрический метод	7	Закрепление отсутствует
1381	469432,90	1308986,39	Картометрический метод	7	Закрепление отсутствует
1382	469437,73	1308986,41	Картометрический метод	7	Закрепление отсутствует
1383	469486,93	1308968,31	Картометрический метод	7	Закрепление отсутствует
1384	469548,32	1308945,72	Картометрический метод	7	Закрепление отсутствует
1385	469597,07	1308927,79	Картометрический метод	7	Закрепление отсутствует
1386	469628,20	1308901,55	Картометрический метод	7	Закрепление отсутствует
1387	469689,67	1308881,30	Картометрический метод	7	Закрепление отсутствует
1388	469726,06	1308869,32	Картометрический метод	7	Закрепление отсутствует
1389	469758,04	1308858,78	Картометрический метод	7	Закрепление отсутствует
1390	469800,80	1308844,70	Картометрический метод	7	Закрепление отсутствует

Сведения о местоположении границ объекта					
1. Система координат МСК 47 зона 1					
2. Сведения о характерных точках границ объекта					
Обозначение характерных точек границ	Координаты, м		Метод определения координат характерной точки	Средняя квадратическая погрешность положения характерной точки (Mt), м	Описание обозначения точки на местности (при наличии)
	X	Y			
1391	469826,00	1308836,40	Картометрический метод	7	Закрепление отсутствует
1392	469858,24	1308825,78	Картометрический метод	7	Закрепление отсутствует
1393	469869,57	1308822,05	Картометрический метод	7	Закрепление отсутствует
1394	469902,91	1308803,97	Картометрический метод	7	Закрепление отсутствует
1395	469941,47	1308783,06	Картометрический метод	7	Закрепление отсутствует
1396	469989,03	1308779,46	Картометрический метод	7	Закрепление отсутствует
1397	470080,93	1308873,18	Картометрический метод	7	Закрепление отсутствует
1398	470080,95	1308873,21	Картометрический метод	7	Закрепление отсутствует
1399	470088,64	1308881,05	Картометрический метод	7	Закрепление отсутствует
1332	470114,11	1308907,03	Картометрический метод	7	Закрепление отсутствует
					-
1400	470493,83	1307050,69	Картометрический метод	7	Закрепление отсутствует
1401	470467,60	1307084,26	Картометрический метод	7	Закрепление отсутствует
1402	470438,22	1307107,86	Картометрический метод	7	Закрепление отсутствует
1403	470421,49	1307105,83	Картометрический метод	7	Закрепление отсутствует
1404	470421,48	1307105,83	Картометрический метод	7	Закрепление отсутствует
1405	470421,14	1307099,88	Картометрический метод	7	Закрепление отсутствует
1406	470388,19	1307101,78	Картометрический метод	7	Закрепление отсутствует
1407	470389,93	1307132,03	Картометрический метод	7	Закрепление отсутствует
1408	470392,73	1307131,87	Картометрический метод	7	Закрепление отсутствует
1409	470392,54	1307133,66	Картометрический метод	7	Закрепление отсутствует
1410	470349,58	1307143,23	Картометрический метод	7	Закрепление отсутствует
1411	470348,85	1307153,98	Картометрический метод	7	Закрепление отсутствует
1412	470323,94	1307153,92	Картометрический метод	7	Закрепление отсутствует
1413	470299,04	1307153,90	Картометрический метод	7	Закрепление отсутствует
1414	470299,02	1307146,84	Картометрический метод	7	Закрепление отсутствует
1415	470298,82	1307146,84	Картометрический метод	7	Закрепление отсутствует
1416	470289,43	1307091,97	Картометрический метод	7	Закрепление отсутствует
1417	470335,93	1307091,02	Картометрический метод	7	Закрепление отсутствует
1418	470335,06	1307048,03	Картометрический метод	7	Закрепление отсутствует
1419	470334,91	1307037,82	Картометрический метод	7	Закрепление отсутствует
1420	470376,87	1307034,48	Картометрический метод	7	Закрепление отсутствует
1421	470405,85	1307032,18	Картометрический метод	7	Закрепление отсутствует
1422	470414,34	1307031,50	Картометрический метод	7	Закрепление отсутствует
1423	470419,70	1307030,57	Картометрический метод	7	Закрепление отсутствует
1424	470430,39	1307033,15	Картометрический метод	7	Закрепление отсутствует
1425	470437,46	1307034,85	Картометрический метод	7	Закрепление отсутствует
1426	470435,59	1307040,20	Картометрический метод	7	Закрепление отсутствует
1427	470467,55	1307050,60	Картометрический метод	7	Закрепление отсутствует
1428	470474,42	1307038,95	Картометрический метод	7	Закрепление отсутствует
1429	470475,13	1307037,05	Картометрический метод	7	Закрепление отсутствует
1430	470492,25	1307037,05	Картометрический метод	7	Закрепление отсутствует
1400	470493,83	1307050,69	Картометрический метод	7	Закрепление отсутствует
					-
1431	472235,52	1306071,13	Картометрический метод	7	Закрепление отсутствует
1432	472235,46	1306075,42	Картометрический метод	7	Закрепление отсутствует
1433	472235,10	1306101,06	Картометрический метод	7	Закрепление отсутствует
1434	472234,85	1306118,95	Картометрический метод	7	Закрепление отсутствует
1435	472234,50	1306143,41	Картометрический метод	7	Закрепление отсутствует
1436	472234,30	1306157,78	Картометрический метод	7	Закрепление отсутствует
1437	472213,77	1306158,63	Картометрический метод	7	Закрепление отсутствует
1438	472144,25	1306167,40	Картометрический метод	7	Закрепление отсутствует
1439	472067,85	1306162,39	Картометрический метод	7	Закрепление отсутствует
1440	472008,35	1306144,23	Картометрический метод	7	Закрепление отсутствует
1441	471962,01	1306117,30	Картометрический метод	7	Закрепление отсутствует
1442	471936,96	1306112,29	Картометрический метод	7	Закрепление отсутствует
1443	471901,80	1306123,62	Картометрический метод	7	Закрепление отсутствует
1444	471822,98	1306116,37	Картометрический метод	7	Закрепление отсутствует
1445	471818,40	1306143,89	Картометрический метод	7	Закрепление отсутствует
1446	471817,71	1306147,99	Картометрический метод	7	Закрепление отсутствует

Сведения о местоположении границ объекта					
1. Система координат МСК 47 зона 1					
2. Сведения о характерных точках границ объекта					
Обозначение характерных точек границ	Координаты, м		Метод определения координат характерной точки	Средняя квадратическая погрешность положения характерной точки (Mt), м	Описание обозначения точки на местности (при наличии)
	X	Y			
1447	471806,87	1306146,19	Картометрический метод	7	Закрепление отсутствует
1448	471813,04	1306109,06	Картометрический метод	7	Закрепление отсутствует
1449	471814,87	1306087,93	Картометрический метод	7	Закрепление отсутствует
1450	471759,31	1306083,13	Картометрический метод	7	Закрепление отсутствует
1451	471766,94	1306037,27	Картометрический метод	7	Закрепление отсутствует
1452	471768,21	1306027,75	Картометрический метод	7	Закрепление отсутствует
1453	471923,16	1306050,92	Картометрический метод	7	Закрепление отсутствует
1454	472054,81	1306046,52	Картометрический метод	7	Закрепление отсутствует
1455	472067,08	1306046,98	Картометрический метод	7	Закрепление отсутствует
1456	472067,08	1306092,61	Картометрический метод	7	Закрепление отсутствует
1457	472106,90	1306092,61	Картометрический метод	7	Закрепление отсутствует
1458	472106,90	1306048,48	Картометрический метод	7	Закрепление отсутствует
1459	472156,92	1306050,37	Картометрический метод	7	Закрепление отсутствует
1431	472235,52	1306071,13	Картометрический метод	7	Закрепление отсутствует
3. Сведения о характерных точках части (частей) границы объекта					
Обозначение характерных точек части границы	Координаты, м		Метод определения координат характерной точки	Средняя квадратическая погрешность положения характерной точки (Mt), м	Описание обозначения точки на местности (при наличии)
	X	Y			
1	2	3	4	5	6
-	-	-	-	-	-

Раздел 3

Сведения о местоположении измененных (уточненных) границ объекта							
1. Система координат МСК 47 зона 1							
2. Сведения о характерных точках границ объекта							
Обозначение характерных точек границ	Существующие координаты, м		Измененные (уточненные) координаты, м		Метод определения координат характерной точки	Средняя квадратическая погрешность положения характерной точки (Mt), м	Описание обозначения точки на местности (при наличии)
	X	Y	X	Y			
1	2	3	4	5	6	7	8
-	-	-	-	-	-	-	-
3. Сведения о характерных точках части (частей) границы объекта							
Обозначение характерных точек части границы	Существующие координаты, м		Измененные (уточненные) координаты, м		Метод определения координат характерной точки	Средняя квадратическая погрешность положения характерной точки (Mt), м	Описание обозначения точки на местности (при наличии)
	X	Y	X	Y			
1	2	3	4	5	6	7	8
-	-	-	-	-	-	-	-

ГРАФИЧЕСКОЕ ОПИСАНИЕ
местоположения границ населенных пунктов, территориальных зон, особо охраняемых природных территорий, зон с особыми условиями использования территории
поселок Пионерское муниципального образования Приморское городское поселение Выборгского района Ленинградской области
(наименование объекта, местоположение границ которого описано (далее - объект)

Раздел 1

Сведения об объекте		
N п/п	Характеристики объекта	Описание характеристик
1	2	3
1	Местоположение объекта	Ленинградская область, Выборгский район, поселок Пионерское
2	Площадь объекта ± величина погрешности определения площади (Р ± ΔР), м²	1999 ± 1095
3	Иные характеристики объекта	-

Раздел 2

Сведения о местоположении границ объекта					
1. Система координат МСК 47 зона 1					
2. Сведения о характерных точках границ объекта					
Обозначение характерных точек границ	Координаты, м		Метод определения координат характерной точки	Средняя квадратическая погрешность положения характерной точки (Mt), м	Описание обозначения точки на местности (при наличии)
	X	Y			
1	2	3	4	5	6
1	485987,86	1307231,47	Картометрический метод	7	Закрепление отсутствует
2	485947,17	1307258,58	Картометрический метод	7	Закрепление отсутствует
3	485947,17	1307258,58	Картометрический метод	7	Закрепление отсутствует
4	485926,77	1307214,66	Картометрический метод	7	Закрепление отсутствует
5	485968,56	1307201,21	Картометрический метод	7	Закрепление отсутствует
6	485976,26	1307206,31	Картометрический метод	7	Закрепление отсутствует
1	485987,86	1307231,47	Картометрический метод	7	Закрепление отсутствует
3. Сведения о характерных точках части (частей) границы объекта					
Обозначение характерных точек части границы	Координаты, м		Метод определения координат характерной точки	Средняя квадратическая погрешность положения характерной точки (Mt), м	Описание обозначения точки на местности (при наличии)
	X	Y			
1	2	3	4	5	6
-	-	-	-	-	-

Раздел 3

Сведения о местоположении измененных (уточненных) границ объекта							
1. Система координат МСК 47 зона 1							
2. Сведения о характерных точках границ объекта							
Обозначение характерных точек границ	Существующие координаты, м		Измененные (уточненные) координаты, м		Метод определения координат характерной точки	Средняя квадратическая погрешность положения характерной точки (Mt), м	Описание обозначения точки на местности (при наличии)
	X	Y	X	Y			
1	2	3	4	5	6	7	8
-	-	-	-	-	-	-	-
3. Сведения о характерных точках части (частей) границы объекта							
Обозначение характерных точек части границы	Существующие координаты, м		Измененные (уточненные) координаты, м		Метод определения координат характерной точки	Средняя квадратическая погрешность положения характерной точки (Mt), м	Описание обозначения точки на местности (при наличии)
	X	Y	X	Y			

3. Сведения о характерных точках части (частей) границы объекта							
Обозначение характерных точек части границы	Существующие координаты, м		Измененные (уточненные) координаты, м		Метод определения координат характерной точки	Средняя квадратическая погрешность положения характерной точки (Mt), м	Описание обозначения точки на местности (при наличии)
	X	Y	X	Y			
1	2	3	4	5	6	7	8
-	-	-	-	-	-	-	-

ГРАФИЧЕСКОЕ ОПИСАНИЕ
местоположения границ населенных пунктов, территориальных зон, особо охраняемых природных территорий, зон с особыми условиями использования территории
поселок Прибылово муниципального образования Приморское городское поселение Выборгского района Ленинградской области
(наименование объекта, местоположение границ которого описано (далее - объект)

Раздел 1

Сведения об объекте		
N п/п	Характеристики объекта	Описание характеристик
1	2	3
1	Местоположение объекта	Ленинградская область, Выборгский район, поселок Прибылово
2	Площадь объекта ± величина погрешности определения площади (Р ± ΔР), м²	2807815 ± 41054
3	Иные характеристики объекта	-

Раздел 2

Сведения о местоположении границ объекта					
1. Система координат МСК 47 зона 1					
2. Сведения о характерных точках границ объекта					
Обозначение характерных точек границ	Координаты, м		Метод определения координат характерной точки	Средняя квадратическая погрешность положения характерной точки (Mt), м	Описание обозначения точки на местности (при наличии)
	X	Y			
1	2	3	4	5	6
1	492436,05	1288729,11	Картометрический метод	7	Закрепление отсутствует
2	492282,20	1288817,74	Картометрический метод	7	Закрепление отсутствует
3	492232,61	1288867,13	Картометрический метод	7	Закрепление отсутствует
4	492198,15	1288932,44	Картометрический метод	7	Закрепление отсутствует
5	492140,34	1289002,89	Картометрический метод	7	Закрепление отсутствует
6	492129,65	1289002,15	Картометрический метод	7	Закрепление отсутствует
7	492123,18	1289004,58	Картометрический метод	7	Закрепление отсутствует
8	492116,18	1289013,52	Картометрический метод	7	Закрепление отсутствует
9	492111,58	1289025,08	Картометрический метод	7	Закрепление отсутствует
10	492107,81	1289042,66	Картометрический метод	7	Закрепление отсутствует
11	492074,33	1289085,27	Картометрический метод	7	Закрепление отсутствует
12	492072,59	1289085,87	Картометрический метод	7	Закрепление отсутствует
13	492066,42	1289082,87	Картометрический метод	7	Закрепление отсутствует
14	492061,70	1289083,51	Картометрический метод	7	Закрепление отсутствует
15	492042,58	1289090,51	Картометрический метод	7	Закрепление отсутствует
16	492033,96	1289092,88	Картометрический метод	7	Закрепление отсутствует
17	492027,57	1289096,12	Картометрический метод	7	Закрепление отсутствует
18	492022,16	1289101,06	Картометрический метод	7	Закрепление отсутствует
19	492017,50	1289105,39	Картометрический метод	7	Закрепление отсутствует
20	491985,80	1289120,49	Картометрический метод	7	Закрепление отсутствует
21	491978,78	1289120,80	Картометрический метод	7	Закрепление отсутствует
22	491964,73	1289122,27	Картометрический метод	7	Закрепление отсутствует
23	491951,98	1289126,43	Картометрический метод	7	Закрепление отсутствует
24	491940,88	1289132,28	Картометрический метод	7	Закрепление отсутствует
25	491921,68	1289143,36	Картометрический метод	7	Закрепление отсутствует
26	491891,93	1289167,65	Картометрический метод	7	Закрепление отсутствует
27	491849,23	1289210,79	Картометрический метод	7	Закрепление отсутствует
28	491840,27	1289229,70	Картометрический метод	7	Закрепление отсутствует
29	491834,92	1289254,02	Картометрический метод	7	Закрепление отсутствует
30	491820,98	1289275,73	Картометрический метод	7	Закрепление отсутствует
31	491816,52	1289273,41	Картометрический метод	7	Закрепление отсутствует
32	491811,81	1289274,06	Картометрический метод	7	Закрепление отсутствует
33	491811,80	1289274,06	Картометрический метод	7	Закрепление отсутствует
34	491797,78	1289287,79	Картометрический метод	7	Закрепление отсутствует
35	491796,07	1289293,72	Картометрический метод	7	Закрепление отсутствует
36	491796,73	1289300,51	Картометрический метод	7	Закрепление отсутствует
37	491794,69	1289303,19	Картометрический метод	7	Закрепление отсутствует
38	491784,63	1289300,93	Картометрический метод	7	Закрепление отсутствует
39	491776,98	1289303,67	Картометрический метод	7	Закрепление отсутствует
40	491771,42	1289308,76	Картометрический метод	7	Закрепление отсутствует

Сведения о местоположении границ объекта					
1. Система координат МСК 47 зона 1					
2. Сведения о характерных точках границ объекта					
Обозначение характерных точек границ	Координаты, м		Метод определения координат характерной точки	Средняя квадратическая погрешность положения характерной точки (Mt), м	Описание обозначения точки на местности (при наличии)
	X	Y			
41	491770,58	1289312,90	Картометрический метод	7	Закрепление отсутствует
42	491780,98	1289319,28	Картометрический метод	7	Закрепление отсутствует
43	491784,28	1289323,98	Картометрический метод	7	Закрепление отсутствует
44	491786,34	1289333,13	Картометрический метод	7	Закрепление отсутствует
45	491781,52	1289342,75	Картометрический метод	7	Закрепление отсутствует
46	491769,52	1289364,62	Картометрический метод	7	Закрепление отсутствует
47	491759,96	1289379,18	Картометрический метод	7	Закрепление отсутствует
48	491751,14	1289388,40	Картометрический метод	7	Закрепление отсутствует
49	491724,55	1289402,38	Картометрический метод	7	Закрепление отсутствует
50	491710,39	1289411,53	Картометрический метод	7	Закрепление отсутствует
51	491703,28	1289418,44	Картометрический метод	7	Закрепление отсутствует
52	491698,80	1289427,39	Картометрический метод	7	Закрепление отсутствует
53	491695,62	1289439,71	Картометрический метод	7	Закрепление отсутствует
54	491686,33	1289456,56	Картометрический метод	7	Закрепление отсутствует
55	491642,86	1289501,03	Картометрический метод	7	Закрепление отсутствует
56	491627,97	1289498,85	Картометрический метод	7	Закрепление отсутствует
57	491613,38	1289498,92	Картометрический метод	7	Закрепление отсутствует
58	491613,37	1289498,92	Картометрический метод	7	Закрепление отсутствует
59	491600,70	1289501,42	Картометрический метод	7	Закрепление отсутствует
60	491596,61	1289505,90	Картометрический метод	7	Закрепление отсутствует
61	491596,39	1289512,99	Картометрический метод	7	Закрепление отсутствует
62	491587,32	1289520,77	Картометрический метод	7	Закрепление отсутствует
63	491575,85	1289525,03	Картометрический метод	7	Закрепление отсутствует
64	491564,82	1289543,76	Картометрический метод	7	Закрепление отсутствует
65	491560,70	1289544,99	Картометрический метод	7	Закрепление отсутствует
66	491547,39	1289543,06	Картометрический метод	7	Закрепление отсутствует
67	491537,10	1289547,31	Картометрический метод	7	Закрепление отсутствует
68	491521,14	1289546,89	Картометрический метод	7	Закрепление отсутствует
69	491514,09	1289550,22	Картометрический метод	7	Закрепление отсутствует
70	491507,11	1289560,93	Картометрический метод	7	Закрепление отсутствует
71	491496,30	1289571,68	Картометрический метод	7	Закрепление отсутствует
72	491488,04	1289573,25	Картометрический метод	7	Закрепление отсутствует
73	491486,58	1289574,74	Картометрический метод	7	Закрепление отсутствует
74	491488,39	1289577,68	Картометрический метод	7	Закрепление отсутствует
75	491494,42	1289589,43	Картометрический метод	7	Закрепление отсутствует
76	491493,60	1289594,75	Картометрический метод	7	Закрепление отсутствует
77	491490,08	1289597,74	Картометрический метод	7	Закрепление отсутствует
78	491483,88	1289598,11	Картометрический метод	7	Закрепление отсутствует
79	491481,27	1289601,98	Картометрический метод	7	Закрепление отсутствует
80	491481,07	1289611,14	Картометрический метод	7	Закрепление отсутствует
81	491477,59	1289616,79	Картометрический метод	7	Закрепление отсутствует
82	491472,30	1289619,50	Картометрический метод	7	Закрепление отсутствует
83	491468,15	1289617,78	Картометрический метод	7	Закрепление отсутствует
84	491465,44	1289613,38	Картометрический метод	7	Закрепление отсутствует
85	491461,03	1289615,20	Картометрический метод	7	Закрепление отсутствует
86	491460,77	1289618,74	Картометрический метод	7	Закрепление отсутствует
87	491464,92	1289625,88	Картометрический метод	7	Закрепление отсутствует
88	491433,54	1289647,44	Картометрический метод	7	Закрепление отсутствует
89	491425,88	1289643,05	Картометрический метод	7	Закрепление отсутствует
90	491421,75	1289643,10	Картометрический метод	7	Закрепление отсутствует
91	491411,23	1289626,37	Картометрический метод	7	Закрепление отсутствует
92	491403,49	1289620,84	Картометрический метод	7	Закрепление отсутствует
93	491403,48	1289620,84	Картометрический метод	7	Закрепление отсутствует
94	491400,24	1289621,17	Картометрический метод	7	Закрепление отсутствует
95	491403,61	1289632,07	Картометрический метод	7	Закрепление отсутствует
96	491402,21	1289639,76	Картометрический метод	7	Закрепление отсутствует
97	491404,74	1289654,51	Картометрический метод	7	Закрепление отсутствует
98	491400,36	1289659,58	Картометрический метод	7	Закрепление отсутствует
99	491400,70	1289663,41	Картометрический метод	7	Закрепление отсутствует
100	491405,73	1289669,48	Картометрический метод	7	Закрепление отсутствует

Сведения о местоположении границ объекта					
1. Система координат МСК 47 зона 1					
2. Сведения о характерных точках границ объекта					
Обозначение характерных точек границ	Координаты, м		Метод определения координат характерной точки	Средняя квадратическая погрешность положения характерной точки (Mt), м	Описание обозначения точки на местности (при наличии)
	X	Y			
101	491337,25	1289732,33	Картометрический метод	7	Закрепление отсутствует
102	491307,16	1289770,07	Картометрический метод	7	Закрепление отсутствует
103	491297,56	1289768,23	Картометрический метод	7	Закрепление отсутствует
104	491292,56	1289770,35	Картометрический метод	7	Закрепление отсутствует
105	491285,85	1289778,40	Картометрический метод	7	Закрепление отсутствует
106	491279,67	1289780,24	Картометрический метод	7	Закрепление отсутствует
107	491273,45	1289778,83	Картометрический метод	7	Закрепление отсутствует
108	491270,76	1289775,32	Картометрический метод	7	Закрепление отсутствует
109	491263,34	1289772,74	Картометрический метод	7	Закрепление отсутствует
110	491258,94	1289775,15	Картометрический метод	7	Закрепление отсутствует
111	491255,45	1289780,80	Картометрический метод	7	Закрепление отсутствует
112	491256,68	1289784,63	Картометрический метод	7	Закрепление отсутствует
113	491270,56	1289784,77	Картометрический метод	7	Закрепление отсутствует
114	491280,38	1289791,46	Картометрический метод	7	Закрепление отсутствует
115	491289,25	1289792,53	Картометрический метод	7	Закрепление отсутствует
116	491271,66	1289814,60	Картометрический метод	7	Закрепление отсутствует
117	491202,72	1289874,63	Картометрический метод	7	Закрепление отсутствует
118	491172,83	1289910,07	Картометрический метод	7	Закрепление отсутствует
119	491172,83	1289910,08	Картометрический метод	7	Закрепление отсутствует
120	491172,72	1289910,21	Картометрический метод	7	Закрепление отсутствует
121	491164,93	1289944,68	Картометрический метод	7	Закрепление отсутствует
122	491260,54	1290035,84	Картометрический метод	7	Закрепление отсутствует
123	491285,36	1290066,78	Картометрический метод	7	Закрепление отсутствует
124	491279,92	1290072,12	Картометрический метод	7	Закрепление отсутствует
125	491279,10	1290078,33	Картометрический метод	7	Закрепление отсутствует
126	491284,45	1290108,41	Картометрический метод	7	Закрепление отсутствует
127	491283,77	1290127,32	Картометрический метод	7	Закрепление отсутствует
128	491277,44	1290141,87	Картометрический метод	7	Закрепление отсутствует
129	491275,75	1290150,16	Картометрический метод	7	Закрепление отсутствует
130	491281,07	1290160,86	Картометрический метод	7	Закрепление отсутствует
131	491289,11	1290158,97	Картометрический метод	7	Закрепление отсутствует
132	491293,00	1290167,38	Картометрический метод	7	Закрепление отсутствует
133	491285,27	1290170,94	Картометрический метод	7	Закрепление отсутствует
134	491291,85	1290189,86	Картометрический метод	7	Закрепление отсутствует
135	491302,05	1290203,93	Картометрический метод	7	Закрепление отсутствует
136	491302,44	1290212,79	Картометрический метод	7	Закрепление отсутствует
137	491298,94	1290216,67	Картометрический метод	7	Закрепление отсутствует
138	491296,08	1290224,67	Картометрический метод	7	Закрепление отсутствует
139	491296,33	1290247,42	Картометрический метод	7	Закрепление отсутствует
140	491298,76	1290253,89	Картометрический метод	7	Закрепление отсутствует
141	491297,62	1290257,45	Картометрический метод	7	Закрепление отсутствует
142	491293,82	1290260,74	Картометрический метод	7	Закрепление отсутствует
143	491292,97	1290264,00	Картометрический метод	7	Закрепление отсутствует
144	491284,57	1290279,16	Картометрический метод	7	Закрепление отсутствует
145	491274,26	1290282,23	Картометрический метод	7	Закрепление отсутствует
146	491271,36	1290287,58	Картометрический метод	7	Закрепление отсутствует
147	491263,20	1290297,42	Картометрический метод	7	Закрепление отсутствует
148	491257,88	1290296,59	Картометрический метод	7	Закрепление отсутствует
149	491257,87	1290296,59	Картометрический метод	7	Закрепление отсутствует
150	491255,14	1290289,82	Картометрический метод	7	Закрепление отсутствует
151	491245,66	1290287,57	Картометрический метод	7	Закрепление отсутствует
152	491234,21	1290293,90	Картометрический метод	7	Закрепление отсутствует
153	491223,54	1290291,06	Картометрический метод	7	Закрепление отсутствует
154	491207,64	1290282,52	Картометрический метод	7	Закрепление отсутствует
155	491205,58	1290282,84	Картометрический метод	7	Закрепление отсутствует
156	491206,26	1290290,66	Картометрический метод	7	Закрепление отсутствует
157	491210,69	1290290,91	Картометрический метод	7	Закрепление отсутствует
158	491211,60	1290293,11	Картометрический метод	7	Закрепление отсутствует
159	491225,10	1290298,28	Картометрический метод	7	Закрепление отсутствует
160	491229,38	1290298,23	Картометрический метод	7	Закрепление отсутствует

Сведения о местоположении границ объекта					
1. Система координат МСК 47 зона 1					
2. Сведения о характерных точках границ объекта					
Обозначение характерных точек границ	Координаты, м		Метод определения координат характерной точки	Средняя квадратическая погрешность положения характерной точки (Mt), м	Описание обозначения точки на местности (при наличии)
	X	Y			
161	491229,71	1290300,59	Картометрический метод	7	Закрепление отсутствует
162	491243,04	1290304,29	Картометрический метод	7	Закрепление отсутствует
163	491249,59	1290308,94	Картометрический метод	7	Закрепление отсутствует
164	491250,09	1290313,52	Картометрический метод	7	Закрепление отсутствует
165	491246,43	1290316,95	Картометрический метод	7	Закрепление отсутствует
166	491246,90	1290319,16	Картометрический метод	7	Закрепление отсутствует
167	491255,49	1290321,14	Картометрический метод	7	Закрепление отсутствует
168	491262,68	1290344,10	Картометрический метод	7	Закрепление отсутствует
169	491275,74	1290362,72	Картометрический метод	7	Закрепление отсутствует
170	491279,03	1290371,92	Картометрический метод	7	Закрепление отсутствует
171	491278,50	1290384,94	Картометрический метод	7	Закрепление отсутствует
172	491275,07	1290391,57	Картометрический метод	7	Закрепление отсутствует
173	491272,62	1290399,55	Картометрический метод	7	Закрепление отсутствует
174	491271,88	1290404,55	Картометрический метод	7	Закрепление отсутствует
175	491272,74	1290413,92	Картометрический метод	7	Закрепление отсутствует
176	491271,27	1290423,25	Картометрический метод	7	Закрепление отсутствует
177	491264,49	1290430,50	Картометрический метод	7	Закрепление отсутствует
178	491249,96	1290441,98	Картометрический метод	7	Закрепление отсутствует
179	491239,78	1290452,86	Картометрический метод	7	Закрепление отсутствует
180	491237,39	1290456,83	Картометрический метод	7	Закрепление отсутствует
181	491237,27	1290465,18	Картометрический метод	7	Закрепление отсутствует
182	491241,41	1290478,93	Картометрический метод	7	Закрепление отсутствует
183	491266,32	1290511,69	Картометрический метод	7	Закрепление отсутствует
184	491281,88	1290521,94	Картометрический метод	7	Закрепление отсутствует
185	491298,37	1290536,20	Картометрический метод	7	Закрепление отсутствует
186	491325,66	1290565,99	Картометрический метод	7	Закрепление отсутствует
187	491339,94	1290594,58	Картометрический метод	7	Закрепление отсутствует
188	491351,68	1290614,46	Картометрический метод	7	Закрепление отсутствует
189	491366,46	1290630,69	Картометрический метод	7	Закрепление отсутствует
190	491385,66	1290643,67	Картометрический метод	7	Закрепление отсутствует
191	491394,11	1290660,16	Картометрический метод	7	Закрепление отсутствует
192	491399,68	1290667,59	Картометрический метод	7	Закрепление отсутствует
193	491399,81	1290681,96	Картометрический метод	7	Закрепление отсутствует
194	491392,47	1290704,23	Картометрический метод	7	Закрепление отсутствует
195	491383,18	1290723,47	Картометрический метод	7	Закрепление отсутствует
196	491381,92	1290741,15	Картометрический метод	7	Закрепление отсутствует
197	491387,13	1290761,92	Картометрический метод	7	Закрепление отсутствует
198	491388,47	1290775,79	Картометрический метод	7	Закрепление отсутствует
199	491384,46	1290787,35	Картометрический метод	7	Закрепление отсутствует
200	491377,20	1290798,66	Картометрический метод	7	Закрепление отсутствует
201	491377,27	1290804,27	Картометрический метод	7	Закрепление отсутствует
202	491381,71	1290805,40	Картометрический метод	7	Закрепление отсутствует
203	491385,92	1290811,56	Картометрический метод	7	Закрепление отсутствует
204	491384,26	1290821,62	Картометрический метод	7	Закрепление отсутствует
205	491383,66	1290847,92	Картометрический метод	7	Закрепление отсутствует
206	491387,38	1290855,73	Картометрический метод	7	Закрепление отсутствует
207	491385,64	1290891,08	Картометрический метод	7	Закрепление отсутствует
208	491392,13	1290898,28	Картометрический метод	7	Закрепление отсутствует
209	491415,05	1290923,67	Картометрический метод	7	Закрепление отсутствует
210	491414,80	1290937,67	Картометрический метод	7	Закрепление отсутствует
211	491419,93	1290946,77	Картометрический метод	7	Закрепление отсутствует
212	491425,26	1290947,60	Картометрический метод	7	Закрепление отсутствует
213	491431,51	1290951,67	Картометрический метод	7	Закрепление отсутствует
214	491432,76	1290958,15	Картометрический метод	7	Закрепление отсутствует
215	491440,84	1290967,22	Картометрический метод	7	Закрепление отсутствует
216	491442,41	1290970,48	Картометрический метод	7	Закрепление отсутствует
217	491442,30	1290978,16	Картометрический метод	7	Закрепление отсутствует
218	491442,78	1290990,86	Картометрический метод	7	Закрепление отсутствует
219	491446,00	1290999,26	Картометрический метод	7	Закрепление отсутствует
220	491444,09	1291015,60	Картометрический метод	7	Закрепление отсутствует

Сведения о местоположении границ объекта					
1. Система координат МСК 47 зона 1					
2. Сведения о характерных точках границ объекта					
Обозначение характерных точек границ	Координаты, м		Метод определения координат характерной точки	Средняя квадратическая погрешность положения характерной точки (Mt), м	Описание обозначения точки на местности (при наличии)
	X	Y			
221	491446,18	1291033,00	Картометрический метод	7	Закрепление отсутствует
222	491452,25	1291052,12	Картометрический метод	7	Закрепление отсутствует
223	491454,85	1291057,17	Картометрический метод	7	Закрепление отсутствует
224	491473,71	1291069,47	Картометрический метод	7	Закрепление отсутствует
225	491495,88	1291083,82	Картометрический метод	7	Закрепление отсутствует
226	491514,12	1291099,92	Картометрический метод	7	Закрепление отсутствует
227	491536,66	1291107,93	Картометрический метод	7	Закрепление отсутствует
228	491554,24	1291108,33	Картометрический метод	7	Закрепление отсутствует
229	491588,70	1291121,64	Картометрический метод	7	Закрепление отсутствует
230	491609,10	1291148,24	Картометрический метод	7	Закрепление отсутствует
231	491602,22	1291163,24	Картометрический метод	7	Закрепление отсутствует
232	491596,52	1291169,44	Картометрический метод	7	Закрепление отсутствует
233	491585,54	1291178,46	Картометрический метод	7	Закрепление отсутствует
234	491584,53	1291190,14	Картометрический метод	7	Закрепление отсутствует
235	491581,71	1291200,62	Картометрический метод	7	Закрепление отсутствует
236	491578,08	1291208,92	Картометрический метод	7	Закрепление отсутствует
237	491571,36	1291218,22	Картометрический метод	7	Закрепление отсутствует
238	491557,22	1291228,46	Картометрический метод	7	Закрепление отсутствует
239	491555,16	1291228,84	Картометрический метод	7	Закрепление отсутствует
240	491546,50	1291220,37	Картометрический метод	7	Закрепление отсутствует
241	491540,00	1291220,15	Картометрический метод	7	Закрепление отсутствует
242	491535,54	1291217,54	Картометрический метод	7	Закрепление отсутствует
243	491533,67	1291209,29	Картометрический метод	7	Закрепление отсутствует
244	491530,99	1291206,96	Картометрический метод	7	Закрепление отсутствует
245	491522,39	1291204,40	Картометрический метод	7	Закрепление отсутствует
246	491517,19	1291188,80	Картометрический метод	7	Закрепление отсутствует
247	491500,03	1291186,34	Картометрический метод	7	Закрепление отсутствует
248	491498,01	1291190,49	Картометрический метод	7	Закрепление отсутствует
249	491498,95	1291194,92	Картометрический метод	7	Закрепление отсутствует
250	491507,28	1291200,14	Картометрический метод	7	Закрепление отсутствует
251	491509,39	1291204,54	Картометрический метод	7	Закрепление отсутствует
252	491509,47	1291211,63	Картометрический метод	7	Закрепление отсутствует
253	491505,11	1291217,30	Картометрический метод	7	Закрепление отсутствует
254	491505,20	1291225,57	Картометрический метод	7	Закрепление отсутствует
255	491507,60	1291228,49	Картометрический метод	7	Закрепление отсутствует
256	491526,24	1291231,24	Картометрический метод	7	Закрепление отсутствует
257	491533,58	1291227,02	Картометрический метод	7	Закрепление отсутствует
258	491538,01	1291227,26	Картометрический метод	7	Закрепление отсутствует
259	491540,40	1291229,60	Картометрический метод	7	Закрепление отсутствует
260	491539,88	1291235,81	Картометрический метод	7	Закрепление отсутствует
261	491536,39	1291240,28	Картометрический метод	7	Закрепление отсутствует
262	491536,80	1291243,25	Картометрический метод	7	Закрепление отсутствует
263	491528,40	1291249,33	Картометрический метод	7	Закрепление отсутствует
264	491500,92	1291267,07	Картометрический метод	7	Закрепление отсутствует
265	491475,17	1291323,56	Картометрический метод	7	Закрепление отсутствует
266	491485,34	1291343,49	Картометрический метод	7	Закрепление отсутствует
267	491530,73	1291388,12	Картометрический метод	7	Закрепление отсутствует
268	491541,60	1291492,01	Картометрический метод	7	Закрепление отсутствует
269	491572,19	1291561,77	Картометрический метод	7	Закрепление отсутствует
270	491587,22	1291566,64	Картометрический метод	7	Закрепление отсутствует
271	491607,01	1291589,97	Картометрический метод	7	Закрепление отсутствует
272	491602,46	1291593,47	Картометрический метод	7	Закрепление отсутствует
273	491602,54	1291593,61	Картометрический метод	7	Закрепление отсутствует
274	491589,45	1291603,37	Картометрический метод	7	Закрепление отсутствует
275	491546,00	1291635,76	Картометрический метод	7	Закрепление отсутствует
276	491531,77	1291647,25	Картометрический метод	7	Закрепление отсутствует
277	491504,58	1291608,14	Картометрический метод	7	Закрепление отсутствует
278	491496,02	1291593,16	Картометрический метод	7	Закрепление отсутствует
279	491489,81	1291580,75	Картометрический метод	7	Закрепление отсутствует
280	491487,77	1291574,77	Картометрический метод	7	Закрепление отсутствует

Сведения о местоположении границ объекта					
1. Система координат МСК 47 зона 1					
2. Сведения о характерных точках границ объекта					
Обозначение характерных точек границ	Координаты, м		Метод определения координат характерной точки	Средняя квадратическая погрешность положения характерной точки (Mt), м	Описание обозначения точки на местности (при наличии)
	X	Y			
281	491472,28	1291582,01	Картометрический метод	7	Закрепление отсутствует
282	491382,55	1291639,34	Картометрический метод	7	Закрепление отсутствует
283	491357,64	1291625,94	Картометрический метод	7	Закрепление отсутствует
284	491327,75	1291677,96	Картометрический метод	7	Закрепление отсутствует
285	491297,86	1291729,99	Картометрический метод	7	Закрепление отсутствует
286	491315,20	1291739,95	Картометрический метод	7	Закрепление отсутствует
287	491323,74	1291747,05	Картометрический метод	7	Закрепление отсутствует
288	491250,85	1291880,57	Картометрический метод	7	Закрепление отсутствует
289	491243,24	1291877,40	Картометрический метод	7	Закрепление отсутствует
290	491221,79	1291867,13	Картометрический метод	7	Закрепление отсутствует
291	491213,45	1291865,93	Картометрический метод	7	Закрепление отсутствует
292	491190,15	1291906,24	Картометрический метод	7	Закрепление отсутствует
293	491182,65	1291910,36	Картометрический метод	7	Закрепление отсутствует
294	491222,36	1291932,84	Картометрический метод	7	Закрепление отсутствует
295	491202,23	1291969,75	Картометрический метод	7	Закрепление отсутствует
296	491167,83	1292066,29	Картометрический метод	7	Закрепление отсутствует
297	491151,51	1292111,41	Картометрический метод	7	Закрепление отсутствует
298	491115,53	1292096,39	Картометрический метод	7	Закрепление отсутствует
299	491099,32	1292089,62	Картометрический метод	7	Закрепление отсутствует
300	491008,17	1292044,71	Картометрический метод	7	Закрепление отсутствует
301	490944,32	1292008,71	Картометрический метод	7	Закрепление отсутствует
302	490906,74	1291985,77	Картометрический метод	7	Закрепление отсутствует
303	490874,23	1291964,33	Картометрический метод	7	Закрепление отсутствует
304	490846,53	1291946,07	Картометрический метод	7	Закрепление отсутствует
305	490826,50	1291931,84	Картометрический метод	7	Закрепление отсутствует
306	490776,82	1291894,65	Картометрический метод	7	Закрепление отсутствует
307	490768,11	1291887,65	Картометрический метод	7	Закрепление отсутствует
308	490735,65	1291861,56	Картометрический метод	7	Закрепление отсутствует
309	490706,63	1291836,72	Картометрический метод	7	Закрепление отсутствует
310	490678,85	1291811,96	Картометрический метод	7	Закрепление отсутствует
311	490624,89	1291760,32	Картометрический метод	7	Закрепление отсутствует
312	490607,22	1291741,85	Картометрический метод	7	Закрепление отсутствует
313	490588,07	1291721,84	Картометрический метод	7	Закрепление отсутствует
314	490531,91	1291658,29	Картометрический метод	7	Закрепление отсутствует
315	490486,15	1291601,37	Картометрический метод	7	Закрепление отсутствует
316	490480,90	1291594,34	Картометрический метод	7	Закрепление отсутствует
317	490467,50	1291576,41	Картометрический метод	7	Закрепление отсутствует
318	490463,99	1291571,73	Картометрический метод	7	Закрепление отсутствует
319	490462,97	1291570,37	Картометрический метод	7	Закрепление отсутствует
320	490454,36	1291558,34	Картометрический метод	7	Закрепление отсутствует
321	490438,27	1291535,83	Картометрический метод	7	Закрепление отсутствует
322	490436,03	1291532,68	Картометрический метод	7	Закрепление отсутствует
323	490425,91	1291517,54	Картометрический метод	7	Закрепление отсутствует
324	490414,48	1291500,46	Картометрический метод	7	Закрепление отсутствует
325	490410,59	1291494,17	Картометрический метод	7	Закрепление отсутствует
326	490409,12	1291491,77	Картометрический метод	7	Закрепление отсутствует
327	490395,62	1291469,91	Картометрический метод	7	Закрепление отсутствует
328	490382,78	1291449,13	Картометрический метод	7	Закрепление отсутствует
329	490375,08	1291435,63	Картометрический метод	7	Закрепление отсутствует
330	490370,41	1291427,46	Картометрический метод	7	Закрепление отсутствует
331	490358,63	1291405,39	Картометрический метод	7	Закрепление отсутствует
332	490348,85	1291387,07	Картометрический метод	7	Закрепление отсутствует
333	490336,01	1291363,00	Картометрический метод	7	Закрепление отсутствует
334	490328,74	1291348,29	Картометрический метод	7	Закрепление отсутствует
335	490319,72	1291330,05	Картометрический метод	7	Закрепление отсутствует
336	490295,55	1291277,50	Картометрический метод	7	Закрепление отсутствует
337	490278,98	1291238,59	Картометрический метод	7	Закрепление отсутствует
338	490269,78	1291215,52	Картометрический метод	7	Закрепление отсутствует
339	490265,17	1291203,94	Картометрический метод	7	Закрепление отсутствует
340	490257,37	1291182,62	Картометрический метод	7	Закрепление отсутствует

Сведения о местоположении границ объекта					
1. Система координат МСК 47 зона 1					
2. Сведения о характерных точках границ объекта					
Обозначение характерных точек границ	Координаты, м		Метод определения координат характерной точки	Средняя квадратическая погрешность положения характерной точки (Mt), м	Описание обозначения точки на местности (при наличии)
	X	Y			
341	490243,83	1291145,64	Картометрический метод	7	Закрепление отсутствует
342	490233,55	1291114,34	Картометрический метод	7	Закрепление отсутствует
343	490261,97	1291104,65	Картометрический метод	7	Закрепление отсутствует
344	490262,00	1291104,76	Картометрический метод	7	Закрепление отсутствует
345	490264,12	1291103,93	Картометрический метод	7	Закрепление отсутствует
346	490273,66	1291100,67	Картометрический метод	7	Закрепление отсутствует
347	490355,50	1291071,93	Картометрический метод	7	Закрепление отсутствует
348	490368,14	1291067,74	Картометрический метод	7	Закрепление отсутствует
349	490448,24	1290959,23	Картометрический метод	7	Закрепление отсутствует
350	490474,32	1290921,04	Картометрический метод	7	Закрепление отсутствует
351	490487,48	1290904,75	Картометрический метод	7	Закрепление отсутствует
352	490493,56	1290897,22	Картометрический метод	7	Закрепление отсутствует
353	490503,54	1290884,86	Картометрический метод	7	Закрепление отсутствует
354	490516,23	1290869,34	Картометрический метод	7	Закрепление отсутствует
355	490531,20	1290861,26	Картометрический метод	7	Закрепление отсутствует
356	490568,86	1290840,93	Картометрический метод	7	Закрепление отсутствует
357	490592,61	1290834,88	Картометрический метод	7	Закрепление отсутствует
358	490613,56	1290834,88	Картометрический метод	7	Закрепление отсутствует
359	490634,51	1290829,35	Картометрический метод	7	Закрепление отсутствует
360	490619,51	1290843,03	Картометрический метод	7	Закрепление отсутствует
361	490653,12	1290891,53	Картометрический метод	7	Закрепление отсутствует
362	490679,08	1290870,42	Картометрический метод	7	Закрепление отсутствует
363	490644,37	1290820,36	Картометрический метод	7	Закрепление отсутствует
364	490637,68	1290826,45	Картометрический метод	7	Закрепление отсутствует
365	490633,12	1290811,13	Картометрический метод	7	Закрепление отсутствует
366	490642,90	1290793,90	Картометрический метод	7	Закрепление отсутствует
367	490648,03	1290779,46	Картометрический метод	7	Закрепление отсутствует
368	490639,18	1290742,20	Картометрический метод	7	Закрепление отсутствует
369	490632,04	1290728,09	Картометрический метод	7	Закрепление отсутствует
370	490582,64	1290728,55	Картометрический метод	7	Закрепление отсутствует
371	490536,58	1290728,11	Картометрический метод	7	Закрепление отсутствует
372	490530,31	1290728,05	Картометрический метод	7	Закрепление отсутствует
373	490510,71	1290719,03	Картометрический метод	7	Закрепление отсутствует
374	490515,31	1290711,64	Картометрический метод	7	Закрепление отсутствует
375	490521,48	1290701,97	Картометрический метод	7	Закрепление отсутствует
376	490536,15	1290691,90	Картометрический метод	7	Закрепление отсутствует
377	490539,85	1290674,95	Картометрический метод	7	Закрепление отсутствует
378	490551,50	1290674,95	Картометрический метод	7	Закрепление отсутствует
379	490558,39	1290652,18	Картометрический метод	7	Закрепление отсутствует
380	490553,88	1290631,33	Картометрический метод	7	Закрепление отсутствует
381	490592,02	1290631,31	Картометрический метод	7	Закрепление отсутствует
382	490592,20	1290587,82	Картометрический метод	7	Закрепление отсутствует
383	490550,78	1290587,76	Картометрический метод	7	Закрепление отсутствует
384	490575,34	1290578,04	Картометрический метод	7	Закрепление отсутствует
385	490593,34	1290582,28	Картометрический метод	7	Закрепление отсутствует
386	490603,40	1290600,81	Картометрический метод	7	Закрепление отсутствует
387	490606,05	1290644,24	Картометрический метод	7	Закрепление отсутствует
388	490613,72	1290662,82	Картометрический метод	7	Закрепление отсутствует
389	490619,82	1290677,60	Картометрический метод	7	Закрепление отсутствует
390	490627,23	1290686,07	Картометрический метод	7	Закрепление отсутствует
391	490641,00	1290692,96	Картометрический метод	7	Закрепление отсутствует
392	490658,98	1290690,32	Картометрический метод	7	Закрепление отсутствует
393	490667,48	1290688,72	Картометрический метод	7	Закрепление отсутствует
394	490686,02	1290669,13	Картометрический метод	7	Закрепление отсутствует
395	490705,61	1290655,36	Картометрический метод	7	Закрепление отсутствует
396	490723,62	1290653,77	Картометрический метод	7	Закрепление отсутствует
397	490740,56	1290636,82	Картометрический метод	7	Закрепление отсутствует
398	490745,86	1290620,41	Картометрический метод	7	Закрепление отсутствует
399	490767,04	1290612,99	Картометрический метод	7	Закрепление отсутствует
400	490793,69	1290586,16	Картометрический метод	7	Закрепление отсутствует

Сведения о местоположении границ объекта					
1. Система координат МСК 47 зона 1					
2. Сведения о характерных точках границ объекта					
Обозначение характерных точек границ	Координаты, м		Метод определения координат характерной точки	Средняя квадратическая погрешность положения характерной точки (Mt), м	Описание обозначения точки на местности (при наличии)
	X	Y			
401	490858,97	1290592,15	Картометрический метод	7	Закрепление отсутствует
402	490860,84	1290577,30	Картометрический метод	7	Закрепление отсутствует
403	490850,56	1290576,23	Картометрический метод	7	Закрепление отсутствует
404	490850,29	1290555,12	Картометрический метод	7	Закрепление отсутствует
405	490850,29	1290555,11	Картометрический метод	7	Закрепление отсутствует
406	490850,44	1290530,57	Картометрический метод	7	Закрепление отсутствует
407	490820,93	1290529,11	Картометрический метод	7	Закрепление отсутствует
408	490820,93	1290529,10	Картометрический метод	7	Закрепление отсутствует
409	490811,28	1290510,37	Картометрический метод	7	Закрепление отсутствует
410	490776,52	1290502,07	Картометрический метод	7	Закрепление отсутствует
411	490766,25	1290495,75	Картометрический метод	7	Закрепление отсутствует
412	490755,58	1290479,95	Картометрический метод	7	Закрепление отсутствует
413	490752,81	1290463,35	Картометрический метод	7	Закрепление отсутствует
414	490745,31	1290451,90	Картометрический метод	7	Закрепление отсутствует
415	490746,49	1290446,76	Картометрический метод	7	Закрепление отсутствует
416	490775,73	1290431,75	Картометрический метод	7	Закрепление отсутствует
417	490788,37	1290419,50	Картометрический метод	7	Закрепление отсутствует
418	490790,34	1290403,70	Картометрический метод	7	Закрепление отсутствует
419	490788,37	1290389,08	Картометрический метод	7	Закрепление отсутствует
420	490790,34	1290381,58	Картометрический метод	7	Закрепление отсутствует
421	490825,90	1290340,09	Картометрический метод	7	Закрепление отсутствует
422	490833,01	1290321,13	Картометрический метод	7	Закрепление отсутствует
423	490831,04	1290287,55	Картометрический метод	7	Закрепление отсутствует
424	490818,39	1290266,61	Картометрический метод	7	Закрепление отсутствует
425	490802,99	1290266,61	Картометрический метод	7	Закрепление отсутствует
426	490727,53	1290285,57	Картометрический метод	7	Закрепление отсутствует
427	490719,46	1290281,61	Картометрический метод	7	Закрепление отсутствует
428	490706,59	1290275,30	Картометрический метод	7	Закрепление отсутствует
429	490636,19	1290294,62	Картометрический метод	7	Закрепление отсутствует
430	490469,90	1290342,59	Картометрический метод	7	Закрепление отсутствует
431	490459,30	1290339,27	Картометрический метод	7	Закрепление отсутствует
432	490447,93	1290327,90	Картометрический метод	7	Закрепление отсутствует
433	490438,53	1290315,36	Картометрический метод	7	Закрепление отсутствует
434	490438,53	1290289,48	Картометрический метод	7	Закрепление отсутствует
435	490457,34	1290273,80	Картометрический метод	7	Закрепление отсутствует
436	490511,50	1290259,41	Картометрический метод	7	Закрепление отсутствует
437	490519,29	1290257,34	Картометрический метод	7	Закрепление отсутствует
438	490556,92	1290242,83	Картометрический метод	7	Закрепление отсутствует
439	490576,53	1290214,60	Картометрический метод	7	Закрепление отсутствует
440	490580,45	1290185,59	Картометрический метод	7	Закрепление отсутствует
441	490577,31	1290159,72	Картометрический метод	7	Закрепление отсутствует
442	490570,01	1290152,78	Картометрический метод	7	Закрепление отсутствует
443	490570,00	1290152,78	Картометрический метод	7	Закрепление отсутствует
444	490569,99	1290152,78	Картометрический метод	7	Закрепление отсутствует
445	490582,39	1290150,63	Картометрический метод	7	Закрепление отсутствует
446	490567,70	1290101,66	Картометрический метод	7	Закрепление отсутствует
447	490519,16	1290110,06	Картометрический метод	7	Закрепление отсутствует
448	490533,85	1290159,02	Картометрический метод	7	Закрепление отсутствует
449	490541,41	1290157,72	Картометрический метод	7	Закрепление отсутствует
450	490517,33	1290183,63	Картометрический метод	7	Закрепление отсутствует
451	490499,69	1290196,18	Картометрический метод	7	Закрепление отсутствует
452	490488,55	1290196,18	Картометрический метод	7	Закрепление отсутствует
453	490488,52	1290196,18	Картометрический метод	7	Закрепление отсутствует
454	490469,50	1290174,22	Картометрический метод	7	Закрепление отсутствует
455	490447,93	1290180,50	Картометрический метод	7	Закрепление отсутствует
456	490420,63	1290194,15	Картометрический метод	7	Закрепление отсутствует
457	490416,57	1290196,18	Картометрический метод	7	Закрепление отсутствует
458	490408,39	1290190,00	Картометрический метод	7	Закрепление отсутствует
459	490395,79	1290180,50	Картометрический метод	7	Закрепление отсутствует
460	490369,94	1290162,43	Картометрический метод	7	Закрепление отсутствует

Сведения о местоположении границ объекта					
1. Система координат МСК 47 зона 1					
2. Сведения о характерных точках границ объекта					
Обозначение характерных точек границ	Координаты, м		Метод определения координат характерной точки	Средняя квадратическая погрешность положения характерной точки (Mt), м	Описание обозначения точки на местности (при наличии)
	X	Y			
461	490369,93	1290162,47	Картометрический метод	7	Закрепление отсутствует
462	490369,82	1290162,39	Картометрический метод	7	Закрепление отсутствует
463	490372,15	1290127,86	Картометрический метод	7	Закрепление отсутствует
464	490348,21	1290129,33	Картометрический метод	7	Закрепление отсутствует
465	490345,75	1290165,76	Картометрический метод	7	Закрепление отсутствует
466	490336,68	1290170,38	Картометрический метод	7	Закрепление отсутствует
467	490317,44	1290170,85	Картометрический метод	7	Закрепление отсутствует
468	490299,38	1290176,48	Картометрический метод	7	Закрепление отсутствует
469	490274,75	1290199,00	Картометрический метод	7	Закрепление отсутствует
470	490267,36	1290198,94	Картометрический метод	7	Закрепление отсутствует
471	490258,57	1290198,30	Картометрический метод	7	Закрепление отсутствует
472	490240,51	1290198,30	Картометрический метод	7	Закрепление отсутствует
473	490226,90	1290186,57	Картометрический метод	7	Закрепление отсутствует
474	490213,77	1290167,80	Картометрический метод	7	Закрепление отсутствует
475	490199,46	1290150,45	Картометрический метод	7	Закрепление отсутствует
476	490162,26	1290139,79	Картометрический метод	7	Закрепление отсутствует
477	490158,20	1290060,09	Картометрический метод	7	Закрепление отсутствует
478	490154,19	1289979,80	Картометрический метод	7	Закрепление отсутствует
479	490208,02	1289977,11	Картометрический метод	7	Закрепление отсутствует
480	490228,96	1289976,10	Картометрический метод	7	Закрепление отсутствует
481	490315,27	1289973,18	Картометрический метод	7	Закрепление отсутствует
482	490438,66	1290070,46	Картометрический метод	7	Закрепление отсутствует
483	490462,59	1289999,28	Картометрический метод	7	Закрепление отсутствует
484	490476,14	1289958,98	Картометрический метод	7	Закрепление отсутствует
485	490517,53	1289835,90	Картометрический метод	7	Закрепление отсутствует
486	490531,23	1289832,65	Картометрический метод	7	Закрепление отсутствует
487	490539,82	1289813,85	Картометрический метод	7	Закрепление отсутствует
488	490567,21	1289756,93	Картометрический метод	7	Закрепление отсутствует
489	490587,08	1289720,42	Картометрический метод	7	Закрепление отсутствует
490	490613,79	1289709,13	Картометрический метод	7	Закрепление отсутствует
491	490631,11	1289703,24	Картометрический метод	7	Закрепление отсутствует
492	490666,55	1289704,85	Картометрический метод	7	Закрепление отсутствует
493	490693,39	1289721,50	Картометрический метод	7	Закрепление отсутствует
494	490696,08	1289731,70	Картометрический метод	7	Закрепление отсутствует
495	490693,60	1289753,95	Картометрический метод	7	Закрепление отсутствует
496	490690,55	1289766,62	Картометрический метод	7	Закрепление отсутствует
497	490687,51	1289779,28	Картометрический метод	7	Закрепление отсутствует
498	490684,80	1289792,91	Картометрический метод	7	Закрепление отсутствует
499	490690,40	1289795,43	Картометрический метод	7	Закрепление отсутствует
500	490678,99	1289829,03	Картометрический метод	7	Закрепление отсутствует
501	490717,33	1289839,82	Картометрический метод	7	Закрепление отсутствует
502	490714,47	1289843,66	Картометрический метод	7	Закрепление отсутствует
503	490721,95	1289845,98	Картометрический метод	7	Закрепление отсутствует
504	490750,32	1289860,46	Картометрический метод	7	Закрепление отсутствует
505	490767,95	1289876,92	Картометрический метод	7	Закрепление отсутствует
506	490803,87	1289851,41	Картометрический метод	7	Закрепление отсутствует
507	490764,58	1289834,69	Картометрический метод	7	Закрепление отсутствует
508	490707,90	1289799,67	Картометрический метод	7	Закрепление отсутствует
509	490711,65	1289792,91	Картометрический метод	7	Закрепление отсутствует
510	490726,15	1289789,69	Картометрический метод	7	Закрепление отсутствует
511	490759,98	1289812,78	Картометрический метод	7	Закрепление отсутствует
512	490781,41	1289790,59	Картометрический метод	7	Закрепление отсутствует
513	490781,42	1289790,58	Картометрический метод	7	Закрепление отсутствует
514	490788,89	1289798,80	Картометрический метод	7	Закрепление отсутствует
515	490810,60	1289778,90	Картометрический метод	7	Закрепление отсутствует
516	490802,35	1289768,91	Картометрический метод	7	Закрепление отсутствует
517	490802,36	1289768,90	Картометрический метод	7	Закрепление отсутствует
518	490803,96	1289767,24	Картометрический метод	7	Закрепление отсутствует
519	490779,30	1289723,44	Картометрический метод	7	Закрепление отсутствует
520	490722,49	1289643,08	Картометрический метод	7	Закрепление отсутствует

Сведения о местоположении границ объекта					
1. Система координат МСК 47 зона 1					
2. Сведения о характерных точках границ объекта					
Обозначение характерных точек границ	Координаты, м		Метод определения координат характерной точки	Средняя квадратическая погрешность положения характерной точки (Mt), м	Описание обозначения точки на местности (при наличии)
	X	Y			
521	490741,77	1289630,40	Картометрический метод	7	Закрепление отсутствует
522	490742,92	1289624,86	Картометрический метод	7	Закрепление отсутствует
523	490723,02	1289594,55	Картометрический метод	7	Закрепление отсутствует
524	490701,06	1289561,12	Картометрический метод	7	Закрепление отсутствует
525	490679,10	1289527,69	Картометрический метод	7	Закрепление отсутствует
526	490655,50	1289491,76	Картометрический метод	7	Закрепление отсутствует
527	490649,95	1289490,61	Картометрический метод	7	Закрепление отсутствует
528	490642,55	1289495,47	Картометрический метод	7	Закрепление отсутствует
529	490635,19	1289515,48	Картометрический метод	7	Закрепление отсутствует
530	490641,01	1289524,35	Картометрический метод	7	Закрепление отсутствует
531	490614,03	1289493,77	Картометрический метод	7	Закрепление отсутствует
532	490630,40	1289483,59	Картометрический метод	7	Закрепление отсутствует
533	490650,10	1289471,33	Картометрический метод	7	Закрепление отсутствует
534	490660,06	1289471,37	Картометрический метод	7	Закрепление отсутствует
535	490685,95	1289510,80	Картометрический метод	7	Закрепление отсутствует
536	490703,31	1289537,23	Картометрический метод	7	Закрепление отсутствует
537	490708,85	1289538,37	Картометрический метод	7	Закрепление отсутствует
538	490737,26	1289519,71	Картометрический метод	7	Закрепление отсутствует
539	490735,03	1289517,38	Картометрический метод	7	Закрепление отсутствует
540	490872,05	1289448,86	Картометрический метод	7	Закрепление отсутствует
541	490874,43	1289447,56	Картометрический метод	7	Закрепление отсутствует
542	490879,16	1289452,38	Картометрический метод	7	Закрепление отсутствует
543	490911,37	1289420,73	Картометрический метод	7	Закрепление отсутствует
544	490878,27	1289386,84	Картометрический метод	7	Закрепление отсутствует
545	490866,66	1289353,94	Картометрический метод	7	Закрепление отсутствует
546	490902,23	1289355,37	Картометрический метод	7	Закрепление отсутствует
547	490911,66	1289312,72	Картометрический метод	7	Закрепление отсутствует
548	490892,54	1289312,27	Картометрический метод	7	Закрепление отсутствует
549	490882,94	1289287,95	Картометрический метод	7	Закрепление отсутствует
550	490946,72	1289192,95	Картометрический метод	7	Закрепление отсутствует
551	491001,49	1289238,23	Картометрический метод	7	Закрепление отсутствует
552	491006,77	1289240,04	Картометрический метод	7	Закрепление отсутствует
553	491006,54	1289244,82	Картометрический метод	7	Закрепление отсутствует
554	491022,15	1289245,55	Картометрический метод	7	Закрепление отсутствует
555	491037,27	1289251,74	Картометрический метод	7	Закрепление отсутствует
556	491044,59	1289246,62	Картометрический метод	7	Закрепление отсутствует
557	491046,50	1289246,71	Картометрический метод	7	Закрепление отсутствует
558	491052,52	1289247,12	Картометрический метод	7	Закрепление отсутствует
559	491051,18	1289264,31	Картометрический метод	7	Закрепление отсутствует
560	491078,01	1289262,05	Картометрический метод	7	Закрепление отсутствует
561	491073,44	1289237,44	Картометрический метод	7	Закрепление отсутствует
562	491113,07	1289232,19	Картометрический метод	7	Закрепление отсутствует
563	491118,42	1289256,59	Картометрический метод	7	Закрепление отсутствует
564	491153,77	1289250,88	Картометрический метод	7	Закрепление отсутствует
565	491185,98	1289247,08	Картометрический метод	7	Закрепление отсутствует
566	491200,58	1289245,36	Картометрический метод	7	Закрепление отсутствует
567	491239,14	1289240,81	Картометрический метод	7	Закрепление отсутствует
568	491240,26	1289213,64	Картометрический метод	7	Закрепление отсутствует
569	491241,37	1289186,79	Картометрический метод	7	Закрепление отсутствует
570	491245,84	1289184,00	Картометрический метод	7	Закрепление отсутствует
571	491244,64	1289207,08	Картометрический метод	7	Закрепление отсутствует
572	491247,87	1289206,93	Картометрический метод	7	Закрепление отсутствует
573	491247,91	1289225,32	Картометрический метод	7	Закрепление отсутствует
574	491254,31	1289225,21	Картометрический метод	7	Закрепление отсутствует
575	491253,61	1289188,21	Картометрический метод	7	Закрепление отсутствует
576	491280,62	1289187,70	Картометрический метод	7	Закрепление отсутствует
577	491281,33	1289224,69	Картометрический метод	7	Закрепление отсутствует
578	491313,41	1289224,72	Картометрический метод	7	Закрепление отсутствует
579	491313,43	1289191,53	Картометрический метод	7	Закрепление отсутствует
580	491301,70	1289191,53	Картометрический метод	7	Закрепление отсутствует

Сведения о местоположении границ объекта					
1. Система координат МСК 47 зона 1					
2. Сведения о характерных точках границ объекта					
Обозначение характерных точек границ	Координаты, м		Метод определения координат характерной точки	Средняя квадратическая погрешность положения характерной точки (Mt), м	Описание обозначения точки на местности (при наличии)
	X	Y			
581	491301,69	1289169,52	Картометрический метод	7	Закрепление отсутствует
582	491301,71	1289169,52	Картометрический метод	7	Закрепление отсутствует
583	491327,40	1289169,51	Картометрический метод	7	Закрепление отсутствует
584	491348,04	1289177,04	Картометрический метод	7	Закрепление отсутствует
585	491371,99	1289185,77	Картометрический метод	7	Закрепление отсутствует
586	491382,13	1289189,75	Картометрический метод	7	Закрепление отсутствует
587	491403,36	1289198,07	Картометрический метод	7	Закрепление отсутствует
588	491420,69	1289210,84	Картометрический метод	7	Закрепление отсутствует
589	491439,19	1289182,27	Картометрический метод	7	Закрепление отсутствует
590	491451,61	1289167,29	Картометрический метод	7	Закрепление отсутствует
591	491462,58	1289150,97	Картометрический метод	7	Закрепление отсутствует
592	491464,09	1289152,56	Картометрический метод	7	Закрепление отсутствует
593	491481,32	1289129,84	Картометрический метод	7	Закрепление отсутствует
594	491456,26	1289103,03	Картометрический метод	7	Закрепление отсутствует
595	491441,65	1289116,67	Картометрический метод	7	Закрепление отсутствует
596	491439,43	1289114,88	Картометрический метод	7	Закрепление отсутствует
597	491439,42	1289114,87	Картометрический метод	7	Закрепление отсутствует
598	491436,17	1289112,23	Картометрический метод	7	Закрепление отсутствует
599	491449,23	1289100,02	Картометрический метод	7	Закрепление отсутствует
600	491421,91	1289070,78	Картометрический метод	7	Закрепление отсутствует
601	491404,02	1289051,64	Картометрический метод	7	Закрепление отсутствует
602	491391,43	1289067,05	Картометрический метод	7	Закрепление отсутствует
603	491388,34	1289058,37	Картометрический метод	7	Закрепление отсутствует
604	491399,39	1289043,53	Картометрический метод	7	Закрепление отсутствует
605	491404,26	1289039,44	Картометрический метод	7	Закрепление отсутствует
606	491407,68	1289036,56	Картометрический метод	7	Закрепление отсутствует
607	491419,28	1289026,79	Картометрический метод	7	Закрепление отсутствует
608	491427,95	1289029,96	Картометрический метод	7	Закрепление отсутствует
609	491448,65	1289037,53	Картометрический метод	7	Закрепление отсутствует
610	491470,43	1289021,74	Картометрический метод	7	Закрепление отсутствует
611	491484,02	1289018,13	Картометрический метод	7	Закрепление отсутствует
612	491495,38	1289015,11	Картометрический метод	7	Закрепление отсутствует
613	491533,73	1288989,55	Картометрический метод	7	Закрепление отсутствует
614	491557,25	1288973,88	Картометрический метод	7	Закрепление отсутствует
615	491561,94	1288970,76	Картометрический метод	7	Закрепление отсутствует
616	491576,59	1288961,40	Картометрический метод	7	Закрепление отсутствует
617	491591,41	1288976,17	Картометрический метод	7	Закрепление отсутствует
618	491598,98	1288968,93	Картометрический метод	7	Закрепление отсутствует
619	491608,95	1288959,96	Картометрический метод	7	Закрепление отсутствует
620	491621,70	1288945,42	Картометрический метод	7	Закрепление отсутствует
621	491640,37	1288927,54	Картометрический метод	7	Закрепление отсутствует
622	491649,26	1288919,64	Картометрический метод	7	Закрепление отсутствует
623	491663,50	1288902,74	Картометрический метод	7	Закрепление отсутствует
624	491633,74	1288876,52	Картометрический метод	7	Закрепление отсутствует
625	491630,61	1288870,41	Картометрический метод	7	Закрепление отсутствует
626	491624,07	1288861,95	Картометрический метод	7	Закрепление отсутствует
627	491619,35	1288841,60	Картометрический метод	7	Закрепление отсутствует
628	491608,86	1288824,66	Картометрический метод	7	Закрепление отсутствует
629	491591,52	1288825,87	Картометрический метод	7	Закрепление отсутствует
630	491577,80	1288836,36	Картометрический метод	7	Закрепление отсутствует
631	491565,91	1288861,62	Картометрический метод	7	Закрепление отсутствует
632	491561,67	1288870,64	Картометрический метод	7	Закрепление отсутствует
633	491551,18	1288903,72	Картометрический метод	7	Закрепление отсутствует
634	491538,27	1288901,70	Картометрический метод	7	Закрепление отсутствует
635	491524,56	1288892,02	Картометрический метод	7	Закрепление отсутствует
636	491514,88	1288866,21	Картометрический метод	7	Закрепление отсутствует
637	491513,71	1288852,15	Картометрический метод	7	Закрепление отсутствует
638	491513,31	1288847,41	Картометрический метод	7	Закрепление отсутствует
639	491510,44	1288812,96	Картометрический метод	7	Закрепление отсутствует
640	491518,91	1288779,89	Картометрический метод	7	Закрепление отсутствует

Сведения о местоположении границ объекта					
1. Система координат МСК 47 зона 1					
2. Сведения о характерных точках границ объекта					
Обозначение характерных точек границ	Координаты, м		Метод определения координат характерной точки	Средняя квадратическая погрешность положения характерной точки (Mt), м	Описание обозначения точки на местности (при наличии)
	X	Y			
641	491526,58	1288774,64	Картометрический метод	7	Закрепление отсутствует
642	491542,71	1288772,22	Картометрический метод	7	Закрепление отсутствует
643	491564,90	1288781,10	Картометрический метод	7	Закрепление отсутствует
644	491564,90	1288806,51	Картометрический метод	7	Закрепление отсутствует
645	491572,56	1288814,98	Картометрический метод	7	Закрепление отсутствует
646	491588,08	1288808,69	Картометрический метод	7	Закрепление отсутствует
647	491604,42	1288802,07	Картометрический метод	7	Закрепление отсутствует
648	491623,63	1288801,06	Картометрический метод	7	Закрепление отсутствует
649	491642,74	1288800,05	Картометрический метод	7	Закрепление отсутствует
650	491653,63	1288786,34	Картометрический метод	7	Закрепление отсутствует
651	491651,62	1288768,19	Картометрический метод	7	Закрепление отсутствует
652	491653,38	1288748,46	Картометрический метод	7	Закрепление отсутствует
653	491653,38	1288748,44	Картометрический метод	7	Закрепление отсутствует
654	491662,89	1288758,19	Картометрический метод	7	Закрепление отсутствует
655	491669,94	1288765,52	Картометрический метод	7	Закрепление отсутствует
656	491699,73	1288738,22	Картометрический метод	7	Закрепление отсутствует
657	491691,42	1288729,82	Картометрический метод	7	Закрепление отсутствует
658	491668,62	1288706,79	Картометрический метод	7	Закрепление отсутствует
659	491665,58	1288703,69	Картометрический метод	7	Закрепление отсутствует
660	491666,54	1288694,37	Картометрический метод	7	Закрепление отсутствует
661	491662,11	1288680,66	Картометрический метод	7	Закрепление отсутствует
662	491658,81	1288664,91	Картометрический метод	7	Закрепление отсутствует
663	491696,91	1288648,14	Картометрический метод	7	Закрепление отсутствует
664	491695,36	1288645,45	Картометрический метод	7	Закрепление отсутствует
665	491687,35	1288631,60	Картометрический метод	7	Закрепление отсутствует
666	491687,69	1288628,05	Картометрический метод	7	Закрепление отсутствует
667	491687,92	1288628,22	Картометрический метод	7	Закрепление отсутствует
668	491712,12	1288646,37	Картометрический метод	7	Закрепление отсутствует
669	491723,01	1288646,37	Картометрический метод	7	Закрепление отсутствует
670	491732,69	1288637,90	Картометрический метод	7	Закрепление отсутствует
671	491748,33	1288590,85	Картометрический метод	7	Закрепление отсутствует
672	491765,03	1288549,24	Картометрический метод	7	Закрепление отсутствует
673	491765,03	1288585,43	Картометрический метод	7	Закрепление отсутствует
674	491805,55	1288585,43	Картометрический метод	7	Закрепление отсутствует
675	491828,80	1288572,25	Картометрический метод	7	Закрепление отсутствует
676	491828,80	1288543,82	Картометрический метод	7	Закрепление отсутствует
677	491767,20	1288543,82	Картометрический метод	7	Закрепление отсутствует
678	491768,01	1288541,82	Картометрический метод	7	Закрепление отсутствует
679	491787,70	1288531,05	Картометрический метод	7	Закрепление отсутствует
680	491834,87	1288518,05	Картометрический метод	7	Закрепление отсутствует
681	491866,54	1288516,38	Картометрический метод	7	Закрепление отсутствует
682	491899,02	1288557,56	Картометрический метод	7	Закрепление отсутствует
683	491910,55	1288549,05	Картометрический метод	7	Закрепление отсутствует
684	491937,01	1288552,59	Картометрический метод	7	Закрепление отсутствует
685	491969,69	1288547,76	Картометрический метод	7	Закрепление отсутствует
686	491974,52	1288531,79	Картометрический метод	7	Закрепление отсутствует
687	491978,61	1288511,51	Картометрический метод	7	Закрепление отсутствует
688	491978,66	1288511,31	Картометрический метод	7	Закрепление отсутствует
689	491998,57	1288495,28	Картометрический метод	7	Закрепление отсутствует
690	492018,72	1288494,65	Картометрический метод	7	Закрепление отсутствует
691	492029,88	1288502,27	Картометрический метод	7	Закрепление отсутствует
692	492044,35	1288514,34	Картометрический метод	7	Закрепление отсутствует
693	492047,16	1288516,09	Картометрический метод	7	Закрепление отсутствует
694	492038,17	1288526,61	Картометрический метод	7	Закрепление отсутствует
695	492014,68	1288541,48	Картометрический метод	7	Закрепление отсутствует
696	492024,44	1288557,53	Картометрический метод	7	Закрепление отсутствует
697	492029,98	1288561,00	Картометрический метод	7	Закрепление отсутствует
698	492047,52	1288560,56	Картометрический метод	7	Закрепление отсутствует
699	492081,00	1288537,14	Картометрический метод	7	Закрепление отсутствует
700	492059,05	1288520,20	Картометрический метод	7	Закрепление отсутствует

Сведения о местоположении границ объекта					
1. Система координат МСК 47 зона 1					
2. Сведения о характерных точках границ объекта					
Обозначение характерных точек границ	Координаты, м		Метод определения координат характерной точки	Средняя квадратическая погрешность положения характерной точки (Mt), м	Описание обозначения точки на местности (при наличии)
	X	Y			
701	492059,07	1288520,20	Картометрический метод	7	Закрепление отсутствует
702	492064,03	1288519,17	Картометрический метод	7	Закрепление отсутствует
703	492067,75	1288513,22	Картометрический метод	7	Закрепление отсутствует
704	492070,36	1288497,03	Картометрический метод	7	Закрепление отсутствует
705	492073,18	1288493,63	Картометрический метод	7	Закрепление отсутствует
706	492075,31	1288491,05	Картометрический метод	7	Закрепление отсутствует
707	492092,66	1288487,82	Картометрический метод	7	Закрепление отсутствует
708	492099,69	1288484,60	Картометрический метод	7	Закрепление отсутствует
709	492110,42	1288479,05	Картометрический метод	7	Закрепление отсутствует
710	492112,93	1288477,19	Картометрический метод	7	Закрепление отсутствует
711	492126,84	1288491,23	Картометрический метод	7	Закрепление отсутствует
712	492144,59	1288473,64	Картометрический метод	7	Закрепление отсутствует
713	492162,36	1288456,05	Картометрический метод	7	Закрепление отсутствует
714	492149,51	1288443,08	Картометрический метод	7	Закрепление отсутствует
715	492149,52	1288443,07	Картометрический метод	7	Закрепление отсутствует
716	492165,58	1288427,80	Картометрический метод	7	Закрепление отсутствует
717	492227,40	1288368,05	Картометрический метод	7	Закрепление отсутствует
718	492283,78	1288335,20	Картометрический метод	7	Закрепление отсутствует
719	492303,26	1288363,84	Картометрический метод	7	Закрепление отсутствует
720	492291,09	1288374,14	Картометрический метод	7	Закрепление отсутствует
721	492316,42	1288407,64	Картометрический метод	7	Закрепление отсутствует
722	492305,36	1288444,17	Картометрический метод	7	Закрепление отсутствует
723	492308,52	1288448,44	Картометрический метод	7	Закрепление отсутствует
724	492308,41	1288448,85	Картометрический метод	7	Закрепление отсутствует
725	492331,95	1288485,91	Картометрический метод	7	Закрепление отсутствует
726	492279,00	1288541,44	Картометрический метод	7	Закрепление отсутствует
1	492436,05	1288729,11	Картометрический метод	7	Закрепление отсутствует
					-
727	489302,55	1291286,01	Картометрический метод	7	Закрепление отсутствует
728	489278,10	1291308,91	Картометрический метод	7	Закрепление отсутствует
729	489275,24	1291305,86	Картометрический метод	7	Закрепление отсутствует
730	489253,61	1291282,77	Картометрический метод	7	Закрепление отсутствует
731	489278,07	1291259,87	Картометрический метод	7	Закрепление отсутствует
732	489299,60	1291282,85	Картометрический метод	7	Закрепление отсутствует
727	489302,55	1291286,01	Картометрический метод	7	Закрепление отсутствует
					-
733	490231,96	1291586,32	Картометрический метод	7	Закрепление отсутствует
734	490247,17	1291621,14	Картометрический метод	7	Закрепление отсутствует
735	490198,94	1291642,21	Картометрический метод	7	Закрепление отсутствует
736	490183,73	1291607,39	Картометрический метод	7	Закрепление отсутствует
733	490231,96	1291586,32	Картометрический метод	7	Закрепление отсутствует
					-
737	490383,49	1291529,59	Картометрический метод	7	Закрепление отсутствует
738	490398,37	1291549,67	Картометрический метод	7	Закрепление отсутствует
739	490366,24	1291573,49	Картометрический метод	7	Закрепление отсутствует
740	490351,35	1291553,40	Картометрический метод	7	Закрепление отсутствует
737	490383,49	1291529,59	Картометрический метод	7	Закрепление отсутствует
					-
741	490793,08	1291943,46	Картометрический метод	7	Закрепление отсутствует
742	490764,40	1291979,62	Картометрический метод	7	Закрепление отсутствует
743	490721,02	1291924,10	Картометрический метод	7	Закрепление отсутствует
744	490739,77	1291902,71	Картометрический метод	7	Закрепление отсутствует
745	490750,98	1291912,36	Картометрический метод	7	Закрепление отсутствует
746	490751,16	1291912,51	Картометрический метод	7	Закрепление отсутствует
747	490751,27	1291912,59	Картометрический метод	7	Закрепление отсутствует
741	490793,08	1291943,46	Картометрический метод	7	Закрепление отсутствует
					-
748	490922,30	1292075,33	Картометрический метод	7	Закрепление отсутствует
749	490904,82	1292087,35	Картометрический метод	7	Закрепление отсутствует
750	490898,17	1292089,54	Картометрический метод	7	Закрепление отсутствует

Сведения о местоположении границ объекта					
1. Система координат МСК 47 зона 1					
2. Сведения о характерных точках границ объекта					
Обозначение характерных точек границ	Координаты, м		Метод определения координат характерной точки	Средняя квадратическая погрешность положения характерной точки (Mt), м	Описание обозначения точки на местности (при наличии)
	X	Y			
751	490888,03	1292076,18	Картометрический метод	7	Закрепление отсутствует
752	490881,80	1292057,05	Картометрический метод	7	Закрепление отсутствует
753	490898,58	1292044,09	Картометрический метод	7	Закрепление отсутствует
748	490922,30	1292075,33	Картометрический метод	7	Закрепление отсутствует
					-
754	490963,19	1292063,16	Картометрический метод	7	Закрепление отсутствует
755	490954,20	1292089,28	Картометрический метод	7	Закрепление отсутствует
756	490933,63	1292081,12	Картометрический метод	7	Закрепление отсутствует
757	490943,86	1292054,96	Картометрический метод	7	Закрепление отсутствует
754	490963,19	1292063,16	Картометрический метод	7	Закрепление отсутствует
					-
758	492727,18	1287498,04	Картометрический метод	7	Закрепление отсутствует
759	492755,88	1287525,91	Картометрический метод	7	Закрепление отсутствует
760	492694,92	1287588,68	Картометрический метод	7	Закрепление отсутствует
761	492633,95	1287651,45	Картометрический метод	7	Закрепление отсутствует
762	492605,26	1287623,58	Картометрический метод	7	Закрепление отсутствует
763	492666,22	1287560,81	Картометрический метод	7	Закрепление отсутствует
758	492727,18	1287498,04	Картометрический метод	7	Закрепление отсутствует
					-
764	495345,35	1285490,27	Картометрический метод	7	Закрепление отсутствует
765	495310,45	1285533,62	Картометрический метод	7	Закрепление отсутствует
766	495278,55	1285511,79	Картометрический метод	7	Закрепление отсутствует
767	495278,22	1285511,49	Картометрический метод	7	Закрепление отсутствует
768	495273,38	1285507,08	Картометрический метод	7	Закрепление отсутствует
769	495310,06	1285461,62	Картометрический метод	7	Закрепление отсутствует
764	495345,35	1285490,27	Картометрический метод	7	Закрепление отсутствует
					-
770	495381,16	1285703,78	Картометрический метод	7	Закрепление отсутствует
771	495372,36	1285742,80	Картометрический метод	7	Закрепление отсутствует
772	495357,49	1285737,18	Картометрический метод	7	Закрепление отсутствует
773	495325,60	1285725,13	Картометрический метод	7	Закрепление отсутствует
774	495276,81	1285714,14	Картометрический метод	7	Закрепление отсутствует
775	495285,61	1285675,12	Картометрический метод	7	Закрепление отсутствует
776	495334,39	1285686,11	Картометрический метод	7	Закрепление отсутствует
770	495381,16	1285703,78	Картометрический метод	7	Закрепление отсутствует
					-
777	495519,22	1285875,50	Картометрический метод	7	Закрепление отсутствует
778	495518,12	1285887,27	Картометрический метод	7	Закрепление отсутствует
779	495516,37	1285906,00	Картометрический метод	7	Закрепление отсутствует
780	495506,79	1285907,13	Картометрический метод	7	Закрепление отсутствует
781	495494,99	1285920,00	Картометрический метод	7	Закрепление отсутствует
782	495489,92	1285944,35	Картометрический метод	7	Закрепление отсутствует
783	495446,38	1285935,86	Картометрический метод	7	Закрепление отсутствует
784	495440,55	1285894,55	Картометрический метод	7	Закрепление отсутствует
785	495438,47	1285879,78	Картометрический метод	7	Закрепление отсутствует
786	495435,71	1285879,48	Картометрический метод	7	Закрепление отсутствует
787	495433,09	1285870,53	Картометрический метод	7	Закрепление отсутствует
788	495440,16	1285851,42	Картометрический метод	7	Закрепление отсутствует
789	495449,02	1285827,48	Картометрический метод	7	Закрепление отсутствует
790	495453,83	1285818,60	Картометрический метод	7	Закрепление отсутствует
791	495499,74	1285858,41	Картометрический метод	7	Закрепление отсутствует
777	495519,22	1285875,50	Картометрический метод	7	Закрепление отсутствует
					-
792	495552,00	1285718,71	Картометрический метод	7	Закрепление отсутствует
793	495537,52	1285740,75	Картометрический метод	7	Закрепление отсутствует
794	495527,49	1285734,17	Картометрический метод	7	Закрепление отсутствует
795	495516,15	1285751,44	Картометрический метод	7	Закрепление отсутствует
796	495487,25	1285726,33	Картометрический метод	7	Закрепление отсутствует
797	495510,82	1285691,35	Картометрический метод	7	Закрепление отсутствует
792	495552,00	1285718,71	Картометрический метод	7	Закрепление отсутствует

Сведения о местоположении границ объекта					
1. Система координат МСК 47 зона 1					
2. Сведения о характерных точках границ объекта					
Обозначение характерных точек границ	Координаты, м		Метод определения координат характерной точки	Средняя квадратическая погрешность положения характерной точки (Mt), м	Описание обозначения точки на местности (при наличии)
	X	Y			
					-
798	495606,46	1285224,51	Картометрический метод	7	Закрепление отсутствует
799	495621,15	1285261,71	Картометрический метод	7	Закрепление отсутствует
800	495597,90	1285270,89	Картометрический метод	7	Закрепление отсутствует
801	495583,21	1285233,69	Картометрический метод	7	Закрепление отсутствует
798	495606,46	1285224,51	Картометрический метод	7	Закрепление отсутствует
					-
802	495887,74	1285023,00	Картометрический метод	7	Закрепление отсутствует
803	495882,44	1285072,72	Картометрический метод	7	Закрепление отсутствует
804	495878,47	1285109,90	Картометрический метод	7	Закрепление отсутствует
805	495849,50	1285098,66	Картометрический метод	7	Закрепление отсутствует
806	495852,59	1285069,54	Картометрический метод	7	Закрепление отсутствует
807	495842,66	1285068,48	Картометрический метод	7	Закрепление отсутствует
808	495847,96	1285018,76	Картометрический метод	7	Закрепление отсутствует
802	495887,74	1285023,00	Картометрический метод	7	Закрепление отсутствует
					-
809	496165,48	1284801,65	Картометрический метод	7	Закрепление отсутствует
810	496139,02	1284819,45	Картометрический метод	7	Закрепление отсутствует
811	496112,42	1284779,98	Картометрический метод	7	Закрепление отсутствует
812	496137,98	1284762,76	Картометрический метод	7	Закрепление отсутствует
813	496156,05	1284778,70	Картометрический метод	7	Закрепление отсутствует
809	496165,48	1284801,65	Картометрический метод	7	Закрепление отсутствует

3. Сведения о характерных точках части (частей) границы объекта					
Обозначение характерных точек части границы	Координаты, м		Метод определения координат характерной точки	Средняя квадратическая погрешность положения характерной точки (Mt), м	Описание обозначения точки на местности (при наличии)
	X	Y			
1	2	3	4	5	6
-	-	-	-	-	-

Раздел 3

Сведения о местоположении измененных (уточненных) границ объекта							
1. Система координат МСК 47 зона 1							
2. Сведения о характерных точках границ объекта							
Обозначение характерных точек границ	Существующие координаты, м		Измененные (уточненные) координаты, м		Метод определения координат характерной точки	Средняя квадратическая погрешность положения характерной точки (Mt), м	Описание обозначения точки на местности (при наличии)
	X	Y	X	Y			
1	2	3	4	5	6	7	8
-	-	-	-	-	-	-	-

3. Сведения о характерных точках части (частей) границы объекта							
Обозначение характерных точек части границы	Существующие координаты, м		Измененные (уточненные) координаты, м		Метод определения координат характерной точки	Средняя квадратическая погрешность положения характерной точки (Mt), м	Описание обозначения точки на местности (при наличии)
	X	Y	X	Y			
1	2	3	4	5	6	7	8
-	-	-	-	-	-	-	-

ГРАФИЧЕСКОЕ ОПИСАНИЕ
местоположения границ населенных пунктов, территориальных зон, особо охраняемых природных территорий, зон с особыми условиями использования территории
город Приморск муниципального образования Приморское городское поселение Выборгского района Ленинградской области
(наименование объекта, местоположение границ которого описано (далее - объект)

Раздел 1

Сведения об объекте		
N п/п	Характеристики объекта	Описание характеристик
1	2	3
1	Местоположение объекта	Ленинградская область, Выборгский район, город Приморск
2	Площадь объекта ± величина погрешности определения площади (Р ± ΔР), м²	5447893 ± 57185
3	Иные характеристики объекта	-

Раздел 2

Сведения о местоположении границ объекта					
1. Система координат МСК 47 зона 1					
2. Сведения о характерных точках границ объекта					
Обозначение характерных точек границ	Координаты, м		Метод определения координат характерной точки	Средняя квадратическая погрешность положения характерной точки (Mt), м	Описание обозначения точки на местности (при наличии)
	X	Y			
1	2	3	4	5	6
1	485993,84	1287206,29	Картометрический метод	7	Закрепление отсутствует
2	485965,62	1287202,54	Картометрический метод	7	Закрепление отсутствует
3	485847,29	1287186,82	Картометрический метод	7	Закрепление отсутствует
4	485843,98	1287216,64	Картометрический метод	7	Закрепление отсутствует
5	485841,35	1287236,47	Картометрический метод	7	Закрепление отсутствует
6	485742,58	1287223,34	Картометрический метод	7	Закрепление отсутствует
7	485643,38	1287210,15	Картометрический метод	7	Закрепление отсутствует
8	485569,55	1287200,92	Картометрический метод	7	Закрепление отсутствует
9	485537,22	1287196,88	Картометрический метод	7	Закрепление отсутствует
10	485537,22	1287196,86	Картометрический метод	7	Закрепление отсутствует
11	485517,22	1287194,39	Картометрический метод	7	Закрепление отсутствует
12	485515,58	1287194,18	Картометрический метод	7	Закрепление отсутствует
13	485515,00	1287194,12	Картометрический метод	7	Закрепление отсутствует
14	485475,69	1287190,23	Картометрический метод	7	Закрепление отсутствует
15	485408,89	1287183,91	Картометрический метод	7	Закрепление отсутствует
16	485408,88	1287183,91	Картометрический метод	7	Закрепление отсутствует
17	485384,15	1287137,99	Картометрический метод	7	Закрепление отсутствует
18	485359,09	1287137,09	Картометрический метод	7	Закрепление отсутствует
19	485362,41	1287151,87	Картометрический метод	7	Закрепление отсутствует
20	485353,52	1287151,74	Картометрический метод	7	Закрепление отсутствует
21	485369,36	1287180,11	Картометрический метод	7	Закрепление отсутствует
22	485369,35	1287180,11	Картометрический метод	7	Закрепление отсутствует
23	485369,35	1287180,11	Картометрический метод	7	Закрепление отсутствует
24	485351,94	1287178,43	Картометрический метод	7	Закрепление отсутствует
25	485256,29	1287183,36	Картометрический метод	7	Закрепление отсутствует
26	485182,56	1287190,19	Картометрический метод	7	Закрепление отсутствует
27	485072,36	1287213,15	Картометрический метод	7	Закрепление отсутствует
28	484891,39	1287287,44	Картометрический метод	7	Закрепление отсутствует
29	484567,96	1287458,74	Картометрический метод	7	Закрепление отсутствует
30	484488,23	1287500,98	Картометрический метод	7	Закрепление отсутствует
31	484244,54	1287630,05	Картометрический метод	7	Закрепление отсутствует
32	484244,97	1287630,85	Картометрический метод	7	Закрепление отсутствует
33	484216,67	1287645,39	Картометрический метод	7	Закрепление отсутствует
34	484216,39	1287644,95	Картометрический метод	7	Закрепление отсутствует
35	484165,81	1287671,75	Картометрический метод	7	Закрепление отсутствует
36	484149,58	1287639,12	Картометрический метод	7	Закрепление отсутствует
37	484149,58	1287639,12	Картометрический метод	7	Закрепление отсутствует
38	484112,24	1287653,54	Картометрический метод	7	Закрепление отсутствует
39	484119,83	1287673,21	Картометрический метод	7	Закрепление отсутствует
40	484119,83	1287673,21	Картометрический метод	7	Закрепление отсутствует

Сведения о местоположении границ объекта					
1. Система координат МСК 47 зона 1					
2. Сведения о характерных точках границ объекта					
Обозначение характерных точек границ	Координаты, м		Метод определения координат характерной точки	Средняя квадратическая погрешность положения характерной точки (Mt), м	Описание обозначения точки на местности (при наличии)
	X	Y			
41	484125,98	1287689,14	Картометрический метод	7	Закрепление отсутствует
42	484122,60	1287690,57	Картометрический метод	7	Закрепление отсутствует
43	484042,31	1287724,25	Картометрический метод	7	Закрепление отсутствует
44	484041,11	1287725,09	Картометрический метод	7	Закрепление отсутствует
45	483792,25	1287830,51	Картометрический метод	7	Закрепление отсутствует
46	483779,37	1287803,42	Картометрический метод	7	Закрепление отсутствует
47	483672,01	1287854,46	Картометрический метод	7	Закрепление отсутствует
48	483676,21	1287863,29	Картометрический метод	7	Закрепление отсутствует
49	483631,12	1287886,31	Картометрический метод	7	Закрепление отсутствует
50	483626,70	1287878,53	Картометрический метод	7	Закрепление отсутствует
51	483582,94	1287905,00	Картометрический метод	7	Закрепление отсутствует
52	483585,99	1287908,66	Картометрический метод	7	Закрепление отсутствует
53	483652,88	1287988,97	Картометрический метод	7	Закрепление отсутствует
54	483708,85	1288036,40	Картометрический метод	7	Закрепление отсутствует
55	483755,23	1287988,42	Картометрический метод	7	Закрепление отсутствует
56	483801,45	1287916,07	Картометрический метод	7	Закрепление отсутствует
57	484015,65	1287804,94	Картометрический метод	7	Закрепление отсутствует
58	484029,62	1287825,47	Картометрический метод	7	Закрепление отсутствует
59	484007,73	1287849,24	Картометрический метод	7	Закрепление отсутствует
60	484002,82	1287854,61	Картометрический метод	7	Закрепление отсутствует
61	484002,48	1287854,98	Картометрический метод	7	Закрепление отсутствует
62	483994,61	1287863,59	Картометрический метод	7	Закрепление отсутствует
63	483972,84	1287883,52	Картометрический метод	7	Закрепление отсутствует
64	483957,03	1287893,05	Картометрический метод	7	Закрепление отсутствует
65	483905,70	1287927,23	Картометрический метод	7	Закрепление отсутствует
66	483880,77	1287938,74	Картометрический метод	7	Закрепление отсутствует
67	483858,58	1287948,69	Картометрический метод	7	Закрепление отсутствует
68	483830,55	1287958,01	Картометрический метод	7	Закрепление отсутствует
69	483827,98	1287970,01	Картометрический метод	7	Закрепление отсутствует
70	483819,92	1287979,78	Картометрический метод	7	Закрепление отсутствует
71	483815,19	1287983,64	Картометрический метод	7	Закрепление отсутствует
72	483810,88	1287987,16	Картометрический метод	7	Закрепление отсутствует
73	483801,11	1288023,44	Картометрический метод	7	Закрепление отсутствует
74	483803,98	1288037,89	Картометрический метод	7	Закрепление отсутствует
75	483807,76	1288048,03	Картометрический метод	7	Закрепление отсутствует
76	483809,81	1288053,49	Картометрический метод	7	Закрепление отсутствует
77	483840,67	1288142,63	Картометрический метод	7	Закрепление отсутствует
78	483873,72	1288242,14	Картометрический метод	7	Закрепление отсутствует
79	483894,05	1288302,03	Картометрический метод	7	Закрепление отсутствует
80	483912,75	1288344,34	Картометрический метод	7	Закрепление отсутствует
81	483924,15	1288377,59	Картометрический метод	7	Закрепление отсутствует
82	483898,55	1288392,00	Картометрический метод	7	Закрепление отсутствует
83	483878,06	1288403,44	Картометрический метод	7	Закрепление отсутствует
84	483874,28	1288405,54	Картометрический метод	7	Закрепление отсутствует
85	483858,28	1288415,65	Картометрический метод	7	Закрепление отсутствует
86	483849,07	1288413,60	Картометрический метод	7	Закрепление отсутствует
87	483842,29	1288402,70	Картометрический метод	7	Закрепление отсутствует
88	483819,53	1288353,32	Картометрический метод	7	Закрепление отсутствует
89	483782,67	1288286,10	Картометрический метод	7	Закрепление отсутствует
90	483770,12	1288285,66	Картометрический метод	7	Закрепление отсутствует
91	483727,56	1288317,17	Картометрический метод	7	Закрепление отсутствует
92	483682,03	1288345,78	Картометрический метод	7	Закрепление отсутствует
93	483670,84	1288355,53	Картометрический метод	7	Закрепление отсутствует
94	483632,58	1288329,70	Картометрический метод	7	Закрепление отсутствует
95	483617,65	1288341,95	Картометрический метод	7	Закрепление отсутствует
96	483593,16	1288365,96	Картометрический метод	7	Закрепление отсутствует
97	483589,03	1288380,03	Картометрический метод	7	Закрепление отсутствует
98	483623,02	1288405,86	Картометрический метод	7	Закрепление отсутствует
99	483619,96	1288417,01	Картометрический метод	7	Закрепление отсутствует
100	483620,83	1288431,22	Картометрический метод	7	Закрепление отсутствует

Сведения о местоположении границ объекта					
1. Система координат МСК 47 зона 1					
2. Сведения о характерных точках границ объекта					
Обозначение характерных точек границ	Координаты, м		Метод определения координат характерной точки	Средняя квадратическая погрешность положения характерной точки (Mt), м	Описание обозначения точки на местности (при наличии)
	X	Y			
101	483620,48	1288446,31	Картометрический метод	7	Закрепление отсутствует
102	483633,13	1288485,82	Картометрический метод	7	Закрепление отсутствует
103	483637,76	1288500,28	Картометрический метод	7	Закрепление отсутствует
104	483647,86	1288507,73	Картометрический метод	7	Закрепление отсутствует
105	483655,40	1288520,36	Картометрический метод	7	Закрепление отсутствует
106	483655,40	1288538,09	Картометрический метод	7	Закрепление отсутствует
107	483651,16	1288549,38	Картометрический метод	7	Закрепление отсутствует
108	483627,68	1288539,82	Картометрический метод	7	Закрепление отсутствует
109	483601,88	1288521,41	Картометрический метод	7	Закрепление отсутствует
110	483589,25	1288515,45	Картометрический метод	7	Закрепление отсутствует
111	483572,05	1288507,73	Картометрический метод	7	Закрепление отсутствует
112	483556,61	1288502,69	Картометрический метод	7	Закрепление отсутствует
113	483478,80	1288476,82	Картометрический метод	7	Закрепление отсутствует
114	483466,08	1288488,53	Картометрический метод	7	Закрепление отсутствует
115	483449,78	1288503,56	Картометрический метод	7	Закрепление отсутствует
116	483443,79	1288492,87	Картометрический метод	7	Закрепление отсутствует
117	483415,48	1288508,48	Картометрический метод	7	Закрепление отсутствует
118	483387,07	1288524,16	Картометрический метод	7	Закрепление отсутствует
119	483404,93	1288556,54	Картометрический метод	7	Закрепление отсутствует
120	483422,79	1288588,93	Картометрический метод	7	Закрепление отсутствует
121	483451,21	1288573,26	Картометрический метод	7	Закрепление отсутствует
122	483477,10	1288558,99	Картометрический метод	7	Закрепление отсутствует
123	483478,28	1288554,92	Картометрический метод	7	Закрепление отсутствует
124	483473,14	1288545,60	Картометрический метод	7	Закрепление отсутствует
125	483482,63	1288546,11	Картометрический метод	7	Закрепление отсутствует
126	483503,59	1288590,58	Картометрический метод	7	Закрепление отсутствует
127	483503,64	1288590,86	Картометрический метод	7	Закрепление отсутствует
128	483508,95	1288601,95	Картометрический метод	7	Закрепление отсутствует
129	483509,02	1288602,11	Картометрический метод	7	Закрепление отсутствует
130	483467,12	1288608,00	Картометрический метод	7	Закрепление отсутствует
131	483467,13	1288608,38	Картометрический метод	7	Закрепление отсутствует
132	483461,61	1288608,77	Картометрический метод	7	Закрепление отсутствует
133	483460,36	1288624,62	Картометрический метод	7	Закрепление отсутствует
134	483462,09	1288637,60	Картометрический метод	7	Закрепление отсутствует
135	483466,85	1288650,16	Картометрический метод	7	Закрепление отсутствует
136	483481,82	1288685,41	Картометрический метод	7	Закрепление отсутствует
137	483494,55	1288717,24	Картометрический метод	7	Закрепление отсутствует
138	483498,88	1288728,93	Картометрический метод	7	Закрепление отсутствует
139	483503,64	1288741,91	Картометрический метод	7	Закрепление отсутствует
140	483505,02	1288753,01	Картометрический метод	7	Закрепление отсутствует
141	483488,73	1288758,70	Картометрический метод	7	Закрепление отсутствует
142	483482,99	1288760,66	Картометрический метод	7	Закрепление отсутствует
143	483451,27	1288767,44	Картометрический метод	7	Закрепление отсутствует
144	483437,42	1288769,18	Картометрический метод	7	Закрепление отсутствует
145	483429,19	1288757,49	Картометрический метод	7	Закрепление отсутствует
146	483418,28	1288736,05	Картометрический метод	7	Закрепление отсутствует
147	483411,84	1288724,05	Картометрический метод	7	Закрепление отсутствует
148	483396,30	1288690,41	Картометрический метод	7	Закрепление отсутствует
149	483388,94	1288677,85	Картометрический метод	7	Закрепление отсутствует
150	483378,99	1288677,85	Картометрический метод	7	Закрепление отсутствует
151	483330,70	1288684,15	Картометрический метод	7	Закрепление отсутствует
152	483309,60	1288686,90	Картометрический метод	7	Закрепление отсутствует
153	483309,31	1288686,94	Картометрический метод	7	Закрепление отсутствует
154	483309,31	1288686,94	Картометрический метод	7	Закрепление отсутствует
155	483303,68	1288696,03	Картометрический метод	7	Закрепление отсутствует
156	483303,68	1288705,92	Картометрический метод	7	Закрепление отсутствует
157	483303,68	1288708,15	Картометрический метод	7	Закрепление отсутствует
158	483304,46	1288713,49	Картометрический метод	7	Закрепление отсутствует
159	483304,46	1288713,50	Картометрический метод	7	Закрепление отсутствует
160	483296,13	1288719,42	Картометрический метод	7	Закрепление отсутствует

Сведения о местоположении границ объекта					
1. Система координат МСК 47 зона 1					
2. Сведения о характерных точках границ объекта					
Обозначение характерных точек границ	Координаты, м		Метод определения координат характерной точки	Средняя квадратическая погрешность положения характерной точки (Mt), м	Описание обозначения точки на местности (при наличии)
	X	Y			
161	483307,71	1288735,69	Картометрический метод	7	Закрепление отсутствует
162	483312,72	1288769,97	Картометрический метод	7	Закрепление отсутствует
163	483308,44	1288780,43	Картометрический метод	7	Закрепление отсутствует
164	483240,21	1288825,72	Картометрический метод	7	Закрепление отсутствует
165	483140,45	1288892,00	Картометрический метод	7	Закрепление отсутствует
166	483082,55	1288930,37	Картометрический метод	7	Закрепление отсутствует
167	483096,54	1288895,36	Картометрический метод	7	Закрепление отсутствует
168	483075,97	1288887,44	Картометрический метод	7	Закрепление отсутствует
169	483099,38	1288824,61	Картометрический метод	7	Закрепление отсутствует
170	483093,82	1288822,26	Картометрический метод	7	Закрепление отсутствует
171	483091,52	1288821,13	Картометрический метод	7	Закрепление отсутствует
172	483061,82	1288892,90	Картометрический метод	7	Закрепление отсутствует
173	483084,93	1288902,45	Картометрический метод	7	Закрепление отсутствует
174	483067,34	1288944,91	Картометрический метод	7	Закрепление отсутствует
175	483056,73	1288970,54	Картометрический метод	7	Закрепление отсутствует
176	483010,35	1288951,71	Картометрический метод	7	Закрепление отсутствует
177	483000,33	1288975,85	Картометрический метод	7	Закрепление отсутствует
178	482932,52	1289139,85	Картометрический метод	7	Закрепление отсутствует
179	482909,24	1289130,89	Картометрический метод	7	Закрепление отсутствует
180	482885,19	1289189,00	Картометрический метод	7	Закрепление отсутствует
181	482884,49	1289189,02	Картометрический метод	7	Закрепление отсутствует
182	482881,44	1289189,09	Картометрический метод	7	Закрепление отсутствует
183	482767,88	1289191,51	Картометрический метод	7	Закрепление отсутствует
184	482751,03	1289224,22	Картометрический метод	7	Закрепление отсутствует
185	482748,83	1289222,92	Картометрический метод	7	Закрепление отсутствует
186	482733,73	1289216,25	Картометрический метод	7	Закрепление отсутствует
187	482733,98	1289215,76	Картометрический метод	7	Закрепление отсутствует
188	482778,10	1289132,12	Картометрический метод	7	Закрепление отсутствует
189	482769,77	1289126,66	Картометрический метод	7	Закрепление отсутствует
190	482766,27	1289124,31	Картометрический метод	7	Закрепление отсутствует
191	482742,10	1289104,50	Картометрический метод	7	Закрепление отсутствует
192	482734,49	1289079,82	Картометрический метод	7	Закрепление отсутствует
193	482728,02	1289058,83	Картометрический метод	7	Закрепление отсутствует
194	482748,38	1289017,59	Картометрический метод	7	Закрепление отсутствует
195	482721,48	1289004,31	Картометрический метод	7	Закрепление отсутствует
196	482726,68	1288995,77	Картометрический метод	7	Закрепление отсутствует
197	482726,67	1288995,76	Картометрический метод	7	Закрепление отсутствует
198	482743,51	1288968,04	Картометрический метод	7	Закрепление отсутствует
199	482711,91	1288948,84	Картометрический метод	7	Закрепление отсутствует
200	482711,90	1288948,84	Картометрический метод	7	Закрепление отсутствует
201	482732,15	1288915,50	Картометрический метод	7	Закрепление отсутствует
202	482721,64	1288909,12	Картометрический метод	7	Закрепление отсутствует
203	482708,51	1288901,15	Картометрический метод	7	Закрепление отсутствует
204	482708,51	1288901,14	Картометрический метод	7	Закрепление отсутствует
205	482707,67	1288881,28	Картометрический метод	7	Закрепление отсутствует
206	482706,54	1288864,00	Картометрический метод	7	Закрепление отсутствует
207	482709,00	1288860,05	Картометрический метод	7	Закрепление отсутствует
208	482730,01	1288829,83	Картометрический метод	7	Закрепление отсутствует
209	482723,45	1288803,55	Картометрический метод	7	Закрепление отсутствует
210	482710,31	1288770,72	Картометрический метод	7	Закрепление отсутствует
211	482711,62	1288731,29	Картометрический метод	7	Закрепление отсутствует
212	482727,39	1288691,87	Картометрический метод	7	Закрепление отсутствует
213	482787,82	1288630,13	Картометрический метод	7	Закрепление отсутствует
214	482819,35	1288615,67	Картометрический метод	7	Закрепление отсутствует
215	482852,19	1288598,59	Картометрический метод	7	Закрепление отсутствует
216	482891,60	1288572,32	Картометрический метод	7	Закрепление отсутствует
217	482913,94	1288539,47	Картометрический метод	7	Закрепление отсутствует
218	482938,90	1288437,00	Картометрический метод	7	Закрепление отсутствует
219	482944,16	1288371,31	Картометрический метод	7	Закрепление отсутствует
220	482938,90	1288283,28	Картометрический метод	7	Закрепление отсутствует

Сведения о местоположении границ объекта					
1. Система координат МСК 47 зона 1					
2. Сведения о характерных точках границ объекта					
Обозначение характерных точек границ	Координаты, м		Метод определения координат характерной точки	Средняя квадратическая погрешность положения характерной точки (Mt), м	Описание обозначения точки на местности (при наличии)
	X	Y			
221	482925,19	1288230,33	Картометрический метод	7	Закрепление отсутствует
222	482949,90	1288229,34	Картометрический метод	7	Закрепление отсутствует
223	482972,05	1288228,42	Картометрический метод	7	Закрепление отсутствует
224	482965,70	1288081,86	Картометрический метод	7	Закрепление отсутствует
225	482962,65	1288059,30	Картометрический метод	7	Закрепление отсутствует
226	482958,87	1288049,33	Картометрический метод	7	Закрепление отсутствует
227	482955,09	1288039,37	Картометрический метод	7	Закрепление отсутствует
228	482948,06	1288020,82	Картометрический метод	7	Закрепление отсутствует
229	482947,89	1288020,39	Картометрический метод	7	Закрепление отсутствует
230	482946,60	1288016,98	Картометрический метод	7	Закрепление отсутствует
231	482951,49	1288015,68	Картометрический метод	7	Закрепление отсутствует
232	482951,88	1288015,58	Картометрический метод	7	Закрепление отсутствует
233	482951,00	1288013,24	Картометрический метод	7	Закрепление отсутствует
234	482939,99	1287984,25	Картометрический метод	7	Закрепление отсутствует
235	482935,89	1287965,86	Картометрический метод	7	Закрепление отсутствует
236	482935,89	1287965,86	Картометрический метод	7	Закрепление отсутствует
237	482928,29	1287963,18	Картометрический метод	7	Закрепление отсутствует
238	482926,34	1287948,70	Картометрический метод	7	Закрепление отсутствует
239	482932,37	1287948,57	Картометрический метод	7	Закрепление отсутствует
240	482930,98	1287928,12	Картометрический метод	7	Закрепление отсутствует
241	482930,97	1287928,12	Картометрический метод	7	Закрепление отсутствует
242	482923,65	1287928,39	Картометрический метод	7	Закрепление отсутствует
243	482926,00	1287898,57	Картометрический метод	7	Закрепление отсутствует
244	482932,80	1287873,61	Картометрический метод	7	Закрепление отсутствует
245	482937,40	1287856,44	Картометрический метод	7	Закрепление отсутствует
246	482938,15	1287851,18	Картометрический метод	7	Закрепление отсутствует
247	482938,46	1287842,48	Картометрический метод	7	Закрепление отсутствует
248	482938,84	1287836,49	Картометрический метод	7	Закрепление отсутствует
249	482940,34	1287796,52	Картометрический метод	7	Закрепление отсутствует
250	482945,08	1287796,99	Картометрический метод	7	Закрепление отсутствует
251	482944,90	1287770,12	Картометрический метод	7	Закрепление отсутствует
252	482941,50	1287769,90	Картометрический метод	7	Закрепление отсутствует
253	482941,53	1287769,05	Картометрический метод	7	Закрепление отсутствует
254	482941,54	1287768,88	Картометрический метод	7	Закрепление отсутствует
255	482942,55	1287743,73	Картометрический метод	7	Закрепление отсутствует
256	482938,90	1287743,51	Картометрический метод	7	Закрепление отсутствует
257	482939,88	1287736,39	Картометрический метод	7	Закрепление отсутствует
258	482940,57	1287726,35	Картометрический метод	7	Закрепление отсутствует
259	482940,19	1287712,28	Картометрический метод	7	Закрепление отсутствует
260	482940,10	1287708,93	Картометрический метод	7	Закрепление отсутствует
261	482944,37	1287708,24	Картометрический метод	7	Закрепление отсутствует
262	482956,73	1287659,72	Картометрический метод	7	Закрепление отсутствует
263	482954,30	1287658,71	Картометрический метод	7	Закрепление отсутствует
264	482957,80	1287651,24	Картометрический метод	7	Закрепление отсутствует
265	482976,29	1287627,01	Картометрический метод	7	Закрепление отсутствует
266	483019,82	1287583,17	Картометрический метод	7	Закрепление отсутствует
267	483020,37	1287582,62	Картометрический метод	7	Закрепление отсутствует
268	483026,58	1287576,42	Картометрический метод	7	Закрепление отсутствует
269	483026,58	1287576,41	Картометрический метод	7	Закрепление отсутствует
270	483035,07	1287582,02	Картометрический метод	7	Закрепление отсутствует
271	483038,19	1287578,57	Картометрический метод	7	Закрепление отсутствует
272	483035,39	1287567,52	Картометрический метод	7	Закрепление отсутствует
273	483035,40	1287567,51	Картометрический метод	7	Закрепление отсутствует
274	483037,07	1287565,83	Картометрический метод	7	Закрепление отсутствует
275	483050,83	1287551,96	Картометрический метод	7	Закрепление отсутствует
276	483051,28	1287551,50	Картометрический метод	7	Закрепление отсутствует
277	483058,39	1287543,73	Картометрический метод	7	Закрепление отсутствует
278	483076,75	1287523,67	Картометрический метод	7	Закрепление отсутствует
279	483085,52	1287512,75	Картометрический метод	7	Закрепление отсутствует
280	483092,65	1287503,87	Картометрический метод	7	Закрепление отсутствует

Сведения о местоположении границ объекта					
1. Система координат МСК 47 зона 1					
2. Сведения о характерных точках границ объекта					
Обозначение характерных точек границ	Координаты, м		Метод определения координат характерной точки	Средняя квадратическая погрешность положения характерной точки (Mt), м	Описание обозначения точки на местности (при наличии)
	X	Y			
281	483099,06	1287495,81	Картометрический метод	7	Закрепление отсутствует
282	483112,84	1287478,47	Картометрический метод	7	Закрепление отсутствует
283	483113,04	1287478,22	Картометрический метод	7	Закрепление отсутствует
284	483121,25	1287467,91	Картометрический метод	7	Закрепление отсутствует
285	483126,25	1287456,63	Картометрический метод	7	Закрепление отсутствует
286	483129,19	1287451,90	Картометрический метод	7	Закрепление отсутствует
287	483129,62	1287451,22	Картометрический метод	7	Закрепление отсутствует
288	483136,00	1287440,93	Картометрический метод	7	Закрепление отсутствует
289	483136,40	1287440,12	Картометрический метод	7	Закрепление отсутствует
290	483141,25	1287430,24	Картометрический метод	7	Закрепление отсутствует
291	483145,10	1287418,25	Картометрический метод	7	Закрепление отсутствует
292	483146,25	1287413,49	Картометрический метод	7	Закрепление отсутствует
293	483146,25	1287413,48	Картометрический метод	7	Закрепление отсутствует
294	483149,60	1287399,68	Картометрический метод	7	Закрепление отсутствует
295	483149,60	1287399,68	Картометрический метод	7	Закрепление отсутствует
296	483156,66	1287376,22	Картометрический метод	7	Закрепление отсутствует
297	483156,75	1287375,89	Картометрический метод	7	Закрепление отсутствует
298	483157,06	1287374,85	Картометрический метод	7	Закрепление отсутствует
299	483157,09	1287374,79	Картометрический метод	7	Закрепление отсутствует
300	483157,15	1287374,60	Картометрический метод	7	Закрепление отсутствует
301	483158,14	1287372,24	Картометрический метод	7	Закрепление отсутствует
302	483165,00	1287356,00	Картометрический метод	7	Закрепление отсутствует
303	483172,74	1287344,23	Картометрический метод	7	Закрепление отсутствует
304	483187,65	1287321,06	Картометрический метод	7	Закрепление отсутствует
305	483191,56	1287315,31	Картометрический метод	7	Закрепление отсутствует
306	483193,40	1287312,60	Картометрический метод	7	Закрепление отсутствует
307	483214,20	1287281,83	Картометрический метод	7	Закрепление отсутствует
308	483215,26	1287280,11	Картометрический метод	7	Закрепление отсутствует
309	483215,34	1287280,00	Картометрический метод	7	Закрепление отсутствует
310	483216,09	1287278,78	Картометрический метод	7	Закрепление отсутствует
311	483223,55	1287266,69	Картометрический метод	7	Закрепление отсутствует
312	483227,31	1287269,87	Картометрический метод	7	Закрепление отсутствует
313	483228,08	1287270,52	Картометрический метод	7	Закрепление отсутствует
314	483252,53	1287238,59	Картометрический метод	7	Закрепление отсутствует
315	483255,83	1287229,09	Картометрический метод	7	Закрепление отсутствует
316	483258,20	1287222,28	Картометрический метод	7	Закрепление отсутствует
317	483252,89	1287237,54	Картометрический метод	7	Закрепление отсутствует
318	483244,98	1287223,93	Картометрический метод	7	Закрепление отсутствует
319	483214,57	1287201,15	Картометрический метод	7	Закрепление отсутствует
320	483208,67	1287197,37	Картометрический метод	7	Закрепление отсутствует
321	483216,50	1287192,34	Картометрический метод	7	Закрепление отсутствует
322	483095,40	1287098,86	Картометрический метод	7	Закрепление отсутствует
323	483086,94	1287095,72	Картометрический метод	7	Закрепление отсутствует
324	483087,90	1287094,31	Картометрический метод	7	Закрепление отсутствует
325	483085,99	1287092,87	Картометрический метод	7	Закрепление отсутствует
326	483090,27	1287087,56	Картометрический метод	7	Закрепление отсутствует
327	483093,39	1287085,47	Картометрический метод	7	Закрепление отсутствует
328	483129,65	1287100,86	Картометрический метод	7	Закрепление отсутствует
329	483158,41	1287115,67	Картометрический метод	7	Закрепление отсутствует
330	483166,32	1287119,26	Картометрический метод	7	Закрепление отсутствует
331	483230,02	1287150,95	Картометрический метод	7	Закрепление отсутствует
332	483216,24	1287177,21	Картометрический метод	7	Закрепление отсутствует
333	483253,47	1287199,93	Картометрический метод	7	Закрепление отсутствует
334	483261,42	1287205,85	Картометрический метод	7	Закрепление отсутствует
335	483277,52	1287218,05	Картометрический метод	7	Закрепление отсутствует
336	483340,29	1287124,12	Картометрический метод	7	Закрепление отсутствует
337	483346,61	1287114,94	Картометрический метод	7	Закрепление отсутствует
338	483345,42	1287106,61	Картометрический метод	7	Закрепление отсутствует
339	483337,35	1287087,87	Картометрический метод	7	Закрепление отсутствует
340	483333,47	1287080,77	Картометрический метод	7	Закрепление отсутствует

Сведения о местоположении границ объекта					
1. Система координат МСК 47 зона 1					
2. Сведения о характерных точках границ объекта					
Обозначение характерных точек границ	Координаты, м		Метод определения координат характерной точки	Средняя квадратическая погрешность положения характерной точки (Mt), м	Описание обозначения точки на местности (при наличии)
	X	Y			
341	483328,65	1287076,66	Картометрический метод	7	Закрепление отсутствует
342	483275,59	1287058,99	Картометрический метод	7	Закрепление отсутствует
343	483150,93	1286996,24	Картометрический метод	7	Закрепление отсутствует
344	483141,50	1286991,55	Картометрический метод	7	Закрепление отсутствует
345	483113,49	1286979,28	Картометрический метод	7	Закрепление отсутствует
346	483104,34	1286973,97	Картометрический метод	7	Закрепление отсутствует
347	483109,54	1286963,25	Картометрический метод	7	Закрепление отсутствует
348	483182,60	1287005,59	Картометрический метод	7	Закрепление отсутствует
349	483182,76	1287005,67	Картометрический метод	7	Закрепление отсутствует
350	483218,94	1287025,75	Картометрический метод	7	Закрепление отсутствует
351	483231,49	1287032,72	Картометрический метод	7	Закрепление отсутствует
352	483283,21	1287059,51	Картометрический метод	7	Закрепление отсутствует
353	483302,84	1287064,81	Картометрический метод	7	Закрепление отсутствует
354	483328,57	1287063,84	Картометрический метод	7	Закрепление отсутствует
355	483338,25	1287060,78	Картометрический метод	7	Закрепление отсутствует
356	483382,10	1287010,20	Картометрический метод	7	Закрепление отсутствует
357	483376,38	1286997,71	Картометрический метод	7	Закрепление отсутствует
358	483383,61	1286988,50	Картометрический метод	7	Закрепление отсутствует
359	483384,43	1286989,37	Картометрический метод	7	Закрепление отсутствует
360	483385,16	1286988,23	Картометрический метод	7	Закрепление отсутствует
361	483386,24	1286988,02	Картометрический метод	7	Закрепление отсутствует
362	483406,54	1287008,28	Картометрический метод	7	Закрепление отсутствует
363	483404,52	1287010,70	Картометрический метод	7	Закрепление отсутствует
364	483405,28	1287011,51	Картометрический метод	7	Закрепление отсутствует
365	483355,36	1287062,74	Картометрический метод	7	Закрепление отсутствует
366	483362,02	1287099,40	Картометрический метод	7	Закрепление отсутствует
367	483359,38	1287116,16	Картометрический метод	7	Закрепление отсутствует
368	483359,88	1287120,89	Картометрический метод	7	Закрепление отсутствует
369	483366,77	1287128,96	Картометрический метод	7	Закрепление отсутствует
370	483330,82	1287175,22	Картометрический метод	7	Закрепление отсутствует
371	483341,86	1287183,46	Картометрический метод	7	Закрепление отсутствует
372	483392,53	1287125,60	Картометрический метод	7	Закрепление отсутствует
373	483411,52	1287142,55	Картометрический метод	7	Закрепление отсутствует
374	483388,53	1287179,36	Картометрический метод	7	Закрепление отсутствует
375	483423,35	1287207,60	Картометрический метод	7	Закрепление отсутствует
376	483456,85	1287219,42	Картометрический метод	7	Закрепление отсутствует
377	483481,15	1287224,01	Картометрический метод	7	Закрепление отсутствует
378	483508,09	1287223,37	Картометрический метод	7	Закрепление отсутствует
379	483532,95	1287223,92	Картометрический метод	7	Закрепление отсутствует
380	483549,01	1287227,01	Картометрический метод	7	Закрепление отсутствует
381	483562,73	1287225,20	Картометрический метод	7	Закрепление отсутствует
382	483569,84	1287217,96	Картометрический метод	7	Закрепление отсутствует
383	483575,40	1287203,34	Картометрический метод	7	Закрепление отсутствует
384	483579,46	1287199,39	Картометрический метод	7	Закрепление отсутствует
385	483590,23	1287193,87	Картометрический метод	7	Закрепление отсутствует
386	483611,27	1287170,79	Картометрический метод	7	Закрепление отсутствует
387	483621,12	1287162,64	Картометрический метод	7	Закрепление отсутствует
388	483637,94	1287151,13	Картометрический метод	7	Закрепление отсутствует
389	483646,77	1287141,58	Картометрический метод	7	Закрепление отсутствует
390	483662,82	1287116,76	Картометрический метод	7	Закрепление отсутствует
391	483670,62	1287108,85	Картометрический метод	7	Закрепление отсутствует
392	483686,43	1287100,73	Картометрический метод	7	Закрепление отсутствует
393	483697,22	1287093,87	Картометрический метод	7	Закрепление отсутствует
394	483702,06	1287082,58	Картометрический метод	7	Закрепление отсутствует
395	483701,64	1287064,88	Картометрический метод	7	Закрепление отсутствует
396	483703,69	1287062,23	Картометрический метод	7	Закрепление отсутствует
397	483707,71	1287061,29	Картометрический метод	7	Закрепление отсутствует
398	483716,03	1287063,41	Картометрический метод	7	Закрепление отсутствует
399	483727,39	1287063,24	Картометрический метод	7	Закрепление отсутствует
400	483743,51	1287056,80	Картометрический метод	7	Закрепление отсутствует

Сведения о местоположении границ объекта					
1. Система координат МСК 47 зона 1					
2. Сведения о характерных точках границ объекта					
Обозначение характерных точек границ	Координаты, м		Метод определения координат характерной точки	Средняя квадратическая погрешность положения характерной точки (Mt), м	Описание обозначения точки на местности (при наличии)
	X	Y			
401	483760,39	1287044,29	Картометрический метод	7	Закрепление отсутствует
402	483779,21	1287036,60	Картометрический метод	7	Закрепление отсутствует
403	483808,51	1287019,99	Картометрический метод	7	Закрепление отсутствует
404	483846,89	1286998,50	Картометрический метод	7	Закрепление отсутствует
405	483873,86	1286981,52	Картометрический метод	7	Закрепление отсутствует
406	483898,83	1286964,18	Картометрический метод	7	Закрепление отсутствует
407	483930,94	1286937,58	Картометрический метод	7	Закрепление отсутствует
408	483962,79	1286905,98	Картометрический метод	7	Закрепление отсутствует
409	483974,95	1286893,07	Картометрический метод	7	Закрепление отсутствует
410	483995,05	1286875,05	Картометрический метод	7	Закрепление отсутствует
411	483999,94	1286860,01	Картометрический метод	7	Закрепление отсутствует
412	484005,54	1286849,71	Картометрический метод	7	Закрепление отсутствует
413	484024,56	1286814,79	Картометрический метод	7	Закрепление отсутствует
414	484044,02	1286749,63	Картометрический метод	7	Закрепление отсутствует
415	484033,27	1286659,72	Картометрический метод	7	Закрепление отсутствует
416	484018,05	1286634,84	Картометрический метод	7	Закрепление отсутствует
417	484007,82	1286609,92	Картометрический метод	7	Закрепление отсутствует
418	483989,89	1286597,65	Картометрический метод	7	Закрепление отсутствует
419	483992,60	1286580,58	Картометрический метод	7	Закрепление отсутствует
420	484017,80	1286558,89	Картометрический метод	7	Закрепление отсутствует
421	483974,78	1286507,65	Картометрический метод	7	Закрепление отсутствует
422	483911,88	1286571,36	Картометрический метод	7	Закрепление отсутствует
423	483907,46	1286570,17	Картометрический метод	7	Закрепление отсутствует
424	483907,40	1286566,20	Картометрический метод	7	Закрепление отсутствует
425	483855,71	1286550,81	Картометрический метод	7	Закрепление отсутствует
426	483841,95	1286546,68	Картометрический метод	7	Закрепление отсутствует
427	483871,57	1286491,06	Картометрический метод	7	Закрепление отсутствует
428	483869,72	1286482,42	Картометрический метод	7	Закрепление отсутствует
429	483864,96	1286474,39	Картометрический метод	7	Закрепление отсутствует
430	483854,27	1286470,88	Картометрический метод	7	Закрепление отсутствует
431	483845,40	1286469,27	Картометрический метод	7	Закрепление отсутствует
432	483800,48	1286465,38	Картометрический метод	7	Закрепление отсутствует
433	483778,78	1286458,60	Картометрический метод	7	Закрепление отсутствует
434	483764,34	1286455,80	Картометрический метод	7	Закрепление отсутствует
435	483763,31	1286449,66	Картометрический метод	7	Закрепление отсутствует
436	483750,91	1286431,23	Картометрический метод	7	Закрепление отсутствует
437	483736,45	1286411,46	Картометрический метод	7	Закрепление отсутствует
438	483721,69	1286394,63	Картометрический метод	7	Закрепление отсутствует
439	483710,28	1286388,49	Картометрический метод	7	Закрепление отсутствует
440	483691,14	1286383,50	Картометрический метод	7	Закрепление отсутствует
441	483690,94	1286388,56	Картометрический метод	7	Закрепление отсутствует
442	483442,07	1286422,89	Картометрический метод	7	Закрепление отсутствует
443	483446,68	1286410,45	Картометрический метод	7	Закрепление отсутствует
444	483715,33	1286378,24	Картометрический метод	7	Закрепление отсутствует
445	483777,09	1286329,38	Картометрический метод	7	Закрепление отсутствует
446	483778,40	1286332,90	Картометрический метод	7	Закрепление отсутствует
447	483783,30	1286333,74	Картометрический метод	7	Закрепление отсутствует
448	483806,43	1286308,20	Картометрический метод	7	Закрепление отсутствует
449	483848,31	1286274,72	Картометрический метод	7	Закрепление отсутствует
450	483903,98	1286235,78	Картометрический метод	7	Закрепление отсутствует
451	483959,24	1286202,50	Картометрический метод	7	Закрепление отсутствует
452	483968,00	1286198,10	Картометрический метод	7	Закрепление отсутствует
453	483969,90	1286195,27	Картометрический метод	7	Закрепление отсутствует
454	483980,21	1286191,03	Картометрический метод	7	Закрепление отсутствует
455	483985,49	1286185,94	Картометрический метод	7	Закрепление отсутствует
456	483992,56	1286182,76	Картометрический метод	7	Закрепление отсутствует
457	484034,74	1286155,16	Картометрический метод	7	Закрепление отсутствует
458	484067,76	1286135,26	Картометрический метод	7	Закрепление отсутствует
459	484079,92	1286125,42	Картометрический метод	7	Закрепление отсутствует
460	484091,79	1286113,56	Картометрический метод	7	Закрепление отсутствует

Сведения о местоположении границ объекта					
1. Система координат МСК 47 зона 1					
2. Сведения о характерных точках границ объекта					
Обозначение характерных точек границ	Координаты, м		Метод определения координат характерной точки	Средняя квадратическая погрешность положения характерной точки (Mt), м	Описание обозначения точки на местности (при наличии)
	X	Y			
461	484090,46	1286111,46	Картометрический метод	7	Закрепление отсутствует
462	484139,67	1286044,53	Картометрический метод	7	Закрепление отсутствует
463	484159,85	1286027,78	Картометрический метод	7	Закрепление отсутствует
464	484209,30	1286001,36	Картометрический метод	7	Закрепление отсутствует
465	484283,13	1285969,88	Картометрический метод	7	Закрепление отсутствует
466	484288,86	1285979,59	Картометрический метод	7	Закрепление отсутствует
467	484321,94	1286058,54	Картометрический метод	7	Закрепление отсутствует
468	484331,66	1286082,14	Картометрический метод	7	Закрепление отсутствует
469	484317,49	1286089,53	Картометрический метод	7	Закрепление отсутствует
470	484311,05	1286092,88	Картометрический метод	7	Закрепление отсутствует
471	484300,76	1286098,25	Картометрический метод	7	Закрепление отсутствует
472	484305,31	1286106,42	Картометрический метод	7	Закрепление отсутствует
473	484307,64	1286108,83	Картометрический метод	7	Закрепление отсутствует
474	484333,07	1286135,16	Картометрический метод	7	Закрепление отсутствует
475	484336,71	1286131,24	Картометрический метод	7	Закрепление отсутствует
476	484348,73	1286123,60	Картометрический метод	7	Закрепление отсутствует
477	484363,85	1286160,32	Картометрический метод	7	Закрепление отсутствует
478	484394,31	1286158,95	Картометрический метод	7	Закрепление отсутствует
479	484394,73	1286158,94	Картометрический метод	7	Закрепление отсутствует
480	484403,81	1286174,32	Картометрический метод	7	Закрепление отсутствует
481	484451,97	1286167,19	Картометрический метод	7	Закрепление отсутствует
482	484454,36	1286182,67	Картометрический метод	7	Закрепление отсутствует
483	484463,98	1286181,39	Картометрический метод	7	Закрепление отсутствует
484	484463,27	1286176,85	Картометрический метод	7	Закрепление отсутствует
485	484462,94	1286165,57	Картометрический метод	7	Закрепление отсутствует
486	484575,86	1286148,86	Картометрический метод	7	Закрепление отсутствует
487	484640,16	1286140,52	Картометрический метод	7	Закрепление отсутствует
488	484640,16	1286140,52	Картометрический метод	7	Закрепление отсутствует
489	484986,45	1286124,46	Картометрический метод	7	Закрепление отсутствует
490	484988,75	1286121,87	Картометрический метод	7	Закрепление отсутствует
491	485020,95	1286121,80	Картометрический метод	7	Закрепление отсутствует
492	485021,91	1286123,52	Картометрический метод	7	Закрепление отсутствует
493	485152,86	1286116,12	Картометрический метод	7	Закрепление отсутствует
494	485231,02	1286114,57	Картометрический метод	7	Закрепление отсутствует
495	485247,93	1286143,22	Картометрический метод	7	Закрепление отсутствует
496	485281,78	1286123,47	Картометрический метод	7	Закрепление отсутствует
497	485268,88	1286101,61	Картометрический метод	7	Закрепление отсутствует
498	485308,15	1286078,92	Картометрический метод	7	Закрепление отсутствует
499	485474,91	1286331,89	Картометрический метод	7	Закрепление отсутствует
500	485570,69	1286486,79	Картометрический метод	7	Закрепление отсутствует
501	485579,39	1286500,84	Картометрический метод	7	Закрепление отсутствует
502	485504,75	1286499,17	Картометрический метод	7	Закрепление отсутствует
503	485503,93	1286502,61	Картометрический метод	7	Закрепление отсутствует
504	485497,61	1286502,40	Картометрический метод	7	Закрепление отсутствует
505	485495,28	1286514,73	Картометрический метод	7	Закрепление отсутствует
506	485493,11	1286522,56	Картометрический метод	7	Закрепление отсутствует
507	485483,73	1286559,95	Картометрический метод	7	Закрепление отсутствует
508	485430,21	1286560,02	Картометрический метод	7	Закрепление отсутствует
509	485423,43	1286560,02	Картометрический метод	7	Закрепление отсутствует
510	485361,62	1286600,33	Картометрический метод	7	Закрепление отсутствует
511	485355,30	1286602,68	Картометрический метод	7	Закрепление отсутствует
512	485348,99	1286605,04	Картометрический метод	7	Закрепление отсутствует
513	485350,57	1286607,53	Картометрический метод	7	Закрепление отсутствует
514	485332,44	1286619,36	Картометрический метод	7	Закрепление отсутствует
515	485353,14	1286652,39	Картометрический метод	7	Закрепление отсутствует
516	485353,89	1286653,58	Картометрический метод	7	Закрепление отсутствует
517	485356,59	1286657,90	Картометрический метод	7	Закрепление отсутствует
518	485324,40	1286678,09	Картометрический метод	7	Закрепление отсутствует
519	485337,31	1286698,66	Картометрический метод	7	Закрепление отсутствует
520	485357,94	1286731,59	Картометрический метод	7	Закрепление отсутствует

Сведения о местоположении границ объекта					
1. Система координат МСК 47 зона 1					
2. Сведения о характерных точках границ объекта					
Обозначение характерных точек границ	Координаты, м		Метод определения координат характерной точки	Средняя квадратическая погрешность положения характерной точки (Mt), м	Описание обозначения точки на местности (при наличии)
	X	Y			
521	485390,15	1286711,42	Картометрический метод	7	Закрепление отсутствует
522	485435,78	1286763,95	Картометрический метод	7	Закрепление отсутствует
523	485443,11	1286774,67	Картометрический метод	7	Закрепление отсутствует
524	485449,31	1286783,74	Картометрический метод	7	Закрепление отсутствует
525	485455,50	1286792,82	Картометрический метод	7	Закрепление отсутствует
526	485461,77	1286821,50	Картометрический метод	7	Закрепление отсутствует
527	485483,33	1286853,94	Картометрический метод	7	Закрепление отсутствует
528	485526,17	1286895,20	Картометрический метод	7	Закрепление отсутствует
529	485546,54	1286925,20	Картометрический метод	7	Закрепление отсутствует
530	485546,53	1286925,20	Картометрический метод	7	Закрепление отсутствует
531	485544,51	1286922,23	Картометрический метод	7	Закрепление отсутствует
532	485541,80	1286924,08	Картометрический метод	7	Закрепление отсутствует
533	485535,99	1286927,95	Картометрический метод	7	Закрепление отсутствует
534	485543,57	1286939,52	Картометрический метод	7	Закрепление отсутствует
535	485548,14	1286936,71	Картометрический метод	7	Закрепление отсутствует
536	485552,18	1286943,36	Картометрический метод	7	Закрепление отсутствует
537	485559,24	1286954,98	Картометрический метод	7	Закрепление отсутствует
538	485557,65	1286956,22	Картометрический метод	7	Закрепление отсутствует
539	485555,58	1286958,04	Картометрический метод	7	Закрепление отсутствует
540	485559,83	1286964,95	Картометрический метод	7	Закрепление отсутствует
541	485562,64	1286969,56	Картометрический метод	7	Закрепление отсутствует
542	485560,55	1286970,85	Картометрический метод	7	Закрепление отсутствует
543	485564,57	1286977,30	Картометрический метод	7	Закрепление отсутствует
544	485567,46	1286975,38	Картометрический метод	7	Закрепление отсутствует
545	485580,52	1286994,99	Картометрический метод	7	Закрепление отсутствует
546	485584,09	1287000,35	Картометрический метод	7	Закрепление отсутствует
547	485616,63	1287049,21	Картометрический метод	7	Закрепление отсутствует
548	485737,30	1286948,89	Картометрический метод	7	Закрепление отсутствует
549	485737,30	1286948,88	Картометрический метод	7	Закрепление отсутствует
550	485835,09	1286867,60	Картометрический метод	7	Закрепление отсутствует
551	485917,52	1287006,75	Картометрический метод	7	Закрепление отсутствует
552	485918,69	1287006,47	Картометрический метод	7	Закрепление отсутствует
553	485920,98	1287010,30	Картометрический метод	7	Закрепление отсутствует
554	485947,19	1287005,83	Картометрический метод	7	Закрепление отсутствует
555	485984,19	1287061,24	Картометрический метод	7	Закрепление отсутствует
556	485998,45	1287083,83	Картометрический метод	7	Закрепление отсутствует
557	485982,07	1287108,88	Картометрический метод	7	Закрепление отсутствует
558	485995,84	1287131,08	Картометрический метод	7	Закрепление отсутствует
559	486026,94	1287180,85	Картометрический метод	7	Закрепление отсутствует
560	485997,01	1287176,87	Картометрический метод	7	Закрепление отсутствует
1	485993,84	1287206,29	Картометрический метод	7	Закрепление отсутствует
					-
561	477498,25	1289653,11	Картометрический метод	7	Закрепление отсутствует
562	477484,80	1289660,65	Картометрический метод	7	Закрепление отсутствует
563	477454,67	1289661,18	Картометрический метод	7	Закрепление отсутствует
564	477441,22	1289639,66	Картометрический метод	7	Закрепление отсутствует
565	477428,86	1289628,37	Картометрический метод	7	Закрепление отсутствует
566	477380,44	1289629,99	Картометрический метод	7	Закрепление отсутствует
567	477351,38	1289622,99	Картометрический метод	7	Закрепление отсутствует
568	477322,33	1289624,06	Картометрический метод	7	Закрепление отсутствует
569	477199,69	1289677,32	Картометрический метод	7	Закрепление отсутствует
570	477114,69	1289718,20	Картометрический метод	7	Закрепление отсутствует
571	477090,47	1289733,26	Картометрический метод	7	Закрепление отсутствует
572	477074,35	1289737,04	Картометрический метод	7	Закрепление отсутствует
573	477064,12	1289727,89	Картометрический метод	7	Закрепление отсутствует
574	477051,22	1289716,59	Картометрический метод	7	Закрепление отсутствует
575	477039,37	1289731,66	Картометрический метод	7	Закрепление отсутствует
576	477030,76	1289732,73	Картометрический метод	7	Закрепление отсутствует
577	477019,86	1289693,60	Картометрический метод	7	Закрепление отсутствует
578	477008,76	1289660,63	Картометрический метод	7	Закрепление отсутствует

Сведения о местоположении границ объекта					
1. Система координат МСК 47 зона 1					
2. Сведения о характерных точках границ объекта					
Обозначение характерных точек границ	Координаты, м		Метод определения координат характерной точки	Средняя квадратическая погрешность положения характерной точки (Mt), м	Описание обозначения точки на местности (при наличии)
	X	Y			
579	476993,64	1289649,35	Картометрический метод	7	Закрепление отсутствует
580	476971,60	1289652,57	Картометрический метод	7	Закрепление отсутствует
581	476960,83	1289669,80	Картометрический метод	7	Закрепление отсутствует
582	476957,60	1289697,77	Картометрический метод	7	Закрепление отсутствует
583	476954,91	1289728,42	Картометрический метод	7	Закрепление отсутствует
584	476948,46	1289742,95	Картометрический метод	7	Закрепление отсутствует
585	476926,98	1289765,97	Картометрический метод	7	Закрепление отсутствует
586	476926,98	1289765,98	Картометрический метод	7	Закрепление отсутствует
587	476929,09	1289780,07	Картометрический метод	7	Закрепление отсутствует
588	476944,15	1289792,98	Картометрический метод	7	Закрепление отсутствует
589	476945,76	1289801,05	Картометрический метод	7	Закрепление отсутствует
590	476935,01	1289808,57	Картометрический метод	7	Закрепление отсутствует
591	476918,33	1289801,05	Картометрический метод	7	Закрепление отсутствует
592	476903,26	1289776,30	Картометрический метод	7	Закрепление отсутствует
593	476889,28	1289770,92	Картометрический метод	7	Закрепление отсутствует
594	476834,95	1289776,29	Картометрический метод	7	Закрепление отсутствует
595	476809,66	1289762,32	Картометрический метод	7	Закрепление отсутствует
596	476694,00	1289778,46	Картометрический метод	7	Закрепление отсутствует
597	476695,60	1289787,60	Картометрический метод	7	Закрепление отсутствует
598	476720,37	1289812,89	Картометрический метод	7	Закрепление отсутствует
599	476713,37	1289821,50	Картометрический метод	7	Закрепление отсутствует
600	476704,77	1289825,26	Картометрический метод	7	Закрепление отсутствует
601	476693,46	1289822,02	Картометрический метод	7	Закрепление отсутствует
602	476686,50	1289805,93	Картометрический метод	7	Закрепление отсутствует
603	476670,86	1289790,29	Картометрический метод	7	Закрепление отсутствует
604	476646,66	1289783,83	Картометрический метод	7	Закрепление отсутствует
605	476628,76	1289790,19	Картометрический метод	7	Закрепление отсутствует
606	476601,47	1289815,58	Картометрический метод	7	Закрепление отсутствует
607	476591,79	1289840,33	Картометрический метод	7	Закрепление отсутствует
608	476589,10	1289855,92	Картометрический метод	7	Закрепление отсутствует
609	476594,30	1289866,43	Картометрический метод	7	Закрепление отсутствует
610	476624,32	1289890,37	Картометрический метод	7	Закрепление отсутствует
611	476648,82	1289910,26	Картометрический метод	7	Закрепление отсутствует
612	476643,98	1289915,64	Картометрический метод	7	Закрепление отсутствует
613	476634,83	1289916,71	Картометрический метод	7	Закрепление отсутствует
614	476600,93	1289903,27	Картометрический метод	7	Закрепление отсутствует
615	476572,47	1289889,73	Картометрический метод	7	Закрепление отсутствует
616	476556,82	1289882,28	Картометрический метод	7	Закрепление отсутствует
617	476526,15	1289877,98	Картометрический метод	7	Закрепление отсутствует
618	476476,64	1289925,37	Картометрический метод	7	Закрепление отсутствует
619	476476,63	1289925,38	Картометрический метод	7	Закрепление отсутствует
620	476468,08	1289933,93	Картометрический метод	7	Закрепление отсутствует
621	476437,40	1289988,80	Картометрический метод	7	Закрепление отсутствует
622	476427,17	1290019,47	Картометрический метод	7	Закрепление отсутствует
623	476296,83	1290103,31	Картометрический метод	7	Закрепление отсутствует
624	476275,98	1290092,02	Картометрический метод	7	Закрепление отсутствует
625	476204,32	1289993,42	Картометрический метод	7	Закрепление отсутствует
626	476182,13	1289947,17	Картометрический метод	7	Закрепление отсутствует
627	476171,56	1289957,59	Картометрический метод	7	Закрепление отсутствует
628	476154,46	1289980,78	Картометрический метод	7	Закрепление отсутствует
629	476149,46	1289976,14	Картометрический метод	7	Закрепление отсутствует
630	476133,09	1290003,40	Картометрический метод	7	Закрепление отсутствует
631	476138,55	1290012,25	Картометрический метод	7	Закрепление отсутствует
632	476104,85	1290056,36	Картометрический метод	7	Закрепление отсутствует
633	476097,29	1290048,61	Картометрический метод	7	Закрепление отсутствует
634	476090,54	1290056,23	Картометрический метод	7	Закрепление отсутствует
635	476074,78	1290039,45	Картометрический метод	7	Закрепление отсутствует
636	476060,32	1290054,77	Картометрический метод	7	Закрепление отсутствует
637	476045,93	1290042,28	Картометрический метод	7	Закрепление отсутствует
638	475975,66	1290110,80	Картометрический метод	7	Закрепление отсутствует

Сведения о местоположении границ объекта					
1. Система координат МСК 47 зона 1					
2. Сведения о характерных точках границ объекта					
Обозначение характерных точек границ	Координаты, м		Метод определения координат характерной точки	Средняя квадратическая погрешность положения характерной точки (Mt), м	Описание обозначения точки на местности (при наличии)
	X	Y			
639	475958,93	1290092,11	Картометрический метод	7	Закрепление отсутствует
640	475935,01	1290116,88	Картометрический метод	7	Закрепление отсутствует
641	475940,35	1290124,18	Картометрический метод	7	Закрепление отсутствует
642	475928,37	1290148,32	Картометрический метод	7	Закрепление отсутствует
643	475842,42	1290188,03	Картометрический метод	7	Закрепление отсутствует
644	475782,52	1290209,13	Картометрический метод	7	Закрепление отсутствует
645	475757,71	1290185,26	Картометрический метод	7	Закрепление отсутствует
646	475714,91	1290132,58	Картометрический метод	7	Закрепление отсутствует
647	475700,09	1290090,19	Картометрический метод	7	Закрепление отсутствует
648	475734,44	1290065,09	Картометрический метод	7	Закрепление отсутствует
649	475747,65	1290053,69	Картометрический метод	7	Закрепление отсутствует
650	475767,63	1290014,11	Картометрический метод	7	Закрепление отсутствует
651	475810,30	1290014,84	Картометрический метод	7	Закрепление отсутствует
652	475816,72	1290021,55	Картометрический метод	7	Закрепление отсутствует
653	475843,90	1289996,59	Картометрический метод	7	Закрепление отсутствует
654	475849,26	1290003,15	Картометрический метод	7	Закрепление отсутствует
655	475895,54	1289973,34	Картометрический метод	7	Закрепление отсутствует
656	475936,83	1289929,81	Картометрический метод	7	Закрепление отсутствует
657	475933,33	1289806,43	Картометрический метод	7	Закрепление отсутствует
658	475925,07	1289757,12	Картометрический метод	7	Закрепление отсутствует
659	475920,75	1289731,30	Картометрический метод	7	Закрепление отсутствует
660	475886,62	1289732,72	Картометрический метод	7	Закрепление отсутствует
661	475881,09	1289706,42	Картометрический метод	7	Закрепление отсутствует
662	475902,59	1289694,54	Картометрический метод	7	Закрепление отсутствует
663	475920,81	1289678,06	Картометрический метод	7	Закрепление отсутствует
664	475936,13	1289665,63	Картометрический метод	7	Закрепление отсутствует
665	475947,41	1289660,58	Картометрический метод	7	Закрепление отсутствует
666	475942,48	1289667,29	Картометрический метод	7	Закрепление отсутствует
667	475966,53	1289684,56	Картометрический метод	7	Закрепление отсутствует
668	475990,28	1289651,16	Картометрический метод	7	Закрепление отсутствует
669	476005,82	1289650,29	Картометрический метод	7	Закрепление отсутствует
670	476010,20	1289651,36	Картометрический метод	7	Закрепление отсутствует
671	476086,45	1289665,89	Картометрический метод	7	Закрепление отсутствует
672	476092,67	1289660,26	Картометрический метод	7	Закрепление отсутствует
673	476097,70	1289639,53	Картометрический метод	7	Закрепление отсутствует
674	476103,33	1289632,72	Картометрический метод	7	Закрепление отсутствует
675	476113,99	1289628,87	Картометрический метод	7	Закрепление отсутствует
676	476140,94	1289650,79	Картометрический метод	7	Закрепление отсутствует
677	476151,32	1289648,50	Картометрический метод	7	Закрепление отсутствует
678	476157,55	1289635,01	Картометрический метод	7	Закрепление отсутствует
679	476159,97	1289629,76	Картометрический метод	7	Закрепление отсутствует
680	476163,24	1289629,61	Картометрический метод	7	Закрепление отсутствует
681	476195,05	1289628,08	Картометрический метод	7	Закрепление отсутствует
682	476201,78	1289621,11	Картометрический метод	7	Закрепление отсутствует
683	476219,08	1289610,30	Картометрический метод	7	Закрепление отсутствует
684	476311,89	1289639,89	Картометрический метод	7	Закрепление отсутствует
685	476321,99	1289636,40	Картометрический метод	7	Закрепление отсутствует
686	476350,91	1289587,62	Картометрический метод	7	Закрепление отсутствует
687	476358,93	1289585,53	Картометрический метод	7	Закрепление отсутствует
688	476432,10	1289575,08	Картометрический метод	7	Закрепление отсутствует
689	476434,19	1289563,23	Картометрический метод	7	Закрепление отсутствует
690	476496,21	1289555,91	Картометрический метод	7	Закрепление отсутствует
691	476502,83	1289551,38	Картометрический метод	7	Закрепление отсутствует
692	476542,45	1289542,01	Картометрический метод	7	Закрепление отсутствует
693	476554,72	1289539,10	Картометрический метод	7	Закрепление отсутствует
694	476568,79	1289536,54	Картометрический метод	7	Закрепление отсутствует
695	476578,51	1289532,70	Картометрический метод	7	Закрепление отсутствует
696	476592,06	1289518,64	Картометрический метод	7	Закрепление отсутствует
697	476592,57	1289503,03	Картометрический метод	7	Закрепление отсутствует
698	476578,51	1289473,62	Картометрический метод	7	Закрепление отсутствует

Сведения о местоположении границ объекта					
1. Система координат МСК 47 зона 1					
2. Сведения о характерных точках границ объекта					
Обозначение характерных точек границ	Координаты, м		Метод определения координат характерной точки	Средняя квадратическая погрешность положения характерной точки (Mt), м	Описание обозначения точки на местности (при наличии)
	X	Y			
699	476578,00	1289464,93	Картометрический метод	7	Закрепление отсутствует
700	476588,23	1289448,30	Картометрический метод	7	Закрепление отсутствует
701	476588,23	1289439,61	Картометрический метод	7	Закрепление отсутствует
702	476579,53	1289425,54	Картометрический метод	7	Закрепление отсутствует
703	476573,14	1289406,10	Картометрический метод	7	Закрепление отсутствует
704	476578,51	1289394,08	Картометрический метод	7	Закрепление отсутствует
705	476591,04	1289392,55	Картометрический метод	7	Закрепление отсутствует
706	476598,20	1289397,55	Картометрический метод	7	Закрепление отсутствует
707	476610,48	1289406,10	Картометрический метод	7	Закрепление отсутствует
708	476616,36	1289444,98	Картометрический метод	7	Закрепление отсутствует
709	476621,73	1289465,44	Картометрический метод	7	Закрепление отсутствует
710	476643,98	1289481,81	Картометрический метод	7	Закрепление отсутствует
711	476668,28	1289491,53	Картометрический метод	7	Закрепление отсутствует
712	476676,97	1289481,81	Картометрический метод	7	Закрепление отсутствует
713	476678,76	1289467,74	Картометрический метод	7	Закрепление отсутствует
714	476654,98	1289442,93	Картометрический метод	7	Закрепление отсутствует
715	476656,51	1289417,36	Картометрический метод	7	Закрепление отсутствует
716	476666,60	1289410,76	Картометрический метод	7	Закрепление отсутствует
717	476682,71	1289427,71	Картометрический метод	7	Закрепление отсутствует
718	476706,91	1289420,72	Картометрический метод	7	Закрепление отсутствует
719	476712,29	1289424,48	Картометрический метод	7	Закрепление отсутствует
720	476720,90	1289416,96	Картометрический метод	7	Закрепление отсутствует
721	476740,27	1289409,42	Картометрический метод	7	Закрепление отсутствует
722	476759,09	1289430,39	Картометрический метод	7	Закрепление отсутствует
723	476819,35	1289409,95	Картометрический метод	7	Закрепление отсутствует
724	476827,41	1289411,03	Картометрический метод	7	Закрепление отсутствует
725	476844,09	1289459,44	Картометрический метод	7	Закрепление отсутствует
726	476983,96	1289433,09	Картометрический метод	7	Закрепление отсутствует
727	477100,40	1289408,61	Картометрический метод	7	Закрепление отсутствует
728	477107,57	1289321,25	Картометрический метод	7	Закрепление отсутствует
729	477114,92	1289320,91	Картометрический метод	7	Закрепление отсутствует
730	477138,34	1289319,92	Картометрический метод	7	Закрепление отсутствует
731	477240,61	1289321,83	Картометрический метод	7	Закрепление отсутствует
732	477310,50	1289315,27	Картометрический метод	7	Закрепление отсутствует
733	477441,76	1289285,16	Картометрический метод	7	Закрепление отсутствует
734	477499,32	1289274,39	Картометрический метод	7	Закрепление отсутствует
735	477507,20	1289285,88	Картометрический метод	7	Закрепление отсутствует
736	477487,77	1289357,84	Картометрический метод	7	Закрепление отсутствует
737	477503,11	1289456,16	Картометрический метод	7	Закрепление отсутствует
738	477518,40	1289479,29	Картометрический метод	7	Закрепление отсутствует
739	477543,44	1289571,34	Картометрический метод	7	Закрепление отсутствует
740	477536,44	1289572,96	Картометрический метод	7	Закрепление отсутствует
741	477513,33	1289627,82	Картометрический метод	7	Закрепление отсутствует
561	477498,25	1289653,11	Картометрический метод	7	Закрепление отсутствует
					-
742	480769,68	1283196,21	Картометрический метод	7	Закрепление отсутствует
743	480758,17	1283218,23	Картометрический метод	7	Закрепление отсутствует
744	480688,44	1283239,70	Картометрический метод	7	Закрепление отсутствует
745	480659,10	1283240,48	Картометрический метод	7	Закрепление отсутствует
746	480537,40	1283177,66	Картометрический метод	7	Закрепление отсутствует
747	480526,20	1283188,71	Картометрический метод	7	Закрепление отсутствует
748	480474,40	1283229,61	Картометрический метод	7	Закрепление отсутствует
749	480441,75	1283256,99	Картометрический метод	7	Закрепление отсутствует
750	480448,68	1283281,01	Картометрический метод	7	Закрепление отсутствует
751	480410,25	1283292,10	Картометрический метод	7	Закрепление отсутствует
752	480396,38	1283244,06	Картометрический метод	7	Закрепление отсутствует
753	480434,82	1283232,97	Картометрический метод	7	Закрепление отсутствует
754	480453,64	1283203,37	Картометрический метод	7	Закрепление отсутствует
755	480487,63	1283151,97	Картометрический метод	7	Закрепление отсутствует
756	480551,68	1283029,44	Картометрический метод	7	Закрепление отсутствует

Сведения о местоположении границ объекта					
1. Система координат МСК 47 зона 1					
2. Сведения о характерных точках границ объекта					
Обозначение характерных точек границ	Координаты, м		Метод определения координат характерной точки	Средняя квадратическая погрешность положения характерной точки (Mt), м	Описание обозначения точки на местности (при наличии)
	X	Y			
757	480683,31	1283096,45	Картометрический метод	7	Закрепление отсутствует
758	480689,95	1283157,57	Картометрический метод	7	Закрепление отсутствует
742	480769,68	1283196,21	Картометрический метод	7	Закрепление отсутствует
					-
759	481775,21	1283061,12	Картометрический метод	7	Закрепление отсутствует
760	481732,32	1283072,91	Картометрический метод	7	Закрепление отсутствует
761	481638,83	1283123,09	Картометрический метод	7	Закрепление отсутствует
762	481599,36	1283129,60	Картометрический метод	7	Закрепление отсутствует
763	481586,93	1283152,57	Картометрический метод	7	Закрепление отсутствует
764	481579,46	1283156,00	Картометрический метод	7	Закрепление отсутствует
765	481547,45	1283161,44	Картометрический метод	7	Закрепление отсутствует
766	481507,98	1283168,16	Картометрический метод	7	Закрепление отсутствует
767	481506,31	1283168,45	Картометрический метод	7	Закрепление отсутствует
768	481511,94	1283199,99	Картометрический метод	7	Закрепление отсутствует
769	481512,28	1283201,92	Картометрический метод	7	Закрепление отсутствует
770	481512,54	1283203,22	Картометрический метод	7	Закрепление отсутствует
771	481511,33	1283204,41	Картометрический метод	7	Закрепление отсутствует
772	481510,54	1283205,21	Картометрический метод	7	Закрепление отсутствует
773	481504,48	1283209,56	Картометрический метод	7	Закрепление отсутствует
774	481500,53	1283211,01	Картометрический метод	7	Закрепление отсутствует
775	481500,42	1283211,03	Картометрический метод	7	Закрепление отсутствует
776	481484,56	1283214,26	Картометрический метод	7	Закрепление отсутствует
777	481483,18	1283207,14	Картометрический метод	7	Закрепление отсутствует
778	481480,29	1283192,25	Картометрический метод	7	Закрепление отсутствует
779	481450,80	1283198,48	Картометрический метод	7	Закрепление отсутствует
780	481442,18	1283180,97	Картометрический метод	7	Закрепление отсутствует
781	481395,14	1283190,79	Картометрический метод	7	Закрепление отсутствует
782	481351,60	1283199,96	Картометрический метод	7	Закрепление отсутствует
783	481307,46	1283205,07	Картометрический метод	7	Закрепление отсутствует
784	481263,30	1283210,19	Картометрический метод	7	Закрепление отсутствует
785	481219,15	1283215,31	Картометрический метод	7	Закрепление отсутствует
786	481174,66	1283220,47	Картометрический метод	7	Закрепление отсутствует
787	481129,82	1283225,66	Картометрический метод	7	Закрепление отсутствует
788	481123,74	1283181,89	Картометрический метод	7	Закрепление отсутствует
789	481213,20	1283171,01	Картометрический метод	7	Закрепление отсутствует
790	481301,64	1283160,25	Картометрический метод	7	Закрепление отсутствует
791	481400,30	1283142,16	Картометрический метод	7	Закрепление отсутствует
792	481443,62	1283134,84	Картометрический метод	7	Закрепление отсутствует
793	481465,39	1283121,15	Картометрический метод	7	Закрепление отсутствует
794	481477,30	1283118,89	Картометрический метод	7	Закрепление отсутствует
795	481477,55	1283108,17	Картометрический метод	7	Закрепление отсутствует
796	481490,48	1283106,71	Картометрический метод	7	Закрепление отсутствует
797	481491,99	1283117,57	Картометрический метод	7	Закрепление отсутствует
798	481579,20	1283105,67	Картометрический метод	7	Закрепление отсутствует
799	481591,22	1283080,27	Картометрический метод	7	Закрепление отсутствует
800	481579,39	1283015,27	Картометрический метод	7	Закрепление отсутствует
801	481590,93	1283013,28	Картометрический метод	7	Закрепление отсутствует
802	481706,22	1283043,65	Картометрический метод	7	Закрепление отсутствует
803	481747,85	1283050,70	Картометрический метод	7	Закрепление отсутствует
804	481774,84	1283058,89	Картометрический метод	7	Закрепление отсутствует
759	481775,21	1283061,12	Картометрический метод	7	Закрепление отсутствует
					-
805	482294,70	1290021,58	Картометрический метод	7	Закрепление отсутствует
806	482276,87	1290027,20	Картометрический метод	7	Закрепление отсутствует
807	482276,89	1290027,21	Картометрический метод	7	Закрепление отсутствует
808	482276,85	1290027,21	Картометрический метод	7	Закрепление отсутствует
809	482275,94	1290019,23	Картометрический метод	7	Закрепление отсутствует
810	482264,00	1290020,35	Картометрический метод	7	Закрепление отсутствует
811	482275,49	1290121,09	Картометрический метод	7	Закрепление отсутствует
812	482279,24	1290153,87	Картометрический метод	7	Закрепление отсутствует

Сведения о местоположении границ объекта					
1. Система координат МСК 47 зона 1					
2. Сведения о характерных точках границ объекта					
Обозначение характерных точек границ	Координаты, м		Метод определения координат характерной точки	Средняя квадратическая погрешность положения характерной точки (Mt), м	Описание обозначения точки на местности (при наличии)
	X	Y			
813	482280,99	1290169,77	Картометрический метод	7	Закрепление отсутствует
814	482288,32	1290233,52	Картометрический метод	7	Закрепление отсутствует
815	482273,95	1290279,84	Картометрический метод	7	Закрепление отсутствует
816	482271,05	1290278,94	Картометрический метод	7	Закрепление отсутствует
817	482256,55	1290289,59	Картометрический метод	7	Закрепление отсутствует
818	482249,91	1290280,54	Картометрический метод	7	Закрепление отсутствует
819	482220,98	1290315,04	Картометрический метод	7	Закрепление отсутствует
820	482201,72	1290299,29	Картометрический метод	7	Закрепление отсутствует
821	482184,42	1290284,34	Картометрический метод	7	Закрепление отсутствует
822	482164,54	1290267,16	Картометрический метод	7	Закрепление отсутствует
823	482148,73	1290253,48	Картометрический метод	7	Закрепление отсутствует
824	482138,25	1290243,50	Картометрический метод	7	Закрепление отсутствует
825	482139,15	1290242,40	Картометрический метод	7	Закрепление отсутствует
826	482111,79	1290218,69	Картометрический метод	7	Закрепление отсутствует
827	482108,36	1290222,61	Картометрический метод	7	Закрепление отсутствует
828	482104,32	1290227,22	Картометрический метод	7	Закрепление отсутствует
829	482131,72	1290250,97	Картометрический метод	7	Закрепление отсутствует
830	482130,23	1290252,67	Картометрический метод	7	Закрепление отсутствует
831	482141,24	1290262,87	Картометрический метод	7	Закрепление отсутствует
832	482165,36	1290283,77	Картометрический метод	7	Закрепление отсутствует
833	482208,53	1290320,34	Картометрический метод	7	Закрепление отсутствует
834	482193,62	1290335,83	Картометрический метод	7	Закрепление отсутствует
835	482177,90	1290352,11	Картометрический метод	7	Закрепление отсутствует
836	482176,06	1290350,16	Картометрический метод	7	Закрепление отсутствует
837	482149,76	1290378,77	Картометрический метод	7	Закрепление отсутствует
838	482175,09	1290399,10	Картометрический метод	7	Закрепление отсутствует
839	482171,01	1290405,10	Картометрический метод	7	Закрепление отсутствует
840	482182,60	1290412,99	Картометрический метод	7	Закрепление отсутствует
841	482182,62	1290414,28	Картометрический метод	7	Закрепление отсутствует
842	482182,62	1290414,28	Картометрический метод	7	Закрепление отсутствует
843	482182,75	1290426,05	Картометрический метод	7	Закрепление отсутствует
844	482150,03	1290466,96	Картометрический метод	7	Закрепление отсутствует
845	482123,14	1290491,03	Картометрический метод	7	Закрепление отсутствует
846	482123,14	1290491,03	Картометрический метод	7	Закрепление отсутствует
847	482112,60	1290485,08	Картометрический метод	7	Закрепление отсутствует
848	482094,60	1290516,59	Картометрический метод	7	Закрепление отсутствует
849	482084,06	1290526,02	Картометрический метод	7	Закрепление отсутствует
850	482076,49	1290532,89	Картометрический метод	7	Закрепление отсутствует
851	482076,14	1290533,22	Картометрический метод	7	Закрепление отсутствует
852	482075,54	1290533,24	Картометрический метод	7	Закрепление отсутствует
853	482069,89	1290539,16	Картометрический метод	7	Закрепление отсутствует
854	482068,79	1290540,20	Картометрический метод	7	Закрепление отсутствует
855	482066,79	1290542,41	Картометрический метод	7	Закрепление отсутствует
856	482057,43	1290552,20	Картометрический метод	7	Закрепление отсутствует
857	482057,41	1290552,20	Картометрический метод	7	Закрепление отсутствует
858	482057,42	1290552,19	Картометрический метод	7	Закрепление отсутствует
859	482039,34	1290552,20	Картометрический метод	7	Закрепление отсутствует
860	481970,78	1290606,11	Картометрический метод	7	Закрепление отсутствует
861	481976,53	1290637,85	Картометрический метод	7	Закрепление отсутствует
862	481986,28	1290650,88	Картометрический метод	7	Закрепление отсутствует
863	481986,34	1290650,90	Картометрический метод	7	Закрепление отсутствует
864	481986,56	1290651,20	Картометрический метод	7	Закрепление отсутствует
865	482002,52	1290672,57	Картометрический метод	7	Закрепление отсутствует
866	482004,35	1290674,81	Картометрический метод	7	Закрепление отсутствует
867	481999,62	1290679,72	Картометрический метод	7	Закрепление отсутствует
868	481975,03	1290705,23	Картометрический метод	7	Закрепление отсутствует
869	481975,03	1290705,23	Картометрический метод	7	Закрепление отсутствует
870	481955,43	1290729,07	Картометрический метод	7	Закрепление отсутствует
871	481929,05	1290707,18	Картометрический метод	7	Закрепление отсутствует
872	481922,37	1290717,32	Картометрический метод	7	Закрепление отсутствует

Сведения о местоположении границ объекта					
1. Система координат МСК 47 зона 1					
2. Сведения о характерных точках границ объекта					
Обозначение характерных точек границ	Координаты, м		Метод определения координат характерной точки	Средняя квадратическая погрешность положения характерной точки (Mt), м	Описание обозначения точки на местности (при наличии)
	X	Y			
873	481914,74	1290710,54	Картометрический метод	7	Закрепление отсутствует
874	481810,78	1290866,75	Картометрический метод	7	Закрепление отсутствует
875	481619,10	1290784,40	Картометрический метод	7	Закрепление отсутствует
876	481620,63	1290781,96	Картометрический метод	7	Закрепление отсутствует
877	481622,52	1290778,96	Картометрический метод	7	Закрепление отсутствует
878	481624,40	1290775,96	Картометрический метод	7	Закрепление отсутствует
879	481641,50	1290742,74	Картометрический метод	7	Закрепление отсутствует
880	481643,01	1290732,20	Картометрический метод	7	Закрепление отсутствует
881	481640,42	1290725,12	Картометрический метод	7	Закрепление отсутствует
882	481559,31	1290620,87	Картометрический метод	7	Закрепление отсутствует
883	481549,61	1290608,40	Картометрический метод	7	Закрепление отсутствует
884	481550,04	1290608,05	Картометрический метод	7	Закрепление отсутствует
885	481550,64	1290607,58	Картометрический метод	7	Закрепление отсутствует
886	481550,65	1290607,58	Картометрический метод	7	Закрепление отсутствует
887	481552,89	1290605,78	Картометрический метод	7	Закрепление отсутствует
888	481588,24	1290645,06	Картометрический метод	7	Закрепление отсутствует
889	481589,12	1290646,03	Картометрический метод	7	Закрепление отсутствует
890	481635,66	1290697,76	Картометрический метод	7	Закрепление отсутствует
891	481635,75	1290697,73	Картометрический метод	7	Закрепление отсутствует
892	481635,75	1290697,73	Картометрический метод	7	Закрепление отсутствует
893	481655,03	1290691,67	Картометрический метод	7	Закрепление отсутствует
894	481655,32	1290691,57	Картометрический метод	7	Закрепление отсутствует
895	481664,14	1290688,58	Картометрический метод	7	Закрепление отсутствует
896	481667,13	1290678,03	Картометрический метод	7	Закрепление отсутствует
897	481688,86	1290660,01	Картометрический метод	7	Закрепление отсутствует
898	481691,76	1290654,35	Картометрический метод	7	Закрепление отсутствует
899	481692,44	1290649,01	Картометрический метод	7	Закрепление отсутствует
900	481689,44	1290645,34	Картометрический метод	7	Закрепление отсутствует
901	481697,06	1290637,85	Картометрический метод	7	Закрепление отсутствует
902	481676,66	1290614,53	Картометрический метод	7	Закрепление отсутствует
903	481677,21	1290611,27	Картометрический метод	7	Закрепление отсутствует
904	481695,44	1290587,88	Картометрический метод	7	Закрепление отсутствует
905	481646,50	1290524,49	Картометрический метод	7	Закрепление отсутствует
906	481652,76	1290519,18	Картометрический метод	7	Закрепление отсутствует
907	481653,07	1290518,91	Картометрический метод	7	Закрепление отсутствует
908	481671,13	1290541,96	Картометрический метод	7	Закрепление отсутствует
909	481671,13	1290541,96	Картометрический метод	7	Закрепление отсутствует
910	481712,50	1290594,78	Картометрический метод	7	Закрепление отсутствует
911	481712,76	1290594,70	Картометрический метод	7	Закрепление отсутствует
912	481715,70	1290593,82	Картометрический метод	7	Закрепление отсутствует
913	481719,47	1290592,66	Картометрический метод	7	Закрепление отсутствует
914	481738,46	1290586,89	Картометрический метод	7	Закрепление отсутствует
915	481738,46	1290586,88	Картометрический метод	7	Закрепление отсутствует
916	481738,46	1290586,88	Картометрический метод	7	Закрепление отсутствует
917	481744,06	1290579,21	Картометрический метод	7	Закрепление отсутствует
918	481753,56	1290566,21	Картометрический метод	7	Закрепление отсутствует
919	481768,09	1290542,10	Картометрический метод	7	Закрепление отсутствует
920	481768,15	1290542,00	Картометрический метод	7	Закрепление отсутствует
921	481772,95	1290534,02	Картометрический метод	7	Закрепление отсутствует
922	481779,52	1290507,09	Картометрический метод	7	Закрепление отсутствует
923	481755,54	1290493,29	Картометрический метод	7	Закрепление отсутствует
924	481753,24	1290483,95	Картометрический метод	7	Закрепление отсутствует
925	481757,84	1290473,26	Картометрический метод	7	Закрепление отсутствует
926	481766,43	1290470,09	Картометрический метод	7	Закрепление отсутствует
927	481766,51	1290470,07	Картометрический метод	7	Закрепление отсутствует
928	481783,46	1290463,81	Картометрический метод	7	Закрепление отсутствует
929	481794,50	1290450,99	Картометрический метод	7	Закрепление отсутствует
930	481794,66	1290450,79	Картометрический метод	7	Закрепление отсутствует
931	481802,19	1290442,05	Картометрический метод	7	Закрепление отсутствует
932	481802,20	1290442,04	Картометрический метод	7	Закрепление отсутствует

Сведения о местоположении границ объекта					
1. Система координат МСК 47 зона 1					
2. Сведения о характерных точках границ объекта					
Обозначение характерных точек границ	Координаты, м		Метод определения координат характерной точки	Средняя квадратическая погрешность положения характерной точки (Mt), м	Описание обозначения точки на местности (при наличии)
	X	Y			
933	481802,20	1290442,04	Картометрический метод	7	Закрепление отсутствует
934	481822,70	1290431,65	Картометрический метод	7	Закрепление отсутствует
935	481851,44	1290417,09	Картометрический метод	7	Закрепление отсутствует
936	481876,41	1290349,74	Картометрический метод	7	Закрепление отсутствует
937	481872,79	1290310,01	Картометрический метод	7	Закрепление отсутствует
938	481872,79	1290310,00	Картометрический метод	7	Закрепление отсутствует
939	481872,78	1290309,92	Картометрический метод	7	Закрепление отсутствует
940	481868,81	1290272,49	Картометрический метод	7	Закрепление отсутствует
941	481868,60	1290240,23	Картометрический метод	7	Закрепление отсутствует
942	481864,05	1290208,46	Картометрический метод	7	Закрепление отсутствует
943	481859,67	1290164,64	Картометрический метод	7	Закрепление отсутствует
944	481861,17	1290153,64	Картометрический метод	7	Закрепление отсутствует
945	481869,13	1290134,38	Картометрический метод	7	Закрепление отсутствует
946	481912,92	1290062,54	Картометрический метод	7	Закрепление отсутствует
947	481965,26	1289976,11	Картометрический метод	7	Закрепление отсутствует
948	481968,70	1289969,48	Картометрический метод	7	Закрепление отсутствует
949	481972,79	1289963,86	Картометрический метод	7	Закрепление отсутствует
950	481983,53	1289960,34	Картометрический метод	7	Закрепление отсутствует
951	481989,67	1289951,41	Картометрический метод	7	Закрепление отсутствует
952	481994,84	1289940,13	Картометрический метод	7	Закрепление отсутствует
953	481999,60	1289934,52	Картометрический метод	7	Закрепление отсутствует
954	482007,99	1289931,64	Картометрический метод	7	Закрепление отсутствует
955	482017,71	1289929,11	Картометрический метод	7	Закрепление отсутствует
956	482026,44	1289926,23	Картометрический метод	7	Закрепление отсутствует
957	482033,90	1289919,43	Картометрический метод	7	Закрепление отсутствует
958	482037,92	1289907,84	Картометрический метод	7	Закрепление отсутствует
959	482038,41	1289897,23	Картометрический метод	7	Закрепление отсутствует
960	482049,59	1289903,91	Картометрический метод	7	Закрепление отсутствует
961	482065,21	1289913,26	Картометрический метод	7	Закрепление отсутствует
962	482105,96	1289938,37	Картометрический метод	7	Закрепление отсутствует
963	482112,28	1289941,48	Картометрический метод	7	Закрепление отсутствует
964	482074,13	1290000,65	Картометрический метод	7	Закрепление отсутствует
965	482126,57	1290038,53	Картометрический метод	7	Закрепление отсутствует
966	482173,81	1289967,26	Картометрический метод	7	Закрепление отсутствует
967	482173,67	1289967,48	Картометрический метод	7	Закрепление отсутствует
968	482196,12	1289981,93	Картометрический метод	7	Закрепление отсутствует
969	482196,81	1289981,11	Картометрический метод	7	Закрепление отсутствует
970	482207,91	1289988,21	Картометрический метод	7	Закрепление отсутствует
971	482218,51	1289972,22	Картометрический метод	7	Закрепление отсутствует
972	482225,36	1289975,32	Картометрический метод	7	Закрепление отсутствует
973	482230,50	1289977,25	Картометрический метод	7	Закрепление отсутствует
974	482224,46	1289989,39	Картометрический метод	7	Закрепление отсутствует
975	482254,89	1290010,62	Картометрический метод	7	Закрепление отсутствует
976	482270,47	1290010,28	Картометрический метод	7	Закрепление отсутствует
977	482274,11	1290006,99	Картометрический метод	7	Закрепление отсутствует
978	482282,80	1289994,39	Картометрический метод	7	Закрепление отсутствует
979	482253,35	1289977,97	Картометрический метод	7	Закрепление отсутствует
980	482272,19	1289937,72	Картометрический метод	7	Закрепление отсутствует
981	482275,40	1289934,10	Картометрический метод	7	Закрепление отсутствует
982	482296,88	1289957,93	Картометрический метод	7	Закрепление отсутствует
983	482284,40	1289990,70	Картометрический метод	7	Закрепление отсутствует
984	482301,13	1290003,57	Картометрический метод	7	Закрепление отсутствует
805	482294,70	1290021,58	Картометрический метод	7	Закрепление отсутствует
					-
985	482320,43	1290114,21	Картометрический метод	7	Закрепление отсутствует
986	482320,01	1290176,89	Картометрический метод	7	Закрепление отсутствует
987	482320,04	1290177,22	Картометрический метод	7	Закрепление отсутствует
988	482320,32	1290179,84	Картометрический метод	7	Закрепление отсутствует
989	482320,02	1290179,88	Картометрический метод	7	Закрепление отсутствует
990	482319,61	1290179,95	Картометрический метод	7	Закрепление отсутствует

Сведения о местоположении границ объекта					
1. Система координат МСК 47 зона 1					
2. Сведения о характерных точках границ объекта					
Обозначение характерных точек границ	Координаты, м		Метод определения координат характерной точки	Средняя квадратическая погрешность положения характерной точки (Mt), м	Описание обозначения точки на местности (при наличии)
	X	Y			
991	482317,02	1290180,36	Картометрический метод	7	Закрепление отсутствует
992	482317,01	1290180,36	Картометрический метод	7	Закрепление отсутствует
993	482314,51	1290180,86	Картометрический метод	7	Закрепление отсутствует
994	482306,27	1290182,94	Картометрический метод	7	Закрепление отсутствует
995	482302,33	1290183,93	Картометрический метод	7	Закрепление отсутствует
996	482292,71	1290186,34	Картометрический метод	7	Закрепление отсутствует
997	482289,99	1290159,12	Картометрический метод	7	Закрепление отсутствует
998	482289,33	1290150,81	Картометрический метод	7	Закрепление отсутствует
999	482288,98	1290133,45	Картометрический метод	7	Закрепление отсутствует
1000	482315,15	1290128,15	Картометрический метод	7	Закрепление отсутствует
1001	482313,78	1290112,50	Картометрический метод	7	Закрепление отсутствует
985	482320,43	1290114,21	Картометрический метод	7	Закрепление отсутствует
					-
1002	482326,35	1290239,73	Картометрический метод	7	Закрепление отсутствует
1003	482318,63	1290266,35	Картометрический метод	7	Закрепление отсутствует
1004	482294,82	1290293,50	Картометрический метод	7	Закрепление отсутствует
1005	482282,22	1290293,94	Картометрический метод	7	Закрепление отсутствует
1006	482282,21	1290293,94	Картометрический метод	7	Закрепление отсутствует
1007	482300,21	1290235,15	Картометрический метод	7	Закрепление отсутствует
1008	482298,99	1290227,26	Картометрический метод	7	Закрепление отсутствует
1009	482317,52	1290222,09	Картометрический метод	7	Закрепление отсутствует
1010	482316,53	1290218,47	Картометрический метод	7	Закрепление отсутствует
1011	482319,31	1290217,51	Картометрический метод	7	Закрепление отсутствует
1012	482318,43	1290212,20	Картометрический метод	7	Закрепление отсутствует
1013	482322,86	1290211,29	Картометрический метод	7	Закрепление отсутствует
1014	482320,89	1290200,86	Картометрический метод	7	Закрепление отсутствует
1015	482320,90	1290200,82	Картометрический метод	7	Закрепление отсутствует
1016	482320,91	1290200,86	Картометрический метод	7	Закрепление отсутствует
1017	482328,33	1290200,39	Картометрический метод	7	Закрепление отсутствует
1018	482329,05	1290225,49	Картометрический метод	7	Закрепление отсутствует
1002	482326,35	1290239,73	Картометрический метод	7	Закрепление отсутствует
					-
1019	482360,39	1289749,00	Картометрический метод	7	Закрепление отсутствует
1020	482340,92	1289783,83	Картометрический метод	7	Закрепление отсутствует
1021	482386,98	1289787,51	Картометрический метод	7	Закрепление отсутствует
1022	482386,74	1289789,84	Картометрический метод	7	Закрепление отсутствует
1023	482385,76	1289799,92	Картометрический метод	7	Закрепление отсутствует
1024	482364,08	1289811,27	Картометрический метод	7	Закрепление отсутствует
1025	482349,62	1289810,24	Картометрический метод	7	Закрепление отсутствует
1026	482296,90	1289809,55	Картометрический метод	7	Закрепление отсутствует
1027	482280,87	1289809,38	Картометрический метод	7	Закрепление отсутствует
1028	482298,36	1289779,56	Картометрический метод	7	Закрепление отсутствует
1029	482278,12	1289766,04	Картометрический метод	7	Закрепление отсутствует
1030	482250,91	1289798,21	Картометрический метод	7	Закрепление отсутствует
1031	482212,16	1289768,81	Картометрический метод	7	Закрепление отсутствует
1032	482210,74	1289756,23	Картометрический метод	7	Закрепление отсутствует
1033	482209,23	1289742,11	Картометрический метод	7	Закрепление отсутствует
1034	482210,15	1289705,18	Картометрический метод	7	Закрепление отсутствует
1035	482216,74	1289709,96	Картометрический метод	7	Закрепление отсутствует
1036	482235,23	1289683,94	Картометрический метод	7	Закрепление отсутствует
1037	482231,78	1289681,49	Картометрический метод	7	Закрепление отсутствует
1038	482241,21	1289673,01	Картометрический метод	7	Закрепление отсутствует
1039	482243,97	1289674,92	Картометрический метод	7	Закрепление отсутствует
1040	482241,97	1289677,49	Картометрический метод	7	Закрепление отсутствует
1041	482267,43	1289696,88	Картометрический метод	7	Закрепление отсутствует
1042	482290,47	1289667,29	Картометрический метод	7	Закрепление отсутствует
1043	482267,55	1289649,84	Картометрический метод	7	Закрепление отсутствует
1044	482308,33	1289616,16	Картометрический метод	7	Закрепление отсутствует
1045	482318,65	1289616,16	Картометрический метод	7	Закрепление отсутствует
1046	482340,33	1289632,68	Картометрический метод	7	Закрепление отсутствует

Сведения о местоположении границ объекта					
1. Система координат МСК 47 зона 1					
2. Сведения о характерных точках границ объекта					
Обозначение характерных точек границ	Координаты, м		Метод определения координат характерной точки	Средняя квадратическая погрешность положения характерной точки (Mt), м	Описание обозначения точки на местности (при наличии)
	X	Y			
1047	482365,11	1289667,78	Картометрический метод	7	Закрепление отсутствует
1048	482383,69	1289695,65	Картометрический метод	7	Закрепление отсутствует
1049	482385,22	1289707,00	Картометрический метод	7	Закрепление отсутствует
1050	482388,50	1289731,35	Картометрический метод	7	Закрепление отсутствует
1051	482388,50	1289731,35	Картометрический метод	7	Закрепление отсутствует
1052	482376,43	1289722,86	Картометрический метод	7	Закрепление отсутствует
1019	482360,39	1289749,00	Картометрический метод	7	Закрепление отсутствует
					-
1053	486514,30	1285789,48	Картометрический метод	7	Закрепление отсутствует
1054	486505,88	1285796,03	Картометрический метод	7	Закрепление отсутствует
1055	486501,98	1285801,15	Картометрический метод	7	Закрепление отсутствует
1056	486490,90	1285815,69	Картометрический метод	7	Закрепление отсутствует
1057	486485,28	1285835,35	Картометрический метод	7	Закрепление отсутствует
1058	486415,00	1285863,92	Картометрический метод	7	Закрепление отсутствует
1059	486411,66	1285859,44	Картометрический метод	7	Закрепление отсутствует
1060	486322,01	1285896,46	Картометрический метод	7	Закрепление отсутствует
1061	486322,10	1285901,01	Картометрический метод	7	Закрепление отсутствует
1062	486317,71	1285902,76	Картометрический метод	7	Закрепление отсутствует
1063	486318,69	1285910,63	Картометрический метод	7	Закрепление отсутствует
1064	486229,08	1285918,44	Картометрический метод	7	Закрепление отсутствует
1065	486212,35	1285815,58	Картометрический метод	7	Закрепление отсутствует
1066	486298,76	1285794,33	Картометрический метод	7	Закрепление отсутствует
1067	486300,57	1285825,72	Картометрический метод	7	Закрепление отсутствует
1068	486338,08	1285821,86	Картометрический метод	7	Закрепление отсутствует
1069	486338,56	1285823,61	Картометрический метод	7	Закрепление отсутствует
1070	486341,50	1285822,90	Картометрический метод	7	Закрепление отсутствует
1071	486336,13	1285786,94	Картометрический метод	7	Закрепление отсутствует
1072	486373,54	1285780,88	Картометрический метод	7	Закрепление отсутствует
1073	486370,50	1285759,94	Картометрический метод	7	Закрепление отсутствует
1074	486337,76	1285766,96	Картометрический метод	7	Закрепление отсутствует
1075	486337,76	1285766,96	Картометрический метод	7	Закрепление отсутствует
1076	486344,90	1285740,28	Картометрический метод	7	Закрепление отсутствует
1077	486345,18	1285739,51	Картометрический метод	7	Закрепление отсутствует
1078	486381,76	1285733,03	Картометрический метод	7	Закрепление отсутствует
1079	486373,93	1285688,81	Картометрический метод	7	Закрепление отсутствует
1080	486362,42	1285690,80	Картометрический метод	7	Закрепление отсутствует
1081	486362,42	1285690,79	Картометрический метод	7	Закрепление отсутствует
1082	486362,42	1285690,79	Картометрический метод	7	Закрепление отсутствует
1083	486362,99	1285689,17	Картометрический метод	7	Закрепление отсутствует
1084	486405,71	1285675,27	Картометрический метод	7	Закрепление отсутствует
1085	486420,69	1285703,35	Картометрический метод	7	Закрепление отсутствует
1086	486460,94	1285708,03	Картометрический метод	7	Закрепление отсутствует
1087	486471,24	1285744,54	Картометрический метод	7	Закрепление отсутствует
1088	486479,47	1285745,64	Картометрический метод	7	Закрепление отсутствует
1089	486479,51	1285745,65	Картометрический метод	7	Закрепление отсутствует
1090	486467,56	1285750,06	Картометрический метод	7	Закрепление отсутствует
1091	486475,84	1285769,00	Картометрический метод	7	Закрепление отсутствует
1092	486487,53	1285786,07	Картометрический метод	7	Закрепление отсутствует
1093	486500,44	1285775,89	Картометрический метод	7	Закрепление отсутствует
1094	486511,96	1285769,22	Картометрический метод	7	Закрепление отсутствует
1095	486502,51	1285745,80	Картометрический метод	7	Закрепление отсутствует
1096	486502,51	1285745,80	Картометрический метод	7	Закрепление отсутствует
1097	486519,06	1285732,87	Картометрический метод	7	Закрепление отсутствует
1098	486526,99	1285726,67	Картометрический метод	7	Закрепление отсутствует
1099	486559,58	1285767,85	Картометрический метод	7	Закрепление отсутствует
1100	486544,15	1285774,71	Картометрический метод	7	Закрепление отсутствует
1053	486514,30	1285789,48	Картометрический метод	7	Закрепление отсутствует
					-
1101	487098,71	1286483,64	Картометрический метод	7	Закрепление отсутствует
1102	487086,18	1286481,12	Картометрический метод	7	Закрепление отсутствует

Сведения о местоположении границ объекта					
1. Система координат МСК 47 зона 1					
2. Сведения о характерных точках границ объекта					
Обозначение характерных точек границ	Координаты, м		Метод определения координат характерной точки	Средняя квадратическая погрешность положения характерной точки (Mt), м	Описание обозначения точки на местности (при наличии)
	X	Y			
1103	487075,60	1286479,82	Картометрический метод	7	Закрепление отсутствует
1104	487067,23	1286478,93	Картометрический метод	7	Закрепление отсутствует
1105	487034,42	1286475,39	Картометрический метод	7	Закрепление отсутствует
1106	487034,41	1286475,39	Картометрический метод	7	Закрепление отсутствует
1107	487020,45	1286474,85	Картометрический метод	7	Закрепление отсутствует
1108	487023,16	1286456,48	Картометрический метод	7	Закрепление отсутствует
1109	486975,66	1286447,70	Картометрический метод	7	Закрепление отсутствует
1110	486961,10	1286445,01	Картометрический метод	7	Закрепление отсутствует
1111	486933,60	1286439,93	Картометрический метод	7	Закрепление отсутствует
1112	486868,53	1286403,77	Картометрический метод	7	Закрепление отсутствует
1113	486837,47	1286410,22	Картометрический метод	7	Закрепление отсутствует
1114	486832,46	1286404,46	Картометрический метод	7	Закрепление отсутствует
1115	486825,59	1286413,39	Картометрический метод	7	Закрепление отсутствует
1116	486751,98	1286373,27	Картометрический метод	7	Закрепление отсутствует
1117	486610,45	1286460,31	Картометрический метод	7	Закрепление отсутствует
1118	486580,31	1286417,96	Картометрический метод	7	Закрепление отсутствует
1119	486583,78	1286409,24	Картометрический метод	7	Закрепление отсутствует
1120	486459,38	1286211,98	Картометрический метод	7	Закрепление отсутствует
1121	486451,93	1286195,53	Картометрический метод	7	Закрепление отсутствует
1122	486466,27	1286170,80	Картометрический метод	7	Закрепление отсутствует
1123	486482,20	1286161,70	Картометрический метод	7	Закрепление отсутствует
1124	486589,07	1286203,80	Картометрический метод	7	Закрепление отсутствует
1125	486624,52	1286161,74	Картометрический метод	7	Закрепление отсутствует
1126	486633,66	1286150,93	Картометрический метод	7	Закрепление отсутствует
1127	486662,49	1286134,57	Картометрический метод	7	Закрепление отсутствует
1128	486680,64	1286157,28	Картометрический метод	7	Закрепление отсутствует
1129	486697,65	1286146,99	Картометрический метод	7	Закрепление отсутствует
1130	486727,52	1286128,94	Картометрический метод	7	Закрепление отсутствует
1131	486766,35	1286105,46	Картометрический метод	7	Закрепление отсутствует
1132	486719,82	1286067,22	Картометрический метод	7	Закрепление отсутствует
1133	486716,98	1286064,38	Картометрический метод	7	Закрепление отсутствует
1134	486725,57	1286059,53	Картометрический метод	7	Закрепление отсутствует
1135	486759,71	1286059,53	Картометрический метод	7	Закрепление отсутствует
1136	486781,20	1286029,19	Картометрический метод	7	Закрепление отсутствует
1137	486825,73	1286011,00	Картометрический метод	7	Закрепление отсутствует
1138	486850,16	1286006,59	Картометрический метод	7	Закрепление отсутствует
1139	486907,67	1285996,40	Картометрический метод	7	Закрепление отсутствует
1140	486924,36	1285965,73	Картометрический метод	7	Закрепление отсутствует
1141	486948,75	1285956,95	Картометрический метод	7	Закрепление отсутствует
1142	486950,96	1285971,31	Картометрический метод	7	Закрепление отсутствует
1143	486952,16	1285979,12	Картометрический метод	7	Закрепление отсутствует
1144	486957,19	1286011,76	Картометрический метод	7	Закрепление отсутствует
1145	486959,85	1286016,76	Картометрический метод	7	Закрепление отсутствует
1146	486968,82	1286025,01	Картометрический метод	7	Закрепление отсутствует
1147	486979,56	1286034,90	Картометрический метод	7	Закрепление отсутствует
1148	486983,26	1286040,40	Картометрический метод	7	Закрепление отсутствует
1149	486986,37	1286045,01	Картометрический метод	7	Закрепление отсутствует
1150	486988,75	1286052,01	Картометрический метод	7	Закрепление отсутствует
1151	486991,36	1286063,73	Картометрический метод	7	Закрепление отсутствует
1152	486991,64	1286085,76	Картометрический метод	7	Закрепление отсутствует
1153	486989,94	1286099,50	Картометрический метод	7	Закрепление отсутствует
1154	486985,79	1286132,82	Картометрический метод	7	Закрепление отсутствует
1155	486987,06	1286145,02	Картометрический метод	7	Закрепление отсутствует
1156	486992,57	1286159,49	Картометрический метод	7	Закрепление отсутствует
1157	487000,21	1286177,16	Картометрический метод	7	Закрепление отсутствует
1158	487011,72	1286203,82	Картометрический метод	7	Закрепление отсутствует
1159	487020,21	1286223,46	Картометрический метод	7	Закрепление отсутствует
1160	487029,86	1286245,77	Картометрический метод	7	Закрепление отсутствует
1161	487042,90	1286275,95	Картометрический метод	7	Закрепление отсутствует
1162	487046,48	1286276,90	Картометрический метод	7	Закрепление отсутствует

Сведения о местоположении границ объекта					
1. Система координат МСК 47 зона 1					
2. Сведения о характерных точках границ объекта					
Обозначение характерных точек границ	Координаты, м		Метод определения координат характерной точки	Средняя квадратическая погрешность положения характерной точки (Mt), м	Описание обозначения точки на местности (при наличии)
	X	Y			
1163	487063,83	1286321,02	Картометрический метод	7	Закрепление отсутствует
1164	487093,60	1286321,03	Картометрический метод	7	Закрепление отсутствует
1165	487092,70	1286369,78	Картометрический метод	7	Закрепление отсутствует
1166	487094,21	1286373,84	Картометрический метод	7	Закрепление отсутствует
1167	487111,69	1286373,84	Картометрический метод	7	Закрепление отсутствует
1168	487105,15	1286484,45	Картометрический метод	7	Закрепление отсутствует
1101	487098,71	1286483,64	Картометрический метод	7	Закрепление отсутствует
					-
1169	487137,84	1285460,64	Картометрический метод	7	Закрепление отсутствует
1170	487117,40	1285482,08	Картометрический метод	7	Закрепление отсутствует
1171	487119,56	1285544,83	Картометрический метод	7	Закрепление отсутствует
1172	487119,67	1285550,45	Картометрический метод	7	Закрепление отсутствует
1173	487113,65	1285559,48	Картометрический метод	7	Закрепление отсутствует
1174	487108,71	1285561,28	Картометрический метод	7	Закрепление отсутствует
1175	487108,71	1285561,28	Картометрический метод	7	Закрепление отсутствует
1176	487091,76	1285512,54	Картометрический метод	7	Закрепление отсутствует
1177	487062,97	1285526,69	Картометрический метод	7	Закрепление отсутствует
1178	487066,09	1285537,32	Картометрический метод	7	Закрепление отсутствует
1179	487086,02	1285564,20	Картометрический метод	7	Закрепление отсутствует
1180	487083,97	1285565,23	Картометрический метод	7	Закрепление отсутствует
1181	487079,33	1285571,43	Картометрический метод	7	Закрепление отсутствует
1182	487057,11	1285601,15	Картометрический метод	7	Закрепление отсутствует
1183	487044,11	1285595,75	Картометрический метод	7	Закрепление отсутствует
1184	487036,42	1285593,08	Картометрический метод	7	Закрепление отсутствует
1185	487034,15	1285574,92	Картометрический метод	7	Закрепление отсутствует
1186	487036,40	1285510,70	Картометрический метод	7	Закрепление отсутствует
1187	487011,72	1285514,80	Картометрический метод	7	Закрепление отсутствует
1188	487009,10	1285511,63	Картометрический метод	7	Закрепление отсутствует
1189	487009,10	1285511,63	Картометрический метод	7	Закрепление отсутствует
1190	487006,59	1285505,27	Картометрический метод	7	Закрепление отсутствует
1191	487011,21	1285500,17	Картометрический метод	7	Закрепление отсутствует
1192	486981,85	1285475,50	Картометрический метод	7	Закрепление отсутствует
1193	486962,71	1285499,10	Картометрический метод	7	Закрепление отсутствует
1194	486987,77	1285520,96	Картометрический метод	7	Закрепление отсутствует
1195	486984,90	1285522,73	Картометрический метод	7	Закрепление отсутствует
1196	486973,13	1285526,63	Картометрический метод	7	Закрепление отсутствует
1197	486944,18	1285495,61	Картометрический метод	7	Закрепление отсутствует
1198	486936,72	1285501,10	Картометрический метод	7	Закрепление отсутствует
1199	486928,80	1285492,22	Картометрический метод	7	Закрепление отсутствует
1200	486910,99	1285472,26	Картометрический метод	7	Закрепление отсутствует
1201	486912,56	1285469,39	Картометрический метод	7	Закрепление отсутствует
1202	486915,41	1285467,45	Картометрический метод	7	Закрепление отсутствует
1203	486941,94	1285453,43	Картометрический метод	7	Закрепление отсутствует
1204	486945,78	1285451,32	Картометрический метод	7	Закрепление отсутствует
1205	486946,67	1285451,74	Картометрический метод	7	Закрепление отсутствует
1206	486960,69	1285456,15	Картометрический метод	7	Закрепление отсутствует
1207	486981,33	1285475,02	Картометрический метод	7	Закрепление отсутствует
1208	487000,69	1285452,27	Картометрический метод	7	Закрепление отсутствует
1209	487000,86	1285452,06	Картометрический метод	7	Закрепление отсутствует
1210	487006,95	1285445,11	Картометрический метод	7	Закрепление отсутствует
1211	487020,00	1285430,21	Картометрический метод	7	Закрепление отсутствует
1212	487021,14	1285413,82	Картометрический метод	7	Закрепление отсутствует
1213	487005,80	1285394,04	Картометрический метод	7	Закрепление отсутствует
1214	486977,27	1285375,72	Картометрический метод	7	Закрепление отсутствует
1215	486920,65	1285370,89	Картометрический метод	7	Закрепление отсутствует
1216	486899,02	1285373,17	Картометрический метод	7	Закрепление отсутствует
1217	486809,06	1285391,00	Картометрический метод	7	Закрепление отсутствует
1218	486809,16	1285395,32	Картометрический метод	7	Закрепление отсутствует
1219	486809,43	1285407,62	Картометрический метод	7	Закрепление отсутствует
1220	486818,33	1285407,38	Картометрический метод	7	Закрепление отсутствует

Сведения о местоположении границ объекта					
1. Система координат МСК 47 зона 1					
2. Сведения о характерных точках границ объекта					
Обозначение характерных точек границ	Координаты, м		Метод определения координат характерной точки	Средняя квадратическая погрешность положения характерной точки (Mt), м	Описание обозначения точки на местности (при наличии)
	X	Y			
1221	486819,62	1285450,50	Картометрический метод	7	Закрепление отсутствует
1222	486819,49	1285473,47	Картометрический метод	7	Закрепление отсутствует
1223	486800,63	1285479,10	Картометрический метод	7	Закрепление отсутствует
1224	486782,53	1285487,77	Картометрический метод	7	Закрепление отсутствует
1225	486777,21	1285455,92	Картометрический метод	7	Закрепление отсутствует
1226	486767,96	1285424,97	Картометрический метод	7	Закрепление отсутствует
1227	486764,40	1285413,06	Картометрический метод	7	Закрепление отсутствует
1228	486736,17	1285423,94	Картометрический метод	7	Закрепление отсутствует
1229	486714,34	1285426,06	Картометрический метод	7	Закрепление отсутствует
1230	486688,14	1285430,11	Картометрический метод	7	Закрепление отсутствует
1231	486672,65	1285434,26	Картометрический метод	7	Закрепление отсутствует
1232	486672,70	1285435,21	Картометрический метод	7	Закрепление отсутствует
1233	486664,93	1285436,09	Картометрический метод	7	Закрепление отсутствует
1234	486664,82	1285446,80	Картометрический метод	7	Закрепление отсутствует
1235	486664,72	1285455,53	Картометрический метод	7	Закрепление отсутствует
1236	486664,49	1285476,44	Картометрический метод	7	Закрепление отсутствует
1237	486664,41	1285483,57	Картометрический метод	7	Закрепление отсутствует
1238	486665,68	1285488,80	Картометрический метод	7	Закрепление отсутствует
1239	486659,64	1285489,34	Картометрический метод	7	Закрепление отсутствует
1240	486660,62	1285498,06	Картометрический метод	7	Закрепление отсутствует
1241	486665,41	1285497,63	Картометрический метод	7	Закрепление отсутствует
1242	486666,32	1285505,73	Картометрический метод	7	Закрепление отсутствует
1243	486667,17	1285510,59	Картометрический метод	7	Закрепление отсутствует
1244	486667,86	1285514,37	Картометрический метод	7	Закрепление отсутствует
1245	486668,88	1285519,07	Картометрический метод	7	Закрепление отсутствует
1246	486669,23	1285520,08	Картометрический метод	7	Закрепление отсутствует
1247	486670,79	1285525,99	Картометрический метод	7	Закрепление отсутствует
1248	486672,41	1285531,22	Картометрический метод	7	Закрепление отсутствует
1249	486675,79	1285548,80	Картометрический метод	7	Закрепление отсутствует
1250	486674,02	1285549,19	Картометрический метод	7	Закрепление отсутствует
1251	486675,73	1285564,87	Картометрический метод	7	Закрепление отсутствует
1252	486675,85	1285566,01	Картометрический метод	7	Закрепление отсутствует
1253	486669,94	1285567,62	Картометрический метод	7	Закрепление отсутствует
1254	486668,84	1285585,56	Картометрический метод	7	Закрепление отсутствует
1255	486669,04	1285604,43	Картометрический метод	7	Закрепление отсутствует
1256	486669,17	1285616,10	Картометрический метод	7	Закрепление отсутствует
1257	486666,95	1285616,32	Картометрический метод	7	Закрепление отсутствует
1258	486665,97	1285632,15	Картометрический метод	7	Закрепление отсутствует
1259	486663,74	1285668,43	Картометрический метод	7	Закрепление отсутствует
1260	486668,45	1285672,79	Картометрический метод	7	Закрепление отсутствует
1261	486683,65	1285670,76	Картометрический метод	7	Закрепление отсутствует
1262	486680,51	1285655,36	Картометрический метод	7	Закрепление отсутствует
1263	486692,47	1285652,92	Картометрический метод	7	Закрепление отсутствует
1264	486686,61	1285631,86	Картометрический метод	7	Закрепление отсутствует
1265	486704,25	1285627,82	Картометрический метод	7	Закрепление отсутствует
1266	486714,95	1285663,41	Картометрический метод	7	Закрепление отсутствует
1267	486716,12	1285666,70	Картометрический метод	7	Закрепление отсутствует
1268	486704,29	1285672,55	Картометрический метод	7	Закрепление отсутствует
1269	486670,36	1285689,32	Картометрический метод	7	Закрепление отсутствует
1270	486646,22	1285699,67	Картометрический метод	7	Закрепление отсутствует
1271	486603,37	1285718,29	Картометрический метод	7	Закрепление отсутствует
1272	486588,60	1285714,46	Картометрический метод	7	Закрепление отсутствует
1273	486585,63	1285712,25	Картометрический метод	7	Закрепление отсутствует
1274	486577,65	1285706,36	Картометрический метод	7	Закрепление отсутствует
1275	486559,21	1285692,72	Картометрический метод	7	Закрепление отсутствует
1276	486557,57	1285689,18	Картометрический метод	7	Закрепление отсутствует
1277	486555,66	1285690,14	Картометрический метод	7	Закрепление отсутствует
1278	486555,65	1285690,13	Картометрический метод	7	Закрепление отсутствует
1279	486546,15	1285683,25	Картометрический метод	7	Закрепление отсутствует
1280	486599,85	1285661,22	Картометрический метод	7	Закрепление отсутствует

Сведения о местоположении границ объекта					
1. Система координат МСК 47 зона 1					
2. Сведения о характерных точках границ объекта					
Обозначение характерных точек границ	Координаты, м		Метод определения координат характерной точки	Средняя квадратическая погрешность положения характерной точки (Mt), м	Описание обозначения точки на местности (при наличии)
	X	Y			
1281	486626,47	1285645,68	Картометрический метод	7	Закрепление отсутствует
1282	486625,92	1285613,15	Картометрический метод	7	Закрепление отсутствует
1283	486626,63	1285589,90	Картометрический метод	7	Закрепление отсутствует
1284	486619,59	1285582,39	Картометрический метод	7	Закрепление отсутствует
1285	486595,19	1285576,83	Картометрический метод	7	Закрепление отсутствует
1286	486573,01	1285571,79	Картометрический метод	7	Закрепление отсутствует
1287	486573,01	1285571,79	Картометрический метод	7	Закрепление отсутствует
1288	486561,28	1285569,13	Картометрический метод	7	Закрепление отсутствует
1289	486540,13	1285561,70	Картометрический метод	7	Закрепление отсутствует
1290	486529,24	1285564,51	Картометрический метод	7	Закрепление отсутствует
1291	486517,41	1285570,79	Картометрический метод	7	Закрепление отсутствует
1292	486504,12	1285578,28	Картометрический метод	7	Закрепление отсутствует
1293	486493,86	1285585,52	Картометрический метод	7	Закрепление отсутствует
1294	486493,97	1285591,57	Картометрический метод	7	Закрепление отсутствует
1295	486473,42	1285607,37	Картометрический метод	7	Закрепление отсутствует
1296	486477,01	1285622,01	Картометрический метод	7	Закрепление отсутствует
1297	486494,56	1285625,89	Картометрический метод	7	Закрепление отсутствует
1298	486494,69	1285633,43	Картометрический метод	7	Закрепление отсутствует
1299	486488,18	1285639,15	Картометрический метод	7	Закрепление отсутствует
1300	486474,41	1285640,36	Картометрический метод	7	Закрепление отсутствует
1301	486459,19	1285642,30	Картометрический метод	7	Закрепление отсутствует
1302	486445,61	1285642,19	Картометрический метод	7	Закрепление отсутствует
1303	486424,22	1285632,77	Картометрический метод	7	Закрепление отсутствует
1304	486396,03	1285616,59	Картометрический метод	7	Закрепление отсутствует
1305	486386,04	1285609,65	Картометрический метод	7	Закрепление отсутствует
1306	486374,39	1285609,65	Картометрический метод	7	Закрепление отсутствует
1307	486344,13	1285624,65	Картометрический метод	7	Закрепление отсутствует
1308	486308,58	1285641,11	Картометрический метод	7	Закрепление отсутствует
1309	486290,48	1285650,69	Картометрический метод	7	Закрепление отсутствует
1310	486274,88	1285660,62	Картометрический метод	7	Закрепление отсутствует
1311	486257,59	1285666,03	Картометрический метод	7	Закрепление отсутствует
1312	486242,35	1285651,39	Картометрический метод	7	Закрепление отсутствует
1313	486217,10	1285643,11	Картометрический метод	7	Закрепление отсутствует
1314	486217,11	1285643,12	Картометрический метод	7	Закрепление отсутствует
1315	486217,08	1285643,11	Картометрический метод	7	Закрепление отсутствует
1316	486211,19	1285627,42	Картометрический метод	7	Закрепление отсутствует
1317	486184,44	1285607,42	Картометрический метод	7	Закрепление отсутствует
1318	486199,20	1285543,67	Картометрический метод	7	Закрепление отсутствует
1319	486172,11	1285499,76	Картометрический метод	7	Закрепление отсутствует
1320	486154,42	1285496,67	Картометрический метод	7	Закрепление отсутствует
1321	486149,69	1285489,44	Картометрический метод	7	Закрепление отсутствует
1322	486146,04	1285488,01	Картометрический метод	7	Закрепление отсутствует
1323	486123,24	1285461,32	Картометрический метод	7	Закрепление отсутствует
1324	486048,98	1285532,71	Картометрический метод	7	Закрепление отсутствует
1325	486033,95	1285521,62	Картометрический метод	7	Закрепление отсутствует
1326	486045,06	1285505,97	Картометрический метод	7	Закрепление отсутствует
1327	486052,07	1285494,63	Картометрический метод	7	Закрепление отсутствует
1328	486056,34	1285490,48	Картометрический метод	7	Закрепление отсутствует
1329	486069,48	1285477,72	Картометрический метод	7	Закрепление отсутствует
1330	486069,16	1285467,58	Картометрический метод	7	Закрепление отсутствует
1331	486068,95	1285460,97	Картометрический метод	7	Закрепление отсутствует
1332	486068,08	1285433,11	Картометрический метод	7	Закрепление отсутствует
1333	486067,29	1285407,26	Картометрический метод	7	Закрепление отсутствует
1334	486067,08	1285401,91	Картометрический метод	7	Закрепление отсутствует
1335	486066,32	1285377,75	Картометрический метод	7	Закрепление отсутствует
1336	486018,18	1285379,24	Картометрический метод	7	Закрепление отсутствует
1337	486018,20	1285379,27	Картометрический метод	7	Закрепление отсутствует
1338	485979,27	1285385,61	Картометрический метод	7	Закрепление отсутствует
1339	485972,62	1285386,69	Картометрический метод	7	Закрепление отсутствует
1340	485966,75	1285387,64	Картометрический метод	7	Закрепление отсутствует

Сведения о местоположении границ объекта					
1. Система координат МСК 47 зона 1					
2. Сведения о характерных точках границ объекта					
Обозначение характерных точек границ	Координаты, м		Метод определения координат характерной точки	Средняя квадратическая погрешность положения характерной точки (Mt), м	Описание обозначения точки на местности (при наличии)
	X	Y			
1341	485960,54	1285383,33	Картометрический метод	7	Закрепление отсутствует
1342	485946,55	1285373,23	Картометрический метод	7	Закрепление отсутствует
1343	485913,86	1285365,64	Картометрический метод	7	Закрепление отсутствует
1344	485887,51	1285352,36	Картометрический метод	7	Закрепление отсутствует
1345	485801,96	1285352,22	Картометрический метод	7	Закрепление отсутствует
1346	485784,01	1285355,30	Картометрический метод	7	Закрепление отсутствует
1347	485776,34	1285355,35	Картометрический метод	7	Закрепление отсутствует
1348	485771,67	1285355,35	Картометрический метод	7	Закрепление отсутствует
1349	485735,21	1285311,01	Картометрический метод	7	Закрепление отсутствует
1350	485734,75	1285260,35	Картометрический метод	7	Закрепление отсутствует
1351	485710,38	1285256,61	Картометрический метод	7	Закрепление отсутствует
1352	485710,38	1285256,61	Картометрический метод	7	Закрепление отсутствует
1353	485725,25	1285256,69	Картометрический метод	7	Закрепление отсутствует
1354	485769,89	1285253,30	Картометрический метод	7	Закрепление отсутствует
1355	485818,27	1285256,67	Картометрический метод	7	Закрепление отсутствует
1356	485842,61	1285259,69	Картометрический метод	7	Закрепление отсутствует
1357	485889,03	1285274,93	Картометрический метод	7	Закрепление отсутствует
1358	485941,47	1285283,83	Картометрический метод	7	Закрепление отсутствует
1359	485977,54	1285284,02	Картометрический метод	7	Закрепление отсутствует
1360	486015,91	1285286,57	Картометрический метод	7	Закрепление отсутствует
1361	486036,92	1285288,88	Картометрический метод	7	Закрепление отсутствует
1362	486082,70	1285287,20	Картометрический метод	7	Закрепление отсутствует
1363	486100,40	1285287,46	Картометрический метод	7	Закрепление отсутствует
1364	486120,81	1285288,96	Картометрический метод	7	Закрепление отсутствует
1365	486120,82	1285288,96	Картометрический метод	7	Закрепление отсутствует
1366	486131,13	1285287,57	Картометрический метод	7	Закрепление отсутствует
1367	486143,18	1285285,40	Картометрический метод	7	Закрепление отсутствует
1368	486161,57	1285284,33	Картометрический метод	7	Закрепление отсутствует
1369	486182,24	1285286,63	Картометрический метод	7	Закрепление отсутствует
1370	486182,25	1285286,63	Картометрический метод	7	Закрепление отсутствует
1371	486200,69	1285289,37	Картометрический метод	7	Закрепление отсутствует
1372	486234,38	1285285,20	Картометрический метод	7	Закрепление отсутствует
1373	486285,14	1285273,17	Картометрический метод	7	Закрепление отсутствует
1374	486301,12	1285272,13	Картометрический метод	7	Закрепление отсутствует
1375	486345,06	1285260,10	Картометрический метод	7	Закрепление отсутствует
1376	486396,30	1285233,82	Картометрический метод	7	Закрепление отсутствует
1377	486426,52	1285210,17	Картометрический метод	7	Закрепление отсутствует
1378	486451,48	1285214,11	Картометрический метод	7	Закрепление отсутствует
1379	486481,71	1285250,89	Картометрический метод	7	Закрепление отсутствует
1380	486567,08	1285317,91	Картометрический метод	7	Закрепление отсутствует
1381	486618,32	1285350,74	Картометрический метод	7	Закрепление отсутствует
1382	486699,78	1285396,73	Картометрический метод	7	Закрепление отсутствует
1383	486736,57	1285405,93	Картометрический метод	7	Закрепление отсутствует
1384	486797,00	1285374,39	Картометрический метод	7	Закрепление отсутствует
1385	486894,98	1285351,00	Картометрический метод	7	Закрепление отсутствует
1386	486901,78	1285350,78	Картометрический метод	7	Закрепление отсутствует
1387	486917,12	1285352,34	Картометрический метод	7	Закрепление отсутствует
1388	486936,39	1285359,30	Картометрический метод	7	Закрепление отсутствует
1389	486943,43	1285364,41	Картометрический метод	7	Закрепление отсутствует
1390	486945,50	1285364,54	Картометрический метод	7	Закрепление отсутствует
1391	486949,90	1285360,36	Картометрический метод	7	Закрепление отсутствует
1392	486956,09	1285358,96	Картометрический метод	7	Закрепление отсутствует
1393	486969,26	1285359,58	Картометрический метод	7	Закрепление отсутствует
1394	486978,66	1285357,96	Картометрический метод	7	Закрепление отсутствует
1395	487036,10	1285368,15	Картометрический метод	7	Закрепление отсутствует
1396	487153,68	1285412,17	Картометрический метод	7	Закрепление отсутствует
1397	487222,25	1285416,42	Картометрический метод	7	Закрепление отсутствует
1398	487236,93	1285417,33	Картометрический метод	7	Закрепление отсутствует
1399	487258,04	1285414,06	Картометрический метод	7	Закрепление отсутствует
1400	487277,05	1285450,37	Картометрический метод	7	Закрепление отсутствует

Сведения о местоположении границ объекта					
1. Система координат МСК 47 зона 1					
2. Сведения о характерных точках границ объекта					
Обозначение характерных точек границ	Координаты, м		Метод определения координат характерной точки	Средняя квадратическая погрешность положения характерной точки (Mt), м	Описание обозначения точки на местности (при наличии)
	X	Y			
1401	487277,06	1285450,36	Картометрический метод	7	Закрепление отсутствует
1402	487277,07	1285450,36	Картометрический метод	7	Закрепление отсутствует
1403	487242,70	1285466,92	Картометрический метод	7	Закрепление отсутствует
1404	487228,89	1285473,55	Картометрический метод	7	Закрепление отсутствует
1405	487221,70	1285464,11	Картометрический метод	7	Закрепление отсутствует
1406	487190,76	1285462,83	Картометрический метод	7	Закрепление отсутствует
1407	487179,77	1285462,37	Картометрический метод	7	Закрепление отсутствует
1169	487137,84	1285460,64	Картометрический метод	7	Закрепление отсутствует
					-
1408	487704,50	1285702,87	Картометрический метод	7	Закрепление отсутствует
1409	487687,10	1285712,09	Картометрический метод	7	Закрепление отсутствует
1410	487683,76	1285711,34	Картометрический метод	7	Закрепление отсутствует
1411	487675,16	1285715,76	Картометрический метод	7	Закрепление отсутствует
1412	487660,00	1285692,43	Картометрический метод	7	Закрепление отсутствует
1413	487655,68	1285685,66	Картометрический метод	7	Закрепление отсутствует
1414	487639,63	1285698,06	Картометрический метод	7	Закрепление отсутствует
1415	487617,57	1285722,29	Картометрический метод	7	Закрепление отсутствует
1416	487615,34	1285724,54	Картометрический метод	7	Закрепление отсутствует
1417	487605,79	1285733,58	Картометрический метод	7	Закрепление отсутствует
1418	487596,71	1285741,24	Картометрический метод	7	Закрепление отсутствует
1419	487571,73	1285709,41	Картометрический метод	7	Закрепление отсутствует
1420	487579,94	1285701,00	Картометрический метод	7	Закрепление отсутствует
1421	487590,58	1285692,60	Картометрический метод	7	Закрепление отсутствует
1422	487607,64	1285680,84	Картометрический метод	7	Закрепление отсутствует
1423	487620,34	1285669,79	Картометрический метод	7	Закрепление отсутствует
1424	487614,50	1285660,54	Картометрический метод	7	Закрепление отсутствует
1425	487629,07	1285645,47	Картометрический метод	7	Закрепление отсутствует
1426	487657,10	1285684,56	Картометрический метод	7	Закрепление отсутствует
1427	487662,64	1285690,03	Картометрический метод	7	Закрепление отсутствует
1428	487684,67	1285670,05	Картометрический метод	7	Закрепление отсутствует
1429	487690,64	1285679,05	Картометрический метод	7	Закрепление отсутствует
1430	487698,77	1285692,55	Картометрический метод	7	Закрепление отсутствует
1408	487704,50	1285702,87	Картометрический метод	7	Закрепление отсутствует
					-
1431	489327,21	1284749,83	Картометрический метод	7	Закрепление отсутствует
1432	489278,50	1284774,95	Картометрический метод	7	Закрепление отсутствует
1433	489283,09	1284794,86	Картометрический метод	7	Закрепление отсутствует
1434	489296,13	1284820,13	Картометрический метод	7	Закрепление отсутствует
1435	489272,19	1284838,37	Картометрический метод	7	Закрепление отсутствует
1436	489258,85	1284812,09	Картометрический метод	7	Закрепление отсутствует
1437	489240,74	1284810,40	Картометрический метод	7	Закрепление отсутствует
1438	489229,53	1284822,65	Картометрический метод	7	Закрепление отсутствует
1439	489233,22	1284825,94	Картометрический метод	7	Закрепление отсутствует
1440	489220,86	1284835,63	Картометрический метод	7	Закрепление отсутствует
1441	489204,66	1284892,25	Картометрический метод	7	Закрепление отсутствует
1442	489136,91	1284886,80	Картометрический метод	7	Закрепление отсутствует
1443	489130,83	1284872,21	Картометрический метод	7	Закрепление отсутствует
1444	489041,74	1284906,97	Картометрический метод	7	Закрепление отсутствует
1445	489082,05	1284975,44	Картометрический метод	7	Закрепление отсутствует
1446	489042,18	1284999,66	Картометрический метод	7	Закрепление отсутствует
1447	489024,50	1285013,88	Картометрический метод	7	Закрепление отсутствует
1448	489025,26	1285015,01	Картометрический метод	7	Закрепление отсутствует
1449	489044,39	1285042,82	Картометрический метод	7	Закрепление отсутствует
1450	489025,02	1285057,01	Картометрический метод	7	Закрепление отсутствует
1451	489013,07	1285054,06	Картометрический метод	7	Закрепление отсутствует
1452	489006,32	1285061,22	Картометрический метод	7	Закрепление отсутствует
1453	488988,18	1285075,27	Картометрический метод	7	Закрепление отсутствует
1454	488965,49	1285061,54	Картометрический метод	7	Закрепление отсутствует
1455	488950,38	1285042,84	Картометрический метод	7	Закрепление отсутствует
1456	488959,17	1285039,40	Картометрический метод	7	Закрепление отсутствует

Сведения о местоположении границ объекта					
1. Система координат МСК 47 зона 1					
2. Сведения о характерных точках границ объекта					
Обозначение характерных точек границ	Координаты, м		Метод определения координат характерной точки	Средняя квадратическая погрешность положения характерной точки (Mt), м	Описание обозначения точки на местности (при наличии)
	X	Y			
1457	488978,53	1285031,84	Картометрический метод	7	Закрепление отсутствует
1458	488968,41	1285011,86	Картометрический метод	7	Закрепление отсутствует
1459	488969,83	1284971,79	Картометрический метод	7	Закрепление отсутствует
1460	488955,72	1284949,22	Картометрический метод	7	Закрепление отсутствует
1461	488925,61	1284982,54	Картометрический метод	7	Закрепление отсутствует
1462	488928,70	1285029,36	Картометрический метод	7	Закрепление отсутствует
1463	488881,82	1285047,22	Картометрический метод	7	Закрепление отсутствует
1464	488902,05	1285096,27	Картометрический метод	7	Закрепление отсутствует
1465	488908,78	1285119,28	Картометрический метод	7	Закрепление отсутствует
1466	488873,83	1285117,74	Картометрический метод	7	Закрепление отсутствует
1467	488854,77	1285132,61	Картометрический метод	7	Закрепление отсутствует
1468	488836,83	1285144,97	Картометрический метод	7	Закрепление отсутствует
1469	488813,91	1285158,25	Картометрический метод	7	Закрепление отсутствует
1470	488790,73	1285170,09	Картометрический метод	7	Закрепление отсутствует
1471	488761,31	1285181,85	Картометрический метод	7	Закрепление отсутствует
1472	488726,17	1285213,96	Картометрический метод	7	Закрепление отсутствует
1473	488747,88	1285235,42	Картометрический метод	7	Закрепление отсутствует
1474	488720,15	1285262,16	Картометрический метод	7	Закрепление отсутствует
1475	488722,83	1285283,16	Картометрический метод	7	Закрепление отсутствует
1476	488719,76	1285293,70	Картометрический метод	7	Закрепление отсутствует
1477	488718,37	1285321,59	Картометрический метод	7	Закрепление отсутствует
1478	488725,52	1285323,79	Картометрический метод	7	Закрепление отсутствует
1479	488744,57	1285317,19	Картометрический метод	7	Закрепление отсутствует
1480	488748,99	1285338,71	Картометрический метод	7	Закрепление отсутствует
1481	488765,26	1285335,11	Картометрический метод	7	Закрепление отсутствует
1482	488772,07	1285364,97	Картометрический метод	7	Закрепление отсутствует
1483	488792,10	1285358,33	Картометрический метод	7	Закрепление отсутствует
1484	488811,95	1285342,35	Картометрический метод	7	Закрепление отсутствует
1485	488819,51	1285348,90	Картометрический метод	7	Закрепление отсутствует
1486	488791,33	1285369,42	Картометрический метод	7	Закрепление отсутствует
1487	488786,93	1285372,46	Картометрический метод	7	Закрепление отсутствует
1488	488767,54	1285389,64	Картометрический метод	7	Закрепление отсутствует
1489	488776,17	1285403,52	Картометрический метод	7	Закрепление отсутствует
1490	488776,17	1285403,52	Картометрический метод	7	Закрепление отсутствует
1491	488755,81	1285413,86	Картометрический метод	7	Закрепление отсутствует
1492	488768,55	1285439,49	Картометрический метод	7	Закрепление отсутствует
1493	488785,42	1285430,79	Картометрический метод	7	Закрепление отсутствует
1494	488789,63	1285434,41	Картометрический метод	7	Закрепление отсутствует
1495	488794,13	1285432,39	Картометрический метод	7	Закрепление отсутствует
1496	488795,80	1285435,08	Картометрический метод	7	Закрепление отсутствует
1497	488724,87	1285455,03	Картометрический метод	7	Закрепление отсутствует
1498	488686,08	1285463,90	Картометрический метод	7	Закрепление отсутствует
1499	488679,98	1285450,60	Картометрический метод	7	Закрепление отсутствует
1500	488672,37	1285430,37	Картометрический метод	7	Закрепление отсутствует
1501	488683,99	1285422,21	Картометрический метод	7	Закрепление отсутствует
1502	488682,54	1285418,32	Картометрический метод	7	Закрепление отсутствует
1503	488696,98	1285407,96	Картометрический метод	7	Закрепление отсутствует
1504	488701,86	1285401,85	Картометрический метод	7	Закрепление отсутствует
1505	488706,04	1285395,89	Картометрический метод	7	Закрепление отсутствует
1506	488706,40	1285394,71	Картометрический метод	7	Закрепление отсутствует
1507	488709,03	1285385,96	Картометрический метод	7	Закрепление отсутствует
1508	488706,26	1285366,20	Картометрический метод	7	Закрепление отсутствует
1509	488705,24	1285351,94	Картометрический метод	7	Закрепление отсутствует
1510	488706,18	1285337,15	Картометрический метод	7	Закрепление отсутствует
1511	488706,03	1285315,67	Картометрический метод	7	Закрепление отсутствует
1512	488696,80	1285309,42	Картометрический метод	7	Закрепление отсутствует
1513	488692,77	1285306,62	Картометрический метод	7	Закрепление отсутствует
1514	488688,22	1285302,25	Картометрический метод	7	Закрепление отсутствует
1515	488685,86	1285298,50	Картометрический метод	7	Закрепление отсутствует
1516	488647,52	1285316,96	Картометрический метод	7	Закрепление отсутствует

Сведения о местоположении границ объекта					
1. Система координат МСК 47 зона 1					
2. Сведения о характерных точках границ объекта					
Обозначение характерных точек границ	Координаты, м		Метод определения координат характерной точки	Средняя квадратическая погрешность положения характерной точки (Mt), м	Описание обозначения точки на местности (при наличии)
	X	Y			
1517	488638,90	1285305,28	Картометрический метод	7	Закрепление отсутствует
1518	488630,90	1285294,46	Картометрический метод	7	Закрепление отсутствует
1519	488628,07	1285296,96	Картометрический метод	7	Закрепление отсутствует
1520	488622,35	1285289,42	Картометрический метод	7	Закрепление отсутствует
1521	488611,50	1285276,50	Картометрический метод	7	Закрепление отсутствует
1522	488600,52	1285263,72	Картометрический метод	7	Закрепление отсутствует
1523	488562,71	1285213,51	Картометрический метод	7	Закрепление отсутствует
1524	488541,69	1285232,24	Картометрический метод	7	Закрепление отсутствует
1525	488523,69	1285250,00	Картометрический метод	7	Закрепление отсутствует
1526	488513,18	1285260,38	Картометрический метод	7	Закрепление отсутствует
1527	488505,57	1285253,40	Картометрический метод	7	Закрепление отсутствует
1528	488507,08	1285231,02	Картометрический метод	7	Закрепление отсутствует
1529	488503,43	1285213,68	Картометрический метод	7	Закрепление отсутствует
1530	488506,36	1285165,76	Картометрический метод	7	Закрепление отсутствует
1531	488492,26	1285171,18	Картометрический метод	7	Закрепление отсутствует
1532	488479,88	1285142,90	Картометрический метод	7	Закрепление отсутствует
1533	488461,46	1285150,97	Картометрический метод	7	Закрепление отсутствует
1534	488461,42	1285150,90	Картометрический метод	7	Закрепление отсутствует
1535	488482,67	1285141,58	Картометрический метод	7	Закрепление отсутствует
1536	488453,21	1285087,82	Картометрический метод	7	Закрепление отсутствует
1537	488432,40	1285096,96	Картометрический метод	7	Закрепление отсутствует
1538	488430,23	1285092,91	Картометрический метод	7	Закрепление отсутствует
1539	488370,08	1285097,01	Картометрический метод	7	Закрепление отсутствует
1540	488340,14	1285106,58	Картометрический метод	7	Закрепление отсутствует
1541	488243,86	1285137,37	Картометрический метод	7	Закрепление отсутствует
1542	488219,82	1285139,94	Картометрический метод	7	Закрепление отсутствует
1543	488206,08	1285127,06	Картометрический метод	7	Закрепление отсутствует
1544	488194,92	1285128,78	Картометрический метод	7	Закрепление отсутствует
1545	488185,47	1285152,82	Картометрический метод	7	Закрепление отсутствует
1546	488171,69	1285162,53	Картометрический метод	7	Закрепление отсутствует
1547	488155,64	1285162,43	Картометрический метод	7	Закрепление отсутствует
1548	488139,00	1285161,54	Картометрический метод	7	Закрепление отсутствует
1549	488124,64	1285152,62	Картометрический метод	7	Закрепление отсутствует
1550	488125,63	1285140,74	Картометрический метод	7	Закрепление отсутствует
1551	488144,45	1285126,87	Картометрический метод	7	Закрепление отсутствует
1552	488139,00	1285121,42	Картометрический метод	7	Закрепление отсутствует
1553	488106,32	1285114,49	Картометрический метод	7	Закрепление отсутствует
1554	488097,07	1285133,97	Картометрический метод	7	Закрепление отсутствует
1555	488094,84	1285126,08	Картометрический метод	7	Закрепление отсутствует
1556	488068,87	1285143,02	Картометрический метод	7	Закрепление отсутствует
1557	488050,70	1285153,94	Картометрический метод	7	Закрепление отсутствует
1558	488047,18	1285148,44	Картометрический метод	7	Закрепление отсутствует
1559	488025,69	1285149,73	Картометрический метод	7	Закрепление отсутствует
1560	488014,99	1285157,92	Картометрический метод	7	Закрепление отсутствует
1561	488014,76	1285157,62	Картометрический метод	7	Закрепление отсутствует
1562	487992,30	1285177,67	Картометрический метод	7	Закрепление отсутствует
1563	487990,05	1285178,14	Картометрический метод	7	Закрепление отсутствует
1564	487987,24	1285177,63	Картометрический метод	7	Закрепление отсутствует
1565	487983,28	1285172,27	Картометрический метод	7	Закрепление отсутствует
1566	487976,81	1285177,40	Картометрический метод	7	Закрепление отсутствует
1567	487978,25	1285179,30	Картометрический метод	7	Закрепление отсутствует
1568	487961,16	1285192,44	Картометрический метод	7	Закрепление отсутствует
1569	487975,43	1285212,98	Картометрический метод	7	Закрепление отсутствует
1570	487977,97	1285216,65	Картометрический метод	7	Закрепление отсутствует
1571	488002,33	1285220,91	Картометрический метод	7	Закрепление отсутствует
1572	488003,35	1285220,26	Картометрический метод	7	Закрепление отсутствует
1573	488006,87	1285217,63	Картометрический метод	7	Закрепление отсутствует
1574	488006,87	1285217,65	Картометрический метод	7	Закрепление отсутствует
1575	488004,41	1285241,99	Картометрический метод	7	Закрепление отсутствует
1576	487993,95	1285250,70	Картометрический метод	7	Закрепление отсутствует

Сведения о местоположении границ объекта					
1. Система координат МСК 47 зона 1					
2. Сведения о характерных точках границ объекта					
Обозначение характерных точек границ	Координаты, м		Метод определения координат характерной точки	Средняя квадратическая погрешность положения характерной точки (Mt), м	Описание обозначения точки на местности (при наличии)
	X	Y			
1577	487973,04	1285248,96	Картометрический метод	7	Закрепление отсутствует
1578	487962,83	1285261,44	Картометрический метод	7	Закрепление отсутствует
1579	487947,25	1285284,61	Картометрический метод	7	Закрепление отсутствует
1580	487930,07	1285292,60	Картометрический метод	7	Закрепление отсутствует
1581	487911,02	1285292,12	Картометрический метод	7	Закрепление отсутствует
1582	487892,11	1285291,80	Картометрический метод	7	Закрепление отсутствует
1583	487869,74	1285282,22	Картометрический метод	7	Закрепление отсутствует
1584	487863,75	1285272,23	Картометрический метод	7	Закрепление отсутствует
1585	487849,45	1285225,91	Картометрический метод	7	Закрепление отсутствует
1586	487859,13	1285218,57	Картометрический метод	7	Закрепление отсутствует
1587	487854,73	1285213,29	Картометрический метод	7	Закрепление отсутствует
1588	487808,66	1285216,81	Картометрический метод	7	Закрепление отсутствует
1589	487805,44	1285238,82	Картометрический метод	7	Закрепление отсутствует
1590	487797,79	1285242,20	Картометрический метод	7	Закрепление отсутствует
1591	487779,93	1285238,18	Картометрический метод	7	Закрепление отсутствует
1592	487765,84	1285227,68	Картометрический метод	7	Закрепление отсутствует
1593	487755,28	1285219,82	Картометрический метод	7	Закрепление отсутствует
1594	487739,44	1285206,24	Картометрический метод	7	Закрепление отсутствует
1595	487738,33	1285205,11	Картометрический метод	7	Закрепление отсутствует
1596	487742,96	1285201,92	Картометрический метод	7	Закрепление отсутствует
1597	487770,25	1285185,61	Картометрический метод	7	Закрепление отсутствует
1598	487827,05	1285140,34	Картометрический метод	7	Закрепление отсутствует
1599	487844,92	1285126,23	Картометрический метод	7	Закрепление отсутствует
1600	487881,68	1285101,38	Картометрический метод	7	Закрепление отсутствует
1601	487913,78	1285075,79	Картометрический метод	7	Закрепление отсутствует
1602	487941,87	1285050,81	Картометрический метод	7	Закрепление отсутствует
1603	487958,05	1285036,99	Картометрический метод	7	Закрепление отсутствует
1604	488001,22	1285032,66	Картометрический метод	7	Закрепление отсутствует
1605	488046,06	1285023,38	Картометрический метод	7	Закрепление отсутствует
1606	488114,91	1285005,99	Картометрический метод	7	Закрепление отсутствует
1607	488293,35	1285057,07	Картометрический метод	7	Закрепление отсутствует
1608	488349,16	1285065,72	Картометрический метод	7	Закрепление отсутствует
1609	488456,66	1285037,89	Картометрический метод	7	Закрепление отсутствует
1610	488550,67	1285013,56	Картометрический метод	7	Закрепление отсутствует
1611	488550,67	1285013,56	Картометрический метод	7	Закрепление отсутствует
1612	488563,90	1284994,87	Картометрический метод	7	Закрепление отсутствует
1613	488572,49	1284961,15	Картометрический метод	7	Закрепление отсутствует
1614	488591,46	1284948,99	Картометрический метод	7	Закрепление отсутствует
1615	488600,18	1284936,51	Картометрический метод	7	Закрепление отсутствует
1616	488611,77	1284935,58	Картометрический метод	7	Закрепление отсутствует
1617	488619,80	1284934,93	Картометрический метод	7	Закрепление отсутствует
1618	488631,84	1284928,28	Картометрический метод	7	Закрепление отсутствует
1619	488640,29	1284926,99	Картометрический метод	7	Закрепление отсутствует
1620	488654,68	1284924,78	Картометрический метод	7	Закрепление отсутствует
1621	488660,25	1284922,64	Картометрический метод	7	Закрепление отсутствует
1622	488662,24	1284921,88	Картометрический метод	7	Закрепление отсутствует
1623	488681,20	1284888,27	Картометрический метод	7	Закрепление отсутствует
1624	488692,84	1284886,02	Картометрический метод	7	Закрепление отсутствует
1625	488702,47	1284898,15	Картометрический метод	7	Закрепление отсутствует
1626	488702,66	1284898,39	Картометрический метод	7	Закрепление отсутствует
1627	488702,66	1284898,39	Картометрический метод	7	Закрепление отсутствует
1628	488708,44	1284895,18	Картометрический метод	7	Закрепление отсутствует
1629	488711,26	1284887,36	Картометрический метод	7	Закрепление отсутствует
1630	488716,36	1284873,20	Картометрический метод	7	Закрепление отсутствует
1631	488739,25	1284878,88	Картометрический метод	7	Закрепление отсутствует
1632	488739,25	1284878,88	Картометрический метод	7	Закрепление отсутствует
1633	488759,29	1284844,04	Картометрический метод	7	Закрепление отсутствует
1634	488788,84	1284849,45	Картометрический метод	7	Закрепление отсутствует
1635	488788,84	1284849,45	Картометрический метод	7	Закрепление отсутствует
1636	488810,21	1284833,48	Картометрический метод	7	Закрепление отсутствует

Сведения о местоположении границ объекта					
1. Система координат МСК 47 зона 1					
2. Сведения о характерных точках границ объекта					
Обозначение характерных точек границ	Координаты, м		Метод определения координат характерной точки	Средняя квадратическая погрешность положения характерной точки (Mt), м	Описание обозначения точки на местности (при наличии)
	X	Y			
1637	488814,99	1284834,67	Картометрический метод	7	Закрепление отсутствует
1638	488816,31	1284835,00	Картометрический метод	7	Закрепление отсутствует
1639	488817,90	1284832,21	Картометрический метод	7	Закрепление отсутствует
1640	488818,28	1284828,61	Картометрический метод	7	Закрепление отсутствует
1641	488819,14	1284820,66	Картометрический метод	7	Закрепление отсутствует
1642	488827,81	1284808,86	Картометрический метод	7	Закрепление отсутствует
1643	488864,08	1284811,58	Картометрический метод	7	Закрепление отсутствует
1644	488895,16	1284827,52	Картометрический метод	7	Закрепление отсутствует
1645	488908,19	1284830,42	Картометрический метод	7	Закрепление отсутствует
1646	488903,79	1284791,88	Картометрический метод	7	Закрепление отсутствует
1647	488918,35	1284782,97	Картометрический метод	7	Закрепление отсутствует
1648	488918,36	1284782,97	Картометрический метод	7	Закрепление отсутствует
1649	488923,56	1284771,23	Картометрический метод	7	Закрепление отсутствует
1650	488895,03	1284726,38	Картометрический метод	7	Закрепление отсутствует
1651	488816,81	1284765,71	Картометрический метод	7	Закрепление отсутствует
1652	488772,36	1284771,92	Картометрический метод	7	Закрепление отсутствует
1653	488623,67	1284858,72	Картометрический метод	7	Закрепление отсутствует
1654	488479,35	1284908,75	Картометрический метод	7	Закрепление отсутствует
1655	488398,33	1284930,63	Картометрический метод	7	Закрепление отсутствует
1656	488379,32	1284883,87	Картометрический метод	7	Закрепление отсутствует
1657	488376,80	1284845,95	Картометрический метод	7	Закрепление отсутствует
1658	488382,83	1284837,51	Картометрический метод	7	Закрепление отсутствует
1659	488387,43	1284819,41	Картометрический метод	7	Закрепление отсутствует
1660	488407,51	1284791,20	Картометрический метод	7	Закрепление отсутствует
1661	488410,72	1284788,06	Картометрический метод	7	Закрепление отсутствует
1662	488413,21	1284784,98	Картометрический метод	7	Закрепление отсутствует
1663	488415,94	1284781,59	Картометрический метод	7	Закрепление отсутствует
1664	488438,17	1284754,04	Картометрический метод	7	Закрепление отсутствует
1665	488458,90	1284789,28	Картометрический метод	7	Закрепление отсутствует
1666	488458,90	1284789,28	Картометрический метод	7	Закрепление отсутствует
1667	488545,84	1284759,13	Картометрический метод	7	Закрепление отсутствует
1668	488545,85	1284759,13	Картометрический метод	7	Закрепление отсутствует
1669	488516,42	1284715,09	Картометрический метод	7	Закрепление отсутствует
1670	488520,48	1284712,15	Картометрический метод	7	Закрепление отсутствует
1671	488534,79	1284727,38	Картометрический метод	7	Закрепление отсутствует
1672	488556,38	1284732,73	Картометрический метод	7	Закрепление отсутствует
1673	488580,50	1284729,23	Картометрический метод	7	Закрепление отсутствует
1674	488586,07	1284720,42	Картометрический метод	7	Закрепление отсутствует
1675	488590,21	1284705,24	Картометрический метод	7	Закрепление отсутствует
1676	488562,61	1284665,92	Картометрический метод	7	Закрепление отсутствует
1677	488560,54	1284656,26	Картометрический метод	7	Закрепление отсутствует
1678	488570,20	1284654,88	Картометрический метод	7	Закрепление отсутствует
1679	488585,76	1284673,07	Картометрический метод	7	Закрепление отсутствует
1680	488601,28	1284673,07	Картометрический метод	7	Закрепление отсутствует
1681	488610,50	1284684,09	Картометрический метод	7	Закрепление отсутствует
1682	488610,49	1284684,06	Картометрический метод	7	Закрепление отсутствует
1683	488610,52	1284684,10	Картометрический метод	7	Закрепление отсутствует
1684	488612,69	1284688,35	Картометрический метод	7	Закрепление отсутствует
1685	488613,72	1284688,07	Картометрический метод	7	Закрепление отсутствует
1686	488614,50	1284697,40	Картометрический метод	7	Закрепление отсутствует
1687	488615,42	1284706,53	Картометрический метод	7	Закрепление отсутствует
1688	488620,60	1284712,05	Картометрический метод	7	Закрепление отсутствует
1689	488644,12	1284709,84	Картометрический метод	7	Закрепление отсутствует
1690	488649,59	1284700,33	Картометрический метод	7	Закрепление отсутствует
1691	488657,45	1284686,66	Картометрический метод	7	Закрепление отсутствует
1692	488673,25	1284664,38	Картометрический метод	7	Закрепление отсутствует
1693	488687,03	1284695,37	Картометрический метод	7	Закрепление отсутствует
1694	488702,94	1284688,29	Картометрический метод	7	Закрепление отсутствует
1695	488706,45	1284693,72	Картометрический метод	7	Закрепление отсутствует
1696	488714,74	1284706,54	Картометрический метод	7	Закрепление отсутствует

Сведения о местоположении границ объекта					
1. Система координат МСК 47 зона 1					
2. Сведения о характерных точках границ объекта					
Обозначение характерных точек границ	Координаты, м		Метод определения координат характерной точки	Средняя квадратическая погрешность положения характерной точки (Mt), м	Описание обозначения точки на местности (при наличии)
	X	Y			
1697	488723,03	1284719,36	Картометрический метод	7	Закрепление отсутствует
1698	488754,17	1284696,10	Картометрический метод	7	Закрепление отсутствует
1699	488758,25	1284702,46	Картометрический метод	7	Закрепление отсутствует
1700	488770,88	1284692,40	Картометрический метод	7	Закрепление отсутствует
1701	488783,51	1284682,35	Картометрический метод	7	Закрепление отсутствует
1702	488785,90	1284680,45	Картометрический метод	7	Закрепление отсутствует
1703	488788,69	1284685,87	Картометрический метод	7	Закрепление отсутствует
1704	488818,33	1284668,77	Картометрический метод	7	Закрепление отсутствует
1705	488816,54	1284666,10	Картометрический метод	7	Закрепление отсутствует
1706	488820,49	1284664,61	Картометрический метод	7	Закрепление отсутствует
1707	488824,58	1284661,37	Картометрический метод	7	Закрепление отсутствует
1708	488837,66	1284679,52	Картометрический метод	7	Закрепление отсутствует
1709	488874,98	1284653,33	Картометрический метод	7	Закрепление отсутствует
1710	488865,75	1284641,90	Картометрический метод	7	Закрепление отсутствует
1711	488858,69	1284634,63	Картометрический метод	7	Закрепление отсутствует
1712	488857,51	1284632,77	Картометрический метод	7	Закрепление отсутствует
1713	488857,53	1284632,75	Картометрический метод	7	Закрепление отсутствует
1714	488857,54	1284632,76	Картометрический метод	7	Закрепление отсутствует
1715	488877,06	1284613,00	Картометрический метод	7	Закрепление отсутствует
1716	488883,63	1284607,80	Картометрический метод	7	Закрепление отсутствует
1717	488883,63	1284607,79	Картометрический метод	7	Закрепление отсутствует
1718	488883,66	1284607,77	Картометрический метод	7	Закрепление отсутствует
1719	488895,31	1284626,44	Картометрический метод	7	Закрепление отсутствует
1720	488923,56	1284608,81	Картометрический метод	7	Закрепление отсутствует
1721	488932,04	1284603,52	Картометрический метод	7	Закрепление отсутствует
1722	488922,95	1284588,96	Картометрический метод	7	Закрепление отсутствует
1723	488922,96	1284588,96	Картометрический метод	7	Закрепление отсутствует
1724	488922,96	1284588,96	Картометрический метод	7	Закрепление отсутствует
1725	488942,74	1284583,04	Картометрический метод	7	Закрепление отсутствует
1726	488943,40	1284582,49	Картометрический метод	7	Закрепление отсутствует
1727	488947,04	1284595,07	Картометрический метод	7	Закрепление отсутствует
1728	488977,82	1284577,73	Картометрический метод	7	Закрепление отсутствует
1729	488981,74	1284570,70	Картометрический метод	7	Закрепление отсутствует
1730	488967,32	1284562,67	Картометрический метод	7	Закрепление отсутствует
1731	488979,05	1284552,96	Картометрический метод	7	Закрепление отсутствует
1732	488991,59	1284546,73	Картометрический метод	7	Закрепление отсутствует
1733	489003,72	1284573,40	Картометрический метод	7	Закрепление отсутствует
1734	489016,04	1284599,53	Картометрический метод	7	Закрепление отсутствует
1735	489041,53	1284584,95	Картометрический метод	7	Закрепление отсутствует
1736	489044,81	1284597,44	Картометрический метод	7	Закрепление отсутствует
1737	489048,51	1284611,60	Картометрический метод	7	Закрепление отсутствует
1738	489047,25	1284609,76	Картометрический метод	7	Закрепление отсутствует
1739	489044,57	1284608,97	Картометрический метод	7	Закрепление отсутствует
1740	489026,65	1284613,44	Картометрический метод	7	Закрепление отсутствует
1741	488983,86	1284638,16	Картометрический метод	7	Закрепление отсутствует
1742	488982,37	1284640,31	Картометрический метод	7	Закрепление отсутствует
1743	488976,33	1284667,05	Картометрический метод	7	Закрепление отсутствует
1744	488979,89	1284674,38	Картометрический метод	7	Закрепление отсутствует
1745	489004,60	1284660,88	Картометрический метод	7	Закрепление отсутствует
1746	489016,83	1284654,20	Картометрический метод	7	Закрепление отсутствует
1747	489020,96	1284661,72	Картометрический метод	7	Закрепление отсутствует
1748	489044,37	1284652,42	Картометрический метод	7	Закрепление отсутствует
1749	489043,57	1284650,48	Картометрический метод	7	Закрепление отсутствует
1750	489044,19	1284648,31	Картометрический метод	7	Закрепление отсутствует
1751	489046,06	1284647,24	Картометрический метод	7	Закрепление отсутствует
1752	489030,79	1284619,30	Картометрический метод	7	Закрепление отсутствует
1753	489031,76	1284616,66	Картометрический метод	7	Закрепление отсутствует
1754	489037,81	1284615,47	Картометрический метод	7	Закрепление отсутствует
1755	489040,91	1284615,32	Картометрический метод	7	Закрепление отсутствует
1756	489044,75	1284621,68	Картометрический метод	7	Закрепление отсутствует

Сведения о местоположении границ объекта					
1. Система координат МСК 47 зона 1					
2. Сведения о характерных точках границ объекта					
Обозначение характерных точек границ	Координаты, м		Метод определения координат характерной точки	Средняя квадратическая погрешность положения характерной точки (Mt), м	Описание обозначения точки на местности (при наличии)
	X	Y			
1757	489051,32	1284622,26	Картометрический метод	7	Закрепление отсутствует
1758	489051,68	1284623,64	Картометрический метод	7	Закрепление отсутствует
1759	489061,09	1284632,11	Картометрический метод	7	Закрепление отсутствует
1760	489072,69	1284633,05	Картометрический метод	7	Закрепление отсутствует
1761	489097,87	1284634,46	Картометрический метод	7	Закрепление отсутствует
1762	489116,76	1284596,48	Картометрический метод	7	Закрепление отсутствует
1763	489122,02	1284585,04	Картометрический метод	7	Закрепление отсутствует
1764	489128,93	1284572,15	Картометрический метод	7	Закрепление отсутствует
1765	489132,26	1284594,33	Картометрический метод	7	Закрепление отсутствует
1766	489142,44	1284632,88	Картометрический метод	7	Закрепление отсутствует
1767	489178,05	1284664,88	Картометрический метод	7	Закрепление отсутствует
1768	489193,30	1284701,41	Картометрический метод	7	Закрепление отсутствует
1769	489242,55	1284700,36	Картометрический метод	7	Закрепление отсутствует
1770	489244,25	1284704,84	Картометрический метод	7	Закрепление отсутствует
1771	489249,86	1284717,14	Картометрический метод	7	Закрепление отсутствует
1772	489254,30	1284726,86	Картометрический метод	7	Закрепление отсутствует
1773	489268,70	1284746,16	Картометрический метод	7	Закрепление отсутствует
1774	489313,73	1284727,78	Картометрический метод	7	Закрепление отсутствует
1775	489324,30	1284744,99	Картометрический метод	7	Закрепление отсутствует
1431	489327,21	1284749,83	Картометрический метод	7	Закрепление отсутствует
					-
1776	489698,12	1284818,85	Картометрический метод	7	Закрепление отсутствует
1777	489668,88	1284831,16	Картометрический метод	7	Закрепление отсутствует
1778	489668,86	1284831,20	Картометрический метод	7	Закрепление отсутствует
1779	489650,12	1284810,34	Картометрический метод	7	Закрепление отсутствует
1780	489646,90	1284794,03	Картометрический метод	7	Закрепление отсутствует
1781	489661,20	1284785,27	Картометрический метод	7	Закрепление отсутствует
1782	489698,11	1284818,81	Картометрический метод	7	Закрепление отсутствует
1776	489698,12	1284818,85	Картометрический метод	7	Закрепление отсутствует
					-
1783	489732,61	1284898,28	Картометрический метод	7	Закрепление отсутствует
1784	489727,08	1284900,56	Картометрический метод	7	Закрепление отсутствует
1785	489737,22	1284923,60	Картометрический метод	7	Закрепление отсутствует
1786	489698,42	1284940,68	Картометрический метод	7	Закрепление отсутствует
1787	489687,49	1284915,86	Картометрический метод	7	Закрепление отсутствует
1788	489683,88	1284897,68	Картометрический метод	7	Закрепление отсутствует
1789	489719,86	1284880,22	Картометрический метод	7	Закрепление отсутствует
1790	489719,76	1284879,97	Картометрический метод	7	Закрепление отсутствует
1791	489734,58	1284881,52	Картометрический метод	7	Закрепление отсутствует
1792	489740,52	1284895,02	Картометрический метод	7	Закрепление отсутствует
1793	489738,14	1284896,00	Картометрический метод	7	Закрепление отсутствует
1783	489732,61	1284898,28	Картометрический метод	7	Закрепление отсутствует
					-
1794	489806,32	1284927,87	Картометрический метод	7	Закрепление отсутствует
1795	489759,08	1284943,64	Картометрический метод	7	Закрепление отсутствует
1796	489749,69	1284922,32	Картометрический метод	7	Закрепление отсутствует
1797	489797,14	1284904,99	Картометрический метод	7	Закрепление отсутствует
1798	489801,43	1284903,42	Картометрический метод	7	Закрепление отсутствует
1799	489795,99	1284887,96	Картометрический метод	7	Закрепление отсутствует
1800	489801,44	1284903,42	Картометрический метод	7	Закрепление отсутствует
1794	489806,32	1284927,87	Картометрический метод	7	Закрепление отсутствует

3. Сведения о характерных точках части (частей) границы объекта					
Обозначение характерных точек части границы	Координаты, м		Метод определения координат характерной точки	Средняя квадратическая погрешность положения характерной точки (Mt), м	Описание обозначения точки на местности (при наличии)
	X	Y			
1	2	3	4	5	6
-	-	-	-	-	-

Раздел 3

Сведения о местоположении измененных (уточненных) границ объекта							
1. Система координат МСК 47 зона 1							
2. Сведения о характерных точках границ объекта							
Обозначение характерных точек границ	Существующие координаты, м		Измененные (уточненные) координаты, м		Метод определения координат характерной точки	Средняя квадратическая погрешность положения характерной точки (Mt), м	Описание обозначения точки на местности (при наличии)
	X	Y	X	Y			
1	2	3	4	5	6	7	8
-	-	-	-	-	-	-	-
3. Сведения о характерных точках части (частей) границы объекта							
Обозначение характерных точек части границы	Существующие координаты, м		Измененные (уточненные) координаты, м		Метод определения координат характерной точки	Средняя квадратическая погрешность положения характерной точки (Mt), м	Описание обозначения точки на местности (при наличии)
	X	Y	X	Y			
1	2	3	4	5	6	7	8
-	-	-	-	-	-	-	-

ГРАФИЧЕСКОЕ ОПИСАНИЕ
местоположения границ населенных пунктов, территориальных зон, особо охраняемых природных территорий, зон с особыми условиями использования территории

поселок Рябово муниципального образования Приморское городское поселение Выборгского района Ленинградской области

(наименование объекта, местоположение границ которого описано (далее - объект)

Раздел 1

Сведения об объекте		
N п/п	Характеристики объекта	Описание характеристик
1	2	3
1	Местоположение объекта	Ленинградская область, Выборгский район, поселок Рябово
2	Площадь объекта ± величина погрешности определения площади (Р ± ΔР), м²	1451262 ± 29515
3	Иные характеристики объекта	-

Раздел 2

Сведения о местоположении границ объекта					
1. Система координат МСК 47 зона 1					
2. Сведения о характерных точках границ объекта					
Обозначение характерных точек границ	Координаты, м		Метод определения координат характерной точки	Средняя квадратическая погрешность положения характерной точки (Mt), м	Описание обозначения точки на местности (при наличии)
	X	Y			
1	2	3	4	5	6
1	482372,23	1307187,52	Картометрический метод	7	Закрепление отсутствует
2	482359,32	1307194,91	Картометрический метод	7	Закрепление отсутствует
3	482359,32	1307194,92	Картометрический метод	7	Закрепление отсутствует
4	482359,31	1307194,93	Картометрический метод	7	Закрепление отсутствует
5	482342,77	1307175,87	Картометрический метод	7	Закрепление отсутствует
6	482320,49	1307150,23	Картометрический метод	7	Закрепление отсутствует
7	482288,00	1307172,60	Картометрический метод	7	Закрепление отсутствует
8	482293,02	1307181,78	Картометрический метод	7	Закрепление отсутствует
9	482270,72	1307194,84	Картометрический метод	7	Закрепление отсутствует
10	482273,95	1307200,23	Картометрический метод	7	Закрепление отсутствует
11	482249,11	1307221,14	Картометрический метод	7	Закрепление отсутствует
12	482264,79	1307248,75	Картометрический метод	7	Закрепление отсутствует
13	482224,33	1307271,28	Картометрический метод	7	Закрепление отсутствует
14	482222,02	1307267,02	Картометрический метод	7	Закрепление отсутствует
15	482218,75	1307267,57	Картометрический метод	7	Закрепление отсутствует
16	482210,02	1307252,46	Картометрический метод	7	Закрепление отсутствует
17	482183,19	1307267,83	Картометрический метод	7	Закрепление отсутствует
18	482194,65	1307287,80	Картометрический метод	7	Закрепление отсутствует
19	482166,42	1307303,52	Картометрический метод	7	Закрепление отсутствует
20	482137,79	1307319,46	Картометрический метод	7	Закрепление отсутствует
21	482137,79	1307319,46	Картометрический метод	7	Закрепление отсутствует
22	482126,08	1307293,93	Картометрический метод	7	Закрепление отсутствует
23	482114,19	1307299,17	Картометрический метод	7	Закрепление отсутствует
24	482101,70	1307304,68	Картометрический метод	7	Закрепление отсутствует
25	482092,25	1307287,88	Картометрический метод	7	Закрепление отсутствует
26	482074,35	1307296,78	Картометрический метод	7	Закрепление отсутствует
27	482085,63	1307317,84	Картометрический метод	7	Закрепление отсутствует
28	482069,99	1307325,06	Картометрический метод	7	Закрепление отсутствует
29	482053,58	1307332,63	Картометрический метод	7	Закрепление отсутствует
30	482063,62	1307353,63	Картометрический метод	7	Закрепление отсутствует
31	482052,21	1307357,68	Картометрический метод	7	Закрепление отсутствует
32	482052,12	1307357,71	Картометрический метод	7	Закрепление отсутствует
33	482036,08	1307363,38	Картометрический метод	7	Закрепление отсутствует
34	482025,88	1307339,31	Картометрический метод	7	Закрепление отсутствует
35	481990,30	1307353,13	Картометрический метод	7	Закрепление отсутствует
36	481988,65	1307353,77	Картометрический метод	7	Закрепление отсутствует
37	481988,05	1307354,00	Картометрический метод	7	Закрепление отсутствует
38	481986,96	1307350,26	Картометрический метод	7	Закрепление отсутствует
39	481967,33	1307357,27	Картометрический метод	7	Закрепление отсутствует
40	481947,46	1307364,35	Картометрический метод	7	Закрепление отсутствует

Сведения о местоположении границ объекта					
1. Система координат МСК 47 зона 1					
2. Сведения о характерных точках границ объекта					
Обозначение характерных точек границ	Координаты, м		Метод определения координат характерной точки	Средняя квадратическая погрешность положения характерной точки (Mt), м	Описание обозначения точки на местности (при наличии)
	X	Y			
41	481926,42	1307362,24	Картометрический метод	7	Закрепление отсутствует
42	481901,39	1307368,20	Картометрический метод	7	Закрепление отсутствует
43	481900,41	1307368,43	Картометрический метод	7	Закрепление отсутствует
44	481898,63	1307361,22	Картометрический метод	7	Закрепление отсутствует
45	481867,56	1307368,88	Картометрический метод	7	Закрепление отсутствует
46	481874,05	1307395,27	Картометрический метод	7	Закрепление отсутствует
47	481811,86	1307405,33	Картометрический метод	7	Закрепление отсутствует
48	481811,46	1307423,58	Картометрический метод	7	Закрепление отсутствует
49	481746,66	1307432,61	Картометрический метод	7	Закрепление отсутствует
50	481746,59	1307432,62	Картометрический метод	7	Закрепление отсутствует
51	481734,59	1307434,29	Картометрический метод	7	Закрепление отсутствует
52	481715,78	1307429,80	Картометрический метод	7	Закрепление отсутствует
53	481715,04	1307431,92	Картометрический метод	7	Закрепление отсутствует
54	481682,36	1307422,64	Картометрический метод	7	Закрепление отсутствует
55	481670,46	1307454,11	Картометрический метод	7	Закрепление отсутствует
56	481673,44	1307456,00	Картометрический метод	7	Закрепление отсутствует
57	481675,73	1307457,44	Картометрический метод	7	Закрепление отсутствует
58	481676,35	1307457,93	Картометрический метод	7	Закрепление отсутствует
59	481679,52	1307460,95	Картометрический метод	7	Закрепление отсутствует
60	481680,24	1307461,88	Картометрический метод	7	Закрепление отсутствует
61	481680,67	1307462,98	Картометрический метод	7	Закрепление отсутствует
62	481681,57	1307467,05	Картометрический метод	7	Закрепление отсутствует
63	481681,66	1307468,06	Картометрический метод	7	Закрепление отсутствует
64	481680,99	1307487,07	Картометрический метод	7	Закрепление отсутствует
65	481680,89	1307487,83	Картометрический метод	7	Закрепление отсутствует
66	481677,00	1307486,61	Картометрический метод	7	Закрепление отсутствует
67	481663,01	1307482,22	Картометрический метод	7	Закрепление отсутствует
68	481620,35	1307475,15	Картометрический метод	7	Закрепление отсутствует
69	481615,50	1307474,86	Картометрический метод	7	Закрепление отсутствует
70	481596,41	1307473,74	Картометрический метод	7	Закрепление отсутствует
71	481596,30	1307473,73	Картометрический метод	7	Закрепление отсутствует
72	481551,70	1307471,11	Картометрический метод	7	Закрепление отсутствует
73	481491,12	1307483,73	Картометрический метод	7	Закрепление отсутствует
74	481482,09	1307494,03	Картометрический метод	7	Закрепление отсутствует
75	481466,20	1307501,25	Картометрический метод	7	Закрепление отсутствует
76	481468,82	1307509,17	Картометрический метод	7	Закрепление отсутствует
77	481447,11	1307534,08	Картометрический метод	7	Закрепление отсутствует
78	481429,12	1307542,25	Картометрический метод	7	Закрепление отсутствует
79	481427,18	1307537,52	Картометрический метод	7	Закрепление отсутствует
80	481415,33	1307542,56	Картометрический метод	7	Закрепление отсутствует
81	481401,43	1307548,46	Картометрический метод	7	Закрепление отсутствует
82	481402,25	1307575,21	Картометрический метод	7	Закрепление отсутствует
83	481403,70	1307616,81	Картометрический метод	7	Закрепление отсутствует
84	481417,41	1307618,89	Картометрический метод	7	Закрепление отсутствует
85	481419,92	1307624,78	Картометрический метод	7	Закрепление отсутствует
86	481424,38	1307732,11	Картометрический метод	7	Закрепление отсутствует
87	481424,90	1307744,59	Картометрический метод	7	Закрепление отсутствует
88	481410,24	1307753,06	Картометрический метод	7	Закрепление отсутствует
89	481404,72	1307756,26	Картометрический метод	7	Закрепление отсутствует
90	481396,68	1307609,07	Картометрический метод	7	Закрепление отсутствует
91	481392,53	1307608,98	Картометрический метод	7	Закрепление отсутствует
92	481388,88	1307560,86	Картометрический метод	7	Закрепление отсутствует
93	481386,24	1307562,13	Картометрический метод	7	Закрепление отсутствует
94	481372,20	1307567,81	Картометрический метод	7	Закрепление отсутствует
95	481380,08	1307695,86	Картометрический метод	7	Закрепление отсутствует
96	481381,26	1307715,09	Картометрический метод	7	Закрепление отсутствует
97	481383,01	1307749,07	Картометрический метод	7	Закрепление отсутствует
98	481390,64	1307897,06	Картометрический метод	7	Закрепление отсутствует
99	481391,15	1307907,00	Картометрический метод	7	Закрепление отсутствует
100	481391,53	1307914,22	Картометрический метод	7	Закрепление отсутствует

Сведения о местоположении границ объекта					
1. Система координат МСК 47 зона 1					
2. Сведения о характерных точках границ объекта					
Обозначение характерных точек границ	Координаты, м		Метод определения координат характерной точки	Средняя квадратическая погрешность положения характерной точки (Mt), м	Описание обозначения точки на местности (при наличии)
	X	Y			
101	481394,31	1307968,20	Картометрический метод	7	Закрепление отсутствует
102	481392,25	1308018,30	Картометрический метод	7	Закрепление отсутствует
103	481293,04	1307975,69	Картометрический метод	7	Закрепление отсутствует
104	481283,28	1307995,11	Картометрический метод	7	Закрепление отсутствует
105	481229,59	1307968,34	Картометрический метод	7	Закрепление отсутствует
106	481213,12	1307964,30	Картометрический метод	7	Закрепление отсутствует
107	481215,93	1307961,28	Картометрический метод	7	Закрепление отсутствует
108	481218,24	1307957,87	Картометрический метод	7	Закрепление отсутствует
109	481219,46	1307953,73	Картометрический метод	7	Закрепление отсутствует
110	481219,12	1307949,76	Картометрический метод	7	Закрепление отсутствует
111	481217,01	1307946,44	Картометрический метод	7	Закрепление отсутствует
112	481206,11	1307943,65	Картометрический метод	7	Закрепление отсутствует
113	481195,88	1307939,27	Картометрический метод	7	Закрепление отсутствует
114	481191,21	1307952,37	Картометрический метод	7	Закрепление отсутствует
115	481186,24	1307956,63	Картометрический метод	7	Закрепление отсутствует
116	481186,00	1307957,65	Картометрический метод	7	Закрепление отсутствует
117	481170,80	1307953,92	Картометрический метод	7	Закрепление отсутствует
118	481091,34	1307991,89	Картометрический метод	7	Закрепление отсутствует
119	481072,85	1308001,01	Картометрический метод	7	Закрепление отсутствует
120	481034,94	1308088,38	Картометрический метод	7	Закрепление отсутствует
121	480869,34	1308063,39	Картометрический метод	7	Закрепление отсутствует
122	480861,48	1308080,51	Картометрический метод	7	Закрепление отсутствует
123	480812,52	1308080,25	Картометрический метод	7	Закрепление отсутствует
124	480821,30	1308059,69	Картометрический метод	7	Закрепление отсутствует
125	480870,20	1307945,33	Картометрический метод	7	Закрепление отсутствует
126	480908,25	1307856,51	Картометрический метод	7	Закрепление отсутствует
127	480916,67	1307836,87	Картометрический метод	7	Закрепление отсутствует
128	481030,21	1307571,79	Картометрический метод	7	Закрепление отсутствует
129	481032,34	1307566,50	Картометрический метод	7	Закрепление отсутствует
130	481034,25	1307562,36	Картометрический метод	7	Закрепление отсутствует
131	481036,49	1307557,13	Картометрический метод	7	Закрепление отсутствует
132	481017,55	1307548,99	Картометрический метод	7	Закрепление отсутствует
133	480944,59	1307517,72	Картометрический метод	7	Закрепление отсутствует
134	480954,93	1307493,57	Картометрический метод	7	Закрепление отсутствует
135	480987,54	1307417,49	Картометрический метод	7	Закрепление отсутствует
136	481088,37	1307182,20	Картометрический метод	7	Закрепление отсутствует
137	480971,75	1307136,91	Картометрический метод	7	Закрепление отсутствует
138	480880,13	1307136,82	Картометрический метод	7	Закрепление отсутствует
139	480863,50	1307135,80	Картометрический метод	7	Закрепление отсутствует
140	480836,33	1307141,02	Картометрический метод	7	Закрепление отсутствует
141	480810,07	1307150,41	Картометрический метод	7	Закрепление отсутствует
142	480731,32	1307150,59	Картометрический метод	7	Закрепление отсутствует
143	480589,45	1307142,58	Картометрический метод	7	Закрепление отсутствует
144	480579,64	1306939,01	Картометрический метод	7	Закрепление отсутствует
145	480550,95	1306937,64	Картометрический метод	7	Закрепление отсутствует
146	480484,45	1306928,25	Картометрический метод	7	Закрепление отсутствует
147	480479,62	1306964,96	Картометрический метод	7	Закрепление отсутствует
148	480452,61	1306941,34	Картометрический метод	7	Закрепление отсутствует
149	480397,18	1306959,82	Картометрический метод	7	Закрепление отсутствует
150	480345,12	1306931,97	Картометрический метод	7	Закрепление отсутствует
151	480295,63	1306910,84	Картометрический метод	7	Закрепление отсутствует
152	480208,33	1306868,06	Картометрический метод	7	Закрепление отсутствует
153	480112,50	1306663,23	Картометрический метод	7	Закрепление отсутствует
154	480112,50	1306571,16	Картометрический метод	7	Закрепление отсутствует
155	480114,38	1306546,73	Картометрический метод	7	Закрепление отсутствует
156	480127,53	1306514,79	Картометрический метод	7	Закрепление отсутствует
157	480144,45	1306484,71	Картометрический метод	7	Закрепление отсутствует
158	480156,55	1306466,01	Картометрический метод	7	Закрепление отсутствует
159	480156,55	1306469,35	Картометрический метод	7	Закрепление отсутствует
160	480159,27	1306477,79	Картометрический метод	7	Закрепление отсутствует

Сведения о местоположении границ объекта					
1. Система координат МСК 47 зона 1					
2. Сведения о характерных точках границ объекта					
Обозначение характерных точек границ	Координаты, м		Метод определения координат характерной точки	Средняя квадратическая погрешность положения характерной точки (Mt), м	Описание обозначения точки на местности (при наличии)
	X	Y			
161	480176,17	1306494,97	Картометрический метод	7	Закрепление отсутствует
162	480186,53	1306520,59	Картометрический метод	7	Закрепление отсутствует
163	480188,98	1306539,94	Картометрический метод	7	Закрепление отсутствует
164	480192,14	1306544,83	Картометрический метод	7	Закрепление отсутствует
165	480204,24	1306563,92	Картометрический метод	7	Закрепление отсутствует
166	480217,05	1306577,55	Картометрический метод	7	Закрепление отсутствует
167	480218,96	1306588,73	Картометрический метод	7	Закрепление отсутствует
168	480216,24	1306608,08	Картометрический метод	7	Закрепление отсутствует
169	480216,24	1306626,88	Картометрический метод	7	Закрепление отсутствует
170	480222,23	1306635,33	Картометрический метод	7	Закрепление отсутствует
171	480230,68	1306638,88	Картометрический метод	7	Закрепление отсутствует
172	480251,09	1306636,79	Картометрический метод	7	Закрепление отсутствует
173	480259,07	1306650,08	Картометрический метод	7	Закрепление отсутствует
174	480285,38	1306655,72	Картометрический метод	7	Закрепление отсутствует
175	480289,50	1306655,72	Картометрический метод	7	Закрепление отсутствует
176	480294,73	1306660,95	Картометрический метод	7	Закрепление отсутствует
177	480310,07	1306661,47	Картометрический метод	7	Закрепление отсутствует
178	480319,20	1306674,51	Картометрический метод	7	Закрепление отсутствует
179	480332,36	1306676,39	Картометрический метод	7	Закрепление отсутствует
180	480401,88	1306674,51	Картометрический метод	7	Закрепление отсутствует
181	480428,19	1306672,63	Картометрический метод	7	Закрепление отсутствует
182	480473,29	1306685,79	Картометрический метод	7	Закрепление отсутствует
183	480486,45	1306717,72	Картометрический метод	7	Закрепление отсутствует
184	480519,29	1306811,20	Картометрический метод	7	Закрепление отсутствует
185	480528,83	1306838,37	Картометрический метод	7	Закрепление отсутствует
186	480557,74	1306850,64	Картометрический метод	7	Закрепление отсутствует
187	480573,68	1306857,41	Картометрический метод	7	Закрепление отсутствует
188	480573,01	1306915,78	Картометрический метод	7	Закрепление отсутствует
189	480616,24	1306924,43	Картометрический метод	7	Закрепление отсутствует
190	480625,84	1306965,40	Картометрический метод	7	Закрепление отсутствует
191	480665,45	1306971,00	Картометрический метод	7	Закрепление отсутствует
192	480658,46	1307020,50	Картометрический метод	7	Закрепление отсутствует
193	480790,87	1307021,68	Картометрический метод	7	Закрепление отсутствует
194	480797,05	1307040,26	Картометрический метод	7	Закрепление отсутствует
195	480802,53	1307056,73	Картометрический метод	7	Закрепление отсутствует
196	480788,67	1307064,08	Картометрический метод	7	Закрепление отсутствует
197	480812,07	1307100,24	Картометрический метод	7	Закрепление отсутствует
198	480830,03	1307090,82	Картометрический метод	7	Закрепление отсутствует
199	480833,45	1307095,05	Картометрический метод	7	Закрепление отсутствует
200	480840,53	1307091,39	Картометрический метод	7	Закрепление отсутствует
201	480845,43	1307089,18	Картометрический метод	7	Закрепление отсутствует
202	480850,55	1307087,50	Картометрический метод	7	Закрепление отсутствует
203	480855,82	1307086,39	Картометрический метод	7	Закрепление отсутствует
204	480861,17	1307085,85	Картометрический метод	7	Закрепление отсутствует
205	480866,56	1307085,89	Картометрический метод	7	Закрепление отсутствует
206	480881,69	1307086,82	Картометрический метод	7	Закрепление отсутствует
207	480882,91	1307086,83	Картометрический метод	7	Закрепление отсутствует
208	480893,90	1307086,83	Картометрический метод	7	Закрепление отсутствует
209	480897,37	1307086,83	Картометрический метод	7	Закрепление отсутствует
210	480896,19	1307093,94	Картометрический метод	7	Закрепление отсутствует
211	480901,45	1307105,01	Картометрический метод	7	Закрепление отсутствует
212	480915,55	1307113,86	Картометрический метод	7	Закрепление отсутствует
213	480957,04	1307117,73	Картометрический метод	7	Закрепление отсутствует
214	481008,49	1307131,28	Картометрический метод	7	Закрепление отсутствует
215	481043,07	1307151,20	Картометрический метод	7	Закрепление отсутствует
216	481067,68	1307161,16	Картометрический метод	7	Закрепление отсутствует
217	481081,79	1307153,69	Картометрический метод	7	Закрепление отсутствует
218	481093,96	1307137,09	Картометрический метод	7	Закрепление отсутствует
219	481111,66	1307126,58	Картометрический метод	7	Закрепление отсутствует
220	481115,26	1307110,26	Картометрический метод	7	Закрепление отсутствует

Сведения о местоположении границ объекта					
1. Система координат МСК 47 зона 1					
2. Сведения о характерных точках границ объекта					
Обозначение характерных точек границ	Координаты, м		Метод определения координат характерной точки	Средняя квадратическая погрешность положения характерной точки (Mt), м	Описание обозначения точки на местности (при наличии)
	X	Y			
221	481115,26	1307074,03	Картометрический метод	7	Закрепление отсутствует
222	481106,41	1307040,56	Картометрический метод	7	Закрепление отсутствует
223	481093,41	1307022,30	Картометрический метод	7	Закрепление отсутствует
224	481086,93	1307005,50	Картометрический метод	7	Закрепление отсутствует
225	481095,75	1307002,94	Картометрический метод	7	Закрепление отсутствует
226	481099,15	1307001,81	Картометрический метод	7	Закрепление отсутствует
227	481093,02	1306968,24	Картометрический метод	7	Закрепление отсутствует
228	481081,05	1306943,17	Картометрический метод	7	Закрепление отсутствует
229	481027,30	1306952,98	Картометрический метод	7	Закрепление отсутствует
230	481017,52	1306951,36	Картометрический метод	7	Закрепление отсутствует
231	481034,01	1306902,88	Картометрический метод	7	Закрепление отсутствует
232	481014,42	1306895,89	Картометрический метод	7	Закрепление отсутствует
233	481001,04	1306895,01	Картометрический метод	7	Закрепление отсутствует
234	481014,52	1306861,80	Картометрический метод	7	Закрепление отсутствует
235	481015,56	1306860,59	Картометрический метод	7	Закрепление отсутствует
236	481015,56	1306860,59	Картометрический метод	7	Закрепление отсутствует
237	481035,31	1306837,45	Картометрический метод	7	Закрепление отсутствует
238	481037,90	1306834,42	Картометрический метод	7	Закрепление отсутствует
239	481037,78	1306834,13	Картометрический метод	7	Закрепление отсутствует
240	481037,45	1306833,05	Картометрический метод	7	Закрепление отсутствует
241	481034,12	1306820,22	Картометрический метод	7	Закрепление отсутствует
242	481033,75	1306818,49	Картометрический метод	7	Закрепление отсутствует
243	481033,38	1306816,77	Картометрический метод	7	Закрепление отсутствует
244	481032,74	1306812,65	Картометрический метод	7	Закрепление отсутствует
245	481032,11	1306808,53	Картометрический метод	7	Закрепление отсутствует
246	481031,10	1306799,50	Картометрический метод	7	Закрепление отсутствует
247	481030,65	1306790,44	Картометрический метод	7	Закрепление отсутствует
248	481030,79	1306787,71	Картометрический метод	7	Закрепление отсутствует
249	481020,95	1306784,85	Картометрический метод	7	Закрепление отсутствует
250	480961,27	1306767,46	Картометрический метод	7	Закрепление отсутствует
251	480932,52	1306759,08	Картометрический метод	7	Закрепление отсутствует
252	480908,95	1306769,41	Картометрический метод	7	Закрепление отсутствует
253	480813,76	1306711,79	Картометрический метод	7	Закрепление отсутствует
254	480741,29	1306676,47	Картометрический метод	7	Закрепление отсутствует
255	480735,70	1306673,74	Картометрический метод	7	Закрепление отсутствует
256	480634,25	1306781,60	Картометрический метод	7	Закрепление отсутствует
257	480629,75	1306775,30	Картометрический метод	7	Закрепление отсутствует
258	480625,24	1306768,99	Картометрический метод	7	Закрепление отсутствует
259	480574,31	1306735,01	Картометрический метод	7	Закрепление отсутствует
260	480550,33	1306691,42	Картометрический метод	7	Закрепление отсутствует
261	480567,25	1306683,91	Картометрический метод	7	Закрепление отсутствует
262	480587,91	1306644,44	Картометрический метод	7	Закрепление отсутствует
263	480597,30	1306601,22	Картометрический метод	7	Закрепление отсутствует
264	480608,59	1306556,12	Картометрический метод	7	Закрепление отсутствует
265	480619,86	1306522,30	Картометрический метод	7	Закрепление отсутствует
266	480642,40	1306518,54	Картометрический метод	7	Закрепление отсутствует
267	480659,32	1306496,00	Картометрический метод	7	Закрепление отсутствует
268	480664,96	1306464,05	Картометрический метод	7	Закрепление отсутствует
269	480687,50	1306403,92	Картометрический метод	7	Закрепление отсутствует
270	480711,93	1306366,33	Картометрический метод	7	Закрепление отсутствует
271	480711,94	1306353,19	Картометрический метод	7	Закрепление отсутствует
272	480713,81	1306334,39	Картометрический метод	7	Закрепление отсутствует
273	480718,76	1306327,80	Картометрический метод	7	Закрепление отсутствует
274	480728,79	1306340,84	Картометрический метод	7	Закрепление отсутствует
275	480727,93	1306354,28	Картометрический метод	7	Закрепление отсутствует
276	480727,08	1306364,28	Картометрический метод	7	Закрепление отсутствует
277	480735,08	1306365,14	Картометрический метод	7	Закрепление отсутствует
278	480742,65	1306362,42	Картометрический метод	7	Закрепление отсутствует
279	480742,00	1306366,33	Картометрический метод	7	Закрепление отсутствует
280	480770,19	1306375,73	Картометрический метод	7	Закрепление отсутствует

Сведения о местоположении границ объекта					
1. Система координат МСК 47 зона 1					
2. Сведения о характерных точках границ объекта					
Обозначение характерных точек границ	Координаты, м		Метод определения координат характерной точки	Средняя квадратическая погрешность положения характерной точки (Mt), м	Описание обозначения точки на местности (при наличии)
	X	Y			
281	480779,44	1306368,03	Картометрический метод	7	Закрепление отсутствует
282	480779,44	1306368,03	Картометрический метод	7	Закрепление отсутствует
283	480785,48	1306362,99	Картометрический метод	7	Закрепление отсутствует
284	480792,74	1306356,95	Картометрический метод	7	Закрепление отсутствует
285	480805,90	1306323,11	Картометрический метод	7	Закрепление отсутствует
286	480805,89	1306306,21	Картометрический метод	7	Закрепление отсутствует
287	480807,78	1306274,26	Картометрический метод	7	Закрепление отсутствует
288	480813,41	1306255,46	Картометрический метод	7	Закрепление отсутствует
289	480820,93	1306246,08	Картометрический метод	7	Закрепление отсутствует
290	480828,43	1306249,84	Картометрический метод	7	Закрепление отсутствует
291	480835,96	1306283,66	Картометрический метод	7	Закрепление отсутствует
292	480826,56	1306309,97	Картометрический метод	7	Закрепление отсутствует
293	480822,80	1306325,00	Картометрический метод	7	Закрепление отсутствует
294	480828,43	1306338,15	Картометрический метод	7	Закрепление отсутствует
295	480837,85	1306343,79	Картометрический метод	7	Закрепление отсутствует
296	480854,74	1306328,76	Картометрический метод	7	Закрепление отсутствует
297	480864,14	1306323,12	Картометрический метод	7	Закрепление отсутствует
298	480879,17	1306319,35	Картометрический метод	7	Закрепление отсутствует
299	480890,46	1306330,63	Картометрический метод	7	Закрепление отсутствует
300	480918,63	1306368,22	Картометрический метод	7	Закрепление отсутствует
301	480935,55	1306388,89	Картометрический метод	7	Закрепление отсутствует
302	480950,58	1306413,31	Картометрический метод	7	Закрепление отсутствует
303	480969,37	1306413,31	Картометрический метод	7	Закрепление отсутствует
304	480995,68	1306398,28	Картометрический метод	7	Закрепление отсутствует
305	481021,98	1306387,01	Картометрический метод	7	Закрепление отсутствует
306	481022,03	1306386,99	Картометрический метод	7	Закрепление отсутствует
307	481056,00	1306374,00	Картометрический метод	7	Закрепление отсутствует
308	481056,47	1306373,91	Картометрический метод	7	Закрепление отсутствует
309	481056,76	1306373,86	Картометрический метод	7	Закрепление отсутствует
310	481097,11	1306366,33	Картометрический метод	7	Закрепление отсутствует
311	481097,15	1306366,33	Картометрический метод	7	Закрепление отсутствует
312	481106,54	1306358,82	Картометрический метод	7	Закрепление отсутствует
313	481106,54	1306351,31	Картометрический метод	7	Закрепление отсутствует
314	481072,72	1306343,80	Картометрический метод	7	Закрепление отсутствует
315	481048,29	1306332,51	Картометрический метод	7	Закрепление отсутствует
316	481025,75	1306341,91	Картометрический метод	7	Закрепление отсутствует
317	480997,56	1306340,03	Картометрический метод	7	Закрепление отсутствует
318	480976,89	1306340,03	Картометрический метод	7	Закрепление отсутствует
319	480971,25	1306321,24	Картометрический метод	7	Закрепление отсутствует
320	480963,73	1306302,45	Картометрический метод	7	Закрепление отсутствует
321	480954,34	1306291,18	Картометрический метод	7	Закрепление отсутствует
322	480931,79	1306293,05	Картометрический метод	7	Закрепление отсутствует
323	480909,24	1306285,52	Картометрический метод	7	Закрепление отсутствует
324	480907,36	1306261,11	Картометрический метод	7	Закрепление отсутствует
325	480909,24	1306236,68	Картометрический метод	7	Закрепление отсутствует
326	480928,03	1306200,98	Картометрический метод	7	Закрепление отсутствует
327	480976,89	1306184,07	Картометрический метод	7	Закрепление отсутствует
328	481014,46	1306182,19	Картометрический метод	7	Закрепление отсутствует
329	481037,02	1306185,95	Картометрический метод	7	Закрепление отсутствует
330	481052,05	1306182,19	Картометрический метод	7	Закрепление отсутствует
331	481068,96	1306193,45	Картометрический метод	7	Закрепление отсутствует
332	481093,39	1306189,70	Картометрический метод	7	Закрепление отсутствует
333	481119,71	1306199,10	Картометрический метод	7	Закрепление отсутствует
334	481147,88	1306212,25	Картометрический метод	7	Закрепление отсутствует
335	481177,95	1306214,13	Картометрический метод	7	Закрепление отсутствует
336	481219,30	1306204,72	Картометрический метод	7	Закрепление отсутствует
337	481251,23	1306204,72	Картометрический метод	7	Закрепление отсутствует
338	481271,91	1306223,52	Картометрический метод	7	Закрепление отсутствует
339	481303,87	1306232,92	Картометрический метод	7	Закрепление отсутствует
340	481328,29	1306225,40	Картометрический метод	7	Закрепление отсутствует

Сведения о местоположении границ объекта					
1. Система координат МСК 47 зона 1					
2. Сведения о характерных точках границ объекта					
Обозначение характерных точек границ	Координаты, м		Метод определения координат характерной точки	Средняя квадратическая погрешность положения характерной точки (Mt), м	Описание обозначения точки на местности (при наличии)
	X	Y			
341	481347,07	1306214,13	Картометрический метод	7	Закрепление отсутствует
342	481358,35	1306200,98	Картометрический метод	7	Закрепление отсутствует
343	481384,65	1306185,95	Картометрический метод	7	Закрепление отсутствует
344	481418,48	1306189,69	Картометрический метод	7	Закрепление отсутствует
345	481448,57	1306197,22	Картометрический метод	7	Закрепление отсутствует
346	481465,45	1306231,04	Картометрический метод	7	Закрепление отсутствует
347	481474,85	1306255,47	Картометрический метод	7	Закрепление отсутствует
348	481479,76	1306269,74	Картометрический метод	7	Закрепление отсутствует
349	481499,48	1306223,72	Картометрический метод	7	Закрепление отсутствует
350	481519,21	1306177,70	Картометрический метод	7	Закрепление отсутствует
351	481565,16	1306070,50	Картометрический метод	7	Закрепление отсутствует
352	481611,09	1306090,24	Картометрический метод	7	Закрепление отсутствует
353	481649,90	1305999,61	Картометрический метод	7	Закрепление отсутствует
354	481661,43	1306003,33	Картометрический метод	7	Закрепление отсутствует
355	481663,84	1306002,29	Картометрический метод	7	Закрепление отсутствует
356	481666,95	1305998,80	Картометрический метод	7	Закрепление отсутствует
357	481672,32	1305985,20	Картометрический метод	7	Закрепление отсутствует
358	481701,81	1305914,54	Картометрический метод	7	Закрепление отсутствует
359	481735,18	1305927,31	Картометрический метод	7	Закрепление отсутствует
360	481737,91	1305928,57	Картометрический метод	7	Закрепление отсутствует
361	481782,59	1305943,58	Картометрический метод	7	Закрепление отсутствует
362	481801,94	1305898,37	Картометрический метод	7	Закрепление отсутствует
363	481862,91	1305920,69	Картометрический метод	7	Закрепление отсутствует
364	481886,57	1305943,14	Картометрический метод	7	Закрепление отсутствует
365	481895,22	1305955,87	Картометрический метод	7	Закрепление отсутствует
366	481894,52	1305956,57	Картометрический метод	7	Закрепление отсутствует
367	481892,60	1305958,48	Картометрический метод	7	Закрепление отсутствует
368	481840,82	1306010,26	Картометрический метод	7	Закрепление отсутствует
369	481864,09	1306033,55	Картометрический метод	7	Закрепление отсутствует
370	481887,37	1306056,83	Картометрический метод	7	Закрепление отсутствует
371	481890,20	1306059,66	Картометрический метод	7	Закрепление отсутствует
372	481920,31	1306029,91	Картометрический метод	7	Закрепление отсутствует
373	481944,65	1306054,85	Картометрический метод	7	Закрепление отсутствует
374	481923,50	1306076,00	Картометрический метод	7	Закрепление отсутствует
375	481926,33	1306078,83	Картометрический метод	7	Закрепление отсутствует
376	481943,49	1306097,89	Картометрический метод	7	Закрепление отсутствует
377	481939,01	1306100,61	Картометрический метод	7	Закрепление отсутствует
378	481954,84	1306127,78	Картометрический метод	7	Закрепление отсутствует
379	481979,29	1306169,78	Картометрический метод	7	Закрепление отсутствует
380	482003,53	1306165,41	Картометрический метод	7	Закрепление отсутствует
381	482005,49	1306173,11	Картометрический метод	7	Закрепление отсутствует
382	482006,99	1306207,04	Картометрический метод	7	Закрепление отсутствует
383	482012,76	1306240,93	Картометрический метод	7	Закрепление отсутствует
384	482014,15	1306262,99	Картометрический метод	7	Закрепление отсутствует
385	481995,36	1306262,99	Картометрический метод	7	Закрепление отсутствует
386	481965,30	1306272,38	Картометрический метод	7	Закрепление отсутствует
387	481935,23	1306291,18	Картометрический метод	7	Закрепление отсутствует
388	481910,80	1306319,35	Картометрический метод	7	Закрепление отсутствует
389	481890,13	1306336,27	Картометрический метод	7	Закрепление отсутствует
390	481860,06	1306353,18	Картометрический метод	7	Закрепление отсутствует
391	481833,76	1306353,19	Картометрический метод	7	Закрепление отсутствует
392	481799,93	1306345,66	Картометрический метод	7	Закрепление отсутствует
393	481771,75	1306356,95	Картометрический метод	7	Закрепление отсутствует
394	481752,96	1306362,58	Картометрический метод	7	Закрепление отсутствует
395	481724,77	1306362,59	Картометрический метод	7	Закрепление отсутствует
396	481696,59	1306368,22	Картометрический метод	7	Закрепление отсутствует
397	481672,15	1306353,19	Картометрический метод	7	Закрепление отсутствует
398	481655,24	1306326,88	Картометрический метод	7	Закрепление отсутствует
399	481627,06	1306319,35	Картометрический метод	7	Закрепление отсутствует
400	481621,42	1306332,51	Картометрический метод	7	Закрепление отсутствует

Сведения о местоположении границ объекта					
1. Система координат МСК 47 зона 1					
2. Сведения о характерных точках границ объекта					
Обозначение характерных точек границ	Координаты, м		Метод определения координат характерной точки	Средняя квадратическая погрешность положения характерной точки (Mt), м	Описание обозначения точки на местности (при наличии)
	X	Y			
401	481640,21	1306343,80	Картометрический метод	7	Закрепление отсутствует
402	481653,36	1306371,98	Картометрический метод	7	Закрепление отсутствует
403	481628,93	1306405,80	Картометрический метод	7	Закрепление отсутствует
404	481632,70	1306433,98	Картометрический метод	7	Закрепление отсутствует
405	481628,93	1306447,14	Картометрический метод	7	Закрепление отсутствует
406	481625,17	1306452,78	Картометрический метод	7	Закрепление отсутствует
407	481630,81	1306475,33	Картометрический метод	7	Закрепление отсутствует
408	481642,09	1306490,35	Картометрический метод	7	Закрепление отсутствует
409	481642,10	1306499,76	Картометрический метод	7	Закрепление отсутствует
410	481619,55	1306527,94	Картометрический метод	7	Закрепление отсутствует
411	481610,14	1306544,87	Картометрический метод	7	Закрепление отсутствует
412	481598,87	1306542,98	Картометрический метод	7	Закрепление отсутствует
413	481602,63	1306556,13	Картометрический метод	7	Закрепление отсутствует
414	481602,64	1306567,41	Картометрический метод	7	Закрепление отсутствует
415	481593,23	1306573,04	Картометрический метод	7	Закрепление отсутствует
416	481576,32	1306580,56	Картометрический метод	7	Закрепление отсутствует
417	481570,68	1306586,19	Картометрический метод	7	Закрепление отсутствует
418	481574,44	1306603,11	Картометрический метод	7	Закрепление отсутствует
419	481585,72	1306620,01	Картометрический метод	7	Закрепление отсутствует
420	481581,95	1306636,93	Картометрический метод	7	Закрепление отсутствует
421	481572,56	1306655,72	Картометрический метод	7	Закрепление отсутствует
422	481555,65	1306683,91	Картометрический метод	7	Закрепление отсутствует
423	481514,30	1306796,66	Картометрический метод	7	Закрепление отсутствует
424	481510,55	1306843,63	Картометрический метод	7	Закрепление отсутствует
425	481553,78	1306958,25	Картометрический метод	7	Закрепление отсутствует
426	481574,44	1307020,26	Картометрический метод	7	Закрепление отсутствует
427	481628,93	1307146,16	Картометрический метод	7	Закрепление отсутствует
428	481677,79	1307223,21	Картометрический метод	7	Закрепление отсутствует
429	481698,46	1307243,88	Картометрический метод	7	Закрепление отсутствует
430	481726,65	1307283,34	Картометрический метод	7	Закрепление отсутствует
431	481777,39	1307330,31	Картометрический метод	7	Закрепление отсутствует
432	481807,45	1307352,87	Картометрический метод	7	Закрепление отсутствует
433	481831,88	1307350,99	Картометрический метод	7	Закрепление отсутствует
434	481843,28	1307352,73	Картометрический метод	7	Закрепление отсутствует
435	481852,37	1307350,90	Картометрический метод	7	Закрепление отсутствует
436	481857,02	1307350,89	Картометрический метод	7	Закрепление отсутствует
437	481862,09	1307353,11	Картометрический метод	7	Закрепление отсутствует
438	481871,11	1307352,63	Картометрический метод	7	Закрепление отсутствует
439	481885,52	1307349,15	Картометрический метод	7	Закрепление отсутствует
440	481892,80	1307346,13	Картометрический метод	7	Закрепление отсутствует
441	481899,93	1307345,82	Картометрический метод	7	Закрепление отсутствует
442	481908,01	1307347,88	Картометрический метод	7	Закрепление отсутствует
443	481927,00	1307340,60	Картометрический метод	7	Закрепление отсутствует
444	481932,85	1307339,61	Картометрический метод	7	Закрепление отсутствует
445	481938,72	1307339,81	Картометрический метод	7	Закрепление отсутствует
446	481943,48	1307342,02	Картометрический метод	7	Закрепление отсутствует
447	481947,15	1307341,37	Картометрический метод	7	Закрепление отсутствует
448	481955,49	1307337,65	Картометрический метод	7	Закрепление отсутствует
449	481958,20	1307337,90	Картометрический метод	7	Закрепление отсутствует
450	481963,86	1307340,12	Картометрический метод	7	Закрепление отсутствует
451	481979,19	1307337,62	Картометрический метод	7	Закрепление отсутствует
452	481984,83	1307333,43	Картометрический метод	7	Закрепление отсутствует
453	481984,99	1307329,31	Картометрический метод	7	Закрепление отсутствует
454	481985,64	1307324,40	Картометрический метод	7	Закрепление отсутствует
455	481991,29	1307321,49	Картометрический метод	7	Закрепление отсутствует
456	481996,13	1307318,59	Картометрический метод	7	Закрепление отсутствует
457	482000,81	1307313,43	Картометрический метод	7	Закрепление отсутствует
458	482008,23	1307310,68	Картометрический метод	7	Закрепление отсутствует
459	482014,20	1307308,58	Картометрический метод	7	Закрепление отсутствует
460	482025,81	1307305,68	Картометрический метод	7	Закрепление отсутствует

Сведения о местоположении границ объекта					
1. Система координат МСК 47 зона 1					
2. Сведения о характерных точках границ объекта					
Обозначение характерных точек границ	Координаты, м		Метод определения координат характерной точки	Средняя квадратическая погрешность положения характерной точки (Mt), м	Описание обозначения точки на местности (при наличии)
	X	Y			
461	482039,85	1307302,45	Картометрический метод	7	Закрепление отсутствует
462	482048,24	1307301,00	Картометрический метод	7	Закрепление отсутствует
463	482061,55	1307293,18	Картометрический метод	7	Закрепление отсутствует
464	482065,02	1307292,45	Картометрический метод	7	Закрепление отсутствует
465	482071,31	1307293,58	Картометрический метод	7	Закрепление отсутствует
466	482079,05	1307293,10	Картометрический метод	7	Закрепление отсутствует
467	482085,03	1307290,84	Картометрический метод	7	Закрепление отсутствует
468	482093,48	1307285,07	Картометрический метод	7	Закрепление отсутствует
469	482097,45	1307282,97	Картометрический метод	7	Закрепление отсутствует
470	482104,87	1307282,90	Картометрический метод	7	Закрепление отсутствует
471	482106,84	1307282,05	Картометрический метод	7	Закрепление отсутствует
472	482108,01	1307280,39	Картометрический метод	7	Закрепление отсутствует
473	482106,65	1307277,24	Картометрический метод	7	Закрепление отсутствует
474	482106,56	1307275,39	Картометрический метод	7	Закрепление отсутствует
475	482107,85	1307274,42	Картометрический метод	7	Закрепление отсутствует
476	482111,25	1307273,39	Картометрический метод	7	Закрепление отсутствует
477	482112,85	1307272,16	Картометрический метод	7	Закрепление отсутствует
478	482114,30	1307269,75	Картометрический метод	7	Закрепление отсутствует
479	482116,08	1307268,15	Картометрический метод	7	Закрепление отсутствует
480	482118,17	1307267,16	Картометрический метод	7	Закрепление отсутствует
481	482123,82	1307266,84	Картометрический метод	7	Закрепление отсутствует
482	482127,54	1307269,10	Картометрический метод	7	Закрепление отсутствует
483	482132,28	1307268,63	Картометрический метод	7	Закрепление отсутствует
484	482141,17	1307261,38	Картометрический метод	7	Закрепление отсутствует
485	482146,62	1307258,58	Картометрический метод	7	Закрепление отсутствует
486	482152,14	1307257,64	Картометрический метод	7	Закрепление отсутствует
487	482156,49	1307256,03	Картометрический метод	7	Закрепление отсутствует
488	482159,88	1307252,80	Картометрический метод	7	Закрепление отсутствует
489	482164,88	1307248,77	Картометрический метод	7	Закрепление отсутствует
490	482168,91	1307246,35	Картометрический метод	7	Закрепление отсутствует
491	482176,66	1307241,03	Картометрический метод	7	Закрепление отсутствует
492	482178,92	1307240,54	Картометрический метод	7	Закрепление отсутствует
493	482188,60	1307239,90	Картометрический метод	7	Закрепление отсутствует
494	482191,34	1307239,26	Картометрический метод	7	Закрепление отсутствует
495	482215,05	1307222,96	Картометрический метод	7	Закрепление отсутствует
496	482222,48	1307219,57	Картометрический метод	7	Закрепление отсутствует
497	482228,93	1307218,12	Картометрический метод	7	Закрепление отсутствует
498	482234,90	1307211,34	Картометрический метод	7	Закрепление отсутствует
499	482247,64	1307198,60	Картометрический метод	7	Закрепление отсутствует
500	482266,18	1307178,34	Картометрический метод	7	Закрепление отсутствует
501	482272,69	1307169,54	Картометрический метод	7	Закрепление отсутствует
502	482275,20	1307168,11	Картометрический метод	7	Закрепление отсутствует
503	482278,33	1307167,77	Картометрический метод	7	Закрепление отсутствует
504	482282,89	1307168,45	Картометрический метод	7	Закрепление отсутствует
505	482288,61	1307168,38	Картометрический метод	7	Закрепление отсутствует
506	482293,30	1307167,16	Картометрический метод	7	Закрепление отсутствует
507	482297,45	1307164,57	Картометрический метод	7	Закрепление отсутствует
508	482304,21	1307155,49	Картометрический метод	7	Закрепление отсутствует
509	482313,26	1307141,91	Картометрический метод	7	Закрепление отсутствует
510	482319,37	1307139,12	Картометрический метод	7	Закрепление отсутствует
511	482324,68	1307133,54	Картометрический метод	7	Закрепление отсутствует
512	482347,80	1307110,98	Картометрический метод	7	Закрепление отсутствует
513	482352,14	1307104,55	Картометрический метод	7	Закрепление отсутствует
514	482363,22	1307082,23	Картометрический метод	7	Закрепление отсутствует
515	482364,06	1307080,53	Картометрический метод	7	Закрепление отсутствует
516	482387,41	1307095,47	Картометрический метод	7	Закрепление отсутствует
517	482419,44	1307109,24	Картометрический метод	7	Закрепление отсутствует
518	482480,59	1307143,71	Картометрический метод	7	Закрепление отсутствует
519	482474,97	1307149,72	Картометрический метод	7	Закрепление отсутствует
520	482448,55	1307164,30	Картометрический метод	7	Закрепление отсутствует

Сведения о местоположении границ объекта					
1. Система координат МСК 47 зона 1					
2. Сведения о характерных точках границ объекта					
Обозначение характерных точек границ	Координаты, м		Метод определения координат характерной точки	Средняя квадратическая погрешность положения характерной точки (Mt), м	Описание обозначения точки на местности (при наличии)
	X	Y			
521	482434,87	1307151,07	Картометрический метод	7	Закрепление отсутствует
1	482372,23	1307187,52	Картометрический метод	7	Закрепление отсутствует
					Закрепление отсутствует
522	481111,49	1306523,00	Картометрический метод	7	Закрепление отсутствует
523	481082,70	1306499,67	Картометрический метод	7	Закрепление отсутствует
524	481076,50	1306494,34	Картометрический метод	7	Закрепление отсутствует
525	481075,73	1306493,68	Картометрический метод	7	Закрепление отсутствует
526	481068,35	1306495,09	Картометрический метод	7	Закрепление отсутствует
527	481054,27	1306500,35	Картометрический метод	7	Закрепление отсутствует
528	481037,56	1306500,14	Картометрический метод	7	Закрепление отсутствует
529	481022,13	1306501,12	Картометрический метод	7	Закрепление отсутствует
530	481014,81	1306504,99	Картометрический метод	7	Закрепление отсутствует
531	481015,72	1306515,44	Картометрический метод	7	Закрепление отсутствует
532	481023,63	1306533,12	Картометрический метод	7	Закрепление отсутствует
533	481025,20	1306545,40	Картометрический метод	7	Закрепление отсутствует
534	481016,67	1306549,91	Картометрический метод	7	Закрепление отсутствует
535	481004,17	1306545,28	Картометрический метод	7	Закрепление отсутствует
536	480994,90	1306545,50	Картометрический метод	7	Закрепление отсутствует
537	480985,75	1306550,03	Картометрический метод	7	Закрепление отсутствует
538	480983,62	1306562,40	Картометрический метод	7	Закрепление отсутствует
539	480982,74	1306575,36	Картометрический метод	7	Закрепление отсутствует
540	480973,14	1306586,06	Картометрический метод	7	Закрепление отсутствует
541	480947,53	1306599,61	Картометрический метод	7	Закрепление отсутствует
542	480928,78	1306614,84	Картометрический метод	7	Закрепление отсутствует
543	480928,45	1306616,09	Картометрический метод	7	Закрепление отсутствует
544	480928,17	1306616,28	Картометрический метод	7	Закрепление отсутствует
545	480927,49	1306616,96	Картометрический метод	7	Закрепление отсутствует
546	480926,94	1306617,75	Картометрический метод	7	Закрепление отсутствует
547	480926,53	1306618,62	Картометрический метод	7	Закрепление отсутствует
548	480926,28	1306619,55	Картометрический метод	7	Закрепление отсутствует
549	480926,20	1306620,51	Картометрический метод	7	Закрепление отсутствует
550	480926,28	1306621,47	Картометрический метод	7	Закрепление отсутствует
551	480926,53	1306622,40	Картометрический метод	7	Закрепление отсутствует
552	480926,68	1306622,72	Картометрический метод	7	Закрепление отсутствует
553	480925,98	1306625,37	Картометрический метод	7	Закрепление отсутствует
554	480939,43	1306642,30	Картометрический метод	7	Закрепление отсутствует
555	480955,62	1306646,22	Картометрический метод	7	Закрепление отсутствует
556	480975,23	1306639,59	Картометрический метод	7	Закрепление отсутствует
557	480994,38	1306638,52	Картометрический метод	7	Закрепление отсутствует
558	481012,40	1306641,78	Картометрический метод	7	Закрепление отсутствует
559	481031,39	1306636,57	Картометрический метод	7	Закрепление отсутствует
560	481072,58	1306648,07	Картометрический метод	7	Закрепление отсутствует
522	481111,49	1306523,00	Картометрический метод	7	Закрепление отсутствует
					Закрепление отсутствует
561	480779,44	1306368,03	Картометрический метод	7	Закрепление отсутствует
562	480775,73	1306371,12	Картометрический метод	7	Закрепление отсутствует
563	480779,45	1306368,03	Картометрический метод	7	Закрепление отсутствует
561	480779,44	1306368,03	Картометрический метод	7	Закрепление отсутствует

3. Сведения о характерных точках части (частей) границы объекта					
Обозначение характерных точек части границы	Координаты, м		Метод определения координат характерной точки	Средняя квадратическая погрешность положения характерной точки (Mt), м	Описание обозначения точки на местности (при наличии)
	X	Y			
1	2	3	4	5	6
-	-	-	-	-	-

Раздел 3

Сведения о местоположении измененных (уточненных) границ объекта							
1. Система координат МСК 47 зона 1							
2. Сведения о характерных точках границ объекта							
Обозначение характерных точек границ	Существующие координаты, м		Измененные (уточненные) координаты, м		Метод определения координат характерной точки	Средняя квадратическая погрешность положения характерной точки (Mt), м	Описание обозначения точки на местности (при наличии)
	X	Y	X	Y			
1	2	3	4	5	6	7	8
-	-	-	-	-	-	-	-
3. Сведения о характерных точках части (частей) границы объекта							
Обозначение характерных точек части границы	Существующие координаты, м		Измененные (уточненные) координаты, м		Метод определения координат характерной точки	Средняя квадратическая погрешность положения характерной точки (Mt), м	Описание обозначения точки на местности (при наличии)
	X	Y	X	Y			
1	2	3	4	5	6	7	8
-	-	-	-	-	-	-	-

ГРАФИЧЕСКОЕ ОПИСАНИЕ
местоположения границ населенных пунктов, территориальных зон, особо охраняемых природных территорий, зон с особыми условиями использования территории
деревня Тарасовское муниципального образования Приморское городское поселение Выборгского района Ленинградской области
(наименование объекта, местоположение границ которого описано (далее - объект)

Раздел 1

Сведения об объекте		
N п/п	Характеристики объекта	Описание характеристик
1	2	3
1	Местоположение объекта	Ленинградская область, Выборгский район, деревня Тарасовское
2	Площадь объекта ± величина погрешности определения площади (Р ± ΔР), м²	3771 ± 1505
3	Иные характеристики объекта	-

Раздел 2

Сведения о местоположении границ объекта					
1. Система координат МСК 47 зона 1					
2. Сведения о характерных точках границ объекта					
Обозначение характерных точек границ	Координаты, м		Метод определения координат характерной точки	Средняя квадратическая погрешность положения характерной точки (Mt), м	Описание обозначения точки на местности (при наличии)
	X	Y			
1	2	3	4	5	6
1	472750,28	1315740,27	Картометрический метод	7	Закрепление отсутствует
2	472754,08	1315765,86	Картометрический метод	7	Закрепление отсутствует
3	472730,77	1315770,59	Картометрический метод	7	Закрепление отсутствует
4	472703,57	1315773,35	Картометрический метод	7	Закрепление отсутствует
5	472698,43	1315771,80	Картометрический метод	7	Закрепление отсутствует
6	472685,11	1315767,78	Картометрический метод	7	Закрепление отсутствует
7	472661,27	1315764,20	Картометрический метод	7	Закрепление отсутствует
8	472656,60	1315734,36	Картометрический метод	7	Закрепление отсутствует
9	472704,31	1315725,50	Картометрический метод	7	Закрепление отсутствует
10	472735,97	1315719,02	Картометрический метод	7	Закрепление отсутствует
11	472740,11	1315742,51	Картометрический метод	7	Закрепление отсутствует
1	472750,28	1315740,27	Картометрический метод	7	Закрепление отсутствует

3. Сведения о характерных точках части (частей) границы объекта					
Обозначение характерных точек части границы	Координаты, м		Метод определения координат характерной точки	Средняя квадратическая погрешность положения характерной точки (Mt), м	Описание обозначения точки на местности (при наличии)
	X	Y			
1	2	3	4	5	6
-	-	-	-	-	-

Раздел 3

Сведения о местоположении измененных (уточненных) границ объекта							
1. Система координат МСК 47 зона 1							
2. Сведения о характерных точках границ объекта							
Обозначение характерных точек границ	Существующие координаты, м		Измененные (уточненные) координаты, м		Метод определения координат характерной точки	Средняя квадратическая погрешность положения характерной точки (Mt), м	Описание обозначения точки на местности (при наличии)
	X	Y	X	Y			
1	2	3	4	5	6	7	8
-	-	-	-	-	-	-	-

3. Сведения о характерных точках части (частей) границы объекта							
Обозначение характерных точек части границы	Существующие координаты, м		Измененные (уточненные) координаты, м		Метод определения координат характерной точки	Средняя квадратическая погрешность положения характерной точки (Mt), м	Описание обозначения точки на местности (при наличии)
	X	Y	X	Y			
1	2	3	4	5	6	7	8
-	-	-	-	-	-	-	-