

Приложение
к Генеральному плану
муниципального образования
"Кузёмкинское сельское поселение"
Кингисеппского муниципального района
Ленинградской области

СВЕДЕНИЯ

о границах населенных пунктов, входящих в состав
муниципального образования "Кузёмкинское сельское поселение"
Кингисеппского муниципального района Ленинградской области

13. Описание местоположения границ населённого пункта - деревня Ропша муниципального образования «Кузёмкинское сельское поселение» Кингисеппского муниципального района Ленинградской области	103
14. Описание местоположения границ населённого пункта - деревня Саркюля муниципального образования «Кузёмкинское сельское поселение» Кингисеппского муниципального района Ленинградской области	110
15. Описание местоположения границ населённого пункта - деревня Струпово муниципального образования «Кузёмкинское сельское поселение» Кингисеппского муниципального района Ленинградской области	114
16. Описание местоположения границ населённого пункта - деревня Ударник муниципального образования «Кузёмкинское сельское поселение» Кингисеппского муниципального района Ленинградской области	123
17. Описание местоположения границ населённого пункта - деревня Фёдоровка муниципального образования «Кузёмкинское сельское поселение» Кингисеппского муниципального района Ленинградской области	133
18. Описание местоположения границ населённого пункта - деревня Ханике муниципального образования «Кузёмкинское сельское поселение» Кингисеппского муниципального района Ленинградской области	141

ОПИСАНИЕ МЕСТОПОЛОЖЕНИЯ ГРАНИЦ

населённого пункта – деревня Большое Кузёмкино муниципального образования «Кузёмкинское сельское поселение»

Кингисеппского муниципального района Ленинградской области

(изменение местоположения)

(наименование объекта, местоположение границ которого описано (далее – объект)

Раздел 1

Сведения об объекте		
№ п/п	Характеристики объекта	Описание характеристик
1	2	3
1	Местоположение объекта	Ленинградская область, Кингисеппский муниципальный район, Кузёмкинское сельское поселение, деревня Большое Кузёмкино
2	Площадь объекта ± величина погрешности определения площади ($P \pm \Delta P$), м ²	1382614 ± 28808
3	Иные характеристики объекта	-

Раздел 2

Сведения о местоположении границ объекта					
1. Система координат -					
2. Сведения о характерных точках границ объекта					
Обозначение характерных точек границ	Координаты, м		Метод определения координат характерной точки	Средняя квадратическая погрешность положения характерной точки (Mт), м	Описание обозначения точки на местности (при наличии)
	X	Y			
1	2	3	4	5	6
-	-	-	-	-	-
3. Сведения о характерных точках части (частей) границы объекта					
Обозначение характерных точек части границы	Координаты, м		Метод определения координат характерной точки	Средняя квадратическая погрешность положения характерной точки (Mт), м	Описание обозначения точки на местности (при наличии)
	X	Y			
1	2	3	4	5	6
-	-	-	-	-	-

Раздел 3

Сведения о местоположении измененных (уточненных) границ объекта							
1. Система координат МСК 47 зона 1							
2. Сведения о характерных точках границ объекта							
Обозначение характерных точек границ	Существующие координаты, м		Измененные (уточненные) координаты, м		Метод определения координат характерной точки	Средняя квадратическая погрешность положения характерной точки (Mт), м	Описание обозначения точки на местности (при наличии)
	X	Y	X	Y			
1	2	3	4	5	6	7	8
Часть № 1							
1	398371,43	1263693,68	398371,43	1263693,68	Картометрический метод	7	Закрепление отсутствует
2	398431,80	1263813,72	398431,80	1263813,72	Картометрический метод	7	Закрепление отсутствует
3	398346,94	1263842,80	398346,94	1263842,80	Картометрический метод	7	Закрепление отсутствует
4	398244,51	1263859,73	398244,51	1263859,73	Картометрический метод	7	Закрепление отсутствует
5	398158,54	1263895,62	398158,54	1263895,62	Картометрический метод	7	Закрепление отсутствует

1	2	3	4	5	6	7	8
6	398109,99	1263921,44	398109,99	1263921,44	Картометрический метод	7	Закрепление отсутствует
7	397998,57	1263960,20	397998,57	1263960,20	Картометрический метод	7	Закрепление отсутствует
8	397958,10	1263956,01	397958,10	1263956,01	Картометрический метод	7	Закрепление отсутствует
9	397955,50	1263983,40	397955,50	1263983,40	Картометрический метод	7	Закрепление отсутствует
10	398128,30	1264003,00	398128,30	1264003,00	Картометрический метод	7	Закрепление отсутствует
11	398233,30	1264000,70	398233,30	1264000,70	Картометрический метод	7	Закрепление отсутствует
12	398380,80	1263962,60	398380,80	1263962,60	Картометрический метод	7	Закрепление отсутствует
13	398401,53	1263971,72	398401,53	1263971,72	Картометрический метод	7	Закрепление отсутствует
14	398411,28	1264012,33	398411,28	1264012,33	Картометрический метод	7	Закрепление отсутствует
15	-	-	398411,81	1264021,35	Картометрический метод	7	Закрепление отсутствует
16	398413,70	1264053,90	398413,70	1264053,90	Картометрический метод	7	Закрепление отсутствует
17	398297,60	1264097,00	398297,60	1264097,00	Картометрический метод	7	Закрепление отсутствует
18	398241,30	1264112,90	398241,30	1264112,90	Картометрический метод	7	Закрепление отсутствует
19	398169,90	1264133,90	398169,90	1264133,90	Картометрический метод	7	Закрепление отсутствует
20	398033,20	1264150,50	398033,20	1264150,50	Картометрический метод	7	Закрепление отсутствует
21	397996,50	1264166,30	397996,50	1264166,30	Картометрический метод	7	Закрепление отсутствует
22	397964,00	1264168,80	397964,00	1264168,80	Картометрический метод	7	Закрепление отсутствует
23	397773,20	1264147,00	397773,20	1264147,00	Картометрический метод	7	Закрепление отсутствует
24	397703,70	1264133,80	397703,70	1264133,80	Картометрический метод	7	Закрепление отсутствует
25	397600,80	1264121,20	397600,80	1264121,20	Картометрический метод	7	Закрепление отсутствует
26	397499,60	1264094,80	397499,60	1264094,80	Картометрический метод	7	Закрепление отсутствует
27	397326,70	1264053,90	397326,70	1264053,90	Картометрический метод	7	Закрепление отсутствует
28	397261,90	1264020,00	397261,90	1264020,00	Картометрический метод	7	Закрепление отсутствует
29	397238,80	1264026,00	397238,80	1264026,00	Картометрический метод	7	Закрепление отсутствует
30	397178,90	1263992,00	397178,90	1263992,00	Картометрический метод	7	Закрепление отсутствует
31	397121,90	1263966,60	397121,90	1263966,60	Картометрический метод	7	Закрепление отсутствует
32	397072,00	1263918,80	397072,00	1263918,80	Картометрический метод	7	Закрепление отсутствует
33	397019,32	1263840,68	397019,32	1263840,68	Картометрический метод	7	Закрепление отсутствует
34	396965,70	1263795,00	396965,70	1263795,00	Картометрический метод	7	Закрепление отсутствует
35	396924,60	1263758,60	396924,60	1263758,60	Картометрический метод	7	Закрепление отсутствует

1	2	3	4	5	6	7	8
36	396868,30	1263715,30	396868,30	1263715,30	Картометрический метод	7	Закрепление отсутствует
37	396810,13	1263672,17	396810,13	1263672,17	Картометрический метод	7	Закрепление отсутствует
38	396740,80	1263587,60	396740,80	1263587,60	Картометрический метод	7	Закрепление отсутствует
39	396696,50	1263567,20	396696,50	1263567,20	Картометрический метод	7	Закрепление отсутствует
40	396678,80	1263549,30	396678,80	1263549,30	Картометрический метод	7	Закрепление отсутствует
41	396630,70	1263516,80	396630,70	1263516,80	Картометрический метод	7	Закрепление отсутствует
42	396595,10	1263458,50	396595,10	1263458,50	Картометрический метод	7	Закрепление отсутствует
43	396581,80	1263362,10	396581,80	1263362,10	Картометрический метод	7	Закрепление отсутствует
44	396522,00	1263240,80	396522,00	1263240,80	Картометрический метод	7	Закрепление отсутствует
45	396409,40	1263119,20	396409,40	1263119,20	Картометрический метод	7	Закрепление отсутствует
46	396374,40	1263092,40	396374,40	1263092,40	Картометрический метод	7	Закрепление отсутствует
47	396321,70	1263067,40	396321,70	1263067,40	Картометрический метод	7	Закрепление отсутствует
48	396233,60	1263031,80	396233,60	1263031,80	Картометрический метод	7	Закрепление отсутствует
49	396163,60	1263010,80	396163,60	1263010,80	Картометрический метод	7	Закрепление отсутствует
50	396116,35	1263032,12	396116,35	1263032,12	Картометрический метод	7	Закрепление отсутствует
51	396085,75	1263086,61	396085,75	1263086,61	Картометрический метод	7	Закрепление отсутствует
52	396074,84	1263091,34	396074,84	1263091,34	Картометрический метод	7	Закрепление отсутствует
53	396065,98	1263090,84	396065,98	1263090,84	Картометрический метод	7	Закрепление отсутствует
54	396049,14	1263098,34	396049,14	1263098,34	Картометрический метод	7	Закрепление отсутствует
55	396018,08	1263094,49	396018,08	1263094,49	Картометрический метод	7	Закрепление отсутствует
56	395934,30	1263102,50	395934,30	1263102,50	Картометрический метод	7	Закрепление отсутствует
57	395906,90	1263000,07	395906,90	1263000,07	Картометрический метод	7	Закрепление отсутствует
58	395899,33	1262977,46	395899,33	1262977,46	Картометрический метод	7	Закрепление отсутствует
59	395808,54	1262955,49	395808,54	1262955,49	Картометрический метод	7	Закрепление отсутствует
60	395789,97	1262946,32	395789,97	1262946,32	Картометрический метод	7	Закрепление отсутствует
61	395779,75	1262878,86	395779,75	1262878,86	Картометрический метод	7	Закрепление отсутствует
62	395780,00	1262861,33	395780,00	1262861,33	Картометрический метод	7	Закрепление отсутствует
63	395828,34	1262775,23	395828,34	1262775,23	Картометрический метод	7	Закрепление отсутствует
64	395839,11	1262755,78	395839,11	1262755,78	Картометрический метод	7	Закрепление отсутствует
65	395732,16	1262712,83	395732,16	1262712,83	Картометрический метод	7	Закрепление отсутствует

1	2	3	4	5	6	7	8
66	395750,18	1262650,58	395750,18	1262650,58	Картометрический метод	7	Закрепление отсутствует
67	395876,20	1262710,60	395876,20	1262710,60	Картометрический метод	7	Закрепление отсутствует
68	395911,30	1262669,00	395911,30	1262669,00	Картометрический метод	7	Закрепление отсутствует
69	395974,21	1262623,74	395974,21	1262623,74	Картометрический метод	7	Закрепление отсутствует
70	395976,65	1262621,98	395976,65	1262621,98	Картометрический метод	7	Закрепление отсутствует
71	395984,46	1262616,35	395984,46	1262616,35	Картометрический метод	7	Закрепление отсутствует
72	395986,42	1262614,94	395986,42	1262614,94	Картометрический метод	7	Закрепление отсутствует
73	395987,63	1262614,28	395987,63	1262614,28	Картометрический метод	7	Закрепление отсутствует
74	396015,87	1262637,42	396015,87	1262637,42	Картометрический метод	7	Закрепление отсутствует
75	396063,10	1262564,90	396016,42	1262636,57	Картометрический метод	7	Закрепление отсутствует
76	396117,60	1262559,80	396044,10	1262655,54	Картометрический метод	7	Закрепление отсутствует
77	-	-	396049,36	1262644,22	Картометрический метод	7	Закрепление отсутствует
78	-	-	396046,73	1262632,30	Картометрический метод	7	Закрепление отсутствует
79	-	-	396048,14	1262609,67	Картометрический метод	7	Закрепление отсутствует
80	-	-	396055,62	1262591,08	Картометрический метод	7	Закрепление отсутствует
81	-	-	396065,31	1262578,36	Картометрический метод	7	Закрепление отсутствует
82	-	-	396084,11	1262570,87	Картометрический метод	7	Закрепление отсутствует
83	-	-	396102,29	1262571,08	Картометрический метод	7	Закрепление отсутствует
84	-	-	396134,02	1262569,87	Картометрический метод	7	Закрепление отсутствует
85	-	-	396153,79	1262561,92	Картометрический метод	7	Закрепление отсутствует
86	396187,70	1262563,90	396187,70	1262563,90	Картометрический метод	7	Закрепление отсутствует
87	396216,04	1262582,87	396216,04	1262582,87	Картометрический метод	7	Закрепление отсутствует
88	396214,11	1262600,87	396214,11	1262600,87	Картометрический метод	7	Закрепление отсутствует
89	396290,20	1262632,20	396290,20	1262632,20	Картометрический метод	7	Закрепление отсутствует
90	396330,00	1262655,00	396330,00	1262655,00	Картометрический метод	7	Закрепление отсутствует
91	396342,10	1262644,50	396342,10	1262644,50	Картометрический метод	7	Закрепление отсутствует
92	396406,63	1262681,27	396406,63	1262681,27	Картометрический метод	7	Закрепление отсутствует
93	396443,20	1262704,50	396443,20	1262704,50	Картометрический метод	7	Закрепление отсутствует
94	396455,26	1262721,43	396455,26	1262721,43	Картометрический метод	7	Закрепление отсутствует
95	396468,67	1262740,78	396468,67	1262740,78	Картометрический метод	7	Закрепление отсутствует

1	2	3	4	5	6	7	8
96	396530,29	1262723,66	396530,29	1262723,66	Картометрический метод	7	Закрепление отсутствует
97	396562,29	1262707,73	396562,29	1262707,73	Картометрический метод	7	Закрепление отсутствует
98	396576,37	1262700,26	396576,37	1262700,26	Картометрический метод	7	Закрепление отсутствует
99	396608,28	1262693,53	396608,28	1262693,53	Картометрический метод	7	Закрепление отсутствует
100	396636,30	1262689,28	396636,30	1262689,28	Картометрический метод	7	Закрепление отсутствует
101	396738,66	1262685,21	396738,66	1262685,21	Картометрический метод	7	Закрепление отсутствует
102	396737,15	1262718,19	396737,15	1262718,19	Картометрический метод	7	Закрепление отсутствует
103	396742,00	1262719,00	396742,00	1262719,00	Картометрический метод	7	Закрепление отсутствует
104	396828,00	1262731,00	396828,00	1262731,00	Картометрический метод	7	Закрепление отсутствует
105	396823,00	1262780,00	396823,00	1262780,00	Картометрический метод	7	Закрепление отсутствует
106	396813,00	1262778,00	396813,00	1262778,00	Картометрический метод	7	Закрепление отсутствует
107	396761,00	1262772,00	396761,00	1262772,00	Картометрический метод	7	Закрепление отсутствует
108	396739,00	1262767,00	396739,00	1262767,00	Картометрический метод	7	Закрепление отсутствует
109	396734,96	1262766,16	396734,96	1262766,16	Картометрический метод	7	Закрепление отсутствует
110	396734,23	1262782,04	396734,23	1262782,04	Картометрический метод	7	Закрепление отсутствует
111	396738,93	1262861,04	396738,93	1262861,04	Картометрический метод	7	Закрепление отсутствует
112	396744,39	1262907,99	396744,39	1262907,99	Картометрический метод	7	Закрепление отсутствует
113	396755,57	1262996,62	396755,57	1262996,62	Картометрический метод	7	Закрепление отсутствует
114	396771,74	1263100,94	396771,74	1263100,94	Картометрический метод	7	Закрепление отсутствует
115	396792,20	1263103,60	396792,20	1263103,60	Картометрический метод	7	Закрепление отсутствует
116	396835,22	1263116,17	396835,22	1263116,17	Картометрический метод	7	Закрепление отсутствует
117	396883,76	1263118,26	396883,76	1263118,26	Картометрический метод	7	Закрепление отсутствует
118	396910,98	1263125,03	396910,98	1263125,03	Картометрический метод	7	Закрепление отсутствует
119	396934,04	1263129,62	396934,04	1263129,62	Картометрический метод	7	Закрепление отсутствует
120	396959,94	1263133,07	396959,94	1263133,07	Картометрический метод	7	Закрепление отсутствует
121	397013,20	1262961,50	397013,20	1262961,50	Картометрический метод	7	Закрепление отсутствует
122	397021,70	1262941,50	397021,70	1262941,50	Картометрический метод	7	Закрепление отсутствует
123	397037,60	1262906,20	397037,60	1262906,20	Картометрический метод	7	Закрепление отсутствует
124	397068,00	1262857,70	397068,00	1262857,70	Картометрический метод	7	Закрепление отсутствует
125	397116,70	1262786,40	397076,25	1262845,62	Картометрический метод	7	Закрепление отсутствует

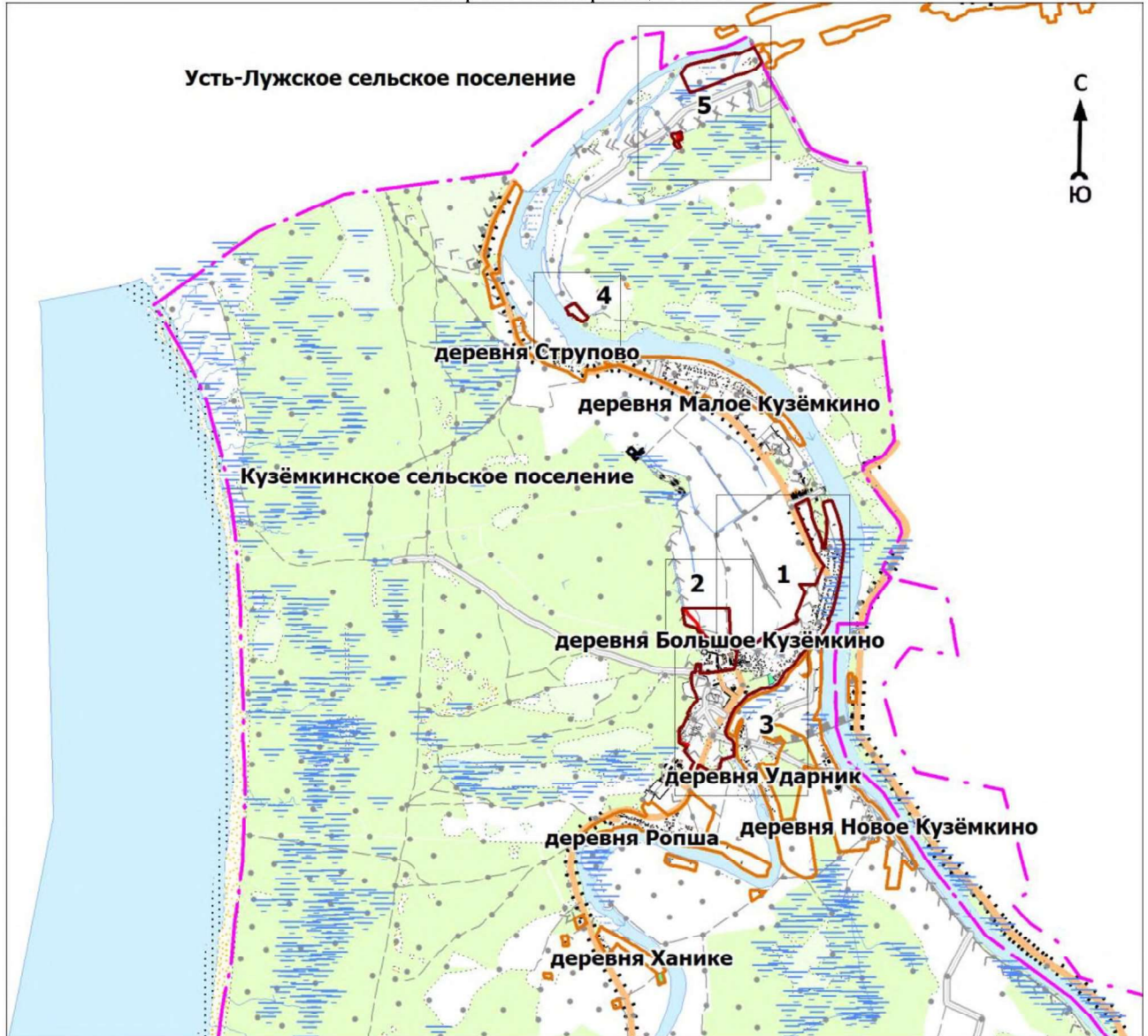
1	2	3	4	5	6	7	8
126	397142,20	1262752,80	397091,06	1262829,37	Картометрический метод	7	Закрепление отсутствует
127	397151,30	1262743,30	397162,93	1262760,24	Картометрический метод	7	Закрепление отсутствует
128	397171,35	1262739,88	397174,20	1262759,48	Картометрический метод	7	Закрепление отсутствует
129	397180,37	1262726,38	397194,97	1262752,75	Картометрический метод	7	Закрепление отсутствует
130	397213,36	1262622,78	397213,74	1262744,11	Картометрический метод	7	Закрепление отсутствует
131	397368,44	1262592,99	397231,38	1262733,37	Картометрический метод	7	Закрепление отсутствует
132	-	-	397263,37	1262699,69	Картометрический метод	7	Закрепление отсутствует
133	-	-	397316,69	1262650,87	Картометрический метод	7	Закрепление отсутствует
134	-	-	397368,48	1262612,15	Картометрический метод	7	Закрепление отсутствует
135	397369,38	1263048,79	397369,38	1263048,79	Картометрический метод	7	Закрепление отсутствует
136	397362,65	1263049,18	397362,65	1263049,18	Картометрический метод	7	Закрепление отсутствует
137	397120,27	1263062,13	397120,27	1263062,13	Картометрический метод	7	Закрепление отсутствует
138	397093,35	1263074,29	397093,35	1263074,29	Картометрический метод	7	Закрепление отсутствует
139	397069,62	1263094,98	397069,62	1263094,98	Картометрический метод	7	Закрепление отсутствует
140	397024,97	1263222,95	397024,97	1263222,95	Картометрический метод	7	Закрепление отсутствует
141	397036,77	1263318,84	397036,77	1263318,84	Картометрический метод	7	Закрепление отсутствует
142	397094,36	1263391,98	397094,36	1263391,98	Картометрический метод	7	Закрепление отсутствует
143	397148,19	1263502,77	397148,19	1263502,77	Картометрический метод	7	Закрепление отсутствует
144	397249,42	1263721,34	397249,42	1263721,34	Картометрический метод	7	Закрепление отсутствует
145	397300,24	1263701,07	397300,24	1263701,07	Картометрический метод	7	Закрепление отсутствует
146	397520,94	1263789,17	397520,94	1263789,17	Картометрический метод	7	Закрепление отсутствует
147	397600,01	1263734,31	397600,01	1263734,31	Картометрический метод	7	Закрепление отсутствует
148	397599,72	1263887,27	397599,72	1263887,27	Картометрический метод	7	Закрепление отсутствует
149	397636,56	1263910,57	397636,56	1263910,57	Картометрический метод	7	Закрепление отсутствует
150	397718,04	1263944,43	397718,04	1263944,43	Картометрический метод	7	Закрепление отсутствует
151	397754,10	1263960,70	397754,10	1263960,70	Картометрический метод	7	Закрепление отсутствует
152	397780,54	1263973,09	397780,54	1263973,09	Картометрический метод	7	Закрепление отсутствует
153	397823,83	1263942,18	397823,83	1263942,18	Картометрический метод	7	Закрепление отсутствует
154	397905,29	1263884,95	397905,29	1263884,95	Картометрический метод	7	Закрепление отсутствует
155	397995,46	1263854,94	397995,46	1263854,94	Картометрический метод	7	Закрепление отсутствует

1	2	3	4	5	6	7	8
1	398371,43	1263693,68	398371,43	1263693,68	Картометрический метод	7	Закрепление отсутствует
Часть № 2							
156	400286,48	1261458,80	400286,47	1261458,80	Картометрический метод	7	Закрепление отсутствует
157	400288,64	1261463,03	400288,64	1261463,03	Картометрический метод	7	Закрепление отсутствует
158	400303,10	1261490,70	400303,10	1261490,70	Картометрический метод	7	Закрепление отсутствует
159	400334,10	1261549,90	400334,10	1261549,90	Картометрический метод	7	Закрепление отсутствует
160	400216,60	1261650,90	400216,60	1261650,90	Картометрический метод	7	Закрепление отсутствует
161	400216,20	1261659,20	400216,20	1261659,20	Картометрический метод	7	Закрепление отсутствует
162	400199,00	1261679,00	400198,99	1261679,00	Картометрический метод	7	Закрепление отсутствует
163	400189,55	1261672,08	400189,55	1261672,08	Картометрический метод	7	Закрепление отсутствует
164	400186,13	1261668,04	400186,13	1261668,04	Картометрический метод	7	Закрепление отсутствует
165	400159,42	1261627,69	400159,42	1261627,69	Картометрический метод	7	Закрепление отсутствует
166	400154,80	1261613,00	400157,86	1261622,73	Картометрический метод	7	Закрепление отсутствует
167	-	-	400159,05	1261622,43	Картометрический метод	7	Закрепление отсутствует
168	-	-	400173,90	1261611,51	Картометрический метод	7	Закрепление отсутствует
169	-	-	400169,07	1261606,09	Картометрический метод	7	Закрепление отсутствует
170	-	-	400166,22	1261604,81	Картометрический метод	7	Закрепление отсутствует
171	-	-	400162,32	1261603,81	Картометрический метод	7	Закрепление отсутствует
172	400229,78	1261521,32	400229,78	1261521,32	Картометрический метод	7	Закрепление отсутствует
173	400223,20	1261503,00	400223,20	1261503,00	Картометрический метод	7	Закрепление отсутствует
174	400224,80	1261495,50	400224,80	1261495,50	Картометрический метод	7	Закрепление отсутствует
175	400230,90	1261486,90	400230,90	1261486,90	Картометрический метод	7	Закрепление отсутствует
176	400243,40	1261485,20	400243,40	1261485,20	Картометрический метод	7	Закрепление отсутствует
177	400280,55	1261462,16	400280,55	1261462,16	Картометрический метод	7	Закрепление отсутствует
156	400286,48	1261458,80	400286,47	1261458,80	Картометрический метод	7	Закрепление отсутствует
Часть № 3							
178	401977,60	1262496,65	401977,60	1262496,65	Картометрический метод	7	Закрепление отсутствует
179	401980,86	1262522,42	401980,86	1262522,42	Картометрический метод	7	Закрепление отсутствует
180	401997,20	1262585,67	401997,20	1262585,67	Картометрический метод	7	Закрепление отсутствует
181	-	-	401988,78	1262586,59	Картометрический метод	7	Закрепление отсутствует
182	-	-	401986,39	1262564,37	Картометрический метод	7	Закрепление отсутствует

1	2	3	4	5	6	7	8
183	-	-	401975,66	1262568,78	Картометрический метод	7	Закрепление отсутствует
184	-	-	401957,26	1262549,18	Картометрический метод	7	Закрепление отсутствует
185	-	-	401934,52	1262549,28	Картометрический метод	7	Закрепление отсутствует
186	-	-	401945,37	1262586,48	Картометрический метод	7	Закрепление отсутствует
187	-	-	401931,70	1262592,79	Картометрический метод	7	Закрепление отсутствует
188	401929,80	1262593,00	401929,80	1262593,00	Картометрический метод	7	Закрепление отсутствует
189	401915,00	1262546,60	401915,00	1262546,60	Картометрический метод	7	Закрепление отсутствует
190	401854,25	1262580,42	401854,25	1262580,42	Картометрический метод	7	Закрепление отсутствует
191	401837,27	1262551,16	401837,27	1262551,16	Картометрический метод	7	Закрепление отсутствует
192	401891,32	1262509,84	401891,32	1262509,84	Картометрический метод	7	Закрепление отсутствует
193	401906,00	1262527,60	401906,00	1262527,60	Картометрический метод	7	Закрепление отсутствует
194	401961,80	1262491,90	401961,80	1262491,90	Картометрический метод	7	Закрепление отсутствует
178	401977,60	1262496,65	401977,60	1262496,65	Картометрический метод	7	Закрепление отсутствует
Часть № 4							
195	402563,92	1262580,72	402563,92	1262580,72	Картометрический метод	7	Закрепление отсутствует
196	402638,40	1262632,30	402638,40	1262632,30	Картометрический метод	7	Закрепление отсутствует
197	402656,80	1262673,40	402656,80	1262673,40	Картометрический метод	7	Закрепление отсутствует
198	402681,50	1262778,70	402681,50	1262778,70	Картометрический метод	7	Закрепление отсутствует
199	402691,90	1262871,90	402691,90	1262871,90	Картометрический метод	7	Закрепление отсутствует
200	402726,40	1262965,70	402726,40	1262965,70	Картометрический метод	7	Закрепление отсутствует
201	402757,90	1263109,90	402757,90	1263109,90	Картометрический метод	7	Закрепление отсутствует
202	402754,80	1263143,30	402754,80	1263143,30	Картометрический метод	7	Закрепление отсутствует
203	402827,50	1263293,40	402827,50	1263293,40	Картометрический метод	7	Закрепление отсутствует
204	402679,38	1263372,82	402679,38	1263372,82	Картометрический метод	7	Закрепление отсутствует
205	402666,40	1263361,49	402666,40	1263361,49	Картометрический метод	7	Закрепление отсутствует
206	402615,18	1263316,77	402615,18	1263316,77	Картометрический метод	7	Закрепление отсутствует
207	402566,13	1263198,00	402566,13	1263198,00	Картометрический метод	7	Закрепление отсутствует
208	402550,91	1263130,28	402550,91	1263130,28	Картометрический метод	7	Закрепление отсутствует
209	402460,00	1262892,80	402460,00	1262892,80	Картометрический метод	7	Закрепление отсутствует
210	402429,60	1262822,20	402429,60	1262822,20	Картометрический метод	7	Закрепление отсутствует

План границ объекта

Обзорная схема границ объекта



Масштаб 1:65000

Используемые условные знаки и обозначения:

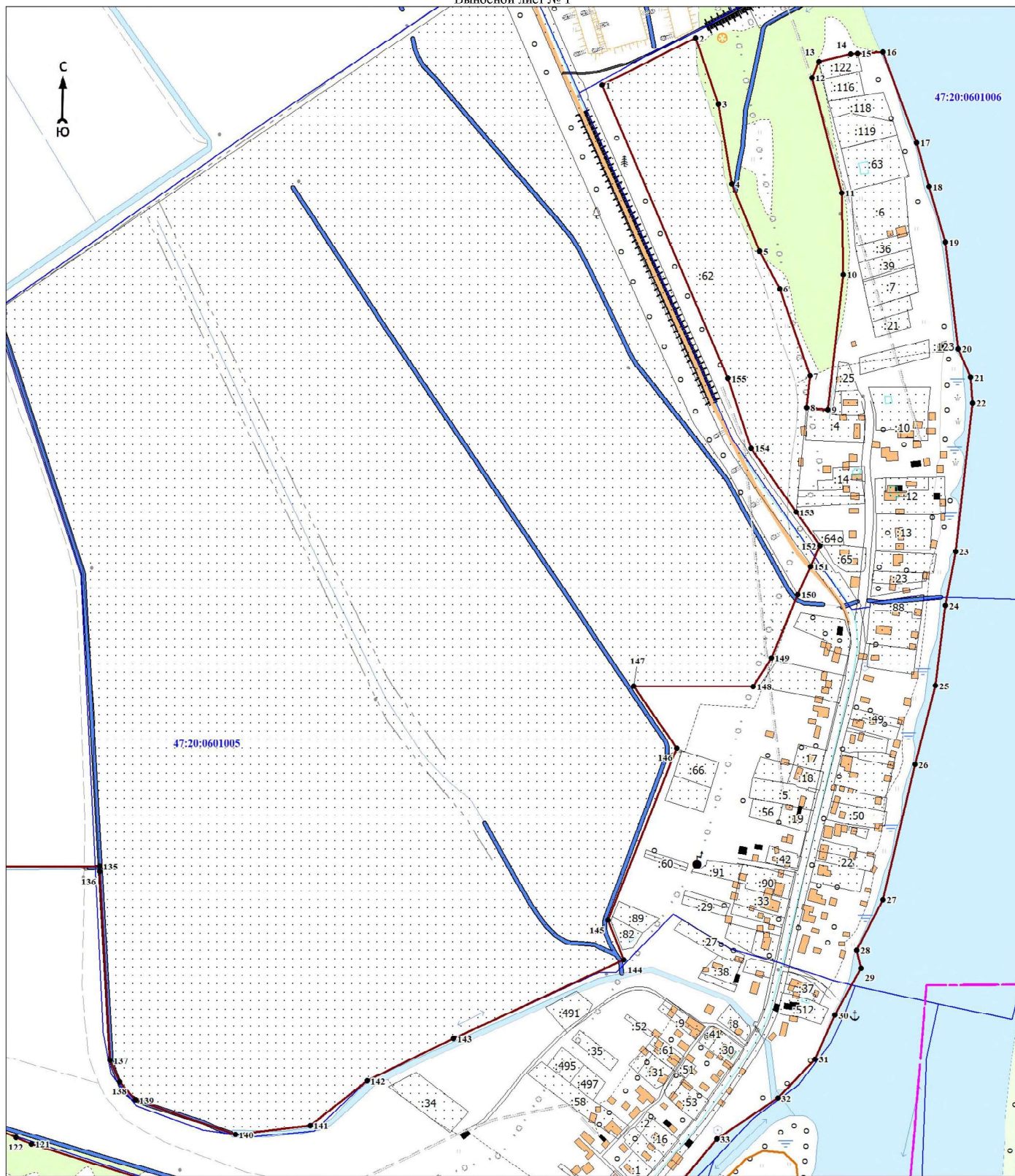
	- характерная точка границы объекта
	- уточняемая (изменяемая) часть границы объекта
	- существующая часть границы объекта, сведения о которой содержатся в Едином государственном реестре недвижимости
	- граница кадастрового квартала
	- граница населенного пункта
	- граница муниципального образования
	- существующие границы земельного участка, имеющиеся в Едином государственном реестре недвижимости, сведения о которых достаточны для определения их местоположения
	- обозначение земельного участка, сведения о котором содержатся в Едином государственном реестре недвижимости
	- номер кадастрового квартала
	- область и номер выносного листа

Подпись _____

Дата «__» _____ 20__ г.

Место для оттиска печати (при наличии) лица, составившего описание местоположения границ объекта

План границ объекта
Выносной лист № 1



Масштаб 1:5000

Используемые условные знаки и обозначения:

Условные обозначения представлены на обзорном листе 13

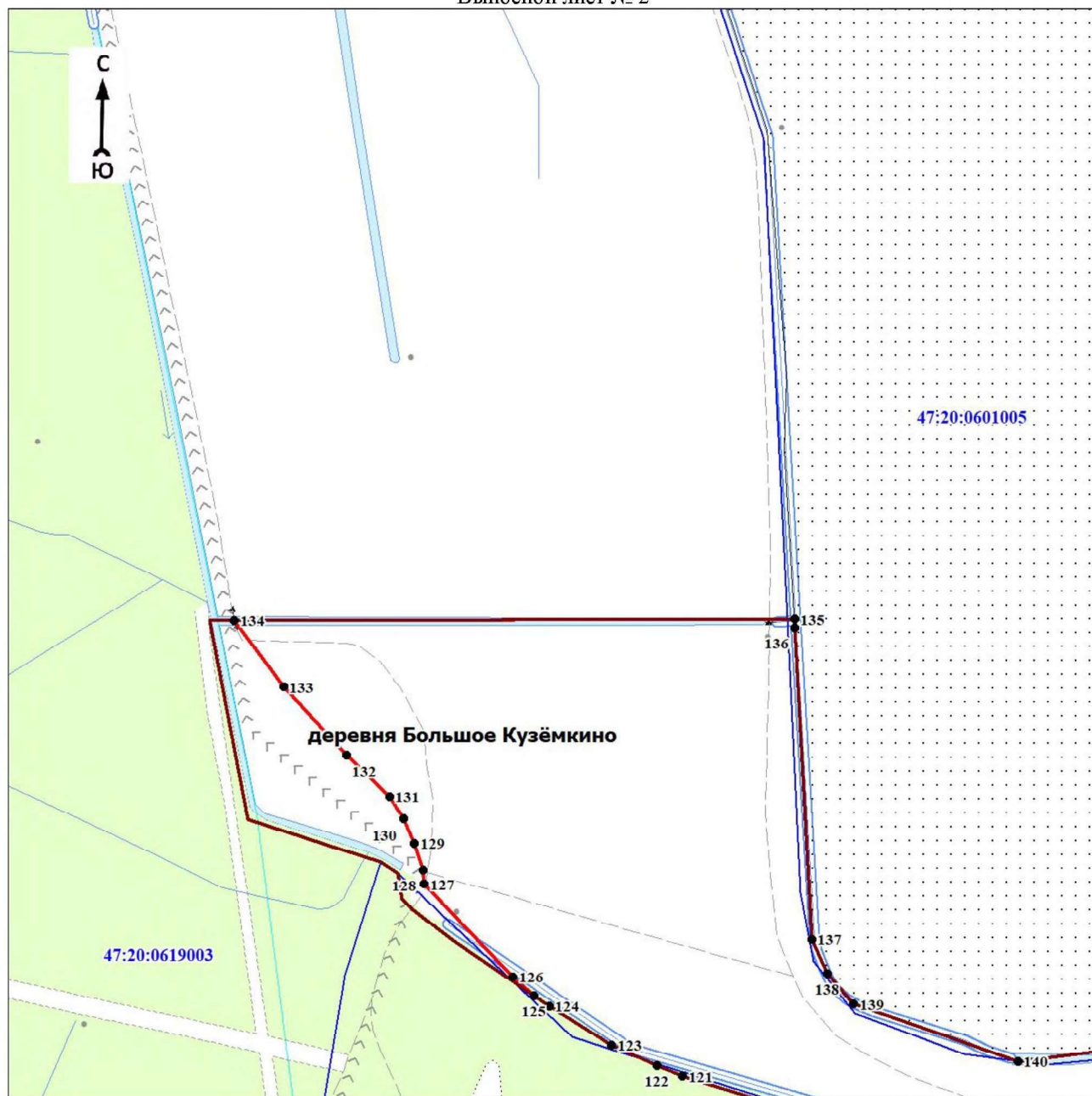
Подпись _____

Дата « » 20 г.

Место для отрисовки печати (при наличии) лица, составившего описание местоположения границ объекта

План границ объекта

Выносной лист № 2



Масштаб 1:5000

Используемые условные знаки и обозначения:

Условные обозначения представлены на обзорном листе 13

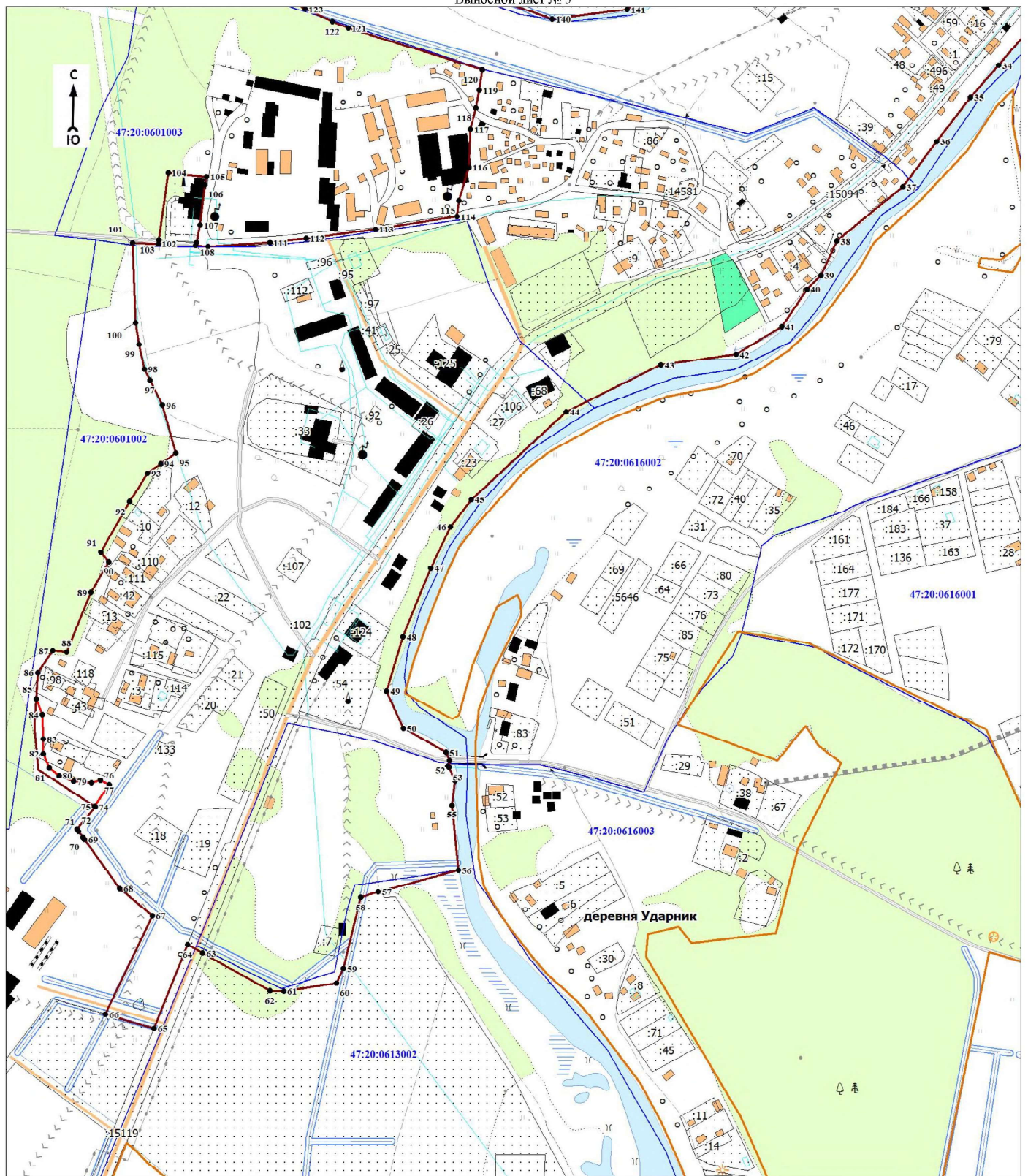
Подпись _____

Дата « »

20 г.

Место для оттиска печати (при наличии) лица, составившего описание местоположения границ объекта

План границ объекта
Выносной лист № 3



Масштаб 1:5000

Используемые условные знаки и обозначения:

Условные обозначения представлены на обзорном листе 13

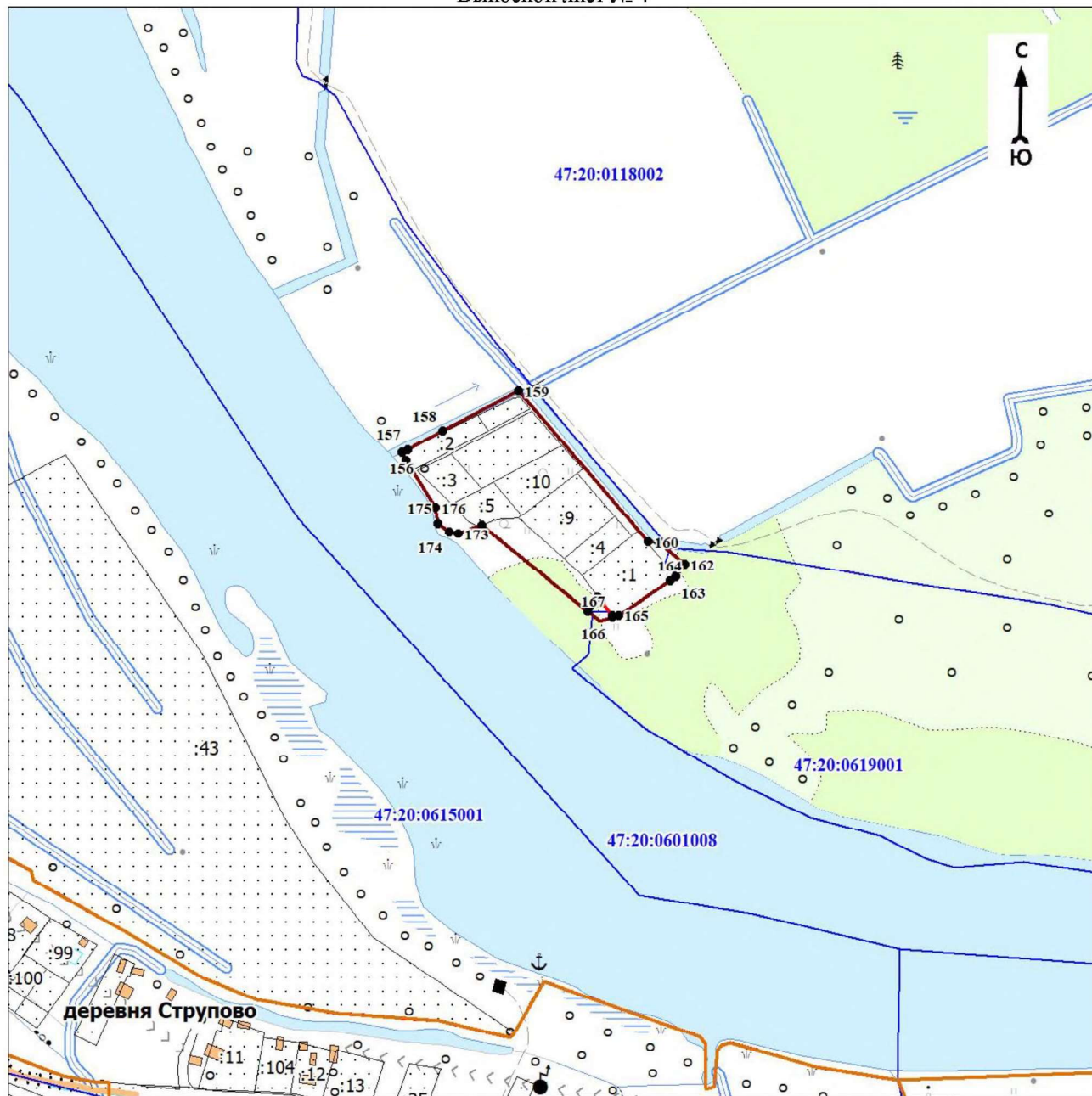
Подпись _____

Дата « » 20 г.

Место для отрисовки печати (при наличии) лица, составившего описание местоположения границ объекта

План границ объекта

Выносной лист № 4



Масштаб 1:5000

Используемые условные знаки и обозначения:

Условные обозначения представлены на обзорном листе 13

Подпись _____

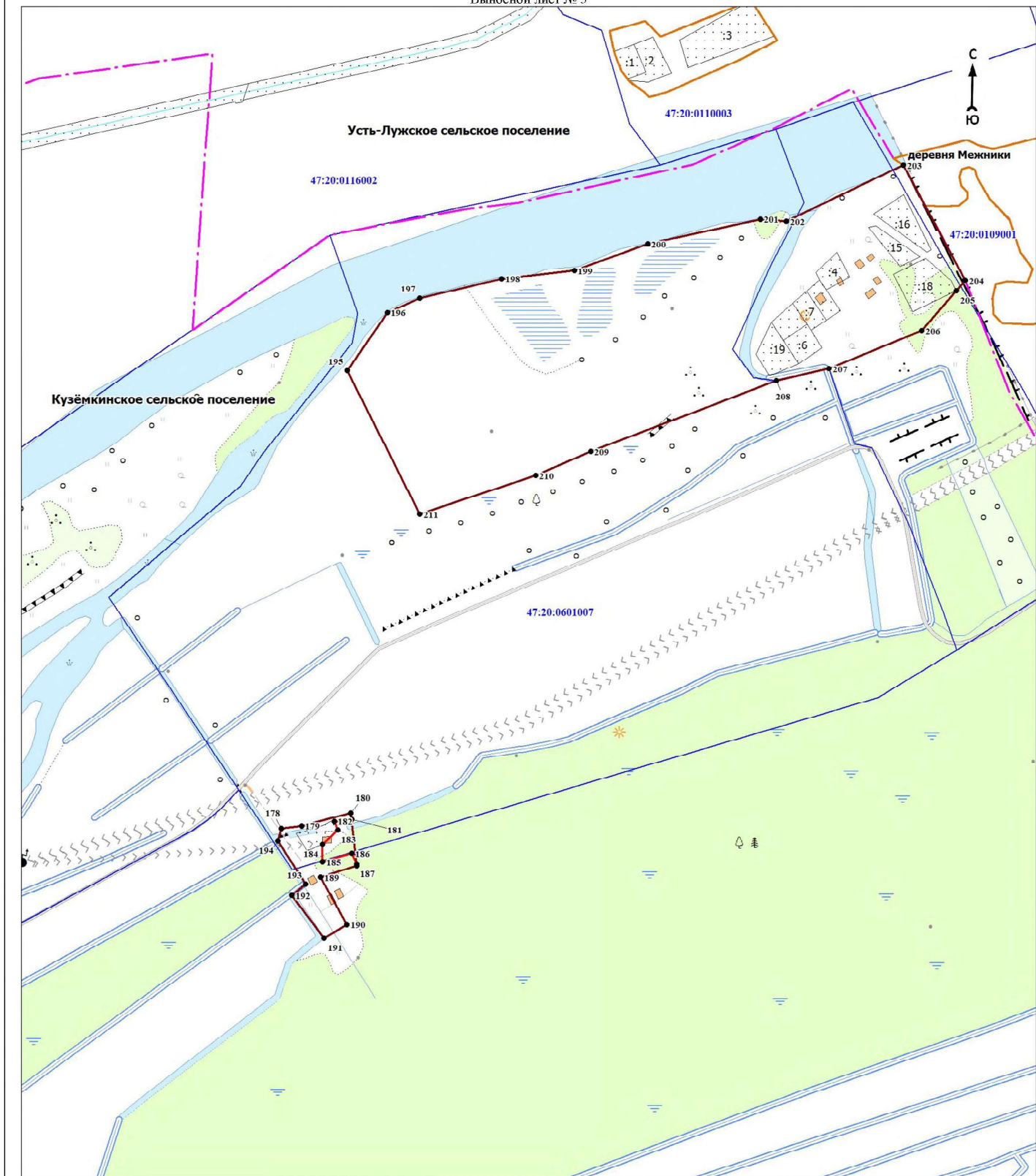
Дата « »

20 г.

Место для оттиска печати (при наличии) лица, составившего описание местоположения границ объекта

План границ объекта

Выносной лист № 5



Масштаб 1:5000

Используемые условные знаки и обозначения:

Условные обозначения представлены на обзорном листе 13

Подпись _____

Дата « _ » _____ 20 _ г.

Место для оттиска печати (при наличии) лица, составившего описание местоположения границ объекта

ОПИСАНИЕ МЕСТОПОЛОЖЕНИЯ ГРАНИЦ
населённого пункта – деревня Ванакюля муниципального образования «Кузёмкинское сельское поселение»
«Кингисеппского муниципального района Ленинградской области
(изменение местоположения)
(наименование объекта, местоположение границ которого описано (далее - объект))

Раздел 1

Сведения об объекте		
№ п/п	Характеристики объекта	Описание характеристик
1	2	3
1	Местоположение объекта	Ленинградская область, Кингисеппский муниципальный район, Кузёмкинское сельское поселение, деревня Ванакюля
2	Площадь объекта ± величина погрешности определения площади ($P \pm \Delta P$), м ²	754977 ± 21288
3	Иные характеристики объекта	-

Раздел 2

Сведения о местоположении границ объекта					
1. Система координат МСК-47 зона 1					
2. Сведения о характерных точках границ объекта					
Обозначение характерных точек границ	Координаты, м		Метод определения координат характерной точки	Средняя квадратическая погрешность положения характерной точки (Mт), м	Описание обозначения точки на местности (при наличии)
	X	Y			
1	2	3	4	5	6
-	-	-	-	-	-
3. Сведения о характерных точках части (частей) границы объекта					
Обозначение характерных точек части границы	Координаты, м		Метод определения координат характерной точки	Средняя квадратическая погрешность положения характерной точки (Mт), м	Описание обозначения точки на местности (при наличии)
	X	Y			
1	2	3	4	5	6
-	-	-	-	-	-

Раздел 3

Сведения о местоположении измененных (уточненных) границ объекта							
1. Система координат МСК-47 зона 1							
2. Сведения о характерных точках границ объекта							
Обозначение характерных точек границ	Существующие координаты, м		Измененные (уточненные) координаты, м		Метод определения координат характерной точки	Средняя квадратическая погрешность положения характерной точки (Mт), м	Описание обозначения точки на местности (при наличии)
	X	Y	X	Y			
1	2	3	4	5	6	7	8
Часть № 1							
1	388552,22	1262096,95	388072,87	1262057,06	Картометрический метод	7	Закрепление отсутствует
2	388632,49	1262189,58	388151,52	1262038,88	Картометрический метод	7	Закрепление отсутствует
3	388703,82	1262261,03	388156,21	1262050,05	Картометрический метод	7	Закрепление отсутствует
4	388644,95	1262323,27	388183,20	1262040,00	Картометрический метод	7	Закрепление отсутствует
5	388534,22	1262330,03	388183,18	1262036,83	Картометрический метод	7	Закрепление отсутствует

1	2	3	4	5	6	7	8
6	388382,11	1262155,08	388183,16	1262024,00	Картометрический метод	7	Закрепление отсутствует
7	388494,93	1262040,36	388195,38	1262011,63	Картометрический метод	7	Закрепление отсутствует
8	388526,04	1262076,43	388202,74	1262022,97	Картометрический метод	7	Закрепление отсутствует
9	-	-	388217,54	1262014,29	Картометрический метод	7	Закрепление отсутствует
10	-	-	388181,29	1261976,04	Картометрический метод	7	Закрепление отсутствует
11	-	-	388132,02	1261924,04	Картометрический метод	7	Закрепление отсутствует
12	-	-	388123,10	1261928,46	Картометрический метод	7	Закрепление отсутствует
13	-	-	388045,61	1261983,91	Картометрический метод	7	Закрепление отсутствует
1	388552,22	1262096,95	388072,87	1262057,06	Картометрический метод	7	Закрепление отсутствует
Часть № 2							
14	388554,61	1262475,14	388539,87	1262336,53	Картометрический метод	7	Закрепление отсутствует
15	388565,81	1262500,85	388599,91	1262332,87	Картометрический метод	7	Закрепление отсутствует
16	388563,56	1262502,26	388617,04	1262307,28	Картометрический метод	7	Закрепление отсутствует
17	388566,91	1262508,64	388633,83	1262330,80	Картометрический метод	7	Закрепление отсутствует
18	388508,35	1262540,17	388661,30	1262306,00	Картометрический метод	7	Закрепление отсутствует
19	388492,97	1262548,45	388658,72	1262284,20	Картометрический метод	7	Закрепление отсутствует
20	388440,02	1262467,82	388667,64	1262258,59	Картометрический метод	7	Закрепление отсутствует
21	388418,73	1262447,24	388692,16	1262249,35	Картометрический метод	7	Закрепление отсутствует
22	388398,51	1262427,09	388632,49	1262189,58	Картометрический метод	7	Закрепление отсутствует
23	388346,53	1262375,05	388552,22	1262096,95	Картометрический метод	7	Закрепление отсутствует
24	388422,49	1262294,72	388526,04	1262076,44	Картометрический метод	7	Закрепление отсутствует
25	388416,43	1262287,15	388494,91	1262040,35	Картометрический метод	7	Закрепление отсутствует
26	388428,72	1262272,12	388398,09	1262138,83	Картометрический метод	7	Закрепление отсутствует
27	388458,20	1262308,68	388402,17	1262144,11	Картометрический метод	7	Закрепление отсутствует
28	388495,37	1262363,82	388393,30	1262152,18	Картометрический метод	7	Закрепление отсутствует
29	388518,86	1262398,66	388413,83	1262176,40	Картометрический метод	7	Закрепление отсутствует
30	388554,02	1262463,83	388424,05	1262188,45	Картометрический метод	7	Закрепление отсутствует
31	388557,01	1262472,97	388427,35	1262185,75	Картометрический метод	7	Закрепление отсутствует
32	-	-	388431,54	1262182,13	Картометрический метод	7	Закрепление отсутствует
33	-	-	388513,03	1262287,62	Картометрический метод	7	Закрепление отсутствует

1	2	3	4	5	6	7	8
34	-	-	388515,64	1262308,66	Картометрический метод	7	Закрепление отсутствует
35	-	-	388534,22	1262330,03	Картометрический метод	7	Закрепление отсутствует
14	388554,61	1262475,14	388539,87	1262336,53	Картометрический метод	7	Закрепление отсутствует
Часть № 3							
36	388709,75	1262441,08	388500,66	1262544,31	Картометрический метод	7	Закрепление отсутствует
37	388807,69	1262568,06	388508,35	1262540,17	Картометрический метод	7	Закрепление отсутствует
38	388773,07	1262592,33	388566,91	1262508,64	Картометрический метод	7	Закрепление отсутствует
39	388736,65	1262544,99	388563,56	1262502,26	Картометрический метод	7	Закрепление отсутствует
40	388706,74	1262528,13	388565,81	1262500,85	Картометрический метод	7	Закрепление отсутствует
41	388669,14	1262490,26	388554,61	1262475,14	Картометрический метод	7	Закрепление отсутствует
42	388663,13	1262481,94	388557,01	1262472,97	Картометрический метод	7	Закрепление отсутствует
43	-	-	388554,02	1262463,83	Картометрический метод	7	Закрепление отсутствует
44	-	-	388518,86	1262398,66	Картометрический метод	7	Закрепление отсутствует
45	-	-	388495,37	1262363,82	Картометрический метод	7	Закрепление отсутствует
46	-	-	388458,20	1262308,68	Картометрический метод	7	Закрепление отсутствует
47	-	-	388428,72	1262272,12	Картометрический метод	7	Закрепление отсутствует
48	-	-	388416,43	1262287,15	Картометрический метод	7	Закрепление отсутствует
49	-	-	388422,49	1262294,72	Картометрический метод	7	Закрепление отсутствует
50	-	-	388358,08	1262362,84	Картометрический метод	7	Закрепление отсутствует
51	-	-	388413,35	1262412,14	Картометрический метод	7	Закрепление отсутствует
52	-	-	388398,51	1262427,09	Картометрический метод	7	Закрепление отсутствует
53	-	-	388418,73	1262447,24	Картометрический метод	7	Закрепление отсутствует
54	-	-	388425,37	1262441,18	Картометрический метод	7	Закрепление отсутствует
55	-	-	388445,31	1262461,11	Картометрический метод	7	Закрепление отсутствует
56	-	-	388449,56	1262466,14	Картометрический метод	7	Закрепление отсутствует
57	-	-	388446,99	1262467,91	Картометрический метод	7	Закрепление отсутствует
58	-	-	388471,61	1262511,03	Картометрический метод	7	Закрепление отсутствует
36	388709,75	1262441,08	388500,66	1262544,31	Картометрический метод	7	Закрепление отсутствует
Часть № 4							
59	389273,54	1262890,29	388773,07	1262592,33	Картометрический метод	7	Закрепление отсутствует
60	389339,58	1263037,24	388807,69	1262568,06	Картометрический метод	7	Закрепление отсутствует

1	2	3	4	5	6	7	8
61	389320,80	1263096,61	388709,75	1262441,08	Картометрический метод	7	Закрепление отсутствует
62	389411,74	1263171,89	388663,13	1262481,94	Картометрический метод	7	Закрепление отсутствует
63	389376,10	1263201,70	388669,14	1262490,26	Картометрический метод	7	Закрепление отсутствует
64	389343,20	1263267,10	388706,74	1262528,13	Картометрический метод	7	Закрепление отсутствует
65	389311,90	1263309,96	388736,65	1262544,99	Картометрический метод	7	Закрепление отсутствует
59	389273,54	1262890,29	388773,07	1262592,33	Картометрический метод	7	Закрепление отсутствует
Часть № 5							
66	389004,92	1262921,16	389598,23	1263018,03	Картометрический метод	7	Закрепление отсутствует
67	389034,93	1263016,34	389751,15	1262992,60	Картометрический метод	7	Закрепление отсутствует
68	389031,34	1263067,71	389770,32	1262938,44	Картометрический метод	7	Закрепление отсутствует
69	389040,31	1263103,41	389799,60	1262871,04	Картометрический метод	7	Закрепление отсутствует
70	389043,80	1263144,33	389816,73	1262835,03	Картометрический метод	7	Закрепление отсутствует
71	389042,58	1263176,65	389836,02	1262814,09	Картометрический метод	7	Закрепление отсутствует
72	389039,78	1263188,34	389962,02	1262760,44	Картометрический метод	7	Закрепление отсутствует
73	389049,05	1263223,26	390141,04	1262716,68	Картометрический метод	7	Закрепление отсутствует
74	389051,87	1263298,98	390226,17	1262705,61	Картометрический метод	7	Закрепление отсутствует
75	389049,80	1263334,35	390226,17	1262450,17	Картометрический метод	7	Закрепление отсутствует
76	389051,59	1263338,40	390175,08	1262436,97	Картометрический метод	7	Закрепление отсутствует
77	389056,08	1263333,45	389882,33	1262348,32	Картометрический метод	7	Закрепление отсутствует
78	389061,55	1263309,60	389661,47	1262279,17	Картометрический метод	7	Закрепление отсутствует
79	389066,26	1263309,40	389526,27	1262419,28	Картометрический метод	7	Закрепление отсутствует
66	389004,92	1262921,16	389598,23	1263018,03	Картометрический метод	7	Закрепление отсутствует
Часть № 6							
80	388123,10	1261928,46	390000,86	1263380,56	Картометрический метод	7	Закрепление отсутствует
81	388132,02	1261924,04	390031,79	1263351,74	Картометрический метод	7	Закрепление отсутствует
82	388181,29	1261976,04	390039,38	1263361,47	Картометрический метод	7	Закрепление отсутствует
83	388217,54	1262014,29	390059,62	1263345,27	Картометрический метод	7	Закрепление отсутствует
84	388202,74	1262022,97	390046,90	1263343,13	Картометрический метод	7	Закрепление отсутствует
85	388195,38	1262011,63	390055,36	1263293,58	Картометрический метод	7	Закрепление отсутствует
86	388183,16	1262024,00	390076,02	1263295,97	Картометрический метод	7	Закрепление отсутствует
87	388183,18	1262036,83	390076,32	1263296,42	Картометрический метод	7	Закрепление отсутствует

1	2	3	4	5	6	7	8
88	388183,20	1262040,00	390068,45	1263334,39	Картометрический метод	7	Закрепление отсутствует
89	388156,21	1262050,05	390086,73	1263337,50	Картометрический метод	7	Закрепление отсутствует
90	388151,52	1262038,88	390114,97	1263342,83	Картометрический метод	7	Закрепление отсутствует
91	388072,87	1262057,06	390117,22	1263320,87	Картометрический метод	7	Закрепление отсутствует
92	388045,61	1261983,91	390121,13	1263321,41	Картометрический метод	7	Закрепление отсутствует
93	-	-	390121,67	1263317,45	Картометрический метод	7	Закрепление отсутствует
94	-	-	390117,75	1263315,95	Картометрический метод	7	Закрепление отсутствует
95	-	-	390106,00	1263301,71	Картометрический метод	7	Закрепление отсутствует
96	-	-	390093,02	1263299,85	Картометрический метод	7	Закрепление отсутствует
97	-	-	390076,41	1263296,01	Картометрический метод	7	Закрепление отсутствует
98	-	-	390078,73	1263283,57	Картометрический метод	7	Закрепление отсутствует
99	-	-	390047,51	1263268,00	Картометрический метод	7	Закрепление отсутствует
100	-	-	389994,64	1263291,18	Картометрический метод	7	Закрепление отсутствует
101	-	-	389997,86	1263296,41	Картометрический метод	7	Закрепление отсутствует
102	-	-	389995,19	1263299,15	Картометрический метод	7	Закрепление отсутствует
103	-	-	389991,26	1263302,59	Картометрический метод	7	Закрепление отсутствует
104	-	-	389986,62	1263297,36	Картометрический метод	7	Закрепление отсутствует
105	-	-	389955,44	1263314,29	Картометрический метод	7	Закрепление отсутствует
106	-	-	389971,26	1263338,94	Картометрический метод	7	Закрепление отсутствует
107	-	-	389962,06	1263342,70	Картометрический метод	7	Закрепление отсутствует
108	-	-	389970,14	1263352,58	Картометрический метод	7	Закрепление отсутствует
109	-	-	389989,11	1263366,75	Картометрический метод	7	Закрепление отсутствует
80	388123,10	1261928,46	390000,86	1263380,56	Картометрический метод	7	Закрепление отсутствует
Часть № 7							
110	390119,01	1263289,57	389149,10	1263423,89	Картометрический метод	7	Закрепление отсутствует
111	390137,58	1263350,44	389274,30	1263383,10	Картометрический метод	7	Закрепление отсутствует
112	390133,90	1263388,49	389305,84	1263321,75	Картометрический метод	7	Закрепление отсутствует
113	390088,28	1263419,74	389300,06	1263304,37	Картометрический метод	7	Закрепление отсутствует
114	390078,10	1263415,48	389303,64	1263299,31	Картометрический метод	7	Закрепление отсутствует
115	390021,67	1263389,79	389312,52	1263295,55	Картометрический метод	7	Закрепление отсутствует

1	2	3	4	5	6	7	8
116	390003,58	1263510,66	389336,35	1263262,92	Картометрический метод	7	Закрепление отсутствует
117	389949,00	1263578,30	389369,70	1263196,63	Картометрический метод	7	Закрепление отсутствует
118	389945,16	1263573,42	389400,45	1263170,87	Картометрический метод	7	Закрепление отсутствует
119	389898,11	1263513,65	389362,19	1263148,59	Картометрический метод	7	Закрепление отсутствует
120	389863,34	1263469,48	389351,68	1263122,17	Картометрический метод	7	Закрепление отсутствует
121	389862,88	1263468,89	389320,80	1263096,61	Картометрический метод	7	Закрепление отсутствует
122	389869,51	1263442,15	389321,29	1263095,06	Картометрический метод	7	Закрепление отсутствует
123	389798,13	1263350,07	389281,51	1263059,57	Картометрический метод	7	Закрепление отсутствует
124	389813,95	1263279,46	389254,14	1263004,83	Картометрический метод	7	Закрепление отсутствует
125	389953,86	1263179,78	389249,56	1262988,90	Картометрический метод	7	Закрепление отсутствует
126	389961,48	1263184,09	389275,46	1262980,98	Картометрический метод	7	Закрепление отсутствует
127	390003,40	1263229,71	389282,46	1262978,87	Картометрический метод	7	Закрепление отсутствует
128	-	-	389300,34	1263017,21	Картометрический метод	7	Закрепление отсутствует
129	-	-	389277,75	1263024,06	Картометрический метод	7	Закрепление отсутствует
130	-	-	389288,64	1263040,67	Картометрический метод	7	Закрепление отсутствует
131	-	-	389330,20	1263028,86	Картометрический метод	7	Закрепление отсутствует
132	-	-	389322,48	1263010,53	Картометрический метод	7	Закрепление отсутствует
133	-	-	389305,89	1262971,62	Картометрический метод	7	Закрепление отсутствует
134	-	-	389281,12	1262922,41	Картометрический метод	7	Закрепление отсутствует
135	-	-	389267,79	1262896,04	Картометрический метод	7	Закрепление отсутствует
136	-	-	389265,15	1262894,24	Картометрический метод	7	Закрепление отсутствует
137	-	-	389246,77	1262899,65	Картометрический метод	7	Закрепление отсутствует
138	-	-	389215,57	1262908,62	Картометрический метод	7	Закрепление отсутствует
139	-	-	389225,46	1262937,79	Картометрический метод	7	Закрепление отсутствует
140	-	-	389219,62	1262940,22	Картометрический метод	7	Закрепление отсутствует
141	-	-	389216,12	1262937,98	Картометрический метод	7	Закрепление отсутствует
142	-	-	389213,05	1262928,71	Картометрический метод	7	Закрепление отсутствует
143	-	-	389165,55	1262939,63	Картометрический метод	7	Закрепление отсутствует
144	-	-	389170,90	1262954,67	Картометрический метод	7	Закрепление отсутствует
145	-	-	389158,91	1262953,05	Картометрический метод	7	Закрепление отсутствует

1	2	3	4	5	6	7	8
146	-	-	389145,81	1262898,00	Картометрический метод	7	Закрепление отсутствует
147	-	-	389102,03	1262908,91	Картометрический метод	7	Закрепление отсутствует
148	-	-	389112,01	1262954,52	Картометрический метод	7	Закрепление отсутствует
149	-	-	389121,22	1263008,36	Картометрический метод	7	Закрепление отсутствует
150	-	-	389127,63	1263063,95	Картометрический метод	7	Закрепление отсутствует
110	390119,01	1263289,57	389149,10	1263423,89	Картометрический метод	7	Закрепление отсутствует
Часть № 8							
151	390180,30	1262432,40	389945,16	1263573,42	Картометрический метод	7	Закрепление отсутствует
152	390226,17	1262450,17	389965,31	1263508,43	Картометрический метод	7	Закрепление отсутствует
153	390226,17	1262705,61	389937,63	1263510,84	Картометрический метод	7	Закрепление отсутствует
154	390226,18	1262723,82	389904,96	1263501,13	Картометрический метод	7	Закрепление отсутствует
155	390009,75	1262750,58	389915,17	1263462,35	Картометрический метод	7	Закрепление отсутствует
156	389868,33	1262819,31	389935,76	1263467,74	Картометрический метод	7	Закрепление отсутствует
157	389830,99	1262828,63	389938,62	1263456,86	Картометрический метод	7	Закрепление отсутствует
158	389758,48	1263003,92	389940,61	1263456,33	Картометрический метод	7	Закрепление отсутствует
159	389593,78	1263029,00	389942,54	1263455,60	Картометрический метод	7	Закрепление отсутствует
160	389519,64	1262420,76	389944,40	1263454,69	Картометрический метод	7	Закрепление отсутствует
161	389659,89	1262267,72	389946,15	1263453,60	Картометрический метод	7	Закрепление отсутствует
162	-	-	389947,09	1263452,90	Картометрический метод	7	Закрепление отсутствует
163	-	-	389947,96	1263452,00	Картометрический метод	7	Закрепление отсутствует
164	-	-	389951,47	1263447,95	Картометрический метод	7	Закрепление отсутствует
165	-	-	389955,02	1263443,03	Картометрический метод	7	Закрепление отсутствует
166	-	-	389956,72	1263440,12	Картометрический метод	7	Закрепление отсутствует
167	-	-	389957,87	1263433,68	Картометрический метод	7	Закрепление отсутствует
168	-	-	389960,00	1263433,66	Картометрический метод	7	Закрепление отсутствует
169	-	-	389960,65	1263432,31	Картометрический метод	7	Закрепление отсутствует
170	-	-	389962,68	1263426,61	Картометрический метод	7	Закрепление отсутствует
171	-	-	389986,88	1263428,25	Картометрический метод	7	Закрепление отсутствует
172	-	-	389995,80	1263399,01	Картометрический метод	7	Закрепление отсутствует
173	-	-	389994,06	1263378,89	Картометрический метод	7	Закрепление отсутствует

1	2	3	4	5	6	7	8
174	-	-	389970,02	1263364,71	Картометрический метод	7	Закрепление отсутствует
175	-	-	389947,69	1263333,97	Картометрический метод	7	Закрепление отсутствует
176	-	-	389928,97	1263314,43	Картометрический метод	7	Закрепление отсутствует
177	-	-	389927,59	1263314,52	Картометрический метод	7	Закрепление отсутствует
178	-	-	389927,36	1263306,17	Картометрический метод	7	Закрепление отсутствует
179	-	-	389927,90	1263297,81	Картометрический метод	7	Закрепление отсутствует
180	-	-	389928,51	1263293,26	Картометрический метод	7	Закрепление отсутствует
181	-	-	389929,35	1263288,76	Картометрический метод	7	Закрепление отсутствует
182	-	-	389930,22	1263285,01	Картометрический метод	7	Закрепление отсутствует
183	-	-	389930,97	1263282,97	Картометрический метод	7	Закрепление отсутствует
184	-	-	389931,48	1263280,85	Картометрический метод	7	Закрепление отсутствует
185	-	-	389931,75	1263278,67	Картометрический метод	7	Закрепление отсутствует
186	-	-	389931,76	1263276,48	Картометрический метод	7	Закрепление отсутствует
187	-	-	389931,55	1263274,52	Картометрический метод	7	Закрепление отсутствует
188	-	-	389931,15	1263272,60	Картометрический метод	7	Закрепление отсутствует
189	-	-	389930,54	1263270,73	Картометрический метод	7	Закрепление отсутствует
190	-	-	389929,74	1263268,93	Картометрический метод	7	Закрепление отсутствует
191	-	-	389928,76	1263267,22	Картометрический метод	7	Закрепление отсутствует
192	-	-	389927,61	1263265,63	Картометрический метод	7	Закрепление отсутствует
193	-	-	389926,30	1263264,16	Картометрический метод	7	Закрепление отсутствует
194	-	-	389924,85	1263262,84	Картометрический метод	7	Закрепление отсутствует
195	-	-	389931,70	1263260,08	Картометрический метод	7	Закрепление отсутствует
196	-	-	389918,25	1263231,67	Картометрический метод	7	Закрепление отсутствует
197	-	-	389938,35	1263222,37	Картометрический метод	7	Закрепление отсутствует
198	-	-	389944,19	1263231,09	Картометрический метод	7	Закрепление отсутствует
199	-	-	389946,65	1263234,84	Картометрический метод	7	Закрепление отсутствует
200	-	-	389966,82	1263270,76	Картометрический метод	7	Закрепление отсутствует
201	-	-	389949,07	1263280,35	Картометрический метод	7	Закрепление отсутствует
202	-	-	389958,42	1263298,16	Картометрический метод	7	Закрепление отсутствует
203	-	-	390025,48	1263269,42	Картометрический метод	7	Закрепление отсутствует

1	2	3	4	5	6	7	8
204	-	-	390017,95	1263264,50	Картометрический метод	7	Закрепление отсутствует
205	-	-	390037,78	1263252,14	Картометрический метод	7	Закрепление отсутствует
206	-	-	390008,66	1263238,52	Картометрический метод	7	Закрепление отсутствует
207	-	-	389961,48	1263184,09	Картометрический метод	7	Закрепление отсутствует
208	-	-	389942,24	1263198,99	Картометрический метод	7	Закрепление отсутствует
209	-	-	389937,29	1263192,79	Картометрический метод	7	Закрепление отсутствует
210	-	-	389924,30	1263201,39	Картометрический метод	7	Закрепление отсутствует
211	-	-	389884,32	1263234,56	Картометрический метод	7	Закрепление отсутствует
212	-	-	389883,02	1263235,47	Картометрический метод	7	Закрепление отсутствует
213	-	-	389886,57	1263242,22	Картометрический метод	7	Закрепление отсутствует
214	-	-	389831,48	1263269,05	Картометрический метод	7	Закрепление отсутствует
215	-	-	389840,65	1263288,60	Картометрический метод	7	Закрепление отсутствует
216	-	-	389814,73	1263288,93	Картометрический метод	7	Закрепление отсутствует
217	-	-	389812,98	1263288,78	Картометрический метод	7	Закрепление отсутствует
218	-	-	389811,81	1263288,97	Картометрический метод	7	Закрепление отсутствует
219	-	-	389803,57	1263325,73	Картометрический метод	7	Закрепление отсутствует
220	-	-	389803,34	1263327,77	Картометрический метод	7	Закрепление отсутствует
221	-	-	389803,35	1263329,82	Картометрический метод	7	Закрепление отсутствует
222	-	-	389803,62	1263331,85	Картометрический метод	7	Закрепление отсутствует
223	-	-	389804,14	1263333,84	Картометрический метод	7	Закрепление отсутствует
224	-	-	389804,90	1263335,75	Картометрический метод	7	Закрепление отсутствует
225	-	-	389805,89	1263337,55	Картометрический метод	7	Закрепление отсутствует
226	-	-	389807,09	1263339,20	Картометрический метод	7	Закрепление отсутствует
227	-	-	389808,48	1263340,71	Картометрический метод	7	Закрепление отсутствует
228	-	-	389811,29	1263342,86	Картометрический метод	7	Закрепление отсутствует
229	-	-	389814,51	1263344,37	Картометрический метод	7	Закрепление отсутствует
230	-	-	389816,64	1263344,95	Картометрический метод	7	Закрепление отсутствует
231	-	-	389818,79	1263345,24	Картометрический метод	7	Закрепление отсутствует
232	-	-	389825,53	1263346,61	Картометрический метод	7	Закрепление отсутствует
233	-	-	389847,23	1263388,63	Картометрический метод	7	Закрепление отсутствует

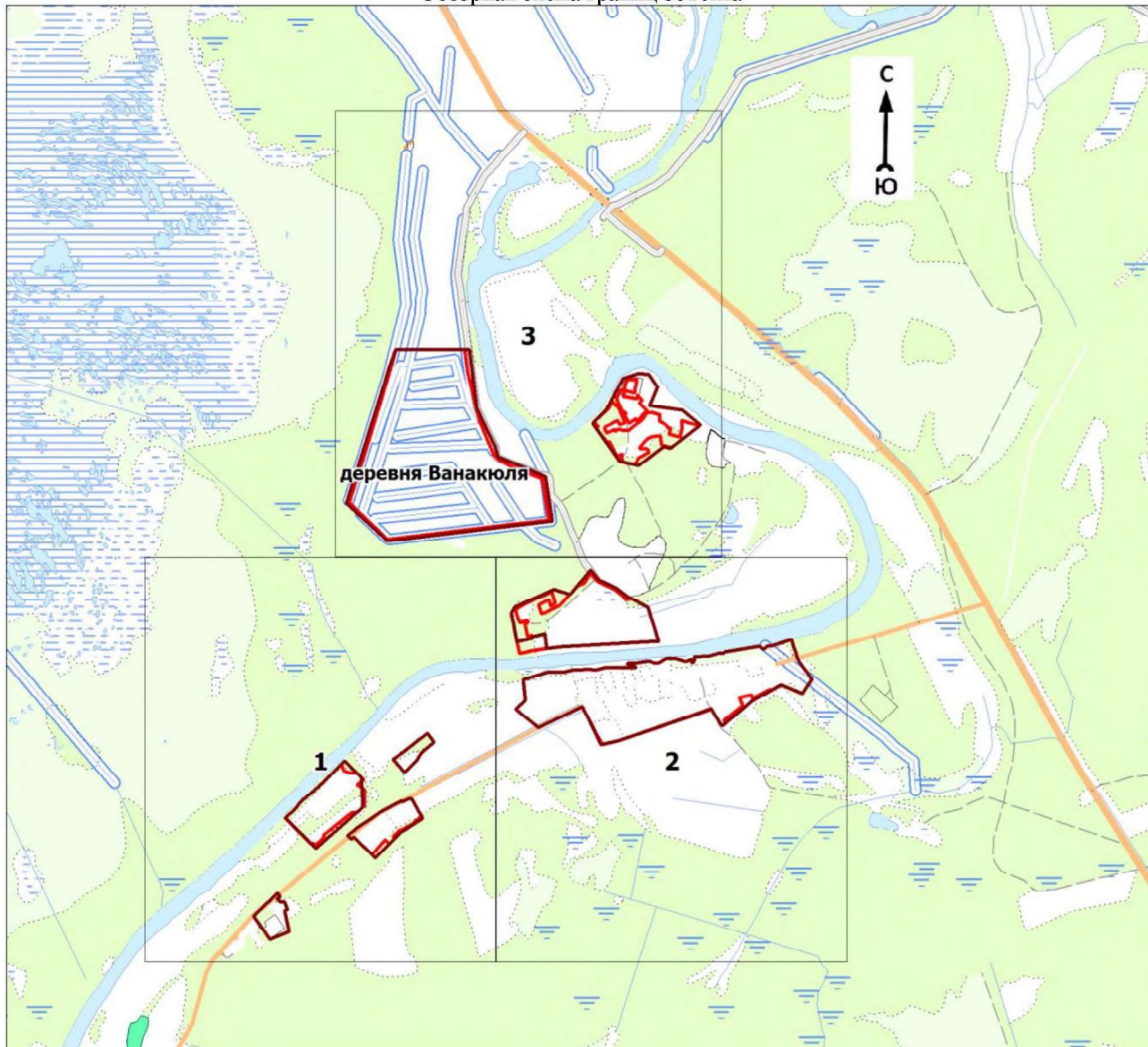
1	2	3	4	5	6	7	8
234	-	-	389847,53	1263388,45	Картометрический метод	7	Закрепление отсутствует
235	-	-	389859,26	1263381,13	Картометрический метод	7	Закрепление отсутствует
236	-	-	389862,33	1263353,27	Картометрический метод	7	Закрепление отсутствует
237	-	-	389865,46	1263354,70	Картометрический метод	7	Закрепление отсутствует
238	-	-	389868,47	1263356,36	Картометрический метод	7	Закрепление отсутствует
239	-	-	389871,34	1263358,28	Картометрический метод	7	Закрепление отсутствует
240	-	-	389874,04	1263360,40	Картометрический метод	7	Закрепление отсутствует
241	-	-	389877,61	1263363,84	Картометрический метод	7	Закрепление отсутствует
242	-	-	389880,76	1263367,65	Картометрический метод	7	Закрепление отсутствует
243	-	-	389886,02	1263371,14	Картометрический метод	7	Закрепление отсутствует
244	-	-	389890,81	1263375,26	Картометрический метод	7	Закрепление отсутствует
245	-	-	389894,38	1263379,15	Картометрический метод	7	Закрепление отсутствует
246	-	-	389897,52	1263383,39	Картометрический метод	7	Закрепление отсутствует
247	-	-	389899,41	1263386,47	Картометрический метод	7	Закрепление отсутствует
248	-	-	389901,07	1263389,69	Картометрический метод	7	Закрепление отсутствует
249	-	-	389902,49	1263393,01	Картометрический метод	7	Закрепление отсутствует
250	-	-	389903,67	1263396,44	Картометрический метод	7	Закрепление отсутствует
251	-	-	389905,09	1263402,34	Картометрический метод	7	Закрепление отсутствует
252	-	-	389905,77	1263408,38	Картометрический метод	7	Закрепление отсутствует
253	-	-	389908,86	1263420,58	Картометрический метод	7	Закрепление отсутствует
254	-	-	389906,31	1263430,29	Картометрический метод	7	Закрепление отсутствует
255	-	-	389875,85	1263434,80	Картометрический метод	7	Закрепление отсутствует
256	-	-	389863,34	1263469,48	Картометрический метод	7	Закрепление отсутствует
257	-	-	389898,11	1263513,65	Картометрический метод	7	Закрепление отсутствует
151	390180,30	1262432,40	389945,16	1263573,42	Картометрический метод	7	Закрепление отсутствует
Часть № 9							
258	-	-	389005,80	1263991,54	Картометрический метод	7	Закрепление отсутствует
259	-	-	389071,38	1263945,00	Картометрический метод	7	Закрепление отсутствует
260	-	-	389078,79	1263939,74	Картометрический метод	7	Закрепление отсутствует
261	-	-	389083,47	1263938,10	Картометрический метод	7	Закрепление отсутствует

1	2	3	4	5	6	7	8
262	-	-	389085,91	1263937,19	Картометрический метод	7	Закрепление отсутствует
263	-	-	389088,21	1263936,33	Картометрический метод	7	Закрепление отсутствует
264	-	-	389088,79	1263936,15	Картометрический метод	7	Закрепление отсутствует
265	-	-	389103,33	1263931,36	Картометрический метод	7	Закрепление отсутствует
266	-	-	389131,81	1263921,97	Картометрический метод	7	Закрепление отсутствует
267	-	-	389148,44	1263916,49	Картометрический метод	7	Закрепление отсутствует
268	-	-	389154,30	1263914,68	Картометрический метод	7	Закрепление отсутствует
269	-	-	389131,32	1263845,61	Картометрический метод	7	Закрепление отсутствует
270	-	-	389128,56	1263825,06	Картометрический метод	7	Закрепление отсутствует
271	-	-	389120,88	1263816,72	Картометрический метод	7	Закрепление отсутствует
272	-	-	389119,72	1263809,38	Картометрический метод	7	Закрепление отсутствует
273	-	-	389130,25	1263796,26	Картометрический метод	7	Закрепление отсутствует
274	-	-	389108,50	1263669,84	Картометрический метод	7	Закрепление отсутствует
275	-	-	389102,81	1263663,24	Картометрический метод	7	Закрепление отсутствует
276	-	-	389103,17	1263650,05	Картометрический метод	7	Закрепление отсутствует
277	-	-	389093,42	1263613,07	Картометрический метод	7	Закрепление отсутствует
278	-	-	389089,25	1263555,53	Картометрический метод	7	Закрепление отсутствует
279	-	-	389080,92	1263557,06	Картометрический метод	7	Закрепление отсутствует
280	-	-	389067,52	1263550,41	Картометрический метод	7	Закрепление отсутствует
281	-	-	389068,32	1263546,75	Картометрический метод	7	Закрепление отсутствует
282	-	-	389078,09	1263546,15	Картометрический метод	7	Закрепление отсутствует
283	-	-	389079,71	1263539,68	Картометрический метод	7	Закрепление отсутствует
284	-	-	389073,48	1263522,54	Картометрический метод	7	Закрепление отсутствует
285	-	-	389084,71	1263482,46	Картометрический метод	7	Закрепление отсутствует
286	-	-	389083,51	1263451,70	Картометрический метод	7	Закрепление отсутствует
287	-	-	389067,63	1263423,38	Картометрический метод	7	Закрепление отсутствует
288	-	-	389066,05	1263409,67	Картометрический метод	7	Закрепление отсутствует
289	-	-	389072,27	1263394,90	Картометрический метод	7	Закрепление отсутствует
290	-	-	389072,38	1263375,17	Картометрический метод	7	Закрепление отсутствует
291	-	-	389067,16	1263346,96	Картометрический метод	7	Закрепление отсутствует

1	2	3	4	5	6	7	8
292	-	-	389066,26	1263309,40	Картометрический метод	7	Закрепление отсутствует
293	-	-	389061,55	1263309,60	Картометрический метод	7	Закрепление отсутствует
294	-	-	389056,08	1263333,45	Картометрический метод	7	Закрепление отсутствует
295	-	-	389051,59	1263338,40	Картометрический метод	7	Закрепление отсутствует
296	-	-	389049,80	1263334,35	Картометрический метод	7	Закрепление отсутствует
297	-	-	389051,87	1263298,98	Картометрический метод	7	Закрепление отсутствует
298	-	-	389049,05	1263223,26	Картометрический метод	7	Закрепление отсутствует
299	-	-	389039,78	1263188,34	Картометрический метод	7	Закрепление отсутствует
300	-	-	389042,58	1263176,65	Картометрический метод	7	Закрепление отсутствует
301	-	-	389043,80	1263144,33	Картометрический метод	7	Закрепление отсутствует
302	-	-	389040,31	1263103,41	Картометрический метод	7	Закрепление отсутствует
303	-	-	389031,34	1263067,71	Картометрический метод	7	Закрепление отсутствует
304	-	-	389034,93	1263016,34	Картометрический метод	7	Закрепление отсутствует
305	-	-	389004,92	1262921,16	Картометрический метод	7	Закрепление отсутствует
306	-	-	388929,42	1262930,21	Картометрический метод	7	Закрепление отсутствует
307	-	-	388897,21	1262895,34	Картометрический метод	7	Закрепление отсутствует
308	-	-	388834,06	1262973,34	Картометрический метод	7	Закрепление отсутствует
309	-	-	388833,70	1262972,87	Картометрический метод	7	Закрепление отсутствует
310	-	-	388828,54	1262979,16	Картометрический метод	7	Закрепление отсутствует
311	-	-	388830,60	1262983,46	Картометрический метод	7	Закрепление отсутствует
312	-	-	388859,97	1263044,61	Картометрический метод	7	Закрепление отсутствует
313	-	-	388906,21	1263140,88	Картометрический метод	7	Закрепление отсутствует
314	-	-	388896,86	1263145,48	Картометрический метод	7	Закрепление отсутствует
315	-	-	388896,18	1263145,81	Картометрический метод	7	Закрепление отсутствует
316	-	-	388896,00	1263145,37	Картометрический метод	7	Закрепление отсутствует
317	-	-	388874,71	1263157,45	Картометрический метод	7	Закрепление отсутствует
318	-	-	388765,85	1263214,51	Картометрический метод	7	Закрепление отсутствует
319	-	-	388779,56	1263276,35	Картометрический метод	7	Закрепление отсутствует
320	-	-	388898,56	1263617,84	Картометрический метод	7	Закрепление отсутствует
321	-	-	388897,44	1263618,53	Картометрический метод	7	Закрепление отсутствует

План границ объекта

Обзорная схема границ объекта



Масштаб 1:25000

Используемые условные знаки и обозначения:

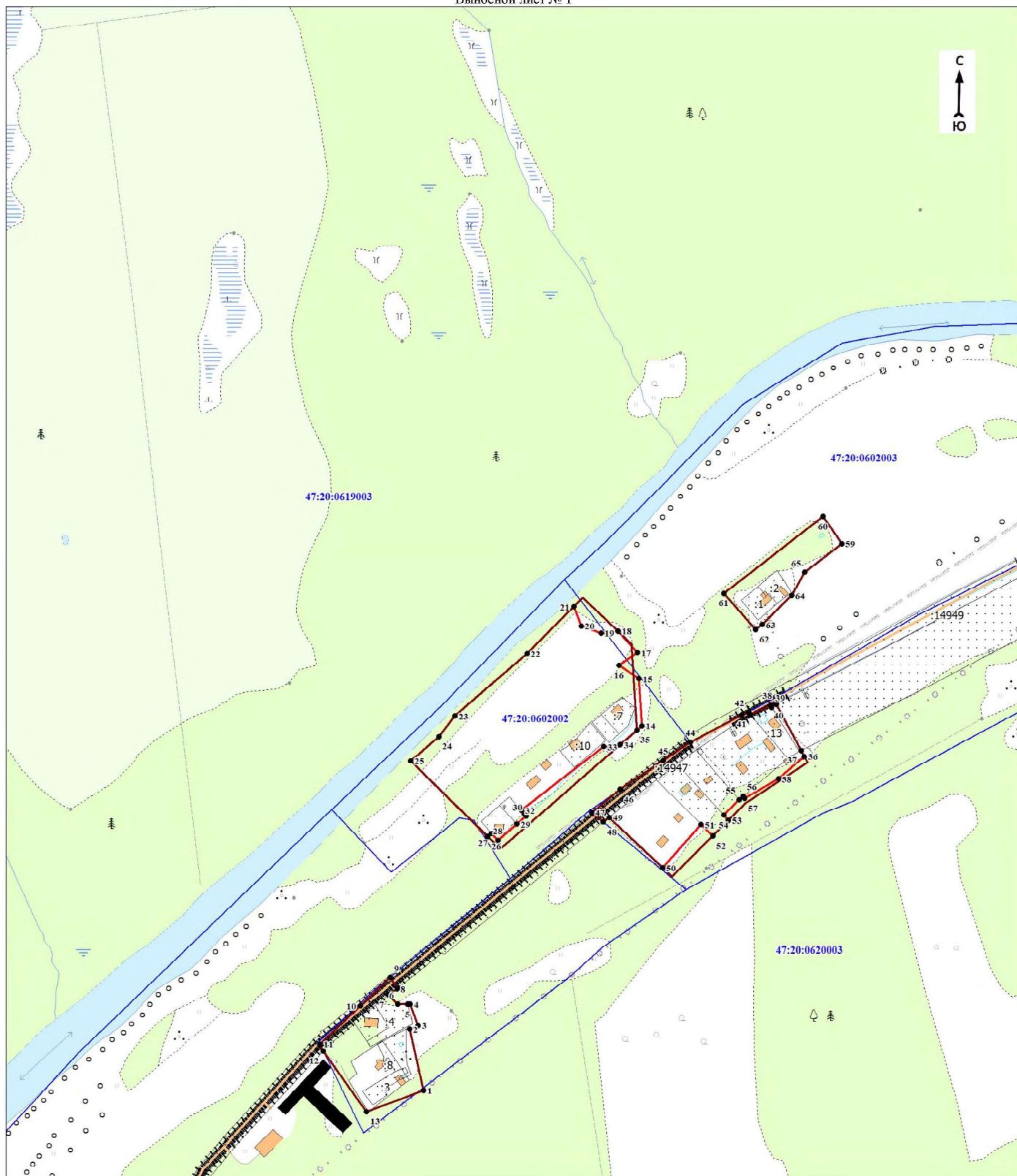
	- характерная точка границы объекта
	- уточняемая (изменяемая) часть границы объекта
	- существующая часть границы объекта, сведения о которой содержатся в Едином государственном реестре недвижимости
	- граница кадастрового квартала
	- существующие границы земельного участка, имеющиеся в Едином государственном реестре недвижимости, сведения о которых достаточны для определения их местоположения
	- обозначение земельного участка, сведения о котором содержатся в Едином государственном реестре недвижимости
	- номер кадастрового квартала
	- область и номер выносного листа

Подпись _____

Дата «__» _____ 20__ г.

Место для оттиска печати (при наличии) лица, составившего описание местоположения границ объекта

План границ объекта
Выносной лист № 1



Масштаб 1:5000

Используемые условные знаки и обозначения:

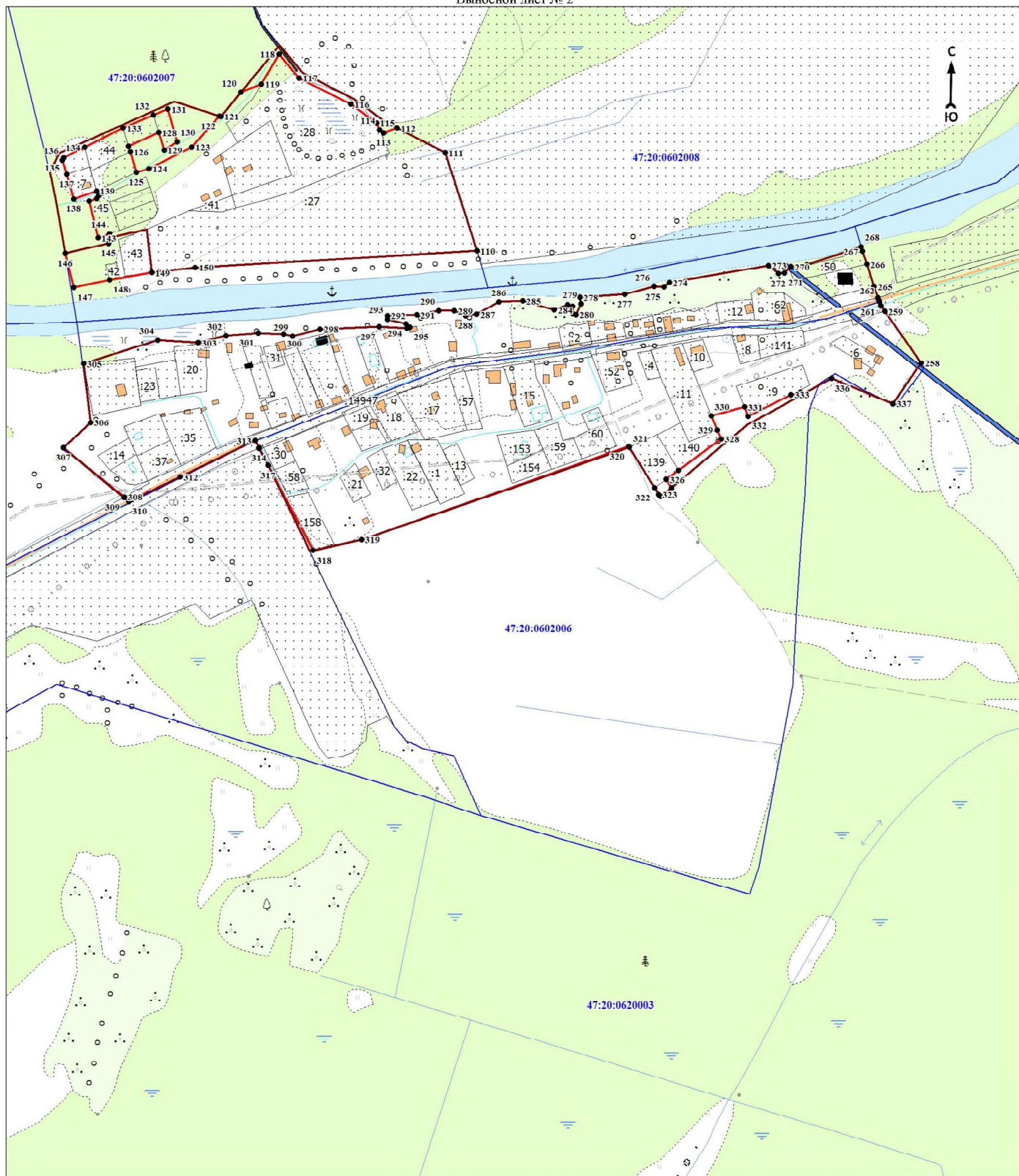
Условные обозначения представлены на обзорном листе 32

Подпись _____

Дата « » 20 г.

Место для оттиска печати (при наличии) лица, составившего описание местоположения границ объекта

План границ объекта
Выносной лист № 2



Масштаб 1:5000

Используемые условные знаки и обозначения:

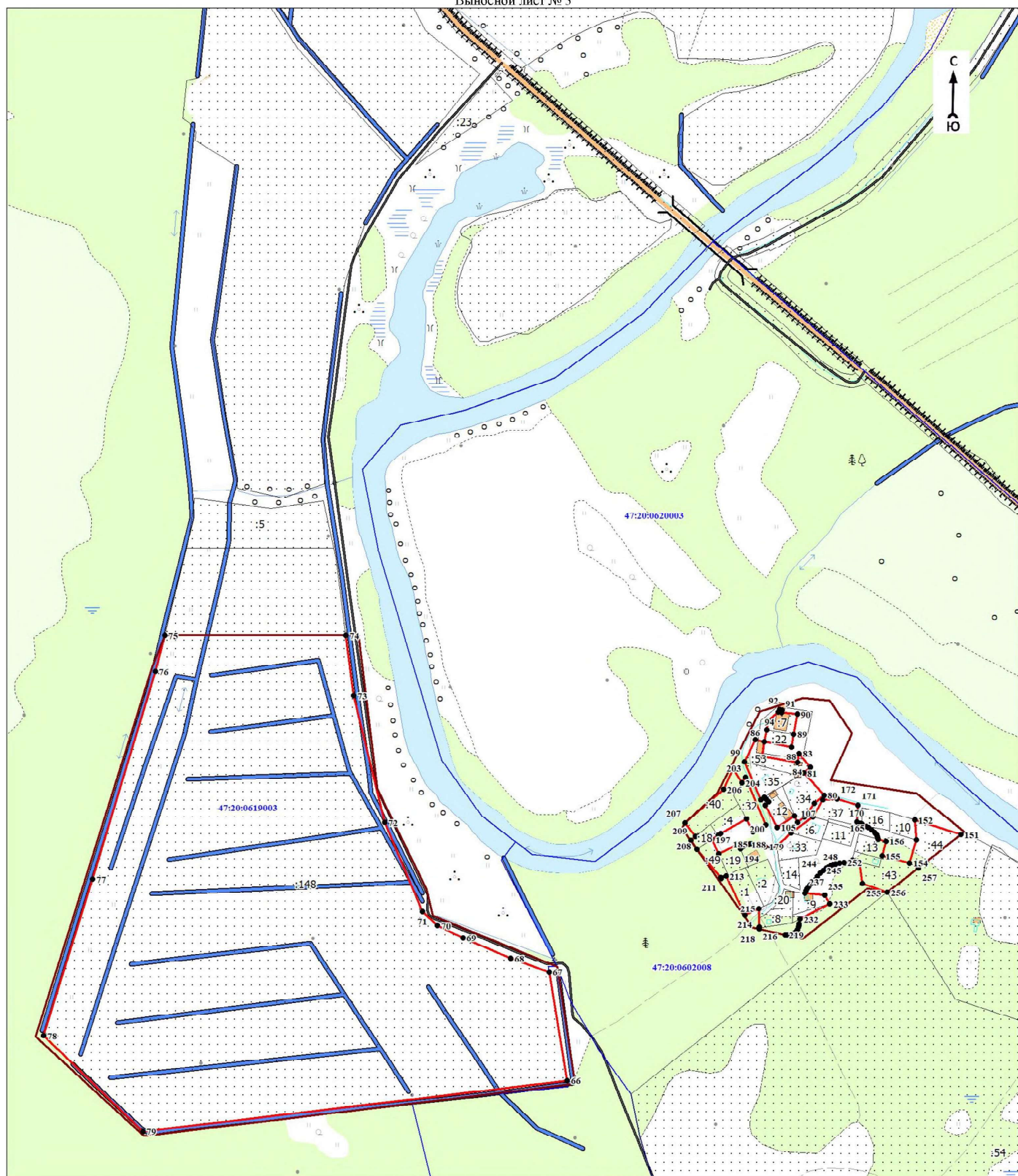
Условные обозначения представлены на обзорном листе 32

Подпись _____

Дата « » 20 г.

Место для оттиска печати (при наличии) лица, составившего описание местоположения границ объекта

План границ объекта
Выносной лист № 3



Масштаб 1:5500

Используемые условные знаки и обозначения:

Условные обозначения представлены на обзорном листе 32

Подпись _____

Дата « » _____ 20 г.

Место для оттиска печати (при наличии) лица, составившего описание местоположения границ объекта

ОПИСАНИЕ МЕСТОПОЛОЖЕНИЯ ГРАНИЦ
населённого пункта – деревня Венекюля муниципального образования «Кузёмкинское сельское поселение»
Кингисеппского муниципального района Ленинградской области

(изменение местоположения)

(наименование объекта, местоположение границ которого описано (далее - объект))

Раздел 1

Сведения об объекте		
№ п/п	Характеристики объекта	Описание характеристик
1	2	3
1	Местоположение объекта	Ленинградская область, Кингисеппский муниципальный район, Кузёмкинское сельское поселение, деревня Венекюля
2	Площадь объекта ± величина погрешности определения площади ($P \pm \Delta P$), м ²	512341 ± 17537
3	Иные характеристики объекта	-

Раздел 2

Сведения о местоположении границ объекта					
1. Система координат МСК 47 зона 1					
2. Сведения о характерных точках границ объекта					
Обозначение характерных точек границ	Координаты, м		Метод определения координат характерной точки	Средняя квадратическая погрешность положения характерной точки (Mt), м	Описание обозначения точки на местности (при наличии)
	X	Y			
1	2	3	4	5	6
-	-	-	-	-	-
3. Сведения о характерных точках части (частей) границы объекта					
Обозначение характерных точек части границы	Координаты, м		Метод определения координат характерной точки	Средняя квадратическая погрешность положения характерной точки (Mt), м	Описание обозначения точки на местности (при наличии)
	X	Y			
1	2	3	4	5	6
-	-	-	-	-	-

Раздел 3

Сведения о местоположении измененных (уточненных) границ объекта							
1. Система координат МСК 47 зона 1							
2. Сведения о характерных точках границ объекта							
Обозначение характерных точек границ	Существующие координаты, м		Измененные (уточненные) координаты, м		Метод определения координат характерной точки	Средняя квадратическая погрешность положения характерной точки (Mt), м	Описание обозначения точки на местности (при наличии)
	X	Y	X	Y			
1	2	3	4	5	6	7	8
Часть № 1							
1	386059,57	1258805,60	386059,57	1258805,60	Картометрический метод	7	Закрепление отсутствует
2	-	-	386062,14	1258844,09	Картометрический метод	7	Закрепление отсутствует
3	-	-	386053,15	1258863,34	Картометрический метод	7	Закрепление отсутствует
4	-	-	386028,77	1258862,06	Картометрический метод	7	Закрепление отсутствует
5	386026,20	1258806,24	386026,20	1258806,24	Картометрический метод	7	Закрепление отсутствует

1	2	3	4	5	6	7	8
1	386059,57	1258805,60	386059,57	1258805,60	Картометрический метод	7	Закрепление отсутствует
Часть № 2							
6	386275,25	1258917,22	386275,25	1258917,22	Картометрический метод	7	Закрепление отсутствует
7	386283,52	1258990,02	386283,52	1258990,02	Картометрический метод	7	Закрепление отсутствует
8	386252,52	1259191,20	386252,52	1259191,20	Картометрический метод	7	Закрепление отсутствует
9	386279,44	1259203,42	386279,44	1259203,42	Картометрический метод	7	Закрепление отсутствует
10	386333,23	1259200,68	386333,23	1259200,68	Картометрический метод	7	Закрепление отсутствует
11	386363,35	1259158,16	386363,35	1259158,16	Картометрический метод	7	Закрепление отсутствует
12	386390,60	1259119,81	386390,60	1259119,81	Картометрический метод	7	Закрепление отсутствует
13	386410,56	1259131,81	386410,56	1259131,81	Картометрический метод	7	Закрепление отсутствует
14	386390,59	1259174,89	386390,59	1259174,89	Картометрический метод	7	Закрепление отсутствует
15	386384,90	1259186,39	386384,90	1259186,39	Картометрический метод	7	Закрепление отсутствует
16	386375,28	1259205,85	386375,28	1259205,85	Картометрический метод	7	Закрепление отсутствует
17	386364,61	1259223,93	386364,61	1259223,93	Картометрический метод	7	Закрепление отсутствует
18	386266,34	1259212,19	386266,34	1259212,19	Картометрический метод	7	Закрепление отсутствует
19	386180,64	1259213,19	386180,64	1259213,19	Картометрический метод	7	Закрепление отсутствует
20	386097,25	1259212,99	386097,25	1259212,99	Картометрический метод	7	Закрепление отсутствует
21	386033,69	1259226,62	386033,69	1259226,62	Картометрический метод	7	Закрепление отсутствует
22	386095,43	1258891,02	386095,43	1258891,02	Картометрический метод	7	Закрепление отсутствует
23	386218,25	1258901,78	386218,25	1258901,78	Картометрический метод	7	Закрепление отсутствует
24	386233,58	1258920,14	386233,58	1258920,14	Картометрический метод	7	Закрепление отсутствует
6	386275,25	1258917,22	386275,25	1258917,22	Картометрический метод	7	Закрепление отсутствует
Часть № 3							
25	385063,00	1257150,91	385063,00	1257150,91	Картометрический метод	7	Закрепление отсутствует
26	385024,95	1257244,83	385024,95	1257244,83	Картометрический метод	7	Закрепление отсутствует
27	385014,80	1257259,16	385014,80	1257259,16	Картометрический метод	7	Закрепление отсутствует
28	385011,76	1257283,80	385011,76	1257283,80	Картометрический метод	7	Закрепление отсутствует
29	385018,63	1257288,90	385018,63	1257288,90	Картометрический метод	7	Закрепление отсутствует
30	385006,35	1257314,84	385006,35	1257314,84	Картометрический метод	7	Закрепление отсутствует
31	384992,85	1257314,54	384992,85	1257314,54	Картометрический метод	7	Закрепление отсутствует
32	384972,47	1257370,26	384972,47	1257370,26	Картометрический метод	7	Закрепление отсутствует

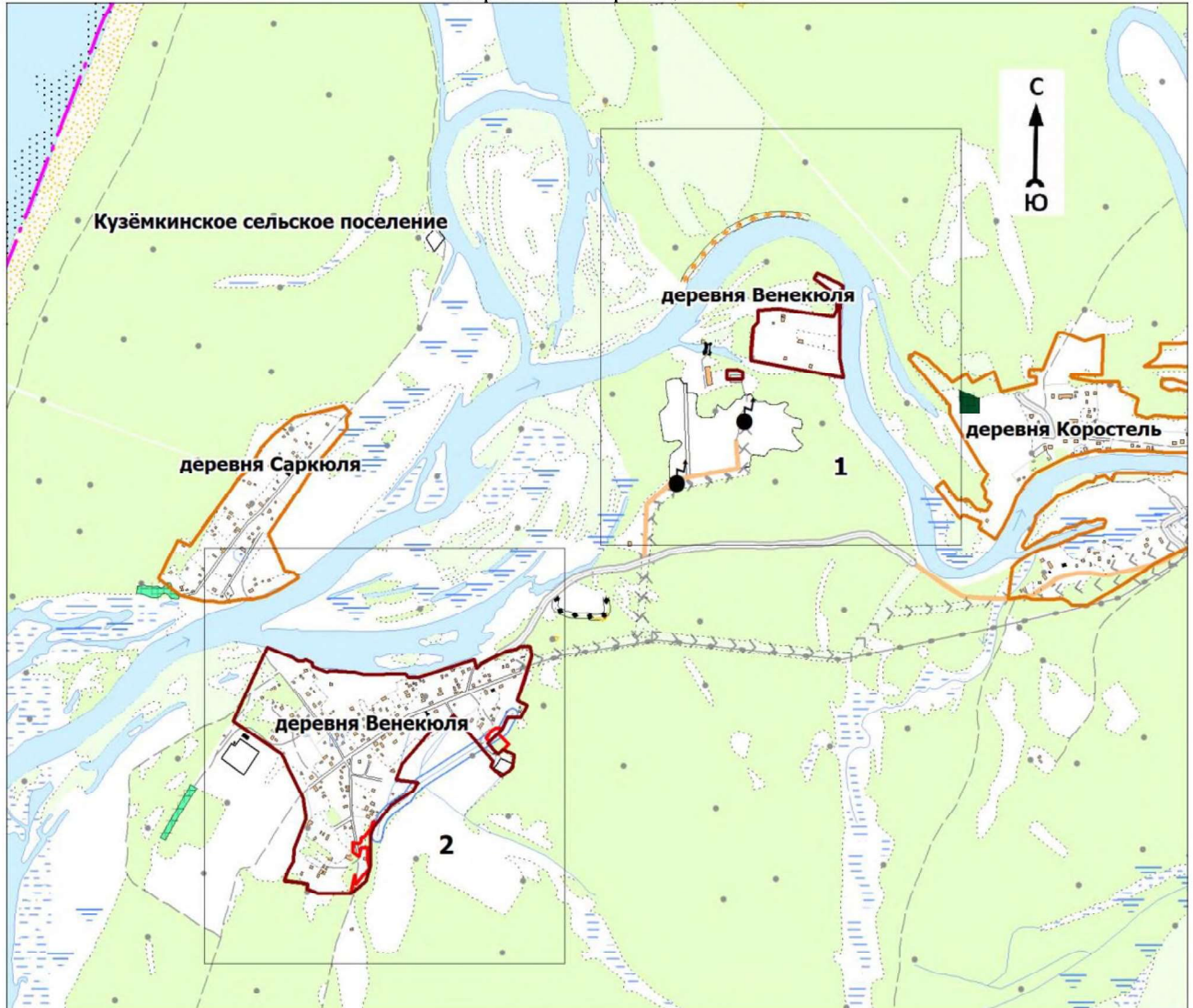
1	2	3	4	5	6	7	8
33	384978,02	1257374,07	384978,02	1257374,07	Картометрический метод	7	Закрепление отсутствует
34	384972,79	1257468,87	384972,79	1257468,87	Картометрический метод	7	Закрепление отсутствует
35	384964,11	1257502,75	384964,11	1257502,75	Картометрический метод	7	Закрепление отсутствует
36	384968,41	1257649,45	384968,41	1257649,45	Картометрический метод	7	Закрепление отсутствует
37	384955,89	1257657,71	384955,89	1257657,71	Картометрический метод	7	Закрепление отсутствует
38	384952,69	1257668,38	384952,69	1257668,38	Картометрический метод	7	Закрепление отсутствует
39	384954,55	1257700,56	384954,55	1257700,56	Картометрический метод	7	Закрепление отсутствует
40	385019,18	1257895,96	385019,18	1257895,96	Картометрический метод	7	Закрепление отсутствует
41	384987,37	1257904,96	384987,37	1257904,96	Картометрический метод	7	Закрепление отсутствует
42	385004,65	1257924,32	385004,65	1257924,32	Картометрический метод	7	Закрепление отсутствует
43	385047,40	1258009,48	385047,40	1258009,48	Картометрический метод	7	Закрепление отсутствует
44	385056,70	1258049,50	385056,70	1258049,50	Картометрический метод	7	Закрепление отсутствует
45	385064,39	1258062,33	385064,39	1258062,33	Картометрический метод	7	Закрепление отсутствует
46	385065,30	1258097,00	385065,30	1258097,00	Картометрический метод	7	Закрепление отсутствует
47	385033,07	1258103,51	385033,07	1258103,51	Картометрический метод	7	Закрепление отсутствует
48	384871,36	1258051,05	384871,36	1258051,05	Картометрический метод	7	Закрепление отсутствует
49	384853,58	1258087,28	384853,58	1258087,28	Картометрический метод	7	Закрепление отсутствует
50	384809,02	1258064,60	384809,02	1258064,60	Картометрический метод	7	Закрепление отсутствует
51	384810,32	1258017,60	384810,32	1258017,60	Картометрический метод	7	Закрепление отсутствует
52	384767,56	1257996,31	384770,40	1257997,73	Картометрический метод	7	Закрепление отсутствует
53	384717,74	1257946,04	384773,40	1257974,46	Картометрический метод	7	Закрепление отсутствует
54	384701,08	1257961,31	384762,39	1257958,00	Картометрический метод	7	Закрепление отсутствует
55	384677,32	1257983,12	384748,36	1257946,73	Картометрический метод	7	Закрепление отсутствует
56	-	-	384745,64	1257949,96	Картометрический метод	7	Закрепление отсутствует
57	-	-	384737,56	1257939,69	Картометрический метод	7	Закрепление отсутствует
58	-	-	384723,87	1257952,22	Картометрический метод	7	Закрепление отсутствует
59	-	-	384752,17	1257983,77	Картометрический метод	7	Закрепление отсутствует
60	-	-	384737,75	1257997,90	Картометрический метод	7	Закрепление отсутствует
61	-	-	384714,35	1258020,84	Картометрический метод	7	Закрепление отсутствует
62	384693,85	1257999,96	384693,85	1257999,96	Картометрический метод	7	Закрепление отсутствует

1	2	3	4	5	6	7	8
63	384675,84	1258041,46	384675,84	1258041,46	Картометрический метод	7	Закрепление отсутствует
64	384631,48	1258035,01	384631,48	1258035,01	Картометрический метод	7	Закрепление отсутствует
65	384619,64	1258026,09	384619,64	1258026,09	Картометрический метод	7	Закрепление отсутствует
66	384599,48	1257994,28	384599,48	1257994,28	Картометрический метод	7	Закрепление отсутствует
67	384634,30	1257956,34	384634,30	1257956,34	Картометрический метод	7	Закрепление отсутствует
68	384653,37	1257964,97	384653,37	1257964,97	Картометрический метод	7	Закрепление отсутствует
69	384816,66	1257822,82	384816,66	1257822,82	Картометрический метод	7	Закрепление отсутствует
70	384803,92	1257809,09	384803,92	1257809,09	Картометрический метод	7	Закрепление отсутствует
71	384784,28	1257795,13	384784,28	1257795,13	Картометрический метод	7	Закрепление отсутствует
72	384770,89	1257774,05	384770,89	1257774,05	Картометрический метод	7	Закрепление отсутствует
73	384765,69	1257743,50	384765,69	1257743,50	Картометрический метод	7	Закрепление отсутствует
74	384642,21	1257636,59	384642,21	1257636,59	Картометрический метод	7	Закрепление отсутствует
75	384586,11	1257614,72	384586,11	1257614,72	Картометрический метод	7	Закрепление отсутствует
76	384576,26	1257693,70	384576,26	1257693,70	Картометрический метод	7	Закрепление отсутствует
77	384545,75	1257677,64	384545,75	1257677,64	Картометрический метод	7	Закрепление отсутствует
78	384494,52	1257597,23	384494,52	1257597,23	Картометрический метод	7	Закрепление отсутствует
79	384415,25	1257534,41	384425,63	1257542,64	Картометрический метод	7	Закрепление отсутствует
80	384386,59	1257522,82	384430,54	1257540,84	Картометрический метод	7	Закрепление отсутствует
81	384282,45	1257524,51	384433,15	1257538,05	Картометрический метод	7	Закрепление отсутствует
82	384220,79	1257506,77	384433,97	1257531,77	Картометрический метод	7	Закрепление отсутствует
83	-	-	384433,35	1257533,29	Картометрический метод	7	Закрепление отсутствует
84	-	-	384419,85	1257526,97	Картометрический метод	7	Закрепление отсутствует
85	-	-	384418,58	1257529,91	Картометрический метод	7	Закрепление отсутствует
86	-	-	384376,64	1257498,19	Картометрический метод	7	Закрепление отсутствует
87	-	-	384377,62	1257489,69	Картометрический метод	7	Закрепление отсутствует
88	-	-	384366,80	1257490,32	Картометрический метод	7	Закрепление отсутствует
89	-	-	384365,17	1257490,21	Картометрический метод	7	Закрепление отсутствует
90	-	-	384363,42	1257489,79	Картометрический метод	7	Закрепление отсутствует
91	-	-	384361,77	1257489,10	Картометрический метод	7	Закрепление отсутствует
92	-	-	384360,26	1257488,13	Картометрический метод	7	Закрепление отсутствует

1	2	3	4	5	6	7	8
93	-	-	384358,93	1257486,92	Картометрический метод	7	Закрепление отсутствует
94	-	-	384357,69	1257485,30	Картометрический метод	7	Закрепление отсутствует
95	-	-	384356,79	1257483,47	Картометрический метод	7	Закрепление отсутствует
96	-	-	384356,25	1257481,50	Картометрический метод	7	Закрепление отсутствует
97	-	-	384356,10	1257479,46	Картометрический метод	7	Закрепление отсутствует
98	-	-	384356,18	1257478,34	Картометрический метод	7	Закрепление отсутствует
99	-	-	384359,55	1257458,70	Картометрический метод	7	Закрепление отсутствует
100	-	-	384323,64	1257461,68	Картометрический метод	7	Закрепление отсутствует
101	-	-	384309,91	1257481,48	Картометрический метод	7	Закрепление отсутствует
102	-	-	384340,94	1257487,81	Картометрический метод	7	Закрепление отсутствует
103	-	-	384341,66	1257512,95	Картометрический метод	7	Закрепление отсутствует
104	-	-	384293,88	1257514,39	Картометрический метод	7	Закрепление отсутствует
105	-	-	384268,62	1257520,53	Картометрический метод	7	Закрепление отсутствует
106	-	-	384209,11	1257470,57	Картометрический метод	7	Закрепление отсутствует
107	-	-	384242,51	1257468,05	Картометрический метод	7	Закрепление отсутствует
108	-	-	384223,70	1257463,38	Картометрический метод	7	Закрепление отсутствует
109	-	-	384215,16	1257460,84	Картометрический метод	7	Закрепление отсутствует
110	384175,79	1257452,27	384175,79	1257452,27	Картометрический метод	7	Закрепление отсутствует
111	384177,80	1257332,04	384177,80	1257332,04	Картометрический метод	7	Закрепление отсутствует
112	384193,61	1257293,73	384193,61	1257293,73	Картометрический метод	7	Закрепление отсутствует
113	384209,17	1257297,00	384209,17	1257297,00	Картометрический метод	7	Закрепление отсутствует
114	-	-	384211,97	1257278,20	Картометрический метод	7	Закрепление отсутствует
115	384214,40	1257278,25	384214,40	1257278,25	Картометрический метод	7	Закрепление отсутствует
116	384220,78	1257215,58	384221,77	1257212,53	Картометрический метод	7	Закрепление отсутствует
117	384262,84	1257227,61	384262,84	1257227,61	Картометрический метод	7	Закрепление отсутствует
118	384291,24	1257245,39	384291,24	1257245,39	Картометрический метод	7	Закрепление отсутствует
119	384313,33	1257246,60	384313,33	1257246,60	Картометрический метод	7	Закрепление отсутствует
120	384338,87	1257250,12	384338,87	1257250,12	Картометрический метод	7	Закрепление отсутствует
121	384447,17	1257290,63	384447,17	1257290,63	Картометрический метод	7	Закрепление отсутствует
122	384519,38	1257280,95	384519,38	1257280,95	Картометрический метод	7	Закрепление отсутствует

План границ объекта

Обзорная схема границ объекта



Масштаб 1:25000

Используемые условные знаки и обозначения:

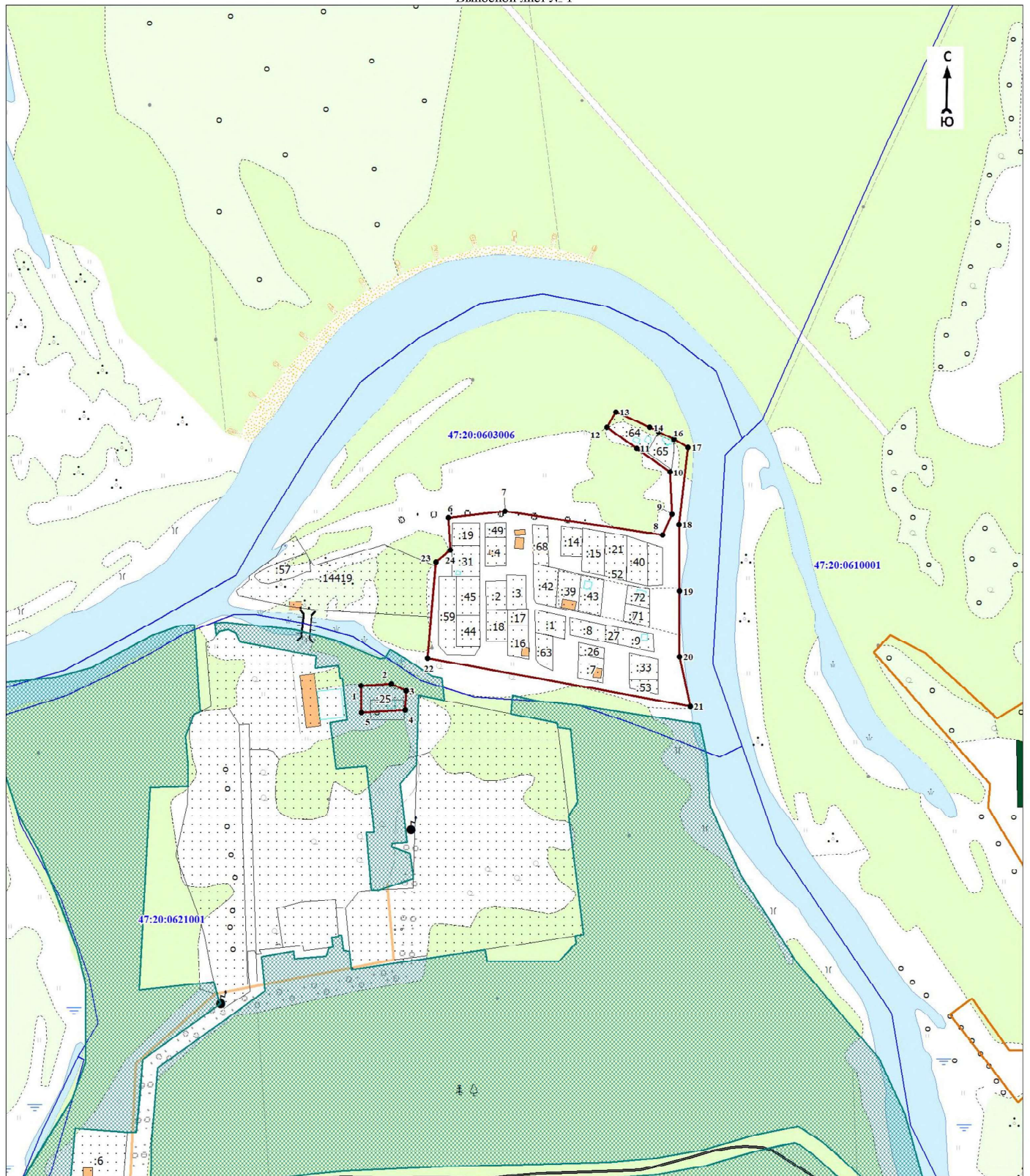
	- характерная точка границы объекта
	- уточняемая (изменяемая) часть границы объекта
	- существующая часть границы объекта, сведения о которой содержатся в Едином государственном реестре недвижимости
	- граница кадастрового квартала
	- граница муниципального образования
	- граница населенного пункта
	- существующие границы земельного участка, имеющиеся в Едином государственном реестре недвижимости, сведения о которых достаточны для определения их местоположения
	- существующие границы лесных частей, сведения о которых содержатся в Едином государственном реестре недвижимости
	- обозначение земельного участка, сведения о котором содержатся в Едином государственном реестре недвижимости
	- номер кадастрового квартала
	- область и номер выносного листа

Подпись _____

Дата «__» _____ 20__ г.

Место для оттиска печати (при наличии) лица, составившего описание местоположения границ объекта

План границ объекта
Выносной лист № 1



Масштаб 1:5000

Используемые условные знаки и обозначения:

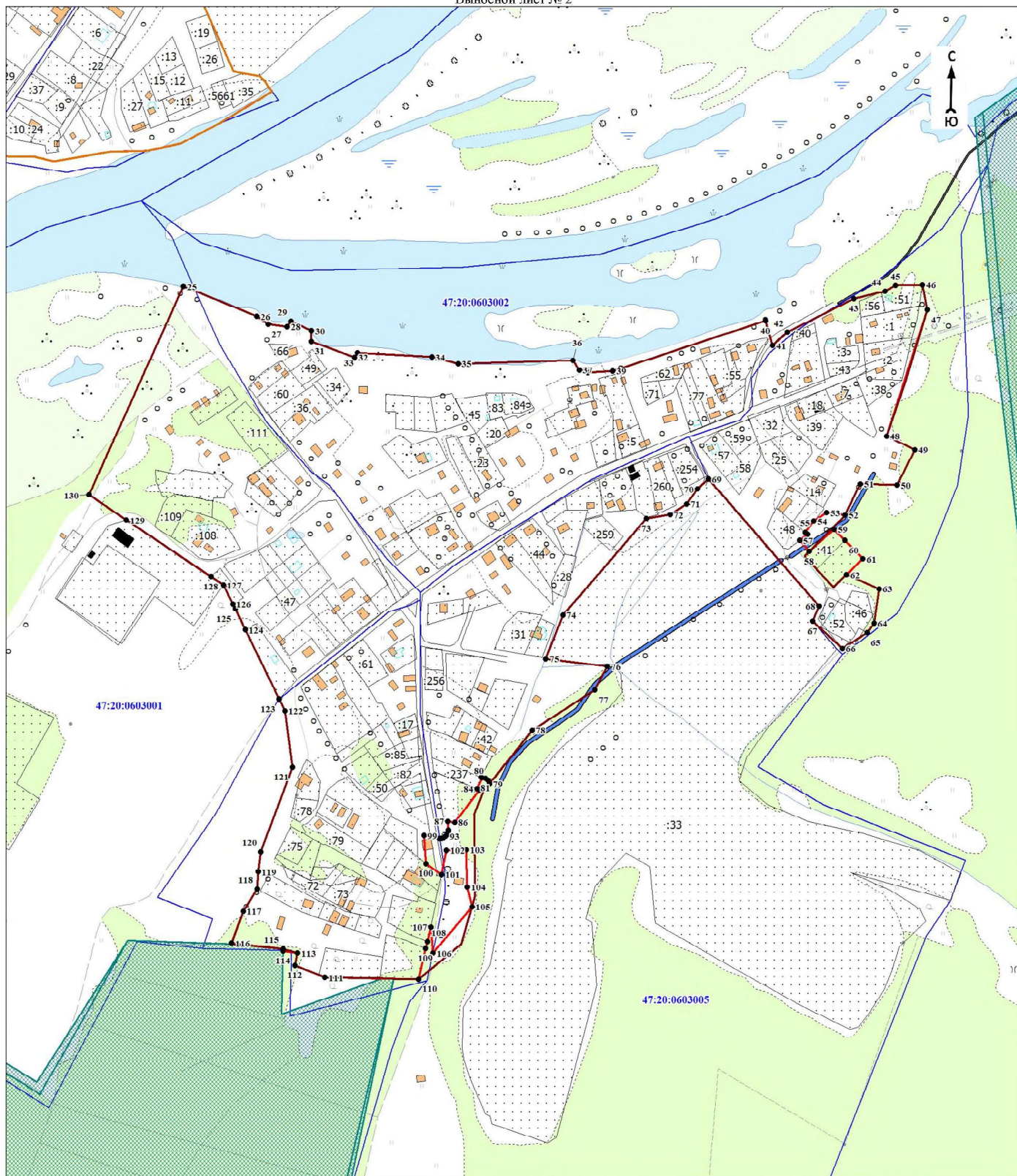
Условные обозначения представлены на обзорном листе 42

Подпись _____

Дата « _ » _____ 20 _ г.

Место для отписки печати (при наличии) лица, составившего описание местоположения границ объекта

План границ объекта
Выносной лист № 2



Масштаб 1:5000

Используемые условные знаки и обозначения:

Условные обозначения представлены на обзорном листе 42

Подпись _____

Дата « » 20__ г.

Место для отрисовки печати (при наличии) лица, составившего описание местоположения границ объекта

**ОПИСАНИЕ МЕСТОПОЛОЖЕНИЯ ГРАНИЦ
населённого пункта – деревня Волково муниципального образования «Кузёмкинское сельское поселение»
Кингисеппского муниципального района Ленинградской области**

(изменение местоположения)

(наименование объекта, местоположение границ которого описано (далее - объект))

Раздел 1

Сведения об объекте		
№ п/п	Характеристики объекта	Описание характеристик
1	2	3
1	Местоположение объекта	Ленинградская область, Кингисеппский муниципальный район, Кузёмкинское сельское поселение, деревня Волково
2	Площадь объекта ± величина погрешности определения площади ($P \pm \Delta P$), м ²	557692 ± 18296
3	Иные характеристики объекта	-

Раздел 2

Сведения о местоположении границ объекта					
1. Система координат -					
2. Сведения о характерных точках границ объекта					
Обозначение характерных точек границ	Координаты, м		Метод определения координат характерной точки	Средняя квадратическая погрешность положения характерной точки (Mт), м	Описание обозначения точки на местности (при наличии)
	X	Y			
1	2	3	4	5	6
-	-	-	-	-	-
3. Сведения о характерных точках части (частей) границы объекта					
Обозначение характерных точек части границы	Координаты, м		Метод определения координат характерной точки	Средняя квадратическая погрешность положения характерной точки (Mт), м	Описание обозначения точки на местности (при наличии)
	X	Y			
1	2	3	4	5	6
-	-	-	-	-	-

Раздел 3

Сведения о местоположении измененных (уточненных) границ объекта							
1. Система координат МСК 47 зона I							
2. Сведения о характерных точках границ объекта							
Обозначение характерных точек границ	Существующие координаты, м		Измененные (уточненные) координаты, м		Метод определения координат характерной точки	Средняя квадратическая погрешность положения характерной точки (Mт), м	Описание обозначения точки на местности (при наличии)
	X	Y	X	Y			
1	2	3	4	5	6	7	8
1	392503,68	1264203,91	392503,68	1264203,91	Картометрический метод	7	Закрепление отсутствует
2	392524,02	1264233,47	392524,02	1264233,47	Картометрический метод	7	Закрепление отсутствует
3	392539,28	1264271,12	392539,28	1264271,12	Картометрический метод	7	Закрепление отсутствует
4	392531,21	1264299,16	392531,21	1264299,16	Картометрический метод	7	Закрепление отсутствует
5	392512,45	1264324,79	392512,45	1264324,79	Картометрический метод	7	Закрепление отсутствует
6	392322,35	1264507,88	392322,35	1264507,88	Картометрический метод	7	Закрепление отсутствует

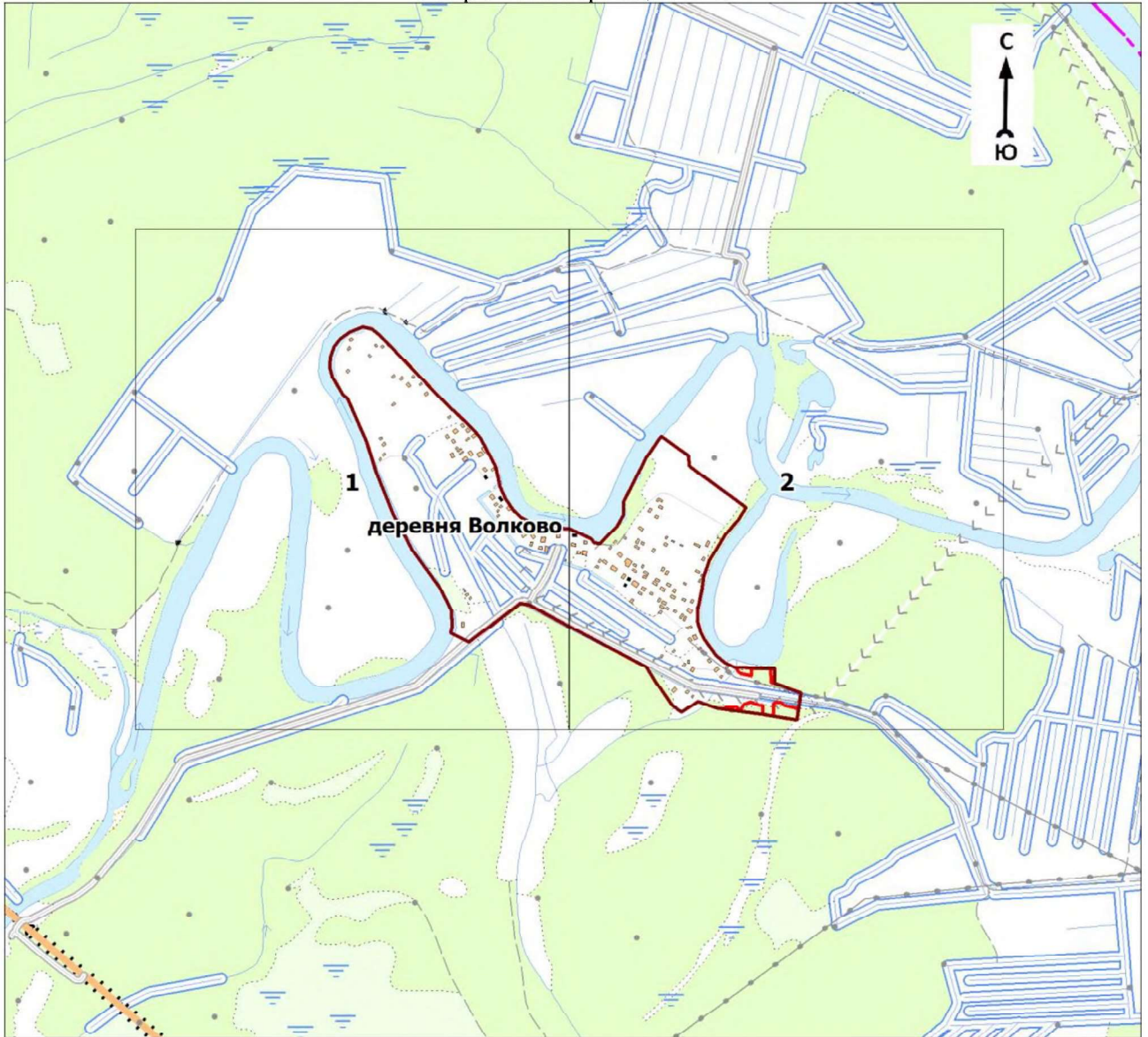
1	2	3	4	5	6	7	8
7	392227,70	1264606,60	392227,70	1264606,60	Картометрический метод	7	Закрепление отсутствует
8	392204,71	1264624,50	392204,71	1264624,50	Картометрический метод	7	Закрепление отсутствует
9	392118,91	1264670,56	392118,91	1264670,56	Картометрический метод	7	Закрепление отсутствует
10	392061,58	1264681,60	392061,58	1264681,60	Картометрический метод	7	Закрепление отсутствует
11	392023,82	1264698,20	392023,82	1264698,20	Картометрический метод	7	Закрепление отсутствует
12	391990,65	1264721,52	391990,65	1264721,52	Картометрический метод	7	Закрепление отсутствует
13	391967,66	1264745,69	391967,66	1264745,69	Картометрический метод	7	Закрепление отсутствует
14	391949,09	1264783,09	391949,09	1264783,09	Картометрический метод	7	Закрепление отсутствует
15	391938,67	1264832,23	391938,67	1264832,23	Картометрический метод	7	Закрепление отсутствует
16	391933,94	1264892,29	391933,94	1264892,29	Картометрический метод	7	Закрепление отсутствует
17	391903,22	1264955,76	391903,22	1264955,76	Картометрический метод	7	Закрепление отсутствует
18	391893,23	1264963,30	391893,23	1264963,30	Картометрический метод	7	Закрепление отсутствует
19	391890,94	1264981,29	391890,94	1264981,29	Картометрический метод	7	Закрепление отсутствует
20	391941,65	1265031,56	391941,65	1265031,56	Картометрический метод	7	Закрепление отсутствует
21	391978,68	1265052,72	391978,68	1265052,72	Картометрический метод	7	Закрепление отсутствует
22	392014,33	1265051,09	392014,33	1265051,09	Картометрический метод	7	Закрепление отсутствует
23	392146,11	1265119,01	392146,11	1265119,01	Картометрический метод	7	Закрепление отсутствует
24	392211,48	1265163,78	392211,48	1265163,78	Картометрический метод	7	Закрепление отсутствует
25	392195,03	1265188,41	392195,03	1265188,41	Картометрический метод	7	Закрепление отсутствует
26	392170,38	1265223,23	392170,38	1265223,23	Картометрический метод	7	Закрепление отсутствует
27	392154,96	1265245,08	392154,96	1265245,08	Картометрический метод	7	Закрепление отсутствует
28	392121,96	1265248,54	392121,96	1265248,54	Картометрический метод	7	Закрепление отсутствует
29	391997,84	1265418,18	391997,84	1265418,18	Картометрический метод	7	Закрепление отсутствует
30	391962,87	1265395,81	391962,87	1265395,81	Картометрический метод	7	Закрепление отсутствует
31	391914,71	1265356,12	391914,71	1265356,12	Картометрический метод	7	Закрепление отсутствует
32	391839,90	1265307,64	391839,90	1265307,64	Картометрический метод	7	Закрепление отсутствует
33	391790,11	1265291,22	391790,11	1265291,22	Картометрический метод	7	Закрепление отсутствует
34	391751,53	1265286,07	391751,53	1265286,07	Картометрический метод	7	Закрепление отсутствует
35	391695,30	1265274,70	391695,30	1265274,70	Картометрический метод	7	Закрепление отсутствует
36	391658,79	1265273,50	391658,79	1265273,50	Картометрический метод	7	Закрепление отсутствует

1	2	3	4	5	6	7	8
37	391623,74	1265283,69	391623,74	1265283,69	Картометрический метод	7	Закрепление отсутствует
38	391603,89	1265293,35	391603,89	1265293,35	Картометрический метод	7	Закрепление отсутствует
39	391554,35	1265328,87	391554,35	1265328,87	Картометрический метод	7	Закрепление отсутствует
40	391532,52	1265355,10	391532,52	1265355,10	Картометрический метод	7	Закрепление отсутствует
41	391518,42	1265383,65	391518,42	1265383,65	Картометрический метод	7	Закрепление отсутствует
42	391513,54	1265505,33	391518,10	1265391,73	Картометрический метод	7	Закрепление отсутствует
43	-	-	391515,24	1265391,13	Картометрический метод	7	Закрепление отсутствует
44	-	-	391508,68	1265393,11	Картометрический метод	7	Закрепление отсутствует
45	-	-	391500,34	1265401,60	Картометрический метод	7	Закрепление отсутствует
46	-	-	391497,94	1265416,95	Картометрический метод	7	Закрепление отсутствует
47	-	-	391493,52	1265434,40	Картометрический метод	7	Закрепление отсутствует
48	-	-	391516,35	1265435,21	Картометрический метод	7	Закрепление отсутствует
49	-	-	391513,96	1265491,34	Картометрический метод	7	Закрепление отсутствует
50	-	-	391473,43	1265494,85	Картометрический метод	7	Закрепление отсутствует
51	391471,21	1265502,42	391471,21	1265502,42	Картометрический метод	7	Закрепление отсутствует
52	391461,61	1265533,76	391461,61	1265533,76	Картометрический метод	7	Закрепление отсутствует
53	391455,42	1265547,57	391455,42	1265547,57	Картометрический метод	7	Закрепление отсутствует
54	391442,88	1265582,05	391442,88	1265582,05	Картометрический метод	7	Закрепление отсутствует
55	391362,25	1265570,64	391397,50	1265575,63	Картометрический метод	7	Закрепление отсутствует
56	-	-	391398,13	1265561,76	Картометрический метод	7	Закрепление отсутствует
57	-	-	391405,02	1265534,25	Картометрический метод	7	Закрепление отсутствует
58	-	-	391414,95	1265523,54	Картометрический метод	7	Закрепление отсутствует
59	-	-	391415,72	1265507,49	Картометрический метод	7	Закрепление отсутствует
60	-	-	391412,95	1265501,96	Картометрический метод	7	Закрепление отсутствует
61	-	-	391389,70	1265501,83	Картометрический метод	7	Закрепление отсутствует
62	-	-	391385,40	1265501,00	Картометрический метод	7	Закрепление отсутствует
63	391373,90	1265497,80	391373,90	1265497,80	Картометрический метод	7	Закрепление отсутствует
64	391378,19	1265469,00	391378,19	1265469,00	Картометрический метод	7	Закрепление отсутствует
65	391386,14	1265416,09	391394,15	1265469,07	Картометрический метод	7	Закрепление отсутствует
66	-	-	391405,02	1265469,12	Картометрический метод	7	Закрепление отсутствует

1	2	3	4	5	6	7	8
67	-	-	391405,02	1265460,10	Картометрический метод	7	Закрепление отсутствует
68	-	-	391416,48	1265432,58	Картометрический метод	7	Закрепление отсутствует
69	-	-	391409,60	1265411,18	Картометрический метод	7	Закрепление отсутствует
70	-	-	391388,13	1265401,90	Картометрический метод	7	Закрепление отсутствует
71	-	-	391402,79	1265389,05	Картометрический метод	7	Закрепление отсутствует
72	-	-	391399,91	1265388,76	Картометрический метод	7	Закрепление отсутствует
73	-	-	391402,84	1265360,56	Картометрический метод	7	Закрепление отсутствует
74	-	-	391395,06	1265352,38	Картометрический метод	7	Закрепление отсутствует
75	391398,02	1265331,33	391398,02	1265331,33	Картометрический метод	7	Закрепление отсутствует
76	391418,38	1265273,81	391418,38	1265273,81	Картометрический метод	7	Закрепление отсутствует
77	391384,82	1265225,17	391384,82	1265225,17	Картометрический метод	7	Закрепление отсутствует
78	391392,43	1265215,27	391392,43	1265215,27	Картометрический метод	7	Закрепление отсутствует
79	391405,25	1265197,69	391405,25	1265197,69	Картометрический метод	7	Закрепление отсутствует
80	391453,49	1265164,67	391453,49	1265164,67	Картометрический метод	7	Закрепление отсутствует
81	391473,02	1265149,74	391473,02	1265149,74	Картометрический метод	7	Закрепление отсутствует
82	391521,50	1265119,00	391521,50	1265119,00	Картометрический метод	7	Закрепление отсутствует
83	391705,19	1264769,65	391705,19	1264769,65	Картометрический метод	7	Закрепление отсутствует
84	-	-	391705,29	1264769,10	Картометрический метод	7	Закрепление отсутствует
85	391710,07	1264743,01	391710,07	1264743,01	Картометрический метод	7	Закрепление отсутствует
86	-	-	391702,56	1264732,84	Картометрический метод	7	Закрепление отсутствует
87	-	-	391697,84	1264726,43	Картометрический метод	7	Закрепление отсутствует
88	-	-	391678,14	1264699,77	Картометрический метод	7	Закрепление отсутствует
89	-	-	391664,50	1264681,28	Картометрический метод	7	Закрепление отсутствует
90	-	-	391652,33	1264664,81	Картометрический метод	7	Закрепление отсутствует
91	-	-	391633,44	1264639,22	Картометрический метод	7	Закрепление отсутствует
92	391596,13	1264588,69	391596,13	1264588,69	Картометрический метод	7	Закрепление отсутствует
93	-	-	391604,42	1264571,07	Картометрический метод	7	Закрепление отсутствует
94	391621,82	1264534,06	391621,82	1264534,06	Картометрический метод	7	Закрепление отсутствует
95	391645,29	1264539,30	391645,29	1264539,30	Картометрический метод	7	Закрепление отсутствует
96	391689,97	1264536,01	391689,97	1264536,01	Картометрический метод	7	Закрепление отсутствует

План границ объекта

Обзорная схема границ объекта



Масштаб 1:20000

Используемые условные знаки и обозначения:

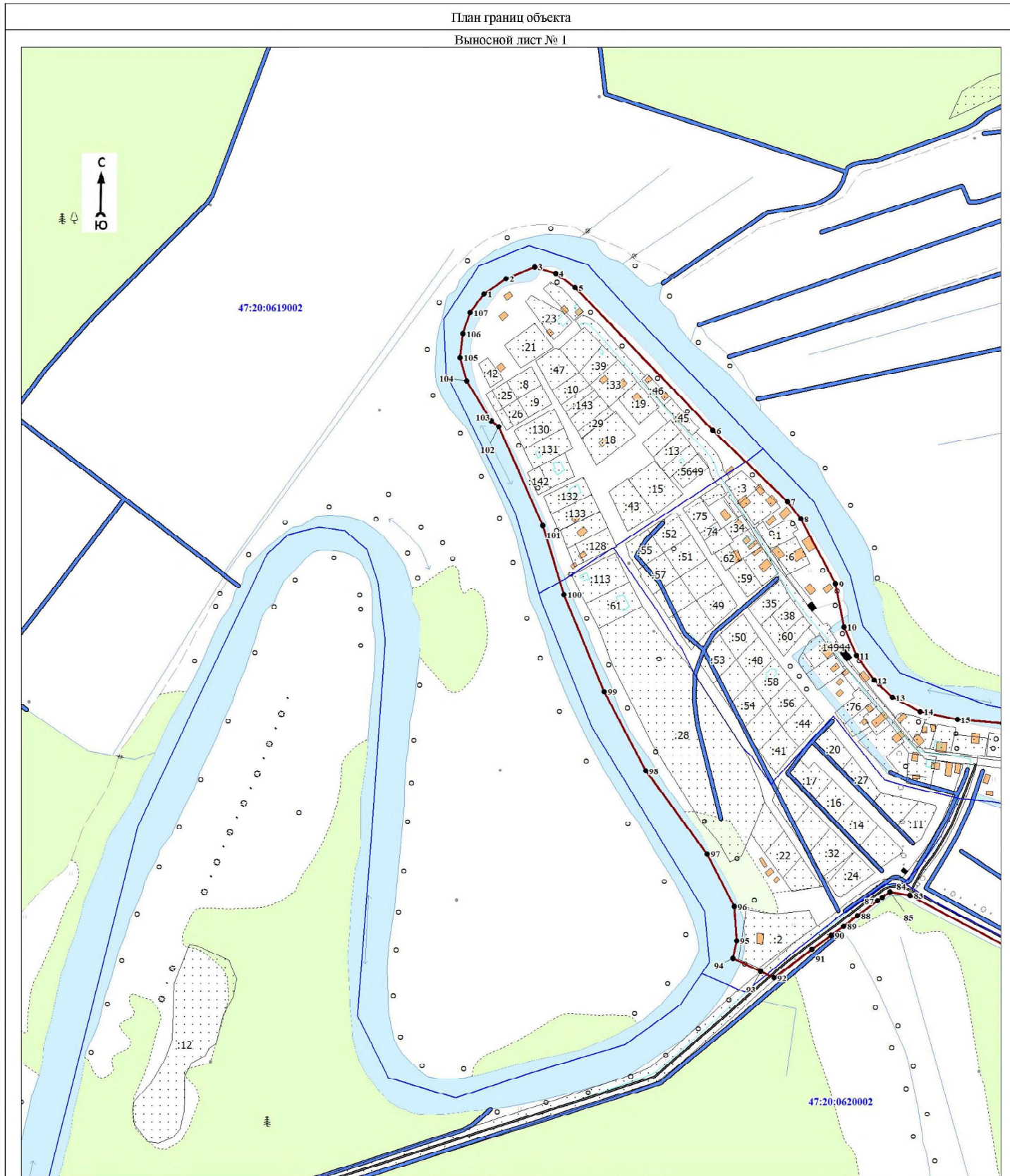
	- 1	- характерная точка границы объекта
		- уточняемая (изменяемая) часть границы объекта
		- существующая часть границы объекта, сведения о которой содержатся в Едином государственном реестре недвижимости
		- граница кадастрового квартала
		- существующие границы земельного участка, имеющиеся в Едином государственном реестре недвижимости, сведения о которых достаточны для определения их местоположения
	:40	- обозначение земельного участка, сведения о котором содержатся в Едином государственном реестре недвижимости
	47:20:0602008	- номер кадастрового квартала
	1	- область и номер выносного листа

Подпись _____

Дата «__» _____ 20__ г.

Место для оттиска печати (при наличии) лица, составившего описание местоположения границ объекта

План границ объекта
Выносной лист № 1



Масштаб 1:5000

Используемые условные знаки и обозначения:

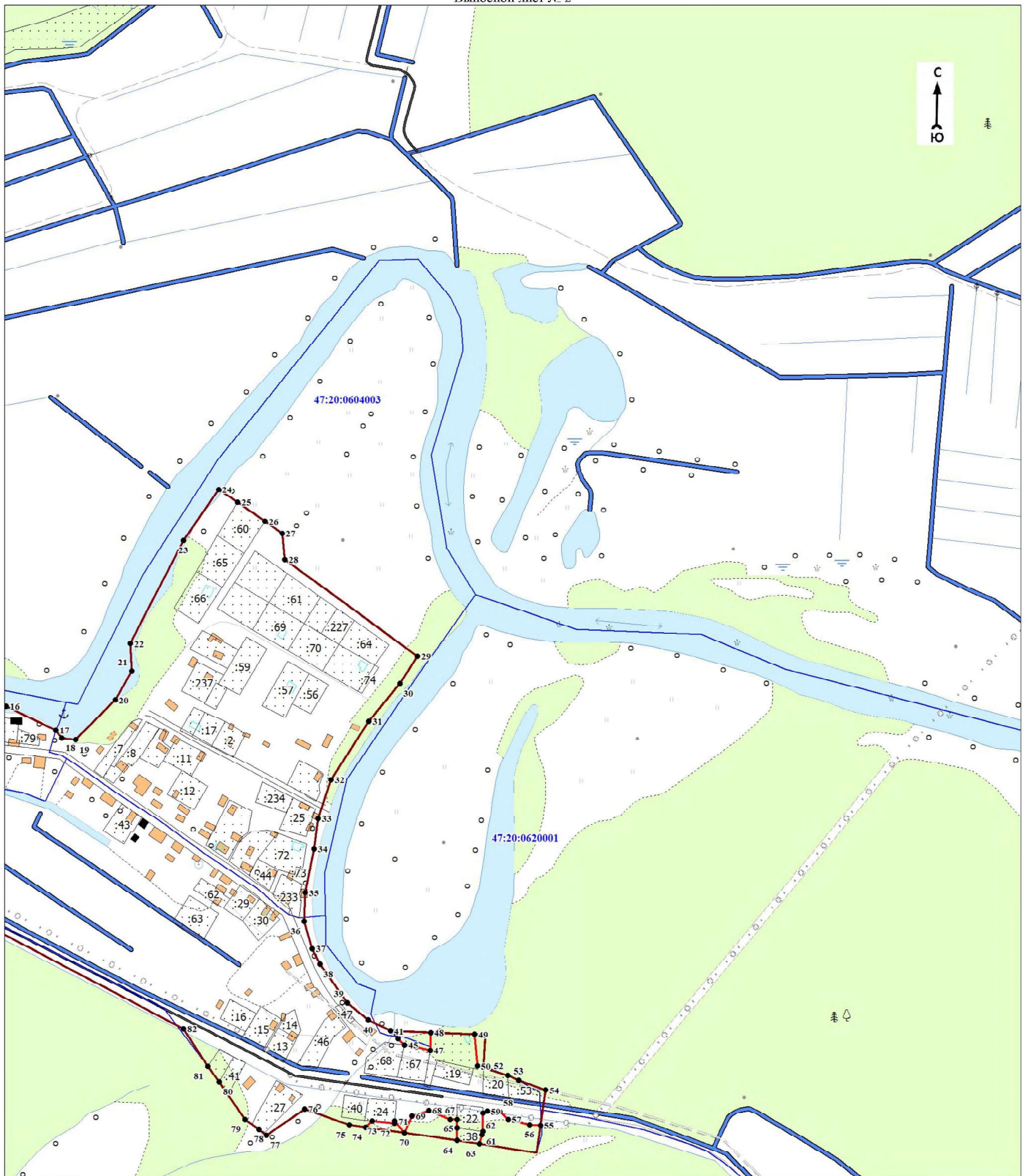
Условные обозначения представлены на обзорном листе 50

Подпись _____

Дата «__» _____ 20__ г.

Место для оттиска печати (при наличии) лица, составившего описание местоположения границ объекта

План границ объекта
Выносной лист № 2



Масштаб 1:5000

Используемые условные знаки и обозначения:

Условные обозначения представлены на обзорном листе 50

Подпись _____

Дата «__» _____ 20__ г.

Место для оттиска печати (при наличии) лица, составившего описание местоположения границ объекта

ОПИСАНИЕ МЕСТОПОЛОЖЕНИЯ ГРАНИЦ
населённого пункта – деревня Горка муниципального образования «Кузёмкинское сельское поселение»
Кингисеппского муниципального района Ленинградской области

(изменение местоположения)

(наименование объекта, местоположение границ которого описано (далее - объект))

Раздел 1

Сведения об объекте		
№ п/п	Характеристики объекта	Описание характеристик
1	2	3
1	Местоположение объекта	Ленинградская область, Кингисеппский муниципальный район, Кузёмкинское сельское поселение, деревня Горка
2	Площадь объекта ± величина погрешности определения площади ($P \pm \Delta P$), м ²	240991 ± 12027
3	Иные характеристики объекта	-

Раздел 2

Сведения о местоположении границ объекта					
1. Система координат -					
2. Сведения о характерных точках границ объекта					
Обозначение характерных точек границ	Координаты, м		Метод определения координат характерной точки	Средняя квадратическая погрешность положения характерной точки (Mт), м	Описание обозначения точки на местности (при наличии)
	X	Y			
1	2	3	4	5	6
-	-	-	-	-	-
3. Сведения о характерных точках части (частей) границы объекта					
Обозначение характерных точек части границы	Координаты, м		Метод определения координат характерной точки	Средняя квадратическая погрешность положения характерной точки (Mт), м	Описание обозначения точки на местности (при наличии)
	X	Y			
1	2	3	4	5	6
-	-	-	-	-	-

Раздел 3

Сведения о местоположении измененных (уточненных) границ объекта							
1. Система координат МСК 47 зона I							
2. Сведения о характерных точках границ объекта							
Обозначение характерных точек границ	Существующие координаты, м		Измененные (уточненные) координаты, м		Метод определения координат характерной точки	Средняя квадратическая погрешность положения характерной точки (Mт), м	Описание обозначения точки на местности (при наличии)
	X	Y	X	Y			
1	2	3	4	5	6	7	8
1	385584,00	1259971,00	385584,00	1259971,00	Картометрический метод	7	Закрепление отсутствует
2	385610,00	1260000,00	385610,00	1260000,00	Картометрический метод	7	Закрепление отсутствует
3	385625,00	1260036,00	385625,00	1260036,00	Картометрический метод	7	Закрепление отсутствует
4	385658,00	1260103,00	385658,00	1260103,00	Картометрический метод	7	Закрепление отсутствует
5	385658,00	1260126,00	385658,00	1260126,00	Картометрический метод	7	Закрепление отсутствует
6	385672,00	1260135,00	385672,00	1260135,00	Картометрический метод	7	Закрепление отсутствует

1	2	3	4	5	6	7	8
7	385681,00	1260168,00	385681,00	1260168,00	Картометрический метод	7	Закрепление отсутствует
8	385666,00	1260183,00	385666,00	1260183,00	Картометрический метод	7	Закрепление отсутствует
9	385669,00	1260195,00	385669,00	1260195,00	Картометрический метод	7	Закрепление отсутствует
10	385689,00	1260202,00	385689,00	1260202,00	Картометрический метод	7	Закрепление отсутствует
11	385690,00	1260328,00	385690,00	1260328,00	Картометрический метод	7	Закрепление отсутствует
12	385685,00	1260404,00	385685,00	1260404,00	Картометрический метод	7	Закрепление отсутствует
13	385696,00	1260416,00	385696,00	1260416,00	Картометрический метод	7	Закрепление отсутствует
14	385677,00	1260520,00	385677,00	1260520,00	Картометрический метод	7	Закрепление отсутствует
15	385670,00	1260613,00	385670,00	1260613,00	Картометрический метод	7	Закрепление отсутствует
16	385637,00	1260691,00	385637,00	1260691,00	Картометрический метод	7	Закрепление отсутствует
17	385604,00	1260743,00	385604,00	1260743,00	Картометрический метод	7	Закрепление отсутствует
18	385588,00	1260791,00	385588,00	1260791,00	Картометрический метод	7	Закрепление отсутствует
19	385592,00	1260800,00	385592,00	1260800,00	Картометрический метод	7	Закрепление отсутствует
20	385577,00	1260843,00	385577,00	1260843,00	Картометрический метод	7	Закрепление отсутствует
21	385559,00	1260837,00	385559,00	1260837,00	Картометрический метод	7	Закрепление отсутствует
22	385546,00	1260903,00	385546,00	1260903,00	Картометрический метод	7	Закрепление отсутствует
23	385532,00	1260906,00	385543,70	1260903,50	Картометрический метод	7	Закрепление отсутствует
24	385462,00	1260543,00	385539,05	1260863,87	Картометрический метод	7	Закрепление отсутствует
25	385364,00	1260345,00	385539,07	1260861,82	Картометрический метод	7	Закрепление отсутствует
26	385331,00	1260297,00	385538,53	1260859,72	Картометрический метод	7	Закрепление отсутствует
27	385287,00	1260229,00	385537,63	1260858,05	Картометрический метод	7	Закрепление отсутствует
28	385215,00	1260104,00	385536,37	1260856,64	Картометрический метод	7	Закрепление отсутствует
29	-	-	385534,82	1260855,55	Картометрический метод	7	Закрепление отсутствует
30	-	-	385533,07	1260854,84	Картометрический метод	7	Закрепление отсутствует
31	-	-	385531,48	1260854,57	Картометрический метод	7	Закрепление отсутствует
32	-	-	385529,88	1260854,61	Картометрический метод	7	Закрепление отсутствует
33	-	-	385526,63	1260855,24	Картометрический метод	7	Закрепление отсутствует
34	-	-	385524,58	1260855,89	Картометрический метод	7	Закрепление отсутствует
35	-	-	385522,53	1260856,90	Картометрический метод	7	Закрепление отсутствует
36	-	-	385518,48	1260835,89	Картометрический метод	7	Закрепление отсутствует

1	2	3	4	5	6	7	8
37	-	-	385510,18	1260792,82	Картометрический метод	7	Закрепление отсутствует
38	-	-	385504,11	1260761,41	Картометрический метод	7	Закрепление отсутствует
39	-	-	385505,94	1260759,27	Картометрический метод	7	Закрепление отсутствует
40	-	-	385507,40	1260755,98	Картометрический метод	7	Закрепление отсутствует
41	-	-	385508,21	1260752,42	Картометрический метод	7	Закрепление отсутствует
42	-	-	385508,31	1260748,76	Картометрический метод	7	Закрепление отсутствует
43	-	-	385507,86	1260745,85	Картометрический метод	7	Закрепление отсутствует
44	-	-	385506,96	1260743,05	Картометрический метод	7	Закрепление отсутствует
45	-	-	385505,67	1260740,45	Картометрический метод	7	Закрепление отсутствует
46	-	-	385503,16	1260737,04	Картометрический метод	7	Закрепление отсутствует
47	-	-	385501,17	1260733,40	Картометрический метод	7	Закрепление отсутствует
48	-	-	385499,63	1260729,35	Картометрический метод	7	Закрепление отсутствует
49	-	-	385498,68	1260725,13	Картометрический метод	7	Закрепление отсутствует
50	-	-	385498,39	1260722,34	Картометрический метод	7	Закрепление отсутствует
51	-	-	385498,35	1260719,55	Картометрический метод	7	Закрепление отсутствует
52	-	-	385498,57	1260716,75	Картометрический метод	7	Закрепление отсутствует
53	-	-	385499,05	1260713,99	Картометрический метод	7	Закрепление отсутствует
54	-	-	385498,59	1260684,56	Картометрический метод	7	Закрепление отсутствует
55	-	-	385497,93	1260682,14	Картометрический метод	7	Закрепление отсутствует
56	-	-	385496,99	1260679,83	Картометрический метод	7	Закрепление отсутствует
57	-	-	385495,78	1260677,63	Картометрический метод	7	Закрепление отсутствует
58	-	-	385494,31	1260675,59	Картометрический метод	7	Закрепление отсутствует
59	-	-	385492,62	1260673,75	Картометрический метод	7	Закрепление отсутствует
60	-	-	385490,72	1260672,11	Картометрический метод	7	Закрепление отсутствует
61	-	-	385488,64	1260670,72	Картометрический метод	7	Закрепление отсутствует
62	-	-	385486,41	1260669,58	Картометрический метод	7	Закрепление отсутствует
63	-	-	385463,92	1260552,98	Картометрический метод	7	Закрепление отсутствует
64	-	-	385465,86	1260554,38	Картометрический метод	7	Закрепление отсутствует
65	-	-	385467,90	1260555,08	Картометрический метод	7	Закрепление отсутствует
66	-	-	385470,11	1260555,11	Картометрический метод	7	Закрепление отсутствует

1	2	3	4	5	6	7	8
67	-	-	385472,22	1260554,44	Картометрический метод	7	Закрепление отсутствует
68	-	-	385473,23	1260553,83	Картометрический метод	7	Закрепление отсутствует
69	-	-	385474,12	1260553,04	Картометрический метод	7	Закрепление отсутствует
70	-	-	385474,86	1260552,13	Картометрический метод	7	Закрепление отсутствует
71	-	-	385475,44	1260551,09	Картометрический метод	7	Закрепление отсутствует
72	-	-	385475,83	1260549,97	Картометрический метод	7	Закрепление отсутствует
73	-	-	385476,03	1260548,80	Картометрический метод	7	Закрепление отсутствует
74	-	-	385476,02	1260547,62	Картометрический метод	7	Закрепление отсутствует
75	-	-	385475,82	1260546,45	Картометрический метод	7	Закрепление отсутствует
76	-	-	385466,91	1260522,34	Картометрический метод	7	Закрепление отсутствует
77	-	-	385463,66	1260511,66	Картометрический метод	7	Закрепление отсутствует
78	-	-	385460,15	1260501,05	Картометрический метод	7	Закрепление отсутствует
79	-	-	385456,42	1260490,51	Картометрический метод	7	Закрепление отсутствует
80	-	-	385452,45	1260480,08	Картометрический метод	7	Закрепление отсутствует
81	-	-	385447,69	1260468,41	Картометрический метод	7	Закрепление отсутствует
82	-	-	385442,64	1260456,87	Картометрический метод	7	Закрепление отсутствует
83	-	-	385437,29	1260445,47	Картометрический метод	7	Закрепление отсутствует
84	-	-	385431,65	1260434,20	Картометрический метод	7	Закрепление отсутствует
85	-	-	385425,73	1260423,09	Картометрический метод	7	Закрепление отсутствует
86	-	-	385419,53	1260412,13	Картометрический метод	7	Закрепление отсутствует
87	-	-	385413,04	1260401,32	Картометрический метод	7	Закрепление отсутствует
88	-	-	385406,29	1260390,69	Картометрический метод	7	Закрепление отсутствует
89	-	-	385401,39	1260378,18	Картометрический метод	7	Закрепление отсутствует
90	-	-	385396,70	1260365,59	Картометрический метод	7	Закрепление отсутствует
91	-	-	385392,22	1260352,93	Картометрический метод	7	Закрепление отсутствует
92	-	-	385387,94	1260340,19	Картометрический метод	7	Закрепление отсутствует
93	-	-	385383,10	1260339,15	Картометрический метод	7	Закрепление отсутствует
94	-	-	385378,39	1260337,62	Картометрический метод	7	Закрепление отсутствует
95	-	-	385373,85	1260335,64	Картометрический метод	7	Закрепление отсутствует
96	-	-	385369,53	1260333,22	Картометрический метод	7	Закрепление отсутствует

1	2	3	4	5	6	7	8
97	-	-	385364,85	1260328,68	Картометрический метод	7	Закрепление отсутствует
98	-	-	385358,90	1260321,93	Картометрический метод	7	Закрепление отсутствует
99	-	-	385354,40	1260316,15	Картометрический метод	7	Закрепление отсутствует
100	-	-	385350,21	1260310,14	Картометрический метод	7	Закрепление отсутствует
101	-	-	385346,35	1260303,91	Картометрический метод	7	Закрепление отсутствует
102	-	-	385343,32	1260298,68	Картометрический метод	7	Закрепление отсутствует
103	-	-	385340,74	1260293,21	Картометрический метод	7	Закрепление отсутствует
104	-	-	385338,63	1260287,54	Картометрический метод	7	Закрепление отсутствует
105	-	-	385337,02	1260281,71	Картометрический метод	7	Закрепление отсутствует
106	-	-	385335,90	1260275,76	Картометрический метод	7	Закрепление отсутствует
107	-	-	385334,03	1260253,80	Картометрический метод	7	Закрепление отсутствует
108	-	-	385331,61	1260247,12	Картометрический метод	7	Закрепление отсутствует
109	-	-	385328,74	1260240,63	Картометрический метод	7	Закрепление отсутствует
110	-	-	385325,42	1260234,34	Картометрический метод	7	Закрепление отсутствует
111	-	-	385321,69	1260228,30	Картометрический метод	7	Закрепление отсутствует
112	-	-	385311,13	1260207,50	Картометрический метод	7	Закрепление отсутствует
113	-	-	385300,31	1260180,09	Картометрический метод	7	Закрепление отсутствует
114	-	-	385298,46	1260174,35	Картометрический метод	7	Закрепление отсутствует
115	-	-	385293,89	1260155,72	Картометрический метод	7	Закрепление отсутствует
116	-	-	385293,52	1260154,11	Картометрический метод	7	Закрепление отсутствует
117	-	-	385294,70	1260150,44	Картометрический метод	7	Закрепление отсутствует
118	-	-	385296,82	1260147,23	Картометрический метод	7	Закрепление отсутствует
119	-	-	385301,91	1260144,96	Картометрический метод	7	Закрепление отсутствует
120	-	-	385307,02	1260144,45	Картометрический метод	7	Закрепление отсутствует
121	-	-	385309,80	1260144,83	Картометрический метод	7	Закрепление отсутствует
122	-	-	385314,48	1260146,66	Картометрический метод	7	Закрепление отсутствует
123	-	-	385318,27	1260149,63	Картометрический метод	7	Закрепление отсутствует
124	-	-	385318,80	1260150,19	Картометрический метод	7	Закрепление отсутствует
125	-	-	385322,28	1260153,82	Картометрический метод	7	Закрепление отсутствует
126	-	-	385332,68	1260164,71	Картометрический метод	7	Закрепление отсутствует

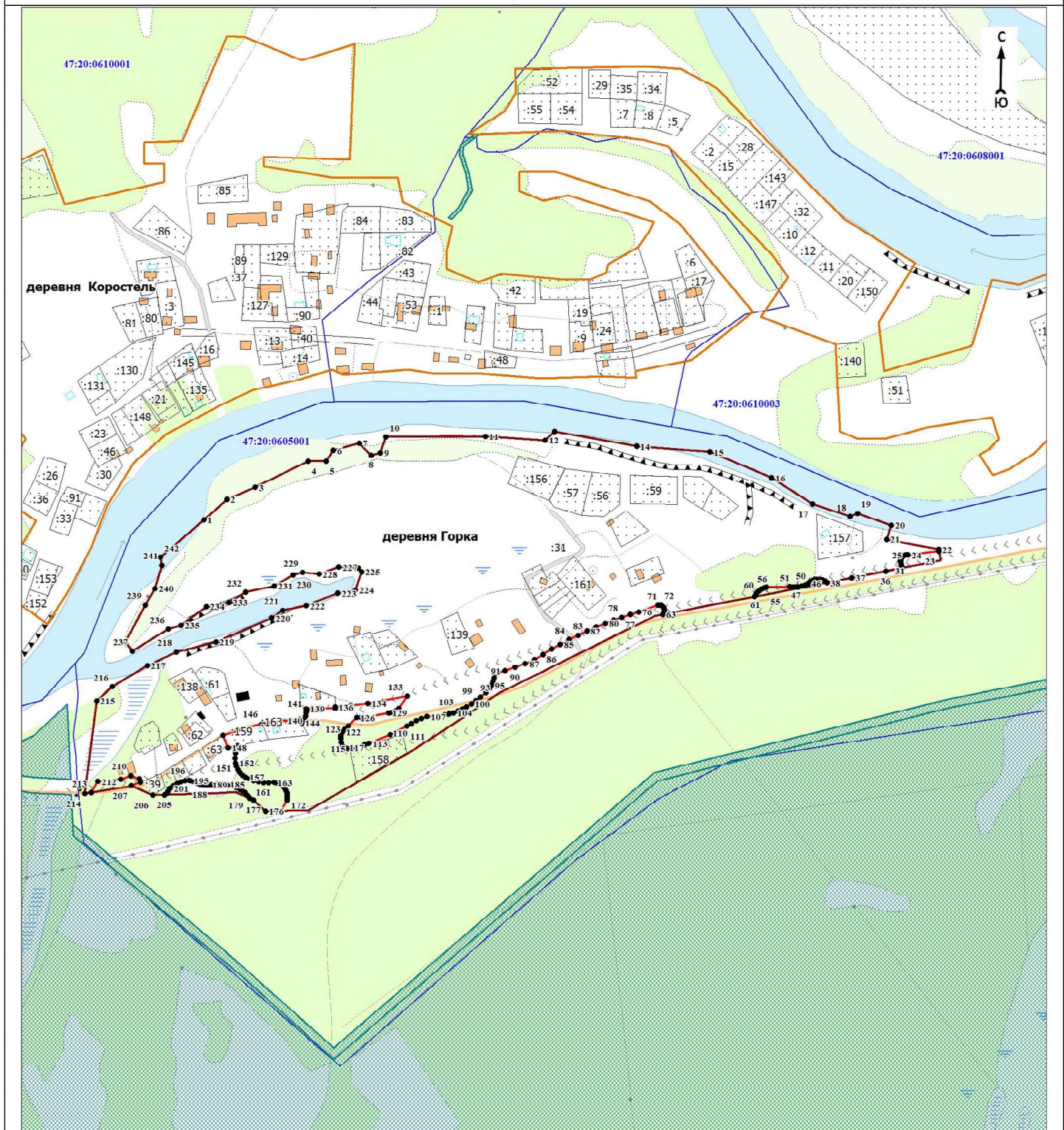
1	2	3	4	5	6	7	8
127	-	-	385332,50	1260170,02	Картометрический метод	7	Закрепление отсутствует
128	-	-	385332,94	1260174,59	Картометрический метод	7	Закрепление отсутствует
129	-	-	385338,63	1260205,24	Картометрический метод	7	Закрепление отсутствует
130	-	-	385339,16	1260209,12	Картометрический метод	7	Закрепление отсутствует
131	-	-	385341,16	1260213,96	Картометрический метод	7	Закрепление отсутствует
132	-	-	385344,46	1260218,03	Картометрический метод	7	Закрепление отсутствует
133	-	-	385359,91	1260228,75	Картометрический метод	7	Закрепление отсутствует
134	-	-	385350,85	1260178,90	Картометрический метод	7	Закрепление отсутствует
135	-	-	385347,99	1260158,17	Картометрический метод	7	Закрепление отсутствует
136	-	-	385345,82	1260137,34	Картометрический метод	7	Закрепление отсутствует
137	-	-	385344,21	1260137,34	Картометрический метод	7	Закрепление отсутствует
138	-	-	385344,64	1260121,77	Картометрический метод	7	Закрепление отсутствует
139	-	-	385343,65	1260100,87	Картометрический метод	7	Закрепление отсутствует
140	-	-	385341,35	1260101,04	Картометрический метод	7	Закрепление отсутствует
141	-	-	385339,05	1260100,96	Картометрический метод	7	Закрепление отсутствует
142	-	-	385334,55	1260100,04	Картометрический метод	7	Закрепление отсутствует
143	-	-	385330,17	1260098,06	Картометрический метод	7	Закрепление отсутствует
144	-	-	385326,05	1260094,85	Картометрический метод	7	Закрепление отсутствует
145	-	-	385330,81	1260092,11	Картометрический метод	7	Закрепление отсутствует
146	-	-	385325,48	1260044,57	Картометрический метод	7	Закрепление отсутствует
147	-	-	385310,65	1259995,24	Картометрический метод	7	Закрепление отсутствует
148	-	-	385294,88	1260001,84	Картометрический метод	7	Закрепление отсутствует
149	-	-	385297,27	1260013,65	Картометрический метод	7	Закрепление отсутствует
150	-	-	385287,88	1260011,39	Картометрический метод	7	Закрепление отсутствует
151	-	-	385281,04	1260010,53	Картометрический метод	7	Закрепление отсутствует
152	-	-	385275,22	1260011,15	Картометрический метод	7	Закрепление отсутствует
153	-	-	385270,89	1260012,46	Картометрический метод	7	Закрепление отсутствует
154	-	-	385266,84	1260014,45	Картометрический метод	7	Закрепление отсутствует
155	-	-	385263,18	1260017,08	Картометрический метод	7	Закрепление отсутствует
156	-	-	385259,99	1260020,28	Картометрический метод	7	Закрепление отсутствует

1	2	3	4	5	6	7	8
157	-	-	385257,36	1260023,95	Картометрический метод	7	Закрепление отсутствует
158	-	-	385255,37	1260028,00	Картометрический метод	7	Закрепление отсутствует
159	-	-	385253,04	1260034,05	Картометрический метод	7	Закрепление отсутствует
160	-	-	385251,40	1260040,34	Картометрический метод	7	Закрепление отсутствует
161	-	-	385250,47	1260046,76	Картометрический метод	7	Закрепление отсутствует
162	-	-	385250,26	1260053,25	Картометрический метод	7	Закрепление отсутствует
163	-	-	385250,77	1260059,72	Картометрический метод	7	Закрепление отсутствует
164	-	-	385250,35	1260062,60	Картометрический метод	7	Закрепление отсутствует
165	-	-	385249,48	1260065,38	Картометрический метод	7	Закрепление отсутствует
166	-	-	385248,19	1260067,98	Картометрический метод	7	Закрепление отсутствует
167	-	-	385246,49	1260070,35	Картометрический метод	7	Закрепление отсутствует
168	-	-	385244,45	1260072,41	Картометрический метод	7	Закрепление отсутствует
169	-	-	385242,10	1260074,14	Картометрический метод	7	Закрепление отсутствует
170	-	-	385239,51	1260075,46	Картометрический метод	7	Закрепление отсутствует
171	-	-	385236,74	1260076,36	Картометрический метод	7	Закрепление отсутствует
172	-	-	385233,87	1260076,81	Картометрический метод	7	Закрепление отсутствует
173	-	-	385230,96	1260076,79	Картометрический метод	7	Закрепление отсутствует
174	-	-	385228,09	1260076,32	Картометрический метод	7	Закрепление отсутствует
175	-	-	385214,36	1260068,90	Картометрический метод	7	Закрепление отсутствует
176	385214,00	1260049,00	385214,00	1260049,00	Картометрический метод	7	Закрепление отсутствует
177	385228,00	1260034,00	385228,00	1260034,00	Картометрический метод	7	Закрепление отсутствует
178	385238,00	1260011,00	385230,19	1260028,97	Картометрический метод	7	Закрепление отсутствует
179	385237,00	1259990,00	385233,90	1260026,19	Картометрический метод	7	Закрепление отсутствует
180	-	-	385237,21	1260022,92	Картометрический метод	7	Закрепление отсутствует
181	-	-	385239,44	1260020,11	Картометрический метод	7	Закрепление отсутствует
182	-	-	385241,36	1260017,09	Картометрический метод	7	Закрепление отсутствует
183	-	-	385244,15	1260011,44	Картометрический метод	7	Закрепление отсутствует
184	-	-	385246,27	1260005,50	Картометрический метод	7	Закрепление отсутствует
185	-	-	385247,69	1259999,37	Картометрический метод	7	Закрепление отсутствует
186	-	-	385248,39	1259993,11	Картометрический метод	7	Закрепление отсутствует

1	2	3	4	5	6	7	8
187	-	-	385248,37	1259986,82	Картометрический метод	7	Закрепление отсутствует
188	-	-	385247,63	1259980,57	Картометрический метод	7	Закрепление отсутствует
189	-	-	385247,04	1259976,97	Картометрический метод	7	Закрепление отсутствует
190	-	-	385246,96	1259973,33	Картометрический метод	7	Закрепление отсутствует
191	-	-	385247,39	1259969,72	Картометрический метод	7	Закрепление отсутствует
192	-	-	385248,32	1259966,20	Картометрический метод	7	Закрепление отсутствует
193	-	-	385249,73	1259962,85	Картометрический метод	7	Закрепление отсутствует
194	-	-	385251,45	1259958,35	Картометрический метод	7	Закрепление отсутствует
195	-	-	385252,92	1259953,77	Картометрический метод	7	Закрепление отсутствует
196	-	-	385253,40	1259952,07	Картометрический метод	7	Закрепление отсутствует
197	-	-	385252,67	1259946,74	Картометрический метод	7	Закрепление отсутствует
198	-	-	385251,21	1259941,58	Картометрический метод	7	Закрепление отсутствует
199	-	-	385249,05	1259936,67	Картометрический метод	7	Закрепление отсутствует
200	-	-	385246,23	1259932,10	Картометрический метод	7	Закрепление отсутствует
201	-	-	385242,81	1259927,97	Картометрический метод	7	Закрепление отсутствует
202	-	-	385241,84	1259927,46	Картометрический метод	7	Закрепление отсутствует
203	-	-	385238,93	1259925,60	Картометрический метод	7	Закрепление отсутствует
204	-	-	385236,30	1259923,37	Картометрический метод	7	Закрепление отсутствует
205	-	-	385234,54	1259921,15	Картометрический метод	7	Закрепление отсутствует
206	385234,00	1259906,00	385234,00	1259906,00	Картометрический метод	7	Закрепление отсутствует
207	385246,00	1259879,00	385246,28	1259879,20	Картометрический метод	7	Закрепление отсутствует
208	-	-	385250,96	1259890,40	Картометрический метод	7	Закрепление отсутствует
209	-	-	385255,11	1259889,08	Картометрический метод	7	Закрепление отсутствует
210	-	-	385259,06	1259878,31	Картометрический метод	7	Закрепление отсутствует
211	-	-	385254,75	1259865,74	Картометрический метод	7	Закрепление отсутствует
212	-	-	385251,88	1259836,64	Картометрический метод	7	Закрепление отсутствует
213	-	-	385237,38	1259828,12	Картометрический метод	7	Закрепление отсутствует
214	385236,00	1259820,00	385236,00	1259820,00	Картометрический метод	7	Закрепление отсутствует
215	385354,00	1259835,00	385354,00	1259835,00	Картометрический метод	7	Закрепление отсутствует
216	385372,00	1259855,00	385372,00	1259855,00	Картометрический метод	7	Закрепление отсутствует

1	2	3	4	5	6	7	8
217	385399,00	1259899,00	385399,00	1259899,00	Картометрический метод	7	Закрепление отсутствует
218	385416,00	1259936,00	385416,00	1259936,00	Картометрический метод	7	Закрепление отсутствует
219	385429,00	1259986,00	385429,00	1259986,00	Картометрический метод	7	Закрепление отсутствует
220	385459,00	1260057,00	385459,00	1260057,00	Картометрический метод	7	Закрепление отсутствует
221	385469,00	1260071,00	385469,00	1260071,00	Картометрический метод	7	Закрепление отсутствует
222	385475,00	1260101,00	385475,00	1260101,00	Картометрический метод	7	Закрепление отсутствует
223	385491,00	1260141,00	385491,00	1260141,00	Картометрический метод	7	Закрепление отсутствует
224	385495,00	1260163,00	385495,00	1260163,00	Картометрический метод	7	Закрепление отсутствует
225	385518,00	1260171,00	385518,00	1260171,00	Картометрический метод	7	Закрепление отсутствует
226	385523,00	1260167,00	385523,00	1260167,00	Картометрический метод	7	Закрепление отсутствует
227	385524,00	1260142,00	385524,00	1260142,00	Картометрический метод	7	Закрепление отсутствует
228	385515,00	1260117,00	385515,00	1260117,00	Картометрический метод	7	Закрепление отсутствует
229	385517,00	1260096,00	385517,00	1260096,00	Картометрический метод	7	Закрепление отсутствует
230	385514,00	1260084,00	385514,00	1260084,00	Картометрический метод	7	Закрепление отсутствует
231	385500,00	1260060,00	385500,00	1260060,00	Картометрический метод	7	Закрепление отсутствует
232	385492,00	1260024,00	385492,00	1260024,00	Картометрический метод	7	Закрепление отсутствует
233	385479,00	1260003,00	385479,00	1260003,00	Картометрический метод	7	Закрепление отсутствует
234	385474,00	1259974,00	385474,00	1259974,00	Картометрический метод	7	Закрепление отсутствует
235	385450,00	1259942,00	385450,00	1259942,00	Картометрический метод	7	Закрепление отсутствует
236	385445,00	1259926,00	385445,00	1259926,00	Картометрический метод	7	Закрепление отсутствует
237	385417,00	1259880,00	385417,00	1259880,00	Картометрический метод	7	Закрепление отсутствует
238	385429,00	1259871,00	385429,00	1259871,00	Картометрический метод	7	Закрепление отсутствует
239	385476,00	1259897,00	385476,00	1259897,00	Картометрический метод	7	Закрепление отсутствует
240	385497,00	1259909,00	385497,00	1259909,00	Картометрический метод	7	Закрепление отсутствует
241	385526,00	1259918,00	385526,00	1259918,00	Картометрический метод	7	Закрепление отсутствует
242	385536,00	1259916,00	385536,00	1259916,00	Картометрический метод	7	Закрепление отсутствует
1	385584,00	1259971,00	385584,00	1259971,00	Картометрический метод	7	Закрепление отсутствует

План границ объекта



Масштаб 1:5000

Используемые условные знаки и обозначения:

● 1	- характерная точка границы объекта
— (red)	- уточняемая (изменяемая) часть границы объекта
— (brown)	- существующая часть границы объекта, сведения о которой содержатся в Едином государственном реестре недвижимости
— (blue)	- граница кадастрового квартала
— (orange)	- граница населенного пункта
— (dotted)	- существующие границы земельного участка, имеющиеся в Едином государственном реестре недвижимости, сведения о которых достаточны для определения их местоположения
— (green)	- существующие границы лесных частей, сведения о которых содержатся в Едином государственном реестре недвижимости
:40	- обозначение земельного участка, сведения о котором содержатся в Едином государственном реестре недвижимости
47:20:0602008	- номер кадастрового квартала

Подпись _____

Дата «_» _____ 20_ г.

Место для оттиска печати (при наличии) лица, составившего описание местоположения границ объекта

ОПИСАНИЕ МЕСТОПОЛОЖЕНИЯ ГРАНИЦ
населённого пункта – деревня Дальняя Поляна муниципального образования «Кузёмкинское сельское поселение»
Кингисеппского муниципального района Ленинградской области

(изменение местоположения)

(наименование объекта, местоположение границ которого описано (далее - объект))

Раздел 1

Сведения об объекте		
№ п/п	Характеристики объекта	Описание характеристик
1	2	3
1	Местоположение объекта	Ленинградская область, Кингисеппский муниципальный район, Кузёмкинское сельское поселение, деревня Дальняя Поляна
2	Площадь объекта ± величина погрешности определения площади ($P \pm \Delta P$), м ²	16072 ± 3106
3	Иные характеристики объекта	-

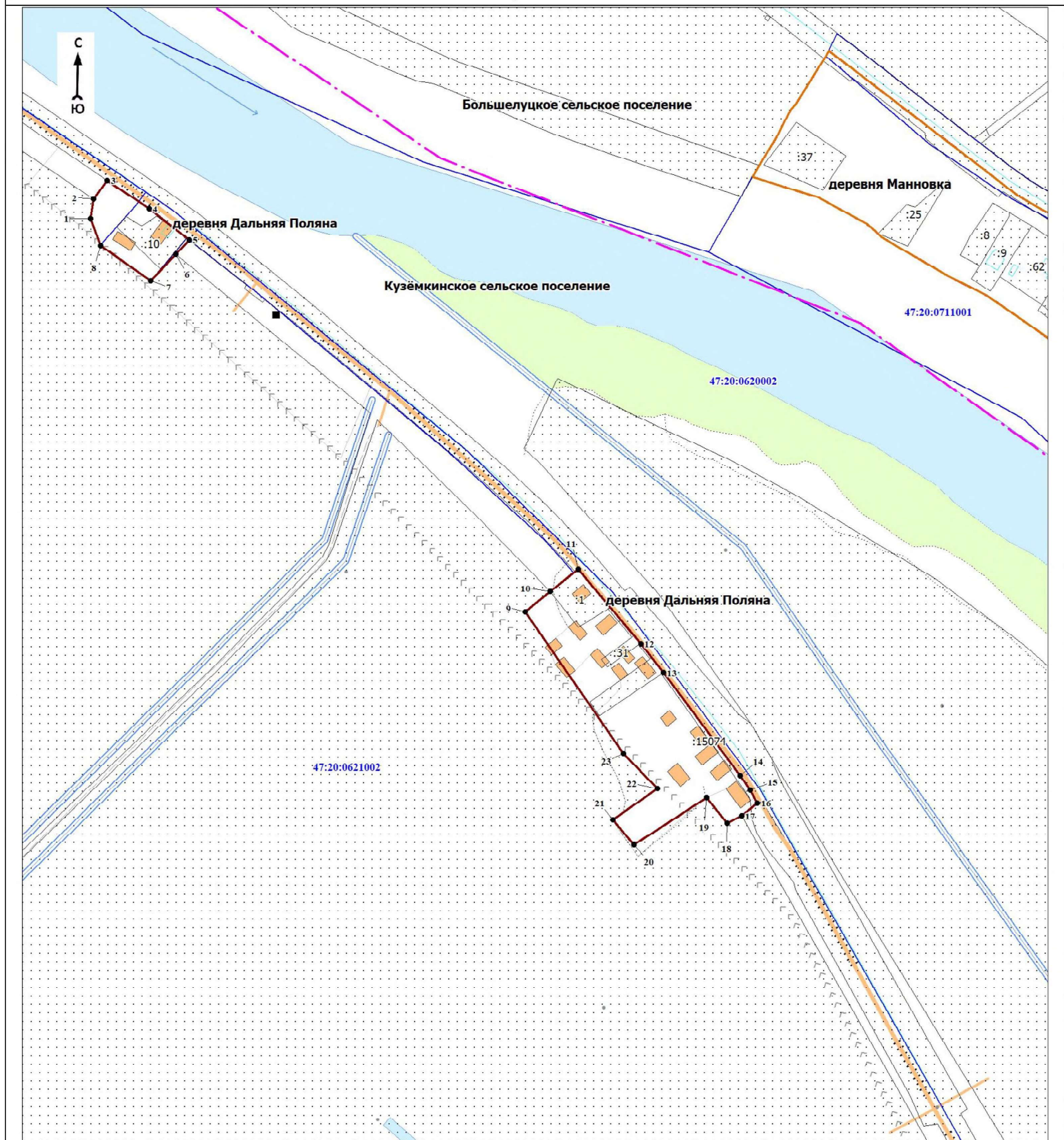
Раздел 2

Сведения о местоположении границ объекта					
1. Система координат -					
2. Сведения о характерных точках границ объекта					
Обозначение характерных точек границ	Координаты, м		Метод определения координат характерной точки	Средняя квадратическая погрешность положения характерной точки (M), м	Описание обозначения точки на местности (при наличии)
	X	Y			
1	2	3	4	5	6
-	-	-	-	-	-
3. Сведения о характерных точках части (частей) границы объекта					
Обозначение характерных точек части границы	Координаты, м		Метод определения координат характерной точки	Средняя квадратическая погрешность положения характерной точки (M), м	Описание обозначения точки на местности (при наличии)
	X	Y			
1	2	3	4	5	6
-	-	-	-	-	-

Раздел 3

Сведения о местоположении измененных (уточненных) границ объекта							
1. Система координат МСК 47 зона 1							
2. Сведения о характерных точках границ объекта							
Обозначение характерных точек границ	Существующие координаты, м		Измененные (уточненные) координаты, м		Метод определения координат характерной точки	Средняя квадратическая погрешность положения характерной точки (M), м	Описание обозначения точки на местности (при наличии)
	X	Y	X	Y			
1	2	3	4	5	6	7	8
Часть № 1							
1	382225,73	1269446,76	382225,73	1269446,76	Картометрический метод	7	Закрепление отсутствует
2	382240,66	1269449,12	382240,66	1269449,12	Картометрический метод	7	Закрепление отсутствует
3	382254,64	1269459,55	382254,64	1269459,55	Картометрический метод	7	Закрепление отсутствует
4	382233,11	1269491,35	382233,11	1269491,35	Картометрический метод	7	Закрепление отсутствует

План границ объекта



Масштаб 1:3000

Используемые условные знаки и обозначения:

● 1	- характерная точка границы объекта
	- существующая часть границы объекта, сведения о которой содержатся в Едином государственном реестре недвижимости
	- граница кадастрового квартала
	- граница населенного пункта
	- граница муниципального образования
	- существующие границы земельного участка, имеющиеся в Едином государственном реестре недвижимости, сведения о которых достаточны для определения их местоположения
:40	- обозначение земельного участка, сведения о котором содержатся в Едином государственном реестре недвижимости
47:20:0602008	- номер кадастрового квартала

Подпись _____

Дата «_» _____ 20_ г.

Место для оттиска печати (при наличии) лица, составившего описание местоположения границ объекта

ОПИСАНИЕ МЕСТОПОЛОЖЕНИЯ ГРАНИЦ
населённого пункта – деревня Извоз муниципального образования «Кузёмкинское сельское поселение»
Кингисеппского муниципального района Ленинградской области

(изменение местоположения)

(наименование объекта, местоположение границ которого описано (далее - объект))

Раздел 1

Сведения об объекте		
№ п/п	Характеристики объекта	Описание характеристик
1	2	3
1	Местоположение объекта	Ленинградская область, Кингисеппский муниципальный район, Кузёмкинское сельское поселение, деревня Извоз
2	Площадь объекта ± величина погрешности определения площади ($P \pm \Delta P$), м ²	198037 ± 10903
3	Иные характеристики объекта	-

Раздел 2

Сведения о местоположении границ объекта					
1. Система координат -					
2. Сведения о характерных точках границ объекта					
Обозначение характерных точек границ	Координаты, м		Метод определения координат характерной точки	Средняя квадратическая погрешность положения характерной точки (Mt), м	Описание обозначения точки на местности (при наличии)
	X	Y			
1	2	3	4	5	6
-	-	-	-	-	-
3. Сведения о характерных точках части (частей) границы объекта					
Обозначение характерных точек части границы	Координаты, м		Метод определения координат характерной точки	Средняя квадратическая погрешность положения характерной точки (Mt), м	Описание обозначения точки на местности (при наличии)
	X	Y			
1	2	3	4	5	6
-	-	-	-	-	-

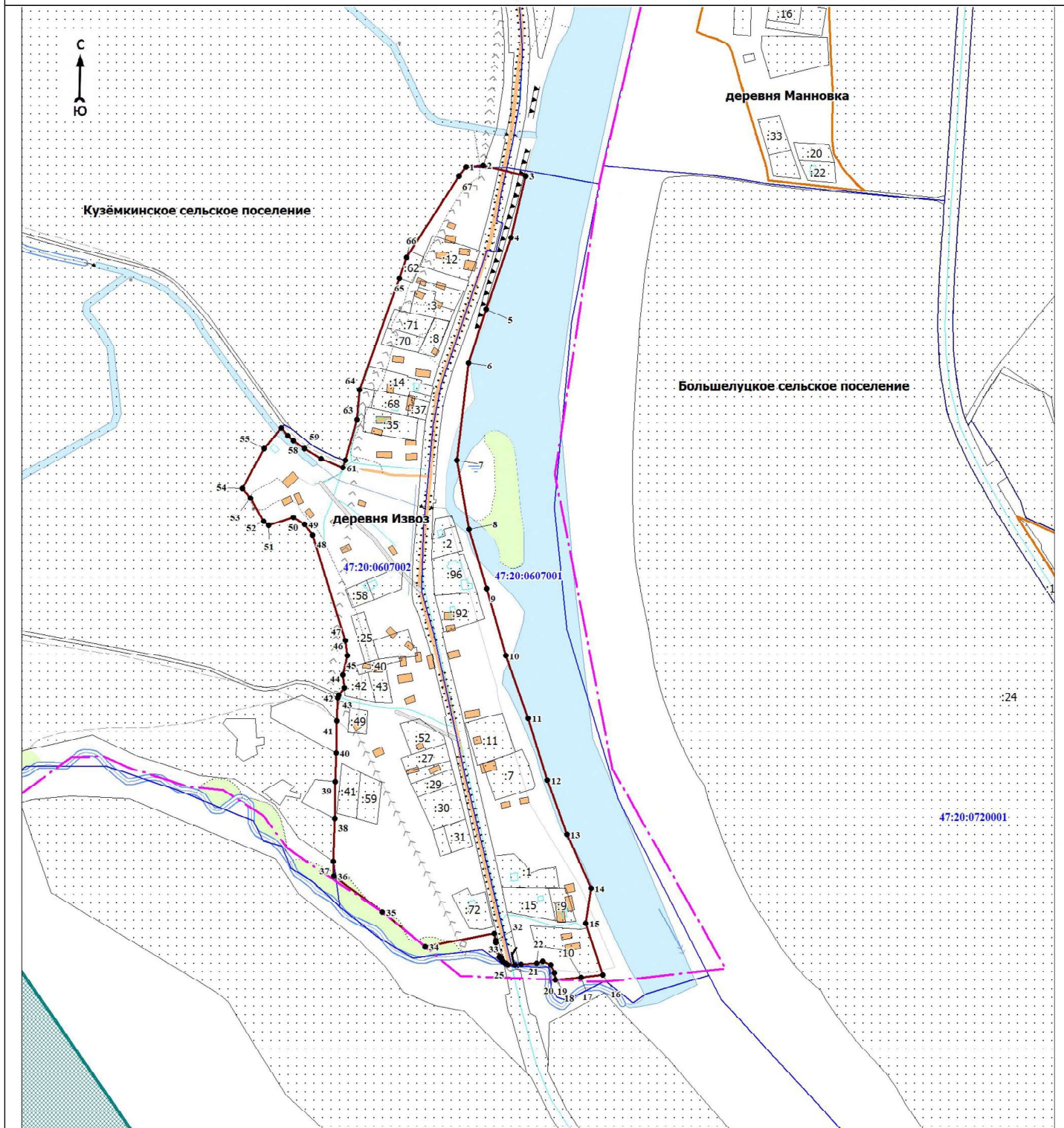
Раздел 3

Сведения о местоположении измененных (уточненных) границ объекта							
1. Система координат МСК 47 зона I							
2. Сведения о характерных точках границ объекта							
Обозначение характерных точек границ	Существующие координаты, м		Измененные (уточненные) координаты, м		Метод определения координат характерной точки	Средняя квадратическая погрешность положения характерной точки (Mt), м	Описание обозначения точки на местности (при наличии)
	X	Y	X	Y			
1	2	3	4	5	6	7	8
1	381005,08	1270198,23	381005,08	1270198,23	Картометрический метод	7	Закрепление отсутствует
2	381006,93	1270220,17	381006,93	1270220,17	Картометрический метод	7	Закрепление отсутствует
3	380993,69	1270273,58	380993,69	1270273,58	Картометрический метод	7	Закрепление отсутствует
4	380916,00	1270254,78	380916,00	1270254,78	Картометрический метод	7	Закрепление отсутствует
5	380825,69	1270223,60	380825,69	1270223,60	Картометрический метод	7	Закрепление отсутствует
6	380758,60	1270201,60	380758,60	1270201,60	Картометрический метод	7	Закрепление отсутствует

1	2	3	4	5	6	7	8
7	380635,80	1270187,00	380635,80	1270187,00	Картометрический метод	7	Закрепление отсутствует
8	380548,80	1270201,90	380548,80	1270201,90	Картометрический метод	7	Закрепление отсутствует
9	380474,20	1270224,40	380474,20	1270224,40	Картометрический метод	7	Закрепление отсутствует
10	380389,70	1270248,50	380389,70	1270248,50	Картометрический метод	7	Закрепление отсутствует
11	380310,50	1270276,80	380310,50	1270276,80	Картометрический метод	7	Закрепление отсутствует
12	380232,70	1270300,90	380232,70	1270300,90	Картометрический метод	7	Закрепление отсутствует
13	380164,80	1270325,20	380164,80	1270325,20	Картометрический метод	7	Закрепление отсутствует
14	380096,62	1270355,64	380096,62	1270355,64	Картометрический метод	7	Закрепление отсутствует
15	380052,24	1270349,01	380052,24	1270349,01	Картометрический метод	7	Закрепление отсутствует
16	379987,34	1270370,87	379987,34	1270370,87	Картометрический метод	7	Закрепление отсутствует
17	379984,14	1270342,95	379984,14	1270342,95	Картометрический метод	7	Закрепление отсутствует
18	379981,43	1270311,05	379981,43	1270311,05	Картометрический метод	7	Закрепление отсутствует
19	379989,90	1270309,80	379989,90	1270309,80	Картометрический метод	7	Закрепление отсутствует
20	380000,50	1270305,40	380000,50	1270305,40	Картометрический метод	7	Закрепление отсутствует
21	380004,60	1270294,70	380004,60	1270294,70	Картометрический метод	7	Закрепление отсутствует
22	380002,56	1270287,06	380002,56	1270287,06	Картометрический метод	7	Закрепление отсутствует
23	380001,00	1270267,50	380001,00	1270267,50	Картометрический метод	7	Закрепление отсутствует
24	380000,23	1270260,04	380000,23	1270260,04	Картометрический метод	7	Закрепление отсутствует
25	380000,11	1270251,33	380000,11	1270251,33	Картометрический метод	7	Закрепление отсутствует
26	380001,99	1270248,60	380001,99	1270248,60	Картометрический метод	7	Закрепление отсутствует
27	380004,34	1270245,66	380004,34	1270245,66	Картометрический метод	7	Закрепление отсутствует
28	380006,70	1270243,40	380006,70	1270243,40	Картометрический метод	7	Закрепление отсутствует
29	380009,06	1270241,15	380009,06	1270241,15	Картометрический метод	7	Закрепление отсутствует
30	380009,95	1270240,37	380009,95	1270240,37	Картометрический метод	7	Закрепление отсутствует
31	380028,36	1270236,14	380028,36	1270236,14	Картометрический метод	7	Закрепление отсутствует
32	380030,93	1270235,55	380030,93	1270235,55	Картометрический метод	7	Закрепление отсутствует
33	380039,90	1270233,82	380039,90	1270233,82	Картометрический метод	7	Закрепление отсутствует
34	380022,94	1270147,04	380022,94	1270147,04	Картометрический метод	7	Закрепление отсутствует
35	380066,94	1270092,90	380066,94	1270092,90	Картометрический метод	7	Закрепление отсутствует
36	380111,97	1270032,14	380111,97	1270032,14	Картометрический метод	7	Закрепление отсутствует

1	2	3	4	5	6	7	8
37	380130,75	1270031,56	380130,75	1270031,56	Картометрический метод	7	Закрепление отсутствует
38	380184,76	1270032,93	380184,76	1270032,93	Картометрический метод	7	Закрепление отсутствует
39	380231,03	1270034,10	380231,03	1270034,10	Картометрический метод	7	Закрепление отсутствует
40	380266,94	1270035,01	380266,94	1270035,01	Картометрический метод	7	Закрепление отсутствует
41	380307,09	1270036,02	380307,09	1270036,02	Картометрический метод	7	Закрепление отсутствует
42	380336,24	1270036,76	380336,24	1270036,76	Картометрический метод	7	Закрепление отсутствует
43	380339,81	1270038,01	380339,81	1270038,01	Картометрический метод	7	Закрепление отсутствует
44	380349,11	1270045,12	380349,11	1270045,12	Картометрический метод	7	Закрепление отсутствует
45	380365,88	1270043,28	380365,88	1270043,28	Картометрический метод	7	Закрепление отсутствует
46	380390,08	1270048,79	380390,08	1270048,79	Картометрический метод	7	Закрепление отсутствует
47	380408,17	1270046,40	380408,17	1270046,40	Картометрический метод	7	Закрепление отсутствует
48	380541,85	1270005,46	380541,85	1270005,46	Картометрический метод	7	Закрепление отсутствует
49	380554,82	1269995,13	380554,82	1269995,13	Картометрический метод	7	Закрепление отсутствует
50	380563,77	1269981,11	380563,77	1269981,11	Картометрический метод	7	Закрепление отсутствует
51	380553,95	1269950,11	380553,95	1269950,11	Картометрический метод	7	Закрепление отсутствует
52	380559,13	1269943,65	380559,13	1269943,65	Картометрический метод	7	Закрепление отсутствует
53	380587,80	1269927,28	380587,80	1269927,28	Картометрический метод	7	Закрепление отсутствует
54	380600,10	1269916,95	380600,10	1269916,95	Картометрический метод	7	Закрепление отсутствует
55	380650,32	1269944,34	380650,32	1269944,34	Картометрический метод	7	Закрепление отсутствует
56	380676,18	1269965,94	380676,18	1269965,94	Картометрический метод	7	Закрепление отсутствует
57	380666,78	1269974,21	380666,78	1269974,21	Картометрический метод	7	Закрепление отсутствует
58	380660,61	1269981,02	380660,61	1269981,02	Картометрический метод	7	Закрепление отсутствует
59	380650,27	1269995,09	380650,27	1269995,09	Картометрический метод	7	Закрепление отсутствует
60	380637,57	1270016,05	380637,57	1270016,05	Картометрический метод	7	Закрепление отсутствует
61	380626,08	1270043,59	380626,08	1270043,59	Картометрический метод	7	Закрепление отсутствует
62	380635,78	1270046,42	380635,78	1270046,42	Картометрический метод	7	Закрепление отсутствует
63	380687,15	1270061,41	380687,15	1270061,41	Картометрический метод	7	Закрепление отсутствует
64	380724,29	1270064,06	380724,29	1270064,06	Картометрический метод	7	Закрепление отсутствует
65	380864,88	1270114,22	380864,88	1270114,22	Картометрический метод	7	Закрепление отсутствует
66	380891,42	1270123,69	380891,42	1270123,69	Картометрический метод	7	Закрепление отсутствует

План границ объекта



Масштаб 1:5000

Используемые условные знаки и обозначения:

• 1	- характерная точка границы объекта
	- существующая часть границы объекта, сведения о которой содержатся в Едином государственном реестре недвижимости
	- граница кадастрового квартала
	- граница населенного пункта
	- граница муниципального образования
	- существующие границы земельного участка, имеющиеся в Едином государственном реестре недвижимости, сведения о которых достаточны для определения их местоположения
:40	- обозначение земельного участка, сведения о котором содержатся в Едином государственном реестре недвижимости
47:20:0602008	- номер кадастрового квартала

Подпись _____

Дата « _ » _____ 20 _ г.

Место для оттиска печати (при наличии) лица, составившего описание местоположения границ объекта

ОПИСАНИЕ МЕСТОПОЛОЖЕНИЯ ГРАНИЦ
населённого пункта – деревня Калливере муниципального образования «Кузёмкинское сельское поселение»
Кингисеппского муниципального района Ленинградской области (изменение местоположения)

(наименование объекта, местоположение границ которого описано (далее - объект))

Раздел 1

Сведения об объекте		
№ п/п	Характеристики объекта	Описание характеристик
1	2	3
1	Местоположение объекта	Ленинградская область, Кингисеппский муниципальный район, Кузёмкинское сельское поселение, деревня Калливере
2	Площадь объекта ± величина погрешности определения площади ($P \pm \Delta P$), м ²	354770 ± 14593
3	Иные характеристики объекта	-

Раздел 2

Сведения о местоположении границ объекта					
1. Система координат МСК 47 зона 1					
2. Сведения о характерных точках границ объекта					
Обозначение характерных точек границ	Координаты, м		Метод определения координат характерной точки	Средняя квадратическая погрешность положения характерной точки (Мт), м	Описание обозначения точки на местности (при наличии)
	X	Y			
1	2	3	4	5	6
-	-	-	-	-	-
3. Сведения о характерных точках части (частей) границы объекта					
Обозначение характерных точек части границы	Координаты, м		Метод определения координат характерной точки	Средняя квадратическая погрешность положения характерной точки (Мт), м	Описание обозначения точки на местности (при наличии)
	X	Y			
1	2	3	4	5	6
-	-	-	-	-	-

Раздел 3

Сведения о местоположении измененных (уточненных) границ объекта							
1. Система координат МСК 47 зона 1							
2. Сведения о характерных точках границ объекта							
Обозначение характерных точек границ	Существующие координаты, м		Измененные (уточненные) координаты, м		Метод определения координат характерной точки	Средняя квадратическая погрешность положения характерной точки (Мт), м	Описание обозначения точки на местности (при наличии)
	X	Y	X	Y			
1	2	3	4	5	6	7	8
Часть № 1							
1	386298,79	1262040,19	386298,79	1262040,19	Картометрический метод	7	Закрепление отсутствует
2	386309,28	1262055,31	386309,28	1262055,31	Картометрический метод	7	Закрепление отсутствует
3	386287,83	1262066,71	386287,83	1262066,71	Картометрический метод	7	Закрепление отсутствует
4	386239,69	1262092,08	386239,69	1262092,08	Картометрический метод	7	Закрепление отсутствует
5	386220,14	1262060,28	386220,14	1262060,28	Картометрический метод	7	Закрепление отсутствует
6	386238,98	1262046,01	386238,98	1262046,01	Картометрический метод	7	Закрепление отсутствует

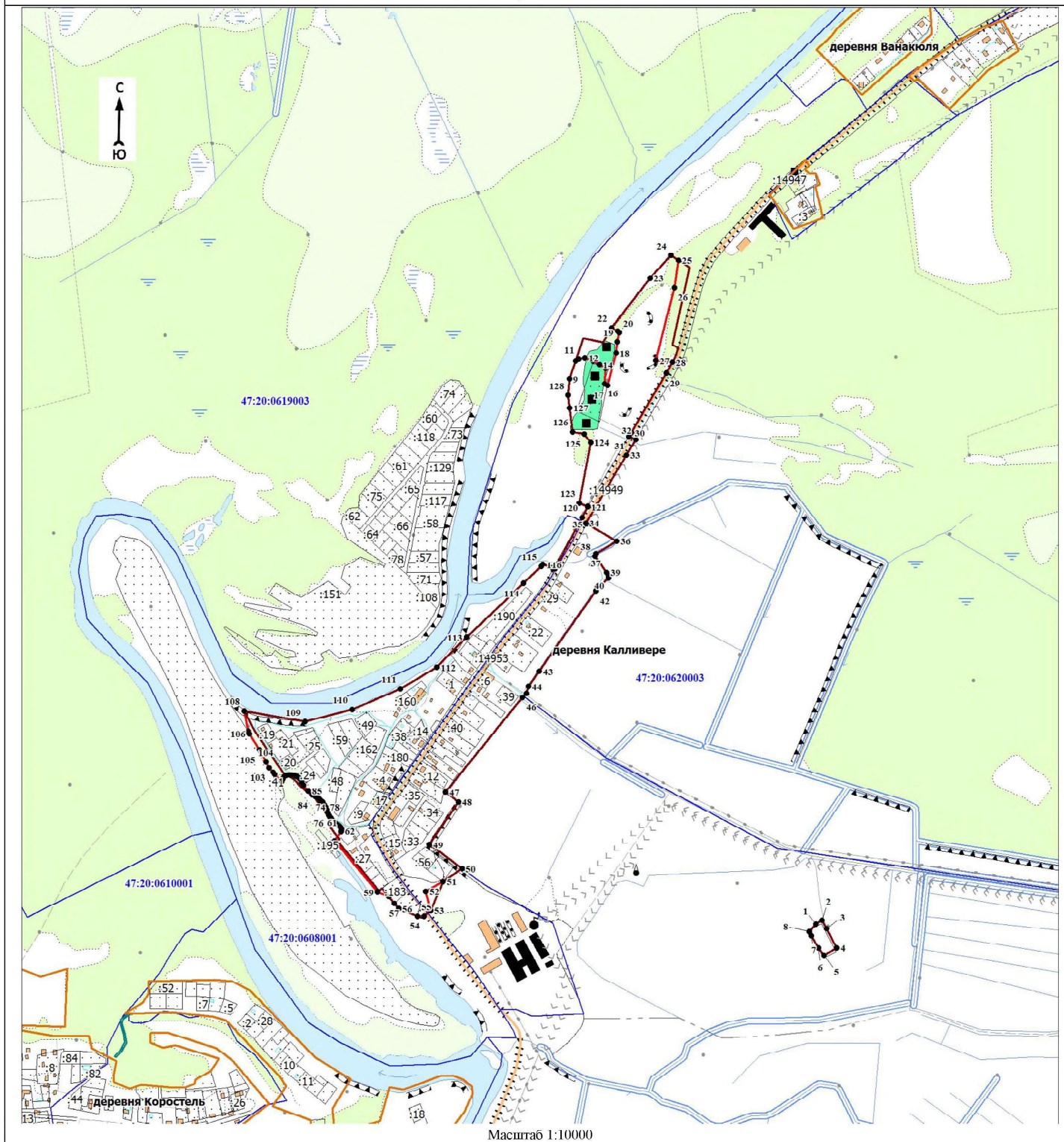
1	2	3	4	5	6	7	8
7	386269,52	1262028,49	386269,52	1262028,49	Картометрический метод	7	Закрепление отсутствует
8	386279,87	1262023,35	386279,87	1262023,35	Картометрический метод	7	Закрепление отсутствует
1	386298,79	1262040,19	386298,79	1262040,19	Картометрический метод	7	Закрепление отсутствует
Часть № 2							
9	387668,45	1261421,44	387668,45	1261421,44	Картометрический метод	7	Закрепление отсутствует
10	387732,28	1261443,43	387712,88	1261436,75	Картометрический метод	7	Закрепление отсутствует
11	387770,36	1261455,77	387718,04	1261444,45	Картометрический метод	7	Закрепление отсутствует
12	387760,16	1261505,22	387721,19	1261460,50	Картометрический метод	7	Закрепление отсутствует
13	387799,73	1261529,56	387713,13	1261480,09	Картометрический метод	7	Закрепление отсутствует
14	-	-	387704,31	1261496,63	Картометрический метод	7	Закрепление отсутствует
15	-	-	387694,70	1261512,65	Картометрический метод	7	Закрепление отсутствует
16	-	-	387656,61	1261509,12	Картометрический метод	7	Закрепление отсутствует
17	-	-	387652,18	1261517,40	Картометрический метод	7	Закрепление отсутствует
18	-	-	387733,10	1261538,45	Картометрический метод	7	Закрепление отсутствует
19	-	-	387761,52	1261542,02	Картометрический метод	7	Закрепление отсутствует
20	-	-	387784,18	1261546,56	Картометрический метод	7	Закрепление отсутствует
21	-	-	387788,88	1261542,60	Картометрический метод	7	Закрепление отсутствует
22	-	-	387796,35	1261526,94	Картометрический метод	7	Закрепление отсутствует
23	387921,95	1261623,90	387921,95	1261623,90	Картометрический метод	7	Закрепление отсутствует
24	387978,80	1261675,85	387978,80	1261675,85	Картометрический метод	7	Закрепление отсутствует
25	387947,89	1261723,03	387966,56	1261694,55	Картометрический метод	7	Закрепление отсутствует
26	387754,15	1261680,36	387897,80	1261684,74	Картометрический метод	7	Закрепление отсутствует
27	387746,15	1261694,84	387714,32	1261638,49	Картометрический метод	7	Закрепление отсутствует
28	387722,62	1261686,44	387710,20	1261679,62	Картометрический метод	7	Закрепление отсутствует
29	387682,42	1261664,41	387682,42	1261664,41	Картометрический метод	7	Закрепление отсутствует
30	387533,97	1261576,48	387533,97	1261576,48	Картометрический метод	7	Закрепление отсутствует
31	387524,02	1261570,59	387524,02	1261570,59	Картометрический метод	7	Закрепление отсутствует
32	387515,98	1261587,91	387515,98	1261587,91	Картометрический метод	7	Закрепление отсутствует
33	387477,42	1261564,86	387477,42	1261564,86	Картометрический метод	7	Закрепление отсутствует
34	387305,75	1261462,23	387305,75	1261462,23	Картометрический метод	7	Закрепление отсутствует

1	2	3	4	5	6	7	8
35	387304,06	1261465,18	387304,06	1261465,18	Картометрический метод	7	Закрепление отсутствует
36	387261,18	1261540,45	387261,18	1261540,45	Картометрический метод	7	Закрепление отсутствует
37	387229,34	1261488,41	387229,34	1261488,41	Картометрический метод	7	Закрепление отсутствует
38	387222,93	1261485,46	387222,93	1261485,46	Картометрический метод	7	Закрепление отсутствует
39	387182,19	1261515,26	387182,19	1261515,26	Картометрический метод	7	Закрепление отсутствует
40	387173,48	1261519,61	387173,48	1261519,61	Картометрический метод	7	Закрепление отсутствует
41	387167,68	1261519,43	387167,68	1261519,43	Картометрический метод	7	Закрепление отсутствует
42	387136,06	1261488,61	387136,06	1261488,61	Картометрический метод	7	Закрепление отсутствует
43	386934,25	1261346,21	386934,25	1261346,21	Картометрический метод	7	Закрепление отсутствует
44	386895,56	1261318,47	386895,56	1261318,47	Картометрический метод	7	Закрепление отсутствует
45	386878,14	1261313,48	386878,14	1261313,48	Картометрический метод	7	Закрепление отсутствует
46	386868,76	1261303,98	386868,76	1261303,98	Картометрический метод	7	Закрепление отсутствует
47	386629,98	1261110,84	386629,98	1261110,84	Картометрический метод	7	Закрепление отсутствует
48	386605,48	1261143,50	386605,48	1261143,50	Картометрический метод	7	Закрепление отсутствует
49	386499,36	1261070,11	386499,36	1261070,11	Картометрический метод	7	Закрепление отсутствует
50	386438,07	1261152,26	386438,06	1261152,26	Картометрический метод	7	Закрепление отсутствует
51	386405,84	1261104,52	386405,84	1261104,52	Картометрический метод	7	Закрепление отсутствует
52	386397,65	1261101,10	386382,04	1261061,36	Картометрический метод	7	Закрепление отсутствует
53	386333,55	1261074,20	386333,60	1261073,62	Картометрический метод	7	Закрепление отсутствует
54	386331,52	1261071,81	386319,46	1261057,12	Картометрический метод	7	Закрепление отсутствует
55	386319,05	1261040,78	386319,05	1261040,78	Картометрический метод	7	Закрепление отсутствует
56	386338,13	1260993,13	386338,13	1260993,13	Картометрический метод	7	Закрепление отсутствует
57	386351,52	1260982,20	386351,52	1260982,20	Картометрический метод	7	Закрепление отсутствует
58	386388,85	1260951,76	386369,20	1260967,77	Картометрический метод	7	Закрепление отсутствует
59	386383,03	1260943,45	386379,95	1260940,80	Картометрический метод	7	Закрепление отсутствует
60	386408,14	1260922,50	386508,15	1260832,32	Картометрический метод	7	Закрепление отсутствует
61	386427,16	1260906,64	386530,83	1260849,05	Картометрический метод	7	Закрепление отсутствует
62	386507,49	1260839,62	386533,23	1260849,71	Картометрический метод	7	Закрепление отсутствует
63	386511,87	1260844,67	386535,70	1260849,89	Картометрический метод	7	Закрепление отсутствует
64	386541,00	1260821,80	386538,18	1260849,59	Картометрический метод	7	Закрепление отсутствует

1	2	3	4	5	6	7	8
65	386554,00	1260838,40	386540,54	1260848,80	Картометрический метод	7	Закрепление отсутствует
66	386571,00	1260816,00	386542,97	1260847,37	Картометрический метод	7	Закрепление отсутствует
67	386618,00	1260780,90	386545,02	1260845,44	Картометрический метод	7	Закрепление отсутствует
68	386643,00	1260748,50	386548,03	1260840,64	Картометрический метод	7	Закрепление отсутствует
69	386662,00	1260731,90	386550,13	1260837,61	Картометрический метод	7	Закрепление отсутствует
70	386679,00	1260703,70	386552,69	1260834,34	Картометрический метод	7	Закрепление отсутствует
71	386711,00	1260682,10	386555,45	1260831,23	Картометрический метод	7	Закрепление отсутствует
72	386786,00	1260631,90	386560,07	1260826,79	Картометрический метод	7	Закрепление отсутствует
73	386797,00	1260625,00	386565,10	1260822,80	Картометрический метод	7	Закрепление отсутствует
74	386800,00	1260623,30	386568,23	1260820,67	Картометрический метод	7	Закрепление отсутствует
75	-	-	386571,48	1260818,73	Картометрический метод	7	Закрепление отсутствует
76	-	-	386578,28	1260815,42	Картометрический метод	7	Закрепление отсутствует
77	-	-	386585,42	1260812,88	Картометрический метод	7	Закрепление отсутствует
78	-	-	386592,79	1260811,16	Картометрический метод	7	Закрепление отсутствует
79	-	-	386599,07	1260807,21	Картометрический метод	7	Закрепление отсутствует
80	-	-	386604,87	1260802,57	Картометрический метод	7	Закрепление отсутствует
81	-	-	386610,20	1260797,25	Картометрический метод	7	Закрепление отсутствует
82	-	-	386614,88	1260791,34	Картометрический метод	7	Закрепление отсутствует
83	-	-	386619,42	1260783,91	Картометрический метод	7	Закрепление отсутствует
84	-	-	386622,95	1260775,96	Картометрический метод	7	Закрепление отсутствует
85	-	-	386633,25	1260766,25	Картометрический метод	7	Закрепление отсутствует
86	-	-	386648,59	1260754,20	Картометрический метод	7	Закрепление отсутствует
87	-	-	386656,36	1260749,02	Картометрический метод	7	Закрепление отсутствует
88	-	-	386663,01	1260745,75	Картометрический метод	7	Закрепление отсутствует
89	-	-	386666,05	1260743,14	Картометрический метод	7	Закрепление отсутствует
90	-	-	386669,80	1260737,95	Картометрический метод	7	Закрепление отсутствует
91	-	-	386671,64	1260733,27	Картометрический метод	7	Закрепление отсутствует
92	-	-	386672,16	1260730,70	Картометрический метод	7	Закрепление отсутствует
93	-	-	386674,36	1260724,29	Картометрический метод	7	Закрепление отсутствует
94	-	-	386674,36	1260717,31	Картометрический метод	7	Закрепление отсутствует

1	2	3	4	5	6	7	8
95	-	-	386672,75	1260711,87	Картометрический метод	7	Закрепление отсутствует
96	-	-	386669,31	1260706,78	Картометрический метод	7	Закрепление отсутствует
97	-	-	386666,72	1260704,33	Картометрический метод	7	Закрепление отсутствует
98	-	-	386663,76	1260702,36	Картометрический метод	7	Закрепление отсутствует
99	-	-	386660,50	1260700,92	Картометрический метод	7	Закрепление отсутствует
100	-	-	386657,05	1260700,04	Картометрический метод	7	Закрепление отсутствует
101	-	-	386675,02	1260682,58	Картометрический метод	7	Закрепление отсутствует
102	-	-	386679,62	1260678,83	Картометрический метод	7	Закрепление отсутствует
103	-	-	386691,91	1260668,78	Картометрический метод	7	Закрепление отсутствует
104	-	-	386706,17	1260660,13	Картометрический метод	7	Закрепление отсутствует
105	-	-	386737,14	1260643,87	Картометрический метод	7	Закрепление отсутствует
106	-	-	386776,73	1260619,24	Картометрический метод	7	Закрепление отсутствует
107	-	-	386782,98	1260615,89	Картометрический метод	7	Закрепление отсутствует
108	386834,01	1260605,61	386834,01	1260605,61	Картометрический метод	7	Закрепление отсутствует
109	386807,07	1260758,01	386807,07	1260758,01	Картометрический метод	7	Закрепление отсутствует
110	386838,13	1260876,76	386838,13	1260876,76	Картометрический метод	7	Закрепление отсутствует
111	386890,29	1260997,87	386890,29	1260997,87	Картометрический метод	7	Закрепление отсутствует
112	386944,22	1261089,23	386944,22	1261089,23	Картометрический метод	7	Закрепление отсутствует
113	387018,78	1261163,48	387018,78	1261163,48	Картометрический метод	7	Закрепление отсутствует
114	387155,39	1261306,18	387155,39	1261306,18	Картометрический метод	7	Закрепление отсутствует
115	387197,59	1261350,29	387197,59	1261350,29	Картометрический метод	7	Закрепление отсутствует
116	387202,00	1261355,20	387202,00	1261355,20	Картометрический метод	7	Закрепление отсутствует
117	387196,17	1261383,56	387192,51	1261379,47	Картометрический метод	7	Закрепление отсутствует
118	387192,12	1261381,34	387192,12	1261381,34	Картометрический метод	7	Закрепление отсутствует
119	387191,36	1261385,30	387191,36	1261385,30	Картометрический метод	7	Закрепление отсутствует
120	387320,71	1261453,53	387320,71	1261453,53	Картометрический метод	7	Закрепление отсутствует
121	387347,19	1261467,50	387347,19	1261467,50	Картометрический метод	7	Закрепление отсутствует
122	-	-	387348,10	1261468,00	Картометрический метод	7	Закрепление отсутствует
123	387356,80	1261446,30	387356,80	1261446,30	Картометрический метод	7	Закрепление отсутствует
124	387509,00	1261475,20	387509,00	1261475,20	Картометрический метод	7	Закрепление отсутствует

План границ объекта



Используемые условные знаки и обозначения:

	- характерная точка границы объекта
	- уточняемая (изменяемая) часть границы объекта
	- существующая часть границы объекта, сведения о которой содержатся в Едином государственном реестре недвижимости
	- граница кадастрового квартала
	- существующие границы земельного участка, имеющиеся в Едином государственном реестре недвижимости, сведения о которых достаточны для определения их местоположения
	- обозначение земельного участка, сведения о котором содержатся в Едином государственном реестре недвижимости
	- номер кадастрового квартала
	- область и номер выносного листа

Подпись _____

Дата «__» _____ 20__ г.

Место для оттиска печати (при наличии) лица, составившего описание местоположения границ объекта

**ОПИСАНИЕ МЕСТОПОЛОЖЕНИЯ ГРАНИЦ
населённого пункта – деревня Кейкино муниципального образования «Кузёмкинское сельское поселение»
Кингисеппского муниципального района Ленинградской области**

(изменение местоположения)

(наименование объекта, местоположение границ которого описано (далее - объект))

Раздел 1

Сведения об объекте		
№ п/п	Характеристики объекта	Описание характеристик
1	2	3
1	Местоположение объекта	Ленинградская область, Кингисеппский муниципальный район, Кузёмкинское сельское поселение, деревня Кейкино
2	Площадь объекта ± величина погрешности определения площади ($P \pm \Delta P$), м ²	470951 ± 16813
3	Иные характеристики объекта	-

Раздел 2

Сведения о местоположении границ объекта					
1. Система координат МСК 47 зона 1					
2. Сведения о характерных точках границ объекта					
Обозначение характерных точек границ	Координаты, м		Метод определения координат характерной точки	Средняя квадратическая погрешность положения характерной точки (Mт), м	Описание обозначения точки на местности (при наличии)
	X	Y			
1	2	3	4	5	6
-	-	-	-	-	-
3. Сведения о характерных точках части (частей) границы объекта					
Обозначение характерных точек части границы	Координаты, м		Метод определения координат характерной точки	Средняя квадратическая погрешность положения характерной точки (Mт), м	Описание обозначения точки на местности (при наличии)
	X	Y			
1	2	3	4	5	6
-	-	-	-	-	-

Раздел 3

Сведения о местоположении измененных (уточненных) границ объекта							
1. Система координат МСК 47 зона 1							
2. Сведения о характерных точках границ объекта							
Обозначение характерных точек границ	Существующие координаты, м		Измененные (уточненные) координаты, м		Метод определения координат характерной точки	Средняя квадратическая погрешность положения характерной точки (Mт), м	Описание обозначения точки на местности (при наличии)
	X	Y	X	Y			
1	2	3	4	5	6	7	8
1	384425,84	1266537,56	384425,84	1266537,56	Картометрический метод	7	Закрепление отсутствует
2	384426,30	1266564,58	384426,30	1266564,58	Картометрический метод	7	Закрепление отсутствует
3	384436,21	1266593,54	384436,21	1266593,54	Картометрический метод	7	Закрепление отсутствует
4	384435,29	1266601,61	384435,29	1266601,61	Картометрический метод	7	Закрепление отсутствует
5	384430,07	1266604,73	384430,07	1266604,73	Картометрический метод	7	Закрепление отсутствует
6	384419,41	1266589,84	384419,41	1266589,84	Картометрический метод	7	Закрепление отсутствует

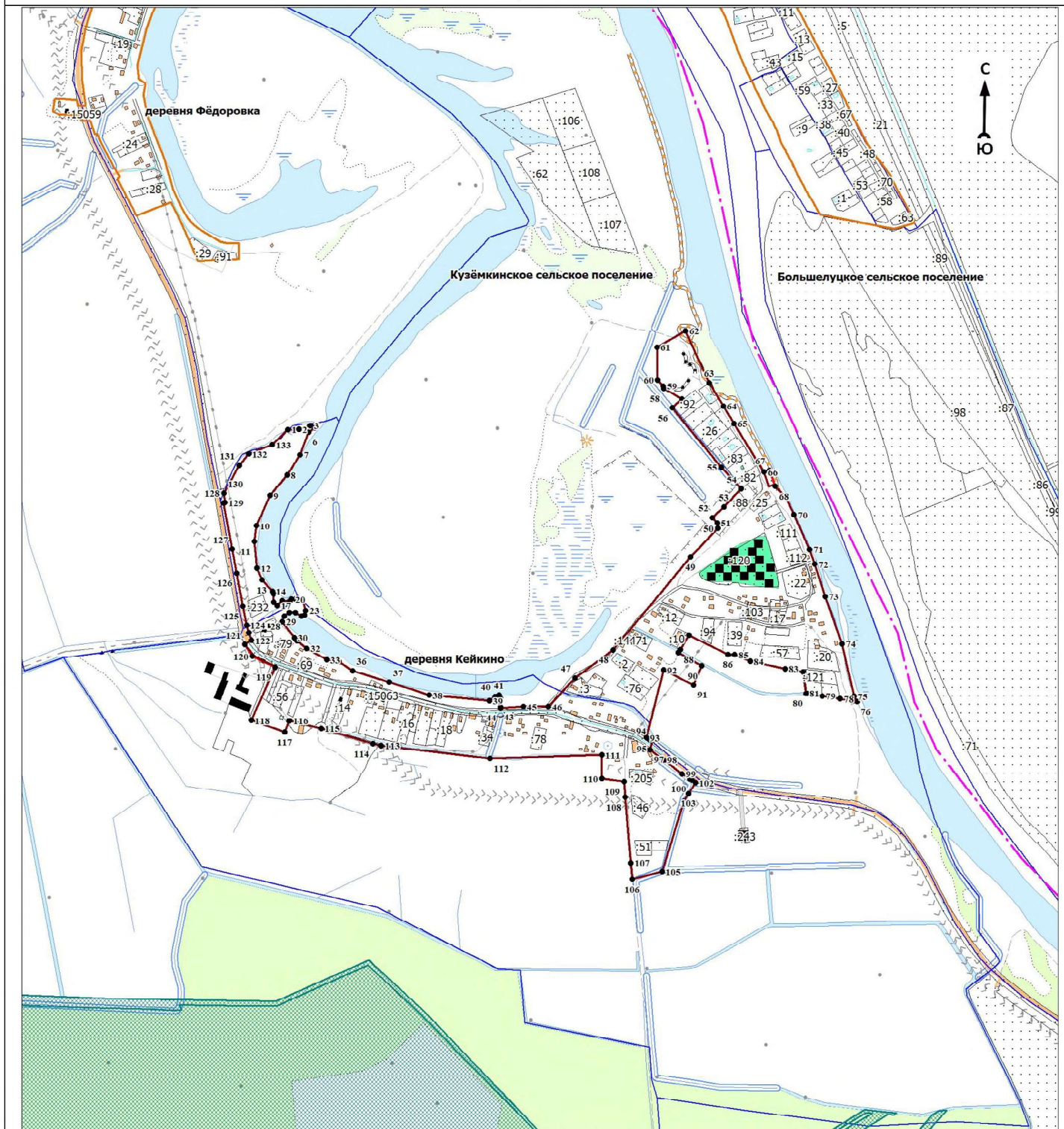
1	2	3	4	5	6	7	8
7	384362,32	1266567,91	384362,32	1266567,91	Картометрический метод	7	Закрепление отсутствует
8	384310,70	1266535,44	384310,70	1266535,44	Картометрический метод	7	Закрепление отсутствует
9	384260,19	1266492,51	384260,19	1266492,51	Картометрический метод	7	Закрепление отсутствует
10	384183,47	1266458,15	384183,47	1266458,15	Картометрический метод	7	Закрепление отсутствует
11	384144,35	1266453,37	384144,35	1266453,37	Картометрический метод	7	Закрепление отсутствует
12	384076,64	1266459,71	384076,64	1266459,71	Картометрический метод	7	Закрепление отсутствует
13	384047,85	1266472,05	384047,85	1266472,05	Картометрический метод	7	Закрепление отсутствует
14	384018,74	1266498,87	384018,74	1266498,87	Картометрический метод	7	Закрепление отсутствует
15	384012,05	1266502,08	384012,05	1266502,08	Картометрический метод	7	Закрепление отсутствует
16	383992,49	1266501,08	383992,49	1266501,08	Картометрический метод	7	Закрепление отсутствует
17	383983,61	1266511,04	383983,61	1266511,04	Картометрический метод	7	Закрепление отсутствует
18	383996,26	1266523,21	383996,26	1266523,21	Картометрический метод	7	Закрепление отсутствует
19	383994,03	1266541,78	383994,03	1266541,78	Картометрический метод	7	Закрепление отсутствует
20	383999,38	1266546,56	383999,38	1266546,56	Картометрический метод	7	Закрепление отсутствует
21	383999,92	1266556,13	383999,92	1266556,13	Картометрический метод	7	Закрепление отсутствует
22	383995,71	1266575,15	383995,71	1266575,15	Картометрический метод	7	Закрепление отсутствует
23	383970,62	1266582,07	383970,62	1266582,07	Картометрический метод	7	Закрепление отсутствует
24	383959,13	1266579,37	383959,13	1266579,37	Картометрический метод	7	Закрепление отсутствует
25	383956,03	1266571,92	383956,03	1266571,92	Картометрический метод	7	Закрепление отсутствует
26	383965,02	1266556,13	383965,02	1266556,13	Картометрический метод	7	Закрепление отсутствует
27	383965,02	1266541,23	383965,02	1266541,23	Картометрический метод	7	Закрепление отсутствует
28	383956,32	1266528,44	383956,32	1266528,44	Картометрический метод	7	Закрепление отсутствует
29	383942,80	1266523,54	383942,80	1266523,54	Картометрический метод	7	Закрепление отсутствует
30	383901,87	1266553,21	383901,87	1266553,21	Картометрический метод	7	Закрепление отсутствует
31	383894,32	1266559,86	383894,32	1266559,86	Картометрический метод	7	Закрепление отсутствует
32	383875,57	1266584,32	383875,57	1266584,32	Картометрический метод	7	Закрепление отсутствует
33	383846,99	1266634,39	383846,99	1266634,39	Картометрический метод	7	Закрепление отсутствует
34	383842,41	1266665,28	383842,41	1266665,28	Картометрический метод	7	Закрепление отсутствует
35	383842,40	1266665,32	383842,40	1266665,32	Картометрический метод	7	Закрепление отсутствует
36	383819,14	1266700,14	383819,14	1266700,14	Картометрический метод	7	Закрепление отсутствует

1	2	3	4	5	6	7	8
37	383790,95	1266791,51	383790,95	1266791,51	Картометрический метод	7	Закрепление отсутствует
38	383757,61	1266891,64	383757,61	1266891,64	Картометрический метод	7	Закрепление отсутствует
39	383743,81	1267042,44	383743,81	1267042,44	Картометрический метод	7	Закрепление отсутствует
40	383754,38	1267056,99	383754,38	1267056,99	Картометрический метод	7	Закрепление отсутствует
41	383758,49	1267067,72	383758,49	1267067,72	Картометрический метод	7	Закрепление отсутствует
42	383749,79	1267070,74	383749,79	1267070,74	Картометрический метод	7	Закрепление отсутствует
43	383727,11	1267070,64	383727,11	1267070,64	Картометрический метод	7	Закрепление отсутствует
44	383725,37	1267070,93	383725,37	1267070,93	Картометрический метод	7	Закрепление отсутствует
45	383728,73	1267127,60	383728,73	1267127,60	Картометрический метод	7	Закрепление отсутствует
46	383728,40	1267190,92	383728,40	1267190,92	Картометрический метод	7	Закрепление отсутствует
47	383801,94	1267257,79	383801,94	1267257,79	Картометрический метод	7	Закрепление отсутствует
48	383871,56	1267352,78	383871,56	1267352,78	Картометрический метод	7	Закрепление отсутствует
49	384104,96	1267547,58	384104,96	1267547,58	Картометрический метод	7	Закрепление отсутствует
50	384177,45	1267615,50	384177,45	1267615,50	Картометрический метод	7	Закрепление отсутствует
51	384190,90	1267614,24	384190,90	1267614,24	Картометрический метод	7	Закрепление отсутствует
52	384204,57	1267602,26	384204,57	1267602,26	Картометрический метод	7	Закрепление отсутствует
53	384231,48	1267631,27	384231,48	1267631,27	Картометрический метод	7	Закрепление отсутствует
54	384276,27	1267674,24	384276,27	1267674,24	Картометрический метод	7	Закрепление отсутствует
55	384330,23	1267625,04	384330,23	1267625,04	Картометрический метод	7	Закрепление отсутствует
56	384479,50	1267501,18	384479,50	1267501,18	Картометрический метод	7	Закрепление отсутствует
57	384502,00	1267525,91	384502,00	1267525,91	Картометрический метод	7	Закрепление отсутствует
58	384528,25	1267480,61	384528,25	1267480,61	Картометрический метод	7	Закрепление отсутствует
59	384535,04	1267478,83	384535,04	1267478,83	Картометрический метод	7	Закрепление отсутствует
60	384550,49	1267465,15	384550,49	1267465,15	Картометрический метод	7	Закрепление отсутствует
61	384633,00	1267463,04	384633,00	1267463,04	Картометрический метод	7	Закрепление отсутствует
62	384673,70	1267534,76	384673,70	1267534,76	Картометрический метод	7	Закрепление отсутствует
63	384542,49	1267595,13	384542,49	1267595,13	Картометрический метод	7	Закрепление отсутствует
64	384484,50	1267629,89	384484,50	1267629,89	Картометрический метод	7	Закрепление отсутствует
65	384440,71	1267656,29	384440,71	1267656,29	Картометрический метод	7	Закрепление отсутствует
66	384317,85	1267731,24	384318,16	1267732,09	Картометрический метод	7	Закрепление отсутствует

1	2	3	4	5	6	7	8
67	384282,10	1267744,13	384322,94	1267745,35	Картометрический метод	7	Закрепление отсутствует
68	384286,49	1267756,30	384283,07	1267759,72	Картометрический метод	7	Закрепление отсутствует
69	384256,46	1267786,17	384256,46	1267786,17	Картометрический метод	7	Закрепление отсутствует
70	384211,37	1267807,18	384211,37	1267807,18	Картометрический метод	7	Закрепление отсутствует
71	384124,76	1267846,69	384124,76	1267846,69	Картометрический метод	7	Закрепление отсутствует
72	384087,01	1267859,24	384087,01	1267859,24	Картометрический метод	7	Закрепление отсутствует
73	384006,51	1267885,44	384006,51	1267885,44	Картометрический метод	7	Закрепление отсутствует
74	383886,71	1267927,44	383886,71	1267927,44	Картометрический метод	7	Закрепление отсутствует
75	383755,61	1267957,84	383755,61	1267957,84	Картометрический метод	7	Закрепление отсутствует
76	383741,29	1267965,39	383741,29	1267965,39	Картометрический метод	7	Закрепление отсутствует
77	383743,21	1267953,63	383743,21	1267953,63	Картометрический метод	7	Закрепление отсутствует
78	383748,84	1267922,39	383748,84	1267922,39	Картометрический метод	7	Закрепление отсутствует
79	383756,03	1267877,73	383756,03	1267877,73	Картометрический метод	7	Закрепление отсутствует
80	383762,16	1267839,69	383762,16	1267839,69	Картометрический метод	7	Закрепление отсутствует
81	383762,56	1267836,79	383762,56	1267836,79	Картометрический метод	7	Закрепление отсутствует
82	383817,07	1267830,14	383817,07	1267830,14	Картометрический метод	7	Закрепление отсутствует
83	383824,58	1267784,51	383824,58	1267784,51	Картометрический метод	7	Закрепление отсутствует
84	383843,23	1267696,86	383843,23	1267696,86	Картометрический метод	7	Закрепление отсутствует
85	383859,36	1267658,20	383859,36	1267658,20	Картометрический метод	7	Закрепление отсутствует
86	383860,15	1267641,03	383860,15	1267641,03	Картометрический метод	7	Закрепление отсутствует
87	383907,63	1267543,75	383907,63	1267543,75	Картометрический метод	7	Закрепление отсутствует
88	383872,60	1267521,96	383872,60	1267521,96	Картометрический метод	7	Закрепление отсутствует
89	383864,98	1267517,21	383864,98	1267517,21	Картометрический метод	7	Закрепление отсутствует
90	383831,50	1267575,52	383831,50	1267575,52	Картометрический метод	7	Закрепление отсутствует
91	383784,20	1267555,49	383784,20	1267555,49	Картометрический метод	7	Закрепление отсутствует
92	383821,33	1267479,86	383821,33	1267479,86	Картометрический метод	7	Закрепление отсутствует
93	383650,88	1267436,47	383650,88	1267436,47	Картометрический метод	7	Закрепление отсутствует
94	383644,56	1267445,96	383644,56	1267445,96	Картометрический метод	7	Закрепление отсутствует
95	383647,85	1267448,33	383647,85	1267448,33	Картометрический метод	7	Закрепление отсутствует
96	383645,45	1267452,59	383645,45	1267452,59	Картометрический метод	7	Закрепление отсутствует

1	2	3	4	5	6	7	8
97	383621,33	1267446,04	383621,33	1267446,04	Картометрический метод	7	Закрепление отсутствует
98	383595,54	1267479,92	383595,54	1267479,92	Картометрический метод	7	Закрепление отсутствует
99	383560,31	1267526,20	383560,31	1267526,20	Картометрический метод	7	Закрепление отсутствует
100	383547,48	1267546,66	383547,48	1267546,66	Картометрический метод	7	Закрепление отсутствует
101	383544,93	1267550,73	383544,93	1267550,73	Картометрический метод	7	Закрепление отсутствует
102	383537,98	1267559,71	383537,98	1267559,71	Картометрический метод	7	Закрепление отсутствует
103	383510,61	1267542,16	383510,61	1267542,16	Картометрический метод	7	Закрепление отсутствует
104	383490,88	1267530,61	383490,88	1267530,61	Картометрический метод	7	Закрепление отсутствует
105	383314,58	1267475,88	383314,58	1267475,88	Картометрический метод	7	Закрепление отсутствует
106	383295,14	1267401,61	383295,14	1267401,61	Картометрический метод	7	Закрепление отсутствует
107	383336,31	1267398,13	383336,31	1267398,13	Картометрический метод	7	Закрепление отсутствует
108	383501,34	1267383,99	383501,34	1267383,99	Картометрический метод	7	Закрепление отсутствует
109	383540,88	1267380,44	383540,88	1267380,44	Картометрический метод	7	Закрепление отсутствует
110	383548,32	1267325,62	383548,32	1267325,62	Картометрический метод	7	Закрепление отсутствует
111	383608,00	1267324,79	383608,00	1267324,79	Картометрический метод	7	Закрепление отсутствует
112	383598,93	1267044,68	383598,93	1267044,68	Картометрический метод	7	Закрепление отсутствует
113	383631,48	1266771,06	383631,48	1266771,06	Картометрический метод	7	Закрепление отсутствует
114	383635,91	1266750,87	383635,91	1266750,87	Картометрический метод	7	Закрепление отсутствует
115	383674,45	1266620,48	383674,45	1266620,48	Картометрический метод	7	Закрепление отсутствует
116	383693,93	1266541,20	383693,93	1266541,20	Картометрический метод	7	Закрепление отсутствует
117	383665,45	1266529,54	383665,45	1266529,54	Картометрический метод	7	Закрепление отсутствует
118	383694,10	1266445,12	383694,10	1266445,12	Картометрический метод	7	Закрепление отсутствует
119	383830,51	1266506,63	383828,32	1266505,57	Картометрический метод	7	Закрепление отсутствует
120	383845,47	1266471,20	383855,59	1266448,80	Картометрический метод	7	Закрепление отсутствует
121	383884,72	1266429,26	383884,72	1266429,26	Картометрический метод	7	Закрепление отсутствует
122	383895,36	1266445,67	383895,36	1266445,67	Картометрический метод	7	Закрепление отсутствует
123	383914,38	1266438,99	383914,38	1266438,99	Картометрический метод	7	Закрепление отсутствует
124	383933,66	1266434,05	383933,66	1266434,05	Картометрический метод	7	Закрепление отсутствует
125	383981,54	1266424,28	383981,54	1266424,28	Картометрический метод	7	Закрепление отсутствует
126	384064,85	1266408,49	384064,85	1266408,49	Картометрический метод	7	Закрепление отсутствует

План границ объекта



Масштаб 1:10000

Используемые условные знаки и обозначения:

• 1	- характерная точка границы объекта
	- существующая часть границы объекта, сведения о которой содержатся в Едином государственном реестре недвижимости
	- граница муниципального образования
	- граница кадастрового квартала
	- граница населенного пункта
	- существующие границы земельного участка, имеющиеся в Едином государственном реестре недвижимости, сведения о которых достаточны для определения их местоположения
	- существующие границы лесных частей, сведения о которых содержатся в Едином государственном реестре недвижимости
40	- обозначение земельного участка, сведения о котором содержатся в Едином государственном реестре недвижимости
47:20:0602008	- номер кадастрового квартала

Подпись _____

Дата « » 20__ г.

Место для оттиска печати (при наличии) лица, составившего описание местоположения границ объекта

ОПИСАНИЕ МЕСТОПОЛОЖЕНИЯ ГРАНИЦ
населённого пункта – деревня Коростель муниципального образования «Кузёмкинское сельское поселение»
Кингисеппского муниципального района Ленинградской области (изменение местоположения)

(наименование объекта, местоположение границ которого описано (далее - объект))

Раздел 1

Сведения об объекте		
№ п/п	Характеристики объекта	Описание характеристик
1	2	3
1	Местоположение объекта	Ленинградская область, Кингисеппский муниципальный район, Кузёмкинское сельское поселение, деревня Коростель
2	Площадь объекта ± величина погрешности определения площади ($P \pm \Delta P$), м ²	422493 ± 15925
3	Иные характеристики объекта	-

Раздел 2

Сведения о местоположении границ объекта					
1. Система координат МСК 47 зона 1					
2. Сведения о характерных точках границ объекта					
Обозначение характерных точек границ	Координаты, м		Метод определения координат характерной точки	Средняя квадратическая погрешность положения характерной точки (M), м	Описание обозначения точки на местности (при наличии)
	X	Y			
1	2	3	4	5	6
-	-	-	-	-	-
3. Сведения о характерных точках части (частей) границы объекта					
Обозначение характерных точек части границы	Координаты, м		Метод определения координат характерной точки	Средняя квадратическая погрешность положения характерной точки (M), м	Описание обозначения точки на местности (при наличии)
	X	Y			
1	2	3	4	5	6
-	-	-	-	-	-

Раздел 3

Сведения о местоположении измененных (уточненных) границ объекта							
1. Система координат МСК 47 зона 1							
2. Сведения о характерных точках границ объекта							
Обозначение характерных точек границ	Существующие координаты, м		Измененные (уточненные) координаты, м		Метод определения координат характерной точки	Средняя квадратическая погрешность положения характерной точки (M), м	Описание обозначения точки на местности (при наличии)
	X	Y	X	Y			
1	2	3	4	5	6	7	8
Часть № 1							
1	386125,00	1259482,36	385777,83	1260773,55	Картометрический метод	7	Закрепление отсутствует
2	386101,89	1259526,69	385784,01	1260786,93	Картометрический метод	7	Закрепление отсутствует
3	386018,17	1259618,94	385790,67	1260808,95	Картометрический метод	7	Закрепление отсутствует
4	386047,30	1259668,33	385793,11	1260820,14	Картометрический метод	7	Закрепление отсутствует
5	386015,67	1259689,89	385794,95	1260831,44	Картометрический метод	7	Закрепление отсутствует
6	386054,92	1259768,61	385772,22	1260833,96	Картометрический метод	7	Закрепление отсутствует

1	2	3	4	5	6	7	8
7	385983,78	1259794,72	385803,73	1260941,29	Картометрический метод	7	Закрепление отсутствует
8	386012,81	1259919,93	385806,01	1260946,00	Картометрический метод	7	Закрепление отсутствует
9	386035,50	1259920,91	385889,05	1260970,31	Картометрический метод	7	Закрепление отсутствует
10	386035,50	1259895,21	385882,73	1261004,96	Картометрический метод	7	Закрепление отсутствует
11	386063,14	1259895,21	385917,92	1261098,17	Картометрический метод	7	Закрепление отсутствует
12	386064,59	1259943,70	385919,30	1261128,15	Картометрический метод	7	Закрепление отсутствует
13	386197,27	1260000,08	385908,30	1261155,64	Картометрический метод	7	Закрепление отсутствует
14	386196,29	1260023,20	385891,53	1261176,54	Картометрический метод	7	Закрепление отсутствует
15	386167,00	1260094,85	385873,38	1261178,74	Картометрический метод	7	Закрепление отсутствует
16	386187,50	1260162,39	385828,84	1261158,67	Картометрический метод	7	Закрепление отсутствует
17	386040,74	1260156,06	385718,73	1261072,73	Картометрический метод	7	Закрепление отсутствует
18	386044,61	1260046,41	385722,00	1261071,09	Картометрический метод	7	Закрепление отсутствует
19	386032,33	1260047,48	385716,41	1261062,41	Картометрический метод	7	Закрепление отсутствует
20	386018,53	1260131,71	385710,90	1261050,68	Картометрический метод	7	Закрепление отсутствует
21	386017,67	1260217,12	385704,79	1261039,25	Картометрический метод	7	Закрепление отсутствует
22	385987,47	1260223,59	385694,55	1261022,71	Картометрический метод	7	Закрепление отсутствует
23	385956,13	1260286,18	385682,29	1261006,02	Картометрический метод	7	Закрепление отсутствует
24	385923,64	1260278,81	385665,48	1260986,94	Картометрический метод	7	Закрепление отсутствует
25	385902,12	1260279,48	385661,96	1260981,95	Картометрический метод	7	Закрепление отсутствует
26	385885,63	1260319,00	385659,53	1260976,95	Картометрический метод	7	Закрепление отсутствует
27	385896,42	1260348,46	385657,90	1260971,63	Картометрический метод	7	Закрепление отсутствует
28	385888,72	1260429,59	385657,12	1260966,12	Картометрический метод	7	Закрепление отсутствует
29	385889,03	1260460,16	385657,21	1260960,56	Картометрический метод	7	Закрепление отсутствует
30	385897,94	1260481,49	385666,25	1260954,50	Картометрический метод	7	Закрепление отсутствует
31	385908,50	1260484,13	385672,59	1260966,09	Картометрический метод	7	Закрепление отсутствует
32	385930,21	1260522,17	385686,40	1260979,67	Картометрический метод	7	Закрепление отсутствует
33	385950,01	1260535,82	385714,28	1260970,23	Картометрический метод	7	Закрепление отсутствует
34	385961,95	1260541,88	385701,60	1260888,51	Картометрический метод	7	Закрепление отсутствует
35	385995,56	1260432,74	385686,50	1260834,30	Картометрический метод	7	Закрепление отсутствует
36	385988,67	1260402,07	385687,59	1260798,70	Картометрический метод	7	Закрепление отсутствует

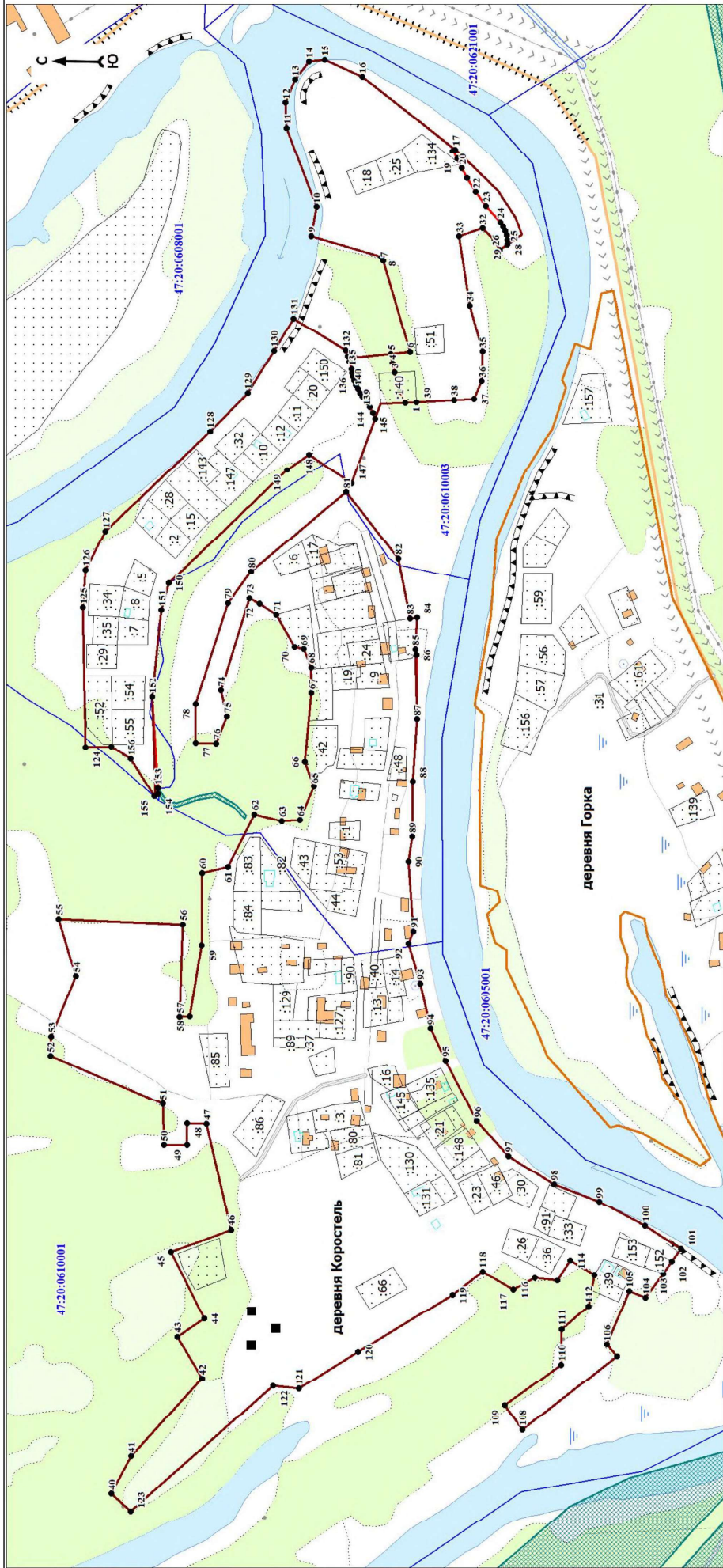
1	2	3	4	5	6	7	8
37	386001,38	1260370,85	385696,35	1260777,74	Картометрический метод	7	Закрепление отсутствует
38	386025,32	1260371,51	385720,04	1260776,59	Картометрический метод	7	Закрепление отсутствует
39	386025,33	1260416,93	385764,22	1260774,15	Картометрический метод	7	Закрепление отсутствует
1	386125,00	1259482,36	385777,83	1260773,55	Картометрический метод	7	Закрепление отсутствует
Часть № 2							
40	386155,70	1260365,94	386125,00	1259482,36	Картометрический метод	7	Закрепление отсутствует
41	386158,73	1260531,15	386101,89	1259526,69	Картометрический метод	7	Закрепление отсутствует
42	386155,70	1260576,01	386018,17	1259618,94	Картометрический метод	7	Закрепление отсутствует
43	386131,98	1260621,30	386047,30	1259668,33	Картометрический метод	7	Закрепление отсутствует
44	386008,61	1260739,05	386015,67	1259689,89	Картометрический метод	7	Закрепление отсутствует
45	385964,18	1260784,79	386054,92	1259768,61	Картометрический метод	7	Закрепление отсутствует
46	385933,12	1260835,25	385983,78	1259794,72	Картометрический метод	7	Закрепление отсутствует
47	385909,83	1260873,21	386012,81	1259919,93	Картометрический метод	7	Закрепление отсутствует
48	385834,34	1260827,06	386035,50	1259920,91	Картометрический метод	7	Закрепление отсутствует
49	385772,22	1260833,96	386035,50	1259895,21	Картометрический метод	7	Закрепление отсутствует
50	385803,73	1260941,29	386063,14	1259895,21	Картометрический метод	7	Закрепление отсутствует
51	385806,01	1260946,00	386064,59	1259943,70	Картометрический метод	7	Закрепление отсутствует
52	385889,05	1260970,31	386197,27	1260000,08	Картометрический метод	7	Закрепление отсутствует
53	385882,73	1261004,96	386196,29	1260023,20	Картометрический метод	7	Закрепление отсутствует
54	385917,92	1261098,17	386167,00	1260094,85	Картометрический метод	7	Закрепление отсутствует
55	385919,30	1261128,15	386187,50	1260162,39	Картометрический метод	7	Закрепление отсутствует
56	385908,30	1261155,64	386040,74	1260156,06	Картометрический метод	7	Закрепление отсутствует
57	385891,53	1261176,54	386044,61	1260046,41	Картометрический метод	7	Закрепление отсутствует
58	385873,38	1261178,74	386032,33	1260047,48	Картометрический метод	7	Закрепление отсутствует
59	385828,84	1261158,67	386018,53	1260131,71	Картометрический метод	7	Закрепление отсутствует
60	385716,10	1261070,68	386017,67	1260217,12	Картометрический метод	7	Закрепление отсутствует
61	385669,08	1261025,31	385987,47	1260223,59	Картометрический метод	7	Закрепление отсутствует
62	385647,64	1260992,79	385956,13	1260286,18	Картометрический метод	7	Закрепление отсутствует
63	385640,21	1260971,96	385923,64	1260278,81	Картометрический метод	7	Закрепление отсутствует
64	385666,25	1260954,50	385902,12	1260279,48	Картометрический метод	7	Закрепление отсутствует

1	2	3	4	5	6	7	8
65	385672,59	1260966,09	385885,63	1260319,00	Картометрический метод	7	Закрепление отсутствует
66	385686,40	1260979,67	385896,42	1260348,46	Картометрический метод	7	Закрепление отсутствует
67	385714,28	1260970,23	385888,72	1260429,59	Картометрический метод	7	Закрепление отсутствует
68	385701,60	1260888,51	385889,03	1260460,16	Картометрический метод	7	Закрепление отсутствует
69	385686,50	1260834,30	385897,94	1260481,49	Картометрический метод	7	Закрепление отсутствует
70	385687,59	1260798,70	385908,50	1260484,13	Картометрический метод	7	Закрепление отсутствует
71	385696,35	1260777,74	385930,21	1260522,17	Картометрический метод	7	Закрепление отсутствует
72	385720,04	1260776,59	385950,01	1260535,82	Картометрический метод	7	Закрепление отсутствует
73	385764,22	1260774,15	385961,95	1260541,88	Картометрический метод	7	Закрепление отсутствует
74	385807,09	1260772,27	385995,56	1260432,74	Картометрический метод	7	Закрепление отсутствует
75	385841,25	1260677,81	385988,67	1260402,07	Картометрический метод	7	Закрепление отсутствует
76	385891,71	1260711,89	386001,38	1260370,85	Картометрический метод	7	Закрепление отсутствует
77	385917,78	1260693,66	386025,32	1260371,51	Картометрический метод	7	Закрепление отсутствует
78	386057,60	1260559,82	386025,33	1260416,93	Картометрический метод	7	Закрепление отсутствует
79	386066,13	1260528,27	385987,72	1260536,48	Картометрический метод	7	Закрепление отсутствует
80	386077,21	1260425,12	385959,87	1260573,85	Картометрический метод	7	Закрепление отсутствует
81	386073,46	1260322,04	385847,65	1260667,71	Картометрический метод	7	Закрепление отсутствует
82	386073,27	1260315,31	385786,36	1260589,27	Картометрический метод	7	Закрепление отсутствует
83	386074,61	1260308,00	385772,37	1260518,18	Картометрический метод	7	Закрепление отсутствует
84	386102,22	1260352,14	385764,05	1260519,54	Картометрический метод	7	Закрепление отсутствует
85	386125,51	1260366,80	385765,75	1260481,16	Картометрический метод	7	Закрепление отсутствует
86	-	-	385764,54	1260474,80	Картометрический метод	7	Закрепление отсутствует
87	-	-	385763,85	1260398,97	Картометрический метод	7	Закрепление отсутствует
88	-	-	385769,20	1260325,27	Картометрический метод	7	Закрепление отсутствует
89	-	-	385769,71	1260259,87	Картометрический метод	7	Закрепление отсутствует
90	-	-	385774,18	1260230,26	Картометрический метод	7	Закрепление отсутствует
91	-	-	385768,02	1260147,74	Картометрический метод	7	Закрепление отсутствует
92	-	-	385774,15	1260133,77	Картометрический метод	7	Закрепление отсутствует
93	-	-	385760,13	1260086,01	Картометрический метод	7	Закрепление отсутствует
94	-	-	385748,22	1260033,11	Картометрический метод	7	Закрепление отсутствует

1	2	3	4	5	6	7	8
95	-	-	385730,28	1259994,58	Картометрический метод	7	Закрепление отсутствует
96	-	-	385693,07	1259923,28	Картометрический метод	7	Закрепление отсутствует
97	-	-	385656,04	1259882,29	Картометрический метод	7	Закрепление отсутствует
98	-	-	385602,07	1259848,54	Картометрический метод	7	Закрепление отсутствует
99	-	-	385548,56	1259827,87	Картометрический метод	7	Закрепление отсутствует
100	-	-	385494,39	1259799,75	Картометрический метод	7	Закрепление отсутствует
101	-	-	385451,73	1259771,96	Картометрический метод	7	Закрепление отсутствует
102	-	-	385462,74	1259756,76	Картометрический метод	7	Закрепление отсутствует
103	-	-	385472,98	1259742,60	Картометрический метод	7	Закрепление отсутствует
104	-	-	385493,57	1259714,16	Картометрический метод	7	Закрепление отсутствует
105	-	-	385512,95	1259722,09	Картометрический метод	7	Закрепление отсутствует
106	-	-	385539,63	1259658,91	Картометрический метод	7	Закрепление отсутствует
107	-	-	385527,40	1259645,40	Картометрический метод	7	Закрепление отсутствует
108	-	-	385639,37	1259558,44	Картометрический метод	7	Закрепление отсутствует
109	-	-	385660,07	1259587,34	Картометрический метод	7	Закрепление отсутствует
110	-	-	385593,38	1259634,97	Картометрический метод	7	Закрепление отсутствует
111	-	-	385593,22	1259677,07	Картометрический метод	7	Закрепление отсутствует
112	-	-	385561,50	1259704,23	Картометрический метод	7	Закрепление отсутствует
113	-	-	385553,96	1259740,91	Картометрический метод	7	Закрепление отсутствует
114	-	-	385582,67	1259758,20	Картометрический метод	7	Закрепление отсутствует
115	-	-	385598,34	1259734,78	Картометрический метод	7	Закрепление отсутствует
116	-	-	385624,99	1259737,94	Картометрический метод	7	Закрепление отсутствует
117	-	-	385650,28	1259724,17	Картометрический метод	7	Закрепление отсутствует
118	-	-	385686,40	1259744,97	Картометрический метод	7	Закрепление отсутствует
119	-	-	385722,09	1259717,62	Картометрический метод	7	Закрепление отсутствует
120	-	-	385833,73	1259650,04	Картометрический метод	7	Закрепление отсутствует
121	-	-	385903,70	1259607,31	Картометрический метод	7	Закрепление отсутствует
122	-	-	385933,82	1259610,20	Картометрический метод	7	Закрепление отсутствует
123	-	-	386102,71	1259461,47	Картометрический метод	7	Закрепление отсутствует
40	386155,70	1260365,94	386125,00	1259482,36	Картометрический метод	7	Закрепление отсутствует










1	2	3	4	5	6	7	8
Часть № 3							
124	-	-	386155,70	1260365,94	Картометрический метод	7	Закрепление отсутствует
125	-	-	386158,73	1260531,15	Картометрический метод	7	Закрепление отсутствует
126	-	-	386155,70	1260576,01	Картометрический метод	7	Закрепление отсутствует
127	-	-	386131,98	1260621,30	Картометрический метод	7	Закрепление отсутствует
128	-	-	386008,61	1260739,05	Картометрический метод	7	Закрепление отсутствует
129	-	-	385964,18	1260784,79	Картометрический метод	7	Закрепление отсутствует
130	-	-	385933,12	1260835,25	Картометрический метод	7	Закрепление отсутствует
131	-	-	385909,83	1260873,21	Картометрический метод	7	Закрепление отсутствует
132	-	-	385848,08	1260835,46	Картометрический метод	7	Закрепление отсутствует
133	-	-	385845,74	1260828,80	Картометрический метод	7	Закрепление отсутствует
134	-	-	385843,65	1260822,06	Картометрический метод	7	Закрепление отсутствует
135	-	-	385841,18	1260812,73	Картометрический метод	7	Закрепление отсутствует
136	-	-	385840,42	1260808,21	Картометрический метод	7	Закрепление отсутствует
137	-	-	385839,36	1260803,75	Картометрический метод	7	Закрепление отсутствует
138	-	-	385837,93	1260799,14	Картометрический метод	7	Закрепление отсутствует
139	-	-	385836,19	1260794,64	Картометрический метод	7	Закрепление отсутствует
140	-	-	385833,84	1260789,72	Картометрический метод	7	Закрепление отсутствует
141	-	-	385831,13	1260785,00	Картометрический метод	7	Закрепление отсутствует
142	-	-	385828,61	1260781,27	Картометрический метод	7	Закрепление отсутствует
143	-	-	385823,34	1260774,22	Картометрический метод	7	Закрепление отсутствует
144	-	-	385819,63	1260768,29	Картометрический метод	7	Закрепление отсутствует
145	-	-	385816,23	1260761,59	Картометрический метод	7	Закрепление отсутствует
146	-	-	385813,47	1260754,62	Картометрический метод	7	Закрепление отсутствует
147	-	-	385841,25	1260677,81	Картометрический метод	7	Закрепление отсутствует
148	-	-	385891,71	1260711,89	Картометрический метод	7	Закрепление отсутствует
149	-	-	385917,78	1260693,66	Картометрический метод	7	Закрепление отсутствует
150	-	-	386057,60	1260559,82	Картометрический метод	7	Закрепление отсутствует
151	-	-	386066,13	1260528,27	Картометрический метод	7	Закрепление отсутствует
152	-	-	386077,21	1260425,12	Картометрический метод	7	Закрепление отсутствует

План границ объекта



Масштаб 1:5000

Используемые условные знаки и обозначения:

-  - характерная точка границы объекта
-  - уточняемая (изменяемая) часть границы объекта
-  - существующая часть границы объекта, сведения о которой содержатся в Едином государственном реестре недвижимости
-  - граница кадастрового квартала
-  - существующие границы земельного участка, имеющиеся в Едином государственном реестре недвижимости, сведения о которых содержатся в Едином государственном реестре недвижимости
-  - существующие границы лесных частей, сведения о которых содержатся в Едином государственном реестре недвижимости
-  - обозначение земельного участка, сведения о котором содержатся в Едином государственном реестре недвижимости
-  - номер кадастрового квартала
-  - область и номер выносного листа

Подпись _____

Дата «__» _____ 20__ г.

ОПИСАНИЕ МЕСТОПОЛОЖЕНИЯ ГРАНИЦ
населённого пункта – деревня Малое Кузёмкино муниципального образования «Кузёмкинское сельское поселение»
Кингисеппского муниципального района Ленинградской области

(изменение местоположения)

(наименование объекта, местоположение границ которого описано (далее - объект))

Раздел 1

Сведения об объекте		
№ п/п	Характеристики объекта	Описание характеристик
1	2	3
1	Местоположение объекта	Ленинградская область, Кингисеппский муниципальный район, Кузёмкинское сельское поселение, деревня Малое Кузёмкино
2	Площадь объекта ± величина погрешности определения площади ($P \pm \Delta P$), м ²	404189 ± 15576
3	Иные характеристики объекта	-

Раздел 2

Сведения о местоположении границ объекта					
1. Система координат -					
2. Сведения о характерных точках границ объекта					
Обозначение характерных точек границ	Координаты, м		Метод определения координат характерной точки	Средняя квадратическая погрешность положения характерной точки (Mt), м	Описание обозначения точки на местности (при наличии)
	X	Y			
1	2	3	4	5	6
-	-	-	-	-	-
3. Сведения о характерных точках части (частей) границы объекта					
Обозначение характерных точек части границы	Координаты, м		Метод определения координат характерной точки	Средняя квадратическая погрешность положения характерной точки (Mt), м	Описание обозначения точки на местности (при наличии)
	X	Y			
1	2	3	4	5	6
-	-	-	-	-	-

Раздел 3

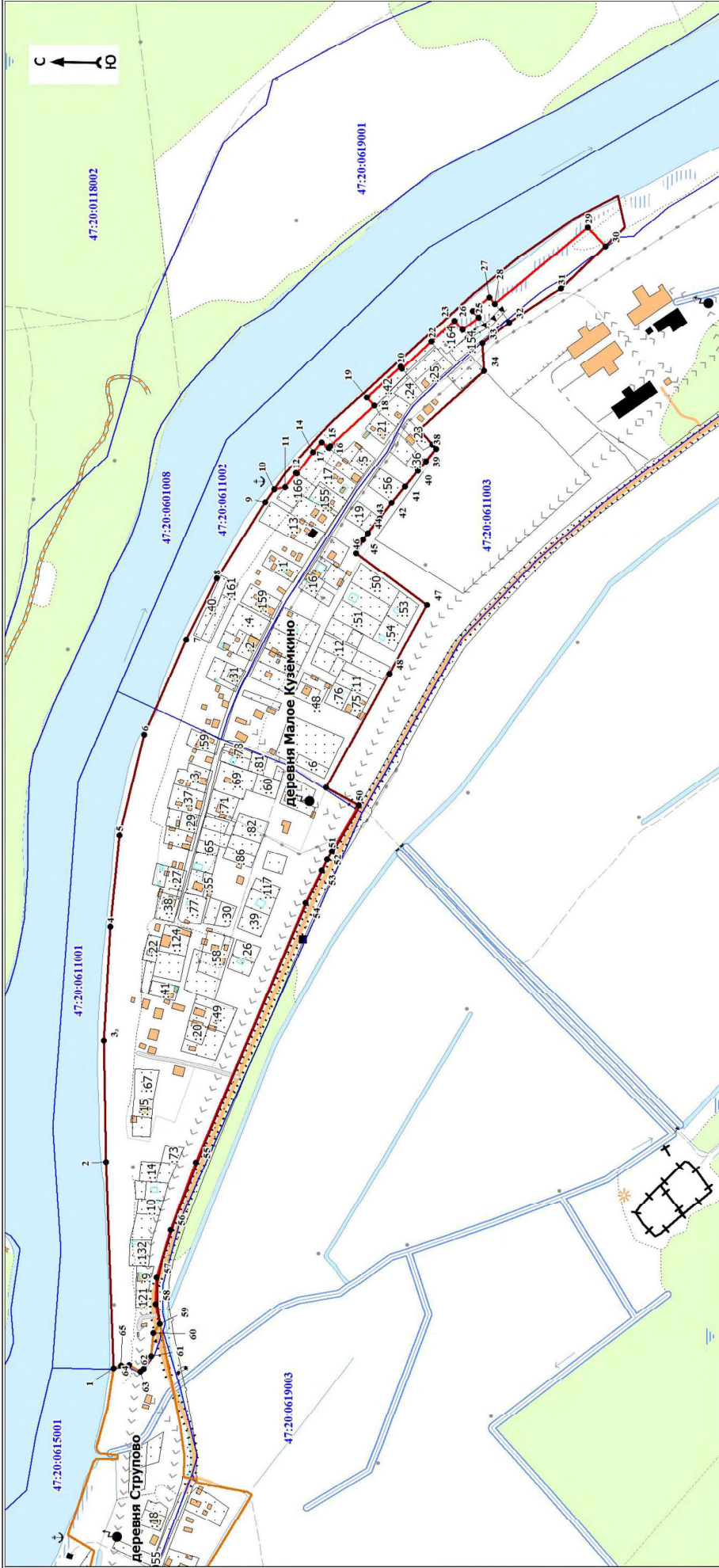
Сведения о местоположении измененных (уточненных) границ объекта							
1. Система координат МСК 47 зона 1							
2. Сведения о характерных точках границ объекта							
Обозначение характерных точек границ	Существующие координаты, м		Измененные (уточненные) координаты, м		Метод определения координат характерной точки	Средняя квадратическая погрешность положения характерной точки (Mt), м	Описание обозначения точки на местности (при наличии)
	X	Y	X	Y			
1	2	3	4	5	6	7	8
1	399797,36	1261845,86	399797,36	1261845,86	Картометрический метод	7	Закрепление отсутствует
2	399809,80	1262187,60	399809,80	1262187,60	Картометрический метод	7	Закрепление отсутствует
3	399813,99	1262387,70	399813,99	1262387,70	Картометрический метод	7	Закрепление отсутствует
4	399803,25	1262576,66	399803,25	1262576,66	Картометрический метод	7	Закрепление отсутствует
5	399788,30	1262727,90	399788,30	1262727,90	Картометрический метод	7	Закрепление отсутствует

1	2	3	4	5	6	7	8
6	399747,04	1262894,32	399747,04	1262894,32	Картометрический метод	7	Закрепление отсутствует
7	399677,33	1263051,27	399677,33	1263051,27	Картометрический метод	7	Закрепление отсутствует
8	399627,04	1263152,42	399627,04	1263152,42	Картометрический метод	7	Закрепление отсутствует
9	399547,19	1263279,03	399547,19	1263279,03	Картометрический метод	7	Закрепление отсутствует
10	399513,78	1263325,66	399532,20	1263299,95	Картометрический метод	7	Закрепление отсутствует
11	399438,97	1263409,92	399514,29	1263303,76	Картометрический метод	7	Закрепление отсутствует
12	399200,35	1263626,24	399496,55	1263327,09	Картометрический метод	7	Закрепление отсутствует
13	399122,48	1263688,28	399494,92	1263325,97	Картометрический метод	7	Закрепление отсутствует
14	399034,45	1263748,76	399467,66	1263361,58	Картометрический метод	7	Закрепление отсутствует
15	398963,58	1263786,19	399453,87	1263377,80	Картометрический метод	7	Закрепление отсутствует
16	398951,73	1263733,48	399441,83	1263368,59	Картометрический метод	7	Закрепление отсутствует
17	-	-	399439,33	1263371,24	Картометрический метод	7	Закрепление отсутствует
18	-	-	399366,60	1263439,46	Картометрический метод	7	Закрепление отсутствует
19	-	-	399379,03	1263452,23	Картометрический метод	7	Закрепление отсутствует
20	-	-	399323,27	1263502,83	Картометрический метод	7	Закрепление отсутствует
21	-	-	399320,79	1263499,86	Картометрический метод	7	Закрепление отсутствует
22	-	-	399272,04	1263544,50	Картометрический метод	7	Закрепление отсутствует
23	-	-	399233,63	1263579,53	Картометрический метод	7	Закрепление отсутствует
24	-	-	399220,26	1263564,49	Картометрический метод	7	Закрепление отсутствует
25	-	-	399194,28	1263585,08	Картометрический метод	7	Закрепление отсутствует
26	-	-	399204,09	1263595,48	Картометрический метод	7	Закрепление отсутствует
27	-	-	399175,93	1263617,56	Картометрический метод	7	Закрепление отсутствует
28	-	-	399167,08	1263606,92	Картометрический метод	7	Закрепление отсутствует
29	-	-	399012,96	1263733,12	Картометрический метод	7	Закрепление отсутствует
30	-	-	398984,15	1263702,56	Картометрический метод	7	Закрепление отсутствует
31	399057,52	1263632,51	399057,52	1263632,51	Картометрический метод	7	Закрепление отсутствует
32	399143,35	1263577,05	399143,35	1263577,05	Картометрический метод	7	Закрепление отсутствует
33	399187,59	1263541,92	399187,59	1263541,92	Картометрический метод	7	Закрепление отсутствует
34	399184,80	1263496,31	399184,80	1263496,31	Картометрический метод	7	Закрепление отсутствует
35	399292,00	1263398,95	399292,00	1263398,95	Картометрический метод	7	Закрепление отсутствует

1	2	3	4	5	6	7	8
36	399291,43	1263398,38	399291,43	1263398,38	Картометрический метод	7	Закрепление отсутствует
37	399270,31	1263374,34	399270,31	1263374,34	Картометрический метод	7	Закрепление отсутствует
38	399264,01	1263367,16	399264,01	1263367,16	Картометрический метод	7	Закрепление отсутствует
39	399281,87	1263346,75	399281,27	1263346,38	Картометрический метод	7	Закрепление отсутствует
40	399294,59	1263330,95	399294,59	1263330,95	Картометрический метод	7	Закрепление отсутствует
41	399315,18	1263306,62	399315,57	1263304,91	Картометрический метод	7	Закрепление отсутствует
42	399337,54	1263277,62	399337,54	1263277,62	Картометрический метод	7	Закрепление отсутствует
43	399357,16	1263253,55	399357,91	1263252,31	Картометрический метод	7	Закрепление отсутствует
44	399377,60	1263228,41	399377,28	1263228,28	Картометрический метод	7	Закрепление отсутствует
45	399385,04	1263217,06	399385,04	1263217,06	Картометрический метод	7	Закрепление отсутствует
46	399396,73	1263194,39	399396,73	1263194,39	Картометрический метод	7	Закрепление отсутствует
47	399279,15	1263109,07	399279,15	1263109,07	Картометрический метод	7	Закрепление отсутствует
48	399341,94	1262994,80	399341,94	1262994,80	Картометрический метод	7	Закрепление отсутствует
49	399446,12	1262807,04	399446,12	1262807,04	Картометрический метод	7	Закрепление отсутствует
50	399390,47	1262776,61	399391,81	1262777,31	Картометрический метод	7	Закрепление отсутствует
51	399436,79	1262700,49	399436,79	1262700,49	Картометрический метод	7	Закрепление отсутствует
52	399444,88	1262687,08	399444,88	1262687,08	Картометрический метод	7	Закрепление отсутствует
53	399452,75	1262669,14	399453,62	1262669,82	Картометрический метод	7	Закрепление отсутствует
54	399478,25	1262615,90	399480,25	1262615,29	Картометрический метод	7	Закрепление отсутствует
55	399506,74	1262549,60	399661,31	1262187,16	Картометрический метод	7	Закрепление отсутствует
56	399550,36	1262446,41	399703,31	1262075,06	Картометрический метод	7	Закрепление отсутствует
57	399593,47	1262345,87	399726,40	1261995,51	Картометрический метод	7	Закрепление отсутствует
58	399649,41	1262212,66	399728,07	1261951,68	Картометрический метод	7	Закрепление отсутствует
59	399721,51	1261919,05	399721,51	1261919,05	Картометрический метод	7	Закрепление отсутствует
60	399732,36	1261903,51	399732,36	1261903,51	Картометрический метод	7	Закрепление отсутствует
61	399735,12	1261865,99	399735,12	1261865,99	Картометрический метод	7	Закрепление отсутствует
62	399748,30	1261844,93	399748,30	1261844,93	Картометрический метод	7	Закрепление отсутствует
63	399753,27	1261840,48	399753,27	1261840,48	Картометрический метод	7	Закрепление отсутствует
64	399772,22	1261851,07	399772,22	1261851,07	Картометрический метод	7	Закрепление отсутствует
65	399785,49	1261850,29	399785,49	1261850,29	Картометрический метод	7	Закрепление отсутствует

1	2	3	4	5	6	7	8
1	399797,36	1261845,86	399797,36	1261845,86	Картометрический метод	7	Закрепление отсутствует
3. Сведения о характерных точках части (частей) границы объекта							
Обозначение характерных точек части границы	Существующие координаты, м		Измененные (уточненные) координаты, м		Метод определения координат характерной точки	Средняя квадратическая погрешность положения характерной точки (Mt), м	Описание обозначения точки на местности (при наличии)
	X	Y	X	Y			
1	2	3	4	5	6	7	8
-	-	-	-	-	-	-	-

План границ объекта



Масштаб 1:7000

Используемые условные знаки и обозначения:

- 1 - характерная точка границы объекта
- (красная линия) - уточняемая (изменяемая) часть границы объекта
- (черная линия) - существующая часть границы объекта, сведения о которой содержатся в Едином государственном реестре недвижимости
- (голубая линия) - граница кадастрового квартала
- (зеленая линия) - граница населенного пункта
- (красная линия с точками) - существующие границы земельного участка, имеющиеся в Едином государственном реестре недвижимости, сведения о которых достаточно для определения их местоположения
- (голубая линия с точками) - обозначение земельного участка, сведения о котором содержатся в Едином государственном реестре недвижимости
- 40 - номер кадастрового квартала
- 47:20:0602008 - номер кадастрового квартала

Подпись _____

Дата «__» ____ 20__ г.

Место для оттиска печати (при наличии) лица, составившего описание местоположения границ объекта

ОПИСАНИЕ МЕСТОПОЛОЖЕНИЯ ГРАНИЦ
населённого пункта – деревня Новое Кузёмкино муниципального образования «Кузёмкинское сельское поселение»
Кингисеппского муниципального района Ленинградской области

(изменение местоположения)

(наименование объекта, местоположение границ которого описано (далее - объект))

Раздел 1

Сведения об объекте		
№ п/п	Характеристики объекта	Описание характеристик
1	2	3
1	Местоположение объекта	Ленинградская область, Кингисеппский муниципальный район, Кузёмкинское сельское поселение, деревня Новое Кузёмкино
2	Площадь объекта ± величина погрешности определения площади ($P \pm \Delta P$), м ²	392517 ± 15350
3	Иные характеристики объекта	-

Раздел 2

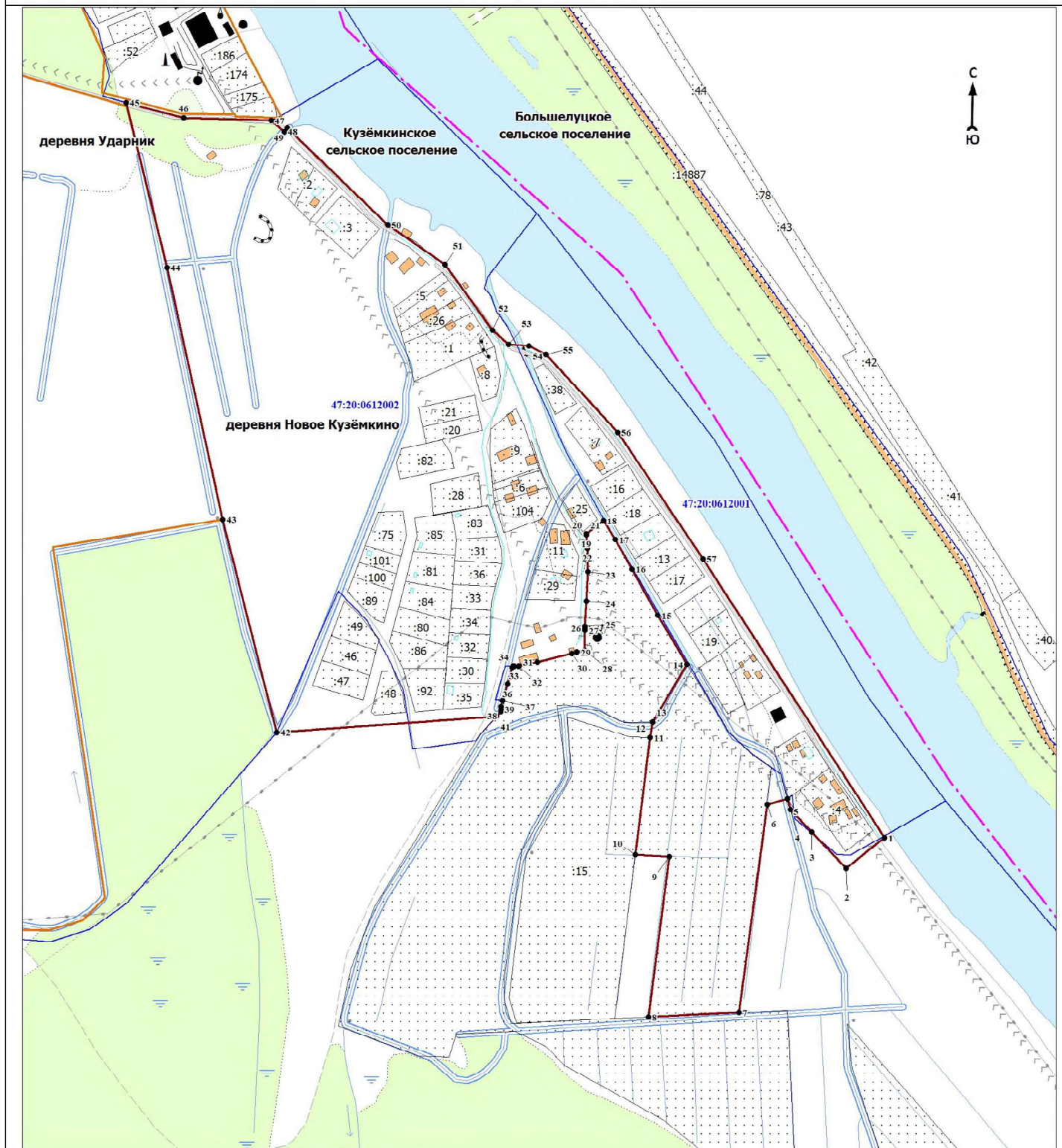
Сведения о местоположении границ объекта					
1. Система координат -					
2. Сведения о характерных точках границ объекта					
Обозначение характерных точек границ	Координаты, м		Метод определения координат характерной точки	Средняя квадратическая погрешность положения характерной точки (Mt), м	Описание обозначения точки на местности (при наличии)
	X	Y			
1	2	3	4	5	6
-	-	-	-	-	-
3. Сведения о характерных точках части (частей) границы объекта					
Обозначение характерных точек части границы	Координаты, м		Метод определения координат характерной точки	Средняя квадратическая погрешность положения характерной точки (Mt), м	Описание обозначения точки на местности (при наличии)
	X	Y			
1	2	3	4	5	6
-	-	-	-	-	-

Раздел 3

Сведения о местоположении измененных (уточненных) границ объекта							
1. Система координат МСК 47 зона I							
2. Сведения о характерных точках границ объекта							
Обозначение характерных точек границ	Существующие координаты, м		Измененные (уточненные) координаты, м		Метод определения координат характерной точки	Средняя квадратическая погрешность положения характерной точки (Mt), м	Описание обозначения точки на местности (при наличии)
	X	Y	X	Y			
1	2	3	4	5	6	7	8
1	394867,61	1264880,31	394867,61	1264880,31	Картометрический метод	7	Закрепление отсутствует
2	394828,90	1264832,10	394828,90	1264832,10	Картометрический метод	7	Закрепление отсутствует
3	394874,96	1264789,12	394874,96	1264789,12	Картометрический метод	7	Закрепление отсутствует
4	394902,50	1264761,89	394902,50	1264761,89	Картометрический метод	7	Закрепление отсутствует
5	394916,35	1264758,63	394916,35	1264758,63	Картометрический метод	7	Закрепление отсутствует
6	394909,34	1264733,08	394909,34	1264733,08	Картометрический метод	7	Закрепление отсутствует

1	2	3	4	5	6	7	8
7	394647,70	1264697,24	394647,70	1264697,24	Картометрический метод	7	Закрепление отсутствует
8	394642,14	1264583,36	394642,14	1264583,36	Картометрический метод	7	Закрепление отсутствует
9	394843,94	1264609,69	394843,94	1264609,69	Картометрический метод	7	Закрепление отсутствует
10	394846,13	1264566,95	394846,13	1264566,95	Картометрический метод	7	Закрепление отсутствует
11	394993,50	1264585,66	394993,50	1264585,66	Картометрический метод	7	Закрепление отсутствует
12	394993,50	1264585,33	394993,50	1264585,33	Картометрический метод	7	Закрепление отсутствует
13	395012,93	1264588,97	395012,93	1264588,97	Картометрический метод	7	Закрепление отсутствует
14	395085,55	1264632,06	395085,55	1264632,06	Картометрический метод	7	Закрепление отсутствует
15	395147,17	1264595,14	395147,17	1264595,14	Картометрический метод	7	Закрепление отсутствует
16	395205,31	1264562,70	395205,31	1264562,70	Картометрический метод	7	Закрепление отсутствует
17	395242,59	1264541,91	395242,59	1264541,91	Картометрический метод	7	Закрепление отсутствует
18	395266,09	1264526,85	395266,09	1264526,85	Картометрический метод	7	Закрепление отсутствует
19	395249,42	1264505,34	395249,42	1264505,34	Картометрический метод	7	Закрепление отсутствует
20	395248,49	1264505,42	395248,49	1264505,42	Картометрический метод	7	Закрепление отсутствует
21	395248,35	1264505,42	395248,35	1264505,42	Картометрический метод	7	Закрепление отсутствует
22	395231,34	1264506,88	395231,34	1264506,88	Картометрический метод	7	Закрепление отсутствует
23	395202,11	1264507,46	395202,11	1264507,46	Картометрический метод	7	Закрепление отсутствует
24	395165,22	1264505,22	395165,22	1264505,22	Картометрический метод	7	Закрепление отсутствует
25	395133,13	1264503,54	395133,13	1264503,54	Картометрический метод	7	Закрепление отсутствует
26	395131,44	1264503,56	395131,44	1264503,56	Картометрический метод	7	Закрепление отсутствует
27	395128,08	1264503,56	395128,08	1264503,56	Картометрический метод	7	Закрепление отсутствует
28	395103,07	1264503,58	395103,07	1264503,58	Картометрический метод	7	Закрепление отсутствует
29	395100,70	1264493,58	395100,70	1264493,58	Картометрический метод	7	Закрепление отсутствует
30	395099,37	1264486,78	395099,37	1264486,78	Картометрический метод	7	Закрепление отсутствует
31	395088,30	1264443,82	395088,30	1264443,82	Картометрический метод	7	Закрепление отсутствует
32	395083,26	1264420,53	395083,26	1264420,53	Картометрический метод	7	Закрепление отсутствует
33	395083,36	1264414,81	395083,36	1264414,81	Картометрический метод	7	Закрепление отсутствует
34	395082,97	1264413,07	395082,97	1264413,07	Картометрический метод	7	Закрепление отсутствует
35	395081,78	1264412,02	395081,78	1264412,02	Картометрический метод	7	Закрепление отсутствует
36	395060,80	1264406,09	395060,80	1264406,09	Картометрический метод	7	Закрепление отсутствует

План границ объекта



Масштаб 1:5000

Используемые условные знаки и обозначения:

● 1	- характерная точка границы объекта
	- существующая часть границы объекта, сведения о которой содержатся в Едином государственном реестре недвижимости
	- граница кадастрового квартала
	- граница населенного пункта
	- граница муниципального образования
	- существующие границы земельного участка, имеющиеся в Едином государственном реестре недвижимости, сведения о которых достаточны для определения их местоположения
:40	- обозначение земельного участка, сведения о котором содержатся в Едином государственном реестре недвижимости
47:20:0602008	- номер кадастрового квартала

Подпись _____

Дата «__» _____ 20__ г.

Место для оттиска печати (при наличии) лица, составившего описание местоположения границ объекта

ОПИСАНИЕ МЕСТОПОЛОЖЕНИЯ ГРАНИЦ
населённого пункта – деревня Ропша муниципального образования «Кузёмкинское сельское поселение»
Кингисеппского муниципального района Ленинградской области

(изменение местоположения)

(наименование объекта, местоположение границ которого описано (далее - объект))

Раздел 1

Сведения об объекте		
№ п/п	Характеристики объекта	Описание характеристик
1	2	3
1	Местоположение объекта	Ленинградская область, Кингисеппский муниципальный район, Кузёмкинское сельское поселение, деревня Ропша
2	Площадь объекта ± величина погрешности определения площади ($P \pm \Delta P$), м ²	403235 ± 15558
3	Иные характеристики объекта	-

Раздел 2

Сведения о местоположении границ объекта					
1. Система координат -					
2. Сведения о характерных точках границ объекта					
Обозначение характерных точек границ	Координаты, м		Метод определения координат характерной точки	Средняя квадратическая погрешность положения характерной точки (Mт), м	Описание обозначения точки на местности (при наличии)
	X	Y			
1	2	3	4	5	6
-	-	-	-	-	-
3. Сведения о характерных точках части (частей) границы объекта					
Обозначение характерных точек части границы	Координаты, м		Метод определения координат характерной точки	Средняя квадратическая погрешность положения характерной точки (Mт), м	Описание обозначения точки на местности (при наличии)
	X	Y			
1	2	3	4	5	6
-	-	-	-	-	-

Раздел 3

Сведения о местоположении измененных (уточненных) границ объекта							
1. Система координат МСК 47 зона I							
2. Сведения о характерных точках границ объекта							
Обозначение характерных точек границ	Существующие координаты, м		Измененные (уточненные) координаты, м		Метод определения координат характерной точки	Средняя квадратическая погрешность положения характерной точки (Mт), м	Описание обозначения точки на местности (при наличии)
	X	Y	X	Y			
1	2	3	4	5	6	7	8
Часть № 1							
1	395585,10	1262677,75	395585,10	1262677,75	Картометрический метод	7	Закрепление отсутствует
2	395574,11	1262690,46	395574,11	1262690,46	Картометрический метод	7	Закрепление отсутствует
3	395557,83	1262706,94	395557,83	1262706,94	Картометрический метод	7	Закрепление отсутствует
4	395545,92	1262722,31	395545,92	1262722,31	Картометрический метод	7	Закрепление отсутствует
5	395509,92	1262768,06	395509,92	1262768,06	Картометрический метод	7	Закрепление отсутствует

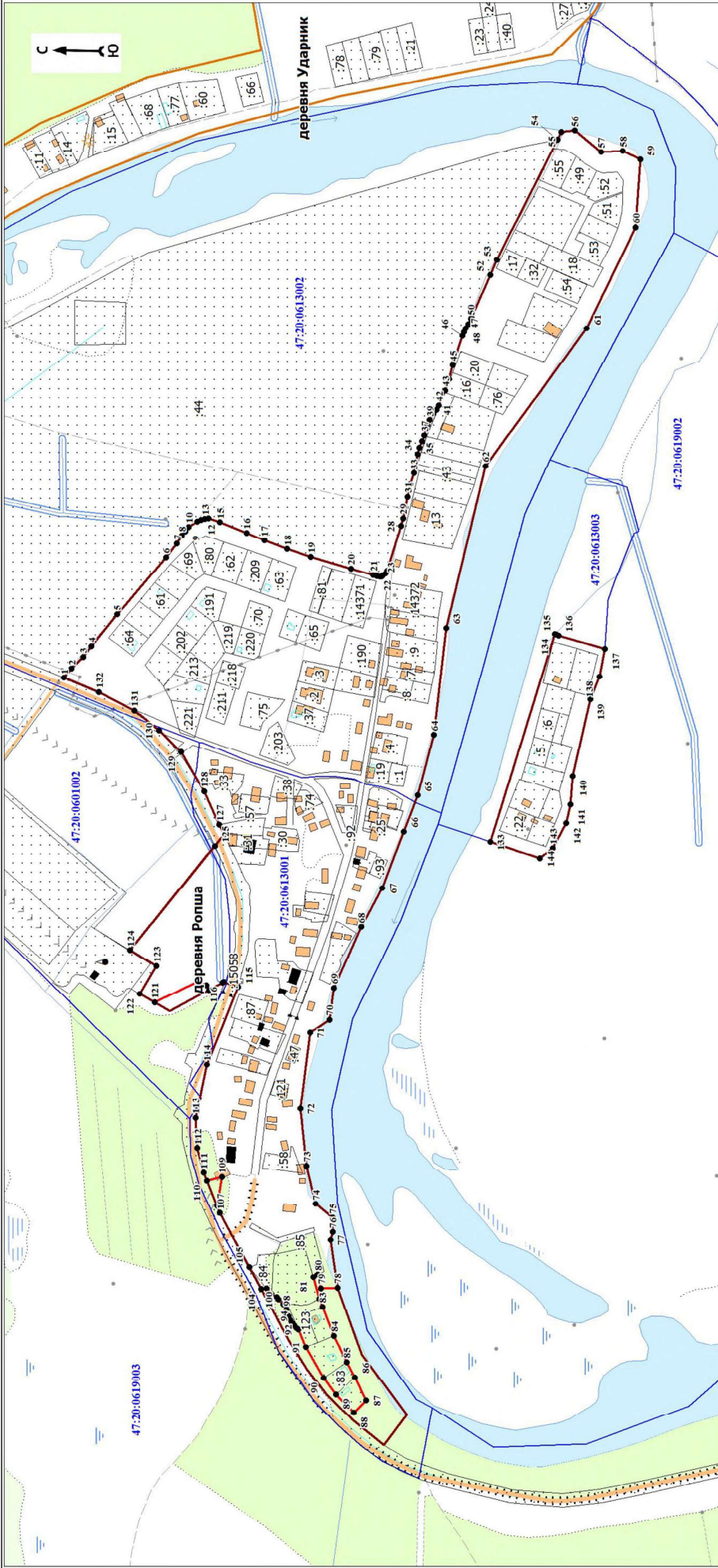
1	2	3	4	5	6	7	8
6	395440,46	1262848,97	395440,46	1262848,97	Картометрический метод	7	Закрепление отсутствует
7	395424,89	1262868,64	395424,89	1262868,64	Картометрический метод	7	Закрепление отсутствует
8	395418,15	1262880,16	395418,15	1262880,16	Картометрический метод	7	Закрепление отсутствует
9	395413,07	1262886,33	395413,07	1262886,33	Картометрический метод	7	Закрепление отсутствует
10	395407,94	1262892,13	395407,94	1262892,13	Картометрический метод	7	Закрепление отсутствует
11	395395,96	1262899,89	395395,96	1262899,89	Картометрический метод	7	Закрепление отсутствует
12	395391,01	1262902,14	395391,01	1262902,14	Картометрический метод	7	Закрепление отсутствует
13	395385,33	1262903,72	395385,33	1262903,72	Картометрический метод	7	Закрепление отсутствует
14	395380,10	1262903,96	395380,10	1262903,96	Картометрический метод	7	Закрепление отсутствует
15	395363,75	1262898,65	395363,75	1262898,65	Картометрический метод	7	Закрепление отсутствует
16	395326,06	1262883,97	395326,06	1262883,97	Картометрический метод	7	Закрепление отсутствует
17	395300,84	1262873,11	395300,84	1262873,11	Картометрический метод	7	Закрепление отсутствует
18	395268,51	1262860,54	395268,51	1262860,54	Картометрический метод	7	Закрепление отсутствует
19	395235,03	1262849,69	395235,03	1262849,69	Картометрический метод	7	Закрепление отсутствует
20	395178,23	1262832,98	395178,23	1262832,98	Картометрический метод	7	Закрепление отсутствует
21	395146,45	1262823,85	395146,45	1262823,85	Картометрический метод	7	Закрепление отсутствует
22	395141,75	1262822,17	395141,75	1262822,17	Картометрический метод	7	Закрепление отсутствует
23	395136,91	1262821,15	395136,91	1262821,15	Картометрический метод	7	Закрепление отсутствует
24	395135,34	1262821,39	395135,34	1262821,39	Картометрический метод	7	Закрепление отсутствует
25	395133,71	1262822,14	395133,71	1262822,14	Картометрический метод	7	Закрепление отсутствует
26	395129,25	1262825,72	395129,25	1262825,72	Картометрический метод	7	Закрепление отсутствует
27	395127,14	1262829,21	395127,14	1262829,21	Картометрический метод	7	Закрепление отсутствует
28	395107,14	1262893,45	395107,14	1262893,45	Картометрический метод	7	Закрепление отсутствует
29	395104,15	1262904,49	395104,15	1262904,49	Картометрический метод	7	Закрепление отсутствует
30	395100,83	1262919,47	395100,83	1262919,47	Картометрический метод	7	Закрепление отсутствует
31	395097,83	1262935,12	395097,83	1262935,12	Картометрический метод	7	Закрепление отсутствует
32	395094,02	1262952,11	395094,02	1262952,11	Картометрический метод	7	Закрепление отсутствует
33	395089,11	1262968,24	395089,11	1262968,24	Картометрический метод	7	Закрепление отсутствует
34	395083,45	1262995,00	395083,45	1262995,00	Картометрический метод	7	Закрепление отсутствует
35	395081,37	1263003,80	395081,37	1263003,80	Картометрический метод	7	Закрепление отсутствует

1	2	3	4	5	6	7	8
36	395077,69	1263013,56	395077,69	1263013,56	Картометрический метод	7	Закрепление отсутствует
37	395074,06	1263021,90	395074,06	1263021,90	Картометрический метод	7	Закрепление отсутствует
38	395069,63	1263036,44	395069,63	1263036,44	Картометрический метод	7	Закрепление отсутствует
39	395066,56	1263043,71	395066,56	1263043,71	Картометрический метод	7	Закрепление отсутствует
40	395061,60	1263051,88	395061,60	1263051,88	Картометрический метод	7	Закрепление отсутствует
41	395057,17	1263058,52	395057,17	1263058,52	Картометрический метод	7	Закрепление отсутствует
42	395053,59	1263064,42	395053,59	1263064,42	Картометрический метод	7	Закрепление отсутствует
43	395044,63	1263086,10	395044,63	1263086,10	Картометрический метод	7	Закрепление отсутствует
44	395039,59	1263102,01	395039,59	1263102,01	Картометрический метод	7	Закрепление отсутствует
45	395033,73	1263121,63	395033,73	1263121,63	Картометрический метод	7	Закрепление отсутствует
46	395020,25	1263163,35	395020,25	1263163,35	Картометрический метод	7	Закрепление отсутствует
47	395018,16	1263168,65	395018,16	1263168,65	Картометрический метод	7	Закрепление отсутствует
48	395015,59	1263173,95	395015,59	1263173,95	Картометрический метод	7	Закрепление отсутствует
49	395011,95	1263180,44	395011,95	1263180,44	Картометрический метод	7	Закрепление отсутствует
50	395008,38	1263187,60	395008,38	1263187,60	Картометрический метод	7	Закрепление отсутствует
51	395007,31	1263189,09	395007,31	1263189,09	Картометрический метод	7	Закрепление отсутствует
52	394980,75	1263249,51	394980,75	1263249,51	Картометрический метод	7	Закрепление отсутствует
53	394971,19	1263270,80	394971,19	1263270,80	Картометрический метод	7	Закрепление отсутствует
54	394885,18	1263441,77	394885,18	1263441,77	Картометрический метод	7	Закрепление отсутствует
55	394879,77	1263452,50	394879,77	1263452,50	Картометрический метод	7	Закрепление отсутствует
56	394861,23	1263454,46	394861,23	1263454,46	Картометрический метод	7	Закрепление отсутствует
57	394823,80	1263424,40	394823,80	1263424,40	Картометрический метод	7	Закрепление отсутствует
58	394792,90	1263425,90	394792,90	1263425,90	Картометрический метод	7	Закрепление отсутствует
59	394768,20	1263413,40	394768,20	1263413,40	Картометрический метод	7	Закрепление отсутствует
60	394774,60	1263316,70	394774,60	1263316,70	Картометрический метод	7	Закрепление отсутствует
61	394843,80	1263173,90	394843,80	1263173,90	Картометрический метод	7	Закрепление отсутствует
62	394987,50	1262978,40	394987,50	1262978,40	Картометрический метод	7	Закрепление отсутствует
63	395043,40	1262748,00	395043,40	1262748,00	Картометрический метод	7	Закрепление отсутствует
64	395060,40	1262596,80	395060,40	1262596,80	Картометрический метод	7	Закрепление отсутствует
65	395083,70	1262510,60	395083,70	1262510,60	Картометрический метод	7	Закрепление отсутствует

1	2	3	4	5	6	7	8
66	395103,00	1262459,20	395103,00	1262459,20	Картометрический метод	7	Закрепление отсутствует
67	395133,50	1262379,30	395133,50	1262379,30	Картометрический метод	7	Закрепление отсутствует
68	395163,90	1262323,80	395163,90	1262323,80	Картометрический метод	7	Закрепление отсутствует
69	395202,20	1262237,20	395202,20	1262237,20	Картометрический метод	7	Закрепление отсутствует
70	395208,57	1262192,45	395208,57	1262192,45	Картометрический метод	7	Закрепление отсутствует
71	395236,20	1262173,90	395236,20	1262173,90	Картометрический метод	7	Закрепление отсутствует
72	395249,80	1262065,50	395249,80	1262065,50	Картометрический метод	7	Закрепление отсутствует
73	395241,30	1261985,00	395241,30	1261985,00	Картометрический метод	7	Закрепление отсутствует
74	395228,00	1261930,60	395228,00	1261930,60	Картометрический метод	7	Закрепление отсутствует
75	395204,30	1261910,60	395204,30	1261910,60	Картометрический метод	7	Закрепление отсутствует
76	395204,15	1261890,98	395204,15	1261890,98	Картометрический метод	7	Закрепление отсутствует
77	395207,10	1261880,00	395207,10	1261880,00	Картометрический метод	7	Закрепление отсутствует
78	395197,40	1261811,10	395197,40	1261811,10	Картометрический метод	7	Закрепление отсутствует
79	395163,11	1261716,39	395220,50	1261810,53	Картометрический метод	7	Закрепление отсутствует
80	395098,75	1261631,47	395224,97	1261830,23	Картометрический метод	7	Закрепление отсутствует
81	395131,86	1261588,70	395231,72	1261826,68	Картометрический метод	7	Закрепление отсутствует
82	395172,90	1261621,47	395222,98	1261795,79	Картометрический метод	7	Закрепление отсутствует
83	395210,64	1261657,97	395218,53	1261784,60	Картометрический метод	7	Закрепление отсутствует
84	395240,57	1261696,13	395202,21	1261743,53	Картометрический метод	7	Закрепление отсутствует
85	395266,16	1261736,82	395184,15	1261705,90	Картометрический метод	7	Закрепление отсутствует
86	-	-	395172,59	1261684,77	Картометрический метод	7	Закрепление отсутствует
87	-	-	395156,70	1261651,41	Картометрический метод	7	Закрепление отсутствует
88	-	-	395174,51	1261634,05	Картометрический метод	7	Закрепление отсутствует
89	-	-	395199,75	1261660,18	Картометрический метод	7	Закрепление отсутствует
90	-	-	395216,77	1261683,49	Картометрический метод	7	Закрепление отсутствует
91	-	-	395242,18	1261727,52	Картометрический метод	7	Закрепление отсутствует
92	-	-	395253,09	1261752,69	Картометрический метод	7	Закрепление отсутствует
93	-	-	395255,64	1261754,81	Картометрический метод	7	Закрепление отсутствует
94	-	-	395258,90	1261758,30	Картометрический метод	7	Закрепление отсутствует
95	-	-	395261,55	1261761,80	Картометрический метод	7	Закрепление отсутствует

1	2	3	4	5	6	7	8
96	-	-	395263,85	1261765,55	Картометрический метод	7	Закрепление отсутствует
97	-	-	395266,15	1261770,36	Картометрический метод	7	Закрепление отсутствует
98	-	-	395269,87	1261780,39	Картометрический метод	7	Закрепление отсутствует
99	-	-	395274,28	1261788,01	Картометрический метод	7	Закрепление отсутствует
100	-	-	395280,59	1261795,28	Картометрический метод	7	Закрепление отсутствует
101	-	-	395283,59	1261797,87	Картометрический метод	7	Закрепление отсутствует
102	-	-	395290,53	1261802,52	Картометрический метод	7	Закрепление отсутствует
103	-	-	395298,10	1261810,50	Картометрический метод	7	Закрепление отсутствует
104	-	-	395305,28	1261809,30	Картометрический метод	7	Закрепление отсутствует
105	395322,45	1261841,11	395322,45	1261841,11	Картометрический метод	7	Закрепление отсутствует
106	395334,23	1261862,94	395334,23	1261862,94	Картометрический метод	7	Закрепление отсутствует
107	395363,71	1261917,56	395363,71	1261917,56	Картометрический метод	7	Закрепление отсутствует
108	-	-	395367,84	1261927,62	Картометрический метод	7	Закрепление отсутствует
109	-	-	395361,13	1261968,99	Картометрический метод	7	Закрепление отсутствует
110	-	-	395382,65	1261963,63	Картометрический метод	7	Закрепление отсутствует
111	395387,29	1261974,94	395387,29	1261974,94	Картометрический метод	7	Закрепление отсутствует
112	395395,97	1262009,96	395395,97	1262009,96	Картометрический метод	7	Закрепление отсутствует
113	395398,65	1262052,71	395398,65	1262052,71	Картометрический метод	7	Закрепление отсутствует
114	395382,53	1262128,41	395382,53	1262128,41	Картометрический метод	7	Закрепление отсутствует
115	395337,85	1262238,70	395337,85	1262238,70	Картометрический метод	7	Закрепление отсутствует
116	395358,71	1262245,32	395358,71	1262245,32	Картометрический метод	7	Закрепление отсутствует
117	395434,59	1262204,44	395359,93	1262244,66	Картометрический метод	7	Закрепление отсутствует
118	-	-	395379,04	1262234,36	Картометрический метод	7	Закрепление отсутствует
119	-	-	395383,00	1262241,32	Картометрический метод	7	Закрепление отсутствует
120	-	-	395394,99	1262246,72	Картометрический метод	7	Закрепление отсутствует
121	-	-	395456,55	1262216,83	Картометрический метод	7	Закрепление отсутствует
122	395477,54	1262228,67	395477,54	1262228,67	Картометрический метод	7	Закрепление отсутствует
123	395453,65	1262268,58	395453,65	1262268,58	Картометрический метод	7	Закрепление отсутствует
124	395491,25	1262291,25	395491,25	1262291,25	Картометрический метод	7	Закрепление отсутствует
125	-	-	395371,29	1262438,69	Картометрический метод	7	Закрепление отсутствует

План границ объекта



Масштаб 1:6000

Используемые условные знаки и обозначения:

- 1 - характерная точка границы объекта
- (красная линия) - уточняемая (изменяемая) часть границы объекта
- (черная линия) - существующая часть границы объекта, сведения о которой содержатся в Едином государственном реестре недвижимости
- (синяя линия) - граница кадастрового квартала
- (оранжевая линия) - граница населенного пункта
- (пунктирная линия) - существующие границы земельного участка, имеющиеся в Едином государственном реестре недвижимости, сведения о которых достаточны для определения их местоположения
- 40 - обозначение земельного участка, сведения о котором содержатся в Едином государственном реестре недвижимости
- 47:20:0602008 - номер кадастрового квартала

Подпись _____

Дата «__» __ 20__ г.

Место для оттиска печати (при наличии) лица, составившего описание местоположения границ объекта

**ОПИСАНИЕ МЕСТОПОЛОЖЕНИЯ ГРАНИЦ
населённого пункта – деревня Сарколя муниципального образования «Кузёмкинское сельское поселение»
Кингисеппского муниципального района Ленинградской области**

(изменение местоположения)

(наименование объекта, местоположение границ которого описано (далее - объект))

Раздел 1

Сведения об объекте		
№ п/п	Характеристики объекта	Описание характеристик
1	2	3
1	Местоположение объекта	Ленинградская область, Кингисеппский муниципальный район, Кузёмкинское сельское поселение, деревня Сарколя
2	Площадь объекта ± величина погрешности определения площади ($P \pm \Delta P$), м ²	196646 ± 10864
3	Иные характеристики объекта	-

Раздел 2

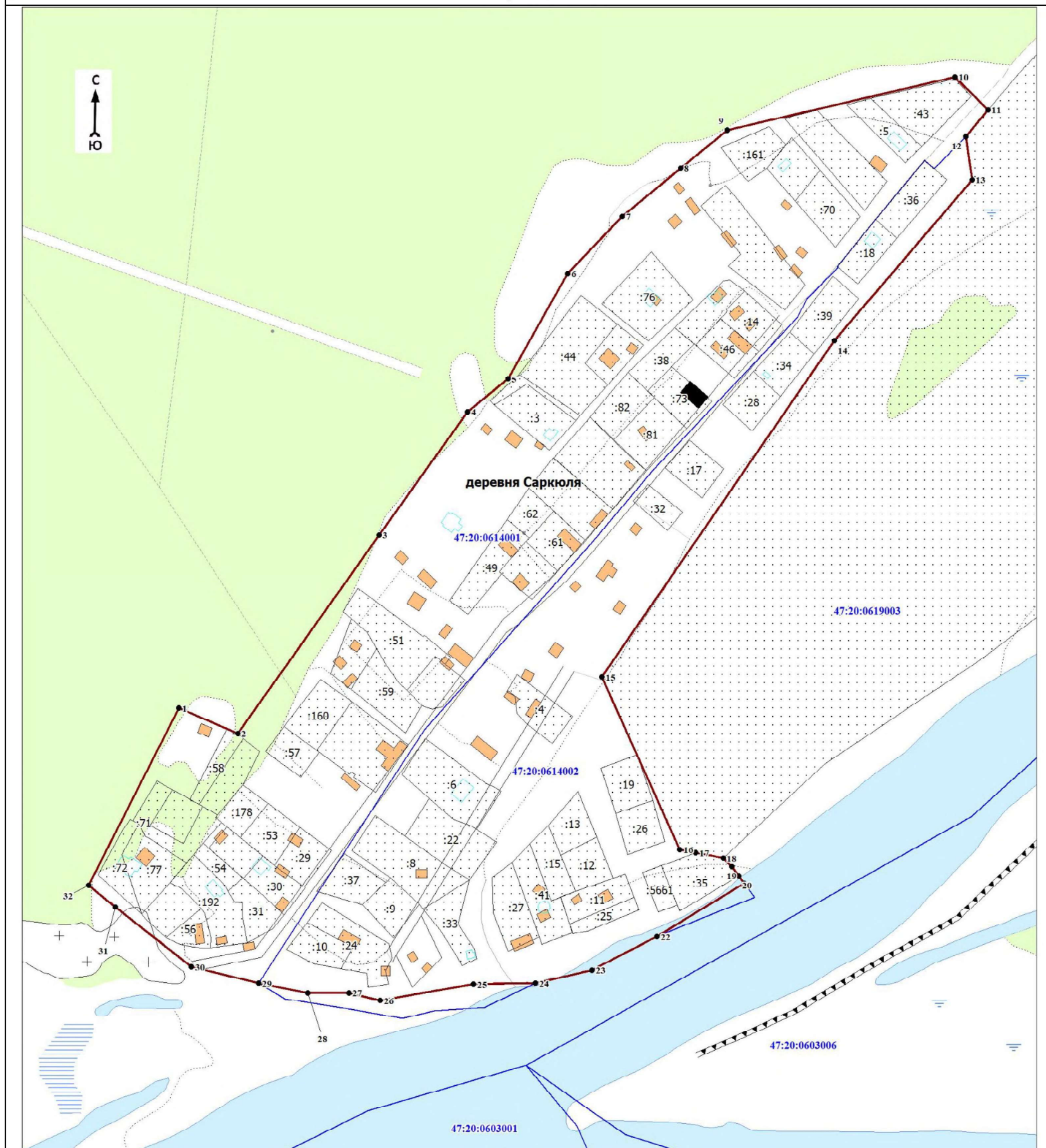
Сведения о местоположении границ объекта					
1. Система координат -					
2. Сведения о характерных точках границ объекта					
Обозначение характерных точек границ	Координаты, м		Метод определения координат характерной точки	Средняя квадратическая погрешность положения характерной точки (Mt), м	Описание обозначения точки на местности (при наличии)
	X	Y			
1	2	3	4	5	6
-	-	-	-	-	-
3. Сведения о характерных точках части (частей) границы объекта					
Обозначение характерных точек части границы	Координаты, м		Метод определения координат характерной точки	Средняя квадратическая погрешность положения характерной точки (Mt), м	Описание обозначения точки на местности (при наличии)
	X	Y			
1	2	3	4	5	6
-	-	-	-	-	-

Раздел 3

Сведения о местоположении измененных (уточненных) границ объекта							
1. Система координат МСК 47 зона I							
2. Сведения о характерных точках границ объекта							
Обозначение характерных точек границ	Существующие координаты, м		Измененные (уточненные) координаты, м		Метод определения координат характерной точки	Средняя квадратическая погрешность положения характерной точки (Mt), м	Описание обозначения точки на местности (при наличии)
	X	Y	X	Y			
1	2	3	4	5	6	7	8
1	385447,49	1256829,83	385447,49	1256829,83	Картометрический метод	7	Закрепление отсутствует
2	-	-	385428,34	1256875,11	Картометрический метод	7	Закрепление отсутствует
3	-	-	385580,73	1256983,74	Картометрический метод	7	Закрепление отсутствует
4	-	-	385675,20	1257051,89	Картометрический метод	7	Закрепление отсутствует
5	-	-	385700,60	1257082,98	Картометрический метод	7	Закрепление отсутствует
6	-	-	385781,58	1257128,78	Картометрический метод	7	Закрепление отсутствует

1	2	3	4	5	6	7	8
7	-	-	385825,51	1257170,72	Картометрический метод	7	Закрепление отсутствует
8	-	-	385862,50	1257215,55	Картометрический метод	7	Закрепление отсутствует
9	-	-	385891,74	1257251,60	Картометрический метод	7	Закрепление отсутствует
10	-	-	385932,58	1257426,64	Картометрический метод	7	Закрепление отсутствует
11	-	-	385907,50	1257451,96	Картометрический метод	7	Закрепление отсутствует
12	-	-	385886,89	1257434,81	Картометрический метод	7	Закрепление отсутствует
13	-	-	385853,74	1257439,68	Картометрический метод	7	Закрепление отсутствует
14	-	-	385730,03	1257333,69	Картометрический метод	7	Закрепление отсутствует
15	-	-	385471,44	1257155,12	Картометрический метод	7	Закрепление отсутствует
16	-	-	385338,97	1257214,98	Картометрический метод	7	Закрепление отсутствует
17	-	-	385336,57	1257227,13	Картометрический метод	7	Закрепление отсутствует
18	-	-	385332,32	1257248,38	Картометрический метод	7	Закрепление отсутствует
19	-	-	385326,05	1257254,85	Картометрический метод	7	Закрепление отсутствует
20	-	-	385318,89	1257260,16	Картометрический метод	7	Закрепление отсутствует
21	-	-	385313,07	1257264,52	Картометрический метод	7	Закрепление отсутствует
22	-	-	385272,23	1257197,47	Картометрический метод	7	Закрепление отсутствует
23	-	-	385246,39	1257147,44	Картометрический метод	7	Закрепление отсутствует
24	-	-	385236,37	1257104,03	Картометрический метод	7	Закрепление отсутствует
25	-	-	385235,55	1257056,48	Картометрический метод	7	Закрепление отсутствует
26	-	-	385223,01	1256984,71	Картометрический метод	7	Закрепление отсутствует
27	-	-	385228,87	1256960,53	Картометрический метод	7	Закрепление отсутствует
28	-	-	385228,87	1256928,83	Картометрический метод	7	Закрепление отсутствует
29	-	-	385236,37	1256891,16	Картометрический метод	7	Закрепление отсутствует
30	-	-	385248,91	1256839,55	Картометрический метод	7	Закрепление отсутствует
31	-	-	385294,79	1256781,15	Картометрический метод	7	Закрепление отсутствует
32	385311,43	1256760,30	385311,43	1256760,30	Картометрический метод	7	Закрепление отсутствует
1	385447,49	1256829,83	385447,49	1256829,83	Картометрический метод	7	Закрепление отсутствует

План границ объекта



Масштаб 1:3000

Используемые условные знаки и обозначения:

	- характерная точка границы объекта
	- уточняемая (изменяемая) часть границы объекта
	- существующая часть границы объекта, сведения о которой содержатся в Едином государственном реестре недвижимости
	- граница кадастрового квартала
	- существующие границы земельного участка, имеющиеся в Едином государственном реестре недвижимости, сведения о которых достаточны для определения их местоположения
:40	- обозначение земельного участка, сведения о котором содержатся в Едином государственном реестре недвижимости
47:20:0607008	- номер кадастрового квартала
1	- область и номер выносного листа

Подпись _____

Дата « » _____ 20__ г.

Место для оттиска печати (при наличии) лица, составившего описание местоположения границ объекта

**ОПИСАНИЕ МЕСТОПОЛОЖЕНИЯ ГРАНИЦ
населённого пункта – деревня Струпово муниципального образования «Кузёмкинское сельское поселение»
Кингисеппского муниципального района Ленинградской области**

(изменение местоположения)

(наименование объекта, местоположение границ которого описано (далее - объект))

Раздел 1

Сведения об объекте		
№ п/п	Характеристики объекта	Описание характеристик
1	2	3
1	Местоположение объекта	Ленинградская область, Кингисеппский муниципальный район, Кузёмкинское сельское поселение, деревня Струпово
2	Площадь объекта ± величина погрешности определения площади ($P \pm \Delta P$), м ²	393518 ± 15369
3	Иные характеристики объекта	-

Раздел 2

Сведения о местоположении границ объекта					
1. Система координат -					
2. Сведения о характерных точках границ объекта					
Обозначение характерных точек границ	Координаты, м		Метод определения координат характерной точки	Средняя квадратическая погрешность положения характерной точки (Mt), м	Описание обозначения точки на местности (при наличии)
	X	Y			
1	2	3	4	5	6
-	-	-	-	-	-
3. Сведения о характерных точках части (частей) границы объекта					
Обозначение характерных точек части границы	Координаты, м		Метод определения координат характерной точки	Средняя квадратическая погрешность положения характерной точки (Mt), м	Описание обозначения точки на местности (при наличии)
	X	Y			
1	2	3	4	5	6
-	-	-	-	-	-

Раздел 3

Сведения о местоположении измененных (уточненных) границ объекта							
1. Система координат МСК 47 зона I							
2. Сведения о характерных точках границ объекта							
Обозначение характерных точек границ	Существующие координаты, м		Измененные (уточненные) координаты, м		Метод определения координат характерной точки	Средняя квадратическая погрешность положения характерной точки (Mt), м	Описание обозначения точки на местности (при наличии)
	X	Y	X	Y			
1	2	3	4	5	6	7	8
Часть № 1							
1	401512,62	1260975,02	401512,62	1260975,02	Картометрический метод	7	Закрепление отсутствует
2	401496,49	1260983,22	401496,49	1260983,22	Картометрический метод	7	Закрепление отсутствует
3	401485,75	1261002,97	401485,75	1261002,97	Картометрический метод	7	Закрепление отсутствует
4	401471,53	1261016,08	401471,53	1261016,08	Картометрический метод	7	Закрепление отсутствует
5	401439,64	1261025,85	401439,64	1261025,85	Картометрический метод	7	Закрепление отсутствует

1	2	3	4	5	6	7	8
6	401428,27	1261034,05	401428,27	1261034,05	Картометрический метод	7	Закрепление отсутствует
7	401297,50	1260983,35	401297,50	1260983,35	Картометрический метод	7	Закрепление отсутствует
8	401218,54	1260955,11	401218,54	1260955,11	Картометрический метод	7	Закрепление отсутствует
9	401100,42	1260908,20	401100,42	1260908,20	Картометрический метод	7	Закрепление отсутствует
10	400949,28	1260850,08	400949,28	1260850,08	Картометрический метод	7	Закрепление отсутствует
11	400843,64	1260819,90	400843,64	1260819,90	Картометрический метод	7	Закрепление отсутствует
12	400746,65	1260810,59	400746,65	1260810,59	Картометрический метод	7	Закрепление отсутствует
13	400630,73	1260819,08	400630,73	1260819,08	Картометрический метод	7	Закрепление отсутствует
14	400630,35	1260818,99	400630,35	1260818,99	Картометрический метод	7	Закрепление отсутствует
15	400629,93	1260800,82	400629,93	1260800,82	Картометрический метод	7	Закрепление отсутствует
16	400625,85	1260801,15	400625,85	1260801,15	Картометрический метод	7	Закрепление отсутствует
17	400625,13	1260756,54	400576,63	1260809,75	Картометрический метод	7	Закрепление отсутствует
18	400628,80	1260752,50	400586,76	1260791,09	Картометрический метод	7	Закрепление отсутствует
19	-	-	400588,38	1260782,62	Картометрический метод	7	Закрепление отсутствует
20	-	-	400585,37	1260777,26	Картометрический метод	7	Закрепление отсутствует
21	-	-	400583,89	1260774,66	Картометрический метод	7	Закрепление отсутствует
22	-	-	400588,10	1260772,71	Картометрический метод	7	Закрепление отсутствует
23	-	-	400623,71	1260753,69	Картометрический метод	7	Закрепление отсутствует
24	-	-	400627,77	1260751,31	Картометрический метод	7	Закрепление отсутствует
25	-	-	400615,09	1260736,71	Картометрический метод	7	Закрепление отсутствует
26	400614,09	1260735,56	400614,09	1260735,56	Картометрический метод	7	Закрепление отсутствует
27	400595,10	1260746,57	400595,10	1260746,57	Картометрический метод	7	Закрепление отсутствует
28	400529,36	1260777,98	400529,35	1260777,99	Картометрический метод	7	Закрепление отсутствует
29	400518,11	1260783,38	400518,11	1260783,38	Картометрический метод	7	Закрепление отсутствует
30	400476,89	1260801,19	400476,89	1260801,19	Картометрический метод	7	Закрепление отсутствует
31	400434,44	1260819,53	400434,44	1260819,53	Картометрический метод	7	Закрепление отсутствует
32	400352,39	1260854,94	400352,39	1260854,94	Картометрический метод	7	Закрепление отсутствует
33	400325,31	1260866,65	400325,31	1260866,65	Картометрический метод	7	Закрепление отсутствует
34	400304,80	1260807,12	400304,80	1260807,12	Картометрический метод	7	Закрепление отсутствует
35	400283,11	1260744,22	400283,11	1260744,22	Картометрический метод	7	Закрепление отсутствует

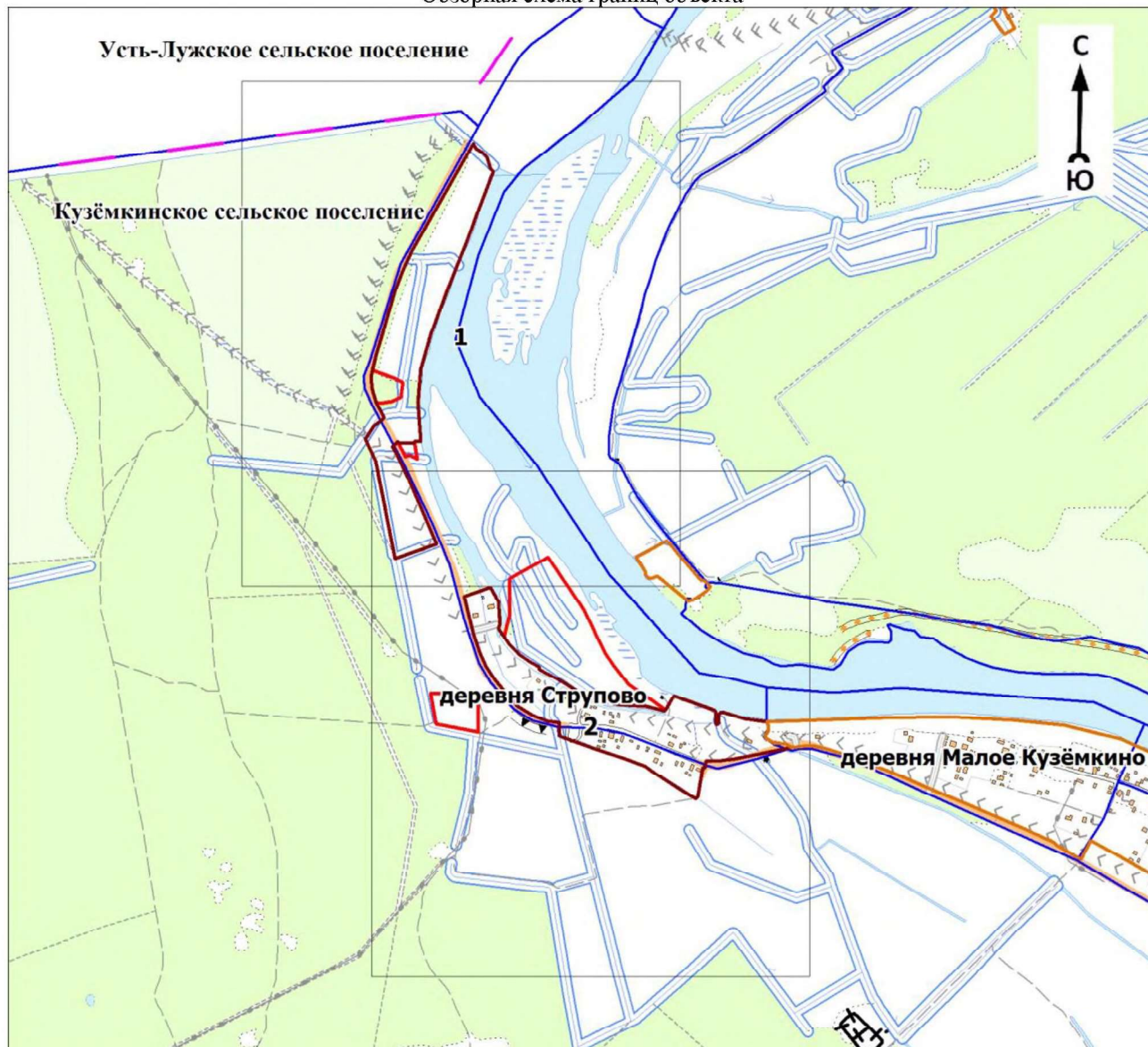
1	2	3	4	5	6	7	8
36	400572,62	1260685,93	400572,62	1260685,93	Картометрический метод	7	Закрепление отсутствует
37	400635,77	1260655,88	400635,77	1260655,88	Картометрический метод	7	Закрепление отсутствует
38	400674,50	1260681,31	400674,50	1260681,31	Картометрический метод	7	Закрепление отсутствует
39	400684,56	1260694,71	400684,56	1260694,71	Картометрический метод	7	Закрепление отсутствует
40	400698,85	1260711,90	400698,85	1260711,90	Картометрический метод	7	Закрепление отсутствует
41	400716,00	1260701,97	400716,00	1260701,97	Картометрический метод	7	Закрепление отсутствует
42	400744,69	1260687,41	400744,69	1260687,41	Картометрический метод	7	Закрепление отсутствует
43	400783,19	1260675,50	400745,66	1260687,11	Картометрический метод	7	Закрепление отсутствует
44	400821,72	1260672,57	400743,24	1260699,65	Картометрический метод	7	Закрепление отсутствует
45	-	-	400748,58	1260733,28	Картометрический метод	7	Закрепление отсутствует
46	-	-	400760,24	1260760,97	Картометрический метод	7	Закрепление отсутствует
47	-	-	400804,06	1260766,79	Картометрический метод	7	Закрепление отсутствует
48	-	-	400815,85	1260743,22	Картометрический метод	7	Закрепление отсутствует
49	-	-	400839,50	1260676,44	Картометрический метод	7	Закрепление отсутствует
50	400887,64	1260686,92	400887,64	1260686,92	Картометрический метод	7	Закрепление отсутствует
51	401074,87	1260743,85	401074,87	1260743,85	Картометрический метод	7	Закрепление отсутствует
52	401141,33	1260768,04	401141,33	1260768,04	Картометрический метод	7	Закрепление отсутствует
53	401195,39	1260794,01	401195,39	1260794,01	Картометрический метод	7	Закрепление отсутствует
1	401512,62	1260975,02	401512,62	1260975,02	Картометрический метод	7	Закрепление отсутствует
Часть № 2							
54	400168,11	1260948,43	400168,11	1260948,43	Картометрический метод	7	Закрепление отсутствует
55	400195,20	1261025,89	400195,20	1261025,89	Картометрический метод	7	Закрепление отсутствует
56	400153,74	1261049,63	400153,74	1261049,63	Картометрический метод	7	Закрепление отсутствует
57	400090,05	1261054,41	400090,05	1261054,41	Картометрический метод	7	Закрепление отсутствует
58	400073,23	1261049,10	400073,23	1261049,10	Картометрический метод	7	Закрепление отсутствует
59	400050,54	1261066,33	400050,54	1261066,33	Картометрический метод	7	Закрепление отсутствует
60	400030,64	1261079,68	400115,86	1261084,09	Картометрический метод	7	Закрепление отсутствует
61	399998,73	1261108,46	400220,96	1261082,30	Картометрический метод	7	Закрепление отсутствует
62	399977,26	1261139,54	400236,68	1261107,04	Картометрический метод	7	Закрепление отсутствует

1	2	3	4	5	6	7	8
63	399960,23	1261170,08	400285,00	1261196,78	Картометрический метод	7	Закрепление отсутствует
64	399952,53	1261171,98	400128,17	1261304,05	Картометрический метод	7	Закрепление отсутствует
65	399914,13	1261241,48	400001,60	1261367,21	Картометрический метод	7	Закрепление отсутствует
66	399876,58	1261304,80	399965,18	1261390,89	Картометрический метод	7	Закрепление отсутствует
67	399860,31	1261345,94	399908,48	1261436,91	Картометрический метод	7	Закрепление отсутствует
68	399849,08	1261409,38	399834,18	1261546,41	Картометрический метод	7	Закрепление отсутствует
69	399873,70	1261569,11	399873,70	1261569,11	Картометрический метод	7	Закрепление отсутствует
70	399831,04	1261691,17	399831,04	1261691,17	Картометрический метод	7	Закрепление отсутствует
71	399825,37	1261695,46	399825,37	1261695,46	Картометрический метод	7	Закрепление отсутствует
72	399790,30	1261695,91	399790,30	1261695,91	Картометрический метод	7	Закрепление отсутствует
73	399791,88	1261702,26	399791,88	1261702,26	Картометрический метод	7	Закрепление отсутствует
74	399820,08	1261704,40	399820,08	1261704,40	Картометрический метод	7	Закрепление отсутствует
75	399824,75	1261707,87	399824,75	1261707,87	Картометрический метод	7	Закрепление отсутствует
76	399826,24	1261715,04	399826,24	1261715,04	Картометрический метод	7	Закрепление отсутствует
77	399807,13	1261781,70	399807,13	1261781,70	Картометрический метод	7	Закрепление отсутствует
78	399797,37	1261845,84	399797,37	1261845,84	Картометрический метод	7	Закрепление отсутствует
79	399785,49	1261850,29	399785,49	1261850,29	Картометрический метод	7	Закрепление отсутствует
80	399772,22	1261851,07	399772,22	1261851,07	Картометрический метод	7	Закрепление отсутствует
81	399753,27	1261840,48	399753,27	1261840,48	Картометрический метод	7	Закрепление отсутствует
82	399748,30	1261844,93	399748,30	1261844,93	Картометрический метод	7	Закрепление отсутствует
83	399735,12	1261865,99	399735,12	1261865,99	Картометрический метод	7	Закрепление отсутствует
84	399732,36	1261903,51	399732,36	1261903,51	Картометрический метод	7	Закрепление отсутствует
85	399721,51	1261919,05	399721,51	1261919,05	Картометрический метод	7	Закрепление отсутствует
86	399687,68	1261750,66	399687,68	1261750,66	Картометрический метод	7	Закрепление отсутствует
87	399680,65	1261699,33	399680,65	1261699,33	Картометрический метод	7	Закрепление отсутствует
88	399682,08	1261665,66	399682,08	1261665,66	Картометрический метод	7	Закрепление отсутствует
89	399660,30	1261660,75	399660,30	1261660,75	Картометрический метод	7	Закрепление отсутствует
90	399661,81	1261656,79	399661,81	1261656,79	Картометрический метод	7	Закрепление отсутствует
91	399633,94	1261651,76	399633,94	1261651,76	Картометрический метод	7	Закрепление отсутствует

1	2	3	4	5	6	7	8
92	399576,44	1261640,80	399576,44	1261640,80	Картометрический метод	7	Закрепление отсутствует
93	399568,93	1261636,30	399568,93	1261636,30	Картометрический метод	7	Закрепление отсутствует
94	399606,50	1261574,84	399606,50	1261574,84	Картометрический метод	7	Закрепление отсутствует
95	399640,05	1261520,43	399640,05	1261520,43	Картометрический метод	7	Закрепление отсутствует
96	399665,03	1261484,53	399665,03	1261484,53	Картометрический метод	7	Закрепление отсутствует
97	399689,31	1261421,04	399689,31	1261421,04	Картометрический метод	7	Закрепление отсутствует
98	399716,38	1261338,97	399716,38	1261338,97	Картометрический метод	7	Закрепление отсутствует
99	399749,57	1261247,29	399749,57	1261247,29	Картометрический метод	7	Закрепление отсутствует
100	399754,33	1261234,72	399754,33	1261234,72	Картометрический метод	7	Закрепление отсутствует
101	399761,80	1261230,80	399761,80	1261230,80	Картометрический метод	7	Закрепление отсутствует
102	399795,19	1261230,89	399795,19	1261230,89	Картометрический метод	7	Закрепление отсутствует
103	399795,50	1261222,15	399795,50	1261222,15	Картометрический метод	7	Закрепление отсутствует
104	399800,22	1261195,02	399800,22	1261195,02	Картометрический метод	7	Закрепление отсутствует
105	399816,13	1261152,98	399816,13	1261152,98	Картометрический метод	7	Закрепление отсутствует
106	399844,87	1261104,83	399844,87	1261104,83	Картометрический метод	7	Закрепление отсутствует
107	399922,37	1261039,57	399922,37	1261039,57	Картометрический метод	7	Закрепление отсутствует
108	399962,50	1261013,40	399962,50	1261013,40	Картометрический метод	7	Закрепление отсутствует
109	400003,89	1260994,23	400003,89	1260994,23	Картометрический метод	7	Закрепление отсутствует
110	400060,63	1260976,22	400060,63	1260976,22	Картометрический метод	7	Закрепление отсутствует
54	400168,11	1260948,43	400168,11	1260948,43	Картометрический метод	7	Закрепление отсутствует
Часть № 3							
111	-	-	399883,20	1260849,09	Картометрический метод	7	Закрепление отсутствует
112	-	-	399880,56	1260929,20	Картометрический метод	7	Закрепление отсутствует
113	-	-	399858,97	1260989,96	Картометрический метод	7	Закрепление отсутствует
114	-	-	399768,10	1260990,25	Картометрический метод	7	Закрепление отсутствует
115	-	-	399791,51	1260865,10	Картометрический метод	7	Закрепление отсутствует
111	-	-	399883,20	1260849,09	Картометрический метод	7	Закрепление отсутствует

План границ объекта

Обзорная схема границ объекта



Масштаб 1:20000

Используемые условные знаки и обозначения:

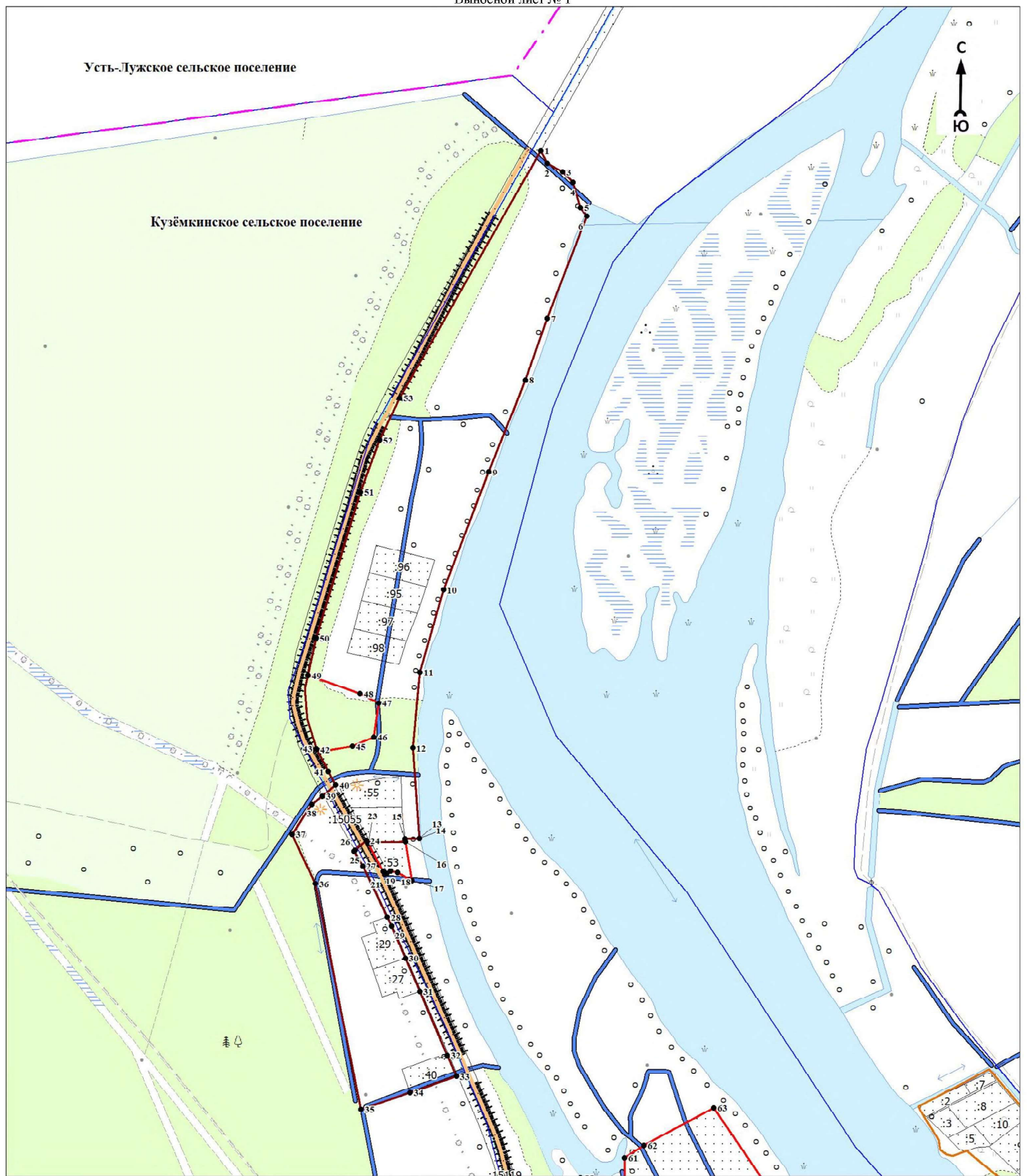
	- характерная точка границы объекта
	- вновь образованная часть границы объекта
	- существующая часть границы объекта, сведения о которой содержатся в Едином государственном реестре недвижимости
	- граница кадастрового квартала
	- граница муниципального образования
	- граница населенного пункта
	- существующие границы земельного участка, имеющиеся в Едином государственном реестре недвижимости, сведения о которых достаточны для определения их местоположения
	- обозначение земельного участка, сведения о котором содержатся в Едином государственном реестре недвижимости
	- номер кадастрового квартала
	- область и номер выносного листа

Подпись _____

Дата «__» _____ 20__ г.

Место для оттиска печати (при наличии) лица, составившего описание местоположения границ объекта

План границ объекта
Выносной лист № 1



Используемые условные знаки и обозначения:

Условные обозначения представлены на обзорном листе 120

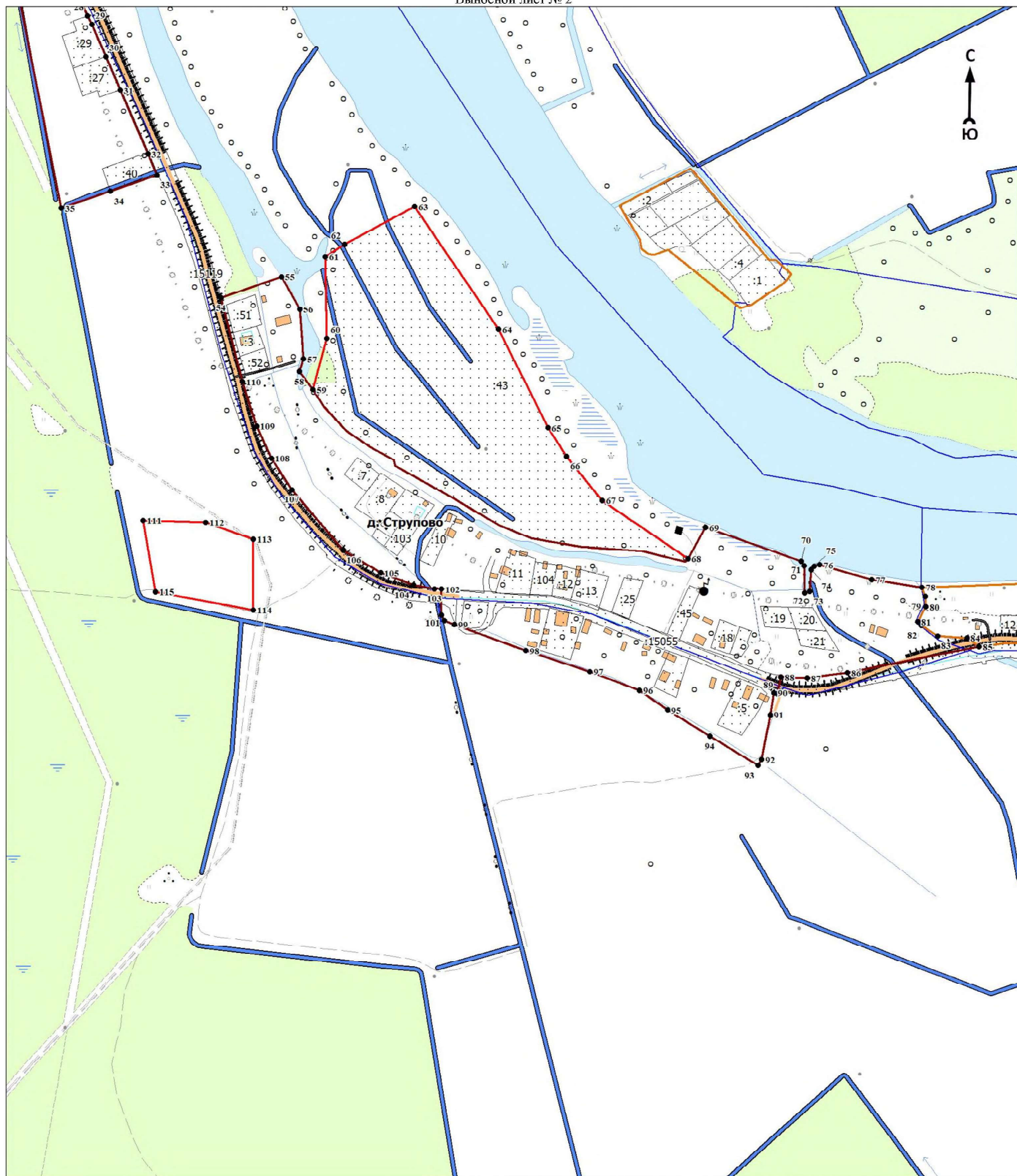
Подпись _____

Дата « » _____ 20 г.

Место для оттиска печати (при наличии) лица, составившего описание местоположения границ объекта

План границ объекта

Выносной лист № 2



Масштаб 1:5000

Используемые условные знаки и обозначения:

Условные обозначения представлены на обзорном листе 120

Подпись _____

Дата « _ » _____ 20 _ г.

Место для оттиска печати (при наличии) лица, составившего описание местоположения границ объекта

**ПИСАНИЕ МЕСТОПОЛОЖЕНИЯ ГРАНИЦ
населённого пункта – деревня Ударник муниципального образования «Кузёмкинское сельское поселение»
Кингисеппского муниципального района Ленинградской области**

(изменение местоположения)

(наименование объекта, местоположение границ которого описано (далее - объект))

Раздел 1

Сведения об объекте		
№ п/п	Характеристики объекта	Описание характеристик
1	2	3
1	Местоположение объекта	Ленинградская область, Кингисеппский муниципальный район, Кузёмкинское сельское поселение, деревня Ударник
2	Площадь объекта ± величина погрешности определения площади ($P \pm \Delta P$), м ²	939416 ± 23746
3	Иные характеристики объекта	-

Раздел 2

Сведения о местоположении границ объекта					
1. Система координат МСК 47 зона 1					
2. Сведения о характерных точках границ объекта					
Обозначение характерных точек границ	Координаты, м		Метод определения координат характерной точки	Средняя квадратическая погрешность положения характерной точки (Mt), м	Описание обозначения точки на местности (при наличии)
	X	Y			
1	2	3	4	5	6
-	-	-	-	-	-
3. Сведения о характерных точках части (частей) границы объекта					
Обозначение характерных точек части границы	Координаты, м		Метод определения координат характерной точки	Средняя квадратическая погрешность положения характерной точки (Mt), м	Описание обозначения точки на местности (при наличии)
	X	Y			
1	2	3	4	5	6
-	-	-	-	-	-

Раздел 3

Сведения о местоположении измененных (уточненных) границ объекта							
1. Система координат МСК 47 зона 1							
2. Сведения о характерных точках границ объекта							
Обозначение характерных точек границ	Существующие координаты, м		Измененные (уточненные) координаты, м		Метод определения координат характерной точки	Средняя квадратическая погрешность положения характерной точки (Mt), м	Описание обозначения точки на местности (при наличии)
	X	Y	X	Y			
1	2	3	4	5	6	7	8
Часть № 1							
1	396513,67	1263298,06	394616,73	1263409,04	Картометрический метод	7	Закрепление отсутствует
2	396541,32	1263369,70	394613,34	1263380,98	Картометрический метод	7	Закрепление отсутствует
3	396554,27	1263440,25	394623,93	1263342,03	Картометрический метод	7	Закрепление отсутствует
4	396571,73	1263483,64	394622,32	1263298,29	Картометрический метод	7	Закрепление отсутствует
5	396600,31	1263525,97	394628,17	1263261,97	Картометрический метод	7	Закрепление отсутствует

1	2	3	4	5	6	7	8
6	396638,41	1263566,72	394624,09	1263259,84	Картометрический метод	7	Закрепление отсутствует
7	396705,61	1263615,93	394622,30	1263257,16	Картометрический метод	7	Закрепление отсутствует
8	396738,95	1263634,98	394570,90	1263262,10	Картометрический метод	7	Закрепление отсутствует
9	396790,28	1263692,13	394550,00	1263263,95	Картометрический метод	7	Закрепление отсутствует
10	396856,14	1263754,05	394518,39	1263273,45	Картометрический метод	7	Закрепление отсутствует
11	396912,52	1263791,61	394576,75	1263356,00	Картометрический метод	7	Закрепление отсутствует
1	396513,67	1263298,06	394616,73	1263409,04	Картометрический метод	7	Закрепление отсутствует
Часть № 2							
12	394628,17	1263261,97	395917,86	1263517,78	Картометрический метод	7	Закрепление отсутствует
13	394622,32	1263298,29	395934,97	1263492,11	Картометрический метод	7	Закрепление отсутствует
14	394623,93	1263342,03	395930,81	1263475,93	Картометрический метод	7	Закрепление отсутствует
15	394613,34	1263380,98	395912,79	1263464,06	Картометрический метод	7	Закрепление отсутствует
16	394616,73	1263409,04	395903,99	1263462,52	Картометрический метод	7	Закрепление отсутствует
17	394576,75	1263356,00	395896,41	1263464,28	Картометрический метод	7	Закрепление отсутствует
18	394518,39	1263273,45	395872,70	1263455,73	Картометрический метод	7	Закрепление отсутствует
19	394550,00	1263263,95	395861,89	1263496,56	Картометрический метод	7	Закрепление отсутствует
12	394628,17	1263261,97	395917,86	1263517,78	Картометрический метод	7	Закрепление отсутствует
Часть № 3							
20	-	-	395772,51	1264122,21	Картометрический метод	7	Закрепление отсутствует
21	-	-	395794,97	1264110,56	Картометрический метод	7	Закрепление отсутствует
22	-	-	395799,34	1264108,25	Картометрический метод	7	Закрепление отсутствует
23	-	-	395816,80	1264099,03	Картометрический метод	7	Закрепление отсутствует
24	-	-	395855,21	1264078,75	Картометрический метод	7	Закрепление отсутствует
25	-	-	395875,30	1264068,14	Картометрический метод	7	Закрепление отсутствует
26	-	-	396092,59	1263955,24	Картометрический метод	7	Закрепление отсутствует
27	-	-	396283,47	1263932,37	Картометрический метод	7	Закрепление отсутствует
28	-	-	396288,63	1263871,25	Картометрический метод	7	Закрепление отсутствует
29	-	-	396393,67	1263926,81	Картометрический метод	7	Закрепление отсутствует
30	-	-	396532,97	1263936,60	Картометрический метод	7	Закрепление отсутствует
31	-	-	396619,75	1263940,57	Картометрический метод	7	Закрепление отсутствует
32	-	-	396743,58	1263949,57	Картометрический метод	7	Закрепление отсутствует

1	2	3	4	5	6	7	8
33	-	-	396797,95	1263950,10	Картометрический метод	7	Закрепление отсутствует
34	-	-	396964,17	1263945,07	Картометрический метод	7	Закрепление отсутствует
35	-	-	396987,79	1263942,69	Картометрический метод	7	Закрепление отсутствует
36	-	-	397001,55	1263926,81	Картометрический метод	7	Закрепление отсутствует
37	-	-	397004,19	1263899,83	Картометрический метод	7	Закрепление отсутствует
38	-	-	396994,14	1263878,13	Картометрический метод	7	Закрепление отсутствует
39	-	-	396962,93	1263845,32	Картометрический метод	7	Закрепление отсутствует
40	-	-	396925,08	1263828,39	Картометрический метод	7	Закрепление отсутствует
41	-	-	396894,92	1263826,80	Картометрический метод	7	Закрепление отсутствует
42	-	-	396817,66	1263841,09	Картометрический метод	7	Закрепление отсутствует
43	-	-	396782,21	1263843,73	Картометрический метод	7	Закрепление отсутствует
44	-	-	396754,43	1263842,41	Картометрический метод	7	Закрепление отсутствует
45	-	-	396714,47	1263820,45	Картометрический метод	7	Закрепление отсутствует
46	-	-	396700,45	1263812,25	Картометрический метод	7	Закрепление отсутствует
47	-	-	396704,42	1263780,24	Картометрический метод	7	Закрепление отсутствует
48	-	-	396708,65	1263768,59	Картометрический метод	7	Закрепление отсутствует
49	-	-	396718,71	1263771,77	Картометрический метод	7	Закрепление отсутствует
50	-	-	396716,72	1263797,96	Картометрический метод	7	Закрепление отсутствует
51	-	-	396738,95	1263825,48	Картометрический метод	7	Закрепление отсутствует
52	-	-	396768,58	1263831,30	Картометрический метод	7	Закрепление отсутствует
53	-	-	396834,73	1263823,36	Картометрический метод	7	Закрепление отсутствует
54	-	-	396892,55	1263812,30	Картометрический метод	7	Закрепление отсутствует
55	-	-	396934,94	1263813,68	Картометрический метод	7	Закрепление отсутствует
56	-	-	396912,52	1263791,61	Картометрический метод	7	Закрепление отсутствует
57	-	-	396856,14	1263754,05	Картометрический метод	7	Закрепление отсутствует
58	-	-	396790,28	1263692,13	Картометрический метод	7	Закрепление отсутствует
59	-	-	396738,95	1263634,98	Картометрический метод	7	Закрепление отсутствует
60	-	-	396705,61	1263615,93	Картометрический метод	7	Закрепление отсутствует
61	-	-	396638,41	1263566,72	Картометрический метод	7	Закрепление отсутствует
62	-	-	396600,31	1263525,97	Картометрический метод	7	Закрепление отсутствует

1	2	3	4	5	6	7	8
63	-	-	396571,73	1263483,64	Картометрический метод	7	Закрепление отсутствует
64	-	-	396554,27	1263440,25	Картометрический метод	7	Закрепление отсутствует
65	-	-	396541,32	1263369,70	Картометрический метод	7	Закрепление отсутствует
66	-	-	396513,67	1263298,06	Картометрический метод	7	Закрепление отсутствует
67	-	-	396469,46	1263217,70	Картометрический метод	7	Закрепление отсутствует
68	-	-	396447,03	1263188,74	Картометрический метод	7	Закрепление отсутствует
69	-	-	396377,70	1263126,00	Картометрический метод	7	Закрепление отсутствует
70	-	-	396348,42	1263103,52	Картометрический метод	7	Закрепление отсутствует
71	-	-	396313,85	1263087,54	Картометрический метод	7	Закрепление отсутствует
72	-	-	396273,47	1263071,14	Картометрический метод	7	Закрепление отсутствует
73	-	-	396203,57	1263045,88	Картометрический метод	7	Закрепление отсутствует
74	-	-	396160,50	1263034,10	Картометрический метод	7	Закрепление отсутствует
75	-	-	396128,40	1263095,40	Картометрический метод	7	Закрепление отсутствует
76	-	-	396133,70	1263103,60	Картометрический метод	7	Закрепление отсутствует
77	-	-	396198,01	1263121,12	Картометрический метод	7	Закрепление отсутствует
78	-	-	396272,15	1263152,05	Картометрический метод	7	Закрепление отсутствует
79	-	-	396287,46	1263178,12	Картометрический метод	7	Закрепление отсутствует
80	-	-	396278,63	1263182,22	Картометрический метод	7	Закрепление отсутствует
81	-	-	396261,44	1263183,27	Картометрический метод	7	Закрепление отсутствует
82	-	-	396231,61	1263167,99	Картометрический метод	7	Закрепление отсутствует
83	-	-	396191,94	1263148,75	Картометрический метод	7	Закрепление отсутствует
84	-	-	396140,20	1263128,83	Картометрический метод	7	Закрепление отсутствует
85	-	-	396093,36	1263124,33	Картометрический метод	7	Закрепление отсутствует
86	-	-	395948,37	1263128,73	Картометрический метод	7	Закрепление отсутствует
87	-	-	395914,90	1263134,92	Картометрический метод	7	Закрепление отсутствует
88	-	-	395896,78	1263144,89	Картометрический метод	7	Закрепление отсутствует
89	-	-	395866,14	1263164,70	Картометрический метод	7	Закрепление отсутствует
90	-	-	395825,21	1263196,30	Картометрический метод	7	Закрепление отсутствует
91	-	-	395800,34	1263217,20	Картометрический метод	7	Закрепление отсутствует
92	-	-	395781,82	1263238,37	Картометрический метод	7	Закрепление отсутствует

1	2	3	4	5	6	7	8
93	-	-	395766,47	1263255,30	Картометрический метод	7	Закрепление отсутствует
94	-	-	395747,43	1263271,71	Картометрический метод	7	Закрепление отсутствует
95	-	-	395707,47	1263301,34	Картометрический метод	7	Закрепление отсутствует
96	-	-	395661,52	1263335,70	Картометрический метод	7	Закрепление отсутствует
97	-	-	395613,18	1263361,79	Картометрический метод	7	Закрепление отсутствует
98	-	-	395555,60	1263387,59	Картометрический метод	7	Закрепление отсутствует
99	-	-	395393,15	1263451,09	Картометрический метод	7	Закрепление отсутствует
100	-	-	395193,38	1263503,48	Картометрический метод	7	Закрепление отсутствует
101	-	-	394893,64	1263562,04	Картометрический метод	7	Закрепление отсутствует
102	-	-	394835,12	1263619,97	Картометрический метод	7	Закрепление отсутствует
103	-	-	394801,00	1263675,88	Картометрический метод	7	Закрепление отсутствует
104	-	-	394760,10	1263752,96	Картометрический метод	7	Закрепление отсутствует
105	-	-	394751,46	1263791,60	Картометрический метод	7	Закрепление отсутствует
106	-	-	394751,05	1263829,01	Картометрический метод	7	Закрепление отсутствует
107	-	-	394763,60	1263871,56	Картометрический метод	7	Закрепление отсутствует
108	-	-	394791,52	1263900,04	Картометрический метод	7	Закрепление отсутствует
109	-	-	395233,36	1263834,55	Картометрический метод	7	Закрепление отсутствует
110	-	-	395267,44	1264047,98	Картометрический метод	7	Закрепление отсутствует
111	-	-	395584,80	1263977,77	Картометрический метод	7	Закрепление отсутствует
112	-	-	395787,40	1263927,39	Картометрический метод	7	Закрепление отсутствует
113	-	-	395829,92	1263782,60	Картометрический метод	7	Закрепление отсутствует
114	-	-	395324,76	1263679,12	Картометрический метод	7	Закрепление отсутствует
115	-	-	395323,51	1263672,11	Картометрический метод	7	Закрепление отсутствует
116	-	-	395308,62	1263649,33	Картометрический метод	7	Закрепление отсутствует
117	-	-	395291,64	1263552,40	Картометрический метод	7	Закрепление отсутствует
118	-	-	395311,57	1263536,66	Картометрический метод	7	Закрепление отсутствует
119	-	-	395341,60	1263530,31	Картометрический метод	7	Закрепление отсутствует
120	-	-	395367,86	1263527,89	Картометрический метод	7	Закрепление отсутствует
121	-	-	395422,80	1263522,83	Картометрический метод	7	Закрепление отсутствует
122	-	-	395473,71	1263509,44	Картометрический метод	7	Закрепление отсутствует

1	2	3	4	5	6	7	8
123	-	-	395499,86	1263502,04	Картометрический метод	7	Закрепление отсутствует
124	-	-	395520,88	1263493,64	Картометрический метод	7	Закрепление отсутствует
125	-	-	395550,11	1263471,08	Картометрический метод	7	Закрепление отсутствует
126	-	-	395549,63	1263473,77	Картометрический метод	7	Закрепление отсутствует
127	-	-	395553,97	1263481,88	Картометрический метод	7	Закрепление отсутствует
128	-	-	395604,37	1263457,86	Картометрический метод	7	Закрепление отсутствует
129	-	-	395603,04	1263455,27	Картометрический метод	7	Закрепление отсутствует
130	-	-	395628,88	1263443,49	Картометрический метод	7	Закрепление отсутствует
131	-	-	395625,47	1263437,67	Картометрический метод	7	Закрепление отсутствует
132	-	-	395643,55	1263430,09	Картометрический метод	7	Закрепление отсутствует
133	-	-	395641,13	1263425,77	Картометрический метод	7	Закрепление отсутствует
134	-	-	395651,05	1263422,31	Картометрический метод	7	Закрепление отсутствует
135	-	-	395700,86	1263396,35	Картометрический метод	7	Закрепление отсутствует
136	-	-	395706,09	1263405,75	Картометрический метод	7	Закрепление отсутствует
137	-	-	395733,31	1263388,40	Картометрический метод	7	Закрепление отсутствует
138	-	-	395753,81	1263375,77	Картометрический метод	7	Закрепление отсутствует
139	-	-	395773,99	1263362,59	Картометрический метод	7	Закрепление отсутствует
140	-	-	395764,16	1263346,78	Картометрический метод	7	Закрепление отсутствует
141	-	-	395769,48	1263344,42	Картометрический метод	7	Закрепление отсутствует
142	-	-	395778,95	1263361,49	Картометрический метод	7	Закрепление отсутствует
143	-	-	395820,56	1263332,36	Картометрический метод	7	Закрепление отсутствует
144	-	-	395832,23	1263330,34	Картометрический метод	7	Закрепление отсутствует
145	-	-	395849,03	1263335,94	Картометрический метод	7	Закрепление отсутствует
146	-	-	395851,80	1263345,65	Картометрический метод	7	Закрепление отсутствует
147	-	-	395852,65	1263345,73	Картометрический метод	7	Закрепление отсутствует
148	-	-	395857,41	1263365,29	Картометрический метод	7	Закрепление отсутствует
149	-	-	395870,42	1263410,84	Картометрический метод	7	Закрепление отсутствует
150	-	-	395897,42	1263395,25	Картометрический метод	7	Закрепление отсутствует
151	-	-	395932,33	1263415,43	Картометрический метод	7	Закрепление отсутствует
152	-	-	395920,11	1263443,71	Картометрический метод	7	Закрепление отсутствует

1	2	3	4	5	6	7	8
153	-	-	395927,55	1263451,37	Картометрический метод	7	Закрепление отсутствует
154	-	-	395951,23	1263460,45	Картометрический метод	7	Закрепление отсутствует
155	-	-	395946,22	1263472,13	Картометрический метод	7	Закрепление отсутствует
156	-	-	395953,48	1263474,79	Картометрический метод	7	Закрепление отсутствует
157	-	-	395946,96	1263487,99	Картометрический метод	7	Закрепление отсутствует
158	-	-	395959,54	1263493,94	Картометрический метод	7	Закрепление отсутствует
159	-	-	395968,38	1263495,84	Картометрический метод	7	Закрепление отсутствует
160	-	-	395977,50	1263490,16	Картометрический метод	7	Закрепление отсутствует
161	-	-	395982,61	1263479,60	Картометрический метод	7	Закрепление отсутствует
162	-	-	395981,25	1263507,15	Картометрический метод	7	Закрепление отсутствует
163	-	-	395986,13	1263511,44	Картометрический метод	7	Закрепление отсутствует
164	-	-	395985,45	1263512,82	Картометрический метод	7	Закрепление отсутствует
165	-	-	395994,00	1263518,35	Картометрический метод	7	Закрепление отсутствует
166	-	-	396043,94	1263562,19	Картометрический метод	7	Закрепление отсутствует
167	-	-	396046,36	1263580,00	Картометрический метод	7	Закрепление отсутствует
168	-	-	396070,45	1263592,19	Картометрический метод	7	Закрепление отсутствует
169	-	-	396073,74	1263571,36	Картометрический метод	7	Закрепление отсутствует
170	-	-	396104,60	1263535,54	Картометрический метод	7	Закрепление отсутствует
171	-	-	396048,15	1263500,40	Картометрический метод	7	Закрепление отсутствует
172	-	-	396060,81	1263476,43	Картометрический метод	7	Закрепление отсутствует
173	-	-	396069,20	1263450,15	Картометрический метод	7	Закрепление отсутствует
174	-	-	396067,33	1263433,53	Картометрический метод	7	Закрепление отсутствует
175	-	-	396071,61	1263418,29	Картометрический метод	7	Закрепление отсутствует
176	-	-	396072,49	1263414,02	Картометрический метод	7	Закрепление отсутствует
177	-	-	396078,56	1263412,09	Картометрический метод	7	Закрепление отсутствует
178	-	-	396083,46	1263412,97	Картометрический метод	7	Закрепление отсутствует
179	-	-	396088,43	1263413,18	Картометрический метод	7	Закрепление отсутствует
180	-	-	396093,39	1263412,74	Картометрический метод	7	Закрепление отсутствует
181	-	-	396098,25	1263411,64	Картометрический метод	7	Закрепление отсутствует
182	-	-	396102,86	1263409,92	Картометрический метод	7	Закрепление отсутствует

1	2	3	4	5	6	7	8
183	-	-	396107,21	1263407,62	Картометрический метод	7	Закрепление отсутствует
184	-	-	396111,21	1263404,77	Картометрический метод	7	Закрепление отсутствует
185	-	-	396114,81	1263401,40	Картометрический метод	7	Закрепление отсутствует
186	-	-	396121,30	1263383,50	Картометрический метод	7	Закрепление отсутствует
187	-	-	396144,67	1263398,78	Картометрический метод	7	Закрепление отсутствует
188	-	-	396155,93	1263386,93	Картометрический метод	7	Закрепление отсутствует
189	-	-	396190,81	1263403,43	Картометрический метод	7	Закрепление отсутствует
190	-	-	396193,68	1263398,07	Картометрический метод	7	Закрепление отсутствует
191	-	-	396198,20	1263399,08	Картометрический метод	7	Закрепление отсутствует
192	-	-	396213,74	1263404,34	Картометрический метод	7	Закрепление отсутствует
193	-	-	396219,11	1263391,99	Картометрический метод	7	Закрепление отсутствует
194	-	-	396237,77	1263359,02	Картометрический метод	7	Закрепление отсутствует
195	-	-	396264,68	1263376,66	Картометрический метод	7	Закрепление отсутствует
196	-	-	396290,00	1263392,00	Картометрический метод	7	Закрепление отсутствует
197	-	-	396316,09	1263409,06	Картометрический метод	7	Закрепление отсутствует
198	-	-	396338,65	1263423,41	Картометрический метод	7	Закрепление отсутствует
199	-	-	396314,99	1263477,00	Картометрический метод	7	Закрепление отсутствует
200	-	-	396312,26	1263475,38	Картометрический метод	7	Закрепление отсутствует
201	-	-	396306,87	1263485,41	Картометрический метод	7	Закрепление отсутствует
202	-	-	396291,46	1263480,01	Картометрический метод	7	Закрепление отсутствует
203	-	-	396268,33	1263474,62	Картометрический метод	7	Закрепление отсутствует
204	-	-	396251,38	1263473,07	Картометрический метод	7	Закрепление отсутствует
205	-	-	396237,93	1263476,03	Картометрический метод	7	Закрепление отсутствует
206	-	-	396225,62	1263551,52	Картометрический метод	7	Закрепление отсутствует
207	-	-	396165,11	1263673,59	Картометрический метод	7	Закрепление отсутствует
208	-	-	396115,13	1263779,10	Картометрический метод	7	Закрепление отсутствует
209	-	-	395849,00	1263899,10	Картометрический метод	7	Закрепление отсутствует
210	-	-	395804,14	1263896,12	Картометрический метод	7	Закрепление отсутствует
211	-	-	395778,06	1263995,13	Картометрический метод	7	Закрепление отсутствует
212	-	-	395777,16	1264062,89	Картометрический метод	7	Закрепление отсутствует

План границ объекта



Масштаб 1:10000

Используемые условные знаки и обозначения:

● 1	- характерная точка границы объекта
— (red)	- уточняемая (изменяемая) часть границы объекта
— (orange)	- существующая часть границы объекта, сведения о которой содержатся в Едином государственном реестре недвижимости
— (dashed pink)	- граница муниципального образования
— (blue)	- граница кадастрового квартала
— (orange)	- граница населенного пункта
— (dotted)	- существующие границы земельного участка, имеющиеся в Едином государственном реестре недвижимости, сведения о которых достаточны для определения их местоположения
:40	- обозначение земельного участка, сведения о котором содержатся в Едином государственном реестре недвижимости
47:20:0602008	- номер кадастрового квартала

Подпись

Дата « »

20 г.

Место для оттиска печати (при наличии) лица, составившего описание местоположения границ объекта

ОПИСАНИЕ МЕСТОПОЛОЖЕНИЯ ГРАНИЦ
населённого пункта – деревня Фёдоровка муниципального образования «Кузёмкинское сельское поселение»
Кингисеппского муниципального района Ленинградской области (изменение местоположения)
(наименование объекта, местоположение границ которого описано (далее - объект))

Раздел 1

Сведения об объекте		
№ п/п	Характеристики объекта	Описание характеристик
1	2	3
1	Местоположение объекта	Ленинградская область, Кингисеппский муниципальный район, Кузёмкинское сельское поселение, деревня Фёдоровка
2	Площадь объекта ± величина погрешности определения площади ($P \pm \Delta P$), м ²	328370 ± 14039
3	Иные характеристики объекта	-

Раздел 2

Сведения о местоположении границ объекта					
1. Система координат МСК 47 зона 1					
2. Сведения о характерных точках границ объекта					
Обозначение характерных точек границ	Координаты, м		Метод определения координат характерной точки	Средняя квадратическая погрешность положения характерной точки (M), м	Описание обозначения точки на местности (при наличии)
	X	Y			
1	2	3	4	5	6
-	-	-	-	-	-
3. Сведения о характерных точках части (частей) границы объекта					
Обозначение характерных точек части границы	Координаты, м		Метод определения координат характерной точки	Средняя квадратическая погрешность положения характерной точки (M), м	Описание обозначения точки на местности (при наличии)
	X	Y			
1	2	3	4	5	6
-	-	-	-	-	-

Раздел 3

Сведения о местоположении измененных (уточненных) границ объекта							
1. Система координат МСК 47 зона 1							
2. Сведения о характерных точках границ объекта							
Обозначение характерных точек границ	Существующие координаты, м		Измененные (уточненные) координаты, м		Метод определения координат характерной точки	Средняя квадратическая погрешность положения характерной точки (M), м	Описание обозначения точки на местности (при наличии)
	X	Y	X	Y			
1	2	3	4	5	6	7	8
1	386676,38	1266124,62	386676,38	1266124,62	Картометрический метод	7	Закрепление отсутствует
2	386674,81	1266149,23	386674,81	1266149,23	Картометрический метод	7	Закрепление отсутствует
3	386671,91	1266198,99	386671,91	1266198,99	Картометрический метод	7	Закрепление отсутствует
4	386657,77	1266441,59	386657,77	1266441,59	Картометрический метод	7	Закрепление отсутствует
5	386655,89	1266467,05	386655,89	1266467,05	Картометрический метод	7	Закрепление отсутствует
6	386649,10	1266461,07	386649,10	1266461,07	Картометрический метод	7	Закрепление отсутствует

1	2	3	4	5	6	7	8
7	386644,70	1266456,90	386644,70	1266456,90	Картометрический метод	7	Закрепление отсутствует
8	386637,70	1266454,90	386637,70	1266454,90	Картометрический метод	7	Закрепление отсутствует
9	386631,50	1266455,10	386631,50	1266455,10	Картометрический метод	7	Закрепление отсутствует
10	386598,60	1266435,10	386598,60	1266435,10	Картометрический метод	7	Закрепление отсутствует
11	386572,89	1266425,30	386572,89	1266425,30	Картометрический метод	7	Закрепление отсутствует
12	386551,00	1266419,70	386551,00	1266419,70	Картометрический метод	7	Закрепление отсутствует
13	386518,70	1266404,20	386518,70	1266404,20	Картометрический метод	7	Закрепление отсутствует
14	386500,50	1266397,90	386500,50	1266397,90	Картометрический метод	7	Закрепление отсутствует
15	386486,30	1266392,90	386486,30	1266392,90	Картометрический метод	7	Закрепление отсутствует
16	386462,80	1266387,50	386462,80	1266387,50	Картометрический метод	7	Закрепление отсутствует
17	386350,70	1266359,60	386350,70	1266359,60	Картометрический метод	7	Закрепление отсутствует
18	386322,10	1266349,70	386322,10	1266349,70	Картометрический метод	7	Закрепление отсутствует
19	386303,49	1266344,47	386303,49	1266344,47	Картометрический метод	7	Закрепление отсутствует
20	386290,89	1266339,50	386290,89	1266339,50	Картометрический метод	7	Закрепление отсутствует
21	386274,20	1266332,50	386274,20	1266332,50	Картометрический метод	7	Закрепление отсутствует
22	386264,20	1266330,70	386264,20	1266330,70	Картометрический метод	7	Закрепление отсутствует
23	386255,70	1266326,50	386255,70	1266326,50	Картометрический метод	7	Закрепление отсутствует
24	386220,20	1266308,20	386220,20	1266308,20	Картометрический метод	7	Закрепление отсутствует
25	386194,00	1266299,90	386194,00	1266299,90	Картометрический метод	7	Закрепление отсутствует
26	386180,10	1266289,90	386180,10	1266289,90	Картометрический метод	7	Закрепление отсутствует
27	386167,40	1266289,30	386167,40	1266289,30	Картометрический метод	7	Закрепление отсутствует
28	386150,70	1266275,80	386150,70	1266275,80	Картометрический метод	7	Закрепление отсутствует
29	386101,60	1266253,70	386101,60	1266253,70	Картометрический метод	7	Закрепление отсутствует
30	386067,90	1266236,80	386067,90	1266236,80	Картометрический метод	7	Закрепление отсутствует
31	386053,80	1266233,80	386053,80	1266233,80	Картометрический метод	7	Закрепление отсутствует
32	386019,10	1266220,51	386019,10	1266220,51	Картометрический метод	7	Закрепление отсутствует
33	386001,70	1266216,30	386001,70	1266216,30	Картометрический метод	7	Закрепление отсутствует
34	385969,40	1266203,60	385969,40	1266203,60	Картометрический метод	7	Закрепление отсутствует
35	385935,40	1266208,20	385935,40	1266208,20	Картометрический метод	7	Закрепление отсутствует
36	385925,50	1266205,30	385925,50	1266205,30	Картометрический метод	7	Закрепление отсутствует

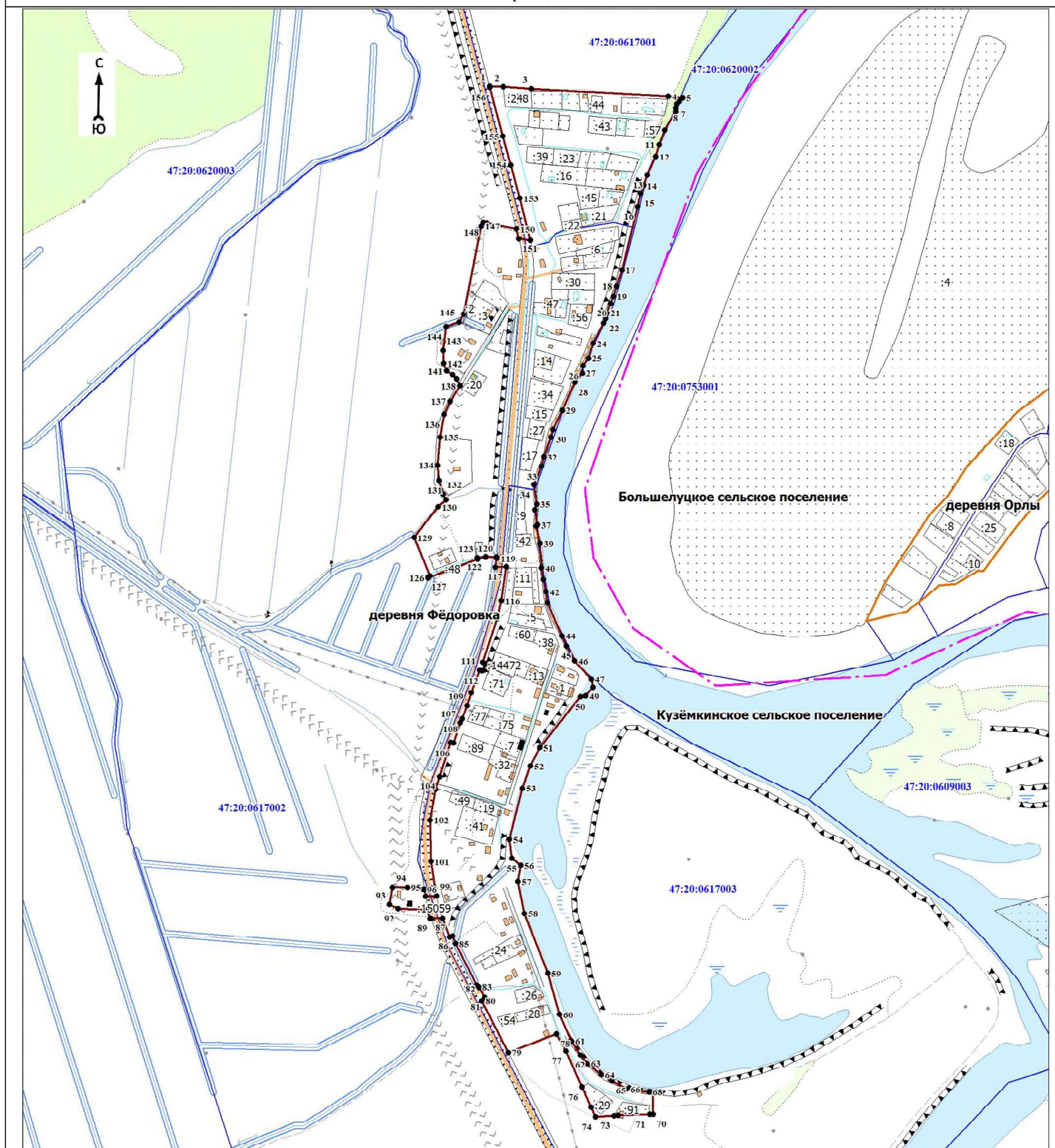
1	2	3	4	5	6	7	8
37	385898,20	1266209,60	385898,20	1266209,60	Картометрический метод	7	Закрепление отсутствует
38	385895,60	1266207,50	385895,60	1266207,50	Картометрический метод	7	Закрепление отсутствует
39	385865,27	1266214,06	385865,27	1266214,06	Картометрический метод	7	Закрепление отсутствует
40	385821,88	1266216,64	385821,88	1266216,64	Картометрический метод	7	Закрепление отсутствует
41	385801,20	1266220,20	385801,20	1266220,20	Картометрический метод	7	Закрепление отсутствует
42	385779,81	1266224,60	385779,81	1266224,60	Картометрический метод	7	Закрепление отсутствует
43	385760,20	1266227,30	385760,20	1266227,30	Картометрический метод	7	Закрепление отсутствует
44	385701,40	1266253,00	385701,40	1266253,00	Картометрический метод	7	Закрепление отсутствует
45	385683,55	1266260,72	385683,55	1266260,72	Картометрический метод	7	Закрепление отсутствует
46	385657,10	1266275,40	385657,10	1266275,40	Картометрический метод	7	Закрепление отсутствует
47	385624,90	1266305,10	385624,90	1266305,10	Картометрический метод	7	Закрепление отсутствует
48	385610,60	1266308,00	385610,60	1266308,00	Картометрический метод	7	Закрепление отсутствует
49	385594,91	1266294,80	385594,91	1266294,80	Картометрический метод	7	Закрепление отсутствует
50	385593,30	1266285,90	385593,30	1266285,90	Картометрический метод	7	Закрепление отсутствует
51	385503,30	1266213,50	385503,30	1266213,50	Картометрический метод	7	Закрепление отсутствует
52	385470,33	1266197,02	385470,33	1266197,02	Картометрический метод	7	Закрепление отсутствует
53	385430,65	1266183,12	385430,65	1266183,12	Картометрический метод	7	Закрепление отсутствует
54	385340,29	1266159,79	385340,29	1266159,79	Картометрический метод	7	Закрепление отсутствует
55	385306,49	1266163,60	385306,49	1266163,60	Картометрический метод	7	Закрепление отсутствует
56	385294,40	1266179,80	385294,40	1266179,80	Картометрический метод	7	Закрепление отсутствует
57	385265,81	1266174,70	385265,81	1266174,70	Картометрический метод	7	Закрепление отсутствует
58	385209,50	1266186,30	385209,50	1266186,30	Картометрический метод	7	Закрепление отсутствует
59	385103,10	1266227,70	385103,10	1266227,70	Картометрический метод	7	Закрепление отсутствует
60	385030,00	1266248,50	385030,00	1266248,50	Картометрический метод	7	Закрепление отсутствует
61	384983,30	1266270,20	384983,30	1266270,20	Картометрический метод	7	Закрепление отсутствует
62	384958,40	1266286,10	384958,40	1266286,10	Картометрический метод	7	Закрепление отсутствует
63	384943,20	1266297,60	384943,20	1266297,60	Картометрический метод	7	Закрепление отсутствует
64	384923,50	1266322,80	384923,50	1266322,80	Картометрический метод	7	Закрепление отсутствует
65	384912,20	1266342,30	384912,20	1266342,30	Картометрический метод	7	Закрепление отсутствует
66	384897,40	1266367,70	384897,40	1266367,70	Картометрический метод	7	Закрепление отсутствует

1	2	3	4	5	6	7	8
67	384893,78	1266382,23	384893,78	1266382,23	Картометрический метод	7	Закрепление отсутствует
68	384892,66	1266407,62	384892,66	1266407,62	Картометрический метод	7	Закрепление отсутствует
69	384892,64	1266415,25	384892,64	1266415,25	Картометрический метод	7	Закрепление отсутствует
70	384853,31	1266414,73	384853,31	1266414,73	Картометрический метод	7	Закрепление отсутствует
71	384853,07	1266408,27	384853,07	1266408,27	Картометрический метод	7	Закрепление отсутствует
72	384851,06	1266352,88	384851,06	1266352,88	Картометрический метод	7	Закрепление отсутствует
73	384850,66	1266345,78	384850,66	1266345,78	Картометрический метод	7	Закрепление отсутствует
74	384848,39	1266312,68	384848,39	1266312,68	Картометрический метод	7	Закрепление отсутствует
75	384865,65	1266304,92	384865,65	1266304,92	Картометрический метод	7	Закрепление отсутствует
76	384901,29	1266288,89	384901,29	1266288,89	Картометрический метод	7	Закрепление отсутствует
77	384965,64	1266259,95	384965,64	1266259,95	Картометрический метод	7	Закрепление отсутствует
78	384995,89	1266243,27	384995,89	1266243,27	Картометрический метод	7	Закрепление отсутствует
79	384963,01	1266157,66	384963,01	1266157,66	Картометрический метод	7	Закрепление отсутствует
80	385054,30	1266110,64	385054,30	1266110,64	Картометрический метод	7	Закрепление отсутствует
81	385060,90	1266115,70	385060,90	1266115,70	Картометрический метод	7	Закрепление отсутствует
82	385076,26	1266106,94	385076,26	1266106,94	Картометрический метод	7	Закрепление отсутствует
83	385079,44	1266105,07	385079,44	1266105,07	Картометрический метод	7	Закрепление отсутствует
84	385082,25	1266101,80	385082,25	1266101,80	Картометрический метод	7	Закрепление отсутствует
85	385155,52	1266064,01	385155,52	1266064,01	Картометрический метод	7	Закрепление отсутствует
86	385168,89	1266058,84	385168,89	1266058,84	Картометрический метод	7	Закрепление отсутствует
87	385167,54	1266053,33	385167,54	1266053,33	Картометрический метод	7	Закрепление отсутствует
88	385200,25	1266041,15	385200,25	1266041,15	Картометрический метод	7	Закрепление отсутствует
89	385200,25	1266020,88	385200,25	1266020,88	Картометрический метод	7	Закрепление отсутствует
90	385200,26	1266019,10	385200,26	1266019,10	Картометрический метод	7	Закрепление отсутствует
91	385214,90	1266014,02	385214,90	1266014,02	Картометрический метод	7	Закрепление отсутствует
92	385217,68	1265962,42	385217,68	1265962,42	Картометрический метод	7	Закрепление отсутствует
93	385225,01	1265947,27	385225,01	1265947,27	Картометрический метод	7	Закрепление отсутствует
94	385255,30	1265952,32	385255,30	1265952,32	Картометрический метод	7	Закрепление отсутствует
95	385255,52	1265978,67	385255,52	1265978,67	Картометрический метод	7	Закрепление отсутствует
96	385252,16	1266006,65	385252,16	1266006,65	Картометрический метод	7	Закрепление отсутствует

1	2	3	4	5	6	7	8
97	385251,58	1266008,94	385251,58	1266008,94	Картометрический метод	7	Закрепление отсутствует
98	385239,24	1266011,31	385239,24	1266011,31	Картометрический метод	7	Закрепление отсутствует
99	385240,50	1266030,41	385240,50	1266030,41	Картометрический метод	7	Закрепление отсутствует
100	385254,80	1266027,66	385254,80	1266027,66	Картометрический метод	7	Закрепление отсутствует
101	385301,57	1266020,55	385301,57	1266020,55	Картометрический метод	7	Закрепление отсутствует
102	385374,63	1266019,17	385374,63	1266019,17	Картометрический метод	7	Закрепление отсутствует
103	385428,58	1266029,01	385428,58	1266029,01	Картометрический метод	7	Закрепление отсутствует
104	385452,23	1266035,64	385452,23	1266035,64	Картометрический метод	7	Закрепление отсутствует
105	385512,14	1266055,76	385512,14	1266055,76	Картометрический метод	7	Закрепление отсутствует
106	385511,22	1266060,91	385511,22	1266060,91	Картометрический метод	7	Закрепление отсутствует
107	385546,95	1266072,25	385546,95	1266072,25	Картометрический метод	7	Закрепление отсутствует
108	385553,94	1266075,68	385553,94	1266075,68	Картометрический метод	7	Закрепление отсутствует
109	385577,51	1266084,98	385577,51	1266084,98	Картометрический метод	7	Закрепление отсутствует
110	385600,63	1266092,26	385600,63	1266092,26	Картометрический метод	7	Закрепление отсутствует
111	385640,87	1266107,41	385640,87	1266107,41	Картометрический метод	7	Закрепление отсутствует
112	385639,44	1266111,85	385639,44	1266111,85	Картометрический метод	7	Закрепление отсутствует
113	385651,68	1266117,20	385651,68	1266117,20	Картометрический метод	7	Закрепление отсутствует
114	385654,76	1266112,53	385654,76	1266112,53	Картометрический метод	7	Закрепление отсутствует
115	385732,51	1266138,41	385732,51	1266138,41	Картометрический метод	7	Закрепление отсутствует
116	385763,81	1266145,30	385763,81	1266145,30	Картометрический метод	7	Закрепление отсутствует
117	385824,03	1266154,38	385824,03	1266154,38	Картометрический метод	7	Закрепление отсутствует
118	385823,06	1266135,02	385823,06	1266135,02	Картометрический метод	7	Закрепление отсутствует
119	385838,74	1266137,38	385838,74	1266137,38	Картометрический метод	7	Закрепление отсутствует
120	385840,23	1266137,51	385840,23	1266137,51	Картометрический метод	7	Закрепление отсутствует
121	385840,45	1266136,70	385840,45	1266136,70	Картометрический метод	7	Закрепление отсутствует
122	385841,44	1266117,81	385841,44	1266117,81	Картометрический метод	7	Закрепление отсутствует
123	-	-	385839,39	1266102,99	Картометрический метод	7	Закрепление отсутствует
124	385838,71	1266103,12	385838,71	1266103,12	Картометрический метод	7	Закрепление отсутствует
125	385836,84	1266103,84	385836,84	1266103,84	Картометрический метод	7	Закрепление отсутствует
126	385804,48	1266015,74	385804,48	1266015,74	Картометрический метод	7	Закрепление отсутствует

1	2	3	4	5	6	7	8
127	385806,35	1266015,02	385806,35	1266015,02	Картометрический метод	7	Закрепление отсутствует
128	385807,80	1266018,96	385807,80	1266018,96	Картометрический метод	7	Закрепление отсутствует
129	385876,05	1265990,12	385876,05	1265990,12	Картометрический метод	7	Закрепление отсутствует
130	385930,33	1266033,43	385930,33	1266033,43	Картометрический метод	7	Закрепление отсутствует
131	385942,99	1266047,58	385942,99	1266047,58	Картометрический метод	7	Закрепление отсутствует
132	385952,75	1266042,53	385952,75	1266042,53	Картометрический метод	7	Закрепление отсутствует
133	385976,82	1266034,64	385976,82	1266034,64	Картометрический метод	7	Закрепление отсутствует
134	386003,89	1266032,75	386003,89	1266032,75	Картометрический метод	7	Закрепление отсутствует
135	386054,24	1266036,61	386054,24	1266036,61	Картометрический метод	7	Закрепление отсутствует
136	386093,86	1266043,69	386093,86	1266043,69	Картометрический метод	7	Закрепление отсутствует
137	386117,62	1266054,30	386117,62	1266054,30	Картометрический метод	7	Закрепление отсутствует
138	386144,79	1266072,22	386144,79	1266072,22	Картометрический метод	7	Закрепление отсутствует
139	386157,50	1266066,39	386157,50	1266066,39	Картометрический метод	7	Закрепление отсутствует
140	386164,87	1266059,30	386164,87	1266059,30	Картометрический метод	7	Закрепление отсутствует
141	386171,51	1266048,69	386171,51	1266048,69	Картометрический метод	7	Закрепление отсутствует
142	386184,78	1266043,23	386184,78	1266043,23	Картометрический метод	7	Закрепление отсутствует
143	386208,51	1266041,87	386208,51	1266041,87	Картометрический метод	7	Закрепление отсутствует
144	386249,53	1266047,08	386249,53	1266047,08	Картометрический метод	7	Закрепление отсутствует
145	386258,20	1266070,19	386258,20	1266070,19	Картометрический метод	7	Закрепление отсутствует
146	386272,38	1266078,91	386272,38	1266078,91	Картометрический метод	7	Закрепление отсутствует
147	386428,13	1266109,88	386428,13	1266109,88	Картометрический метод	7	Закрепление отсутствует
148	386434,81	1266113,16	386434,81	1266113,16	Картометрический метод	7	Закрепление отсутствует
149	386434,42	1266119,96	386434,42	1266119,96	Картометрический метод	7	Закрепление отсутствует
150	386423,24	1266172,37	386423,24	1266172,37	Картометрический метод	7	Закрепление отсутствует
151	386405,82	1266176,80	386405,82	1266176,80	Картометрический метод	7	Закрепление отсутствует
152	386402,74	1266197,19	386402,74	1266197,19	Картометрический метод	7	Закрепление отсутствует
153	386477,36	1266178,24	386477,36	1266178,24	Картометрический метод	7	Закрепление отсутствует
154	386536,50	1266162,08	386536,50	1266162,08	Картометрический метод	7	Закрепление отсутствует
155	386587,91	1266148,33	386587,91	1266148,33	Картометрический метод	7	Закрепление отсутствует
156	386674,12	1266125,21	386674,12	1266125,21	Картометрический метод	7	Закрепление отсутствует

План границ объекта



Масштаб 1:7000

Используемые условные знаки и обозначения:

	- характерная точка границы объекта
	- уточняемая (изменяемая) часть границы объекта
	- существующая часть границы объекта, сведения о которой содержатся в Едином государственном реестре недвижимости
	- граница кадастрового квартала
	- существующие границы земельного участка, имеющиеся в Едином государственном реестре недвижимости, сведения о которых достаточны для определения их местоположения
:40	- обозначение земельного участка, сведения о котором содержатся в Едином государственном реестре недвижимости
47:20:0602008	- номер кадастрового квартала
1	- область и номер выносного листа

Подпись _____

Дата « » _____ 20__ г.

Место для оттиска печати (при наличии) лица, составившего описание местоположения границ объекта

ОПИСАНИЕ МЕСТОПОЛОЖЕНИЯ ГРАНИЦ
населённого пункта – деревня Ханике муниципального образования «Кузёмкинское сельское поселение»
Кингисеппского муниципального района Ленинградской области

(изменение местоположения)

(наименование объекта, местоположение границ которого описано (далее - объект))

Раздел 1

Сведения об объекте		
№ п/п	Характеристики объекта	Описание характеристик
1	2	3
1	Местоположение объекта	Ленинградская область, Кингисеппский муниципальный район, Кузёмкинское сельское поселение, деревня Ханике
2	Площадь объекта ± величина погрешности определения площади ($P \pm \Delta P$), м ²	110580 ± 8147
3	Иные характеристики объекта	-

Раздел 2

Сведения о местоположении границ объекта					
1. Система координат -					
2. Сведения о характерных точках границ объекта					
Обозначение характерных точек границ	Координаты, м		Метод определения координат характерной точки	Средняя квадратическая погрешность положения характерной точки (Mt), м	Описание обозначения точки на местности (при наличии)
	X	Y			
1	2	3	4	5	6
-	-	-	-	-	-
3. Сведения о характерных точках части (частей) границы объекта					
Обозначение характерных точек части границы	Координаты, м		Метод определения координат характерной точки	Средняя квадратическая погрешность положения характерной точки (Mt), м	Описание обозначения точки на местности (при наличии)
	X	Y			
1	2	3	4	5	6
-	-	-	-	-	-

Раздел 3

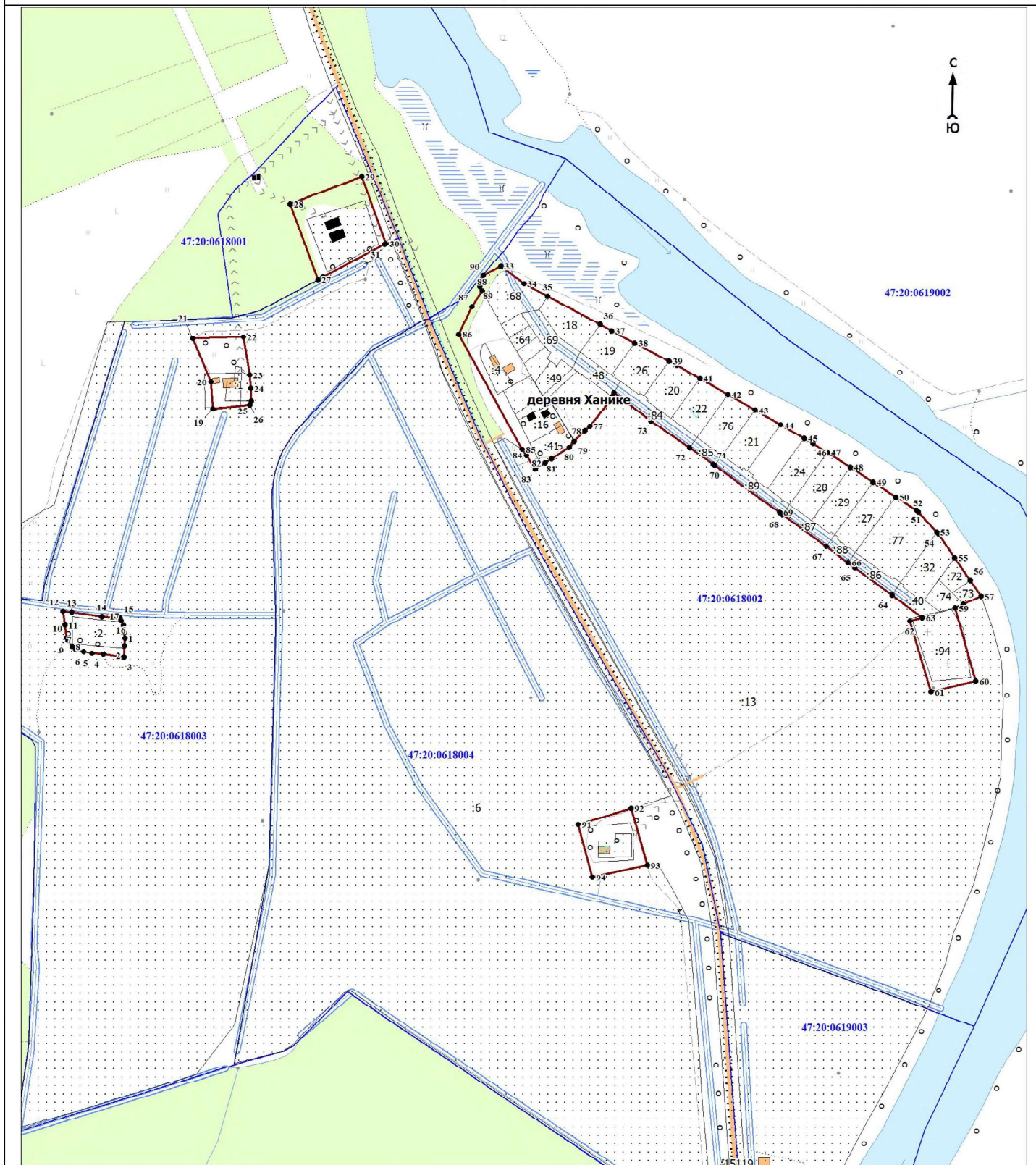
Сведения о местоположении измененных (уточненных) границ объекта							
1. Система координат МСК 47 зона I							
2. Сведения о характерных точках границ объекта							
Обозначение характерных точек границ	Существующие координаты, м		Измененные (уточненные) координаты, м		Метод определения координат характерной точки	Средняя квадратическая погрешность положения характерной точки (Mt), м	Описание обозначения точки на местности (при наличии)
	X	Y	X	Y			
1	2	3	4	5	6	7	8
Часть № 1							
1	393788,49	1261326,71	393788,49	1261326,71	Картометрический метод	7	Закрепление отсутствует
2	393778,45	1261326,56	393778,45	1261326,56	Картометрический метод	7	Закрепление отсутствует
3	393763,97	1261325,54	393763,97	1261325,54	Картометрический метод	7	Закрепление отсутствует
4	393767,64	1261298,92	393767,64	1261298,92	Картометрический метод	7	Закрепление отсутствует
5	393768,89	1261284,17	393768,89	1261284,17	Картометрический метод	7	Закрепление отсутствует

1	2	3	4	5	6	7	8
6	393770,94	1261273,68	393770,94	1261273,68	Картометрический метод	7	Закрепление отсутствует
7	393774,19	1261263,34	393774,19	1261263,34	Картометрический метод	7	Закрепление отсутствует
8	393777,68	1261258,69	393777,68	1261258,69	Картометрический метод	7	Закрепление отсутствует
9	393785,64	1261253,18	393785,64	1261253,18	Картометрический метод	7	Закрепление отсутствует
10	393788,81	1261251,14	393788,81	1261251,14	Картометрический метод	7	Закрепление отсутствует
11	393805,21	1261249,32	393805,21	1261249,32	Картометрический метод	7	Закрепление отсутствует
12	393823,26	1261246,62	393823,26	1261246,62	Картометрический метод	7	Закрепление отсутствует
13	393822,01	1261258,01	393822,01	1261258,01	Картометрический метод	7	Закрепление отсутствует
14	393816,28	1261296,98	393816,28	1261296,98	Картометрический метод	7	Закрепление отсутствует
15	393814,47	1261320,52	393814,47	1261320,52	Картометрический метод	7	Закрепление отсутствует
16	393811,33	1261322,09	393811,33	1261322,09	Картометрический метод	7	Закрепление отсутствует
17	393804,69	1261324,71	393804,69	1261324,71	Картометрический метод	7	Закрепление отсутствует
18	393795,90	1261325,94	393795,90	1261325,94	Картометрический метод	7	Закрепление отсутствует
1	393788,49	1261326,71	393788,49	1261326,71	Картометрический метод	7	Закрепление отсутствует
Часть № 2							
19	394085,15	1261440,43	394085,15	1261440,43	Картометрический метод	7	Закрепление отсутствует
20	394119,74	1261437,78	394119,74	1261437,78	Картометрический метод	7	Закрепление отсутствует
21	394176,35	1261414,66	394176,35	1261414,66	Картометрический метод	7	Закрепление отсутствует
22	394178,05	1261480,11	394178,05	1261480,11	Картометрический метод	7	Закрепление отсутствует
23	394129,28	1261488,01	394129,28	1261488,01	Картометрический метод	7	Закрепление отсутствует
24	394111,50	1261489,28	394111,50	1261489,28	Картометрический метод	7	Закрепление отсутствует
25	394094,90	1261490,46	394094,90	1261490,46	Картометрический метод	7	Закрепление отсутствует
26	394090,23	1261488,50	394090,23	1261488,50	Картометрический метод	7	Закрепление отсутствует
19	394085,15	1261440,43	394085,15	1261440,43	Картометрический метод	7	Закрепление отсутствует
Часть № 3							
27	394252,05	1261576,41	394252,05	1261576,41	Картометрический метод	7	Закрепление отсутствует
28	394350,13	1261540,39	394350,13	1261540,39	Картометрический метод	7	Закрепление отсутствует
29	394385,40	1261632,90	394385,40	1261632,90	Картометрический метод	7	Закрепление отсутствует
30	394298,62	1261664,26	394298,62	1261664,26	Картометрический метод	7	Закрепление отсутствует
31	394297,57	1261662,28	394297,57	1261662,28	Картометрический метод	7	Закрепление отсутствует
32	394255,68	1261583,25	394255,68	1261583,25	Картометрический метод	7	Закрепление отсутствует

1	2	3	4	5	6	7	8
27	394252,05	1261576,41	394252,05	1261576,41	Картометрический метод	7	Закрепление отсутствует
Часть № 4							
33	394269,91	1261812,87	394269,91	1261812,87	Картометрический метод	7	Закрепление отсутствует
34	-	-	394247,08	1261842,64	Картометрический метод	7	Закрепление отсутствует
35	-	-	394230,42	1261873,59	Картометрический метод	7	Закрепление отсутствует
36	-	-	394194,03	1261941,23	Картометрический метод	7	Закрепление отсутствует
37	-	-	394186,00	1261956,15	Картометрический метод	7	Закрепление отсутствует
38	-	-	394170,33	1261985,87	Картометрический метод	7	Закрепление отсутствует
39	-	-	394146,78	1262030,54	Картометрический метод	7	Закрепление отсутствует
40	-	-	394141,67	1262040,24	Картометрический метод	7	Закрепление отсутствует
41	-	-	394124,59	1262070,05	Картометрический метод	7	Закрепление отсутствует
42	-	-	394103,59	1262106,71	Картометрический метод	7	Закрепление отсутствует
43	-	-	394083,58	1262141,63	Картометрический метод	7	Закрепление отсутствует
44	-	-	394064,58	1262174,78	Картометрический метод	7	Закрепление отсутствует
45	-	-	394047,11	1262205,27	Картометрический метод	7	Закрепление отсутствует
46	-	-	394040,56	1262216,69	Картометрический метод	7	Закрепление отсутствует
47	-	-	394028,58	1262235,16	Картометрический метод	7	Закрепление отсутствует
48	-	-	394009,51	1262264,55	Картометрический метод	7	Закрепление отсутствует
49	-	-	393990,41	1262293,98	Картометрический метод	7	Закрепление отсутствует
50	-	-	393971,36	1262323,35	Картометрический метод	7	Закрепление отсутствует
51	-	-	393954,21	1262349,78	Картометрический метод	7	Закрепление отсутствует
52	-	-	393951,57	1262352,24	Картометрический метод	7	Закрепление отсутствует
53	-	-	393925,50	1262376,52	Картометрический метод	7	Закрепление отсутствует
54	-	-	393923,63	1262378,26	Картометрический метод	7	Закрепление отсутствует
55	-	-	393892,56	1262399,54	Картометрический метод	7	Закрепление отсутствует
56	-	-	393863,37	1262419,53	Картометрический метод	7	Закрепление отсутствует
57	-	-	393842,73	1262433,66	Картометрический метод	7	Закрепление отсутствует
58	-	-	393832,44	1262410,88	Картометрический метод	7	Закрепление отсутствует
59	-	-	393827,57	1262400,09	Картометрический метод	7	Закрепление отсутствует
60	-	-	393732,63	1262427,05	Картометрический метод	7	Закрепление отсутствует

1	2	3	4	5	6	7	8
61	-	-	393718,67	1262368,95	Картометрический метод	7	Закрепление отсутствует
62	-	-	393810,42	1262341,63	Картометрический метод	7	Закрепление отсутствует
63	-	-	393815,10	1262357,60	Картометрический метод	7	Закрепление отсутствует
64	-	-	393844,04	1262318,54	Картометрический метод	7	Закрепление отсутствует
65	-	-	393879,65	1262270,47	Картометрический метод	7	Закрепление отсутствует
66	-	-	393886,19	1262261,59	Картометрический метод	7	Закрепление отсутствует
67	-	-	393907,03	1262233,30	Картометрический метод	7	Закрепление отсутствует
68	-	-	393948,36	1262177,19	Картометрический метод	7	Закрепление отсутствует
69	-	-	393951,11	1262173,45	Картометрический метод	7	Закрепление отсутствует
70	-	-	394011,70	1262089,43	Картометрический метод	7	Закрепление отсутствует
71	-	-	394013,08	1262087,52	Картометрический метод	7	Закрепление отсутствует
72	-	-	394034,65	1262056,68	Картометрический метод	7	Закрепление отсутствует
73	-	-	394069,39	1262007,01	Картометрический метод	7	Закрепление отсутствует
74	-	-	394105,80	1261959,07	Картометрический метод	7	Закрепление отсутствует
75	-	-	394101,10	1261956,56	Картометрический метод	7	Закрепление отсутствует
76	-	-	394092,99	1261952,23	Картометрический метод	7	Закрепление отсутствует
77	-	-	394062,78	1261927,93	Картометрический метод	7	Закрепление отсутствует
78	-	-	394056,89	1261921,85	Картометрический метод	7	Закрепление отсутствует
79	-	-	394043,29	1261907,82	Картометрический метод	7	Закрепление отсутствует
80	-	-	394035,14	1261901,28	Картометрический метод	7	Закрепление отсутствует
81	-	-	394019,99	1261878,11	Картометрический метод	7	Закрепление отсутствует
82	-	-	394015,03	1261870,37	Картометрический метод	7	Закрепление отсутствует
83	-	-	394006,76	1261857,47	Картометрический метод	7	Закрепление отсутствует
84	-	-	394024,66	1261845,77	Картометрический метод	7	Закрепление отсутствует
85	-	-	394032,83	1261840,42	Картометрический метод	7	Закрепление отсутствует
86	-	-	394181,67	1261758,30	Картометрический метод	7	Закрепление отсутствует
87	-	-	394217,32	1261775,52	Картометрический метод	7	Закрепление отсутствует
88	-	-	394237,44	1261788,83	Картометрический метод	7	Закрепление отсутствует
89	-	-	394243,21	1261785,55	Картометрический метод	7	Закрепление отсутствует
90	394257,63	1261790,41	394257,63	1261790,41	Картометрический метод	7	Закрепление отсутствует

План границ объекта



Масштаб 1:5000

Используемые условные знаки и обозначения:

● 1	- характерная точка границы объекта
	- существующая часть границы объекта, сведения о которой содержатся в Едином государственном реестре недвижимости
	- граница кадастрового квартала
	- существующие границы земельного участка, имеющиеся в Едином государственном реестре недвижимости, сведения о которых достаточны для определения их местоположения
:40	- обозначение земельного участка, сведения о котором содержатся в Едином государственном реестре недвижимости
47:20:0602008	- номер кадастрового квартала

Подпись _____

Дата «_» _____ 20__ г.

Место для оттиска печати (при наличии) лица, составившего описание местоположения границ объекта