206004/206004-2023-1497(1)

№ 206004-2023-1497
от 28.02.2023

ПРАВИТЕЛЬСТВО ЛЕНИНГРАДСКОЙ ОБЛАСТИ

РАСПОРЯЖЕНИЕ

от 28 февраля 2023 года № 124-р

Об утверждении проекта планировки территории и проекта межевания территории в целях размещения линейного объекта регионального значения "Автомобильная дорога регионального значения "Санкт-Петербург – Матокса" (реконструкция) (по титулу: "Реконструкция автомобильной дороги общего пользования регионального значения "Санкт-Петербург – Матокса" на участке км 0 – км 10 во Всеволожском районе Ленинградской области")

В соответствии с пунктом 1 части 10 статьи 4 областного закона от 20 февраля 2018 года № 20-оз "Об отдельных вопросах подготовки и утверждения документации по планировке территории, подготовка которой осуществляется на основании решений органов исполнительной власти Ленинградской области":

1. Утвердить проект планировки территории в целях размещения линейного объекта регионального значения "Автомобильная дорога регионального значения "Санкт-Петербург – Матокса" (реконструкция) (по титулу: "Реконструкция автомобильной дороги общего пользования регионального значения "Санкт-Петербург – Матокса" на участке км 0 – км 10 во Всеволожском районе Ленинградской области") в составе:

чертеж красных линий согласно приложению 1;

чертеж границ зон планируемого размещения линейного объекта. Чертеж границ зон планируемого размещения линейных объектов, подлежащих реконструкции в связи с изменением их местоположения, согласно приложению 2;

Положение о размещении линейного объекта согласно приложению 3.

2. Утвердить проект межевания территории в целях размещения линейного объекта регионального значения "Автомобильная дорога регионального значения "Санкт-Петербург – Матокса" (реконструкция) (по титулу: "Реконструкция автомобильной дороги общего пользования регионального значения "Санкт-Петербург – Матокса" на участке км 0 – км 10 во Всеволожском районе Ленинградской области") в составе:

чертеж межевания территории согласно приложению 4;

текстовая часть проекта межевания территории согласно приложению 5.

3. Комитету градостроительной политики Ленинградской области направить в течение семи календарных дней с даты принятия настоящего распоряжения:

проект планировки территории и проект межевания территории в целях размещения линейного объекта регионального значения "Автомобильная дорога регионального значения "Санкт-Петербург – Матокса" (реконструкция) (по титулу: "Реконструкция автомобильной дороги общего пользования регионального значения "Санкт-Петербург – Матокса" на участке км 0 – км 10 во Всеволожском районе Ленинградской области") главе муниципального образования "Новодевяткинское сельское поселение" Всеволожского муниципального района Ленинградской области, главе муниципального образования "Муринское городское поселение" Всеволожского муниципального района Ленинградской области, главе муниципального образования "Кузьмоловское городское поселение" Всеволожского муниципального района Ленинградской области для опубликования на официальных сайтах муниципальных образований в информационно-телекоммуникационной сети "Интернет";

проект межевания территории в целях размещения линейного объекта регионального значения "Автомобильная дорога регионального значения "Санкт-Петербург – Матокса" (реконструкция) (по титулу: "Реконструкция автомобильной дороги общего пользования регионального значения "Санкт-Петербург – Матокса" на участке км 0 – км 10 во Всеволожском районе Ленинградской области") в Управление Федеральной службы государственной регистрации, кадастра и картографии по Ленинградской области.

4. Контроль за исполнением распоряжения возложить на председателя комитета градостроительной политики Ленинградской области.

Губернатор
Ленинградской области А.Дрозденко

УТВЕРЖДЕН
распоряжением Правительства
Ленинградской области
от 28 февраля 2023 года № 124-р
(приложение 1)

ПРОЕКТ ПЛАНИРОВКИ ТЕРРИТОРИИ
в целях размещения объекта регионального значения
"Автомобильная дорога регионального значения "Санкт-Петербург – Матокса" (реконструкция) (по титулу: "Реконструкция автомобильной дороги общего пользования регионального значения "Санкт-Петербург – Матокса" на участке км 0 – км 10 во Всеволожском районе Ленинградской области")

Чертеж красных линий

Условные обозначения:

Границы территории, в отношении которой осуществляется подготовка проекта планировки

Красные линии:

устанавливаемые

существующие (ранее установленные в соответствии с законодательством Российской Федерации)*

отменяемые

1 номера характерных точек устанавливаемых красных линий

Границы существующих и планируемых элементов планировочной структуры:

Существующие:

кварталы

улично-дорожная сеть

Планируемые:

улично-дорожная сеть (граница линейного объекта - автомобильной дороги общего пользования регионального значения)

Схема расположения листов

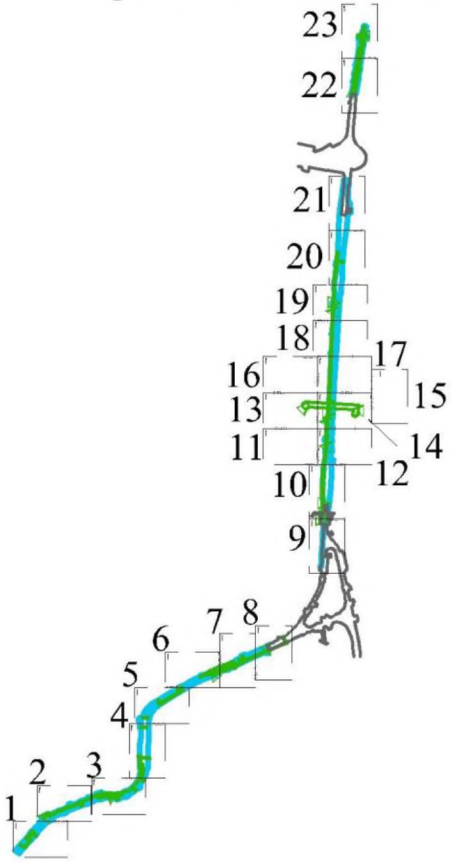

Примечание:
* Красные линии отображены в системе координат кадастрового учета МСК-47 зона 2.
Существующие красные линии установлены ранее утвержденной документацией по планировке территории:
- "Автомобильной дороги А-118 "Кольцевая автомобильная дорога вокруг г.Санкт-Петербурга" (участок от Приозерского шоссе до автомобильной дороги "Россия"), утвержденной Распоряжением Федерального дорожного агентства от 22.06.2017 № 1237-р;
- Территории, ограниченной линией железной дороги Санкт-Петербург - Приозерск, южной границей земельного участка 47:07:0722001:121, северной границей кадастрового квартала 0712001, правым берегом р. Охта, ул. Центральной и ул. Вокзальной муниципального образования "Муринское сельское поселение" Всеволожского муниципального района Ленинградской области, утвержденной Постановлением муниципального образования "Муринское сельское поселение" Всеволожского муниципального района Ленинградской области от 26.05.2014 №132;
- Территории, ограниченной ул. Заречной, береговой линией р. Охта, береговой линией руч. Капральев, линией электропередач и ул. Оборонной населенного пункта - поселок Мурино муниципального образования "Муринское сельское поселение" Всеволожского муниципального района Ленинградской области, утвержденной Постановлением муниципального образования "Муринское сельское поселение" Всеволожского муниципального района Ленинградской области от 29.05.2014 №140;
-Части территории дер. Новое Девяткино Всеволожского муниципального района Ленинградской области, в границах жилых кварталов 1.2 и 1.3, площадью 300 000 кв.м , утвержденной Постановлением администрации муниципального образования "Новодевяткинское сельское поселение" Всеволожского муниципального района Ленинградской области от 26 декабря 2014 года №158/01-04 с изменениями, утвержденными Распоряжением Комитета градостроительной политики Ленинградской области №529 от 30.12.2020;
- Земельного участка, расположенного по адресу Ленинградская область, Всеволожский район, д. Новое Девяткино, утвержденной Постановлением муниципального образования "Новодевяткинское сельское поселение" Всеволожского муниципального района Ленинградской области от 08 сентября 2008 года № 92;
- "Строительство автомобильной дороги от кольцевой автомобильной дороги вокруг Санкт-Петербурга до автомобильной дороги "Санкт-Петербург - Матокса" (продолжение Пискаревского пр.)", утвержденной Распоряжением Правительства Ленинградской области от 04.08.2017г. №407-р;
- "Строительство автомобильной дороги - продолжение Гражданского проспекта (Санкт-Петербург) от кольцевой

автодороги города Санкт-Петербурга до автомобильной дороги "Юкки - Кузьмолово" с мостовым переходом через железную дорогу и строительством транспортно-пересадочного узла в районе станции метрополитена "Девяткино" (Строительство автомобильной дороги нового выхода из Санкт-Петербурга от КАД в обход населенных пунктов Мурино и Новое Девяткино с выходом на существующую автомобильную дорогу "Санкт-Петербург - Матокса" во Всеволожском районе Ленинградской области"), утвержденной Распоряжение Правительства Ленинградской области от 27.04.2015 № 138-р.

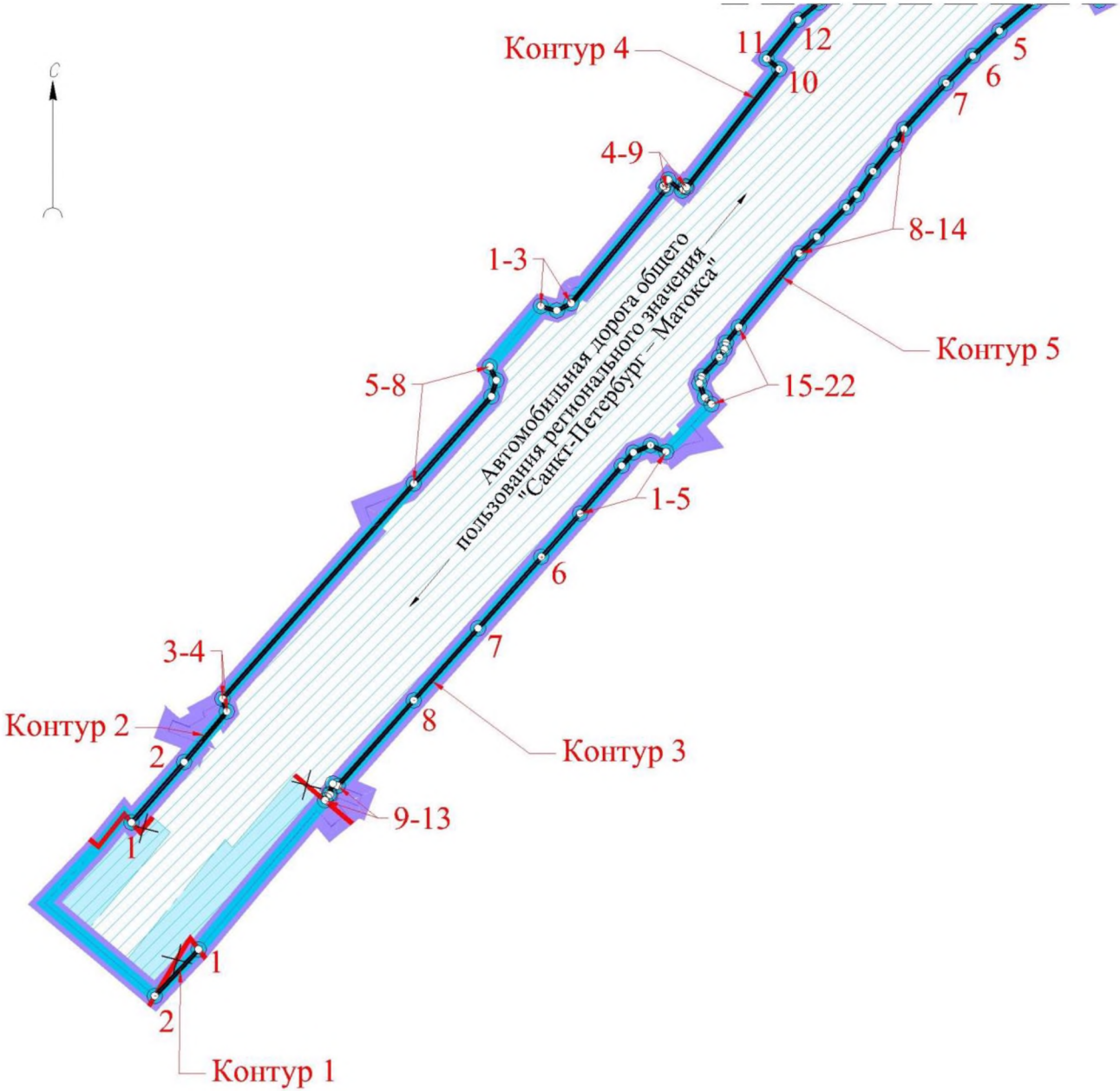

Линия совмещения с листом 2

Схема расположения листов

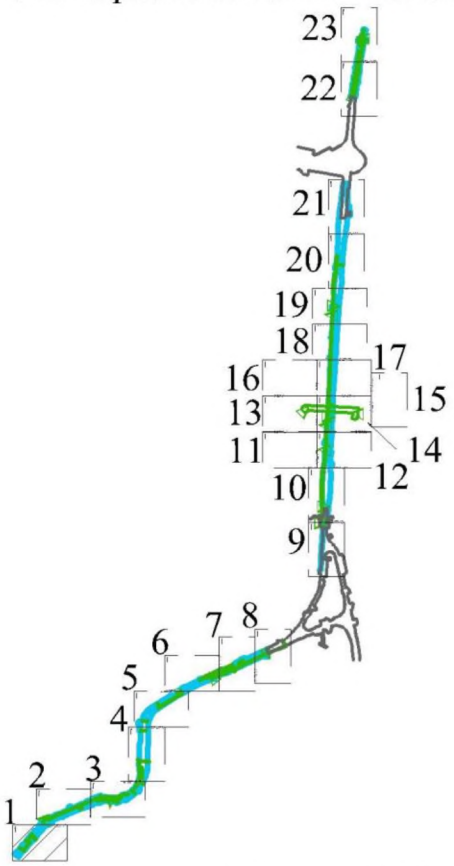

Масштаб 1:2000

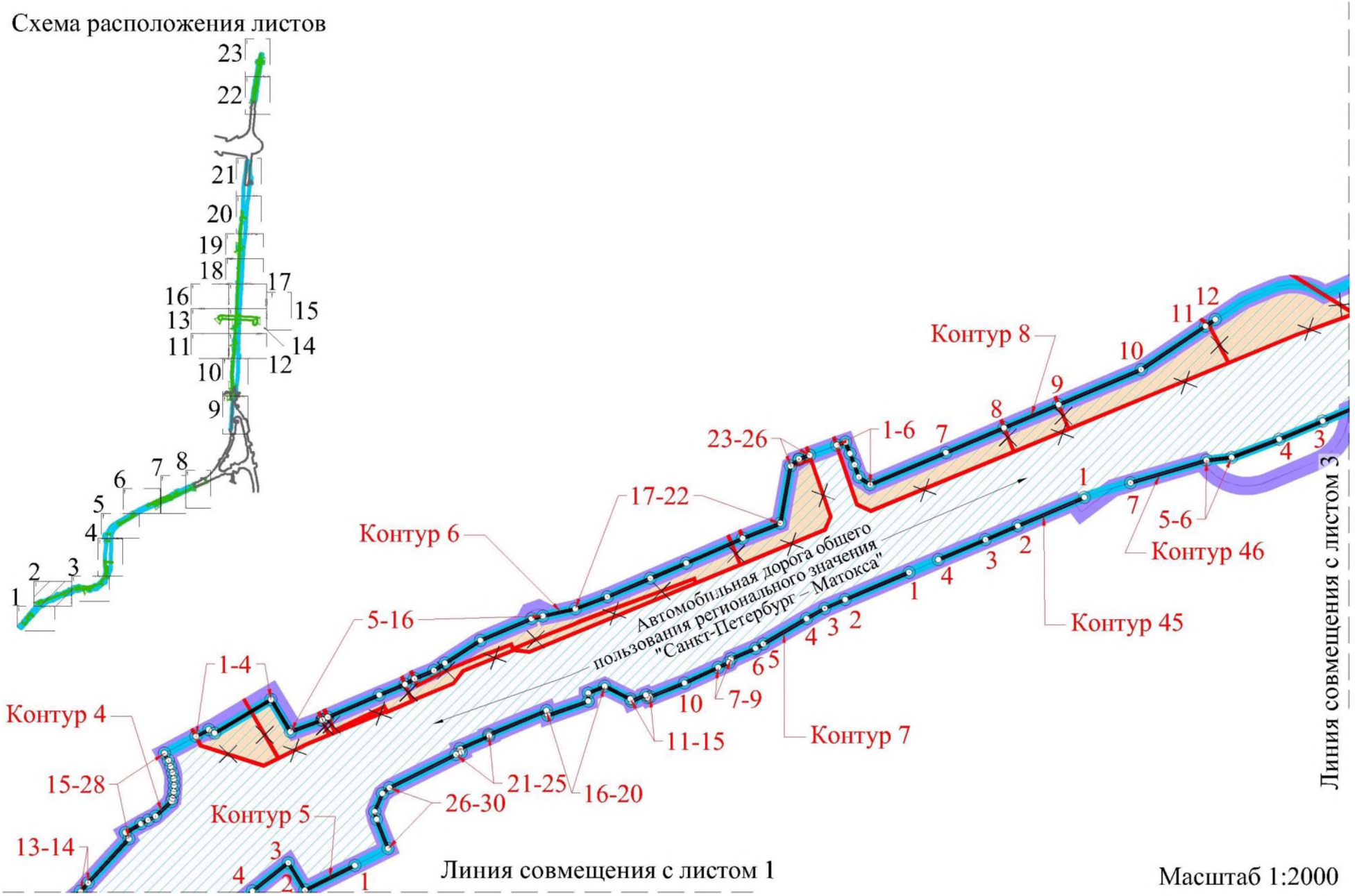
Схема расположения листов
Автомобильная дорога общего пользования регионального значения "Санкт-Петербург – Матокса"
Контур 4
Контур 5
Контур 6
Контур 7
Контур 8
Контур 45
Контур 46
1-4
5-16
17-22
23-26
1-6
15-28
13-14
26-30
21-25
16-20
11-15
7-9
5-6
Линия совмещения с листом 1
Линия совмещения с листом 3
Масштаб 1:2000

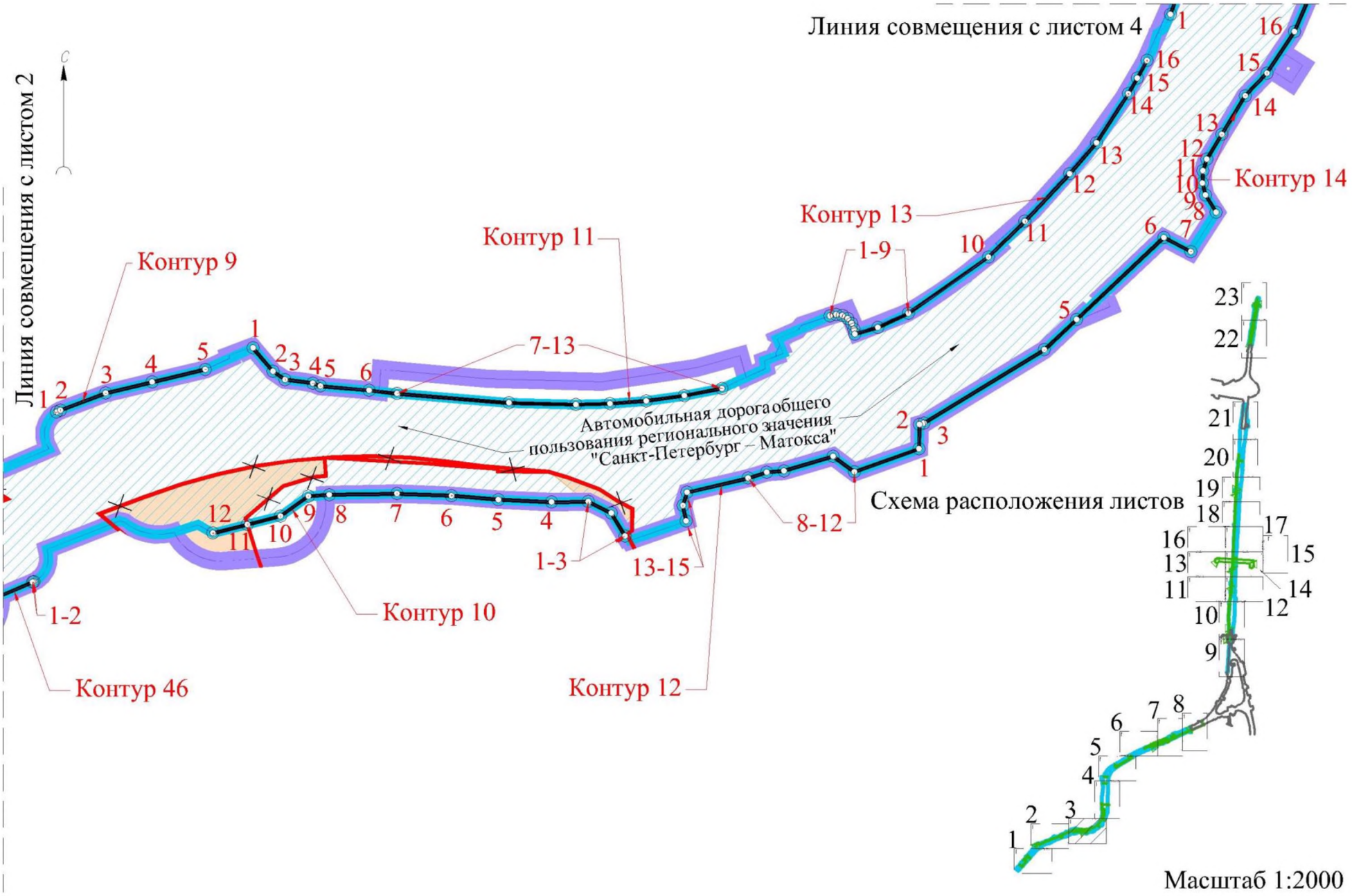
Линия совмещения с листом 4
Линия совмещения с листом 2
С
Контур 9
Контур 11
Контур 13
Контур 14
Контур 10
Контур 46
Контур 12
1-2
1-3
1-9
7-13
8-12
13-15
Автомобильная дорога общего пользования регионального значения "Санкт-Петербург – Матокса"
Схема расположения листов
Масштаб 1:2000

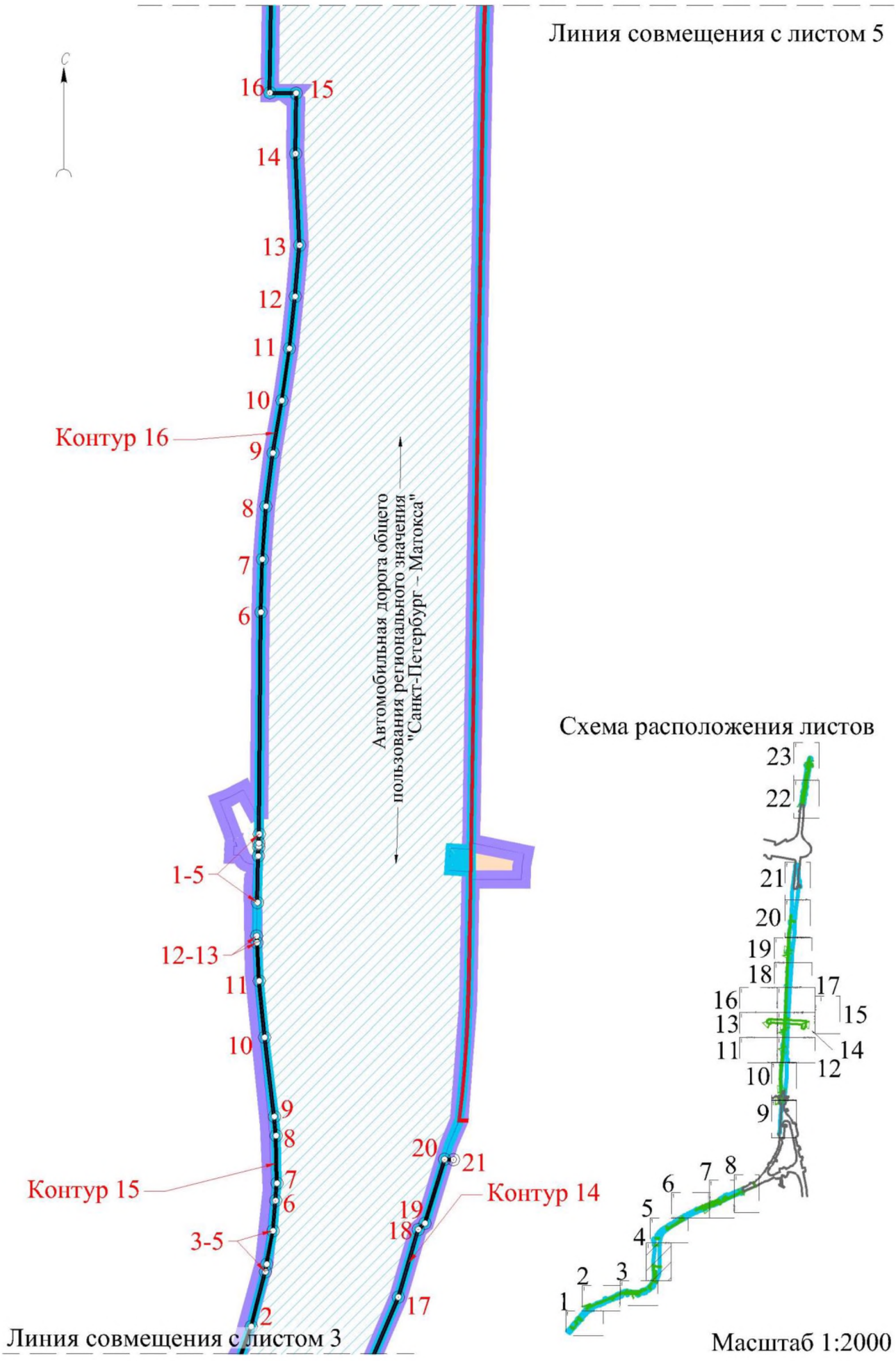
Линия совмещения с листом 5
С
16
15
14
13
12
11
10
Контур 16
9
8
7
6
Автомобильная дорога общего пользования регионального значения "Санкт-Петербург – Матокса"
1-5
12-13
11
10
9
8
Контур 15
7
6
3-5
2
20
21
Контур 14
19
18
17
Линия совмещения с листом 3
Схема расположения листов
23
22
21
20
19
18
17
16
15
13
14
11
12
10
9
8
7
6
5
4
3
2
1
Масштаб 1:2000

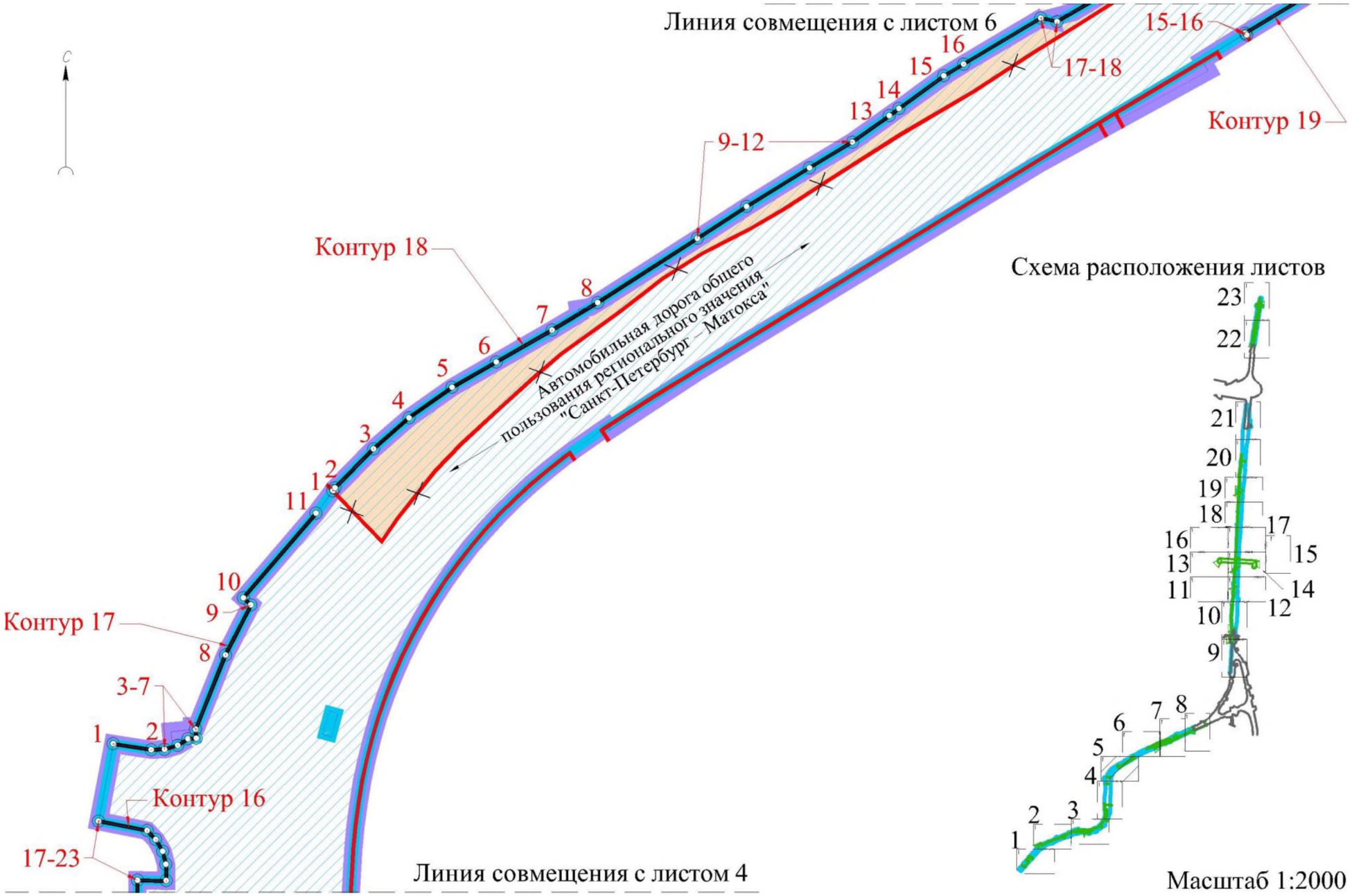
Линия совмещения с листом 6
15-16
16
15
14
13
17-18
Контур 19
9-12
Контур 18
8
7
6
5
4
3
2
1
11
Автомобильная дорога общего пользования регионального значения "Санкт-Петербург – Матокса"
Схема расположения листов
23
22
21
20
19
18
17
16
15
13
14
11
12
10
9
8
7
6
5
4
3
2
1
10
9
Контур 17
8
3-7
2
1
Контур 16
17-23
Линия совмещения с листом 4
Масштаб 1:2000

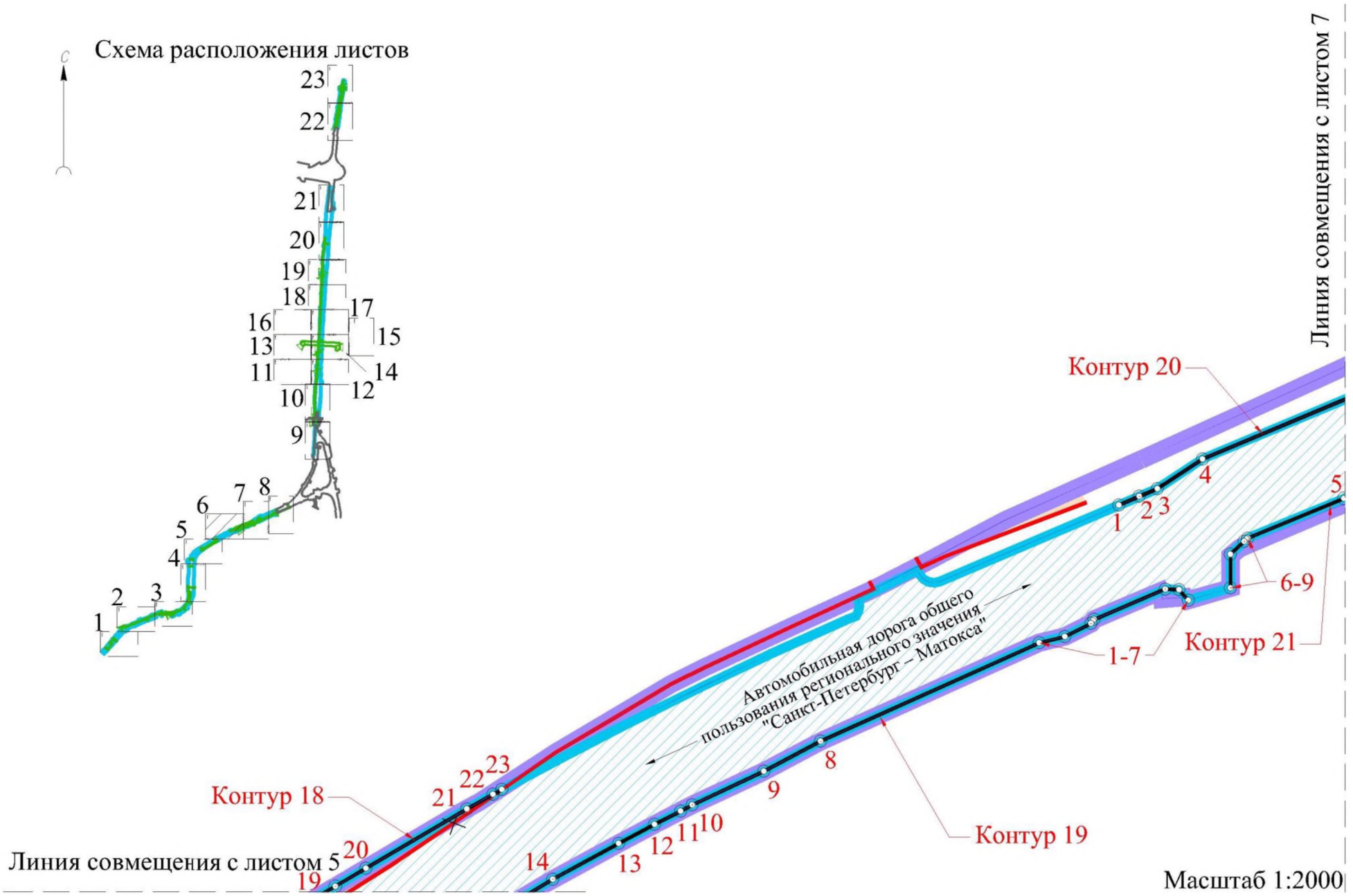
Схема расположения листов
С
Линия совмещения с листом 7
Контур 20
Контур 21
Контур 18
Контур 19
Автомобильная дорога общего пользования регионального значения "Санкт-Петербург – Матокса"
Линия совмещения с листом 5
Масштаб 1:2000

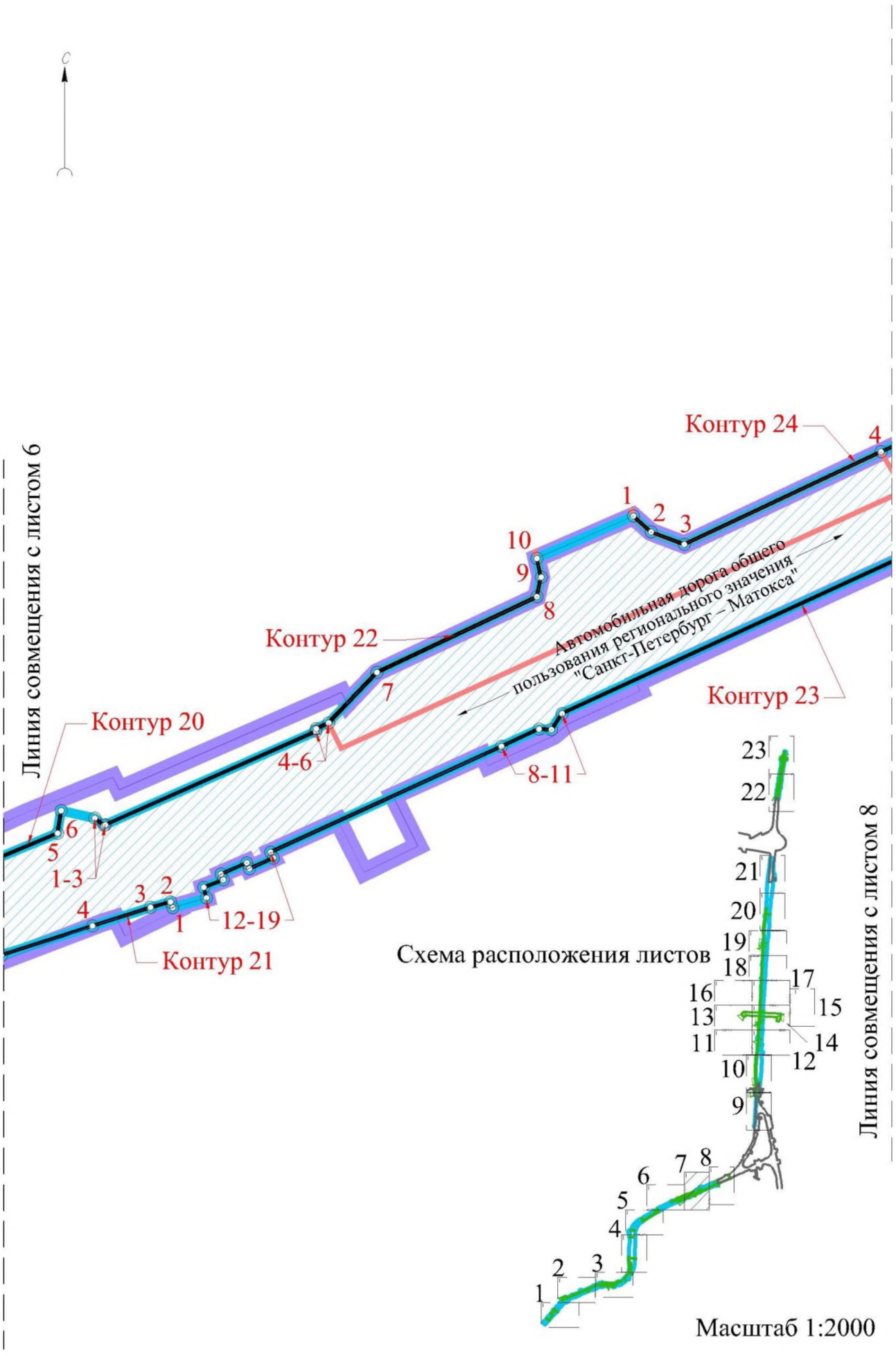
С
Линия совмещения с листом 6
Контур 24
4
1
2
3
10
9
8
Контур 22
7
Автомобильная дорога общего пользования регионального значения "Санкт-Петербург – Матокса"
Контур 23
Контур 20
4-6
8-11
6
5
1-3
3
2
4
1
12-19
Контур 21
Схема расположения листов
23
22
21
20
19
18
17
16
15
13
14
11
12
10
9
8
7
6
5
4
3
2
1
Линия совмещения с листом 8
Масштаб 1:2000

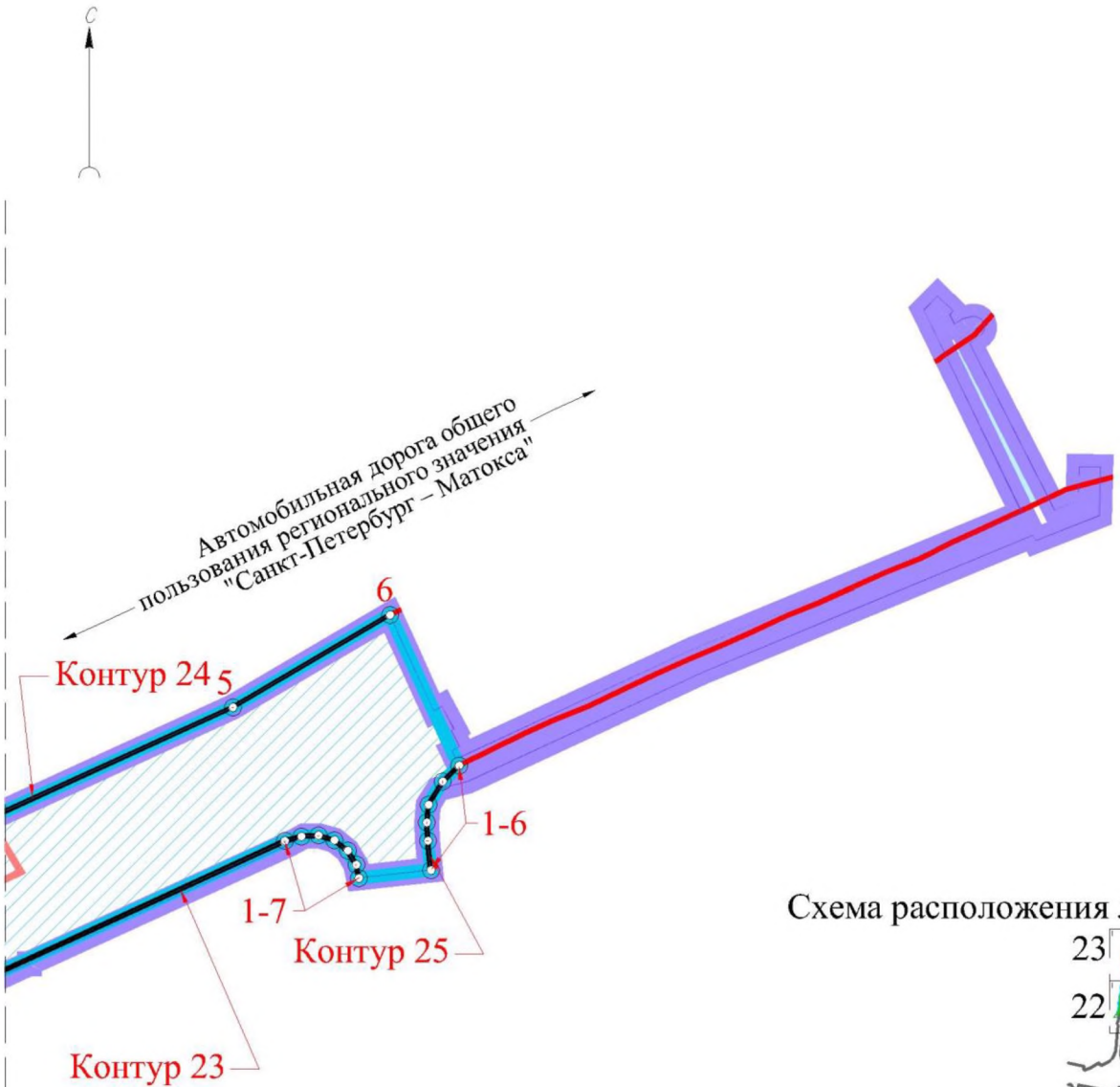

Линия совмещения с листом 7

Схема расположения листов

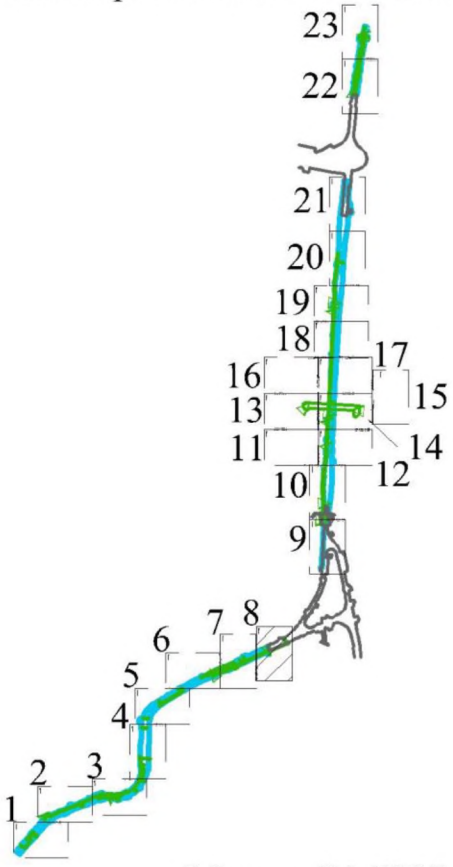

Масштаб 1:2000

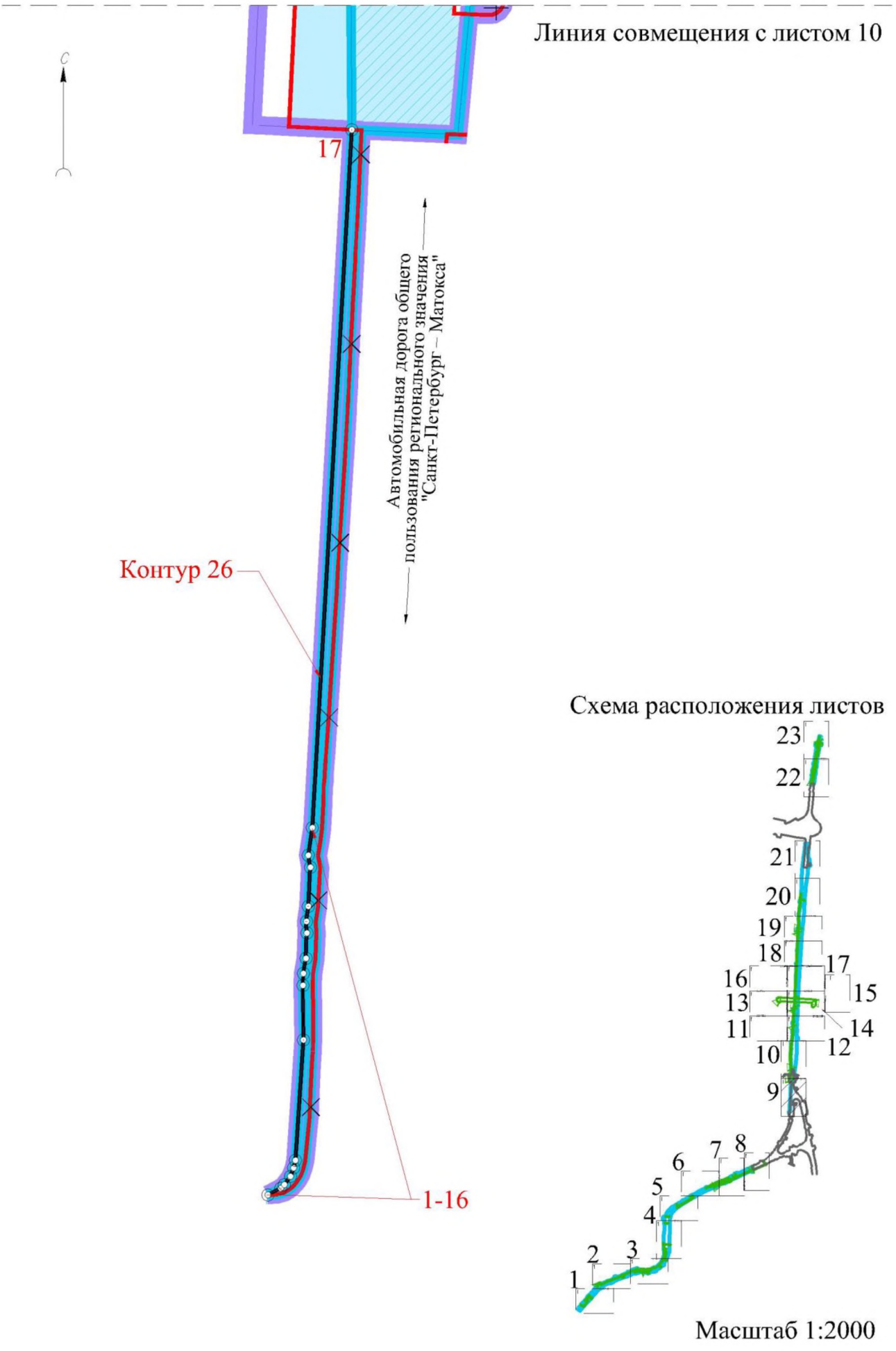
Линия совмещения с листом 10
С
17
Автомобильная дорога общего пользования регионального значения "Санкт-Петербург – Матокса"
Контур 26
1-16
Схема расположения листов
23
22
21
20
19
18
17
16
15
13
14
11
12
10
9
8
7
6
5
4
3
2
1
Масштаб 1:2000

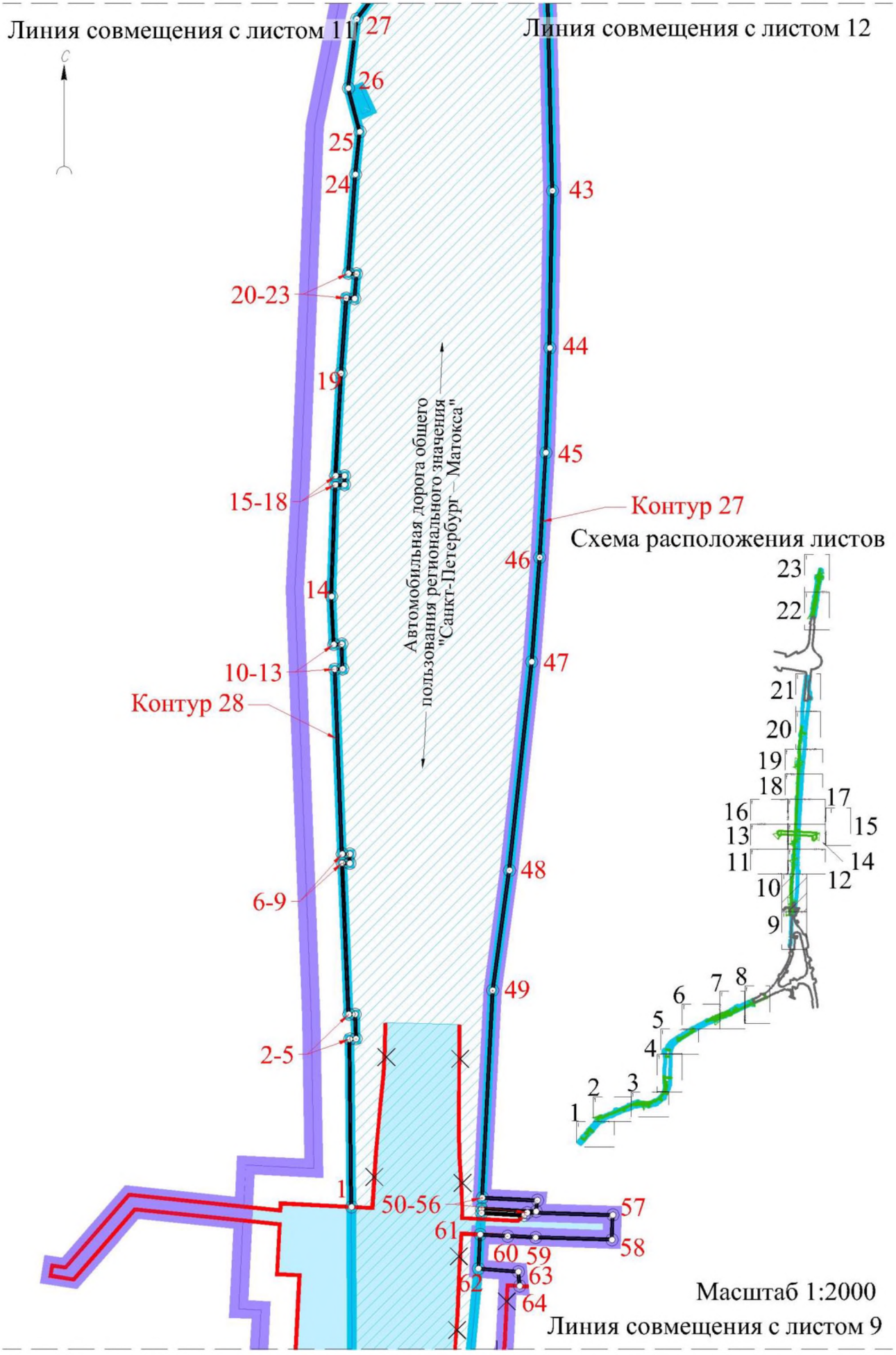
Линия совмещения с листом 11
Линия совмещения с листом 12
С
27
26
25
24
20-23
19
15-18
14
10-13
Контур 28
6-9
2-5
1
50-56
61
60
59
62
63
64
43
44
45
Контур 27
46
47
48
49
57
58
Автомобильная дорога общего пользования регионального значения "Санкт-Петербург – Матокса"
Схема расположения листов
23
22
21
20
19
18
17
16
15
13
14
11
12
10
9
8
7
6
5
4
3
2
1
Масштаб 1:2000
Линия совмещения с листом 9

Линия совмещения с листом 13

С

Схема расположения листов

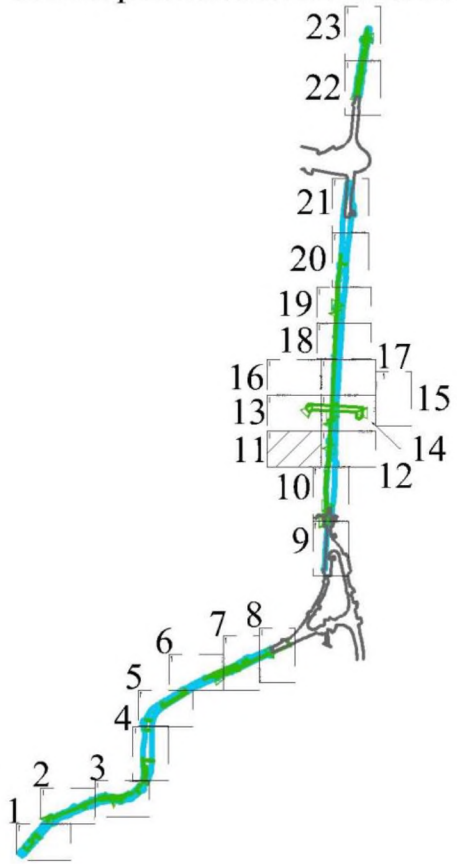

Автомобильная дорога общего пользования регионального значения "Санкт-Петербург – Матокса"

Линия совмещения с листом 12

Масштаб 1:2000

Линия совмещения с листом 10

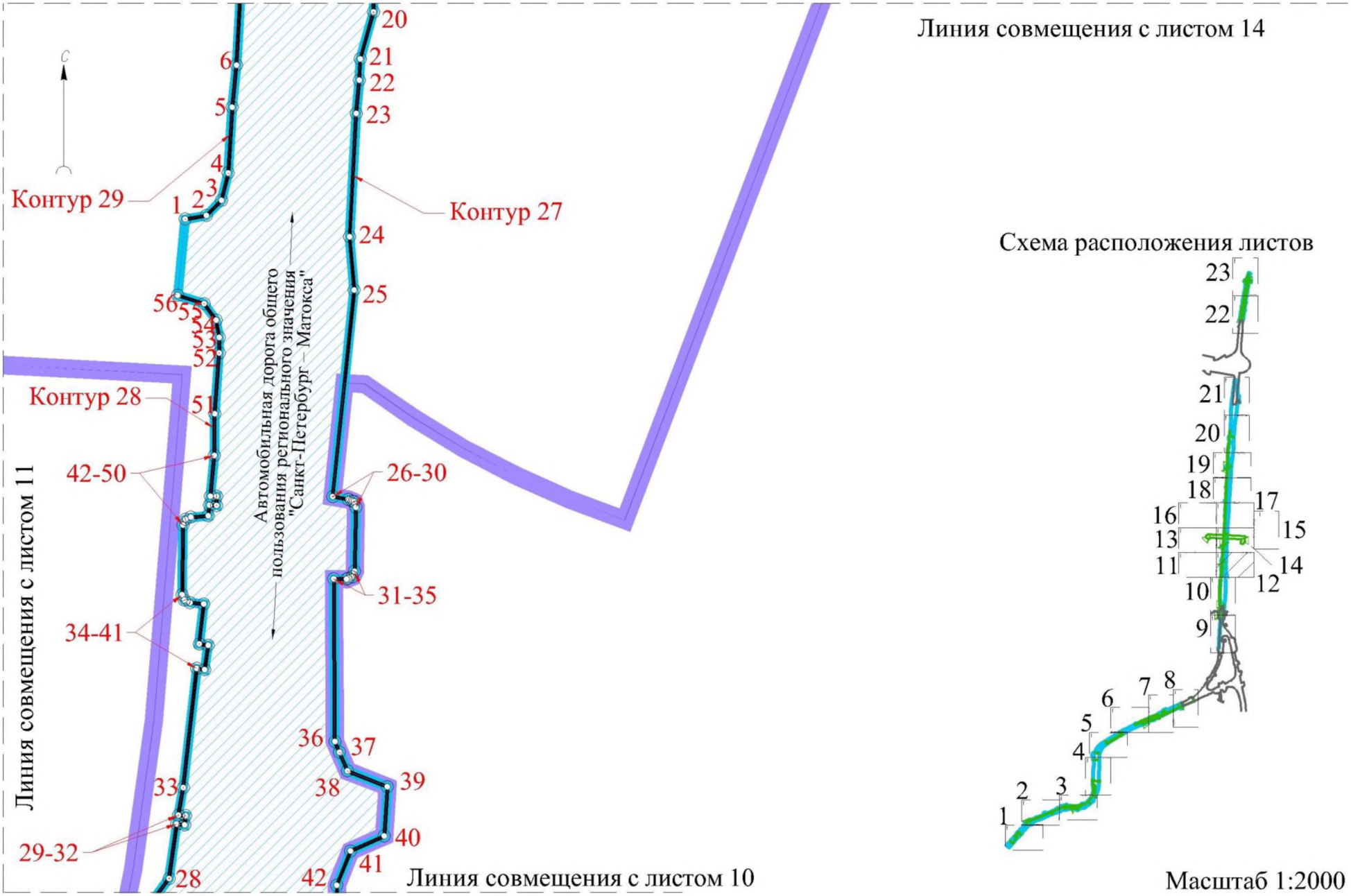
Линия совмещения с листом 14
С
Контур 29
Контур 27
Контур 28
Автомобильная дорога общего пользования регионального значения "Санкт-Петербург – Матокса"
Линия совмещения с листом 11
42-50
26-30
31-35
34-41
29-32
Линия совмещения с листом 10
Схема расположения листов
Масштаб 1:2000

Линия совмещения с листом 16

С

Схема расположения листов

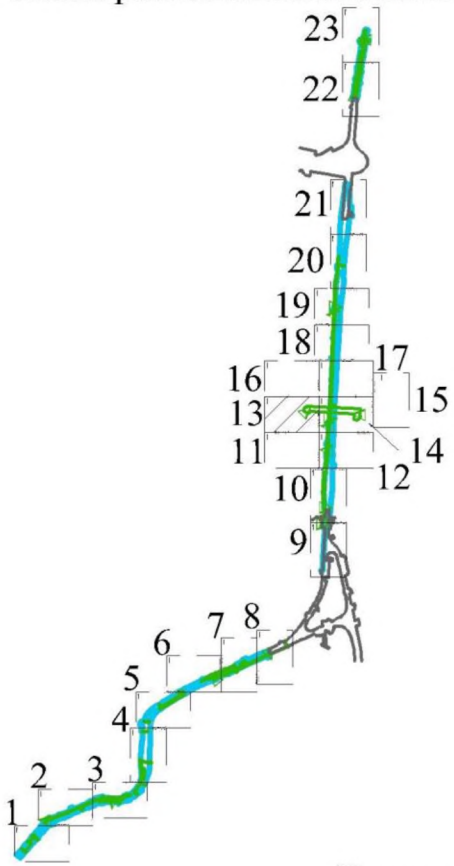

Автомобильная дорога общего пользования регионального значения "Санкт-Петербург – Матокса"

Линия совмещения с листом 14

Линия совмещения с листом 11

Масштаб 1:2000

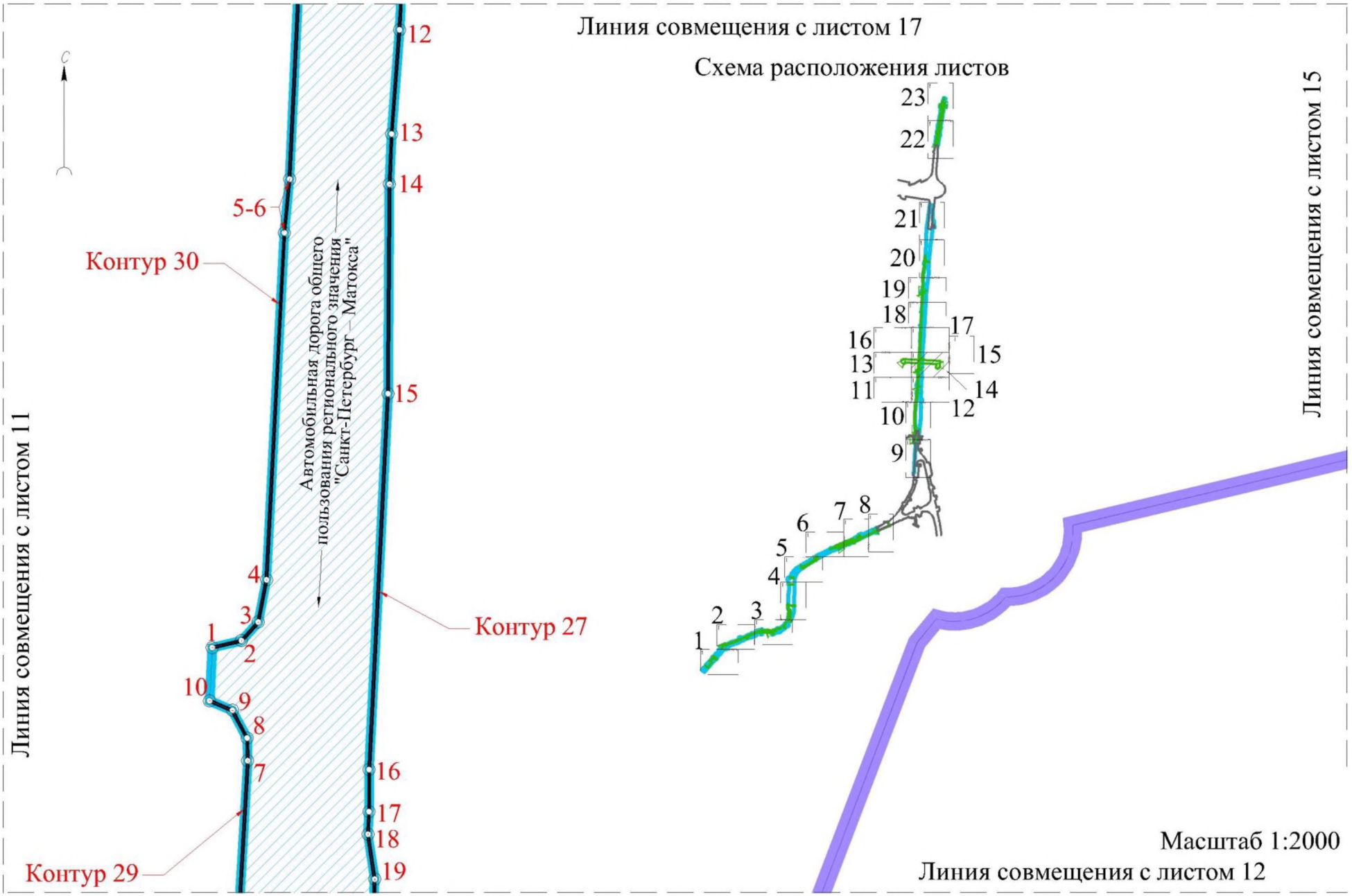
Линия совмещения с листом 17
Схема расположения листов
Линия совмещения с листом 15
Линия совмещения с листом 11
С
12
13
14
5-6
Контур 30
15
Автомобильная дорога общего пользования регионального значения "Санкт-Петербург – Матокса"
4
3
1
2
10
9
8
7
16
17
18
19
Контур 27
Контур 29
23
22
21
20
19
18
17
16
15
13
14
11
12
10
9
8
7
6
5
4
3
2
1
Масштаб 1:2000
Линия совмещения с листом 12

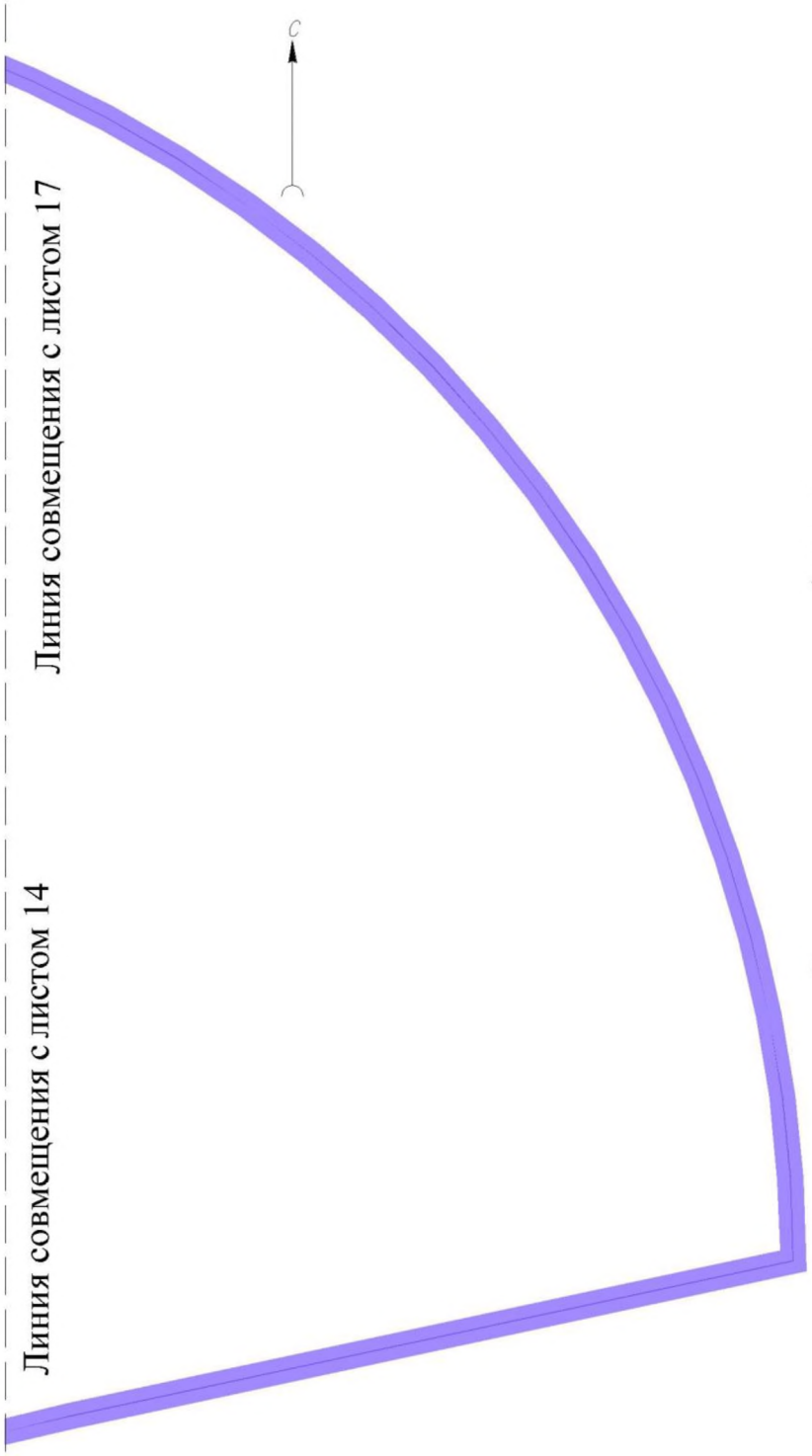

Автомобильная дорога общего пользования регионального значения "Санкт-Петербург – Матокса"

Схема расположения листов

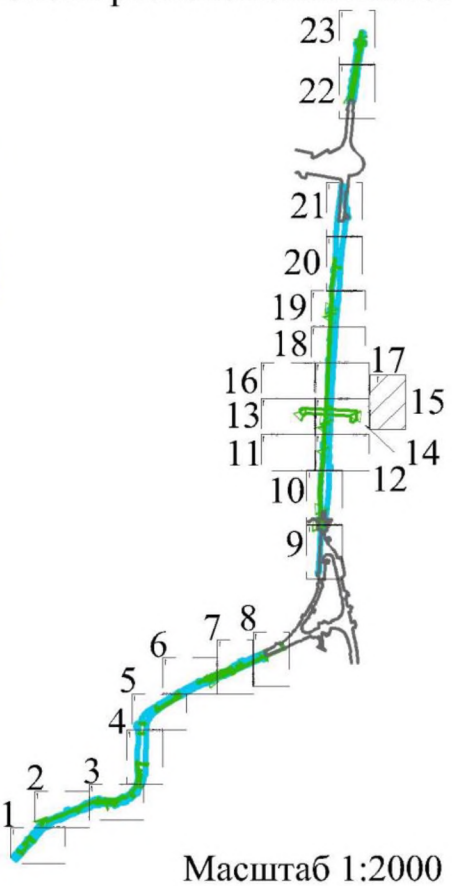

Масштаб 1:2000

Схема расположения листов

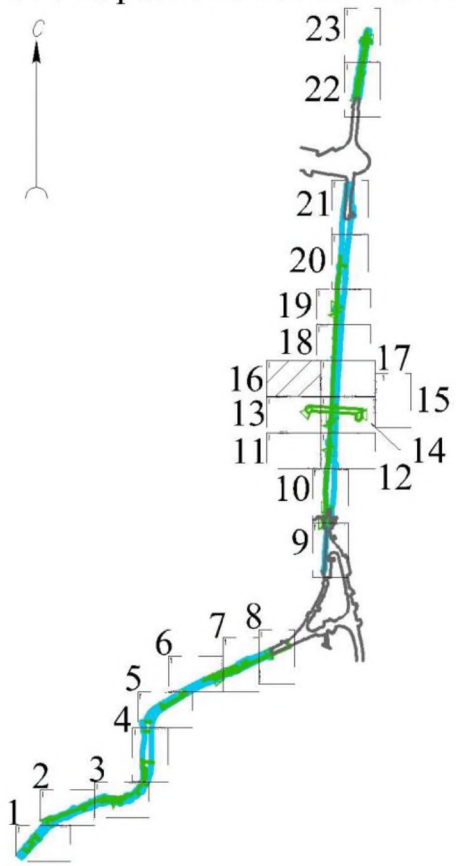

Линия совмещения с листом 18

Автомобильная дорога общего пользования регионального значения "Санкт-Петербург – Матокса"

Линия совмещения с листом 17

Линия совмещения с листом 13

Масштаб 1:2000

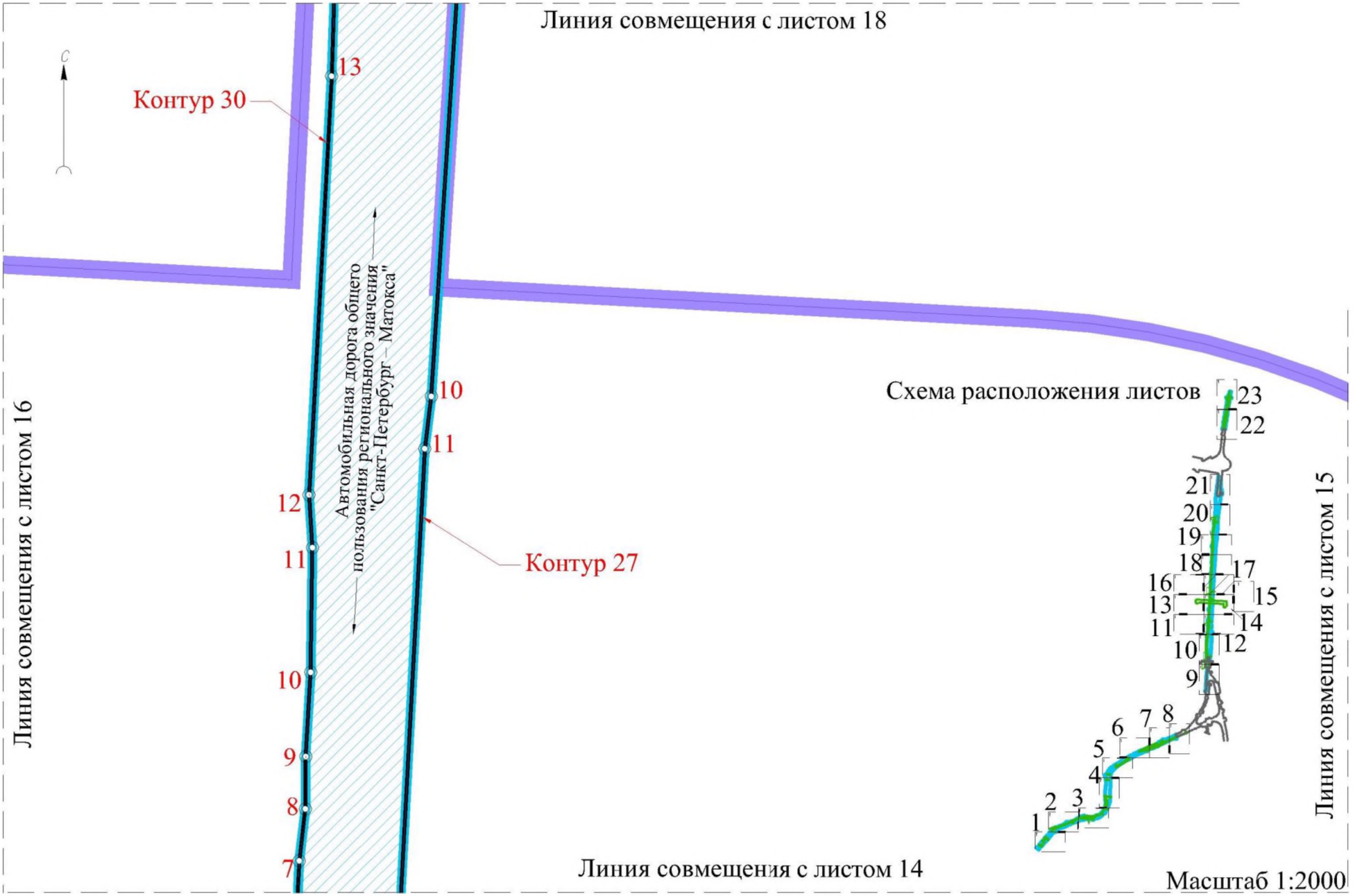
Линия совмещения с листом 18
С
13
Контур 30
Автомобильная дорога общего пользования регионального значения "Санкт-Петербург – Матокса"
10
11
12
11
Контур 27
10
9
8
7
Линия совмещения с листом 16
Линия совмещения с листом 14
Схема расположения листов
23
22
21
20
19
18
17
16
15
13
14
11
12
10
9
8
7
6
5
4
3
2
1
Линия совмещения с листом 15
Масштаб 1:2000

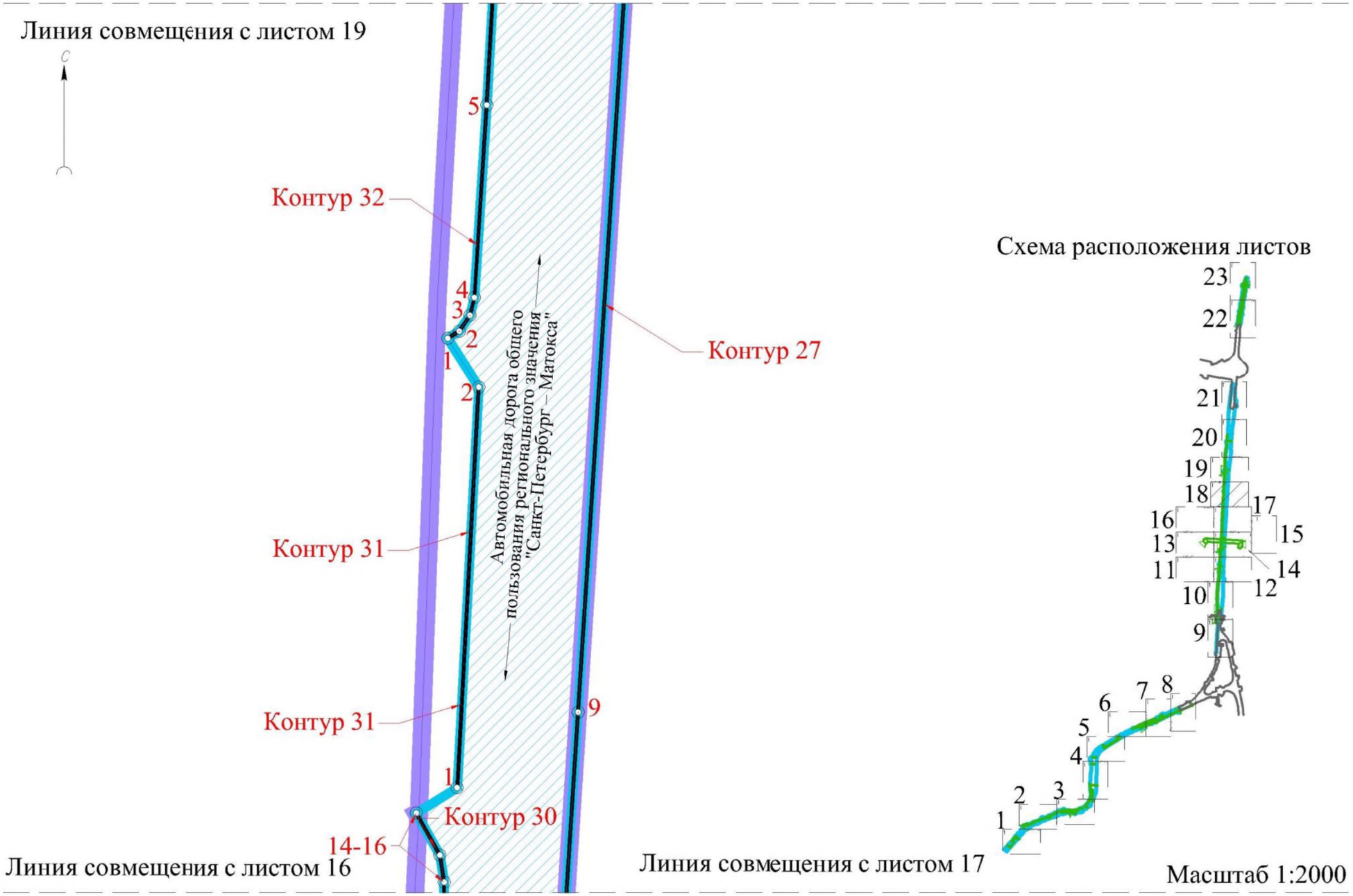
Линия совмещения с листом 19
С
Контур 32
Контур 27
Контур 31
Контур 31
Контур 30
14-16
Автомобильная дорога общего пользования регионального значения "Санкт-Петербург – Матокса"
Линия совмещения с листом 16
Линия совмещения с листом 17
Схема расположения листов
Масштаб 1:2000

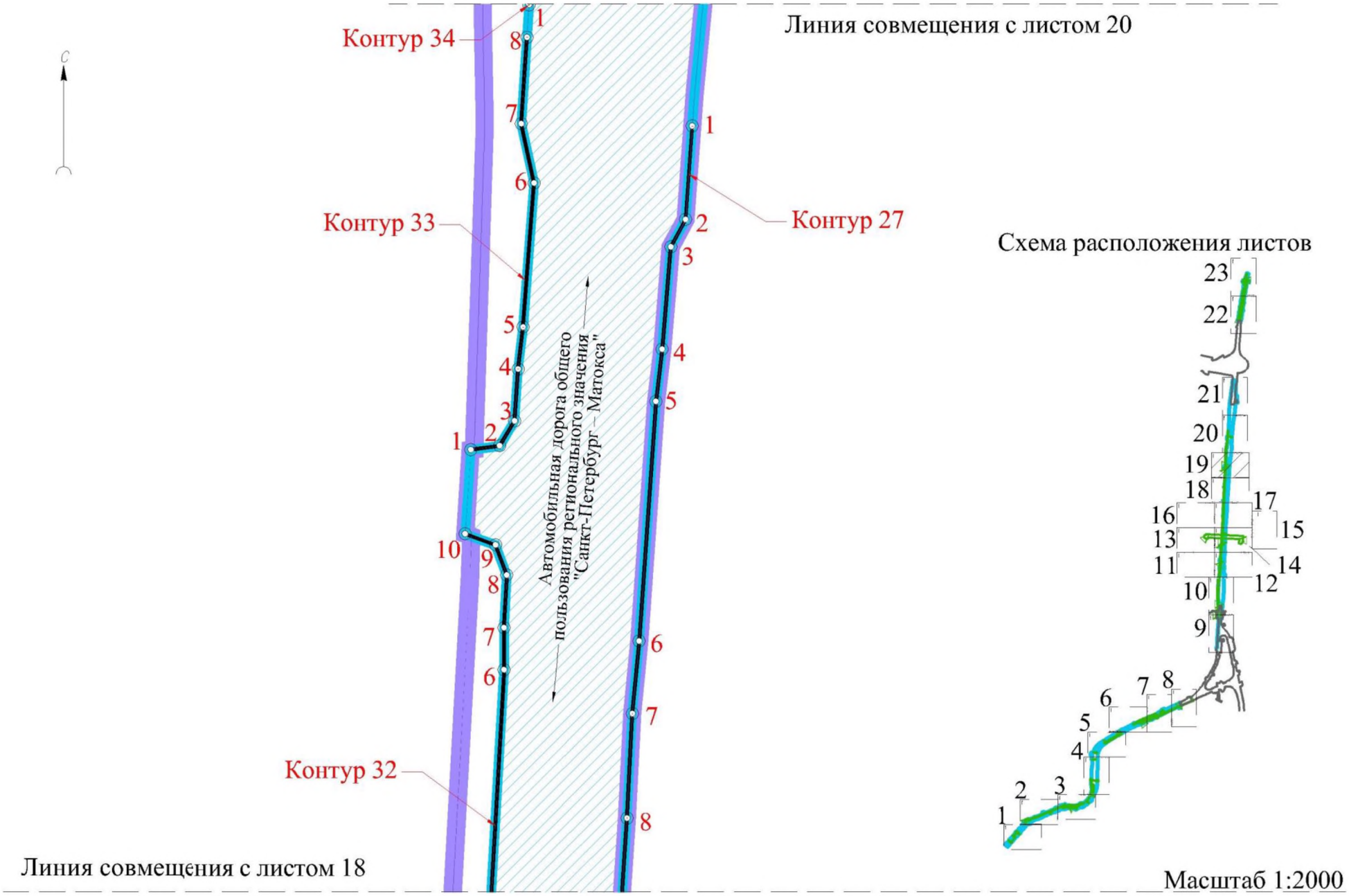
Линия совмещения с листом 20
Контур 34
Контур 33
Контур 32
Контур 27
Автомобильная дорога общего пользования регионального значения "Санкт-Петербург – Матокса"
Схема расположения листов
Линия совмещения с листом 18
Масштаб 1:2000

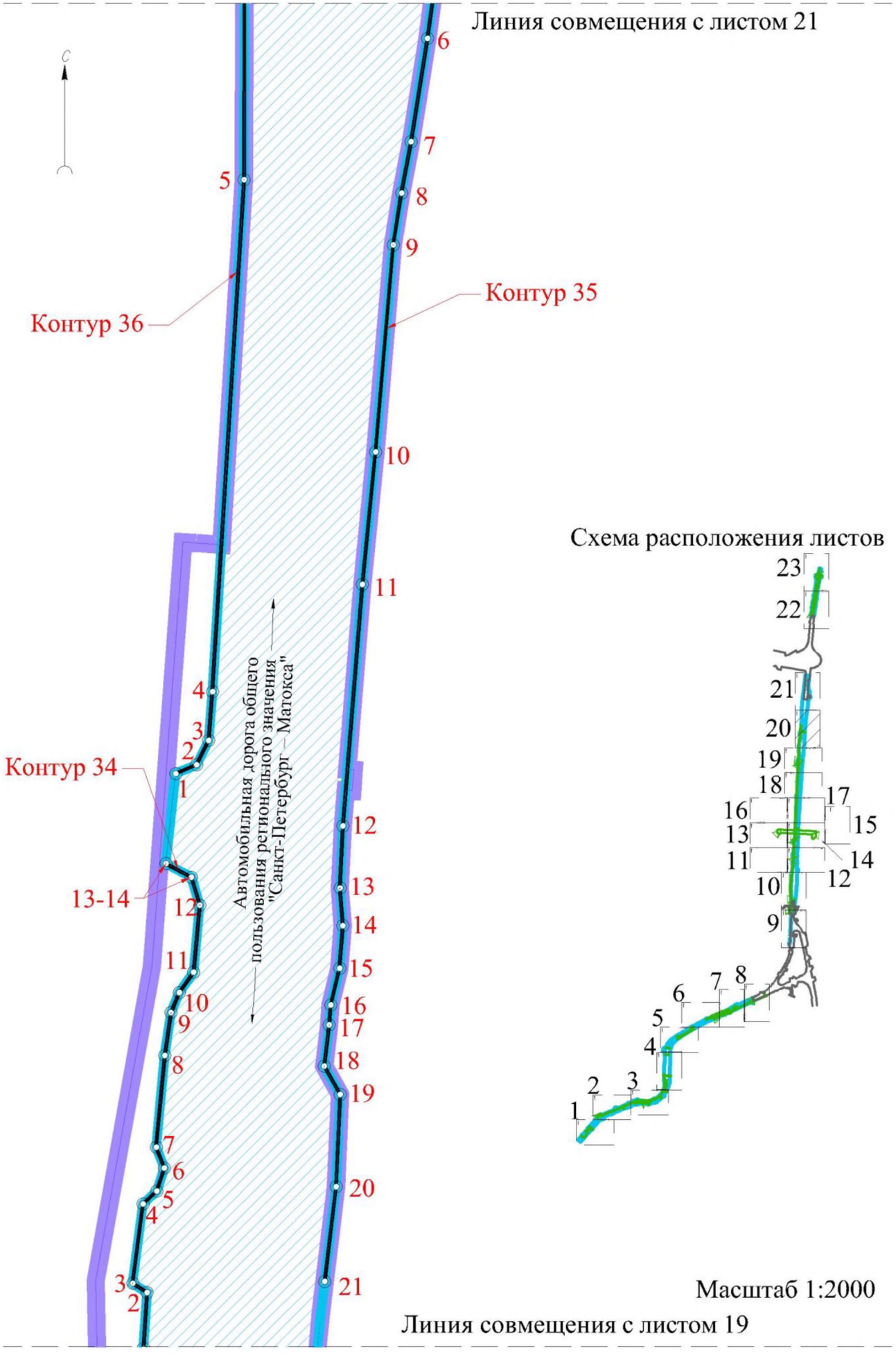
Линия совмещения с листом 21
С
Контур 36
Контур 35
Контур 34
13-14
Автомобильная дорога общего пользования регионального значения "Санкт-Петербург – Матокса"
Схема расположения листов
Масштаб 1:2000
Линия совмещения с листом 19

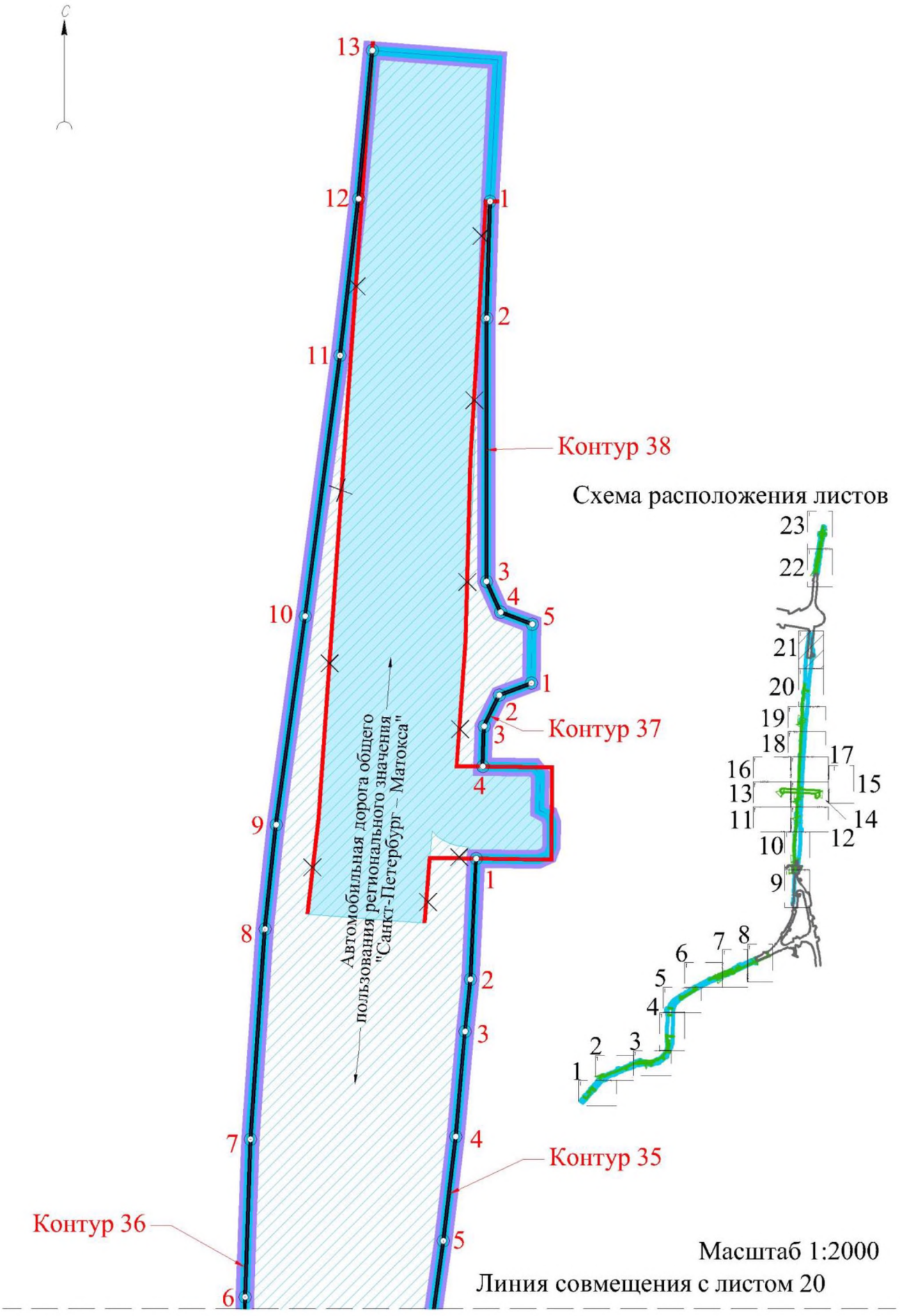
С
13
12
1
2
11
Контур 38
3
4
5
10
1
2
3
Контур 37
4
9
1
8
2
3
4
7
Контур 35
Контур 36
5
6
Автомобильная дорога общего пользования регионального значения "Санкт-Петербург – Матокса"
Схема расположения листов
23
22
21
20
19
18
17
16
15
13
14
11
12
10
9
8
7
6
5
4
3
2
1
Масштаб 1:2000
Линия совмещения с листом 20


Линия совмещения с листом 23
С
5
4
1-3
Контур 42
Контур 41
1-14
20-23
Контур
40
9-10
8
24-27
7
Контур 39
6
5
4
1-3
28
Автомобильная дорога общего
пользования регионального значения
"Санкт-Петербург – Матокса"

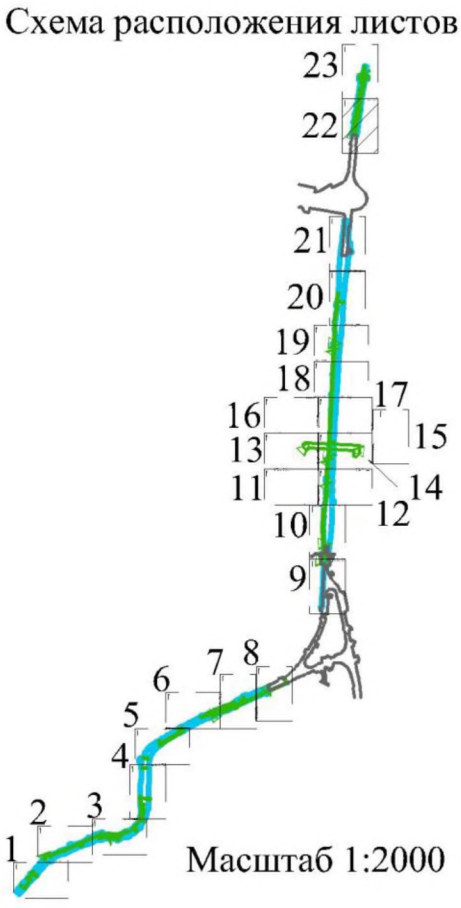
Схема расположения листов
23
22
21
20
19
18
17
16
15
13
14
11
12
10
9
8
7
6
5
4
3
2
1
Масштаб 1:2000

Схема расположения листов

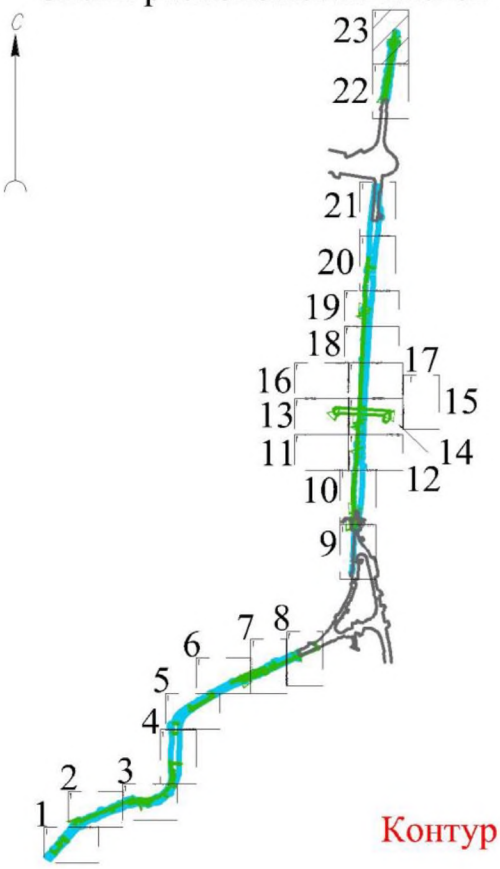

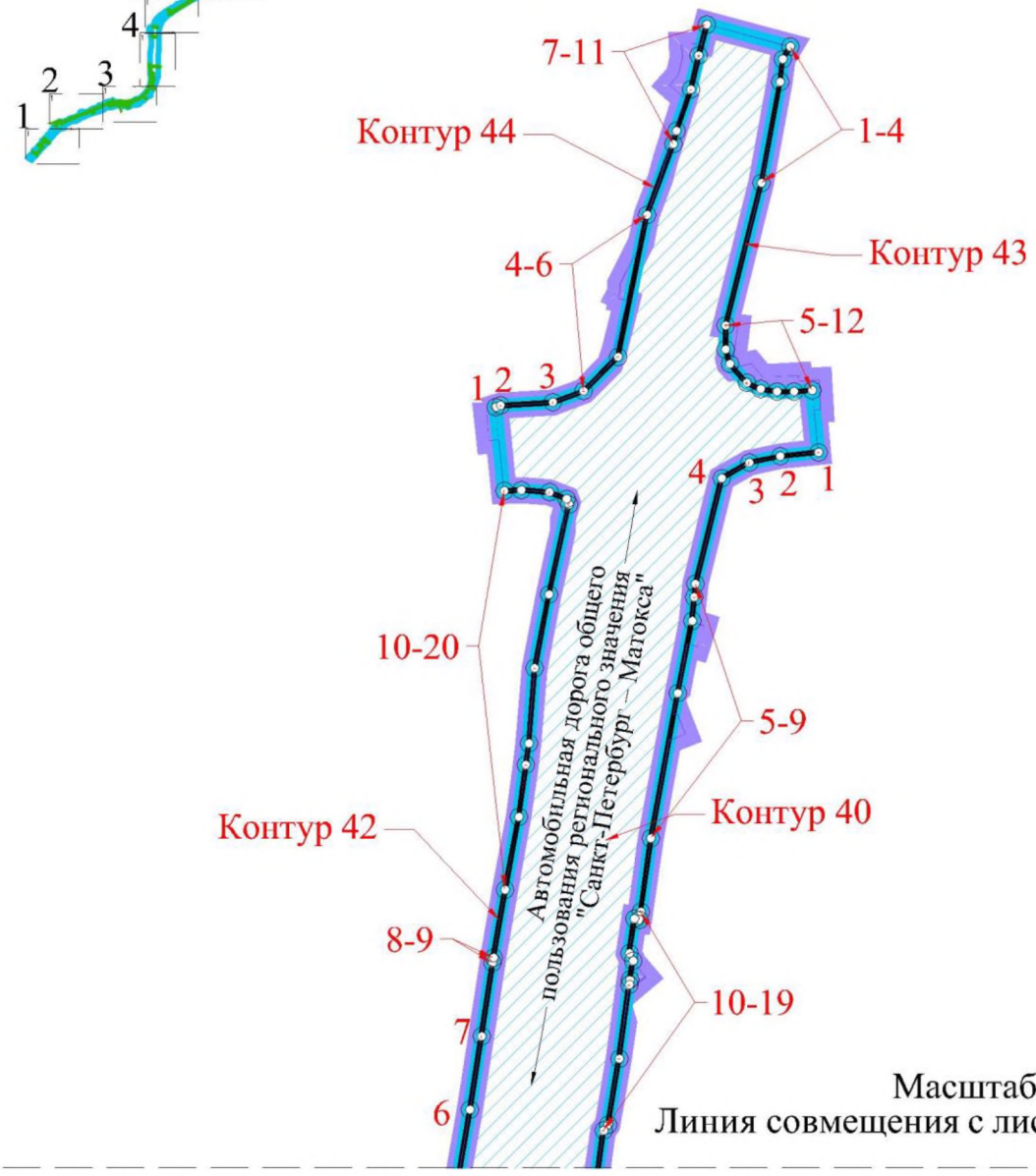

Масштаб 1:2000

Линия совмещения с листом 22

Приложение к чертежу красных линий.

Перечень координат характерных точек устанавливаемых красных линий

Ленинградская область, Всеволожский район		
Система координат: МСК-47, зона 2		
Контур 1		
№ точки	X	Y
1	447960.67	2221949.66
2	447946.46	2221936.30
Контур 2		
1	447999.40	2221929.21
2	448017.80	2221945.27
3	448033.31	2221958.29
4	448037.16	2221956.94
5	448102.82	2222015.39
6	448129.53	2222039.07
7	448134.43	2222040.63
8	448138.66	2222038.52
Контур 3		
1	448112.59	2222092.36
2	448114.63	2222087.61
3	448112.36	2222082.41
4	448108.26	2222078.90
5	448093.65	2222066.14
6	448080.44	2222054.40
7	448058.71	2222035.00
8	448036.74	2222015.38
9	448010.64	2221992.22
10	448011.24	2221990.68
11	448008.03	2221989.43
12	448007.89	2221989.79
13	448006.13	2221988.28
Контур 4		
1	448157.05	2222054.19
2	448155.68	2222059.02
3	448157.94	2222063.45
4	448192.91	2222092.42
5	448193.74	2222091.51
6	448195.70	2222093.10
7	448192.27	2222097.26
8	448193.59	2222098.29
9	448193.29	2222098.68
10	448229.46	2222127.06
11	448232.67	2222123.17
12	448244.42	2222132.72
13	448249.93	2222139.14
14	448253.28	2222142.02
15	448270.12	2222157.58
16	448272.44	2222156.30
17	448275.87	2222162.16
18	448277.31	2222164.98
19	448278.71	2222167.73
20	448284.41	2222173.94
21	448285.61	2222174.26
22	448288.04	2222174.70
23	448290.50	2222174.85
24	448292.96	2222174.72
25	448295.40	2222174.30
26	448297.76	2222173.60
27	448300.04	2222172.63
28	448302.73	2222171.12
Контур 5		
1	448260.02	2222243.80
2	448250.46	2222224.77
3	448261.06	2222218.44
4	448250.19	2222204.78
5	448241.14	2222194.20
6	448233.48	2222186.03
7	448225.24	2222177.92
8	448211.09	2222165.03
9	448206.38	2222162.24
10	448198.24	2222155.68
11	448191.13	2222150.68
12	448187.21	2222147.40
13	448178.18	2222138.49
14	448173.12	2222133.13
15	448150.61	2222114.58
16	448145.90	2222110.70
17	448143.81	2222110.26
18	448141.42	2222108.66
19	448135.61	2222103.32
20	448133.47	2222102.60
21	448129.07	2222104.26
22	448127.06	2222106.27
Контур 6		

1	448309.17	2222183.22
2	448311.80	2222188.18
3	448310.40	2222190.30
4	448323.29	2222211.88
5	448310.99	2222219.23
6	448315.34	2222231.13
7	448315.56	2222231.54
8	448316.59	2222233.52
9	448325.02	2222253.13
10	448329.01	2222262.98
11	448331.19	2222266.59
12	448334.32	2222274.03
13	448337.11	2222278.22
14	448345.83	2222291.73
15	448354.15	2222311.27
16	448355.10	2222315.57
17	448357.82	2222327.91
18	448362.43	2222340.07
19	448369.43	2222356.53
20	448375.26	2222370.22
21	448384.77	2222391.84
22	448390.44	2222406.17
23	448412.42	2222410.15
24	448414.71	2222413.31
25	448414.98	2222413.21
26	448416.48	2222417.34
Контур 7		
1	448371.80	2222455.30
2	448361.41	2222430.85
3	448358.08	2222423.03
4	448354.07	2222416.12
5	448344.50	2222399.65
6	448342.78	2222396.69
7	448338.82	2222387.38
8	448337.41	2222386.60
9	448335.48	2222382.41
10	448329.57	2222369.58
11	448324.36	2222356.48
12	448324.02	2222355.63
13	448324.99	2222354.89
14	448322.62	2222349.32
15	448323.49	2222348.93
16	448328.37	2222339.20
17	448325.65	2222332.81
18	448322.68	2222332.94
19	448317.16	2222317.43
20	448318.99	2222316.92
21	448309.84	2222294.99
22	448309.42	2222295.16
23	448304.57	2222284.01
24	448303.19	2222284.51
25	448302.27	2222282.34
26	448289.53	2222257.00
27	448287.46	2222254.36
28	448280.46	2222251.40
29	448277.53	2222252.14
30	448266.36	2222256.50
Контур 8		
1	448420.26	2222427.67
2	448421.49	2222431.05
3	448417.12	2222432.76
4	448412.79	2222434.45
5	448408.09	2222436.07
6	448405.16	2222440.46
7	448417.46	2222469.36
8	448426.88	2222491.49
9	448435.75	2222512.33
10	448449.12	2222543.74
11	448465.73	2222568.44
12	448468.22	2222572.14
Контур 9		
1	448503.58	2222643.92
2	448504.38	2222645.42
3	448510.86	2222662.77
4	448515.11	2222680.52
5	448520.00	2222700.92
Контур 10		
1	448456.29	2222861.44
2	448464.98	2222856.20
3	448469.38	2222847.43
4	448469.26	2222833.41
5	448470.19	2222813.07
6	448471.73	2222795.14
7	448472.48	2222774.16
8	448472.05	2222748.26
9	448471.50	2222740.27
10	448463.83	2222729.60
11	448460.67	2222717.06
12	448457.35	2222703.85
Контур 11		
1	448528.26	2222719.14
2	448519.22	2222726.74
3	448516.09	2222731.45
4	448514.74	2222742.03

5	448513.58	2222744.94
6	448511.95	2222763.56
7	448510.73	2222774.28
8	448507.20	2222817.10
9	448506.53	2222842.73
10	448506.89	2222855.73
11	448507.94	2222869.60
12	448509.91	2222884.12
13	448512.72	2222898.51
Контур 12		
1	448565.05	2223077.93
2	448570.43	2223067.58
3	448539.07	2223034.23
4	448527.47	2223021.88
5	448499.49	2222975.80
6	448498.97	2222974.16
7	448489.58	2222973.92
8	448480.73	2222949.18
9	448486.74	2222941.09
10	448481.20	2222922.27
11	448480.61	2222915.70
12	448478.37	2222908.56
13	448472.96	2222885.21
14	448467.87	2222883.57
15	448462.03	2222884.89
Контур 13		
1	448540.44	2222939.87
2	448540.90	2222942.23
3	448540.52	2222944.56
4	448539.35	2222946.62
5	448537.55	2222948.15
6	448535.33	2222948.97
7	448533.50	2222949.40
8	448535.99	2222958.23
9	448541.39	2222969.85
10	448562.95	2223000.46
11	448576.60	2223014.50
12	448594.84	2223031.58
13	448606.57	2223041.82
14	448625.35	2223053.98
15	448631.38	2223057.46
16	448638.06	2223061.09
Контур 14		
1	448734.21	2223152.45
2	448734.26	2223149.03
3	448709.94	2223141.54
4	448707.65	2223139.02
5	448681.82	2223131.44
6	448649.17	2223117.55
7	448633.28	2223106.99
8	448624.67	2223098.76
9	448609.77	2223089.74
10	448600.33	2223084.03
11	448595.90	2223082.58
12	448591.23	2223082.39
13	448586.69	2223083.47
14	448580.09	2223087.64
Контур 15		
1	448655.72	2223070.09
2	448670.71	2223075.29
3	448691.56	2223080.67
4	448694.38	2223081.20
5	448707.14	2223083.59
6	448718.55	2223084.54
7	448725.21	2223085.10
8	448743.35	2223084.77
9	448750.59	2223084.07
10	448780.75	2223080.44
11	448802.22	2223078.34
12	448816.83	2223077.54
13	448819.41	2223077.40
Контур 16		
1	448832.15	2223077.64
2	448849.80	2223077.97
3	448853.24	2223078.15
4	448854.80	2223078.13
5	448858.24	2223078.31
6	448942.69	2223078.99
7	448962.84	2223079.55
8	448983.07	2223080.95
9	449003.28	2223083.58
10	449023.27	2223087.00
11	449043.08	2223089.88
12	449062.90	2223092.04
13	449082.51	2223093.75
14	449117.31	2223092.16
15	449140.38	2223092.44
16	449140.48	2223082.35
17	449178.77	2223082.95
18	449178.60	2223093.87
19	449184.89	2223093.82
20	449189.88	2223092.53

21	449194.36	2223089.96
22	449197.75	2223086.58
23	449201.42	2223068.10
Контур 17		
1	449230.91	2223073.70
2	449228.69	2223088.17
3	449228.82	2223093.33
4	449230.32	2223098.27
5	449232.80	2223102.26
6	449233.07	2223105.48
7	449236.50	2223105.19
8	449264.91	2223116.55
9	449284.07	2223126.33
10	449286.74	2223123.46
11	449319.10	2223151.21
Контур 18		
1	449327.63	2223157.62
2	449328.70	2223158.42
3	449343.67	2223173.12
4	449355.51	2223186.75
5	449367.20	2223203.24
6	449376.87	2223220.15
7	449389.02	2223241.37
8	449399.57	2223258.83
9	449424.07	2223296.96
10	449436.26	2223315.77
11	449451.10	2223339.86
12	449460.95	2223356.22
13	449471.02	2223370.38
14	449473.69	2223374.02
15	449486.24	2223391.22
16	449490.76	2223398.77
17	449508.38	2223428.33
18	449506.99	2223434.54
19	449516.35	2223450.34
20	449523.19	2223462.07
21	449545.85	2223500.58
22	449551.51	2223510.67
23	449553.32	2223514.08
Контур 19		
1	449625.69	2223776.77
2	449629.76	2223773.24
3	449629.94	2223767.86
4	449618.37	2223740.63
5	449616.80	2223739.45
6	449611.83	2223729.53
7	449609.46	2223719.69
8	449571.75	2223636.01
9	449560.25	2223614.25
10	449547.46	2223586.95
11	449545.10	2223582.40
12	449539.98	2223572.48
13	449532.70	2223558.73
14	449519.05	2223533.57
15	449502.57	2223506.51
16	449501.81	2223506.96
Контур 20		
1	449662.05	2223750.10
2	449665.40	2223757.97
3	449668.36	2223764.92
4	449679.75	2223782.12
5	449711.22	2223857.65
6	449719.86	2223859.10
Контур 21		
1	449682.82	2223901.83
2	449684.98	2223900.84
3	449682.88	2223893.24
4	449675.79	2223871.03
5	449664.67	2223836.25
6	449649.44	2223799.49
7	449648.22	2223798.17
8	449643.27	2223792.83
9	449630.42	2223792.92
Контур 22		
1	449717.01	2223871.90
2	449714.24	2223875.50
3	449714.42	2223875.93
4	449750.18	2223956.52
5	449751.20	2223956.58
6	449753.41	2223961.36
7	449772.72	2223979.82
8	449801.61	2224041.02
9	449809.08	2224042.59
10	449816.32	2224040.95
Контур 23		
1	449840.59	2224275.10
2	449844.24	2224274.35
3	449848.21	2224272.01
4	449851.02	2224268.38
5	449852.30	2224263.95
6	449852.07	2224259.25
7	449850.78	2224254.61

8	449757.01	2224050.57
9	449750.79	2224046.60
10	449751.07	2224041.75
11	449744.48	2224027.39
12	449704.01	2223939.21
13	449701.71	2223940.23
14	449697.67	2223931.07
15	449699.96	2223930.07
16	449695.59	2223920.13
17	449693.44	2223920.97
18	449690.57	2223913.58
19	449686.46	2223914.65
Контур 24		
1	449832.44	2224077.83
2	449826.34	2224084.69
3	449821.64	2224097.32
4	449857.00	2224172.55
5	449887.86	2224240.20
6	449913.41	2224283.73
Контур 25		
1	449871.68	2224302.89
2	449867.23	2224298.39
3	449860.89	2224294.42
4	449855.92	2224293.98
5	449850.93	2224294.18
6	449842.78	2224295.03
Контур 26		
1	450657.86	2224784.73
2	450660.40	2224789.76
3	450661.73	2224791.13
4	450664.86	2224793.40
5	450668.06	2224794.67
6	450670.99	2224795.36
7	450716.96	2224798.42
8	450737.77	2224798.18
9	450742.24	2224798.34
10	450748.01	2224799.33
11	450757.67	2224799.67
12	450762.20	2224799.48
13	450767.96	2224800.23
14	450782.80	2224801.04
15	450787.33	2224800.23
16	450797.88	2224801.80
17	451064.13	2224816.89
Контур 27		
1	453278.92	2224985.73
2	453243.18	2224983.19
3	453232.76	2224977.54
4	453193.57	2224974.22
5	453173.69	2224971.85
6	453081.98	2224965.44
7	453054.22	2224962.78
8	453014.31	2224960.74
9	452715.01	2224941.51
10	452495.46	2224927.41
11	452475.57	2224924.96
12	452295.86	2224915.30
13	452255.99	2224912.29
14	452236.81	2224911.51
15	452156.75	2224910.87
16	452013.10	2224903.69
17	451997.05	2224903.65
18	451988.46	2224903.23
19	451971.24	2224905.78
20	451962.26	2224905.35
21	451944.34	2224900.35
22	451936.27	2224899.96
23	451923.51	2224898.78
24	451876.47	2224896.29
25	451856.09	2224897.99
26	451777.30	2224889.77
27	451776.22	2224895.76
28	451775.53	2224897.35
29	451775.29	2224897.89
30	451773.17	2224898.72
31	451748.70	2224898.16
32	451746.57	2224897.24
33	451746.03	2224895.84
34	451745.74	2224895.12
35	451745.81	2224890.24
36	451683.75	2224890.67
37	451679.60	2224892.44
38	451672.48	2224895.48
39	451666.52	2224910.70
40	451647.69	2224909.54
41	451641.97	2224896.64
42	451628.88	2224891.36
43	451554.15	2224893.14
44	451494.16	2224892.14
45	451454.19	2224890.64
46	451414.25	2224888.35
47	451374.37	2224885.27

48	451294.83	2224876.74
49	451248.94	2224870.40
50	451169.84	2224866.35
51	451168.82	2224887.40
52	451164.63	2224886.92
53	451165.76	2224866.14
54	451164.06	2224866.06
55	451163.14	2224882.43
56	451164.18	2224883.58
57	451163.24	2224916.18
58	451153.88	2224915.91
59	451154.72	2224886.69
60	451155.26	2224876.02
61	451155.80	2224865.63
62	451142.77	2224864.97
63	451141.65	2224880.13
64	451136.19	2224880.68
Контур 28		
1	451166.33	2224816.43
2	451230.39	2224815.78
3	451230.47	2224818.19
4	451239.90	2224817.88
5	451239.82	2224815.37
6	451297.55	2224812.93
7	451297.52	2224815.76
8	451300.97	2224815.79
9	451301.00	2224812.86
10	451371.54	2224810.08
11	451371.63	2224813.01
12	451381.06	2224812.71
13	451380.96	2224809.66
14	451399.31	2224808.83
15	451441.93	2224810.32
16	451441.90	2224813.77
17	451445.35	2224813.80
18	451445.38	2224810.35
19	451484.39	2224812.45
20	451513.15	2224814.51
21	451512.92	2224817.71
22	451522.33	2224818.40
23	451522.56	2224815.25
24	451560.29	2224817.95
25	451576.56	2224819.67
26	451593.25	2224815.23
27	451619.55	2224818.50
28	451631.48	2224827.26
29	451652.28	2224830.21
30	451651.94	2224833.23
31	451655.37	2224833.61
32	451655.68	2224830.82
33	451666.16	2224832.69
34	451711.62	2224837.87
35	451711.19	2224840.86
36	451720.53	2224842.20
37	451721.02	2224838.78
38	451736.30	2224840.53
39	451736.81	2224835.23
40	451737.72	2224833.12
41	451739.86	2224832.27
42	451766.43	2224832.65
43	451768.54	2224833.56
44	451769.39	2224835.70
45	451769.90	2224842.27
46	451773.95	2224842.74
47	451773.91	2224845.40
48	451777.36	2224845.45
49	451777.39	2224843.14
50	451792.93	2224844.57
51	451808.92	2224844.73
52	451832.10	2224846.40
53	451838.02	2224846.49
54	451844.64	2224845.31
55	451850.98	2224840.67
56	451854.16	2224830.60
Контур 29		
1	451883.17	2224833.44
2	451884.58	2224841.55
3	451890.40	2224847.37
4	451900.78	2224849.90
5	451925.98	2224851.43
6	451941.95	2224853.04
7	452016.53	2224857.32
8	452025.17	2224857.07
9	452035.77	2224851.42
10	452039.48	2224842.74
Контур 30		
1	452059.81	2224843.74
2	452062.46	2224854.95
3	452069.47	2224861.29
4	452085.65	2224864.45
5	452218.24	2224871.31
6	452238.77	2224873.25

7	452318.17	2224877.01
8	452338.00	2224879.31
9	452357.95	2224879.44
10	452390.16	2224881.31
11	452437.75	2224882.01
12	452457.97	2224880.77
13	452617.80	2224889.35
14	452650.10	2224890.40
15	452660.41	2224888.81
16	452676.50	2224879.78
Контур 31		
1	452686.18	2224895.37
2	452839.13	2224903.60
Контур 32		
1	452857.77	2224891.75
2	452860.56	2224896.13
3	452866.50	2224900.22
4	452873.29	2224901.94
5	452946.83	2224906.64
6	453071.06	2224913.75
7	453087.10	2224913.71
8	453107.20	2224914.78
9	453118.76	2224910.47
10	453122.98	2224898.87
Контур 33		
1	453155.20	2224901.02
2	453156.64	2224912.04
3	453166.17	2224917.75
4	453186.08	2224919.08
5	453202.02	2224920.99
6	453257.20	2224925.22
7	453279.88	2224920.32
8	453312.94	2224922.49
Контур 34		
1	453325.39	2224923.30
2	453346.85	2224924.71
3	453350.31	2224919.15
4	453380.70	2224923.11
5	453385.61	2224928.41
6	453394.41	2224931.29
7	453402.37	2224928.18
8	453437.42	2224931.46
9	453453.80	2224933.85
10	453461.46	2224937.03
11	453469.26	2224942.49
12	453494.94	2224944.86
13	453505.60	2224941.65
14	453510.83	2224931.86
Контур 35		
1	454011.23	2225049.80
2	453965.32	2225047.63
3	453945.51	2225045.59
4	453905.59	2225042.05
5	453865.86	2225037.36
6	453826.24	2225031.88
7	453786.73	2225025.62
8	453767.07	2225021.98
9	453747.32	2225018.81
10	453668.16	2225012.05
11	453617.52	2225007.02
12	453525.15	2224999.55
13	453501.39	2224998.42
14	453487.00	2224999.54
15	453470.75	2224998.27
16	453456.72	2224994.93
17	453449.09	2224994.34
18	453433.34	2224992.47
19	453422.50	2224998.54
20	453387.25	2224996.98
21	453351.11	2224992.63
Контур 36		
1	453545.18	2224935.59
2	453548.55	2224943.57
3	453557.84	2224948.25
4	453576.53	2224949.68
5	453772.22	2224961.76
6	453844.64	2224961.93
7	453904.60	2224963.97
8	453984.41	2224969.46
9	454024.17	2224973.73
10	454103.41	2224984.76
11	454202.52	2224998.06
12	454262.10	2225005.08
13	454318.45	2225010.29
Контур 37		
1	454077.89	2225070.82
2	454073.35	2225058.55
3	454061.59	2225052.82
4	454046.24	2225052.30
Контур 38		
1	454261.09	2225055.13
2	454216.64	2225053.80

3	454116.64	2225053.74
4	454104.92	2225059.06
5	454100.39	2225071.11
Контур 39		
1	455148.94	2225082.05
2	455150.02	2225088.15
3	455155.33	2225088.60
4	455181.75	2225091.70
5	455222.19	2225097.84
6	455245.10	2225095.98
7	455256.57	2225097.90
8	455275.77	2225105.97
9	455303.32	2225110.16
10	455307.04	2225105.22
Контур 40		
1	455660.34	2225234.28
2	455659.26	2225224.02
3	455657.51	2225215.61
4	455653.29	2225208.25
5	455624.80	2225201.17
6	455621.23	2225200.83
7	455614.84	2225200.24
8	455595.35	2225196.39
9	455556.28	2225189.15
10	455536.48	2225186.38
11	455534.26	2225186.03
12	455534.52	2225184.70
13	455525.28	2225183.28
14	455523.19	2225184.29
15	455518.09	2225183.48
16	455516.72	2225183.27
17	455496.89	2225180.57
18	455479.06	2225177.53
19	455477.42	2225176.33
20	455398.07	2225165.10
21	455377.05	2225167.08
22	455364.37	2225164.37
23	455353.44	2225158.78
24	455278.71	2225148.20
25	455275.43	2225150.36
26	455273.58	2225152.22
27	455267.84	2225146.66
28	455127.61	2225126.81
Контур 41		
1	455325.10	2225108.29
2	455326.66	2225113.92
3	455328.54	2225115.09
4	455344.93	2225118.09
5	455347.99	2225118.64
6	455363.23	2225121.13
7	455364.64	2225121.37
8	455367.71	2225121.84
9	455373.16	2225122.72
10	455382.04	2225124.11
11	455384.38	2225124.46
12	455396.55	2225126.15
13	455398.90	2225125.53
14	455402.18	2225120.37
Контур 42		
1	455419.31	2225123.35
2	455420.94	2225129.15
3	455424.30	2225130.71
4	455443.74	2225133.33
5	455463.44	2225136.96
6	455483.14	2225140.34
7	455502.88	2225143.45
8	455522.66	2225146.47
9	455524.05	2225146.70
10	455542.39	2225149.85
11	455562.04	2225153.53
12	455576.01	2225155.42
13	455581.86	2225156.22
14	455602.09	2225157.79
15	455621.98	2225161.66
16	455646.26	2225166.99
17	455647.76	2225166.39
18	455649.57	2225161.74
19	455650.13	2225154.16
20	455649.88	2225149.55
Контур 43		
1	455769.65	2225226.72
2	455766.31	2225224.67
3	455760.14	2225223.97
4	455732.99	2225218.92
5	455694.56	2225209.32
6	455688.10	2225209.26
7	455684.10	2225210.43
8	455679.00	2225214.92
9	455677.33	2225218.74
10	455676.70	2225223.09
11	455676.63	2225227.74
12	455677.05	2225232.60

Контур 44		
1	455672.48	2225147.28
2	455672.89	2225148.63
3	455673.77	2225162.75
4	455676.78	2225171.03
5	455686.09	2225180.25
6	455724.36	2225188.11
7	455743.38	2225195.13
8	455746.94	2225196.03
9	455758.10	2225199.91
10	455767.24	2225202.04
11	455775.65	2225204.22
Контур 45		
1	448400.37	2222522.12
2	448389.45	2222496.75
3	448384.23	2222484.47
4	448376.56	2222466.47
Контур 46		
1	448438.85	2222635.40
2	448438.55	2222634.83
3	448429.48	2222613.06
4	448422.57	2222596.47
5	448415.60	2222578.32
6	448414.47	2222568.74
7	448405.96	2222539.68

УТВЕРЖДЕН
распоряжением Правительства
Ленинградской области
от 28 февраля 2023 года № 124-р
(приложение 2)

ПРОЕКТ ПЛАНИРОВКИ ТЕРРИТОРИИ

в целях размещения объекта регионального значения "Автомобильная дорога регионального значения "Санкт-Петербург – Матокса" (реконструкция) (по титулу: "Реконструкция автомобильной дороги общего пользования регионального значения "Санкт-Петербург – Матокса" на участке км 0 – км 10 во Всеволожском районе Ленинградской области")

Чертеж границ зон планируемого размещения линейного объекта. Чертеж границ зон планируемого размещения линейных объектов, подлежащих реконструкции в связи с изменением их местоположения

Условные обозначения:

Границы территории, в отношении которой осуществляется подготовка проекта планировки

Границы зон планируемого размещения линейных объектов:

автомобильной дороги общего пользования регионального значения

Границы зон планируемого размещения объектов капитального строительства, проектируемых в составе линейного объекта:



Номера характерных точек границ зон планируемого размещения линейных объектов:



Границы зон планируемого размещения линейных объектов, подлежащих реконструкции в связи с изменением их местоположения:



инженерных сетей / наземных элементов инженерных сетей

Номера характерных точек границ зон планируемого размещения объектов капитального строительства, подлежащих реконструкции в связи с изменением их местоположения:



Схема расположения листов

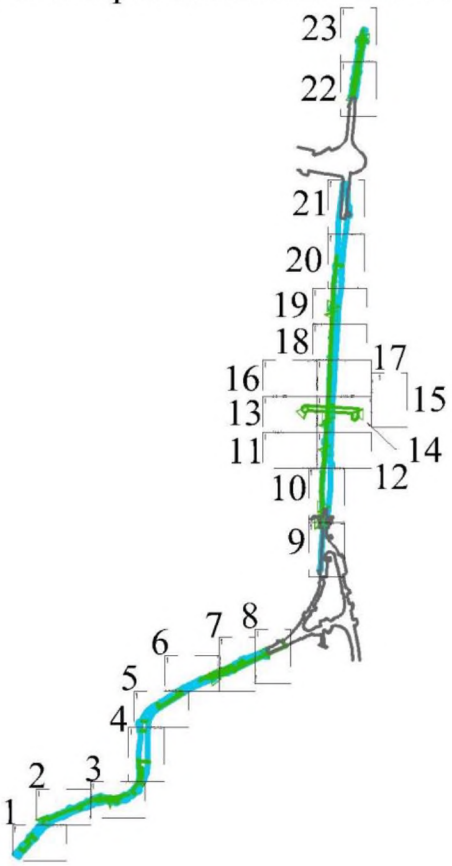

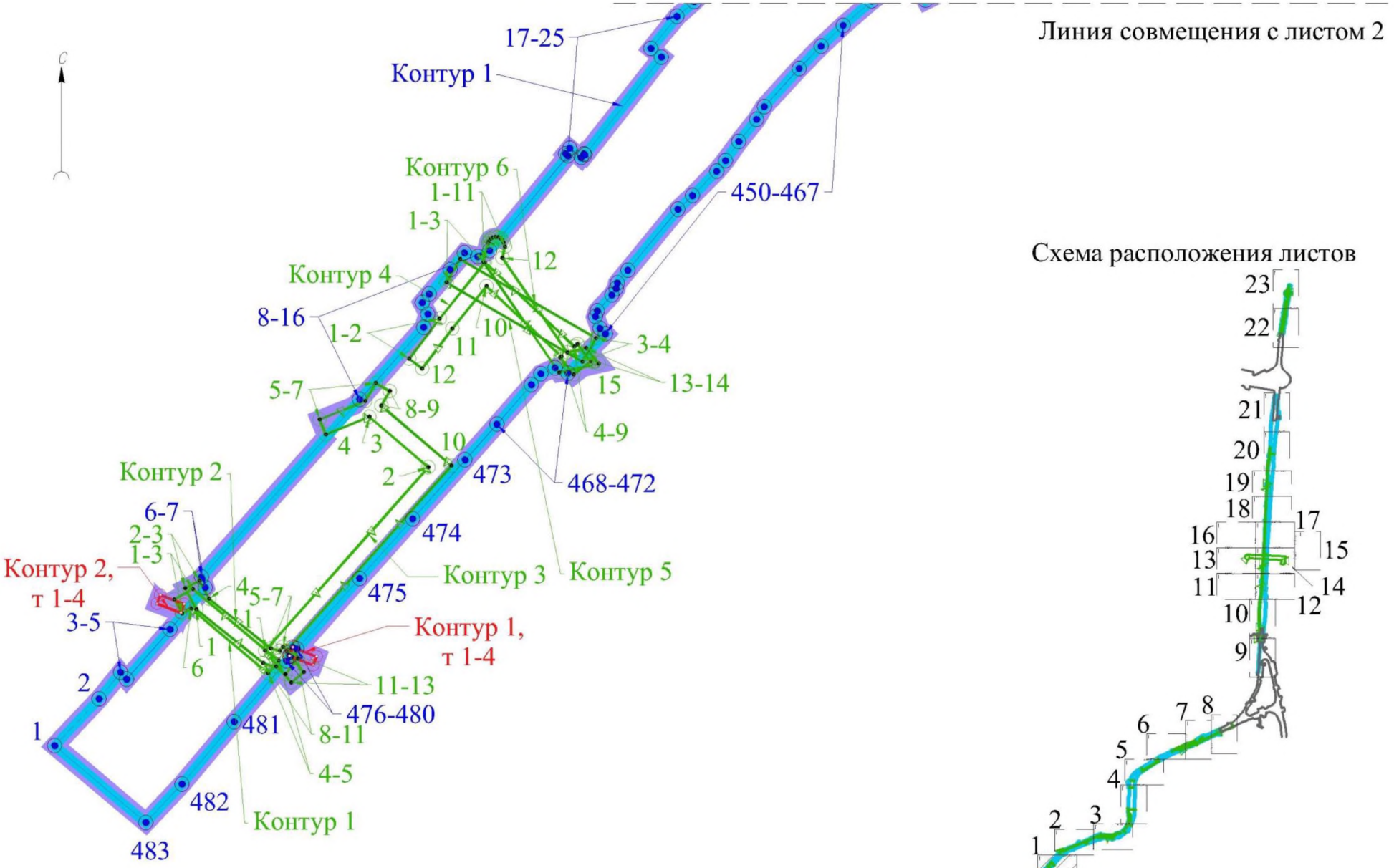
Линия совмещения с листом 2
С
17-25
Контур 1
Контур 6
1-11
1-3
12
450-467
Контур 4
8-16
1-2
10
11
12
3-4
13-14
15
5-7
8-9
4
3
10
4-9
2
473
468-472
Контур 2
6-7
2-3
1-3
474
Контур 2,
т 1-4
4
5-7
11
475
Контур 3
Контур 5
3-5
1
6
Контур 1,
т 1-4
2
11-13
476-480
1
481
8-11
4-5
482
Контур 1
483
Схема расположения листов
23
22
21
20
19
18
17
16
15
13
14
11
12
10
9
8
7
6
5
4
3
2
1
Масштаб 1:2000

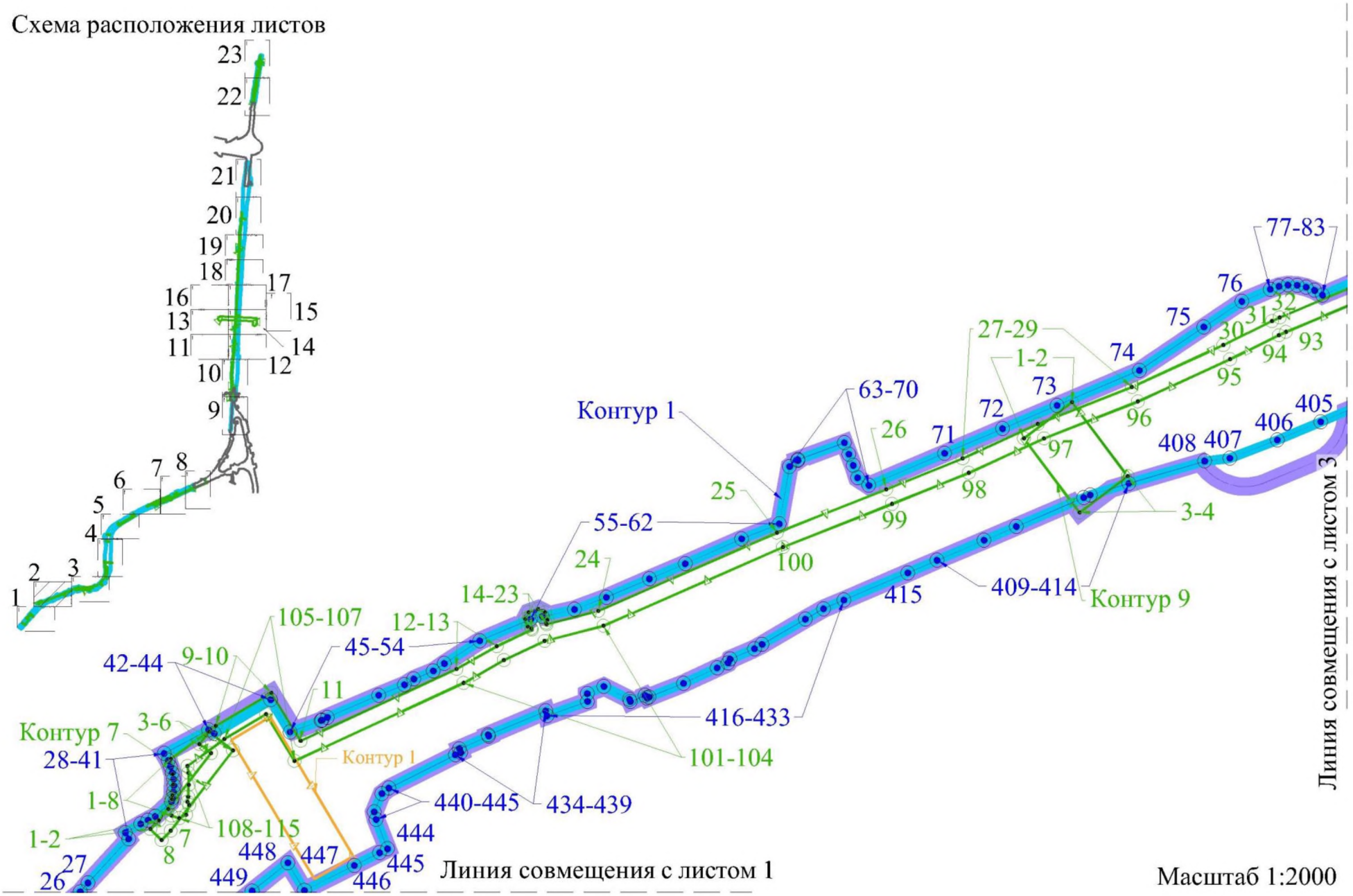
Схема расположения листов
23
22
21
20
19
18
17
16
15
13
14
11
12
10
9
8
7
6
5
4
3
2
1
Контур 1
63-70
27-29
1-2
77-83
76
75
74
73
72
71
26
25
55-62
24
14-23
105-107
12-13
45-54
42-44
9-10
11
Контур 7
3-6
28-41
1-8
1-2
108-115
7
8
27
26
448
447
449
446
445
444
440-445
434-439
416-433
101-104
Контур 1
Линия совмещения с листом 1
32
31
30
93
94
95
96
97
98
99
100
408
407
406
405
3-4
409-414
415
Контур 9
Линия совмещения с листом 3
Масштаб 1:2000

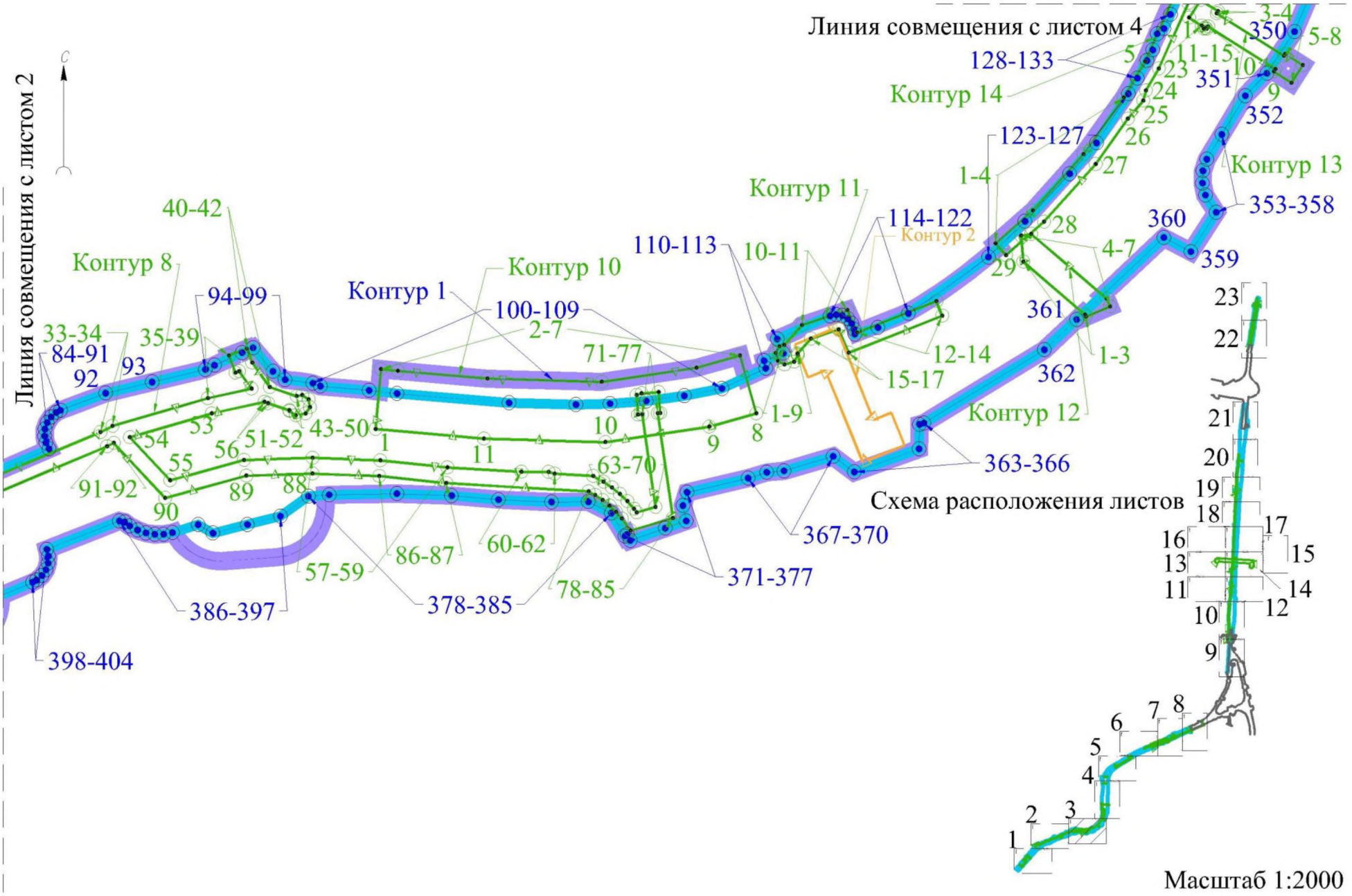
Линия совмещения с листом 4
Линия совмещения с листом 2
С
Контур 14
Контур 11
Контур 10
Контур 8
Контур 1
Контур 2
Контур 13
Контур 12
128-133
123-127
114-122
110-113
100-109
94-99
40-42
33-34
84-91
92
93
35-39
2-7
71-77
10-11
1-4
4-7
1-3
12-14
15-17
1-9
43-50
51-52
53
54
55
56
91-92
90
89
88
63-70
60-62
57-59
86-87
78-85
371-377
367-370
363-366
386-397
378-385
398-404
3-4
5-8
11-15
350
351
352
353-358
359
360
361
362
Схема расположения листов
Масштаб 1:2000

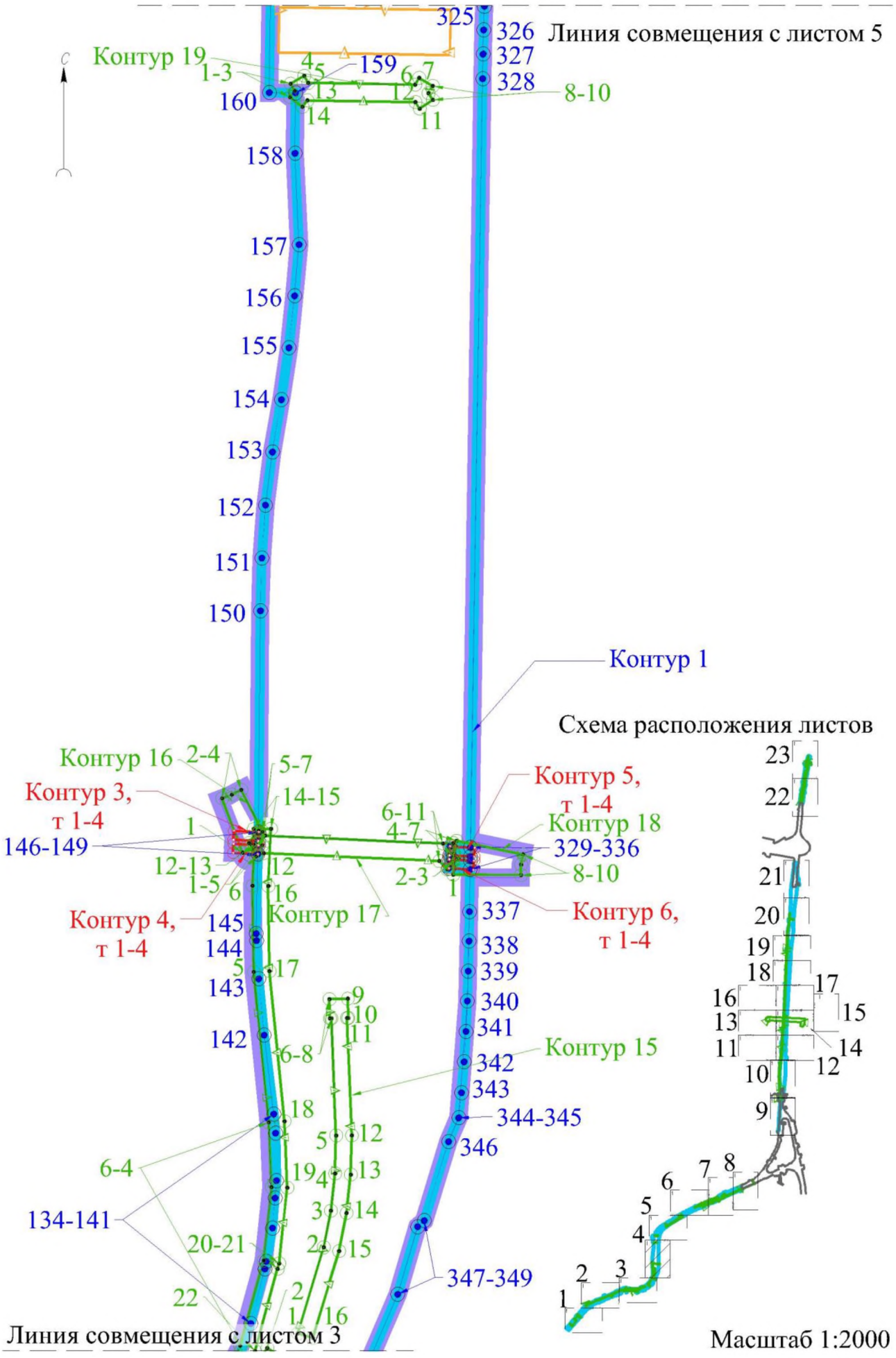
Линия совмещения с листом 5
Контур 19
1-3
160
4
5
159
6
7
328
8-10
13
12
14
11
158
157
156
155
154
153
152
151
150
325
326
327
Контур 1
Схема расположения листов
Контур 16
2-4
5-7
Контур 3,
т 1-4
14-15
146-149
1
6-11
4-7
Контур 5,
т 1-4
Контур 18
329-336
8-10
12-13
1-5
12
6
16
2-3
1
Контур 4,
т 1-4
145
144
Контур 17
337
338
339
340
341
342
343
344-345
346
Контур 6,
т 1-4
5
17
143
142
9
10
11
6-8
Контур 15
18
5
12
19
4
13
3
14
2
15
1
16
6-4
134-141
20-21
22
347-349
Линия совмещения с листом 3
23
22
21
20
19
18
17
16
15
13
14
11
12
10
9
8
7
6
5
4
3
2
1
Масштаб 1:2000

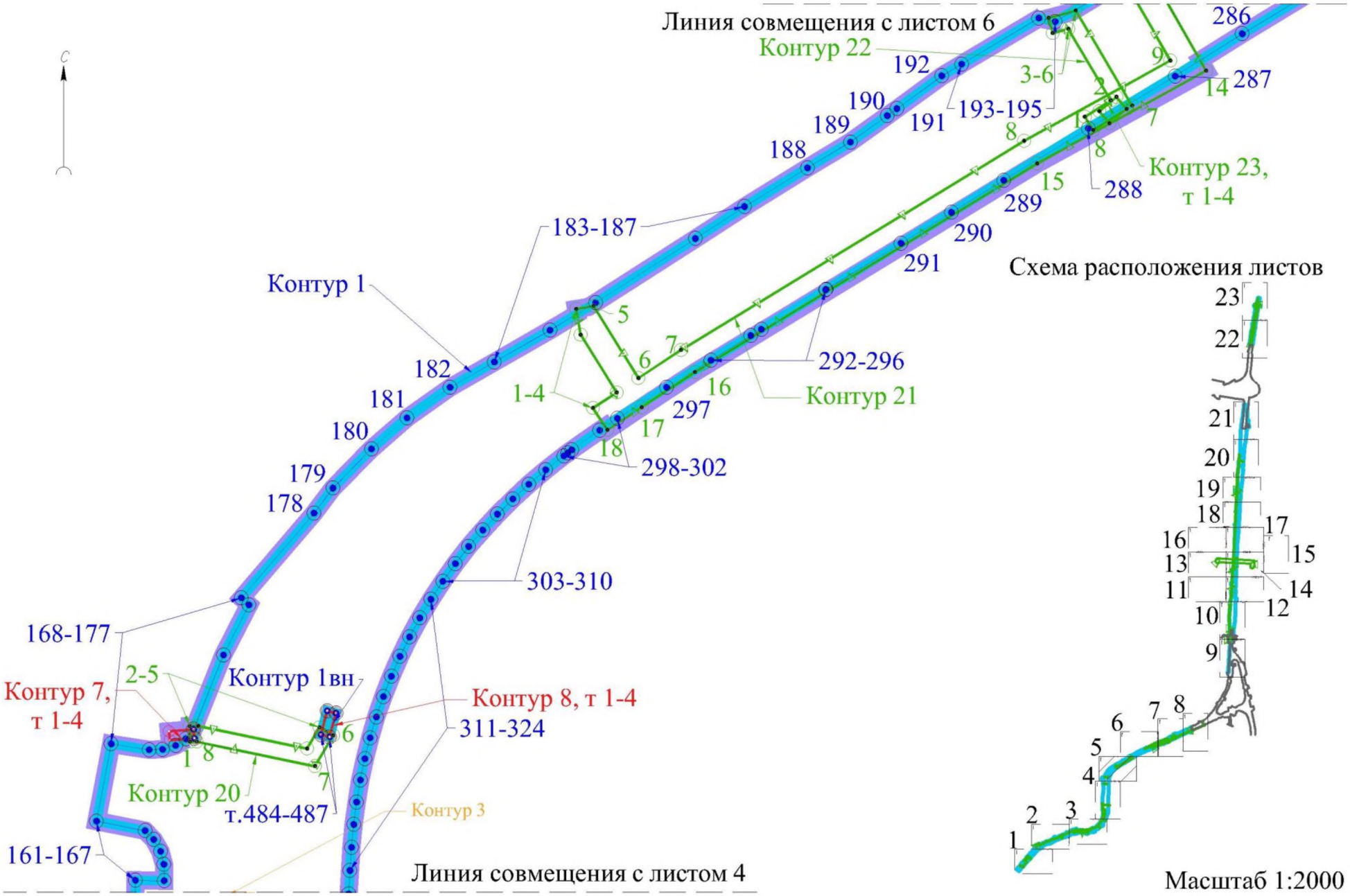
Линия совмещения с листом 6
Контур 22
192
190
189
188
191
193-195
3-6
286
287
14
9
2
1
7
8
8
Контур 23,
т 1-4
288
15
289
290
291
183-187
Контур 1
5
6
7
182
181
180
179
178
1-4
16
297
17
18
292-296
Контур 21
298-302
303-310
168-177
2-5
Контур 1вн
Контур 7,
т 1-4
Контур 8, т 1-4
311-324
6
1
8
7
Контур 20
т.484-487
Контур 3
161-167
Линия совмещения с листом 4
Схема расположения листов
23
22
21
20
19
18
17
16
15
13
14
11
12
10
9
8
7
6
5
4
3
2
1
Масштаб 1:2000

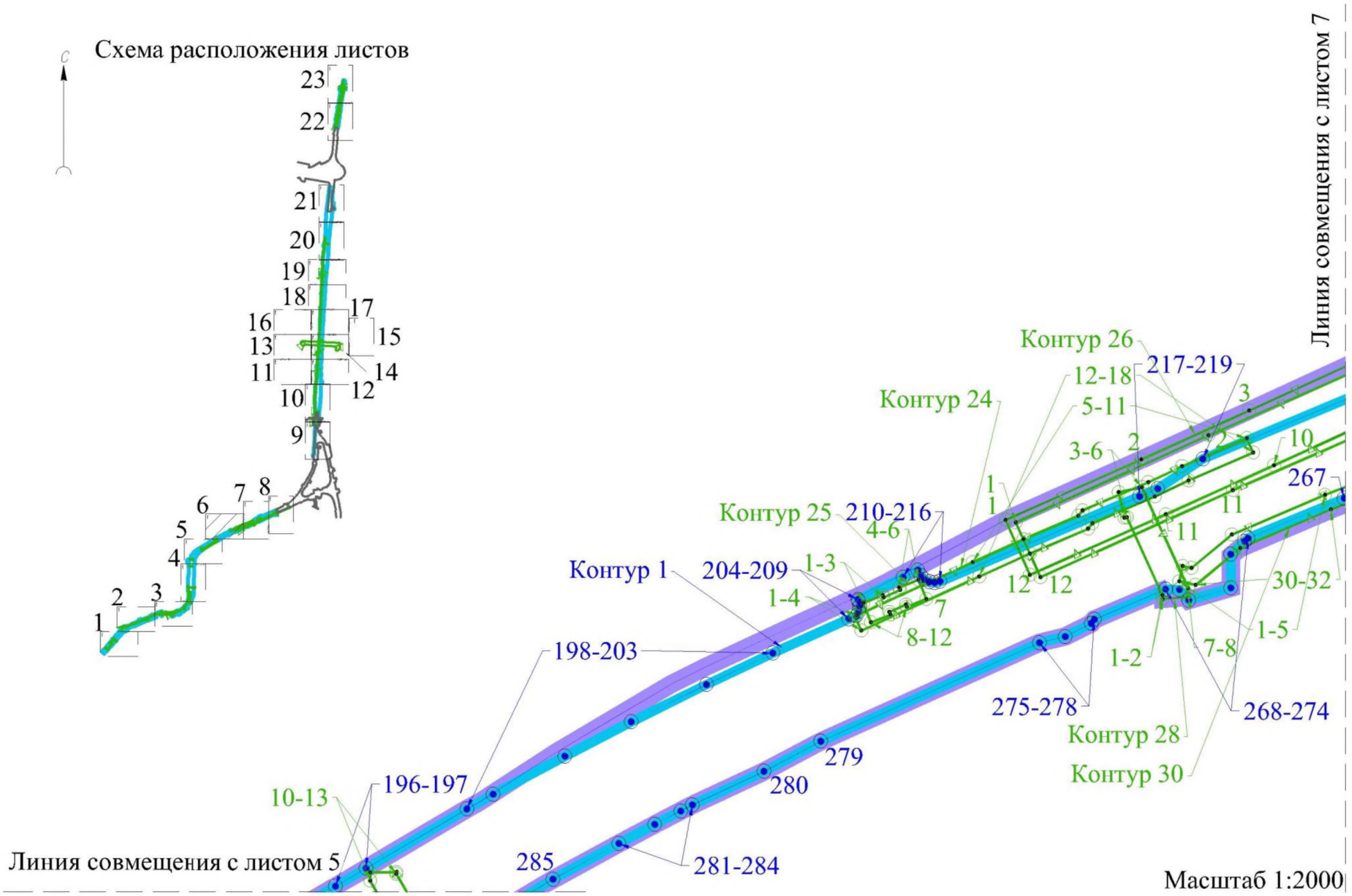
Схема расположения листов
С
1
2
3
4
5
6
7
8
9
10
11
12
13
14
15
16
17
18
19
20
21
22
23
Линия совмещения с листом 7
Линия совмещения с листом 5
Масштаб 1:2000
Контур 1
Контур 24
Контур 25
Контур 26
Контур 28
Контур 30
198-203
204-209
210-216
217-219
196-197
10-13
1-3
1-4
4-6
5-11
12-18
3-6
1-2
7-8
8-12
30-32
1-5
268-274
275-278
279
280
281-284
285
267

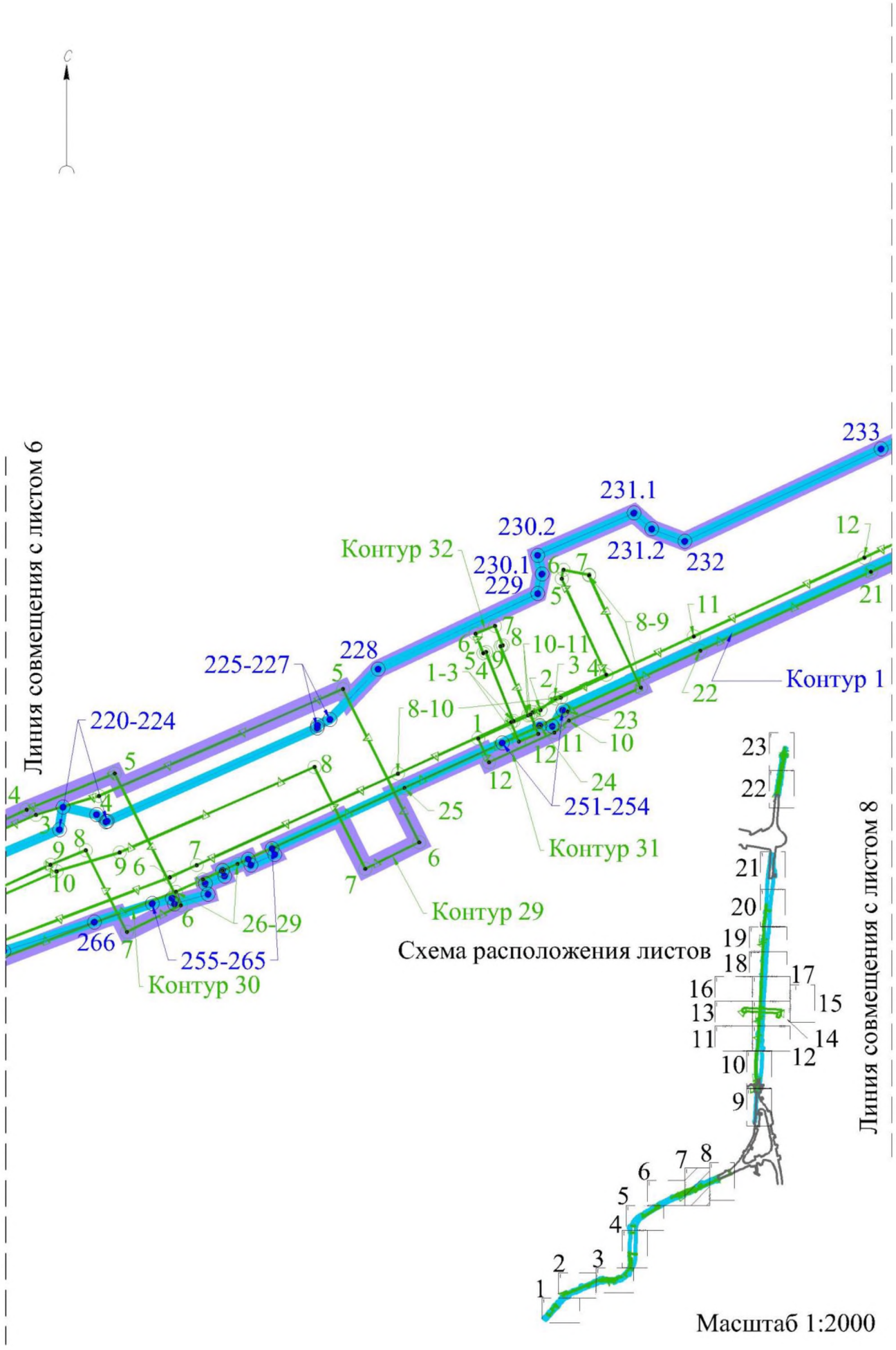
С
Линия совмещения с листом 6
Линия совмещения с листом 8
Контур 1
Контур 29
Контур 30
Контур 31
Контур 32
220-224
225-227
228
229
230.1
230.2
231.1
231.2
232
233
251-254
255-265
26-29
266
1-3
8-9
8-10
10-11
Схема расположения листов
Масштаб 1:2000



Линия совмещения с листом 7

Схема расположения листов

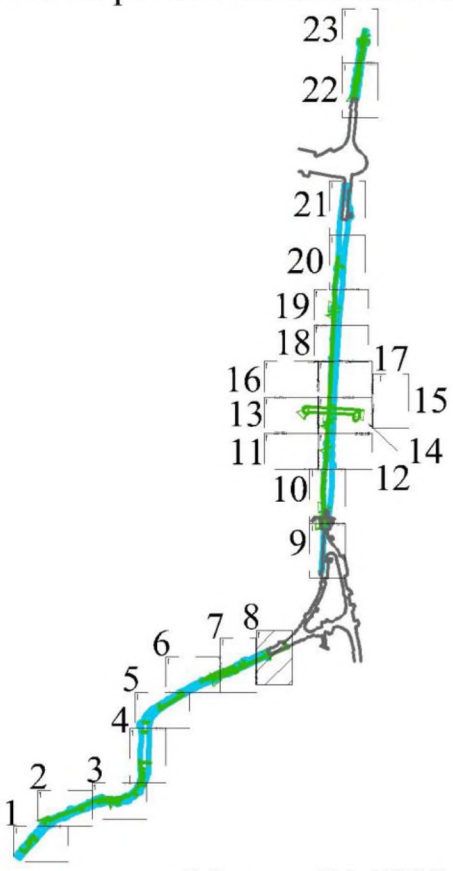

Масштаб 1:2000


Линия совмещения с листом 10
С
240
1
44
17
241-244
245-275
276
Контур 2
277-279
280
281-293
294-302
303-312
7-16
1-6
313-333
Схема расположения листов
23
22
21
20
19
18
17
16
15
13
14
11
12
10
9
8
7
6
5
4
3
2
1
Масштаб 1:2000

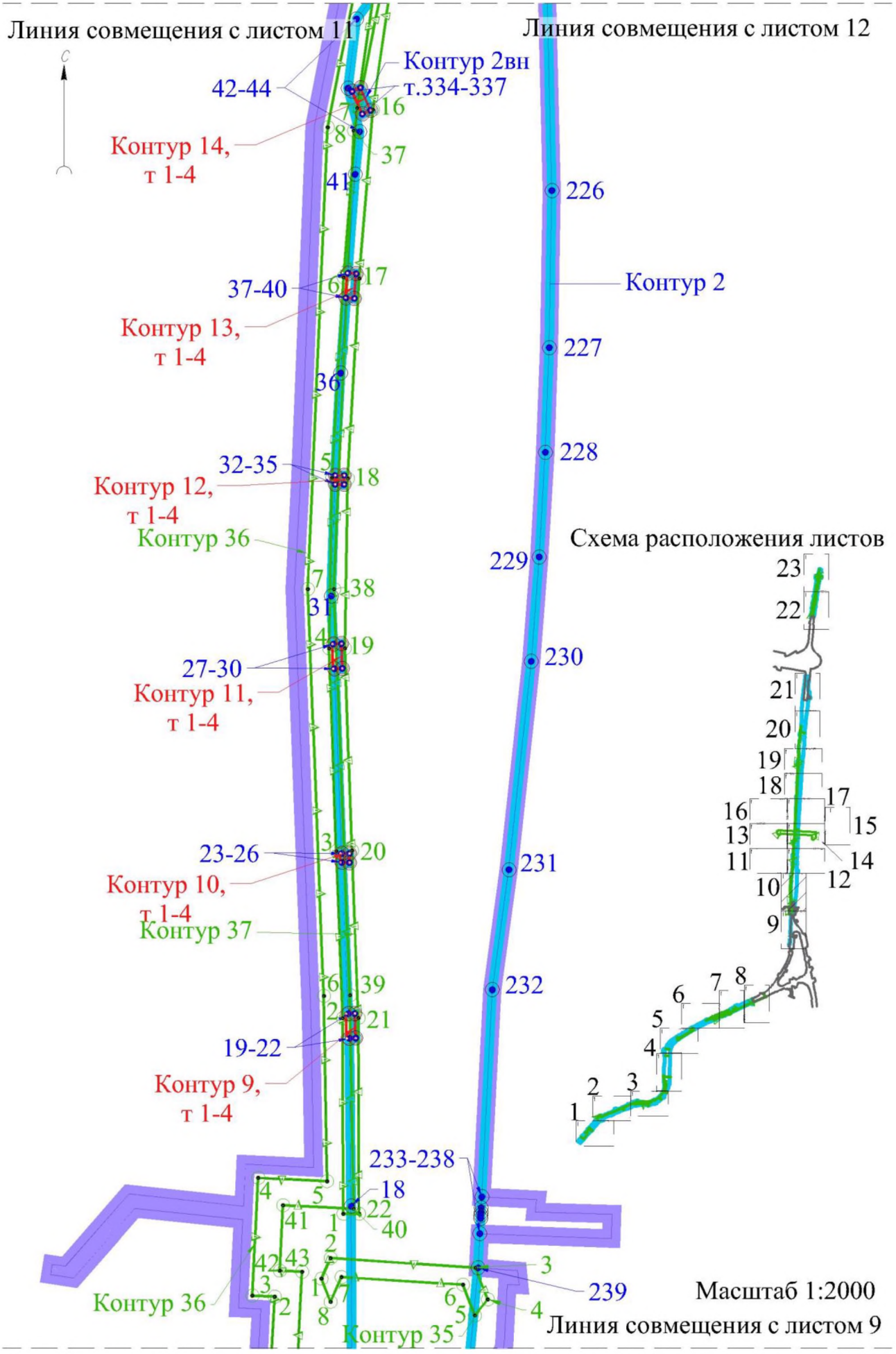
Линия совмещения с листом 11
Линия совмещения с листом 12
С
42-44
Контур 2вн
т.334-337
Контур 14,
т 1-4
37-40
Контур 13,
т 1-4
32-35
Контур 12,
т 1-4
Контур 36
27-30
Контур 11,
т 1-4
23-26
Контур 10,
т 1-4
Контур 37
19-22
Контур 9,
т 1-4
233-238
Контур 36
Контур 35
Контур 2
239
Схема расположения листов
Масштаб 1:2000
Линия совмещения с листом 9

Линия совмещения с листом 13

С

Схема расположения листов

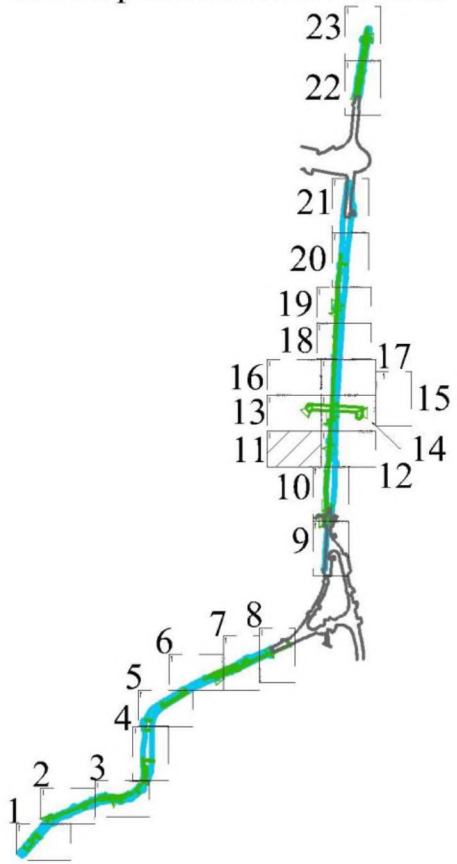

Линия совмещения с листом 12

Масштаб 1:2000

Линия совмещения с листом 10

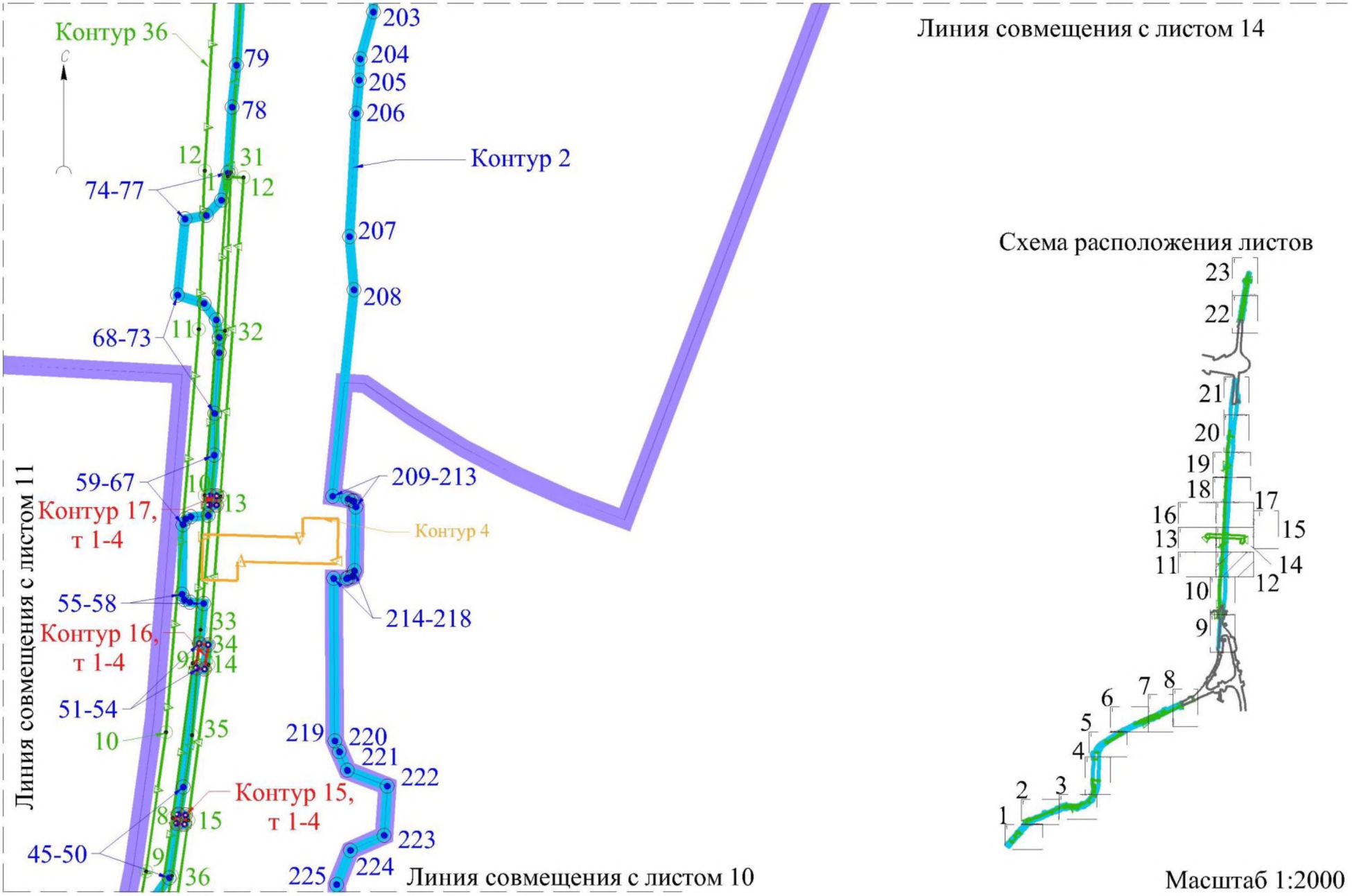
Контур 36
С
79
78
12
31
74-77
1
12
203
204
205
206
Контур 2
207
208
68-73
11
32
59-67
10
13
Контур 17,
т 1-4
209-213
Контур 4
55-58
214-218
33
Контур 16,
т 1-4
34
9
14
51-54
10
35
219
220
221
222
Контур 15,
т 1-4
8
15
223
45-50
9
36
225
224
Линия совмещения с листом 11
Линия совмещения с листом 10
Линия совмещения с листом 14
Схема расположения листов
23
22
21
20
19
18
17
16
15
13
11
14
12
10
9
8
7
6
5
4
3
2
1
Масштаб 1:2000

Линия совмещения с листом 16

С

Схема расположения листов

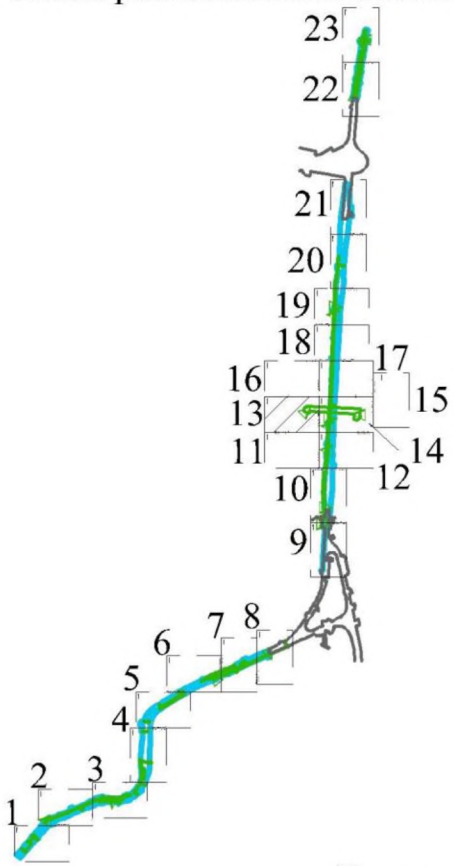

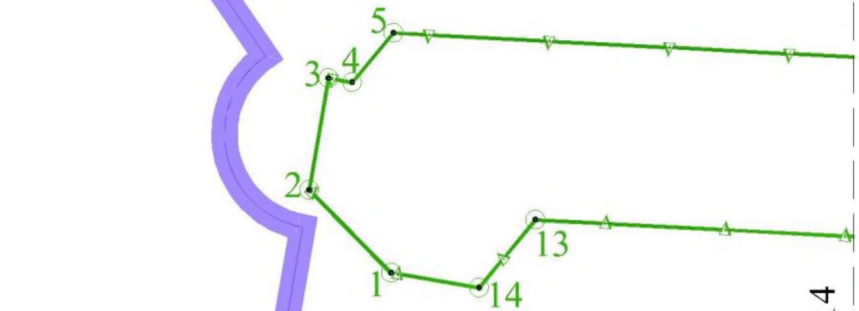

Линия совмещения с листом 14

Линия совмещения с листом 11

Масштаб 1:2000

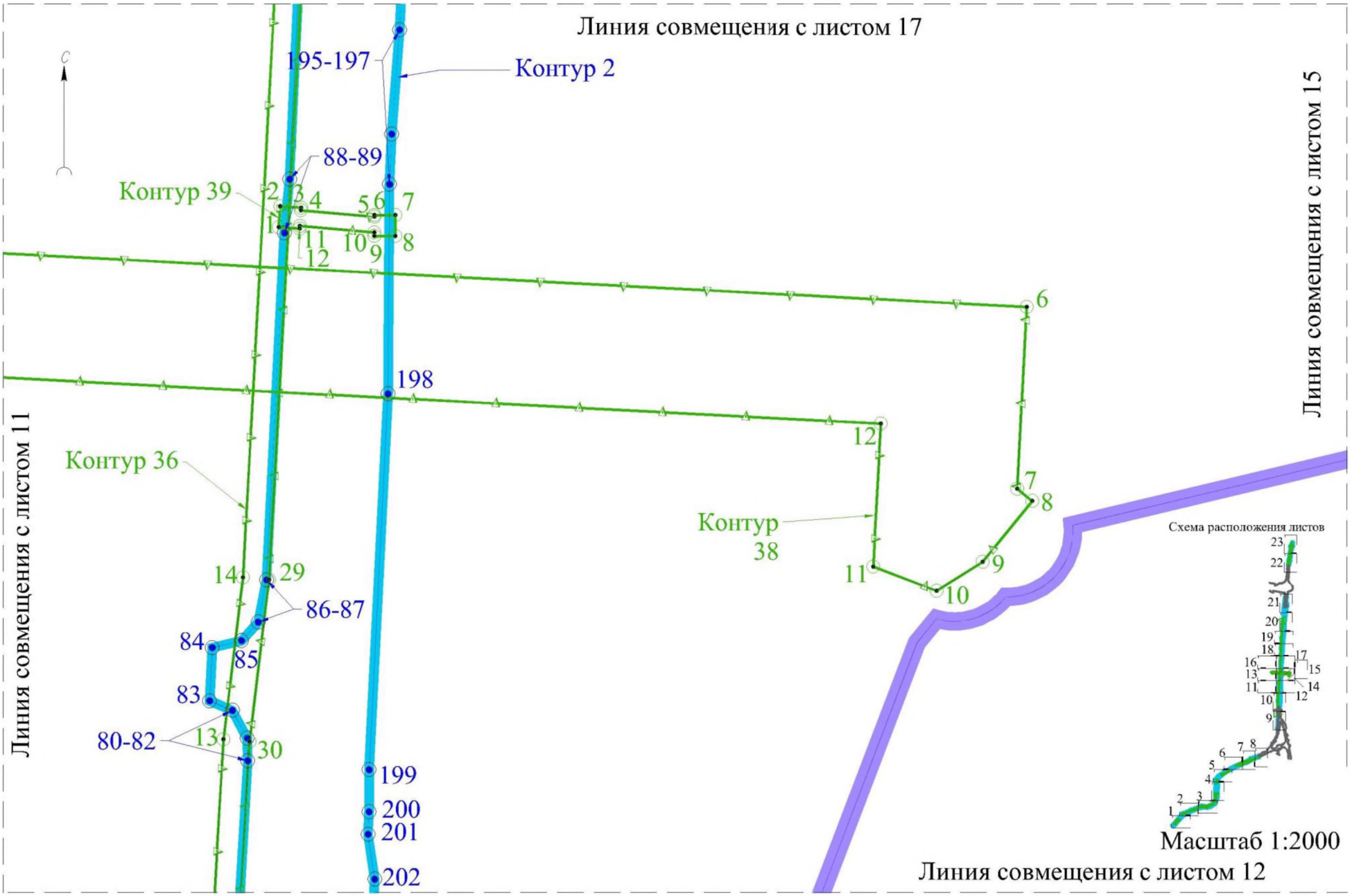
Линия совмещения с листом 17
Линия совмещения с листом 11
Линия совмещения с листом 15
Линия совмещения с листом 12
С
195-197
Контур 2
88-89
Контур 39
2
3
4
5
6
7
1
11
10
9
8
12
6
198
12
Контур 36
Контур
38
7
8
11
9
10
14
29
86-87
84
85
83
80-82
13
30
199
200
201
202
Схема расположения листов
Масштаб 1:2000

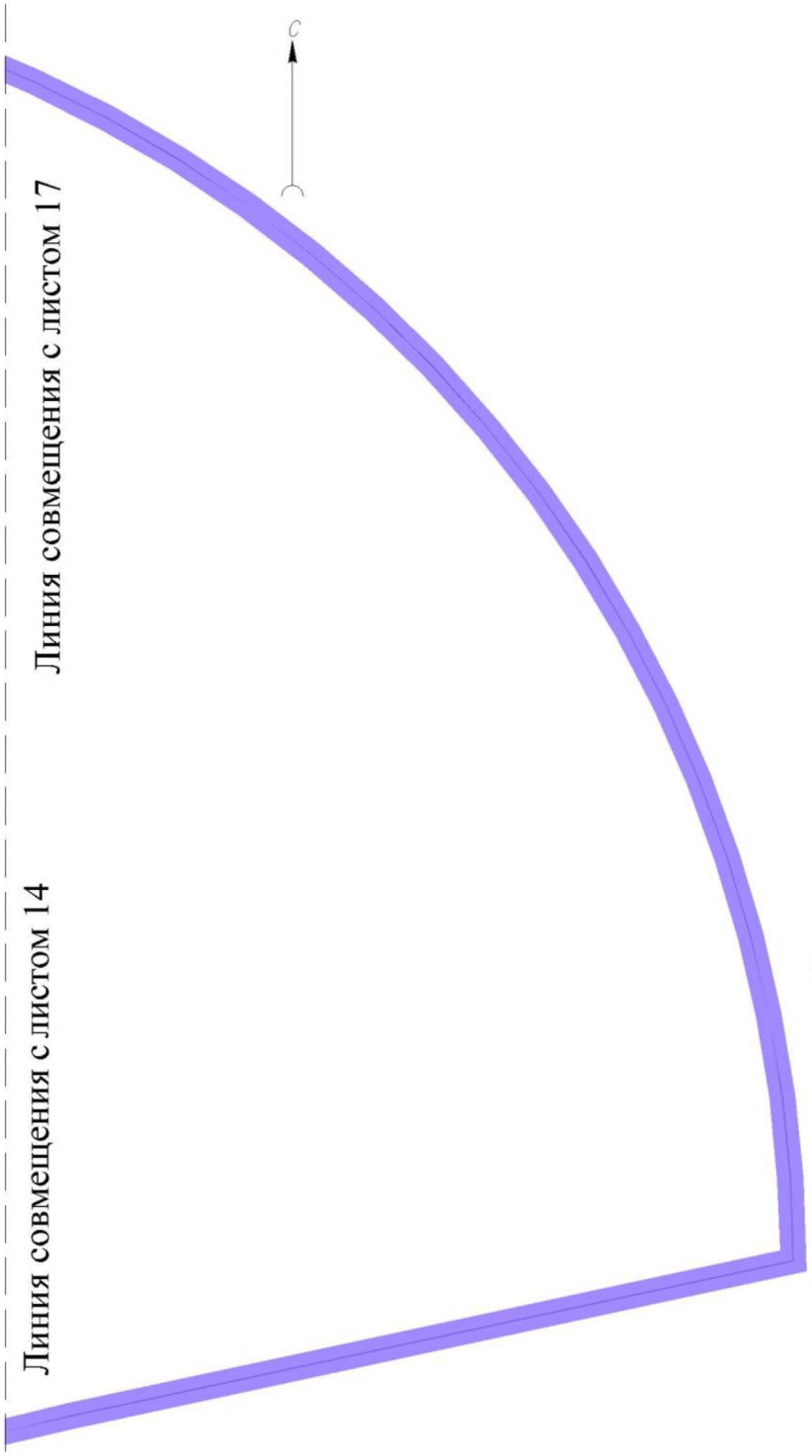

Схема расположения листов

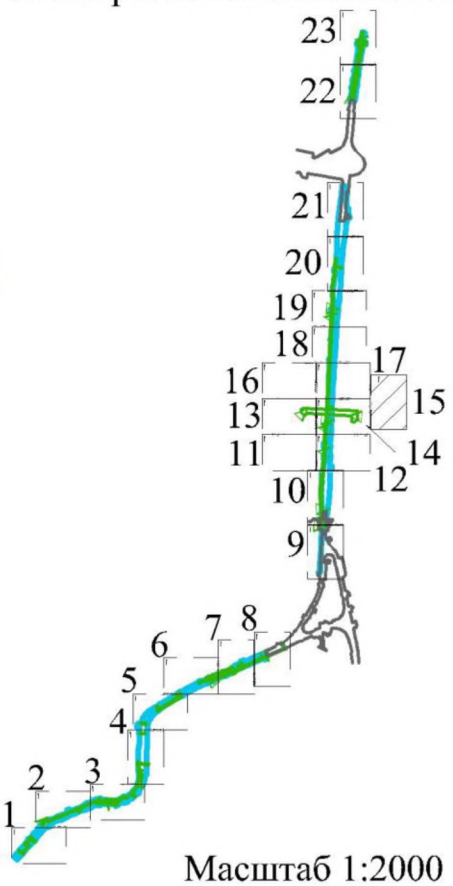

Масштаб 1:2000

Схема расположения листов

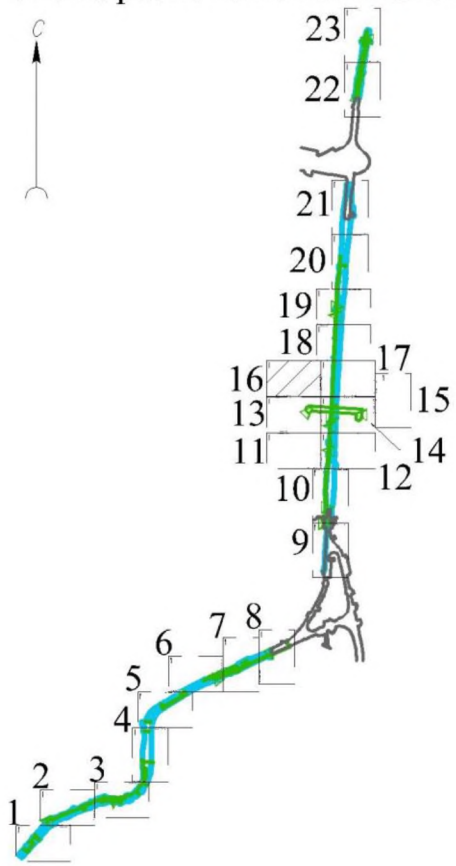

Линия совмещения с листом 18

Линия совмещения с листом 17

Линия совмещения с листом 13

Масштаб 1:2000


Линия совмещения с листом 18
С
96
Контур 2
193
194
95
94
15
28
93
92
91
90
Линия совмещения с листом 16
Линия совмещения с листом 14
Схема расположения листов
23
22
21
20
19
18
17
16
15
13
14
11
12
10
9
8
7
6
5
4
3
2
1
Линия совмещения с листом 15
Масштаб 1:2000


Линия совмещения с листом 19
С
Контур 2
16
27
101-106
Контур 36
192
95-100
Линия совмещения с листом 16
Линия совмещения с листом 17
Схема расположения листов
23
22
21
20
19
18
17
16
15
13
14
11
12
10
9
8
7
6
5
4
3
2
1
Масштаб 1:2000

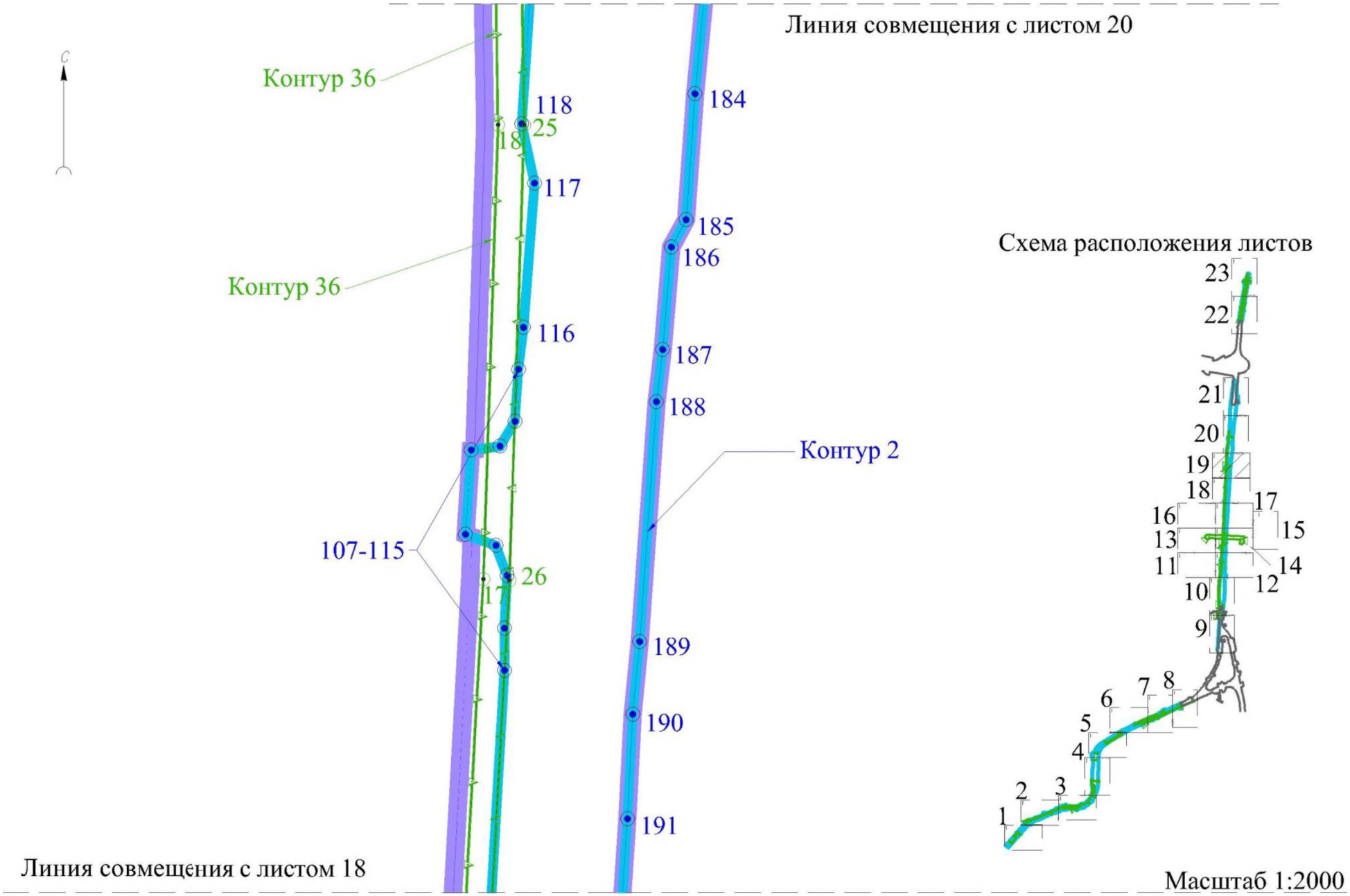
Линия совмещения с листом 20
С
Контур 36
118
25
18
117
Контур 36
116
107-115
26
17
184
185
186
187
188
Контур 2
189
190
191
Линия совмещения с листом 18
Схема расположения листов
23
22
21
20
19
18
17
16
15
13
11
14
12
10
9
8
7
6
5
4
3
2
1
Масштаб 1:2000

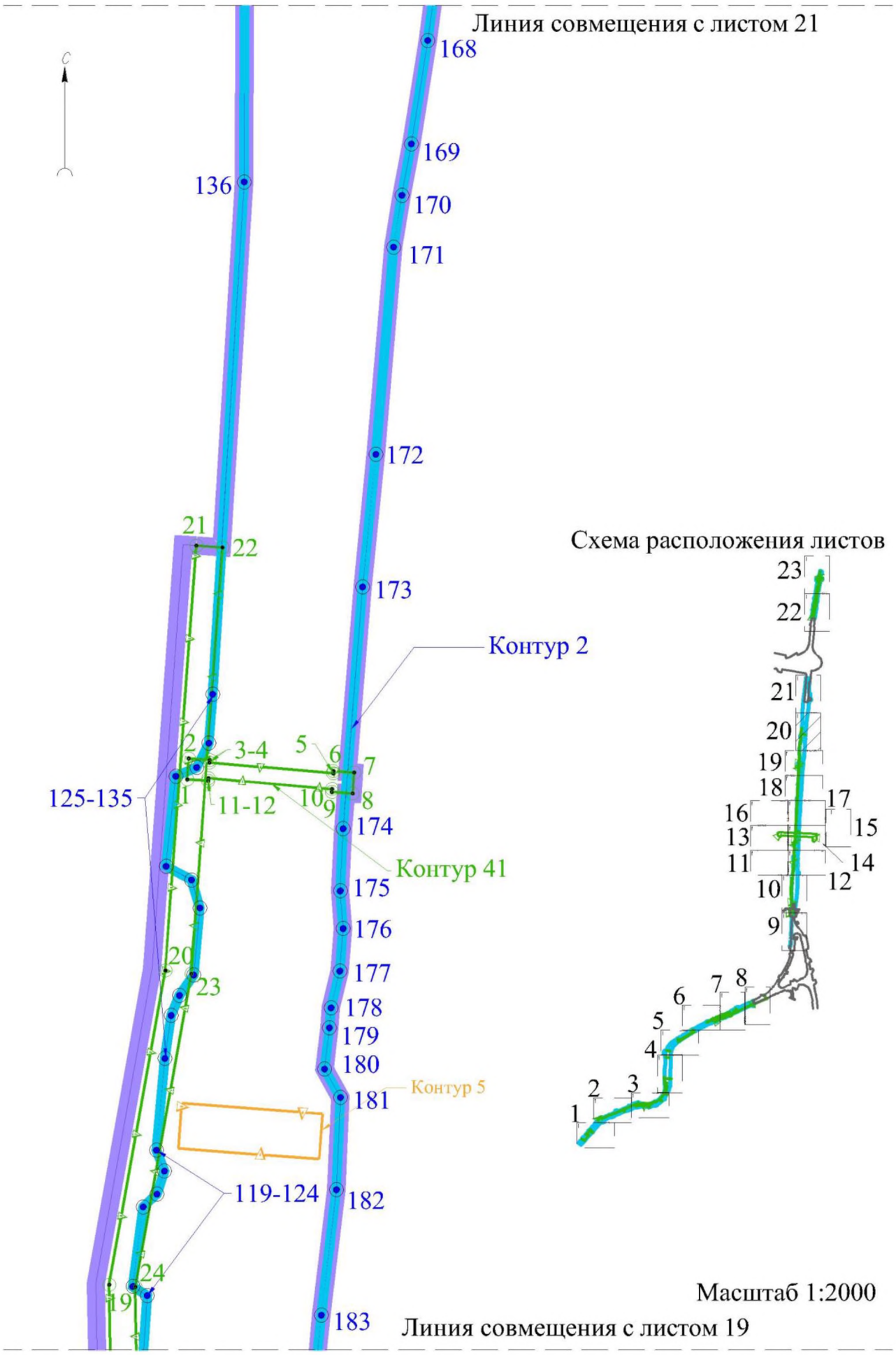
Линия совмещения с листом 21
С
168
169
136
170
171
172
21
22
173
Контур 2
2
3-4
5
6
7
125-135
1
11-12
10
9
8
174
Контур 41
175
176
20
177
23
178
179
180
Контур 5
181
119-124
182
24
19
183
Линия совмещения с листом 19
Схема расположения листов
23
22
21
20
19
18
17
16
15
13
14
11
12
10
9
7
8
6
5
4
3
2
1
Масштаб 1:2000

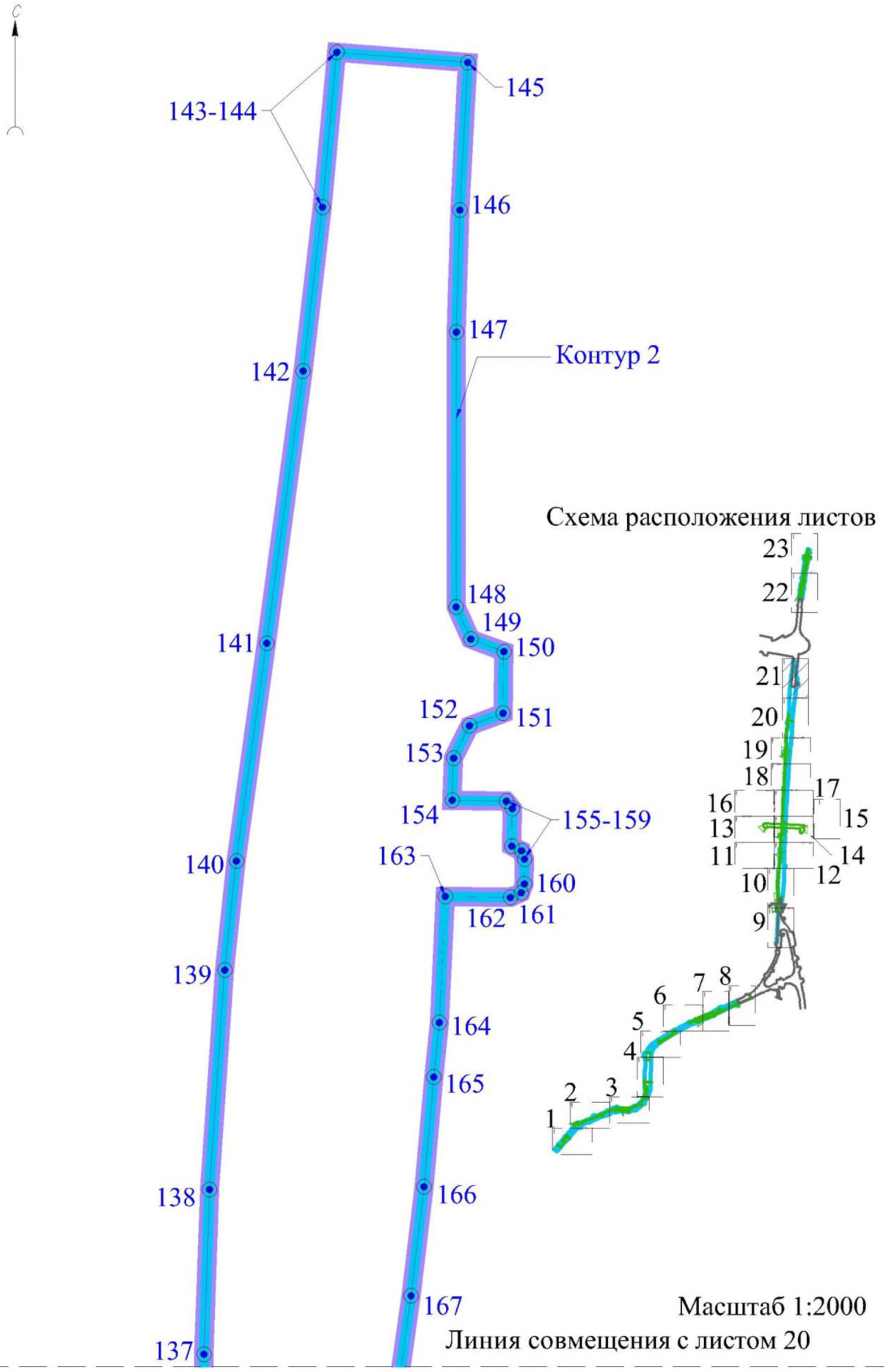
С
143-144
145
146
147
142
Контур 2
141
148
149
150
152
151
153
154
155-159
140
163
160
162
161
139
164
165
138
166
167
137
Схема расположения листов
23
22
21
20
19
18
17
16
15
13
14
11
12
10
9
8
7
6
5
4
3
2
1
Масштаб 1:2000
Линия совмещения с листом 20

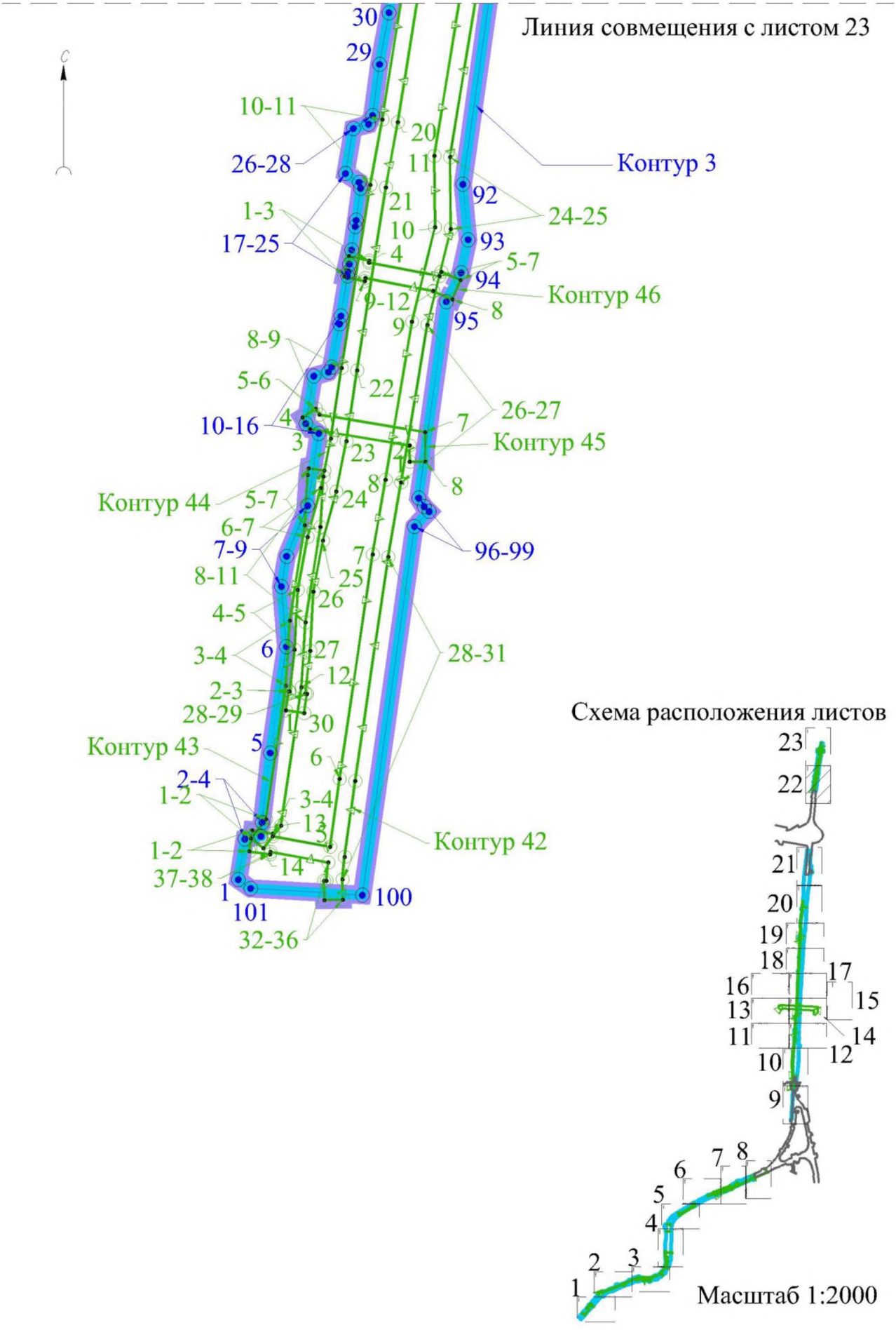
Линия совмещения с листом 23
Контур 3
Контур 46
Контур 45
Контур 44
Контур 43
Контур 42
Схема расположения листов
Масштаб 1:2000

Схема расположения листов

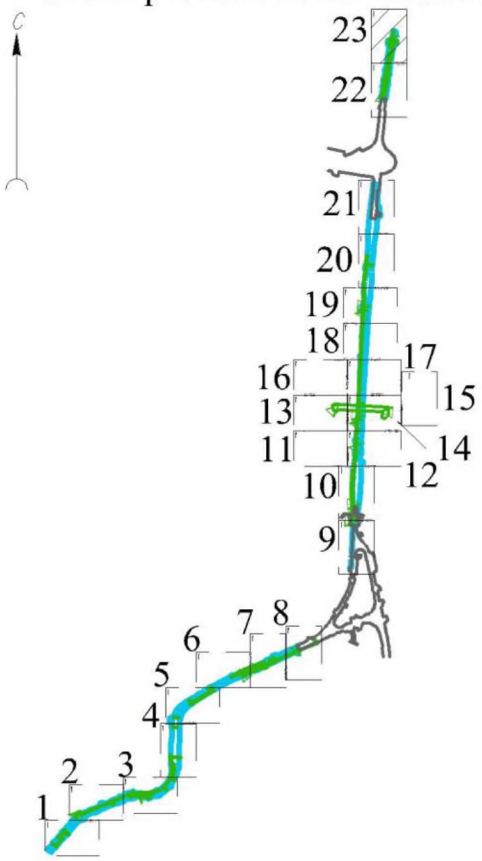

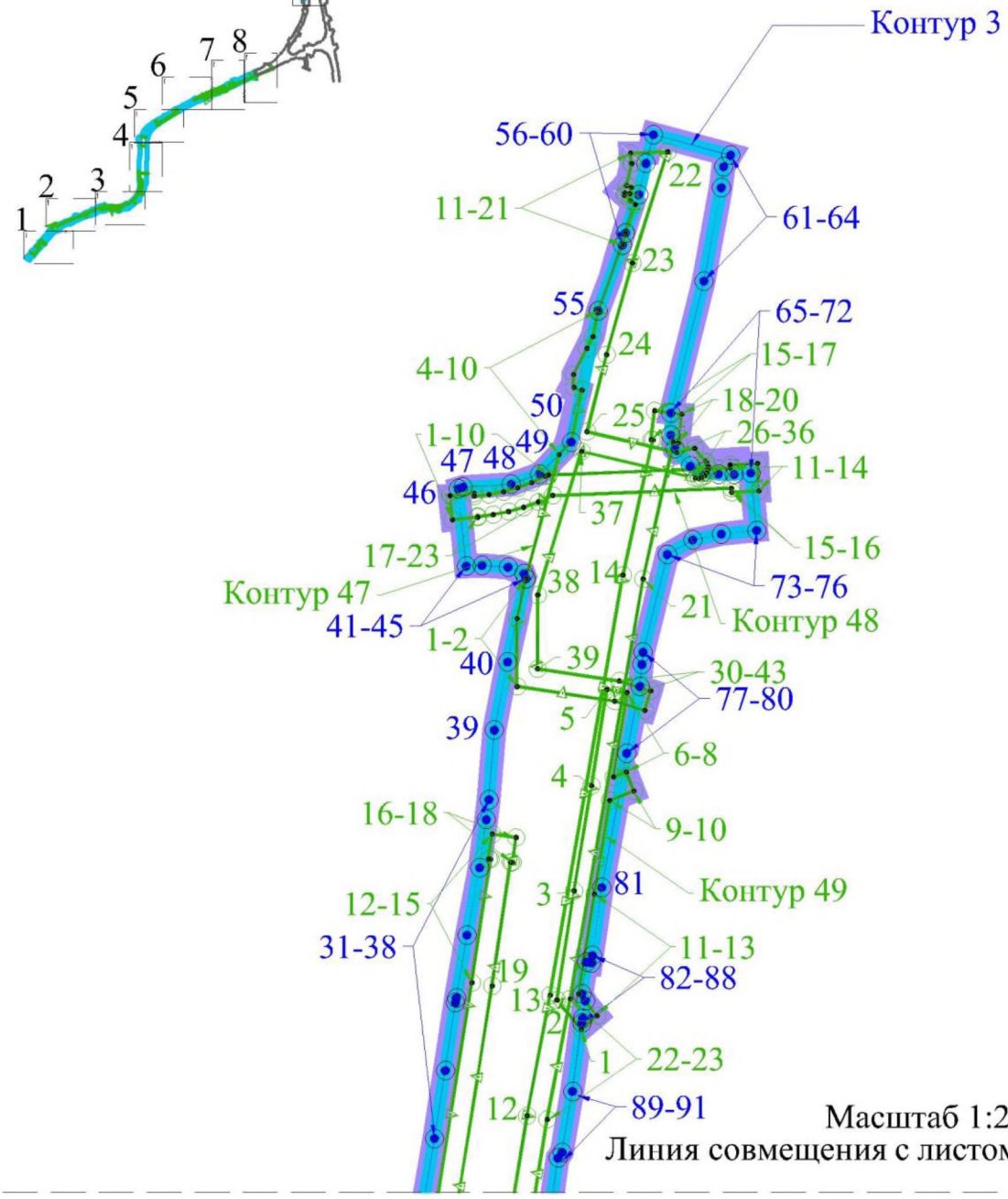

УТВЕРЖДЕН
распоряжением Правительства
Ленинградской области
от 28 февраля 2023 года № 124-р
(приложение 3)

ПРОЕКТ ПЛАНИРОВКИ ТЕРРИТОРИИ
в целях размещения объекта регионального значения
"Автомобильная дорога регионального значения "Санкт-Петербург – Матокса" (реконструкция) (по титулу: "Реконструкция автомобильной дороги общего пользования регионального значения "Санкт-Петербург – Матокса" на участке км 0 – км 10 во Всеволожском районе Ленинградской области")

Положение о размещении линейного объекта

1. Наименование, основные характеристики (категория, протяженность, проектная мощность, пропускная способность, интенсивность движения) и назначение планируемого для размещения линейного объекта, а также линейных объектов, подлежащих реконструкции в связи с изменением их местоположения

1.1.1 Наименование линейного объекта, планируемого к размещению

"Автомобильная дорога регионального значения "Санкт-Петербург – Матокса" (реконструкция) (по титулу: "Реконструкция автомобильной дороги общего пользования регионального значения "Санкт-Петербург – Матокса" на участке км 0 - км 10 во Всеволожском районе Ленинградской области")" (далее- Объект).

1.1.2 Основные характеристики линейного объекта, планируемого к размещению

Основные характеристики линейного объекта, планируемого к размещению представлены в Таблице 1.1.2

Таблица 1.1.2 - Основные характеристики автомобильной дороги общего пользования регионального значения

№ п/п	Наименование показателя	Ед. изм.	Показатель
1	Протяженность	м	9 500
2	Интенсивность движения Пропускная способность*	привед. авт./сут/ физ. авт./сут авт./час	32760/23000 683*
3	Категория автомобильной дороги	-	IB техническая категория (км 3+36 – км 8+760) / магистральная улица общегородского значения 2 класса регулируемого движения (км 0+000 – км 3+360; км 8+760 – км 10+000)
4	Расчетная скорость	км/ч	- в нас. пункте 60 - вне нас. пункта 100
5	Число полос движения	шт.	4-6
6	Ширина проезжей части	м	17,0-24,5
7	Ширина разделительной полосы	м	2,5-3,0
8	Ширина обочины	м	3,75
9	Ширина земляного полотна (ширина земляного полотна в зоне устройства разворотов)	м	26,5-34,0 (62,7)

№ п/п	Наименование показателя	Ед. изм.	Показатель
10	Ширина тротуаров	м	3,0
11	Надземные пешеходные переходы	шт.	2

*в одном направлении автомобильной дороги

В составе автомобильной дороги общего пользования регионального значения документацией по планировке территории предусмотрено размещение инженерных сетей и сооружений, являющихся неотъемлемой ее частью и необходимых для ее эксплуатации:

–наружного освещения (в рамках обустройства проектируемой автодороги проектом предусматривается внешнее электроосвещение проектируемой автодороги, мостовых сооружений и путепроводов);

–дождевой канализации и комплекса очистных сооружений для отвода поверхностного стока (в границах зоны планируемого размещения Объекта устраиваются участки сети дождевой канализации, на которых предусмотрено устройство комплексов очистных сооружений).

1.1.3 Назначение линейного объекта, планируемого к размещению

Магистральная улица общегородского значения 2 класса регулируемого движения (в границах населенных пунктов) и автомобильная дорога общего пользования регионального значения (вне населенных пунктов), предназначенная для перевозки пассажиров и грузов автомобильным транспортом.

1.1.4 Наименование и основные характеристики линейных объектов, подлежащих реконструкции в связи с изменением их местоположения

Наименование и основные характеристики линейных объектов, подлежащих реконструкции в связи с изменением их местоположения приведены в Таблицах № 1.2.1-1.2.2.

Таблица 1.2.1 - Перечень и основные характеристики сетей электроснабжения, подлежащих реконструкции в связи с изменением их местоположения

№ п/п	Наименование	Владелец	Планируемые мероприятия, сведения о наличии исходных данных или технических условий	Протяженность, м/кол-во, шт.	Мощность
Сети электроснабжения напряжением выше 1 кВ					
1	ВЛ 10 кВ Ф.527-511 Л.9221-ППр9100 (Л9221-8309), инв.№ 37130337, в	ПАО "Ленэнерго" "Пригородные электрические сети" ("Северные	Реконструкция (переустройство), каблирование, с учетом изменений трассировки и местоположения (Исходные данные ПАО "Ленэнерго" "Пригородные	56 м	Проектная мощность 10 кВ

	пролётах опор № 13-14 (каблирование)	электрические сети")	электрические сети" от 31.05.2019 №ПрЭС/038/5474)*		
2	4 кабеля 10 кВ	Владелец не известен (согласно Приложению №12 Технического отчета по результатам инженерно-геодезических изысканий ГК0508-ИГДИ владелец ПАО "Ленэнерго" "Пригородные электрические сети")	Реконструкция (переустройство) с учетом изменений трассировки и местоположения (Исходные данные ПАО "Ленэнерго" "Пригородные электрические сети" от 31.05.2019 №ПрЭС/038/5474)*	58 м	Проектная мощность 10 кВ
3	4 кабеля 10 кВ	Владелец не известен (согласно Приложению №12 Технического отчета по результатам инженерно-геодезических изысканий ГК0508-ИГДИ владелец ПАО "Ленэнерго" "Пригородные электрические сети")	Реконструкция, в т.ч. параллельное следование (в исходных данных ПАО "Ленэнерго" "Пригородные электрические сети" от 31.05.2019 №ПрЭС/038/5474 сведения отсутствуют)	49 м	Проектная мощность 10 кВ
4	КЛ 10 кВ Ф.527-607 Л.156-151, сущ. М инв. № СПбЭС4956		Реконструкция (переустройство) с учетом изменений трассировки и местоположения (Исходные данные ПАО "Ленэнерго" "Пригородные	316 м	Проектная мощность 10 кВ

			электрические сети" от 31.05.2019 №ПрЭС/038/5474)*		
5	КЛ -10 кВ 6 пр. Ф.527-507 Л.156-151, инв. № СПбЭС 4958	ПАО "Ленэнерго" "Пригородные электрические сети" ("Северные электрические сети")	Реконструкция (переустройство) с учетом изменений трассировки и местоположения (Исходные данные ПАО "Ленэнерго" "Пригородные электрические сети" от 31.05.2019 №ПрЭС/038/5474)*	125м	Проектная мощность 2х10 кВ каблирование 10 кВ
6	КЛ-10 кВ Ф.527-602 Л.ПС-150, сущ. 40 м., инв. № ЛЭ0001577	ПАО "Ленэнерго" "Пригородные электрические сети" ("Северные электрические сети")	Реконструкция (переустройство) с учетом изменений трассировки и местоположения (Исходные данные ПАО "Ленэнерго" "Пригородные электрические сети" от 31.05.2019 №ПрЭС/038/5474)*	54 м	Проектная мощность 2х10 кВ
7	КЛ 10 кВ Ф.527-506 Л.ПС-150 , сущ. 40 м. нв.№ ЛЭ 00011577	ПАО "Ленэнерго" "Пригородные электрические сети" ("Северные электрические сети")	Реконструкция (переустройство) с учетом изменений трассировки и местоположения (Исходные данные ПАО "Ленэнерго" "Пригородные электрические сети" от 31.05.2019 №ПрЭС/038/5474)*	59 м	Проектная мощность 10 кВ
8	ВЛ-10кВ Ф.ПС Ручьи-47 Л ППр9050-ППр3055 в пролетах опор №6-7 (СВ-164), сущ. 0,06км инв.№3713 2246, г.в. 31.12.2002	ПАО "Ленэнерго" "Пригородные электрические сети" ("Северные электрические сети")	Реконструкция (переустройство) с учетом изменений трассировки и местоположения (Исходные данные ПАО "Ленэнерго" "Пригородные электрические сети" от 31.05.2019 №ПрЭС/038/5474)*	62 м	Проектная мощность 2х10 кВ
9	КЛ 10 кВ	Владелец не известен (согласно Приложению №12 Технического отчета по результатам инженерно-геодезических изысканий	Реконструкция, в т.ч. параллельное следование (в исходных данных ПАО "Ленэнерго" "Пригородные электрические сети" от 31.05.2019 №ПрЭС/038/5474 сведения отсутствуют)	165 м	Проектная мощность 10 кВ

		ГК0508-ИГДИ владелец ПАО "Ленэнерго" "Пригородные электрические сети")			
10	ВЛ-10кВ Ф.ПС Ручьи-15 Л ППр9051-ППр3053 в пролетах опор 6-7 СВ-164 в пролетах опор 6-7 СВ-164 до 60м после 130, инв.№3713 2246	ПАО "Ленэнерго" "Пригородные электрические сети" ("Северные электрические сети")	Реконструкция (переустройство) с учетом изменений трассировки и местоположения (Исходные данные ПАО "Ленэнерго" "Пригородные электрические сети" от 31.05.2019 №ПрЭС/038/5474)*	45 м	Проектная мощность 10 кВ
11	4 кабеля 10 кВ	Владелец не известен (согласно Приложению №12 Технического отчета по результатам инженерно-геодезических изысканий ГК0508-ИГДИ владелец ПАО "Ленэнерго" "Пригородные электрические сети")	Реконструкция (переустройство) с учетом изменений трассировки и местоположения, в т.ч. параллельное следование (в исходных данных ПАО "Ленэнерго" "Пригородные электрические сети" от 31.05.2019 №ПрЭС/038/5474 сведения отсутствуют)	247 м	Проектная мощность 2х10 кВ
12	4 кабеля 10 кВ	Владелец не известен (согласно Приложению №12 Технического отчета по результатам	Реконструкция (переустройство) с учетом изменений трассировки и местоположения, в т.ч. параллельное следование (в исходных данных ПАО "Ленэнерго" "Пригородные электрические сети" от	66 м	Проектная мощность 2х10 кВ

		инженерно-геодезических изысканий ГК0508-ИГДИ владелец ПАО "Ленэнерго" "Пригородные электрические сети")	31.05.2019 №ПрЭС/038/5474 сведения отсутствуют)		
13	3 пр ВЛ 10 кВ	Владелец не известен (согласно Приложению №12 Технического отчета по результатам инженерно-геодезических изысканий ГК0508-ИГДИ владелец ПАО "Ленэнерго" "Пригородные электрические сети")	Реконструкция (переустройство) с учетом изменений трассировки и местоположения (в исходных данных ПАО "Ленэнерго" "Пригородные электрические сети" от 31.05.2019 №ПрЭС/038/5474 сведения отсутствуют)	378 м	Проектная мощность 10 кВ
Сети электроснабжения напряжением менее 1 кв					
1	6 кабелей 0,4 кВ	Владелец не известен (согласно Приложению №12 Технического отчета по результатам инженерно-геодезических изысканий ГК0508-ИГДИ)	Реконструкция (переустройство) с учетом изменений трассировки и местоположения, в т.ч. параллельное следование (каблирование)	166 м	Проектная мощность 0,4 кВ
2	КЛ 0,4 кВ	ГКУ "Ленавтодор" (согласно Приложению №12 Технического	Реконструкция (переустройство) с учетом изменений трассировки и местоположения, в т.ч. параллельное следование	96 м	Проектная мощность 0,4 кВ

		отчета по результатам инженерно-геодезических изысканий ГК0508-ИГДИ)			
3	КЛ 0,4 кВ	ООО "ПРОМИНВЕСТ" (Прежний владелец ООО "АЭРО")	Реконструкция (переустройство) с учетом изменений трассировки и местоположения, в т.ч. параллельное следование (Письмо б/н от 11.12.2018, ООО "Фаэтон-аэро")	143 м	Проектная мощность 0,4 кВ
4	КЛ 0,4 кВ	ООО "ПРОМИНВЕСТ" (Прежний владелец ООО "АЭРО")	Реконструкция (переустройство) с учетом изменений трассировки и местоположения, в т.ч. параллельное следование (Письмо б/н от 11.12.2018, ООО "Фаэтон-аэро")	53 м	Проектная мощность 0,4 кВ
5	КЛ 0,4 кВ	ГКУ "Ленавтодор"	Реконструкция (переустройство) с учетом изменений трассировки и местоположения, в т.ч. параллельное следование	100 м	Проектная мощность 0,4 кВ
6	КЛ 0,4 кВ	ГКУ "Ленавтодор"	Реконструкция (переустройство) с учетом изменений трассировки и местоположения, в т.ч. параллельное следование	182 м 49 м	Проектная мощность 0,4 кВ

Таблица 1.2.2 - Перечень и основные характеристики инженерных коммуникаций, подлежащих реконструкции в связи с изменением их местоположения

№ п/п	Километры	Инженерные сети	Характеристика	
			Протяженность*	Иные характеристики
Сети водоснабжения и водоотведения				
1	км 0+234	Водопровод (плм. 90; чут. 169)	58 м	Диаметр Ду90 мм в футляре
2	км 0+597 - км 0+655	Водопровод (ПЭ 100 SDR Ду25)	59 м	Диаметр Ду25 мм
3	км 0+770	Водопровод (2плм 315; плм 110; плм 160)	35 м	Диаметр Ду110 мм
4	км 1+037 – км 1+181	Водопровод (ПЭ 100 SDR Ду63)	140 м	Диаметр 2Ду63 мм
5	км 1+060 – км 1+125	Водопровод (ПЭ 100 SDR Ду63)	64 м	Диаметр Ду63 мм
6	км 1+311	Водопровод (плм. 110)	39 м	Диаметр Ду110 мм
7	км 2+200- км 2+463	Водопровод (ПЭ 100 SDR Ду110)	299 м	Диаметр Ду110 мм

№ п/п	Километры	Инженерные сети	Характеристика	
			Протяженность*	Иные характеристики
8	км 2+215	Водопровод (плм. 315)	38 м	Диаметр Ду315 мм
9	км 2+743 км 2+913	Напорная канализация (2 плм 160)	197 м	Диаметр 2Ду 160 мм
10	км 2+745 км 3+006	Водопровод (2 плм. 160)	299 м	Диаметр 2Ду 160 мм
11	км 3+055 км 3+112	Водопровод (плм. 500)	106 м	Диаметр Ду 315
12	км 4+750-7+320	Водовод (ст. 920)	2611 м	Диаметр Ду900 мм
Сети газоснабжения и магистральные газопроводы				
13	км 5+859	Магистральный газопровод в.д. (ст.1000)	555 м	Диаметр 1020 мм
14	км 5+876	Магистральный газопровод в.д. (ст.1000)	603 м	Диаметр 1220 мм
Сети связи				
15	км 0+075	2 кабеля телефонных ВОЛС ДПС	46 м	-
16	км 0+193-0+235	Сети связи	88 м	-
17	км 0+409-1+141	2 кабеля телефонных ВОЛС	637 м 267 м	-
18	км 1+200-1+270	Сети связи	71 м	-
19	км 1+425	кабель телефонный	39 м	-
20	км 1+441-1+570	Сети связи	127 м	-
21	км 2+675-2+690	Сети связи	16 м	-
22	параллельное следование км 2+783-3+370	кабель телефонный	587 м	-
23	км 3+074	кабель телефонный ВОЛС	36 м	-
24	км 5+910	Сети связи	36 м	-
25	км 7+235	Сети связи	56 м	-
26	параллельное следование км 8+825-9+400 пересечение км 8+840	Кабель телефонный	570 м 30 м	-
27	км 8+892-9+270	Сети связи	372 м	-
28	км 9+062	Кабель ВОЛС	35 м	-
29	км 9+377	Кабель ВОЛС	83 м	-

Примечания

*Протяженность указана условно, по длине коридора, предусмотренного под размещение сети и корректируется на последующих стадиях проектирования

1.2.1 Назначение линейных объектов, подлежащих реконструкции в связи с изменением их местоположения

Назначение сетей водоснабжения: Водоподготовка, транспортировка и подача питьевой или технической воды абонентам.

Назначение сетей водоотведения: Прием, транспортировка и очистка сточных вод.

Назначение сетей газоснабжения: Транспортировка газа и его продуктов.

Назначение сетей электроснабжения: Преобразование, передача и распределение электроэнергии.

Назначение сетей связи: Обеспечение передачи сигнала связи от источника или иного оборудования потребителю.

2. Перечень субъектов Российской Федерации, перечень муниципальных районов, городских округов в составе субъектов Российской Федерации, перечень поселений, населенных пунктов, внутригородских территорий городов федерального значения, на территориях которых устанавливаются зоны планируемого размещения линейных объектов

Г. Мурино Муринского городского поселения, дер. Новое Девяткино Новодевяткинского сельского поселения, г.п. Кузьмоловский Кузьмоловского городского поселения Всеволожского муниципального района Ленинградской области.

3.Перечень координат характерных точек границ зон планируемого размещения линейного объекта

Перечень координат характерных точек границ зон планируемого размещения линейного объекта представлен в Таблице 3.1.

Таблица 3.1 - Перечень координат характерных точек границ зон планируемого размещения линейного объекта

Ленинградская область, Всеволожский район		
Система координат: МСК-47, Зона 2		
№ точки	X	Y
Контур 1		
1	447974.83	2221902.63
2	447992.14	2221919.00
3	448001.95	2221926.99
4	447999.40	2221929.21
5	448017.80	2221945.27
6	448033.31	2221958.29
7	448037.16	2221956.94
8	448102.82	2222015.39
9	448129.53	2222039.07
10	448134.43	2222040.63
11	448138.66	2222038.52
12	448141.80	2222041.12
13	448150.80	2222048.83
14	448157.05	2222054.19
15	448155.68	2222059.02
16	448157.94	2222063.45
17	448192.91	2222092.42
18	448193.74	2222091.51
19	448195.70	2222093.10
20	448192.27	2222097.26
21	448193.59	2222098.29
22	448193.29	2222098.68
23	448229.46	2222127.06
24	448232.67	2222123.17
25	448244.42	2222132.72
26	448249.93	2222139.14

27	448253.28	2222142.02
28	448270.12	2222157.58
29	448272.44	2222156.30
30	448275.87	2222162.16
31	448277.31	2222164.98
32	448278.71	2222167.73
33	448284.41	2222173.94
34	448285.61	2222174.26
35	448288.04	2222174.70
36	448290.50	2222174.85
37	448292.96	2222174.72
38	448295.40	2222174.30
39	448297.76	2222173.60
40	448300.04	2222172.63
41	448302.73	2222171.12
42	448311.80	2222188.18
43	448310.40	2222190.30
44	448323.29	2222211.88
45	448310.99	2222219.23
46	448315.34	2222231.13
47	448315.56	2222231.54
48	448316.59	2222233.52
49	448325.02	2222253.13
50	448329.01	2222262.98
51	448331.19	2222266.59
52	448334.32	2222274.03
53.1	455686.09	2225180.25
53.2	455690.93	2225180.41
53.3	455698.98	2225181.98
54	448345.83	2222291.73
55	448354.15	2222311.27
56	448355.10	2222315.57
57	448357.82	2222327.91
58	448362.43	2222340.07
59	448369.43	2222356.53
60	448375.26	2222370.22
61	448384.77	2222391.84
62	448390.44	2222406.17
63	448412.42	2222410.15
64	448414.71	2222413.31
65	448414.98	2222413.21
66	448421.49	2222431.05
67	448417.12	2222432.76
68	448412.79	2222434.45
69	448408.09	2222436.07
70	448405.16	2222440.46
71	448417.46	2222469.36
72	448426.88	2222491.49
73	448435.75	2222512.33
74	448449.12	2222543.74

75	448465.73	2222568.44
76	448475.47	2222582.92
77	448480.09	2222593.77
78	448481.21	2222597.09
79	448481.74	2222600.55
80	448481.65	2222604.06
81	448480.96	2222607.49
82	448479.67	2222610.75
83	448477.84	2222613.74
84	448489.56	2222641.08
85	448491.92	2222639.90
86	448494.50	2222639.37
87	448497.14	2222639.54
88	448499.63	2222640.40
89	448501.82	2222641.87
90	448503.55	2222643.87
91	448504.38	2222645.42
92	448510.86	2222662.77
93	448515.11	2222680.52
94	448520.00	2222700.92
95	448521.60	2222704.44
96	448526.37	2222714.98
97	448528.26	2222719.14
98	448519.22	2222726.74
99	448516.09	2222731.45
100	448514.74	2222742.03
101	448513.58	2222744.94
102	448511.95	2222763.56
103	448510.73	2222774.28
104	448507.20	2222817.10
105	448506.53	2222842.73
106	448506.89	2222855.73
107	448507.94	2222869.60
108	448509.91	2222884.12
109	448512.72	2222898.51
110	448520.38	2222915.25
111	448523.27	2222914.67
112	448526.12	2222922.01
113	448531.58	2222919.67
114	448540.44	2222939.87
115	448540.90	2222942.23
116	448540.52	2222944.56
117	448539.35	2222946.62
118	448537.55	2222948.15
119	448535.33	2222948.97
120	448533.50	2222949.40
121	448535.99	2222958.23
122	448541.39	2222969.85
123	448562.95	2223000.46
124	448576.60	2223014.50

125	448594.84	2223031.58
126	448606.57	2223041.82
127	448625.35	2223053.98
128	448631.38	2223057.46
129	448638.06	2223061.09
130	448642.16	2223063.37
131	448648.36	2223065.03
132	448650.33	2223067.62
133	448655.72	2223070.09
134	448670.71	2223075.29
135	448691.56	2223080.67
136	448694.38	2223081.20
137	448707.14	2223083.59
138	448718.55	2223084.54
139	448725.21	2223085.10
140	448743.35	2223084.77
141	448750.59	2223084.07
142	448780.75	2223080.44
143	448802.22	2223078.34
144	448816.83	2223077.54
145	448819.48	2223077.40
146	448849.80	2223077.97
147	448853.24	2223078.15
148	448854.80	2223078.13
149	448858.24	2223078.31
150	448942.69	2223078.99
151	448962.84	2223079.55
152	448983.07	2223080.95
153	449003.28	2223083.58
154	449023.27	2223087.00
155	449043.08	2223089.88
156	449062.90	2223092.04
157	449082.51	2223093.75
158	449117.31	2223092.16
159	449140.38	2223092.44
160	449140.48	2223082.35
161	449178.77	2223082.95
162	449178.60	2223093.87
163	449184.89	2223093.82
164	449189.88	2223092.53
165	449194.36	2223089.96
166	449197.75	2223086.58
167	449201.42	2223068.10
168	449230.91	2223073.70
169	449228.69	2223088.17
170	449228.82	2223093.33
171	449230.32	2223098.27
172	449232.80	2223102.26
173	449233.07	2223105.48
174	449236.50	2223105.19

175	449264.91	2223116.55
176	449284.07	2223126.33
177	449286.74	2223123.46
178	449319.10	2223151.21
179	449328.70	2223158.42
180	449343.67	2223173.12
181	449355.51	2223186.75
182	449367.20	2223203.24
183	449376.87	2223220.15
184	449389.02	2223241.37
185	449399.57	2223258.83
186	449424.07	2223296.96
187	449436.26	2223315.77
188	449451.10	2223339.86
189	449460.95	2223356.22
190	449471.02	2223370.38
191	449473.69	2223374.02
192	449486.24	2223391.22
193	449490.76	2223398.77
194	449508.38	2223428.33
195	449506.99	2223434.54
196	449516.35	2223450.34
197	449523.19	2223462.07
198	449545.85	2223500.58
199	449551.51	2223510.67
200	449566.05	2223538.14
201	449579.25	2223563.45
202	449593.42	2223592.21
203	449605.51	2223617.64
204	449618.56	2223646.65
205	449619.69	2223649.57
206	449621.49	2223650.55
207	449623.52	2223650.86
208	449625.54	2223650.47
209	449626.01	2223650.27
210	449634.50	2223667.51
211	449637.27	2223673.14
212	449635.20	2223674.20
213	449633.72	2223675.55
214	449632.72	2223677.43
215	449632.45	2223679.54
216	449632.92	2223681.61
217	449665.40	2223757.97
218	449668.36	2223764.92
219	449679.75	2223782.12
220	449711.22	2223857.65
221	449719.86	2223859.10
222	449717.01	2223871.90
223	449714.24	2223875.50
224	449714.42	2223875.93

225	449750.18	2223956.52
226	449751.20	2223956.58
227	449753.41	2223961.36
228	449772.72	2223979.82
229	449801.61	2224041.02
230.1	449809.08	2224042.59
230.2	449816.32	2224040.96
231.1	449832.44	2224077.83
231.2	449826.34	2224084.69
232	449821.64	2224097.32
233	449857.00	2224172.55
234	449887.86	2224240.20
235	449913.41	2224283.73
236	449906.43	2224286.94
237	449876.04	2224300.86
238	449871.68	2224302.89
239	449867.23	2224298.39
240	449860.89	2224294.42
241	449855.92	2224293.98
242	449850.93	2224294.18
243	449842.78	2224295.03
244	449840.59	2224275.10
245	449844.24	2224274.35
246	449848.21	2224272.01
247	449851.02	2224268.38
248	449852.30	2224263.95
249	449852.07	2224259.25
250	449850.78	2224254.61
251	449757.01	2224050.57
252	449750.79	2224046.60
253	449751.07	2224041.75
254	449744.48	2224027.39
255	449704.01	2223939.21
256	449701.71	2223940.23
257	449697.67	2223931.07
258	449699.96	2223930.07
259	449695.59	2223920.13
260	449693.44	2223920.97
261	449690.57	2223913.58
262	449686.46	2223914.65
263	449682.82	2223901.83
264	449684.98	2223900.84
265	449682.88	2223893.24
266	449675.79	2223871.03
267	449664.67	2223836.25
268	449649.44	2223799.49
269	449648.22	2223798.17
270	449643.27	2223792.83
271	449630.42	2223792.92
272	449625.69	2223776.77

273	449629.76	2223773.24
274	449629.94	2223767.86
275	449618.37	2223740.63
276	449616.80	2223739.45
277	449611.83	2223729.53
278	449609.46	2223719.69
279	449571.75	2223636.01
280	449560.25	2223614.25
281	449547.46	2223586.95
282	449545.10	2223582.40
283	449539.98	2223572.48
284	449532.70	2223558.73
285	449519.05	2223533.57
286	449502.31	2223506.07
287	449486.16	2223480.39
288	449466.16	2223447.15
289	449446.35	2223414.89
290	449434.04	2223394.87
291	449422.24	2223375.66
292	449404.57	2223346.89
293	449404.49	2223346.76
294	449389.39	2223322.18
295	449386.93	2223318.17
296	449377.58	2223302.96
297	449367.18	2223286.05
298	449355.29	2223267.19
299	449350.79	2223260.41
300	449343.31	2223249.78
301	449342.12	2223248.18
302	449341.00	2223246.68
303	449335.66	2223239.84
304	449330.14	2223233.3
305	449324.55	2223227.2
306	449318.7	2223221.34
307	449312.62	2223215.72
308	449306.32	2223210.36
309	449299.79	2223205.26
310	449293.06	2223200.44
311	449286.14	2223195.91
312	449279.03	2223191.66
313	449271.75	2223187.71
314	449264.32	2223184.07
315	449256.74	2223180.74
316	449249.03	2223177.72
317	449241.21	2223175.03
318	449233.27	2223172.66
319	449225.25	2223170.63
320	449217.15	2223168.92
321	449208.70	2223167.51
322	449200.10	2223166.40

323	449191.36	2223165.55
324	449182.49	2223164.93
325	449173.50	2223164.49
326	449164.40	2223164.19
327	449155.19	2223163.99
328	449145.86	2223163.83
329	448852.34	2223159.19
330	448852.82	2223151.35
331	448849.36	2223151.15
332	448848.88	2223159.13
333	448847.33	2223159.11
334	448847.82	2223151.05
335	448844.37	2223150.82
336	448843.88	2223159.05
337	448827.91	2223158.80
338	448816.62	2223158.61
339	448805.23	2223158.37
340	448793.75	2223158.02
341	448782.18	2223157.50
342	448770.52	2223156.76
343	448758.79	2223155.74
344	448749.18	2223154.66
345	448749.18	2223154.66
346	448740.08	2223150.82
347	448709.94	2223141.54
348	448707.65	2223139.02
349	448681.82	2223131.44
350	448649.17	2223117.55
351	448633.28	2223106.99
352	448624.67	2223098.76
353	448609.77	2223089.74
354	448600.33	2223084.03
355	448595.90	2223082.58
356	448591.23	2223082.39
357	448586.69	2223083.47
358	448580.09	2223087.64
359	448565.05	2223077.93
360	448570.43	2223067.58
361	448539.07	2223034.23
362	448527.47	2223021.88
363	448499.49	2222975.80
364	448498.97	2222974.16
365	448489.58	2222973.92
366	448480.73	2222949.18
367	448486.74	2222941.09
368	448481.20	2222922.27
369	448480.61	2222915.70
370	448478.37	2222908.56
371	448472.96	2222885.21
372	448467.87	2222883.57

373	448462.03	2222884.89
374	448459.23	2222876.82
375	448454.60	2222863.45
376	448456.88	2222862.25
377	448456.29	2222861.44
378	448464.98	2222856.20
379	448469.38	2222847.43
380	448469.26	2222833.41
381	448470.19	2222813.07
382	448471.73	2222795.14
383	448472.48	2222774.16
384	448472.05	2222748.26
385	448471.50	2222740.27
386	448463.83	2222729.60
387	448460.67	2222717.06
388	448457.35	2222703.85
389	448460.60	2222698.14
390	448457.57	2222688.31
391	448456.96	2222684.97
392	448456.92	2222681.57
393	448457.45	2222678.21
394	448458.53	2222674.99
395	448460.13	2222671.99
396	448461.60	2222670.03
397	448462.04	2222668.05
398	448451.17	2222640.31
399	448448.56	2222640.88
400	448445.90	2222640.74
401	448443.36	2222639.90
402	448441.14	2222638.42
403	448439.39	2222636.40
404	448438.55	2222634.83
405	448429.48	2222613.06
406	448422.57	2222596.47
407	448415.60	2222578.32
408	448414.47	2222568.74
409	448405.96	2222539.68
410	448401.53	2222524.96
411	448400.54	2222522.51
412	448389.45	2222496.75
413	448384.23	2222484.47
414	448376.56	2222466.47
415	448371.80	2222455.30
416	448361.41	2222430.85
417	448358.08	2222423.03
418	448354.07	2222416.12
419	448344.50	2222399.65
420	448342.78	2222396.69
421	448338.82	2222387.38
422	448337.41	2222386.60

423	448335.48	2222382.41
424	448329.57	2222369.58
425	448324.36	2222356.48
426	448324.02	2222355.63
427	448324.99	2222354.89
428	448322.62	2222349.32
429	448323.49	2222348.93
430	448328.37	2222339.20
431	448325.65	2222332.81
432	448322.68	2222332.94
433	448317.16	2222317.43
434	448318.99	2222316.92
435	448309.84	2222294.99
436	448309.42	2222295.16
437	448304.57	2222284.01
438	448303.19	2222284.51
439	448302.27	2222282.34
440	448289.53	2222257.00
441	448287.46	2222254.36
442	448280.46	2222251.40
443	448277.53	2222252.14
444	448266.36	2222256.50
445	448264.84	2222253.46
446	448260.02	2222243.80
447	448250.46	2222224.77
448	448261.06	2222218.44
449	448250.19	2222204.78
450	448241.14	2222194.20
451	448233.48	2222186.03
452	448225.24	2222177.92
453	448211.09	2222165.03
454	448206.38	2222162.24
455	448198.24	2222155.68
456	448191.13	2222150.68
457	448187.21	2222147.40
458	448178.18	2222138.49
459	448173.12	2222133.13
460	448150.61	2222114.58
461	448145.90	2222110.70
462	448143.81	2222110.26
463	448141.42	2222108.66
464	448135.61	2222103.32
465	448133.47	2222102.60
466	448129.07	2222104.26
467	448127.06	2222106.27
468	448112.59	2222092.36
469	448114.63	2222087.61
470	448112.36	2222082.41
471	448108.26	2222078.90
472	448093.65	2222066.14
473	448080.44	2222054.40
474	448058.71	2222035.00
475	448036.74	2222015.38
476	448010.64	2221992.22
477	448011.24	2221990.68
478	448008.03	2221989.43
479	448007.89	2221989.79
480	448006.13	2221988.28
481	447983.64	2221969.03
482	447960.67	2221949.66
483	447946.46	2221936.30
1	447974.83	2221902.63
484	449233.56	2223157.16
485	449242.70	2223159.57
486	449243.58	2223156.23
487	449234.45	2223153.81
484	449233.56	2223157.16
Контур 2		
1	450657.86	2224784.73
2	450660.40	2224789.76
3	450661.73	2224791.13
4	450664.86	2224793.40
5	450668.06	2224794.67
6	450670.99	2224795.36
7	450716.96	2224798.42
8	450737.77	2224798.18
9	450742.24	2224798.34
10	450748.01	2224799.33
11	450757.67	2224799.67
12	450762.20	2224799.48
13	450767.96	2224800.23
14	450782.80	2224801.04
15	450787.33	2224800.23
16	450797.88	2224801.80
17	451064.13	2224816.89
18	451166.33	2224816.43
19	451230.39	2224815.78
20	451230.47	2224818.19
21	451239.90	2224817.88
22	451239.82	2224815.37
23	451297.55	2224812.93
24	451297.52	2224815.76
25	451300.97	2224815.79
26	451301.00	2224812.86
27	451371.54	2224810.08
28	451371.63	2224813.01
29	451381.06	2224812.71
30	451380.96	2224809.66
31	451399.31	2224808.83

32	451441.93	2224810.32
33	451441.90	2224813.77
34	451445.35	2224813.80
35	451445.38	2224810.35
36	451484.39	2224812.45
37	451513.15	2224814.51
38	451512.92	2224817.71
39	451522.33	2224818.40
40	451522.56	2224815.25
41	451560.29	2224817.95
42	451576.56	2224819.67
43	451593.25	2224815.23
44	451619.55	2224818.50
45	451631.48	2224827.26
46	451652.28	2224830.21
47	451651.94	2224833.23
48	451655.37	2224833.61
49	451655.68	2224830.82
50	451666.16	2224832.69
51	451711.62	2224837.87
52	451711.19	2224840.86
53	451720.53	2224842.20
54	451721.02	2224838.78
55	451736.30	2224840.53
56	451736.81	2224835.23
57	451737.72	2224833.12
58	451739.86	2224832.27
59	451766.43	2224832.65
60	451768.54	2224833.56
61	451769.39	2224835.70
62	451769.90	2224842.27
63	451773.95	2224842.74
64	451773.91	2224845.40
65	451777.36	2224845.45
66	451777.39	2224843.14
67	451792.93	2224844.57
68	451808.92	2224844.73
69	451832.10	2224846.40
70	451838.02	2224846.49
71	451844.64	2224845.31
72	451850.98	2224840.67
73	451854.16	2224830.60
74	451883.17	2224833.44
75	451884.58	2224841.55
76	451890.40	2224847.37
77	451900.78	2224849.90
78	451925.98	2224851.43
79	451941.95	2224853.04
80	452016.53	2224857.32
81	452025.17	2224857.07

82	452035.77	2224851.42
83	452039.48	2224842.74
84	452059.81	2224843.74
85	452062.46	2224854.95
86	452069.47	2224861.29
87	452085.65	2224864.45
88	452218.24	2224871.31
89	452238.77	2224873.25
90	452318.17	2224877.01
91	452338.00	2224879.31
92	452357.95	2224879.44
93	452390.16	2224881.31
94	452437.75	2224882.01
95	452457.97	2224880.77
96	452617.80	2224889.35
97	452650.10	2224890.40
98	452660.41	2224888.81
99	452676.50	2224879.78
100	452686.18	2224895.37
101	452839.13	2224903.60
102	452857.77	2224891.75
103	452860.56	2224896.13
104	452866.50	2224900.22
105	452873.29	2224901.94
106	452946.83	2224906.64
107	453071.06	2224913.75
108	453087.10	2224913.71
109	453107.20	2224914.78
110	453118.76	2224910.47
111	453122.98	2224898.87
112	453155.20	2224901.02
113	453156.64	2224912.04
114	453166.17	2224917.75
115	453186.08	2224919.08
116	453202.02	2224920.99
117	453257.20	2224925.22
118	453279.88	2224920.32
119	453346.85	2224924.71
120	453350.31	2224919.15
121	453380.70	2224923.11
122	453385.61	2224928.41
123	453394.41	2224931.29
124	453402.37	2224928.18
125	453437.42	2224931.46
126	453453.80	2224933.85
127	453461.46	2224937.03
128	453469.26	2224942.49
129	453494.94	2224944.86
130	453505.60	2224941.65
131	453510.83	2224931.86

132	453545.18	2224935.59
133	453548.55	2224943.57
134	453557.84	2224948.25
135	453576.53	2224949.68
136	453772.22	2224961.76
137	453844.64	2224961.93
138	453904.60	2224963.97
139	453984.41	2224969.46
140	454024.17	2224973.73
141	454103.41	2224984.76
142	454202.52	2224998.06
143	454262.10	2225005.08
144	454318.45	2225010.29
145	454314.79	2225057.97
146	454261.09	2225055.13
147	454216.64	2225053.80
148	454116.64	2225053.74
149	454104.92	2225059.06
150	454100.39	2225071.11
151	454077.89	2225070.82
152	454073.35	2225058.55
153	454061.59	2225052.82
154	454046.24	2225052.30
155	454045.88	2225071.98
156	454043.19	2225074.19
157	454029.61	2225074.00
158	454027.86	2225077.57
159	454024.83	2225078.61
160	454015.81	2225078.57
161	454012.58	2225077.42
162	454010.86	2225073.44
163	454011.23	2225049.80
164	453965.32	2225047.63
165	453945.51	2225045.59
166	453905.59	2225042.05
167	453865.86	2225037.36
168	453826.24	2225031.88
169	453786.73	2225025.62
170	453767.07	2225021.98
171	453747.32	2225018.81
172	453668.16	2225012.05
173	453617.52	2225007.02
174	453525.15	2224999.55
175	453501.39	2224998.42
176	453487.00	2224999.54
177	453470.75	2224998.27
178	453456.72	2224994.93
179	453449.09	2224994.34
180	453433.34	2224992.47
181	453422.50	2224998.54

182	453387.25	2224996.98
183	453339.34	2224991.21
184	453291.31	2224986.61
185	453243.18	2224983.19
186	453232.76	2224977.54
187	453193.57	2224974.22
188	453173.69	2224971.85
189	453081.98	2224965.44
190	453054.22	2224962.78
191	453014.31	2224960.74
192	452715.01	2224941.51
193	452495.46	2224927.41
194	452475.57	2224924.96
195	452295.86	2224915.30
196	452255.99	2224912.29
197	452236.81	2224911.51
198	452156.75	2224910.87
199	452013.10	2224903.69
200	451997.05	2224903.65
201	451988.46	2224903.23
202	451971.24	2224905.78
203	451962.26	2224905.35
204	451944.34	2224900.35
205	451936.27	2224899.96
206	451923.51	2224898.78
207	451876.47	2224896.29
208	451856.09	2224897.99
209	451777.30	2224889.77
210	451776.22	2224895.76
211	451775.53	2224897.35
212	451775.29	2224897.89
213	451773.17	2224898.72
214	451748.70	2224898.16
215	451746.57	2224897.24
216	451746.03	2224895.84
217	451745.74	2224895.12
218	451745.81	2224890.24
219	451683.75	2224890.67
220	451679.60	2224892.44
221	451672.48	2224895.48
222	451666.52	2224910.70
223	451647.69	2224909.54
224	451641.97	2224896.64
225	451628.88	2224891.36
226	451554.15	2224893.14
227	451494.16	2224892.14
228	451454.19	2224890.64
229	451414.25	2224888.35
230	451374.37	2224885.27
231	451294.83	2224876.74

232	451248.94	2224870.40
233	451169.84	2224866.35
234	451165.76	2224866.14
235	451164.06	2224866.06
236	451162.75	2224865.99
237	451161.69	2224865.92
238	451155.80	2224865.63
239	451142.77	2224864.97
240	451108.24	2224861.73
241	451062.28	2224857.42
242	451062.49	2224853.22
243	451063.95	2224820.62
244	451057.16	2224820.31
245	451037.19	2224819.38
246	451033.24	2224819.16
247	451027.22	2224818.84
248	451026.84	2224818.82
249	451020.71	2224818.49
250	451016.20	2224818.25
251	451014.56	2224818.16
252	451008.41	2224817.84
253	451002.27	2224817.52
254	450997.25	2224817.26
255	450996.12	2224817.20
256	450992.95	2224817.03
257	450992.00	2224816.99
258	450989.98	2224816.88
259	450988.87	2224816.82
260	450987.26	2224816.74
261	450986.57	2224816.71
262	450983.82	2224816.58
263	450983.37	2224816.56
264	450979.71	2224816.38
265	450977.87	2224816.29
266	450977.42	2224816.27
267	450975.26	2224816.17
268	450973.27	2224816.06
269	450972.35	2224816.03
270	450966.87	2224815.77
271	450963.63	2224815.61
272	450961.96	2224815.53
273	450961.38	2224815.51
274	450958.78	2224815.38
275	450956.77	2224815.27
276	450937.35	2224814.20
277	450898.70	2224811.72
278	450897.42	2224811.64
279	450887.44	2224811.15
280	450859.31	2224809.30
281	450837.57	2224807.86

282	450824.77	2224806.98
283	450823.51	2224806.92
284	450821.11	2224806.79
285	450818.56	2224806.61
286	450817.76	2224806.56
287	450817.56	2224806.54
288	450816.93	2224806.54
289	450816.27	2224806.47
290	450815.66	2224806.46
291	450813.35	2224806.19
292	450807.53	2224806.04
293	450807.26	2224806.01
294	450797.68	2224805.55
295	450792.40	2224804.90
296	450787.12	2224803.99
297	450782.59	2224804.79
298	450777.62	2224804.52
299	450767.75	2224803.95
300	450761.99	2224803.20
301	450761.71	2224803.18
302	450757.46	2224803.40
303	450747.80	2224803.06
304	450742.04	2224802.06
305	450737.56	2224801.90
306	450727.48	2224802.10
307	450716.75	2224802.15
308	450714.66	2224802.05
309	450712.67	2224801.93
310	450707.66	2224801.67
311	450696.94	2224801.19
312	450687.75	2224800.77
313	450670.78	2224799.08
314	450667.85	2224798.39
315	450667.01	2224798.13
316	450666.14	2224797.80
317	450665.37	2224797.48
318	450664.66	2224797.12
319	450663.93	2224796.71
320	450663.74	2224796.59
321	450662.96	2224796.05
322	450662.24	2224795.49
323	450661.53	2224794.85
324	450660.83	2224794.17
325	450660.20	2224793.48
326	450659.68	2224792.83
327	450659.26	2224792.11
328	450658.84	2224791.26
329	450658.51	2224790.47
330	450658.28	2224789.64
331	450658.09	2224788.71

332	450657.96	2224787.76
333	450657.88	2224786.81
1	450657.86	2224784.73
334	451583.35	2224820.69
335	451584.77	2224823.84
336	451593.37	2224819.95
337	451591.95	2224816.81
334	451583.35	2224820.69
Контур 3		
1	455133.52	2225079.57
2	455148.94	2225082.05
3	455150.02	2225088.15
4	455155.33	2225088.60
5	455181.75	2225091.70
6	455222.19	2225097.84
7	455245.10	2225095.98
8	455256.57	2225097.90
9	455275.77	2225105.97
10	455303.32	2225110.16
11	455307.04	2225105.22
12	455325.10	2225108.29
13	455326.66	2225113.92
14	455328.54	2225115.09
15	455344.93	2225118.09
16	455347.99	2225118.64
17	455363.23	2225121.13
18	455364.64	2225121.37
19	455367.71	2225121.84
20	455373.16	2225122.72
21	455382.04	2225124.11
22	455384.38	2225124.46
23	455396.55	2225126.15
24	455398.90	2225125.53
25	455402.18	2225120.37
26	455419.31	2225123.35
27	455420.94	2225129.15
28	455424.30	2225130.71
29	455443.74	2225133.33
30	455463.44	2225136.96
31	455483.14	2225140.34
32	455502.88	2225143.45
33	455522.66	2225146.47
34	455524.05	2225146.70
35	455542.39	2225149.85
36	455562.04	2225153.53
37	455576.01	2225155.42
38	455581.86	2225156.22
39	455602.09	2225157.79
40	455621.98	2225161.66
41	455646.26	2225166.99
42	455647.76	2225166.39
43	455649.57	2225161.74
44	455650.13	2225154.16
45	455649.88	2225149.55
46	455672.48	2225147.28
47	455672.89	2225148.63
48	455673.77	2225162.75
49	455676.78	2225171.03
50	455686.09	2225180.25
55	455724.36	2225188.11
56	455743.38	2225195.13
57	455746.94	2225196.03
58	455758.10	2225199.91
59	455767.24	2225202.04
60	455775.65	2225204.22
61	455769.65	2225226.72
62	455766.31	2225224.67
63	455760.14	2225223.97
64	455732.99	2225218.92
65	455694.56	2225209.32
66	455688.10	2225209.26
67	455684.10	2225210.43
68	455679.00	2225214.92
69	455677.33	2225218.74
70	455676.70	2225223.09
71	455676.63	2225227.74
72	455677.05	2225232.60
73	455660.34	2225234.28
74	455659.26	2225224.02
75	455657.51	2225215.61
76	455653.29	2225208.25
77	455624.80	2225201.17
78	455621.23	2225200.83
79	455614.84	2225200.24
80	455595.35	2225196.39
81	455556.28	2225189.15
82	455536.48	2225186.38
83	455534.26	2225186.03
84	455534.52	2225184.70
85	455525.28	2225183.28
86	455523.19	2225184.29
87	455518.09	2225183.48
88	455516.72	2225183.27
89	455496.89	2225180.57
90	455479.06	2225177.53
91	455477.42	2225176.33
92	455398.07	2225165.10
93	455377.05	2225167.08
94	455364.37	2225164.37

95	455353.44	2225158.78
96	455278.71	2225148.20
97	455275.43	2225150.36
98	455273.58	2225152.22
99	455267.84	2225146.66
100	455127.61	2225126.81
101	455130.20	2225084.28
1	455133.52	2225079.57

4. Перечень координат характерных точек границ зон планируемого размещения линейных объектов, подлежащих реконструкции в связи с изменением их местоположения

Перечень координат характерных точек границ зон планируемого размещения линейных объектов, подлежащих реконструкции в связи с изменением их местоположения, представлен в таблице 4.1.

Таблица 4.1 - Перечень координат характерных точек границ зон планируемого размещения линейных объектов, подлежащих реконструкции в связи с изменением их местоположения

Ленинградская область. Всеволожский район		
Система координат: МСК-47. Зона 2		
Инженерных сетей		
№ точки	**X**	**Y**
Контур 1		
1	448023.67	2221949.75
2	448028.90	2221946.80
3	448032.79	2221953.68
4	448006.24	2221985.42
5	448001.64	2221981.57
6	448025.52	2221953.02
7	448023.67	2221949.75
Контур 2		
1	448025.26	2221954.99
2	448033.08	2221950.84
3	448035.89	2221956.13
4	448029.16	2221959.71
5	448010.83	2221982.52
6	448009.91	2221985.84
7	448011.39	2221987.03
8	448007.01	2221992.53
9	448001.27	2221987.90
10	448004.08	2221984.42
11	448005.39	2221979.72
12	448025.26	2221954.99
Контур 3		
1	448010.00	2221980.42
2	448077.81	2222040.78
3	448096.45	2222019.01
4	448089.92	2222002.85
5	448095.48	2222000.60
6	448102.31	2222017.50
7	448108.92	2222021.33
8	448105.92	2222026.52
9	448100.57	2222023.43
10	448078.38	2222049.33
11	448009.84	2221988.30
12	448002.00	2221994.72
13	447998.20	2221990.07
1	448010.00	2221980.42
Контур 4		
1	448117.95	2222033.74
2	448132.76	2222044.97
3	448153.55	2222061.69
4	448122.46	2222094.83
5	448123.32	2222095.93
6	448116.99	2222100.83
7	448112.09	2222094.51
8	448118.42	2222089.61
9	448118.74	2222090.03
10	448144.75	2222062.31
11	448129.06	2222049.70
12	448114.32	2222038.52
1	448117.95	2222033.74
Контур 5		
1	448146.15	2222047.55
2	448154.79	2222052.59
3	448125.50	2222102.82
4	448116.86	2222097.78
1	448146.15	2222047.55
Контур 6		
1	448153.66	2222061.15
2	448160.64	2222062.85
3	448161.35	2222063.12
4	448162.14	2222063.74
5	448162.68	2222064.57
6	448162.92	2222065.54
7	448162.83	2222066.53
8	448162.42	2222067.44
9	448161.73	2222068.16
10	448160.85	2222068.62
11	448159.35	2222069.10
12	448155.18	2222068.22
13	448120.27	2222092.23
14	448121.85	2222099.15

15	448116.12	2222103.86
16	448112.83	2222089.20
1	448153.66	2222061.15
Контур 7		
1	448273.90	2222165.91
2	448277.21	2222169.17
3	448302.89	2222189.06
4	448306.35	2222184.66
5	448311.07	2222188.37
6	448303.92	2222197.45
7	448273.25	2222173.69
8	448269.69	2222170.19
1	448273.90	2222165.91
Контур 8		
1	448278.98	2222174.05
2	448281.57	2222172.73
3	448285.22	2222173.91
4	448285.35	2222174.15
5	448286.80	2222174.35
6	448290.82	2222174.56
7	448294.85	2222174.42
8	448300.72	2222173.71
9	448313.31	2222190.88
10	448325.94	2222212.10
11	448307.60	2222223.32
12	448335.05	2222282.83
13	448343.76	2222298.21
14	448350.09	2222311.65
15	448350.56	2222311.47
16	448351.25	2222310.08
17	448354.14	2222309.11
18	448356.74	2222310.41
19	448357.96	2222314.04
20	448356.66	2222316.65
21	448353.77	2222317.61
22	448352.69	2222317.07
23	448352.15	2222317.29
24	448357.26	2222337.05
25	448387.13	2222405.29
26	448403.67	2222447.03
27	448415.50	2222476.24
28	448428.65	2222504.97
29	448442.78	2222540.87
30	448458.79	2222575.84
31	448467.94	2222594.45
32	448469.31	2222597.37
33	448496.00	2222660.78
34	448498.36	2222665.40
35	448508.98	2222701.91
36	448512.63	2222718.61
37	448519.27	2222713.85
38	448518.73	2222712.45
39	448525.30	2222709.94
40	448527.91	2222716.78
41	448522.56	2222718.87
42	448513.21	2222725.58
43	448509.77	2222735.84
44	448510.17	2222737.99
45	448508.52	2222740.39
46	448505.52	2222740.94
47	448503.13	2222739.29
48	448502.43	2222735.52
49	448504.08	2222733.12
50	448504.37	2222733.07
51	448507.04	2222724.91
52	448507.57	2222723.54
53	448503.16	2222703.39
54	448494.04	2222672.04
55	448477.58	2222687.45
56	448485.33	2222715.71
57	448486.16	2222741.92
58	448485.20	2222767.88
59	448482.49	2222793.54
60	448480.83	2222821.83
61	448480.78	2222832.26
62	448480.09	2222834.54
63	448479.23	2222849.28
64	448477.03	2222853.20
65	448474.83	2222856.46
66	448472.35	2222859.52
67	448469.61	2222862.35
68	448466.65	2222864.94
69	448465.28	2222865.95
70	448467.38	2222873.11
71	448502.81	2222868.02
72	448502.69	2222866.45
73	448510.19	2222865.90
74	448510.81	2222867.80
75	448511.30	2222874.33
76	448503.32	2222874.93
77	448503.25	2222874.02
78	448463.09	2222879.79
79	448458.33	2222863.59
80	448462.90	2222860.25
81	448465.47	2222858.00
82	448467.85	2222855.54
83	448470.00	2222852.88
84	448471.92	2222850.05
85	448473.32	2222847.55
86	448476.51	2222793.05

87	448479.21	2222767.45
88	448480.15	2222741.91
89	448479.35	2222716.61
90	448470.83	2222685.55
91	448491.86	2222665.86
92	448490.56	2222663.31
93	448463.83	2222599.81
94	448462.53	2222597.05
95	448453.37	2222578.41
96	448437.26	2222543.22
97	448423.13	2222507.32
98	448409.99	2222478.61
99	448398.10	2222449.26
100	448381.59	2222407.60
101	448351.57	2222339.01
102	448345.76	2222316.52
103	448338.43	2222300.97
104	448329.71	2222285.57
105	448299.92	2222220.98
106	448317.75	2222210.08
107	448308.30	2222194.20
108	448297.95	2222180.09
109	448295.31	2222180.41
110	448290.77	2222180.56
111	448286.24	2222180.33
112	448284.30	2222180.07
113	448283.02	2222180.72
114	448279.37	2222179.54
115	448278.05	2222176.95
1	448278.98	2222174.05
Контур 9		
1	448423.19	2222499.66
2	448437.01	2222518.05
3	448408.68	2222539.33
4	448394.87	2222520.94
1	448423.19	2222499.66
Контур 10		
1	448497.18	2222766.08
2	448520.09	2222768.09
3	448519.43	2222774.56
4	448516.49	2222808.86
5	448515.24	2222852.58
6	448520.62	2222888.84
7	448525.31	2222905.46
8	448503.17	2222911.71
9	448498.08	2222893.68
10	448492.19	2222853.95
11	448493.52	2222807.52
1	448497.18	2222766.08
Контур 11		
1	448526.02	2222927.50
2	448525.94	2222927.43
3	448525.45	2222927.57
4	448522.91	2222926.14
5	448521.87	2222922.45
6	448523.30	2222919.91
7	448526.23	2222919.09
8	448528.77	2222920.52
9	448529.29	2222922.38
10	448536.93	2222929.16
11	448542.66	2222946.51
12	448534.09	2222950.25
13	448546.09	2222980.57
14	448540.51	2222982.78
15	448526.38	2222947.07
16	448535.25	2222943.20
17	448531.74	2222932.58
1	448526.02	2222927.50
Контур 12		
1	448540.16	2223037.80
2	448540.95	2223037.47
3	448561.20	2223013.85
4	448571.13	2223013.03
5	448571.78	2223016.87
6	448547.00	2223045.76
7	448544.05	2223047.01
1	448540.16	2223037.80
Контур 13		
1	448654.54	2223077.27
2	448661.27	2223081.59
3	448656.95	2223088.33
4	448656.15	2223087.82
5	448639.91	2223113.54
6	448640.64	2223114.01
7	448636.32	2223120.75
8	448629.59	2223116.42
9	448633.90	2223109.69
10	448634.86	2223110.30
11	448651.11	2223084.57
12	448650.22	2223084.00
13	448650.63	2223083.36
14	448650.30	2223082.87
15	448651.46	2223082.06
1	448654.54	2223077.27
Контур 14		
1	448568.20	2223003.24
2	448580.74	2223017.52
3	448602.27	2223036.84
4	448623.92	2223052.23
5	448637.80	2223060.36

6	448662.16	2223071.25
7	448694.71	2223080.24
8	448722.70	2223083.21
9	448747.43	2223082.17
10	448804.84	2223076.43
11	448837.76	2223075.97
12	448853.42	2223076.72
13	448853.42	2223076.50
14	448859.42	2223076.44
15	448859.48	2223083.02
16	448837.66	2223081.97
17	448805.18	2223082.43
18	448747.85	2223088.16
19	448722.51	2223089.22
20	448693.59	2223086.15
21	448691.54	2223085.50
22	448660.12	2223076.92
23	448635.05	2223065.70
24	448626.65	2223060.78
25	448622.78	2223059.72
26	448615.86	2223053.85
27	448598.52	2223041.53
28	448576.46	2223021.75
29	448563.69	2223007.20
1	448568.20	2223003.24
Контур 15		
1	448666.90	2223093.29
2	448699.76	2223103.16
3	448713.75	2223105.90
4	448727.94	2223107.48
5	448742.43	2223107.88
6	448787.13	2223106.07
7	448787.11	2223105.49
8	448794.44	2223105.32
9	448794.65	2223112.35
10	448787.28	2223112.52
11	448787.27	2223112.07
12	448742.47	2223113.88
13	448727.52	2223113.47
14	448712.84	2223111.84
15	448698.32	2223108.99
16	448665.17	2223099.03
1	448666.90	2223093.29
Контур 16		
1	448850.38	2223072.20
2	448871.12	2223064.34
3	448872.54	2223068.08
4	448874.36	2223071.64
5	448858.45	2223079.77
6	448857.56	2223078.04
7	448853.21	2223079.68
1	448850.38	2223072.20
Контур 17		
1	448848.99	2223077.42
2	448853.29	2223075.61
3	448854.05	2223074.63
4	448858.79	2223078.31
5	448856.88	2223080.76
6	448853.86	2223148.66
7	448854.00	2223152.63
8	448850.12	2223152.77
9	448848.16	2223154.65
10	448844.01	2223150.31
11	448847.20	2223147.26
12	448850.19	2223080.26
1	448848.99	2223077.42
Контур 18		
1	448842.00	2223152.62
2	448846.95	2223152.66
3	448847.04	2223152.24
4	448849.19	2223152.67
5	448850.00	2223152.68
6	448850.00	2223152.84
7	448854.88	2223153.83
8	448849.73	2223179.26
9	448845.81	2223178.47
10	448841.81	2223178.44
1	448842.00	2223152.62
Контур 19		
1	449138.76	2223090.26
2	449141.12	2223092.09
3	449143.88	2223090.50
4	449146.88	2223095.70
5	449144.21	2223097.23
6	449143.50	2223138.05
7	449146.10	2223139.60
8	449143.02	2223144.75
9	449140.25	2223143.09
10	449137.70	2223144.80
11	449134.36	2223139.81
12	449136.86	2223138.14
13	449137.52	2223096.90
14	449135.08	2223094.99
1	449138.76	2223090.26
Контур 20		
1	449231.71	2223103.79
2	449237.71	2223103.68
3	449237.77	2223106.98
4	449229.13	2223148.58
5	449237.20	2223153.34

6	449234.15	2223158.51
7	449222.39	2223151.56
8	449231.76	2223106.42
1	449231.71	2223103.79
Контур 21		
1	449359.28	2223257.87
2	449365.24	2223266.90
3	449387.28	2223253.15
4	449397.13	2223251.46
5	449398.28	2223258.12
6	449370.75	2223275.25
7	449381.46	2223291.48
8	449461.40	2223422.68
9	449492.08	2223478.55
10	449518.40	2223463.66
11	449521.65	2223463.64
12	449521.71	2223473.64
13	449521.05	2223473.64
14	449488.19	2223492.24
15	449452.74	2223427.69
16	449373.02	2223296.84
17	449359.58	2223276.48
18	449350.93	2223263.37
1	449359.28	2223257.87
Контур 22		
1	449470.60	2223445.88
2	449476.86	2223455.83
3	449504.21	2223439.59
4	449502.60	2223433.61
5	449508.39	2223432.04
6	449511.19	2223442.42
7	449474.90	2223463.97
8	449465.52	2223449.08
1	449470.60	2223445.88
Контур 23		
1	449472.75	2223451.44
2	449478.19	2223457.98
3	449473.58	2223461.82
4	449468.14	2223455.28
1	449472.75	2223451.44
Контур 24		
1	449614.13	2223651.54
2	449619.50	2223649.08
3	449619.69	2223649.57
4	449619.89	2223649.71
5	449640.25	2223694.15
6	449649.03	2223713.56
7	449658.00	2223734.54
8	449660.06	2223736.17
9	449670.86	2223761.32
10	449676.95	2223774.23
11	449687.69	2223799.01
12	449682.19	2223801.40
13	449671.49	2223776.70
14	449665.39	2223763.79
15	449655.15	2223739.93
16	449653.08	2223738.29
17	449643.54	2223715.98
18	449634.79	2223696.63
1	449614.13	2223651.54
Контур 25		
1	449624.67	2223652.28
2	449627.64	2223659.71
3	449626.81	2223660.04
4	449629.64	2223666.35
5	449630.61	2223665.96
6	449633.58	2223673.39
7	449626.15	2223676.35
8	449623.18	2223668.92
9	449624.06	2223668.57
10	449621.23	2223662.26
11	449620.21	2223662.67
12	449617.24	2223655.24
1	449624.67	2223652.28
Контур 26		
1	449656.43	2223706.72
2	449679.54	2223758.63
3	449698.26	2223799.92
4	449718.86	2223845.10
5	449732.72	2223878.88
6	449682.27	2223904.18
7	449672.07	2223883.56
8	449703.30	2223867.76
9	449697.75	2223854.24
10	449677.32	2223809.44
11	449658.55	2223768.01
12	449635.39	2223715.99
1	449656.43	2223706.72
Контур 28		
1	449626.22	2223766.83
2	449627.69	2223766.71
3	449657.44	2223753.08
4	449657.24	2223752.16
5	449667.00	2223749.98
6	449668.96	2223758.80
7	449630.24	2223776.55
8	449627.00	2223776.80
1	449626.22	2223766.83
Контур 29		
1	449655.48	2223710.61

2	449688.81	2223784.32
3	449716.89	2223848.70
4	449724.10	2223872.81
5	449765.09	2223966.38
6	449706.36	2223995.56
7	449696.22	2223974.92
8	449735.19	2223955.45
9	449702.47	2223880.75
10	449695.26	2223856.62
11	449667.79	2223793.66
12	449634.52	2223720.09
1	449655.48	2223710.61
Контур 30		
1	449632.90	2223773.20
2	449638.76	2223774.46
3	449638.04	2223777.83
4	449650.83	2223793.28
5	449666.00	2223828.91
6	449692.95	2223900.00
7	449697.61	2223910.26
8	449732.67	2223987.42
9	449756.23	2224039.12
10	449761.82	2224049.81
11	449785.24	2224100.77
12	449815.42	2224166.14
13	449855.20	2224253.19
14	449879.07	2224294.68
15	449884.65	2224291.71
16	449888.09	2224298.19
17	449881.90	2224301.53
18	449881.52	2224300.81
19	449876.96	2224303.05
20	449849.86	2224255.94
21	449809.97	2224168.65
22	449779.79	2224103.28
23	449756.43	2224052.46
24	449750.83	2224041.76
25	449727.21	2223989.90
26	449698.14	2223925.93
27	449695.59	2223920.13
28	449692.15	2223912.75
29	449687.41	2223902.31
30	449660.44	2223831.15
31	449645.65	2223796.44
32	449631.56	2223779.41
1	449632.90	2223773.20
Контур 31		
1	449746.12	2224018.18
2	449757.02	2224042.06
3	449761.51	2224047.64
4	449770.53	2224067.23
5	449807.33	2224050.21
6	449810.71	2224050.85
7	449808.84	2224060.67
8	449808.61	2224060.63
9	449765.63	2224080.52
10	449752.94	2224052.94
11	449748.45	2224047.36
12	449737.02	2224022.33
1	449746.12	2224018.18
Контур 32		
1	449744.97	2224033.76
2	449752.40	2224030.80
3	449752.78	2224031.73
4	449779.24	2224021.17
5	449778.83	2224020.13
6	449786.26	2224017.16
7	449789.22	2224024.60
8	449781.79	2224027.56
9	449781.47	2224026.75
10	449755.00	2224037.30
11	449755.37	2224038.23
12	449747.94	2224041.19
1	449744.97	2224033.76
Контур 33		
1	449867.42	2224305.49
2	449865.05	2224296.62
3	449864.96	2224295.63
4	449865.19	2224294.66
5	449865.73	2224293.82
6	449866.51	2224293.21
7	449867.45	2224292.89
8	449868.45	2224292.89
9	449869.39	2224293.21
10	449870.17	2224293.83
11	449870.40	2224294.12
12	449872.91	2224297.68
13	449873.98	2224303.13
14	449903.87	2224367.69
15	449921.65	2224410.59
16	449942.22	2224460.32
17	449990.90	2224435.36
18	449995.38	2224442.50
19	449995.94	2224444.72
20	449996.03	2224445.72
21	449995.78	2224446.68
22	449995.23	2224447.51
23	449994.45	2224448.12
24	449993.50	2224448.43
25	449992.51	2224448.42

26	449991.57	2224448.09
27	449990.79	2224447.46
28	449990.60	2224447.21
29	449988.55	2224444.34
30	449938.69	2224469.90
31	449915.26	2224413.24
32	449897.53	2224370.46
1	449867.42	2224305.49
Контур 34		
1	449933.92	2224462.62
2	449997.78	2224431.63
3	450001.75	2224435.57
4	449997.52	2224439.82
5	449996.58	2224438.89
6	449941.54	2224465.60
7	449945.03	2224474.45
8	449954.50	2224474.67
9	449954.36	2224480.67
10	449940.91	2224480.36
1	449933.92	2224462.62
Контур 35		
1	451138.64	2224805.10
2	451146.48	2224808.57
3	451142.79	2224863.95
4	451130.71	2224868.63
5	451124.59	2224863.71
6	451136.32	2224859.16
7	451139.23	2224812.75
8	451129.80	2224808.57
1	451138.64	2224805.10
Контур 36		
1	451065.74	2224783.96
2	451131.76	2224787.20
3	451132.17	2224778.71
4	451177.12	2224780.92
5	451175.83	2224807.25
6	451246.59	2224806.01
7	451401.93	2224799.88
8	451578.25	2224807.49
9	451633.89	2224818.51
10	451687.05	2224826.14
11	451841.05	2224838.67
12	451901.62	2224840.93
13	452024.73	2224848.02
14	452086.58	2224855.48
15	452397.19	2224872.40
16	452875.04	2224893.02
17	453105.86	2224905.69
18	453279.44	2224911.32
19	453350.95	2224910.13
20	453470.98	2224931.61
21	453633.29	2224943.45
22	453632.56	2224953.42
23	453469.73	2224941.54
24	453350.15	2224920.15
25	453279.36	2224921.32
26	453105.42	2224915.68
27	452874.55	2224903.01
28	452396.70	2224882.39
29	452085.71	2224865.45
30	452023.84	2224857.99
31	451901.14	2224850.92
32	451840.45	2224848.66
33	451726.23	2224839.35
34	451721.02	2224838.78
35	451685.93	2224836.08
36	451632.21	2224828.37
37	451577.05	2224817.44
38	451401.91	2224809.88
39	451246.87	2224816.00
40	451165.31	2224817.43
41	451166.64	2224790.42
42	451141.67	2224789.19
43	451141.25	2224797.68
44	451065.25	2224793.95
1	451065.74	2224783.96
Контур 37		
1	451163.40	2224813.44
2	451238.06	2224813.21
3	451301.86	2224810.78
4	451379.26	2224808.04
5	451444.41	2224809.17
6	451520.94	2224813.56
7	451585.63	2224818.78
8	451654.26	2224828.73
9	451713.44	2224836.41
10	451777.60	2224840.96
11	451899.46	2224849.76
12	451899.03	2224855.75
13	451777.17	2224846.95
14	451712.84	2224842.38
15	451653.44	2224834.68
16	451584.95	2224824.75
17	451520.53	2224819.55
18	451444.19	2224815.16
19	451379.31	2224814.04
20	451302.09	2224816.78
21	451238.19	2224819.21
22	451163.42	2224819.44
1	451163.40	2224813.44

Контур 38		
1	452153.39	2224640.86
2	452175.33	2224619.19
3	452204.90	2224624.27
4	452203.82	2224630.56
5	452216.89	2224641.52
6	452189.95	2225155.01
7	452120.47	2225151.37
8	452115.82	2225157.09
9	452092.55	2225138.16
10	452081.47	2225120.59
11	452090.70	2225096.36
12	452145.38	2225099.23
13	452167.42	2224679.10
14	452149.42	2224664.18
1	452153.39	2224640.86
Контур 39		
1	452220.44	2224869.15
2	452228.42	2224869.72
3	452227.85	2224877.70
4	452226.88	2224877.63
5	452224.43	2224905.69
6	452225.09	2224905.69
7	452225.06	2224913.69
8	452217.06	2224913.66
9	452217.09	2224905.66
10	452218.41	2224905.67
11	452220.90	2224877.20
12	452219.88	2224877.13
1	452220.44	2224869.15
Контур 41		
1	453543.98	2224939.97
2	453551.97	2224940.54
3	453551.40	2224948.52
4	453550.43	2224948.45
5	453546.30	2224995.71
6	453547.16	2224995.77
7	453546.59	2225003.75
8	453538.61	2225003.18
9	453539.18	2224995.20
10	453540.31	2224995.28
11	453544.45	2224948.03
12	453543.42	2224947.95
1	453543.98	2224939.97
Контур 42		
1	455144.29	2225083.72
2	455152.21	2225084.88
3	455151.04	2225092.80
4	455150.02	2225092.65
5	455146.02	2225114.53
6	455171.87	2225118.12
7	455257.23	2225130.72
8	455285.66	2225135.60
9	455345.80	2225145.68
10	455381.75	2225154.47
11	455408.89	2225154.21
12	455489.73	2225167.31
13	455524.90	2225174.06
14	455647.31	2225195.30
15	455686.66	2225204.04
16	455686.73	2225203.53
17	455695.17	2225204.54
18	455694.21	2225212.48
19	455685.77	2225211.47
20	455685.95	2225210.03
21	455646.15	2225201.19
22	455523.83	2225179.96
23	455488.68	2225173.22
24	455408.44	2225160.22
25	455381.06	2225160.48
26	455344.59	2225151.56
27	455284.66	2225141.52
28	455256.29	2225136.65
29	455171.02	2225124.06
30	455142.15	2225120.05
31	455133.60	2225119.18
32	455125.89	2225119.37
33	455125.72	2225112.34
34	455133.04	2225112.16
35	455133.07	2225113.09
36	455140.05	2225113.81
37	455144.08	2225091.77
38	455143.13	2225091.63
1	455144.29	2225083.72
Контур 43		
1	455149.18	2225084.35
2	455156.50	2225090.10
3	455207.36	2225097.66
4	455232.05	2225099.17
5	455268.36	2225104.86
6	455287.49	2225105.97
7	455290.02	2225106.34
8	455289.15	2225112.28
9	455286.88	2225111.95
10	455267.72	2225110.83
11	455231.40	2225105.14
12	455206.74	2225103.63
13	455154.05	2225095.81
14	455145.47	2225089.07
1	455149.18	2225084.35

Контур 44		
1	455197.92	2225097.65
2	455205.17	2225098.73
3	455205.12	2225099.12
4	455221.04	2225100.95
5	455243.77	2225102.17
6	455263.86	2225105.92
7	455282.58	2225111.01
8	455301.40	2225114.80
9	455328.19	2225118.87
10	455397.87	2225129.81
11	455422.75	2225134.40
12	455528.52	2225151.22
13	455564.49	2225156.60
14	455564.57	2225156.09
15	455571.82	2225157.16
16	455570.83	2225164.12
17	455563.54	2225163.04
18	455563.61	2225162.53
19	455527.60	2225157.15
20	455421.73	2225140.31
21	455396.86	2225135.72
22	455327.28	2225124.80
23	455300.36	2225120.71
24	455281.20	2225116.85
25	455262.52	2225111.77
26	455243.06	2225108.14
27	455220.53	2225106.93
28	455204.28	2225105.06
29	455204.19	2225105.69
30	455196.89	2225104.61
1	455197.92	2225097.65
Контур 45		
1	455292.51	2225144.83
2	455298.71	2225144.78
3	455304.96	2225106.93
4	455309.38	2225104.00
5	455312.70	2225109.00
6	455310.46	2225110.49
7	455303.80	2225150.74
8	455292.55	2225150.83
1	455292.51	2225144.83
Контур 46		
1	455363.00	2225119.87
2	455370.80	2225121.66
3	455369.01	2225129.45
4	455368.28	2225129.29
5	455363.16	2225156.17
6	455364.76	2225156.85
7	455361.63	2225164.21
8	455354.27	2225161.10
9	455357.39	2225153.73
10	455357.51	2225153.78
11	455362.43	2225127.95
12	455361.21	2225127.67
1	455363.00	2225119.87
Контур 47		
1.	455614.83	2225164.39
2.	455634.61	2225164.43
3.	455646.26	2225166.99
4.	455682.51	2225176.7
5.	455686.09	2225180.25
6.	455701.16	2225183.35
7.	455701.66	2225180.77
8.	455705.73	2225180.91
9.	455716.78	2225186.55
10.	455724.36	2225188.11
11.	455743.38	2225195.13
12.	455746.94	2225196.03
13.	455755.15	2225198.88
14.	455758	2225195.7
15.	455758.66	2225195.86
16.	455758.35	2225197.23
17.	455760.36	2225197.73
18.	455760.8	2225196.34
19.	455767.21	2225197.88
20.	455767.26	2225197.65
21.	455770.21	2225197.52
22.	455770.65	2225208.34
23.	455738.25	2225198.06
24.	455711.52	2225190.52
25.	455689.09	2225184.83
26.	455683	2225211.01
27.	455684.22	2225216.21
28.	455680.44	2225219.43
29.	455680.02	2225219.72
30.	455679.09	2225220.08
31.	455678.1	2225220.11
32.	455677.15	2225219.82
33.	455676.35	2225219.23
34.	455675.78	2225218.41
35.	455675.51	2225217.45
36.	455675.57	2225216.46
37.	455683.31	2225183.22
38.	455641.51	2225170.44
39.	455619.99	2225170.4
40.	455616.43	2225194.21
41.	455613.59	2225203.43
42.	455607.86	2225201.67
43.	455610.56	2225192.88

1	455614.83	2225164.39
Контур 48		
1	455663.44	2225145.58
2	455670.43	2225144.89
3	455671.12	2225151.88
4	455670.35	2225151.94
5	455670.77	2225156.23
6	455671.56	2225160.46
7	455672.72	2225164.61
8	455674.24	2225168.64
9	455676.10	2225172.52
10	455676.44	2225173.53
11	455678.56	2225226.59
12	455679.40	2225226.54
13	455679.82	2225234.53
14	455671.84	2225234.96
15	455671.41	2225226.98
16	455672.57	2225226.91
17	455670.49	2225174.76
18	455668.59	2225170.61
19	455667.02	2225166.32
20	455665.79	2225161.92
21	455664.91	2225157.44
22	455664.38	2225152.90
23	455664.16	2225152.92
1	455663.44	2225145.58
Контур 49		
1	455515.04	2225183.16
2	455523.49	2225176.03
3	455555.27	2225181.05
4	455585.93	2225186.10
5	455613.97	2225190.58
6	455613.02	2225196.50
7	455588.47	2225192.57
8	455589.93	2225196.30
9	455584.35	2225198.49
10	455581.59	2225191.46
11	455554.31	2225186.97
12	455525.26	2225182.39
13	455518.91	2225187.74
1	455515.04	2225183.16
Наземных элементов инженерных сетей		
№ точки	**X**	**Y**
Контур 1		
1	448011.24	2221990.68
2	448007.81	2221999.49
3	448004.58	2221998.23
4	448008.03	2221989.43
1	448011.24	2221990.68
Контур 2		
1	448030.57	2221941.65
2	448027.21	2221950.48
3	448023.98	2221949.24
4	448027.35	2221940.42
1	448030.57	2221941.65
Контур 3		
1	448858.75	2223068.88
2	448858.24	2223078.31
3	448854.80	2223078.13
4	448855.29	2223068.69
1	448858.75	2223068.88
Контур 4		
1	448853.75	2223068.72
2	448853.24	2223078.15
3	448849.80	2223077.97
4	448850.29	2223068.54
1	448853.75	2223068.72
Контур 5		
1	448852.82	2223151.35
2	448852.24	2223160.78
3	448848.80	2223160.57
4	448849.36	2223151.15
1	448852.82	2223151.35
Контур 6		
1	448847.82	2223151.05
2	448847.25	2223160.46
3	448843.81	2223160.25
4	448844.37	2223150.82
1	448847.82	2223151.05
Контур 7		
1	449235.71	2223095.77
2	449236.50	2223105.19
3	449233.07	2223105.48
4	449232.27	2223096.06
1	449235.71	2223095.77
Контур 8		
1	449234.45	2223153.81
2	449243.58	2223156.23
3	449242.70	2223159.57
4	449233.56	2223157.16
1	449234.45	2223153.81
Контур 9		
1	451239.90	2224817.88
2	451230.47	2224818.19
3	451230.36	2224814.74
4	451239.79	2224814.43
1	451239.90	2224817.88
Контур 10		

1	451301.00	2224812.34
2	451300.97	2224815.79
3	451297.53	2224815.76
4	451297.55	2224812.31
1	451301.00	2224812.34
Контур 11		
1	451381.06	2224812.71
2	451371.63	2224813.01
3	451371.52	2224809.56
4	451380.95	2224809.26
1	451381.06	2224812.71
Контур 12		
1	451445.35	2224813.80
2	451441.90	2224813.77
3	451441.93	2224810.32
4	451445.38	2224810.35
1	451445.35	2224813.80
Контур 13		
1	451513.17	2224814.27
2	451522.58	2224814.96
3	451522.33	2224818.40
4	451512.92	2224817.71
1	451513.17	2224814.27
Контур 14		

1	451591.95	2224816.81
2	451593.37	2224819.95
3	451584.77	2224823.84
4	451583.35	2224820.69
1	451591.95	2224816.81
Контур 15		
1	451655.75	2224830.18
2	451655.37	2224833.61
3	451651.94	2224833.23
4	451652.33	2224829.80
1	451655.75	2224830.18
Контур 16		
1	451720.53	2224842.20
2	451711.19	2224840.86
3	451711.68	2224837.44
4	451721.02	2224838.78
1	451720.53	2224842.20
Контур 17		
1	451773.96	2224841.95
2	451777.41	2224842.00
3	451777.36	2224845.45
4	451773.91	2224845.40
1	451773.96	2224841.95

5. Предельные параметры разрешенного строительства, реконструкции объектов капитального строительства, входящих в состав линейного объекта в границах зон его планируемого размещения

Предельные параметры застройки территории в границах зон планируемого размещения объектов капитального строительства, проектируемых в составе линейного объекта, представлены в Таблице 5.1.

Таблица 5.1. Предельные параметры застройки территории в границах зон планируемого размещения объектов капитального строительства, проектируемых в составе линейного объекта

Номер зоны планируемого размещения линейных объектов	Назначение объекта капитального строительства	Предельное количество этажей объектов капитального строительства	Предельная высота объектов капитального строительства, м	Максимальный процент застройки, %	Минимальные отступы от границ земельных участков, м
1-5	Коммуникации предназначенные для пересечения пешеходами улиц, дорог и других искусственных преград*		10	100	0

* согласно 3.1.11 СП 396.1325800.2018 Улицы и дороги населенных пунктов. Правила градостроительного проектирования.

6.Информация о необходимости осуществления мероприятий по защите сохраняемых объектов капитального строительства (здание, строение, сооружение, объекты, строительство которых не завершено), существующих и строящихся на момент подготовки проекта планировки территории, а также объектов капитального строительства, планируемых к строительству в соответствии с ранее утвержденной документацией по планировке территории, от возможного негативного воздействия в связи с размещением линейных объектов

Сохраняемые объекты капитального строительства – здания, строения – в границах территории, применительно к которой осуществляется подготовка проекта планировки территории – отсутствуют.

В отношении объектов инженерной инфраструктуры необходимо предусмотреть мероприятия по защите в соответствии с техническими условиями владельцев.

Вынос (переустройство) (а также мероприятия по защите) электросетевых объектов осуществляется на основании заключаемого на последующих стадиях

реализации объекта соглашения о компенсации между ПАО "Ленэнерго" и заявителем. Исходные данные выдаются для проектирования и не являются основанием для производства работ. Окончательные технические условия будут выданы при заключении договора услуг с ПАО "Ленэнерго". Заказчику титула необходимо обратиться в ЦОК ПАО "Ленэнерго" для составления соглашения о компенсации нарушенного права собственности и получения соответствующих технических условий на переустройство объектов электросетевого хозяйства, как приложение к соглашению.

В границах проектирования объекта расположены участки существующей тепловой сети 2Ду 700 мм. Необходимо предусмотреть защиту на участке протяженностью 70 м. Защита выполняется с сохранением существующего типа прокладки на коммуникационной эстакаде. Новая коммуникационная эстакада предусмотрена с возможностью перспективной прокладки на ней трубопроводов 2Ду800мм.

Необходимо предусмотреть защиту участков магистрального нефтепровода (МН) и магистральных нефтепродуктопроводов (МНПП):

1) МНПП "Ярославль-Приморск 2" DN700 в стальном футляре Ду1000мм;

2) МН "Палкино-Приморск" DN1000 в стальном футляре Ду1200мм;

3) МНПП "Ярославль-Приморск 1" DN500 в стальном футляре Ду700мм.

Длина МНПП Ду700 мм – 81.8 м, длина МН Ду1000 мм – 81.5 м, длина МНПП Ду500 мм – 81.7 м.

7.Информация о необходимости осуществления мероприятий по сохранению объектов культурного наследия от возможного негативного воздействия в связи с размещением линейных объектов

Граница зоны планируемого размещения линейного объекта "Реконструкция автомобильной дороги общего пользования регионального значения "Санкт-Петербург - Матокса" на участке км 0 - км 10 во Всеволожском районе Ленинградской области":

- частично расположена в границах территории и границах защитной зоны объекта культурного наследия регионального значения "Церковь Святой Великомученицы Екатерины" по адресу: Ленинградская область, Всеволожский муниципальный район, Муринское городское поселение, г. Мурино, ул. Кооперативная, д. 21 (приказ комитета по культуре Ленинградской области от 28.10.2019 № 01-03/19-430);

- примыкает к границам территории и частично расположена в защитной зоне объекта культурного наследия регионального значения "Часовня "В память императора Александра II"" по адресу: Ленинградская область, Всеволожский муниципальный район, Муринское городское поселение, г. Мурино у перекрестка Центральной и Кооперативной улиц (приказ комитета по культуре Ленинградской области от 28.10.2019 № 01-03/19-429).

В соответствии со ст. 34.1 Федерального закона от 25.06.2002 № 73-ФЗ "Об объектах культурного наследия (памятниках истории и культуры) народов Российской Федерации" (далее - Федеральный закон № 73-ФЗ) в границах защитных

зон объектов культурного наследия допускается строительство и реконструкция линейных объектов.

В соответствии со ст. 36 Федерального закона № 73-ФЗ изыскательские, проектные, земляные, строительные, хозяйственные и иные работы в границах территории объекта культурного наследия, включенного в реестр, проводятся при условии соблюдения установленных ст. 5.1 Федерального закона № 73-ФЗ требований к осуществлению деятельности в границах территории объекта культурного наследия и при условии реализации согласованного органом охраны объектов культурного наследия обязательного раздела об обеспечении сохранности объектов культурного наследия в проектах проведения таких работ или проектов обеспечения сохранности указанных объектов культурного наследия, включающих оценку воздействия проводимых работ на объекты культурного наследия (далее – документация, обосновывающая меры по обеспечению сохранности объектов культурного наследия).

Учитывая изложенное на последующих стадиях реализации Объекта, заказчик работ обязан:

- разработать документацию, обосновывающую меры по обеспечению сохранности объектов культурного наследия;

- получить по документации, обосновывающей меры, по обеспечению сохранности объектов культурного наследия, заключение государственной историко-культурной экспертизы и представить его совместно с указанной документацией в Комитет на согласование;

- обеспечить реализацию согласованной Комитетом по сохранению культурного наследия Ленинградской области документации, обосновывающей меры по обеспечению сохранности объектов культурного наследия.

В случае обнаружения в ходе проведения изыскательских, проектных, земляных, строительных, мелиоративных, хозяйственных и иных работ объекта, обладающего признаками объекта культурного наследия, в том числе объекта археологического наследия, заказчик указанных работ, технический заказчик (застройщик) объекта капитального строительства, лицо, проводящее указанные работы, обязаны незамедлительно приостановить работы и в течение трех дней со дня обнаружения такого объекта направить в региональный орган охраны объектов культурного наследия письменное заявление об обнаруженном объекте культурного наследия либо заявление в форме электронного документа, подписанного усиленной квалифицированной электронной подписью в соответствии с требованиями Федерального закона от 06.04.2011 № 63-ФЗ "Об электронной подписи".

8. Информация о необходимости осуществления мероприятий по охране окружающей среды

Мероприятия по уменьшению выбросов в атмосферу в период строительства

С целью защиты приземных слоев атмосферного воздуха проектируемой территории и прилегающих районов от загрязнения необходимо предусмотреть воздухоохранные мероприятия:

– в зимний и переходный периоды сокращение выбросов пыли происходит за счет снега, поверхностной влажности материала, низких температур – комкование пылевой и мелкозернистой фракции, образование на поверхности продукции слоя льда;

– минимальное время работы оборудования на холостом ходу;

– использование только технически исправного автотранспорта, прошедшего ежегодный технический осмотр. Необходимо регулярное проведение работ на СТО по контролю токсичности отработанных газов в соответствии с ГОСТ;

– запретить использование строительной техники с изношенными двигателями;

– для предотвращения возгорания и выделения загрязняющих веществ при горении мусора необходимо неукоснительное соблюдение правил эксплуатации и техники безопасности, а также правил пожарной безопасности. Сжигание мусора и отходов на прилегающей территории категорически запрещается;

– строительные материалы вывозятся из карьеров при естественной влажности более 20%. При этом мелкая фракция пыли комкуется;

– перевозка строительных материалов производится в закрытых кузовах самосвалов с тентами, что исключает сдув мелкой фракции пыли в воздух;

– при проведении земляных работ участок регулярно поливается водой из поливальной машины, что исключает пыление на участке строительства.

Мероприятия по уменьшению выбросов в атмосферу в период эксплуатации

В период эксплуатации объекта загрязнение атмосферного воздуха будет происходить в результате выбросов в атмосферу загрязняющих веществ от автомобилей. При эксплуатации исправной техники и соблюдении комплекса природоохранных мероприятий уровень загрязнения атмосферы будет незначительным. Мероприятия не требуются.

Мероприятия по охране земельных ресурсов

При организации строительства необходимо предусмотреть мероприятия и работы по охране окружающей среды, которые направлены на предотвращение потерь природных ресурсов.

При производстве работ предусматриваются следующие мероприятия по охране окружающей среды:

– строительный мусор, образующийся в процессе строительства, собирается в герметичные контейнеры, и регулярно, по мере образования, вывозится на свалку;

– не допускается накапливание и размыв мусора поверхностным стоком или разнос по территории легких фракций ветром;

– применение технически исправных машин и механизмов, исключающих подтеки нефтепродуктов.

Охрана геологической среды во время эксплуатации будет обеспечиваться следующими организационными мерами:

– мониторинг опасных экзогенных геологических процессов в ходе эксплуатации для оперативного принятия предупредительных мер;

– своевременное и качественное выполнение всех природоохранных мероприятий.

Мероприятия по рациональному использованию и охране вод и водных биоресурсов

Для уменьшения вредного воздействия на водные объекты необходимо предусмотреть следующие общие мероприятия:

– использование привозной воды для обеспечения нужд строителей в воде питьевого качества;

– запрещение использования воды питьевого качества для производственных нужд;

– проведение инструктажа с работниками по соблюдению требований охраны водных объектов;

– организация мойки колес автомашин на базе комплекта оборудования с системой оборотного водоснабжения перед выездом автотранспорта и спецтехники за пределы стройки;

– организация строительного городка на усовершенствованном покрытии;

– устройство биотуалетов для организованного сбора и транспортировки бытовых сточных вод;

– исключение сброса сточных вод в подземные горизонты;

– исключение сброса неочищенных поверхностных стоков с полотна дороги в водные объекты (на стадии разработки проектной документации необходимо предусмотреть соответствующие технические решения);

– минимизация отходов потребления и строительства;

– организация системы селективного сбора и временного хранения образующихся отходов потребления;

– временное хранение отходов на специально организованных местах в металлических контейнерах, исключающих контакт атмосферных осадков с отходами;

– организация контроля за условиями временного хранения отходов;

– своевременный вывоз всех образующихся отходов в соответствии с санитарными нормами и правилами;

– стоянка транспортных средств только на дорогах и в специально оборудованных местах, имеющих твердое покрытие;

– недопущение проведения технического ремонта и обслуживания строительной техники на территории строительства;

– заправка строительной техники и автотранспорта ремонтных бригад только за пределами водоохранной зоны и прибрежной защитной полосы водных объектов

при помощи специальных топливозаправщиков на оборудованной территории с твердым покрытием;

– оборудование специальными поддонами стационарных механизмов для исключения пролива топлива и масел;

– по возможности заправка строительной техники и автотранспорта на ближайших АЗС;

– стоянка машин и механизмов в нерабочее время на специальных площадках;

– запрещение применения реагентов, гарантирующих предупреждение ухудшения среды обитания;

– разборка всех временных сооружений после окончания реконструкции, очистка стройплощадки.

Данные технические решения позволят исключить возможность загрязнения поверхностных и подземных вод при нормальной работе и свести к минимуму вероятность их загрязнения при аварийных ситуациях.

Мероприятия по обращению с отходами

Для снижения воздействия отходов при строительстве на окружающую среду необходимо предусмотреть следующие мероприятия:

– временное складирование строительных материалов и отходов в специально оборудованных местах;

– своевременный вывоз отходов на лицензированные предприятия;

– предотвращение разлива токсичных жидкостей и нефтепродуктов на территории стройплощадки;

– при возникновении аварийной ситуации предусмотреть сбор проливов токсичных жидкостей или нефтепродуктов с помощью чистого песка с последующим вывозом отходов на захоронение;

– обеспечение при выезде с территории строительной площадки мойки колёс и кузовов транспортных средств;

– в целях наименьшего загрязнения окружающей среды предусматривается централизованная поставка растворов, а также необходимых инертных материалов специализированным транспортом.

Мероприятия, направленные на защиту объектов животного мира

В соответствии со ст. 28 Федерального закона "О животном мире "№ 52-ФЗ от 24.04.1995 г. (в редакции от 03.08.2018) и во исполнение Постановления Правительства Российской Федерации от 13.08.1996 № 997 (в редакции от 13.03.2008 г. № 1 69) "Об утверждении Требований по предотвращению гибели объектов животного мира при осуществлении производственных процессов, а также при эксплуатации транспортных магистралей, трубопроводов, линий связи и электропередачи" (V. Требования при эксплуатации транспортных магистралей и объектов) для предотвращения гибели объектов животного мира при переходе транспортных магистралей во время сезонных миграций предусмотрены комплексные природоохранные мероприятия в составе обеспечения защиты от шума, сохранения почв, защиты воздушного бассейна от загрязнений и пр.

Ввиду того, что пути миграции диких животных и постоянные круглогодичные переходы через проезжую часть диких копытных животных в районе реконструкции

автомобильной дороги от Санкт-Петербург - Матокса отсутствуют, а участок автодороги расположен в структуре селитебной территории населенного пункта, специальные мероприятия в составе природоохранных мероприятий не предусмотрены, за исключением сохранения существующих элементов автомобильной дороги, связанных с сохранением пересекаемых водных объектов (р. Охта).

При разработке проектной документации на следующих этапах проектирования наряду с требованиями ППРФ №78 следует учесть замечания, направленные Комитетом по охране, контролю и урегулированию использования объектов животного мира Ленинградской области в адрес Председателя комитета градостроительной политики Ленинградской области от 18.11.2021 И-4851/2021.

Мероприятия, направленные на защиту от шума

По результатам расчета уровней шума на территории необходимо предусмотреть установку шумозащитного экрана на участке автомобильной дороги, проходящей в границах жилой застройки селитебной территории городских и сельских поселений.

Для обеспечения нормативных условий необходимо предусмотреть конструктивно-планировочные мероприятия на объектах застройки (на фасадах зданий жилой застройки для постоянного проживания, расположенных по красной линии, ориентированных на планируемый объект) - замену типов оконных заполнений на окна с двухкамерными стеклопакетами с шумозащитными приточными клапанами.

Также необходимо сохранить максимально возможное количество деревьев, растущих вдоль автомобильной дороги перед жилыми зданиями, для снижения уровня звука.

Для защиты от шума на период строительства необходимо на дальнейших стадиях проектом предусмотреть:

– проведение строительных работ только в дневное время;

– осуществление расстановки работающих машин на строительной площадке с учетом взаимного ограждения и естественных преград;

– установку глушителей при всасывании воздуха, виброизоляторов и вибродемпферов шума на компрессорных установках;

– установку амортизаторов для гашения вибрации;

– осуществление профилактического ремонта механизмов;

–периодический контроль состояния техники и своевременное устранение неисправностей;

–создание программы мониторинга, проведение мониторинга и шумового воздействия в контрольных точках.

На последующих стадиях проектирования (ПД) необходимо выполнить экологические изыскания с детальным акустическим расчетом.

9. Информация о необходимости осуществления мероприятий по защите территории от чрезвычайных ситуаций природного и техногенного характера, в том числе по обеспечению пожарной безопасности и гражданской обороне

Необходимость осуществления мероприятий по защите территории от чрезвычайных ситуаций природного и техногенного характера, в том числе по обеспечению пожарной безопасности и гражданской обороне представлена в объеме графической части. По составу определяется требованиями ГОСТ Р 22.2.01-2015 и СП 11-112-2001 "Порядок разработки и состав раздела "Инженерно-технические мероприятия гражданской обороны. Мероприятия по предупреждению чрезвычайных ситуаций" градостроительной документации для территорий городских и сельских поселений, других муниципальных образований".

Мероприятия по предупреждению чрезвычайных ситуаций природного характера

Наблюдаемые в районе строительства опасные природные явления - сильные снегопады, морозы, налипания мокрого снега, наледи, ливневые дожди, грозы, ураганные и шквалистые ветры.

При размещении объекта и реконструкции линейных объектов, связанной с изменением местоположения и переустройством инженерных коммуникаций с сохранением местоположения зон трассировки, предусматриваются и/или учитываются мероприятия по защите проектируемой территории от опасных природных процессов:

–отсутствие размещения стационарных огне- пожаро- взрывоопасных объектов, в том числе обеспечение пожарных разрывов и/или мероприятий ГОиЧС и ПБ при размещении указанных объектов, связанных с эксплуатацией;

–минимизация пересечений трассы автомобильной дороги линиями ВЛ, в том числе участков с приближенным параллельным следованием;

–перевод пересечений с линиями ЭС в кабельное исполнение;

–обеспечение опор и кронштейнов для установки светильников конструктивным креплением для обеспечения ветрозащиты, устойчивости и молниезащиты (общие решения обеспечения молниеприемниками и молниеотводами к фундаменту-заземлителю);

–обеспечение условий безопасного пересечения и технической надежности и долговечности зон пересечения с трассами газопроводов и нефтепроводов для исключения возникновения пожара;

–обеспечения условий содержания и поддержание потребительских свойств автомобильной дороги на максимально возможном уровне для фактически сложившегося транспортно-эксплуатационного состояния дороги. Автомобильная дорога и каждый ее конструктивный элемент должен содержаться в состоянии, обеспечивающем круглосуточное, бесперебойное и безопасное движение автотранспортных средств, в том числе с ликвидацией последствий ДТП с сопутствующими неудовлетворительными дорожными условиями, зависящими от дефектов содержания автомобильной дороги;

–обеспечение минимальных сроков ликвидации зимней скользкости и

окончания снегоочистки для автомобильной дороги с учетом транспортно-эксплуатационной характеристики;

–обеспечение патрульной очистки (систематические проезды машин по обслуживаемому участку дороги в течение всего времени пока продолжается снегопад).

Мероприятия по предупреждению чрезвычайных ситуаций техногенного характера, мероприятия по гражданской обороне

Для предупреждения чрезвычайных ситуаций техногенного характера и в качестве мероприятий по гражданской обороне предусматривается:

–беспрепятственный подъезд на проектируемую территорию пожарных машин, сил и средств ликвидации последствий ЧС;

–обеспечение системы противопожарной защиты линейного объекта и соблюдения требований безопасности: защиты проектируемого объекта от пожара путем организации системы предотвращения пожаров, системы противопожарной защиты, комплекса организационно-технических мероприятий;

–соблюдением условий технического контроля зоны пересечений, мониторинга состояния инженерных коммуникаций и условий безопасности;

–соблюдение условий содержания железобетонных и бетонных пролетных строений и опор. Особое внимание должно быть обращено на предупреждение застоя воды в балластных корытах и в других местах; обеспечение исправного состояния изоляции; предупреждение образования и развития трещин и других повреждений, в том числе условий содержания гидроизоляции пролетных строений с односкатным отводом воды для обеспечения защиты бетона плит, боковых поверхностей балок и диафрагм от воздействия влаги, а также беспрепятственный сток воды в зазоры в конструкциях мостовых переходов и водопропускных систем.

Мероприятия по обеспечению пожарной безопасности

Основные мероприятия, обеспечивающие пожаро-безопасную эксплуатацию инженерного оборудования проектируемого объекта:

–мероприятия, препятствующие образованию участков скопления ЛВЖ, ГЖ и горючих газов - конструкция проектируемой автомобильной дороги с мостовыми сооружениями обеспечивает проветривание территории, а также слив ЛВЖ, ГЖ и горючих газов по естественному уклону за пределы дорожного полотна при возможном розливе в результате аварии;

–наличие наружного освещения - в рамках обустройства проектируемой автодороги проектом предусматривается внешнее электроосвещение проектируемой автодороги, мостовых сооружений и путепроводов;

–наличие автоматических систем противопожарной защиты - проектируемые сооружения не подлежат оборудованию автоматической пожарной сигнализацией, автоматическим пожаротушением и системой оповещения и управления эвакуацией людей при пожаре;

–наличие на участке проектирования нефтепроводов, высоковольтных линий электропередач регламентируют при проведении работ на всем протяжении проектируемого участка автодороги необходимость переустройства инженерных

коммуникаций, попадающих в зону влияния рассматриваемой автодороги.

Виды и объемы работ по переустройству коммуникаций определены в соответствии с техническими условиями их владельцев и в присутствии их представителей специализированными организациями или службами владельцев коммуникаций.

Тушение возможного пожара и проведение работ по спасанию людей обеспечиваются конструктивными, объемно-планировочными, инженерно-техническими и организационными мероприятиями, к ним относятся:

–устройство пожарных проездов и подъездных путей для пожарной техники;

–размещение в пределах нормативного радиуса выезда подразделения пожарной охраны с необходимой численностью личного состава и оснащенного пожарной техникой, соответствующей условиям тушения пожаров на объекте.

Каждый пожар характеризуется разнообразной обстановкой и для его тушения требуются различные огнетушащие средства и разное количество сил и средств. Основными источниками опасных веществ на проектируемом участке являются аварии с участием транспортируемых ЛВЖ, ГЖ или СУГ.

УТВЕРЖДЕН
распоряжением Правительства
Ленинградской области
от 28 февраля 2023 года № 124-р
(приложение 4)

ПРОЕКТ МЕЖЕВАНИЯ ТЕРРИТОРИИ
в целях размещения объекта регионального значения "Автомобильная дорога регионального значения "Санкт-Петербург – Матокса" (реконструкция) (по титулу: "Реконструкция автомобильной дороги общего пользования регионального значения "Санкт-Петербург – Матокса" на участке км 0 – км 10 во Всеволожском районе Ленинградской области")

Чертеж межевания территории

Условные обозначения:

Границы существующих и планируемых элементов планировочной структуры:

Существующие:

кварталы

улично-дорожная сеть

Планируемые:

улично-дорожная сеть
(граница автомобильной дороги общего пользования регионального значения/ границы автомобильных дорог и улиц местного значения

Граница образуемого земельного участка, в том числе в отношении которого предполагается его изъятие и (или) резервирование для государственных или муниципальных нужд

Граница изменяемого земельного участка

47:07:0711002:47:ЗУ1 Условный номер образуемого земельного участка

47:07:0712016:32 Кадастровый номер земельного участка, в отношении которого предполагается его изъятие или резервирование для государственных или муниципальных нужд

Красные линии

Схема расположения листов

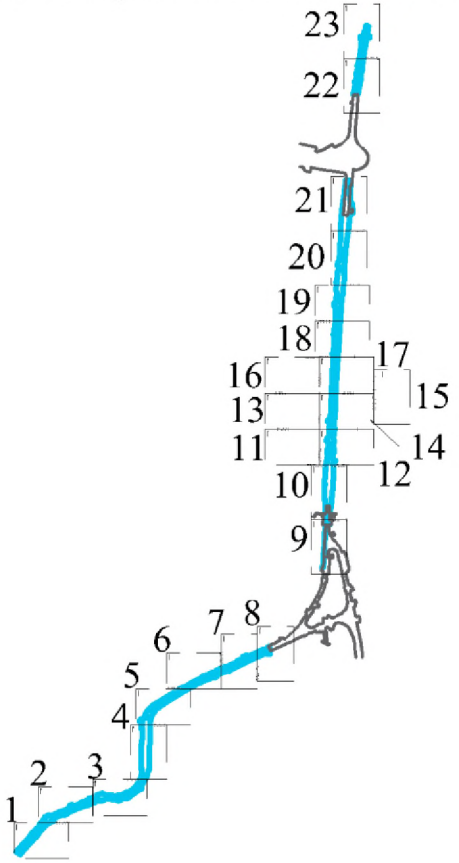

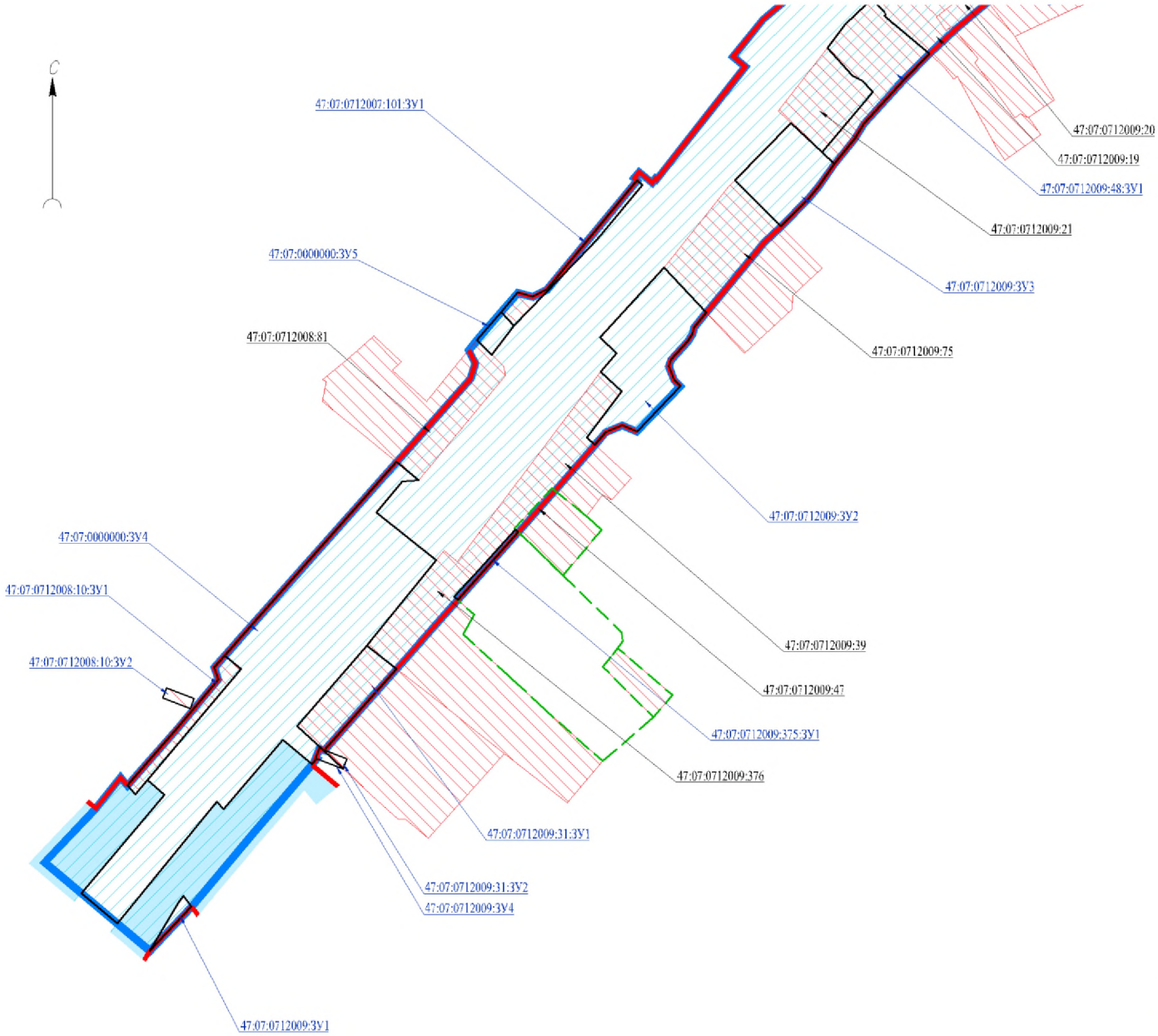

Линия совмещения с листом 2

Схема расположения листов

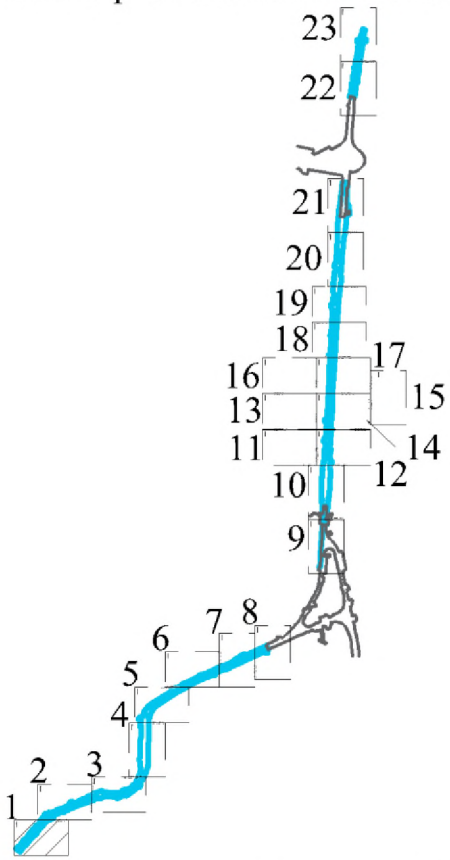

Масштаб 1:2000

Схема расположения листов

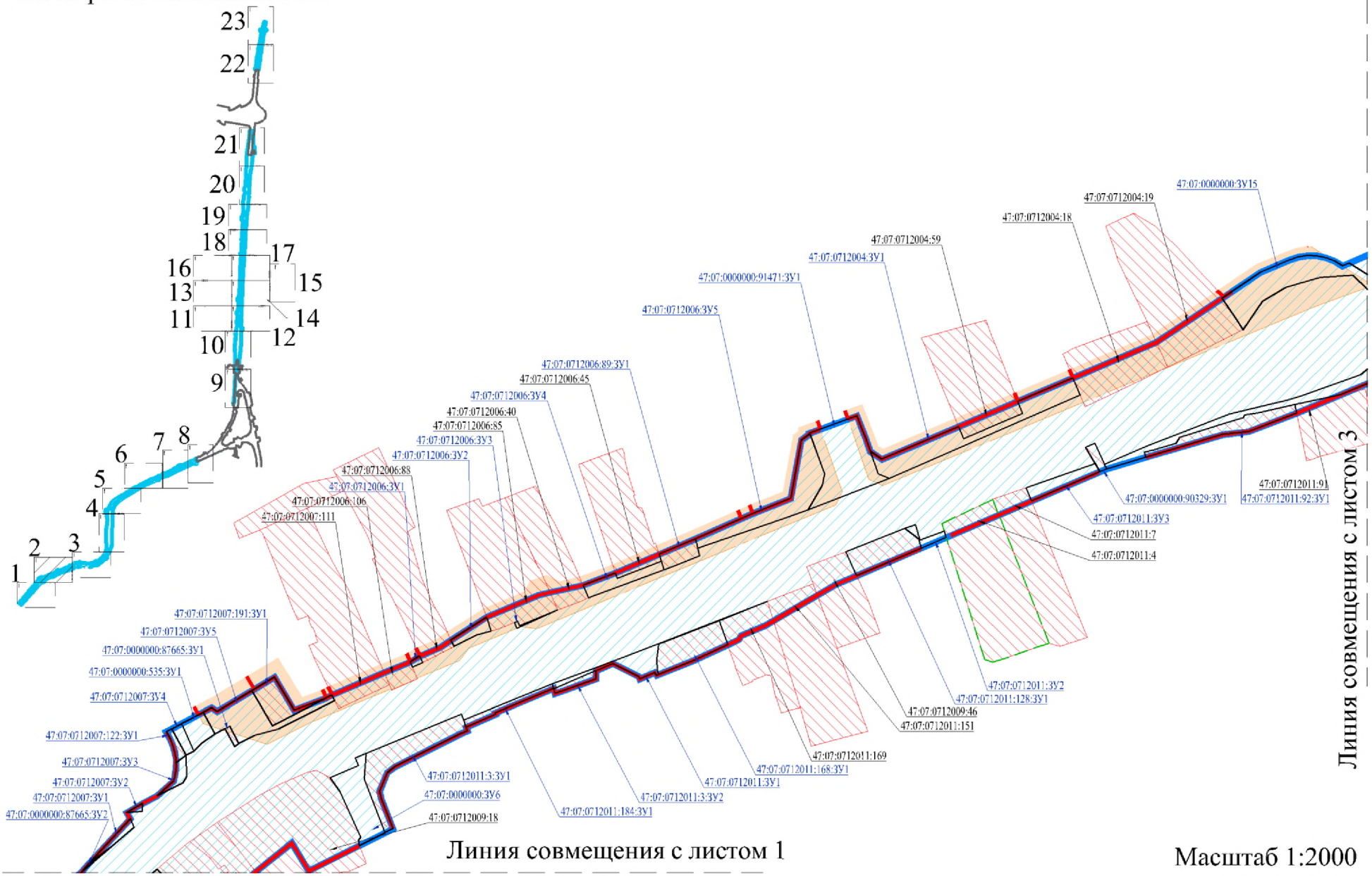

Линия совмещения с листом 3

Линия совмещения с листом 1

Масштаб 1:2000

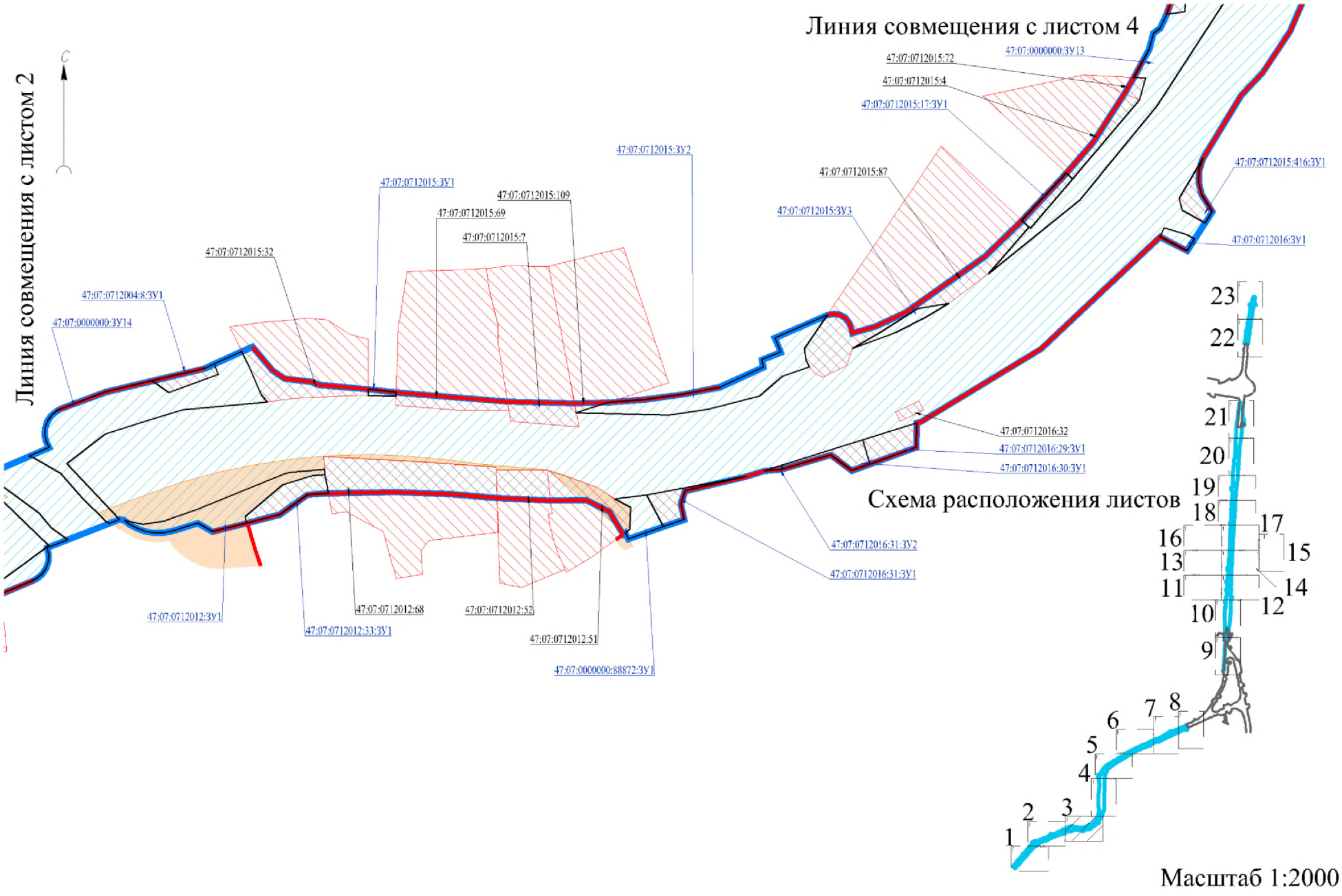
Линия совмещения с листом 4
Линия совмещения с листом 2
С
47:07:0000000:ЗУ13
47:07:0712015:72
47:07:0712015:4
47:07:0712015:17:ЗУ1
47:07:0712015:3У2
47:07:0712015:87
47:07:0712015:3У3
47:07:0712015:416:ЗУ1
47:07:0712016:ЗУ1
47:07:0712015:3У1
47:07:0712015:109
47:07:0712015:69
47:07:0712015:7
47:07:0712015:32
47:07:0712004:8:ЗУ1
47:07:0000000:ЗУ14
47:07:0712016:32
47:07:0712016:29:ЗУ1
47:07:0712016:30:ЗУ1
47:07:0712016:31:ЗУ2
47:07:0712016:31:ЗУ1
47:07:0712012:ЗУ1
47:07:0712012:68
47:07:0712012:33:ЗУ1
47:07:0712012:52
47:07:0712012:51
47:07:0000000:88872:ЗУ1
Схема расположения листов
1
2
3
4
5
6
7
8
9
10
11
12
13
14
15
16
17
18
19
20
21
22
23
Масштаб 1:2000

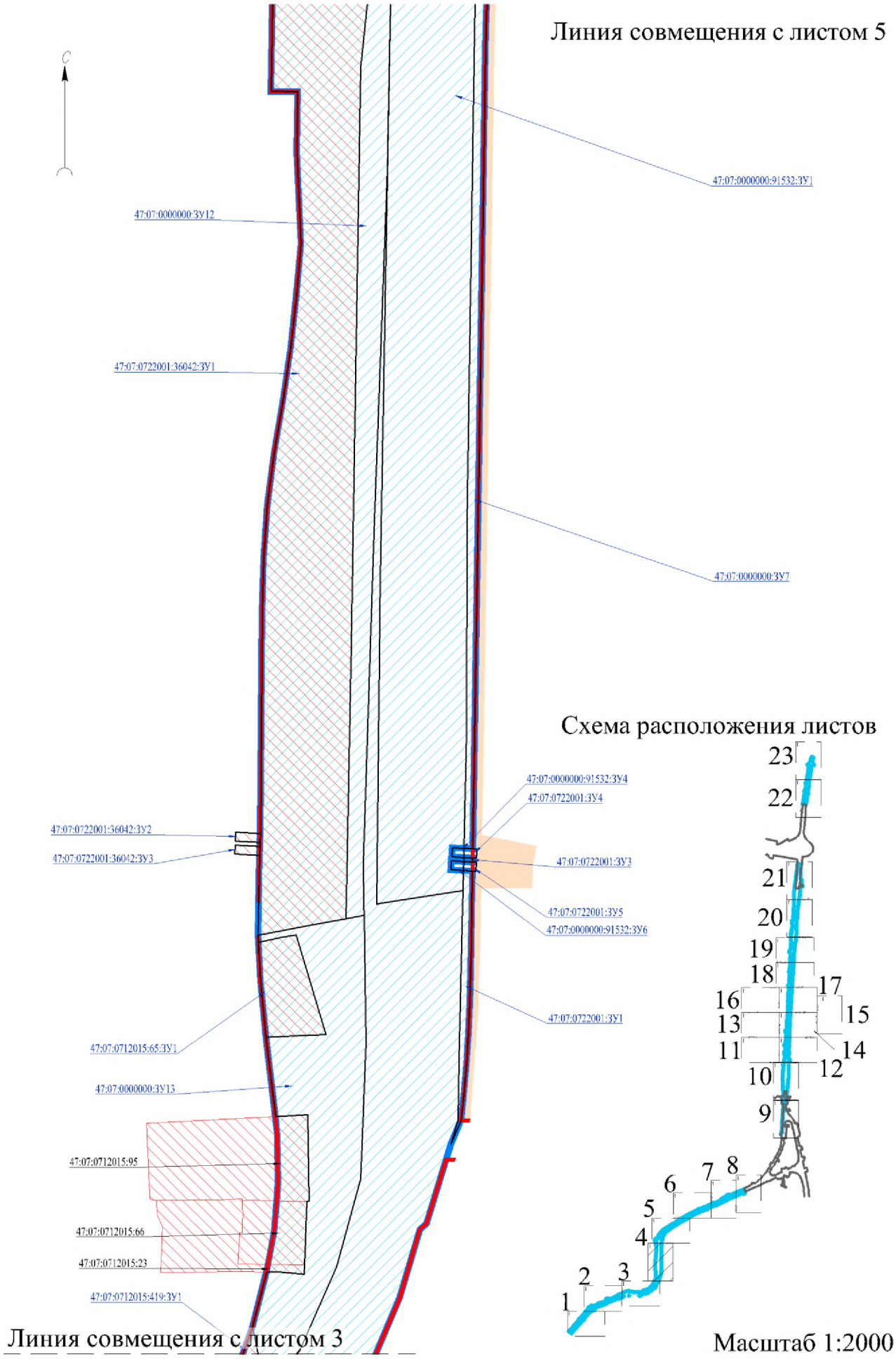
Линия совмещения с листом 5
С
47:07:0000000:91532:ЗУ1
47:07:0000000:ЗУ12
47:07:0722001:36042:ЗУ1
47:07:0000000:ЗУ7
47:07:0000000:91532:ЗУ4
47:07:0722001:ЗУ4
47:07:0722001:36042:ЗУ2
47:07:0722001:36042:ЗУ3
47:07:0722001:ЗУ3
47:07:0722001:ЗУ5
47:07:0000000:91532:ЗУ6
47:07:0722001:ЗУ1
47:07:0712015:65:ЗУ1
47:07:0000000:ЗУ13
47:07:0712015:95
47:07:0712015:66
47:07:0712015:23
47:07:0712015:419:ЗУ1
Линия совмещения с листом 3
Схема расположения листов
1
2
3
4
5
6
7
8
9
10
11
12
13
14
15
16
17
18
19
20
21
22
23
Масштаб 1:2000

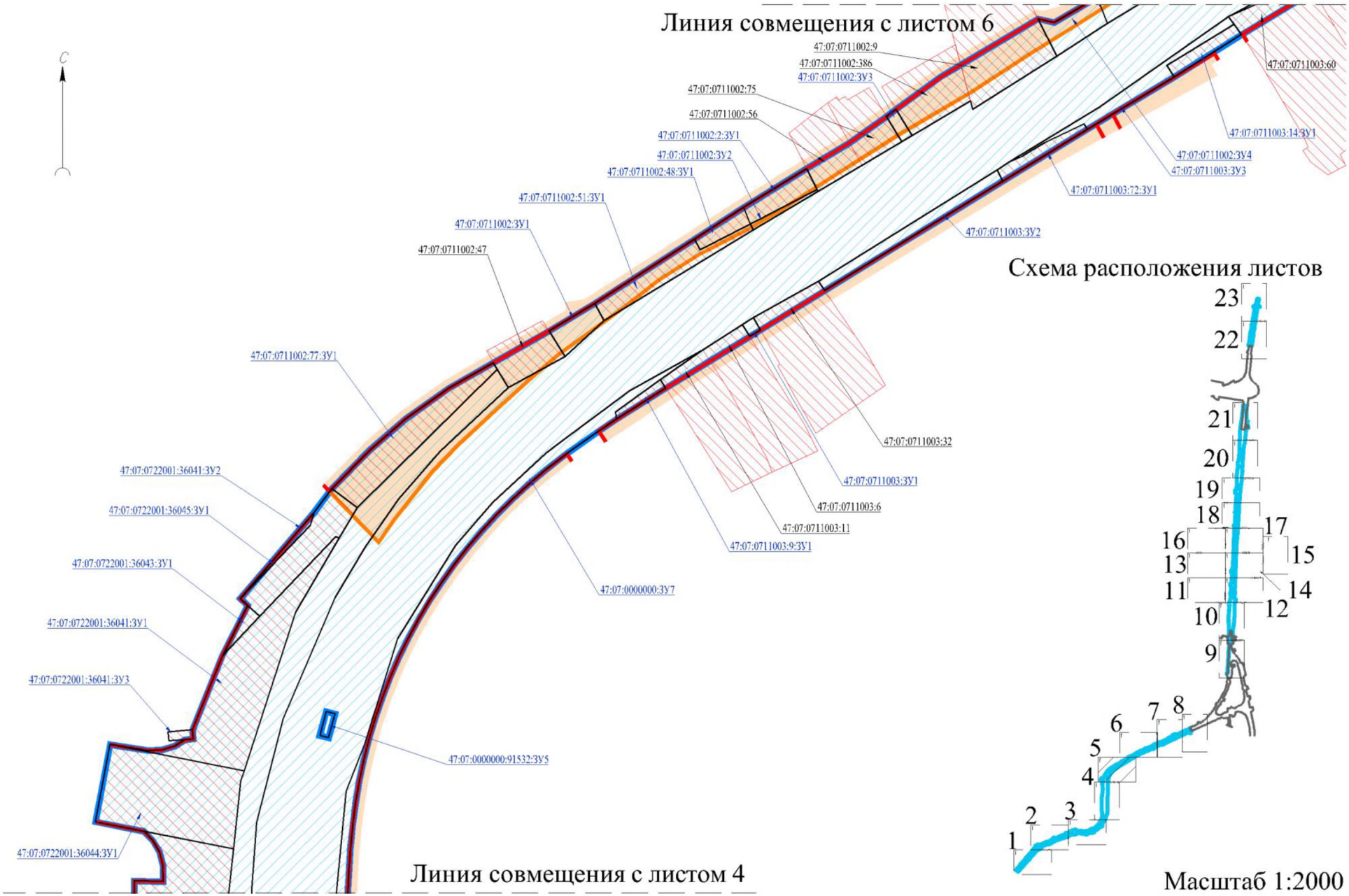
Линия совмещения с листом 6
С
47:07:0711002:9
47:07:0711002:386
47:07:0711002:3У3
47:07:0711002:75
47:07:0711002:56
47:07:0711002:2:3У1
47:07:0711002:3У2
47:07:0711002:48:3У1
47:07:0711002:51:3У1
47:07:0711002:3У1
47:07:0711002:47
47:07:0711002:77:3У1
47:07:0722001:36041:3У2
47:07:0722001:36045:3У1
47:07:0722001:36043:3У1
47:07:0722001:36041:3У1
47:07:0722001:36041:3У3
47:07:0722001:36044:3У1
47:07:0000000:91532:3У5
47:07:0000000:3У7
47:07:0711003:9:3У1
47:07:0711003:11
47:07:0711003:6
47:07:0711003:3У1
47:07:0711003:32
47:07:0711003:3У2
47:07:0711003:72:3У1
47:07:0711003:3У3
47:07:0711002:3У4
47:07:0711003:14:3У1
47:07:0711003:60
Линия совмещения с листом 4
Схема расположения листов
1
2
3
4
5
6
7
8
9
10
11
12
13
14
16
17
18
19
20
21
22
23
Масштаб 1:2000

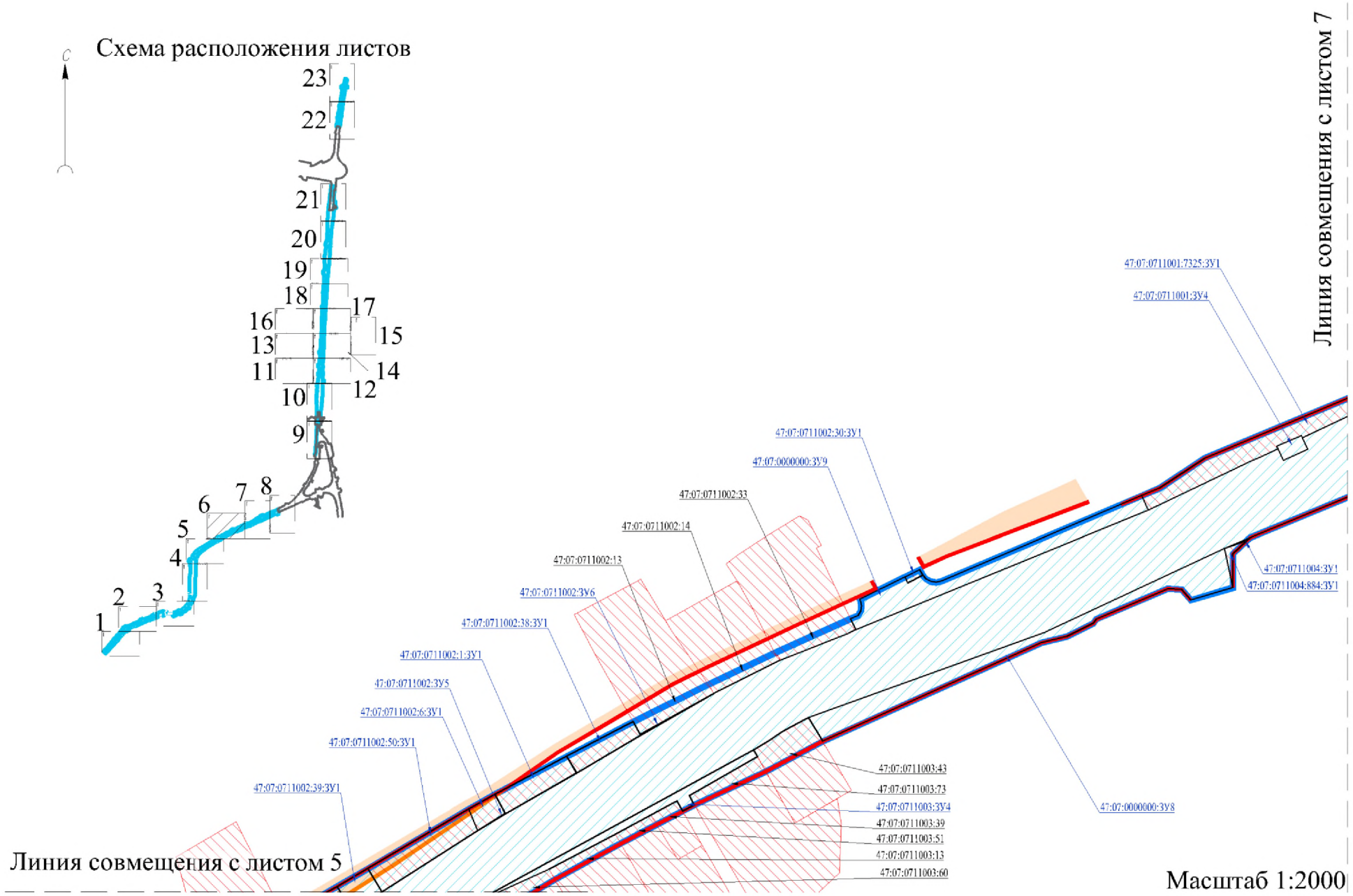
Схема расположения листов
С
1
2
3
4
5
6
7
8
9
10
11
12
13
14
15
16
17
18
19
20
21
22
23
Линия совмещения с листом 7
Линия совмещения с листом 5
47:07:0711001:7325:ЗУ1
47:07:0711001:ЗУ4
47:07:0711002:30:ЗУ1
47:07:0000000:ЗУ9
47:07:0711002:33
47:07:0711002:14
47:07:0711002:13
47:07:0711002:ЗУ6
47:07:0711002:38:ЗУ1
47:07:0711002:1:ЗУ1
47:07:0711002:ЗУ5
47:07:0711002:6:ЗУ1
47:07:0711002:50:ЗУ1
47:07:0711002:39:ЗУ1
47:07:0711004:ЗУ1
47:07:0711004:884:ЗУ1
47:07:0711003:43
47:07:0711003:73
47:07:0711003:ЗУ4
47:07:0711003:39
47:07:0711003:51
47:07:0711003:13
47:07:0711003:60
47:07:0000000:ЗУ8
Масштаб 1:2000

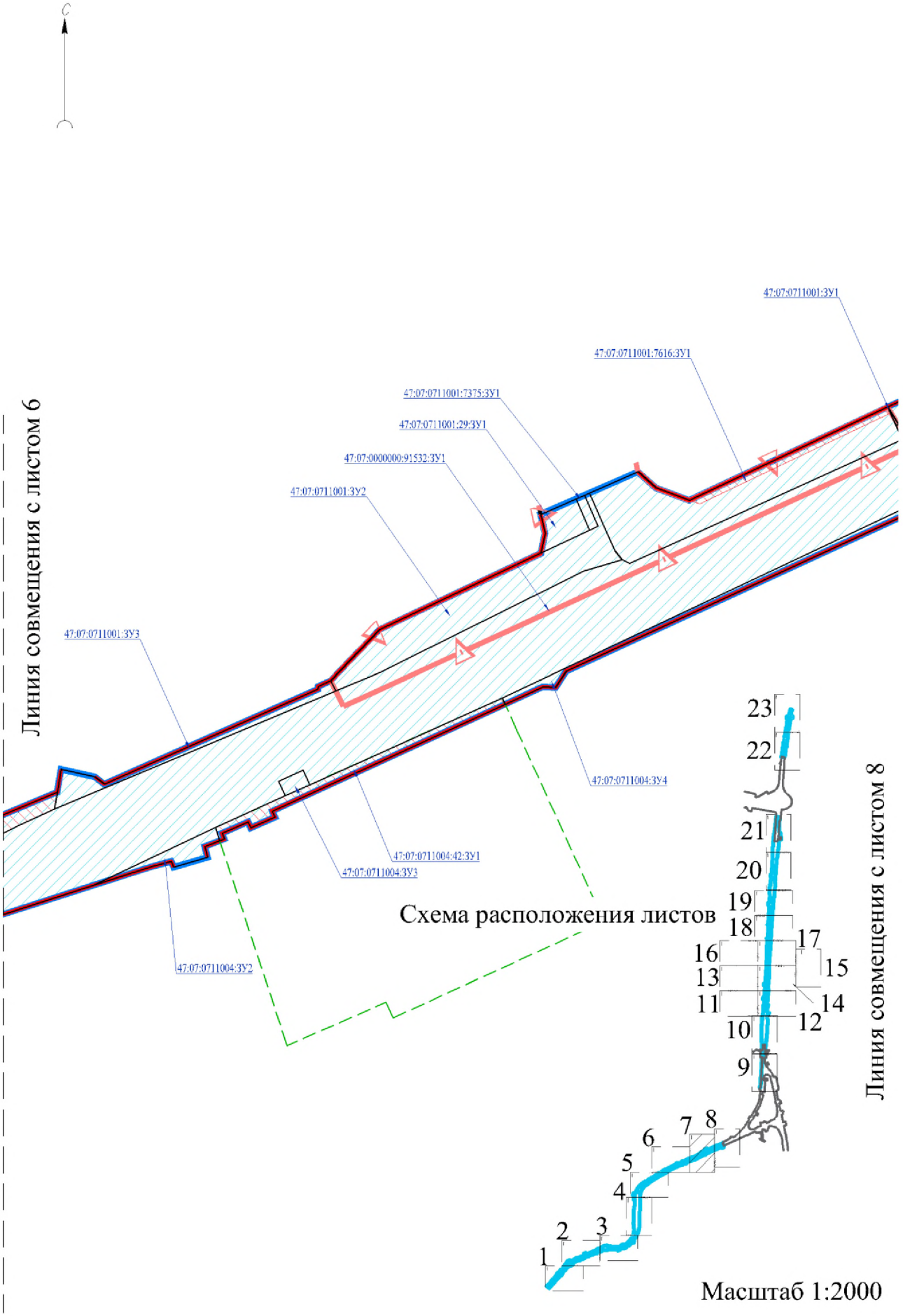
С
47:07:0711001:3У1
47:07:0711001:7616:3У1
47:07:0711001:7375:3У1
47:07:0711001:29:3У1
47:07:0000000:91532:3У1
47:07:0711001:3У2
47:07:0711001:3У3
47:07:0711004:3У4
47:07:0711004:42:3У1
47:07:0711004:3У3
47:07:0711004:3У2
Линия совмещения с листом 6
Схема расположения листов
Линия совмещения с листом 8
1
2
3
4
5
6
7
8
9
10
11
12
13
14
15
16
17
18
19
20
21
22
23
Масштаб 1:2000

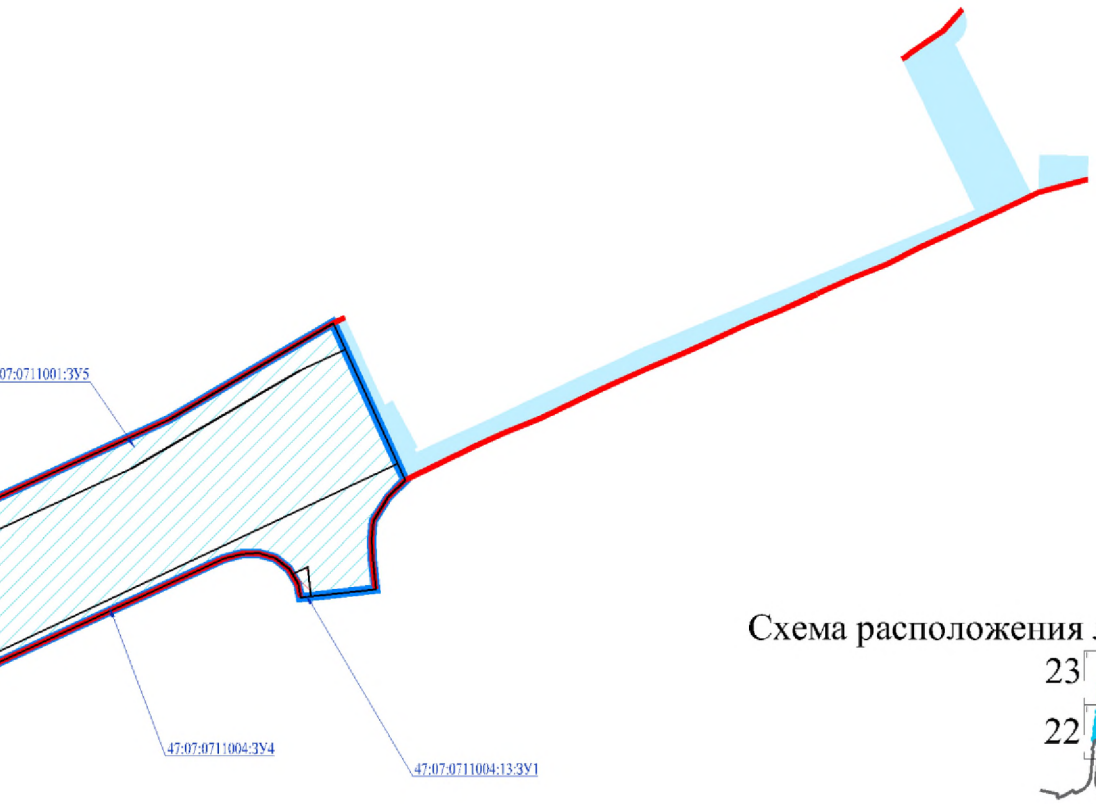

Линия совмещения с листом 7

Схема расположения листов

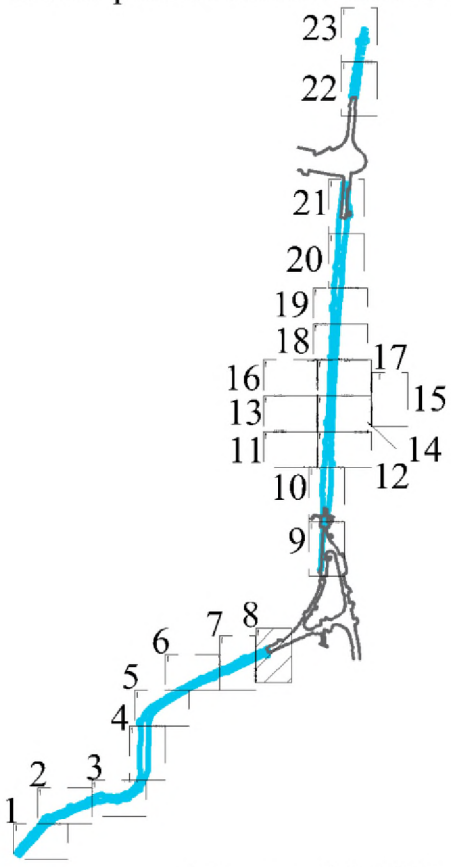

Масштаб 1:2000

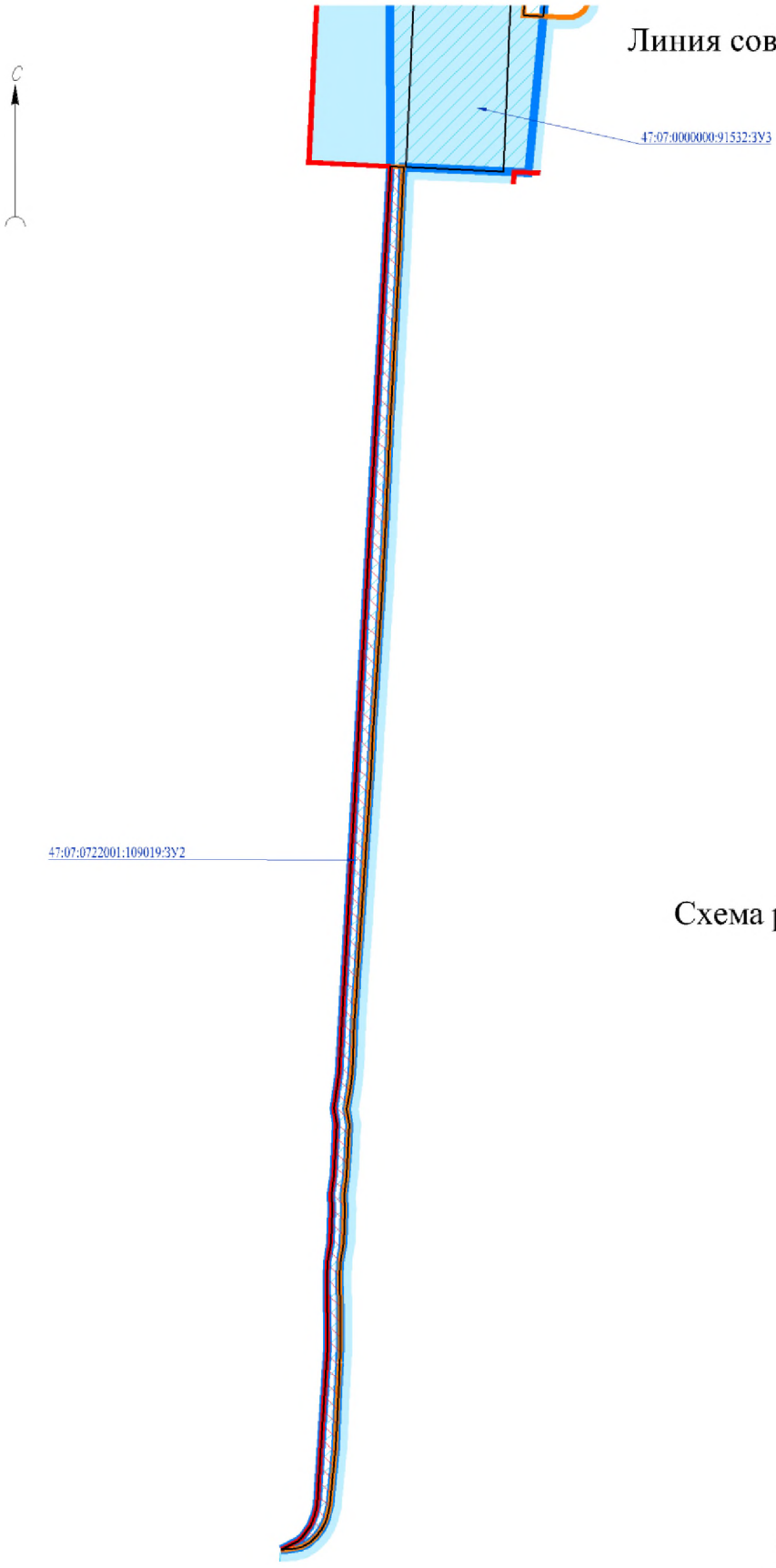

Линия совмещения с листом 10

Схема расположения листов

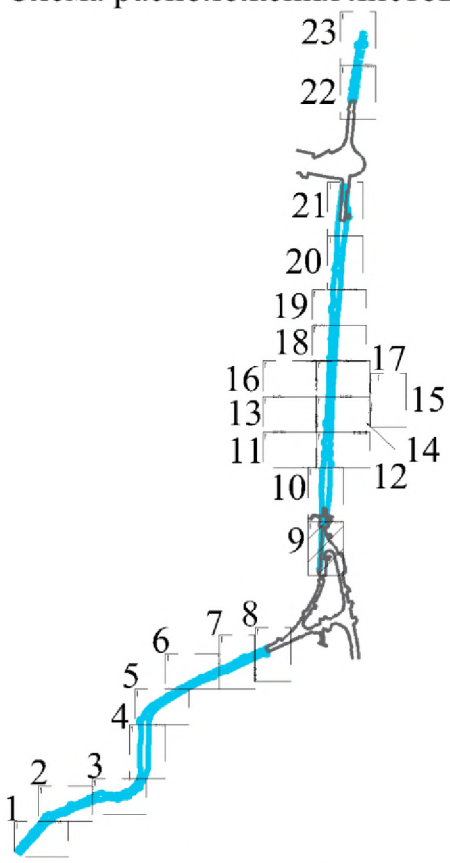

Масштаб 1:2000

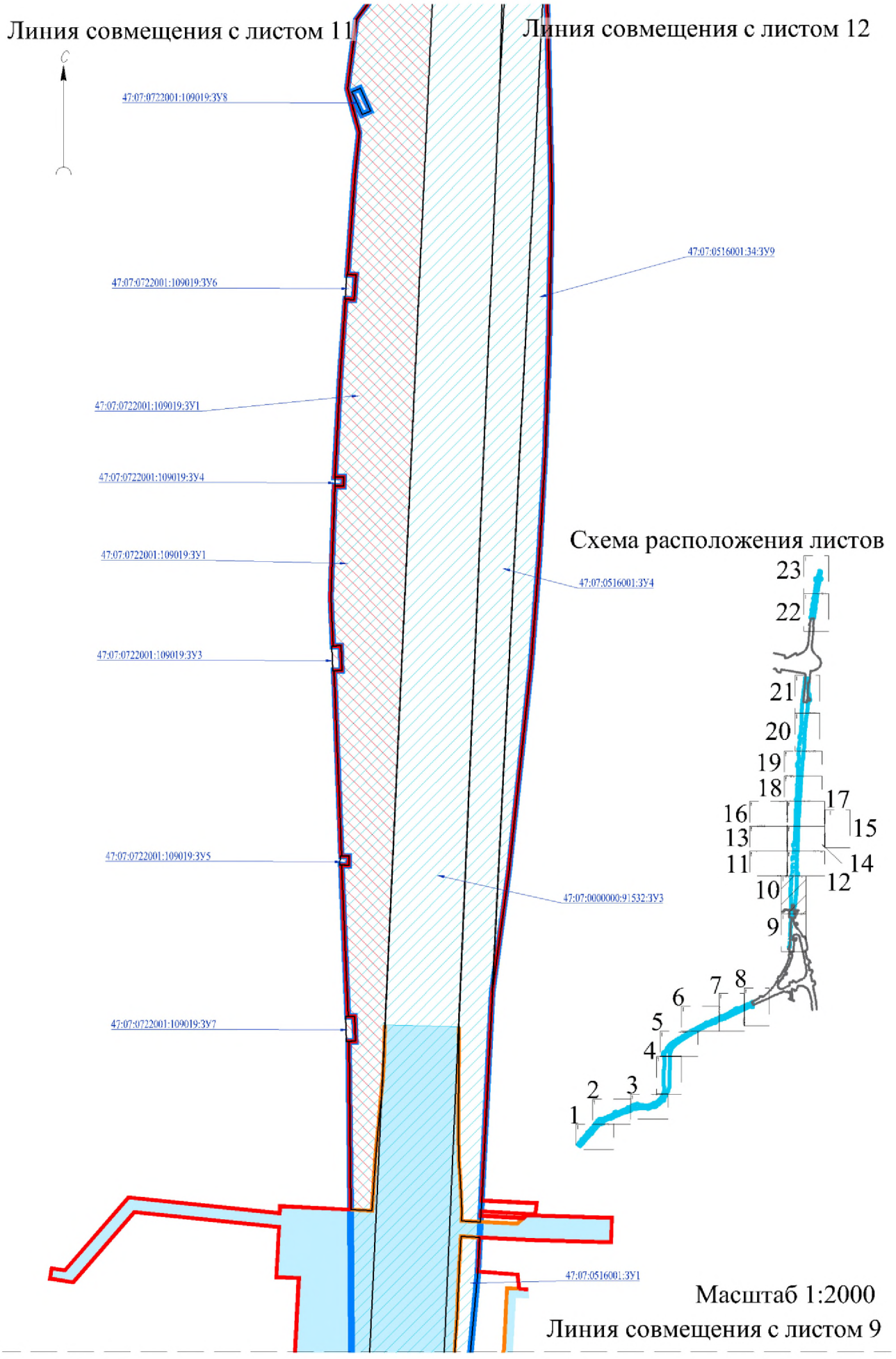
Линия совмещения с листом 11
Линия совмещения с листом 12
47:07:0722001:109019:ЗУ8
47:07:0722001:109019:ЗУ6
47:07:0722001:109019:ЗУ1
47:07:0722001:109019:ЗУ4
47:07:0722001:109019:ЗУ1
47:07:0722001:109019:ЗУ3
47:07:0722001:109019:ЗУ5
47:07:0722001:109019:ЗУ7
47:07:0516001:34:ЗУ9
47:07:0516001:ЗУ4
47:07:0000000:91532:ЗУ3
47:07:0516001:ЗУ1
Схема расположения листов
23
22
21
20
19
18
17
16
15
13
14
11
12
10
9
8
7
6
5
4
3
2
1
Масштаб 1:2000
Линия совмещения с листом 9

Линия совмещения с листом 13



Схема расположения листов

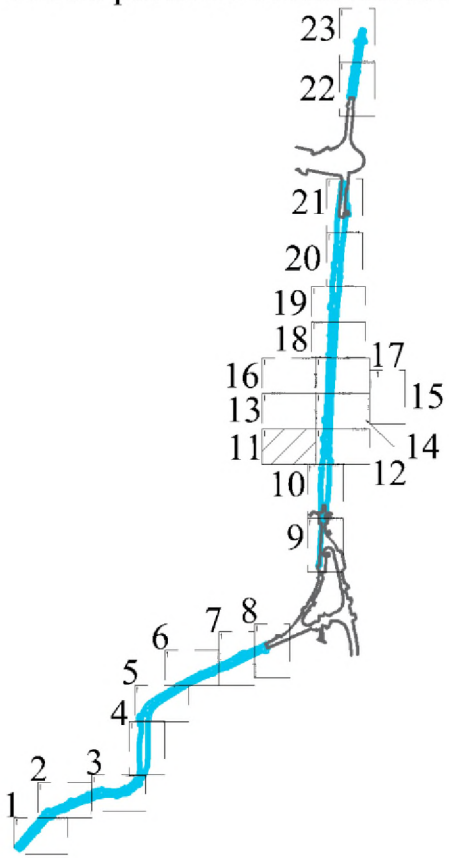

Линия совмещения с листом 12

Масштаб 1:2000

Линия совмещения с листом 10

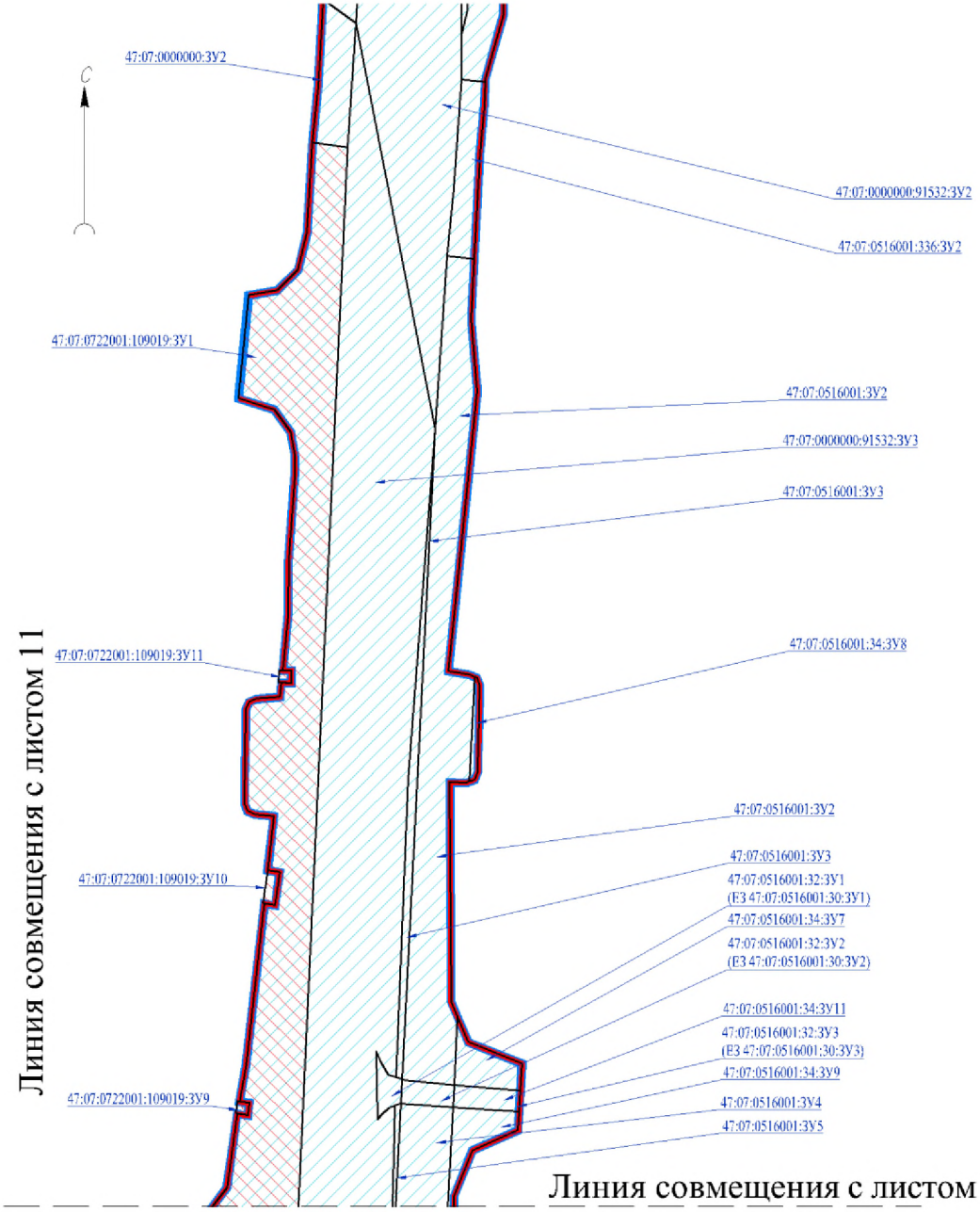

Линия совмещения с листом 14

Схема расположения листов

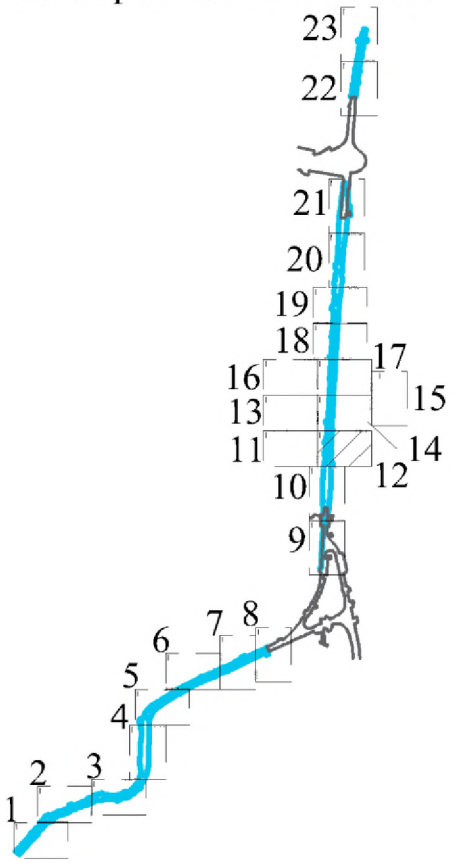

Масштаб 1:2000

Линия совмещения с листом 16



Схема расположения листов

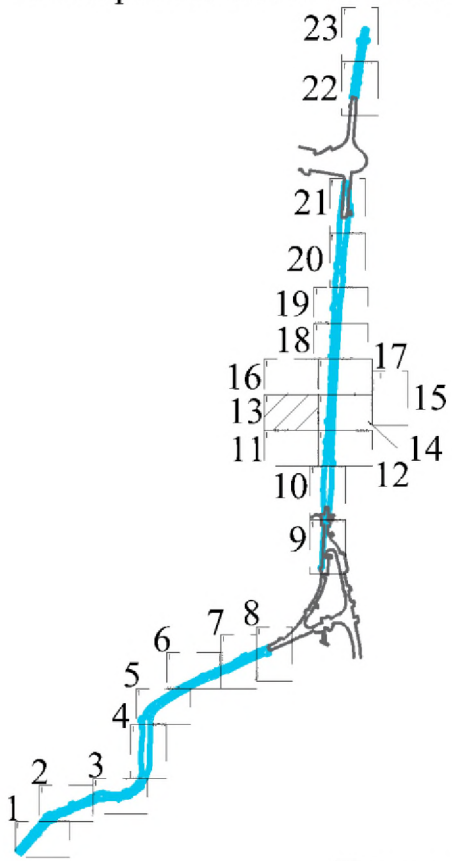

Линия совмещения с листом 14

Линия совмещения с листом 11

Масштаб 1:2000

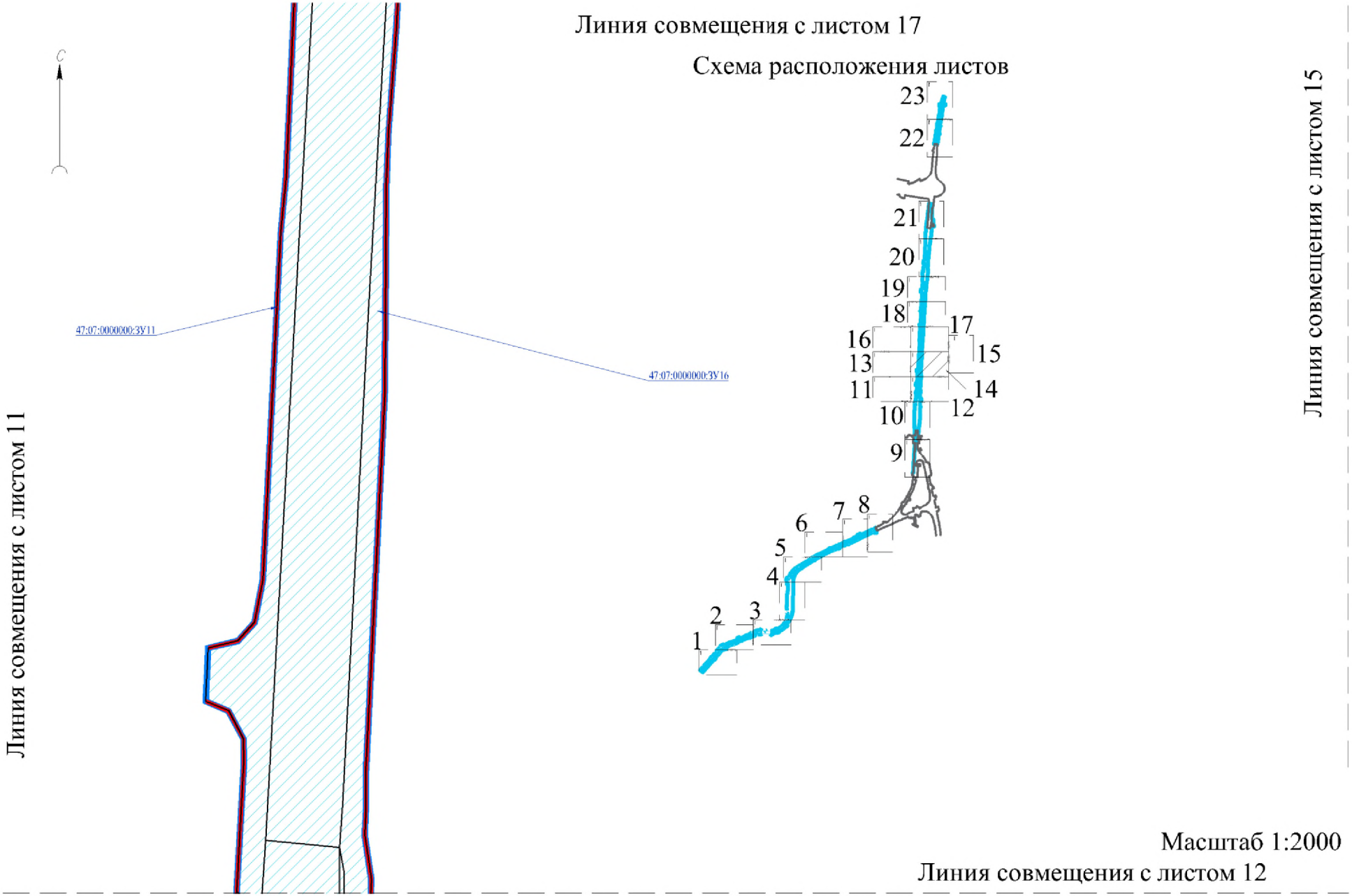
Линия совмещения с листом 17
Схема расположения листов
С
47:07:0000000:ЗУ11
47:07:0000000:ЗУ16
Линия совмещения с листом 11
Линия совмещения с листом 15
Масштаб 1:2000
Линия совмещения с листом 12



Линия совмещения с листом 17

Линия совмещения с листом 14

Схема расположения листов

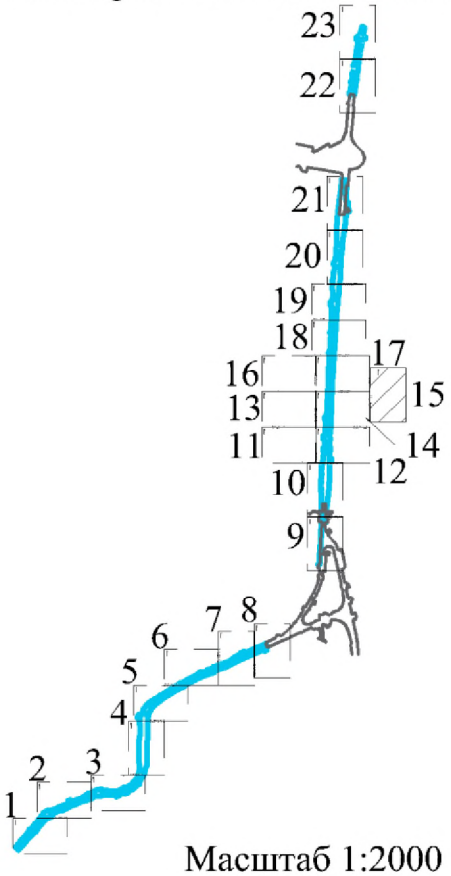

Масштаб 1:2000

Схема расположения листов

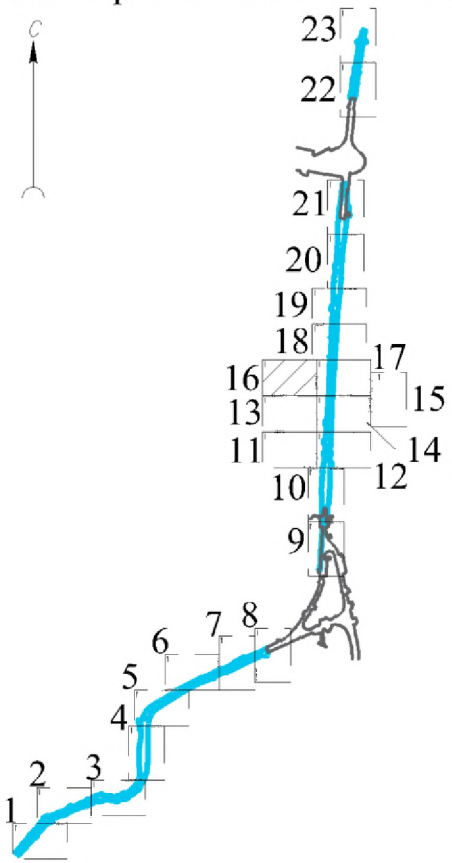

Линия совмещения с листом 18

Линия совмещения с листом 17

Линия совмещения с листом 13

Масштаб 1:2000

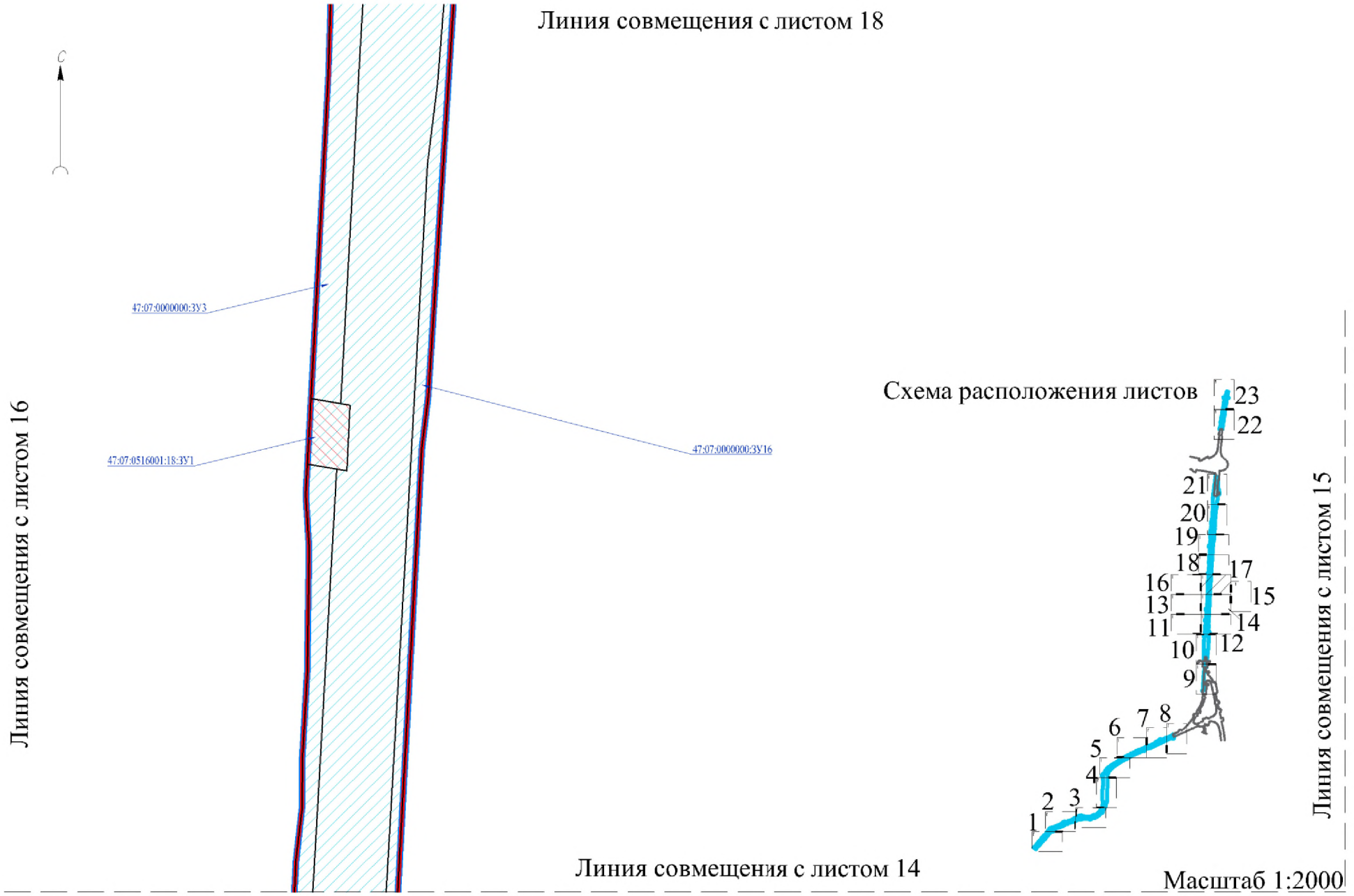
Линия совмещения с листом 18
С
47:07:0000000:ЗУ3
47:07:0516001:18:ЗУ1
47:07:0000000:ЗУ16
Линия совмещения с листом 16
Схема расположения листов
23
22
21
20
19
18
17
16
15
13
14
11
12
10
9
8
7
6
5
4
3
2
1
Линия совмещения с листом 15
Линия совмещения с листом 14
Масштаб 1:2000

Линия совмещения с листом 19



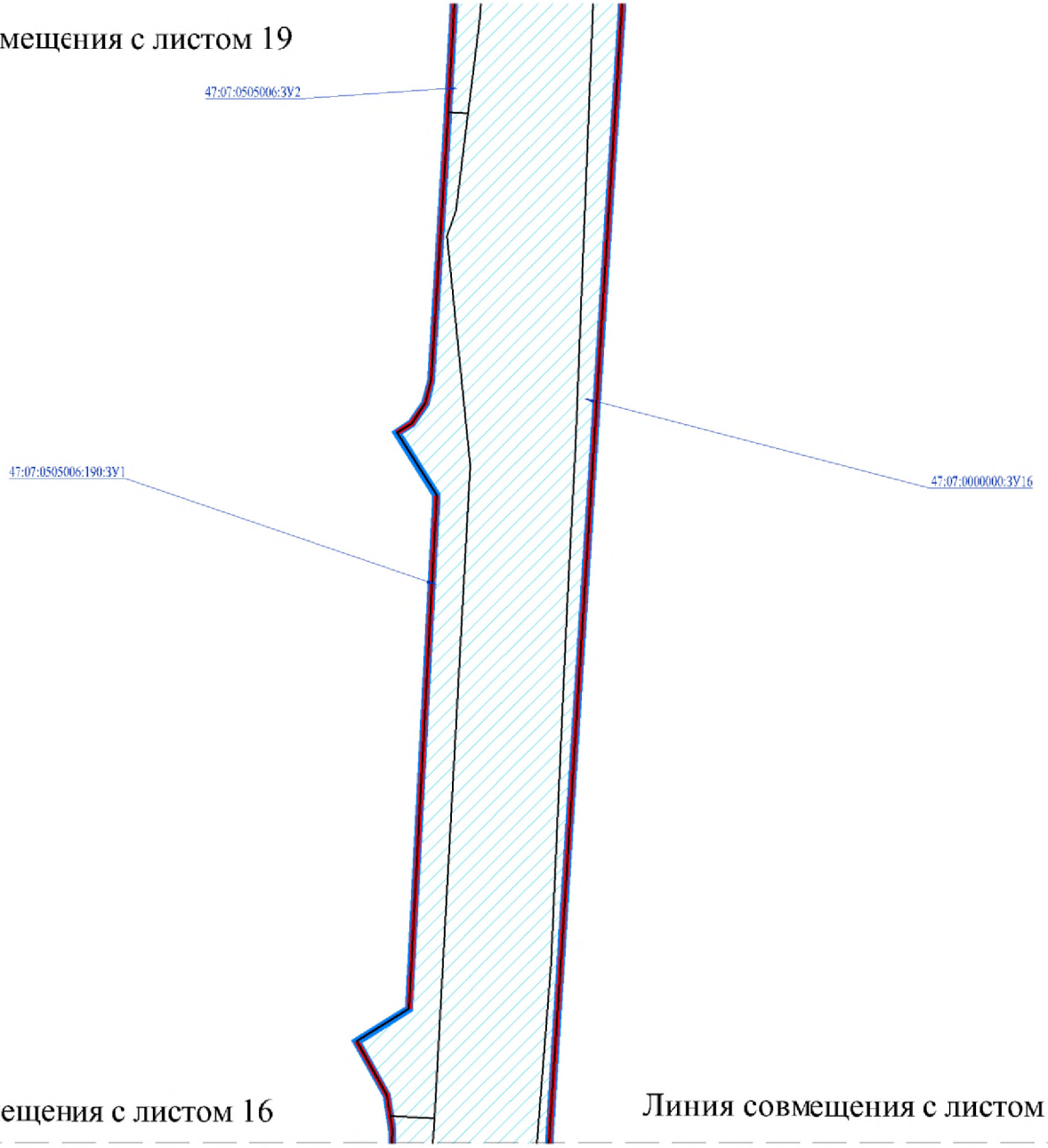

Схема расположения листов

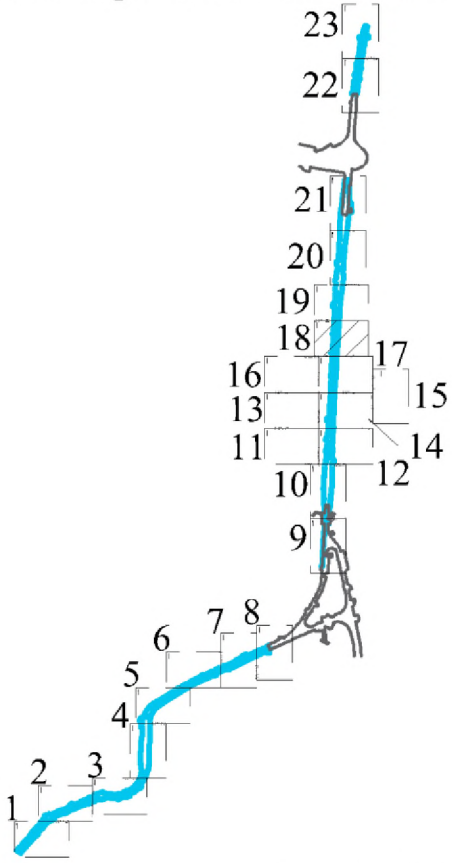

Линия совмещения с листом 16

Линия совмещения с листом 17

Масштаб 1:2000

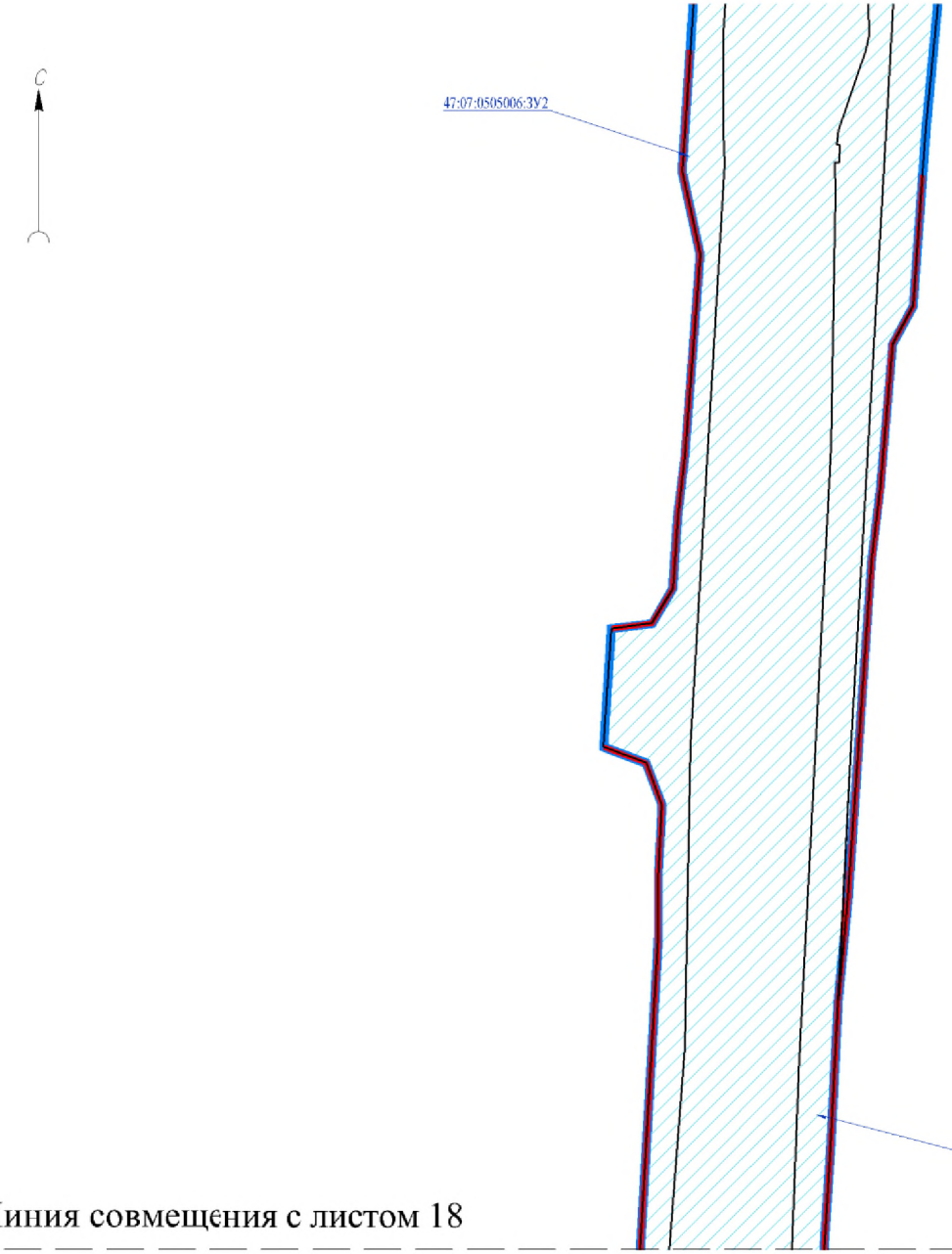

Линия совмещения с листом 20

Схема расположения листов

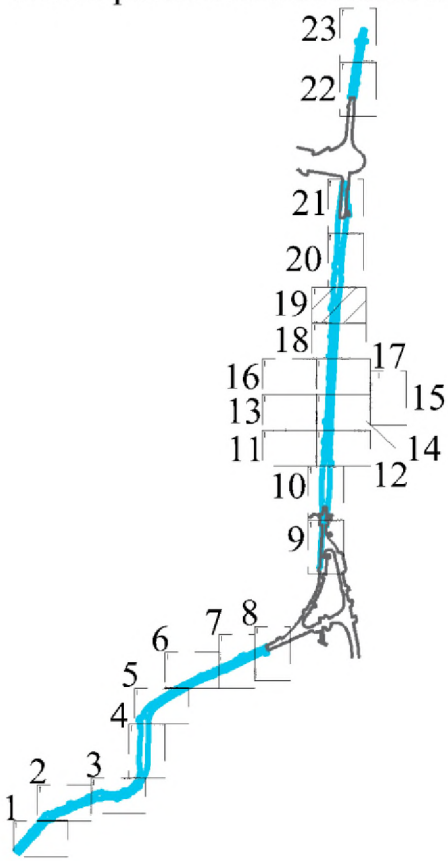

Линия совмещения с листом 18

Масштаб 1:2000

Линия совмещения с листом 21

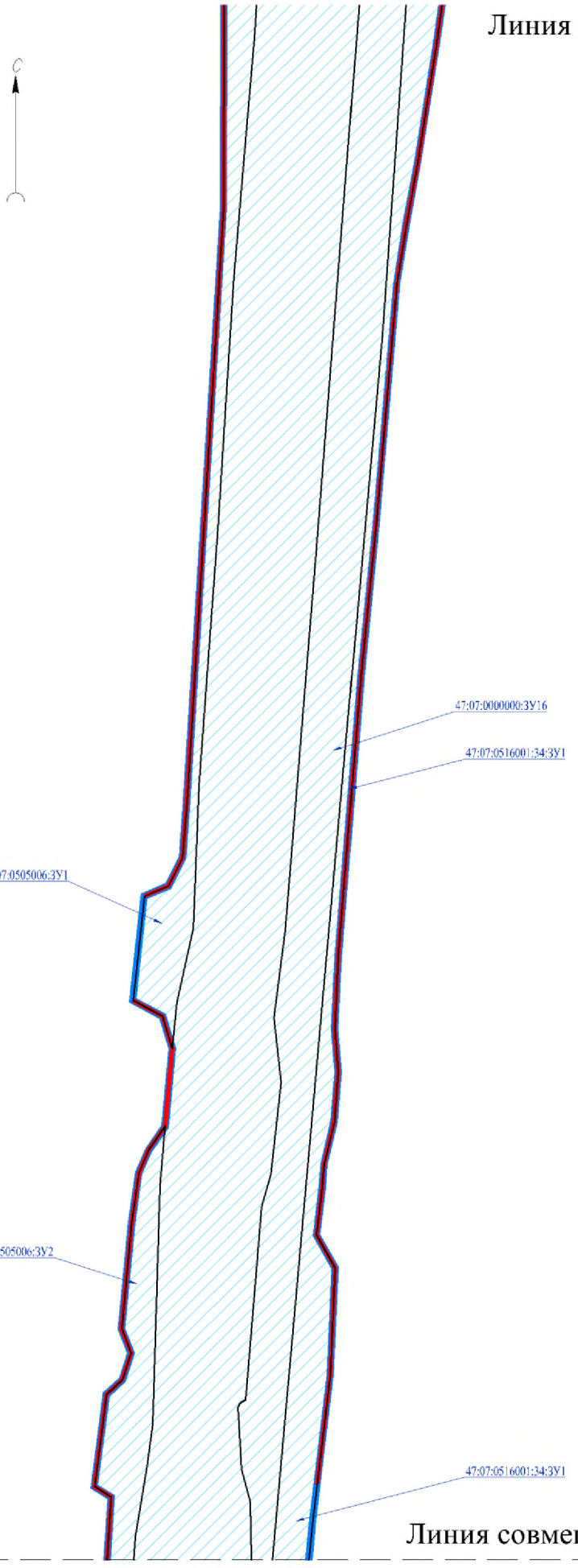

Схема расположения листов

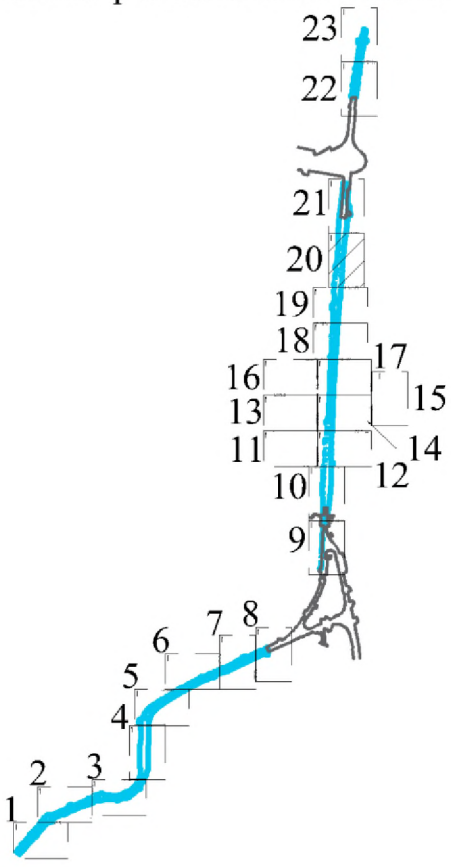

Масштаб 1:2000

Линия совмещения с листом 19

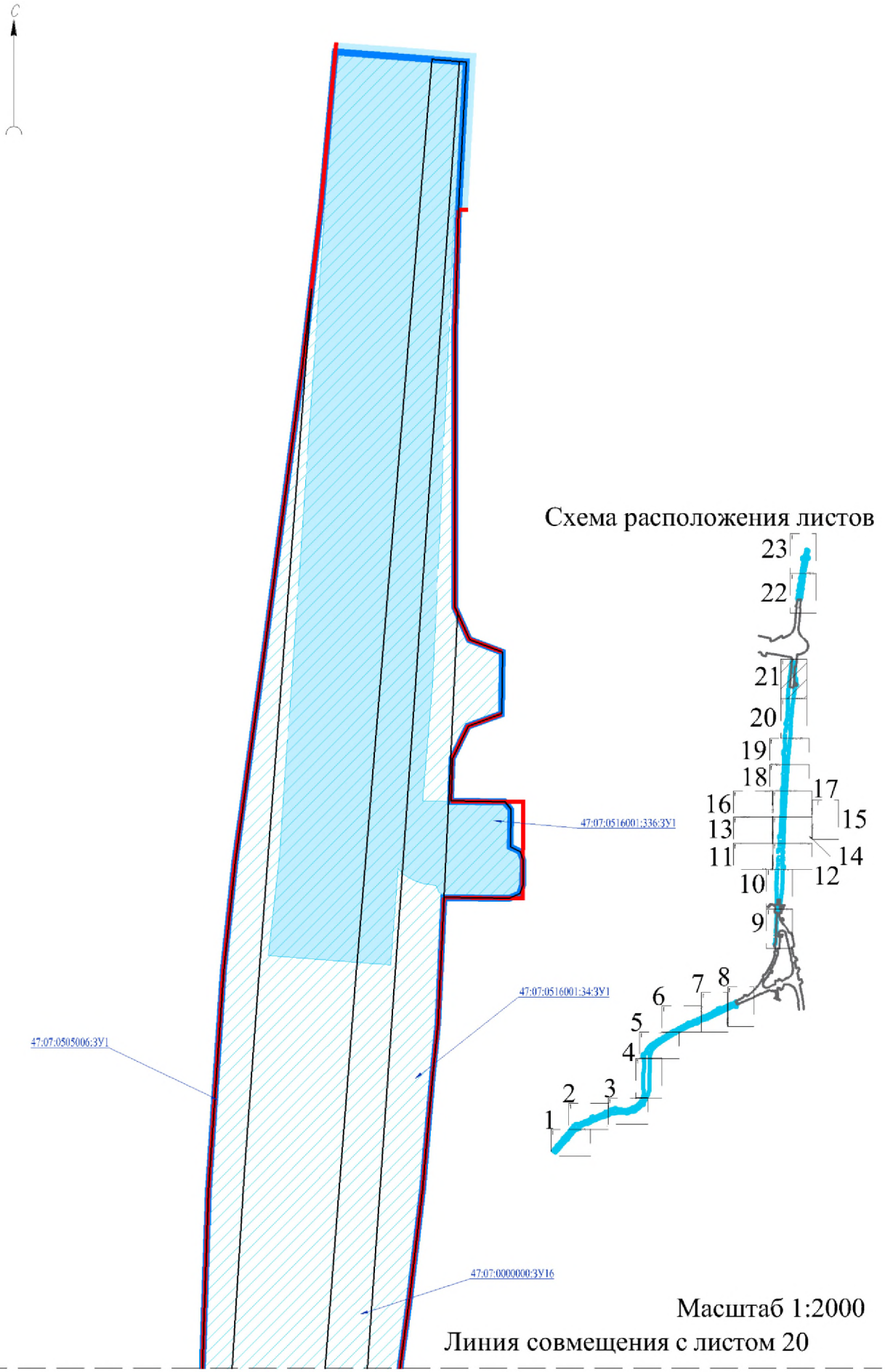
С
47:07:0516001:336:ЗУ1
47:07:0516001:34:ЗУ1
47:07:0505006:ЗУ1
47:07:0000000:ЗУ16
Схема расположения листов
23
22
21
20
19
18
17
16
15
13
14
11
12
10
9
8
7
6
5
4
3
2
1
Масштаб 1:2000
Линия совмещения с листом 20

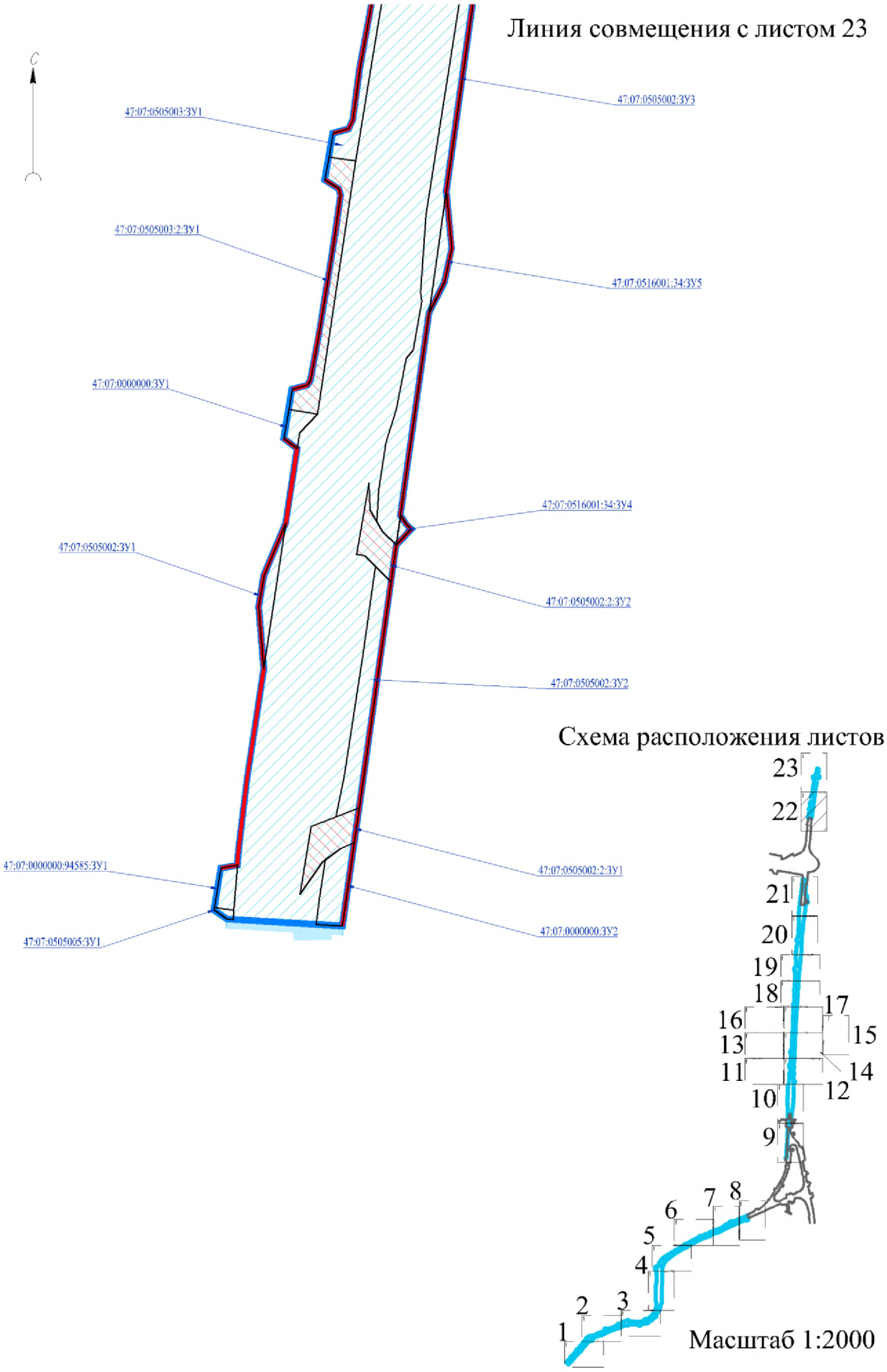
Линия совмещения с листом 23
С
47:07:0505003:ЗУ1
47:07:0505002:ЗУ3
47:07:0505003:2:ЗУ1
47:07:0516001:34:ЗУ5
47:07:0000000:ЗУ1
47:07:0516001:34:ЗУ4
47:07:0505002:ЗУ1
47:07:0505002:2:ЗУ2
47:07:0505002:ЗУ2
47:07:0000000:94585:ЗУ1
47:07:0505002:2:ЗУ1
47:07:0505005:ЗУ1
47:07:0000000:ЗУ2
Схема расположения листов
23
22
21
20
19
18
17
16
15
13
14
11
12
10
9
8
7
6
5
4
3
2
1
Масштаб 1:2000

Схема расположения листов

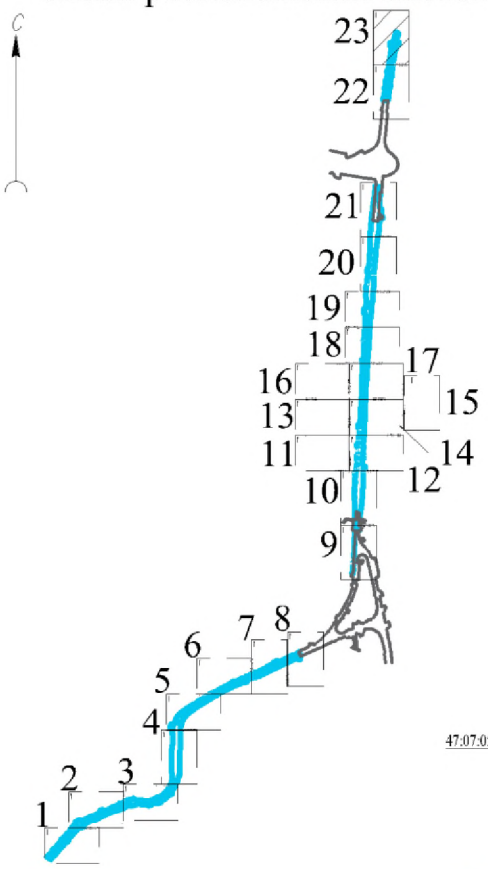

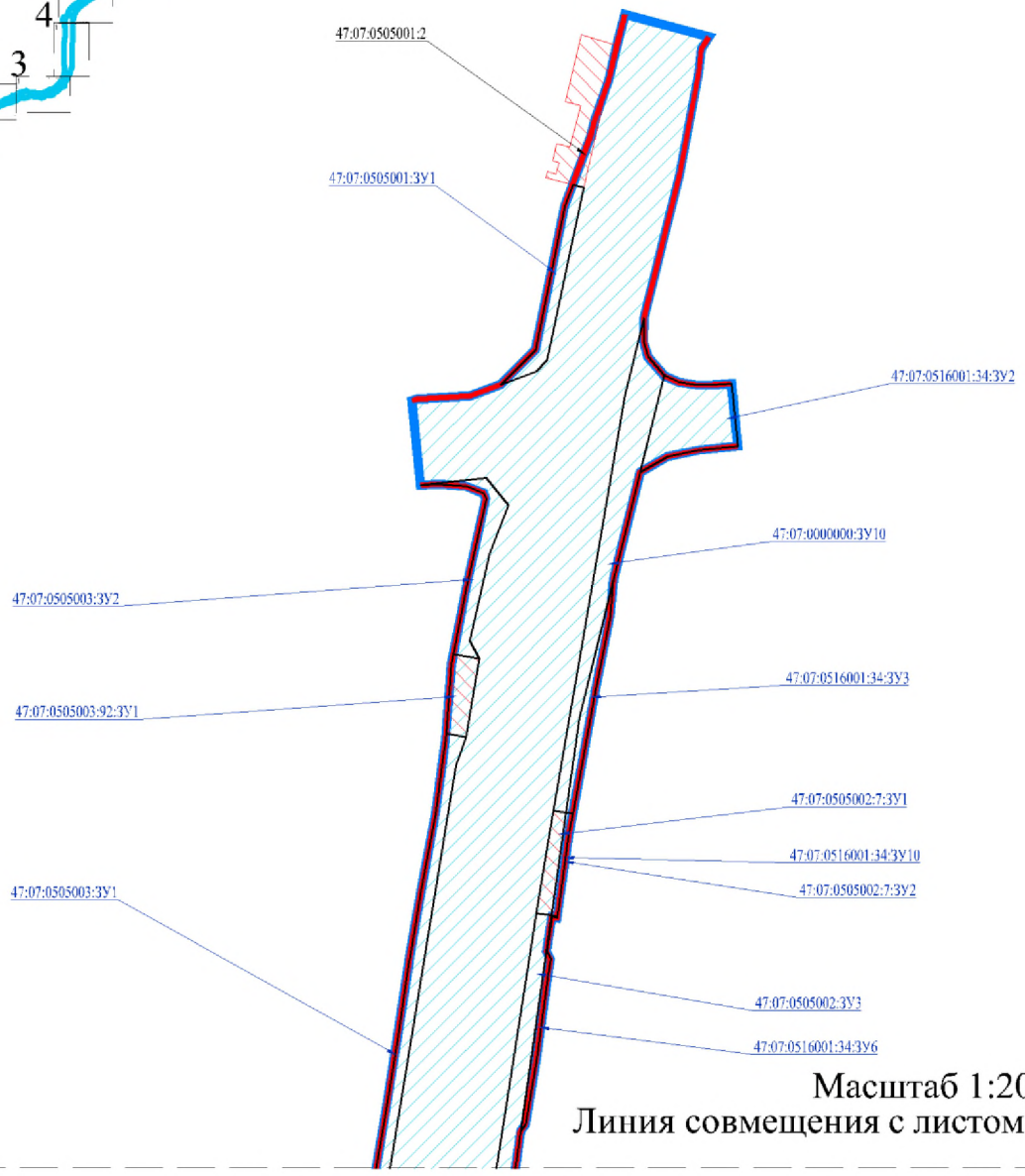

Масштаб 1:2000

Линия совмещения с листом 22

УТВЕРЖДЕН
распоряжением Правительства
Ленинградской области
от 28 февраля 2023 года № 124-р
(приложение 5)

ПРОЕКТ МЕЖЕВАНИЯ ТЕРРИТОРИИ
в целях размещения объекта регионального значения
"Автомобильная дорога регионального значения "Санкт-Петербург – Матокса" (реконструкция) (по титулу: "Реконструкция автомобильной дороги общего пользования регионального значения "Санкт-Петербург – Матокса" на участке км 0 – км 10 во Всеволожском районе Ленинградской области")

Текстовая часть проекта межевания территории

Проект межевания территории. Текстовая часть

Таблица 1. Перечень образуемых земельных участков

Условные номера образуемых земельных участков	Номера характерных точек образуемых земельных участков	Кадастровые номера земельных участков, из которых образуются земельные участки	Сведения об отнесении образуемого земельного участка к определенной категории земель	Площадь образуемых земельных участков, кв. м	Способы образования земельных участков	Сведения об отнесении (неотнесении) образуемых земельных участков к территории общего пользования
1	2	3	4	5	6	7
47:07:0711001:7616:ЗУ1	1-11	47:07:0711001:7616	Земли населенных пунктов	1947	Образование земельного участка путем раздела	отнесен
47:07:0711002:2:ЗУ1	1-4	47:07:0711002:2	Земли населенных пунктов	226	Образование земельного участка путем раздела	отнесен
47:07:0711002:30:ЗУ1	1-4	47:07:0711002:30	Земли населенных пунктов	16	Образование земельного участка путем раздела	отнесен
47:07:0712007:122:ЗУ1	1-8	47:07:0712007:122	Земли населенных пунктов	34	Образование земельного участка путем раздела	отнесен
47:07:0712016:29:ЗУ1	1-4	47:07:0712016:29	Земли населенных пунктов	187	Образование земельного участка путем раздела	отнесен

Условные номера образуемых земельных участков	Номера характерных точек образуемых земельных участков	Кадастровые номера земельных участков, из которых образуются земельные участки	Сведения об отнесении образуемого земельного участка к определенной категории земель	Площадь образуемых земельных участков, кв. м	Способы образования земельных участков	Сведения об отнесении (неотнесении) образуемых земельных участков к территории общего пользования
1	2	3	4	5	6	7
47:07:0712011:184:ЗУ1	1-6	47:07:0712011:184	Земли населенных пунктов	78	Образование земельного участка путем раздела	отнесен
47:07:0712015:17:ЗУ1	1-4	47:07:0712015:17	Земли населенных пунктов	98	Образование земельного участка путем раздела	отнесен
47:07:0505003:2:ЗУ1	1-18	47:07:0505003:2	Земли населенных пунктов	479	Образование земельного участка путем раздела	отнесен
47:07:0711001:7325:ЗУ1	1-14	47:07:0711001:7325	Земли населенных пунктов	742	Образование земельного участка путем раздела	отнесен
47:07:0711002:1:ЗУ1	1-4	47:07:0711002:1	Земли населенных пунктов	248	Образование земельного участка путем раздела	отнесен
47:07:0505002:7:ЗУ1	1-4	47:07:0505002:7	Земли промышленности, энергетики, транспорта, связи,	103	Образование земельного участка путем раздела	отнесен

Условные номера образуемых земельных участков	Номера характерных точек образуемых земельных участков	Кадастровые номера земельных участков, из которых образуются земельные участки	Сведения об отнесении образуемого земельного участка к определенной категории земель	Площадь образуемых земельных участков, кв. м	Способы образования земельных участков	Сведения об отнесении (неотнесении) образуемых земельных участков к территории общего пользования
1	2	3	4	5	6	7
			радиовещания, телевидения, информатики, земли для обеспечения космической деятельности, земли обороны, безопасности и земли иного специального назначения			
47:07:0711004:42:ЗУ1	1-12	47:07:0711004:42	Земли населенных пунктов	387	Образование земельного участка путем раздела после исправления реестровой ошибки	отнесен
47:07:0711004:884:ЗУ1	1-4	47:07:0711004:884	Земли населенных пунктов	34	Образование земельного участка путем раздела	отнесен

Условные номера образуемых земельных участков	Номера характерных точек образуемых земельных участков	Кадастровые номера земельных участков, из которых образуются земельные участки	Сведения об отнесении образуемого земельного участка к определенной категории земель	Площадь образуемых земельных участков, кв. м	Способы образования земельных участков	Сведения об отнесении (неотнесении) образуемых земельных участков к территории общего пользования
1	2	3	4	5	6	7
47:07:0711002:39:ЗУ1	1-5	47:07:0711002:39	Земли населенных пунктов	147	Образование земельного участка, находящегося в государственной или муниципальной собственности, путем раздела с сохранением исходного в измененных границах	отнесен
47:07:0712008:10:ЗУ1	1-7	47:07:0712008:10	Земли населенных пунктов	206	Образование земельного участка путем раздела	отнесен
47:07:0505003:92:ЗУ1	1-5	47:07:0505003:92	Земли населенных пунктов	134	Образование земельного участка путем раздела	отнесен
47:07:0505002:2:ЗУ1	1-7	47:07:0505002:2	Земли промышленности, энергетики, транспорта,	272	Образование земельного участка путем раздела	отнесен

Условные номера образуемых земельных участков	Номера характерных точек образуемых земельных участков	Кадастровые номера земельных участков, из которых образуются земельные участки	Сведения об отнесении образуемого земельного участка к определенной категории земель	Площадь образуемых земельных участков, кв. м	Способы образования земельных участков	Сведения об отнесении (неотнесении) образуемых земельных участков к территории общего пользования
1	2	3	4	5	6	7
			связи, радиовещания, телевидения, информатики, земли для обеспечения космической деятельности, земли обороны, безопасности и земли иного специального назначения			
47:07:0505002:2:ЗУ2	1-7	47:07:0505002:2	Земли промышленности, энергетики, транспорта, связи, радиовещания, телевидения, информатики, земли для обеспечения космической	214	Образование земельного участка путем раздела	отнесен

Условные номера образуемых земельных участков	Номера характерных точек образуемых земельных участков	Кадастровые номера земельных участков, из которых образуются земельные участки	Сведения об отнесении образуемого земельного участка к определенной категории земель	Площадь образуемых земельных участков, кв. м	Способы образования земельных участков	Сведения об отнесении (неотнесении) образуемых земельных участков к территории общего пользования
1	2	3	4	5	6	7
			деятельности, земли обороны, безопасности и земли иного специального назначения			
47:07:0516001:18:ЗУ1	1-4	47:07:0516001:18	Земли населенных пунктов	381	Образование земельного участка путем раздела	отнесен
47:07:0712009:31:ЗУ1	1-5	47:07:0712009:31	Земли населенных пунктов	409	Образование земельного участка путем раздела	отнесен
47:07:0712011:168:ЗУ1	1-8	47:07:0712011:168	Земли населенных пунктов	275	Образование земельного участка путем раздела	отнесен
47:07:0722001:36041:ЗУ1	1-13	47:07:0722001:36041	Земли населенных пунктов	1549	Образование земельного участка путем раздела	отнесен
47:07:0722001:36041:ЗУ2	1-4	47:07:0722001:36041	Земли населенных пунктов	44	Образование земельного участка путем раздела	отнесен

Условные номера образуемых земельных участков	Номера характерных точек образуемых земельных участков	Кадастровые номера земельных участков, из которых образуются земельные участки	Сведения об отнесении образуемого земельного участка к определенной категории земель	Площадь образуемых земельных участков, кв. м	Способы образования земельных участков	Сведения об отнесении (неотнесении) образуемых земельных участков к территории общего пользования
1	2	3	4	5	6	7
47:07:0712015:416:ЗУ1	1-8	47:07:0712015:416	Земли населенных пунктов	130	Образование земельного участка путем раздела	отнесен
47:07:0712015:65:ЗУ1	1-7	47:07:0712015:65	Земли населенных пунктов	710	Образование земельного участка путем раздела	отнесен
47:07:0712004:8:ЗУ1	1-5	47:07:0712004:8	Земли населенных пунктов	111	Образование земельного участка путем раздела	отнесен
47:07:0712007:191:ЗУ1	1-5	47:07:0712007:191	Земли населенных пунктов	167	Образование земельного участка путем раздела	отнесен
47:07:0711002:48:ЗУ1	1-4	47:07:0711002:48	Земли населенных пунктов	125	Образование земельного участка путем раздела	отнесен
47:07:0722001:36043:ЗУ1	1-3	47:07:0722001:36043	Земли населенных пунктов	63	Образование земельного участка путем раздела	отнесен

Условные номера образуемых земельных участков	Номера характерных точек образуемых земельных участков	Кадастровые номера земельных участков, из которых образуются земельные участки	Сведения об отнесении образуемого земельного участка к определенной категории земель	Площадь образуемых земельных участков, кв. м	Способы образования земельных участков	Сведения об отнесении (неотнесении) образуемых земельных участков к территории общего пользования
1	2	3	4	5	6	7
47:07:0000000:90329:ЗУ1	1-4	47:07:0000000:90329	Земли населенных пунктов	34	Образование земельного участка путем раздела	отнесен
47:07:0711002:77:ЗУ1	1-7	47:07:0711002:77	Земли населенных пунктов	748	Образование земельного участка путем раздела	отнесен
47:07:0712016:30:ЗУ1	1-6	47:07:0712016:30	Земли населенных пунктов	138	Образование земельного участка путем раздела	отнесен
47:07:0722001:36042:ЗУ1	1-27	47:07:0722001:36042	Земли населенных пунктов	11113	Образование земельного участка путем раздела	отнесен
47:07:0711002:50:ЗУ1	1-5	47:07:0711002:50	Земли населенных пунктов	423	Образование земельного участка путем раздела	отнесен
47:07:0712007:101:ЗУ1	1-9	47:07:0712007:101	Земли населенных пунктов	151	Образование земельного участка путем раздела	отнесен

Условные номера образуемых земельных участков	Номера характерных точек образуемых земельных участков	Кадастровые номера земельных участков, из которых образуются земельные участки	Сведения об отнесении образуемого земельного участка к определенной категории земель	Площадь образуемых земельных участков, кв. м	Способы образования земельных участков	Сведения об отнесении (неотнесении) образуемых земельных участков к территории общего пользования
1	2	3	4	5	6	7
47:07:0516001:336:ЗУ1	1-16	47:07:0516001:336	Земли промышленности, энергетики, транспорта, связи, радиовещания, телевидения, информатики, земли для обеспечения космической деятельности, земли обороны, безопасности и земли иного специального назначения	1459	Образование земельного участка, находящегося в государственной или муниципальной собственности, путем раздела с сохранением исходного в измененных границах	отнесен
47:07:0516001:336:ЗУ2	1-7	47:07:0516001:336	Земли промышленности, энергетики, транспорта, связи, радиовещания, телевидения,	348	Образование земельного участка, находящегося в государственной или муниципальной	отнесен

Условные номера образуемых земельных участков	Номера характерных точек образуемых земельных участков	Кадастровые номера земельных участков, из которых образуются земельные участки	Сведения об отнесении образуемого земельного участка к определенной категории земель	Площадь образуемых земельных участков, кв. м	Способы образования земельных участков	Сведения об отнесении (неотнесении) образуемых земельных участков к территории общего пользования
1	2	3	4	5	6	7
			информатики, земли для обеспечения космической деятельности, земли обороны, безопасности и земли иного специального назначения		собственности, путем раздела с сохранением исходного в измененных границах	
47:07:0712009:375:ЗУ1	1-5	47:07:0712009:375	Земли населенных пунктов	40	Образование земельного участка путем раздела после исправления реестровой ошибки	отнесен
47:07:0712012:33:ЗУ1	1-8	47:07:0712012:33	Земли населенных пунктов	232	Образование земельного участка путем раздела	отнесен
47:07:0711003:14:ЗУ1	1-4	47:07:0711003:14	Земли населенных пунктов	153	Образование земельного участка путем раздела	отнесен

Условные номера образуемых земельных участков	Номера характерных точек образуемых земельных участков	Кадастровые номера земельных участков, из которых образуются земельные участки	Сведения об отнесении образуемого земельного участка к определенной категории земель	Площадь образуемых земельных участков, кв. м	Способы образования земельных участков	Сведения об отнесении (неотнесении) образуемых земельных участков к территории общего пользования
1	2	3	4	5	6	7
47:07:0711003:72:ЗУ1	1-8	47:07:0711003:72	Земли населенных пунктов	150	Образование земельного участка путем раздела	отнесен
47:07:0711003:9:ЗУ1	1-4	47:07:0711003:9	Земли населенных пунктов	68	Образование земельного участка путем раздела	отнесен
47:07:0712011:128:ЗУ1	1-5	47:07:0712011:128	Земли населенных пунктов	246	Образование земельного участка путем раздела	отнесен
47:07:0712011:3:ЗУ1	1-12	47:07:0712011:3	Земли населенных пунктов	417	Образование земельного участка путем раздела	отнесен
47:07:0712011:3:ЗУ2	1-5	47:07:0712011:3	Земли населенных пунктов	39	Образование земельного участка путем раздела	отнесен
47:07:0712006:89:ЗУ1	1-6	47:07:0712006:89	Земли населенных пунктов	93	Образование земельного участка путем раздела	отнесен

Условные номера образуемых земельных участков	Номера характерных точек образуемых земельных участков	Кадастровые номера земельных участков, из которых образуются земельные участки	Сведения об отнесении образуемого земельного участка к определенной категории земель	Площадь образуемых земельных участков, кв. м	Способы образования земельных участков	Сведения об отнесении (неотнесении) образуемых земельных участков к территории общего пользования
1	2	3	4	5	6	7
47:07:0712015:419:ЗУ1	1-5	47:07:0712015:419	Земли населенных пунктов	56	Образование земельного участка путем раздела	отнесен
47:07:0711002:51:ЗУ1	1-6	47:07:0711002:51	Земли населенных пунктов	439	Образование земельного участка путем раздела	отнесен
47:07:0722001:36044:ЗУ1	1-5	47:07:0722001:36044	Земли населенных пунктов	1579	Образование земельного участка путем раздела	отнесен
47:07:0711002:38:ЗУ1	1-5	47:07:0711002:38	Земли населенных пунктов	191	Образование земельного участка путем раздела	отнесен
47:07:0712011:92:ЗУ1	1-13	47:07:0712011:92	Земли населенных пунктов	219	Образование земельного участка путем раздела	отнесен
47:07:0722001:36045:ЗУ1	1-10	47:07:0722001:36045	Земли населенных пунктов	593	Образование земельного участка путем раздела	отнесен

Условные номера образуемых земельных участков	Номера характерных точек образуемых земельных участков	Кадастровые номера земельных участков, из которых образуются земельные участки	Сведения об отнесении образуемого земельного участка к определенной категории земель	Площадь образуемых земельных участков, кв. м	Способы образования земельных участков	Сведения об отнесении (неотнесении) образуемых земельных участков к территории общего пользования
1	2	3	4	5	6	7
47:07:0722001:109019:ЗУ1	1-68 1-4	47:07:0722001:109019	Земли промышленности, энергетики, транспорта, связи, радиовещания, телевидения, информатики, земли для обеспечения космической деятельности, земли обороны, безопасности и земли иного специального назначения	15080	Образование земельного участка путем раздела	отнесен
47:07:0722001:109019:ЗУ2	1-108	47:07:0722001:109019	Земли промышленности, энергетики, транспорта, связи, радиовещания, телевидения,	1632	Образование земельного участка путем раздела	отнесен

Условные номера образуемых земельных участков	Номера характерных точек образуемых земельных участков	Кадастровые номера земельных участков, из которых образуются земельные участки	Сведения об отнесении образуемого земельного участка к определенной категории земель	Площадь образуемых земельных участков, кв. м	Способы образования земельных участков	Сведения об отнесении (неотнесении) образуемых земельных участков к территории общего пользования
1	2	3	4	5	6	7
			информатики, земли для обеспечения космической деятельности, земли обороны, безопасности и земли иного специального назначения			
47:07:0711002:6:ЗУ1	1-4	47:07:0711002:6	Земли населенных пунктов	103	Образование земельного участка путем раздела	отнесен
47:07:0711004:13:ЗУ1	1-5	47:07:0711004:13	Земли населенных пунктов	23	Образование земельного участка путем раздела	отнесен
47:07:0712009:48:ЗУ1	1-20	47:07:0712009:48	Земли населенных пунктов	660	Образование земельного участка путем раздела	отнесен

Условные номера образуемых земельных участков	Номера характерных точек образуемых земельных участков	Кадастровые номера земельных участков, из которых образуются земельные участки	Сведения об отнесении образуемого земельного участка к определенной категории земель	Площадь образуемых земельных участков, кв. м	Способы образования земельных участков	Сведения об отнесении (неотнесении) образуемых земельных участков к территории общего пользования
1	2	3	4	5	6	7
47:07:0000000:91532:ЗУ1	1-91 1-4	47:07:0000000:9153 2	Земли населенных пунктов	49756	Образование земельного участка, находящегося в государственной или муниципальной собственности, путем раздела с сохранением исходного в измененных границах	отнесен
47:07:0000000:91532:ЗУ2	1-7	47:07:0000000:9153 2	Земли населенных пунктов	2493	Образование земельного участка, находящегося в государственной или муниципальной собственности, путем раздела с сохранением исходного в	отнесен

Условные номера образуемых земельных участков	Номера характерных точек образуемых земельных участков	Кадастровые номера земельных участков, из которых образуются земельные участки	Сведения об отнесении образуемого земельного участка к определенной категории земель	Площадь образуемых земельных участков, кв. м	Способы образования земельных участков	Сведения об отнесении (неотнесении) образуемых земельных участков к территории общего пользования
1	2	3	4	5	6	7
					измененных границах	
47:07:0000000:91532:ЗУ3	1-15	47:07:0000000:91532	Земли населенных пунктов	23081	Образование земельного участка, находящегося в государственной или муниципальной собственности, путем раздела с сохранением исходного в измененных границах	отнесен
47:07:0712016:31:ЗУ1	1-6	47:07:0712016:31	Земли населенных пунктов	151	Образование земельного участка путем раздела	отнесен
47:07:0712016:31:ЗУ2	1-4	47:07:0712016:31	Земли населенных пунктов	5	Образование земельного участка путем раздела	отнесен

Условные номера образуемых земельных участков	Номера характерных точек образуемых земельных участков	Кадастровые номера земельных участков, из которых образуются земельные участки	Сведения об отнесении образуемого земельного участка к определенной категории земель	Площадь образуемых земельных участков, кв. м	Способы образования земельных участков	Сведения об отнесении (неотнесении) образуемых земельных участков к территории общего пользования
1	2	3	4	5	6	7
47:07:0000000:87665:ЗУ1	1-4	47:07:0000000:87665	Земли населенных пунктов	15	Образование земельного участка путем раздела	отнесен
47:07:0000000:87665:ЗУ2	1-3	47:07:0000000:87665	Земли населенных пунктов	5	Образование земельного участка путем раздела	отнесен
47:07:0000000:91471:ЗУ1	1-10	47:07:0000000:91471	Земли населенных пунктов	557	Образование земельного участка, находящегося в государственной или муниципальной собственности, путем раздела с сохранением исходного в измененных границах	отнесен
47:07:0000000:94585:ЗУ1	1-4	47:07:0000000:94585	Земли населенных пунктов	102	Образование земельного участка, находящегося в	отнесен

Условные номера образуемых земельных участков	Номера характерных точек образуемых земельных участков	Кадастровые номера земельных участков, из которых образуются земельные участки	Сведения об отнесении образуемого земельного участка к определенной категории земель	Площадь образуемых земельных участков, кв. м	Способы образования земельных участков	Сведения об отнесении (неотнесении) образуемых земельных участков к территории общего пользования
1	2	3	4	5	6	7
					государственной или муниципальной собственности, путем раздела с сохранением исходного в измененных границах	
47:07:0505006:190:ЗУ1	1-16	47:07:0505006:190	Земли населенных пунктов	2918	Образование земельного участка путем раздела	отнесен
47:07:0000000:535:ЗУ1	1-5	47:07:0000000:535	Земли населенных пунктов	96	Образование земельного участка путем раздела	отнесен
47:07:0000000:88872:ЗУ1	1-8	47:07:0000000:88872	Земли населенных пунктов	156	Образование земельного участка, находящегося в государственной или муниципальной собственности,	отнесен

Условные номера образуемых земельных участков	Номера характерных точек образуемых земельных участков	Кадастровые номера земельных участков, из которых образуются земельные участки	Сведения об отнесении образуемого земельного участка к определенной категории земель	Площадь образуемых земельных участков, кв. м	Способы образования земельных участков	Сведения об отнесении (неотнесении) образуемых земельных участков к территории общего пользования
1	2	3	4	5	6	7
					путем раздела с сохранением исходного в измененных границах	
47:07:0516001:32:ЗУ1 (ЕЗ 47:07:0516001:30:ЗУ1)	1-9	47:07:0516001:32 (ЕЗ 47:07:0516001:30)	Земли промышленности, энергетики, транспорта, связи, радиовещания, телевидения, информатики, земли для обеспечения космической деятельности, земли обороны, безопасности и земли иного специального назначения	75	Образование земельного участка путем раздела	отнесен

Условные номера образуемых земельных участков	Номера характерных точек образуемых земельных участков	Кадастровые номера земельных участков, из которых образуются земельные участки	Сведения об отнесении образуемого земельного участка к определенной категории земель	Площадь образуемых земельных участков, кв. м	Способы образования земельных участков	Сведения об отнесении (неотнесении) образуемых земельных участков к территории общего пользования
1	2	3	4	5	6	7
47:07:0516001:32:ЗУ2 (ЕЗ 47:07:0516001:30:ЗУ2)	1-5	47:07:0516001:32 (ЕЗ 47:07:0516001:30)	Земли промышленности, энергетики, транспорта, связи, радиовещания, телевидения, информатики, земли для обеспечения космической деятельности, земли обороны, безопасности и земли иного специального назначения	96	Образование земельного участка путем раздела	отнесен
47:07:0505005:ЗУ1	1-6	47:07:0505005	Земли населенных пунктов	19	Образование земельного участка из земель, находящихся в государственной или муниципальной	отнесен

Условные номера образуемых земельных участков	Номера характерных точек образуемых земельных участков	Кадастровые номера земельных участков, из которых образуются земельные участки	Сведения об отнесении образуемого земельного участка к определенной категории земель	Площадь образуемых земельных участков, кв. м	Способы образования земельных участков	Сведения об отнесении (неотнесении) образуемых земельных участков к территории общего пользования
1	2	3	4	5	6	7
					собственности	
47:07:0505002:ЗУ1	1-4	47:07:0505002	Земли населенных пунктов	171	Образование земельного участка из земель, находящихся в государственной или муниципальной собственности	отнесен
47:07:0000000:ЗУ1	1-5	47:07:0000000	Земли населенных пунктов	88	Образование земельного участка из земель, находящихся в государственной или муниципальной собственности	отнесен

Условные номера образуемых земельных участков	Номера характерных точек образуемых земельных участков	Кадастровые номера земельных участков, из которых образуются земельные участки	Сведения об отнесении образуемого земельного участка к определенной категории земель	Площадь образуемых земельных участков, кв. м	Способы образования земельных участков	Сведения об отнесении (неотнесении) образуемых земельных участков к территории общего пользования
1	2	3	4	5	6	7
47:07:0000000:ЗУ2	1-6	47:07:0000000	Земли населенных пунктов	271	Образование земельного участка из земель, находящихся в государственной или муниципальной собственности	отнесен
47:07:0505003:ЗУ1	1-18	47:07:0505003	Земли населенных пунктов	715	Образование земельного участка из земель, находящихся в государственной или муниципальной собственности	отнесен
47:07:0505002:ЗУ2	1-7	47:07:0505002	Земли населенных пунктов	607	Образование земельного участка из земель, находящихся в государственной или муниципальной собственности	отнесен

Условные номера образуемых земельных участков	Номера характерных точек образуемых земельных участков	Кадастровые номера земельных участков, из которых образуются земельные участки	Сведения об отнесении образуемого земельного участка к определенной категории земель	Площадь образуемых земельных участков, кв. м	Способы образования земельных участков	Сведения об отнесении (неотнесении) образуемых земельных участков к территории общего пользования
1	2	3	4	5	6	7
47:07:0505003:ЗУ2	1-12	47:07:0505003	Земли населенных пунктов	231	Образование земельного участка из земель, находящихся в государственной или муниципальной собственности	отнесен
47:07:0505001:ЗУ1	1-7	47:07:0505001	Земли населенных пунктов	208	Образование земельного участка из земель, находящихся в государственной или муниципальной собственности	отнесен
47:07:0516001:ЗУ1	1-12	47:07:0516001	Земли промышленности, энергетики, транспорта, связи, радиовещания, телевидения, информатики,	318	Образование земельного участка из земель, находящихся в государственной или муниципальной собственности	отнесен

Условные номера образуемых земельных участков	Номера характерных точек образуемых земельных участков	Кадастровые номера земельных участков, из которых образуются земельные участки	Сведения об отнесении образуемого земельного участка к определенной категории земель	Площадь образуемых земельных участков, кв. м	Способы образования земельных участков	Сведения об отнесении (неотнесении) образуемых земельных участков к территории общего пользования
1	2	3	4	5	6	7
			земли для обеспечения космической деятельности, земли обороны, безопасности и земли иного специального назначения			
47:07:0000000:ЗУ3	1-7	47:07:0000000	Земли населенных пунктов	1868	Образование земельного участка из земель, находящихся в государственной или муниципальной собственности	отнесен
47:07:0505006:ЗУ1	1-23	47:07:0505006	Земли населенных пунктов	5674	Образование земельного участка из земель, находящихся в государственной или муниципальной	отнесен

Условные номера образуемых земельных участков	Номера характерных точек образуемых земельных участков	Кадастровые номера земельных участков, из которых образуются земельные участки	Сведения об отнесении образуемого земельного участка к определенной категории земель	Площадь образуемых земельных участков, кв. м	Способы образования земельных участков	Сведения об отнесении (неотнесении) образуемых земельных участков к территории общего пользования
1	2	3	4	5	6	7
					собственности	
47:07:0000000:ЗУ4	1-21	47:07:0000000	Земли населенных пунктов	4002	Образование земельного участка из земель, находящихся в государственной или муниципальной собственности	отнесен
47:07:0712009:ЗУ1	1-5	47:07:0712009	Земли населенных пунктов	43	Образование земельного участка из земель, находящихся в государственной или муниципальной собственности	отнесен

Условные номера образуемых земельных участков	Номера характерных точек образуемых земельных участков	Кадастровые номера земельных участков, из которых образуются земельные участки	Сведения об отнесении образуемого земельного участка к определенной категории земель	Площадь образуемых земельных участков, кв. м	Способы образования земельных участков	Сведения об отнесении (неотнесении) образуемых земельных участков к территории общего пользования
1	2	3	4	5	6	7
47:07:0000000:ЗУ5	1-4	47:07:0000000	Земли населенных пунктов	74	Образование земельного участка из земель, находящихся в государственной или муниципальной собственности	отнесен
47:07:0712009:ЗУ2	1-18	47:07:0712009	Земли населенных пунктов	990	Образование земельного участка из земель, находящихся в государственной или муниципальной собственности	отнесен
47:07:0712009:ЗУ3	1-7	47:07:0712009	Земли населенных пунктов	531	Образование земельного участка из земель, находящихся в государственной или муниципальной собственности	отнесен

Условные номера образуемых земельных участков	Номера характерных точек образуемых земельных участков	Кадастровые номера земельных участков, из которых образуются земельные участки	Сведения об отнесении образуемого земельного участка к определенной категории земель	Площадь образуемых земельных участков, кв. м	Способы образования земельных участков	Сведения об отнесении (неотнесении) образуемых земельных участков к территории общего пользования
1	2	3	4	5	6	7
47:07:0712007:ЗУ1	1-5	47:07:0712007	Земли населенных пунктов	41	Образование земельного участка из земель, находящихся в государственной или муниципальной собственности	отнесен
47:07:0712007:ЗУ2	1-3	47:07:0712007	Земли населенных пунктов	9	Образование земельного участка из земель, находящихся в государственной или муниципальной собственности	отнесен
47:07:0712007:ЗУ3	1-9	47:07:0712007	Земли населенных пунктов	47	Образование земельного участка из земель, находящихся в государственной или муниципальной собственности	отнесен

Условные номера образуемых земельных участков	Номера характерных точек образуемых земельных участков	Кадастровые номера земельных участков, из которых образуются земельные участки	Сведения об отнесении образуемого земельного участка к определенной категории земель	Площадь образуемых земельных участков, кв. м	Способы образования земельных участков	Сведения об отнесении (неотнесении) образуемых земельных участков к территории общего пользования
1	2	3	4	5	6	7
47:07:0712007:ЗУ4	1-4	47:07:0712007	Земли населенных пунктов	43	Образование земельного участка из земель, находящихся в государственной или муниципальной собственности	отнесен
47:07:0712007:ЗУ5	1-15	47:07:0712007	Земли населенных пунктов	324	Образование земельного участка из земель, находящихся в государственной или муниципальной собственности	отнесен
47:07:0000000:ЗУ6	1-10	47:07:0000000	Земли населенных пунктов	294	Образование земельного участка из земель, находящихся в государственной или муниципальной собственности	отнесен

Условные номера образуемых земельных участков	Номера характерных точек образуемых земельных участков	Кадастровые номера земельных участков, из которых образуются земельные участки	Сведения об отнесении образуемого земельного участка к определенной категории земель	Площадь образуемых земельных участков, кв. м	Способы образования земельных участков	Сведения об отнесении (неотнесении) образуемых земельных участков к территории общего пользования
1	2	3	4	5	6	7
47:07:0712006:ЗУ1	1-4	47:07:0712006	Земли населенных пунктов	11	Образование земельного участка из земель, находящихся в государственной или муниципальной собственности	отнесен
47:07:0712006:ЗУ2	1-5	47:07:0712006	Земли населенных пунктов	58	Образование земельного участка из земель, находящихся в государственной или муниципальной собственности	отнесен
47:07:0712006:ЗУ3	1-5	47:07:0712006	Земли населенных пунктов	6	Образование земельного участка из земель, находящихся в государственной или муниципальной собственности	отнесен

Условные номера образуемых земельных участков	Номера характерных точек образуемых земельных участков	Кадастровые номера земельных участков, из которых образуются земельные участки	Сведения об отнесении образуемого земельного участка к определенной категории земель	Площадь образуемых земельных участков, кв. м	Способы образования земельных участков	Сведения об отнесении (неотнесении) образуемых земельных участков к территории общего пользования
1	2	3	4	5	6	7
47:07:0712011:ЗУ1	1-18	47:07:0712011	Земли населенных пунктов	159	Образование земельного участка из земель, находящихся в государственной или муниципальной собственности	отнесен
47:07:0712006:ЗУ4	1-6	47:07:0712006	Земли населенных пунктов	123	Образование земельного участка из земель, находящихся в государственной или муниципальной собственности	отнесен
47:07:0712006:ЗУ5	1-10	47:07:0712006	Земли населенных пунктов	434	Образование земельного участка из земель, находящихся в государственной или муниципальной собственности	отнесен

Условные номера образуемых земельных участков	Номера характерных точек образуемых земельных участков	Кадастровые номера земельных участков, из которых образуются земельные участки	Сведения об отнесении образуемого земельного участка к определенной категории земель	Площадь образуемых земельных участков, кв. м	Способы образования земельных участков	Сведения об отнесении (неотнесении) образуемых земельных участков к территории общего пользования
1	2	3	4	5	6	7
47:07:0712004:ЗУ1	1-11	47:07:0712004	Земли населенных пунктов	486	Образование земельного участка из земель, находящихся в государственной или муниципальной собственности	отнесен
47:07:0712011:ЗУ2	1-7	47:07:0712011	Земли населенных пунктов	40	Образование земельного участка из земель, находящихся в государственной или муниципальной собственности	отнесен
47:07:0712011:ЗУ3	1-5	47:07:0712011	Земли населенных пунктов	122	Образование земельного участка из земель, находящихся в государственной или муниципальной собственности	отнесен

Условные номера образуемых земельных участков	Номера характерных точек образуемых земельных участков	Кадастровые номера земельных участков, из которых образуются земельные участки	Сведения об отнесении образуемого земельного участка к определенной категории земель	Площадь образуемых земельных участков, кв. м	Способы образования земельных участков	Сведения об отнесении (неотнесении) образуемых земельных участков к территории общего пользования
1	2	3	4	5	6	7
47:07:0712012:ЗУ1	1-20	47:07:0712012	Земли населенных пунктов	446	Образование земельного участка из земель, находящихся в государственной или муниципальной собственности	отнесен
47:07:0712015:ЗУ1	1-4	47:07:0712015	Земли населенных пунктов	22	Образование земельного участка из земель, находящихся в государственной или муниципальной собственности	отнесен
47:07:0712015:ЗУ2	1-17	47:07:0712015	Земли населенных пунктов	732	Образование земельного участка из земель, находящихся в государственной или муниципальной собственности	отнесен

Условные номера образуемых земельных участков	Номера характерных точек образуемых земельных участков	Кадастровые номера земельных участков, из которых образуются земельные участки	Сведения об отнесении образуемого земельного участка к определенной категории земель	Площадь образуемых земельных участков, кв. м	Способы образования земельных участков	Сведения об отнесении (неотнесении) образуемых земельных участков к территории общего пользования
1	2	3	4	5	6	7
47:07:0712015:ЗУ3	1-6	47:07:0712015	Земли населенных пунктов	97	Образование земельного участка из земель, находящихся в государственной или муниципальной собственности	отнесен
47:07:0712016:ЗУ1	1-5	47:07:0712016	Земли населенных пунктов	58	Образование земельного участка из земель, находящихся в государственной или муниципальной собственности	отнесен
47:07:0722001:ЗУ1	1-15	47:07:0722001	Земли населенных пунктов	308	Образование земельного участка из земель, находящихся в государственной или муниципальной собственности	отнесен

Условные номера образуемых земельных участков	Номера характерных точек образуемых земельных участков	Кадастровые номера земельных участков, из которых образуются земельные участки	Сведения об отнесении образуемого земельного участка к определенной категории земель	Площадь образуемых земельных участков, кв. м	Способы образования земельных участков	Сведения об отнесении (неотнесении) образуемых земельных участков к территории общего пользования
1	2	3	4	5	6	7
47:07:0000000:ЗУ7	1-47	47:07:0000000	Земли населенных пунктов	2117	Образование земельного участка из земель, находящихся в государственной или муниципальной собственности	отнесен
47:07:0711002:ЗУ1	1-4	47:07:0711002	Земли населенных пунктов	193	Образование земельного участка из земель, находящихся в государственной или муниципальной собственности	отнесен
47:07:0711003:ЗУ1	1-4	47:07:0711003	Земли населенных пунктов	26	Образование земельного участка из земель, находящихся в государственной или муниципальной собственности	отнесен

Условные номера образуемых земельных участков	Номера характерных точек образуемых земельных участков	Кадастровые номера земельных участков, из которых образуются земельные участки	Сведения об отнесении образуемого земельного участка к определенной категории земель	Площадь образуемых земельных участков, кв. м	Способы образования земельных участков	Сведения об отнесении (неотнесении) образуемых земельных участков к территории общего пользования
1	2	3	4	5	6	7
47:07:0711002:ЗУ2	1-4	47:07:0711002	Земли населенных пунктов	46	Образование земельного участка из земель, находящихся в государственной или муниципальной собственности	отнесен
47:07:0711003:ЗУ2	1-7	47:07:0711003	Земли населенных пунктов	360	Образование земельного участка из земель, находящихся в государственной или муниципальной собственности	отнесен
47:07:0711002:ЗУ3	1-4	47:07:0711002	Земли населенных пунктов	52	Образование земельного участка из земель, находящихся в государственной или муниципальной собственности	отнесен

Условные номера образуемых земельных участков	Номера характерных точек образуемых земельных участков	Кадастровые номера земельных участков, из которых образуются земельные участки	Сведения об отнесении образуемого земельного участка к определенной категории земель	Площадь образуемых земельных участков, кв. м	Способы образования земельных участков	Сведения об отнесении (неотнесении) образуемых земельных участков к территории общего пользования
1	2	3	4	5	6	7
47:07:0711003:ЗУ3	1-12	47:07:0711003	Земли населенных пунктов	328	Образование земельного участка из земель, находящихся в государственной или муниципальной собственности	отнесен
47:07:0711002:ЗУ4	1-6	47:07:0711002	Земли населенных пунктов	269	Образование земельного участка из земель, находящихся в государственной или муниципальной собственности	отнесен
47:07:0711003:ЗУ4	1-9	47:07:0711003	Земли населенных пунктов	330	Образование земельного участка из земель, находящихся в государственной или муниципальной собственности	отнесен

Условные номера образуемых земельных участков	Номера характерных точек образуемых земельных участков	Кадастровые номера земельных участков, из которых образуются земельные участки	Сведения об отнесении образуемого земельного участка к определенной категории земель	Площадь образуемых земельных участков, кв. м	Способы образования земельных участков	Сведения об отнесении (неотнесении) образуемых земельных участков к территории общего пользования
1	2	3	4	5	6	7
47:07:0711002:ЗУ5	1-3	47:07:0711002	Земли населенных пунктов	1	Образование земельного участка из земель, находящихся в государственной или муниципальной собственности	отнесен
47:07:0711002:ЗУ6	1-4	47:07:0711002	Земли населенных пунктов	5	Образование земельного участка из земель, находящихся в государственной или муниципальной собственности	отнесен
47:07:0000000:ЗУ8	1-12	47:07:0000000	Земли населенных пунктов	1146	Образование земельного участка из земель, находящихся в государственной или муниципальной собственности	отнесен

Условные номера образуемых земельных участков	Номера характерных точек образуемых земельных участков	Кадастровые номера земельных участков, из которых образуются земельные участки	Сведения об отнесении образуемого земельного участка к определенной категории земель	Площадь образуемых земельных участков, кв. м	Способы образования земельных участков	Сведения об отнесении (неотнесении) образуемых земельных участков к территории общего пользования
1	2	3	4	5	6	7
47:07:0000000:ЗУ9	1-17	47:07:0000000	Земли населенных пунктов	793	Образование земельного участка из земель, находящихся в государственной или муниципальной собственности	отнесен
47:07:0711004:ЗУ1	1-3	47:07:0711004	Земли населенных пунктов	3	Образование земельного участка из земель, находящихся в государственной или муниципальной собственности	отнесен
47:07:0711001:ЗУ4	1-6	47:07:0711001	Земли населенных пунктов	60	Образование земельного участка из земель, находящихся в государственной или муниципальной собственности	отнесен

Условные номера образуемых земельных участков	Номера характерных точек образуемых земельных участков	Кадастровые номера земельных участков, из которых образуются земельные участки	Сведения об отнесении образуемого земельного участка к определенной категории земель	Площадь образуемых земельных участков, кв. м	Способы образования земельных участков	Сведения об отнесении (неотнесении) образуемых земельных участков к территории общего пользования
1	2	3	4	5	6	7
47:07:0711004:ЗУ2	1-8	47:07:0711004	Земли населенных пунктов	208	Образование земельного участка из земель, находящихся в государственной или муниципальной собственности	отнесен
47:07:0711004:ЗУ3	1-4	47:07:0711004	Земли населенных пунктов	62	Образование земельного участка из земель, находящихся в государственной или муниципальной собственности	отнесен
47:07:0711004:ЗУ4	1-20	47:07:0711004	Земли населенных пунктов	1303	Образование земельного участка из земель, находящихся в государственной или муниципальной собственности	отнесен

Условные номера образуемых земельных участков	Номера характерных точек образуемых земельных участков	Кадастровые номера земельных участков, из которых образуются земельные участки	Сведения об отнесении образуемого земельного участка к определенной категории земель	Площадь образуемых земельных участков, кв. м	Способы образования земельных участков	Сведения об отнесении (неотнесении) образуемых земельных участков к территории общего пользования
1	2	3	4	5	6	7
47:07:0000000:ЗУ10	1-8	47:07:0000000	Земли населенных пунктов	686	Образование земельного участка из земель, находящихся в государственной или муниципальной собственности	отнесен
47:07:0505002:ЗУ3	1-13	47:07:0505002	Земли населенных пунктов	1525	Образование земельного участка из земель, находящихся в государственной или муниципальной собственности	отнесен

Условные номера образуемых земельных участков	Номера характерных точек образуемых земельных участков	Кадастровые номера земельных участков, из которых образуются земельные участки	Сведения об отнесении образуемого земельного участка к определенной категории земель	Площадь образуемых земельных участков, кв. м	Способы образования земельных участков	Сведения об отнесении (неотнесении) образуемых земельных участков к территории общего пользования
1	2	3	4	5	6	7
47:07:0516001:34:ЗУ1	1-37	47:07:0516001:34	Земли промышленности, энергетики, транспорта, связи, радиовещания, телевидения, информатики, земли для обеспечения космической деятельности, земли обороны, безопасности и земли иного специального назначения	10168	Образование земельного участка, находящегося в государственной или муниципальной собственности, путем раздела с сохранением исходного в измененных границах	отнесен
47:07:0000000:ЗУ11	1-22	47:07:0000000	Земли населенных пунктов	4388	Образование земельного участка из земель, находящихся в государственной или муниципальной	отнесен

Условные номера образуемых земельных участков	Номера характерных точек образуемых земельных участков	Кадастровые номера земельных участков, из которых образуются земельные участки	Сведения об отнесении образуемого земельного участка к определенной категории земель	Площадь образуемых земельных участков, кв. м	Способы образования земельных участков	Сведения об отнесении (неотнесении) образуемых земельных участков к территории общего пользования
1	2	3	4	5	6	7
					собственности	
47:07:0722001:ЗУ2	1-5	47:07:0722001	Земли населенных пунктов	363	Образование земельного участка из земель, находящихся в государственной или муниципальной собственности	отнесен
47:07:0516001:ЗУ2	1-16	47:07:0516001	Земли промышленности, энергетики, транспорта, связи, радиовещания, телевидения, информатики, земли для обеспечения космической	2525	Образование земельного участка из земель, находящихся в государственной или муниципальной собственности	отнесен

Условные номера образуемых земельных участков	Номера характерных точек образуемых земельных участков	Кадастровые номера земельных участков, из которых образуются земельные участки	Сведения об отнесении образуемого земельного участка к определенной категории земель	Площадь образуемых земельных участков, кв. м	Способы образования земельных участков	Сведения об отнесении (неотнесении) образуемых земельных участков к территории общего пользования
1	2	3	4	5	6	7
			деятельности, земли обороны, безопасности и земли иного специального назначения			
47:07:0516001:ЗУ3	1-4	47:07:0516001	Земли населенных пунктов	304	Образование земельного участка из земель, находящихся в государственной или муниципальной собственности	отнесен
47:07:0516001:ЗУ4	1-18	47:07:0516001	Земли промышленности, энергетики, транспорта, связи, радиовещания, телевидения, информатики, земли для обеспечения	6466	Образование земельного участка из земель, находящихся в государственной или муниципальной собственности	отнесен

Условные номера образуемых земельных участков	Номера характерных точек образуемых земельных участков	Кадастровые номера земельных участков, из которых образуются земельные участки	Сведения об отнесении образуемого земельного участка к определенной категории земель	Площадь образуемых земельных участков, кв. м	Способы образования земельных участков	Сведения об отнесении (неотнесении) образуемых земельных участков к территории общего пользования
1	2	3	4	5	6	7
			космической деятельности, земли обороны, безопасности и земли иного специального назначения			
47:07:0516001:ЗУ5	1-4	47:07:0516001	Земли населенных пунктов	47	Образование земельного участка из земель, находящихся в государственной или муниципальной собственности	отнесен
47:07:0000000:ЗУ12	1-23	47:07:0000000	Земли населенных пунктов	5044	Образование земельного участка из земель, находящихся в государственной или муниципальной собственности	отнесен

Условные номера образуемых земельных участков	Номера характерных точек образуемых земельных участков	Кадастровые номера земельных участков, из которых образуются земельные участки	Сведения об отнесении образуемого земельного участка к определенной категории земель	Площадь образуемых земельных участков, кв. м	Способы образования земельных участков	Сведения об отнесении (неотнесении) образуемых земельных участков к территории общего пользования
1	2	3	4	5	6	7
47:07:0000000:ЗУ13	1-40	47:07:0000000	Земли населенных пунктов	4838	Образование земельного участка из земель, находящихся в государственной или муниципальной собственности	отнесен
47:07:0000000:ЗУ14	1-30	47:07:0000000	Земли населенных пунктов	1399	Образование земельного участка из земель, находящихся в государственной или муниципальной собственности	отнесен
47:07:0000000:ЗУ15	1-49	47:07:0000000	Земли населенных пунктов	1065	Образование земельного участка из земель, находящихся в государственной или муниципальной собственности	отнесен

Условные номера образуемых земельных участков	Номера характерных точек образуемых земельных участков	Кадастровые номера земельных участков, из которых образуются земельные участки	Сведения об отнесении образуемого земельного участка к определенной категории земель	Площадь образуемых земельных участков, кв. м	Способы образования земельных участков	Сведения об отнесении (неотнесении) образуемых земельных участков к территории общего пользования
1	2	3	4	5	6	7
47:07:0516001:34:ЗУ2	1-10	47:07:0516001:34	Земли промышленности, энергетики, транспорта, связи, радиовещания, телевидения, информатики, земли для обеспечения космической деятельности, земли обороны, безопасности и земли иного специального назначения	411	Образование земельного участка, находящегося в государственной или муниципальной собственности, путем раздела с сохранением исходного в измененных границах	отнесен
47:07:0516001:34:ЗУ3	1-7	47:07:0516001:34	Земли промышленности, энергетики, транспорта, связи, радиовещания, телевидения,	131	Образование земельного участка, находящегося в государственной или муниципальной	отнесен

Условные номера образуемых земельных участков	Номера характерных точек образуемых земельных участков	Кадастровые номера земельных участков, из которых образуются земельные участки	Сведения об отнесении образуемого земельного участка к определенной категории земель	Площадь образуемых земельных участков, кв. м	Способы образования земельных участков	Сведения об отнесении (неотнесении) образуемых земельных участков к территории общего пользования
1	2	3	4	5	6	7
			информатики, земли для обеспечения космической деятельности, земли обороны, безопасности и земли иного специального назначения		собственности, путем раздела с сохранением исходного в измененных границах	
47:07:0711001:ЗУ5	1-7	47:07:0711001	Земли населенных пунктов	885	Образование земельного участка из земель, находящихся в государственной или муниципальной собственности	отнесен
47:07:0711001:ЗУ3	1-10	47:07:0711001	Земли населенных пунктов	384	Образование земельного участка из земель, находящихся в государственной или	отнесен

Условные номера образуемых земельных участков	Номера характерных точек образуемых земельных участков	Кадастровые номера земельных участков, из которых образуются земельные участки	Сведения об отнесении образуемого земельного участка к определенной категории земель	Площадь образуемых земельных участков, кв. м	Способы образования земельных участков	Сведения об отнесении (неотнесении) образуемых земельных участков к территории общего пользования
1	2	3	4	5	6	7
					муниципальной собственности	
47:07:0516001:34:ЗУ4	1-4	47:07:0516001:34	Земли промышленности, энергетики, транспорта, связи, радиовещания, телевидения, информатики, земли для обеспечения космической деятельности, земли обороны, безопасности и земли иного специального назначения	25	Образование земельного участка, находящегося в государственной или муниципальной собственности, путем раздела с сохранением исходного в измененных границах	отнесен
47:07:0516001:34:ЗУ5	1-4	47:07:0516001:34	Земли промышленност	131	Образование земельного	отнесен

Условные номера образуемых земельных участков	Номера характерных точек образуемых земельных участков	Кадастровые номера земельных участков, из которых образуются земельные участки	Сведения об отнесении образуемого земельного участка к определенной категории земель	Площадь образуемых земельных участков, кв. м	Способы образования земельных участков	Сведения об отнесении (неотнесении) образуемых земельных участков к территории общего пользования
1	2	3	4	5	6	7
			и, энергетики, транспорта, связи, радиовещания, телевидения, информатики, земли для обеспечения космической деятельности, земли обороны, безопасности и земли иного специального назначения		участка, находящегося в государственной или муниципальной собственности, путем раздела с сохранением исходного в измененных границах	
47:07:0516001:34:ЗУ6	1-11	47:07:0516001:34	Земли промышленности, энергетики, транспорта, связи, радиовещания, телевидения, информатики, земли для	65	Образование земельного участка, находящегося в государственной или муниципальной собственности, путем раздела с	отнесен

Условные номера образуемых земельных участков	Номера характерных точек образуемых земельных участков	Кадастровые номера земельных участков, из которых образуются земельные участки	Сведения об отнесении образуемого земельного участка к определенной категории земель	Площадь образуемых земельных участков, кв. м	Способы образования земельных участков	Сведения об отнесении (неотнесении) образуемых земельных участков к территории общего пользования
1	2	3	4	5	6	7
			обеспечения космической деятельности, земли обороны, безопасности и земли иного специального назначения		сохранением исходного в измененных границах	
47:07:0000000:ЗУ16	1-57	47:07:0000000	Земли населенных пунктов	22899	Образование земельного участка из земель, находящихся в государственной или муниципальной собственности	отнесен
47:07:0505006:ЗУ2	1-34	47:07:0505006	Земли населенных пунктов	5002	Образование земельного участка из земель, находящихся в государственной или муниципальной	отнесен

Условные номера образуемых земельных участков	Номера характерных точек образуемых земельных участков	Кадастровые номера земельных участков, из которых образуются земельные участки	Сведения об отнесении образуемого земельного участка к определенной категории земель	Площадь образуемых земельных участков, кв. м	Способы образования земельных участков	Сведения об отнесении (неотнесении) образуемых земельных участков к территории общего пользования
1	2	3	4	5	6	7
					собственности	
47:07:0722001:ЗУ3	1-4	47:07:0722001	Земли населенных пунктов	5	Образование земельного участка из земель, находящихся в государственной или муниципальной собственности	отнесен
47:07:0516001:34:ЗУ7	1-6	47:07:0516001:34	Земли промышленности, энергетики, транспорта, связи, радиовещания, телевидения, информатики, земли для обеспечения космической	209	Образование земельного участка, находящегося в государственной или муниципальной собственности, путем раздела с сохранением исходного в	отнесен

Условные номера образуемых земельных участков	Номера характерных точек образуемых земельных участков	Кадастровые номера земельных участков, из которых образуются земельные участки	Сведения об отнесении образуемого земельного участка к определенной категории земель	Площадь образуемых земельных участков, кв. м	Способы образования земельных участков	Сведения об отнесении (неотнесении) образуемых земельных участков к территории общего пользования
1	2	3	4	5	6	7
			деятельности, земли обороны, безопасности и земли иного специального назначения		измененных границах	
47:07:0516001:34:ЗУ8	1-6	47:07:0516001:34	Земли промышленности, энергетики, транспорта, связи, радиовещания, телевидения, информатики, земли для обеспечения космической деятельности, земли обороны, безопасности и земли иного специального назначения	51	Образование земельного участка, находящегося в государственной или муниципальной собственности, путем раздела с сохранением исходного в измененных границах	отнесен

Условные номера образуемых земельных участков	Номера характерных точек образуемых земельных участков	Кадастровые номера земельных участков, из которых образуются земельные участки	Сведения об отнесении образуемого земельного участка к определенной категории земель	Площадь образуемых земельных участков, кв. м	Способы образования земельных участков	Сведения об отнесении (неотнесении) образуемых земельных участков к территории общего пользования
1	2	3	4	5	6	7
47:07:0516001:34:ЗУ9	1-13	47:07:0516001:34	Земли промышленности, энергетики, транспорта, связи, радиовещания, телевидения, информатики, земли для обеспечения космической деятельности, земли обороны, безопасности и земли иного специального назначения	2748	Образование земельного участка, находящегося в государственной или муниципальной собственности, путем раздела с сохранением исходного в измененных границах	отнесен
47:07:0505002:7:ЗУ2	1-6	47:07:0505002:7	Земли промышленности, энергетики, транспорта, связи, радиовещания, телевидения,	47	Образование земельного участка путем раздела	отнесен

Условные номера образуемых земельных участков	Номера характерных точек образуемых земельных участков	Кадастровые номера земельных участков, из которых образуются земельные участки	Сведения об отнесении образуемого земельного участка к определенной категории земель	Площадь образуемых земельных участков, кв. м	Способы образования земельных участков	Сведения об отнесении (неотнесении) образуемых земельных участков к территории общего пользования
1	2	3	4	5	6	7
			информатики, земли для обеспечения космической деятельности, земли обороны, безопасности и земли иного специального назначения			
47:07:0516001:34:ЗУ10	1-6	47:07:0516001:34	Земли промышленности, энергетики, транспорта, связи, радиовещания, телевидения, информатики, земли для обеспечения космической деятельности, земли обороны, безопасности и	47	Образование земельного участка, находящегося в государственной или муниципальной собственности, путем раздела с сохранением исходного в измененных границах	отнесен

Условные номера образуемых земельных участков	Номера характерных точек образуемых земельных участков	Кадастровые номера земельных участков, из которых образуются земельные участки	Сведения об отнесении образуемого земельного участка к определенной категории земель	Площадь образуемых земельных участков, кв. м	Способы образования земельных участков	Сведения об отнесении (неотнесении) образуемых земельных участков к территории общего пользования
1	2	3	4	5	6	7
			земли иного специального назначения			
47:07:0516001:34:ЗУ11	1-6	47:07:0516001:34	Земли промышленности, энергетики, транспорта, связи, радиовещания, телевидения, информатики, земли для обеспечения космической деятельности, земли обороны, безопасности и земли иного	114	Образование земельного участка, находящегося в государственной или муниципальной собственности, путем раздела с сохранением исходного в измененных границах	отнесен

Условные номера образуемых земельных участков	Номера характерных точек образуемых земельных участков	Кадастровые номера земельных участков, из которых образуются земельные участки	Сведения об отнесении образуемого земельного участка к определенной категории земель	Площадь образуемых земельных участков, кв. м	Способы образования земельных участков	Сведения об отнесении (неотнесении) образуемых земельных участков к территории общего пользования
1	2	3	4	5	6	7
			специального назначения			
47:07:0516001:32:ЗУ3 (ЕЗ 47:07:0516001:30:ЗУ3)	1-6	47:07:0516001:32 (ЕЗ 47:07:0516001:30)	Земли промышленности, энергетики, транспорта, связи, радиовещания, телевидения, информатики, земли для обеспечения космической деятельности, земли обороны, безопасности и земли иного	114	Образование земельного участка путем раздела	отнесен

Условные номера образуемых земельных участков	Номера характерных точек образуемых земельных участков	Кадастровые номера земельных участков, из которых образуются земельные участки	Сведения об отнесении образуемого земельного участка к определенной категории земель	Площадь образуемых земельных участков, кв. м	Способы образования земельных участков	Сведения об отнесении (неотнесении) образуемых земельных участков к территории общего пользования
1	2	3	4	5	6	7
			специального назначения			
47:07:0712008:10:ЗУ2	1-4	47:07:0712008:10	Земли населенных пунктов	33	Образование земельного участка путем раздела	-
47:07:0712009:31:ЗУ2	1-3	47:07:0712009:31	Земли населенных пунктов	14	Образование земельного участка путем раздела	-
47:07:0722001:36042:ЗУ2	1-4	47:07:0722001:36042	Земли населенных пунктов	33	Образование земельного участка путем раздела	-
47:07:0722001:36042:ЗУ3	1-4	47:07:0722001:36042	Земли населенных пунктов	33	Образование земельного участка путем раздела	-

Условные номера образуемых земельных участков	Номера характерных точек образуемых земельных участков	Кадастровые номера земельных участков, из которых образуются земельные участки	Сведения об отнесении образуемого земельного участка к определенной категории земель	Площадь образуемых земельных участков, кв. м	Способы образования земельных участков	Сведения об отнесении (неотнесении) образуемых земельных участков к территории общего пользования
1	2	3	4	5	6	7
47:07:0000000:91532:ЗУ4	1-4	47:07:0000000:91532	Земли населенных пунктов	16	Образование земельного участка, находящегося в государственной или муниципальной собственности, путем раздела с сохранением исходного в измененных границах	-
47:07:0000000:91532:ЗУ5	1-4	47:07:0000000:91532	Земли населенных пунктов	33	Образование земельного участка, находящегося в государственной или муниципальной собственности, путем раздела с сохранением исходного в	-

Условные номера образуемых земельных участков	Номера характерных точек образуемых земельных участков	Кадастровые номера земельных участков, из которых образуются земельные участки	Сведения об отнесении образуемого земельного участка к определенной категории земель	Площадь образуемых земельных участков, кв. м	Способы образования земельных участков	Сведения об отнесении (неотнесении) образуемых земельных участков к территории общего пользования
1	2	3	4	5	6	7
					измененных границах	
47:07:0000000:91532:ЗУ6	1-4	47:07:0000000:91532	Земли населенных пунктов	16	Образование земельного участка, находящегося в государственной или муниципальной собственности, путем раздела с сохранением исходного в измененных границах	-
47:07:0722001:36041:ЗУ3	1-4	47:07:0722001:36041	Земли населенных пунктов	33	Образование земельного участка путем раздела	-

Условные номера образуемых земельных участков	Номера характерных точек образуемых земельных участков	Кадастровые номера земельных участков, из которых образуются земельные участки	Сведения об отнесении образуемого земельного участка к определенной категории земель	Площадь образуемых земельных участков, кв. м	Способы образования земельных участков	Сведения об отнесении (неотнесении) образуемых земельных участков к территории общего пользования
1	2	3	4	5	6	7
47:07:0722001:109019:ЗУ3	1-4	47:07:0722001:109019	Земли промышленности, энергетики, транспорта, связи, радиовещания, телевидения, информатики, земли для обеспечения космической деятельности, земли обороны, безопасности и земли иного специального назначения	33	Образование земельного участка путем раздела	-
47:07:0722001:109019:ЗУ4	1-4	47:07:0722001:109019	Земли промышленности, энергетики, транспорта, связи, радиовещания, телевидения,	12	Образование земельного участка путем раздела	-

Условные номера образуемых земельных участков	Номера характерных точек образуемых земельных участков	Кадастровые номера земельных участков, из которых образуются земельные участки	Сведения об отнесении образуемого земельного участка к определенной категории земель	Площадь образуемых земельных участков, кв. м	Способы образования земельных участков	Сведения об отнесении (неотнесении) образуемых земельных участков к территории общего пользования
1	2	3	4	5	6	7
			информатики, земли для обеспечения космической деятельности, земли обороны, безопасности и земли иного специального назначения			
47:07:0722001:109019:ЗУ5	1-4	47:07:0722001:109019	Земли промышленности, энергетики, транспорта, связи, радиовещания, телевидения, информатики, земли для обеспечения космической деятельности, земли обороны, безопасности и	12	Образование земельного участка путем раздела	-

Условные номера образуемых земельных участков	Номера характерных точек образуемых земельных участков	Кадастровые номера земельных участков, из которых образуются земельные участки	Сведения об отнесении образуемого земельного участка к определенной категории земель	Площадь образуемых земельных участков, кв. м	Способы образования земельных участков	Сведения об отнесении (неотнесении) образуемых земельных участков к территории общего пользования
1	2	3	4	5	6	7
			земли иного специального назначения			
47:07:0722001:109019:ЗУ6	1-4	47:07:0722001:109019	Земли промышленности, энергетики, транспорта, связи, радиовещания, телевидения, информатики, земли для обеспечения космической деятельности, земли обороны, безопасности и земли иного специального назначения	33	Образование земельного участка путем раздела	-
47:07:0722001:109019:ЗУ7	1-4	47:07:0722001:109019	Земли промышленности, энергетики,	33	Образование земельного участка путем раздела	-

Условные номера образуемых земельных участков	Номера характерных точек образуемых земельных участков	Кадастровые номера земельных участков, из которых образуются земельные участки	Сведения об отнесении образуемого земельного участка к определенной категории земель	Площадь образуемых земельных участков, кв. м	Способы образования земельных участков	Сведения об отнесении (неотнесении) образуемых земельных участков к территории общего пользования
1	2	3	4	5	6	7
			транспорта, связи, радиовещания, телевидения, информатики, земли для обеспечения космической деятельности, земли обороны, безопасности и земли иного специального назначения			
47:07:0722001:109019:ЗУ8	1-4	47:07:0722001:109019	Земли промышленности, энергетики, транспорта, связи, радиовещания, телевидения, информатики, земли для обеспечения	33	Образование земельного участка путем раздела	-

Условные номера образуемых земельных участков	Номера характерных точек образуемых земельных участков	Кадастровые номера земельных участков, из которых образуются земельные участки	Сведения об отнесении образуемого земельного участка к определенной категории земель	Площадь образуемых земельных участков, кв. м	Способы образования земельных участков	Сведения об отнесении (неотнесении) образуемых земельных участков к территории общего пользования
1	2	3	4	5	6	7
			космической деятельности, земли обороны, безопасности и земли иного специального назначения			
47:07:0722001:109019:ЗУ9	1-4	47:07:0722001:109019	Земли промышленности, энергетики, транспорта, связи, радиовещания, телевидения, информатики, земли для обеспечения космической деятельности, земли обороны, безопасности и земли иного специального назначения	12	Образование земельного участка путем раздела	-

Условные номера образуемых земельных участков	Номера характерных точек образуемых земельных участков	Кадастровые номера земельных участков, из которых образуются земельные участки	Сведения об отнесении образуемого земельного участка к определенной категории земель	Площадь образуемых земельных участков, кв. м	Способы образования земельных участков	Сведения об отнесении (неотнесении) образуемых земельных участков к территории общего пользования
1	2	3	4	5	6	7
47:07:0722001:109019:ЗУ10	1-4	47:07:0722001:109019	Земли промышленности, энергетики, транспорта, связи, радиовещания, телевидения, информатики, земли для обеспечения космической деятельности, земли обороны, безопасности и земли иного специального назначения	33	Образование земельного участка путем раздела	-
47:07:0722001:109019:ЗУ11	1-4	47:07:0722001:109019	Земли промышленности, энергетики, транспорта, связи, радиовещания, телевидения,	12	Образование земельного участка путем раздела	-

Условные номера образуемых земельных участков	Номера характерных точек образуемых земельных участков	Кадастровые номера земельных участков, из которых образуются земельные участки	Сведения об отнесении образуемого земельного участка к определенной категории земель	Площадь образуемых земельных участков, кв. м	Способы образования земельных участков	Сведения об отнесении (неотнесении) образуемых земельных участков к территории общего пользования
1	2	3	4	5	6	7
			информатики, земли для обеспечения космической деятельности, земли обороны, безопасности и земли иного специального назначения			
47:07:0712009:ЗУ4	1-5	47:07:0712009	Земли населенных пунктов	19	Образование земельного участка из земель, находящихся в государственной или муниципальной собственности	-
47:07:0722001:ЗУ4	1-4	47:07:0722001	Земли населенных пунктов	17	Образование земельного участка из земель, находящихся в государственной или	-

Условные номера образуемых земельных участков	Номера характерных точек образуемых земельных участков	Кадастровые номера земельных участков, из которых образуются земельные участки	Сведения об отнесении образуемого земельного участка к определенной категории земель	Площадь образуемых земельных участков, кв. м	Способы образования земельных участков	Сведения об отнесении (неотнесении) образуемых земельных участков к территории общего пользования
1	2	3	4	5	6	7
					муниципальной собственности	
47:07:0722001:ЗУ5	1-4	47:07:0722001	Земли населенных пунктов	16	Образование земельного участка из земель, находящихся в государственной или муниципальной собственности	-
47:07:0711001:29:ЗУ1	1-5	47:07:0711001:29	Земли населенных пунктов	218	Образование земельного участка путем раздела	отнесен

Условные номера образуемых земельных участков	Номера характерных точек образуемых земельных участков	Кадастровые номера земельных участков, из которых образуются земельные участки	Сведения об отнесении образуемого земельного участка к определенной категории земель	Площадь образуемых земельных участков, кв. м	Способы образования земельных участков	Сведения об отнесении (неотнесении) образуемых земельных участков к территории общего пользования
1	2	3	4	5	6	7
47:07:0711001:7375:ЗУ1	1-4	47:07:0711001:7375	Земли населенных пунктов	46	Образование земельного участка, находящегося в государственной или муниципальной собственности, путем раздела с сохранением исходного в измененных границах	отнесен
47:07:0711001:ЗУ1	1-4	47:07:0711001	Земли населенных пунктов	4	Образование земельного участка из земель, находящихся в государственной или муниципальной собственности	отнесен

Условные номера образуемых земельных участков	Номера характерных точек образуемых земельных участков	Кадастровые номера земельных участков, из которых образуются земельные участки	Сведения об отнесении образуемого земельного участка к определенной категории земель	Площадь образуемых земельных участков, кв. м	Способы образования земельных участков	Сведения об отнесении (неотнесении) образуемых земельных участков к территории общего пользования
1	2	3	4	5	6	7
47:07:0711001:ЗУ2	1-13	47:07:0711001	Земли населенных пунктов	1568	Образование земельного участка из земель, находящихся в государственной или муниципальной собственности	отнесен

Определение местоположения границ образуемых и (или) изменяемых лесных участков данным проектом межевания территории не предусмотрено. Ввиду чего, целевое назначение лесов, вид (виды) разрешенного использования лесного участка, количественные и качественные характеристики лесного участка, сведения о нахождении лесного участка в границах особо защитных участков лесов не приводятся.

Таблица 2. Перечень земельных участков, в отношении которых предполагается их изъятие и (или) резервирование для государственных или муниципальных нужд

Условные номера образуемых земельных участков	Кадастровые номера существующих земельных участков	Местоположение образуемого земельного участка / Адрес существующего земельного участка	Кадастровый номер объекта недвижимого имущества, расположенного на существующем земельном участке	Адрес объекта недвижимого имущества
1	2	3	4	5
-	47:07:0712009:21	Ленинградская область, Всеволожский район, Муринская волость, пос. Мурино, ул. Центральная, 29а	47:07:0000000:81801	Российская Федерация, Ленинградская область, Всеволожский муниципальный район, Муринское городское поселение, город Мурино, улица Центральная, дом 29-А
-	47:07:0712016:32	Российская Федерация, Ленинградская область, Всеволожский муниципальный район, Муринское городское поселение, город Мурино, улица Заречная, в полосе отвода а/д СПб-Матокса (по правой стороне км 1+730)	-	-
47:07:0711001:7616:ЗУ1	47:07:0711001:7616	Ленинградская область, р-н. Всеволожский	-	-
-	47:07:0505001:2	Ленинградская область, Всеволожский муниципальный район, Кузьмоловское городское	-	-

Условные номера образуемых земельных участков	Кадастровые номера существующих земельных участков	Местоположение образуемого земельного участка / Адрес существующего земельного участка	Кадастровый номер объекта недвижимого имущества, расположенного на существующем земельном участке	Адрес объекта недвижимого имущества
1	2	3	4	5
		поселение, пос. Кузьмоловский, Ленинградское шоссе, д. 18		
-	47:07:0712009:47	Ленинградская область, Всеволожский район, п. Мурино, ул. Центральная, уч. №43	-	-
47:07:0711002:2:ЗУ1	47:07:0711002:2	Ленинградская область, Всеволожский муниципальный район, Новодевяткинское сельское поселение, дер. Новое Девяткино, ул. Главная, участок № 25	-	-
47:07:0711002:30:ЗУ1	47:07:0711002:30	Ленинградская область, Всеволожский муниципальный район, Новодевяткинское сельское поселение, дер. Новое Девяткино, ул. Главная, уч. № 55	-	-

Условные номера образуемых земельных участков	Кадастровые номера существующих земельных участков	Местоположение образуемого земельного участка / Адрес существующего земельного участка	Кадастровый номер объекта недвижимого имущества, расположенного на существующем земельном участке	Адрес объекта недвижимого имущества
1	2	3	4	5
47:07:0712007:122:ЗУ1	47:07:0712007:122	Ленинградская область, Всеволожский район, пос. Мурино, ул. Центральная, уч.№ 46	47:07:0712001:1669	Российская Федерация, Ленинградская область, Всеволожский муниципальный район, Муринское городское поселение, город Мурино, улица Центральная, дом 46, участок 46
47:07:0712016:29:ЗУ1	47:07:0712016:29	Российская Федерация, Ленинградская область, Всеволожский муниципальный район, Муринское городское поселение, город Мурино, улица Оборонная, дом 2, корпус 3	-	-
47:07:0712011:184:ЗУ1	47:07:0712011:184	Российская Федерация, Ленинградская область, Всеволожский муниципальный район, Муринское городское поселение, город Мурино, улица Центральная, часть Муринского парка	-	-

Условные номера образуемых земельных участков	Кадастровые номера существующих земельных участков	Местоположение образуемого земельного участка / Адрес существующего земельного участка	Кадастровый номер объекта недвижимого имущества, расположенного на существующем земельном участке	Адрес объекта недвижимого имущества
1	2	3	4	5
-	47:07:0711002:47	Ленинградская область, Всеволожский муниципальный район, Новодевяткинское сельское поселение, дер. Новое Девяткино, у остановки "Магазин"	-	-
47:07:0712015:17:ЗУ1	47:07:0712015:17	Российская Федерация, Ленинградская область, Всеволожский муниципальный район, Муринское городское поселение, город Мурино, улица Заречная, участок №7	-	-
47:07:0505003:2:ЗУ1	47:07:0505003:2	Российская Федерация, Ленинградская область, Всеволожский муниципальный район, Кузьмоловское городское поселение, г.п. Кузьмоловский, ул. Ленинградское шоссе, уч.8	47:07:0505003:151	Ленинградская область, Всеволожский муниципальный район, Кузьмоловское городское поселение, г.п. Кузьмоловский, ул. Ленинградское шоссе
			47:07:0505001:658	Ленинградская область, Всеволожский район, Кузьмоловское городское поселение, г.п. Кузьмоловский, шоссе Ленинградское, д. 8

Условные номера образуемых земельных участков	Кадастровые номера существующих земельных участков	Местоположение образуемого земельного участка / Адрес существующего земельного участка	Кадастровый номер объекта недвижимого имущества, расположенного на существующем земельном участке	Адрес объекта недвижимого имущества
1	2	3	4	5
47:07:0711001:7325:ЗУ1	47:07:0711001:7325	Ленинградская область, Всеволожский муниципальный район, Новодевяткинское сельское поселение, дер. Новое Девяткино, участок, прилегающий к уч. № 61 по ул. Главной	-	-
47:07:0711002:1:ЗУ1	47:07:0711002:1	Ленинградская область, Всеволожский муниципальный район, Новодевяткинское сельское поселение, дер. Новое Девяткино, ул. Главная, уч. №45	-	-
-	47:07:0711002:14	Ленинградская область, Всеволожский район, Новодевяткинское сельское поселение, дер. Новое Девяткино, ул. Главная, участок № 51	47:07:0711001:2049	Ленинградская область, Всеволожский муниципальный район, Новодевяткинское сельское поселение, дер. Новое Девяткино, ул. Главная, д. 51
-	47:07:0712009:18	Ленинградская область, Всеволожский район, пос. Мурино, ул. Центральная, д.23	47:07:0712009:54	Российская Федерация, Ленинградская область, Всеволожский муниципальный район, Муринское городское

Условные номера образуемых земельных участков	Кадастровые номера существующих земельных участков	Местоположение образуемого земельного участка / Адрес существующего земельного участка	Кадастровый номер объекта недвижимого имущества, расположенного на существующем земельном участке	Адрес объекта недвижимого имущества
1	2	3	4	5
				поселение, город Мурино, улица Центральная, дом 23
47:07:0505002:7:ЗУ1	47:07:0505002:7	Ленинградская область, Всеволожский район, г.п. Кузьмоловский, Ленинградское шоссе, уч. №5	-	-
47:07:0505002:7:ЗУ2				
-	47:07:0711003:11	Ленинградская область, Всеволожский муниципальный район, Новодевяткинское сельское поселение, деревня Новое Девяткино, улица Главная, участок № 18	-	-
-	47:07:0711003:13	Ленинградская область, Всеволожский район, Новодевяткинское сельское поселение, дер. Новое Девяткино, ул. Главная, участок № 40	47:07:0711001:1821	Ленинградская область, р-н. Всеволожский, д. Новое Девяткино, д. 29

Условные номера образуемых земельных участков	Кадастровые номера существующих земельных участков	Местоположение образуемого земельного участка / Адрес существующего земельного участка	Кадастровый номер объекта недвижимого имущества, расположенного на существующем земельном участке	Адрес объекта недвижимого имущества
1	2	3	4	5
-	47:07:0711003:43	Ленинградская область, Всеволожский муниципальный район, Новодевяткинское сельское поселение, деревня Новое Девяткино, улица Главная, участок № 46	-	-
47:07:0711004:42:ЗУ1	47:07:0711004:42	Ленинградская область, Всеволожский район, д. Новое Девяткино, квартал 1-а	47:07:0711004:79	Ленинградская область, Всеволожский муниципальный район, Новодевяткинское сельское поселение, дер. Новое Девяткино, ул. Главная, д. 56
47:07:0711004:884:ЗУ1	47:07:0711004:884	Ленинградская область, Всеволожский муниципальный район, Новодевяткинское сельское поселение, дер. Новое Девяткино, улица Главная, участок № 50	47:07:0711004:914	Ленинградская область, Всеволожский муниципальный район, Новодевяткинское сельское поселение, деревня Новое Девяткино, улица Главная, здание № 50
-	47:07:0711002:386	Ленинградская область, Всеволожский муниципальный район, Новодевяткинское сельское поселение, д. Новое Девяткино, ул. Главная, уч. б/н	-	-

Условные номера образуемых земельных участков	Кадастровые номера существующих земельных участков	Местоположение образуемого земельного участка / Адрес существующего земельного участка	Кадастровый номер объекта недвижимого имущества, расположенного на существующем земельном участке	Адрес объекта недвижимого имущества
1	2	3	4	5
-	47:07:0712007:111	Ленинградская область, Всеволожский район, п. Мурино, ул. Центральная, уч№40-А	47:07:0000000:63336	Российская Федерация, Ленинградская область, Всеволожский муниципальный район, Муринское городское поселение, город Мурино, улица Центральная, дом 40-А
			47:07:0712007:498	Российская Федерация, Ленинградская область, Всеволожский район, п. Мурино, ул. Центральная, уч. №40-А
47:07:0712008:10:ЗУ1	47:07:0712008:10	Ленинградская область, Всеволожский район, пос. Мурино, ул. Кооперативная, уч.№21	-	-
47:07:0712008:10:ЗУ2				
47:07:0505003:92:ЗУ1	47:07:0505003:92	Ленинградская область, Всеволожский муниципальный район, Кузьмоловское городское поселение, г.п. Кузьмоловский, на пересечении ул. Железнодорожной и Ленинградского шоссе	47:07:0505003:112	Ленинградская область, Всеволожский муниципальный район, Кузьмоловское городское поселение, г.п. Кузьмоловский, ул. Железнодорожная, дом 2-В

Условные номера образуемых земельных участков	Кадастровые номера существующих земельных участков	Местоположение образуемого земельного участка / Адрес существующего земельного участка	Кадастровый номер объекта недвижимого имущества, расположенного на существующем земельном участке	Адрес объекта недвижимого имущества
1	2	3	4	5
-	47:07:0712008:81	Ленинградская область, Всеволожский муниципальный район, Муринское сельское поселение, пос. Мурино, ул. Центральная, участок № 50 А	47:07:0000000:78915	Российская Федерация, Ленинградская область, Всеволожский муниципальный район, Муринское городское поселение, город Мурино, улица Центральная, дом 50-А
47:07:0505002:2:ЗУ1	47:07:0505002:2	Ленинградская область, Всеволожский район, г.п. Кузьмоловский, Ленинградское шоссе, уч.№ 1-А	47:07:0000000:89767	Ленинградская область, Всеволожский район
47:07:0505002:2:ЗУ2				
47:07:0516001:18:ЗУ1	47:07:0516001:18	Ленинградская область, Всеволожский район, г.п. Кузьмоловский	-	-
47:07:0712009:31:ЗУ1	47:07:0712009:31	Ленинградская область, Всеволожский район, п. Мурино, ул. Центральная, участок №49	47:07:0712001:1494	Российская Федерация, Ленинградская область, Всеволожский муниципальный район, Муринское городское поселение, город Мурино, улица Центральная, дом 49
47:07:0712009:31:ЗУ2				

Условные номера образуемых земельных участков	Кадастровые номера существующих земельных участков	Местоположение образуемого земельного участка / Адрес существующего земельного участка	Кадастровый номер объекта недвижимого имущества, расположенного на существующем земельном участке	Адрес объекта недвижимого имущества
1	2	3	4	5
-	47:07:0712009:46	Ленинградская область, Всеволожский район, п. Мурино, ул. Центральная, д. 13	-	-
47:07:0712011:168:ЗУ1	47:07:0712011:168	Российская Федерация, Ленинградская область, Всеволожский муниципальный район, Муринское сельское поселение, п. Мурино, ул. Центральная, уч. № 15	47:07:0000000:63059	Российская Федерация, Ленинградская область, Всеволожский муниципальный район, Муринское городское поселение, город Мурино, улица Центральная, дом 15
47:07:0722001:36041:ЗУ1	47:07:0722001:36041	Ленинградская область, р-н. Всеволожский	47:07:0712002:1560	Российская Федерация, Ленинградская область, Всеволожский муниципальный район, Муринское городское поселение, город Мурино, Привокзальная площадь, дом 1,2
47:07:0722001:36041:ЗУ2				
47:07:0722001:36041:ЗУ3				
-	47:07:0712015:23	Российская Федерация, Ленинградская область, Всеволожский муниципальный район, Муринское городское поселение, город Мурино, улица Заречная, 36	-	-

Условные номера образуемых земельных участков	Кадастровые номера существующих земельных участков	Местоположение образуемого земельного участка / Адрес существующего земельного участка	Кадастровый номер объекта недвижимого имущества, расположенного на существующем земельном участке	Адрес объекта недвижимого имущества
1	2	3	4	5
47:07:0712015:416:ЗУ1	47:07:0712015:416	Ленинградская область, Всеволожский район, Новодевяткинское сельское поселение, дер. Новое Девяткино, ул. Главная	47:07:0000000:83282	Ленинградская область, Всеволожский район, в районе деревни Новое Девяткино, уч. 116
47:07:0712015:65:ЗУ1	47:07:0712015:65	Ленинградская область, Всеволожский район, п. Мурино, ул. Заречная, уч.№42	47:07:0712015:94	Российская Федерация, Ленинградская область, Всеволожский муниципальный район, Муринское городское поселение, город Мурино, улица Заречная, дом 42
			47:07:0712015:104	Российская Федерация, Ленинградская область, Всеволожский муниципальный район, Муринское городское поселение, город Мурино, улица Заречная, дом 42
-	47:07:0712015:72	Ленинградская область, Всеволожский район, п. Мурино, ул. Заречная, уч.№ 9	47:07:0712015:418	Российская Федерация, Ленинградская область, Всеволожский район, п. Мурино, ул. Заречная
-	47:07:0711002:56	Ленинградская область, Всеволожский район, дер. Новое Девяткино, д. 18	-	-

Условные номера образуемых земельных участков	Кадастровые номера существующих земельных участков	Местоположение образуемого земельного участка / Адрес существующего земельного участка	Кадастровый номер объекта недвижимого имущества, расположенного на существующем земельном участке	Адрес объекта недвижимого имущества
1	2	3	4	5
47:07:0712004:8:ЗУ1	47:07:0712004:8	Российская Федерация, Ленинградская область, Всеволожский муниципальный район, Муринское городское поселение, город Мурино, ул. Березовая аллея, земельный участок 4	47:07:0712004:47	Ленинградская область, Всеволожский район, Муринское сельское поселение, пос.Мурино, аллея Березовая, д.4
-	47:07:0712004:18	Ленинградская область, Всеволожский район, пос. Мурино, ул. Центральная, д.2-А	-	-
47:07:0712007:191:ЗУ1	47:07:0712007:191	Российская Федерация, Ленинградская область, Всеволожский муниципальный район, Муринское сельское поселение, пос. Мурино, ул. Центральная, уч. № 42	47:07:0712001:355	Российская Федерация, Ленинградская область, Всеволожский муниципальный район, Муринское городское поселение, город Мурино, улица Центральная, дом 42
-	47:07:0711002:13	Ленинградская область, Всеволожский район, Новодевяткинское сельское поселение, дер. Новое Девяткино, ул. Главная, участок № 49	47:07:0711001:814	Ленинградская область, р-н. Всеволожский, д. Новое Девяткино, д. 40

Условные номера образуемых земельных участков	Кадастровые номера существующих земельных участков	Местоположение образуемого земельного участка / Адрес существующего земельного участка	Кадастровый номер объекта недвижимого имущества, расположенного на существующем земельном участке	Адрес объекта недвижимого имущества
1	2	3	4	5
47:07:0711002:48:ЗУ1	47:07:0711002:48	Ленинградская область, Всеволожский муниципальный район, Новодевяткинское сельское поселение, дер. Новое Девяткино, ул. Главная, уч. №8,21,23	-	-
47:07:0722001:36043:ЗУ1	47:07:0722001:36043	Ленинградская область, р-н. Всеволожский	-	-
47:07:0000000:90329:ЗУ1	47:07:0000000:90329	Ленинградская область, Всеволожский район, САОЗТ "Ручьи"	47:07:0000000:93492	Российская Федерация, Ленинградская область, Всеволожский муниципальный район, Муринское сельское поселение
			47:07:0000000:93494	Российская Федерация, Ленинградская область, Всеволожский муниципальный район, Муринское сельское поселение
			47:07:0000000:91630	Российская Федерация, Ленинградская область, Всеволожский муниципальный район, Муринское городское поселение, город Мурино

Условные номера образуемых земельных участков	Кадастровые номера существующих земельных участков	Местоположение образуемого земельного участка / Адрес существующего земельного участка	Кадастровый номер объекта недвижимого имущества, расположенного на существующем земельном участке	Адрес объекта недвижимого имущества
1	2	3	4	5
47:07:0711002:77:ЗУ1	47:07:0711002:77	Российская Федерация, Ленинградская область, Всеволожский муниципальный район, Новодевяткинское сельское поселение, деревня Новое Девяткино, улица Главная, участок 11	-	-
47:07:0712016:30:ЗУ1	47:07:0712016:30	Российская Федерация, Ленинградская область, Всеволожский муниципальный район, Муринское городское поселение, город Мурино, улица Оборонная, дом 2, корпус 2	-	-
47:07:0722001:36042:ЗУ1	47:07:0722001:36042	Ленинградская область, Всеволожский район	47:07:0000000:93492	Российская Федерация, Ленинградская область, Всеволожский муниципальный район, Муринское сельское поселение
47:07:0722001:36042:ЗУ2				
47:07:0722001:36042:ЗУ3			47:07:0712001:420	Российская Федерация, Ленинградская область,

Условные номера образуемых земельных участков	Кадастровые номера существующих земельных участков	Местоположение образуемого земельного участка / Адрес существующего земельного участка	Кадастровый номер объекта недвижимого имущества, расположенного на существующем земельном участке	Адрес объекта недвижимого имущества
1	2	3	4	5
				Всеволожский муниципальный район, Муринское городское поселение, город Мурино, улица Заречная
-	47:07:0712004:59	Ленинградская область, Всеволожский муниципальный район, Муринское сельское поселение, поселок Мурино, улица Центральная, участок №6	47:07:0000000:63178	Российская Федерация, Ленинградская область, Всеволожский муниципальный район, Муринское городское поселение, город Мурино, улица Центральная, дом 6
-	47:07:0711002:33	Ленинградская область, Всеволожский муниципальный район, Новодевяткинское сельское поселение, дер. Новое Девяткино, ул. Главная, участок № 53	-	-
47:07:0711002:50:ЗУ1	47:07:0711002:50	Ленинградская область, Всеволожский муниципальный район, Новодевяткинское сельское поселение, дер. Новое Девяткино, ул. Главная, уч. №37-41	47:07:0711002:60	Ленинградская область, Всеволожский муниципальный район, Новодевяткинское сельское поселение, деревня Новое Девяткино, улица Главная, дом 37

Условные номера образуемых земельных участков	Кадастровые номера существующих земельных участков	Местоположение образуемого земельного участка / Адрес существующего земельного участка	Кадастровый номер объекта недвижимого имущества, расположенного на существующем земельном участке	Адрес объекта недвижимого имущества
1	2	3	4	5
-	47:07:0712009:19	Ленинградская область, Всеволожский район, Муринская волость, пос. Мурино, ул. Центральная, 25	47:07:0000000:82257	Российская Федерация, Ленинградская область, Всеволожский муниципальный район, Муринское городское поселение, город Мурино, улица Центральная, дом 25
47:07:0712007:101:ЗУ1	47:07:0712007:101	Ленинградская область, Всеволожский район, п. Мурино, ул. Центральная, д.№50	47:07:0712001:421	Российская Федерация, Ленинградская область, Всеволожский муниципальный район, Муринское городское поселение, город Мурино, улица Кооперативная
47:07:0712009:375:ЗУ1	47:07:0712009:375	Ленинградская область, р-н Всеволожский, г Мурино	47:07:0712001:724	Российская Федерация, Ленинградская область, Всеволожский муниципальный район, Муринское городское поселение, город Мурино, улица Центральная, дом 45
-	47:07:0712009:75	Российская Федерация, Ленинградская область, Всеволожский муниципальный район, Муринское городское поселение, город Мурино, улица Центральная, земельный участок 35	47:07:0712001:721	Российская Федерация, Ленинградская область, Всеволожский муниципальный район, Муринское городское поселение, город Мурино, улица Центральная, дом 35

Условные номера образуемых земельных участков	Кадастровые номера существующих земельных участков	Местоположение образуемого земельного участка / Адрес существующего земельного участка	Кадастровый номер объекта недвижимого имущества, расположенного на существующем земельном участке	Адрес объекта недвижимого имущества
1	2	3	4	5
47:07:0712012:33:ЗУ1	47:07:0712012:33	Российская Федерация, Ленинградская область, Всеволожский муниципальный район, Муринское городское поселение, город Мурино, улица Заречная, участок 1	-	-
-	47:07:0712012:51	Ленинградская область, Всеволожский район, п. Мурино, ул. Заречная, уч. №5	47:07:0000000:64843	Российская Федерация, Ленинградская область, Всеволожский муниципальный район, Муринское городское поселение, город Мурино, улица Заречная, дом 5
47:07:0711003:14:ЗУ1	47:07:0711003:14	Ленинградская область, Всеволожский район, дер. Новое Девяткино, д. №25	-	-
-	47:07:0711003:32	Ленинградская область, Всеволожский муниципальный район, Новодевяткинское сельское поселение, дер. Новое Девяткино, ул. Главная, участок № 22	47:07:0711003:57	Ленинградская область, Всеволожский муниципальный район, Новодевяткинское сельское поселение, дер. Новое Девяткино, ул. Главная

Условные номера образуемых земельных участков	Кадастровые номера существующих земельных участков	Местоположение образуемого земельного участка / Адрес существующего земельного участка	Кадастровый номер объекта недвижимого имущества, расположенного на существующем земельном участке	Адрес объекта недвижимого имущества
1	2	3	4	5
47:07:0711003:72:ЗУ1	47:07:0711003:72	Ленинградская область, Всеволожский район, д. Новое Девяткино, ул. Главная	47:07:0000000:66463	Ленинградская область, Всеволожский район, Новодевяткинское сельское поселение, дер. Новое Девяткино, ул. Главная, д. 30
			47:07:0711001:1700	Ленинградская область, р-н. Всеволожский, д. Новое Девяткино, д. 17
47:07:0711003:9:ЗУ1	47:07:0711003:9	Ленинградская область, Всеволожский район,Новодевяткинское сельское поселение, дер. Новое Девяткино, ул. Главная, участок № 16	-	-
47:07:0712011:128:ЗУ1	47:07:0712011:128	Ленинградская область, Всеволожский муниципальный район, Муринское сельское поселение, п. Мурино, ул. Центральная, уч. 11а	-	-

Условные номера образуемых земельных участков	Кадастровые номера существующих земельных участков	Местоположение образуемого земельного участка / Адрес существующего земельного участка	Кадастровый номер объекта недвижимого имущества, расположенного на существующем земельном участке	Адрес объекта недвижимого имущества
1	2	3	4	5
-	47:07:0712011:169	Российская Федерация, Ленинградская область, Всеволожский муниципальный район, Муринское сельское поселение, п. Мурино, ул. Центральная, №15-А	47:07:0000000:75792	Российская Федерация, Ленинградская область, Всеволожский муниципальный район, Муринское городское поселение, город Мурино, улица Центральная, дом 15-А
47:07:0712011:3:ЗУ1	47:07:0712011:3	Ленинградская область, Всеволожский район, Муринская волость, пос. Мурино, ул. ул. Центральная, уч.№17 и 21	47:07:0712001:1488	Российская Федерация, Ленинградская область, Всеволожский муниципальный район, Муринское городское поселение, город Мурино, улица Центральная, дом 17,21, участок 17,21
47:07:0712011:3:ЗУ2				
-	47:07:0712011:4	Ленинградская область, Всеволожский район, Муринская волость, пос. Мурино, ул. Центральная, уч. 9	47:07:0712011:167	Российская Федерация, Ленинградская область, Всеволожский муниципальный район, Муринское городское поселение, город Мурино, улица Центральная
			47:07:0712001:908	Российская Федерация, Ленинградская область, Всеволожский муниципальный район, Муринское городское поселение, город Мурино, улица Центральная, дом 9

Условные номера образуемых земельных участков	Кадастровые номера существующих земельных участков	Местоположение образуемого земельного участка / Адрес существующего земельного участка	Кадастровый номер объекта недвижимого имущества, расположенного на существующем земельном участке	Адрес объекта недвижимого имущества
1	2	3	4	5
-	47:07:0712011:91	Ленинградская область, Всеволожский район, п. Мурино, ул. Центральная, д.1	-	-
-	47:07:0712006:40	Ленинградская область, Всеволожский муниципальный район, Муринское сельское поселение, п. Мурино, ул. Центральная, д.28	-	-
-	47:07:0712006:88	Ленинградская область, Всеволожский район, п. Мурино, ул. Центральная, уч№34	47:07:0712001:354	Российская Федерация, Ленинградская область, Всеволожский муниципальный район, Муринское городское поселение, город Мурино, улица Центральная, дом 34
47:07:0712006:89:ЗУ1	47:07:0712006:89	Ленинградская область, Всеволожский район, п. Мурино, ул. Центральная, уч.№20	-	-

Условные номера образуемых земельных участков	Кадастровые номера существующих земельных участков	Местоположение образуемого земельного участка / Адрес существующего земельного участка	Кадастровый номер объекта недвижимого имущества, расположенного на существующем земельном участке	Адрес объекта недвижимого имущества
1	2	3	4	5
-	47:07:0712015:109	Российская Федерация, Ленинградская область, Всеволожский муниципальный район, Муринское городское поселение, город Мурино, улица Заречная, земельный участок 10А	47:07:0712015:106	Российская Федерация, Ленинградская область, Всеволожский муниципальный район, Муринское городское поселение, город Мурино, улица Заречная, дом 10А
-	47:07:0712015:32	Ленинградская область, Всеволожский район, пос. Мурино, ул. Заречная, д. 2	47:07:0000000:83502	Российская Федерация, Ленинградская область, Всеволожский муниципальный район, Муринское городское поселение, город Мурино, улица Заречная, дом 2
-	47:07:0712015:4	Ленинградская область, Всеволожский район, п. Мурино, ул. Заречная, уч. № 9	47:07:0712015:418	Российская Федерация, Ленинградская область, Всеволожский район, п. Мурино, ул. Заречная
47:07:0712015:419:ЗУ1	47:07:0712015:419:ЗУ1	Российская Федерация, Ленинградская область, Всеволожский муниципальный район, Муринское городское поселение, город Мурино, улица Заречная, участок 34	-	-

Условные номера образуемых земельных участков	Кадастровые номера существующих земельных участков	Местоположение образуемого земельного участка / Адрес существующего земельного участка	Кадастровый номер объекта недвижимого имущества, расположенного на существующем земельном участке	Адрес объекта недвижимого имущества
1	2	3	4	5
-	47:07:0712015:66	Ленинградская область, Всеволожский район, п. Мурино, ул. Заречная, уч. № 36-А	-	-
-	47:07:0712015:69	Российская Федерация, Ленинградская область, Всеволожский муниципальный район, Муринское городское поселение, город Мурино, улица Заречная, участок 6	-	-
-	47:07:0711003:6	Ленинградская область, Всеволожский муниципальный район, Новодевяткинское сельское поселение, дер. Новое Девяткино, ул. Главная, уч. № 20	47:07:0000000:76585	Ленинградская область, Всеволожский район, Новодевяткинское сельское поселение, дер. Новое Девяткино, улица Главная, дом №20
47:07:0711002:51:ЗУ1	47:07:0711002:51	Ленинградская область, Всеволожский муниципальный район, Новодевяткинское сельское поселение, д. Новое Девяткино, ул. Главная, (примыкает к уч. №№8, 21,	-	-

Условные номера образуемых земельных участков	Кадастровые номера существующих земельных участков	Местоположение образуемого земельного участка / Адрес существующего земельного участка	Кадастровый номер объекта недвижимого имущества, расположенного на существующем земельном участке	Адрес объекта недвижимого имущества
1	2	3	4	5
		33)		
-	47:07:0712015:87	Российская Федерация, Ленинградская область, Всеволожский муниципальный район, Муринское городское поселение, город Мурино, улица Заречная, участок 5В	47:07:0712015:97	Российская Федерация, Ленинградская область, Всеволожский муниципальный район, Муринское городское поселение, город Мурино, улица Заречная, дом 5В
-	47:07:0712011:7	Ленинградская область, Всеволожский район, пос. Мурино, ул. Центральная, уч.№7-А	-	-
-	47:07:0712009:20	Ленинградская область, Всеволожский район, п. Мурино, ул. Центральная, д. 25	47:07:0000000:82257	Российская Федерация, Ленинградская область, Всеволожский муниципальный район, Муринское городское поселение, город Мурино, улица Центральная, дом 25

Условные номера образуемых земельных участков	Кадастровые номера существующих земельных участков	Местоположение образуемого земельного участка / Адрес существующего земельного участка	Кадастровый номер объекта недвижимого имущества, расположенного на существующем земельном участке	Адрес объекта недвижимого имущества
1	2	3	4	5
47:07:0722001:36044:ЗУ1	47:07:0722001:36044	Ленинградская область, р-н. Всеволожский	47:07:0000000:93492	Российская Федерация, Ленинградская область, Всеволожский муниципальный район, Муринское сельское поселение
			47:07:0000000:93494	Российская Федерация, Ленинградская область, Всеволожский муниципальный район, Муринское сельское поселение
-	47:07:0712006:85	Ленинградская область, Всеволожский район, п. Мурино, ул. Центральная, уч.№30	47:07:0000000:84385	Российская Федерация, Ленинградская область, Всеволожский муниципальный район, Муринское городское поселение, город Мурино, улица Центральная, дом 30
-	47:07:0711002:9	Ленинградская область, Всеволожский район, Новодевяткинское сельское поселение, дер. Новое Девяткино, ул. Главная, дом № 33	47:07:0711001:2286	Ленинградская область, Всеволожский район, Новодевяткинское сельское поселение, дер. Новое Девяткино, ул. Главная, дом №33

Условные номера образуемых земельных участков	Кадастровые номера существующих земельных участков	Местоположение образуемого земельного участка / Адрес существующего земельного участка	Кадастровый номер объекта недвижимого имущества, расположенного на существующем земельном участке	Адрес объекта недвижимого имущества
1	2	3	4	5
47:07:0711002:38:ЗУ1	47:07:0711002:38	Ленинградская область, Всеволожский район, Новодевяткинское сельское поселение, дер. Новое Девяткино, ул. Главная, участок № 47	-	-
-	47:07:0712006:45	Ленинградская область, Всеволожский район, пос. Мурино, ул. Центральная, д.22	47:07:0712006:472	Российская Федерация, Ленинградская область, Всеволожский район, п. Мурино, ул. Центральная, д. 22
			47:07:0712006:473	Российская Федерация, Ленинградская область, Всеволожский район, пос. Мурино, ул. Центральная, д. 22
-	47:07:0712011:151	Российская Федерация, Ленинградская область, Всеволожский муниципальный район, Муринское городское поселение, город Мурино, улица Центральная, д.13	-	-
-	47:07:0712004:19	Ленинградская область, Всеволожский район, Муринская волость, пос. Мурино, ул. ул.	47:07:0712001:1099	Российская Федерация, Ленинградская область, Всеволожский муниципальный район, Муринское городское

Условные номера образуемых земельных участков	Кадастровые номера существующих земельных участков	Местоположение образуемого земельного участка / Адрес существующего земельного участка	Кадастровый номер объекта недвижимого имущества, расположенного на существующем земельном участке	Адрес объекта недвижимого имущества
1	2	3	4	5
		Центральная, 4		поселение, город Мурино, улица Центральная, дом 4
-	47:07:0712015:7	Ленинградская область, Всеволожский район, Муринская волость, пос. Мурино, ул. Заречная, уч.№8	47:07:0000000:66389	Российская Федерация, Ленинградская область, Всеволожский муниципальный район, Муринское городское поселение, город Мурино, улица Заречная, дом 8, участок 8
-	47:07:0711003:51	Ленинградская область, Всеволожский район, д. Новое Девяткино, уч. № 31	-	-
47:07:0712011:92:ЗУ1	47:07:0712011:92	Ленинградская область, Всеволожский район, пос. Мурино, ул. Центральная, д. №1	47:07:0712006:113	Российская Федерация, Ленинградская область, Всеволожский муниципальный район, Муринское городское поселение, город Мурино, улица Центральная, дом 1
47:07:0722001:36045:ЗУ1	47:07:0722001:36045	Ленинградская область, р-н. Всеволожский	-	-

Условные номера образуемых земельных участков	Кадастровые номера существующих земельных участков	Местоположение образуемого земельного участка / Адрес существующего земельного участка	Кадастровый номер объекта недвижимого имущества, расположенного на существующем земельном участке	Адрес объекта недвижимого имущества
1	2	3	4	5
-	47:07:0712009:376	Ленинградская область, р-н Всеволожский, г Мурино	47:07:0712001:1492	Российская Федерация, Ленинградская область, Всеволожский муниципальный район, Муринское городское поселение, город Мурино, улица Центральная, дом 47
			47:07:0000000:3406	Российская Федерация, Ленинградская область, Всеволожский муниципальный район, Муринское городское поселение, город Мурино, улица Центральная, дом 47
-	47:07:0712015:95	Российская Федерация, Ленинградская область, Всеволожский муниципальный район, Муринское городское поселение, город Мурино, улица Заречная, дом 38	47:07:0712015:96	Российская Федерация, Ленинградская область, Всеволожский муниципальный район, Муринское городское поселение, город Мурино, улица Заречная, дом 38
47:07:0722001:109019:ЗУ1	47:07:0722001:109019	Ленинградская область, Всеволожский муниципальный район	47:07:0000000:82503	Ленинградская область, Всеволожский район
47:07:0722001:109019:ЗУ2			47:07:0000000:75894	Ленинградская область, Всеволожский район, Муринская волость, д.Новое Девяткино, д.113
47:07:0722001:109019:ЗУ3			47:07:0000000:11304	Ленинградская область, Всеволожский район, д. б/н

Условные номера образуемых земельных участков	Кадастровые номера существующих земельных участков	Местоположение образуемого земельного участка / Адрес существующего земельного участка	Кадастровый номер объекта недвижимого имущества, расположенного на существующем земельном участке	Адрес объекта недвижимого имущества
1	2	3	4	5
47:07:0722001:109019:ЗУ4			47:07:0000000:89664	Ленинградская область, Всеволожский район, дер. Новое Девяткино
47:07:0722001:109019:ЗУ5			47:16:0000000:28040	Ленинградская область, Кировский район, г.Шлиссельбург, Всеволожский район
47:07:0722001:109019:ЗУ6			47:07:0722001:101459	Российская Федерация, Ленинградская область, Всеволожский муниципальный район, Новодевяткинское сельское поселение, д. Новое Девяткино, ж/п № 12
47:07:0722001:109019:ЗУ7			47:00:0000000:1693	Российская Федерация, Ленинградская область, Киришский р-н, Будогощское г/п, д. Лашино, Пчевжинское с/п, Пчевское с/п, Глажевское с/п, Киришское г/п, г. Кириши, Кировский р-н, Березовская волость,...
47:07:0722001:109019:ЗУ8				
47:07:0722001:109019:ЗУ9			47:27:0000000:13019	Ленинградская область, Киришский район, (г.Кириши) - Кировский район - Всеволожский район -Выборгский район (г.Приморск).

Условные номера образуемых земельных участков	Кадастровые номера существующих земельных участков	Местоположение образуемого земельного участка / Адрес существующего земельного участка	Кадастровый номер объекта недвижимого имущества, расположенного на существующем земельном участке	Адрес объекта недвижимого имущества
1	2	3	4	5
47:07:0722001:109019:ЗУ10			47:07:0722001:117580	Российская Федерация, Ленинградская область, Всеволожский муниципальный район, Новодевяткинское сельское поселение, д. Новое Девяткино, ж/д подъездной путь 2
47:07:0722001:109019:ЗУ11			47:07:0722001:117581	Российская Федерация, Ленинградская область, Всеволожский муниципальный район, Новодевяткинское сельское поселение, д. Новое Девяткино, ж/д подъездной путь 4
-	47:07:0711002:75	Ленинградская область, Всеволожский муниципальный район, Новодевяткинское сельское поселение, дер. Новое Девяткино, ул. Главная, №27	-	-
47:07:0711002:6:ЗУ1	47:07:0711002:6	Ленинградская область, Всеволожский район, Новодевяткинское сельское поселение, дер. Новое Девяткино, ул. Главная, участок № 43	47:07:0000000:8038	Ленинградская область, Всеволожский муниципальный район, Новодевяткинское сельское поселение, дер. Новое Девяткино, ул. Главная, дом № 43

Условные номера образуемых земельных участков	Кадастровые номера существующих земельных участков	Местоположение образуемого земельного участка / Адрес существующего земельного участка	Кадастровый номер объекта недвижимого имущества, расположенного на существующем земельном участке	Адрес объекта недвижимого имущества
1	2	3	4	5
-	47:07:0711003:60	Ленинградская область, Всеволожский муниципальный район, дер. Новое Девяткино, ул. Главная, участок 38	-	-
47:07:0711004:13:ЗУ1	47:07:0711004:13	Ленинградская область, Всеволожский район, Новодевяткинское сельское поселение, дер. Новое Девяткино, ул. Главная, д.60	47:07:0711001:1008	Ленинградская область, Всеволожский муниципальный район, Новодевяткинское сельское поселение, дер. Новое Девяткино, ул. Главная, д. 60, Лит. Б
			47:07:0711001:1006	Ленинградская область, Всеволожский муниципальный район, Новодевяткинское сельское поселение, дер. Новое Девяткино, ул. Главная, д. 60, лит. А
-	47:07:0711003:73	Российская Федерация, Ленинградская область, Всеволожский муниципальный район, Новодевяткинское сельское поселение, дер. Новое Девяткино, ул. Главная, участок №44	-	-

Условные номера образуемых земельных участков	Кадастровые номера существующих земельных участков	Местоположение образуемого земельного участка / Адрес существующего земельного участка	Кадастровый номер объекта недвижимого имущества, расположенного на существующем земельном участке	Адрес объекта недвижимого имущества
1	2	3	4	5
-	47:07:0712012:52	Ленинградская область, Всеволожский район, п. Мурино, ул. Заречная, 5	47:07:0000000:77466	Российская Федерация, Ленинградская область, Всеволожский муниципальный район, Муринское городское поселение, город Мурино, улица Заречная, дом 5
-	47:07:0712006:106	Ленинградская область, Всеволожский район, пос. Мурино, ул.Центральная, д.№36	-	-
-	47:07:0712009:39	Ленинградская область, Всеволожский район, п. Мурино, ул. Центральная, уч.№39	47:07:0712009:377	Российская Федерация, Ленинградская область, Всеволожский муниципальный район, Муринское городское поселение, город Мурино, улица Центральная, дом 39
47:07:0712009:48:ЗУ1	47:07:0712009:48	Ленинградская область, Всеволожский район, п. Мурино, ул. Центральная, д.27	47:07:0712006:112	Российская Федерация, Ленинградская область, Всеволожский муниципальный район, Муринское городское поселение, город Мурино, улица Центральная, дом 27

Условные номера образуемых земельных участков	Кадастровые номера существующих земельных участков	Местоположение образуемого земельного участка / Адрес существующего земельного участка	Кадастровый номер объекта недвижимого имущества, расположенного на существующем земельном участке	Адрес объекта недвижимого имущества
1	2	3	4	5
-	47:07:0712012:68	Российская Федерация, Ленинградская область, Всеволожский муниципальный район, Муринское городское поселение, город Мурино, улица Заречная, дом 3	-	-
47:07:0712016:31:ЗУ1	47:07:0712016:31	Ленинградская область, Всеволожский район, Муринское сельское поселение, пос. Мурино	47:07:0000000:63517	Российская Федерация, Ленинградская область, Всеволожский муниципальный район, Муринское городское поселение, город Мурино, улица Лесная, дом 3
47:07:0712016:31:ЗУ2				
47:07:0000000:87665:ЗУ1	47:07:0000000:87665	Российская Федерация, Ленинградская область, Всеволожский муниципальный район, Муринское городское поселение, город Мурино, улица Кооперативная, участок 24	47:07:0000000:93720	Российская Федерация, Ленинградская область, Всеволожский муниципальный район, Муринское городское поселение, город Мурино
47:07:0000000:87665:ЗУ2				
-	47:07:0711003:39	Ленинградская область, Всеволожский район, д. Новое Девяткино, уч. № 31	-	-

Условные номера образуемых земельных участков	Кадастровые номера существующих земельных участков	Местоположение образуемого земельного участка / Адрес существующего земельного участка	Кадастровый номер объекта недвижимого имущества, расположенного на существующем земельном участке	Адрес объекта недвижимого имущества
1	2	3	4	5
47:07:0711001:29:ЗУ1	47:07:0711001:29	Ленинградская область, Всеволожский муниципальный район, Новодевяткинское сельское поселение, дер. Новое Девяткино, ул. Главная, уч. 67	47:07:0711001:8029	Российская Федерация, Ленинградская область, Всеволожский муниципальный район, Новодевяткинское сельское поселение, деревня Новое Девяткино, улица Главная, дом 67
47:07:0516001:34:ЗУ1	47:07:0516001:34	Ленинградская область, Всеволожский район	47:07:0000000:18787	Ленинградская область, Всеволожский муниципальный район, Токсовское городское поселение, г.п. Токсово
47:07:0516001:34:ЗУ2			47:07:0000000:82503	Ленинградская область, Всеволожский район
47:07:0516001:34:ЗУ3			47:07:0521001:50	Ленинградская область, Всеволожский район, массив "Токсово", СНТ "Светлое", уч. 70
47:07:0516001:34:ЗУ4			47:07:0000000:93455	Ленинградская область, Всеволожский район, д. Кузьмолово
47:07:0516001:34:ЗУ5			47:07:0000000:11304	Ленинградская область, Всеволожский район, д. б/н
47:07:0516001:34:ЗУ6			47:16:0000000:28040	Ленинградская область, Кировский район, г.Шлиссельбург, Всеволожский район

Условные номера образуемых земельных участков	Кадастровые номера существующих земельных участков	Местоположение образуемого земельного участка / Адрес существующего земельного участка	Кадастровый номер объекта недвижимого имущества, расположенного на существующем земельном участке	Адрес объекта недвижимого имущества
1	2	3	4	5
47:07:0516001:34:ЗУ7			47:00:0000000:1693	Российская Федерация, Ленинградская область, Киришский р-н, Будогощское г/п, д. Лашино, Пчевжинское с/п, Пчевское с/п, Глажевское с/п, Киришское г/п, г. Кириши, Кировский р-н, Березовская волость, Мгинское г/п, п. Старая Малукса, Шлиссельбургское г/п, г. Шлиссельбург, Всеволожский р-н, Колтушское с/п, д. Ексолово, Всеволожское г/п, г. Всеволожск, массив Мендсары, Романовское с/п, п. Романовка, местечко Углово, Юкковское с/п, Кузьмоловское г/п, Бугровское с/п, Агалатовское с/п, Выборгский р-н, Первомайское с/п, Рощинское с/п, Полянское с/п, п. Поляны, Приморское г/п, п. Рябово
47:07:0516001:34:ЗУ8			47:07:0517012:48	Ленинградская область, Всеволожский район, п. Токсово, в районе озера Хепоярви, СНТ «Токсовское», ул. Грибная, уч. 160
47:07:0516001:34:ЗУ9			47:27:0000000:13019	Ленинградская область, Киришский район, (г.Кириши) - Кировский район - Всеволожский район -Выборгский район (г.Приморск).

Условные номера образуемых земельных участков	Кадастровые номера существующих земельных участков	Местоположение образуемого земельного участка / Адрес существующего земельного участка	Кадастровый номер объекта недвижимого имущества, расположенного на существующем земельном участке	Адрес объекта недвижимого имущества
1	2	3	4	5
47:07:0516001:34:ЗУ10			47:07:0521002:40	Ленинградская область, Всеволожский район, СНТ "Светлое", ул. Ясная, уч. 62
47:07:0516001:34:ЗУ11			47:07:0000000:94788	Российская Федерация, Ленинградская область, Всеволожский район, Токсовское городское поселение
			47:07:0521002:254	Российская Федерация, Ленинградская область, Всеволожский район, район п. Токсово, садоводческое товарищество "Светлое", уч. 64
			47:07:0521001:265	Российская Федерация, Ленинградская область, Всеволожский район, садоводческое товарищество "Светлое", уч. 74
			47:07:0521003:265	Российская Федерация, Ленинградская область, Всеволожский район, п. Токсово, садоводческое товарищество "Светлое", уч. 10
			47:07:0521003:266	Российская Федерация, Ленинградская область, Всеволожский муниципальный район, Токсовское городское поселение, массив Токсово, СНТ

Условные номера образуемых земельных участков	Кадастровые номера существующих земельных участков	Местоположение образуемого земельного участка / Адрес существующего земельного участка	Кадастровый номер объекта недвижимого имущества, расположенного на существующем земельном участке	Адрес объекта недвижимого имущества
1	2	3	4	5
				"Светлое", участок № 5
			47:07:0521001:266	Российская Федерация, Ленинградская область, Всеволожский район, п. Токсово, СТ "Светлое", участок № 68
			47:07:0521002:256	Российская Федерация, Ленинградская область, Всеволожский муниципальный район, Токсовское городское поселение, пос. Токсово, СНТ "Светлое", участок № 57
47:07:0711002:39:ЗУ1	47:07:0711002:39	Ленинградская область, Всеволожский район, д. Новое Девяткино, уч. 26	-	-
47:07:0516001:336:ЗУ1	47:07:0516001:336	Ленинградская область, Всеволожский район	47:07:0000000:82503	Ленинградская область, Всеволожский район
			47:07:0000000:11304	Ленинградская область, Всеволожский район, д. б/н
			47:16:0000000:28040	Ленинградская область, Кировский район, г.Шлиссельбург, Всеволожский район

Условные номера образуемых земельных участков	Кадастровые номера существующих земельных участков	Местоположение образуемого земельного участка / Адрес существующего земельного участка	Кадастровый номер объекта недвижимого имущества, расположенного на существующем земельном участке	Адрес объекта недвижимого имущества
1	2	3	4	5
47:07:0516001:336:ЗУ2			47:00:0000000:1693	Российская Федерация, Ленинградская область, Киришский р-н, Будогощское г/п, д. Лашино, Пчевжинское с/п, Пчевское с/п, Глажевское с/п, Киришское г/п, г. Кириши, Кировский р-н, Березовская волость, Мгинское г/п, п. Старая Малукса, Шлиссельбургское г/п, г. Шлиссельбург, Всеволожский р-н, Колтушское с/п, д. Ексолово, Всеволожское г/п, г. Всеволожск, массив Мендсары, Романовское с/п, п. Романовка, местечко Углово, Юкковское с/п, Кузьмоловское г/п, Бугровское с/п, Агалатовское с/п, Выборгский р-н, Первомайское с/п, Рощинское с/п, Полянское с/п, п. Поляны, Приморское г/п, п. Рябово
			47:27:0000000:13019	Ленинградская область, Киришский район, (г.Кириши) - Кировский район - Всеволожский район -Выборгский район (г.Приморск).
47:07:0000000:91532:ЗУ1	47:07:0000000:91532	Ленинградская область, р-н. Всеволожский, д. Новое Девяткино, ул. Главная	47:07:0000000:89884	Ленинградская область, Всеволожский муниципальный район, д Новое Девяткино, ул Главная

Условные номера образуемых земельных участков	Кадастровые номера существующих земельных участков	Местоположение образуемого земельного участка / Адрес существующего земельного участка	Кадастровый номер объекта недвижимого имущества, расположенного на существующем земельном участке	Адрес объекта недвижимого имущества
1	2	3	4	5
			47:07:0000000:89664	Ленинградская область, Всеволожский район, дер. Новое Девяткино
47:07:0000000:91532:ЗУ2			47:07:0000000:89879	Ленинградская область, Всеволожский муниципальный район, д Новое Девяткино, ул Главная
			47:07:0000000:89767	Ленинградская область, Всеволожский район
47:07:0000000:91532:ЗУ3			47:00:0000000:1534	Ленинградская область, Волховский муниципальный район, Кисельнинское сельское поселение, Новоладожское городское поселение, Иссадское сельское поселение
47:07:0000000:91471:ЗУ1	47:07:0000000:91471	Ленинградская область, р-н Всеволожский, Муринское сельское поселение, п. Мурино	47:07:0712001:582	Ленинградская область, Всеволожский район, п. Мурино, ул. 2-я Линия
			47:07:0000000:91725	Российская Федерация, Ленинградская область, Всеволожский муниципальный район, Муринское городское поселение, город Мурино, улица Парковая

Условные номера образуемых земельных участков	Кадастровые номера существующих земельных участков	Местоположение образуемого земельного участка / Адрес существующего земельного участка	Кадастровый номер объекта недвижимого имущества, расположенного на существующем земельном участке	Адрес объекта недвижимого имущества
1	2	3	4	5
			47:07:0722001:24544	Российская Федерация, Ленинградская область, Всеволожский муниципальный район, Муринское городское поселение, город Мурино
			47:07:0712001:1656	Российская Федерация, Ленинградская область, Всеволожский муниципальный район, Муринское городское поселение, город Мурино, улица Парковая
			47:07:0000000:89677	Ленинградская область, Всеволожский район
			47:07:0722001:28770	Российская Федерация, Ленинградская область, Всеволожский муниципальный район, Муринское городское поселение, город Мурино
			47:07:0712001:1171	Российская Федерация, Ленинградская область, Всеволожский муниципальный район, Муринское городское поселение, город Мурино, улица Боровая, дом б/н

Условные номера образуемых земельных участков	Кадастровые номера существующих земельных участков	Местоположение образуемого земельного участка / Адрес существующего земельного участка	Кадастровый номер объекта недвижимого имущества, расположенного на существующем земельном участке	Адрес объекта недвижимого имущества
1	2	3	4	5
			47:07:0712001:1659	Российская Федерация, Ленинградская область, Всеволожский муниципальный район, Муринское городское поселение, город Мурино, переулок Родниковый
			47:07:0712002:1560	Российская Федерация, Ленинградская область, Всеволожский муниципальный район, Муринское городское поселение, город Мурино, Привокзальная площадь, дом 1,2
			47:07:0722001:28774	Российская Федерация, Ленинградская область, Всеволожский муниципальный район, Муринское городское поселение, город Мурино
			47:07:0000000:91220	Российская Федерация, Ленинградская область, Всеволожский муниципальный район, Муринское городское поселение, город Мурино
			47:07:0722001:61414	Российская Федерация, Ленинградская область, Всеволожский муниципальный район, Муринское сельское

Условные номера образуемых земельных участков	Кадастровые номера существующих земельных участков	Местоположение образуемого земельного участка / Адрес существующего земельного участка	Кадастровый номер объекта недвижимого имущества, расположенного на существующем земельном участке	Адрес объекта недвижимого имущества
1	2	3	4	5
				поселение
			47:00:0000000:1534	Ленинградская область, Волховский муниципальный район, Кисельнинское сельское поселение, Новоладожское городское поселение, Иссадское сельское поселение
47:07:0000000:94585:ЗУ1	47:07:0000000:94585	Российская Федерация, Ленинградская область, Всеволожский муниципальный район, Кузьмоловское городское поселение, г.п. Кузьмоловский, ул. Рядового Леонида Иванова	47:07:0000000:70541	Российская Федерация, Ленинградская область, Всеволожский район, г. п. Кузьмоловский, ул. Рядового Леонида Иванова
			47:07:0508001:140	Ленинградская область, Всеволожский район, городское поселение Кузьмоловское, г.п. Кузьмоловский, улица Рядового Иванова, д. 16
47:07:0505006:190:ЗУ1	47:07:0505006:190	Российская Федерация, Ленинградская область, Всеволожский муниципальный район, Кузьмоловское городское поселение, городской поселок Кузьмоловский, ул.	47:07:0505006:325	Российская Федерация, Ленинградская область, Всеволожский муниципальный район, Кузьмоловское городское поселение, городской поселок Кузьмоловский, ул.Ленинградское шоссе, сооружение 2 Ж

Условные номера образуемых земельных участков	Кадастровые номера существующих земельных участков	Местоположение образуемого земельного участка / Адрес существующего земельного участка	Кадастровый номер объекта недвижимого имущества, расположенного на существующем земельном участке	Адрес объекта недвижимого имущества
1	2	3	4	5
		Ленинградское шоссе, участок 2 Ж	47:07:0505006:281	Российская Федерация, Ленинградская область, Всеволожский муниципальный район, Кузьмоловское городское поселение, городской поселок Кузьмоловский, ул. Ленинградское шоссе, сооружение 2 Ж
			47:07:0505006:598	Российская Федерация, Ленинградская область, Всеволожский муниципальный район, Кузьмоловское городское поселение, городской поселок Кузьмоловский, ул. Ленинградское шоссе, сооружение 2 Ж
			47:07:0505006:597	Российская Федерация, Ленинградская область, Всеволожский муниципальный район, Кузьмоловское городское поселение, городской поселок Кузьмоловский, ул. Ленинградское шоссе, сооружение 2 Ж
47:07:0000000:535:ЗУ1	47:07:0000000:535	Российская Федерация, Ленинградская область, Всеволожский муниципальный район, Муринское городское	47:07:0712001:1560	Российская Федерация, Ленинградская область, Всеволожский муниципальный район, Муринское городское поселение, город Мурино, улица

Условные номера образуемых земельных участков	Кадастровые номера существующих земельных участков	Местоположение образуемого земельного участка / Адрес существующего земельного участка	Кадастровый номер объекта недвижимого имущества, расположенного на существующем земельном участке	Адрес объекта недвижимого имущества
1	2	3	4	5
		поселение, город Мурино, улица Вокзальная		Вокзальная, дом б/н
			47:07:0712001:1093	Российская Федерация, Ленинградская область, Всеволожский муниципальный район, Муринское городское поселение, город Мурино, улица Тихая
			47:07:0712001:588	Российская Федерация, Ленинградская область, Всеволожский муниципальный район, Муринское городское поселение, город Мурино, улица Веселая
			47:07:0712001:582	Ленинградская область, Всеволожский район, п. Мурино, ул. 2-я Линия
			47:07:0000000:93720	Российская Федерация, Ленинградская область, Всеволожский муниципальный район, Муринское городское поселение, город Мурино

Условные номера образуемых земельных участков	Кадастровые номера существующих земельных участков	Местоположение образуемого земельного участка / Адрес существующего земельного участка	Кадастровый номер объекта недвижимого имущества, расположенного на существующем земельном участке	Адрес объекта недвижимого имущества
1	2	3	4	5
47:07:0000000:88872:ЗУ1	47:07:0000000:88872	Российская Федерация, Ленинградская область, Всеволожский муниципальный район, Муринское городское поселение, город Мурино, улица Оборонная	47:07:0000000:92492	Российская Федерация, Ленинградская область, Всеволожский муниципальный район, Муринское городское поселение, город Мурино
			47:07:0712001:1206	Российская Федерация, Ленинградская область, Всеволожский муниципальный район, Муринское городское поселение, город Мурино, улица Оборонная
47:07:0516001:32:ЗУ1 (ЕЗ 47:07:0516001:30:ЗУ1)	47:07:0516001:32 (ЕЗ 47:07:0516001:30)	Ленинградская область, Всеволожский район, в районе д. Новое-Девяткино	47:07:0000000:89664	Газопровод по подводящей высокого давления Д-720 мм на площадку ЛМЗ от ГРС Северной ТЭЦ
47:07:0516001:32:ЗУ2 (ЕЗ 47:07:0516001:30:ЗУ2)				
47:07:0516001:32:ЗУ3 (ЕЗ 47:07:0516001:30:ЗУ3)				
47:07:0505005:ЗУ1	47:07:0505005	пгт Кузьмоловский	-	-
47:07:0505002:ЗУ1	47:07:0505002	пгт Кузьмоловский	-	-
47:07:0000000:ЗУ1	47:07:0000000	пгт Кузьмоловский	-	-
47:07:0000000:ЗУ2	47:07:0000000	пгт Кузьмоловский	-	-

Условные номера образуемых земельных участков	Кадастровые номера существующих земельных участков	Местоположение образуемого земельного участка / Адрес существующего земельного участка	Кадастровый номер объекта недвижимого имущества, расположенного на существующем земельном участке	Адрес объекта недвижимого имущества
1	2	3	4	5
47:07:0505003:ЗУ1	47:07:0505003	пгт Кузьмоловский	-	-
47:07:0505002:ЗУ2	47:07:0505002	пгт Кузьмоловский	-	-
47:07:0505003:ЗУ2	47:07:0505003	пгт Кузьмоловский	-	-
47:07:0505001:ЗУ1	47:07:0505001	пгт Кузьмоловский	-	-
47:07:0516001:ЗУ1	47:07:0516001	Кузьмоловское ГП	-	-
47:07:0000000:ЗУ3	47:07:0000000	пгт Кузьмоловский	-	-
47:07:0505006:ЗУ1	47:07:0505006	пгт Кузьмоловский	-	-
47:07:0000000:ЗУ4	47:07:0000000	г. Мурино	-	-
47:07:0712009:ЗУ1	47:07:0712009	г. Мурино	-	-
47:07:0000000:ЗУ5	47:07:0000000	г. Мурино	-	-
47:07:0712009:ЗУ2	47:07:0712009	г. Мурино	-	-
47:07:0712009:ЗУ3	47:07:0712009	г. Мурино	-	-
47:07:0712007:ЗУ1	47:07:0712007	г. Мурино	-	-
47:07:0712007:ЗУ2	47:07:0712007	г. Мурино	-	-
47:07:0712007:ЗУ3	47:07:0712007	г. Мурино	-	-
47:07:0712007:ЗУ4	47:07:0712007	г. Мурино	-	-
47:07:0712007:ЗУ5	47:07:0712007	г. Мурино	-	-
47:07:0000000:ЗУ6	47:07:0000000	г. Мурино	-	-
47:07:0712006:ЗУ1	47:07:0712006	г. Мурино	-	-
47:07:0712006:ЗУ2	47:07:0712006	г. Мурино	-	-
47:07:0712006:ЗУ3	47:07:0712006	г. Мурино	-	-
47:07:0712011:ЗУ1	47:07:0712011	г. Мурино	-	-

Условные номера образуемых земельных участков	Кадастровые номера существующих земельных участков	Местоположение образуемого земельного участка / Адрес существующего земельного участка	Кадастровый номер объекта недвижимого имущества, расположенного на существующем земельном участке	Адрес объекта недвижимого имущества
1	2	3	4	5
47:07:0712006:ЗУ4	47:07:0712006	г. Мурино	-	-
47:07:0712006:ЗУ5	47:07:0712006	г. Мурино	-	-
47:07:0712004:ЗУ1	47:07:0712004	г. Мурино	-	-
47:07:0712011:ЗУ2	47:07:0712011	г. Мурино	-	-
47:07:0712011:ЗУ3	47:07:0712011	г. Мурино	-	-
47:07:0712012:ЗУ1	47:07:0712012	г. Мурино	-	-
47:07:0712015:ЗУ1	47:07:0712015	г. Мурино	-	-
47:07:0712015:ЗУ2	47:07:0712015	г. Мурино	-	-
47:07:0712015:ЗУ3	47:07:0712015	г. Мурино	-	-
47:07:0712016:ЗУ1	47:07:0712016	г. Мурино	-	-
47:07:0722001:ЗУ1	47:07:0722001	д. Новое Девяткино	-	-
47:07:0000000:ЗУ7	47:07:0000000	д. Новое Девяткино	-	-
47:07:0711002:ЗУ1	47:07:0711002	д. Новое Девяткино	-	-
47:07:0711003:ЗУ1	47:07:0711003	д. Новое Девяткино	-	-
47:07:0711002:ЗУ2	47:07:0711002	д. Новое Девяткино	-	-
47:07:0711003:ЗУ2	47:07:0711003	д. Новое Девяткино	-	-
47:07:0711002:ЗУ3	47:07:0711002	д. Новое Девяткино	-	-
47:07:0711003:ЗУ3	47:07:0711003	д. Новое Девяткино	-	-
47:07:0711002:ЗУ4	47:07:0711002	д. Новое Девяткино	-	-
47:07:0711003:ЗУ4	47:07:0711003	д. Новое Девяткино	-	-
47:07:0711002:ЗУ5	47:07:0711002	д. Новое Девяткино	-	-
47:07:0711002:ЗУ6	47:07:0711002	д. Новое Девяткино	-	-

Условные номера образуемых земельных участков	Кадастровые номера существующих земельных участков	Местоположение образуемого земельного участка / Адрес существующего земельного участка	Кадастровый номер объекта недвижимого имущества, расположенного на существующем земельном участке	Адрес объекта недвижимого имущества
1	2	3	4	5
47:07:0000000:ЗУ8	47:07:0000000	д. Новое Девяткино	-	-
47:07:0000000:ЗУ9	47:07:0000000	д. Новое Девяткино	-	-
47:07:0711004:ЗУ1	47:07:0711004	д. Новое Девяткино	-	-
47:07:0711001:ЗУ4	47:07:0711001	д. Новое Девяткино	-	-
47:07:0711004:ЗУ2	47:07:0711004	д. Новое Девяткино	-	-
47:07:0711004:ЗУ3	47:07:0711004	д. Новое Девяткино	-	-
47:07:0711004:ЗУ4	47:07:0711004	д. Новое Девяткино	-	-
47:07:0000000:ЗУ10	47:07:0000000	пгт Кузьмоловский	-	-
47:07:0505002:ЗУ3	47:07:0505002	пгт Кузьмоловский	-	-
47:07:0000000:ЗУ11	47:07:0000000	пгт Кузьмоловский	-	-
47:07:0722001:ЗУ2	47:07:0722001	д. Новое Девяткино	-	-
47:07:0516001:ЗУ2	47:07:0516001	Кузьмоловское ГП	-	-
47:07:0516001:ЗУ3	47:07:0516001	д. Новое Девяткино	-	-
47:07:0516001:ЗУ4	47:07:0516001	Кузьмоловское ГП	-	-
47:07:0516001:ЗУ5	47:07:0516001	д. Новое Девяткино	-	-
47:07:0000000:ЗУ12	47:07:0000000	д. Новое Девяткино	-	-
47:07:0000000:ЗУ13	47:07:0000000	г. Мурино	-	-
47:07:0000000:ЗУ14	47:07:0000000	г. Мурино	-	-
47:07:0000000:ЗУ15	47:07:0000000	г. Мурино	-	-
47:07:0711001:ЗУ5	47:07:0711001	д. Новое Девяткино	-	-
47:07:0711001:ЗУ3	47:07:0711001	д. Новое Девяткино	-	-
47:07:0000000:ЗУ16	47:07:0000000	пгт Кузьмоловский	-	-

Условные номера образуемых земельных участков	Кадастровые номера существующих земельных участков	Местоположение образуемого земельного участка / Адрес существующего земельного участка	Кадастровый номер объекта недвижимого имущества, расположенного на существующем земельном участке	Адрес объекта недвижимого имущества
1	2	3	4	5
47:07:0505006:ЗУ2	47:07:0505006	пгт Кузьмоловский	-	-
47:07:0722001:ЗУ3	47:07:0722001	д. Новое Девяткино	-	-
47:07:0711001:7375:ЗУ1	47:07:0711001:7375	Ленинградская область, Всеволожский муниципальный район, Новодевяткинское сельское поселение, дер. Новое Девяткино, ул. Заводская	47:07:0711001:7574	Ленинградская область, Всеволожский район, д. Новое Девяткино
47:07:0711001:ЗУ1	47:07:0711001	Ленинградская область, Всеволожский район, Новодевяткинское сельское поселение, д. Новое Девяткино	-	-
47:07:0711001:ЗУ2	47:07:0711001	Ленинградская область, Всеволожский район, Новодевяткинское сельское поселение, д. Новое Девяткино	-	-

Таблица 3. Перечень кадастровых номеров существующих земельных участков, на которых линейный объект может быть размещен на условиях сервитута, публичного сервитута

Кадастровый номер существующего земельного участка	Местоположение / Адрес существующего земельного участка	Кадастровый номер объекта недвижимого имущества, расположенного на существующем земельном участке	Адрес объекта недвижимого имущества
1	2	3	4
47:07:0000000:41994	Ленинградская область, Всеволожский муниципальный район, Новодевяткинское сельское поселение, дер. Новое Девяткино, территория Северной ТЭЦ, участок № 22	-	-
47:07:0000000:90624	Ленинградская область, Всеволожский муниципальный район, Муринское сельское поселение, д. Лаврики	47:07:0000000:89677	Ленинградская область, Всеволожский район
47:07:0000000:91471	Ленинградская область, р-н Всеволожский, Муринское сельское поселение, п. Мурино	47:00:0000000:1534	Ленинградская область, Волховский муниципальный район, Кисельнинское сельское поселение, Новоладожское городское поселение, Иссадское сельское поселение
		47:07:0712001:582	Ленинградская область, Всеволожский район, п. Мурино, ул. 2-я Линия
		47:07:0000000:91725	Российская Федерация, Ленинградская область, Всеволожский муниципальный район, Муринское городское поселение, город Мурино, улица Парковая
		47:07:0722001:24544	Российская Федерация, Ленинградская область, Всеволожский муниципальный район, Муринское городское поселение, город Мурино

Кадастровый номер существующего земельного участка	Местоположение / Адрес существующего земельного участка	Кадастровый номер объекта недвижимого имущества, расположенного на существующем земельном участке	Адрес объекта недвижимого имущества
1	2	3	4
		47:07:0712001:1656	Российская Федерация, Ленинградская область, Всеволожский муниципальный район, Муринское городское поселение, город Мурино, улица Парковая
		47:07:0000000:89677	Ленинградская область, Всеволожский район
		47:07:0722001:28770	Российская Федерация, Ленинградская область, Всеволожский муниципальный район, Муринское городское поселение, город Мурино
		47:07:0712001:1171	Российская Федерация, Ленинградская область, Всеволожский муниципальный район, Муринское городское поселение, город Мурино, улица Боровая, дом б/н
		47:07:0712001:1659	Российская Федерация, Ленинградская область, Всеволожский муниципальный район, Муринское городское поселение, город Мурино, переулок Родниковый
		47:07:0712002:1560	Российская Федерация, Ленинградская область, Всеволожский муниципальный район, Муринское городское поселение, город Мурино, Привокзальная площадь, дом 1,2
		47:07:0722001:28774	Российская Федерация, Ленинградская область, Всеволожский муниципальный район, Муринское городское поселение, город Мурино
		47:07:0000000:91220	Российская Федерация, Ленинградская область, Всеволожский муниципальный район, Муринское городское поселение, город Мурино

Кадастровый номер существующего земельного участка	Местоположение / Адрес существующего земельного участка	Кадастровый номер объекта недвижимого имущества, расположенного на существующем земельном участке	Адрес объекта недвижимого имущества
1	2	3	4
		47:07:0722001:61414	Российская Федерация, Ленинградская область, Всеволожский муниципальный район, Муринское сельское поселение
47:07:0000000:91532	Ленинградская область, р-н. Всеволожский, д. Новое Девяткино, ул. Главная	47:07:0000000:89767	Ленинградская область, Всеволожский район
		47:07:0000000:89884	Ленинградская область, Всеволожский муниципальный район, д Новое Девяткино, ул Главная
		47:07:0000000:89664	Ленинградская область, Всеволожский район, дер. Новое Девяткино
		47:07:0000000:89879	Ленинградская область, Всеволожский муниципальный район, д Новое Девяткино, ул Главная
		47:00:0000000:1534	Ленинградская область, Волховский муниципальный район, Кисельнинское сельское поселение, Новоладожское городское поселение, Иссадское сельское поселение
47:07:0722001:101818	Российская Федерация, Ленинградская область, Всеволожский район, Муринское сельское поселение	47:07:0722001:67751	Российская Федерация, Ленинградская область, р-н Всеволожский
47:07:0711001:1	Ленинградская область, Всеволожский муниципальный район, Новодевяткинское сельское поселение, деревня Новое Девяткино, ул. Школьная, уч. №15	-	-

Кадастровый номер существующего земельного участка	Местоположение / Адрес существующего земельного участка	Кадастровый номер объекта недвижимого имущества, расположенного на существующем земельном участке	Адрес объекта недвижимого имущества
1	2	3	4
47:07:0711001:2	Ленинградская область, Всеволожский район, дер. Новое Девяткино, уч.19/1	-	-
47:07:0711001:29	Ленинградская область, Всеволожский муниципальный район, Новодевяткинское сельское поселение, дер. Новое Девяткино, ул. Главная, уч. 67	47:07:0711001:8029	Российская Федерация, Ленинградская область, Всеволожский муниципальный район, Новодевяткинское сельское поселение, деревня Новое Девяткино, улица Главная, дом 67
47:07:0711001:30	Ленинградская область, Всеволожский муниципальный район, Новодевяткинское сельское поселение, дер. Новое Девяткино, ул. Заводская, уч. № 1	-	-
47:07:0711001:32	Ленинградская область, Всеволожский район, д. Новое Девяткино	47:07:0711001:7558	Ленинградская область, Всеволожский район, д. Новое Девяткино
		47:07:0000000:89664	Ленинградская область, Всеволожский район, дер. Новое Девяткино
		47:07:0000000:79842	Ленинградская область, Всеволожский район, Новодевяткинское сельское поселение, д.Новое Девяткино, завод "Турбоатомгаз", от СП №1+54,0 до СП №15
		47:00:0000000:1534	Ленинградская область, Волховский муниципальный район, Кисельнинское сельское поселение, Новоладожское городское поселение, Иссадское сельское поселение

Кадастровый номер существующего земельного участка	Местоположение / Адрес существующего земельного участка	Кадастровый номер объекта недвижимого имущества, расположенного на существующем земельном участке	Адрес объекта недвижимого имущества
1	2	3	4
47:07:0711001:7375	Ленинградская область, Всеволожский муниципальный район, Новодевяткинское сельское поселение, дер. Новое Девяткино, ул. Заводская	47:07:0711001:7574	Ленинградская область, Всеволожский район, д. Новое Девяткино
47:07:0711001:7426	Ленинградская область, Всеволожский муниципальный район, Новодевяткинское сельское поселение, дер. Новое Девяткино, ул. Школьная	47:07:0711001:7575	Ленинградская область, Всеволожский район, д. Новое Девяткино
47:07:0711001:7583	Ленинградская область, Всеволожский муниципальный район, Новодевяткинское сельское поселение, деревня Новое Девяткино, улица Школьная, участок 5Б	-	-
47:07:0711001:7616	Ленинградская область, р-н. Всеволожский	-	-
47:07:0711001:7670	Ленинградская область, Всеволожский район, дер. Новое Девяткино, уч.19/1	-	-
47:07:0711001:8259	Российская Федерация, Ленинградская область, Всеволожский муниципальный район, Новодевяткинское сельское поселение, деревня Новое Девяткино, улица Школьная, земельный участок 5В	-	-

Кадастровый номер существующего земельного участка	Местоположение / Адрес существующего земельного участка	Кадастровый номер объекта недвижимого имущества, расположенного на существующем земельном участке	Адрес объекта недвижимого имущества
1	2	3	4
47:07:0722001:104	Ленинградская область, Всеволожский район, ЗАО "Племенной завод "Ручьи"	47:07:0722001:67751	Российская Федерация, Ленинградская область, р-н Всеволожский
47:07:0722001:33 (ЕЗ 47:07:0722001:32)	Ленинградская область, Всеволожский район	47:07:0722001:67751	Российская Федерация, Ленинградская область, р-н Всеволожский
		47:07:0722001:25973	Российская Федерация, Ленинградская область, Всеволожский муниципальный район, Муринское городское поселение, город Мурино
47:07:0722001:34 (ЕЗ 47:07:0722001:32)	Ленинградская область, Всеволожский район	-	-
47:07:0722001:70280	Ленинградская область, Всеволожский район, Муринское сельское поселение	47:07:0722001:67751	Российская Федерация, Ленинградская область, р-н Всеволожский
47:07:0722001:70281	Ленинградская область, Всеволожский район, Муринское сельское поселение	-	-
47:07:0722001:8 (ЕЗ 47:07:0000000:1)	Ленинградская область, Территория МО "Всеволожский район Ленинградской области", Линии: Ржевка-Заневский пост - ст. Нева, Мельничный Ручей - Невская Дубровка, СПб - Орехово, Ржевка - Ладожское озеро, Ржевка - Горы	47:07:0722001:67751	Российская Федерация, Ленинградская область, р-н Всеволожский
		47:07:0000000:59981	Ленинградская область, Всеволожский муниципальный район, Муринское городское поселение, город Мурино, Привокзальная площадь, дом 6
		47:07:0722001:25973	Российская Федерация, Ленинградская область, Всеволожский муниципальный район, Муринское городское поселение, город Мурино

Кадастровый номер существующего земельного участка	Местоположение / Адрес существующего земельного участка	Кадастровый номер объекта недвижимого имущества, расположенного на существующем земельном участке	Адрес объекта недвижимого имущества
1	2	3	4
		47:07:0000000:89677	Ленинградская область, Всеволожский район
		47:07:0000000:69924	Российская Федерация, Ленинградская область, Всеволожский муниципальный район, город Мурино, Привокзальная площадь, дом 7
		47:07:0000000:91630	Российская Федерация, Ленинградская область, Всеволожский муниципальный район, Муринское городское поселение, город Мурино
		47:07:0000000:90612	Ленинградская область, Всеволожский район
		47:07:0000000:94562	-
47:07:0722001:87860	Ленинградская область, Всеволожский район, Муринское сельское поселение	47:07:0000000:82503	Ленинградская область, Всеволожский район
		47:07:0000000:11304	Ленинградская область, Всеволожский район, д. б/н
		47:16:0000000:28040	Ленинградская область, Кировский район, г.Шлиссельбург, Всеволожский район
		47:00:0000000:1693	Российская Федерация, Ленинградская область, Киришский р-н, Будогощское г/п, д. Лашино, Пчевжинское с/п, Пчевское с/п, Глажевское с/п, Киришское г/п, г. Кириши, Кировский р-н, Березовская волость, Мгинское г/п, п. Старая Малукса, Шлиссельбургское г/п, г. Шлиссельбург, Всеволожский р-н, Колтушское с/п, д. Ексолово, Всеволожское г/п, г. Всеволожск, массив Мендсары, Романовское с/п, п. Романовка, местечко Углово, Юкковское с/п, Кузьмоловское г/п, Бугровское с/п, Агалатовское с/п, Выборгский р-н, Первомайское с/п, Рощинское с/п, Полянское с/п, п. Поляны, Приморское г/п, п. Рябово

Кадастровый номер существующего земельного участка	Местоположение / Адрес существующего земельного участка	Кадастровый номер объекта недвижимого имущества, расположенного на существующем земельном участке	Адрес объекта недвижимого имущества
1	2	3	4
		47:27:0000000:13019	Ленинградская область, Киришский район, (г.Кириши) - Кировский район - Всеволожский район -Выборгский район (г.Приморск).
47:07:0722001:9 (ЕЗ 47:07:0000000:1)	Ленинградская область, Территория МО "Всеволожский район Ленинградской области", Линии: Ржевка-Заневский пост - ст. Нева, Мельничный Ручей - Невская Дубровка, СПб - Орехово, Ржевка - Ладожское озеро, Ржевка - Горы	47:07:0722001:18281	Ленинградская область, р-н Всеволожский
		47:07:0000000:82503	Ленинградская область, Всеволожский район
		47:07:0000000:11304	Ленинградская область, Всеволожский район, д. б/н

Таблица 4. Перечень координат характерных точек образуемых земельных участков

Система координат: МСК 47 (зона 2)		
Перечень координат характерных точек границ земельного участка 47:07:0711001:7616:ЗУ1 площадью 1947 кв. м, образуемого из существующего земельного участка 47:07:0711001:7616		
№ точки	X, м	Y, м
1	449824,39	2224059,42
2	449832,44	2224077,83
3	449826,34	2224084,69
4	449821,64	2224097,32
5	449857,00	2224172,55
6	449855,80	2224173,09
7	449844,63	2224178,16
8	449797,81	2224074,65
9	449799,16	2224071,81
10	449802,56	2224069,02
11	449812,66	2224064,58
1	449824,39	2224059,42
Перечень координат характерных точек границ земельного участка 47:07:0711002:2:ЗУ1 площадью 226 кв. м, образуемого из существующего земельного участка 47:07:0711002:2		
№ точки	X, м	Y, м
1	449436,26	2223315,77
2	449451,10	2223339,86
3	449443,01	2223343,93
4	449429,92	2223318,42
1	449436,26	2223315,77
Перечень координат характерных точек границ земельного участка 47:07:0711002:30:ЗУ1 площадью 16 кв. м, образуемого из существующего земельного участка 47:07:0711002:30		
№ точки	X, м	Y, м

1	449634,50	2223667,51
2	449637,27	2223673,14
3	449635,20	2223674,20
4	449632,09	2223668,54
1	449634,50	2223667,51

Перечень координат характерных точек границ земельного участка 47:07:0712007:122:ЗУ1 площадью 34 кв. м, образуемого из существующего земельного участка 47:07:0712007:122

№ точки	X, м	Y, м
1	448303,84	2222173,21
2	448293,93	2222178,64
3	448291,19	2222174,81
4	448292,96	2222174,72
5	448295,40	2222174,30
6	448297,76	2222173,60
7	448300,04	2222172,63
8	448302,73	2222171,12
1	448303,84	2222173,21

Перечень координат характерных точек границ земельного участка 47:07:0712016:29:ЗУ1 площадью 187 кв. м, образуемого из существующего земельного участка 47:07:0712016:29

№ точки	X, м	Y, м
1	448492,47	2222953,48
2	448498,97	2222974,16
3	448489,58	2222973,92
4	448483,21	2222956,12
1	448492,47	2222953,48

Перечень координат характерных точек границ земельного участка 47:07:0712011:184:ЗУ1 площадью 78 кв. м, образуемого из существующего земельного участка 47:07:0712011:184

№ точки	X, м	Y, м
1	448307,24	2222283,05
2	448320,73	2222316,43
3	448318,99	2222316,92
4	448309,84	2222294,99
5	448309,42	2222295,16
6	448304,57	2222284,01
1	448307,24	2222283,05

Перечень координат характерных точек границ земельного участка 47:07:0712015:17:ЗУ1 площадью 98 кв. м, образуемого из существующего земельного участка 47:07:0712015:17

№ точки	X, м	Y, м
1	448576,60	2223014,50
2	448594,83	2223031,58
3	448592,55	2223034,07
4	448573,56	2223017,81
1	448576,60	2223014,50

Перечень координат характерных точек границ земельного участка 47:07:0505003:2:ЗУ1 площадью 479 кв. м, образуемого из существующего земельного участка 47:07:0505003:2

№ точки	X, м	Y, м
1	455317,76	2225107,04
2	455325,10	2225108,29
3	455326,66	2225113,92
4	455328,54	2225115,09
5	455344,93	2225118,09
6	455347,99	2225118,64
7	455363,23	2225121,13
8	455364,64	2225121,37
9	455367,71	2225121,84
10	455373,16	2225122,72

11	455382,04	2225124,11
12	455384,38	2225124,46
13	455396,55	2225126,15
14	455398,90	2225125,53
15	455402,18	2225120,37
16	455410,53	2225121,82
17	455409,08	2225131,69
18	455316,07	2225117,68
1	455317,76	2225107,04

Перечень координат характерных точек границ земельного участка 47:07:0711001:7325:ЗУ1 площадью 742 кв. м, образуемого из существующего земельного участка 47:07:0711001:7325

№ точки	X, м	Y, м
1	449665,40	2223757,97
2	449668,36	2223764,92
3	449679,75	2223782,12
4	449711,22	2223857,65
5	449704,86	2223856,58
6	449698,97	2223843,94
7	449687,56	2223819,40
8	449688,40	2223819,01
9	449684,23	2223809,67
10	449683,26	2223810,11
11	449679,99	2223803,14
12	449678,50	2223799,67
13	449662,74	2223766,55
14	449659,89	2223760,53
1	449665,40	2223757,97

Перечень координат характерных точек границ земельного участка 47:07:0711002:1:ЗУ1 площадью 248 кв. м, образуемого из существующего земельного участка 47:07:0711002:1

№ точки	X, м	Y, м

1	449551,51	2223510,67
2	449566,05	2223538,14
3	449559,63	2223541,88
4	449544,04	2223514,69
1	449551,51	2223510,67

Перечень координат характерных точек границ земельного участка 47:07:0505002:7:ЗУ1 площадью 103 кв. м, образуемого из существующего земельного участка 47:07:0505002:7

№ точки	X, м	Y, м
1	455562,89	2225184,99
2	455562,43	2225188,37
3	455534,88	2225184,46
4	455535,40	2225180,52
1	455562,89	2225184,99

Перечень координат характерных точек границ земельного участка 47:07:0711004:42:ЗУ1 площадью 387 кв. м, образуемого из существующего земельного участка 47:07:0711004:42

№ точки	X, м	Y, м
1	449744,48	2224027,39
2	449704,01	2223939,21
3	449701,71	2223940,23
4	449697,67	2223931,07
5	449699,96	2223930,07
6	449695,59	2223920,13
7	449693,44	2223920,97
8	449692,77	2223919,26
9	449697,88	2223917,64
10	449709,81	2223944,09
11	449714,02	2223953,45
12	449746,88	2224026,30
1	449744,48	2224027,39

Перечень координат характерных точек границ земельного участка 47:07:0711004:884:ЗУ1 площадью 34 кв. м, образуемого из существующего земельного участка 47:07:0711004:884

№ точки	X, м	Y, м
1	449645,36	2223789,59
2	449648,22	2223798,17
3	449643,27	2223792,83
4	449630,42	2223792,92
1	449645,36	2223789,59

Перечень координат характерных точек границ земельного участка 47:07:0711002:39:ЗУ1 площадью 147 кв. м, образуемого из существующего земельного участка 47:07:0711002:39

№ точки	X, м	Y, м
1	449516,35	2223450,34
2	449523,19	2223462,07
3	449514,29	2223467,37
4	449506,58	2223454,78
5	449513,05	2223452,27
1	449516,35	2223450,34

Перечень координат характерных точек границ земельного участка 47:07:0712008:10:ЗУ1 площадью 206 кв. м, образуемого из существующего земельного участка 47:07:0712008:10

№ точки	X, м	Y, м
1	447999,40	2221929,21
2	448017,80	2221945,27
3	448033,31	2221958,29
4	448037,16	2221956,94
5	448040,93	2221960,30
6	448036,65	2221965,63

7	447996,47	2221931,76
1	447999,40	2221929,21

Перечень координат характерных точек границ земельного участка 47:07:0505003:92:ЗУ1 площадью 134 кв. м, образуемого из существующего земельного участка 47:07:0505003:92

№ точки	X, м	Y, м
1	455583,49	2225156,35
2	455602,09	2225157,79
3	455604,75	2225158,31
4	455603,51	2225165,20
5	455582,59	2225161,62
1	455583,49	2225156,35

Перечень координат характерных точек границ земельного участка 47:07:0505002:2:ЗУ1 площадью 272 кв. м, образуемого из существующего земельного участка 47:07:0505002:2

№ точки	X, м	Y, м
1	455171,21	2225132,98
2	455158,30	2225131,15
3	455156,14	2225126,14
4	455151,24	2225119,42
5	455139,40	2225111,20
6	455164,26	2225115,22
7	455171,06	2225132,77
1	455171,21	2225132,98

Перечень координат характерных точек границ земельного участка 47:07:0505002:2:ЗУ2 площадью 214 кв. м, образуемого из существующего земельного участка 47:07:0505002:2

№ точки	X, м	Y, м
1	455290,54	2225136,60
2	455280,84	2225137,01
3	455272,75	2225141,49
4	455267,84	2225146,66
5	455254,20	2225144,73
6	455263,75	2225135,14
7	455264,35	2225132,06
1	455290,54	2225136,60

Перечень координат характерных точек границ земельного участка 47:07:0516001:18:ЗУ1 площадью 381 кв. м, образуемого из существующего земельного участка 47:07:0516001:18

№ точки	X, м	Y, м
1	452469,51	2224881,39
2	452494,62	2224882,74
3	452492,19	2224897,71
4	452467,06	2224896,49
1	452469,51	2224881,39

Перечень координат характерных точек границ земельного участка 47:07:0712009:31:ЗУ1 площадью 409 кв. м, образуемого из существующего земельного участка 47:07:0712009:31

№ точки	X, м	Y, м
1	448044,19	2222005,91
2	448036,74	2222015,38
3	448010,64	2221992,22
4	448010,87	2221991,62
5	448018,34	2221983,55
1	448044,19	2222005,91

Перечень координат характерных точек границ земельного участка 47:07:0712011:168:ЗУ1 площадью 275 кв. м, образуемого из существующего земельного участка 47:07:0712011:168

№ точки	X, м	Y, м
1	448335,48	2222382,41
2	448329,57	2222369,58
3	448324,36	2222356,48
4	448325,90	2222355,86
5	448330,02	2222355,75
6	448335,71	2222356,38
7	448344,51	2222379,20
8	448339,62	2222380,94
1	448335,48	2222382,41

Перечень координат характерных точек границ земельного участка 47:07:0722001:36041:ЗУ1 площадью 1549 кв. м, образуемого из существующего земельного участка 47:07:0722001:36041

№ точки	X, м	Y, м
1	449230,91	2223073,70
2	449228,69	2223088,17
3	449228,82	2223093,33
4	449230,32	2223098,27
5	449232,80	2223102,26
6	449233,07	2223105,48
7	449236,50	2223105,19
8	449264,91	2223116,55
9	449279,92	2223130,78
10	449310,52	2223159,92
11	449309,76	2223161,21
12	449281,45	2223144,52
13	449220,75	2223124,86
1	449230,91	2223073,70

Перечень координат характерных точек границ земельного участка 47:07:0722001:36041:ЗУ2 площадью 44 кв. м, образуемого из существующего земельного участка 47:07:0722001:36041

№ точки	X, м	Y, м
1	449286,74	2223123,46
2	449319,10	2223151,21
3	449318,87	2223151,46
4	449314,74	2223150,13
1	449286,74	2223123,46

Перечень координат характерных точек границ земельного участка 47:07:0712015:416:ЗУ1 площадью 130 кв. м, образуемого из существующего земельного участка 47:07:0712015:416

№ точки	X, м	Y, м
1	448600,33	2223084,03
2	448595,90	2223082,58
3	448591,23	2223082,39
4	448586,69	2223083,47
5	448580,09	2223087,64
6	448575,72	2223084,82
7	448580,63	2223076,09
8	448585,15	2223074,84
1	448600,33	2223084,03

Перечень координат характерных точек границ земельного участка 47:07:0712015:65:ЗУ1 площадью 710 кв. м, образуемого из существующего земельного участка 47:07:0712015:65

№ точки	X, м	Y, м
1	448780,75	2223080,44
2	448802,22	2223078,34
3	448816,83	2223077,54
4	448818,68	2223086,05

5	448819,72	2223091,94
6	448781,85	2223103,30
7	448781,68	2223098,08
1	448780,75	2223080,44

Перечень координат характерных точек границ земельного участка 47:07:0712004:8:ЗУ1 площадью 111 кв. м, образуемого из существующего земельного участка 47:07:0712004:8

№ точки	X, м	Y, м
1	448515,11	2222680,52
2	448520,00	2222700,92
3	448521,60	2222704,44
4	448517,58	2222705,95
5	448510,60	2222687,00
1	448515,11	2222680,52

Перечень координат характерных точек границ земельного участка 47:07:0712007:191:ЗУ1 площадью 167 кв. м, образуемого из существующего земельного участка 47:07:0712007:191

№ точки	X, м	Y, м
1	448318,21	2222203,37
2	448323,29	2222211,88
3	448310,99	2222219,23
4	448315,34	2222231,13
5	448304,92	2222211,13
1	448318,21	2222203,37

Перечень координат характерных точек границ земельного участка 47:07:0711002:48:ЗУ1 площадью 125 кв. м, образуемого из существующего земельного участка 47:07:0711002:48

№ точки	X, м	Y, м
1	449424,07	2223296,96

2	449436,26	2223315,77
3	449429,92	2223318,42
4	449420,11	2223299,17
1	449424,07	2223296,96

Перечень координат характерных точек границ земельного участка 47:07:0722001:36043:ЗУ1 площадью 63 кв. м, образуемого из существующего земельного участка 47:07:0722001:36043

№ точки	X, м	Y, м
1	449264,91	2223116,55
2	449284,07	2223126,33
3	449279,92	2223130,78
1	449264,91	2223116,55

Перечень координат характерных точек границ земельного участка 47:07:0000000:90329:ЗУ1 площадью 34 кв. м, образуемого из существующего земельного участка 47:07:0000000:90329

№ точки	X, м	Y, м
1	448409,68	2222517,15
2	448411,18	2222520,63
3	448401,53	2222524,96
4	448400,54	2222522,51
1	448409,68	2222517,15

Перечень координат характерных точек границ земельного участка 47:07:0711002:77:ЗУ1 площадью 748 кв. м, образуемого из существующего земельного участка 47:07:0711002:77

№ точки	X, м	Y, м
1	449328,69	2223158,42
2	449343,67	2223173,12
3	449355,51	2223186,75

4	449367,20	2223203,24
5	449376,87	2223220,15
6	449374,27	2223221,70
7	449321,38	2223168,06
1	449328,69	2223158,42

Перечень координат характерных точек границ земельного участка 47:07:0712016:30:ЗУ1 площадью 138 кв. м, образуемого из существующего земельного участка 47:07:0712016:30

№ точки	X, м	Y, м
1	448483,21	2222956,12
2	448480,73	2222949,18
3	448486,74	2222941,09
4	448481,33	2222922,70
5	448482,61	2222922,06
6	448492,47	2222953,48
1	448483,21	2222956,12

Перечень координат характерных точек границ земельного участка 47:07:0722001:36042:ЗУ1 площадью 11113 кв. м, образуемого из существующего земельного участка 47:07:0722001:36042

№ точки	X, м	Y, м
1	449190,95	2223120,83
2	449149,47	2223116,38
3	448930,06	2223112,83
4	448825,75	2223110,79
5	448823,09	2223095,77
6	448819,48	2223077,40
7	448849,80	2223077,97
8	448853,24	2223078,15
9	448854,80	2223078,13
10	448858,24	2223078,31
11	448942,69	2223078,99

12	448962,84	2223079,55
13	448983,07	2223080,95
14	449003,28	2223083,58
15	449023,27	2223087,00
16	449043,08	2223089,88
17	449062,90	2223092,04
18	449082,51	2223093,75
19	449117,31	2223092,16
20	449140,38	2223092,44
21	449140,48	2223082,35
22	449178,77	2223082,95
23	449178,60	2223093,87
24	449184,89	2223093,82
25	449189,88	2223092,53
26	449194,36	2223089,96
27	449197,75	2223086,58
1	449190,95	2223120,83

Перечень координат характерных точек границ земельного участка 47:07:0711002:50:ЗУ1 площадью 423 кв. м, образуемого из существующего земельного участка 47:07:0711002:50

№ точки	X, м	Y, м
1	449523,19	2223462,07
2	449545,85	2223500,58
3	449537,60	2223504,02
4	449528,61	2223489,95
5	449514,29	2223467,37
1	449523,19	2223462,07

Перечень координат характерных точек границ земельного участка 47:07:0712007:101:ЗУ1 площадью 151 кв. м, образуемого из существующего земельного участка 47:07:0712007:101

№ точки	X, м	Y, м

1	448150,80	2222048,83
2	448157,05	2222054,19
3	448155,68	2222059,02
4	448157,94	2222063,45
5	448192,91	2222092,42
6	448191,39	2222094,10
7	448175,54	2222080,84
8	448171,65	2222077,43
9	448146,35	2222052,94
1	448150,80	2222048,83

Перечень координат характерных точек границ земельного участка 47:07:0516001:336:ЗУ1 площадью 1459 кв. м, образуемого из существующего земельного участка 47:07:0516001:336

№ точки	X, м	Y, м
1	454011,23	2225049,80
2	454114,57	2225054,68
3	454104,92	2225059,06
4	454100,39	2225071,11
5	454077,89	2225070,82
6	454073,35	2225058,55
7	454061,59	2225052,82
8	454046,24	2225052,30
9	454045,88	2225071,98
10	454043,19	2225074,19
11	454029,61	2225074,00
12	454027,86	2225077,57
13	454024,83	2225078,61
14	454015,81	2225078,57
15	454012,58	2225077,42
16	454010,86	2225073,44
1	454011,23	2225049,80

Перечень координат характерных точек границ земельного участка 47:07:0516001:336:ЗУ2 площадью 348 кв. м, образуемого из существующего земельного участка 47:07:0516001:336

№ точки	X, м	Y, м
1	451943,33	2224900,30
2	451936,27	2224899,96
3	451923,51	2224898,78
4	451893,35	2224897,18
5	451894,20	2224889,57
6	451913,18	2224891,42
7	451944,08	2224893,55
1	451943,33	2224900,30

Перечень координат характерных точек границ земельного участка 47:07:0712009:375:ЗУ1 площадью 40 кв. м, образуемого из существующего земельного участка 47:07:0712009:375

№ точки	X, м	Y, м
1	448066,48	2222040,02
2	448081,25	2222053,55
3	448080,43	2222054,39
4	448058,71	2222035,00
5	448059,75	2222033,85
1	448066,48	2222040,02

Перечень координат характерных точек границ земельного участка 47:07:0712012:33:ЗУ1 площадью 232 кв. м, образуемого из существующего земельного участка 47:07:0712012:33

№ точки	X, м	Y, м
1	448472,05	2222748,26
2	448471,50	2222740,27

3	448463,83	2222729,60
4	448460,67	2222717,06
5	448463,02	2222716,34
6	448475,25	2222730,64
7	448478,70	2222742,23
8	448479,11	2222747,04
1	448472,05	2222748,26

Перечень координат характерных точек границ земельного участка 47:07:0711003:14:ЗУ1 площадью 153 кв. м, образуемого из существующего земельного участка 47:07:0711003:14

№ точки	X, м	Y, м
1	449490,60	2223477,56
2	449506,30	2223503,21
3	449502,31	2223506,07
4	449486,16	2223480,39
1	449490,60	2223477,56

Перечень координат характерных точек границ земельного участка 47:07:0711003:72:ЗУ1 площадью 150 кв. м, образуемого из существующего земельного участка 47:07:0711003:72

№ точки	X, м	Y, м
1	449468,23	2223445,79
2	449466,16	2223447,15
3	449446,35	2223414,89
4	449450,54	2223412,62
5	449453,57	2223417,16
6	449455,83	2223422,34
7	449457,68	2223425,18
8	449461,12	2223431,03
1	449468,23	2223445,79

Перечень координат характерных точек границ земельного участка 47:07:0711003:9:ЗУ1 площадью 68 кв. м, образуемого из существующего земельного участка 47:07:0711003:9

№ точки	X, м	Y, м
1	449370,42	2223283,96
2	449367,18	2223286,05
3	449355,29	2223267,19
4	449358,01	2223266,84
1	449370,42	2223283,96

Перечень координат характерных точек границ земельного участка 47:07:0712011:128:ЗУ1 площадью 246 кв. м, образуемого из существующего земельного участка 47:07:0712011:128

№ точки	X, м	Y, м
1	448370,35	2222426,75
2	448379,09	2222449,09
3	448375,35	2222454,24
4	448371,80	2222455,30
5	448361,41	2222430,85
1	448370,35	2222426,75

Перечень координат характерных точек границ земельного участка 47:07:0712011:3:ЗУ1 площадью 417 кв. м, образуемого из существующего земельного участка 47:07:0712011:3

№ точки	X, м	Y, м
1	448303,19	2222284,51
2	448302,27	2222282,34
3	448289,53	2222257,00
4	448287,46	2222254,36
5	448280,46	2222251,40

6	448277,53	2222252,14
7	448266,36	2222256,50
8	448264,84	2222253,46
9	448285,04	2222245,68
10	448294,63	2222246,35
11	448309,39	2222282,28
12	448307,24	2222283,05
1	448303,19	2222284,51

Перечень координат характерных точек границ земельного участка 47:07:0712011:3:ЗУ2 площадью 39 кв. м, образуемого из существующего земельного участка 47:07:0712011:3

№ точки	X, м	Y, м
1	448325,59	2222332,49
2	448325,47	2222332,82
3	448322,68	2222332,94
4	448317,17	2222317,44
5	448318,89	2222316,95
1	448325,59	2222332,49

Перечень координат характерных точек границ земельного участка 47:07:0712006:89:ЗУ1 площадью 93 кв. м, образуемого из существующего земельного участка 47:07:0712006:89

№ точки	X, м	Y, м
1	448369,43	2222356,53
2	448375,26	2222370,22
3	448368,77	2222371,84
4	448365,50	2222363,27
5	448363,65	2222358,41
6	448366,81	2222357,38
1	448369,43	2222356,53

Перечень координат характерных точек границ земельного участка 47:07:0712015:419:ЗУ1 площадью 56 кв. м, образуемого из существующего земельного участка 47:07:0712015:419

№ точки	X, м	Y, м
1	448655,72	2223070,09
2	448670,71	2223075,29
3	448660,66	2223077,33
4	448656,59	2223077,09
5	448655,74	2223070,99
1	448655,72	2223070,09

Перечень координат характерных точек границ земельного участка 47:07:0711002:51:ЗУ1 площадью 439 кв. м, образуемого из существующего земельного участка 47:07:0711002:51

№ точки	X, м	Y, м
1	449399,57	2223258,83
2	449424,07	2223296,96
3	449420,11	2223299,17
4	449429,92	2223318,42
5	449427,72	2223319,59
6	449392,90	2223262,41
1	449399,57	2223258,83

Перечень координат характерных точек границ земельного участка 47:07:0722001:36044:ЗУ1 площадью 1579 кв. м, образуемого из существующего земельного участка 47:07:0722001:36044

№ точки	X, м	Y, м
1	449201,42	2223068,10
2	449230,91	2223073,70
3	449220,75	2223124,86
4	449216,92	2223123,61
5	449190,95	2223120,83
1	449201,42	2223068,10

Перечень координат характерных точек границ земельного участка 47:07:0711002:38:ЗУ1 площадью 191 кв. м, образуемого из существующего земельного участка 47:07:0711002:38

№ точки	X, м	Y, м
1	449566,06	2223538,15
2	449579,25	2223563,45
3	449574,32	2223566,24
4	449574,05	2223566,39
5	449559,63	2223541,90
1	449566,06	2223538,15

Перечень координат характерных точек границ земельного участка 47:07:0712011:92:ЗУ1 площадью 219 кв. м, образуемого из существующего земельного участка 47:07:0712011:92

№ точки	X, м	Y, м
1	448407,74	2222539,33
2	448408,91	2222543,82
3	448411,16	2222551,07
4	448413,32	2222552,42
5	448418,58	2222569,16
6	448420,83	2222576,45
7	448421,86	2222577,03
8	448422,43	2222581,52
9	448425,67	2222595,83
10	448422,57	2222596,47
11	448415,60	2222578,32
12	448414,47	2222568,74
13	448405,96	2222539,68
1	448407,74	2222539,33

Перечень координат характерных точек границ земельного участка 47:07:0722001:36045:ЗУ1 площадью 593 кв. м, образуемого из существующего земельного участка 47:07:0722001:36045

№ точки	X, м	Y, м
1	449286,74	2223123,46
2	449314,74	2223150,13
3	449318,87	2223151,46
4	449319,10	2223151,21
5	449328,69	2223158,42
6	449321,38	2223168,06
7	449309,76	2223161,21
8	449310,52	2223159,92
9	449279,92	2223130,78
10	449284,07	2223126,33
1	449286,74	2223123,46

Перечень координат характерных точек границ земельного участка 47:07:0722001:109019:ЗУ1 площадью 15080 кв. м, образуемого из существующего земельного участка 47:07:0722001:109019

№ точки	X, м	Y, м
1	451926,30	2224851,46
2	451924,90	2224861,33
3	451211,46	2224828,24
4	451207,14	2224827,77
5	451197,15	2224826,77
6	451187,13	2224825,91
7	451165,94	2224824,48
8	451166,33	2224816,43
9	451230,39	2224815,78
10	451230,47	2224818,19
11	451239,90	2224817,88
12	451239,82	2224815,37
13	451297,55	2224812,93
14	451297,52	2224815,76
15	451300,97	2224815,79
16	451301,00	2224812,86
17	451371,54	2224810,08

18	451371,63	2224813,01
19	451381,06	2224812,71
20	451380,96	2224809,66
21	451399,31	2224808,83
22	451441,93	2224810,32
23	451441,90	2224813,77
24	451445,35	2224813,80
25	451445,38	2224810,35
26	451484,39	2224812,45
27	451513,15	2224814,51
28	451512,92	2224817,71
29	451522,33	2224818,40
30	451522,56	2224815,25
31	451560,29	2224817,95
32	451576,56	2224819,67
33	451593,25	2224815,23
34	451619,55	2224818,50
35	451631,48	2224827,26
36	451652,28	2224830,21
37	451651,94	2224833,23
38	451655,37	2224833,61
39	451655,68	2224830,82
40	451666,16	2224832,69
41	451711,62	2224837,87
42	451711,19	2224840,86
43	451720,53	2224842,20
44	451721,02	2224838,78
45	451736,30	2224840,53
46	451736,81	2224835,23
47	451737,72	2224833,12
48	451739,86	2224832,27
49	451766,43	2224832,65
50	451768,54	2224833,56
51	451769,39	2224835,70
52	451769,90	2224842,27
53	451773,95	2224842,74
54	451773,91	2224845,40

55	451777,36	2224845,45
56	451777,39	2224843,14
57	451792,93	2224844,57
58	451808,92	2224844,73
59	451832,10	2224846,40
60	451838,02	2224846,49
61	451844,64	2224845,31
62	451850,98	2224840,67
63	451854,16	2224830,60
64	451883,17	2224833,44
65	451884,58	2224841,55
66	451890,40	2224847,37
67	451900,78	2224849,90
68	451925,98	2224851,43
1	451926,30	2224851,46

Перечень координат характерных точек границ земельного участка 47:07:0722001:109019:ЗУ2 площадью 1632 кв. м, образуемого из существующего земельного участка 47:07:0722001:109019

№ точки	X, м	Y, м
1	451064,13	2224816,89
2	451063,95	2224820,62
3	451057,16	2224820,31
4	451037,19	2224819,38
5	451033,24	2224819,16
6	451027,22	2224818,84
7	451026,84	2224818,82
8	451020,71	2224818,49
9	451016,20	2224818,25
10	451014,56	2224818,16
11	451008,41	2224817,84
12	451002,27	2224817,52
13	450997,25	2224817,26
14	450996,12	2224817,20
15	450992,95	2224817,03

16	450992,00	2224816,99
17	450989,98	2224816,88
18	450988,87	2224816,82
19	450987,26	2224816,74
20	450986,57	2224816,71
21	450983,82	2224816,58
22	450983,37	2224816,56
23	450979,71	2224816,38
24	450977,87	2224816,29
25	450977,42	2224816,27
26	450975,26	2224816,17
27	450973,27	2224816,06
28	450972,35	2224816,03
29	450966,87	2224815,77
30	450963,63	2224815,61
31	450961,96	2224815,53
32	450961,38	2224815,51
33	450958,78	2224815,38
34	450956,77	2224815,27
35	450937,35	2224814,20
36	450898,70	2224811,72
37	450897,42	2224811,64
38	450887,44	2224811,15
39	450859,31	2224809,30
40	450837,57	2224807,86
41	450824,77	2224806,98
42	450823,51	2224806,92
43	450821,11	2224806,79
44	450818,56	2224806,61
45	450817,76	2224806,56
46	450817,56	2224806,54
47	450816,93	2224806,54
48	450816,27	2224806,47
49	450815,66	2224806,46
50	450813,35	2224806,19
51	450807,53	2224806,04
52	450807,26	2224806,01

53	450797,68	2224805,55
54	450792,40	2224804,90
55	450787,12	2224803,99
56	450782,59	2224804,79
57	450777,62	2224804,52
58	450767,75	2224803,95
59	450761,99	2224803,20
60	450761,71	2224803,18
61	450757,46	2224803,40
62	450747,80	2224803,06
63	450742,04	2224802,06
64	450737,56	2224801,90
65	450727,48	2224802,10
66	450716,75	2224802,15
67	450714,66	2224802,05
68	450712,67	2224801,93
69	450707,66	2224801,67
70	450696,94	2224801,19
71	450687,75	2224800,77
72	450670,78	2224799,08
73	450667,85	2224798,39
74	450667,01	2224798,13
75	450666,14	2224797,80
76	450665,37	2224797,48
77	450664,66	2224797,12
78	450663,93	2224796,71
79	450663,74	2224796,59
80	450662,96	2224796,05
81	450662,24	2224795,49
82	450661,53	2224794,85
83	450660,83	2224794,17
84	450660,20	2224793,48
85	450659,68	2224792,83
86	450659,26	2224792,11
87	450658,84	2224791,26
88	450658,51	2224790,47
89	450658,28	2224789,64

90	450658,09	2224788,71
91	450657,96	2224787,76
92	450657,88	2224786,81
93	450657,86	2224784,73
94	450660,40	2224789,76
95	450661,73	2224791,13
96	450664,86	2224793,40
97	450668,06	2224794,67
98	450670,99	2224795,36
99	450716,96	2224798,42
100	450737,77	2224798,18
101	450742,24	2224798,34
102	450748,01	2224799,33
103	450757,67	2224799,67
104	450762,20	2224799,48
105	450767,96	2224800,23
106	450782,80	2224801,04
107	450787,33	2224800,23
108	450797,88	2224801,80
1	451064,13	2224816,89

Перечень координат характерных точек границ земельного участка 47:07:0711002:6:ЗУ1 площадью 103 кв. м, образуемого из существующего земельного участка 47:07:0711002:6

№ точки	X, м	Y, м
1	449545,85	2223500,58
2	449551,51	2223510,67
3	449544,19	2223514,62
4	449537,60	2223504,02
1	449545,85	2223500,58

Перечень координат характерных точек границ земельного участка 47:07:0711004:13:ЗУ1 площадью 23 кв. м, образуемого из существующего земельного участка 47:07:0711004:13

№ точки	X, м	Y, м
1	449846,74	2224272,87
2	449848,64	2224276,95
3	449840,88	2224277,77
4	449840,59	2224275,10
5	449844,24	2224274,35
1	449846,74	2224272,87

Перечень координат характерных точек границ земельного участка 47:07:0712009:48:ЗУ1 площадью 660 кв. м, образуемого из существующего земельного участка 47:07:0712009:48

№ точки	X, м	Y, м
1	448235,27	2222153,46
2	448242,88	2222159,09
3	448250,96	2222167,43
4	448251,14	2222167,62
5	448246,77	2222171,66
6	448245,92	2222171,96
7	448245,73	2222171,77
8	448243,15	2222174,38
9	448243,24	2222174,48
10	448233,48	2222186,03
11	448225,24	2222177,92
12	448211,09	2222165,03
13	448206,38	2222162,24
14	448198,24	2222155,68
15	448202,00	2222151,67
16	448221,33	2222168,00
17	448221,67	2222167,68
18	448224,84	2222164,65
19	448225,75	2222162,94
20	448226,47	2222161,32
1	448235,27	2222153,46

Перечень координат характерных точек границ земельного участка 47:07:0000000:91532:ЗУ1 площадью 49756 кв. м, образуемого из существующего земельного участка 47:07:0000000:91532

№ точки	X, м	Y, м
1	449906,43	2224286,94
2	449876,04	2224300,86
3	449746,86	2224026,25
4	449714,02	2223953,45
5	449719,47	2223950,92
6	449715,30	2223941,58
7	449709,81	2223944,09
8	449697,88	2223917,64
9	449675,79	2223871,03
10	449664,67	2223836,25
11	449645,36	2223789,59
12	449613,07	2223720,55
13	449580,85	2223630,65
14	449576,81	2223622,97
15	449575,20	2223620,20
16	449572,02	2223615,53
17	449568,42	2223609,63
18	449509,18	2223501,16
19	449474,54	2223451,85
20	449453,57	2223417,16
21	449450,54	2223412,62
22	449407,98	2223344,40
23	449394,13	2223319,45
24	449391,49	2223315,34
25	449381,76	2223300,28
26	449366,11	2223272,29
27	449346,19	2223245,42
28	449342,32	2223240,21
29	449323,52	2223219,94
30	449307,08	2223205,72
31	449271,30	2223183,57
32	449231,16	2223170,92

33	449213,01	2223163,95
34	449173,75	2223160,07
35	448976,15	2223156,86
36	448896,09	2223156,85
37	448852,54	2223155,80
38	448852,82	2223151,35
39	448849,36	2223151,15
40	448849,09	2223155,72
41	448847,54	2223155,68
42	448847,82	2223151,05
43	448844,37	2223150,82
44	448844,09	2223155,60
45	448836,41	2223155,41
46	448831,40	2223122,63
47	448955,46	2223123,90
48	449175,60	2223127,76
49	449201,24	2223129,75
50	449240,83	2223139,82
51	449287,11	2223159,66
52	449306,33	2223171,11
53	449324,67	2223183,91
54	449343,01	2223199,75
55	449367,31	2223225,82
56	449379,17	2223247,59
57	449392,90	2223262,41
58	449427,72	2223319,59
59	449476,96	2223402,50
60	449473,72	2223403,39
61	449494,11	2223435,60
62	449506,58	2223454,78
63	449514,29	2223467,37
64	449528,61	2223489,95
65	449537,60	2223504,02
66	449544,04	2223514,69
67	449559,63	2223541,90
68	449574,23	2223566,70
69	449589,88	2223594,24

70	449602,62	2223619,71
71	449613,01	2223645,95
72	449614,28	2223648,70
73	449659,89	2223760,53
74	449662,74	2223766,55
75	449678,50	2223799,67
76	449679,99	2223803,14
77	449683,26	2223810,11
78	449678,89	2223812,10
79	449683,08	2223821,48
80	449687,56	2223819,40
81	449688,34	2223821,24
82	449698,97	2223843,94
83	449704,86	2223856,58
84	449756,47	2223979,90
85	449794,84	2224057,37
86	449799,16	2224071,81
87	449797,81	2224074,65
88	449844,63	2224178,16
89	449850,02	2224175,72
90	449874,79	2224230,07
91	449900,89	2224274,96
1	449906,43	2224286,94

Перечень координат характерных точек границ земельного участка 47:07:0000000:91532:ЗУ2 площадью 2493 кв. м, образуемого из существующего земельного участка 47:07:0000000:91532

№ точки	X, м	Y, м
1	451845,40	2224886,16
2	451960,01	2224863,70
3	451986,38	2224865,48
4	451983,64	2224893,67
5	451944,08	2224893,55
6	451913,18	2224891,42
7	451894,20	2224889,57

1	451845,40	2224886,16

Перечень координат характерных точек границ земельного участка 47:07:0000000:91532:ЗУ3 площадью 23081 кв. м, образуемого из существующего земельного участка 47:07:0000000:91532

№ точки	X, м	Y, м
1	451063,92	2224821,40
2	451924,90	2224861,33
3	451960,01	2224863,70
4	451845,40	2224886,16
5	451746,78	2224878,53
6	451662,57	2224875,14
7	451663,31	2224872,98
8	451666,94	2224870,62
9	451669,91	2224869,54
10	451650,66	2224869,79
11	451652,13	2224871,00
12	451653,87	2224873,06
13	451654,60	2224874,85
14	451593,76	2224873,25
15	451062,64	2224849,95
1	451063,92	2224821,40

Перечень координат характерных точек границ земельного участка 47:07:0712016:31:ЗУ1 площадью 151 кв. м, образуемого из существующего земельного участка 47:07:0712016:31

№ точки	X, м	Y, м
1	448478,37	2222908,56
2	448472,96	2222885,21
3	448467,87	2222883,57
4	448462,03	2222884,89
5	448459,23	2222876,82
6	448471,37	2222870,51

1	448478,37	2222908,56

Перечень координат характерных точек границ земельного участка 47:07:0712016:31:ЗУ2 площадью 5 кв. м, образуемого из существующего земельного участка 47:07:0712016:31

№ точки	X, м	Y, м
1	448482,61	2222922,06
2	448481,33	2222922,70
3	448481,20	2222922,27
4	448480,61	2222915,70
1	448482,61	2222922,06

Перечень координат характерных точек границ земельного участка 47:07:0000000:87665:ЗУ1 площадью 15 кв. м, образуемого из существующего земельного участка 47:07:0000000:87665

№ точки	X, м	Y, м
1	448298,34	2222198,52
2	448297,17	2222196,86
3	448303,94	2222193,25
4	448304,87	2222195,00
1	448298,34	2222198,52

Перечень координат характерных точек границ земельного участка 47:07:0000000:87665:ЗУ2 площадью 5 кв. м, образуемого из существующего земельного участка 47:07:0000000:87665

№ точки	X, м	Y, м
1	448249,93	2222139,14
2	448253,28	2222142,02
3	448259,79	2222150,63
1	448249,93	2222139,14

Перечень координат характерных точек границ земельного участка 47:07:0000000:91471:ЗУ1 площадью 557 кв. м, образуемого из существующего земельного участка 47:07:0000000:91471

№ точки	X, м	Y, м
1	448414,98	2222413,22
2	448421,49	2222431,05
3	448417,34	2222432,67
4	448412,79	2222434,45
5	448408,09	2222436,07
6	448399,57	2222439,01
7	448397,90	2222443,18
8	448386,04	2222412,66
9	448395,37	2222418,11
10	448399,66	2222418,88
1	448414,98	2222413,22

Перечень координат характерных точек границ земельного участка 47:07:0000000:94585:ЗУ1 площадью 102 кв. м, образуемого из существующего земельного участка 47:07:0000000:94585

№ точки	X, м	Y, м
1	455134,40	2225079,71
2	455148,94	2225082,05
3	455150,02	2225088,15
4	455133,38	2225086,75
1	455134,40	2225079,71

Перечень координат характерных точек границ земельного участка 47:07:0505006:190:ЗУ1 площадью 2918 кв. м, образуемого из существующего земельного участка 47:07:0505006:190

№ точки	X, м	Y, м
1	452953,19	2224907,00

2	452952,85	2224913,03
3	452923,92	2224909,47
4	452916,20	2224906,67
5	452847,91	2224913,61
6	452653,51	2224902,94
7	452654,23	2224889,76
8	452660,41	2224888,81
9	452676,50	2224879,78
10	452686,18	2224895,37
11	452839,13	2224903,60
12	452857,77	2224891,75
13	452860,56	2224896,13
14	452866,50	2224900,22
15	452873,29	2224901,94
16	452946,83	2224906,64
1	452953,19	2224907,00

Перечень координат характерных точек границ земельного участка 47:07:0000000:535:ЗУ1 площадью 96 кв. м, образуемого из существующего земельного участка 47:07:0000000:535

№ точки	X, м	Y, м
1	448305,85	2222176,99
2	448310,16	2222185,09
3	448301,93	2222189,44
4	448298,63	2222184,59
5	448295,45	2222181,55
1	448305,85	2222176,99

Перечень координат характерных точек границ земельного участка 47:07:0000000:88872:ЗУ1 площадью 156 кв. м, образуемого из существующего земельного участка 47:07:0000000:88872

№ точки	X, м	Y, м
1	448471,37	2222870,51

2	448459,23	2222876,82
3	448454,60	2222863,45
4	448456,88	2222862,25
5	448458,19	2222864,06
6	448459,25	2222864,01
7	448466,58	2222864,32
8	448469,81	2222858,22
1	448471,37	2222870,51

Перечень координат характерных точек границ земельного участка 47:07:0516001:32:ЗУ1 (ЕЗ 47:07:0516001:30:ЗУ1) площадью 75 кв. м, образуемого из существующего земельного участка 47:07:0516001:32 (ЕЗ 47:07:0516001:30)

№ точки	X, м	Y, м
1	451662,02	2224876,75
2	451655,10	2224876,40
3	451655,12	2224876,13
4	451653,87	2224873,06
5	451652,13	2224871,00
6	451650,66	2224869,79
7	451669,91	2224869,54
8	451666,94	2224870,62
9	451663,31	2224872,98
1	451662,02	2224876,75

Перечень координат характерных точек границ земельного участка 47:07:0516001:32:ЗУ2 (ЕЗ 47:07:0516001:30:ЗУ2) площадью 96 кв. м, образуемого из существующего земельного участка 47:07:0516001:32 (ЕЗ 47:07:0516001:30)

№ точки	X, м	Y, м
1	451655,10	2224876,40
2	451662,02	2224876,75
3	451661,71	2224877,65
4	451660,43	2224891,46
5	451654,14	2224891,14

1	451655,10	2224876,40

Перечень координат характерных точек границ земельного участка 47:07:0505005:ЗУ1 площадью 19 кв. м, образуемого из земель, находящихся в государственной или муниципальной собственности, расположенного в кадастровом квартале 47:07:0505005

№ точки	X, м	Y, м
1	455133,52	2225079,57
2	455134,40	2225079,71
3	455133,38	2225086,75
4	455133,10	2225086,73
5	455130,05	2225086,69
6	455130,20	2225084,28
1	455133,52	2225079,57

Перечень координат характерных точек границ земельного участка 47:07:0505002:ЗУ1 площадью 171 кв. м, образуемого из земель, находящихся в государственной или муниципальной собственности, расположенного в кадастровом квартале 47:07:0505002

№ точки	X, м	Y, м
1	455222,19	2225097,84
2	455245,10	2225095,98
3	455256,57	2225097,90
4	455275,77	2225105,97
1	455222,19	2225097,84

Перечень координат характерных точек границ земельного участка 47:07:0000000:ЗУ1 площадью 88 кв. м, образуемого из земель, находящихся в государственной или муниципальной собственности, расположенного в кадастровом квартале 47:07:0000000

№ точки	X, м	Y, м
1	455317,76	2225107,04
2	455316,07	2225117,68

3	455309,13	2225111,04
4	455303,32	2225110,16
5	455307,04	2225105,22
1	455317,76	2225107,04

Перечень координат характерных точек границ земельного участка 47:07:0000000:ЗУ2 площадью 271 кв. м, образуемого из земель, находящихся в государственной или муниципальной собственности, расположенного в кадастровом квартале 47:07:0000000

№ точки	X, м	Y, м
1	455128,20	2225117,17
2	455137,56	2225118,38
3	455152,02	2225120,49
4	455156,14	2225126,14
5	455158,30	2225131,15
6	455127,61	2225126,81
1	455128,20	2225117,17

Перечень координат характерных точек границ земельного участка 47:07:0505003:ЗУ1 площадью 715 кв. м, образуемого из земель, находящихся в государственной или муниципальной собственности, расположенного в кадастровом квартале 47:07:0505003

№ точки	X, м	Y, м
1	455410,53	2225121,82
2	455419,31	2225123,35
3	455420,94	2225129,15
4	455424,30	2225130,71
5	455443,74	2225133,33
6	455463,44	2225136,96
7	455483,14	2225140,34
8	455502,88	2225143,45
9	455522,66	2225146,47
10	455524,05	2225146,70
11	455542,39	2225149,85
12	455562,04	2225153,53
13	455576,01	2225155,42

14	455581,86	2225156,22
15	455583,49	2225156,35
16	455582,59	2225161,62
17	455574,89	2225158,97
18	455409,08	2225131,69
1	455410,53	2225121,82

Перечень координат характерных точек границ земельного участка 47:07:0505002:ЗУ2 площадью 607 кв. м, образуемого из земель, находящихся в государственной или муниципальной собственности, расположенного в кадастровом квартале 47:07:0505002

№ точки	X, м	Y, м
1	455259,99	2225138,91
2	455254,20	2225144,73
3	455171,21	2225132,98
4	455171,06	2225132,77
5	455167,84	2225124,46
6	455182,63	2225127,39
7	455226,59	2225134,16
1	455259,99	2225138,91

Перечень координат характерных точек границ земельного участка 47:07:0505003:ЗУ2 площадью 231 кв. м, образуемого из земель, находящихся в государственной или муниципальной собственности, расположенного в кадастровом квартале 47:07:0505003

№ точки	X, м	Y, м
1	455649,88	2225149,55
2	455651,86	2225166,99
3	455644,47	2225173,01
4	455631,48	2225167,94
5	455608,22	2225162,72
6	455603,51	2225165,20
7	455604,75	2225158,31
8	455621,98	2225161,66
9	455646,26	2225166,99

10	455647,76	2225166,39
11	455649,57	2225161,74
12	455650,13	2225154,16
1	455649,88	2225149,55

Перечень координат характерных точек границ земельного участка 47:07:0505001:ЗУ1 площадью 208 кв. м, образуемого из земель, находящихся в государственной или муниципальной собственности, расположенного в кадастровом квартале 47:07:0505001

№ точки	X, м	Y, м
1	455686,09	2225180,25
2	455724,36	2225188,11
3	455730,06	2225190,21
4	455729,31	2225193,20
5	455683,25	2225183,30
6	455680,20	2225180,42
7	455676,78	2225171,03
1	455686,09	2225180,25

Перечень координат характерных точек границ земельного участка 47:07:0516001:ЗУ1 площадью 318 кв. м, образуемого из земель, находящихся в государственной или муниципальной собственности, расположенного в кадастровом квартале 47:07:0516001

№ точки	X, м	Y, м
1	451155,80	2224865,63
2	451142,77	2224864,97
3	451108,24	2224861,73
4	451108,52	2224855,93
5	451109,06	2224855,97
6	451115,47	2224856,27
7	451125,46	2224856,99
8	451136,86	2224857,45
9	451143,34	2224857,74
10	451145,46	2224857,85
11	451148,02	2224857,98

12	451156,16	2224858,44
1	451155,80	2224865,63

Перечень координат характерных точек границ земельного участка 47:07:0000000:ЗУ3 площадью 1868 кв. м, образуемого из земель, находящихся в государственной или муниципальной собственности, расположенного в кадастровом квартале 47:07:0000000

№ точки	X, м	Y, м
1	452494,62	2224882,74
2	452617,80	2224889,35
3	452650,10	2224890,40
4	452654,23	2224889,76
5	452653,51	2224902,94
6	452613,25	2224900,74
7	452492,78	2224894,08
1	452494,62	2224882,74

Перечень координат характерных точек границ земельного участка 47:07:0505006:ЗУ1 площадью 5674 кв. м, образуемого из земель, находящихся в государственной или муниципальной собственности, расположенного в кадастровом квартале 47:07:0505006

№ точки	X, м	Y, м
1	454232,31	2225001,57
2	453990,23	2224982,95
3	453910,26	2224976,99
4	453830,54	2224972,03
5	453749,51	2224965,19
6	453666,76	2224959,82
7	453581,62	2224953,68
8	453534,48	2224951,71
9	453510,06	2224946,26
10	453494,94	2224944,86
11	453505,60	2224941,65
12	453510,83	2224931,86
13	453545,18	2224935,59

14	453548,55	2224943,57
15	453557,84	2224948,25
16	453576,53	2224949,68
17	453772,22	2224961,76
18	453844,64	2224961,93
19	453904,60	2224963,97
20	453984,41	2224969,46
21	454024,17	2224973,73
22	454103,41	2224984,76
23	454202,52	2224998,06
1	454232,31	2225001,57

Перечень координат характерных точек границ земельного участка 47:07:0000000:ЗУ4 площадью 4002 кв. м, образуемого из земель, находящихся в государственной или муниципальной собственности, расположенного в кадастровом квартале 47:07:0000000

№ точки	X, м	Y, м
1	447964,93	2221914,38
2	447996,42	2221940,99
3	448001,07	2221935,65
4	448036,65	2221965,63
5	448040,93	2221960,30
6	448102,82	2222015,39
7	448097,02	2222022,52
8	448096,66	2222017,17
9	448086,69	2222008,92
10	448071,32	2222028,01
11	448044,19	2222005,91
12	448018,34	2221983,55
13	448010,87	2221991,62
14	448011,24	2221990,68
15	448008,03	2221989,43
16	448007,89	2221989,79
17	448006,13	2221988,28
18	448013,98	2221978,98
19	447991,77	2221960,00

20	447994,15	2221957,75
21	447955,25	2221925,86
1	447964,93	2221914,38

Перечень координат характерных точек границ земельного участка 47:07:0712009:ЗУ1 площадью 43 кв. м, образуемого из земель, находящихся в государственной или муниципальной собственности, расположенного в кадастровом квартале 47:07:0712009

№ точки	X, м	Y, м
1	447946,46	2221936,30
2	447961,92	2221945,60
3	447964,06	2221947,11
4	447964,06	2221947,12
5	447960,67	2221949,66
1	447946,46	2221936,30

Перечень координат характерных точек границ земельного участка 47:07:0000000:ЗУ5 площадью 74 кв. м, образуемого из земель, находящихся в государственной или муниципальной собственности, расположенного в кадастровом квартале 47:07:0000000

№ точки	X, м	Y, м
1	448141,80	2222041,12
2	448150,80	2222048,83
3	448146,35	2222052,94
4	448137,16	2222045,83
1	448141,80	2222041,12

Перечень координат характерных точек границ земельного участка 47:07:0712009:ЗУ2 площадью 990 кв. м, образуемого из земель, находящихся в государственной или муниципальной собственности, расположенного в кадастровом квартале 47:07:0712009

№ точки	X, м	Y, м
1	448131,60	2222080,82

2	448137,57	2222085,87
3	448142,76	2222080,58
4	448164,98	2222101,05
5	448150,61	2222114,58
6	448145,90	2222110,70
7	448143,81	2222110,26
8	448141,42	2222108,66
9	448135,61	2222103,32
10	448133,47	2222102,60
11	448129,07	2222104,26
12	448127,06	2222106,27
13	448112,59	2222092,36
14	448114,63	2222087,61
15	448112,36	2222082,41
16	448108,26	2222078,90
17	448110,66	2222076,27
18	448125,40	2222087,46
1	448131,60	2222080,82

Перечень координат характерных точек границ земельного участка 47:07:0712009:ЗУ3 площадью 531 кв. м, образуемого из земель, находящихся в государственной или муниципальной собственности, расположенного в кадастровом квартале 47:07:0712009

№ точки	X, м	Y, м
1	448192,97	2222123,79
2	448211,19	2222141,80
3	448202,00	2222151,67
4	448198,24	2222155,68
5	448191,13	2222150,68
6	448187,21	2222147,40
7	448178,18	2222138,49
1	448192,97	2222123,79

Перечень координат характерных точек границ земельного участка 47:07:0712007:ЗУ1 площадью 41 кв. м, образуемого из земель, находящихся в государственной или муниципальной собственности, расположенного в кадастровом квартале 47:07:0712007

№ точки	X, м	Y, м
1	448270,12	2222157,58
2	448269,71	2222157,80
3	448266,89	2222159,06
4	448259,80	2222150,63
5	448253,28	2222142,02
1	448270,12	2222157,58

Перечень координат характерных точек границ земельного участка 47:07:0712007:ЗУ2 площадью 9 кв. м, образуемого из земель, находящихся в государственной или муниципальной собственности, расположенного в кадастровом квартале 47:07:0712007

№ точки	X, м	Y, м
1	448272,44	2222156,30
2	448275,87	2222162,16
3	448272,90	2222162,09
1	448272,44	2222156,30

Перечень координат характерных точек границ земельного участка 47:07:0712007:ЗУ3 площадью 47 кв. м, образуемого из земель, находящихся в государственной или муниципальной собственности, расположенного в кадастровом квартале 47:07:0712007

№ точки	X, м	Y, м
1	448278,71	2222167,73
2	448284,41	2222173,94
3	448285,61	2222174,26
4	448288,04	2222174,70
5	448290,50	2222174,85
6	448291,19	2222174,81
7	448293,93	2222178,64

8	448285,90	2222178,76
9	448283,68	2222177,48
1	448278,71	2222167,73

Перечень координат характерных точек границ земельного участка 47:07:0712007:ЗУ4 площадью 43 кв. м, образуемого из земель, находящихся в государственной или муниципальной собственности, расположенного в кадастровом квартале 47:07:0712007

№ точки	X, м	Y, м
1	448303,84	2222173,21
2	448305,85	2222176,99
3	448295,45	2222181,55
4	448293,93	2222178,64
1	448303,84	2222173,21

Перечень координат характерных точек границ земельного участка 47:07:0712007:ЗУ5 площадью 324 кв. м, образуемого из земель, находящихся в государственной или муниципальной собственности, расположенного в кадастровом квартале 47:07:0712007

№ точки	X, м	Y, м
1	448310,16	2222185,09
2	448311,80	2222188,18
3	448310,40	2222190,30
4	448318,21	2222203,37
5	448304,92	2222211,13
6	448315,34	2222231,13
7	448315,56	2222231,54
8	448316,59	2222233,52
9	448314,48	2222234,55
10	448303,80	2222213,38
11	448301,37	2222204,32
12	448298,34	2222198,52
13	448304,87	2222195,00
14	448303,94	2222193,25
15	448301,93	2222189,44

1	448310,16	2222185,09

Перечень координат характерных точек границ земельного участка 47:07:0000000:ЗУ6 площадью 294 кв. м, образуемого из земель, находящихся в государственной или муниципальной собственности, расположенного в кадастровом квартале 47:07:0000000

№ точки	X, м	Y, м
1	448285,48	2222232,87
2	448290,18	2222243,45
3	448292,99	2222242,36
4	448294,63	2222246,35
5	448285,04	2222245,68
6	448264,84	2222253,46
7	448260,02	2222243,80
8	448261,97	2222243,48
9	448263,21	2222244,31
10	448280,32	2222236,57
1	448285,48	2222232,87

Перечень координат характерных точек границ земельного участка 47:07:0712006:ЗУ1 площадью 11 кв. м, образуемого из земель, находящихся в государственной или муниципальной собственности, расположенного в кадастровом квартале 47:07:0712006

№ точки	X, м	Y, м
1	448329,01	2222262,98
2	448331,19	2222266,59
3	448328,64	2222267,77
4	448326,94	2222263,86
1	448329,01	2222262,98

Перечень координат характерных точек границ земельного участка 47:07:0712006:ЗУ2 площадью 58 кв. м, образуемого из земель, находящихся в государственной или муниципальной собственности, расположенного в кадастровом квартале 47:07:0712006

№ точки	X, м	Y, м
1	448337,11	2222278,22
2	448345,83	2222291,73
3	448340,48	2222293,45
4	448339,25	2222288,36
5	448334,76	2222279,62
1	448337,11	2222278,22

Перечень координат характерных точек границ земельного участка 47:07:0712006:ЗУ3 площадью 6 кв. м, образуемого из земель, находящихся в государственной или муниципальной собственности, расположенного в кадастровом квартале 47:07:0712006

№ точки	X, м	Y, м
1	448344,25	2222303,43
2	448342,51	2222304,06
3	448348,44	2222318,43
4	448341,63	2222303,08
5	448343,77	2222302,25
1	448344,25	2222303,43

Перечень координат характерных точек границ земельного участка 47:07:0712011:ЗУ1 площадью 159 кв. м, образуемого из земель, находящихся в государственной или муниципальной собственности, расположенного в кадастровом квартале 47:07:0712011

№ точки	X, м	Y, м
1	448320,73	2222316,43
2	448328,82	2222338,32
3	448335,81	2222356,35
4	448351,74	2222397,43
5	448344,51	2222379,20
6	448335,71	2222356,38
7	448330,02	2222355,75
8	448325,90	2222355,86
9	448324,36	2222356,48
10	448324,02	2222355,63
11	448324,99	2222354,89
12	448322,62	2222349,32

13	448323,49	2222348,93
14	448328,37	2222339,20
15	448325,65	2222332,81
16	448325,47	2222332,82
17	448325,59	2222332,49
18	448318,89	2222316,95
1	448320,73	2222316,43

Перечень координат характерных точек границ земельного участка 47:07:0712006:ЗУ4 площадью 123 кв. м, образуемого из земель, находящихся в государственной или муниципальной собственности, расположенного в кадастровом квартале 47:07:0712006

№ точки	X, м	Y, м
1	448357,82	2222327,91
2	448362,43	2222340,07
3	448360,30	2222340,79
4	448366,81	2222357,38
5	448363,65	2222358,41
6	448353,08	2222329,91
1	448357,82	2222327,91

Перечень координат характерных точек границ земельного участка 47:07:0712006:ЗУ5 площадью 434 кв. м, образуемого из земель, находящихся в государственной или муниципальной собственности, расположенного в кадастровом квартале 47:07:0712006

№ точки	X, м	Y, м
1	448375,26	2222370,22
2	448384,77	2222391,84
3	448390,44	2222406,17
4	448412,42	2222410,15
5	448414,71	2222413,31
6	448399,66	2222418,88
7	448395,37	2222418,11
8	448386,04	2222412,66
9	448382,39	2222402,14
10	448371,65	2222371,12

1	448375,26	2222370,22

Перечень координат характерных точек границ земельного участка 47:07:0712004:ЗУ1 площадью 486 кв. м, образуемого из земель, находящихся в государственной или муниципальной собственности, расположенного в кадастровом квартале 47:07:0712004

№ точки	X, м	Y, м
1	448408,09	2222436,07
2	448405,16	2222440,46
3	448417,46	2222469,36
4	448412,88	2222471,27
5	448419,60	2222486,99
6	448422,29	2222493,29
7	448426,88	2222491,49
8	448435,75	2222512,33
9	448429,28	2222515,05
10	448397,90	2222443,18
11	448399,57	2222439,01
1	448408,09	2222436,07

Перечень координат характерных точек границ земельного участка 47:07:0712011:ЗУ2 площадью 40 кв. м, образуемого из земель, находящихся в государственной или муниципальной собственности, расположенного в кадастровом квартале 47:07:0712011

№ точки	X, м	Y, м
1	448379,09	2222449,09
2	448380,57	2222453,15
3	448374,71	2222454,80
4	448378,22	2222463,86
5	448375,78	2222464,63
6	448371,80	2222455,30
7	448375,35	2222454,24
1	448379,09	2222449,09

Перечень координат характерных точек границ земельного участка 47:07:0712011:ЗУ3 площадью 122 кв. м, образуемого из земель, находящихся в государственной или муниципальной собственности, расположенного в кадастровом квартале 47:07:0712011

№ точки	X, м	Y, м
1	448394,41	2222494,72
2	448395,09	2222496,55
3	448403,51	2222520,76
4	448400,54	2222522,51
5	448389,45	2222496,75
1	448394,41	2222494,72

Перечень координат характерных точек границ земельного участка 47:07:0712012:ЗУ1 площадью 446 кв. м, образуемого из земель, находящихся в государственной или муниципальной собственности, расположенного в кадастровом квартале 47:07:0712012

№ точки	X, м	Y, м
1	448460,05	2222677,02
2	448461,26	2222684,94
3	448465,61	2222697,36
4	448479,27	2222730,98
5	448479,93	2222733,21
6	448481,14	2222746,86
7	448479,11	2222747,02
8	448478,70	2222742,23
9	448475,25	2222730,64
10	448463,02	2222716,34
11	448460,67	2222717,06
12	448457,35	2222703,85
13	448460,60	2222698,14
14	448457,57	2222688,31
15	448456,96	2222684,97
16	448456,92	2222681,57
17	448457,45	2222678,21
18	448458,53	2222674,99

19	448460,13	2222671,99
20	448461,60	2222670,03
1	448460,05	2222677,02

Перечень координат характерных точек границ земельного участка 47:07:0712015:ЗУ1 площадью 22 кв. м, образуемого из земель, находящихся в государственной или муниципальной собственности, расположенного в кадастровом квартале 47:07:0712015

№ точки	X, м	Y, м
1	448509,47	2222763,56
2	448511,95	2222763,56
3	448510,73	2222774,28
4	448509,17	2222774,23
1	448509,47	2222763,56

Перечень координат характерных точек границ земельного участка 47:07:0712015:ЗУ2 площадью 732 кв. м, образуемого из земель, находящихся в государственной или муниципальной собственности, расположенного в кадастровом квартале 47:07:0712015

№ точки	X, м	Y, м
1	448502,88	2222843,42
2	448506,89	2222855,75
3	448507,94	2222869,60
4	448509,91	2222884,12
5	448512,72	2222898,51
6	448520,38	2222915,25
7	448523,27	2222914,67
8	448526,12	2222922,01
9	448531,58	2222919,67
10	448540,44	2222939,87
11	448527,57	2222931,16
12	448523,12	2222931,53
13	448520,45	2222932,96
14	448516,94	2222922,61
15	448509,27	2222913,87

16	448504,22	2222893,95
17	448501,92	2222879,12
1	448502,88	2222843,42

Перечень координат характерных точек границ земельного участка 47:07:0712015:ЗУ3 площадью 97 кв. м, образуемого из земель, находящихся в государственной или муниципальной собственности, расположенного в кадастровом квартале 47:07:0712015

№ точки	X, м	Y, м
1	448544,79	2222986,49
2	448539,76	2222978,06
3	448533,66	2222966,16
4	448527,59	2222949,58
5	448534,18	2222960,91
6	448542,78	2222974,44
1	448544,79	2222986,49

Перечень координат характерных точек границ земельного участка 47:07:0712016:ЗУ1 площадью 58 кв. м, образуемого из земель, находящихся в государственной или муниципальной собственности, расположенного в кадастровом квартале 47:07:0712016

№ точки	X, м	Y, м
1	448569,59	2223080,86
2	448565,05	2223077,93
3	448570,43	2223067,58
4	448573,75	2223069,21
5	448571,32	2223077,83
1	448569,59	2223080,86

Перечень координат характерных точек границ земельного участка 47:07:0722001:ЗУ1 площадью 308 кв. м, образуемого из земель, находящихся в государственной или муниципальной собственности, расположенного в кадастровом квартале 47:07:0722001

№ точки	X, м	Y, м
1	448749,19	2223153,62
2	448772,08	2223153,86
3	448830,53	2223155,27
4	448836,41	2223155,41
5	448844,09	2223155,60
6	448843,88	2223159,05
7	448827,91	2223158,80
8	448816,62	2223158,61
9	448805,23	2223158,37
10	448793,75	2223158,02
11	448782,18	2223157,50
12	448770,52	2223156,76
13	448758,79	2223155,74
14	448749,18	2223154,66
15	448740,08	2223150,82
1	448749,19	2223153,62

Перечень координат характерных точек границ земельного участка 47:07:0000000:ЗУ7 площадью 2117 кв. м, образуемого из земель, находящихся в государственной или муниципальной собственности, расположенного в кадастровом квартале 47:07:0000000

№ точки	X, м	Y, м
1	449381,76	2223300,28
2	449370,42	2223283,96
3	449358,01	2223266,84
4	449355,29	2223267,19
5	449350,79	2223260,41
6	449343,31	2223249,78
7	449342,12	2223248,18
8	449341,00	2223246,68
9	449335,66	2223239,84
10	449330,14	2223233,30
11	449324,55	2223227,20
12	449318,70	2223221,34
13	449312,62	2223215,72

14	449306,32	2223210,36
15	449299,79	2223205,26
16	449293,06	2223200,44
17	449286,14	2223195,91
18	449279,03	2223191,66
19	449271,75	2223187,71
20	449264,32	2223184,07
21	449256,74	2223180,74
22	449249,03	2223177,72
23	449241,21	2223175,03
24	449233,27	2223172,66
25	449225,25	2223170,63
26	449217,15	2223168,92
27	449208,70	2223167,51
28	449200,10	2223166,40
29	449191,36	2223165,55
30	449182,49	2223164,93
31	449173,50	2223164,49
32	449164,40	2223164,19
33	449155,19	2223163,99
34	449145,86	2223163,83
35	448852,34	2223159,19
36	448852,55	2223155,80
37	448896,09	2223156,85
38	448976,15	2223156,86
39	449173,75	2223160,07
40	449213,01	2223163,95
41	449231,16	2223170,92
42	449271,30	2223183,57
43	449307,08	2223205,72
44	449323,52	2223219,94
45	449342,32	2223240,21
46	449346,19	2223245,42
47	449366,11	2223272,29
1	449381,76	2223300,28

Перечень координат характерных точек границ земельного участка 47:07:0711002:ЗУ1 площадью 193 кв. м, образуемого из земель, находящихся в государственной или муниципальной собственности, расположенного в кадастровом квартале 47:07:0711002

№ точки	X, м	Y, м
1	449389,02	2223241,37
2	449399,57	2223258,83
3	449392,90	2223262,41
4	449379,17	2223247,59
1	449389,02	2223241,37

Перечень координат характерных точек границ земельного участка 47:07:0711003:ЗУ1 площадью 26 кв. м, образуемого из земель, находящихся в государственной или муниципальной собственности, расположенного в кадастровом квартале 47:07:0711003

№ точки	X, м	Y, м
1	449391,49	2223315,34
2	449394,13	2223319,45
3	449389,39	2223322,18
4	449386,93	2223318,17
1	449391,49	2223315,34

Перечень координат характерных точек границ земельного участка 47:07:0711002:ЗУ2 площадью 46 кв. м, образуемого из земель, находящихся в государственной или муниципальной собственности, расположенного в кадастровом квартале 47:07:0711002

№ точки	X, м	Y, м
1	449429,92	2223318,42
2	449443,01	2223343,93
3	449442,37	2223344,26
4	449427,72	2223319,59
1	449429,92	2223318,42

Перечень координат характерных точек границ земельного участка 47:07:0711003:ЗУ2 площадью 360 кв. м, образуемого из земель, находящихся в государственной или муниципальной собственности, расположенного в кадастровом квартале 47:07:0711003

№ точки	X, м	Y, м
1	449407,98	2223344,40
2	449450,54	2223412,62
3	449446,35	2223414,89
4	449434,04	2223394,87
5	449422,24	2223375,66
6	449404,57	2223346,89
7	449404,49	2223346,76
1	449407,98	2223344,40

Перечень координат характерных точек границ земельного участка 47:07:0711002:ЗУ3 площадью 52 кв. м, образуемого из земель, находящихся в государственной или муниципальной собственности, расположенного в кадастровом квартале 47:07:0711002

№ точки	X, м	Y, м
1	449471,02	2223370,38
2	449473,69	2223374,02
3	449463,69	2223380,14
4	449461,39	2223376,28
1	449471,02	2223370,38

Перечень координат характерных точек границ земельного участка 47:07:0711003:ЗУ3 площадью 328 кв. м, образуемого из земель, находящихся в государственной или муниципальной собственности, расположенного в кадастровом квартале 47:07:0711003

№ точки	X, м	Y, м
1	449509,18	2223501,16
2	449507,04	2223502,68
3	449506,30	2223503,21

4	449490,60	2223477,56
5	449486,16	2223480,39
6	449466,16	2223447,15
7	449468,23	2223445,79
8	449461,12	2223431,03
9	449457,68	2223425,18
10	449455,83	2223422,34
11	449453,57	2223417,16
12	449474,54	2223451,85
1	449509,18	2223501,16

Перечень координат характерных точек границ земельного участка 47:07:0711002:ЗУ4 площадью 269 кв. м, образуемого из земель, находящихся в государственной или муниципальной собственности, расположенного в кадастровом квартале 47:07:0711002

№ точки	X, м	Y, м
1	449508,38	2223428,33
2	449506,99	2223434,54
3	449516,35	2223450,34
4	449513,05	2223452,27
5	449506,58	2223454,78
6	449494,11	2223435,60
1	449508,38	2223428,33

Перечень координат характерных точек границ земельного участка 47:07:0711003:ЗУ4 площадью 330 кв. м, образуемого из земель, находящихся в государственной или муниципальной собственности, расположенного в кадастровом квартале 47:07:0711003

№ точки	X, м	Y, м
1	449568,42	2223609,63
2	449565,86	2223611,07
3	449551,00	2223584,98
4	449547,46	2223586,95
5	449545,10	2223582,40
6	449548,88	2223580,22
7	449536,28	2223556,69
8	449522,83	2223531,30

9	449509,18	2223501,16
1	449568,42	2223609,63

Перечень координат характерных точек границ земельного участка 47:07:0711002:ЗУ5 площадью 1 кв. м, образуемого из земель, находящихся в государственной или муниципальной собственности, расположенного в кадастровом квартале 47:07:0711002

№ точки	X, м	Y, м
1	449537,60	2223504,02
2	449544,19	2223514,61
3	449544,04	2223514,69
1	449537,60	2223504,02

Перечень координат характерных точек границ земельного участка 47:07:0711002:ЗУ6 площадью 5 кв. м, образуемого из земель, находящихся в государственной или муниципальной собственности, расположенного в кадастровом квартале 47:07:0711002

№ точки	X, м	Y, м
1	449574,05	2223566,39
2	449574,32	2223566,24
3	449589,88	2223594,24
4	449574,23	2223566,70
1	449574,05	2223566,39

Перечень координат характерных точек границ земельного участка 47:07:0000000:ЗУ8 площадью 1146 кв. м, образуемого из земель, находящихся в государственной или муниципальной собственности, расположенного в кадастровом квартале 47:07:0000000

№ точки	X, м	Y, м
1	449580,85	2223630,65
2	449613,07	2223720,55
3	449645,36	2223789,59
4	449630,42	2223792,92

5	449625,69	2223776,77
6	449629,76	2223773,24
7	449629,94	2223767,86
8	449618,37	2223740,63
9	449616,80	2223739,45
10	449611,83	2223729,53
11	449609,46	2223719,69
12	449571,75	2223636,01
1	449580,85	2223630,65

Перечень координат характерных точек границ земельного участка 47:07:0000000:ЗУ9 площадью 793 кв. м, образуемого из земель, находящихся в государственной или муниципальной собственности, расположенного в кадастровом квартале 47:07:0000000

№ точки	X, м	Y, м
1	449618,56	2223646,65
2	449619,69	2223649,57
3	449621,49	2223650,55
4	449623,52	2223650,86
5	449625,54	2223650,47
6	449626,01	2223650,27
7	449634,50	2223667,51
8	449632,09	2223668,54
9	449635,20	2223674,20
10	449633,72	2223675,55
11	449632,72	2223677,43
12	449632,45	2223679,54
13	449632,92	2223681,61
14	449665,40	2223757,97
15	449659,89	2223760,53
16	449614,28	2223648,70
17	449618,43	2223646,71
1	449618,56	2223646,65

Перечень координат характерных точек границ земельного участка 47:07:0711004:ЗУ1 площадью 3 кв. м, образуемого из земель, находящихся в государственной или муниципальной собственности, расположенного в кадастровом квартале 47:07:0711004

№ точки	X, м	Y, м
1	449649,44	2223799,49
2	449648,22	2223798,17
3	449645,36	2223789,59
1	449649,44	2223799,49

Перечень координат характерных точек границ земельного участка 47:07:0711001:ЗУ4 площадью 60 кв. м, образуемого из земель, находящихся в государственной или муниципальной собственности, расположенного в кадастровом квартале 47:07:0711001

№ точки	X, м	Y, м
1	449687,56	2223819,40
2	449683,08	2223821,48
3	449678,89	2223812,10
4	449683,26	2223810,11
5	449684,23	2223809,67
6	449688,40	2223819,01
1	449687,56	2223819,40

Перечень координат характерных точек границ земельного участка 47:07:0711004:ЗУ2 площадью 208 кв. м, образуемого из земель, находящихся в государственной или муниципальной собственности, расположенного в кадастровом квартале 47:07:0711004

№ точки	X, м	Y, м
1	449675,79	2223871,03
2	449697,88	2223917,64
3	449692,77	2223919,26
4	449690,57	2223913,58
5	449686,46	2223914,65
6	449682,82	2223901,83
7	449684,98	2223900,84

8	449682,88	2223893,24
1	449675,79	2223871,03

Перечень координат характерных точек границ земельного участка 47:07:0711004:ЗУ3 площадью 62 кв. м, образуемого из земель, находящихся в государственной или муниципальной собственности, расположенного в кадастровом квартале 47:07:0711004

№ точки	X, м	Y, м
1	449714,02	2223953,45
2	449709,81	2223944,09
3	449715,30	2223941,58
4	449719,47	2223950,92
1	449714,02	2223953,45

Перечень координат характерных точек границ земельного участка 47:07:0711004:ЗУ4 площадью 1303 кв. м, образуемого из земель, находящихся в государственной или муниципальной собственности, расположенного в кадастровом квартале 47:07:0711004

№ точки	X, м	Y, м
1	449746,88	2224026,30
2	449876,04	2224300,86
3	449871,68	2224302,89
4	449867,23	2224298,39
5	449860,89	2224294,42
6	449855,92	2224293,98
7	449850,93	2224294,18
8	449842,78	2224295,03
9	449840,88	2224277,77
10	449848,64	2224276,95
11	449846,74	2224272,87
12	449848,21	2224272,01
13	449851,02	2224268,38
14	449852,30	2224263,95
15	449852,07	2224259,25
16	449850,78	2224254,61
17	449757,01	2224050,57
18	449750,79	2224046,60

19	449751,07	2224041,75
20	449744,48	2224027,40
1	449746,88	2224026,30

Перечень координат характерных точек границ земельного участка 47:07:0000000:ЗУ10 площадью 686 кв. м, образуемого из земель, находящихся в государственной или муниципальной собственности, расположенного в кадастровом квартале 47:07:0000000

№ точки	X, м	Y, м
1	455562,89	2225184,99
2	455673,75	2225204,12
3	455694,56	2225209,32
4	455688,10	2225209,26
5	455684,10	2225210,43
6	455679,25	2225214,70
7	455587,61	2225191,93
8	455562,43	2225188,37
1	455562,89	2225184,99

Перечень координат характерных точек границ земельного участка 47:07:0505002:ЗУ3 площадью 1525 кв. м, образуемого из земель, находящихся в государственной или муниципальной собственности, расположенного в кадастровом квартале 47:07:0505002

№ точки	X, м	Y, м
1	455276,43	2225139,46
2	455288,07	2225140,13
3	455305,70	2225142,80
4	455317,47	2225146,57
5	455336,57	2225150,23
6	455339,48	2225152,91
7	455357,69	2225156,13
8	455360,60	2225155,54
9	455389,53	2225157,59
10	455535,40	2225180,52
11	455534,88	2225184,46
12	455267,84	2225146,66

13	455272,75	2225141,49
1	455276,43	2225139,46

Перечень координат характерных точек границ земельного участка 47:07:0516001:34:ЗУ1 площадью 10168 кв. м, образуемого из существующего земельного участка 47:07:0516001:34

№ точки	X, м	Y, м
1	453123,21	2224966,31
2	453322,16	2224977,52
3	453730,54	2225014,15
4	454314,99	2225055,38
5	454314,79	2225057,97
6	454261,09	2225055,13
7	454216,64	2225053,80
8	454116,64	2225053,74
9	454114,57	2225054,68
10	454011,23	2225049,80
11	453965,32	2225047,63
12	453945,51	2225045,59
13	453905,59	2225042,05
14	453865,86	2225037,36
15	453826,24	2225031,88
16	453786,73	2225025,62
17	453767,07	2225021,98
18	453747,32	2225018,81
19	453668,16	2225012,05
20	453617,52	2225007,02
21	453525,15	2224999,55
22	453501,39	2224998,42
23	453487,00	2224999,54
24	453470,75	2224998,27
25	453456,72	2224994,93
26	453449,09	2224994,34
27	453433,34	2224992,47
28	453422,50	2224998,54

29	453387,25	2224996,98
30	453339,34	2224991,21
31	453291,31	2224986,61
32	453243,18	2224983,19
33	453232,76	2224977,54
34	453193,57	2224974,22
35	453173,69	2224971,85
36	453081,98	2224965,44
37	453054,22	2224962,78
1	453123,21	2224966,31

Перечень координат характерных точек границ земельного участка 47:07:0000000:ЗУ11 площадью 4388 кв. м, образуемого из земель, находящихся в государственной или муниципальной собственности, расположенного в кадастровом квартале 47:07:0000000

№ точки	X, м	Y, м
1	452469,51	2224881,39
2	452467,69	2224892,62
3	452323,47	2224884,39
4	451986,38	2224865,48
5	451960,01	2224863,70
6	451966,73	2224854,46
7	452016,53	2224857,32
8	452025,17	2224857,07
9	452035,77	2224851,42
10	452039,48	2224842,74
11	452059,81	2224843,74
12	452062,46	2224854,95
13	452069,47	2224861,29
14	452085,65	2224864,45
15	452218,24	2224871,31
16	452238,77	2224873,25
17	452318,17	2224877,01
18	452338,00	2224879,31
19	452357,95	2224879,44
20	452390,16	2224881,31

21	452437,75	2224882,01
22	452457,97	2224880,77
1	452469,51	2224881,39

Перечень координат характерных точек границ земельного участка 47:07:0722001:ЗУ2 площадью 363 кв. м, образуемого из земель, находящихся в государственной или муниципальной собственности, расположенного в кадастровом квартале 47:07:0722001

№ точки	X, м	Y, м
1	451966,73	2224854,46
2	451960,01	2224863,70
3	451924,90	2224861,33
4	451926,30	2224851,46
5	451941,95	2224853,04
1	451966,73	2224854,46

Перечень координат характерных точек границ земельного участка 47:07:0516001:ЗУ2 площадью 2525 кв. м, образуемого из земель, находящихся в государственной или муниципальной собственности, расположенного в кадастровом квартале 47:07:0516001

№ точки	X, м	Y, м
1	451662,02	2224876,75
2	451845,40	2224886,16
3	451894,20	2224889,57
4	451893,35	2224897,18
5	451876,47	2224896,29
6	451856,09	2224897,99
7	451777,30	2224889,77
8	451776,22	2224895,76
9	451775,53	2224897,35
10	451746,03	2224895,84
11	451745,74	2224895,12
12	451745,81	2224890,24
13	451683,75	2224890,67
14	451679,60	2224892,44

15	451660,43	2224891,46
16	451661,71	2224877,65
1	451662,02	2224876,75

Перечень координат характерных точек границ земельного участка 47:07:0516001:ЗУ3 площадью 304 кв. м, образуемого из земель, находящихся в государственной или муниципальной собственности, расположенного в кадастровом квартале 47:07:0516001

№ точки	X, м	Y, м
1	451662,57	2224875,14
2	451746,78	2224878,53
3	451845,40	2224886,16
4	451662,02	2224876,75
1	451662,57	2224875,14

Перечень координат характерных точек границ земельного участка 47:07:0516001:ЗУ4 площадью 6466 кв. м, образуемого из земель, находящихся в государственной или муниципальной собственности, расположенного в кадастровом квартале 47:07:0516001

№ точки	X, м	Y, м
1	451593,76	2224873,25
2	451655,10	2224876,39
3	451654,14	2224891,14
4	451169,84	2224866,35
5	451165,76	2224866,14
6	451164,06	2224866,06
7	451162,75	2224865,99
8	451161,69	2224865,92
9	451162,08	2224858,67
10	451165,60	2224858,82
11	451175,79	2224858,32
12	451185,78	2224857,69
13	451195,71	2224857,52
14	451205,68	2224857,52
15	451215,68	2224857,63

16	451225,70	2224857,70
17	451235,90	2224857,72
18	451235,99	2224857,56
1	451593,76	2224873,25

Перечень координат характерных точек границ земельного участка 47:07:0516001:ЗУ5 площадью 47 кв. м, образуемого из земель, находящихся в государственной или муниципальной собственности, расположенного в кадастровом квартале 47:07:0516001

№ точки	X, м	Y, м
1	451593,76	2224873,25
2	451654,60	2224874,85
3	451655,12	2224876,13
4	451655,10	2224876,39
1	451593,76	2224873,25

Перечень координат характерных точек границ земельного участка 47:07:0000000:ЗУ12 площадью 5044 кв. м, образуемого из земель, находящихся в государственной или муниципальной собственности, расположенного в кадастровом квартале 47:07:0000000

№ точки	X, м	Y, м
1	448827,25	2223117,79
2	448825,75	2223110,79
3	448930,06	2223112,83
4	449149,47	2223116,38
5	449190,95	2223120,83
6	449216,92	2223123,61
7	449220,75	2223124,86
8	449281,45	2223144,52
9	449309,76	2223161,21
10	449321,38	2223168,06
11	449374,27	2223221,70
12	449367,31	2223225,82
13	449343,01	2223199,75
14	449324,67	2223183,91
15	449306,33	2223171,11

16	449287,11	2223159,66
17	449240,83	2223139,82
18	449201,24	2223129,75
19	449175,60	2223127,76
20	449110,61	2223126,62
21	448977,73	2223121,73
22	448847,15	2223117,49
23	448830,98	2223117,73
1	448827,25	2223117,79

Перечень координат характерных точек границ земельного участка 47:07:0000000:ЗУ13 площадью 4838 кв. м, образуемого из земель, находящихся в государственной или муниципальной собственности, расположенного в кадастровом квартале 47:07:0000000

№ точки	X, м	Y, м
1	448556,18	2223001,70
2	448574,07	2223017,26
3	448573,56	2223017,81
4	448592,55	2223034,07
5	448622,78	2223059,72
6	448631,15	2223062,01
7	448631,38	2223057,46
8	448638,06	2223061,09
9	448642,16	2223063,37
10	448648,36	2223065,03
11	448650,33	2223067,62
12	448655,72	2223070,09
13	448655,74	2223070,99
14	448656,59	2223077,09
15	448660,66	2223077,33
16	448670,71	2223075,29
17	448691,56	2223080,67
18	448691,54	2223085,50
19	448690,58	2223094,93
20	448694,22	2223095,08
21	448718,32	2223096,01
22	448718,45	2223096,85

23	448751,21	2223096,30
24	448750,59	2223084,07
25	448780,75	2223080,44
26	448781,68	2223098,08
27	448781,85	2223103,30
28	448819,72	2223091,94
29	448818,68	2223086,05
30	448816,83	2223077,54
31	448819,48	2223077,40
32	448823,09	2223095,77
33	448825,75	2223110,79
34	448827,25	2223117,79
35	448778,60	2223118,51
36	448726,87	2223116,38
37	448693,53	2223107,35
38	448661,99	2223093,36
39	448620,45	2223066,36
40	448584,50	2223036,74
1	448556,18	2223001,70

Перечень координат характерных точек границ земельного участка 47:07:0000000:ЗУ14 площадью 1399 кв. м, образуемого из земель, находящихся в государственной или муниципальной собственности, расположенного в кадастровом квартале 47:07:0000000

№ точки	X, м	Y, м
1	448460,48	2222664,07
2	448461,37	2222662,81
3	448470,30	2222653,67
4	448479,57	2222645,51
5	448485,56	2222635,14
6	448486,26	2222633,38
7	448489,56	2222641,08
8	448491,92	2222639,90
9	448494,50	2222639,37
10	448497,14	2222639,54
11	448499,63	2222640,40

12	448501,82	2222641,87
13	448503,55	2222643,87
14	448504,38	2222645,42
15	448510,86	2222662,77
16	448515,11	2222680,52
17	448510,60	2222687,00
18	448517,58	2222705,95
19	448521,60	2222704,44
20	448526,37	2222714,98
21	448520,58	2222717,80
22	448509,86	2222722,33
23	448507,44	2222724,37
24	448507,04	2222724,91
25	448506,94	2222724,08
26	448504,03	2222692,43
27	448499,84	2222678,52
28	448494,75	2222662,57
29	448483,41	2222647,95
30	448462,04	2222668,05
1	448460,48	2222664,07

Перечень координат характерных точек границ земельного участка 47:07:0000000:ЗУ15 площадью 1065 кв. м, образуемого из земель, находящихся в государственной или муниципальной собственности, расположенного в кадастровом квартале 47:07:0000000

№ точки	X, м	Y, м
1	448403,23	2222524,20
2	448410,14	2222540,23
3	448422,15	2222571,27
4	448426,02	2222587,49
5	448427,27	2222592,60
6	448429,02	2222598,12
7	448436,98	2222620,50
8	448444,69	2222631,04
9	448452,08	2222640,86
10	448474,29	2222617,68

11	448473,53	2222605,35
12	448469,82	2222592,36
13	448464,47	2222583,59
14	448453,77	2222576,36
15	448458,26	2222573,51
16	448465,73	2222568,44
17	448475,47	2222582,92
18	448480,09	2222593,77
19	448481,21	2222597,09
20	448481,74	2222600,55
21	448481,65	2222604,06
22	448480,96	2222607,49
23	448479,67	2222610,75
24	448477,84	2222613,74
25	448478,93	2222616,29
26	448474,19	2222623,79
27	448464,37	2222637,18
28	448458,82	2222641,93
29	448455,14	2222646,93
30	448454,25	2222648,16
31	448451,17	2222640,31
32	448448,56	2222640,88
33	448445,90	2222640,74
34	448443,36	2222639,90
35	448441,14	2222638,42
36	448439,39	2222636,40
37	448438,55	2222634,83
38	448429,48	2222613,06
39	448425,67	2222595,83
40	448422,43	2222581,52
41	448421,86	2222577,03
42	448420,83	2222576,45
43	448418,58	2222569,16
44	448413,32	2222552,42
45	448411,16	2222551,07
46	448408,91	2222543,82
47	448407,74	2222539,33

48	448405,96	2222539,68
49	448401,53	2222524,96
1	448403,23	2222524,20

Перечень координат характерных точек границ земельного участка 47:07:0516001:34:ЗУ2 площадью 411 кв. м, образуемого из существующего земельного участка 47:07:0516001:34

№ точки	X, м	Y, м
1	455679,25	2225214,70
2	455679,00	2225214,92
3	455677,33	2225218,74
4	455676,70	2225223,09
5	455676,63	2225227,74
6	455677,05	2225232,60
7	455660,34	2225234,28
8	455659,26	2225224,02
9	455657,51	2225215,61
10	455653,29	2225208,25
1	455679,25	2225214,70

Перечень координат характерных точек границ земельного участка 47:07:0516001:34:ЗУ3 площадью 131 кв. м, образуемого из существующего земельного участка 47:07:0516001:34

№ точки	X, м	Y, м
1	455562,43	2225188,37
2	455587,61	2225191,93
3	455624,80	2225201,17
4	455621,23	2225200,83
5	455614,84	2225200,24
6	455595,35	2225196,39
7	455562,17	2225190,24
1	455562,43	2225188,37

Перечень координат характерных точек границ земельного участка 47:07:0711001:ЗУ5 площадью 885 кв. м, образуемого из земель, находящихся в государственной или муниципальной собственности, расположенного в кадастровом квартале 47:07:0711001

№ точки	X, м	Y, м
1	449850,42	2224176,59
2	449857,00	2224172,55
3	449887,86	2224240,20
4	449913,41	2224283,73
5	449906,43	2224286,94
6	449900,89	2224274,96
7	449874,79	2224230,07
1	449850,42	2224176,59

Перечень координат характерных точек границ земельного участка 47:07:0711001:ЗУ3 площадью 384 кв. м, образуемого из земель, находящихся в государственной или муниципальной собственности, расположенного в кадастровом квартале 47:07:0711001

№ точки	X, м	Y, м
1	449753,41	2223961,36
2	449749,52	2223963,29
3	449704,86	2223856,58
4	449711,22	2223857,65
5	449719,86	2223859,10
6	449717,01	2223871,90
7	449714,24	2223875,50
8	449714,42	2223875,93
9	449750,18	2223956,52
10	449751,20	2223956,58
1	449753,41	2223961,36

Перечень координат характерных точек границ земельного участка 47:07:0516001:34:ЗУ4 площадью 25 кв. м, образуемого из существующего земельного участка 47:07:0516001:34

№ точки	X, м	Y, м
1	455267,84	2225146,66
2	455278,71	2225148,20
3	455275,43	2225150,36
4	455273,58	2225152,22
1	455267,84	2225146,66

Перечень координат характерных точек границ земельного участка 47:07:0516001:34:ЗУ5 площадью 131 кв. м, образуемого из существующего земельного участка 47:07:0516001:34

№ точки	X, м	Y, м
1	455398,07	2225165,10
2	455377,05	2225167,08
3	455364,37	2225164,37
4	455353,44	2225158,78
1	455398,07	2225165,10

Перечень координат характерных точек границ земельного участка 47:07:0516001:34:ЗУ6 площадью 65 кв. м, образуемого из существующего земельного участка 47:07:0516001:34

№ точки	X, м	Y, м
1	455534,88	2225184,46
2	455534,66	2225186,09
3	455534,26	2225186,03
4	455534,52	2225184,70
5	455525,28	2225183,28
6	455523,19	2225184,29
7	455518,09	2225183,48
8	455516,72	2225183,27
9	455496,89	2225180,57
10	455479,06	2225177,53
11	455477,42	2225176,33
1	455534,88	2225184,46

Перечень координат характерных точек границ земельного участка 47:07:0000000:ЗУ16 площадью 22899 кв. м, образуемого из земель, находящихся в государственной или муниципальной собственности, расположенного в кадастровом квартале 47:07:0000000

№ точки	X, м	Y, м
1	451944,08	2224893,55
2	451956,52	2224893,59
3	451963,62	2224895,32
4	451974,55	2224895,27
5	451983,64	2224893,67
6	451999,97	2224894,77
7	452179,23	2224904,11
8	452465,83	2224920,58
9	452584,04	2224927,16
10	452615,45	2224930,98
11	452699,92	2224937,75
12	452805,37	2224942,38
13	452853,63	2224945,05
14	453038,10	2224952,19
15	453204,57	2224960,80
16	453273,74	2224962,08
17	453282,23	2224961,80
18	453282,20	2224962,99
19	453287,02	2224963,13
20	453287,05	2224962,29
21	453291,04	2224962,86
22	453312,94	2224970,28
23	453316,76	2224971,07
24	453326,34	2224970,96
25	453345,25	2224970,61
26	453355,92	2224967,74
27	453376,50	2224966,55
28	453377,84	2224967,09
29	453379,02	2224969,04
30	453442,75	2224974,28
31	453453,44	2224977,26

32	453483,75	2224980,77
33	453505,01	2224978,40
34	453533,75	2224982,02
35	453660,58	2224992,40
36	453984,00	2225017,87
37	453987,52	2225018,14
38	454315,75	2225045,42
39	454314,99	2225055,38
40	453730,54	2225014,15
41	453322,16	2224977,52
42	453123,21	2224966,31
43	453014,06	2224960,72
44	452715,01	2224941,51
45	452495,46	2224927,41
46	452475,57	2224924,96
47	452295,86	2224915,30
48	452255,99	2224912,29
49	452236,81	2224911,51
50	452156,75	2224910,87
51	452013,10	2224903,69
52	451997,05	2224903,65
53	451988,46	2224903,23
54	451971,24	2224905,78
55	451962,26	2224905,35
56	451944,34	2224900,35
57	451943,33	2224900,30
1	451944,08	2224893,55

Перечень координат характерных точек границ земельного участка 47:07:0505006:ЗУ2 площадью 5002 кв. м, образуемого из земель, находящихся в государственной или муниципальной собственности, расположенного в кадастровом квартале 47:07:0505006

№ точки	X, м	Y, м
1	453449,55	2224940,68
2	453370,83	2224938,33
3	453356,97	2224936,51

4	453333,59	2224932,57
5	453317,57	2224931,46
6	453290,34	2224931,55
7	453281,85	2224931,82
8	453123,43	2224922,61
9	453040,78	2224920,97
10	452979,66	2224916,32
11	452952,85	2224913,03
12	452953,19	2224907,00
13	453071,06	2224913,75
14	453087,10	2224913,71
15	453107,20	2224914,78
16	453118,76	2224910,47
17	453122,98	2224898,87
18	453155,20	2224901,02
19	453156,64	2224912,04
20	453166,17	2224917,75
21	453186,08	2224919,08
22	453202,02	2224920,99
23	453257,20	2224925,22
24	453279,88	2224920,32
25	453346,85	2224924,71
26	453350,31	2224919,15
27	453380,70	2224923,11
28	453385,61	2224928,41
29	453394,41	2224931,29
30	453402,37	2224928,18
31	453437,42	2224931,46
32	453453,80	2224933,85
33	453461,46	2224937,03
34	453469,26	2224942,49
1	453449,55	2224940,68

Перечень координат характерных точек границ земельного участка 47:07:0722001:ЗУ3 площадью 5 кв. м, образуемого из земель, находящихся в государственной или муниципальной собственности, расположенного в кадастровом квартале 47:07:0722001

№ точки	X, м	Y, м
1	448847,54	2223155,68
2	448849,09	2223155,72
3	448848,88	2223159,13
4	448847,33	2223159,11
1	448847,54	2223155,68

Перечень координат характерных точек границ земельного участка 47:07:0516001:34:ЗУ7 площадью 209 кв. м, образуемого из существующего земельного участка 47:07:0516001:34

№ точки	X, м	Y, м
1	451660,43	2224891,46
2	451679,60	2224892,44
3	451672,48	2224895,48
4	451666,52	2224910,70
5	451658,90	2224910,23
6	451659,32	2224903,43
1	451660,43	2224891,46

Перечень координат характерных точек границ земельного участка 47:07:0516001:34:ЗУ8 площадью 51 кв. м, образуемого из существующего земельного участка 47:07:0516001:34

№ точки	X, м	Y, м
1	451746,03	2224895,84
2	451775,53	2224897,35
3	451775,29	2224897,89
4	451773,17	2224898,72
5	451748,70	2224898,16
6	451746,57	2224897,24
1	451746,03	2224895,84

Перечень координат характерных точек границ земельного участка 47:07:0516001:34:ЗУ9 площадью 2748 кв. м, образуемого из существующего земельного участка 47:07:0516001:34

№ точки	X, м	Y, м
1	451654,14	2224891,14
2	451653,33	2224903,49
3	451652,93	2224909,86
4	451647,69	2224909,54
5	451641,97	2224896,64
6	451628,88	2224891,36
7	451554,15	2224893,14
8	451494,16	2224892,14
9	451454,19	2224890,64
10	451414,25	2224888,35
11	451374,37	2224885,27
12	451294,83	2224876,74
13	451248,94	2224870,40
1	451654,14	2224891,14

Перечень координат характерных точек границ земельного участка 47:07:0505002:7:ЗУ2 площадью 47 кв. м, образуемого из существующего земельного участка 47:07:0505002:7

№ точки	X, м	Y, м
1	455534,88	2225184,46
2	455562,43	2225188,36
3	455562,17	2225190,24
4	455556,28	2225189,15
5	455536,48	2225186,38
6	455534,66	2225186,09
1	455534,88	2225184,46

Перечень координат характерных точек границ земельного участка 47:07:0516001:34:ЗУ10 площадью 47 кв. м, образуемого из существующего земельного участка 47:07:0516001:34

№ точки	X, м	Y, м
1	455534,88	2225184,46
2	455562,43	2225188,36
3	455562,17	2225190,24
4	455556,28	2225189,15
5	455536,48	2225186,38
6	455534,66	2225186,09
1	455534,88	2225184,46

Перечень координат характерных точек границ земельного участка 47:07:0516001:34:ЗУ11 площадью 114 кв. м, образуемого из существующего земельного участка 47:07:0516001:34

№ точки	X, м	Y, м
1	451654,14	2224891,14
2	451660,43	2224891,46
3	451659,32	2224903,43
4	451658,90	2224910,23
5	451652,93	2224909,86
6	451653,33	2224903,49
1	451654,14	2224891,14

Перечень координат характерных точек границ земельного участка 47:07:0516001:32:ЗУ3 (ЕЗ 47:07:0516001:30:ЗУ3) площадью 114 кв. м, образуемого из существующего земельного участка 47:07:0516001:32
(ЕЗ 47:07:0516001:30)

№ точки	X, м	Y, м
1	451654,14	2224891,14
2	451660,43	2224891,46

3	451659,32	2224903,43
4	451658,90	2224910,23
5	451652,93	2224909,86
6	451653,33	2224903,49
1	451654,14	2224891,14

Перечень координат характерных точек границ земельного участка 47:07:0712008:10:ЗУ2 площадью 33 кв. м, образуемого из существующего земельного участка 47:07:0712008:10

№ точки	X, м	Y, м
1	448030,57	2221941,65
2	448027,21	2221950,48
3	448023,98	2221949,24
4	448027,35	2221940,42
1	448030,57	2221941,65

Перечень координат характерных точек границ земельного участка 47:07:0712009:31:ЗУ2 площадью 14 кв. м, образуемого из существующего земельного участка 47:07:0712009:31

№ точки	X, м	Y, м
1	448004,71	2221998,28
2	448010,87	2221991,62
3	448007,81	2221999,49
1	448004,71	2221998,28

Перечень координат характерных точек границ земельного участка 47:07:0722001:36042:ЗУ2 площадью 33 кв. м, образуемого из существующего земельного участка 47:07:0722001:36042

№ точки	X, м	Y, м
1	448858,75	2223068,88

2	448858,24	2223078,31
3	448854,80	2223078,13
4	448855,29	2223068,69
1	448858,75	2223068,88

Перечень координат характерных точек границ земельного участка 47:07:0722001:36042:ЗУ3 площадью 33 кв. м, образуемого из существующего земельного участка 47:07:0722001:36042

№ точки	X, м	Y, м
1	448853,75	2223068,72
2	448853,24	2223078,15
3	448849,80	2223077,97
4	448850,29	2223068,54
1	448853,75	2223068,72

Перечень координат характерных точек границ земельного участка 47:07:0000000:91532:ЗУ4 площадью 16 кв. м, образуемого из существующего земельного участка 47:07:0000000:91532

№ точки	X, м	Y, м
1	448852,82	2223151,35
2	448852,55	2223155,80
3	448849,09	2223155,72
4	448849,36	2223151,15
1	448852,82	2223151,35

Перечень координат характерных точек границ земельного участка 47:07:0000000:91532:ЗУ5 площадью 33 кв. м, образуемого из существующего земельного участка 47:07:0000000:91532

№ точки	X, м	Y, м
1	449234,45	2223153,81
2	449243,58	2223156,23
3	449242,70	2223159,57

4	449233,56	2223157,16
1	449234,45	2223153,81

Перечень координат характерных точек границ земельного участка 47:07:0000000:91532:ЗУ6 площадью 16 кв. м, образуемого из существующего земельного участка 47:07:0000000:91532

№ точки	X, м	Y, м
1	448847,82	2223151,05
2	448847,54	2223155,68
3	448844,09	2223155,60
4	448844,37	2223150,82
1	448847,82	2223151,05

Перечень координат характерных точек границ земельного участка 47:07:0722001:36041:ЗУ3 площадью 33 кв. м, образуемого из существующего земельного участка 47:07:0722001:36041

№ точки	X, м	Y, м
1	449235,71	2223095,77
2	449236,50	2223105,19
3	449233,07	2223105,48
4	449232,27	2223096,06
1	449235,71	2223095,77

Перечень координат характерных точек границ земельного участка 47:07:0722001:109019:ЗУ3 площадью 33 кв. м, образуемого из существующего земельного участка 47:07:0722001:109019

№ точки	X, м	Y, м
1	451380,95	2224809,26
2	451381,06	2224812,71
3	451371,63	2224813,01

4	451371,52	2224809,56
1	451380,95	2224809,26

Перечень координат характерных точек границ земельного участка 47:07:0722001:109019:ЗУ4 площадью 12 кв. м, образуемого из существующего земельного участка 47:07:0722001:109019

№ точки	X, м	Y, м
1	451445,38	2224810,35
2	451445,35	2224813,80
3	451441,90	2224813,77
4	451441,93	2224810,32
1	451445,38	2224810,35

Перечень координат характерных точек границ земельного участка 47:07:0722001:109019:ЗУ5 площадью 12 кв. м, образуемого из существующего земельного участка 47:07:0722001:109019

№ точки	X, м	Y, м
1	451301,00	2224812,34
2	451300,97	2224815,79
3	451297,52	2224815,76
4	451297,55	2224812,31
1	451301,00	2224812,34

Перечень координат характерных точек границ земельного участка 47:07:0722001:109019:ЗУ6 площадью 33 кв. м, образуемого из существующего земельного участка 47:07:0722001:109019

№ точки	X, м	Y, м
1	451513,17	2224814,27
2	451522,58	2224814,96
3	451522,33	2224818,40

4	451512,92	2224817,71
1	451513,17	2224814,27

Перечень координат характерных точек границ земельного участка 47:07:0722001:109019:ЗУ7 площадью 33 кв. м, образуемого из существующего земельного участка 47:07:0722001:109019

№ точки	X, м	Y, м
1	451239,79	2224814,43
2	451239,90	2224817,88
3	451230,47	2224818,19
4	451230,36	2224814,74
1	451239,79	2224814,43

Перечень координат характерных точек границ земельного участка 47:07:0722001:109019:ЗУ8 площадью 33 кв. м, образуемого из существующего земельного участка 47:07:0722001:109019

№ точки	X, м	Y, м
1	451591,95	2224816,81
2	451593,37	2224819,95
3	451584,77	2224823,84
4	451583,35	2224820,69
1	451591,95	2224816,81

Перечень координат характерных точек границ земельного участка 47:07:0722001:109019:ЗУ9 площадью 12 кв. м, образуемого из существующего земельного участка 47:07:0722001:109019

№ точки	X, м	Y, м
1	451655,75	2224830,18
2	451655,37	2224833,61
3	451651,94	2224833,23

4	451652,33	2224829,80
1	451655,75	2224830,18

Перечень координат характерных точек границ земельного участка 47:07:0722001:109019:ЗУ10 площадью 33 кв. м, образуемого из существующего земельного участка 47:07:0722001:109019

№ точки	X, м	Y, м
1	451721,02	2224838,78
2	451720,53	2224842,20
3	451711,19	2224840,86
4	451711,68	2224837,44
1	451721,02	2224838,78

Перечень координат характерных точек границ земельного участка 47:07:0722001:109019:ЗУ11 площадью 12 кв. м, образуемого из существующего земельного участка 47:07:0722001:109019

№ точки	X, м	Y, м
1	451773,96	2224841,95
2	451777,41	2224842,00
3	451777,36	2224845,45
4	451773,91	2224845,40
1	451773,96	2224841,95

Перечень координат характерных точек границ земельного участка 47:07:0712009:ЗУ4 площадью 19 кв. м, образуемого из земель, находящихся в государственной или муниципальной собственности, расположенного в кадастровом квартале 47:07:0712009

№ точки	X, м	Y, м
1	448011,24	2221990,68
2	448010,87	2221991,62
3	448004,71	2221998,28

4	448004,58	2221998,23
5	448008,03	2221989,43
1	448011,24	2221990,68

Перечень координат характерных точек границ земельного участка 47:07:0722001:ЗУ4 площадью 17 кв. м, образуемого из земель, находящихся в государственной или муниципальной собственности, расположенного в кадастровом квартале 47:07:0722001

№ точки	X, м	Y, м
1	448849,09	2223155,72
2	448852,55	2223155,80
3	448852,24	2223160,78
4	448848,80	2223160,57
1	448849,09	2223155,72

Перечень координат характерных точек границ земельного участка 47:07:0722001:ЗУ5 площадью 16 кв. м, образуемого из земель, находящихся в государственной или муниципальной собственности, расположенного в кадастровом квартале 47:07:0722001

№ точки	X, м	Y, м
1	448844,09	2223155,60
2	448847,54	2223155,68
3	448847,25	2223160,46
4	448843,81	2223160,25
1	448844,09	2223155,60

Перечень координат характерных точек границ земельного участка 47:07:0711001:29:ЗУ1 площадью 218 кв. м, образуемого из существующего земельного участка 47:07:0711001:29

№ точки	X, м	Y, м
1	449822,15	2224054,30
2	449810,29	2224059,40

3	449801,61	2224041,02
4	449809,08	2224042,59
5	449816,32	2224040,96
1	449822,15	2224054,30

Перечень координат характерных точек границ земельного участка 47:07:0711001:7375:ЗУ1 площадью 46 кв. м, образуемого из существующего земельного участка 47:07:0711001:7375

№ точки	X, м	Y, м
1	449822,15	2224054,30
2	449823,57	2224057,55
3	449811,82	2224062,65
4	449810,29	2224059,40
1	449822,15	2224054,30

Перечень координат характерных точек границ земельного участка 47:07:0711001:ЗУ1 площадью 4 кв. м, образуемого из земель, находящихся в государственной или муниципальной собственности, расположенного в кадастровом квартале 47:07:0711001

№ точки	X, м	Y, м
1	449857,00	2224172,55
2	449850,42	2224176,59
3	449850,02	2224175,72
4	449855,80	2224173,09
1	449857,00	2224172,55

Перечень координат характерных точек границ земельного участка 47:07:0711001:ЗУ2 площадью 1568 кв. м, образуемого из земель, находящихся в государственной или муниципальной собственности, расположенного в кадастровом квартале 47:07:0711001

№ точки	X, м	Y, м
1	449753,41	2223961,36

2	449772,72	2223979,82
3	449801,61	2224041,02
4	449810,29	2224059,40
5	449811,82	2224062,65
6	449823,57	2224057,55
7	449824,39	2224059,42
8	449812,66	2224064,58
9	449802,56	2224069,02
10	449799,16	2224071,81
11	449794,84	2224057,37
12	449756,47	2223979,90
13	449749,52	2223963,29
1	449753,41	2223961,36

Таблица 5. Сведения о границах территории, применительно к которой осуществляется подготовка проекта межевания

Система координат: МСК 47 (зона 2)	
Перечень координат характерных точек контура № 1 границ территории, в отношении которой разрабатывается проект межевания территории, площадью 26453 кв.м	
X	Y
455671,74	2225233,13
455660,34	2225234,28
455659,26	2225224,02
455657,51	2225215,61
455653,29	2225208,25
455624,80	2225201,17
455621,23	2225200,83
455614,84	2225200,24
455614,59	2225200,19
455613,59	2225203,43
455612,64	2225203,14
455608,82	2225201,96
455607,86	2225201,67
455608,67	2225199,02
455595,35	2225196,39
455589,54	2225195,31
455589,93	2225196,30
455584,35	2225198,49
455582,60	2225194,03
455556,28	2225189,15
455536,48	2225186,38
455534,26	2225186,03
455534,52	2225184,70
455525,28	2225183,28
455523,19	2225184,29
455523,03	2225184,27
455518,91	2225187,74
455515,04	2225183,16
455515,16	2225183,06
455496,89	2225180,57
455479,06	2225177,53
455477,42	2225176,33
455398,07	2225165,10
455377,05	2225167,08

455364,37	2225164,37
455362,06	2225163,19
455361,63	2225164,21
455354,27	2225161,10
455354,93	2225159,54
455353,44	2225158,78
455297,03	2225150,79
455292,55	2225150,83
455292,55	2225150,16
455278,71	2225148,20
455275,43	2225150,36
455273,58	2225152,22
455267,84	2225146,66
455127,61	2225126,81
455128,07	2225119,32
455125,89	2225119,37
455125,72	2225112,34
455128,50	2225112,27
455130,20	2225084,28
455133,52	2225079,57
455148,94	2225082,05
455149,37	2225084,46
455152,21	2225084,88
455151,97	2225086,54
455154,50	2225088,53
455155,33	2225088,60
455181,75	2225091,70
455222,19	2225097,84
455245,10	2225095,98
455256,57	2225097,90
455273,89	2225105,18
455287,49	2225105,97
455290,02	2225106,34
455289,87	2225107,34
455290,19	2225107,39
455290,08	2225108,15
455303,32	2225110,16
455304,74	2225108,28
455304,96	2225106,93
455306,54	2225105,88
455307,04	2225105,22
455307,44	2225105,29
455309,38	2225104,00
455310,59	2225105,82

455325,10	2225108,29
455326,66	2225113,92
455328,54	2225115,09
455344,93	2225118,09
455347,99	2225118,64
455362,73	2225121,05
455363,00	2225119,87
455370,80	2225121,66
455370,65	2225122,31
455373,16	2225122,72
455382,04	2225124,11
455384,38	2225124,46
455396,55	2225126,15
455398,90	2225125,53
455402,18	2225120,37
455419,31	2225123,35
455420,94	2225129,15
455424,30	2225130,71
455443,74	2225133,33
455463,44	2225136,96
455483,14	2225140,34
455502,88	2225143,45
455522,66	2225146,47
455524,05	2225146,70
455542,39	2225149,85
455562,04	2225153,53
455576,01	2225155,42
455581,86	2225156,22
455602,09	2225157,79
455621,98	2225161,66
455634,61	2225164,43
455639,20	2225165,44
455642,26	2225165,45
455646,72	2225166,81
455647,76	2225166,39
455649,57	2225161,74
455650,13	2225154,16
455649,88	2225149,55
455663,69	2225148,16
455663,44	2225145,58
455670,43	2225144,89
455670,68	2225147,46
455672,48	2225147,28
455672,89	2225148,63

455673,77	2225162,75
455676,78	2225171,03
455682,51	2225176,70
455684,03	2225178,21
455687,40	2225179,24
455701,15	2225182,73
455701,36	2225182,32
455701,66	2225180,77
455702,14	2225180,79
455702,38	2225180,32
455703,38	2225180,83
455705,73	2225180,91
455716,78	2225186,55
455724,36	2225188,11
455734,03	2225191,68
455739,69	2225193,27
455755,64	2225198,33
455756,67	2225197,19
455756,67	2225197,18
455759,34	2225194,21
455762,06	2225196,65
455766,38	2225197,68
455767,26	2225197,65
455770,21	2225197,52
455770,43	2225202,87
455775,65	2225204,22
455769,65	2225226,72
455766,31	2225224,67
455760,14	2225223,97
455732,99	2225218,92
455694,59	2225209,33
455694,21	2225212,48
455685,77	2225211,47
455685,95	2225210,03
455685,68	2225209,97
455684,10	2225210,43
455683,08	2225211,33
455684,22	2225216,21
455680,59	2225219,30
455681,09	2225228,99
455679,53	2225229,07
455679,82	2225234,54
455671,84	2225234,96
455671,74	2225233,13

Перечень координат характерных точек контура № 2 границ территории, в отношении которой разрабатывается проект межевания территории, площадью 701343 кв.м	
X	Y
451166,33	2224775,38
451170,98	2224731,59
451143,34	2224707,34
451144,12	2224702,26
451140,17	2224701,65
451138,80	2224710,48
451156,00	2224725,52
451165,38	2224733,79
451161,24	2224775,13
451127,42	2224773,47
451127,01	2224781,96
451065,99	2224778,97
451065,74	2224783,96
451065,30	2224792,95
451064,13	2224816,89
450797,88	2224801,80
450787,33	2224800,23
450782,80	2224801,04
450767,96	2224800,23
450762,20	2224799,48
450757,67	2224799,67
450748,01	2224799,33
450742,24	2224798,34
450737,77	2224798,18
450716,96	2224798,42
450670,99	2224795,36
450668,06	2224794,67
450664,86	2224793,40
450661,73	2224791,13
450660,40	2224789,76
450657,86	2224784,73
450657,88	2224786,81
450657,96	2224787,76
450658,09	2224788,71
450658,28	2224789,64
450658,51	2224790,47
450658,84	2224791,26
450659,26	2224792,11

450659,68	2224792,83
450660,20	2224793,48
450660,83	2224794,17
450661,53	2224794,85
450662,24	2224795,49
450662,96	2224796,05
450663,74	2224796,59
450663,93	2224796,71
450664,66	2224797,12
450665,37	2224797,48
450666,14	2224797,80
450667,01	2224798,13
450667,85	2224798,39
450670,78	2224799,08
450687,75	2224800,77
450696,94	2224801,19
450707,66	2224801,67
450712,67	2224801,93
450714,66	2224802,05
450716,75	2224802,15
450727,48	2224802,10
450737,56	2224801,90
450742,04	2224802,06
450747,80	2224803,06
450757,46	2224803,40
450761,71	2224803,18
450761,99	2224803,20
450767,75	2224803,95
450777,62	2224804,52
450782,59	2224804,79
450787,12	2224803,99
450792,40	2224804,90
450797,68	2224805,55
450807,26	2224806,01
450807,53	2224806,04
450813,35	2224806,19
450815,66	2224806,46
450816,27	2224806,47
450816,93	2224806,54
450817,56	2224806,54
450817,76	2224806,56
450818,56	2224806,61
450821,11	2224806,79
450823,51	2224806,92

450824,77	2224806,98
450837,57	2224807,86
450859,31	2224809,30
450887,44	2224811,15
450897,42	2224811,64
450898,70	2224811,72
450937,35	2224814,20
450956,77	2224815,27
450958,78	2224815,38
450961,38	2224815,51
450961,96	2224815,53
450963,63	2224815,61
450966,87	2224815,77
450972,35	2224816,03
450973,27	2224816,06
450975,26	2224816,17
450977,42	2224816,27
450977,87	2224816,29
450979,71	2224816,38
450983,37	2224816,56
450983,82	2224816,58
450986,57	2224816,71
450987,26	2224816,74
450988,87	2224816,82
450989,98	2224816,88
450992,00	2224816,99
450992,95	2224817,03
450996,12	2224817,20
450997,25	2224817,26
451002,27	2224817,52
451008,41	2224817,84
451014,56	2224818,16
451016,20	2224818,25
451020,71	2224818,49
451026,84	2224818,82
451027,22	2224818,84
451033,24	2224819,16
451037,19	2224819,38
451057,16	2224820,31
451063,95	2224820,62
451062,49	2224853,22
451062,28	2224857,42
451108,34	2224861,74
451107,99	2224868,98

451108,23	2224871,21
451109,37	2224873,11
451111,22	2224874,47
451113,45	2224875,01
451136,42	2224876,13
451136,19	2224880,68
451141,65	2224880,13
451142,77	2224864,97
451155,80	2224865,63
451153,89	2224915,91
451163,24	2224916,18
451164,09	2224886,86
451168,82	2224887,40
451169,84	2224866,35
451248,94	2224870,40
451294,83	2224876,74
451374,37	2224885,27
451414,25	2224888,35
451454,19	2224890,64
451494,16	2224892,14
451554,15	2224893,14
451628,88	2224891,36
451641,97	2224896,64
451647,69	2224909,54
451666,52	2224910,70
451672,48	2224895,48
451683,75	2224890,67
451745,81	2224890,24
451745,74	2224895,12
451746,03	2224895,84
451746,57	2224897,24
451748,70	2224898,16
451773,17	2224898,72
451775,29	2224897,89
451775,53	2224897,35
451776,22	2224895,76
451777,30	2224889,77
451820,67	2224894,29
451820,26	2224902,13
451807,41	2224920,59
451795,76	2224939,82
451785,34	2224959,76
451776,21	2224980,31
451768,39	2225001,39

452061,66	2225113,05
452070,84	2225120,51
452070,57	2225121,47
452070,24	2225123,01
452070,00	2225124,56
452069,87	2225126,12
452069,83	2225127,69
452069,90	2225129,26
452070,06	2225130,82
452070,32	2225132,37
452070,67	2225133,90
452071,12	2225135,40
452071,67	2225136,87
452072,30	2225138,31
452073,03	2225139,70
452073,84	2225141,04
452074,74	2225142,33
452075,71	2225143,56
452076,76	2225144,73
452077,88	2225145,83
452079,07	2225146,85
452079,20	2225146,96
452079,18	2225147,84
452079,25	2225149,41
452079,41	2225150,97
452079,67	2225152,52
452080,02	2225154,05
452080,47	2225155,55
452081,02	2225157,03
452081,65	2225158,46
452082,38	2225159,86
452083,19	2225161,20
452084,08	2225162,49
452085,06	2225163,73
452086,11	2225164,89
452087,22	2225166,00
452088,41	2225167,02
452089,66	2225167,98
452090,97	2225168,85
452092,33	2225169,64
452093,73	2225170,34
452095,18	2225170,95
452096,66	2225171,47
452098,17	2225171,89

452099,71	2225172,22
452101,26	2225172,46
452102,83	2225172,59
452104,40	2225172,63
452105,96	2225172,56
452106,60	2225172,50
452135,85	2225295,10
452177,53	2225489,24
452199,58	2225488,44
452221,54	2225486,24
452243,31	2225482,67
452264,82	2225477,73
452285,97	2225471,44
452306,68	2225463,84
452326,87	2225454,94
452346,47	2225444,79
452365,38	2225433,43
452383,54	2225420,89
452400,87	2225407,24
452417,31	2225392,52
452432,79	2225376,80
452447,25	2225360,13
452460,63	2225342,58
452472,88	2225324,23
452483,94	2225305,14
452493,78	2225285,39
452502,36	2225265,06
452509,64	2225244,23
452515,59	2225222,98
452520,19	2225201,40
452523,42	2225179,57
452525,27	2225157,59
452537,21	2224930,09
452715,01	2224941,51
453014,31	2224960,74
453054,22	2224962,78
453081,98	2224965,44
453173,69	2224971,85
453193,57	2224974,22
453232,76	2224977,54
453243,18	2224983,19
453291,31	2224986,61
453339,34	2224991,21
453387,25	2224996,98

453422,50	2224998,54
453433,34	2224992,47
453449,09	2224994,34
453456,72	2224994,93
453470,75	2224998,27
453487,00	2224999,54
453501,39	2224998,42
453525,15	2224999,55
453538,79	2225000,65
453538,61	2225003,18
453546,59	2225003,75
453546,77	2225001,30
453617,52	2225007,02
453668,16	2225012,05
453747,32	2225018,81
453767,07	2225021,98
453786,73	2225025,62
453826,24	2225031,88
453865,86	2225037,36
453905,59	2225042,05
453945,51	2225045,59
453965,32	2225047,63
454011,23	2225049,80
454010,86	2225073,44
454012,58	2225077,42
454015,81	2225078,57
454024,83	2225078,61
454027,86	2225077,57
454029,61	2225074,00
454043,19	2225074,19
454045,88	2225071,98
454046,24	2225052,30
454061,59	2225052,82
454073,35	2225058,55
454077,89	2225070,82
454100,39	2225071,11
454104,92	2225059,06
454116,64	2225053,74
454216,64	2225053,80
454261,09	2225055,13
454314,79	2225057,97
454318,45	2225010,29
454262,10	2225005,08
454202,52	2224998,06

454103,41	2224984,76
454024,17	2224973,73
453984,41	2224969,46
453904,60	2224963,97
453844,64	2224961,93
453772,22	2224961,76
453632,58	2224953,14
453632,78	2224950,35
453633,29	2224943,45
453633,65	2224938,46
453471,60	2224926,64
453351,36	2224905,12
453279,48	2224906,32
453155,37	2224902,29
453155,20	2224901,02
453122,98	2224898,87
453122,13	2224901,21
453106,08	2224900,69
452875,25	2224888,03
452678,85	2224880,85
452677,11	2224880,76
452676,50	2224879,78
452674,94	2224880,66
452540,15	2224874,05
452551,04	2224666,55
452551,51	2224645,17
452550,67	2224623,81
452548,53	2224602,53
452545,09	2224581,43
452540,37	2224560,57
452534,39	2224540,05
452527,16	2224519,92
452518,72	2224500,28
452509,10	2224481,18
452498,32	2224462,71
452486,44	2224444,94
452473,50	2224427,92
452210,74	2224607,62
452210,06	2224606,66
452209,08	2224605,44
452208,02	2224604,28
452206,89	2224603,19
452205,69	2224602,17
452204,43	2224601,23

452203,11	2224600,38
452201,75	2224599,60
452200,34	2224598,92
452198,88	2224598,32
452197,40	2224597,81
452195,88	2224597,40
452194,34	2224597,09
452192,79	2224596,87
452191,22	2224596,75
452189,65	2224596,73
452188,08	2224596,81
452186,52	2224596,99
452184,97	2224597,26
452183,45	2224597,63
452181,95	2224598,10
452180,48	2224598,66
452179,05	2224599,31
452177,67	2224600,05
452176,33	2224600,87
452175,05	2224601,78
452173,82	2224602,77
452172,66	2224603,83
452171,57	2224604,96
452170,56	2224606,15
452169,62	2224607,41
452168,76	2224608,73
452167,99	2224610,09
452167,30	2224611,51
452166,70	2224612,96
452166,20	2224614,45
452165,79	2224615,96
452165,48	2224617,49
451845,20	2224562,31
451840,83	2224587,73
451823,13	2224584,72
451818,10	2224614,30
451815,96	2224637,35
451815,35	2224660,50
451816,27	2224683,63
451818,72	2224706,66
451822,68	2224729,47
451828,14	2224751,97
451823,92	2224832,26
451691,79	2224821,51

451634,71	2224813,57
451578,83	2224802,50
451444,94	2224797,18
451402,00	2224794,87
451238,94	2224801,14
451181,08	2224802,16
451182,36	2224776,17
451166,33	2224775,38

Перечень координат характерных точек контура № 3 границ территории, в отношении которой разрабатывается проект межевания территории, площадью 701343 кв.м

X	Y
447992,14	2221919,00
448001,95	2221926,99
447999,40	2221929,21
448017,80	2221945,27
448024,15	2221950,60
448023,67	2221949,75
448024,33	2221949,38
448023,98	2221949,24
448027,35	2221940,42
448030,57	2221941,65
448028,53	2221947,01
448028,90	2221946,80
448031,62	2221951,61
448033,08	2221950,84
448035,89	2221956,13
448032,74	2221957,81
448033,31	2221958,29
448037,16	2221956,94
448090,59	2222004,50
448089,92	2222002,85
448095,48	2222000,60
448100,69	2222013,50
448102,82	2222015,39
448129,53	2222039,07
448134,43	2222040,63
448138,66	2222038,52
448141,80	2222041,12
448150,80	2222048,83
448157,05	2222054,19
448155,68	2222059,02

448157,21	2222062,01
448160,64	2222062,85
448161,35	2222063,12
448162,14	2222063,74
448162,68	2222064,57
448162,92	2222065,54
448162,83	2222066,53
448162,51	2222067,24
448192,91	2222092,42
448193,74	2222091,51
448195,70	2222093,10
448192,27	2222097,26
448193,59	2222098,29
448193,29	2222098,68
448229,46	2222127,06
448232,67	2222123,17
448244,42	2222132,72
448249,93	2222139,14
448253,28	2222142,02
448270,12	2222157,58
448272,44	2222156,30
448275,87	2222162,16
448277,31	2222164,98
448278,71	2222167,73
448284,03	2222173,53
448285,22	2222173,91
448285,35	2222174,15
448286,80	2222174,35
448290,82	2222174,56
448294,67	2222174,43
448295,40	2222174,30
448297,76	2222173,60
448300,04	2222172,63
448302,73	2222171,12
448311,80	2222188,18
448311,58	2222188,52
448313,31	2222190,88
448325,94	2222212,10
448311,59	2222220,88
448315,34	2222231,13
448315,56	2222231,54
448316,59	2222233,52
448325,02	2222253,13
448329,01	2222262,98

448331,19	2222266,59
448334,32	2222274,03
448337,11	2222278,22
448345,83	2222291,73
448353,34	2222309,38
448354,14	2222309,11
448356,74	2222310,41
448357,96	2222314,04
448356,66	2222316,65
448355,43	2222317,06
448357,82	2222327,91
448362,43	2222340,07
448369,43	2222356,53
448375,26	2222370,22
448384,77	2222391,84
448390,44	2222406,17
448412,42	2222410,15
448414,71	2222413,31
448414,98	2222413,21
448421,49	2222431,05
448417,12	2222432,76
448412,79	2222434,45
448408,09	2222436,07
448405,16	2222440,46
448417,46	2222469,36
448426,88	2222491,49
448435,75	2222512,33
448449,12	2222543,74
448475,47	2222582,92
448480,09	2222593,77
448481,21	2222597,09
448481,74	2222600,55
448481,65	2222604,06
448480,96	2222607,49
448479,67	2222610,75
448477,84	2222613,74
448489,56	2222641,08
448491,92	2222639,90
448494,50	2222639,37
448497,14	2222639,54
448499,63	2222640,40
448501,82	2222641,87
448503,55	2222643,87
448504,38	2222645,42

448510,86	2222662,77
448515,11	2222680,52
448520,00	2222700,92
448524,27	2222710,33
448525,30	2222709,94
448527,91	2222716,78
448527,30	2222717,02
448528,26	2222719,14
448519,22	2222726,74
448516,09	2222731,45
448515,52	2222736,38
448514,94	2222740,72
448514,74	2222742,03
448513,58	2222744,94
448513,29	2222749,19
448512,95	2222753,39
448512,57	2222757,56
448512,15	2222761,69
448511,71	2222765,78
448511,53	2222767,34
448520,09	2222768,09
448519,43	2222774,56
448516,49	2222808,86
448515,24	2222852,58
448520,62	2222888,84
448525,31	2222905,46
448516,98	2222907,81
448520,38	2222915,25
448523,27	2222914,67
448525,11	2222919,40
448526,23	2222919,09
448528,77	2222920,52
448528,86	2222920,84
448531,58	2222919,67
448534,99	2222927,44
448536,93	2222929,16
448542,66	2222946,51
448534,09	2222950,25
448541,47	2222968,90
448542,14	2222970,14
448544,37	2222974,10
448546,81	2222977,94
448549,37	2222981,80
448552,01	2222985,61

448554,70	2222989,37
448557,48	2222993,06
448560,34	2222996,70
448563,26	2223000,30
448566,20	2223003,78
448566,82	2223004,45
448568,20	2223003,24
448580,74	2223017,52
448602,27	2223036,84
448623,92	2223052,23
448637,80	2223060,36
448648,08	2223064,95
448648,36	2223065,03
448648,42	2223065,11
448662,16	2223071,25
448694,71	2223080,24
448722,70	2223083,21
448747,43	2223082,17
448804,84	2223076,43
448837,76	2223075,97
448846,82	2223076,40
448846,80	2223076,18
448846,80	2223075,87
448846,81	2223075,56
448846,84	2223075,24
448846,90	2223074,93
448846,97	2223074,63
448847,06	2223074,33
448847,17	2223074,03
448847,30	2223073,75
448847,45	2223073,47
448847,61	2223073,20
448847,79	2223072,95
448847,99	2223072,70
448848,20	2223072,47
448848,43	2223072,25
448848,66	2223072,04
448848,92	2223071,86
448849,18	2223071,68
448849,45	2223071,53
448849,73	2223071,39
448850,02	2223071,27
448850,15	2223071,22
448850,29	2223068,54

448853,75	2223068,72
448853,69	2223069,88
448855,26	2223069,28
448855,29	2223068,69
448856,62	2223068,77
448870,77	2223063,40
448872,09	2223066,88
448875,02	2223072,45
448863,82	2223078,35
448942,69	2223078,99
448962,84	2223079,55
448983,07	2223080,95
449003,28	2223083,58
449023,27	2223087,00
449043,08	2223089,88
449062,90	2223092,04
449082,51	2223093,75
449117,31	2223092,16
449137,09	2223092,40
449137,53	2223091,83
449138,76	2223090,26
449140,39	2223091,52
449140,48	2223082,35
449178,77	2223082,95
449178,60	2223093,87
449184,89	2223093,82
449189,88	2223092,53
449194,36	2223089,96
449197,75	2223086,58
449201,42	2223068,10
449230,91	2223073,70
449228,69	2223088,17
449228,82	2223093,33
449230,32	2223098,27
449232,80	2223102,25
449232,27	2223096,06
449235,71	2223095,77
449236,38	2223103,70
449237,71	2223103,68
449237,75	2223105,69
449264,91	2223116,55
449284,07	2223126,33
449286,74	2223123,46
449319,10	2223151,21

449328,70	2223158,42
449343,67	2223173,12
449355,51	2223186,75
449367,20	2223203,24
449376,87	2223220,15
449389,02	2223241,37
449395,31	2223251,77
449397,13	2223251,46
449397,94	2223256,12
449399,57	2223258,83
449424,07	2223296,96
449436,26	2223315,77
449451,10	2223339,86
449460,95	2223356,22
449471,02	2223370,38
449473,69	2223374,02
449486,24	2223391,22
449490,76	2223398,77
449508,38	2223428,33
449507,50	2223432,28
449508,39	2223432,04
449510,80	2223440,97
449516,35	2223450,34
449523,19	2223462,07
449545,85	2223500,58
449548,68	2223505,63
449567,50	2223534,67
449579,99	2223555,77
449593,81	2223579,11
449600,69	2223592,93
449615,86	2223625,42
449630,03	2223656,34
449639,14	2223674,15
449656,43	2223706,72
449679,54	2223758,63
449698,26	2223799,92
449718,86	2223845,10
449732,72	2223878,88
449727,83	2223881,33
449765,09	2223966,38
449760,86	2223968,48
449772,72	2223979,82
449801,61	2224041,02
449809,08	2224042,59

449816,32	2224040,96
449832,44	2224077,83
449826,34	2224084,69
449821,64	2224097,32
449857,00	2224172,55
449887,86	2224240,20
449913,41	2224283,73
449906,43	2224286,94
449886,87	2224295,90
449888,09	2224298,19
449881,90	2224301,53
449881,52	2224300,81
449876,96	2224303,05
449875,77	2224300,98
449873,74	2224301,93
449873,98	2224303,13
449903,87	2224367,69
449921,65	2224410,59
449941,62	2224458,88
449997,78	2224431,63
450001,75	2224435,57
449997,52	2224439,82
449996,58	2224438,89
449993,92	2224440,18
449995,38	2224442,50
449995,94	2224444,72
449996,03	2224445,72
449995,78	2224446,68
449995,23	2224447,51
449994,45	2224448,12
449993,50	2224448,43
449992,51	2224448,42
449991,57	2224448,09
449990,79	2224447,46
449990,60	2224447,21
449988,55	2224444,34
449942,47	2224467,96
449945,03	2224474,45
449954,50	2224474,67
449954,45	2224476,67
449954,46	2224476,67
449954,41	2224478,67
449954,36	2224480,67
449940,91	2224480,36

449933,92	2224462,62
449935,39	2224461,91
449915,26	2224413,24
449897,53	2224370,46
449867,42	2224305,49
449865,18	2224297,11
449860,89	2224294,42
449855,92	2224293,98
449850,93	2224294,18
449842,78	2224295,03
449840,59	2224275,10
449844,24	2224274,35
449848,21	2224272,01
449851,02	2224268,38
449852,30	2224263,95
449852,10	2224259,83
449849,86	2224255,94
449816,97	2224183,96
449816,93	2224183,96
449816,93	2224183,88
449809,97	2224168,65
449779,79	2224103,28
449768,68	2224079,11
449765,63	2224080,52
449752,94	2224052,94
449748,45	2224047,36
449737,02	2224022,33
449741,13	2224020,46
449727,21	2223989,90
449725,47	2223986,07
449706,36	2223995,56
449696,22	2223974,92
449715,89	2223965,09
449704,01	2223939,21
449701,71	2223940,23
449697,67	2223931,07
449699,96	2223930,07
449695,59	2223920,13
449693,44	2223920,97
449690,57	2223913,58
449686,46	2223914,65
449683,34	2223903,65
449682,27	2223904,18
449672,07	2223883,56

449678,72	2223880,20
449677,05	2223874,97
449660,44	2223831,15
449645,65	2223796,44
449642,67	2223792,83
449630,42	2223792,92
449625,69	2223776,77
449626,91	2223775,71
449626,22	2223766,83
449627,69	2223766,71
449629,16	2223766,03
449618,37	2223740,63
449616,80	2223739,45
449611,83	2223729,53
449609,46	2223719,69
449571,75	2223636,01
449560,25	2223614,25
449547,46	2223586,95
449545,10	2223582,40
449539,98	2223572,48
449532,70	2223558,73
449519,05	2223533,57
449502,31	2223506,07
449492,19	2223489,98
449488,19	2223492,24
449452,74	2223427,69
449373,02	2223296,84
449359,58	2223276,48
449350,93	2223263,37
449352,20	2223262,53
449350,79	2223260,41
449343,31	2223249,78
449342,12	2223248,18
449341,00	2223246,68
449335,66	2223239,84
449330,14	2223233,30
449324,55	2223227,20
449318,70	2223221,34
449312,62	2223215,72
449306,32	2223210,36
449299,79	2223205,26
449293,06	2223200,44
449286,14	2223195,91
449279,03	2223191,66

449271,75	2223187,71
449264,32	2223184,07
449256,74	2223180,74
449249,03	2223177,72
449241,21	2223175,03
449233,27	2223172,66
449225,25	2223170,63
449217,15	2223168,92
449208,70	2223167,51
449200,10	2223166,40
449191,36	2223165,55
449182,49	2223164,93
449173,50	2223164,49
449164,40	2223164,19
449155,19	2223163,99
449145,86	2223163,83
448854,80	2223159,23
448850,71	2223179,46
448849,73	2223179,26
448845,81	2223178,47
448845,18	2223178,47
448840,81	2223178,43
448840,95	2223158,99
448793,75	2223158,02
448749,18	2223154,66
448740,08	2223150,82
448709,94	2223141,54
448707,65	2223139,02
448681,82	2223131,44
448649,17	2223117,55
448640,86	2223112,03
448639,91	2223113,54
448640,64	2223114,01
448636,32	2223120,75
448629,59	2223116,42
448633,90	2223109,69
448634,86	2223110,30
448635,87	2223108,71
448633,28	2223106,99
448624,67	2223098,76
448609,77	2223089,74
448600,33	2223084,03
448595,90	2223082,58
448591,23	2223082,39

448586,69	2223083,47
448580,09	2223087,64
448565,05	2223077,93
448570,43	2223067,58
448548,39	2223044,14
448547,00	2223045,76
448544,05	2223047,01
448540,16	2223037,80
448540,95	2223037,47
448541,51	2223036,82
448539,07	2223034,23
448527,47	2223021,88
448499,49	2222975,80
448498,97	2222974,16
448489,58	2222973,92
448480,73	2222949,18
448486,74	2222941,09
448481,20	2222922,27
448480,61	2222915,70
448478,37	2222908,56
448472,96	2222885,21
448467,87	2222883,57
448462,03	2222884,89
448454,60	2222863,45
448456,88	2222862,25
448456,29	2222861,44
448464,98	2222856,20
448469,38	2222847,43
448469,26	2222833,41
448470,19	2222813,07
448471,73	2222795,14
448472,48	2222774,16
448472,05	2222748,26
448471,96	2222746,74
448469,22	2222746,89
448467,98	2222746,92
448466,73	2222746,87
448465,50	2222746,75
448464,27	2222746,55
448463,05	2222746,27
448461,86	2222745,92
448460,69	2222745,49
448459,55	2222744,99
448458,44	2222744,42

448457,37	2222743,79
448456,34	2222743,09
448455,36	2222742,32
448454,43	2222741,50
448453,55	2222740,62
448452,72	2222739,68
448451,96	2222738,70
448451,26	2222737,67
448450,62	2222736,60
448450,05	2222735,49
448449,55	2222734,35
448449,13	2222733,18
448448,77	2222731,99
448448,50	2222730,78
448448,29	2222729,55
448448,17	2222728,31
448446,76	2222708,12
448446,72	2222706,88
448446,75	2222705,64
448446,85	2222704,41
448447,03	2222703,18
448447,29	2222701,97
448447,62	2222700,77
448448,03	2222699,60
448448,51	2222698,46
448449,06	2222697,34
448449,67	2222696,27
448450,35	2222695,23
448451,10	2222694,24
448451,90	2222693,30
448452,76	2222692,40
448453,68	2222691,57
448454,64	2222690,79
448455,65	2222690,07
448456,71	2222689,42
448457,74	2222688,86
448457,57	2222688,31
448456,96	2222684,97
448456,92	2222681,57
448457,45	2222678,21
448458,53	2222674,99
448460,13	2222671,99
448461,60	2222670,03
448462,04	2222668,05

448451,17	2222640,31
448448,56	2222640,88
448445,90	2222640,74
448443,36	2222639,90
448441,14	2222638,42
448439,39	2222636,40
448438,55	2222634,83
448433,52	2222622,77
448432,39	2222622,79
448431,16	2222622,74
448429,93	2222622,62
448428,71	2222622,42
448427,51	2222622,15
448426,33	2222621,81
448425,17	2222621,39
448424,04	2222620,90
448422,94	2222620,35
448421,88	2222619,72
448420,86	2222619,04
448419,88	2222618,29
448418,95	2222617,48
448418,07	2222616,61
448417,25	2222615,70
448416,48	2222614,73
448415,78	2222613,72
448415,13	2222612,67
448414,56	2222611,58
448414,05	2222610,46
448406,30	2222591,80
448405,87	2222590,65
448405,50	2222589,47
448405,21	2222588,28
448404,99	2222587,06
448404,85	2222585,84
448404,78	2222584,61
448404,79	2222583,38
448404,87	2222582,15
448405,03	2222580,93
448405,27	2222579,72
448405,58	2222578,52
448405,96	2222577,35
448406,41	2222576,20
448406,94	2222575,09
448407,53	2222574,01

448408,19	2222572,96
448408,91	2222571,96
448409,68	2222571,01
448410,52	2222570,10
448411,41	2222569,25
448412,36	2222568,46
448413,34	2222567,72
448414,04	2222567,27
448403,97	2222533,05
448394,87	2222520,94
448398,64	2222518,10
448389,45	2222496,75
448384,23	2222484,47
448376,56	2222466,47
448371,80	2222455,30
448361,41	2222430,85
448358,08	2222423,03
448354,07	2222416,12
448344,50	2222399,65
448342,78	2222396,69
448338,82	2222387,38
448337,41	2222386,60
448335,48	2222382,41
448329,57	2222369,58
448324,36	2222356,48
448324,02	2222355,63
448324,99	2222354,89
448322,62	2222349,32
448323,49	2222348,93
448328,37	2222339,20
448325,65	2222332,81
448322,68	2222332,94
448317,16	2222317,43
448318,99	2222316,92
448309,84	2222294,99
448309,42	2222295,16
448304,57	2222284,01
448303,19	2222284,51
448289,53	2222257,00
448287,46	2222254,36
448280,46	2222251,40
448277,53	2222252,14
448266,36	2222256,50
448264,84	2222253,46

448260,02	2222243,80
448250,46	2222224,77
448261,06	2222218,44
448250,19	2222204,78
448241,14	2222194,20
448233,48	2222186,03
448225,24	2222177,92
448211,09	2222165,03
448206,38	2222162,24
448198,24	2222155,68
448191,13	2222150,68
448187,21	2222147,40
448178,18	2222138,49
448173,12	2222133,13
448150,61	2222114,58
448145,90	2222110,70
448143,81	2222110,26
448141,42	2222108,66
448135,61	2222103,32
448133,47	2222102,60
448129,07	2222104,26
448127,06	2222106,27
448120,67	2222100,12
448116,12	2222103,86
448114,81	2222098,02
448112,09	2222094,51
448113,61	2222093,34
448112,59	2222092,36
448113,21	2222090,91
448112,83	2222089,20
448114,41	2222088,11
448114,63	2222087,61
448112,36	2222082,41
448108,26	2222078,90
448093,65	2222066,14
448080,44	2222054,40
448058,71	2222035,00
448036,74	2222015,38
448010,64	2221992,22
448007,81	2221999,49
448004,58	2221998,23
448006,86	2221992,41
448005,83	2221991,58
448002,00	2221994,72

447999,72	2221991,93
447998,83	2221990,85
447998,20	2221990,07
448002,08	2221986,90
448003,07	2221985,66
447983,64	2221969,03
447960,67	2221949,66
447946,46	2221936,30
447974,83	2221902,63
447992,14	2221919,00

Таблица 6. Вид разрешенного использования образуемых земельных участков, предназначенных для размещения линейных объектов и объектов капитального строительства, проектируемых в составе линейного объекта, а также существующих земельных участков, занятых линейными объектами и объектами капитального строительства, входящими в состав линейных объектов, в соответствии с проектом планировки территории

Условные номера образуемых земельных участков	Вид разрешенного использования образуемого земельного участка
47:07:0711001:7616:ЗУ1	Земельные участки (территории) общего пользования
47:07:0711002:2:ЗУ1	Земельные участки (территории) общего пользования
47:07:0711002:30:ЗУ1	Земельные участки (территории) общего пользования
47:07:0712007:122:ЗУ1	Земельные участки (территории) общего пользования
47:07:0712016:29:ЗУ1	Земельные участки (территории) общего пользования
47:07:0712011:184:ЗУ1	Земельные участки (территории) общего пользования
47:07:0712015:17:ЗУ1	Земельные участки (территории) общего пользования
47:07:0505003:2:ЗУ1	Земельные участки (территории) общего пользования
47:07:0711001:7325:ЗУ1	Земельные участки (территории) общего пользования
47:07:0711002:1:ЗУ1	Земельные участки (территории) общего пользования
47:07:0505002:7:ЗУ1	Автомобильный транспорт
47:07:0711004:42:ЗУ1	Земельные участки (территории) общего пользования

47:07:0711004:884:ЗУ1	Земельные участки (территории) общего пользования
47:07:0711002:39:ЗУ1	Земельные участки (территории) общего пользования
47:07:0712008:10:ЗУ1	Земельные участки (территории) общего пользования
47:07:0505003:92:ЗУ1	Земельные участки (территории) общего пользования
47:07:0505002:2:ЗУ1	Автомобильный транспорт
47:07:0505002:2:ЗУ2	Автомобильный транспорт
47:07:0516001:18:ЗУ1	Земельные участки (территории) общего пользования
47:07:0712009:31:ЗУ1	Земельные участки (территории) общего пользования
47:07:0712011:168:ЗУ1	Земельные участки (территории) общего пользования
47:07:0722001:36041:ЗУ1	Земельные участки (территории) общего пользования
47:07:0722001:36041:ЗУ2	Земельные участки (территории) общего пользования
47:07:0712015:416:ЗУ1	Земельные участки (территории) общего пользования
47:07:0712015:65:ЗУ1	Земельные участки (территории) общего пользования
47:07:0712004:8:ЗУ1	Земельные участки (территории) общего пользования
47:07:0712007:191:ЗУ1	Земельные участки (территории) общего пользования
47:07:0711002:48:ЗУ1	Земельные участки (территории) общего пользования

47:07:0722001:36043:ЗУ1	Земельные участки (территории) общего пользования
47:07:0000000:90329:ЗУ1	Земельные участки (территории) общего пользования
47:07:0711002:77:ЗУ1	Земельные участки (территории) общего пользования
47:07:0712016:30:ЗУ1	Земельные участки (территории) общего пользования
47:07:0722001:36042:ЗУ1	Земельные участки (территории) общего пользования
47:07:0711002:50:ЗУ1	Земельные участки (территории) общего пользования
47:07:0712007:101:ЗУ1	Земельные участки (территории) общего пользования
47:07:0516001:336:ЗУ1	Автомобильный транспорт
47:07:0516001:336:ЗУ2	Автомобильный транспорт
47:07:0712009:375:ЗУ1	Земельные участки (территории) общего пользования
47:07:0712012:33:ЗУ1	Земельные участки (территории) общего пользования
47:07:0711003:14:ЗУ1	Земельные участки (территории) общего пользования
47:07:0711003:72:ЗУ1	Земельные участки (территории) общего пользования
47:07:0711003:9:ЗУ1	Земельные участки (территории) общего пользования
47:07:0712011:128:ЗУ1	Земельные участки (территории) общего пользования
47:07:0712011:3:ЗУ1	Земельные участки (территории) общего пользования

47:07:0712011:3:ЗУ2	Земельные участки (территории) общего пользования
47:07:0712006:89:ЗУ1	Земельные участки (территории) общего пользования
47:07:0712015:419:ЗУ1	Земельные участки (территории) общего пользования
47:07:0711002:51:ЗУ1	Земельные участки (территории) общего пользования
47:07:0722001:36044:ЗУ1	Земельные участки (территории) общего пользования
47:07:0711002:38:ЗУ1	Земельные участки (территории) общего пользования
47:07:0712011:92:ЗУ1	Земельные участки (территории) общего пользования
47:07:0722001:36045:ЗУ1	Земельные участки (территории) общего пользования
47:07:0722001:109019:ЗУ1	Автомобильный транспорт
47:07:0722001:109019:ЗУ2	Автомобильный транспорт
47:07:0711002:6:ЗУ1	Земельные участки (территории) общего пользования
47:07:0711004:13:ЗУ1	Земельные участки (территории) общего пользования
47:07:0712009:48:ЗУ1	Земельные участки (территории) общего пользования
47:07:0000000:91532:ЗУ1	Земельные участки (территории) общего пользования
47:07:0000000:91532:ЗУ2	Земельные участки (территории) общего пользования
47:07:0000000:91532:ЗУ3	Земельные участки (территории) общего пользования

47:07:0712016:31:ЗУ1	Земельные участки (территории) общего пользования
47:07:0712016:31:ЗУ2	Земельные участки (территории) общего пользования
47:07:0000000:87665:ЗУ1	Земельные участки (территории) общего пользования
47:07:0000000:87665:ЗУ2	Земельные участки (территории) общего пользования
47:07:0000000:91471:ЗУ1	Земельные участки (территории) общего пользования
47:07:0000000:94585:ЗУ1	Земельные участки (территории) общего пользования
47:07:0505006:190:ЗУ1	Земельные участки (территории) общего пользования
47:07:0000000:535:ЗУ1	Земельные участки (территории) общего пользования
47:07:0000000:88872:ЗУ1	Земельные участки (территории) общего пользования
47:07:0516001:32:ЗУ1 (ЕЗ 47:07:0516001:30:ЗУ1)	Автомобильный транспорт
47:07:0516001:32:ЗУ2 (ЕЗ 47:07:0516001:30:ЗУ2)	Автомобильный транспорт
47:07:0505005:ЗУ1	Земельные участки (территории) общего пользования
47:07:0505002:ЗУ1	Земельные участки (территории) общего пользования
47:07:0000000:ЗУ1	Земельные участки (территории) общего пользования
47:07:0000000:ЗУ2	Земельные участки (территории) общего пользования
47:07:0505003:ЗУ1	Земельные участки (территории) общего пользования

47:07:0505002:ЗУ2	Земельные участки (территории) общего пользования
47:07:0505003:ЗУ2	Земельные участки (территории) общего пользования
47:07:0505001:ЗУ1	Земельные участки (территории) общего пользования
47:07:0516001:ЗУ1	Автомобильный транспорт
47:07:0000000:ЗУ3	Земельные участки (территории) общего пользования
47:07:0505006:ЗУ1	Земельные участки (территории) общего пользования
47:07:0000000:ЗУ4	Земельные участки (территории) общего пользования
47:07:0712009:ЗУ1	Земельные участки (территории) общего пользования
47:07:0000000:ЗУ5	Земельные участки (территории) общего пользования
47:07:0712009:ЗУ2	Земельные участки (территории) общего пользования
47:07:0712009:ЗУ3	Земельные участки (территории) общего пользования
47:07:0712007:ЗУ1	Земельные участки (территории) общего пользования
47:07:0712007:ЗУ2	Земельные участки (территории) общего пользования
47:07:0712007:ЗУ3	Земельные участки (территории) общего пользования
47:07:0712007:ЗУ4	Земельные участки (территории) общего пользования
47:07:0712007:ЗУ5	Земельные участки (территории) общего пользования

47:07:0000000:ЗУ6	Земельные участки (территории) общего пользования
47:07:0712006:ЗУ1	Земельные участки (территории) общего пользования
47:07:0712006:ЗУ2	Земельные участки (территории) общего пользования
47:07:0712006:ЗУ3	Земельные участки (территории) общего пользования
47:07:0712011:ЗУ1	Земельные участки (территории) общего пользования
47:07:0712006:ЗУ4	Земельные участки (территории) общего пользования
47:07:0712006:ЗУ5	Земельные участки (территории) общего пользования
47:07:0712004:ЗУ1	Земельные участки (территории) общего пользования
47:07:0712011:ЗУ2	Земельные участки (территории) общего пользования
47:07:0712011:ЗУ3	Земельные участки (территории) общего пользования
47:07:0712012:ЗУ1	Земельные участки (территории) общего пользования
47:07:0712015:ЗУ1	Земельные участки (территории) общего пользования
47:07:0712015:ЗУ2	Земельные участки (территории) общего пользования
47:07:0712015:ЗУ3	Земельные участки (территории) общего пользования
47:07:0712016:ЗУ1	Земельные участки (территории) общего пользования
47:07:0722001:ЗУ1	Земельные участки (территории) общего пользования

47:07:0000000:ЗУ7	Земельные участки (территории) общего пользования
47:07:0711002:ЗУ1	Земельные участки (территории) общего пользования
47:07:0711003:ЗУ1	Земельные участки (территории) общего пользования
47:07:0711002:ЗУ2	Земельные участки (территории) общего пользования
47:07:0711003:ЗУ2	Земельные участки (территории) общего пользования
47:07:0711002:ЗУ3	Земельные участки (территории) общего пользования
47:07:0711003:ЗУ3	Земельные участки (территории) общего пользования
47:07:0711002:ЗУ4	Земельные участки (территории) общего пользования
47:07:0711003:ЗУ4	Земельные участки (территории) общего пользования
47:07:0711002:ЗУ5	Земельные участки (территории) общего пользования
47:07:0711002:ЗУ6	Земельные участки (территории) общего пользования
47:07:0000000:ЗУ8	Земельные участки (территории) общего пользования
47:07:0000000:ЗУ9	Земельные участки (территории) общего пользования
47:07:0711004:ЗУ1	Земельные участки (территории) общего пользования
47:07:0711001:ЗУ4	Земельные участки (территории) общего пользования
47:07:0711004:ЗУ2	Земельные участки (территории) общего пользования

47:07:0711004:ЗУ3	Земельные участки (территории) общего пользования
47:07:0711004:ЗУ4	Земельные участки (территории) общего пользования
47:07:0000000:ЗУ10	Земельные участки (территории) общего пользования
47:07:0505002:ЗУ3	Земельные участки (территории) общего пользования
47:07:0516001:34:ЗУ1	Автомобильный транспорт
47:07:0000000:ЗУ11	Земельные участки (территории) общего пользования
47:07:0722001:ЗУ2	Земельные участки (территории) общего пользования
47:07:0516001:ЗУ2	Автомобильный транспорт
47:07:0516001:ЗУ3	Земельные участки (территории) общего пользования
47:07:0516001:ЗУ4	Автомобильный транспорт
47:07:0516001:ЗУ5	Земельные участки (территории) общего пользования
47:07:0000000:ЗУ12	Земельные участки (территории) общего пользования
47:07:0000000:ЗУ13	Земельные участки (территории) общего пользования
47:07:0000000:ЗУ14	Земельные участки (территории) общего пользования
47:07:0000000:ЗУ15	Земельные участки (территории) общего пользования
47:07:0516001:34:ЗУ2	Автомобильный транспорт

47:07:0516001:34:ЗУ3	Автомобильный транспорт
47:07:0711001:ЗУ5	Земельные участки (территории) общего пользования
47:07:0711001:ЗУ3	Земельные участки (территории) общего пользования
47:07:0516001:34:ЗУ4	Автомобильный транспорт
47:07:0516001:34:ЗУ5	Автомобильный транспорт
47:07:0516001:34:ЗУ6	Автомобильный транспорт
47:07:0000000:ЗУ16	Земельные участки (территории) общего пользования
47:07:0505006:ЗУ2	Земельные участки (территории) общего пользования
47:07:0722001:ЗУ3	Земельные участки (территории) общего пользования
47:07:0516001:34:ЗУ7	Автомобильный транспорт
47:07:0516001:34:ЗУ8	Автомобильный транспорт
47:07:0516001:34:ЗУ9	Автомобильный транспорт
47:07:0505002:7:ЗУ2	Автомобильный транспорт
47:07:0516001:34:ЗУ10	Автомобильный транспорт
47:07:0516001:34:ЗУ11	Автомобильный транспорт
47:07:0516001:32:ЗУ3 (ЕЗ 47:07:0516001:30:ЗУ3)	Автомобильный транспорт

47:07:0712008:10:ЗУ2	Коммунальное обслуживание
47:07:0712009:31:ЗУ2	Коммунальное обслуживание
47:07:0722001:36042:ЗУ2	Коммунальное обслуживание
47:07:0722001:36042:ЗУ3	Коммунальное обслуживание
47:07:0000000:91532:ЗУ4	Коммунальное обслуживание
47:07:0000000:91532:ЗУ5	Коммунальное обслуживание
47:07:0000000:91532:ЗУ6	Коммунальное обслуживание
47:07:0722001:36041:ЗУ3	Коммунальное обслуживание
47:07:0722001:109019:ЗУ3	Коммунальное обслуживание
47:07:0722001:109019:ЗУ4	Коммунальное обслуживание
47:07:0722001:109019:ЗУ5	Коммунальное обслуживание
47:07:0722001:109019:ЗУ6	Коммунальное обслуживание
47:07:0722001:109019:ЗУ7	Коммунальное обслуживание
47:07:0722001:109019:ЗУ8	Коммунальное обслуживание
47:07:0722001:109019:ЗУ9	Коммунальное обслуживание
47:07:0722001:109019:ЗУ10	Коммунальное обслуживание

47:07:0722001:109019:ЗУ11	Коммунальное обслуживание
47:07:0712009:ЗУ4	Коммунальное обслуживание
47:07:0722001:ЗУ4	Коммунальное обслуживание
47:07:0722001:ЗУ5	Коммунальное обслуживание
47:07:0711001:29:ЗУ1	Земельные участки (территории) общего пользования
47:07:0711001:7375:ЗУ1	Земельные участки (территории) общего пользования
47:07:0711001:ЗУ1	Земельные участки (территории) общего пользования
47:07:0711001:ЗУ2	Земельные участки (территории) общего пользования

Таблица 7. Перечень изменяемых земельных участков

№ п/п	Кадастровый номер земельного участка	Существующий вид разрешенного использования земельного участка	Площадь земельного участка, кв. м
1	2	3	4
1	47:07:0711004:42	для жилищного строительства	11333
2	47:07:0712009:375	Для ведения личного подсобного хозяйства	2179
3	47:07:0712011:4	Для индивидуального жилищного строительства	1305
4	47:07:0712009:47	для эксплуатации жилого дома	585

Таблица 8. Перечни координат характерных точек границ изменяемых земельных участков

Система координат: МСК 47 (зона 2)	
Перечень координат характерных точек земельного участка площадью 11333 кв. м, с кадастровым номером 47:07:0711004:42	
X, м	Y, м
449734,65	2224031,84
449662,28	2224064,92
449625,70	2223984,96
449631,61	2223982,25
449615,15	2223944,75
449692,77	2223919,26
449697,88	2223917,64
449709,81	2223944,09
449714,02	2223953,45
449746,88	2224026,30
449734,65	2224031,84
Перечень координат характерных точек земельного участка площадью 2179 кв. м, с кадастровым номером 47:07:0712009:375	
X, м	Y, м
448066,48	2222040,02
448081,25	2222053,55
448048,14	2222087,60
448045,50	2222087,88
448037,31	2222081,47
448021,19	2222097,69
448007,11	2222081,43
448023,52	2222063,06
448033,48	2222052,35
448034,43	2222051,30
448047,64	2222036,73
448054,00	2222040,22
448059,75	2222033,85
448066,48	2222040,02
Перечень координат характерных точек земельного участка площадью 1305 кв. м, с кадастровым номером 47:07:0712011:4	
X, м	Y, м

448380,91	2222463,00
448390,02	2222482,20
448336,04	2222503,37
448328,82	2222482,21
448329,85	2222479,13
448378,22	2222463,86
448380,91	2222463,00

Перечень координат характерных точек земельного участка площадью 585 кв. м, с кадастровым номером 47:07:0712009:47

X, м	Y, м
448081,06	2222081,03
448085,14	2222076,60
448085,20	2222076,35
448085,45	2222076,24
448094,41	2222065,23
448081,60	2222053,19
448081,25	2222053,55
448066,49	2222068,73
448081,06	2222081,03
448028,31	2222103,73
448043,32	2222086,18
448037,31	2222081,47
448021,19	2222097,71
448028,31	2222103,73