

№ 206005-2022-6924
от 06.09.2022

ПРАВИТЕЛЬСТВО ЛЕНИНГРАДСКОЙ ОБЛАСТИ ПОСТАНОВЛЕНИЕ

от 6 сентября 2022 года № 650

О внесении изменений в Генеральный план муниципального образования Пашское сельское поселение Волховского муниципального района Ленинградской области

На основании пункта 4 части 1 статьи 1 областного закона от 7 июля 2014 года № 45-оз "О перераспределении полномочий в области градостроительной деятельности между органами государственной власти Ленинградской области и органами местного самоуправления Ленинградской области" Правительство Ленинградской области постановляет:

1. Внести в Генеральный план муниципального образования Пашское сельское поселение Волховского муниципального района Ленинградской области, утвержденный постановлением Правительства Ленинградской области от 4 декабря 2017 года № 532, изменения, утвердив его в новой редакции согласно приложению к настоящему постановлению.

2. Комитету градостроительной политики Ленинградской области разместить (опубликовать) настоящее постановление в сетевом издании "Электронное опубликование документов" (www.npa47.ru), а также в установленные частью 9 статьи 9 Градостроительного кодекса Российской Федерации сроки обеспечить размещение изменений в Генеральный план муниципального образования Пашское сельское поселение Волховского муниципального района Ленинградской области и материалов по его обоснованию в федеральной государственной информационной системе территориального планирования.

Исполняющий обязанности
Губернатора Ленинградской области
Первый вице-губернатор Ленинградской области –
руководитель Администрации Губернатора
и Правительства Ленинградской области



И.Петров

УТВЕРЖДЕН
постановлением Правительства
Ленинградской области
от 6 сентября 2022 года № 650

ГЕНЕРАЛЬНЫЙ ПЛАН
муниципального образования
Пашское сельское поселение
Волховского муниципального района
Ленинградской области
(новая редакция)

ПОЛОЖЕНИЕ
о территориальном планировании

СОДЕРЖАНИЕ

1. СВЕДЕНИЯ О ВИДАХ, НАЗНАЧЕНИИ И НАИМЕНОВАНИЯХ ПЛАНИРУЕМЫХ ДЛЯ РАЗМЕЩЕНИЯ ОБЪЕКТОВ МЕСТНОГО ЗНАЧЕНИЯ ПАШСКОГО СЕЛЬСКОГО ПОСЕЛЕНИЯ, ИХ ОСНОВНЫЕ ХАРАКТЕРИСТИКИ, ИХ МЕСТОПОЛОЖЕНИЕ, А ТАКЖЕ ХАРАКТЕРИСТИКИ ЗОН С ОСОБЫМИ УСЛОВИЯМИ ИСПОЛЬЗОВАНИЯ ТЕРРИТОРИЙ В СЛУЧАЕ, ЕСЛИ УСТАНОВЛЕНИЕ ТАКИХ ЗОН ТРЕБУЕТСЯ В СВЯЗИ С РАЗМЕЩЕНИЕМ ДАННЫХ ОБЪЕКТОВ 3

2. ПАРАМЕТРЫ ФУНКЦИОНАЛЬНЫХ ЗОН, А ТАКЖЕ СВЕДЕНИЯ О ПЛАНИРУЕМЫХ ДЛЯ РАЗМЕЩЕНИЯ В НИХ ОБЪЕКТАХ ФЕДЕРАЛЬНОГО ЗНАЧЕНИЯ, ОБЪЕКТАХ РЕГИОНАЛЬНОГО ЗНАЧЕНИЯ, ОБЪЕКТАХ МЕСТНОГО ЗНАЧЕНИЯ, ЗА ИСКЛЮЧЕНИЕМ ЛИНЕЙНЫХ ОБЪЕКТОВ 30

1. Сведения о видах, назначении и наименованиях планируемых для размещения объектов местного значения Пашского сельского поселения, их основные характеристики, их местоположение, а также характеристики зон с особыми условиями использования территорий в случае, если установление таких зон требуется в связи с размещением данных объектов

№ п/п	Наименование объекта	Основные характеристики объекта	Назначение	Местоположение объекта	Характеристика зон с особыми условиями использования территории
1	2	3	4	5	6
Объекты теплоснабжения					
1.	Котельная № 1 (реконструкция)	Установленная мощность – 8,48 Гкал/ч	Организация теплоснабжения населения и социальных объектов южной части населенного пункта село Паша	село Паша, улица Советская, дом 192е, зона инженерной инфраструктуры	Санитарно-защитная зона 100 м, режим использования территории в соответствии с разделом V СанПиН 2.2.1/2.1.1.1200-03
2.	Котельная № 2 (реконструкция)	Установленная мощность – 1,73 Гкал/ч	Организация теплоснабжения населения и социальных объектов центральной части населенного пункта село Паша	село Паша, улица Советская, дом 108а, зона инженерной инфраструктуры	Санитарно-защитная зона 100 м, режим использования территории в соответствии с разделом V СанПиН 2.2.1/2.1.1.1200-03
3.	Котельная № 3 (реконструкция)	Установленная мощность – 2,11 Гкал/ч	Организация теплоснабжения населения восточной части населенного	село Паша, улица Павла Нечесанова, дом 23б, зона инженерной инфраструктуры	Санитарно-защитная зона 100 м, режим использования территории в

1	2	3	4	5	6
			пункта село Паша		соответствии с разделом V СанПиН 2.2.1/2.1.1.1200-03
4.	Котельная № 4 (реконструкция)	Установленная мощность – 1,00 Гкал/ч	Организация теплоснабжения населения северной части населенного пункта село Паша	село Паша, улица Станционная, дом 9, зона транспортной инфраструктуры	Санитарно-защитная зона 100 м, режим использования территории в соответствии с разделом V СанПиН 2.2.1/2.1.1.1200-03
5.	Котельная № 1-БМК	Установленная мощность – 6 Гкал/ч	Организация теплоснабжения населения и социальных объектов южной части населенного пункта село Паша, обеспечение требуемой производительности, повышение энергоэффективности	село Паша, улица Советская, дом 192е, зона инженерной инфраструктуры	Санитарно-защитная зона 100 м, режим использования территории в соответствии с разделом V СанПиН 2.2.1/2.1.1.1200-03
6.	Котельная № 2-БМК	Установленная мощность – 1,2 Гкал/ч	Организация теплоснабжения населения и социальных объектов центральной части населенного пункта село Паша,	село Паша, улица Советская, дом 108а, зона инженерной инфраструктуры	Санитарно-защитная зона 100 м, режим использования территории в соответствии с разделом V СанПиН 2.2.1/2.1.1.1200-03

1	2	3	4	5	6
			обеспечение требуемой производительности, повышение энергоэффективности		
7.	Котельная № 3-БМК	Установленная мощность – 2,5 Гкал/ч	Организация теплоснабжения населения и социальных объектов восточной части населенного пункта село Паша, обеспечение требуемой производительности, повышение энергоэффективности	село Паша, улица Павла Нечесанова, дом 23б, зона инженерной инфраструктуры	Санитарно-защитная зона 100 м, режим использования территории в соответствии с разделом V СанПиН 2.2.1/2.1.1.1200-03
8.	Котельная № 4-БМК	Установленная мощность – 0,2 Гкал/ч	Организация теплоснабжения населения и социальных объектов северной части населенного пункта село Паша, обеспечение требуемой производительности, повышение энергоэффективности	село Паша, улица Станционная, дом 9, зона транспортной инфраструктуры	Санитарно-защитная зона 100 м, режим использования территории в соответствии с разделом V СанПиН 2.2.1/2.1.1.1200-03
9.	Сети теплоснабжения,	Протяженность – 0,14 км,	Организация теплоснабжения	село Паша, улица Советская	Охранная зона в соответствии с пунктом

1	2	3	4	5	6
	теплопровод распределительный (квартирный) реконструкция	Диаметр – 140 мм	населения в границах населенного пункта село Паша		4 Приказа Минстроя Российской Федерации от 17.08.1992 № 197 «О типовых правилах охраны коммунальных тепловых сетей»
10.	Сети теплоснабжения, теплопровод распределительный (квартирный) реконструкция	Протяженность – 0,2 км, Диаметр – 200 мм	Организация теплоснабжения населения в границах населенного пункта село Паша	село Паша, улица Советская	Охранная зона в соответствии с пунктом 4 Приказа Минстроя Российской Федерации от 17.08.1992 № 197 «О типовых правилах охраны коммунальных тепловых сетей»
Объекты газоснабжения					
11.	Межпоселковый газопровод до деревни Медвежья Кара Волховского муниципального района	Протяженность – 1,6 км	Организация газоснабжения в границах населенного пункта деревня Медвежья Кара	деревня Медвежья Кара	Охранная зона в соответствии с пунктом 7 Правил охраны газораспределительных сетей, утвержденных постановлением Правительства Российской Федерации от 20.11.2000 № 878
12.	Межпоселковый газопровод до деревни Рязановщина,	Протяженность – 16,4 км	Организация газоснабжения в границах населенных пунктов: деревня	село Паша, деревня Рязановщина, деревня Старая Силовая, поселок Рыбежно,	Охранная зона в соответствии с пунктом 7 Правил охраны газораспределительных

1	2	3	4	5	6
	деревни Старая Силовая, поселка Рыбежно, деревни Усть-Рыбежно, деревни Николаевщина с отводами на деревню Новозотовское, деревню Папоротно, деревню Главная Запань Волховского муниципального района		Рязановщина, деревня Старая Силовая, поселок Рыбежно, деревня Усть-Рыбежно, деревня Николаевщина деревня Новозотовское, деревня Папоротно, деревня Главная Запань	деревня Усть-Рыбежно, деревня Николаевщина деревня Новозотовское, деревня Папоротно, деревня Главная Запань	сетей, утвержденных постановлением Правительства Российской Федерации от 20.11.2000 № 878
Объекты инженерной защиты от затопления и гидротехнические сооружения					
13.	Защитная дамба	Протяженность – 4,271 км	Организация защитных мероприятий от ЧС природного характера (защите территории от затопления) в границах населенного пункта деревня Баландино	деревня Баландино	-
14.	Защитная дамба	Протяженность – 0,503 км	Организация защитных мероприятий от ЧС природного характера (защите территории от	деревня Балдино	-

1	2	3	4	5	6
			затопления) в границах населенного пункта деревня Балдино		
15.	Защитная дамба	Протяженность – 1,1793 км	Организация защитных мероприятий от ЧС природного характера (защите территории от затопления) в границах населенного пункта деревня Берег	деревня Берег	-
16.	Защитная дамба	Протяженность – 2,021 км	Организация защитных мероприятий от ЧС природного характера (защите территории от затопления) в границах населенного пункта деревня Большая Весь	деревня Большая Весь	-
17.	Защитная дамба	Протяженность – 0,676 км	Организация защитных мероприятий от ЧС природного характера (защите территории от затопления) в границах населенного пункта деревня Бор	деревня Бор	-
18.	Защитная дамба	Протяженность – 0,818 км	Организация защитных мероприятий от ЧС природного характера (защите территории от	деревня Вишняков Посад	-

1	2	3	4	5	6
			затопления) в границах населенного пункта деревня Вишняков Посад		
19.	Защитная дамба	Протяженность – 1,373 км	Организация защитных мероприятий от ЧС природного характера (защите территории от затопления) в границах населенного пункта деревня Главная Запань	деревня Главная Запань	-
20.	Защитная дамба	Протяженность – 2,315 км	Организация защитных мероприятий от ЧС природного характера (защите территории от затопления) в границах населенного пункта деревня Емское	деревня Емское	-
21.	Защитная дамба	Протяженность – 1,108 км	Организация защитных мероприятий от ЧС природного характера (защите территории от затопления) в границах населенного пункта деревня Карпино	деревня Карпино	-
22.	Защитная дамба	Протяженность – 0,932 км	Организация защитных мероприятий от ЧС природного характера	деревня Князево	-

1	2	3	4	5	6
			(защите территории от затопления) в границах населенного пункта деревня Князево		
23.	Защитная дамба	Протяженность – 3,635 км	Организация защитных мероприятий от ЧС природного характера (защите территории от затопления) в границах населенного пункта деревня Колголемо	деревня Колголемо	-
24.	Защитная дамба	Протяженность – 1,075 км	Организация защитных мероприятий от ЧС природного характера (защите территории от затопления) в границах населенного пункта деревня Костино	деревня Костино	-
25.	Защитная дамба	Протяженность – 1,351 км	Организация защитных мероприятий от ЧС природного характера (защите территории от затопления) в границах населенного пункта деревня Кувшиново	деревня Кувшиново	-
26.	Защитная дамба	Протяженность – 1,978 км	Организация защитных мероприятий от ЧС природного характера	деревня Малая Весь	-

1	2	3	4	5	6
			(защите территории от затопления) в границах населенного пункта деревня Малая Весь		
27.	Защитная дамба	Протяженность – 0,268 км	Организация защитных мероприятий от ЧС природного характера (защите территории от затопления) в границах населенного пункта деревня Медвежья Кара	деревня Медвежья Кара	-
28.	Защитная дамба	Протяженность – 1,476 км	Организация защитных мероприятий от ЧС природного характера (защите территории от затопления) в границах населенного пункта деревня Надкопанье	деревня Надкопанье	-
29.	Защитная дамба	Протяженность – 1,207 км	Организация защитных мероприятий от ЧС природного характера (защите территории от затопления) в границах населенного пункта деревня Надкопанье	деревня Надкопанье	-
30.	Защитная дамба	Протяженность – 1,230 км	Организация защитных мероприятий от ЧС	деревня Николаевщина	-

1	2	3	4	5	6
			природного характера (защите территории от затопления) в границах населенного пункта деревня Николаевщина		
31.	Защитная дамба	Протяженность – 0,990 км	Организация защитных мероприятий от ЧС природного характера (защите территории от затопления) в границах населенного пункта деревня Новозотовское	деревня Новозотовское	-
32.	Защитная дамба	Протяженность – 0,903 км	Организация защитных мероприятий от ЧС природного характера (защите территории от затопления) в границах населенного пункта деревня Папоротно	деревня Папоротно	-
33.	Защитная дамба	Протяженность – 20,496 км	Организация защитных мероприятий от ЧС природного характера (защите территории от затопления) в границах населенного пункта село Паша	село Паша	-
34.	Защитная дамба	Протяженность – 1,392 км	Организация защитных мероприятий от ЧС	деревня Подбережье	-

1	2	3	4	5	6
			природного характера (защите территории от затопления) в границах населенного пункта деревня Подбережье		
35.	Защитная дамба	Протяженность – 0,147 км	Организация защитных мероприятий от ЧС природного характера (защите территории от затопления) в границах населенного пункта деревня Подъелье	деревня Подъелье	-
36.	Защитная дамба	Протяженность – 4,110 км	Организация защитных мероприятий от ЧС природного характера (защите территории от затопления) в границах населенного пункта деревня Рыбежно	деревня Рыбежно	-
37.	Защитная дамба	Протяженность – 0,870 км	Организация защитных мероприятий от ЧС природного характера (защите территории от затопления) в границах населенного пункта деревня Рязановщина	деревня Рязановщина	-
38.	Защитная дамба	Протяженность – 2,020 км	Организация защитных мероприятий от ЧС	деревня Тайбольское	-

1	2	3	4	5	6
			природного характера (защите территории от затопления) в границах населенного пункта деревня Тайбольское		
39.	Защитная дамба	Протяженность – 1,573 км	Организация защитных мероприятий от ЧС природного характера (защите территории от затопления) в границах населенного пункта деревня Томилино	деревня Томилино	-
40.	Защитная дамба	Протяженность – 0,476 км	Организация защитных мероприятий от ЧС природного характера (защите территории от затопления) в границах населенного пункта деревня Устеево	деревня Устеево	-
41.	Защитная дамба	Протяженность – 1,179 км	Организация защитных мероприятий от ЧС природного характера (защите территории от затопления) в границах населенного пункта деревня Чаплино	деревня Чаплино	-
42.	Защитная дамба	Протяженность – 1,939 км	Организация защитных мероприятий от ЧС	деревня Часовенское	-

1	2	3	4	5	6
			природного характера (защите территории от затопления) в границах населенного пункта деревня Часовенское		
43.	Защитная дамба	Протяженность – 0,239 км	Организация защитных мероприятий от ЧС природного характера (защите территории от затопления) в границах населенного пункта деревня Щепняг	деревня Щепняг	-
Автомобильные дороги местного значения поселения					
44.	Поселковая дорога	Протяженность 0,796 км, категория: поселковая дорога (число полос движения – 2, ширина полосы движения – 3,5 м)	Осуществление дорожной деятельности в отношении автомобильных дорог местного значения Обеспечение подъездов к отдельным жилым кварталам населенного пункта деревня Рыбежно	деревня Рыбежно	-
45.	Улица в жилой застройке (реконструкция)	Протяженность 1,321 км, категория: улица в жилой застройке (число полос	Осуществление дорожной деятельности в отношении улиц местного значения в жилой застройке в	деревня Главная Запань	-

1	2	3	4	5	6
		движения – 2, ширина полосы движения – 3 м, ширина тротуара – 1,5 м)	граница населенного пункта деревня Главная Запань		
46.	Улица в жилой застройке (реконструкция)	Протяженность 1,001 км, категория: улица в жилой застройке (число полос движения – 2, ширина полосы движения – 3 м, ширина тротуара – 1,5 м)	Осуществление дорожной деятельности в отношении улиц местного значения в жилой застройке в границах населенного пункта деревня Папоротно	деревня Папоротно	-
47.	Улица в жилой застройке (реконструкция)	Протяженность 0,966 км, категория: улица в жилой застройке (число полос движения – 2, ширина полосы движения – 3 м, ширина тротуара – 1,5 м)	Осуществление дорожной деятельности в отношении улиц местного значения в жилой застройке в границах населенного пункта поселок Рыбежно	поселок Рыбежно	-
48.	Улица в жилой застройке (реконструкция)	Протяженность 0,440 км, категория: улица в	Осуществление дорожной деятельности в отношении улиц	деревня Усть-Рыбежно	-

1	2	3	4	5	6
		<p>жилой застройке (число полос движения – 2, ширина полосы движения – 3 м, ширина тротуара – 1,5 м)</p>	<p>местного значения в жилой застройке в границах населенного пункта деревня Усть-Рыбежно</p>		
49.	<p>Улица в жилой застройке</p>	<p>Протяженность 0,627 км, категория: улица в жилой застройке (число полос движения – 2, ширина полосы движения – 3 м, ширина тротуара – 1,5 м)</p>	<p>Осуществление дорожной деятельности в отношении улиц местного значения в жилой застройке в границах населенного пункта деревня Ашперлово</p>	<p>деревня Ашперлово</p>	-
50.	<p>Улица в жилой застройке</p>	<p>Протяженность 1,005 км, категория: улица в жилой застройке (число полос движения – 2, ширина полосы движения – 3 м, ширина тротуара – 1,5 м)</p>	<p>Осуществление дорожной деятельности в отношении улиц местного значения в жилой застройке в границах населенного пункта деревня Баландино</p>	<p>деревня Баландино</p>	-
51.	<p>Улица в жилой</p>	<p>Протяженность</p>	<p>Осуществление</p>	<p>деревня Балдино</p>	-

1	2	3	4	5	6
	застройке	0,574 км, категория: улица в жилой застройке (число полос движения – 2, ширина полосы движения – 3 м, ширина тротуара – 1,5 м)	дорожной деятельности в отношении улиц местного значения в жилой застройке в границах населенного пункта деревня Балдино		
52.	Улица в жилой застройке	Протяженность 3,000 км, категория: улица в жилой застройке (число полос движения – 2, ширина полосы движения – 3 м, ширина тротуара – 1,5 м)	Осуществление дорожной деятельности в отношении улиц местного значения в жилой застройке в границах населенного пункта деревня Берег	деревня Берег	-
53.	Улица в жилой застройке	Протяженность 0,180 км, категория: улица в жилой застройке (число полос движения – 2, ширина полосы движения – 3 м, ширина тротуара –	Осуществление дорожной деятельности в отношении улиц местного значения в жилой застройке в границах населенного пункта деревня Бор	деревня Бор	-

1	2	3	4	5	6
		1,5 м)			
54.	Улица в жилой застройке	Протяженность 1,200 км, категория: улица в жилой застройке (число полос движения – 2, ширина полосы движения – 3 м, ширина тротуара – 1,5 м)	Осуществление дорожной деятельности в отношении улиц местного значения в жилой застройке в границах населенного пункта деревня Вишняков Посад	деревня Вишняков Посад	-
55.	Улица в жилой застройке	Протяженность 1,920 км, категория: улица в жилой застройке (число полос движения – 2, ширина полосы движения – 3 м, ширина тротуара – 1,5 м)	Осуществление дорожной деятельности в отношении улиц местного значения в жилой застройке в границах населенного пункта деревня Исаево	деревня Исаево	-
56.	Улица в жилой застройке	Протяженность 0,700 км, категория: улица в жилой застройке (число полос движения – 2, ширина полосы	Осуществление дорожной деятельности в отношении улиц местного значения в жилой застройке в границах населенного пункта деревня	деревня Князево	-

1	2	3	4	5	6
		движения – 3 м, ширина тротуара – 1,5 м)	Князево		
57.	Улица в жилой застройке	Протяженность 0,490 км, категория: улица в жилой застройке (число полос движения – 2, ширина полосы движения – 3 м, ширина тротуара – 1,5 м)	Осуществление дорожной деятельности в отношении улиц местного значения в жилой застройке в границах населенного пункта деревня Костино	деревня Костино	-
58.	Улица в жилой застройке	Протяженность 0,231 км, категория: улица в жилой застройке (число полос движения – 2, ширина полосы движения – 3 м, ширина тротуара – 1,5 м)	Осуществление дорожной деятельности в отношении улиц местного значения в жилой застройке в границах населенного пункта деревня Манихино	деревня Манихино	-
59.	Улица в жилой застройке	Протяженность 2,450 км, категория: улица в жилой застройке (число полос	Осуществление дорожной деятельности в отношении улиц местного значения в жилой застройке в	деревня Медвежья Кара	-

1	2	3	4	5	6
		движения – 2, ширина полосы движения – 3 м, ширина тротуара – 1,5 м)	граница населенного пункта деревня Медвежья Кара		
60.	Улица в жилой застройке	Протяженность 0,500 км, категория: улица в жилой застройке (число полос движения – 2, ширина полосы движения – 3 м, ширина тротуара – 1,5 м)	Осуществление дорожной деятельности в отношении улиц местного значения в жилой застройке в границах населенного пункта деревня Насоново	деревня Насоново	-
61.	Улица в жилой застройке	Протяженность 0,059 км, категория: улица в жилой застройке (число полос движения – 2, ширина полосы движения – 3 м, ширина тротуара – 1,5 м)	Осуществление дорожной деятельности в отношении улиц местного значения в жилой застройке в границах населенного пункта деревня Новина	деревня Новина	-
62.	Улица в жилой застройке	Протяженность 9,550 км, категория: улица в	Осуществление дорожной деятельности в отношении улиц	село Паша	-

1	2	3	4	5	6
		<p>жилой застройке (число полос движения – 2, ширина полосы движения – 3 м, ширина тротуара – 1,5 м)</p>	<p>местного значения в жилой застройке в границах населенного пункта село Паша</p>		
63.	<p>Улица в жилой застройке</p>	<p>Протяженность 0,163 км, категория: улица в жилой застройке (число полос движения – 2, ширина полосы движения – 3 м, ширина тротуара – 1,5 м)</p>	<p>Осуществление дорожной деятельности в отношении улиц местного значения в жилой застройке в границах населенного пункта деревня Подъелье</p>	<p>деревня Подъелье</p>	-
64.	<p>Улица в жилой застройке</p>	<p>Протяженность 1,750 км, категория: улица в жилой застройке (число полос движения – 2, ширина полосы движения – 3 м, ширина тротуара – 1,5 м)</p>	<p>Осуществление дорожной деятельности в отношении улиц местного значения в жилой застройке в границах населенного пункта деревня Ручьи</p>	<p>деревня Ручьи</p>	-
65.	<p>Улица в жилой</p>	<p>Протяженность</p>	<p>Осуществление</p>	<p>деревня Рыбежно</p>	-

1	2	3	4	5	6
	застройке	1,555 км, категория: улица в жилой застройке (число полос движения – 2, ширина полосы движения – 3 м, ширина тротуара – 1,5 м)	дорожной деятельности в отношении улиц местного значения в жилой застройке в границах населенного пункта деревня Рыбежно		
66.	Улица в жилой застройке	Протяженность 0,207 км, категория: улица в жилой застройке (число полос движения – 2, ширина полосы движения – 3 м, ширина тротуара – 1,5 м)	Осуществление дорожной деятельности в отношении улиц местного значения в жилой застройке в границах населенного пункта поселок Рыбежно	поселок Рыбежно	-
67.	Улица в жилой застройке	Протяженность 0,360 км, категория: улица в жилой застройке (число полос движения – 2, ширина полосы движения – 3 м, ширина тротуара –	Осуществление дорожной деятельности в отношении улиц местного значения в жилой застройке в границах населенного пункта деревня Томилино	деревня Томилино	-

1	2	3	4	5	6
		1,5 м)			
68.	Улица в жилой застройке	Протяженность 0,483 км, категория: улица в жилой застройке (число полос движения – 2, ширина полосы движения – 3 м, ширина тротуара – 1,5 м)	Осуществление дорожной деятельности в отношении улиц местного значения в жилой застройке в границах населенного пункта деревня Устеево	деревня Устеево	-
69.	Улица в жилой застройке	Протяженность 0,990 км, категория: улица в жилой застройке (число полос движения – 2, ширина полосы движения – 3 м, ширина тротуара – 1,5 м)	Осуществление дорожной деятельности в отношении улиц местного значения в жилой застройке в границах населенного пункта деревня Щепняг	деревня Щепняг	-
Объекты культуры					
70.	Культурно-спортивный комплекс со зрительным залом, библиотекой и спортивным залом	Зрительный зал на 150 мест, спортивный зал площадью 1008 м ² , библиотека с мощностью 58160	Создание условий для обеспечения поселения услугами по организации досуга и услугами организаций культуры, организация	село Паша, улица Советская, дом 85, многофункциональная общественно-деловая зона	-

1	2	3	4	5	6
		единиц хранения	библиотечного обслуживания населения, комплектование и обеспечение сохранности библиотечных фондов библиотек поселения, а также создание условий для развития физической культуры и массового спорта в границах населенного пункта село Паша		
71.	Музей	Площадь выставочных залов – 100 кв. м	Создание условий для обеспечения поселения услугами по организации досуга и услугами организаций культуры в границах населенного пункта село Паша	село Паша, улица Советская, дом 92, многофункциональная общественно-деловая зона	-
72.	Реконструкция Рыбежского сельского клуба	80 мест	Создание условий для обеспечения поселения услугами по организации досуга и услугами организаций культуры в границах	поселок Рыбежно, улица Клубная, многофункциональная общественно-деловая зона	-

1	2	3	4	5	6
			населенного пункта поселок Рыбежно		
Объекты физической культуры и спорта					
73.	Плоскостное спортивное сооружение	Площадь – 540 м ²	Создание условий для развития физической культуры и массового спорта в границах населенного пункта деревня Манихино	деревня Манихино, рекреационные зоны, предназначенные для занятий физической культурой и спортом	-
74.	Плоскостное спортивное сооружение	Площадь – 720 м ²	Создание условий для развития физической культуры и массового спорта в границах населенного пункта деревня Надкопанье	деревня Надкопанье, рекреационные зоны, предназначенные для занятий физической культурой и спортом	-
75.	Плоскостное спортивное сооружение	Площадь – 540 м ²	Создание условий для развития физической культуры и массового спорта в границах населенного пункта деревня Николаевщина	деревня Николаевщина, рекреационные зоны, предназначенные для занятий физической культурой и спортом	-
76.	Плоскостное спортивное сооружение	Площадь – 800 м ²	Создание условий для развития физической культуры и массового спорта в границах населенного пункта село Паша	село Паша, улица Советская, дом 173, озелененные территории общего пользования	-

1	2	3	4	5	6
77.	Плоскостное спортивное сооружение	Площадь – 2000 м ²	Создание условий для развития физической культуры и массового спорта в границах населенного пункта поселок Рыбежно	поселок Рыбежно, рекреационные зоны, предназначенные для занятий физической культурой и спортом	-
78.	Плоскостное спортивное сооружение	Площадь – 720 м ²	Создание условий для развития физической культуры и массового спорта в границах населенного пункта деревня Сорзуй	деревня Сорзуй, рекреационные зоны, предназначенные для занятий физической культурой и спортом	-
79.	Плоскостное спортивное сооружение	Площадь – 540 м ²	Создание условий для развития физической культуры и массового спорта в границах населенного пункта деревня Часовенское	деревня Часовенское, рекреационные зоны, предназначенные для занятий физической культурой и спортом	-
80.	Спортивная площадка	Площадь – 24 м ²	Создание условий для развития физической культуры и массового спорта в границах населенного пункта село Паша	село Паша, улица Юбилейная, дом 5, рекреационные зоны, предназначенные для занятий физической культурой и спортом	-
Озелененные территории общего пользования					
81.	Парк	Площадь – 10,35 га	Создание условий для массового отдыха в границах населенного	улица Советская, у культурно-спортивного комплекса,	-

1	2	3	4	5	6
			пункта село Паша	зона озелененных территорий общего пользования, село Паша	
82.	Сквер	Площадь – 1,01 га	Создание условий для массового отдыха в границах населенного пункта село Паша	село Паша, улица Советская, у детского сада, зона озелененных территорий общего пользования	-
83.	Сквер	Площадь – 1,06 га	Создание условий для массового отдыха в границах населенного пункта село Паша	село Паша, улица Советская, у больницы, зона озелененных территорий общего пользования	-
84.	Сквер	Площадь – 0,49 га	Создание условий для массового отдыха в границах населенного пункта село Паша	село Паша, улица Советская, у храма, зона озелененных территорий общего пользования,	-
85.	Сквер	Площадь – 0,43 га	Создание условий для массового отдыха в границах населенного пункта село Паша	село Паша, улица Советская, у Братского захоронения советских воинов, погибших в 1941–1944, зона озелененных территорий общего пользования	-
86.	Сквер	Площадь – 0,93 га	Создание условий для массового отдыха в	деревня Часовенское, зона озелененных	-

1	2	3	4	5	6
			граница населенного пункта деревня Часовенское	территорий общего пользования	
<p>1. Характеристики, в том числе местоположение, планируемых объектов и сроки выполнения мероприятий уточняются на последующих стадиях проектирования;</p> <p>2. Основные расчетные параметры (ширина улицы в красных линиях, ширина полосы движения, число полос движения, ширина пешеходной части тротуара и другие параметры) улично-дорожной сети городского населенного пункта необходимо принимать в соответствии с Местными нормативами градостроительного проектирования Ленинградской области, утвержденные постановлением Правительства Ленинградской области от 04.12.2017 № 525</p>					

2. ПАРАМЕТРЫ ФУНКЦИОНАЛЬНЫХ ЗОН, А ТАКЖЕ СВЕДЕНИЯ О ПЛАНИРУЕМЫХ ДЛЯ РАЗМЕЩЕНИЯ В НИХ ОБЪЕКТАХ ФЕДЕРАЛЬНОГО ЗНАЧЕНИЯ, ОБЪЕКТАХ РЕГИОНАЛЬНОГО ЗНАЧЕНИЯ, ОБЪЕКТАХ МЕСТНОГО ЗНАЧЕНИЯ, ЗА ИСКЛЮЧЕНИЕМ ЛИНЕЙНЫХ ОБЪЕКТОВ

№ п/п	Наименование функциональной зоны	Параметры функциональной зоны		Сведения о планируемых объектах федерального значения, объектах регионального значения, объектах местного значения
		Наименование параметра	Количественный показатель	
1	2	3	4	5
1	Жилые зоны. Общая площадь 1035,01 га			
1.1	Зона застройки индивидуальными жилыми домами	Площадь, га	1018,91	-
		Максимальное количество надземных этажей	3	
1.2	Зона застройки малоэтажными жилыми домами (до 4 этажей, включая мансардный)	Площадь, га	14,51	-
		Максимальное количество надземных этажей	4	
1.3	Зона застройки среднеэтажными жилыми домами (от 5 до 8 этажей, включая мансардный)	Площадь, га	1,59	-
		Максимальное количество надземных этажей	5	
2	Общественно-деловые зоны. Общая площадь 31,12 га			
2.1	Многофункциональная общественно-деловая зона	Площадь, га	21,00	Объекты местного значения муниципального района: – муниципальное бюджетное учреждение дополнительного
		Максимальное количество надземных этажей	3	

1	2	3	4	5
				<p>образования «Пашская детская школа искусств» в селе Паша, улица Советская, дом 68а.</p> <p>Объекты местного значения поселения:</p> <ul style="list-style-type: none"> – культурно-спортивный комплекс со зрительным залом, библиотекой и спортивным залом, село Паша, улица Советская, дом 85; – муниципальное бюджетное учреждение культуры и искусства «Культурно-спортивный комплекс «Паша», взрослая библиотека, село Паша улица Советская, дом 85; – муниципальное бюджетное учреждение культуры и искусства «Культурно-спортивный комплекс «Паша», детская библиотека, улица Советская, дом 85; – спортивный зал в составе культурно-спортивного комплекса, село Паша, улица Советская, дом 85;

1	2	3	4	5
				– музей, улица Советская, дом 92; – рыбежский сельский клуб, поселок Рыбежно, улица Клубная (реконструкция)
2.2	Зона специализированной общественной застройки	Площадь, га	10,12	Объекты регионального значения: – фельдшерско-акушерский пункт 1-го типа (ГБУЗ ЛО «Волховская межрайонная больница») в посёлке Рыбежно
		Максимальное количество надземных этажей	4	
3	Производственные зоны. Общая площадь 68,75 га			
3.1	Зона размещения производственных объектов III класса опасности	Площадь, га	20,92	
		Максимальное количество надземных этажей	3	
		Максимальный класс опасности в соответствии с санитарной классификацией предприятий согласно СанПиН 2.2.1/2.1.1.1200-03	III	
3.2	Зона размещения производственных объектов IV и V классов опасности	Площадь, га	59,08	
		Максимальное количество надземных этажей	3	
		Максимальный класс опасности в соответствии с санитарной классификацией предприятий согласно СанПиН 2.2.1/2.1.1.1200-03	IV	
3.3	Коммунально-	Площадь, га	4,24	-

1	2	3	4	5
	складская зона	Максимальное количество надземных этажей	3	
		Максимальный класс опасности в соответствии с санитарной классификацией предприятий согласно СанПиН 2.2.1/2.1.1.1200-03	V	
4	Зона инженерной инфраструктуры	Площадь, га	13,55	<p>Объекты регионального значения:</p> <ul style="list-style-type: none"> – подстанция 35/10 кВ № 20 «Паша-2», село Паша, (реконструкция). <p>Объекты местного значения поселения:</p> <ul style="list-style-type: none"> – котельная № 1, село Паша (реконструкция); – котельная № 2, село Паша (реконструкция); – котельная № 3, село Паша (реконструкция); – котельная № 1-БМК, село Паша; – котельная № 2-БМК, село Паша; – котельная № 3-БМК, село Паша
5	Зона транспортной	Площадь, га	455,65	Объекты регионального

1	2	3	4	5
	инфраструктуры			<p>значения:</p> <ul style="list-style-type: none"> – автомобильный мост, деревня Октябрьская Свобода (реконструкция). <p>Объекты местного значения поселения:</p> <ul style="list-style-type: none"> – котельная № 4, село Паша (реконструкция); – котельная № 4-БМК, село Паша
6	Зоны сельскохозяйственного использования. Общая площадь 9230,66 га			
6.1	Зона сельскохозяйственных угодий	<p>Площадь, га</p> <p>Размещение объектов капитального строительства не предусматривается</p>	9055,19	<p>Объекты регионального значения:</p> <ul style="list-style-type: none"> – особо охраняемая природная территория «Устье реки Свирь» (часть); – зоны преимущественно сельскохозяйственного использования Волховская (часть)
6.2	Производственная зона сельскохозяйственных предприятий III класса опасности	<p>Площадь, га</p> <p>Максимальное количество надземных этажей</p> <p>Максимальный класс опасности в соответствии с санитарной классификацией предприятий согласно СанПиН 2.2.1/2.1.1.1200-03</p>	<p>27,44</p> <p>3</p> <p>III</p>	<p>Объекты регионального значения:</p> <ul style="list-style-type: none"> – зоны преимущественно сельскохозяйственного использования Волховская (часть)

1	2	3	4	5
6.3	Производственная зона сельскохозяйственных предприятий IV и V классов опасности	Площадь, га	48,72	-
		Максимальное количество надземных этажей	3	
		Максимальный класс опасности в соответствии с санитарной классификацией предприятий согласно СанПиН 2.2.1/2.1.1.1200-03	IV	
6.4	Зона садоводческих, огороднических или дачных некоммерческих объединений граждан	Площадь, га	22,46	-
		Максимальное количество надземных этажей	3	
6.5	Зона для ведения личного подсобного хозяйства	Площадь, га	2,23	-
		Максимальное количество надземных этажей	3	
6.6	Зона для ведения крестьянского фермерского хозяйства	Площадь, га	74,62	Объекты регионального значения: – зоны преимущественно сельскохозяйственного использования Волховская (часть)
		Максимальное количество надземных этажей	1	
		Максимальный класс опасности в соответствии с санитарной классификацией предприятий согласно СанПиН 2.2.1/2.1.1.1200-03	V	
7	Зоны рекреационного назначения. Общая площадь 323,63 га			
7.1	Зона озелененных территорий общего пользования	Площадь, га	14,48	Объекты местного значения поселения: – парк в селе Паша, улица Советская, у культурно-

1	2	3	4	5
				спортивного комплекса; – сквер в селе Паша, улица Советская, у детского сада; – сквер в селе Паша, улица Советская, у больницы; – сквер в селе Паша, улица Советская, у храма; – сквер в селе Паша, улица Советская, у Братского захоронения советских воинов, погибших в 1941–1944; – сквер в деревне Часовенское; – плоскостное спортивное сооружение в селе Паша, улица Советская, дом 173
7.2	Зона отдыха	Площадь, га	34,56	-
		Максимальное количество надземных этажей	3	
7.3	Рекреационная зона, предназначенная для занятий физической культурой и спортом	Площадь, га	9,34	Объекты местного значения поселения: – плоскостное спортивное сооружение в деревне Манихино; – плоскостное спортивное сооружение в деревне Надкопанье; – плоскостное спортивное
		Максимальное количество надземных этажей	2	

1	2	3	4	5
				сооружение в деревне Николаевщина; – плоскостное спортивное сооружение в селе Паша, улица Юбилейная, дом 5; – плоскостное спортивное сооружение в деревне Сорзуй; – плоскостное спортивное сооружение в деревне Рыбежно; – плоскостное спортивное сооружение в деревне Часовенское
7.4	Рекреационная зона (природных ландшафтов)	Площадь, га Размещение объектов капитального строительства не предусматривается	265,25	-
8	Зона лесов	Площадь, га	89894,03	Объекты регионального значения: – особо охраняемая природная территория «Поддубно-Кусегский (Соколий мох)»
9	Зоны специального назначения	Площадь, га	105,70	-
9.1	Зона кладбищ	Площадь, га	14,49	Объекты регионального

1	2	3	4	5
		Максимальный класс опасности в соответствии с санитарной классификацией предприятий согласно СанПиН 2.2.1/2.1.1.1200-03	V	значения: – особо охраняемая природная территория «Устье реки Свирь» (часть)
9.2	Зона озелененных территорий специального назначения	Площадь, га	91,21	–
10	Зона акваторий	Площадь, га	860,58	-

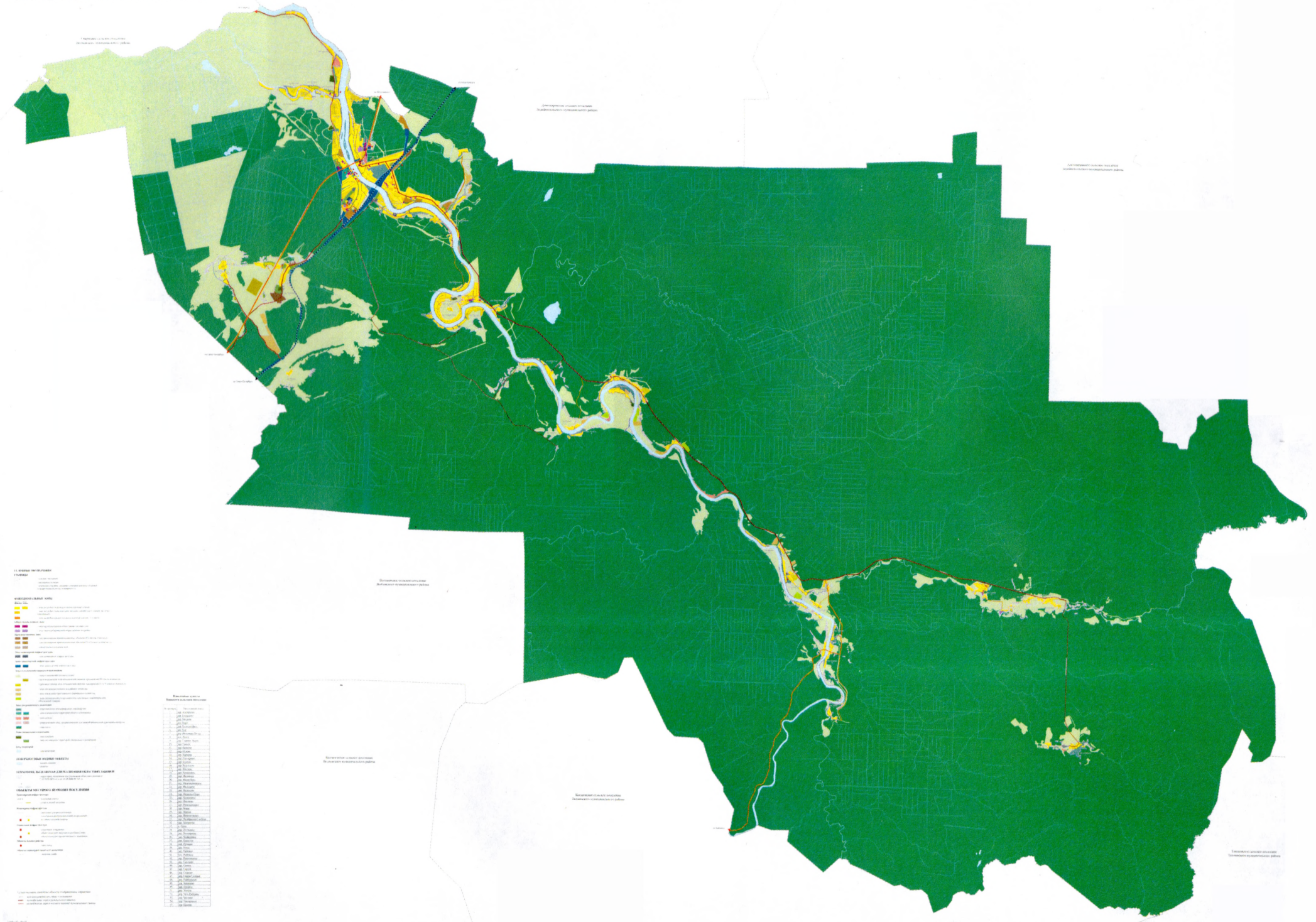
Примечания:

1. Площадь зоны застройки индивидуальными жилыми домами определена с учетом объектов местного значения муниципального района:
 - канализационная насосная станция, село Паша (реконструкция).
2. Площадь зоны специализированной общественной застройки определена с учетом объектов местного значения муниципального района:
 - канализационная насосная станция, с. Паша (реконструкция).
3. размещения производственных объектов IV и V классов опасности определена с учетом объектов местного значения муниципального района:
 - канализационная насосная станция, с. Паша (реконструкция).
4. Площадь коммунально-складской зоны определена с учетом возможности размещения объекта регионального значения, предназначенного для обеспечения пожарной безопасности (пожарного депо).
5. Площадь зоны инженерной инфраструктуры определена с учетом объектов местного значения муниципального района:
 - канализационные очистные сооружения, село Паша, улица Заречная, дом 65 (реконструкция);
 - канализационная насосная станция, село Паша (реконструкция);
 - канализационная насосная станция, село Паша (реконструкция);
 - поверхностный водозабор, деревня Устеево (реконструкция);

1	2	3	4	5
				<ul style="list-style-type: none"> – насосная станция первого подъема, деревня Устеево (реконструкция); – очистные сооружения водоснабжения, Пашское сельское поселение (реконструкция); – водонапорная башня, село Паша (реконструкция); – поверхностный водозабор, деревня Надкопанье; – очистные сооружения водоснабжения, деревня Надкопанье; – поверхностный водозабор, поселок Рыбежно; – очистные сооружения водоснабжения, поселок Рыбежно; – подземный водозабор, деревня Манихино; – очистные сооружения водоснабжения, деревня Манихино. – очистные сооружения поверхностного стока, село Паша; – очистные сооружения поверхностного стока, село Паша; – очистные сооружения поверхностного стока, деревня Рязановщина. <p>6. Площадь зоны транспортной инфраструктуры определена с учетом объектов местного значения муниципального района:</p> <ul style="list-style-type: none"> – канализационная насосная станция, село Паша

КАРТЫ

Генеральный план муниципального образования Пашское сельское поселение Волховского муниципального района Ленинградской области (новая редакция)
Карта планируемого размещения объектов местного значения



Генеральный план муниципального образования Пашское сельское поселение Волховского муниципального района Ленинградской области (новая редакция)

Карта границ населенных пунктов, входящих в состав поселения

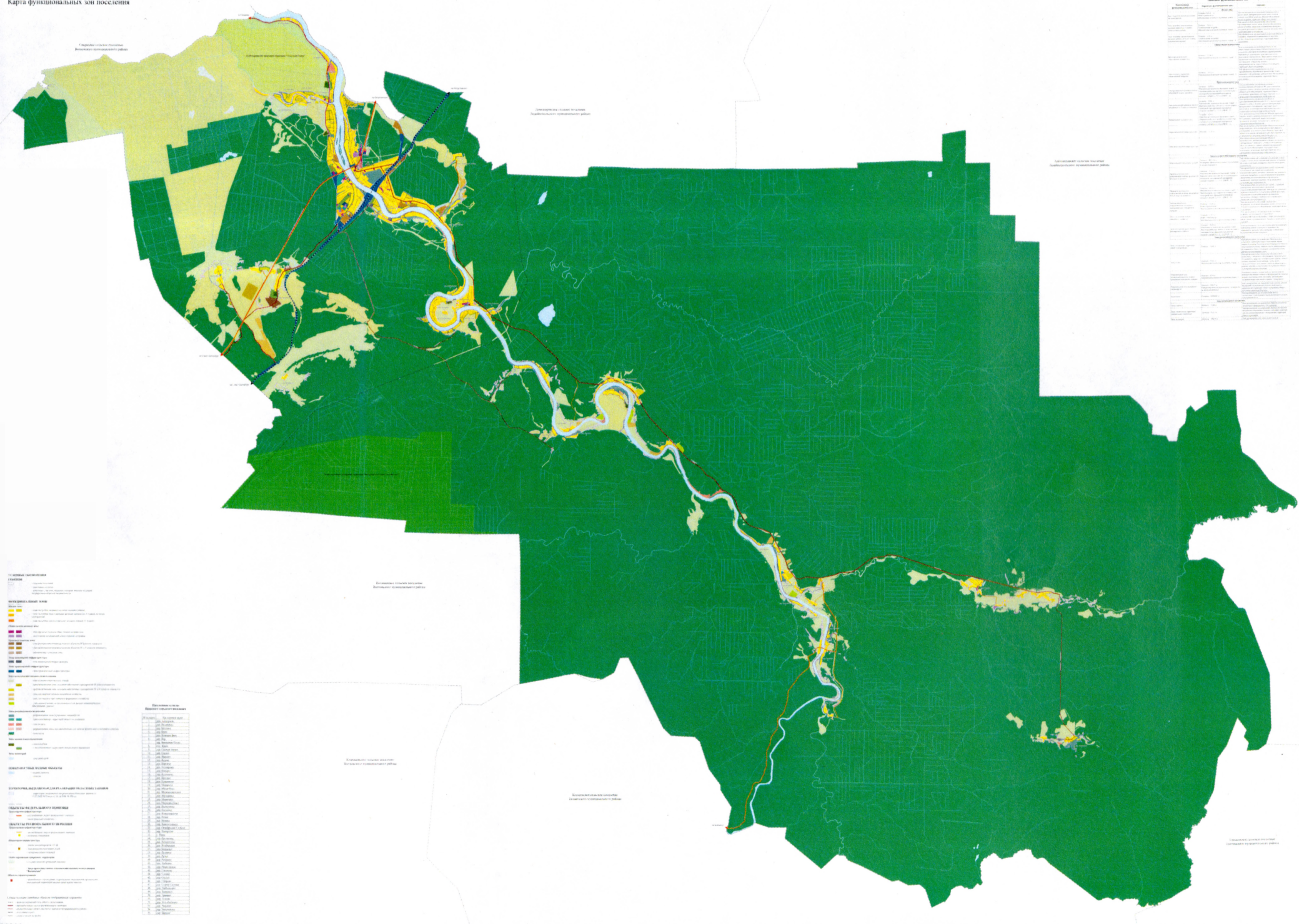
УСЛОВНЫЕ ОБОЗНАЧЕНИЯ
ГРАНИЦЫ
Границы территории поселения
Границы населенных пунктов
Границы административных районов
Границы муниципальных районов
Границы субъектов Российской Федерации
ПОБЕРЕЖЬЯ ВОДНЫХ ОБЪЕКТОВ
Берега водоемов
Берега рек

Муниципальное образование Пашское сельское поселение

№ п/п	Наименование населенного пункта
1	п.п. Пашское
2	п.п. Пашское-1
3	п.п. Пашское-2
4	п.п. Пашское-3
5	п.п. Пашское-4
6	п.п. Пашское-5
7	п.п. Пашское-6
8	п.п. Пашское-7
9	п.п. Пашское-8
10	п.п. Пашское-9
11	п.п. Пашское-10
12	п.п. Пашское-11
13	п.п. Пашское-12
14	п.п. Пашское-13
15	п.п. Пашское-14
16	п.п. Пашское-15
17	п.п. Пашское-16
18	п.п. Пашское-17
19	п.п. Пашское-18
20	п.п. Пашское-19
21	п.п. Пашское-20
22	п.п. Пашское-21
23	п.п. Пашское-22
24	п.п. Пашское-23
25	п.п. Пашское-24
26	п.п. Пашское-25
27	п.п. Пашское-26
28	п.п. Пашское-27
29	п.п. Пашское-28
30	п.п. Пашское-29
31	п.п. Пашское-30
32	п.п. Пашское-31
33	п.п. Пашское-32
34	п.п. Пашское-33
35	п.п. Пашское-34
36	п.п. Пашское-35
37	п.п. Пашское-36
38	п.п. Пашское-37
39	п.п. Пашское-38
40	п.п. Пашское-39
41	п.п. Пашское-40
42	п.п. Пашское-41
43	п.п. Пашское-42
44	п.п. Пашское-43
45	п.п. Пашское-44
46	п.п. Пашское-45
47	п.п. Пашское-46
48	п.п. Пашское-47
49	п.п. Пашское-48
50	п.п. Пашское-49
51	п.п. Пашское-50
52	п.п. Пашское-51
53	п.п. Пашское-52
54	п.п. Пашское-53
55	п.п. Пашское-54
56	п.п. Пашское-55
57	п.п. Пашское-56
58	п.п. Пашское-57
59	п.п. Пашское-58
60	п.п. Пашское-59
61	п.п. Пашское-60
62	п.п. Пашское-61
63	п.п. Пашское-62
64	п.п. Пашское-63
65	п.п. Пашское-64
66	п.п. Пашское-65
67	п.п. Пашское-66
68	п.п. Пашское-67
69	п.п. Пашское-68
70	п.п. Пашское-69
71	п.п. Пашское-70
72	п.п. Пашское-71
73	п.п. Пашское-72
74	п.п. Пашское-73
75	п.п. Пашское-74
76	п.п. Пашское-75
77	п.п. Пашское-76
78	п.п. Пашское-77
79	п.п. Пашское-78
80	п.п. Пашское-79
81	п.п. Пашское-80
82	п.п. Пашское-81
83	п.п. Пашское-82
84	п.п. Пашское-83
85	п.п. Пашское-84
86	п.п. Пашское-85
87	п.п. Пашское-86
88	п.п. Пашское-87
89	п.п. Пашское-88
90	п.п. Пашское-89
91	п.п. Пашское-90
92	п.п. Пашское-91
93	п.п. Пашское-92
94	п.п. Пашское-93
95	п.п. Пашское-94
96	п.п. Пашское-95
97	п.п. Пашское-96
98	п.п. Пашское-97
99	п.п. Пашское-98
100	п.п. Пашское-99
101	п.п. Пашское-100



Генеральный план муниципального образования Пашское сельское поселение Волховского муниципального района Ленинградской области (новая редакция)
Карта функциональных зон поселения



Приложение
к изменениям в генеральный план
муниципального образования
Пашское сельское поселение
Волховского муниципального района
Ленинградской области

**СВЕДЕНИЯ О ГРАНИЦАХ
НАСЕЛЁННЫХ ПУНКТОВ, ВХОДЯЩИХ В СОСТАВ
МУНИЦИПАЛЬНОГО ОБРАЗОВАНИЯ
ПАШКОЕ СЕЛЬСКОЕ ПОСЕЛЕНИЕ
ВОЛХОВСКОГО МУНИЦИПАЛЬНОГО РАЙОНА
ЛЕНИНГРАДСКОЙ ОБЛАСТИ**

Содержание

1. Описание местоположения границ населённого пункта - деревня Ашперлово муниципального образования «Пашское сельское поселение» Волховского муниципального района Ленинградской области.....	6
2. Описание местоположения границ населённого пункта - деревня Баландино муниципального образования «Пашское сельское поселение» Волховского муниципального района Ленинградской области.....	18
3. Описание местоположения границ населённого пункта – деревня Балдино муниципального образования «Пашское сельское поселение» Волховского муниципального района Ленинградской области	28
4. Описание местоположения границ населённого пункта - деревня Берег муниципального образования «Пашское сельское поселение» Волховского муниципального района Ленинградской области	37
5. Описание местоположения границ населённого пункта - деревня Большая Весь муниципального образования «Пашское сельское поселение» Волховского муниципального района Ленинградской области	42
6. Описание местоположения границ населённого пункта – деревня Бор муниципального образования «Пашское сельское поселение» Волховского муниципального района Ленинградской области	60
7. Описание местоположения границ населённого пункта – деревня Вишняков Посад муниципального образования «Пашское сельское поселение» Волховского муниципального района Ленинградской области	65
8. Описание местоположения границ населённого пункта – посёлок Вонга муниципального образования «Пашское сельское поселение» Волховского муниципального района Ленинградской области	71
9. Описание местоположения границ населённого пункта - деревня Главная Запань муниципального образования «Пашское сельское поселение» Волховского муниципального района Ленинградской области	79
10. Описание местоположения границ населённого пункта – деревня Емское муниципального образования «Пашское сельское поселение» Волховского муниципального района Ленинградской области	85
11. Описание местоположения границ населённого пункта – деревня Иевково муниципального образования «Пашское сельское поселение» Волховского муниципального района Ленинградской области	101
12. Описание местоположения границ населённого пункта – деревня Исаево муниципального образования «Пашское сельское поселение» Волховского муниципального района Ленинградской области	113
13. Описание местоположения границ населённого пункта – деревня Карпино муниципального образования «Пашское сельское поселение» Волховского муниципального района Ленинградской области	120

ОПИСАНИЕ МЕСТОПОЛОЖЕНИЯ ГРАНИЦ

Граница населенного пункта - деревня Ашперлово муниципального образования «Пашское сельское поселение»
Волховского муниципального района Ленинградской области (изменение местоположения)

(наименование объекта, местоположение границ которого описано (далее - объект))

Раздел 1

Сведения об объекте		
№ п/п	Характеристики объекта	Описание характеристик
1	2	3
1	Местоположение объекта	Ленинградская область, Волховский муниципальный район, Пашское сельское поселение, деревня Ашперлово
2	Площадь объекта ± величина погрешности определения площади ($P \pm \Delta P$), м ²	330651 ± 14088
3	Иные характеристики объекта	-

Раздел 2

Сведения о местоположении границ объекта					
1. Система координат МСК 47 зона 2					
2. Сведения о характерных точках границ объекта					
Обозначение характерных точек границ	Координаты, м		Метод определения координат характерной точки	Средняя квадратическая погрешность положения характерной точки (Mt), м	Описание обозначения точки на местности (при наличии)
	X	Y			
1	2	3	4	5	6
-	-	-	-	-	-
3. Сведения о характерных точках части (частей) границы объекта					
Обозначение характерных точек части границы	Координаты, м		Метод определения координат характерной точки	Средняя квадратическая погрешность положения характерной точки (Mt), м	Описание обозначения точки на местности (при наличии)
	X	Y			
1	2	3	4	5	6
-	-	-	-	-	-

Раздел 3

Сведения о местоположении измененных (уточненных) границ объекта							
1. Система координат МСК 47 зона 2							
2. Сведения о характерных точках границ объекта							
Обозначение характерных точек границ	Существующие координаты, м		Измененные (уточненные) координаты, м		Метод определения координат характерной точки	Средняя квадратическая погрешность положения характерной точки (Mt), м	Описание обозначения точки на местности (при наличии)
	X	Y	X	Y			
1	2	3	4	5	6	7	8
1	465317,40	2393849,93	465541,05	2394608,47	Картометрический метод	7	Закрепление отсутствует
2	-	-	465538,99	2394607,62	Картометрический метод	7	Закрепление отсутствует
3	-	-	465516,33	2394592,88	Картометрический метод	7	Закрепление отсутствует
4	-	-	465500,46	2394589,13	Картометрический метод	7	Закрепление отсутствует
5	-	-	465494,50	2394592,79	Картометрический метод	7	Закрепление отсутствует
6	-	-	465487,63	2394601,00	Картометрический метод	7	Закрепление отсутствует
7	-	-	465478,60	2394624,35	Картометрический метод	7	Закрепление отсутствует
8	-	-	465476,90	2394660,11	Картометрический метод	7	Закрепление отсутствует

Сведения о местоположении измененных (уточненных) границ объекта							
1. Система координат МСК 47 зона 2							
2. Сведения о характерных точках границ объекта							
Обозначение характерных точек границ	Существующие координаты, м		Измененные (уточненные) координаты, м		Метод определения координат характерной точки	Средняя квадратическая погрешность положения характерной точки (M _t), м	Описание обозначения точки на местности (при наличии)
	X	Y	X	Y			
9	-	-	465479,64	2394675,43	Картометрический метод	7	Закрепление отсутствует
10	-	-	465478,43	2394677,52	Картометрический метод	7	Закрепление отсутствует
11	-	-	465477,72	2394691,85	Картометрический метод	7	Закрепление отсутствует
12	-	-	465475,19	2394711,58	Картометрический метод	7	Закрепление отсутствует
13	-	-	465475,19	2394730,28	Картометрический метод	7	Закрепление отсутствует
14	-	-	465481,58	2394739,53	Картометрический метод	7	Закрепление отсутствует
15	-	-	465490,22	2394743,49	Картометрический метод	7	Закрепление отсутствует
16	-	-	465491,82	2394743,43	Картометрический метод	7	Закрепление отсутствует
17	-	-	465498,04	2394778,11	Картометрический метод	7	Закрепление отсутствует
18	-	-	465522,56	2394771,76	Картометрический метод	7	Закрепление отсутствует
19	-	-	465527,41	2394777,59	Картометрический метод	7	Закрепление отсутствует
20	-	-	465530,60	2394776,27	Картометрический метод	7	Закрепление отсутствует
21	-	-	465538,43	2394781,89	Картометрический метод	7	Закрепление отсутствует
22	-	-	465546,85	2394782,32	Картометрический метод	7	Закрепление отсутствует
23	-	-	465566,66	2394782,31	Картометрический метод	7	Закрепление отсутствует
24	-	-	465567,21	2394787,78	Картометрический метод	7	Закрепление отсутствует
25	-	-	465562,73	2394802,11	Картометрический метод	7	Закрепление отсутствует
26	-	-	465515,27	2394833,41	Картометрический метод	7	Закрепление отсутствует
27	-	-	465498,42	2394851,66	Картометрический метод	7	Закрепление отсутствует
28	-	-	465494,91	2394872,44	Картометрический метод	7	Закрепление отсутствует
29	-	-	465502,77	2394910,06	Картометрический метод	7	Закрепление отсутствует
30	-	-	465519,62	2394931,97	Картометрический метод	7	Закрепление отсутствует
31	-	-	465549,94	2394946,71	Картометрический метод	7	Закрепление отсутствует
32	-	-	465586,02	2394944,32	Картометрический метод	7	Закрепление отсутствует
33	-	-	465601,89	2394947,69	Картометрический метод	7	Закрепление отсутствует
34	-	-	465610,31	2394959,20	Картометрический метод	7	Закрепление отсутствует
35	-	-	465609,75	2394971,98	Картометрический метод	7	Закрепление отсутствует
36	-	-	465597,39	2394992,33	Картометрический метод	7	Закрепление отсутствует
37	-	-	465570,16	2395007,22	Картометрический метод	7	Закрепление отсутствует
38	-	-	465543,49	2395007,63	Картометрический метод	7	Закрепление отсутствует
39	-	-	465530,25	2394998,53	Картометрический метод	7	Закрепление отсутствует

Сведения о местоположении измененных (уточненных) границ объекта

1. Система координат МСК 47 зона 2

2. Сведения о характерных точках границ объекта

Обозначение характерных точек границ	Существующие координаты, м		Измененные (уточненные) координаты, м		Метод определения координат характерной точки	Средняя квадратическая погрешность положения характерной точки (M _t), м	Описание обозначения точки на местности (при наличии)
	X	Y	X	Y			
40	-	-	465517,65	2394984,12	Картометрический метод	7	Закрепление отсутствует
41	-	-	465489,95	2394970,23	Картометрический метод	7	Закрепление отсутствует
42	-	-	465463,78	2394966,99	Картометрический метод	7	Закрепление отсутствует
43	-	-	465446,39	2394971,17	Картометрический метод	7	Закрепление отсутствует
44	-	-	465427,39	2394978,07	Картометрический метод	7	Закрепление отсутствует
45	-	-	465404,80	2394984,01	Картометрический метод	7	Закрепление отсутствует
46	-	-	465410,44	2395014,79	Картометрический метод	7	Закрепление отсутствует
47	-	-	465412,31	2395039,50	Картометрический метод	7	Закрепление отсутствует
48	-	-	465398,30	2395043,59	Картометрический метод	7	Закрепление отсутствует
49	-	-	465386,57	2395037,86	Картометрический метод	7	Закрепление отсутствует
50	-	-	465383,64	2395030,89	Картометрический метод	7	Закрепление отсутствует
51	-	-	465361,69	2395036,20	Картометрический метод	7	Закрепление отсутствует
52	-	-	465356,91	2395039,33	Картометрический метод	7	Закрепление отсутствует
53	-	-	465356,92	2395039,33	Картометрический метод	7	Закрепление отсутствует
54	-	-	465356,14	2395039,50	Картометрический метод	7	Закрепление отсутствует
55	-	-	465355,45	2395040,29	Картометрический метод	7	Закрепление отсутствует
56	-	-	465344,44	2395047,51	Картометрический метод	7	Закрепление отсутствует
57	-	-	465347,11	2395070,42	Картометрический метод	7	Закрепление отсутствует
58	-	-	465321,71	2395077,62	Картометрический метод	7	Закрепление отсутствует
59	-	-	465304,88	2395099,55	Картометрический метод	7	Закрепление отсутствует
60	-	-	465304,09	2395124,36	Картометрический метод	7	Закрепление отсутствует
61	-	-	465293,12	2395138,09	Картометрический метод	7	Закрепление отсутствует
62	-	-	465286,65	2395131,26	Картометрический метод	7	Закрепление отсутствует
63	-	-	465272,47	2395130,94	Картометрический метод	7	Закрепление отсутствует
64	-	-	465259,97	2395150,91	Картометрический метод	7	Закрепление отсутствует
65	-	-	465246,89	2395155,85	Картометрический метод	7	Закрепление отсутствует
66	-	-	465228,28	2395155,71	Картометрический метод	7	Закрепление отсутствует
67	-	-	465229,34	2395145,77	Картометрический метод	7	Закрепление отсутствует
68	-	-	465233,74	2395136,89	Картометрический метод	7	Закрепление отсутствует
69	-	-	465232,58	2395136,55	Картометрический метод	7	Закрепление отсутствует
70	-	-	465270,29	2395107,57	Картометрический метод	7	Закрепление отсутствует

Сведения о местоположении измененных (уточненных) границ объекта

1. Система координат МСК 47 зона 2

2. Сведения о характерных точках границ объекта

Обозначение характерных точек границ	Существующие координаты, м		Измененные (уточненные) координаты, м		Метод определения координат характерной точки	Средняя квадратическая погрешность положения характерной точки (M _t), м	Описание обозначения точки на местности (при наличии)
	X	Y	X	Y			
71	-	-	465301,81	2395060,53	Картометрический метод	7	Закрепление отсутствует
72	-	-	465342,83	2395023,58	Картометрический метод	7	Закрепление отсутствует
73	-	-	465373,20	2395001,61	Картометрический метод	7	Закрепление отсутствует
74	-	-	465371,80	2394989,96	Картометрический метод	7	Закрепление отсутствует
75	-	-	465382,46	2394976,84	Картометрический метод	7	Закрепление отсутствует
76	-	-	465399,50	2394972,81	Картометрический метод	7	Закрепление отсутствует
77	-	-	465410,05	2394979,68	Картометрический метод	7	Закрепление отсутствует
78	-	-	465424,60	2394974,72	Картометрический метод	7	Закрепление отсутствует
79	-	-	465433,31	2394957,39	Картометрический метод	7	Закрепление отсутствует
80	-	-	465440,24	2394952,75	Картометрический метод	7	Закрепление отсутствует
81	-	-	465446,74	2394962,50	Картометрический метод	7	Закрепление отсутствует
82	-	-	465461,72	2394960,63	Картометрический метод	7	Закрепление отсутствует
83	-	-	465465,25	2394947,36	Картометрический метод	7	Закрепление отсутствует
84	-	-	465453,79	2394924,49	Картометрический метод	7	Закрепление отсутствует
85	-	-	465453,25	2394908,31	Картометрический метод	7	Закрепление отсутствует
86	-	-	465447,02	2394898,23	Картометрический метод	7	Закрепление отсутствует
87	-	-	465448,92	2394893,21	Картометрический метод	7	Закрепление отсутствует
88	-	-	465455,86	2394894,70	Картометрический метод	7	Закрепление отсутствует
89	-	-	465462,62	2394889,79	Картометрический метод	7	Закрепление отсутствует
90	-	-	465463,96	2394881,47	Картометрический метод	7	Закрепление отсутствует
91	-	-	465460,29	2394875,53	Картометрический метод	7	Закрепление отсутствует
92	-	-	465446,20	2394867,63	Картометрический метод	7	Закрепление отсутствует
93	-	-	465440,29	2394857,10	Картометрический метод	7	Закрепление отсутствует
94	-	-	465453,39	2394849,45	Картометрический метод	7	Закрепление отсутствует
95	-	-	465449,43	2394833,68	Картометрический метод	7	Закрепление отсутствует
96	-	-	465441,93	2394834,91	Картометрический метод	7	Закрепление отсутствует
97	-	-	465432,57	2394846,15	Картометрический метод	7	Закрепление отсутствует
98	-	-	465427,32	2394841,32	Картометрический метод	7	Закрепление отсутствует
99	-	-	465434,52	2394823,82	Картометрический метод	7	Закрепление отсутствует
100	-	-	465431,37	2394820,08	Картометрический метод	7	Закрепление отсутствует
101	-	-	465417,68	2394825,79	Картометрический метод	7	Закрепление отсутствует

Сведения о местоположении измененных (уточненных) границ объекта

1. Система координат МСК 47 зона 2

2. Сведения о характерных точках границ объекта

Обозначение характерных точек границ	Существующие координаты, м		Измененные (уточненные) координаты, м		Метод определения координат характерной точки	Средняя квадратическая погрешность положения характерной точки (M _t), м	Описание обозначения точки на местности (при наличии)
	X	Y	X	Y			
102	-	-	465416,64	2394834,52	Картометрический метод	7	Закрепление отсутствует
103	-	-	465410,64	2394838,17	Картометрический метод	7	Закрепление отсутствует
104	-	-	465373,24	2394823,45	Картометрический метод	7	Закрепление отсутствует
105	-	-	465364,67	2394830,90	Картометрический метод	7	Закрепление отсутствует
106	-	-	465345,77	2394861,43	Картометрический метод	7	Закрепление отсутствует
107	-	-	465329,19	2394856,22	Картометрический метод	7	Закрепление отсутствует
108	-	-	465314,02	2394849,65	Картометрический метод	7	Закрепление отсутствует
109	-	-	465290,70	2394846,64	Картометрический метод	7	Закрепление отсутствует
110	-	-	465264,80	2394870,01	Картометрический метод	7	Закрепление отсутствует
111	-	-	465242,16	2394901,89	Картометрический метод	7	Закрепление отсутствует
112	-	-	465224,19	2394928,32	Картометрический метод	7	Закрепление отсутствует
113	-	-	465204,88	2394910,89	Картометрический метод	7	Закрепление отсутствует
114	-	-	465225,04	2394872,46	Картометрический метод	7	Закрепление отсутствует
115	-	-	465237,55	2394830,34	Картометрический метод	7	Закрепление отсутствует
116	-	-	465231,45	2394788,07	Картометрический метод	7	Закрепление отсутствует
117	-	-	465219,35	2394739,01	Картометрический метод	7	Закрепление отсутствует
118	-	-	465229,22	2394724,86	Картометрический метод	7	Закрепление отсутствует
119	-	-	465243,61	2394717,28	Картометрический метод	7	Закрепление отсутствует
120	-	-	465258,98	2394713,76	Картометрический метод	7	Закрепление отсутствует
121	-	-	465272,34	2394714,78	Картометрический метод	7	Закрепление отсутствует
122	-	-	465288,74	2394720,36	Картометрический метод	7	Закрепление отсутствует
123	-	-	465297,32	2394718,85	Картометрический метод	7	Закрепление отсутствует
124	-	-	465300,10	2394712,99	Картометрический метод	7	Закрепление отсутствует
125	-	-	465305,70	2394705,89	Картометрический метод	7	Закрепление отсутствует
126	-	-	465304,47	2394697,08	Картометрический метод	7	Закрепление отсутствует
127	-	-	465295,14	2394685,05	Картометрический метод	7	Закрепление отсутствует
128	-	-	465278,02	2394677,76	Картометрический метод	7	Закрепление отсутствует
129	-	-	465246,10	2394677,72	Картометрический метод	7	Закрепление отсутствует
130	-	-	465238,02	2394678,94	Картометрический метод	7	Закрепление отсутствует
131	-	-	465235,73	2394682,52	Картометрический метод	7	Закрепление отсутствует
132	-	-	465236,24	2394686,02	Картометрический метод	7	Закрепление отсутствует

Сведения о местоположении измененных (уточненных) границ объекта

1. Система координат МСК 47 зона 2

2. Сведения о характерных точках границ объекта

Обозначение характерных точек границ	Существующие координаты, м		Измененные (уточненные) координаты, м		Метод определения координат характерной точки	Средняя квадратическая погрешность положения характерной точки (M _t), м	Описание обозначения точки на местности (при наличии)
	X	Y	X	Y			
133	-	-	465239,32	2394688,53	Картометрический метод	7	Закрепление отсутствует
134	-	-	465238,82	2394691,82	Картометрический метод	7	Закрепление отсутствует
135	-	-	465235,52	2394693,60	Картометрический метод	7	Закрепление отсутствует
136	-	-	465226,15	2394692,10	Картометрический метод	7	Закрепление отсутствует
137	-	-	465219,31	2394671,21	Картометрический метод	7	Закрепление отсутствует
138	-	-	465197,75	2394663,21	Картометрический метод	7	Закрепление отсутствует
139	-	-	465176,63	2394666,70	Картометрический метод	7	Закрепление отсутствует
140	-	-	465145,08	2394675,03	Картометрический метод	7	Закрепление отсутствует
141	-	-	465125,26	2394689,10	Картометрический метод	7	Закрепление отсутствует
142	-	-	465115,74	2394668,08	Картометрический метод	7	Закрепление отсутствует
143	-	-	465120,69	2394640,57	Картометрический метод	7	Закрепление отсутствует
144	-	-	465110,38	2394625,93	Картометрический метод	7	Закрепление отсутствует
145	-	-	465098,97	2394606,00	Картометрический метод	7	Закрепление отсутствует
146	-	-	465070,25	2394596,51	Картометрический метод	7	Закрепление отсутствует
147	-	-	464955,86	2394587,96	Картометрический метод	7	Закрепление отсутствует
148	-	-	464947,63	2394594,95	Картометрический метод	7	Закрепление отсутствует
149	-	-	464939,04	2394607,95	Картометрический метод	7	Закрепление отсутствует
150	-	-	464938,55	2394619,61	Картометрический метод	7	Закрепление отсутствует
151	-	-	464941,13	2394626,47	Картометрический метод	7	Закрепление отсутствует
152	-	-	464953,26	2394645,61	Картометрический метод	7	Закрепление отсутствует
153	-	-	464955,00	2394652,11	Картометрический метод	7	Закрепление отсутствует
154	-	-	464957,25	2394672,71	Картометрический метод	7	Закрепление отсутствует
155	-	-	464947,18	2394687,27	Картометрический метод	7	Закрепление отсутствует
156	-	-	464846,29	2394666,45	Картометрический метод	7	Закрепление отсутствует
157	-	-	464815,70	2394654,38	Картометрический метод	7	Закрепление отсутствует
158	-	-	464801,09	2394643,44	Картометрический метод	7	Закрепление отсутствует
159	-	-	464798,02	2394632,93	Картометрический метод	7	Закрепление отсутствует
160	-	-	464808,88	2394624,21	Картометрический метод	7	Закрепление отсутствует
161	-	-	464841,63	2394626,21	Картометрический метод	7	Закрепление отсутствует
162	-	-	464877,12	2394617,41	Картометрический метод	7	Закрепление отсутствует
163	-	-	464893,09	2394595,53	Картометрический метод	7	Закрепление отсутствует

Сведения о местоположении измененных (уточненных) границ объекта

1. Система координат МСК 47 зона 2

2. Сведения о характерных точках границ объекта

Обозначение характерных точек границ	Существующие координаты, м		Измененные (уточненные) координаты, м		Метод определения координат характерной точки	Средняя квадратическая погрешность положения характерной точки (M _t), м	Описание обозначения точки на местности (при наличии)
	X	Y	X	Y			
164	-	-	464896,70	2394575,02	Картометрический метод	7	Закрепление отсутствует
165	-	-	464891,59	2394557,51	Картометрический метод	7	Закрепление отсутствует
166	-	-	464896,42	2394522,78	Картометрический метод	7	Закрепление отсутствует
167	-	-	464912,35	2394500,00	Картометрический метод	7	Закрепление отсутствует
168	-	-	464944,59	2394483,35	Картометрический метод	7	Закрепление отсутствует
169	-	-	465018,23	2394448,04	Картометрический метод	7	Закрепление отсутствует
170	-	-	465051,98	2394442,46	Картометрический метод	7	Закрепление отсутствует
171	-	-	465068,57	2394450,61	Картометрический метод	7	Закрепление отсутствует
172	-	-	465103,47	2394438,44	Картометрический метод	7	Закрепление отсутствует
173	-	-	465103,89	2394424,87	Картометрический метод	7	Закрепление отсутствует
174	-	-	465105,90	2394413,72	Картометрический метод	7	Закрепление отсутствует
175	-	-	465086,73	2394402,70	Картометрический метод	7	Закрепление отсутствует
176	-	-	465064,13	2394383,54	Картометрический метод	7	Закрепление отсутствует
177	-	-	465041,83	2394387,97	Картометрический метод	7	Закрепление отсутствует
178	-	-	465028,81	2394402,70	Картометрический метод	7	Закрепление отсутствует
179	-	-	465016,66	2394407,14	Картометрический метод	7	Закрепление отсутствует
180	-	-	464993,49	2394396,13	Картометрический метод	7	Закрепление отсутствует
181	-	-	464980,34	2394375,39	Картометрический метод	7	Закрепление отсутствует
182	-	-	464976,76	2394365,82	Картометрический метод	7	Закрепление отсутствует
183	-	-	464979,33	2394359,80	Картометрический метод	7	Закрепление отсутствует
184	-	-	464992,49	2394356,23	Картометрический метод	7	Закрепление отсутствует
185	-	-	465019,66	2394357,23	Картометрический метод	7	Закрепление отсутствует
186	-	-	465041,40	2394359,80	Картометрический метод	7	Закрепление отсутствует
187	-	-	465044,40	2394356,80	Картометрический метод	7	Закрепление отсутствует
188	-	-	464990,91	2394335,49	Картометрический метод	7	Закрепление отсутствует
189	-	-	464976,76	2394326,49	Картометрический метод	7	Закрепление отсутствует
190	-	-	464985,34	2394311,90	Картометрический метод	7	Закрепление отсутствует
191	-	-	464987,90	2394303,84	Картометрический метод	7	Закрепление отсутствует
192	-	-	464970,82	2394274,90	Картометрический метод	7	Закрепление отсутствует
193	-	-	464965,25	2394240,38	Картометрический метод	7	Закрепление отсутствует
194	-	-	464970,83	2394222,60	Картометрический метод	7	Закрепление отсутствует

Сведения о местоположении измененных (уточненных) границ объекта

1. Система координат МСК 47 зона 2

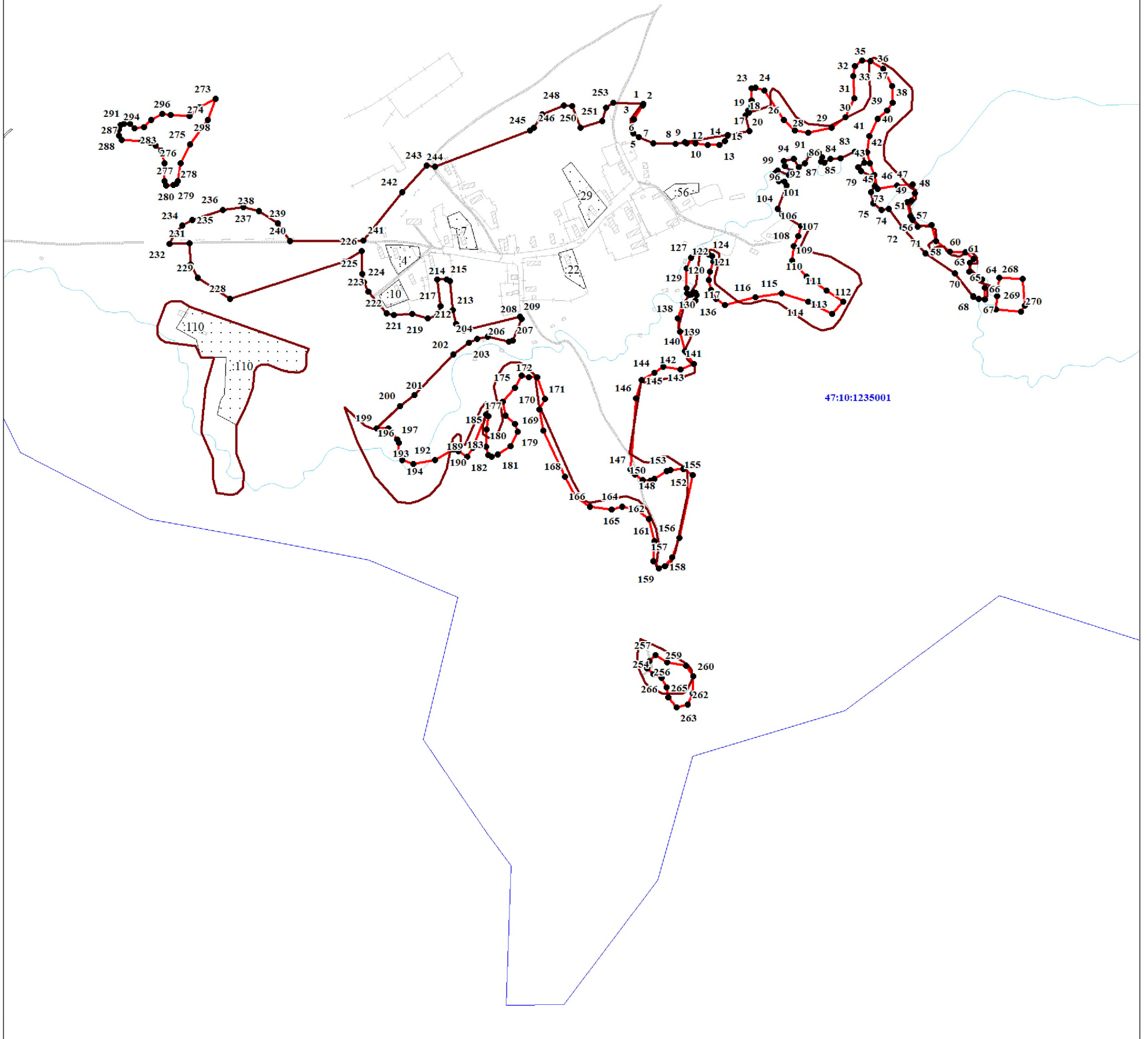
2. Сведения о характерных точках границ объекта

Обозначение характерных точек границ	Существующие координаты, м		Измененные (уточненные) координаты, м		Метод определения координат характерной точки	Средняя квадратическая погрешность положения характерной точки (M _t), м	Описание обозначения точки на местности (при наличии)
	X	Y	X	Y			
195	-	-	464982,50	2394217,03	Картометрический метод	7	Закрепление отсутствует
196	-	-	464998,35	2394217,03	Картометрический метод	7	Закрепление отсутствует
197	-	-	465003,95	2394214,58	Картометрический метод	7	Закрепление отсутствует
198	-	-	465021,86	2394199,89	Картометрический метод	7	Закрепление отсутствует
199	-	-	465022,02	2394181,30	Картометрический метод	7	Закрепление отсутствует
200	-	-	465057,78	2394218,34	Картометрический метод	7	Закрепление отсутствует
201	-	-	465074,99	2394242,08	Картометрический метод	7	Закрепление отсутствует
202	-	-	465140,03	2394304,21	Картометрический метод	7	Закрепление отсутствует
203	-	-	465158,43	2394329,13	Картометрический метод	7	Закрепление отсутствует
204	-	-	465165,28	2394342,32	Картометрический метод	7	Закрепление отсутствует
205	-	-	465168,18	2394359,37	Картометрический метод	7	Закрепление отсутствует
206	-	-	465160,90	2394393,53	Картометрический метод	7	Закрепление отсутствует
207	-	-	465162,54	2394399,28	Картометрический метод	7	Закрепление отсутствует
208	-	-	465196,87	2394413,36	Картометрический метод	7	Закрепление отсутствует
209	-	-	465200,66	2394410,48	Картометрический метод	7	Закрепление отсутствует
210	-	-	465178,15	2394321,18	Картометрический метод	7	Закрепление отсутствует
211	-	-	465179,51	2394314,61	Картометрический метод	7	Закрепление отсутствует
212	-	-	465188,69	2394308,35	Картометрический метод	7	Закрепление отсутствует
213	-	-	465210,95	2394303,65	Картометрический метод	7	Закрепление отсутствует
214	-	-	465257,74	2394298,82	Картометрический метод	7	Закрепление отсутствует
215	-	-	465260,38	2394293,23	Картометрический метод	7	Закрепление отсутствует
216	-	-	465260,01	2394278,63	Картометрический метод	7	Закрепление отсутствует
217	-	-	465217,55	2394283,37	Картометрический метод	7	Закрепление отсутствует
218	-	-	465202,82	2394278,67	Картометрический метод	7	Закрепление отсутствует
219	-	-	465197,93	2394262,92	Картометрический метод	7	Закрепление отсутствует
220	-	-	465205,18	2394238,09	Картометрический метод	7	Закрепление отсутствует
221	-	-	465203,50	2394208,68	Картометрический метод	7	Закрепление отсутствует
222	-	-	465206,02	2394197,28	Картометрический метод	7	Закрепление отсутствует
223	-	-	465240,22	2394168,44	Картометрический метод	7	Закрепление отсутствует
224	-	-	465256,18	2394161,02	Картометрический метод	7	Закрепление отсутствует
225	-	-	465269,45	2394157,94	Картометрический метод	7	Закрепление отсутствует

Сведения о местоположении измененных (уточненных) границ объекта							
1. Система координат МСК 47 зона 2							
2. Сведения о характерных точках границ объекта							
Обозначение характерных точек границ	Существующие координаты, м		Измененные (уточненные) координаты, м		Метод определения координат характерной точки	Средняя квадратическая погрешность положения характерной точки (M _t), м	Описание обозначения точки на местности (при наличии)
	X	Y	X	Y			
226	-	-	465305,46	2394157,13	Картометрический метод	7	Закрепление отсутствует
227	-	-	465288,58	2394129,22	Картометрический метод	7	Закрепление отсутствует
228	-	-	465229,52	2393946,97	Картометрический метод	7	Закрепление отсутствует
229	-	-	465262,61	2393894,91	Картометрический метод	7	Закрепление отсутствует
230	-	-	465284,51	2393883,84	Картометрический метод	7	Закрепление отсутствует
231	-	-	465317,69	2393882,01	Картометрический метод	7	Закрепление отсутствует
232	-	-	465317,40	2393849,93	Картометрический метод	7	Закрепление отсутствует
233	465334,32	2393858,59	465334,32	2393858,59	Картометрический метод	7	Закрепление отсутствует
234	465346,18	2393870,41	465346,18	2393870,41	Картометрический метод	7	Закрепление отсутствует
235	465355,60	2393886,29	465355,60	2393886,29	Картометрический метод	7	Закрепление отсутствует
236	465371,80	2393934,76	465371,80	2393934,76	Картометрический метод	7	Закрепление отсутствует
237	465375,60	2393967,90	465375,60	2393967,90	Картометрический метод	7	Закрепление отсутствует
238	465369,60	2393992,70	465369,60	2393992,70	Картометрический метод	7	Закрепление отсутствует
239	465349,64	2394022,80	465349,64	2394022,80	Картометрический метод	7	Закрепление отсутствует
240	465321,76	2394042,94	465321,76	2394042,94	Картометрический метод	7	Закрепление отсутствует
241	465322,58	2394160,22	465322,58	2394160,22	Картометрический метод	7	Закрепление отсутствует
242	465399,83	2394222,02	465399,83	2394222,02	Картометрический метод	7	Закрепление отсутствует
243	465442,77	2394261,06	465442,77	2394261,06	Картометрический метод	7	Закрепление отсутствует
244	465440,65	2394274,97	465440,65	2394274,97	Картометрический метод	7	Закрепление отсутствует
245	465498,79	2394427,00	465498,79	2394427,00	Картометрический метод	7	Закрепление отсутствует
246	465502,96	2394433,44	465502,96	2394433,44	Картометрический метод	7	Закрепление отсутствует
247	465524,40	2394446,54	465524,40	2394446,54	Картометрический метод	7	Закрепление отсутствует
248	465538,78	2394481,43	465538,78	2394481,43	Картометрический метод	7	Закрепление отсутствует
249	465537,58	2394494,89	465537,58	2394494,89	Картометрический метод	7	Закрепление отсутствует
250	465502,65	2394508,26	465502,65	2394508,26	Картометрический метод	7	Закрепление отсутствует
251	465513,49	2394542,71	465513,49	2394542,71	Картометрический метод	7	Закрепление отсутствует
252	465535,28	2394548,77	465535,28	2394548,77	Картометрический метод	7	Закрепление отсутствует
253	465543,09	2394560,16	465543,09	2394560,16	Картометрический метод	7	Закрепление отсутствует
1	465317,40	2393849,93	465541,05	2394608,47	Картометрический метод	7	Закрепление отсутствует
							-
254	465224,72	2393850,08	464628,53	2394624,56	Картометрический метод	7	Закрепление отсутствует
255	465224,66	2393869,25	464637,87	2394614,45	Картометрический метод	7	Закрепление

Сведения о местоположении измененных (уточненных) границ объекта							
1. Система координат МСК 47 зона 2							
2. Сведения о характерных точках границ объекта							
Обозначение характерных точек границ	Существующие координаты, м		Измененные (уточненные) координаты, м		Метод определения координат характерной точки	Средняя квадратическая погрешность положения характерной точки (M _t), м	Описание обозначения точки на местности (при наличии)
	X	Y	X	Y			
					метод		отсутствует
256	465216,89	2393881,43	464649,16	2394618,21	Картометрический метод	7	Закрепление отсутствует
257	465149,08	2394072,92	464658,59	2394627,65	Картометрический метод	7	Закрепление отсутствует
258	465141,63	2394068,97	464647,20	2394647,04	Картометрический метод	7	Закрепление отсутствует
259	465124,70	2394069,36	464642,12	2394677,17	Картометрический метод	7	Закрепление отсутствует
260	465117,01	2394066,26	464624,85	2394688,47	Картометрический метод	7	Закрепление отсутствует
261	465113,44	2394062,56	464597,37	2394687,80	Картометрический метод	7	Закрепление отсутствует
262	465111,17	2394055,16	464579,33	2394679,64	Картометрический метод	7	Закрепление отсутствует
263	465111,40	2394050,16	464575,63	2394661,64	Картометрический метод	7	Закрепление отсутствует
264	465112,08	2394042,28	464591,37	2394648,17	Картометрический метод	7	Закрепление отсутствует
265	465115,60	2394028,25	464607,22	2394645,77	Картометрический метод	7	Закрепление отсутствует
266	465123,78	2394006,94	464621,98	2394638,10	Картометрический метод	7	Закрепление отсутствует
254	465224,72	2393850,08	464628,53	2394624,56	Картометрический метод	7	Закрепление отсутствует
							-
267	464684,77	2394603,87	465263,11	2395178,67	Картометрический метод	7	Закрепление отсутствует
268	464668,39	2394638,56	465260,80	2395216,07	Картометрический метод	7	Закрепление отсутствует
269	464643,67	2394679,48	465218,51	2395219,47	Картометрический метод	7	Закрепление отсутствует
270	464634,43	2394686,09	465208,99	2395213,74	Картометрический метод	7	Закрепление отсутствует
271	464622,67	2394687,14	465211,85	2395172,96	Картометрический метод	7	Закрепление отсутствует
272	464601,24	2394678,19	465233,46	2395175,27	Картометрический метод	7	Закрепление отсутствует
267	464684,77	2394603,87	465263,11	2395178,67	Картометрический метод	7	Закрепление отсутствует
							-
273	-	-	465549,10	2393923,10	Картометрический метод	7	Закрепление отсутствует
274	-	-	465515,54	2393911,31	Картометрический метод	7	Закрепление отсутствует
275	-	-	465476,06	2393882,17	Картометрический метод	7	Закрепление отсутствует
276	-	-	465446,30	2393867,82	Картометрический метод	7	Закрепление отсутствует
277	-	-	465417,99	2393862,84	Картометрический метод	7	Закрепление отсутствует
278	-	-	465412,92	2393860,45	Картометрический метод	7	Закрепление отсутствует
279	-	-	465411,57	2393856,10	Картометрический метод	7	Закрепление отсутствует
280	-	-	465410,41	2393843,88	Картометрический метод	7	Закрепление отсутствует
281	-	-	465417,97	2393841,17	Картометрический метод	7	Закрепление отсутствует
282	-	-	465445,72	2393841,96	Картометрический метод	7	Закрепление отсутствует
283	-	-	465466,72	2393836,00	Картометрический	7	Закрепление

План границ объекта



Масштаб 1:7000

Используемые условные знаки и обозначения:

- 1 - характерная точка границы объекта
- уточняемая (изменяемая) часть границы объекта
- существующая часть границы объекта, сведения о которой содержатся в Едином государственном реестре недвижимости
- граница кадастрового квартала
- граница муниципального образования
- существующие границы земельного участка, имеющиеся в Едином государственном реестре недвижимости, сведения о которых достаточны для определения их местоположения
- :30 - обозначение земельного участка, сведения о котором содержатся в Едином государственном реестре недвижимости
- 47:10:0110001 - номер кадастрового квартала
- 1 - область и номер выносного листа

Подпись _____

Дата « ____ » _____ 20 ____ г.

Место для оттиска печати (при наличии) лица, составившего описание местоположения границ объекта

ОПИСАНИЕ МЕСТОПОЛОЖЕНИЯ ГРАНИЦ

Граница населенного пункта - деревня Баландино муниципального образования «Пашское сельское поселение»
Волховского муниципального района Ленинградской области (изменение местоположения)

(наименование объекта, местоположение границ которого описано (далее - объект))

Раздел 1

Сведения об объекте		
№ п/п	Характеристики объекта	Описание характеристик
1	2	3
1	Местоположение объекта	Ленинградская область, Волховский муниципальный район, Пашское сельское поселение, деревня Баландино
2	Площадь объекта ± величина погрешности определения площади ($P \pm \Delta P$), м ²	596895 ± 18928
3	Иные характеристики объекта	-

Раздел 2

Сведения о местоположении границ объекта					
1. Система координат МСК 47 зона 2					
2. Сведения о характерных точках границ объекта					
Обозначение характерных точек границ	Координаты, м		Метод определения координат характерной точки	Средняя квадратическая погрешность положения характерной точки (Mt), м	Описание обозначения точки на местности (при наличии)
	X	Y			
1	2	3	4	5	6
-	-	-	-	-	-
3. Сведения о характерных точках части (частей) границы объекта					
Обозначение характерных точек части границы	Координаты, м		Метод определения координат характерной точки	Средняя квадратическая погрешность положения характерной точки (Mt), м	Описание обозначения точки на местности (при наличии)
	X	Y			
1	2	3	4	5	6
-	-	-	-	-	-

Раздел 3

Сведения о местоположении измененных (уточненных) границ объекта							
1. Система координат МСК 47 зона 2							
2. Сведения о характерных точках границ объекта							
Обозначение характерных точек границ	Существующие координаты, м		Измененные (уточненные) координаты, м		Метод определения координат характерной точки	Средняя квадратическая погрешность положения характерной точки (Mt), м	Описание обозначения точки на местности (при наличии)
	X	Y	X	Y			
1	2	3	4	5	6	7	8
1	486972.38	2365930.39	486717.26	2366930.98	Картометрический метод	7	Закрепление отсутствует
2	-	-	486726.27	2366855.49	Картометрический метод	7	Закрепление отсутствует
3	-	-	486738.29	2366821.94	Картометрический метод	7	Закрепление отсутствует
4	-	-	486753.64	2366790.77	Картометрический метод	7	Закрепление отсутствует
5	-	-	486766.25	2366737.20	Картометрический метод	7	Закрепление отсутствует
6	-	-	486711.73	2366685.15	Картометрический метод	7	Закрепление отсутствует
7	-	-	486706.15	2366663.02	Картометрический метод	7	Закрепление отсутствует
8	-	-	486708.04	2366635.07	Картометрический метод	7	Закрепление отсутствует

Сведения о местоположении измененных (уточненных) границ объекта							
1. Система координат МСК 47 зона 2							
2. Сведения о характерных точках границ объекта							
Обозначение характерных точек границ	Существующие координаты, м		Измененные (уточненные) координаты, м		Метод определения координат характерной точки	Средняя квадратическая погрешность положения характерной точки (Mt), м	Описание обозначения точки на местности (при наличии)
	X	Y	X	Y			
9	-	-	486714.31	2366613.26	Картометрический метод	7	Закрепление отсутствует
10	-	-	486723.37	2366591.36	Картометрический метод	7	Закрепление отсутствует
11	-	-	486742.80	2366567.03	Картометрический метод	7	Закрепление отсутствует
12	-	-	486752.64	2366547.90	Картометрический метод	7	Закрепление отсутствует
13	-	-	486759.05	2366530.26	Картометрический метод	7	Закрепление отсутствует
14	-	-	486764.43	2366502.20	Картометрический метод	7	Закрепление отсутствует
15	-	-	486772.93	2366484.50	Картометрический метод	7	Закрепление отсутствует
16	-	-	486783.89	2366478.57	Картометрический метод	7	Закрепление отсутствует
17	-	-	486792.67	2366469.92	Картометрический метод	7	Закрепление отсутствует
18	-	-	486802.37	2366468.22	Картометрический метод	7	Закрепление отсутствует
19	-	-	486816.68	2366468.64	Картометрический метод	7	Закрепление отсутствует
20	-	-	486824.21	2366465.70	Картометрический метод	7	Закрепление отсутствует
21	-	-	486849.16	2366435.76	Картометрический метод	7	Закрепление отсутствует
22	-	-	486857.07	2366375.73	Картометрический метод	7	Закрепление отсутствует
23	-	-	486819.29	2366366.24	Картометрический метод	7	Закрепление отсутствует
24	-	-	486792.16	2366354.62	Картометрический метод	7	Закрепление отсутствует
25	-	-	486779.05	2366335.41	Картометрический метод	7	Закрепление отсутствует
26	-	-	486789.76	2366279.75	Картометрический метод	7	Закрепление отсутствует
27	-	-	486790.33	2366252.23	Картометрический метод	7	Закрепление отсутствует
28	-	-	486787.64	2366242.67	Картометрический метод	7	Закрепление отсутствует
29	-	-	486774.63	2366232.85	Картометрический метод	7	Закрепление отсутствует
30	-	-	486751.64	2366231.95	Картометрический метод	7	Закрепление отсутствует
31	-	-	486742.19	2366226.07	Картометрический метод	7	Закрепление отсутствует
32	-	-	486738.11	2366221.60	Картометрический метод	7	Закрепление отсутствует
33	-	-	486748.96	2366147.69	Картометрический метод	7	Закрепление отсутствует
34	-	-	486769.64	2366040.09	Картометрический метод	7	Закрепление отсутствует
35	-	-	486774.62	2366022.98	Картометрический метод	7	Закрепление отсутствует
36	-	-	486785.35	2366018.00	Картометрический метод	7	Закрепление отсутствует
37	-	-	486813.82	2366016.60	Картометрический метод	7	Закрепление отсутствует
38	-	-	486820.96	2366013.03	Картометрический метод	7	Закрепление отсутствует
39	-	-	486830.41	2366004.09	Картометрический метод	7	Закрепление отсутствует

Сведения о местоположении измененных (уточненных) границ объекта							
1. Система координат МСК 47 зона 2							
2. Сведения о характерных точках границ объекта							
Обозначение характерных точек границ	Существующие координаты, м		Измененные (уточненные) координаты, м		Метод определения координат характерной точки	Средняя квадратическая погрешность положения характерной точки (Mt), м	Описание обозначения точки на местности (при наличии)
	X	Y	X	Y			
40	-	-	486833.59	2365996.82	Картометрический метод	7	Закрепление отсутствует
41	-	-	486832.70	2365989.16	Картометрический метод	7	Закрепление отсутствует
42	-	-	486835.39	2365982.00	Картометрический метод	7	Закрепление отсутствует
43	-	-	486837.68	2365977.41	Картометрический метод	7	Закрепление отсутствует
44	-	-	486836.28	2365970.26	Картометрический метод	7	Закрепление отсутствует
45	-	-	486829.06	2365957.78	Картометрический метод	7	Закрепление отсутствует
46	-	-	486847.46	2365962.76	Картометрический метод	7	Закрепление отсутствует
47	-	-	486881.94	2365988.47	Картометрический метод	7	Закрепление отсутствует
48	-	-	486895.59	2365959.96	Картометрический метод	7	Закрепление отсутствует
49	-	-	486950.67	2365938.42	Картометрический метод	7	Закрепление отсутствует
50	-	-	486972.38	2365930.39	Картометрический метод	7	Закрепление отсутствует
51	487023.28	2366036.12	487023.28	2366036.12	Картометрический метод	7	Закрепление отсутствует
52	487098.63	2366165.00	487098.63	2366165.00	Картометрический метод	7	Закрепление отсутствует
53	487153.52	2366326.48	487153.52	2366326.48	Картометрический метод	7	Закрепление отсутствует
54	487165.16	2366432.83	487170.85	2366437.61	Картометрический метод	7	Закрепление отсутствует
55	487166.40	2366464.14	487168.45	2366532.12	Картометрический метод	7	Закрепление отсутствует
56	487140.02	2366683.00	487140.02	2366683.00	Картометрический метод	7	Закрепление отсутствует
57	487092.30	2366836.57	487092.30	2366836.57	Картометрический метод	7	Закрепление отсутствует
58	487031.53	2366966.55	487031.53	2366966.55	Картометрический метод	7	Закрепление отсутствует
59	486974.54	2367062.30	486974.54	2367062.30	Картометрический метод	7	Закрепление отсутствует
60	486786.62	2367298.62	486786.62	2367298.62	Картометрический метод	7	Закрепление отсутствует
61	486772.71	2367285.63	486772.71	2367285.63	Картометрический метод	7	Закрепление отсутствует
62	486743.77	2367313.53	486743.77	2367313.53	Картометрический метод	7	Закрепление отсутствует
63	486654.88	2367404.70	486654.88	2367404.70	Картометрический метод	7	Закрепление отсутствует
64	486565.45	2367505.32	486565.45	2367505.32	Картометрический метод	7	Закрепление отсутствует
65	486509.78	2367575.52	486509.78	2367575.52	Картометрический метод	7	Закрепление отсутствует
66	486424.68	2367662.42	486424.68	2367662.42	Картометрический метод	7	Закрепление отсутствует
67	486361.69	2367720.28	486361.69	2367720.28	Картометрический метод	7	Закрепление отсутствует
68	486276.02	2367781.05	486276.02	2367781.05	Картометрический метод	7	Закрепление отсутствует
69	486117.87	2367877.81	486117.87	2367877.81	Картометрический метод	7	Закрепление отсутствует
70	486126.84	2367890.80	486126.84	2367890.80	Картометрический метод	7	Закрепление отсутствует

Сведения о местоположении измененных (уточненных) границ объекта							
1. Система координат МСК 47 зона 2							
2. Сведения о характерных точках границ объекта							
Обозначение характерных точек границ	Существующие координаты, м		Измененные (уточненные) координаты, м		Метод определения координат характерной точки	Средняя квадратическая погрешность положения характерной точки (Mt), м	Описание обозначения точки на местности (при наличии)
	X	Y	X	Y			
71	486080.00	2367910.01	486080.00	2367910.01	Картометрический метод	7	Закрепление отсутствует
72	486001.87	2367927.72	486001.87	2367927.72	Картометрический метод	7	Закрепление отсутствует
73	485869.01	2367939.85	485869.01	2367939.85	Картометрический метод	7	Закрепление отсутствует
74	485715.48	2367944.47	485715.48	2367944.47	Картометрический метод	7	Закрепление отсутствует
75	485565.84	2367959.51	485565.84	2367959.51	Картометрический метод	7	Закрепление отсутствует
76	485557.71	2367948.38	485557.71	2367948.38	Картометрический метод	7	Закрепление отсутствует
77	485539.54	2367946.29	485539.54	2367946.29	Картометрический метод	7	Закрепление отсутствует
78	485527.09	2367938.32	485527.09	2367938.32	Картометрический метод	7	Закрепление отсутствует
79	485521.89	2367928.67	485521.89	2367928.67	Картометрический метод	7	Закрепление отсутствует
80	485541.23	2367922.57	485541.23	2367922.57	Картометрический метод	7	Закрепление отсутствует
81	485544.34	2367912.36	485543.37	2367912.22	Картометрический метод	7	Закрепление отсутствует
82	485546.42	2367868.03	485545.45	2367867.88	Картометрический метод	7	Закрепление отсутствует
83	485563.35	2367857.80	485563.35	2367857.80	Картометрический метод	7	Закрепление отсутствует
84	485569.50	2367850.12	485569.50	2367850.12	Картометрический метод	7	Закрепление отсутствует
85	485584.22	2367843.26	485584.22	2367843.26	Картометрический метод	7	Закрепление отсутствует
86	485634.24	2367841.12	485611.42	2367842.10	Картометрический метод	7	Закрепление отсутствует
87	-	-	485608.80	2367847.83	Картометрический метод	7	Закрепление отсутствует
88	-	-	485622.93	2367846.23	Картометрический метод	7	Закрепление отсутствует
89	485658.10	2367852.97	485658.10	2367852.97	Картометрический метод	7	Закрепление отсутствует
90	485668.85	2367852.48	485668.85	2367852.48	Картометрический метод	7	Закрепление отсутствует
91	485686.60	2367849.92	485694.52	2367848.78	Картометрический метод	7	Закрепление отсутствует
92	485690.75	2367839.00	485704.46	2367844.64	Картометрический метод	7	Закрепление отсутствует
93	485687.42	2367827.26	485705.42	2367844.28	Картометрический метод	7	Закрепление отсутствует
94	485704.85	2367819.27	485704.85	2367819.27	Картометрический метод	7	Закрепление отсутствует
95	485765.40	2367810.52	485765.40	2367810.52	Картометрический метод	7	Закрепление отсутствует
96	485786.24	2367808.06	485786.24	2367808.06	Картометрический метод	7	Закрепление отсутствует
97	485792.21	2367807.36	485792.21	2367807.36	Картометрический метод	7	Закрепление отсутствует
98	485804.91	2367805.85	485804.91	2367805.85	Картометрический метод	7	Закрепление отсутствует
99	485818.06	2367804.29	485818.06	2367804.29	Картометрический метод	7	Закрепление отсутствует
100	485845.64	2367810.79	485845.64	2367810.79	Картометрический метод	7	Закрепление отсутствует
101	485856.54	2367813.35	485856.54	2367813.35	Картометрический метод	7	Закрепление отсутствует

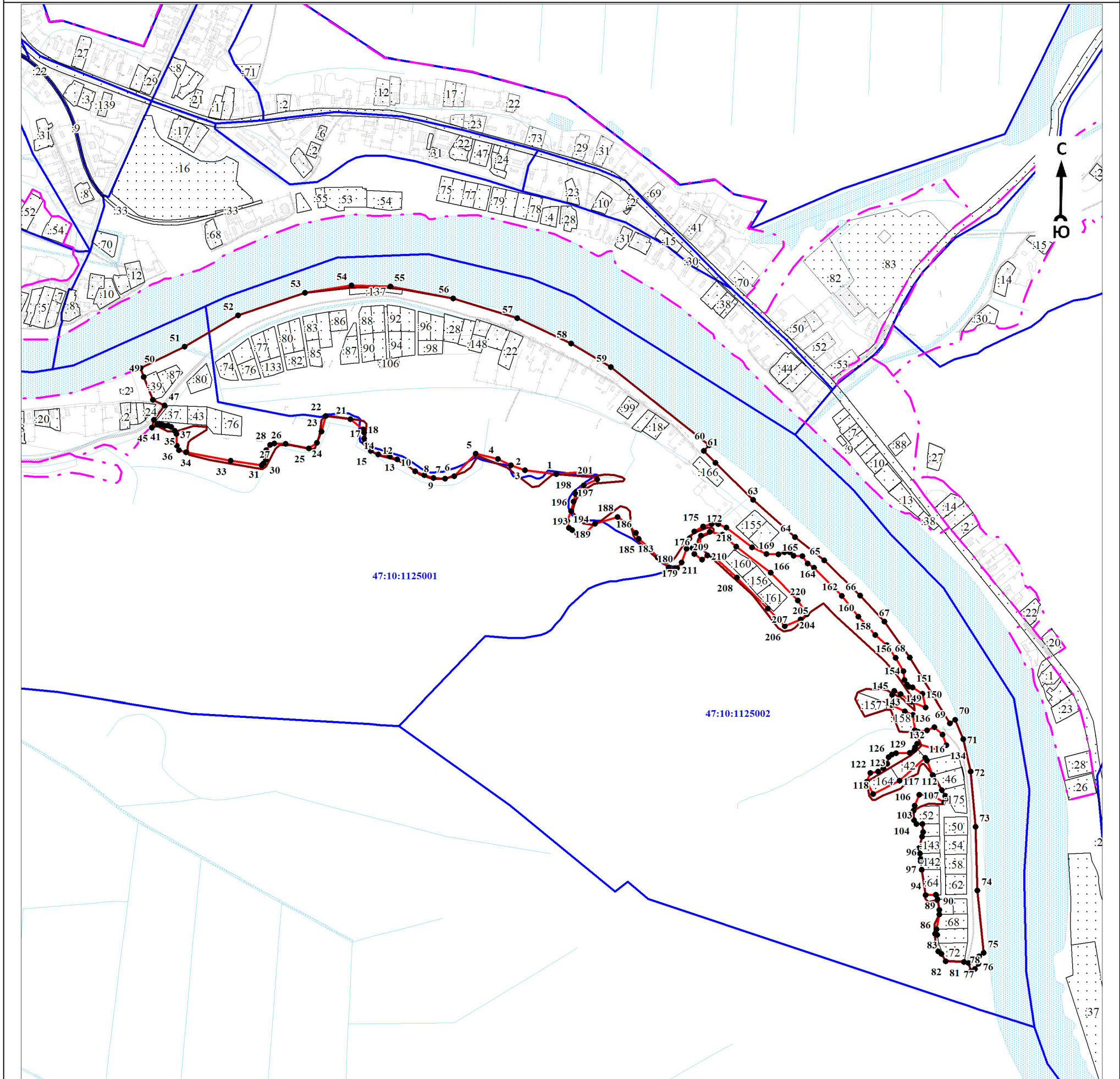
Сведения о местоположении измененных (уточненных) границ объекта							
1. Система координат МСК 47 зона 2							
2. Сведения о характерных точках границ объекта							
Обозначение характерных точек границ	Существующие координаты, м		Измененные (уточненные) координаты, м		Метод определения координат характерной точки	Средняя квадратическая погрешность положения характерной точки (Mt), м	Описание обозначения точки на местности (при наличии)
	X	Y	X	Y			
102	485875.80	2367811.78	485875.80	2367811.78	Картометрический метод	7	Закрепление отсутствует
103	485875.49	2367797.98	485875.49	2367797.98	Картометрический метод	7	Закрепление отсутствует
104	485884.75	2367791.34	485884.75	2367791.34	Картометрический метод	7	Закрепление отсутствует
105	485907.73	2367790.81	485907.72	2367790.81	Картометрический метод	7	Закрепление отсутствует
106	485918.58	2367808.86	485919.74	2367793.36	Картометрический метод	7	Закрепление отсутствует
107	485924.89	2367828.19	485946.32	2367804.14	Картометрический метод	7	Закрепление отсутствует
108	485923.15	2367858.99	485945.78	2367830.65	Картометрический метод	7	Закрепление отсутствует
109	485934.35	2367872.70	485927.92	2367864.10	Картометрический метод	7	Закрепление отсутствует
110	-	-	485943.14	2367867.11	Картометрический метод	7	Закрепление отсутствует
111	-	-	485943.15	2367867.11	Картометрический метод	7	Закрепление отсутствует
112	485956.87	2367858.39	485956.87	2367858.39	Картометрический метод	7	Закрепление отсутствует
113	485993.12	2367837.08	485993.12	2367837.08	Картометрический метод	7	Закрепление отсутствует
114	486019.63	2367816.26	485993.71	2367836.70	Картометрический метод	7	Закрепление отсутствует
115	486019.50	2367810.56	486028.60	2367823.36	Картометрический метод	7	Закрепление отсутствует
116	486014.28	2367804.97	486034.93	2367818.86	Картометрический метод	7	Закрепление отсутствует
117	485997.02	2367800.55	485980.13	2367756.76	Картометрический метод	7	Закрепление отсутствует
118	485986.20	2367778.01	485947.73	2367693.08	Картометрический метод	7	Закрепление отсутствует
119	485970.33	2367769.82	485977.08	2367678.00	Картометрический метод	7	Закрепление отсутствует
120	485977.40	2367677.84	485977.40	2367677.84	Картометрический метод	7	Закрепление отсутствует
121	486012.59	2367735.87	485977.66	2367678.23	Картометрический метод	7	Закрепление отсутствует
122	486040.68	2367784.43	485998.53	2367686.68	Картометрический метод	7	Закрепление отсутствует
123	486055.19	2367801.06	486001.79	2367705.16	Картометрический метод	7	Закрепление отсутствует
124	486062.32	2367807.40	486009.57	2367718.30	Картометрический метод	7	Закрепление отсутствует
125	486067.24	2367808.71	486020.27	2367726.90	Картометрический метод	7	Закрепление отсутствует
126	486083.18	2367801.42	486036.65	2367730.62	Картометрический метод	7	Закрепление отсутствует
127	486096.72	2367787.89	486042.34	2367737.94	Картометрический метод	7	Закрепление отсутствует
128	486096.83	2367771.20	486046.06	2367748.62	Картометрический метод	7	Закрепление отсутствует
129	486098.24	2367755.87	486046.87	2367781.86	Картометрический метод	7	Закрепление отсутствует
130	486150.50	2367736.05	486053.85	2367792.56	Картометрический метод	7	Закрепление отсутствует
131	486150.92	2367724.37	486060.82	2367794.53	Картометрический метод	7	Закрепление отсутствует
132	486134.24	2367673.38	486068.96	2367799.06	Картометрический метод	7	Закрепление отсутствует

Сведения о местоположении измененных (уточненных) границ объекта							
1. Система координат МСК 47 зона 2							
2. Сведения о характерных точках границ объекта							
Обозначение характерных точек границ	Существующие координаты, м		Измененные (уточненные) координаты, м		Метод определения координат характерной точки	Средняя квадратическая погрешность положения характерной точки (Mt), м	Описание обозначения точки на местности (при наличии)
	X	Y	X	Y			
133	486175.56	2367650.49	486053.88	2367852.95	Картометрический метод	7	Закрепление отсутствует
134	486187.16	2367654.07	486065.58	2367869.31	Картометрический метод	7	Закрепление отсутствует
135	486191.63	2367655.95	486091.08	2367860.12	Картометрический метод	7	Закрепление отсутствует
136	486200.39	2367676.89	486108.39	2367840.89	Картометрический метод	7	Закрепление отсутствует
137	486198.23	2367696.84	486101.16	2367822.63	Картометрический метод	7	Закрепление отсутствует
138	486200.37	2367712.14	486097.76	2367801.51	Картометрический метод	7	Закрепление отсутствует
139	486196.50	2367726.78	486100.50	2367794.15	Картометрический метод	7	Закрепление отсутствует
140	486176.85	2367763.63	486101.28	2367793.23	Картометрический метод	7	Закрепление отсутствует
141	486149.36	2367793.72	486101.49	2367794.26	Картометрический метод	7	Закрепление отсутствует
142	486166.84	2367791.07	486138.61	2367789.29	Картометрический метод	7	Закрепление отсутствует
143	486182.90	2367784.02	486147.23	2367769.26	Картометрический метод	7	Закрепление отсутствует
144	486236.03	2367748.75	486161.98	2367737.17	Картометрический метод	7	Закрепление отсутствует
145	486268.18	2367720.56	486186.18	2367739.51	Картометрический метод	7	Закрепление отсутствует
146	486377.89	2367599.79	486194.90	2367744.29	Картометрический метод	7	Закрепление отсутствует
147	486405.74	2367574.31	486187.68	2367759.68	Картометрический метод	7	Закрепление отсутствует
148	486387.14	2367545.65	486169.43	2367785.70	Картометрический метод	7	Закрепление отсутствует
149	486371.59	2367526.94	486156.02	2367819.65	Картометрический метод	7	Закрепление отсутствует
150	486347.44	2367505.99	486188.52	2367811.64	Картометрический метод	7	Закрепление отсутствует
151	486341.44	2367496.16	486204.04	2367788.02	Картометрический метод	7	Закрепление отсутствует
152	486338.65	2367478.10	486205.40	2367778.89	Картометрический метод	7	Закрепление отсутствует
153	486346.50	2367464.56	486210.71	2367775.08	Картометрический метод	7	Закрепление отсутствует
154	486425.72	2367403.50	486221.74	2367768.40	Картометрический метод	7	Закрепление отсутствует
155	486544.32	2367273.22	486242.84	2367766.64	Картометрический метод	7	Закрепление отсутствует
156	486554.43	2367270.39	486275.00	2367747.47	Картометрический метод	7	Закрепление отсутствует
157	486562.07	2367273.21	486304.99	2367726.29	Картометрический метод	7	Закрепление отсутствует
158	486579.63	2367309.28	486329.88	2367698.28	Картометрический метод	7	Закрепление отсутствует
159	486585.03	2367309.74	486354.28	2367676.58	Картометрический метод	7	Закрепление отсутствует
160	486587.16	2367306.90	486373.90	2367657.81	Картометрический метод	7	Закрепление отсутствует
161	486587.24	2367292.95	486397.04	2367640.34	Картометрический метод	7	Закрепление отсутствует
162	486578.29	2367267.85	486424.20	2367617.84	Картометрический метод	7	Закрепление отсутствует
163	486567.18	2367250.46	486491.76	2367550.81	Картометрический метод	7	Закрепление отсутствует

Сведения о местоположении измененных (уточненных) границ объекта							
1. Система координат МСК 47 зона 2							
2. Сведения о характерных точках границ объекта							
Обозначение характерных точек границ	Существующие координаты, м		Измененные (уточненные) координаты, м		Метод определения координат характерной точки	Средняя квадратическая погрешность положения характерной точки (Mt), м	Описание обозначения точки на местности (при наличии)
	X	Y	X	Y			
164	486517.80	2367218.52	486501.73	2367535.85	Картометрический метод	7	Закрепление отсутствует
165	486508.89	2367210.39	486519.43	2367522.73	Картометрический метод	7	Закрепление отсутствует
166	486501.52	2367193.42	486520.86	2367501.84	Картометрический метод	7	Закрепление отсутствует
167	486513.05	2367174.62	486528.73	2367492.57	Картометрический метод	7	Закрепление отсутствует
168	486561.02	2367121.79	486528.73	2367479.88	Картометрический метод	7	Закрепление отсутствует
169	486569.69	2367116.62	486523.67	2367465.59	Картометрический метод	7	Закрепление отсутствует
170	486592.20	2367110.95	486525.09	2367436.57	Картометрический метод	7	Закрепление отсутствует
171	486627.02	2367107.96	486540.80	2367401.71	Картометрический метод	7	Закрепление отсутствует
172	486635.43	2367100.60	486588.55	2367340.39	Картометрический метод	7	Закрепление отсутствует
173	486639.66	2367085.39	486596.41	2367320.85	Картометрический метод	7	Закрепление отсутствует
174	486605.66	2367040.15	486596.41	2367304.13	Картометрический метод	7	Закрепление отсутствует
175	486595.25	2367018.37	486591.07	2367283.89	Картометрический метод	7	Закрепление отсутствует
176	486598.69	2366995.30	486578.98	2367262.64	Картометрический метод	7	Закрепление отсутствует
177	486624.09	2366971.74	486561.56	2367251.25	Картометрический метод	7	Закрепление отсутствует
178	486632.41	2366970.96	486537.79	2367244.50	Картометрический метод	7	Закрепление отсутствует
179	486652.18	2366976.86	486503.95	2367232.41	Картометрический метод	7	Закрепление отсутствует
180	486663.44	2366983.54	486491.15	2367221.73	Картометрический метод	7	Закрепление отсутствует
181	486680.90	2367000.80	486490.85	2367216.39	Картометрический метод	7	Закрепление отсутствует
182	486692.99	2367021.88	486492.26	2367201.09	Картометрический метод	7	Закрепление отсутствует
183	486694.99	2367031.34	486516.03	2367175.20	Картометрический метод	7	Закрепление отсутствует
184	486699.91	2367092.13	486538.73	2367155.26	Картометрический метод	7	Закрепление отсутствует
185	486705.29	2367095.71	486561.36	2367129.19	Картометрический метод	7	Закрепление отсутствует
186	486709.11	2367089.10	486575.56	2367122.81	Картометрический метод	7	Закрепление отсутствует
187	486714.33	2367070.76	486597.20	2367101.91	Картометрический метод	7	Закрепление отсутствует
188	486716.03	2367049.12	486613.86	2367078.36	Картометрический метод	7	Закрепление отсутствует
189	486710.40	2367011.36	486597.77	2367023.89	Картометрический метод	7	Закрепление отсутствует
190	486717.26	2366929.83	486569.30	2366996.14	Картометрический метод	7	Закрепление отсутствует
191	486714.26	2366919.59	486572.71	2366984.14	Картометрический метод	7	Закрепление отсутствует
192	486688.54	2366888.77	486574.80	2366980.89	Картометрический метод	7	Закрепление отсутствует
193	486686.01	2366873.17	486582.39	2366969.11	Картометрический метод	7	Закрепление отсутствует
194	486732.95	2366811.33	486587.17	2366961.72	Картометрический метод	7	Закрепление отсутствует

Сведения о местоположении измененных (уточненных) границ объекта							
1. Система координат МСК 47 зона 2							
2. Сведения о характерных точках границ объекта							
Обозначение характерных точек границ	Существующие координаты, м		Измененные (уточненные) координаты, м		Метод определения координат характерной точки	Средняя квадратическая погрешность положения характерной точки (Mt), м	Описание обозначения точки на местности (при наличии)
	X	Y	X	Y			
195	486759.20	2366745.10	486604.30	2366957.45	Картометрический метод	7	Закрепление отсутствует
196	486757.90	2366740.19	486628.15	2366966.81	Картометрический метод	7	Закрепление отсутствует
197	486732.95	2366725.22	486650.65	2366972.58	Картометрический метод	7	Закрепление отсутствует
198	486721.69	2366710.21	486668.84	2366977.24	Картометрический метод	7	Закрепление отсутствует
199	486705.85	2366663.62	486674.87	2366979.09	Картометрический метод	7	Закрепление отсутствует
200	486704.92	2366634.20	486690.08	2366996.73	Картометрический метод	7	Закрепление отсутствует
201	486715.77	2366602.13	486704.53	2367029.46	Картометрический метод	7	Закрепление отсутствует
202	486742.02	2366565.53	486722.34	2366993.65	Картометрический метод	7	Закрепление отсутствует
203	486751.46	2366544.98	486722.34	2366993.65	Картометрический метод	7	Закрепление отсутствует
1	486972.38	2365930.39	486717.26	2366930.98	Картометрический метод	7	Закрепление отсутствует
							-
204	-	-	486379.62	2367534.41	Картометрический метод	7	Закрепление отсутствует
205	-	-	486366.74	2367518.77	Картометрический метод	7	Закрепление отсутствует
206	-	-	486350.75	2367480.77	Картометрический метод	7	Закрепление отсутствует
207	-	-	486393.23	2367440.22	Картометрический метод	7	Закрепление отсутствует
208	-	-	486467.92	2367365.54	Картометрический метод	7	Закрепление отсутствует
209	-	-	486520.53	2367307.77	Картометрический метод	7	Закрепление отсутствует
210	-	-	486521.08	2367294.16	Картометрический метод	7	Закрепление отсутствует
211	-	-	486511.33	2367281.27	Картометрический метод	7	Закрепление отсутствует
212	-	-	486524.95	2367263.07	Картометрический метод	7	Закрепление отсутствует
213	-	-	486539.31	2367259.21	Картометрический метод	7	Закрепление отсутствует
214	-	-	486543.17	2367274.66	Картометрический метод	7	Закрепление отсутствует
215	-	-	486569.10	2367279.25	Картометрический метод	7	Закрепление отсутствует
216	-	-	486578.31	2367300.59	Картометрический метод	7	Закрепление отсутствует
217	-	-	486571.12	2367330.58	Картометрический метод	7	Закрепление отсутствует
218	-	-	486542.43	2367363.70	Картометрический метод	7	Закрепление отсутствует
219	-	-	486479.52	2367446.66	Картометрический метод	7	Закрепление отсутствует
220	-	-	486412.73	2367512.34	Картометрический метод	7	Закрепление отсутствует
204	-	-	486379.62	2367534.41	Картометрический метод	7	Закрепление отсутствует

План границ объекта



Масштаб 1:10000

Используемые условные знаки и обозначения:

	1	- характерная точка границы объекта
		- уточняемая (изменяемая) часть границы объекта
		- существующая часть границы объекта, сведения о которой содержатся в Едином государственном реестре недвижимости
		- граница кадастрового квартала
		- граница муниципального образования
		- существующие границы земельного участка, имеющиеся в Едином государственном реестре недвижимости, сведения о которых достаточны для определения их местоположения
	30	- обозначение земельного участка, сведения о котором содержатся в Едином государственном реестре недвижимости
	47:10:0110001	- номер кадастрового квартала
	1	- область и номер выносного листа

Подпись _____

Дата « ____ » _____ 20 ____ г.

Место для оттиска печати (при наличии) лица, составившего описание местоположения границ объекта

ОПИСАНИЕ МЕСТОПОЛОЖЕНИЯ ГРАНИЦ

Граница населенного пункта - деревня Балдино муниципального образования «Пашское сельское поселение»
Волховского муниципального района Ленинградской области (изменение местоположения)

(наименование объекта, местоположение границ которого описано (далее - объект))

Раздел 1

Сведения об объекте		
№ п/п	Характеристики объекта	Описание характеристик
1	2	3
1	Местоположение объекта	Ленинградская область, Волховский муниципальный район, Пашское сельское поселение, деревня Балдино
2	Площадь объекта ± величина погрешности определения площади ($P \pm \Delta P$), м ²	299190 ± 13401
3	Иные характеристики объекта	-

Раздел 2

Сведения о местоположении границ объекта					
1. Система координат МСК 47 зона 2					
2. Сведения о характерных точках границ объекта					
Обозначение характерных точек границ	Координаты, м		Метод определения координат характерной точки	Средняя квадратическая погрешность положения характерной точки (Mt), м	Описание обозначения точки на местности (при наличии)
	X	Y			
1	2	3	4	5	6
-	-	-	-	-	-
3. Сведения о характерных точках части (частей) границы объекта					
Обозначение характерных точек части границы	Координаты, м		Метод определения координат характерной точки	Средняя квадратическая погрешность положения характерной точки (Mt), м	Описание обозначения точки на местности (при наличии)
	X	Y			
1	2	3	4	5	6
-	-	-	-	-	-

Раздел 3

Сведения о местоположении измененных (уточненных) границ объекта							
1. Система координат МСК 47 зона 2							
2. Сведения о характерных точках границ объекта							
Обозначение характерных точек границ	Существующие координаты, м		Измененные (уточненные) координаты, м		Метод определения координат характерной точки	Средняя квадратическая погрешность положения характерной точки (Mt), м	Описание обозначения точки на местности (при наличии)
	X	Y	X	Y			
1	2	3	4	5	6	7	8
1	478115.02	2371978.60	477970.58	2371866.38	Картометрический метод	7	Закрепление отсутствует
2	478159.19	2372065.68	478006.89	2371907.60	Картометрический метод	7	Закрепление отсутствует
3	478183.81	2372076.84	478008.32	2371983.71	Картометрический метод	7	Закрепление отсутствует
4	478184.19	2372083.05	478038.44	2371988.27	Картометрический метод	7	Закрепление отсутствует
5	478181.15	2372086.22	478073.89	2371970.26	Картометрический метод	7	Закрепление отсутствует
6	478115.49	2372100.14	478111.29	2371969.01	Картометрический метод	7	Закрепление отсутствует
7	478111.86	2372108.59	478131.86	2371987.03	Картометрический метод	7	Закрепление отсутствует
8	478117.56	2372149.08	478135.01	2372006.89	Картометрический метод	7	Закрепление отсутствует

Сведения о местоположении измененных (уточненных) границ объекта							
1. Система координат МСК 47 зона 2							
2. Сведения о характерных точках границ объекта							
Обозначение характерных точек границ	Существующие координаты, м		Измененные (уточненные) координаты, м		Метод определения координат характерной точки	Средняя квадратическая погрешность положения характерной точки (M), м	Описание обозначения точки на местности (при наличии)
	X	Y	X	Y			
9	478095.19	2372153.90	478132.85	2372033.80	Картометрический метод	7	Закрепление отсутствует
10	478052.60	2372152.48	478151.44	2372050.03	Картометрический метод	7	Закрепление отсутствует
11	478023.43	2372156.76	478180.31	2372055.30	Картометрический метод	7	Закрепление отсутствует
12	478015.19	2372168.38	478181.15	2372075.94	Картометрический метод	7	Закрепление отсутствует
13	478012.30	2372183.38	478181.54	2372088.86	Картометрический метод	7	Закрепление отсутствует
14	478021.85	2372241.10	478133.56	2372075.58	Картометрический метод	7	Закрепление отсутствует
15	478032.09	2372260.23	478123.22	2372102.13	Картометрический метод	7	Закрепление отсутствует
16	478037.90	2372262.08	478123.07	2372134.59	Картометрический метод	7	Закрепление отсутствует
17	478046.78	2372254.41	478110.77	2372139.99	Картометрический метод	7	Закрепление отсутствует
18	478054.02	2372257.34	478091.02	2372146.89	Картометрический метод	7	Закрепление отсутствует
19	478064.47	2372255.57	478068.72	2372151.38	Картометрический метод	7	Закрепление отсутствует
20	478076.95	2372239.51	478048.47	2372143.32	Картометрический метод	7	Закрепление отсутствует
21	478091.14	2372238.82	478024.71	2372141.63	Картометрический метод	7	Закрепление отсутствует
22	478097.03	2372245.61	478004.34	2372167.26	Картометрический метод	7	Закрепление отсутствует
23	478099.47	2372270.49	477997.82	2372196.19	Картометрический метод	7	Закрепление отсутствует
24	478110.98	2372257.40	477998.91	2372228.60	Картометрический метод	7	Закрепление отсутствует
25	478115.45	2372256.67	478022.15	2372251.53	Картометрический метод	7	Закрепление отсутствует
26	478123.23	2372261.98	478041.18	2372260.88	Картометрический метод	7	Закрепление отсутствует
27	478122.23	2372271.09	478051.93	2372259.55	Картометрический метод	7	Закрепление отсутствует
28	478106.01	2372303.71	478057.15	2372247.06	Картометрический метод	7	Закрепление отсутствует
29	478108.12	2372312.04	478084.91	2372247.92	Картометрический метод	7	Закрепление отсутствует
30	478115.56	2372313.77	478090.50	2372249.25	Картометрический метод	7	Закрепление отсутствует
31	478128.07	2372296.52	478097.28	2372245.86	Картометрический метод	7	Закрепление отсутствует
32	478138.20	2372305.89	478105.42	2372238.08	Картометрический метод	7	Закрепление отсутствует
33	478142.70	2372314.93	478108.81	2372240.27	Картометрический метод	7	Закрепление отсутствует
34	478134.37	2372318.99	478110.63	2372245.37	Картометрический метод	7	Закрепление отсутствует
35	478131.49	2372326.35	478104.57	2372255.19	Картометрический метод	7	Закрепление отсутствует
36	478167.07	2372335.22	478093.04	2372270.60	Картометрический метод	7	Закрепление отсутствует
37	478190.27	2372348.61	478095.58	2372275.81	Картометрический метод	7	Закрепление отсутствует
38	478196.90	2372349.40	478107.11	2372275.31	Картометрический метод	7	Закрепление отсутствует
39	478269.39	2372320.10	478110.63	2372276.65	Картометрический метод	7	Закрепление отсутствует

Сведения о местоположении измененных (уточненных) границ объекта							
1. Система координат МСК 47 зона 2							
2. Сведения о характерных точках границ объекта							
Обозначение характерных точек границ	Существующие координаты, м		Измененные (уточненные) координаты, м		Метод определения координат характерной точки	Средняя квадратическая погрешность положения характерной точки (M), м	Описание обозначения точки на местности (при наличии)
	X	Y	X	Y			
40	478293.54	2372361.15	478096.08	2372297.73	Картометрический метод	7	Закрепление отсутствует
41	-	-	478108.75	2372303.54	Картометрический метод	7	Закрепление отсутствует
42	-	-	478127.49	2372304.16	Картометрический метод	7	Закрепление отсутствует
43	-	-	478152.10	2372330.79	Картометрический метод	7	Закрепление отсутствует
44	-	-	478161.53	2372351.69	Картометрический метод	7	Закрепление отсутствует
45	-	-	478172.09	2372368.81	Картометрический метод	7	Закрепление отсутствует
46	-	-	478184.12	2372374.16	Картометрический метод	7	Закрепление отсутствует
47	-	-	478194.07	2372369.41	Картометрический метод	7	Закрепление отсутствует
48	-	-	478187.53	2372361.15	Картометрический метод	7	Закрепление отсутствует
49	-	-	478215.69	2372352.73	Картометрический метод	7	Закрепление отсутствует
50	-	-	478228.60	2372341.96	Картометрический метод	7	Закрепление отсутствует
51	-	-	478249.63	2372336.25	Картометрический метод	7	Закрепление отсутствует
52	-	-	478277.63	2372352.79	Картометрический метод	7	Закрепление отсутствует
53	-	-	478293.86	2372362.00	Картометрический метод	7	Закрепление отсутствует
54	478310.18	2372405.47	478310.18	2372405.47	Картометрический метод	7	Закрепление отсутствует
55	478295.12	2372409.57	478295.12	2372409.57	Картометрический метод	7	Закрепление отсутствует
56	478208.10	2372448.85	478208.10	2372448.85	Картометрический метод	7	Закрепление отсутствует
57	478129.24	2372499.61	478129.24	2372499.61	Картометрический метод	7	Закрепление отсутствует
58	478066.32	2372545.30	478066.32	2372545.30	Картометрический метод	7	Закрепление отсутствует
59	478021.19	2372585.51	478021.19	2372585.51	Картометрический метод	7	Закрепление отсутствует
60	477986.81	2372631.33	477986.81	2372631.33	Картометрический метод	7	Закрепление отсутствует
61	477969.66	2372623.88	477969.66	2372623.88	Картометрический метод	7	Закрепление отсутствует
62	477946.04	2372620.29	477954.53	2372621.58	Картометрический метод	7	Закрепление отсутствует
63	477958.06	2372602.07	477947.76	2372610.88	Картометрический метод	7	Закрепление отсутствует
64	477931.13	2372588.76	477945.20	2372587.18	Картометрический метод	7	Закрепление отсутствует
65	477933.01	2372564.36	477942.98	2372577.59	Картометрический метод	7	Закрепление отсутствует
66	477913.28	2372552.51	477876.88	2372507.59	Картометрический метод	7	Закрепление отсутствует
67	477836.42	2372470.41	477849.05	2372474.14	Картометрический метод	7	Закрепление отсутствует
68	477837.70	2372458.16	477870.22	2372429.33	Картометрический метод	7	Закрепление отсутствует
69	477867.91	2372396.17	477850.74	2372413.15	Картометрический метод	7	Закрепление отсутствует
70	477874.29	2372375.51	477876.85	2372376.52	Картометрический метод	7	Закрепление отсутствует

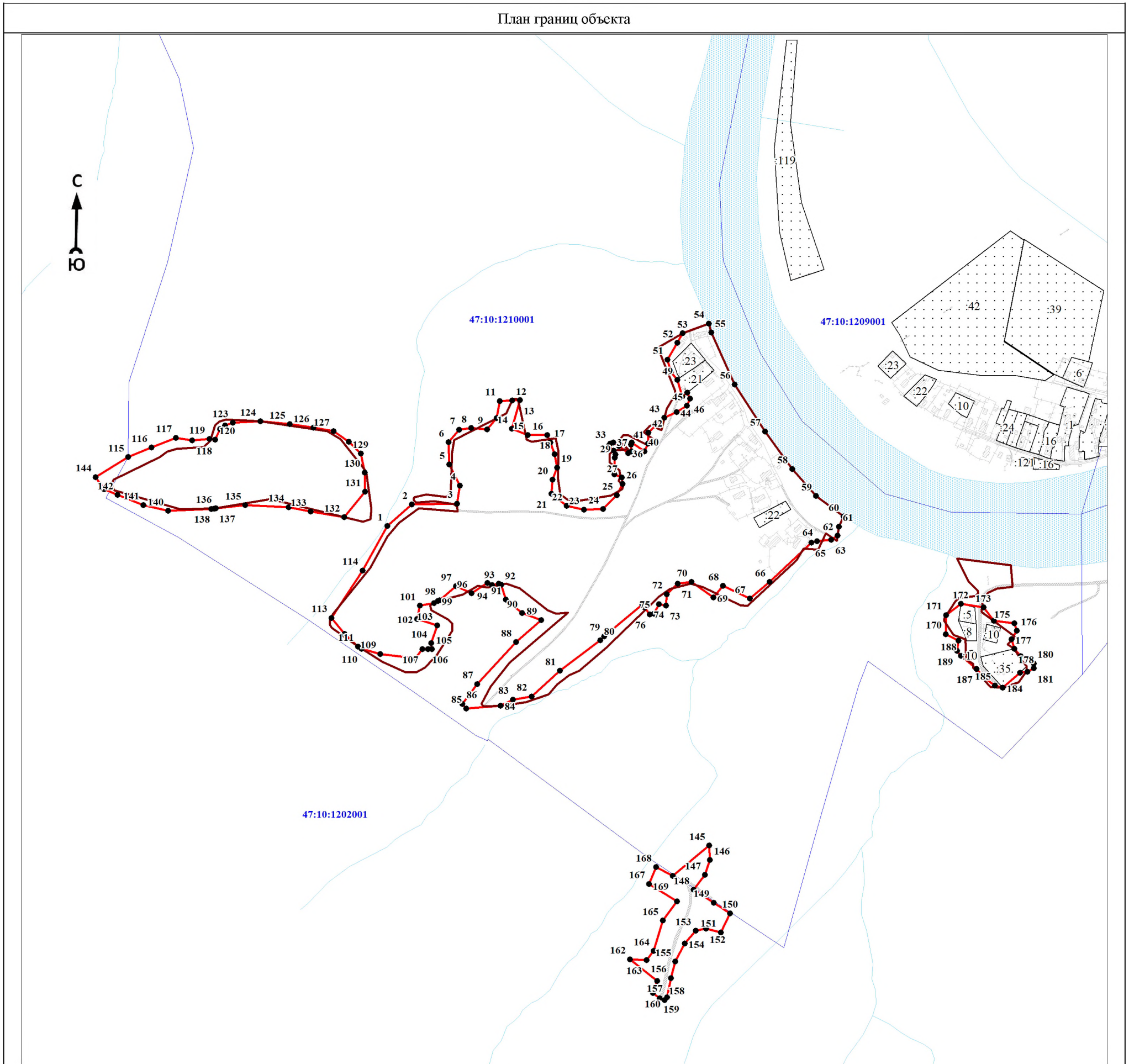
Сведения о местоположении измененных (уточненных) границ объекта							
1. Система координат МСК 47 зона 2							
2. Сведения о характерных точках границ объекта							
Обозначение характерных точек границ	Существующие координаты, м		Измененные (уточненные) координаты, м		Метод определения координат характерной точки	Средняя квадратическая погрешность положения характерной точки (M), м	Описание обозначения точки на местности (при наличии)
	X	Y	X	Y			
71	477865.02	2372340.14	477873.98	2372353.48	Картометрический метод	7	Закрепление отсутствует
72	477852.87	2372322.33	477856.53	2372335.15	Картометрический метод	7	Закрепление отсутствует
73	477766.22	2372233.36	477837.31	2372333.74	Картометрический метод	7	Закрепление отсутствует
74	477728.39	2372188.70	477839.86	2372322.00	Картометрический метод	7	Закрепление отсутствует
75	477720.61	2372171.26	477823.78	2372313.84	Картометрический метод	7	Закрепление отсутствует
76	477705.05	2372151.33	477822.76	2372306.69	Картометрический метод	7	Закрепление отсутствует
77	477688.69	2372137.09	477834.50	2372297.76	Картометрический метод	7	Закрепление отсутствует
78	477675.62	2372099.31	477839.10	2372293.92	Картометрический метод	7	Закрепление отсутствует
79	477669.79	2372060.77	477786.01	2372230.12	Картометрический метод	7	Закрепление отсутствует
80	477668.59	2372028.50	477779.22	2372223.29	Картометрический метод	7	Закрепление отсутствует
81	477672.73	2372024.40	477728.26	2372156.21	Картометрический метод	7	Закрепление отсутствует
82	477701.54	2372039.52	477685.16	2372108.28	Картометрический метод	7	Закрепление отсутствует
83	477741.69	2372072.08	477679.68	2372077.41	Картометрический метод	7	Закрепление отсутствует
84	477825.21	2372169.42	477669.62	2372056.63	Картометрический метод	7	Закрепление отсутствует
85	477823.79	2372149.18	477665.02	2371998.64	Картометрический метод	7	Закрепление отсутствует
86	477829.38	2372135.14	477672.68	2371992.51	Картометрический метод	7	Закрепление отсутствует
87	477866.13	2372088.22	477705.95	2372017.24	Картометрический метод	7	Закрепление отсутствует
88	477874.36	2372065.63	477776.06	2372082.32	Картометрический метод	7	Закрепление отсутствует
89	477867.74	2372034.67	477812.81	2372124.69	Картометрический метод	7	Закрепление отсутствует
90	477870.45	2372018.56	477824.56	2372092.27	Картометрический метод	7	Закрепление отсутствует
91	477855.69	2371992.73	477847.27	2372065.22	Картометрический метод	7	Закрепление отсутствует
92	-	-	477872.29	2372057.29	Картометрический метод	7	Закрепление отсутствует
93	-	-	477874.07	2372053.47	Картометрический метод	7	Закрепление отсутствует
94	-	-	477871.53	2372041.99	Картометрический метод	7	Закрепление отсутствует
95	-	-	477875.10	2372034.59	Картометрический метод	7	Закрепление отсутствует
96	-	-	477857.99	2372007.77	Картометрический метод	7	Закрепление отсутствует
97	-	-	477869.74	2371981.49	Картометрический метод	7	Закрепление отсутствует
98	-	-	477845.91	2371954.52	Картометрический метод	7	Закрепление отсутствует
99	477845.07	2371951.23	477845.07	2371951.23	Картометрический метод	7	Закрепление отсутствует
100	477837.94	2371938.43	477841.62	2371945.03	Картометрический метод	7	Закрепление отсутствует
101	477829.49	2371940.28	477837.32	2371921.25	Картометрический метод	7	Закрепление отсутствует

Сведения о местоположении измененных (уточненных) границ объекта							
1. Система координат МСК 47 зона 2							
2. Сведения о характерных точках границ объекта							
Обозначение характерных точек границ	Существующие координаты, м		Измененные (уточненные) координаты, м		Метод определения координат характерной точки	Средняя квадратическая погрешность положения характерной точки (M), м	Описание обозначения точки на местности (при наличии)
	X	Y	X	Y			
102	477813.62	2371968.93	477814.85	2371916.66	Картометрический метод	7	Закрепление отсутствует
103	477806.47	2371975.93	477803.87	2371950.09	Картометрический метод	7	Закрепление отсутствует
104	477794.80	2371975.25	477774.25	2371940.15	Картометрический метод	7	Закрепление отсутствует
105	477755.53	2371950.22	477764.34	2371941.51	Картометрический метод	7	Закрепление отсутствует
106	477733.64	2371930.11	477764.34	2371934.94	Картометрический метод	7	Закрепление отсутствует
107	477725.06	2371914.94	477764.66	2371925.31	Картометрический метод	7	Закрепление отсутствует
108	477725.60	2371896.53	477748.91	2371913.72	Картометрический метод	7	Закрепление отсутствует
109	477743.14	2371858.40	477756.35	2371854.81	Картометрический метод	7	Закрепление отсутствует
110	477769.47	2371816.40	477764.96	2371823.60	Картометрический метод	7	Закрепление отсутствует
111	477799.87	2371773.50	477768.65	2371817.70	Картометрический метод	7	Закрепление отсутствует
112	477804.53	2371770.76	477790.09	2371794.79	Картометрический метод	7	Закрепление отсутствует
113	477811.12	2371769.95	477816.69	2371772.87	Картометрический метод	7	Закрепление отсутствует
114	477823.29	2371775.56	477896.24	2371824.89	Картометрический метод	7	Закрепление отсутствует
1	478115.02	2371978.60	477970.58	2371866.38	Картометрический метод	7	Закрепление отсутствует
							-
115	478048.54	2371407.49	478086.10	2371432.12	Картометрический метод	7	Закрепление отсутствует
116	478086.59	2371485.65	478102.16	2371471.38	Картометрический метод	7	Закрепление отсутствует
117	478095.14	2371497.08	478118.50	2371512.02	Картометрический метод	7	Закрепление отсутствует
118	478100.11	2371513.04	478114.43	2371539.60	Картометрический метод	7	Закрепление отсутствует
119	478103.01	2371558.54	478116.63	2371568.23	Картометрический метод	7	Закрепление отсутствует
120	478113.29	2371569.78	478115.22	2371578.13	Картометрический метод	7	Закрепление отсутствует
121	478139.69	2371577.73	478132.90	2371586.09	Картометрический метод	7	Закрепление отсутствует
122	478145.60	2371585.24	478139.10	2371594.57	Картометрический метод	7	Закрепление отсутствует
123	478148.99	2371596.16	478143.94	2371607.37	Картометрический метод	7	Закрепление отсутствует
124	478145.98	2371653.61	478146.23	2371653.57	Картометрический метод	7	Закрепление отсутствует
125	478129.43	2371765.92	478141.52	2371702.86	Картометрический метод	7	Закрепление отсутствует
126	478115.86	2371788.58	478135.32	2371742.87	Картометрический метод	7	Закрепление отсутствует
127	478062.17	2371830.86	478129.67	2371776.54	Картометрический метод	7	Закрепление отсутствует
128	477998.46	2371839.95	478112.11	2371802.14	Картометрический метод	7	Закрепление отсутствует
129	477981.93	2371838.18	478092.10	2371821.88	Картометрический метод	7	Закрепление отсутствует
130	477977.59	2371825.86	478060.42	2371828.43	Картометрический метод	7	Закрепление отсутствует
131	478015.61	2371670.94	478028.00	2371829.51	Картометрический метод	7	Закрепление

Сведения о местоположении измененных (уточненных) границ объекта							
1. Система координат МСК 47 зона 2							
2. Сведения о характерных точках границ объекта							
Обозначение характерных точек границ	Существующие координаты, м		Измененные (уточненные) координаты, м		Метод определения координат характерной точки	Средняя квадратическая погрешность положения характерной точки (M), м	Описание обозначения точки на местности (при наличии)
	X	Y	X	Y			
					метод		отсутствует
132	-	-	477985.44	2371794.20	Картометрический метод	7	Закрепление отсутствует
133	-	-	477994.90	2371738.06	Картометрический метод	7	Закрепление отсутствует
134	-	-	478002.34	2371700.97	Картометрический метод	7	Закрепление отсутствует
135	-	-	478005.44	2371628.27	Картометрический метод	7	Закрепление отсутствует
136	-	-	478000.21	2371579.18	Картометрический метод	7	Закрепление отсутствует
137	478000.60	2371578.38	478000.60	2371578.38	Картометрический метод	7	Закрепление отсутствует
138	477998.81	2371520.53	477999.90	2371576.29	Картометрический метод	7	Закрепление отсутствует
139	478030.41	2371408.42	477999.37	2371571.33	Картометрический метод	7	Закрепление отсутствует
140	478041.08	2371404.59	477996.27	2371498.77	Картометрический метод	7	Закрепление отсутствует
141	-	-	478005.93	2371457.56	Картометрический метод	7	Закрепление отсутствует
142	-	-	478022.94	2371414.28	Картометрический метод	7	Закрепление отсутствует
143	-	-	478032.62	2371391.96	Картометрический метод	7	Закрепление отсутствует
144	-	-	478052.71	2371377.44	Картометрический метод	7	Закрепление отсутствует
115	478048.54	2371407.49	478086.10	2371432.12	Картометрический метод	7	Закрепление отсутствует
							-
145	477915.97	2372822.00	477435.34	2372406.49	Картометрический метод	7	Закрепление отсутствует
146	477904.79	2372911.76	477410.68	2372407.69	Картометрический метод	7	Закрепление отсутствует
147	477868.63	2372915.23	477385.80	2372399.36	Картометрический метод	7	Закрепление отсутствует
148	477865.98	2372888.84	477361.05	2372380.09	Картометрический метод	7	Закрепление отсутствует
149	477858.76	2372873.72	477339.35	2372413.70	Картометрический метод	7	Закрепление отсутствует
150	477846.68	2372864.91	477321.69	2372441.41	Картометрический метод	7	Закрепление отсутствует
151	477826.51	2372862.93	477289.61	2372425.67	Картометрический метод	7	Закрепление отсутствует
152	477785.08	2372919.35	477295.69	2372400.86	Картометрический метод	7	Закрепление отсутствует
153	477772.11	2372906.87	477292.40	2372383.50	Картометрический метод	7	Закрепление отсутствует
154	477764.74	2372917.77	477270.76	2372365.30	Картометрический метод	7	Закрепление отсутствует
155	477749.53	2372927.05	477240.78	2372349.47	Картометрический метод	7	Закрепление отсутствует
156	477735.48	2372938.52	477213.18	2372341.98	Картометрический метод	7	Закрепление отсутствует
157	477727.89	2372938.51	477180.61	2372335.37	Картометрический метод	7	Закрепление отсутствует
158	477708.42	2372924.90	477176.45	2372331.67	Картометрический метод	7	Закрепление отсутствует
159	477699.68	2372898.60	477178.93	2372323.13	Картометрический метод	7	Закрепление отсутствует
160	477700.70	2372877.57	477187.81	2372311.75	Картометрический метод	7	Закрепление отсутствует

Сведения о местоположении измененных (уточненных) границ объекта							
1. Система координат МСК 47 зона 2							
2. Сведения о характерных точках границ объекта							
Обозначение характерных точек границ	Существующие координаты, м		Измененные (уточненные) координаты, м		Метод определения координат характерной точки	Средняя квадратическая погрешность положения характерной точки (M), м	Описание обозначения точки на местности (при наличии)
	X	Y	X	Y			
161	477733.76	2372848.47	477208.20	2372319.02	Картометрический метод	7	Закрепление отсутствует
162	477739.33	2372849.18	477244.55	2372273.63	Картометрический метод	7	Закрепление отсутствует
163	477746.05	2372838.48	477243.36	2372301.02	Картометрический метод	7	Закрепление отсутствует
164	477757.50	2372836.29	477258.49	2372313.12	Картометрический метод	7	Закрепление отсутствует
165	477768.17	2372836.51	477309.48	2372328.24	Картометрический метод	7	Закрепление отсутствует
166	477781.04	2372835.74	477341.84	2372352.40	Картометрический метод	7	Закрепление отсутствует
167	477787.90	2372816.14	477370.77	2372305.65	Картометрический метод	7	Закрепление отсутствует
168	477811.47	2372800.60	477399.06	2372317.15	Картометрический метод	7	Закрепление отсутствует
169	477815.80	2372800.25	477384.33	2372345.16	Картометрический метод	7	Закрепление отсутствует
145	477915.97	2372822.00	477435.34	2372406.49	Картометрический метод	7	Закрепление отсутствует
							-
170	-	-	477789.57	2372802.89	Картометрический метод	7	Закрепление отсутствует
171	-	-	477821.54	2372803.71	Картометрический метод	7	Закрепление отсутствует
172	-	-	477840.11	2372828.22	Картометрический метод	7	Закрепление отсутствует
173	-	-	477834.31	2372866.14	Картометрический метод	7	Закрепление отсутствует
174	-	-	477811.86	2372883.43	Картометрический метод	7	Закрепление отсутствует
175	-	-	477807.75	2372917.65	Картометрический метод	7	Закрепление отсутствует
176	-	-	477795.22	2372922.36	Картометрический метод	7	Закрепление отсутствует
177	-	-	477780.91	2372913.00	Картометрический метод	7	Закрепление отсутствует
178	-	-	477764.74	2372917.77	Картометрический метод	7	Закрепление отсутствует
179	-	-	477752.58	2372928.45	Картометрический метод	7	Закрепление отсутствует
180	-	-	477740.28	2372950.35	Картометрический метод	7	Закрепление отсутствует
181	-	-	477732.07	2372950.54	Картометрический метод	7	Закрепление отсутствует
182	-	-	477726.57	2372940.14	Картометрический метод	7	Закрепление отсутствует
183	-	-	477724.73	2372927.51	Картометрический метод	7	Закрепление отсутствует
184	-	-	477699.67	2372898.60	Картометрический метод	7	Закрепление отсутствует
185	-	-	477703.58	2372885.26	Картометрический метод	7	Закрепление отсутствует
186	-	-	477714.91	2372868.69	Картометрический метод	7	Закрепление отсутствует
187	-	-	477731.35	2372854.54	Картометрический метод	7	Закрепление отсутствует
188	-	-	477753.07	2372828.15	Картометрический метод	7	Закрепление отсутствует
189	-	-	477761.15	2372822.07	Картометрический метод	7	Закрепление отсутствует
190	-	-	477778.88	2372823.98	Картометрический метод	7	Закрепление

План границ объекта



Масштаб 1:7000

Используемые условные знаки и обозначения:

- 1 - характерная точка границы объекта
- уточняемая (изменяемая) часть границы объекта
- существующая часть границы объекта, сведения о которой содержатся в Едином государственном реестре недвижимости
- граница кадастрового квартала
- граница муниципального образования
- существующие границы земельного участка, имеющиеся в Едином государственном реестре недвижимости, сведения о которых достаточны для определения их местоположения
- :30 - обозначение земельного участка, сведения о котором содержатся в Едином государственном реестре недвижимости
- 47:10:0110001 - номер кадастрового квартала
- 1 - область и номер выносного листа

Подпись _____

Дата « ____ » _____ 20__ г.

Место для оттиска печати (при наличии) лица, составившего описание местоположения границ объекта

ОПИСАНИЕ МЕСТОПОЛОЖЕНИЯ ГРАНИЦ

Граница населенного пункта - деревня Берег муниципального образования «Пашское сельское поселение»
Волховского муниципального района Ленинградской области (изменение местоположения)

(наименование объекта, местоположение границ которого описано (далее - объект))

Раздел 1

Сведения об объекте		
№ п/п	Характеристики объекта	Описание характеристик
1	2	3
1	Местоположение объекта	Ленинградская область, Волховский муниципальный район, Пашское сельское поселение, деревня Берег
2	Площадь объекта ± величина погрешности определения площади ($P \pm \Delta P$), м ²	542867 ± 18051
3	Иные характеристики объекта	-

Раздел 2

Сведения о местоположении границ объекта					
1. Система координат МСК 47 зона 2					
2. Сведения о характерных точках границ объекта					
Обозначение характерных точек границ	Координаты, м		Метод определения координат характерной точки	Средняя квадратическая погрешность положения характерной точки (Mt), м	Описание обозначения точки на местности (при наличии)
	X	Y			
1	2	3	4	5	6
-	-	-	-	-	-
3. Сведения о характерных точках части (частей) границы объекта					
Обозначение характерных точек части границы	Координаты, м		Метод определения координат характерной точки	Средняя квадратическая погрешность положения характерной точки (Mt), м	Описание обозначения точки на местности (при наличии)
	X	Y			
1	2	3	4	5	6
-	-	-	-	-	-

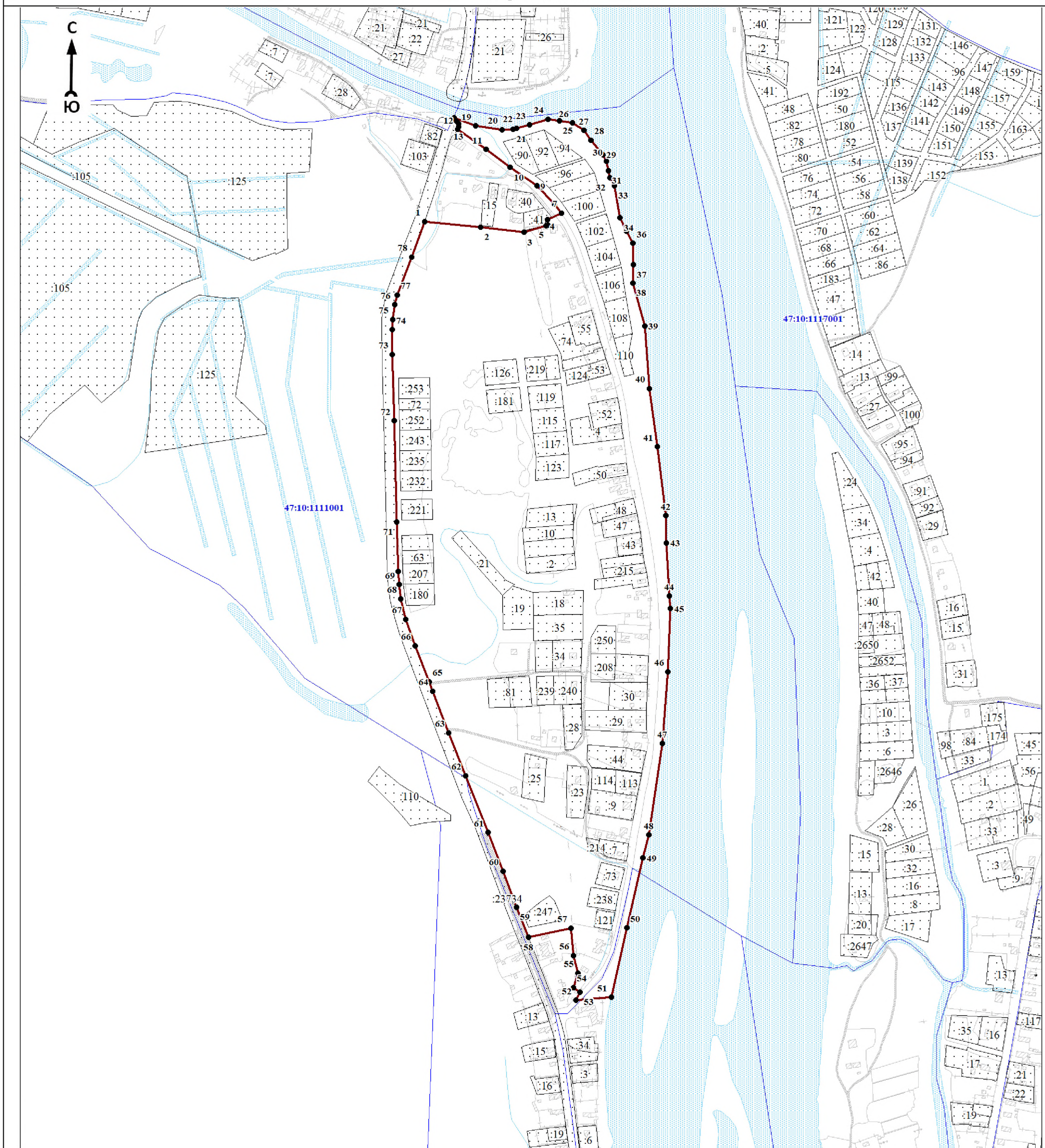
Раздел 3

Сведения о местоположении измененных (уточненных) границ объекта							
1. Система координат МСК 47 зона 2							
2. Сведения о характерных точках границ объекта							
Обозначение характерных точек границ	Существующие координаты, м		Измененные (уточненные) координаты, м		Метод определения координат характерной точки	Средняя квадратическая погрешность положения характерной точки (Mt), м	Описание обозначения точки на местности (при наличии)
	X	Y	X	Y			
1	2	3	4	5	6	7	8
1	491599,04	2362844,45	491413,77	2362791,96	Картометрический метод	7	Закрепление отсутствует
2	-	-	491404,36	2362892,04	Картометрический метод	7	Закрепление отсутствует
3	-	-	491395,04	2362968,82	Картометрический метод	7	Закрепление отсутствует
4	-	-	491406,61	2363008,64	Картометрический метод	7	Закрепление отсутствует
5	-	-	491407,88	2363011,74	Картометрический метод	7	Закрепление отсутствует
6	-	-	491417,72	2363011,00	Картометрический метод	7	Закрепление отсутствует
7	-	-	491428,97	2363035,52	Картометрический метод	7	Закрепление отсутствует
8	-	-	491444,88	2363023,18	Картометрический метод	7	Закрепление отсутствует

Сведения о местоположении измененных (уточненных) границ объекта							
1. Система координат МСК 47 зона 2							
2. Сведения о характерных точках границ объекта							
Обозначение характерных точек границ	Существующие координаты, м		Измененные (уточненные) координаты, м		Метод определения координат характерной точки	Средняя квадратическая погрешность положения характерной точки (M _t), м	Описание обозначения точки на местности (при наличии)
	X	Y	X	Y			
9	-	-	491477,54	2362991,86	Картометрический метод	7	Закрепление отсутствует
10	-	-	491510,81	2362944,58	Картометрический метод	7	Закрепление отсутствует
11	-	-	491542,60	2362901,84	Картометрический метод	7	Закрепление отсутствует
12	-	-	491578,08	2362850,75	Картометрический метод	7	Закрепление отсутствует
13	-	-	491583,26	2362852,67	Картометрический метод	7	Закрепление отсутствует
14	-	-	491587,98	2362852,94	Картометрический метод	7	Закрепление отсутствует
15	-	-	491591,80	2362849,90	Картометрический метод	7	Закрепление отсутствует
16	-	-	491594,91	2362845,76	Картометрический метод	7	Закрепление отсутствует
17	-	-	491595,58	2362843,76	Картометрический метод	7	Закрепление отсутствует
18	-	-	491599,04	2362844,45	Картометрический метод	7	Закрепление отсутствует
19	491584,39	2362882,57	491584,39	2362882,57	Картометрический метод	7	Закрепление отсутствует
20	491577,87	2362929,82	491577,87	2362929,82	Картометрический метод	7	Закрепление отсутствует
21	491578,47	2362949,11	491578,47	2362949,11	Картометрический метод	7	Закрепление отсутствует
22	491580,56	2362955,91	491580,56	2362955,91	Картометрический метод	7	Закрепление отсутствует
23	491586,25	2362979,02	491586,25	2362979,02	Картометрический метод	7	Закрепление отсутствует
24	491596,61	2363011,84	491596,61	2363011,84	Картометрический метод	7	Закрепление отсутствует
25	491593,87	2363032,15	491593,87	2363032,15	Картометрический метод	7	Закрепление отсутствует
26	491589,66	2363055,56	491589,66	2363055,56	Картометрический метод	7	Закрепление отсутствует
27	491576,53	2363075,50	491576,53	2363075,50	Картометрический метод	7	Закрепление отсутствует
28	491559,25	2363088,00	491559,25	2363088,00	Картометрический метод	7	Закрепление отсутствует
29	491533,38	2363109,26	491533,38	2363109,26	Картометрический метод	7	Закрепление отсутствует
30	491521,39	2363116,14	491521,39	2363116,14	Картометрический метод	7	Закрепление отсутствует
31	491504,98	2363119,32	491504,98	2363119,32	Картометрический метод	7	Закрепление отсутствует
32	491492,45	2363121,75	491492,45	2363121,75	Картометрический метод	7	Закрепление отсутствует
33	491477,99	2363130,16	491477,99	2363130,16	Картометрический метод	7	Закрепление отсутствует
34	491420,75	2363139,98	491420,75	2363139,98	Картометрический метод	7	Закрепление отсутствует
35	491396,50	2363151,33	491396,50	2363151,33	Картометрический метод	7	Закрепление отсутствует
36	491375,35	2363163,25	491375,35	2363163,25	Картометрический метод	7	Закрепление отсутствует
37	491336,97	2363163,76	491336,97	2363163,76	Картометрический метод	7	Закрепление отсутствует
38	491304,69	2363162,70	491304,69	2363162,70	Картометрический метод	7	Закрепление отсутствует
39	491228,18	2363184,28	491228,18	2363184,28	Картометрический метод	7	Закрепление отсутствует

Сведения о местоположении измененных (уточненных) границ объекта							
1. Система координат МСК 47 зона 2							
2. Сведения о характерных точках границ объекта							
Обозначение характерных точек границ	Существующие координаты, м		Измененные (уточненные) координаты, м		Метод определения координат характерной точки	Средняя квадратическая погрешность положения характерной точки (M _t), м	Описание обозначения точки на местности (при наличии)
	X	Y	X	Y			
40	491117,10	2363192,34	491117,10	2363192,34	Картометрический метод	7	Закрепление отсутствует
41	491013,38	2363206,36	491013,38	2363206,36	Картометрический метод	7	Закрепление отсутствует
42	490890,62	2363221,70	490890,62	2363221,70	Картометрический метод	7	Закрепление отсутствует
43	490842,14	2363222,80	490842,14	2363222,80	Картометрический метод	7	Закрепление отсутствует
44	490747,25	2363228,25	490747,25	2363228,25	Картометрический метод	7	Закрепление отсутствует
45	490724,87	2363229,75	490724,87	2363229,75	Картометрический метод	7	Закрепление отсутствует
46	490612,50	2363225,57	490612,50	2363225,57	Картометрический метод	7	Закрепление отсутствует
47	490485,02	2363215,36	490485,02	2363215,36	Картометрический метод	7	Закрепление отсутствует
48	490322,09	2363191,46	490322,09	2363191,46	Картометрический метод	7	Закрепление отсутствует
49	490281,28	2363180,96	490281,28	2363180,96	Картометрический метод	7	Закрепление отсутствует
50	490156,56	2363152,10	490156,56	2363152,10	Картометрический метод	7	Закрепление отсутствует
51	490032,97	2363124,74	490032,97	2363124,74	Картометрический метод	7	Закрепление отсутствует
52	490027,65	2363061,29	490027,65	2363061,29	Картометрический метод	7	Закрепление отсутствует
53	490042,19	2363068,97	490042,19	2363068,97	Картометрический метод	7	Закрепление отсутствует
54	490050,22	2363056,88	490050,22	2363056,88	Картометрический метод	7	Закрепление отсутствует
55	490076,11	2363064,75	490076,11	2363064,75	Картометрический метод	7	Закрепление отсутствует
56	490107,16	2363056,96	490107,16	2363056,96	Картометрический метод	7	Закрепление отсутствует
57	490156,14	2363052,88	490156,14	2363052,88	Картометрический метод	7	Закрепление отсутствует
58	490139,63	2362977,06	490139,63	2362977,06	Картометрический метод	7	Закрепление отсутствует
59	490193,64	2362955,64	490193,64	2362955,64	Картометрический метод	7	Закрепление отсутствует
60	490257,57	2362931,66	490257,57	2362931,66	Картометрический метод	7	Закрепление отсутствует
61	490326,62	2362904,70	490326,62	2362904,70	Картометрический метод	7	Закрепление отсутствует
62	490427,32	2362864,67	490427,32	2362864,67	Картометрический метод	7	Закрепление отсутствует
63	490503,88	2362834,91	490503,88	2362834,91	Картометрический метод	7	Закрепление отсутствует
64	490577,98	2362805,99	490577,98	2362805,99	Картометрический метод	7	Закрепление отсутствует
65	490594,63	2362799,65	490594,63	2362799,65	Картометрический метод	7	Закрепление отсутствует
66	490658,90	2362775,06	490658,90	2362775,06	Картометрический метод	7	Закрепление отсутствует
67	490706,03	2362758,49	490706,03	2362758,49	Картометрический метод	7	Закрепление отсутствует
68	490742,25	2362749,53	490742,25	2362749,53	Картометрический метод	7	Закрепление отсутствует
69	490767,58	2362746,34	490767,58	2362746,34	Картометрический метод	7	Закрепление отсутствует
70	490791,50	2362744,56	490791,50	2362744,56	Картометрический метод	7	Закрепление отсутствует

План границ объекта



Масштаб 1:7000

Используемые условные знаки и обозначения:

	1	- характерная точка границы объекта
		- уточняемая (изменяемая) часть границы объекта
		- существующая часть границы объекта, сведения о которой содержатся в Едином государственном реестре недвижимости
		- граница кадастрового квартала
		- граница муниципального образования
		- существующие границы земельного участка, имеющиеся в Едином государственном реестре недвижимости, сведения о которых достаточны для определения их местоположения
	30	- обозначение земельного участка, сведения о котором содержатся в Едином государственном реестре недвижимости
	47:10:0110001	- номер кадастрового квартала
	1	- область и номер выносного листа

Подпись _____

Дата « ____ » _____ 20 ____ г.

Место для оттиска печати (при наличии) лица, составившего описание местоположения границ объекта

ОПИСАНИЕ МЕСТОПОЛОЖЕНИЯ ГРАНИЦ

Граница населенного пункта - деревня Большая Весь муниципального образования «Пашское сельское поселение»
Волховского муниципального района Ленинградской области (изменение местоположения)

(наименование объекта, местоположение границ которого описано (далее - объект))

Раздел 1

Сведения об объекте		
№ п/п	Характеристики объекта	Описание характеристик
1	2	3
1	Местоположение объекта	Ленинградская область, Волховский муниципальный район, Пашское сельское поселение, деревня Большая Весь
2	Площадь объекта ± величина погрешности определения площади ($P \pm \Delta P$), м ²	449343 ± 16423
3	Иные характеристики объекта	-

Раздел 2

Сведения о местоположении границ объекта					
1. Система координат МСК 47 зона 2					
2. Сведения о характерных точках границ объекта					
Обозначение характерных точек границ	Координаты, м		Метод определения координат характерной точки	Средняя квадратическая погрешность положения характерной точки (Mt), м	Описание обозначения точки на местности (при наличии)
	X	Y			
1	2	3	4	5	6
-	-	-	-	-	-
3. Сведения о характерных точках части (частей) границы объекта					
Обозначение характерных точек части границы	Координаты, м		Метод определения координат характерной точки	Средняя квадратическая погрешность положения характерной точки (Mt), м	Описание обозначения точки на местности (при наличии)
	X	Y			
1	2	3	4	5	6
-	-	-	-	-	-

Раздел 3

Сведения о местоположении измененных (уточненных) границ объекта							
1. Система координат МСК 47 зона 2							
2. Сведения о характерных точках границ объекта							
Обозначение характерных точек границ	Существующие координаты, м		Измененные (уточненные) координаты, м		Метод определения координат характерной точки	Средняя квадратическая погрешность положения характерной точки (Mt), м	Описание обозначения точки на местности (при наличии)
	X	Y	X	Y			
1	2	3	4	5	6	7	8
1	479993,60	2369890,07	479816,95	2369799,30	Картометрический метод	7	Закрепление отсутствует
2	-	-	479846,64	2369803,97	Картометрический метод	7	Закрепление отсутствует
3	-	-	479866,89	2369813,41	Картометрический метод	7	Закрепление отсутствует
4	-	-	479917,24	2369830,40	Картометрический метод	7	Закрепление отсутствует
5	-	-	479952,74	2369852,19	Картометрический метод	7	Закрепление отсутствует
6	-	-	479982,64	2369880,18	Картометрический метод	7	Закрепление отсутствует
7	-	-	479993,60	2369890,07	Картометрический метод	7	Закрепление отсутствует
8	479965,87	2369897,90	479965,87	2369897,90	Картометрический метод	7	Закрепление отсутствует

Сведения о местоположении измененных (уточненных) границ объекта							
1. Система координат МСК 47 зона 2							
2. Сведения о характерных точках границ объекта							
Обозначение характерных точек границ	Существующие координаты, м		Измененные (уточненные) координаты, м		Метод определения координат характерной точки	Средняя квадратическая погрешность положения характерной точки (M _t), м	Описание обозначения точки на местности (при наличии)
	X	Y	X	Y			
9	479948,48	2369896,81	479948,48	2369896,81	Картометрический метод	7	Закрепление отсутствует
10	479938,23	2369888,95	479938,23	2369888,95	Картометрический метод	7	Закрепление отсутствует
11	479929,68	2369878,69	479929,68	2369878,69	Картометрический метод	7	Закрепление отсутствует
12	479916,52	2369873,22	479916,52	2369873,22	Картометрический метод	7	Закрепление отсутствует
13	479894,82	2369881,77	479894,82	2369881,77	Картометрический метод	7	Закрепление отсутствует
14	479877,39	2369884,67	479877,39	2369884,67	Картометрический метод	7	Закрепление отсутствует
15	479865,25	2369879,89	479865,25	2369879,89	Картометрический метод	7	Закрепление отсутствует
16	479857,40	2369871,51	479857,40	2369871,51	Картометрический метод	7	Закрепление отсутствует
17	479838,78	2369852,72	479838,78	2369852,72	Картометрический метод	7	Закрепление отсутствует
18	479823,74	2369844,85	479823,74	2369844,85	Картометрический метод	7	Закрепление отсутствует
19	479798,46	2369835,80	479798,46	2369835,80	Картометрический метод	7	Закрепление отсутствует
20	479775,02	2369851,82	479775,02	2369851,82	Картометрический метод	7	Закрепление отсутствует
21	479667,13	2369756,82	479667,13	2369756,82	Картометрический метод	7	Закрепление отсутствует
22	479673,86	2369734,14	479673,86	2369734,14	Картометрический метод	7	Закрепление отсутствует
23	479695,76	2369717,21	479695,76	2369717,21	Картометрический метод	7	Закрепление отсутствует
24	479709,06	2369704,30	479709,06	2369704,30	Картометрический метод	7	Закрепление отсутствует
25	479705,50	2369687,65	479705,50	2369687,65	Картометрический метод	7	Закрепление отсутствует
26	479706,20	2369683,39	479706,20	2369683,39	Картометрический метод	7	Закрепление отсутствует
27	479695,94	2369655,71	479695,94	2369655,71	Картометрический метод	7	Закрепление отсутствует
28	479686,87	2369651,44	479686,87	2369651,44	Картометрический метод	7	Закрепление отсутствует
29	479671,83	2369658,81	479671,83	2369658,81	Картометрический метод	7	Закрепление отсутствует
30	479649,40	2369674,83	479649,40	2369674,83	Картометрический метод	7	Закрепление отсутствует
31	479630,82	2369692,64	479630,82	2369692,64	Картометрический метод	7	Закрепление отсутствует
32	479620,87	2369524,53	479620,87	2369524,53	Картометрический метод	7	Закрепление отсутствует
33	479641,15	2369514,76	479641,15	2369514,76	Картометрический метод	7	Закрепление отсутствует
34	479655,79	2369498,56	479655,79	2369498,56	Картометрический метод	7	Закрепление отсутствует
35	479680,14	2369548,79	479680,14	2369548,79	Картометрический метод	7	Закрепление отсутствует
36	479737,65	2369518,90	479737,65	2369518,90	Картометрический метод	7	Закрепление отсутствует
37	479765,65	2369497,99	479765,65	2369497,99	Картометрический метод	7	Закрепление отсутствует
38	479768,80	2369501,53	479768,80	2369501,53	Картометрический метод	7	Закрепление отсутствует
39	479778,31	2369519,98	479778,31	2369519,98	Картометрический метод	7	Закрепление отсутствует

Сведения о местоположении измененных (уточненных) границ объекта							
1. Система координат МСК 47 зона 2							
2. Сведения о характерных точках границ объекта							
Обозначение характерных точек границ	Существующие координаты, м		Измененные (уточненные) координаты, м		Метод определения координат характерной точки	Средняя квадратическая погрешность положения характерной точки (Мт), м	Описание обозначения точки на местности (при наличии)
	X	Y	X	Y			
40	479777,20	2369527,19	479777,20	2369527,19	Картометрический метод	7	Закрепление отсутствует
41	479754,42	2369546,97	479754,42	2369546,97	Картометрический метод	7	Закрепление отсутствует
42	479726,92	2369562,97	479726,92	2369562,97	Картометрический метод	7	Закрепление отсутствует
43	479693,64	2369597,10	479693,64	2369597,10	Картометрический метод	7	Закрепление отсутствует
44	479708,58	2369641,56	479708,58	2369641,56	Картометрический метод	7	Закрепление отсутствует
45	479752,94	2369727,46	479752,94	2369727,46	Картометрический метод	7	Закрепление отсутствует
1	479993,60	2369890,07	479816,95	2369799,30	Картометрический метод	7	Закрепление отсутствует
							-
46	480038,76	2369878,91	480038,76	2369878,91	Картометрический метод	7	Закрепление отсутствует
47	480051,32	2369879,29	480051,32	2369879,29	Картометрический метод	7	Закрепление отсутствует
48	480058,04	2369882,84	480058,04	2369882,84	Картометрический метод	7	Закрепление отсутствует
49	480069,22	2369905,67	480069,22	2369905,67	Картометрический метод	7	Закрепление отсутствует
50	480080,88	2369921,41	480080,88	2369921,41	Картометрический метод	7	Закрепление отсутствует
51	480088,87	2369921,78	480088,87	2369921,78	Картометрический метод	7	Закрепление отсутствует
52	480099,65	2369919,12	480099,65	2369919,12	Картометрический метод	7	Закрепление отсутствует
53	480104,98	2369916,84	480104,98	2369916,84	Картометрический метод	7	Закрепление отсутствует
54	480111,32	2369916,46	480111,32	2369916,46	Картометрический метод	7	Закрепление отсутствует
55	480118,06	2369917,85	480118,06	2369917,85	Картометрический метод	7	Закрепление отсутствует
56	480130,99	2369932,57	480130,99	2369932,57	Картометрический метод	7	Закрепление отсутствует
57	480139,10	2369945,13	480139,10	2369945,13	Картометрический метод	7	Закрепление отсутствует
58	480149,76	2369949,20	480149,76	2369949,20	Картометрический метод	7	Закрепление отсутствует
59	480141,26	2369959,46	480141,26	2369959,46	Картометрический метод	7	Закрепление отсутствует
60	480142,15	2369971,00	480142,15	2369971,00	Картометрический метод	7	Закрепление отсутствует
61	480143,92	2369981,79	480143,92	2369981,79	Картометрический метод	7	Закрепление отсутствует
62	480140,37	2369987,12	480140,37	2369987,12	Картометрический метод	7	Закрепление отсутствует
63	480132,38	2369989,40	480132,38	2369989,40	Картометрический метод	7	Закрепление отсутствует
64	480120,72	2369989,92	480120,72	2369989,92	Картометрический метод	7	Закрепление отсутствует
65	480111,32	2369980,90	480111,32	2369980,90	Картометрический метод	7	Закрепление отсутствует
66	480098,38	2369971,00	480098,38	2369971,00	Картометрический метод	7	Закрепление отсутствует
67	480089,88	2369954,02	480089,88	2369954,02	Картометрический метод	7	Закрепление отсутствует
68	480079,10	2369944,24	480079,10	2369944,24	Картометрический метод	7	Закрепление отсутствует
69	480065,64	2369933,45	480065,64	2369933,45	Картометрический метод	7	Закрепление

Сведения о местоположении измененных (уточненных) границ объекта							
1. Система координат МСК 47 зона 2							
2. Сведения о характерных точках границ объекта							
Обозначение характерных точек границ	Существующие координаты, м		Измененные (уточненные) координаты, м		Метод определения координат характерной точки	Средняя квадратическая погрешность положения характерной точки (M _t), м	Описание обозначения точки на местности (при наличии)
	X	Y	X	Y			
					метод		отсутствует
70	480041,55	2369923,57	480041,55	2369923,57	Картометрический метод	7	Закрепление отсутствует
71	480036,10	2369914,68	480036,10	2369914,68	Картометрический метод	7	Закрепление отсутствует
72	480029,88	2369894,13	480029,88	2369894,13	Картометрический метод	7	Закрепление отсутствует
73	480033,05	2369884,61	480033,05	2369884,61	Картометрический метод	7	Закрепление отсутствует
46	480038,76	2369878,91	480038,76	2369878,91	Картометрический метод	7	Закрепление отсутствует
							-
74	479851,68	2370060,79	479851,68	2370060,79	Картометрический метод	7	Закрепление отсутствует
75	479838,50	2370059,37	479838,50	2370059,37	Картометрический метод	7	Закрепление отсутствует
76	479815,21	2370042,04	479815,21	2370042,04	Картометрический метод	7	Закрепление отсутствует
77	479802,02	2370032,47	479802,02	2370032,47	Картометрический метод	7	Закрепление отсутствует
78	479786,12	2370041,14	479786,12	2370041,14	Картометрический метод	7	Закрепление отсутствует
79	479777,45	2370043,45	479777,45	2370043,45	Картометрический метод	7	Закрепление отсутствует
80	479763,75	2370012,82	479763,75	2370012,82	Картометрический метод	7	Закрепление отсутствует
81	479734,91	2369985,02	479734,91	2369985,02	Картометрический метод	7	Закрепление отсутствует
82	479692,11	2369964,97	479692,11	2369964,97	Картометрический метод	7	Закрепление отсутствует
83	479652,42	2369954,88	479652,42	2369954,88	Картометрический метод	7	Закрепление отсутствует
84	479637,42	2369896,00	479637,42	2369896,00	Картометрический метод	7	Закрепление отсутствует
85	479682,70	2369906,81	479682,70	2369906,81	Картометрический метод	7	Закрепление отсутствует
86	479720,84	2369927,61	479720,84	2369927,61	Картометрический метод	7	Закрепление отсутствует
87	479783,27	2369960,83	479783,27	2369960,83	Картометрический метод	7	Закрепление отсутствует
88	479827,11	2369996,01	479827,11	2369996,01	Картометрический метод	7	Закрепление отсутствует
89	479848,96	2370018,76	479848,96	2370018,76	Картометрический метод	7	Закрепление отсутствует
90	479860,86	2370048,51	479860,86	2370048,51	Картометрический метод	7	Закрепление отсутствует
91	479858,15	2370056,65	479858,15	2370056,65	Картометрический метод	7	Закрепление отсутствует
74	479851,68	2370060,79	479851,68	2370060,79	Картометрический метод	7	Закрепление отсутствует
							-
92	479998,04	2369916,46	479998,04	2369916,46	Картометрический метод	7	Закрепление отсутствует
93	480031,66	2369947,28	480031,66	2369947,28	Картометрический метод	7	Закрепление отсутствует
94	480066,94	2369975,46	480066,94	2369975,46	Картометрический метод	7	Закрепление отсутствует
95	480099,32	2369998,82	480099,32	2369998,82	Картометрический метод	7	Закрепление отсутствует
96	480115,34	2370000,17	480115,34	2370000,17	Картометрический метод	7	Закрепление отсутствует
97	480133,08	2370006,63	480133,08	2370006,63	Картометрический	7	Закрепление

Сведения о местоположении измененных (уточненных) границ объекта							
1. Система координат МСК 47 зона 2							
2. Сведения о характерных точках границ объекта							
Обозначение характерных точек границ	Существующие координаты, м		Измененные (уточненные) координаты, м		Метод определения координат характерной точки	Средняя квадратическая погрешность положения характерной точки (M _t), м	Описание обозначения точки на местности (при наличии)
	X	Y	X	Y			
					метод		отсутствует
98	480147,65	2370019,56	480147,65	2370019,56	Картометрический метод	7	Закрепление отсутствует
99	480164,72	2370022,35	480164,72	2370022,35	Картометрический метод	7	Закрепление отсутствует
100	480190,18	2370025,34	480190,18	2370025,34	Картометрический метод	7	Закрепление отсутствует
101	480198,67	2370037,59	480198,67	2370037,59	Картометрический метод	7	Закрепление отсутствует
102	480202,81	2370058,04	480202,81	2370058,04	Картометрический метод	7	Закрепление отсутствует
103	480199,73	2370064,21	480199,73	2370064,21	Картометрический метод	7	Закрепление отсутствует
104	480187,09	2370069,32	480187,09	2370069,32	Картометрический метод	7	Закрепление отсутствует
105	480175,23	2370066,53	480175,23	2370066,53	Картометрический метод	7	Закрепление отсутствует
106	480160,28	2370054,66	480160,28	2370054,66	Картометрический метод	7	Закрепление отсутствует
107	480142,24	2370050,23	480142,24	2370050,23	Картометрический метод	7	Закрепление отсутствует
108	480134,05	2370060,06	480134,05	2370060,06	Картометрический метод	7	Закрепление отсутствует
109	480120,16	2370059,39	480120,16	2370059,39	Картометрический метод	7	Закрепление отсутствует
110	480113,35	2370054,90	480113,35	2370054,90	Картометрический метод	7	Закрепление отсутствует
111	480103,24	2370045,30	480103,24	2370045,30	Картометрический метод	7	Закрепление отсутствует
112	480090,19	2370025,71	480090,19	2370025,71	Картометрический метод	7	Закрепление отсутствует
113	480079,96	2370011,99	480079,96	2370011,99	Картометрический метод	7	Закрепление отсутствует
114	480063,11	2369999,91	480063,11	2369999,91	Картометрический метод	7	Закрепление отсутствует
115	480051,44	2369999,91	480051,44	2369999,91	Картометрический метод	7	Закрепление отсутствует
116	480031,19	2370000,99	480031,19	2370000,99	Картометрический метод	7	Закрепление отсутствует
117	480011,62	2369996,80	480011,62	2369996,80	Картометрический метод	7	Закрепление отсутствует
118	479996,16	2369988,61	479996,16	2369988,61	Картометрический метод	7	Закрепление отсутствует
119	479986,23	2369969,74	479986,23	2369969,74	Картометрический метод	7	Закрепление отсутствует
120	479985,15	2369951,83	479985,15	2369951,83	Картометрический метод	7	Закрепление отсутствует
121	479992,07	2369936,35	479992,07	2369936,35	Картометрический метод	7	Закрепление отсутствует
122	480001,99	2369930,21	480001,99	2369930,21	Картометрический метод	7	Закрепление отсутствует
92	479998,04	2369916,46	479998,04	2369916,46	Картометрический метод	7	Закрепление отсутствует
							-
123	479792,37	2370075,77	479792,37	2370075,77	Картометрический метод	7	Закрепление отсутствует
124	479836,68	2370095,51	479836,68	2370095,51	Картометрический метод	7	Закрепление отсутствует
125	479936,51	2370134,63	479936,51	2370134,63	Картометрический метод	7	Закрепление отсутствует
126	480018,51	2370163,11	480018,51	2370163,11	Картометрический метод	7	Закрепление отсутствует

Сведения о местоположении измененных (уточненных) границ объекта							
1. Система координат МСК 47 зона 2							
2. Сведения о характерных точках границ объекта							
Обозначение характерных точек границ	Существующие координаты, м		Измененные (уточненные) координаты, м		Метод определения координат характерной точки	Средняя квадратическая погрешность положения характерной точки (M _t), м	Описание обозначения точки на местности (при наличии)
	X	Y	X	Y			
127	480044,84	2370167,23	480044,84	2370167,23	Картометрический метод	7	Закрепление отсутствует
128	480030,23	2370177,69	480030,23	2370177,69	Картометрический метод	7	Закрепление отсутствует
129	480017,09	2370195,58	480017,09	2370195,58	Картометрический метод	7	Закрепление отсутствует
130	480018,44	2370236,69	480018,44	2370236,69	Картометрический метод	7	Закрепление отсутствует
131	480055,39	2370260,43	480055,39	2370260,43	Картометрический метод	7	Закрепление отсутствует
132	480046,57	2370295,63	480046,57	2370295,63	Картометрический метод	7	Закрепление отсутствует
133	480021,70	2370297,71	480021,70	2370297,71	Картометрический метод	7	Закрепление отсутствует
134	479995,21	2370288,61	479995,21	2370288,61	Картометрический метод	7	Закрепление отсутствует
135	479969,00	2370288,22	479969,00	2370288,22	Картометрический метод	7	Закрепление отсутствует
136	479952,83	2370278,04	479952,83	2370278,04	Картометрический метод	7	Закрепление отсутствует
137	479922,39	2370292,32	479922,39	2370292,32	Картометрический метод	7	Закрепление отсутствует
138	479896,69	2370291,37	479896,69	2370291,37	Картометрический метод	7	Закрепление отсутствует
139	479884,44	2370285,17	479884,44	2370285,17	Картометрический метод	7	Закрепление отсутствует
140	479867,74	2370281,81	479867,74	2370281,81	Картометрический метод	7	Закрепление отсутствует
141	479857,38	2370288,55	479857,38	2370288,55	Картометрический метод	7	Закрепление отсутствует
142	479850,65	2370293,80	479850,65	2370293,80	Картометрический метод	7	Закрепление отсутствует
143	479831,58	2370302,72	479831,58	2370302,72	Картометрический метод	7	Закрепление отсутствует
144	479800,35	2370292,22	479800,35	2370292,22	Картометрический метод	7	Закрепление отсутствует
145	479774,50	2370283,61	479774,50	2370283,61	Картометрический метод	7	Закрепление отсутствует
146	479766,96	2370271,49	479766,96	2370271,49	Картометрический метод	7	Закрепление отсутствует
147	479783,91	2370273,12	479783,91	2370273,12	Картометрический метод	7	Закрепление отсутствует
148	479787,39	2370265,52	479787,39	2370265,52	Картометрический метод	7	Закрепление отсутствует
149	479775,52	2370245,95	479775,52	2370245,95	Картометрический метод	7	Закрепление отсутствует
150	479777,48	2370229,67	479777,48	2370229,67	Картометрический метод	7	Закрепление отсутствует
151	479785,59	2370210,70	479785,59	2370210,70	Картометрический метод	7	Закрепление отсутствует
152	479783,72	2370192,05	479783,72	2370192,05	Картометрический метод	7	Закрепление отсутствует
153	479764,50	2370176,47	479764,50	2370176,47	Картометрический метод	7	Закрепление отсутствует
154	479795,66	2370175,44	479795,66	2370175,44	Картометрический метод	7	Закрепление отсутствует
155	479810,11	2370160,00	479810,11	2370160,00	Картометрический метод	7	Закрепление отсутствует
156	479802,23	2370132,55	479802,23	2370132,55	Картометрический метод	7	Закрепление отсутствует
157	479801,16	2370115,59	479801,16	2370115,59	Картометрический метод	7	Закрепление отсутствует

Сведения о местоположении измененных (уточненных) границ объекта							
1. Система координат МСК 47 зона 2							
2. Сведения о характерных точках границ объекта							
Обозначение характерных точек границ	Существующие координаты, м		Измененные (уточненные) координаты, м		Метод определения координат характерной точки	Средняя квадратическая погрешность положения характерной точки (M _t), м	Описание обозначения точки на местности (при наличии)
	X	Y	X	Y			
123	479792,37	2370075,77	479792,37	2370075,77	Картометрический метод	7	Закрепление отсутствует
							-
158	480238,56	2370179,55	480266,44	2370154,93	Картометрический метод	7	Закрепление отсутствует
159	480304,69	2370142,45	480304,69	2370142,45	Картометрический метод	7	Закрепление отсутствует
160	480338,75	2370116,39	480338,75	2370116,39	Картометрический метод	7	Закрепление отсутствует
161	480357,36	2370113,28	480357,36	2370113,28	Картометрический метод	7	Закрепление отсутствует
162	480370,94	2370109,09	480370,94	2370109,09	Картометрический метод	7	Закрепление отсутствует
163	480378,99	2370126,29	480378,99	2370126,29	Картометрический метод	7	Закрепление отсутствует
164	480373,20	2370140,19	480373,20	2370140,19	Картометрический метод	7	Закрепление отсутствует
165	480316,05	2370184,48	480316,05	2370184,48	Картометрический метод	7	Закрепление отсутствует
166	480279,21	2370201,91	480279,21	2370201,91	Картометрический метод	7	Закрепление отсутствует
167	480253,62	2370220,21	480253,62	2370220,21	Картометрический метод	7	Закрепление отсутствует
168	-	-	480238,56	2370179,55	Картометрический метод	7	Закрепление отсутствует
158	480238,56	2370179,55	480266,44	2370154,93	Картометрический метод	7	Закрепление отсутствует
							-
169	480244,04	2370322,54	480133,37	2370111,18	Картометрический метод	7	Закрепление отсутствует
170	-	-	480151,41	2370111,47	Картометрический метод	7	Закрепление отсутствует
171	-	-	480171,48	2370118,61	Картометрический метод	7	Закрепление отсутствует
172	-	-	480182,36	2370126,15	Картометрический метод	7	Закрепление отсутствует
173	-	-	480191,59	2370139,15	Картометрический метод	7	Закрепление отсутствует
174	-	-	480207,71	2370176,55	Картометрический метод	7	Закрепление отсутствует
175	-	-	480225,88	2370221,42	Картометрический метод	7	Закрепление отсутствует
176	-	-	480230,25	2370249,20	Картометрический метод	7	Закрепление отсутствует
177	-	-	480239,19	2370298,54	Картометрический метод	7	Закрепление отсутствует
178	-	-	480244,04	2370322,54	Картометрический метод	7	Закрепление отсутствует
179	480228,95	2370299,93	480228,95	2370299,93	Картометрический метод	7	Закрепление отсутствует
180	480203,99	2370255,18	480203,99	2370255,18	Картометрический метод	7	Закрепление отсутствует
181	480187,51	2370225,33	480187,51	2370225,33	Картометрический метод	7	Закрепление отсутствует
182	480155,54	2370196,01	480155,54	2370196,01	Картометрический метод	7	Закрепление отсутствует
183	480143,72	2370177,69	480143,72	2370177,69	Картометрический метод	7	Закрепление отсутствует
184	480127,73	2370166,39	480127,73	2370166,39	Картометрический метод	7	Закрепление отсутствует
185	480109,66	2370168,80	480109,66	2370168,80	Картометрический метод	7	Закрепление отсутствует

Сведения о местоположении измененных (уточненных) границ объекта							
1. Система координат МСК 47 зона 2							
2. Сведения о характерных точках границ объекта							
Обозначение характерных точек границ	Существующие координаты, м		Измененные (уточненные) координаты, м		Метод определения координат характерной точки	Средняя квадратическая погрешность положения характерной точки (M _t), м	Описание обозначения точки на местности (при наличии)
	X	Y	X	Y			
186	480095,22	2370162,90	480095,22	2370162,90	Картометрический метод	7	Закрепление отсутствует
187	480090,17	2370155,95	480090,17	2370155,95	Картометрический метод	7	Закрепление отсутствует
188	480089,34	2370149,60	480089,34	2370149,60	Картометрический метод	7	Закрепление отсутствует
189	480090,46	2370143,17	480090,46	2370143,17	Картометрический метод	7	Закрепление отсутствует
190	480099,53	2370133,58	480099,53	2370133,58	Картометрический метод	7	Закрепление отсутствует
191	480115,26	2370129,04	480115,26	2370129,04	Картометрический метод	7	Закрепление отсутствует
192	480135,51	2370129,34	480135,51	2370129,34	Картометрический метод	7	Закрепление отсутствует
193	480135,74	2370122,09	480135,74	2370122,09	Картометрический метод	7	Закрепление отсутствует
169	480244,04	2370322,54	480133,37	2370111,18	Картометрический метод	7	Закрепление отсутствует
							-
194	480409,46	2370359,18	480409,46	2370359,18	Картометрический метод	7	Закрепление отсутствует
195	480398,02	2370354,69	480398,02	2370354,69	Картометрический метод	7	Закрепление отсутствует
196	480375,21	2370350,35	480375,21	2370350,35	Картометрический метод	7	Закрепление отсутствует
197	480346,41	2370349,93	480346,41	2370349,93	Картометрический метод	7	Закрепление отсутствует
198	480342,63	2370346,52	480342,63	2370346,52	Картометрический метод	7	Закрепление отсутствует
199	480312,56	2370342,99	480312,56	2370342,99	Картометрический метод	7	Закрепление отсутствует
200	480290,96	2370331,23	480290,96	2370331,23	Картометрический метод	7	Закрепление отсутствует
201	480314,10	2370314,25	480314,10	2370314,25	Картометрический метод	7	Закрепление отсутствует
202	480335,86	2370293,58	480335,86	2370293,58	Картометрический метод	7	Закрепление отсутствует
203	480344,88	2370264,59	480344,88	2370264,59	Картометрический метод	7	Закрепление отсутствует
204	480352,98	2370252,24	480352,98	2370252,24	Картометрический метод	7	Закрепление отсутствует
205	480373,12	2370255,56	480373,12	2370255,56	Картометрический метод	7	Закрепление отсутствует
206	480380,20	2370261,17	480380,20	2370261,17	Картометрический метод	7	Закрепление отсутствует
207	480385,94	2370272,92	480385,94	2370272,92	Картометрический метод	7	Закрепление отсутствует
208	480392,48	2370277,72	480392,48	2370277,72	Картометрический метод	7	Закрепление отсутствует
209	480398,62	2370274,91	480398,62	2370274,91	Картометрический метод	7	Закрепление отсутствует
210	480407,57	2370266,38	480407,57	2370266,38	Картометрический метод	7	Закрепление отсутствует
211	480415,05	2370259,84	480415,05	2370259,84	Картометрический метод	7	Закрепление отсутствует
212	480429,72	2370259,84	480429,72	2370259,84	Картометрический метод	7	Закрепление отсутствует
213	480436,80	2370265,43	480436,80	2370265,43	Картометрический метод	7	Закрепление отсутствует
214	480437,20	2370284,26	480437,20	2370284,26	Картометрический метод	7	Закрепление отсутствует
215	480442,39	2370293,74	480442,39	2370293,74	Картометрический метод	7	Закрепление

Сведения о местоположении измененных (уточненных) границ объекта							
1. Система координат МСК 47 зона 2							
2. Сведения о характерных точках границ объекта							
Обозначение характерных точек границ	Существующие координаты, м		Измененные (уточненные) координаты, м		Метод определения координат характерной точки	Средняя квадратическая погрешность положения характерной точки (M _t), м	Описание обозначения точки на местности (при наличии)
	X	Y	X	Y			
					метод		отсутствует
216	480453,75	2370295,61	480453,75	2370295,61	Картометрический метод	7	Закрепление отсутствует
217	480463,09	2370287,60	480463,09	2370287,60	Картометрический метод	7	Закрепление отсутствует
218	480466,83	2370266,91	480466,83	2370266,91	Картометрический метод	7	Закрепление отсутствует
219	480474,84	2370253,17	480474,84	2370253,17	Картометрический метод	7	Закрепление отсутствует
220	480489,47	2370248,38	480489,47	2370248,38	Картометрический метод	7	Закрепление отсутствует
221	480504,28	2370246,98	480504,28	2370246,98	Картометрический метод	7	Закрепление отсутствует
222	480514,15	2370250,79	480514,15	2370250,79	Картометрический метод	7	Закрепление отсутствует
223	480519,09	2370258,53	480519,09	2370258,53	Картометрический метод	7	Закрепление отсутствует
224	480522,89	2370263,73	480522,89	2370263,73	Картометрический метод	7	Закрепление отсутствует
225	480527,37	2370259,73	480527,37	2370259,73	Картометрический метод	7	Закрепление отсутствует
226	480529,70	2370249,78	480529,70	2370249,78	Картометрический метод	7	Закрепление отсутствует
227	480532,77	2370244,18	480532,77	2370244,18	Картометрический метод	7	Закрепление отсутствует
228	480539,59	2370242,51	480539,59	2370242,51	Картометрический метод	7	Закрепление отсутствует
229	480540,98	2370250,52	480540,98	2370250,52	Картометрический метод	7	Закрепление отсутствует
230	480540,51	2370266,55	480540,51	2370266,55	Картометрический метод	7	Закрепление отсутствует
231	480533,80	2370271,99	480533,80	2370271,99	Картометрический метод	7	Закрепление отсутствует
232	480525,47	2370274,74	480525,47	2370274,74	Картометрический метод	7	Закрепление отсутствует
233	480522,26	2370281,17	480522,26	2370281,17	Картометрический метод	7	Закрепление отсутствует
234	480531,44	2370290,65	480531,44	2370290,65	Картометрический метод	7	Закрепление отсутствует
235	480536,03	2370297,09	480536,03	2370297,09	Картометрический метод	7	Закрепление отсутствует
236	480529,52	2370305,18	480529,52	2370305,18	Картометрический метод	7	Закрепление отсутствует
237	480510,63	2370309,77	480510,63	2370309,77	Картометрический метод	7	Закрепление отсутствует
238	480493,13	2370316,27	480493,13	2370316,27	Картометрический метод	7	Закрепление отсутствует
239	480489,06	2370323,54	480489,06	2370323,54	Картометрический метод	7	Закрепление отсутствует
240	480492,29	2370329,73	480492,29	2370329,73	Картометрический метод	7	Закрепление отсутствует
241	480498,24	2370332,72	480498,24	2370332,72	Картометрический метод	7	Закрепление отсутствует
242	480515,45	2370335,69	480515,45	2370335,69	Картометрический метод	7	Закрепление отсутствует
243	480518,97	2370340,82	480518,97	2370340,82	Картометрический метод	7	Закрепление отсутствует
244	480524,94	2370351,61	480524,94	2370351,61	Картометрический метод	7	Закрепление отсутствует
245	480524,09	2370363,22	480524,09	2370363,22	Картометрический метод	7	Закрепление отсутствует
246	480514,92	2370379,68	480514,92	2370379,68	Картометрический метод	7	Закрепление

Сведения о местоположении измененных (уточненных) границ объекта							
1. Система координат МСК 47 зона 2							
2. Сведения о характерных точках границ объекта							
Обозначение характерных точек границ	Существующие координаты, м		Измененные (уточненные) координаты, м		Метод определения координат характерной точки	Средняя квадратическая погрешность положения характерной точки (M _t), м	Описание обозначения точки на местности (при наличии)
	X	Y	X	Y			
					метод		отсутствует
247	480484,70	2370396,65	480484,70	2370396,65	Картометрический метод	7	Закрепление отсутствует
248	480479,35	2370397,49	480479,35	2370397,49	Картометрический метод	7	Закрепление отсутствует
249	480473,16	2370392,60	480473,16	2370392,60	Картометрический метод	7	Закрепление отсутствует
250	480462,07	2370373,47	480462,07	2370373,47	Картометрический метод	7	Закрепление отсутствует
251	480448,61	2370357,80	480448,61	2370357,80	Картометрический метод	7	Закрепление отсутствует
252	480428,11	2370351,38	480428,11	2370351,38	Картометрический метод	7	Закрепление отсутствует
194	480409,46	2370359,18	480409,46	2370359,18	Картометрический метод	7	Закрепление отсутствует
							-
253	480623,11	2370471,99	480623,11	2370471,99	Картометрический метод	7	Закрепление отсутствует
254	480629,55	2370490,75	480629,55	2370490,75	Картометрический метод	7	Закрепление отсутствует
255	480628,76	2370495,75	480628,76	2370495,75	Картометрический метод	7	Закрепление отсутствует
256	480616,36	2370507,59	480616,36	2370507,59	Картометрический метод	7	Закрепление отсутствует
257	480604,05	2370508,95	480604,05	2370508,95	Картометрический метод	7	Закрепление отсутствует
258	480594,27	2370506,40	480594,27	2370506,40	Картометрический метод	7	Закрепление отсутствует
259	480588,07	2370500,84	480588,07	2370500,84	Картометрический метод	7	Закрепление отсутствует
260	480584,75	2370488,76	480584,75	2370488,76	Картометрический метод	7	Закрепление отсутствует
261	480584,18	2370477,87	480584,18	2370477,87	Картометрический метод	7	Закрепление отсутствует
262	480577,73	2370467,46	480577,73	2370467,46	Картометрический метод	7	Закрепление отсутствует
263	480585,29	2370453,16	480585,29	2370453,16	Картометрический метод	7	Закрепление отсутствует
264	480584,42	2370436,08	480584,42	2370436,08	Картометрический метод	7	Закрепление отсутствует
265	480572,42	2370409,69	480572,42	2370409,69	Картометрический метод	7	Закрепление отсутствует
266	480564,79	2370401,27	480564,79	2370401,27	Картометрический метод	7	Закрепление отсутствует
267	480550,49	2370393,48	480550,49	2370393,48	Картометрический метод	7	Закрепление отсутствует
268	480541,59	2370380,85	480541,59	2370380,85	Картометрический метод	7	Закрепление отсутствует
269	480535,07	2370363,76	480535,07	2370363,76	Картометрический метод	7	Закрепление отсутствует
270	480532,28	2370336,27	480532,28	2370336,27	Картометрический метод	7	Закрепление отсутствует
271	480535,38	2370326,73	480535,38	2370326,73	Картометрический метод	7	Закрепление отсутствует
272	480543,27	2370326,41	480543,27	2370326,41	Картометрический метод	7	Закрепление отсутствует
273	480556,45	2370347,47	480556,45	2370347,47	Картометрический метод	7	Закрепление отсутствует
274	480570,43	2370365,11	480570,43	2370365,11	Картометрический метод	7	Закрепление отсутствует
275	480581,32	2370375,52	480581,32	2370375,52	Картометрический метод	7	Закрепление отсутствует

Сведения о местоположении измененных (уточненных) границ объекта							
1. Система координат МСК 47 зона 2							
2. Сведения о характерных точках границ объекта							
Обозначение характерных точек границ	Существующие координаты, м		Измененные (уточненные) координаты, м		Метод определения координат характерной точки	Средняя квадратическая погрешность положения характерной точки (M _t), м	Описание обозначения точки на местности (при наличии)
	X	Y	X	Y			
276	480590,06	2370388,17	480590,06	2370388,17	Картометрический метод	7	Закрепление отсутствует
277	480602,93	2370423,44	480602,93	2370423,44	Картометрический метод	7	Закрепление отсутствует
278	480609,93	2370444,18	480609,93	2370444,18	Картометрический метод	7	Закрепление отсутствует
279	480618,35	2370461,58	480618,35	2370461,58	Картометрический метод	7	Закрепление отсутствует
253	480623,11	2370471,99	480623,11	2370471,99	Картометрический метод	7	Закрепление отсутствует
							-
280	480503,12	2370418,12	480503,12	2370418,12	Картометрический метод	7	Закрепление отсутствует
281	480521,08	2370400,47	480521,08	2370400,47	Картометрический метод	7	Закрепление отсутствует
282	480536,27	2370398,26	480536,27	2370398,26	Картометрический метод	7	Закрепление отсутствует
283	480544,61	2370406,04	480544,61	2370406,04	Картометрический метод	7	Закрепление отсутствует
284	480548,03	2370417,32	480548,03	2370417,32	Картометрический метод	7	Закрепление отсутствует
285	480548,59	2370428,76	480548,59	2370428,76	Картометрический метод	7	Закрепление отсутствует
286	480533,40	2370450,61	480533,40	2370450,61	Картометрический метод	7	Закрепление отсутствует
287	480525,30	2370455,70	480525,30	2370455,70	Картометрический метод	7	Закрепление отсутствует
288	480507,34	2370455,93	480507,34	2370455,93	Картометрический метод	7	Закрепление отсутствует
289	480498,36	2370451,73	480498,36	2370451,73	Картометрический метод	7	Закрепление отсутствует
290	480494,46	2370445,05	480494,46	2370445,05	Картометрический метод	7	Закрепление отсутствует
291	480495,03	2370432,74	480495,03	2370432,74	Картометрический метод	7	Закрепление отсутствует
280	480503,12	2370418,12	480503,12	2370418,12	Картометрический метод	7	Закрепление отсутствует
							-
292	478976,97	2372442,87	478976,97	2372442,87	Картометрический метод	7	Закрепление отсутствует
293	478961,50	2372415,90	478961,50	2372415,90	Картометрический метод	7	Закрепление отсутствует
294	478962,65	2372405,31	478962,65	2372405,31	Картометрический метод	7	Закрепление отсутствует
295	478978,58	2372405,16	478978,58	2372405,16	Картометрический метод	7	Закрепление отсутствует
296	478995,86	2372413,57	478995,86	2372413,57	Картометрический метод	7	Закрепление отсутствует
297	479014,80	2372412,81	479014,80	2372412,81	Картометрический метод	7	Закрепление отсутствует
298	479037,22	2372401,66	479037,22	2372401,66	Картометрический метод	7	Закрепление отсутствует
299	479073,88	2372384,25	479073,88	2372384,25	Картометрический метод	7	Закрепление отсутствует
300	479103,98	2372377,70	479103,98	2372377,70	Картометрический метод	7	Закрепление отсутствует
301	479163,63	2372355,51	479163,63	2372355,51	Картометрический метод	7	Закрепление отсутствует
302	479197,25	2372352,96	479197,25	2372352,96	Картометрический метод	7	Закрепление отсутствует
303	479255,01	2372324,61	479255,01	2372324,61	Картометрический метод	7	Закрепление отсутствует

Сведения о местоположении измененных (уточненных) границ объекта							
1. Система координат МСК 47 зона 2							
2. Сведения о характерных точках границ объекта							
Обозначение характерных точек границ	Существующие координаты, м		Измененные (уточненные) координаты, м		Метод определения координат характерной точки	Средняя квадратическая погрешность положения характерной точки (M _t), м	Описание обозначения точки на местности (при наличии)
	X	Y	X	Y			
304	479333,10	2372292,55	479333,10	2372292,55	Картометрический метод	7	Закрепление отсутствует
305	479388,73	2372272,34	479388,73	2372272,34	Картометрический метод	7	Закрепление отсутствует
306	479417,09	2372287,13	479417,09	2372287,13	Картометрический метод	7	Закрепление отсутствует
307	479444,54	2372287,47	479444,54	2372287,47	Картометрический метод	7	Закрепление отсутствует
308	479466,64	2372276,74	479466,64	2372276,74	Картометрический метод	7	Закрепление отсутствует
309	479530,60	2372249,64	479530,60	2372249,64	Картометрический метод	7	Закрепление отсутствует
310	479572,13	2372223,30	479572,13	2372223,30	Картометрический метод	7	Закрепление отсутствует
311	479611,38	2372203,27	479611,38	2372203,27	Картометрический метод	7	Закрепление отсутствует
312	479673,97	2372172,49	479673,97	2372172,49	Картометрический метод	7	Закрепление отсутствует
313	479642,02	2372149,86	479642,02	2372149,86	Картометрический метод	7	Закрепление отсутствует
314	479643,47	2372118,63	479643,47	2372118,63	Картометрический метод	7	Закрепление отсутствует
315	479679,27	2372107,44	479679,27	2372107,44	Картометрический метод	7	Закрепление отсутствует
316	479757,31	2372053,69	479757,31	2372053,69	Картометрический метод	7	Закрепление отсутствует
317	479835,39	2372001,18	479835,39	2372001,18	Картометрический метод	7	Закрепление отсутствует
318	479921,78	2371944,13	479921,78	2371944,13	Картометрический метод	7	Закрепление отсутствует
319	480027,33	2371884,99	480027,33	2371884,99	Картометрический метод	7	Закрепление отсутствует
320	480081,44	2371861,98	480081,44	2371861,98	Картометрический метод	7	Закрепление отсутствует
321	480136,96	2371843,92	480136,96	2371843,92	Картометрический метод	7	Закрепление отсутствует
322	480169,98	2371824,10	480169,98	2371824,10	Картометрический метод	7	Закрепление отсутствует
323	480216,86	2371808,82	480216,86	2371808,82	Картометрический метод	7	Закрепление отсутствует
324	480263,58	2371788,55	480263,58	2371788,55	Картометрический метод	7	Закрепление отсутствует
325	480304,16	2371770,98	480304,16	2371770,98	Картометрический метод	7	Закрепление отсутствует
326	480328,64	2371757,90	480328,64	2371757,90	Картометрический метод	7	Закрепление отсутствует
327	480381,98	2371725,85	480381,98	2371725,85	Картометрический метод	7	Закрепление отсутствует
328	480436,73	2371690,27	480436,73	2371690,27	Картометрический метод	7	Закрепление отсутствует
329	480471,44	2371670,62	480471,44	2371670,62	Картометрический метод	7	Закрепление отсутствует
330	480501,34	2371655,08	480501,34	2371655,08	Картометрический метод	7	Закрепление отсутствует
331	480542,09	2371630,16	480542,09	2371630,16	Картометрический метод	7	Закрепление отсутствует
332	480568,97	2371608,88	480568,97	2371608,88	Картометрический метод	7	Закрепление отсутствует
333	480573,65	2371599,00	480573,65	2371599,00	Картометрический метод	7	Закрепление отсутствует
334	480578,34	2371594,10	480578,34	2371594,10	Картометрический метод	7	Закрепление отсутствует

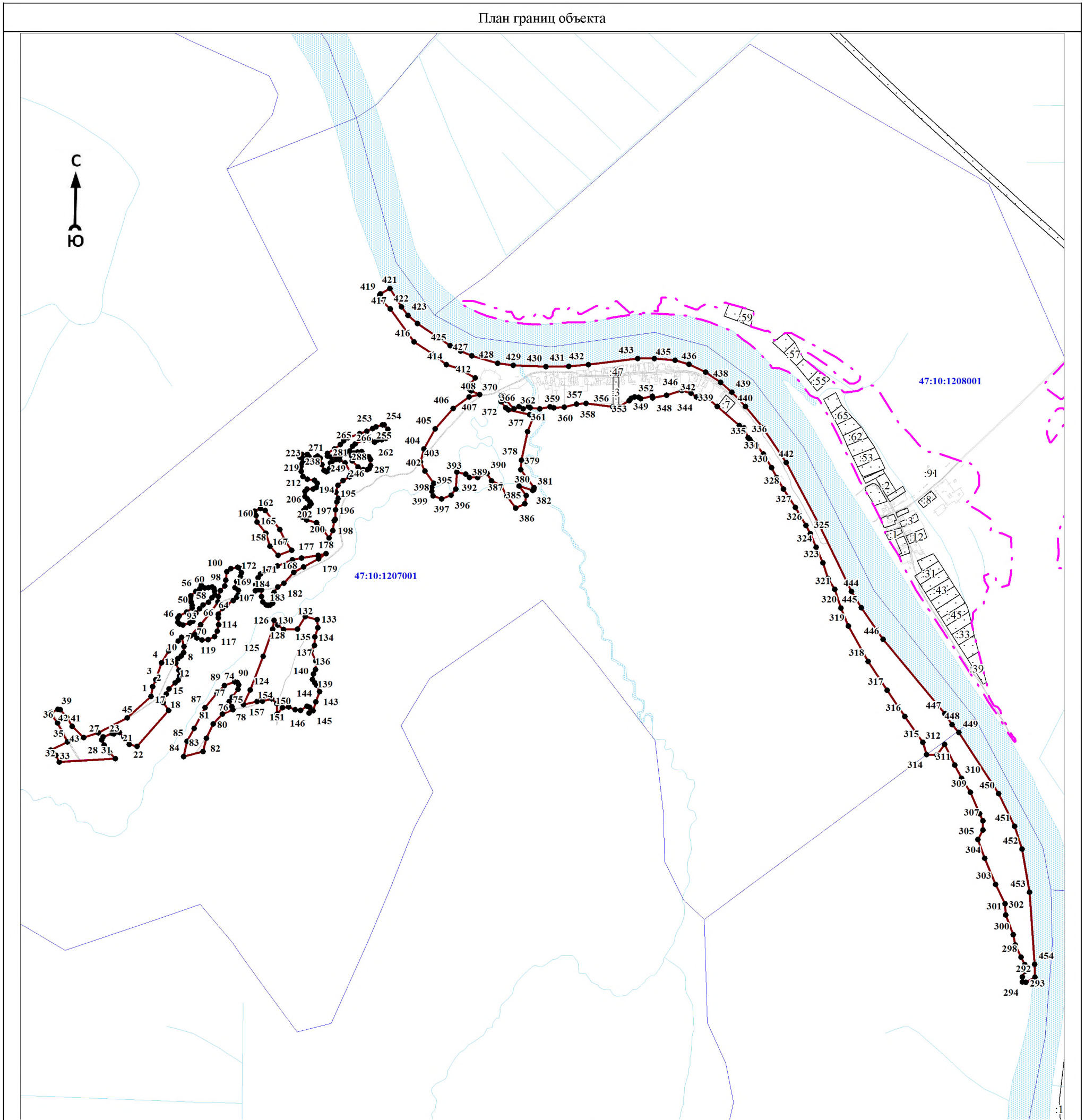
Сведения о местоположении измененных (уточненных) границ объекта							
1. Система координат МСК 47 зона 2							
2. Сведения о характерных точках границ объекта							
Обозначение характерных точек границ	Существующие координаты, м		Измененные (уточненные) координаты, м		Метод определения координат характерной точки	Средняя квадратическая погрешность положения характерной точки (M _t), м	Описание обозначения точки на местности (при наличии)
	X	Y	X	Y			
335	480585,07	2371590,11	480585,07	2371590,11	Картометрический метод	7	Закрепление отсутствует
336	480590,74	2371584,94	480590,74	2371584,94	Картометрический метод	7	Закрепление отсутствует
337	480620,22	2371572,43	480620,22	2371572,43	Картометрический метод	7	Закрепление отсутствует
338	480626,85	2371558,25	480626,85	2371558,25	Картометрический метод	7	Закрепление отсутствует
339	480684,14	2371492,61	480684,14	2371492,61	Картометрический метод	7	Закрепление отсутствует
340	480709,30	2371463,41	480709,30	2371463,41	Картометрический метод	7	Закрепление отсутствует
341	480706,19	2371458,73	480706,19	2371458,73	Картометрический метод	7	Закрепление отсутствует
342	480715,90	2371440,16	480715,90	2371440,16	Картометрический метод	7	Закрепление отсутствует
343	480710,88	2371436,72	480710,88	2371436,72	Картометрический метод	7	Закрепление отсутствует
344	480712,24	2371430,73	480712,24	2371430,73	Картометрический метод	7	Закрепление отсутствует
345	480723,70	2371414,50	480723,70	2371414,50	Картометрический метод	7	Закрепление отсутствует
346	480731,56	2371386,70	480731,56	2371386,70	Картометрический метод	7	Закрепление отсутствует
347	480717,19	2371341,02	480717,19	2371341,02	Картометрический метод	7	Закрепление отсутствует
348	480709,60	2371299,56	480709,60	2371299,56	Картометрический метод	7	Закрепление отсутствует
349	480714,59	2371298,57	480714,59	2371298,57	Картометрический метод	7	Закрепление отсутствует
350	480707,53	2371263,69	480707,53	2371263,69	Картометрический метод	7	Закрепление отсутствует
351	480711,59	2371258,08	480711,59	2371258,08	Картометрический метод	7	Закрепление отсутствует
352	480712,90	2371245,84	480712,90	2371245,84	Картометрический метод	7	Закрепление отсутствует
353	480708,18	2371234,88	480708,18	2371234,88	Картометрический метод	7	Закрепление отсутствует
354	480701,45	2371229,16	480701,45	2371229,16	Картометрический метод	7	Закрепление отсутствует
355	480683,17	2371198,89	480683,17	2371198,89	Картометрический метод	7	Закрепление отсутствует
356	480682,95	2371180,80	480682,95	2371180,80	Картометрический метод	7	Закрепление отсутствует
357	480693,47	2371100,43	480693,47	2371100,43	Картометрический метод	7	Закрепление отсутствует
358	480690,97	2371071,41	480690,97	2371071,41	Картометрический метод	7	Закрепление отсутствует
359	480681,52	2371034,56	480681,52	2371034,56	Картометрический метод	7	Закрепление отсутствует
360	480679,90	2371003,88	480679,90	2371003,88	Картометрический метод	7	Закрепление отсутствует
361	480682,86	2370992,45	480682,86	2370992,45	Картометрический метод	7	Закрепление отсутствует
362	480676,86	2370961,52	480676,86	2370961,52	Картометрический метод	7	Закрепление отсутствует
363	480680,05	2370933,50	480680,05	2370933,50	Картометрический метод	7	Закрепление отсутствует
364	480683,91	2370928,13	480683,91	2370928,13	Картометрический метод	7	Закрепление отсутствует
365	480676,68	2370911,51	480676,68	2370911,51	Картометрический метод	7	Закрепление отсутствует

Сведения о местоположении измененных (уточненных) границ объекта							
1. Система координат МСК 47 зона 2							
2. Сведения о характерных точках границ объекта							
Обозначение характерных точек границ	Существующие координаты, м		Измененные (уточненные) координаты, м		Метод определения координат характерной точки	Средняя квадратическая погрешность положения характерной точки (M _t), м	Описание обозначения точки на местности (при наличии)
	X	Y	X	Y			
366	480684,39	2370899,74	480684,39	2370899,74	Картометрический метод	7	Закрепление отсутствует
367	480677,14	2370884,86	480677,14	2370884,86	Картометрический метод	7	Закрепление отсутствует
368	480703,01	2370860,29	480703,01	2370860,29	Картометрический метод	7	Закрепление отсутствует
369	480715,26	2370853,12	480715,26	2370853,12	Картометрический метод	7	Закрепление отсутствует
370	480716,46	2370847,26	480716,46	2370847,26	Картометрический метод	7	Закрепление отсутствует
371	480700,74	2370848,66	480700,74	2370848,66	Картометрический метод	7	Закрепление отсутствует
372	480698,35	2370846,21	480698,35	2370846,21	Картометрический метод	7	Закрепление отсутствует
373	480679,40	2370859,78	480679,40	2370859,78	Картометрический метод	7	Закрепление отсутствует
374	480673,69	2370868,59	480673,69	2370868,59	Картометрический метод	7	Закрепление отсутствует
375	480659,77	2370930,83	480659,77	2370930,83	Картометрический метод	7	Закрепление отсутствует
376	480649,45	2370940,99	480649,45	2370940,99	Картометрический метод	7	Закрепление отсутствует
377	480608,94	2370925,59	480608,94	2370925,59	Картометрический метод	7	Закрепление отсутствует
378	480523,79	2370907,36	480523,79	2370907,36	Картометрический метод	7	Закрепление отсутствует
379	480495,25	2370905,03	480495,25	2370905,03	Картометрический метод	7	Закрепление отсутствует
380	480441,01	2370944,14	480441,01	2370944,14	Картометрический метод	7	Закрепление отсутствует
381	480434,67	2370943,89	480434,67	2370943,89	Картометрический метод	7	Закрепление отсутствует
382	480433,33	2370940,12	480433,33	2370940,12	Картометрический метод	7	Закрепление отсутствует
383	480445,71	2370899,80	480445,71	2370899,80	Картометрический метод	7	Закрепление отсутствует
384	480417,35	2370920,74	480417,35	2370920,74	Картометрический метод	7	Закрепление отсутствует
385	480393,04	2370917,33	480393,04	2370917,33	Картометрический метод	7	Закрепление отсутствует
386	480380,51	2370889,49	480380,51	2370889,49	Картометрический метод	7	Закрепление отсутствует
387	480415,82	2370863,38	480415,82	2370863,38	Картометрический метод	7	Закрепление отсутствует
388	480447,67	2370846,10	480447,67	2370846,10	Картометрический метод	7	Закрепление отсутствует
389	480461,67	2370816,96	480461,67	2370816,96	Картометрический метод	7	Закрепление отсутствует
390	480483,67	2370803,76	480483,67	2370803,76	Картометрический метод	7	Закрепление отсутствует
391	480471,52	2370775,48	480471,52	2370775,48	Картометрический метод	7	Закрепление отсутствует
392	480471,98	2370751,76	480471,98	2370751,76	Картометрический метод	7	Закрепление отсутствует
393	480481,57	2370740,23	480481,57	2370740,23	Картометрический метод	7	Закрепление отсутствует
394	480488,18	2370713,82	480488,18	2370713,82	Картометрический метод	7	Закрепление отсутствует
395	480437,37	2370710,92	480437,37	2370710,92	Картометрический метод	7	Закрепление отсутствует
396	480419,02	2370696,04	480419,02	2370696,04	Картометрический метод	7	Закрепление отсутствует

Сведения о местоположении измененных (уточненных) границ объекта							
1. Система координат МСК 47 зона 2							
2. Сведения о характерных точках границ объекта							
Обозначение характерных точек границ	Существующие координаты, м		Измененные (уточненные) координаты, м		Метод определения координат характерной точки	Средняя квадратическая погрешность положения характерной точки (Мт), м	Описание обозначения точки на местности (при наличии)
	X	Y	X	Y			
397	480407,62	2370668,27	480407,62	2370668,27	Картометрический метод	7	Закрепление отсутствует
398	480416,20	2370642,55	480416,20	2370642,55	Картометрический метод	7	Закрепление отсутствует
399	480431,35	2370638,11	480431,35	2370638,11	Картометрический метод	7	Закрепление отсутствует
400	480441,55	2370638,43	480441,55	2370638,43	Картометрический метод	7	Закрепление отсутствует
401	480453,89	2370644,76	480453,89	2370644,76	Картометрический метод	7	Закрепление отсутствует
402	480490,72	2370618,05	480490,72	2370618,05	Картометрический метод	7	Закрепление отсутствует
403	480518,71	2370604,83	480518,71	2370604,83	Картометрический метод	7	Закрепление отсутствует
404	480557,03	2370615,44	480557,03	2370615,44	Картометрический метод	7	Закрепление отсутствует
405	480616,62	2370648,62	480616,62	2370648,62	Картометрический метод	7	Закрепление отсутствует
406	480677,71	2370702,13	480677,71	2370702,13	Картометрический метод	7	Закрепление отсутствует
407	480712,33	2370750,70	480712,33	2370750,70	Картометрический метод	7	Закрепление отсутствует
408	480719,70	2370781,95	480719,70	2370781,95	Картометрический метод	7	Закрепление отсутствует
409	480730,55	2370756,10	480730,55	2370756,10	Картометрический метод	7	Закрепление отсутствует
410	480735,76	2370751,30	480735,76	2370751,30	Картометрический метод	7	Закрепление отсутствует
411	480750,46	2370752,67	480750,46	2370752,67	Картометрический метод	7	Закрепление отсутствует
412	480769,61	2370768,24	480769,61	2370768,24	Картометрический метод	7	Закрепление отсутствует
413	480797,84	2370716,81	480797,84	2370716,81	Картометрический метод	7	Закрепление отсутствует
414	480808,55	2370682,16	480808,55	2370682,16	Картометрический метод	7	Закрепление отсутствует
415	480839,79	2370643,80	480839,79	2370643,80	Картометрический метод	7	Закрепление отсутствует
416	480877,53	2370585,91	480877,53	2370585,91	Картометрический метод	7	Закрепление отсутствует
417	480975,25	2370514,70	480975,25	2370514,70	Картометрический метод	7	Закрепление отсутствует
418	481005,90	2370483,58	481005,90	2370483,58	Картометрический метод	7	Закрепление отсутствует
419	481016,94	2370482,69	481016,94	2370482,69	Картометрический метод	7	Закрепление отсутствует
420	481020,70	2370485,05	481020,70	2370485,05	Картометрический метод	7	Закрепление отсутствует
421	481037,17	2370513,04	481037,17	2370513,04	Картометрический метод	7	Закрепление отсутствует
422	480981,68	2370547,58	480981,68	2370547,58	Картометрический метод	7	Закрепление отсутствует
423	480956,80	2370566,91	480956,80	2370566,91	Картометрический метод	7	Закрепление отсутствует
424	480931,54	2370596,34	480931,54	2370596,34	Картометрический метод	7	Закрепление отсутствует
425	480865,58	2370693,83	480865,58	2370693,83	Картометрический метод	7	Закрепление отсутствует
426	480849,70	2370724,87	480849,70	2370724,87	Картометрический метод	7	Закрепление отсутствует
427	480835,80	2370758,94	480835,80	2370758,94	Картометрический метод	7	Закрепление отсутствует

Сведения о местоположении измененных (уточненных) границ объекта							
1. Система координат МСК 47 зона 2							
2. Сведения о характерных точках границ объекта							
Обозначение характерных точек границ	Существующие координаты, м		Измененные (уточненные) координаты, м		Метод определения координат характерной точки	Средняя квадратическая погрешность положения характерной точки (M _t), м	Описание обозначения точки на местности (при наличии)
	X	Y	X	Y			
428	480813,55	2370835,75	480813,55	2370835,75	Картометрический метод	7	Закрепление отсутствует
429	480806,60	2370882,71	480806,60	2370882,71	Картометрический метод	7	Закрепление отсутствует
430	480802,99	2370980,42	480802,99	2370980,42	Картометрический метод	7	Закрепление отсутствует
431	480804,11	2371048,32	480804,11	2371048,32	Картометрический метод	7	Закрепление отсутствует
432	480808,85	2371106,98	480808,85	2371106,98	Картометрический метод	7	Закрепление отсутствует
433	480826,97	2371254,96	480826,97	2371254,96	Картометрический метод	7	Закрепление отсутствует
434	480827,23	2371304,21	480827,23	2371304,21	Картометрический метод	7	Закрепление отсутствует
435	480821,93	2371365,88	480821,93	2371365,88	Картометрический метод	7	Закрепление отсутствует
436	480809,61	2371408,08	480809,61	2371408,08	Картометрический метод	7	Закрепление отсутствует
437	480787,05	2371457,97	480787,05	2371457,97	Картометрический метод	7	Закрепление отсутствует
438	480756,34	2371502,60	480756,34	2371502,60	Картометрический метод	7	Закрепление отсутствует
439	480726,31	2371536,27	480726,31	2371536,27	Картометрический метод	7	Закрепление отсутствует
440	480683,72	2371576,61	480683,72	2371576,61	Картометрический метод	7	Закрепление отсутствует
441	480621,29	2371628,20	480621,29	2371628,20	Картометрический метод	7	Закрепление отсутствует
442	480516,73	2371698,84	480516,73	2371698,84	Картометрический метод	7	Закрепление отсутствует
443	480330,15	2371797,23	480330,15	2371797,23	Картометрический метод	7	Закрепление отсутствует
444	480130,67	2371893,65	480130,67	2371893,65	Картометрический метод	7	Закрепление отсутствует
445	480082,14	2371923,22	480082,14	2371923,22	Картометрический метод	7	Закрепление отсутствует
446	479987,60	2371988,68	479987,60	2371988,68	Картометрический метод	7	Закрепление отсутствует
447	479764,57	2372174,00	479764,57	2372174,00	Картометрический метод	7	Закрепление отсутствует
448	479732,84	2372195,07	479732,84	2372195,07	Картометрический метод	7	Закрепление отсутствует
449	479709,14	2372215,42	479709,14	2372215,42	Картометрический метод	7	Закрепление отсутствует
450	479525,98	2372334,28	479525,98	2372334,28	Картометрический метод	7	Закрепление отсутствует
451	479428,54	2372381,52	479428,54	2372381,52	Картометрический метод	7	Закрепление отсутствует
452	479360,12	2372404,47	479360,12	2372404,47	Картометрический метод	7	Закрепление отсутствует
453	479230,90	2372426,94	479230,90	2372426,94	Картометрический метод	7	Закрепление отсутствует
454	479015,66	2372442,17	479015,66	2372442,17	Картометрический метод	7	Закрепление отсутствует
292	478976,97	2372442,87	478976,97	2372442,87	Картометрический метод	7	Закрепление отсутствует

План границ объекта



Масштаб 1:12000

Используемые условные знаки и обозначения:

- 1 - характерная точка границы объекта
- - уточняемая (изменяемая) часть границы объекта
- - существующая часть границы объекта, сведения о которой содержатся в Едином государственном реестре недвижимости
- - граница кадастрового квартала
- - - граница муниципального образования
- - существующие границы земельного участка, имеющиеся в Едином государственном реестре недвижимости, сведения о которых достаточны для определения их местоположения
- :30 - обозначение земельного участка, сведения о котором содержатся в Едином государственном реестре недвижимости
- 47:10:0110001 - номер кадастрового квартала
- 1 - область и номер выносного листа

Подпись _____

Дата « ____ » _____ 20 ____ г.

Место для оттиска печати (при наличии) лица, составившего описание местоположения границ объекта

ОПИСАНИЕ МЕСТОПОЛОЖЕНИЯ ГРАНИЦ

Граница населенного пункта - деревня Бор муниципального образования «Пашское сельское поселение» Волховского муниципального района Ленинградской области (изменение местоположения)

(наименование объекта, местоположение границ которого описано (далее - объект))

Раздел 1

Сведения об объекте		
№ п/п	Характеристики объекта	Описание характеристик
1	2	3
1	Местоположение объекта	Ленинградская область, Волховский муниципальный район, Пашское сельское поселение, деревня Бор
2	Площадь объекта ± величина погрешности определения площади ($P \pm \Delta P$), м ²	95493 ± 7571
3	Иные характеристики объекта	-

Раздел 2

Сведения о местоположении границ объекта					
1. Система координат МСК 47 зона 2					
2. Сведения о характерных точках границ объекта					
Обозначение характерных точек границ	Координаты, м		Метод определения координат характерной точки	Средняя квадратическая погрешность положения характерной точки (Mt), м	Описание обозначения точки на местности (при наличии)
	X	Y			
1	2	3	4	5	6
-	-	-	-	-	-
3. Сведения о характерных точках части (частей) границы объекта					
Обозначение характерных точек части границы	Координаты, м		Метод определения координат характерной точки	Средняя квадратическая погрешность положения характерной точки (Mt), м	Описание обозначения точки на местности (при наличии)
	X	Y			
1	2	3	4	5	6
-	-	-	-	-	-

Раздел 3

Сведения о местоположении измененных (уточненных) границ объекта							
1. Система координат МСК 47 зона 2							
2. Сведения о характерных точках границ объекта							
Обозначение характерных точек границ	Существующие координаты, м		Измененные (уточненные) координаты, м		Метод определения координат характерной точки	Средняя квадратическая погрешность положения характерной точки (Mt), м	Описание обозначения точки на местности (при наличии)
	X	Y	X	Y			
1	2	3	4	5	6	7	8
1	471694,21	2382671,46	471835,61	2382736,35	Картометрический метод	7	Закрепление отсутствует
2	-	-	471838,56	2382746,49	Картометрический метод	7	Закрепление отсутствует
3	-	-	471842,88	2382744,76	Картометрический метод	7	Закрепление отсутствует
4	-	-	471888,24	2382788,84	Картометрический метод	7	Закрепление отсутствует
5	-	-	471889,27	2382805,36	Картометрический метод	7	Закрепление отсутствует
6	-	-	471892,59	2382807,72	Картометрический метод	7	Закрепление отсутствует
7	-	-	471797,53	2382841,03	Картометрический метод	7	Закрепление отсутствует
8	-	-	471795,51	2382806,67	Картометрический метод	7	Закрепление отсутствует

Сведения о местоположении измененных (уточненных) границ объекта

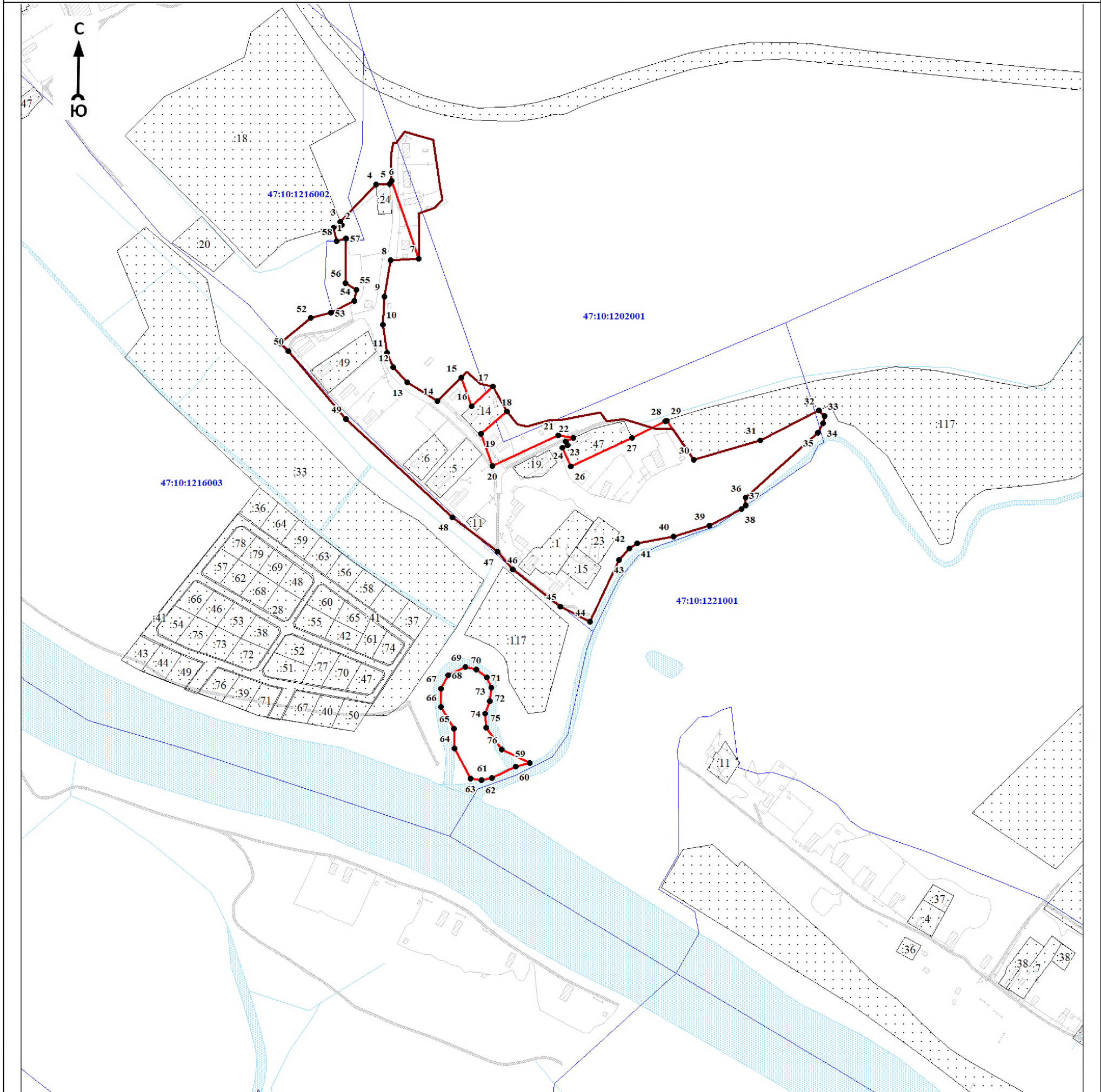
1. Система координат МСК 47 зона 2

2. Сведения о характерных точках границ объекта

Обозначение характерных точек границ	Существующие координаты, м		Измененные (уточненные) координаты, м		Метод определения координат характерной точки	Средняя квадратическая погрешность положения характерной точки (M _t), м	Описание обозначения точки на местности (при наличии)
	X	Y	X	Y			
9	-	-	471751,31	2382798,62	Картометрический метод	7	Закрепление отсутствует
10	-	-	471716,77	2382796,93	Картометрический метод	7	Закрепление отсутствует
11	-	-	471682,53	2382802,12	Картометрический метод	7	Закрепление отсутствует
12	-	-	471664,52	2382809,70	Картометрический метод	7	Закрепление отсутствует
13	-	-	471645,95	2382826,65	Картометрический метод	7	Закрепление отсутствует
14	-	-	471623,68	2382863,73	Картометрический метод	7	Закрепление отсутствует
15	-	-	471651,87	2382892,69	Картометрический метод	7	Закрепление отсутствует
16	-	-	471617,13	2382905,32	Картометрический метод	7	Закрепление отсутствует
17	-	-	471641,00	2382931,52	Картометрический метод	7	Закрепление отсутствует
18	-	-	471610,58	2382948,76	Картометрический метод	7	Закрепление отсутствует
19	-	-	471583,59	2382917,21	Картометрический метод	7	Закрепление отсутствует
20	-	-	471543,85	2382931,33	Картометрический метод	7	Закрепление отсутствует
21	-	-	471581,31	2383011,50	Картометрический метод	7	Закрепление отсутствует
22	-	-	471578,07	2383030,02	Картометрический метод	7	Закрепление отсутствует
23	-	-	471573,78	2383020,84	Картометрический метод	7	Закрепление отсутствует
24	-	-	471569,25	2383022,97	Картометрический метод	7	Закрепление отсутствует
25	-	-	471566,29	2383016,61	Картометрический метод	7	Закрепление отсутствует
26	-	-	471543,63	2383027,17	Картометрический метод	7	Закрепление отсутствует
27	-	-	471578,46	2383101,97	Картометрический метод	7	Закрепление отсутствует
28	-	-	471598,73	2383142,77	Картометрический метод	7	Закрепление отсутствует
29	-	-	471599,36	2383144,72	Картометрический метод	7	Закрепление отсутствует
30	-	-	471551,28	2383177,37	Картометрический метод	7	Закрепление отсутствует
31	-	-	471575,28	2383259,01	Картометрический метод	7	Закрепление отсутствует
32	-	-	471611,79	2383330,68	Картометрический метод	7	Закрепление отсутствует
33	-	-	471604,97	2383337,40	Картометрический метод	7	Закрепление отсутствует
34	-	-	471596,19	2383335,86	Картометрический метод	7	Закрепление отсутствует
35	-	-	471584,45	2383329,19	Картометрический метод	7	Закрепление отсутствует
36	-	-	471504,95	2383240,80	Картометрический метод	7	Закрепление отсутствует
37	-	-	471495,72	2383241,00	Картометрический метод	7	Закрепление отсутствует
38	-	-	471491,11	2383235,87	Картометрический метод	7	Закрепление отсутствует
39	-	-	471470,77	2383196,50	Картометрический метод	7	Закрепление отсутствует

Сведения о местоположении измененных (уточненных) границ объекта							
1. Система координат МСК 47 зона 2							
2. Сведения о характерных точках границ объекта							
Обозначение характерных точек границ	Существующие координаты, м		Измененные (уточненные) координаты, м		Метод определения координат характерной точки	Средняя квадратическая погрешность положения характерной точки (M _t), м	Описание обозначения точки на местности (при наличии)
	X	Y	X	Y			
40	-	-	471457,58	2383152,68	Картометрический метод	7	Закрепление отсутствует
41	-	-	471449,12	2383108,08	Картометрический метод	7	Закрепление отсутствует
42	-	-	471442,93	2383098,74	Картометрический метод	7	Закрепление отсутствует
43	-	-	471429,17	2383086,33	Картометрический метод	7	Закрепление отсутствует
44	-	-	471353,09	2383050,26	Картометрический метод	7	Закрепление отсутствует
45	-	-	471371,78	2383014,58	Картометрический метод	7	Закрепление отсутствует
46	-	-	471417,45	2382955,55	Картометрический метод	7	Закрепление отсутствует
47	-	-	471439,11	2382937,51	Картометрический метод	7	Закрепление отсутствует
48	-	-	471481,23	2382882,26	Картометрический метод	7	Закрепление отсутствует
49	-	-	471601,39	2382751,88	Картометрический метод	7	Закрепление отсутствует
50	-	-	471684,69	2382681,32	Картометрический метод	7	Закрепление отсутствует
51	-	-	471694,21	2382671,46	Картометрический метод	7	Закрепление отсутствует
52	471724,94	2382708,95	471724,94	2382708,95	Картометрический метод	7	Закрепление отсутствует
53	471731,24	2382733,40	471731,24	2382733,40	Картометрический метод	7	Закрепление отсутствует
54	471745,94	2382762,23	471745,94	2382762,23	Картометрический метод	7	Закрепление отсутствует
55	471759,43	2382764,35	471759,43	2382764,35	Картометрический метод	7	Закрепление отсутствует
56	471767,90	2382751,12	471767,90	2382751,12	Картометрический метод	7	Закрепление отсутствует
57	471822,27	2382751,89	471822,27	2382751,89	Картометрический метод	7	Закрепление отсутствует
58	471819,01	2382740,25	471819,01	2382740,25	Картометрический метод	7	Закрепление отсутствует
1	471694,21	2382671,46	471835,61	2382736,35	Картометрический метод	7	Закрепление отсутствует
							-
59	-	-	471180,39	2382976,55	Картометрический метод	7	Закрепление отсутствует
60	-	-	471175,90	2382959,45	Картометрический метод	7	Закрепление отсутствует
61	-	-	471162,26	2382930,09	Картометрический метод	7	Закрепление отсутствует
62	-	-	471159,73	2382917,91	Картометрический метод	7	Закрепление отсутствует
63	-	-	471161,47	2382904,11	Картометрический метод	7	Закрепление отсутствует
64	-	-	471198,54	2382884,51	Картометрический метод	7	Закрепление отсутствует
65	-	-	471222,48	2382883,96	Картометрический метод	7	Закрепление отсутствует
66	-	-	471249,07	2382867,89	Картометрический метод	7	Закрепление отсутствует
67	-	-	471271,35	2382868,00	Картометрический метод	7	Закрепление отсутствует
68	-	-	471287,90	2382876,99	Картометрический метод	7	Закрепление отсутствует
69	-	-	471297,86	2382898,22	Картометрический метод	7	Закрепление

План границ объекта



Масштаб 1:5000

Используемые условные знаки и обозначения:

- 1 - характерная точка границы объекта
- уточняемая (изменяемая) часть границы объекта
- существующая часть границы объекта, сведения о которой содержатся в Едином государственном реестре недвижимости
- граница кадастрового квартала
- граница муниципального образования
- существующие границы земельного участка, имеющиеся в Едином государственном реестре недвижимости, сведения о которых достаточны для определения их местоположения
- :30 - обозначение земельного участка, сведения о котором содержатся в Едином государственном реестре недвижимости
- 47:10:0110001 - номер кадастрового квартала
- 1 - область и номер выносного листа

Подпись _____

Дата « ____ » _____ 20 ____ г.

Место для оттиска печати (при наличии) лица, составившего описание местоположения границ объекта

ОПИСАНИЕ МЕСТОПОЛОЖЕНИЯ ГРАНИЦ

Граница населенного пункта - деревня Вишняков Посад муниципального образования «Пашское сельское поселение»
Волховского муниципального района Ленинградской области (изменение местоположения)

(наименование объекта, местоположение границ которого описано (далее - объект))

Раздел 1

Сведения об объекте		
№ п/п	Характеристики объекта	Описание характеристик
1	2	3
1	Местоположение объекта	Ленинградская область, Волховский муниципальный район, Пашское сельское поселение, деревня Вишняков Посад
2	Площадь объекта ± величина погрешности определения площади ($P \pm \Delta P$), м ²	997266 ± 24466
3	Иные характеристики объекта	-

Раздел 2

Сведения о местоположении границ объекта					
1. Система координат МСК 47 зона 2					
2. Сведения о характерных точках границ объекта					
Обозначение характерных точек границ	Координаты, м		Метод определения координат характерной точки	Средняя квадратическая погрешность положения характерной точки (M), м	Описание обозначения точки на местности (при наличии)
	X	Y			
1	2	3	4	5	6
-	-	-	-	-	-
3. Сведения о характерных точках части (частей) границы объекта					
Обозначение характерных точек части границы	Координаты, м		Метод определения координат характерной точки	Средняя квадратическая погрешность положения характерной точки (M), м	Описание обозначения точки на местности (при наличии)
	X	Y			
1	2	3	4	5	6
-	-	-	-	-	-

Раздел 3

Сведения о местоположении измененных (уточненных) границ объекта							
1. Система координат МСК 47 зона 2							
2. Сведения о характерных точках границ объекта							
Обозначение характерных точек границ	Существующие координаты, м		Измененные (уточненные) координаты, м		Метод определения координат характерной точки	Средняя квадратическая погрешность положения характерной точки (M), м	Описание обозначения точки на местности (при наличии)
	X	Y	X	Y			
1	2	3	4	5	6	7	8
1	492027,96	2360542,93	491489,51	2361974,98	Картометрический метод	7	Закрепление отсутствует
2	-	-	491475,10	2361973,16	Картометрический метод	7	Закрепление отсутствует
3	-	-	491463,50	2361964,18	Картометрический метод	7	Закрепление отсутствует
4	-	-	491415,52	2361901,20	Картометрический метод	7	Закрепление отсутствует
5	-	-	491404,18	2361893,25	Картометрический метод	7	Закрепление отсутствует
6	-	-	491392,55	2361891,78	Картометрический метод	7	Закрепление отсутствует
7	-	-	491301,13	2361908,00	Картометрический метод	7	Закрепление отсутствует
8	-	-	491289,55	2361911,57	Картометрический метод	7	Закрепление отсутствует

Сведения о местоположении измененных (уточненных) границ объекта

1. Система координат МСК 47 зона 2

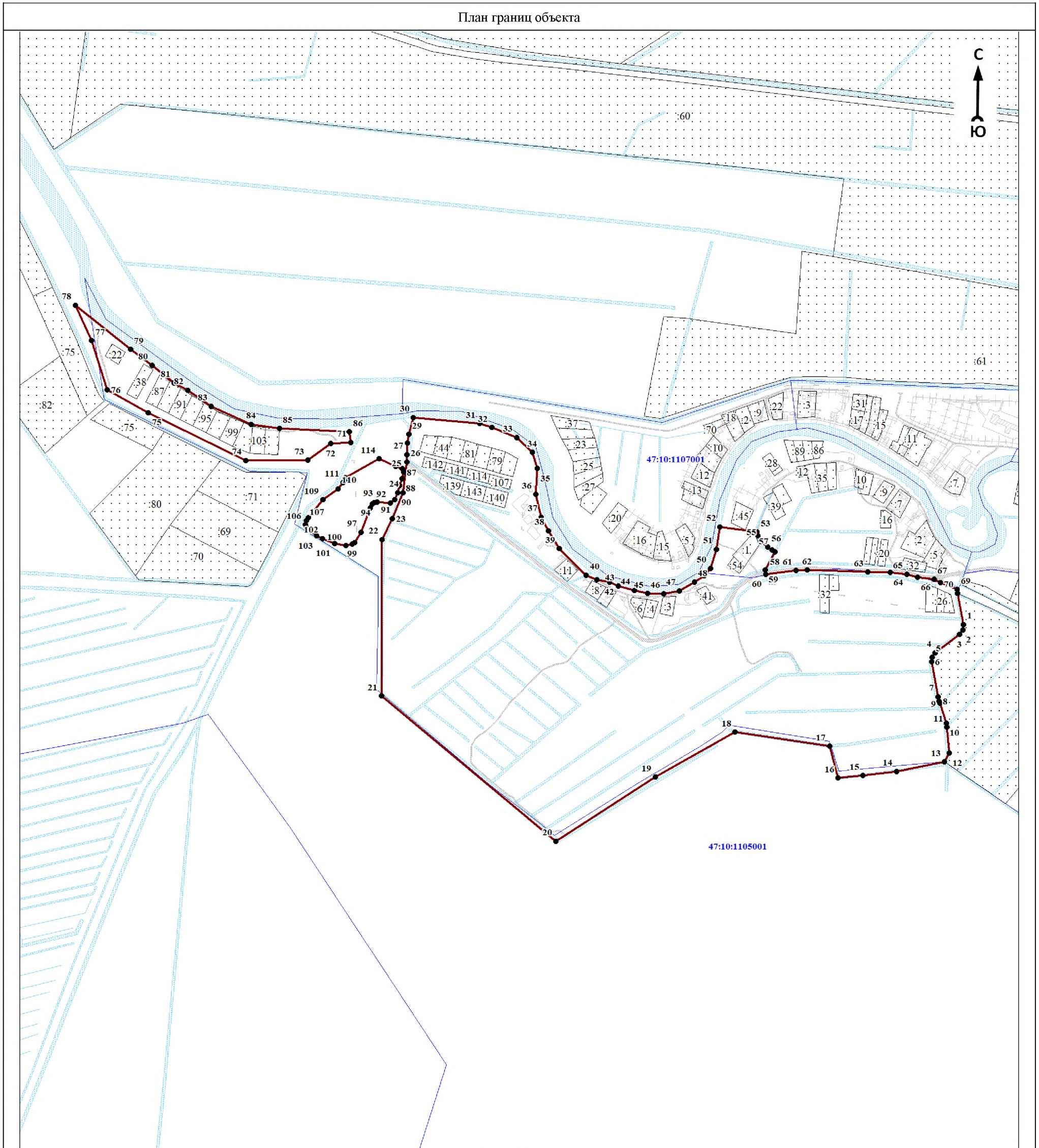
2. Сведения о характерных точках границ объекта

Обозначение характерных точек границ	Существующие координаты, м		Измененные (уточненные) координаты, м		Метод определения координат характерной точки	Средняя квадратическая погрешность положения характерной точки (M _t), м	Описание обозначения точки на местности (при наличии)
	X	Y	X	Y			
9	-	-	491283,87	2361913,42	Картометрический метод	7	Закрепление отсутствует
10	-	-	491232,30	2361929,56	Картометрический метод	7	Закрепление отсутствует
11	-	-	491221,90	2361931,66	Картометрический метод	7	Закрепление отсутствует
12	-	-	491154,13	2361937,35	Картометрический метод	7	Закрепление отсутствует
13	-	-	491131,65	2361925,40	Картометрический метод	7	Закрепление отсутствует
14	-	-	491106,54	2361800,46	Картометрический метод	7	Закрепление отсутствует
15	-	-	491096,05	2361713,10	Картометрический метод	7	Закрепление отсутствует
16	-	-	491089,29	2361648,20	Картометрический метод	7	Закрепление отсутствует
17	-	-	491172,23	2361626,23	Картометрический метод	7	Закрепление отсутствует
18	-	-	491208,78	2361380,32	Картометрический метод	7	Закрепление отсутствует
19	-	-	491092,11	2361172,47	Картометрический метод	7	Закрепление отсутствует
20	-	-	490924,58	2360913,87	Картометрический метод	7	Закрепление отсутствует
21	-	-	491302,72	2360459,68	Картометрический метод	7	Закрепление отсутствует
22	-	-	491710,48	2360461,56	Картометрический метод	7	Закрепление отсутствует
23	-	-	491764,68	2360488,25	Картометрический метод	7	Закрепление отсутствует
24	-	-	491832,12	2360515,42	Картометрический метод	7	Закрепление отсутствует
25	-	-	491885,91	2360521,41	Картометрический метод	7	Закрепление отсутствует
26	-	-	491912,66	2360526,33	Картометрический метод	7	Закрепление отсутствует
27	-	-	491931,76	2360526,37	Картометрический метод	7	Закрепление отсутствует
28	-	-	491961,63	2360527,48	Картометрический метод	7	Закрепление отсутствует
29	-	-	491984,03	2360530,61	Картометрический метод	7	Закрепление отсутствует
30	-	-	492027,96	2360542,93	Картометрический метод	7	Закрепление отсутствует
31	492012,15	2360714,93	492012,15	2360714,93	Картометрический метод	7	Закрепление отсутствует
32	492001,86	2360746,94	492001,86	2360746,94	Картометрический метод	7	Закрепление отсутствует
33	491975,57	2360811,39	491975,57	2360811,39	Картометрический метод	7	Закрепление отсутствует
34	491937,11	2360852,29	491937,11	2360852,29	Картометрический метод	7	Закрепление отсутствует
35	491895,44	2360864,92	491895,44	2360864,92	Картометрический метод	7	Закрепление отсутствует
36	491827,91	2360860,95	491827,91	2360860,95	Картометрический метод	7	Закрепление отсутствует
37	491768,79	2360875,47	491768,79	2360875,47	Картометрический метод	7	Закрепление отсутствует
38	491733,33	2360894,26	491733,33	2360894,26	Картометрический метод	7	Закрепление отсутствует
39	491686,65	2360921,98	491686,65	2360921,98	Картометрический метод	7	Закрепление отсутствует

Сведения о местоположении измененных (уточненных) границ объекта							
1. Система координат МСК 47 зона 2							
2. Сведения о характерных точках границ объекта							
Обозначение характерных точек границ	Существующие координаты, м		Измененные (уточненные) координаты, м		Метод определения координат характерной точки	Средняя квадратическая погрешность положения характерной точки (M _t), м	Описание обозначения точки на местности (при наличии)
	X	Y	X	Y			
40	491617,18	2360992,15	491617,18	2360992,15	Картометрический метод	7	Закрепление отсутствует
41	491605,47	2361019,61	491605,47	2361019,61	Картометрический метод	7	Закрепление отсутствует
42	491599,72	2361053,01	491599,72	2361053,01	Картометрический метод	7	Закрепление отсутствует
43	491589,16	2361076,67	491589,16	2361076,67	Картометрический метод	7	Закрепление отсутствует
44	491578,05	2361117,39	491578,05	2361117,39	Картометрический метод	7	Закрепление отсутствует
45	491570,00	2361151,78	491570,00	2361151,78	Картометрический метод	7	Закрепление отсутствует
46	491569,29	2361194,82	491569,29	2361194,82	Картометрический метод	7	Закрепление отсутствует
47	491577,16	2361235,28	491577,16	2361235,28	Картометрический метод	7	Закрепление отсутствует
48	491599,86	2361273,96	491599,86	2361273,96	Картометрический метод	7	Закрепление отсутствует
49	491616,30	2361300,15	491616,30	2361300,15	Картометрический метод	7	Закрепление отсутствует
50	491635,36	2361316,16	491635,36	2361316,16	Картометрический метод	7	Закрепление отсутствует
51	491684,79	2361331,63	491684,79	2361331,63	Картометрический метод	7	Закрепление отсутствует
52	491743,06	2361340,73	491743,06	2361340,73	Картометрический метод	7	Закрепление отсутствует
53	491730,01	2361436,96	491730,01	2361436,96	Картометрический метод	7	Закрепление отсутствует
54	491719,76	2361439,40	491719,76	2361439,40	Картометрический метод	7	Закрепление отсутствует
55	491706,38	2361445,73	491706,38	2361445,73	Картометрический метод	7	Закрепление отсутствует
56	491690,71	2361465,03	491690,71	2361465,03	Картометрический метод	7	Закрепление отсутствует
57	491683,11	2361477,02	491683,11	2361477,02	Картометрический метод	7	Закрепление отсутствует
58	491678,09	2361483,41	491678,09	2361483,41	Картометрический метод	7	Закрепление отсутствует
59	491631,44	2361458,39	491631,44	2361458,39	Картометрический метод	7	Закрепление отсутствует
60	491620,34	2361459,89	491620,34	2361459,89	Картометрический метод	7	Закрепление отсутствует
61	491629,60	2361539,00	491629,60	2361539,00	Картометрический метод	7	Закрепление отсутствует
62	491630,92	2361567,31	491630,92	2361567,31	Картометрический метод	7	Закрепление отсутствует
63	491625,63	2361725,14	491625,63	2361725,14	Картометрический метод	7	Закрепление отсутствует
64	491624,32	2361783,44	491624,32	2361783,44	Картометрический метод	7	Закрепление отсутствует
65	491620,27	2361826,76	491620,27	2361826,76	Картометрический метод	7	Закрепление отсутствует
66	491611,62	2361854,93	491611,62	2361854,93	Картометрический метод	7	Закрепление отсутствует
67	491606,75	2361897,75	491606,75	2361897,75	Картометрический метод	7	Закрепление отсутствует
68	491598,51	2361914,32	491598,51	2361914,32	Картометрический метод	7	Закрепление отсутствует
69	491580,11	2361958,44	491580,11	2361958,44	Картометрический метод	7	Закрепление отсутствует
70	491570,28	2361959,25	491570,28	2361959,25	Картометрический метод	7	Закрепление отсутствует

Сведения о местоположении измененных (уточненных) границ объекта							
1. Система координат МСК 47 зона 2							
2. Сведения о характерных точках границ объекта							
Обозначение характерных точек границ	Существующие координаты, м		Измененные (уточненные) координаты, м		Метод определения координат характерной точки	Средняя квадратическая погрешность положения характерной точки (M _t), м	Описание обозначения точки на местности (при наличии)
	X	Y	X	Y			
1	492027,96	2360542,93	491489,51	2361974,98	Картометрический метод	7	Закрепление отсутствует
							-
71	491963,44	2360379,66	491963,44	2360379,66	Картометрический метод	7	Закрепление отсутствует
72	491960,08	2360327,52	491960,08	2360327,52	Картометрический метод	7	Закрепление отсутствует
73	491916,69	2360267,98	491916,69	2360267,98	Картометрический метод	7	Закрепление отсутствует
74	491916,16	2360106,06	491916,16	2360106,06	Картометрический метод	7	Закрепление отсутствует
75	492041,04	2359852,33	492041,04	2359852,33	Картометрический метод	7	Закрепление отсутствует
76	492100,57	2359745,44	492100,57	2359745,44	Картометрический метод	7	Закрепление отсутствует
77	492228,37	2359704,95	492228,37	2359704,95	Картометрический метод	7	Закрепление отсутствует
78	492320,08	2359662,43	492320,08	2359662,43	Картометрический метод	7	Закрепление отсутствует
79	492205,35	2359806,16	492205,35	2359806,16	Картометрический метод	7	Закрепление отсутствует
80	492163,81	2359862,25	492163,81	2359862,25	Картометрический метод	7	Закрепление отсутствует
81	492118,03	2359920,19	492118,03	2359920,19	Картометрический метод	7	Закрепление отсутствует
82	492099,39	2359954,67	492099,39	2359954,67	Картометрический метод	7	Закрепление отсутствует
83	492057,19	2360016,24	492057,19	2360016,24	Картометрический метод	7	Закрепление отсутствует
84	492009,95	2360120,09	492009,95	2360120,09	Картометрический метод	7	Закрепление отсутствует
85	491999,56	2360193,89	491999,56	2360193,89	Картометрический метод	7	Закрепление отсутствует
86	491990,28	2360375,75	491990,28	2360375,75	Картометрический метод	7	Закрепление отсутствует
71	491963,44	2360379,66	491963,44	2360379,66	Картометрический метод	7	Закрепление отсутствует
							-
87	491886,19	2360516,51	491886,19	2360516,51	Картометрический метод	7	Закрепление отсутствует
88	491869,32	2360513,54	491869,32	2360513,54	Картометрический метод	7	Закрепление отсутствует
89	491851,00	2360506,86	491851,00	2360506,86	Картометрический метод	7	Закрепление отсутствует
90	491832,60	2360502,05	491832,60	2360502,05	Картометрический метод	7	Закрепление отсутствует
91	491814,12	2360493,90	491814,12	2360493,90	Картометрический метод	7	Закрепление отсутствует
92	491805,62	2360482,16	491805,62	2360482,16	Картометрический метод	7	Закрепление отсутствует
93	491807,83	2360447,79	491807,83	2360447,79	Картометрический метод	7	Закрепление отсутствует
94	491806,55	2360441,11	491806,55	2360441,11	Картометрический метод	7	Закрепление отсутствует
95	491802,34	2360435,99	491802,34	2360435,99	Картометрический метод	7	Закрепление отсутствует
96	491792,14	2360430,62	491792,14	2360430,62	Картометрический метод	7	Закрепление отсутствует
97	491729,09	2360405,98	491729,09	2360405,98	Картометрический метод	7	Закрепление отсутствует
98	491702,57	2360389,44	491702,57	2360389,44	Картометрический метод	7	Закрепление отсутствует

План границ объекта



Масштаб 1:10000

Используемые условные знаки и обозначения:

- 1 - характерная точка границы объекта
- уточняемая (изменяемая) часть границы объекта
- существующая часть границы объекта, сведения о которой содержатся в Едином государственном реестре недвижимости
- граница кадастрового квартала
- граница муниципального образования
- существующие границы земельного участка, имеющиеся в Едином государственном реестре недвижимости, сведения о которых достаточны для определения их местоположения
- :30 - обозначение земельного участка, сведения о котором содержатся в Едином государственном реестре недвижимости
- 47:10:0110001 - номер кадастрового квартала
- 1 - область и номер выносного листа

Подпись _____

Дата « » 20 г.

Место для оттиска печати (при наличии) лица, составившего описание местоположения границ объекта

ОПИСАНИЕ МЕСТОПОЛОЖЕНИЯ ГРАНИЦ

Граница населенного пункта - поселок Вонга муниципального образования «Пашское сельское поселение»
Волховского муниципального района Ленинградской области (изменение местоположения)

(наименование объекта, местоположение границ которого описано (далее - объект))

Раздел 1

Сведения об объекте		
№ п/п	Характеристики объекта	Описание характеристик
1	2	3
1	Местоположение объекта	Ленинградская область, Волховский муниципальный район, Пашское сельское поселение, поселок Вонга
2	Площадь объекта ± величина погрешности определения площади ($P \pm \Delta P$), м ²	156949 ± 9706
3	Иные характеристики объекта	-

Раздел 2

Сведения о местоположении границ объекта					
1. Система координат МСК 47 зона 2					
2. Сведения о характерных точках границ объекта					
Обозначение характерных точек границ	Координаты, м		Метод определения координат характерной точки	Средняя квадратическая погрешность положения характерной точки (Mт), м	Описание обозначения точки на местности (при наличии)
	X	Y			
1	2	3	4	5	6
-	-	-	-	-	-
3. Сведения о характерных точках части (частей) границы объекта					
Обозначение характерных точек части границы	Координаты, м		Метод определения координат характерной точки	Средняя квадратическая погрешность положения характерной точки (Mт), м	Описание обозначения точки на местности (при наличии)
	X	Y			
1	2	3	4	5	6
-	-	-	-	-	-

Раздел 3

Сведения о местоположении измененных (уточненных) границ объекта							
1. Система координат МСК 47 зона 2							
2. Сведения о характерных точках границ объекта							
Обозначение характерных точек границ	Существующие координаты, м		Измененные (уточненные) координаты, м		Метод определения координат характерной точки	Средняя квадратическая погрешность положения характерной точки (Mт), м	Описание обозначения точки на местности (при наличии)
	X	Y	X	Y			
1	2	3	4	5	6	7	8
1	466871,91	2383939,30	466751,87	2383840,99	Картометрический метод	7	Закрепление отсутствует
2	-	-	466742,51	2383852,79	Картометрический метод	7	Закрепление отсутствует
3	-	-	466737,71	2383868,52	Картометрический метод	7	Закрепление отсутствует
4	-	-	466771,15	2383882,33	Картометрический метод	7	Закрепление отсутствует
5	-	-	466768,15	2383901,00	Картометрический метод	7	Закрепление отсутствует
6	-	-	466862,44	2383938,01	Картометрический метод	7	Закрепление отсутствует
7	-	-	466871,91	2383939,30	Картометрический метод	7	Закрепление отсутствует
8	466863,83	2383980,04	466863,83	2383980,04	Картометрический метод	7	Закрепление отсутствует

Сведения о местоположении измененных (уточненных) границ объекта							
1. Система координат МСК 47 зона 2							
2. Сведения о характерных точках границ объекта							
Обозначение характерных точек границ	Существующие координаты, м		Измененные (уточненные) координаты, м		Метод определения координат характерной точки	Средняя квадратическая погрешность положения характерной точки (M _t), м	Описание обозначения точки на местности (при наличии)
	X	Y	X	Y			
9	466861,64	2383981,18	466861,64	2383981,18	Картометрический метод	7	Закрепление отсутствует
10	466817,68	2383971,17	466817,68	2383971,17	Картометрический метод	7	Закрепление отсутствует
11	466746,52	2383945,25	466746,52	2383945,25	Картометрический метод	7	Закрепление отсутствует
12	466736,94	2383981,42	466736,94	2383981,42	Картометрический метод	7	Закрепление отсутствует
13	466748,98	2383983,69	466748,98	2383983,69	Картометрический метод	7	Закрепление отсутствует
14	466785,91	2383995,00	466785,91	2383995,00	Картометрический метод	7	Закрепление отсутствует
15	466821,65	2384001,18	466821,65	2384001,18	Картометрический метод	7	Закрепление отсутствует
16	466816,10	2384040,62	466817,69	2384028,78	Картометрический метод	7	Закрепление отсутствует
17	466810,63	2384042,58	466797,99	2384032,99	Картометрический метод	7	Закрепление отсутствует
18	466725,40	2384027,63	466787,31	2384029,23	Картометрический метод	7	Закрепление отсутствует
19	466646,41	2384050,69	466766,68	2384023,36	Картометрический метод	7	Закрепление отсутствует
20	466641,42	2384057,80	466725,31	2384024,42	Картометрический метод	7	Закрепление отсутствует
21	466636,43	2384080,67	466668,49	2384030,89	Картометрический метод	7	Закрепление отсутствует
22	466633,55	2384083,31	466656,83	2384053,98	Картометрический метод	7	Закрепление отсутствует
23	466578,40	2384093,68	466611,99	2384068,88	Картометрический метод	7	Закрепление отсутствует
24	466570,79	2384098,26	466579,96	2384072,80	Картометрический метод	7	Закрепление отсутствует
25	466567,95	2384102,36	466569,56	2384090,17	Картометрический метод	7	Закрепление отсутствует
26	466566,95	2384106,79	466581,96	2384104,16	Картометрический метод	7	Закрепление отсутствует
27	466570,47	2384116,26	466597,64	2384114,64	Картометрический метод	7	Закрепление отсутствует
28	466584,26	2384124,76	466608,35	2384128,69	Картометрический метод	7	Закрепление отсутствует
29	466625,42	2384140,70	466619,81	2384140,16	Картометрический метод	7	Закрепление отсутствует
30	466628,78	2384143,21	466616,85	2384152,16	Картометрический метод	7	Закрепление отсутствует
31	466629,95	2384146,48	466608,61	2384159,27	Картометрический метод	7	Закрепление отсутствует
32	466628,59	2384150,92	466577,98	2384157,83	Картометрический метод	7	Закрепление отсутствует
33	466621,75	2384157,32	466570,88	2384149,59	Картометрический метод	7	Закрепление отсутствует
34	466569,76	2384166,22	466553,51	2384139,19	Картометрический метод	7	Закрепление отсутствует
35	466554,70	2384166,18	466539,15	2384118,48	Картометрический метод	7	Закрепление отсутствует
36	466546,55	2384163,43	466532,62	2384112,87	Картометрический метод	7	Закрепление отсутствует
37	466538,67	2384156,64	466532,61	2384112,87	Картометрический метод	7	Закрепление отсутствует
38	466534,73	2384150,49	466539,42	2384110,90	Картометрический метод	7	Закрепление отсутствует
39	466534,61	2384145,35	466534,70	2384096,56	Картометрический метод	7	Закрепление отсутствует

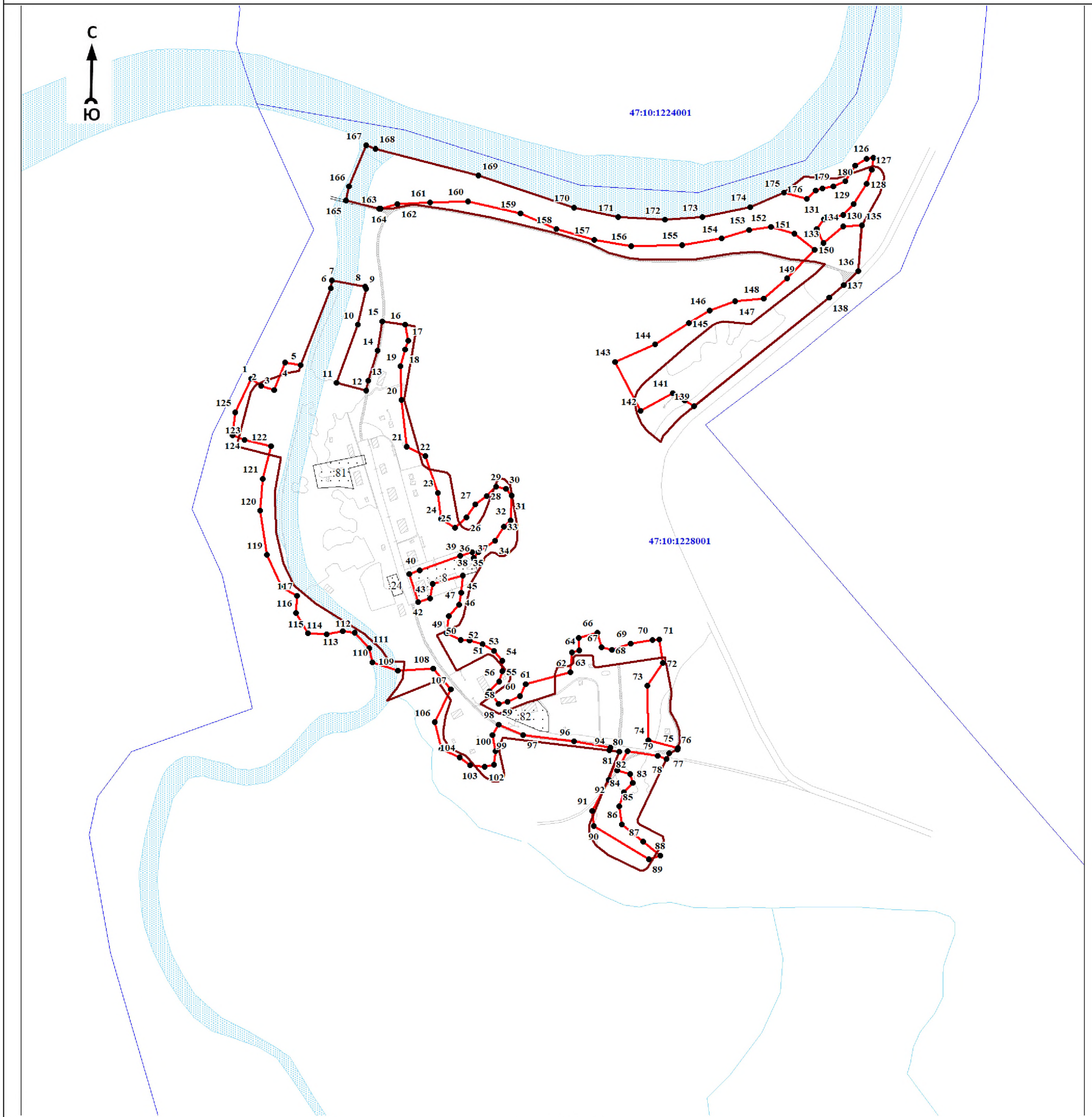
Сведения о местоположении измененных (уточненных) границ объекта							
1. Система координат МСК 47 зона 2							
2. Сведения о характерных точках границ объекта							
Обозначение характерных точек границ	Существующие координаты, м		Измененные (уточненные) координаты, м		Метод определения координат характерной точки	Средняя квадратическая погрешность положения характерной точки (M _t), м	Описание обозначения точки на местности (при наличии)
	X	Y	X	Y			
40	466538,15	2384139,40	466517,53	2384047,05	Картометрический метод	7	Закрепление отсутствует
41	466539,15	2384134,60	466512,83	2384034,33	Картометрический метод	7	Закрепление отсутствует
42	466533,47	2384127,02	466478,68	2384044,94	Картометрический метод	7	Закрепление отсутствует
43	466522,61	2384121,69	466482,72	2384059,28	Картометрический метод	7	Закрепление отсутствует
44	466502,06	2384109,36	466500,48	2384062,46	Картометрический метод	7	Закрепление отсутствует
45	466460,77	2384099,86	466510,83	2384099,65	Картометрический метод	7	Закрепление отсутствует
46	466450,72	2384094,75	466489,95	2384097,33	Картометрический метод	7	Закрепление отсутствует
47	466437,58	2384067,49	466475,43	2384095,31	Картометрический метод	7	Закрепление отсутствует
48	466394,64	2384091,87	466461,10	2384082,18	Картометрический метод	7	Закрепление отсутствует
49	466415,11	2384130,65	466440,02	2384079,62	Картометрический метод	7	Закрепление отсутствует
50	466412,67	2384136,77	466431,86	2384096,69	Картометрический метод	7	Закрепление отсутствует
51	466388,18	2384157,85	466431,57	2384107,45	Картометрический метод	7	Закрепление отсутствует
52	466385,25	2384158,10	466426,73	2384123,70	Картометрический метод	7	Закрепление отсутствует
53	466378,74	2384154,76	466418,72	2384137,74	Картометрический метод	7	Закрепление отсутствует
54	466354,21	2384121,00	466406,39	2384147,94	Картометрический метод	7	Закрепление отсутствует
55	466341,73	2384144,08	466393,90	2384147,94	Картометрический метод	7	Закрепление отсутствует
56	466356,00	2384178,18	466381,20	2384143,79	Картометрический метод	7	Закрепление отсутствует
57	466358,80	2384189,59	466369,23	2384131,80	Картометрический метод	7	Закрепление отсутствует
58	466366,39	2384212,75	466353,70	2384143,53	Картометрический метод	7	Закрепление отсутствует
59	466391,85	2384212,56	466356,43	2384154,35	Картометрический метод	7	Закрепление отсутствует
60	466397,22	2384214,27	466363,44	2384169,09	Картометрический метод	7	Закрепление отсутствует
61	466399,28	2384216,25	466378,37	2384176,42	Картометрический метод	7	Закрепление отсутствует
62	466400,07	2384229,20	466392,37	2384231,10	Картометрический метод	7	Закрепление отсутствует
63	466401,80	2384232,19	466417,06	2384232,75	Картометрический метод	7	Закрепление отсутствует
64	466403,68	2384233,98	466419,18	2384241,90	Картометрический метод	7	Закрепление отсутствует
65	466411,41	2384234,54	466434,86	2384241,44	Картометрический метод	7	Закрепление отсутствует
66	466412,94	2384237,09	466441,26	2384263,98	Картометрический метод	7	Закрепление отсутствует
67	466413,73	2384255,79	466422,98	2384269,32	Картометрический метод	7	Закрепление отсутствует
68	466412,32	2384258,03	466419,79	2384281,66	Картометрический метод	7	Закрепление отсутствует
69	466400,95	2384259,75	466427,86	2384304,80	Картометрический метод	7	Закрепление отсутствует
70	466398,42	2384261,65	466432,12	2384331,14	Картометрический метод	7	Закрепление отсутствует

Сведения о местоположении измененных (уточненных) границ объекта							
1. Система координат МСК 47 зона 2							
2. Сведения о характерных точках границ объекта							
Обозначение характерных точек границ	Существующие координаты, м		Измененные (уточненные) координаты, м		Метод определения координат характерной точки	Средняя квадратическая погрешность положения характерной точки (M _t), м	Описание обозначения точки на местности (при наличии)
	X	Y	X	Y			
71	466411,03	2384346,92	466432,58	2384339,67	Картометрический метод	7	Закрепление отсутствует
72	466366,31	2384354,89	466403,84	2384344,33	Картометрический метод	7	Закрепление отсутствует
73	466359,06	2384353,56	466375,94	2384324,97	Картометрический метод	7	Закрепление отсутствует
74	466349,37	2384352,89	466309,72	2384326,55	Картометрический метод	7	Закрепление отсутствует
75	466343,68	2384353,89	466300,00	2384362,28	Картометрический метод	7	Закрепление отсутствует
76	466298,30	2384361,80	466298,30	2384361,80	Картометрический метод	7	Закрепление отсутствует
77	466293,58	2384351,96	466293,58	2384351,96	Картометрический метод	7	Закрепление отсутствует
78	466212,28	2384313,03	466286,44	2384348,53	Картометрический метод	7	Закрепление отсутствует
79	466208,74	2384313,56	466290,58	2384337,44	Картометрический метод	7	Закрепление отсутствует
80	466206,57	2384315,82	466296,03	2384300,70	Картометрический метод	7	Закрепление отсутствует
81	466192,10	2384344,10	466272,62	2384287,98	Картометрический метод	7	Закрепление отсутствует
82	466186,36	2384345,13	466268,13	2384304,28	Картометрический метод	7	Закрепление отсутствует
83	466153,02	2384325,02	466257,18	2384307,23	Картометрический метод	7	Закрепление отсутствует
84	466150,25	2384320,21	466245,75	2384296,60	Картометрический метод	7	Закрепление отсутствует
85	466150,17	2384316,66	466228,53	2384290,44	Картометрический метод	7	Закрепление отсутствует
86	466169,27	2384277,61	466206,56	2384293,79	Картометрический метод	7	Закрепление отсутствует
87	466180,91	2384261,83	466185,43	2384320,05	Картометрический метод	7	Закрепление отсутствует
88	466193,18	2384254,43	466168,36	2384341,08	Картометрический метод	7	Закрепление отсутствует
89	466207,40	2384254,56	466164,13	2384326,74	Картометрический метод	7	Закрепление отсутствует
90	-	-	466204,47	2384259,89	Картометрический метод	7	Закрепление отсутствует
91	-	-	466223,08	2384257,49	Картометрический метод	7	Закрепление отсутствует
92	-	-	466261,31	2384278,26	Картометрический метод	7	Закрепление отсутствует
93	466295,69	2384290,81	466295,69	2384290,81	Картометрический метод	7	Закрепление отсутствует
94	466309,83	2384168,93	466297,12	2384278,49	Картометрический метод	7	Закрепление отсутствует
95	466312,35	2384148,70	466300,38	2384280,16	Картометрический метод	7	Закрепление отсутствует
96	466308,23	2384146,23	466308,09	2384235,69	Картометрический метод	7	Закрепление отсутствует
97	466301,94	2384144,17	466316,01	2384173,37	Картометрический метод	7	Закрепление отсутствует
98	466293,50	2384144,72	466328,50	2384143,18	Картометрический метод	7	Закрепление отсутствует
99	466268,27	2384150,44	466315,50	2384136,01	Картометрический метод	7	Закрепление отсутствует
100	466264,56	2384149,04	466296,07	2384139,27	Картометрический метод	7	Закрепление отсутствует
101	466258,87	2384141,83	466279,85	2384137,31	Картометрический метод	7	Закрепление отсутствует

Сведения о местоположении измененных (уточненных) границ объекта							
1. Система координат МСК 47 зона 2							
2. Сведения о характерных точках границ объекта							
Обозначение характерных точек границ	Существующие координаты, м		Измененные (уточненные) координаты, м		Метод определения координат характерной точки	Средняя квадратическая погрешность положения характерной точки (M), м	Описание обозначения точки на местности (при наличии)
	X	Y	X	Y			
102	466259,11	2384135,95	466276,90	2384126,38	Картометрический метод	7	Закрепление отсутствует
103	466265,12	2384125,53	466278,80	2384108,46	Картометрический метод	7	Закрепление отсутствует
104	466290,69	2384103,33	466288,51	2384095,36	Картометрический метод	7	Закрепление отсутствует
105	466299,44	2384084,40	466298,76	2384073,74	Картометрический метод	7	Закрепление отсутствует
106	466310,67	2384076,42	466331,59	2384064,90	Картометрический метод	7	Закрепление отсутствует
107	466319,47	2384075,48	466371,39	2384084,69	Картометрический метод	7	Закрепление отсутствует
108	466339,27	2384078,75	466396,94	2384063,36	Картометрический метод	7	Закрепление отсутствует
109	466358,17	2384084,93	466394,52	2384020,11	Картометрический метод	7	Закрепление отсутствует
110	466382,61	2384068,29	466404,97	2383988,77	Картометрический метод	7	Закрепление отсутствует
111	466357,95	2384006,65	466421,66	2383985,23	Картометрический метод	7	Закрепление отсутствует
112	466372,68	2384018,55	466440,70	2383967,38	Картометрический метод	7	Закрепление отсутствует
113	466384,47	2384025,67	466442,60	2383952,51	Картометрический метод	7	Закрепление отсутствует
114	466405,14	2384028,38	466438,84	2383932,82	Картометрический метод	7	Закрепление отсутствует
115	466405,24	2384009,89	466440,20	2383910,12	Картометрический метод	7	Закрепление отсутствует
116	466420,32	2383999,50	466465,15	2383895,61	Картометрический метод	7	Закрепление отсутствует
117	466439,39	2383978,47	466486,36	2383896,59	Картометрический метод	7	Закрепление отсутствует
118	466476,52	2383919,53	466495,96	2383878,34	Картометрический метод	7	Закрепление отсутствует
119	466498,98	2383893,23	466536,06	2383859,88	Картометрический метод	7	Закрепление отсутствует
120	466525,19	2383880,01	466590,15	2383851,96	Картометрический метод	7	Закрепление отсутствует
121	466562,89	2383871,58	466629,34	2383854,78	Картометрический метод	7	Закрепление отсутствует
122	466612,09	2383869,19	466668,80	2383865,22	Картометрический метод	7	Закрепление отсутствует
123	466655,18	2383877,19	466676,95	2383832,65	Картометрический метод	7	Закрепление отсутствует
124	466667,82	2383826,65	466682,36	2383818,01	Картометрический метод	7	Закрепление отсутствует
125	466669,97	2383824,76	466710,52	2383821,23	Картометрический метод	7	Закрепление отсутствует
1	466871,91	2383939,30	466751,87	2383840,99	Картометрический метод	7	Закрепление отсутствует
							Закрепление отсутствует
126	467036,77	2383981,31	467021,49	2384601,43	Картометрический метод	7	Закрепление отсутствует
127	-	-	467007,17	2384599,77	Картометрический метод	7	Закрепление отсутствует
128	-	-	466989,88	2384593,45	Картометрический метод	7	Закрепление отсутствует
129	-	-	466965,06	2384577,46	Картометрический метод	7	Закрепление отсутствует
130	-	-	466951,59	2384564,33	Картометрический метод	7	Закрепление отсутствует

Сведения о местоположении измененных (уточненных) границ объекта							
1. Система координат МСК 47 зона 2							
2. Сведения о характерных точках границ объекта							
Обозначение характерных точек границ	Существующие координаты, м		Измененные (уточненные) координаты, м		Метод определения координат характерной точки	Средняя квадратическая погрешность положения характерной точки (M _t), м	Описание обозначения точки на местности (при наличии)
	X	Y	X	Y			
131	-	-	466946,88	2384541,00	Картометрический метод	7	Закрепление отсутствует
132	-	-	466934,61	2384532,25	Картометрический метод	7	Закрепление отсутствует
133	-	-	466917,43	2384540,25	Картометрический метод	7	Закрепление отсутствует
134	-	-	466937,63	2384564,32	Картометрический метод	7	Закрепление отсутствует
135	-	-	466938,94	2384587,47	Картометрический метод	7	Закрепление отсутствует
136	-	-	466883,03	2384583,03	Картометрический метод	7	Закрепление отсутствует
137	-	-	466866,15	2384565,01	Картометрический метод	7	Закрепление отсутствует
138	-	-	466850,54	2384547,34	Картометрический метод	7	Закрепление отсутствует
139	-	-	466718,00	2384382,21	Картометрический метод	7	Закрепление отсутствует
140	-	-	466725,11	2384370,79	Картометрический метод	7	Закрепление отсутствует
141	-	-	466733,92	2384356,02	Картометрический метод	7	Закрепление отсутствует
142	-	-	466712,09	2384316,89	Картометрический метод	7	Закрепление отсутствует
143	-	-	466772,10	2384285,48	Картометрический метод	7	Закрепление отсутствует
144	-	-	466793,44	2384334,30	Картометрический метод	7	Закрепление отсутствует
145	-	-	466819,59	2384375,81	Картометрический метод	7	Закрепление отсутствует
146	-	-	466834,99	2384401,58	Картометрический метод	7	Закрепление отсутствует
147	-	-	466846,32	2384432,61	Картометрический метод	7	Закрепление отсутствует
148	-	-	466849,29	2384467,33	Картометрический метод	7	Закрепление отсутствует
149	-	-	466874,15	2384496,15	Картометрический метод	7	Закрепление отсутствует
150	-	-	466909,34	2384529,69	Картометрический метод	7	Закрепление отсутствует
151	-	-	466928,84	2384505,18	Картометрический метод	7	Закрепление отсутствует
152	-	-	466937,12	2384476,00	Картометрический метод	7	Закрепление отсутствует
153	-	-	466933,60	2384449,80	Картометрический метод	7	Закрепление отсутствует
154	-	-	466923,02	2384416,19	Картометрический метод	7	Закрепление отсутствует
155	-	-	466914,95	2384367,51	Картометрический метод	7	Закрепление отсутствует
156	-	-	466913,86	2384305,24	Картометрический метод	7	Закрепление отсутствует
157	-	-	466921,55	2384259,94	Картометрический метод	7	Закрепление отсутствует
158	-	-	466934,36	2384213,80	Картометрический метод	7	Закрепление отсутствует
159	-	-	466953,47	2384169,94	Картометрический метод	7	Закрепление отсутствует
160	-	-	466968,39	2384105,59	Картометрический метод	7	Закрепление отсутствует
161	-	-	466966,84	2384059,67	Картометрический метод	7	Закрепление отсутствует

План границ объекта



Масштаб 1:5000

Используемые условные знаки и обозначения:

- 1 - характерная точка границы объекта
- уточняемая (изменяемая) часть границы объекта
- существующая часть границы объекта, сведения о которой содержатся в Едином государственном реестре недвижимости
- граница кадастрового квартала
- граница муниципального образования
- существующие границы земельного участка, имеющиеся в Едином государственном реестре недвижимости, сведения о которых достаточны для определения их местоположения
- :30 - обозначение земельного участка, сведения о котором содержатся в Едином государственном реестре недвижимости
- 47:10:0110001 - номер кадастрового квартала
- 1 - область и номер выносного листа

Подпись _____

Дата « ____ » _____ 20 ____ г.

Место для оттиска печати (при наличии) лица, составившего описание местоположения границ объекта

ОПИСАНИЕ МЕСТОПОЛОЖЕНИЯ ГРАНИЦ

Граница населенного пункта - деревня Главная Запань муниципального образования «Пашское сельское поселение»
Волховского муниципального района Ленинградской области (изменение местоположения)

(наименование объекта, местоположение границ которого описано (далее - объект))

Раздел 1

Сведения об объекте		
№ п/п	Характеристики объекта	Описание характеристик
1	2	3
1	Местоположение объекта	Ленинградская область, Волховский муниципальный район, Пашское сельское поселение, деревня Главная Запань
2	Площадь объекта ± величина погрешности определения площади ($P \pm \Delta P$), м ²	212437 ± 11292
3	Иные характеристики объекта	-

Раздел 2

Сведения о местоположении границ объекта					
1. Система координат МСК 47 зона 2					
2. Сведения о характерных точках границ объекта					
Обозначение характерных точек границ	Координаты, м		Метод определения координат характерной точки	Средняя квадратическая погрешность положения характерной точки (Mt), м	Описание обозначения точки на местности (при наличии)
	X	Y			
1	2	3	4	5	6
-	-	-	-	-	-
3. Сведения о характерных точках части (частей) границы объекта					
Обозначение характерных точек части границы	Координаты, м		Метод определения координат характерной точки	Средняя квадратическая погрешность положения характерной точки (Mt), м	Описание обозначения точки на местности (при наличии)
	X	Y			
1	2	3	4	5	6
-	-	-	-	-	-

Раздел 3

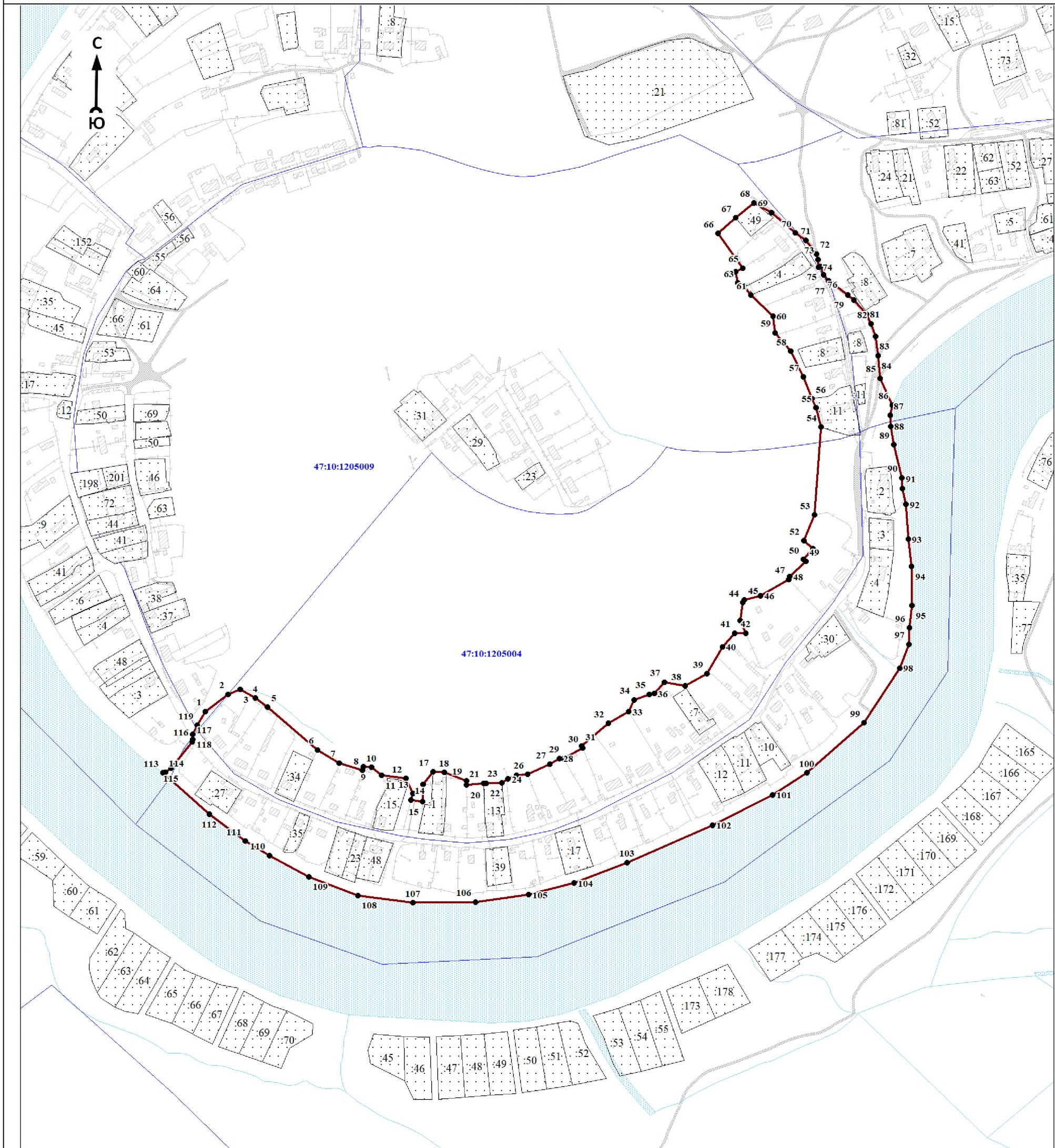
Сведения о местоположении измененных (уточненных) границ объекта							
1. Система координат МСК 47 зона 2							
2. Сведения о характерных точках границ объекта							
Обозначение характерных точек границ	Существующие координаты, м		Измененные (уточненные) координаты, м		Метод определения координат характерной точки	Средняя квадратическая погрешность положения характерной точки (Mt), м	Описание обозначения точки на местности (при наличии)
	X	Y	X	Y			
1	2	3	4	5	6	7	8
1	482657,59	2367504,91	482629,89	2367461,17	Картометрический метод	7	Закрепление отсутствует
2	-	-	482651,66	2367489,83	Картометрический метод	7	Закрепление отсутствует
3	-	-	482657,59	2367504,91	Картометрический метод	7	Закрепление отсутствует
4	482646,69	2367523,76	482646,69	2367523,76	Картометрический метод	7	Закрепление отсутствует
5	482635,34	2367539,56	482635,34	2367539,56	Картометрический метод	7	Закрепление отсутствует
6	482581,76	2367602,41	482581,76	2367602,41	Картометрический метод	7	Закрепление отсутствует
7	482565,11	2367629,82	482565,11	2367629,82	Картометрический метод	7	Закрепление отсутствует
8	482556,06	2367658,83	482556,06	2367658,83	Картометрический метод	7	Закрепление отсутствует

Сведения о местоположении измененных (уточненных) границ объекта							
1. Система координат МСК 47 зона 2							
2. Сведения о характерных точках границ объекта							
Обозначение характерных точек границ	Существующие координаты, м		Измененные (уточненные) координаты, м		Метод определения координат характерной точки	Средняя квадратическая погрешность положения характерной точки (M _t), м	Описание обозначения точки на местности (при наличии)
	X	Y	X	Y			
9	482560,34	2367660,03	482560,34	2367660,03	Картометрический метод	7	Закрепление отсутствует
10	482559,63	2367669,91	482559,63	2367669,91	Картометрический метод	7	Закрепление отсутствует
11	482549,64	2367682,98	482549,64	2367682,98	Картометрический метод	7	Закрепление отсутствует
12	482545,70	2367713,53	482545,70	2367713,53	Картометрический метод	7	Закрепление отсутствует
13	482526,76	2367722,25	482526,76	2367722,25	Картометрический метод	7	Закрепление отсутствует
14	482518,76	2367720,04	482518,76	2367720,04	Картометрический метод	7	Закрепление отсутствует
15	482516,53	2367734,41	482516,53	2367734,41	Картометрический метод	7	Закрепление отсутствует
16	482538,39	2367735,03	482538,39	2367735,03	Картометрический метод	7	Закрепление отсутствует
17	482554,11	2367747,67	482554,11	2367747,67	Картометрический метод	7	Закрепление отсутствует
18	482553,49	2367761,58	482553,49	2367761,58	Картометрический метод	7	Закрепление отсутствует
19	482542,73	2367789,61	482542,73	2367789,61	Картометрический метод	7	Закрепление отсутствует
20	482537,63	2367789,67	482537,63	2367789,67	Картометрический метод	7	Закрепление отсутствует
21	482539,66	2367811,18	482539,66	2367811,18	Картометрический метод	7	Закрепление отсутствует
22	482539,89	2367814,48	482539,89	2367814,48	Картометрический метод	7	Закрепление отсутствует
23	482540,36	2367833,97	482540,36	2367833,97	Картометрический метод	7	Закрепление отсутствует
24	482545,07	2367841,83	482545,07	2367841,83	Картометрический метод	7	Закрепление отсутствует
25	482549,76	2367852,59	482549,76	2367852,59	Картометрический метод	7	Закрепление отсутствует
26	482550,75	2367866,67	482550,75	2367866,67	Картометрический метод	7	Закрепление отсутствует
27	482563,69	2367894,52	482563,69	2367894,52	Картометрический метод	7	Закрепление отсутствует
28	482570,74	2367906,52	482570,74	2367906,52	Картометрический метод	7	Закрепление отсутствует
29	482570,99	2367911,34	482570,99	2367911,34	Картометрический метод	7	Закрепление отсутствует
30	482583,77	2367935,64	482583,77	2367935,64	Картометрический метод	7	Закрепление отсутствует
31	482586,51	2367934,57	482586,51	2367934,57	Картометрический метод	7	Закрепление отсутствует
32	482615,12	2367967,93	482615,12	2367967,93	Картометрический метод	7	Закрепление отсутствует
33	482629,54	2367993,66	482629,54	2367993,66	Картометрический метод	7	Закрепление отсутствует
34	482644,42	2368000,43	482644,42	2368000,43	Картометрический метод	7	Закрепление отсутствует
35	482651,71	2368019,75	482651,71	2368019,75	Картометрический метод	7	Закрепление отсутствует
36	482652,43	2368025,69	482652,43	2368025,69	Картометрический метод	7	Закрепление отсутствует
37	482666,91	2368038,58	482666,91	2368038,58	Картометрический метод	7	Закрепление отсутствует
38	482662,00	2368064,88	482662,00	2368064,88	Картометрический метод	7	Закрепление отсутствует
39	482677,22	2368092,36	482677,22	2368092,36	Картометрический метод	7	Закрепление отсутствует

Сведения о местоположении измененных (уточненных) границ объекта							
1. Система координат МСК 47 зона 2							
2. Сведения о характерных точках границ объекта							
Обозначение характерных точек границ	Существующие координаты, м		Измененные (уточненные) координаты, м		Метод определения координат характерной точки	Средняя квадратическая погрешность положения характерной точки (M _t), м	Описание обозначения точки на местности (при наличии)
	X	Y	X	Y			
40	482711,45	2368111,72	482711,45	2368111,72	Картометрический метод	7	Закрепление отсутствует
41	482728,61	2368126,71	482728,61	2368126,71	Картометрический метод	7	Закрепление отсутствует
42	482728,35	2368140,92	482728,35	2368140,92	Картометрический метод	7	Закрепление отсутствует
43	482744,15	2368133,90	482744,15	2368133,90	Картометрический метод	7	Закрепление отсутствует
44	482766,89	2368137,50	482766,89	2368137,50	Картометрический метод	7	Закрепление отсутствует
45	482770,00	2368139,11	482770,00	2368139,11	Картометрический метод	7	Закрепление отсутствует
46	482775,45	2368159,74	482775,45	2368159,74	Картометрический метод	7	Закрепление отсутствует
47	482795,69	2368195,14	482795,69	2368195,14	Картометрический метод	7	Закрепление отсутствует
48	482799,17	2368196,21	482799,17	2368196,21	Картометрический метод	7	Закрепление отсутствует
49	482818,22	2368216,31	482818,22	2368216,31	Картометрический метод	7	Закрепление отсутствует
50	482820,79	2368213,47	482820,79	2368213,47	Картометрический метод	7	Закрепление отсутствует
51	482834,71	2368225,30	482834,71	2368225,30	Картометрический метод	7	Закрепление отсутствует
52	482844,32	2368213,90	482844,32	2368213,90	Картометрический метод	7	Закрепление отсутствует
53	482876,70	2368227,42	482876,70	2368227,42	Картометрический метод	7	Закрепление отсутствует
54	482987,39	2368235,64	482987,39	2368235,64	Картометрический метод	7	Закрепление отсутствует
55	483011,47	2368229,32	483011,47	2368229,32	Картометрический метод	7	Закрепление отсутствует
56	483022,84	2368224,54	483022,84	2368224,54	Картометрический метод	7	Закрепление отсутствует
57	483050,33	2368213,35	483050,33	2368213,35	Картометрический метод	7	Закрепление отсутствует
58	483082,59	2368197,38	483082,59	2368197,38	Картометрический метод	7	Закрепление отсутствует
59	483105,70	2368177,56	483105,70	2368177,56	Картометрический метод	7	Закрепление отсутствует
60	483126,86	2368175,23	483126,86	2368175,23	Картометрический метод	7	Закрепление отсутствует
61	483153,13	2368147,24	483153,13	2368147,24	Картометрический метод	7	Закрепление отсутствует
62	483164,89	2368138,47	483164,89	2368138,47	Картометрический метод	7	Закрепление отсутствует
63	483168,50	2368130,88	483168,50	2368130,88	Картометрический метод	7	Закрепление отсутствует
64	483182,33	2368128,44	483182,33	2368128,44	Картометрический метод	7	Закрепление отсутствует
65	483187,29	2368136,95	483187,29	2368136,95	Картометрический метод	7	Закрепление отсутствует
66	483230,72	2368106,06	483230,72	2368106,06	Картометрический метод	7	Закрепление отсутствует
67	483250,42	2368128,20	483250,42	2368128,20	Картометрический метод	7	Закрепление отсутствует
68	483269,32	2368151,26	483269,32	2368151,26	Картометрический метод	7	Закрепление отсутствует
69	483257,11	2368173,59	483257,11	2368173,59	Картометрический метод	7	Закрепление отсутствует
70	483231,25	2368203,43	483231,25	2368203,43	Картометрический метод	7	Закрепление отсутствует

Сведения о местоположении измененных (уточненных) границ объекта							
1. Система координат МСК 47 зона 2							
2. Сведения о характерных точках границ объекта							
Обозначение характерных точек границ	Существующие координаты, м		Измененные (уточненные) координаты, м		Метод определения координат характерной точки	Средняя квадратическая погрешность положения характерной точки (M _t), м	Описание обозначения точки на местности (при наличии)
	X	Y	X	Y			
71	483222,00	2368216,93	483222,00	2368216,93	Картометрический метод	7	Закрепление отсутствует
72	483205,00	2368229,69	483205,00	2368229,69	Картометрический метод	7	Закрепление отсутствует
73	483198,15	2368232,14	483198,15	2368232,14	Картометрический метод	7	Закрепление отсутствует
74	483188,47	2368232,75	483188,47	2368232,75	Картометрический метод	7	Закрепление отсутствует
75	483188,99	2368235,30	483188,99	2368235,30	Картометрический метод	7	Закрепление отсутствует
76	483178,86	2368238,92	483178,86	2368238,92	Картометрический метод	7	Закрепление отсутствует
77	483171,13	2368245,41	483171,13	2368245,41	Картометрический метод	7	Закрепление отсутствует
78	483167,36	2368250,93	483167,36	2368250,93	Картометрический метод	7	Закрепление отсутствует
79	483153,53	2368269,50	483153,53	2368269,50	Картометрический метод	7	Закрепление отсутствует
80	483146,78	2368277,04	483146,78	2368277,04	Картометрический метод	7	Закрепление отсутствует
81	483129,40	2368292,66	483129,40	2368292,66	Картометрический метод	7	Закрепление отсутствует
82	483117,01	2368298,87	483117,01	2368298,87	Картометрический метод	7	Закрепление отсутствует
83	483101,34	2368304,30	483101,34	2368304,30	Картометрический метод	7	Закрепление отсутствует
84	483077,09	2368307,33	483077,09	2368307,33	Картометрический метод	7	Закрепление отсутствует
85	483048,56	2368309,79	483048,56	2368309,79	Картометрический метод	7	Закрепление отсутствует
86	483014,91	2368325,38	483014,91	2368325,38	Картометрический метод	7	Закрепление отсутствует
87	483002,09	2368322,65	483002,09	2368322,65	Картометрический метод	7	Закрепление отсутствует
88	482988,36	2368323,22	482988,36	2368323,22	Картометрический метод	7	Закрепление отсутствует
89	482965,08	2368326,92	482965,08	2368326,92	Картометрический метод	7	Закрепление отсутствует
90	482923,67	2368337,24	482923,67	2368337,24	Картометрический метод	7	Закрепление отсутствует
91	482910,32	2368337,74	482910,32	2368337,74	Картометрический метод	7	Закрепление отсутствует
92	482890,07	2368342,47	482890,07	2368342,47	Картометрический метод	7	Закрепление отсутствует
93	482846,41	2368345,44	482846,41	2368345,44	Картометрический метод	7	Закрепление отсутствует
94	482812,02	2368349,41	482812,02	2368349,41	Картометрический метод	7	Закрепление отсутствует
95	482763,20	2368350,20	482763,20	2368350,20	Картометрический метод	7	Закрепление отсутствует
96	482735,05	2368346,88	482735,05	2368346,88	Картометрический метод	7	Закрепление отсутствует
97	482714,37	2368346,02	482714,37	2368346,02	Картометрический метод	7	Закрепление отсутствует
98	482684,60	2368334,49	482684,60	2368334,49	Картометрический метод	7	Закрепление отсутствует
99	482615,63	2368289,90	482615,63	2368289,90	Картометрический метод	7	Закрепление отсутствует
100	482552,86	2368217,65	482552,86	2368217,65	Картометрический метод	7	Закрепление отсутствует
101	482525,28	2368174,89	482525,28	2368174,89	Картометрический метод	7	Закрепление отсутствует

План границ объекта



Масштаб 1:5000

Используемые условные знаки и обозначения:

- 1 - характеристическая точка границы объекта
- уточняемая (изменяемая) часть границы объекта
- существующая часть границы объекта, сведения о которой содержатся в Едином государственном реестре недвижимости
- граница кадастрового квартала
- граница муниципального образования
- существующие границы земельного участка, имеющиеся в Едином государственном реестре недвижимости, сведения о которых достаточны для определения их местоположения
- :30 - обозначение земельного участка, сведения о котором содержатся в Едином государственном реестре недвижимости
- 47:10:0110001 - номер кадастрового квартала
- 1 - область и номер выносного листа

Подпись _____

Дата « ____ » _____ 20__ г.

Место для оттиска печати (при наличии) лица, составившего описание местоположения границ объекта

ОПИСАНИЕ МЕСТОПОЛОЖЕНИЯ ГРАНИЦ

Граница населенного пункта - деревня Емское муниципального образования «Пашское сельское поселение»
Волховского муниципального района Ленинградской области (изменение местоположения)

(наименование объекта, местоположение границ которого описано (далее - объект))

Раздел 1

Сведения об объекте		
№ п/п	Характеристики объекта	Описание характеристик
1	2	3
1	Местоположение объекта	Ленинградская область, Волховский муниципальный район, Пашское сельское поселение, деревня Емское
2	Площадь объекта ± величина погрешности определения площади ($P \pm \Delta P$), м ²	340014 ± 14286
3	Иные характеристики объекта	-

Раздел 2

Сведения о местоположении границ объекта					
1. Система координат МСК 47 зона 2					
2. Сведения о характерных точках границ объекта					
Обозначение характерных точек границ	Координаты, м		Метод определения координат характерной точки	Средняя квадратическая погрешность положения характерной точки (M _t), м	Описание обозначения точки на местности (при наличии)
	X	Y			
1	2	3	4	5	6
-	-	-	-	-	-
3. Сведения о характерных точках части (частей) границы объекта					
Обозначение характерных точек части границы	Координаты, м		Метод определения координат характерной точки	Средняя квадратическая погрешность положения характерной точки (M _t), м	Описание обозначения точки на местности (при наличии)
	X	Y			
1	2	3	4	5	6
-	-	-	-	-	-

Раздел 3

Сведения о местоположении измененных (уточненных) границ объекта							
1. Система координат МСК 47 зона 2							
2. Сведения о характерных точках границ объекта							
Обозначение характерных точек границ	Существующие координаты, м		Измененные (уточненные) координаты, м		Метод определения координат характерной точки	Средняя квадратическая погрешность положения характерной точки (M _t), м	Описание обозначения точки на местности (при наличии)
	X	Y	X	Y			
1	2	3	4	5	6	7	8
1	478264,15	2372714,15	479245,24	2372608,58	Картометрический метод	7	Закрепление отсутствует
2	478242,83	2372736,71	479249,53	2372574,03	Картометрический метод	7	Закрепление отсутствует
3	478224,86	2372753,47	479250,10	2372568,12	Картометрический метод	7	Закрепление отсутствует
4	478225,55	2372755,31	479343,73	2372553,44	Картометрический метод	7	Закрепление отсутствует
5	478224,17	2372768,24	479267,53	2372603,08	Картометрический метод	7	Закрепление отсутствует
1	478264,15	2372714,15	479245,24	2372608,58	Картометрический метод	7	Закрепление отсутствует
							-
6	479188,12	2372576,36	479190,24	2372597,77	Картометрический метод	7	Закрепление отсутствует
7	-	-	479177,93	2372597,46	Картометрический метод	7	Закрепление

Сведения о местоположении измененных (уточненных) границ объекта

1. Система координат МСК 47 зона 2

2. Сведения о характерных точках границ объекта

Обозначение характерных точек границ	Существующие координаты, м		Измененные (уточненные) координаты, м		Метод определения координат характерной точки	Средняя квадратическая погрешность положения характерной точки (M _t), м	Описание обозначения точки на местности (при наличии)
	X	Y	X	Y			
					метод		отсутствует
8	-	-	479160,59	2372594,68	Картометрический метод	7	Закрепление отсутствует
9	-	-	479121,92	2372597,46	Картометрический метод	7	Закрепление отсутствует
10	-	-	479119,54	2372590,05	Картометрический метод	7	Закрепление отсутствует
11	-	-	479115,83	2372574,55	Картометрический метод	7	Закрепление отсутствует
12	-	-	479109,74	2372572,30	Картометрический метод	7	Закрепление отсутствует
13	-	-	479102,19	2372577,48	Картометрический метод	7	Закрепление отсутствует
14	-	-	479094,25	2372597,46	Картометрический метод	7	Закрепление отсутствует
15	-	-	479066,70	2372598,92	Картометрический метод	7	Закрепление отсутствует
16	-	-	479058,36	2372595,61	Картометрический метод	7	Закрепление отсутствует
17	-	-	479052,27	2372589,53	Картометрический метод	7	Закрепление отсутствует
18	-	-	479044,85	2372589,52	Картометрический метод	7	Закрепление отсутствует
19	-	-	479038,77	2372592,84	Картометрический метод	7	Закрепление отсутствует
20	-	-	479033,06	2372589,12	Картометрический метод	7	Закрепление отсутствует
21	-	-	479025,11	2372585,82	Картометрический метод	7	Закрепление отсутствует
22	-	-	479018,23	2372590,44	Картометрический метод	7	Закрепление отсутствует
23	-	-	479012,54	2372596,54	Картометрический метод	7	Закрепление отсутствует
24	-	-	478997,18	2372599,86	Картометрический метод	7	Закрепление отсутствует
25	-	-	478991,09	2372604,48	Картометрический метод	7	Закрепление отсутствует
26	-	-	478981,29	2372612,03	Картометрический метод	7	Закрепление отсутствует
27	-	-	478970,96	2372620,37	Картометрический метод	7	Закрепление отсутствует
28	-	-	478944,90	2372630,91	Картометрический метод	7	Закрепление отсутствует
29	-	-	478946,83	2372639,27	Картометрический метод	7	Закрепление отсутствует
30	-	-	478974,08	2372647,88	Картометрический метод	7	Закрепление отсутствует
31	-	-	478989,20	2372643,31	Картометрический метод	7	Закрепление отсутствует
32	-	-	479001,93	2372657,88	Картометрический метод	7	Закрепление отсутствует
33	-	-	479011,38	2372659,65	Картометрический метод	7	Закрепление отсутствует
34	-	-	479034,58	2372656,15	Картометрический метод	7	Закрепление отсутствует
35	-	-	479041,69	2372662,91	Картометрический метод	7	Закрепление отсутствует
36	-	-	479044,19	2372685,89	Картометрический метод	7	Закрепление отсутствует
37	-	-	479034,64	2372691,29	Картометрический метод	7	Закрепление отсутствует
38	-	-	479035,45	2372720,35	Картометрический	7	Закрепление

Сведения о местоположении измененных (уточненных) границ объекта

1. Система координат МСК 47 зона 2

2. Сведения о характерных точках границ объекта

Обозначение характерных точек границ	Существующие координаты, м		Измененные (уточненные) координаты, м		Метод определения координат характерной точки	Средняя квадратическая погрешность положения характерной точки (M _t), м	Описание обозначения точки на местности (при наличии)
	X	Y	X	Y			
					метод		отсутствует
39	-	-	478941,16	2372759,98	Картометрический метод	7	Закрепление отсутствует
40	-	-	478806,09	2372820,76	Картометрический метод	7	Закрепление отсутствует
41	-	-	478759,14	2372846,10	Картометрический метод	7	Закрепление отсутствует
42	-	-	478721,69	2372878,64	Картометрический метод	7	Закрепление отсутствует
43	-	-	478658,62	2372922,42	Картометрический метод	7	Закрепление отсутствует
44	-	-	478622,04	2372877,78	Картометрический метод	7	Закрепление отсутствует
45	-	-	478589,37	2372897,41	Картометрический метод	7	Закрепление отсутствует
46	-	-	478596,26	2372907,32	Картометрический метод	7	Закрепление отсутствует
47	-	-	478583,06	2372920,17	Картометрический метод	7	Закрепление отсутствует
48	-	-	478582,33	2372937,26	Картометрический метод	7	Закрепление отсутствует
49	-	-	478563,99	2372980,75	Картометрический метод	7	Закрепление отсутствует
50	-	-	478586,99	2372994,72	Картометрический метод	7	Закрепление отсутствует
51	-	-	478589,01	2372998,38	Картометрический метод	7	Закрепление отсутствует
52	-	-	478577,69	2372999,69	Картометрический метод	7	Закрепление отсутствует
53	-	-	478572,06	2373004,02	Картометрический метод	7	Закрепление отсутствует
54	-	-	478556,31	2373002,47	Картометрический метод	7	Закрепление отсутствует
55	-	-	478548,23	2373006,37	Картометрический метод	7	Закрепление отсутствует
56	-	-	478540,42	2373022,52	Картометрический метод	7	Закрепление отсутствует
57	-	-	478555,15	2373048,71	Картометрический метод	7	Закрепление отсутствует
58	-	-	478556,12	2373058,72	Картометрический метод	7	Закрепление отсутствует
59	-	-	478529,14	2373143,96	Картометрический метод	7	Закрепление отсутствует
60	-	-	478529,55	2373151,63	Картометрический метод	7	Закрепление отсутствует
61	-	-	478533,04	2373163,18	Картометрический метод	7	Закрепление отсутствует
62	-	-	478554,40	2373187,46	Картометрический метод	7	Закрепление отсутствует
63	-	-	478558,61	2373205,01	Картометрический метод	7	Закрепление отсутствует
64	-	-	478546,99	2373266,18	Картометрический метод	7	Закрепление отсутствует
65	-	-	478543,74	2373269,95	Картометрический метод	7	Закрепление отсутствует
66	-	-	478529,16	2373270,78	Картометрический метод	7	Закрепление отсутствует
67	-	-	478529,76	2373295,39	Картометрический метод	7	Закрепление отсутствует
68	-	-	478534,73	2373358,20	Картометрический метод	7	Закрепление отсутствует
69	-	-	478537,62	2373417,68	Картометрический	7	Закрепление

Сведения о местоположении измененных (уточненных) границ объекта

1. Система координат МСК 47 зона 2

2. Сведения о характерных точках границ объекта

Обозначение характерных точек границ	Существующие координаты, м		Измененные (уточненные) координаты, м		Метод определения координат характерной точки	Средняя квадратическая погрешность положения характерной точки (M _t), м	Описание обозначения точки на местности (при наличии)
	X	Y	X	Y			
					метод		отсутствует
70	-	-	478535,13	2373465,45	Картометрический метод	7	Закрепление отсутствует
71	-	-	478526,06	2373525,15	Картометрический метод	7	Закрепление отсутствует
72	-	-	478528,61	2373542,81	Картометрический метод	7	Закрепление отсутствует
73	-	-	478573,48	2373567,02	Картометрический метод	7	Закрепление отсутствует
74	-	-	478582,65	2373577,94	Картометрический метод	7	Закрепление отсутствует
75	-	-	478609,08	2373664,81	Картометрический метод	7	Закрепление отсутствует
76	-	-	478613,50	2373674,12	Картометрический метод	7	Закрепление отсутствует
77	-	-	478623,30	2373685,18	Картометрический метод	7	Закрепление отсутствует
78	-	-	478623,30	2373694,75	Картометрический метод	7	Закрепление отсутствует
79	-	-	478605,34	2373692,37	Картометрический метод	7	Закрепление отсутствует
80	-	-	478597,92	2373682,14	Картометрический метод	7	Закрепление отсутствует
81	-	-	478586,10	2373673,75	Картометрический метод	7	Закрепление отсутствует
82	-	-	478561,42	2373666,63	Картометрический метод	7	Закрепление отсутствует
83	-	-	478561,00	2373670,11	Картометрический метод	7	Закрепление отсутствует
84	-	-	478584,69	2373682,93	Картометрический метод	7	Закрепление отсутствует
85	-	-	478591,64	2373694,28	Картометрический метод	7	Закрепление отсутствует
86	-	-	478594,15	2373706,84	Картометрический метод	7	Закрепление отсутствует
87	-	-	478532,54	2373701,55	Картометрический метод	7	Закрепление отсутствует
88	-	-	478530,30	2373699,74	Картометрический метод	7	Закрепление отсутствует
89	-	-	478482,22	2373424,97	Картометрический метод	7	Закрепление отсутствует
90	-	-	478468,32	2373348,53	Картометрический метод	7	Закрепление отсутствует
91	-	-	478452,65	2373262,34	Картометрический метод	7	Закрепление отсутствует
92	-	-	478429,77	2373261,89	Картометрический метод	7	Закрепление отсутствует
93	-	-	478438,09	2373182,18	Картометрический метод	7	Закрепление отсутствует
94	-	-	478341,16	2373159,77	Картометрический метод	7	Закрепление отсутствует
95	-	-	478345,06	2373139,93	Картометрический метод	7	Закрепление отсутствует
96	-	-	478527,91	2372858,48	Картометрический метод	7	Закрепление отсутствует
97	-	-	478602,53	2372829,39	Картометрический метод	7	Закрепление отсутствует
98	-	-	478626,47	2372813,99	Картометрический метод	7	Закрепление отсутствует
99	-	-	478658,49	2372784,54	Картометрический метод	7	Закрепление отсутствует
100	-	-	478910,24	2372650,07	Картометрический	7	Закрепление

Сведения о местоположении измененных (уточненных) границ объекта

1. Система координат МСК 47 зона 2

2. Сведения о характерных точках границ объекта

Обозначение характерных точек границ	Существующие координаты, м		Измененные (уточненные) координаты, м		Метод определения координат характерной точки	Средняя квадратическая погрешность положения характерной точки (M _t), м	Описание обозначения точки на местности (при наличии)
	X	Y	X	Y			
					метод		отсутствует
101	-	-	478929,22	2372634,78	Картометрический метод	7	Закрепление отсутствует
102	-	-	478934,20	2372625,02	Картометрический метод	7	Закрепление отсутствует
103	-	-	478936,13	2372595,64	Картометрический метод	7	Закрепление отсутствует
104	-	-	478933,71	2372587,14	Картометрический метод	7	Закрепление отсутствует
105	-	-	478926,07	2372578,04	Картометрический метод	7	Закрепление отсутствует
106	-	-	478934,22	2372560,76	Картометрический метод	7	Закрепление отсутствует
107	-	-	479186,25	2372574,30	Картометрический метод	7	Закрепление отсутствует
108	479191,13	2372578,03	479191,13	2372578,03	Картометрический метод	7	Закрепление отсутствует
6	479188,12	2372576,36	479190,24	2372597,77	Картометрический метод	7	Закрепление отсутствует
							-
109	478629,79	2373704,29	479121,40	2372671,77	Картометрический метод	7	Закрепление отсутствует
110	478647,88	2373738,02	479119,92	2372667,00	Картометрический метод	7	Закрепление отсутствует
111	478664,72	2373781,67	479114,93	2372656,41	Картометрический метод	7	Закрепление отсутствует
112	478644,25	2373784,86	479107,24	2372651,52	Картометрический метод	7	Закрепление отсутствует
113	478630,36	2373781,94	479101,95	2372649,02	Картометрический метод	7	Закрепление отсутствует
114	478622,70	2373770,40	479104,05	2372644,13	Картометрический метод	7	Закрепление отсутствует
115	478594,10	2373731,36	479106,84	2372641,63	Картометрический метод	7	Закрепление отсутствует
116	478589,27	2373722,54	479122,72	2372643,03	Картометрический метод	7	Закрепление отсутствует
117	-	-	479132,21	2372647,62	Картометрический метод	7	Закрепление отсутствует
118	-	-	479136,50	2372644,13	Картометрический метод	7	Закрепление отсутствует
119	-	-	479136,80	2372638,55	Картометрический метод	7	Закрепление отсутствует
120	-	-	479132,91	2372634,94	Картометрический метод	7	Закрепление отсутствует
121	-	-	479125,22	2372631,45	Картометрический метод	7	Закрепление отсутствует
122	-	-	479123,01	2372627,25	Картометрический метод	7	Закрепление отсутствует
123	-	-	479123,82	2372622,26	Картометрический метод	7	Закрепление отсутствует
124	-	-	479126,60	2372619,47	Картометрический метод	7	Закрепление отсутствует
125	-	-	479134,00	2372619,08	Картометрический метод	7	Закрепление отсутствует
126	-	-	479148,08	2372621,96	Картометрический метод	7	Закрепление отсутствует
127	-	-	479178,03	2372622,96	Картометрический метод	7	Закрепление отсутствует
128	-	-	479199,11	2372619,08	Картометрический метод	7	Закрепление отсутствует
129	-	-	479209,69	2372618,07	Картометрический метод	7	Закрепление отсутствует

Сведения о местоположении измененных (уточненных) границ объекта							
1. Система координат МСК 47 зона 2							
2. Сведения о характерных точках границ объекта							
Обозначение характерных точек границ	Существующие координаты, м		Измененные (уточненные) координаты, м		Метод определения координат характерной точки	Средняя квадратическая погрешность положения характерной точки (M _t), м	Описание обозначения точки на местности (при наличии)
	X	Y	X	Y			
130	-	-	479213,59	2372620,56	Картометрический метод	7	Закрепление отсутствует
131	-	-	479215,67	2372626,55	Картометрический метод	7	Закрепление отсутствует
132	-	-	479213,99	2372632,85	Картометрический метод	7	Закрепление отсутствует
133	-	-	479199,51	2372636,04	Картометрический метод	7	Закрепление отсутствует
134	-	-	479191,02	2372641,33	Картометрический метод	7	Закрепление отсутствует
135	-	-	479186,43	2372652,22	Картометрический метод	7	Закрепление отсутствует
136	-	-	479185,74	2372659,61	Картометрический метод	7	Закрепление отсутствует
137	-	-	479166,33	2372669,86	Картометрический метод	7	Закрепление отсутствует
138	-	-	479137,08	2372659,75	Картометрический метод	7	Закрепление отсутствует
139	-	-	479127,84	2372662,54	Картометрический метод	7	Закрепление отсутствует
140	-	-	479123,20	2372671,20	Картометрический метод	7	Закрепление отсутствует
109	478629,79	2373704,29	479121,40	2372671,77	Картометрический метод	7	Закрепление отсутствует
							-
141	479876,37	2374310,63	478222,30	2372987,49	Картометрический метод	7	Закрепление отсутствует
142	479825,11	2374377,16	478217,52	2372998,14	Картометрический метод	7	Закрепление отсутствует
143	479733,17	2374309,97	478218,54	2372998,58	Картометрический метод	7	Закрепление отсутствует
144	479591,47	2374244,73	478253,67	2373014,17	Картометрический метод	7	Закрепление отсутствует
145	479471,21	2374216,12	478245,79	2373042,66	Картометрический метод	7	Закрепление отсутствует
146	479359,07	2374217,85	478243,95	2373049,26	Картометрический метод	7	Закрепление отсутствует
147	479273,38	2374255,31	478233,00	2373045,46	Картометрический метод	7	Закрепление отсутствует
148	479250,29	2374226,21	478222,44	2373089,53	Картометрический метод	7	Закрепление отсутствует
149	479302,36	2374189,68	478242,19	2373092,81	Картометрический метод	7	Закрепление отсутствует
150	479355,75	2374179,07	478237,23	2373141,48	Картометрический метод	7	Закрепление отсутствует
151	479380,65	2374168,54	478294,71	2373156,58	Картометрический метод	7	Закрепление отсутствует
152	479402,93	2374166,62	478288,06	2373185,59	Картометрический метод	7	Закрепление отсутствует
153	479431,51	2374151,09	478284,46	2373201,31	Картометрический метод	7	Закрепление отсутствует
154	479467,34	2374137,78	478337,88	2373213,65	Картометрический метод	7	Закрепление отсутствует
155	479511,62	2374134,45	478332,35	2373260,02	Картометрический метод	7	Закрепление отсутствует
156	479529,58	2374136,63	478326,77	2373306,77	Картометрический метод	7	Закрепление отсутствует
157	479558,42	2374150,23	478296,30	2373307,56	Картометрический метод	7	Закрепление отсутствует
158	479565,87	2374147,44	478304,49	2373345,38	Картометрический метод	7	Закрепление отсутствует
159	479571,19	2374133,44	478316,83	2373402,26	Картометрический метод	7	Закрепление

Сведения о местоположении измененных (уточненных) границ объекта							
1. Система координат МСК 47 зона 2							
2. Сведения о характерных точках границ объекта							
Обозначение характерных точек границ	Существующие координаты, м		Измененные (уточненные) координаты, м		Метод определения координат характерной точки	Средняя квадратическая погрешность положения характерной точки (M _t), м	Описание обозначения точки на местности (при наличии)
	X	Y	X	Y			
					метод		отсутствует
160	479580,45	2374127,97	478321,08	2373421,87	Картометрический метод	7	Закрепление отсутствует
161	479586,18	2374132,35	478322,49	2373436,18	Картометрический метод	7	Закрепление отсутствует
162	479595,20	2374149,39	478336,51	2373479,75	Картометрический метод	7	Закрепление отсутствует
163	479610,78	2374151,41	478339,75	2373489,79	Картометрический метод	7	Закрепление отсутствует
164	479625,67	2374145,83	478340,48	2373491,63	Картометрический метод	7	Закрепление отсутствует
165	479630,74	2374148,71	478333,73	2373494,74	Картометрический метод	7	Закрепление отсутствует
166	479657,68	2374205,08	478330,45	2373496,83	Картометрический метод	7	Закрепление отсутствует
167	479684,40	2374207,15	478323,15	2373489,09	Картометрический метод	7	Закрепление отсутствует
168	479710,89	2374215,93	478315,65	2373479,25	Картометрический метод	7	Закрепление отсутствует
169	479742,52	2374239,80	478309,91	2373469,35	Картометрический метод	7	Закрепление отсутствует
170	479801,96	2374275,20	478296,35	2373438,84	Картометрический метод	7	Закрепление отсутствует
171	479806,28	2374273,04	478293,19	2373435,11	Картометрический метод	7	Закрепление отсутствует
172	479806,58	2374269,66	478283,86	2373427,42	Картометрический метод	7	Закрепление отсутствует
173	479768,01	2374241,64	478279,20	2373422,97	Картометрический метод	7	Закрепление отсутствует
174	479756,85	2374229,51	478270,24	2373410,70	Картометрический метод	7	Закрепление отсутствует
175	479757,14	2374226,14	478264,23	2373398,40	Картометрический метод	7	Закрепление отсутствует
176	479764,56	2374221,83	478259,11	2373389,65	Картометрический метод	7	Закрепление отсутствует
177	479817,23	2374259,28	478251,85	2373378,56	Картометрический метод	7	Закрепление отсутствует
178	-	-	478240,87	2373353,55	Картометрический метод	7	Закрепление отсутствует
179	-	-	478227,65	2373332,20	Картометрический метод	7	Закрепление отсутствует
180	-	-	478211,78	2373311,21	Картометрический метод	7	Закрепление отсутствует
181	-	-	478197,50	2373286,16	Картометрический метод	7	Закрепление отсутствует
182	-	-	478192,06	2373274,37	Картометрический метод	7	Закрепление отсутствует
183	-	-	478184,64	2373277,59	Картометрический метод	7	Закрепление отсутствует
184	-	-	478082,86	2373112,74	Картометрический метод	7	Закрепление отсутствует
185	-	-	478072,65	2373089,91	Картометрический метод	7	Закрепление отсутствует
186	-	-	478064,73	2372992,56	Картометрический метод	7	Закрепление отсутствует
187	-	-	478066,24	2372949,49	Картометрический метод	7	Закрепление отсутствует
188	-	-	478077,35	2372876,74	Картометрический метод	7	Закрепление отсутствует
189	-	-	478085,01	2372854,71	Картометрический метод	7	Закрепление отсутствует
190	-	-	478094,62	2372840,27	Картометрический	7	Закрепление

Сведения о местоположении измененных (уточненных) границ объекта

1. Система координат МСК 47 зона 2

2. Сведения о характерных точках границ объекта

Обозначение характерных точек границ	Существующие координаты, м		Измененные (уточненные) координаты, м		Метод определения координат характерной точки	Средняя квадратическая погрешность положения характерной точки (M _t), м	Описание обозначения точки на местности (при наличии)
	X	Y	X	Y			
					метод		отсутствует
191	-	-	478098,38	2372837,00	Картометрический метод	7	Закрепление отсутствует
192	-	-	478106,03	2372818,96	Картометрический метод	7	Закрепление отсутствует
193	-	-	478131,84	2372829,90	Картометрический метод	7	Закрепление отсутствует
194	-	-	478136,87	2372814,73	Картометрический метод	7	Закрепление отсутствует
195	-	-	478148,63	2372785,47	Картометрический метод	7	Закрепление отсутствует
196	-	-	478157,40	2372769,64	Картометрический метод	7	Закрепление отсутствует
197	-	-	478167,36	2372751,64	Картометрический метод	7	Закрепление отсутствует
198	-	-	478182,33	2372731,63	Картометрический метод	7	Закрепление отсутствует
199	-	-	478194,73	2372719,98	Картометрический метод	7	Закрепление отсутствует
200	-	-	478206,31	2372709,10	Картометрический метод	7	Закрепление отсутствует
201	-	-	478213,46	2372704,80	Картометрический метод	7	Закрепление отсутствует
202	-	-	478233,82	2372683,79	Картометрический метод	7	Закрепление отсутствует
203	-	-	478238,98	2372688,77	Картометрический метод	7	Закрепление отсутствует
204	-	-	478264,15	2372714,15	Картометрический метод	7	Закрепление отсутствует
205	-	-	478242,83	2372736,71	Картометрический метод	7	Закрепление отсутствует
206	-	-	478224,86	2372753,47	Картометрический метод	7	Закрепление отсутствует
207	-	-	478225,55	2372755,31	Картометрический метод	7	Закрепление отсутствует
208	-	-	478224,17	2372768,24	Картометрический метод	7	Закрепление отсутствует
209	-	-	478216,00	2372787,36	Картометрический метод	7	Закрепление отсутствует
210	-	-	478200,92	2372822,47	Картометрический метод	7	Закрепление отсутствует
211	-	-	478206,39	2372825,04	Картометрический метод	7	Закрепление отсутствует
212	-	-	478177,99	2372887,09	Картометрический метод	7	Закрепление отсутствует
213	-	-	478175,44	2372903,55	Картометрический метод	7	Закрепление отсутствует
214	-	-	478181,83	2372906,36	Картометрический метод	7	Закрепление отсутствует
215	-	-	478198,00	2372921,41	Картометрический метод	7	Закрепление отсутствует
216	-	-	478190,74	2372952,37	Картометрический метод	7	Закрепление отсутствует
217	-	-	478215,89	2372958,81	Картометрический метод	7	Закрепление отсутствует
218	-	-	478210,42	2372982,48	Картометрический метод	7	Закрепление отсутствует
141	479876,37	2374310,63	478222,30	2372987,49	Картометрический метод	7	Закрепление отсутствует
							-
219	479149,91	2374253,55	478629,45	2373704,45	Картометрический метод	7	Закрепление отсутствует

Сведения о местоположении измененных (уточненных) границ объекта							
1. Система координат МСК 47 зона 2							
2. Сведения о характерных точках границ объекта							
Обозначение характерных точек границ	Существующие координаты, м		Измененные (уточненные) координаты, м		Метод определения координат характерной точки	Средняя квадратическая погрешность положения характерной точки (M _t), м	Описание обозначения точки на местности (при наличии)
	X	Y	X	Y			
220	479166,19	2374257,15	478644,05	2373727,46	Картометрический метод	7	Закрепление отсутствует
221	479187,54	2374274,89	478658,86	2373762,48	Картометрический метод	7	Закрепление отсутствует
222	479173,18	2374286,64	478655,65	2373777,21	Картометрический метод	7	Закрепление отсутствует
223	479122,02	2374329,30	478636,52	2373762,63	Картометрический метод	7	Закрепление отсутствует
224	479096,44	2374350,62	478635,87	2373780,12	Картометрический метод	7	Закрепление отсутствует
225	479070,86	2374371,96	478640,25	2373783,84	Картометрический метод	7	Закрепление отсутствует
226	479054,37	2374384,53	478630,36	2373781,94	Картометрический метод	7	Закрепление отсутствует
227	478991,25	2374446,76	478622,70	2373770,40	Картометрический метод	7	Закрепление отсутствует
228	478918,53	2374510,15	478594,10	2373731,36	Картометрический метод	7	Закрепление отсутствует
229	478867,31	2374544,14	478589,27	2373722,54	Картометрический метод	7	Закрепление отсутствует
219	479149,91	2374253,55	478629,45	2373704,45	Картометрический метод	7	Закрепление отсутствует
							-
230	479343,73	2372553,44	479300,42	2373947,47	Картометрический метод	7	Закрепление отсутствует
231	479267,53	2372603,08	479335,88	2373956,43	Картометрический метод	7	Закрепление отсутствует
232	479245,37	2372609,16	479343,14	2373960,77	Картометрический метод	7	Закрепление отсутствует
233	479225,15	2372602,94	479317,97	2373986,31	Картометрический метод	7	Закрепление отсутствует
234	479218,89	2372573,00	479315,78	2374004,34	Картометрический метод	7	Закрепление отсутствует
235	-	-	479321,72	2374020,08	Картометрический метод	7	Закрепление отсутствует
236	-	-	479341,44	2374052,49	Картометрический метод	7	Закрепление отсутствует
237	-	-	479368,67	2374084,08	Картометрический метод	7	Закрепление отсутствует
238	-	-	479390,45	2374094,86	Картометрический метод	7	Закрепление отсутствует
239	-	-	479421,19	2374113,13	Картометрический метод	7	Закрепление отсутствует
240	-	-	479439,94	2374125,11	Картометрический метод	7	Закрепление отсутствует
241	-	-	479444,66	2374140,48	Картометрический метод	7	Закрепление отсутствует
242	-	-	479422,79	2374136,43	Картометрический метод	7	Закрепление отсутствует
243	-	-	479351,60	2374133,86	Картометрический метод	7	Закрепление отсутствует
244	-	-	479303,81	2374101,26	Картометрический метод	7	Закрепление отсутствует
245	-	-	479290,62	2373976,99	Картометрический метод	7	Закрепление отсутствует
246	-	-	479294,01	2373950,12	Картометрический метод	7	Закрепление отсутствует
230	479343,73	2372553,44	479300,42	2373947,47	Картометрический метод	7	Закрепление отсутствует
							-
247	479199,42	2372623,11	479599,93	2374172,81	Картометрический метод	7	Закрепление отсутствует

Сведения о местоположении измененных (уточненных) границ объекта							
1. Система координат МСК 47 зона 2							
2. Сведения о характерных точках границ объекта							
Обозначение характерных точек границ	Существующие координаты, м		Измененные (уточненные) координаты, м		Метод определения координат характерной точки	Средняя квадратическая погрешность положения характерной точки (M _t), м	Описание обозначения точки на местности (при наличии)
	X	Y	X	Y			
248	479200,16	2372633,49	479645,51	2374192,46	Картометрический метод	7	Закрепление отсутствует
249	479181,50	2372640,85	479663,39	2374204,33	Картометрический метод	7	Закрепление отсутствует
250	479166,33	2372669,86	479684,86	2374212,33	Картометрический метод	7	Закрепление отсутствует
251	479137,08	2372659,75	479720,48	2374232,32	Картометрический метод	7	Закрепление отсутствует
252	479127,84	2372662,54	479752,26	2374249,95	Картометрический метод	7	Закрепление отсутствует
253	479123,20	2372671,20	479785,54	2374275,02	Картометрический метод	7	Закрепление отсутствует
254	479127,23	2372685,22	479813,09	2374277,82	Картометрический метод	7	Закрепление отсутствует
255	479125,42	2372703,84	479809,96	2374259,22	Картометрический метод	7	Закрепление отсутствует
256	479122,54	2372707,62	479784,57	2374246,36	Картометрический метод	7	Закрепление отсутствует
257	479110,71	2372710,12	479782,73	2374228,96	Картометрический метод	7	Закрепление отсутствует
258	479099,16	2372708,89	479809,37	2374241,78	Картометрический метод	7	Закрепление отсутствует
259	479090,87	2372700,61	479824,04	2374269,97	Картометрический метод	7	Закрепление отсутствует
260	479095,67	2372672,28	479834,70	2374289,56	Картометрический метод	7	Закрепление отсутствует
261	479088,58	2372654,62	479857,93	2374312,47	Картометрический метод	7	Закрепление отсутствует
262	479103,50	2372657,00	479868,45	2374321,15	Картометрический метод	7	Закрепление отсутствует
263	479107,63	2372653,19	479825,11	2374377,16	Картометрический метод	7	Закрепление отсутствует
264	479095,63	2372626,72	479733,17	2374309,97	Картометрический метод	7	Закрепление отсутствует
265	-	-	479591,47	2374244,73	Картометрический метод	7	Закрепление отсутствует
266	-	-	479471,21	2374216,12	Картометрический метод	7	Закрепление отсутствует
267	-	-	479359,07	2374217,85	Картометрический метод	7	Закрепление отсутствует
268	-	-	479273,38	2374255,31	Картометрический метод	7	Закрепление отсутствует
269	-	-	479250,29	2374226,21	Картометрический метод	7	Закрепление отсутствует
270	-	-	479302,36	2374189,68	Картометрический метод	7	Закрепление отсутствует
271	-	-	479355,75	2374179,07	Картометрический метод	7	Закрепление отсутствует
272	-	-	479380,53	2374168,60	Картометрический метод	7	Закрепление отсутствует
273	-	-	479411,43	2374169,25	Картометрический метод	7	Закрепление отсутствует
274	-	-	479437,88	2374167,34	Картометрический метод	7	Закрепление отсутствует
275	-	-	479452,77	2374162,25	Картометрический метод	7	Закрепление отсутствует
276	-	-	479464,56	2374153,72	Картометрический метод	7	Закрепление отсутствует
277	-	-	479488,27	2374154,16	Картометрический метод	7	Закрепление отсутствует
278	-	-	479539,49	2374157,56	Картометрический метод	7	Закрепление отсутствует

Сведения о местоположении измененных (уточненных) границ объекта

1. Система координат МСК 47 зона 2

2. Сведения о характерных точках границ объекта

Обозначение характерных точек границ	Существующие координаты, м		Измененные (уточненные) координаты, м		Метод определения координат характерной точки	Средняя квадратическая погрешность положения характерной точки (M _t), м	Описание обозначения точки на местности (при наличии)
	X	Y	X	Y			
279	-	-	479546,08	2374154,02	Картометрический метод	7	Закрепление отсутствует
280	-	-	479577,38	2374169,84	Картометрический метод	7	Закрепление отсутствует
247	479199,42	2372623,11	479599,93	2374172,81	Картометрический метод	7	Закрепление отсутствует
							-
281	479148,47	2372718,16	478778,59	2374285,07	Картометрический метод	7	Закрепление отсутствует
282	479151,69	2372729,22	478776,63	2374286,93	Картометрический метод	7	Закрепление отсутствует
283	479145,29	2372758,34	478772,96	2374299,51	Картометрический метод	7	Закрепление отсутствует
284	479131,86	2372789,10	478773,61	2374307,81	Картометрический метод	7	Закрепление отсутствует
285	479126,58	2372785,89	478753,63	2374307,68	Картометрический метод	7	Закрепление отсутствует
286	479126,13	2372782,17	478733,43	2374300,88	Картометрический метод	7	Закрепление отсутствует
287	479130,64	2372751,99	478706,11	2374268,13	Картометрический метод	7	Закрепление отсутствует
288	479128,36	2372733,47	478683,51	2374263,91	Картометрический метод	7	Закрепление отсутствует
289	479131,06	2372721,53	478646,43	2374237,71	Картометрический метод	7	Закрепление отсутствует
290	479139,45	2372713,91	478632,34	2374226,96	Картометрический метод	7	Закрепление отсутствует
291	-	-	478627,83	2374230,51	Картометрический метод	7	Закрепление отсутствует
292	-	-	478639,15	2374191,67	Картометрический метод	7	Закрепление отсутствует
293	-	-	478664,45	2374206,98	Картометрический метод	7	Закрепление отсутствует
294	-	-	478674,74	2374187,09	Картометрический метод	7	Закрепление отсутствует
295	-	-	478683,32	2374186,14	Картометрический метод	7	Закрепление отсутствует
296	-	-	478685,42	2374189,88	Картометрический метод	7	Закрепление отсутствует
297	-	-	478681,44	2374209,42	Картометрический метод	7	Закрепление отсутствует
298	-	-	478684,01	2374215,36	Картометрический метод	7	Закрепление отсутствует
299	-	-	478717,10	2374227,69	Картометрический метод	7	Закрепление отсутствует
300	-	-	478753,84	2374250,59	Картометрический метод	7	Закрепление отсутствует
301	-	-	478777,68	2374284,07	Картометрический метод	7	Закрепление отсутствует
281	479148,47	2372718,16	478778,59	2374285,07	Картометрический метод	7	Закрепление отсутствует
							-
302	-	-	478677,69	2374586,14	Картометрический метод	7	Закрепление отсутствует
303	-	-	478728,61	2374573,51	Картометрический метод	7	Закрепление отсутствует
304	-	-	478724,63	2374603,53	Картометрический метод	7	Закрепление отсутствует
305	-	-	478714,07	2374618,54	Картометрический метод	7	Закрепление отсутствует
306	-	-	478673,35	2374624,86	Картометрический метод	7	Закрепление отсутствует

Сведения о местоположении измененных (уточненных) границ объекта

1. Система координат МСК 47 зона 2

2. Сведения о характерных точках границ объекта

Обозначение характерных точек границ	Существующие координаты, м		Измененные (уточненные) координаты, м		Метод определения координат характерной точки	Средняя квадратическая погрешность положения характерной точки (M _t), м	Описание обозначения точки на местности (при наличии)
	X	Y	X	Y			
307	-	-	478654,06	2374640,15	Картометрический метод	7	Закрепление отсутствует
308	-	-	478628,50	2374651,95	Картометрический метод	7	Закрепление отсутствует
309	-	-	478552,73	2374664,99	Картометрический метод	7	Закрепление отсутствует
310	-	-	478520,94	2374665,16	Картометрический метод	7	Закрепление отсутствует
311	-	-	478482,18	2374648,48	Картометрический метод	7	Закрепление отсутствует
312	-	-	478466,90	2374635,38	Картометрический метод	7	Закрепление отсутствует
313	-	-	478456,77	2374621,87	Картометрический метод	7	Закрепление отсутствует
314	-	-	478452,51	2374609,27	Картометрический метод	7	Закрепление отсутствует
315	-	-	478455,49	2374598,78	Картометрический метод	7	Закрепление отсутствует
316	-	-	478452,22	2374588,45	Картометрический метод	7	Закрепление отсутствует
317	-	-	478456,50	2374576,79	Картометрический метод	7	Закрепление отсутствует
318	-	-	478456,45	2374557,65	Картометрический метод	7	Закрепление отсутствует
319	-	-	478475,48	2374538,75	Картометрический метод	7	Закрепление отсутствует
320	-	-	478483,15	2374525,32	Картометрический метод	7	Закрепление отсутствует
321	-	-	478482,65	2374520,02	Картометрический метод	7	Закрепление отсутствует
322	-	-	478473,17	2374511,90	Картометрический метод	7	Закрепление отсутствует
323	-	-	478474,24	2374509,23	Картометрический метод	7	Закрепление отсутствует
324	-	-	478482,80	2374501,65	Картометрический метод	7	Закрепление отсутствует
325	-	-	478494,17	2374501,38	Картометрический метод	7	Закрепление отсутствует
326	-	-	478502,62	2374491,77	Картометрический метод	7	Закрепление отсутствует
327	-	-	478500,87	2374481,96	Картометрический метод	7	Закрепление отсутствует
328	-	-	478487,61	2374465,22	Картометрический метод	7	Закрепление отсутствует
329	-	-	478512,19	2374437,94	Картометрический метод	7	Закрепление отсутствует
330	-	-	478526,33	2374436,33	Картометрический метод	7	Закрепление отсутствует
331	-	-	478534,73	2374430,45	Картометрический метод	7	Закрепление отсутствует
332	-	-	478536,66	2374423,81	Картометрический метод	7	Закрепление отсутствует
333	-	-	478529,27	2374415,84	Картометрический метод	7	Закрепление отсутствует
334	-	-	478530,19	2374405,96	Картометрический метод	7	Закрепление отсутствует
335	-	-	478545,12	2374396,15	Картометрический метод	7	Закрепление отсутствует
336	-	-	478552,47	2374377,61	Картометрический метод	7	Закрепление отсутствует
337	-	-	478550,91	2374358,51	Картометрический метод	7	Закрепление отсутствует

Сведения о местоположении измененных (уточненных) границ объекта

1. Система координат МСК 47 зона 2

2. Сведения о характерных точках границ объекта

Обозначение характерных точек границ	Существующие координаты, м		Измененные (уточненные) координаты, м		Метод определения координат характерной точки	Средняя квадратическая погрешность положения характерной точки (M _t), м	Описание обозначения точки на местности (при наличии)
	X	Y	X	Y			
338	-	-	478582,64	2374309,91	Картометрический метод	7	Закрепление отсутствует
339	-	-	478590,73	2374272,29	Картометрический метод	7	Закрепление отсутствует
340	-	-	478605,27	2374253,78	Картометрический метод	7	Закрепление отсутствует
341	-	-	478611,79	2374232,22	Картометрический метод	7	Закрепление отсутствует
342	-	-	478620,23	2374242,27	Картометрический метод	7	Закрепление отсутствует
343	-	-	478621,24	2374249,06	Картометрический метод	7	Закрепление отсутствует
344	-	-	478574,29	2374356,15	Картометрический метод	7	Закрепление отсутствует
345	-	-	478538,10	2374452,44	Картометрический метод	7	Закрепление отсутствует
346	-	-	478533,18	2374498,58	Картометрический метод	7	Закрепление отсутствует
347	-	-	478534,69	2374508,78	Картометрический метод	7	Закрепление отсутствует
348	-	-	478547,31	2374551,84	Картометрический метод	7	Закрепление отсутствует
349	-	-	478560,89	2374573,98	Картометрический метод	7	Закрепление отсутствует
350	-	-	478594,06	2374606,76	Картометрический метод	7	Закрепление отсутствует
351	-	-	478607,39	2374610,99	Картометрический метод	7	Закрепление отсутствует
352	-	-	478635,70	2374604,96	Картометрический метод	7	Закрепление отсутствует
353	-	-	478650,09	2374600,36	Картометрический метод	7	Закрепление отсутствует
302	-	-	478677,69	2374586,14	Картометрический метод	7	Закрепление отсутствует
							-
354	-	-	478816,01	2374561,35	Картометрический метод	7	Закрепление отсутствует
355	-	-	478825,70	2374532,80	Картометрический метод	7	Закрепление отсутствует
356	-	-	478863,57	2374510,20	Картометрический метод	7	Закрепление отсутствует
357	-	-	478898,16	2374476,87	Картометрический метод	7	Закрепление отсутствует
358	-	-	478949,33	2374434,22	Картометрический метод	7	Закрепление отсутствует
359	-	-	479135,83	2374270,96	Картометрический метод	7	Закрепление отсутствует
360	-	-	479145,28	2374256,53	Картометрический метод	7	Закрепление отсутствует
361	-	-	479149,91	2374253,55	Картометрический метод	7	Закрепление отсутствует
362	-	-	479166,19	2374257,15	Картометрический метод	7	Закрепление отсутствует
363	-	-	479187,54	2374274,89	Картометрический метод	7	Закрепление отсутствует
364	-	-	479173,18	2374286,64	Картометрический метод	7	Закрепление отсутствует
365	-	-	479122,02	2374329,30	Картометрический метод	7	Закрепление отсутствует
366	-	-	479096,44	2374350,62	Картометрический метод	7	Закрепление отсутствует
367	-	-	479070,86	2374371,96	Картометрический	7	Закрепление

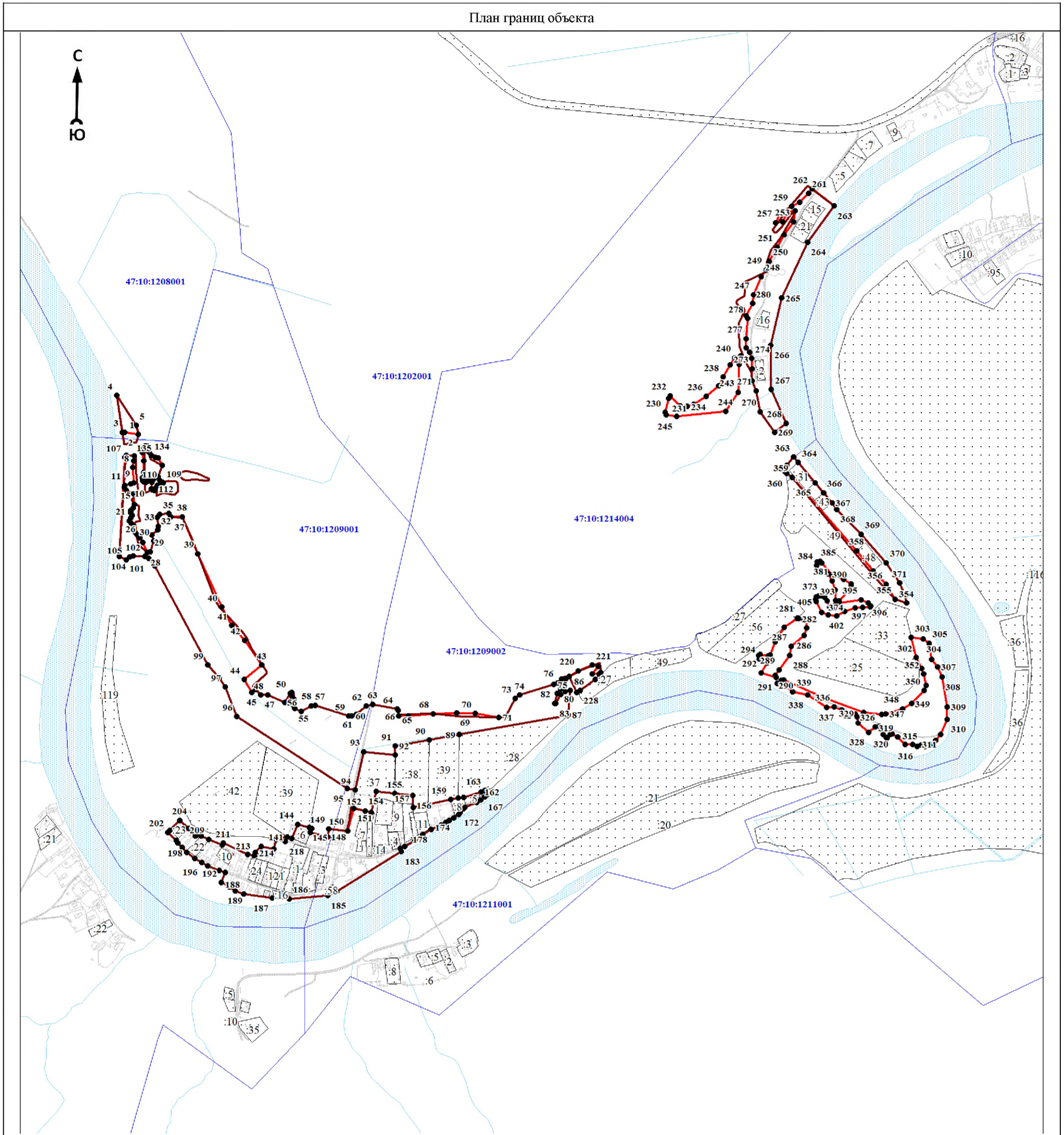
Сведения о местоположении измененных (уточненных) границ объекта

1. Система координат МСК 47 зона 2

2. Сведения о характерных точках границ объекта

Обозначение характерных точек границ	Существующие координаты, м		Измененные (уточненные) координаты, м		Метод определения координат характерной точки	Средняя квадратическая погрешность положения характерной точки (M _t), м	Описание обозначения точки на местности (при наличии)
	X	Y	X	Y			
					метод		отсутствует
368	-	-	479054,37	2374384,53	Картометрический метод	7	Закрепление отсутствует
369	-	-	478991,25	2374446,76	Картометрический метод	7	Закрепление отсутствует
370	-	-	478918,53	2374510,15	Картометрический метод	7	Закрепление отсутствует
371	-	-	478867,31	2374544,14	Картометрический метод	7	Закрепление отсутствует
372	-	-	478836,60	2374556,66	Картометрический метод	7	Закрепление отсутствует
354	-	-	478816,01	2374561,35	Картометрический метод	7	Закрепление отсутствует
							-
373	-	-	478834,52	2374345,08	Картометрический метод	7	Закрепление отсутствует
374	-	-	478830,53	2374353,51	Картометрический метод	7	Закрепление отсутствует
375	-	-	478822,00	2374359,46	Картометрический метод	7	Закрепление отсутствует
376	-	-	478805,14	2374365,67	Картометрический метод	7	Закрепление отсутствует
377	-	-	478802,91	2374372,60	Картометрический метод	7	Закрепление отсутствует
378	-	-	478809,84	2374379,16	Картометрический метод	7	Закрепление отсутствует
379	-	-	478822,98	2374381,66	Картометрический метод	7	Закрепление отсутствует
380	-	-	478849,89	2374379,52	Картометрический метод	7	Закрепление отсутствует
381	-	-	478873,06	2374372,95	Картометрический метод	7	Закрепление отсутствует
382	-	-	478890,17	2374361,67	Картометрический метод	7	Закрепление отсутствует
383	-	-	478898,95	2374338,01	Картометрический метод	7	Закрепление отсутствует
384	-	-	478912,50	2374333,41	Картометрический метод	7	Закрепление отсутствует
385	-	-	478920,78	2374334,90	Картометрический метод	7	Закрепление отсутствует
386	-	-	478921,78	2374341,71	Картометрический метод	7	Закрепление отсутствует
387	-	-	478918,19	2374346,06	Картометрический метод	7	Закрепление отсутствует
388	-	-	478887,23	2374372,90	Картометрический метод	7	Закрепление отсутствует
389	-	-	478876,22	2374401,29	Картометрический метод	7	Закрепление отсутствует
390	-	-	478865,00	2374420,58	Картометрический метод	7	Закрепление отсутствует
391	-	-	478859,04	2374421,00	Картометрический метод	7	Закрепление отсутствует
392	-	-	478849,52	2374415,24	Картометрический метод	7	Закрепление отсутствует
393	-	-	478821,77	2374389,99	Картометрический метод	7	Закрепление отсутствует
394	-	-	478817,21	2374389,81	Картометрический метод	7	Закрепление отсутствует
395	-	-	478824,78	2374446,70	Картометрический метод	7	Закрепление отсутствует
396	-	-	478816,94	2374464,51	Картометрический метод	7	Закрепление отсутствует

План границ объекта



Масштаб 1:10000

Используемые условные знаки и обозначения:

- 1 - характерная точка границы объекта
- уточняемая (изменяемая) часть границы объекта
- существующая часть границы объекта, сведения о которой содержатся в Едином государственном реестре недвижимости
- граница кадастрового квартала
- граница муниципального образования
- существующие границы земельного участка, имеющиеся в Едином государственном реестре недвижимости, сведения о которых достаточны для определения их местоположения
- :30 - обозначение земельного участка, сведения о котором содержатся в Едином государственном реестре недвижимости
- 47:10:0110001 - номер кадастрового квартала
- 1 - область и номер выносного листа

Подпись _____

Дата « ___ » _____ 20__ г.

Место для оттиска печати (при наличии) лица, составившего описание местоположения границ объекта

ОПИСАНИЕ МЕСТОПОЛОЖЕНИЯ ГРАНИЦ

Граница населенного пункта - деревня Иевкого муниципального образования «Пашское сельское поселение»
Волховского муниципального района Ленинградской области (изменение местоположения)

(наименование объекта, местоположение границ которого описано (далее - объект))

Раздел 1

Сведения об объекте		
№ п/п	Характеристики объекта	Описание характеристик
1	2	3
1	Местоположение объекта	Ленинградская область, Волховский муниципальный район, Пашское сельское поселение, деревня Иевково
2	Площадь объекта ± величина погрешности определения площади ($P \pm \Delta P$), м ²	163917 ± 9919
3	Иные характеристики объекта	-

Раздел 2

Сведения о местоположении границ объекта					
1. Система координат МСК 47 зона 2					
2. Сведения о характерных точках границ объекта					
Обозначение характерных точек границ	Координаты, м		Метод определения координат характерной точки	Средняя квадратическая погрешность положения характерной точки (Mt), м	Описание обозначения точки на местности (при наличии)
	X	Y			
1	2	3	4	5	6
-	-	-	-	-	-
3. Сведения о характерных точках части (частей) границы объекта					
Обозначение характерных точек части границы	Координаты, м		Метод определения координат характерной точки	Средняя квадратическая погрешность положения характерной точки (Mt), м	Описание обозначения точки на местности (при наличии)
	X	Y			
1	2	3	4	5	6
-	-	-	-	-	-

Раздел 3

Сведения о местоположении измененных (уточненных) границ объекта							
1. Система координат МСК 47 зона 2							
2. Сведения о характерных точках границ объекта							
Обозначение характерных точек границ	Существующие координаты, м		Измененные (уточненные) координаты, м		Метод определения координат характерной точки	Средняя квадратическая погрешность положения характерной точки (Mt), м	Описание обозначения точки на местности (при наличии)
	X	Y	X	Y			
1	2	3	4	5	6	7	8
1	480409,55	2361128,86	480466,91	2362071,60	Картометрический метод	7	Закрепление отсутствует
2	480424,80	2361124,34	480464,85	2362064,82	Картометрический метод	7	Закрепление отсутствует
3	480469,89	2361108,68	480461,82	2362005,31	Картометрический метод	7	Закрепление отсутствует
4	480483,57	2361091,68	480457,94	2361965,19	Картометрический метод	7	Закрепление отсутствует
5	480486,55	2361076,85	480452,00	2361945,43	Картометрический метод	7	Закрепление отсутствует
6	480485,16	2361066,06	480447,29	2361941,67	Картометрический метод	7	Закрепление отсутствует
7	480435,21	2361010,67	480437,94	2361940,83	Картометрический метод	7	Закрепление отсутствует
8	480345,56	2360933,71	480432,73	2361948,95	Картометрический метод	7	Закрепление отсутствует

Сведения о местоположении измененных (уточненных) границ объекта							
1. Система координат МСК 47 зона 2							
2. Сведения о характерных точках границ объекта							
Обозначение характерных точек границ	Существующие координаты, м		Измененные (уточненные) координаты, м		Метод определения координат характерной точки	Средняя квадратическая погрешность положения характерной точки (M _t), м	Описание обозначения точки на местности (при наличии)
	X	Y	X	Y			
9	480354,80	2360923,59	480431,88	2361972,83	Картометрический метод	7	Закрепление отсутствует
10	480380,23	2360889,14	480431,03	2361998,52	Картометрический метод	7	Закрепление отсутствует
11	480381,96	2360879,22	480425,94	2362023,37	Картометрический метод	7	Закрепление отсутствует
12	480379,20	2360874,11	480412,26	2362043,37	Картометрический метод	7	Закрепление отсутствует
13	480342,09	2360847,86	480404,99	2362044,21	Картометрический метод	7	Закрепление отсутствует
14	480275,70	2360820,86	480401,59	2362039,61	Картометрический метод	7	Закрепление отсутствует
15	480243,87	2360882,47	480396,37	2362029,31	Картометрический метод	7	Закрепление отсутствует
16	480265,41	2360896,02	480390,14	2362002,67	Картометрический метод	7	Закрепление отсутствует
17	480239,82	2360934,70	480387,22	2361987,16	Картометрический метод	7	Закрепление отсутствует
18	480221,06	2360949,43	480386,82	2361934,83	Картометрический метод	7	Закрепление отсутствует
19	480185,79	2360921,65	480383,51	2361924,09	Картометрический метод	7	Закрепление отсутствует
20	480172,90	2360937,63	480376,49	2361922,24	Картометрический метод	7	Закрепление отсутствует
21	480186,17	2360951,68	480365,77	2361922,24	Картометрический метод	7	Закрепление отсутствует
22	480172,43	2360963,18	480359,27	2361925,95	Картометрический метод	7	Закрепление отсутствует
23	480187,86	2360992,47	480357,82	2361936,28	Картометрический метод	7	Закрепление отсутствует
24	480202,31	2360985,66	480359,66	2361956,82	Картометрический метод	7	Закрепление отсутствует
25	480209,49	2360980,67	480357,41	2361962,39	Картометрический метод	7	Закрепление отсутствует
26	480221,02	2360973,64	480350,79	2361965,70	Картометрический метод	7	Закрепление отсутствует
27	480242,54	2360997,65	480343,36	2361961,46	Картометрический метод	7	Закрепление отсутствует
28	480288,05	2361041,17	480340,98	2361954,04	Картометрический метод	7	Закрепление отсутствует
29	480309,32	2361071,51	480337,80	2361941,84	Картометрический метод	7	Закрепление отсутствует
30	480327,86	2361088,00	480334,89	2361927,42	Картометрический метод	7	Закрепление отсутствует
31	480399,18	2361111,85	480333,56	2361912,43	Картометрический метод	7	Закрепление отсутствует
32	-	-	480329,85	2361905,41	Картометрический метод	7	Закрепление отсутствует
33	-	-	480320,97	2361900,24	Картометрический метод	7	Закрепление отсутствует
34	-	-	480309,18	2361891,90	Картометрический метод	7	Закрепление отсутствует
35	-	-	480298,45	2361876,92	Картометрический метод	7	Закрепление отсутствует
36	-	-	480286,39	2361852,54	Картометрический метод	7	Закрепление отсутствует
37	-	-	480283,08	2361830,68	Картометрический метод	7	Закрепление отсутствует
38	-	-	480270,49	2361819,42	Картометрический метод	7	Закрепление отсутствует
39	-	-	480261,61	2361819,82	Картометрический метод	7	Закрепление отсутствует

Сведения о местоположении измененных (уточненных) границ объекта

1. Система координат МСК 47 зона 2

2. Сведения о характерных точках границ объекта

Обозначение характерных точек границ	Существующие координаты, м		Измененные (уточненные) координаты, м		Метод определения координат характерной точки	Средняя квадратическая погрешность положения характерной точки (M _t), м	Описание обозначения точки на местности (при наличии)
	X	Y	X	Y			
40	-	-	480252,21	2361823,66	Картометрический метод	7	Закрепление отсутствует
41	-	-	480247,97	2361837,18	Картометрический метод	7	Закрепление отсутствует
42	-	-	480254,59	2361854,93	Картометрический метод	7	Закрепление отсутствует
43	-	-	480265,32	2361868,44	Картометрический метод	7	Закрепление отсутствует
44	-	-	480271,82	2361879,70	Картометрический метод	7	Закрепление отсутствует
45	-	-	480277,51	2361893,75	Картометрический метод	7	Закрепление отсутствует
46	-	-	480274,20	2361906,87	Картометрический метод	7	Закрепление отсутствует
47	-	-	480268,12	2361912,43	Картометрический метод	7	Закрепление отсутствует
48	-	-	480253,13	2361906,87	Картометрический метод	7	Закрепление отсутствует
49	-	-	480247,04	2361894,15	Картометрический метод	7	Закрепление отсутствует
50	-	-	480245,71	2361870,31	Картометрический метод	7	Закрепление отсутствует
51	-	-	480239,62	2361856,78	Картометрический метод	7	Закрепление отсутствует
52	-	-	480229,81	2361851,62	Картометрический метод	7	Закрепление отсутствует
53	-	-	480221,34	2361854,00	Картометрический метод	7	Закрепление отсутствует
54	-	-	480217,63	2361873,21	Картометрический метод	7	Закрепление отсутствует
55	-	-	480219,08	2361896,53	Картометрический метод	7	Закрепление отсутствует
56	-	-	480213,38	2361903,95	Картометрический метод	7	Закрепление отсутствует
57	-	-	480208,76	2361903,95	Картометрический метод	7	Закрепление отсутствует
58	-	-	480201,32	2361899,85	Картометрический метод	7	Закрепление отсутствует
59	-	-	480194,70	2361889,11	Картометрический метод	7	Закрепление отсутствует
60	-	-	480191,39	2361863,42	Картометрический метод	7	Закрепление отсутствует
61	-	-	480193,77	2361848,44	Картометрический метод	7	Закрепление отсутствует
62	-	-	480215,24	2361839,03	Картометрический метод	7	Закрепление отсутствует
63	-	-	480220,01	2361832,54	Картометрический метод	7	Закрепление отсутствует
64	-	-	480192,85	2361828,70	Картометрический метод	7	Закрепление отсутствует
65	-	-	480179,34	2361824,06	Картометрический метод	7	Закрепление отсутствует
66	-	-	480174,70	2361814,24	Картометрический метод	7	Закрепление отсутствует
67	-	-	480176,55	2361808,68	Картометрический метод	7	Закрепление отсутствует
68	-	-	480199,87	2361805,38	Картометрический метод	7	Закрепление отсутствует
69	-	-	480232,60	2361810,54	Картометрический метод	7	Закрепление отсутствует
70	-	-	480239,09	2361802,07	Картометрический метод	7	Закрепление отсутствует

Сведения о местоположении измененных (уточненных) границ объекта

1. Система координат МСК 47 зона 2

2. Сведения о характерных точках границ объекта

Обозначение характерных точек границ	Существующие координаты, м		Измененные (уточненные) координаты, м		Метод определения координат характерной точки	Средняя квадратическая погрешность положения характерной точки (M _t), м	Описание обозначения точки на местности (при наличии)
	X	Y	X	Y			
71	-	-	480276,67	2361796,12	Картометрический метод	7	Закрепление отсутствует
72	-	-	480297,59	2361817,92	Картометрический метод	7	Закрепление отсутствует
73	-	-	480325,31	2361879,87	Картометрический метод	7	Закрепление отсутствует
74	-	-	480369,66	2361868,90	Картометрический метод	7	Закрепление отсутствует
75	-	-	480397,35	2361859,83	Картометрический метод	7	Закрепление отсутствует
76	-	-	480411,40	2361842,04	Картометрический метод	7	Закрепление отсутствует
77	-	-	480422,55	2361843,26	Картометрический метод	7	Закрепление отсутствует
78	-	-	480434,06	2361841,56	Картометрический метод	7	Закрепление отсутствует
79	-	-	480443,88	2361840,34	Картометрический метод	7	Закрепление отсутствует
80	-	-	480447,76	2361843,74	Картометрический метод	7	Закрепление отсутствует
81	-	-	480449,47	2361850,16	Картометрический метод	7	Закрепление отсутствует
82	-	-	480442,55	2361858,65	Картометрический метод	7	Закрепление отсутствует
83	-	-	480421,70	2361867,62	Картометрический метод	7	Закрепление отсутствует
84	-	-	480416,13	2361872,34	Картометрический метод	7	Закрепление отсутствует
85	-	-	480416,97	2361877,92	Картометрический метод	7	Закрепление отсутствует
86	-	-	480421,22	2361883,86	Картометрический метод	7	Закрепление отсутствует
87	-	-	480430,67	2361884,34	Картометрический метод	7	Закрепление отсутствует
88	-	-	480444,38	2361878,40	Картометрический метод	7	Закрепление отсутствует
89	-	-	480450,67	2361875,74	Картометрический метод	7	Закрепление отсутствует
90	-	-	480457,10	2361878,40	Картометрический метод	7	Закрепление отсутствует
91	-	-	480460,97	2361880,11	Картометрический метод	7	Закрепление отсутствует
92	-	-	480463,52	2361889,92	Картометрический метод	7	Закрепление отсутствует
93	-	-	480462,67	2361897,56	Картометрический метод	7	Закрепление отсутствует
94	-	-	480439,16	2361903,62	Картометрический метод	7	Закрепление отсутствует
95	-	-	480437,94	2361910,03	Картометрический метод	7	Закрепление отсутствует
96	-	-	480439,99	2361913,42	Картометрический метод	7	Закрепление отсутствует
97	-	-	480445,59	2361916,46	Картометрический метод	7	Закрепление отсутствует
98	-	-	480462,68	2361913,42	Картометрический метод	7	Закрепление отсутствует
99	-	-	480473,82	2361915,13	Картометрический метод	7	Закрепление отсутствует
100	-	-	480477,21	2361923,60	Картометрический метод	7	Закрепление отсутствует
101	-	-	480479,75	2361935,25	Картометрический метод	7	Закрепление отсутствует

Сведения о местоположении измененных (уточненных) границ объекта							
1. Система координат МСК 47 зона 2							
2. Сведения о характерных точках границ объекта							
Обозначение характерных точек границ	Существующие координаты, м		Измененные (уточненные) координаты, м		Метод определения координат характерной точки	Средняя квадратическая погрешность положения характерной точки (M _t), м	Описание обозначения точки на местности (при наличии)
	X	Y	X	Y			
102	-	-	480490,44	2361938,64	Картометрический метод	7	Закрепление отсутствует
103	-	-	480502,07	2361945,43	Картометрический метод	7	Закрепление отсутствует
104	-	-	480514,42	2361953,19	Картометрический метод	7	Закрепление отсутствует
105	-	-	480519,51	2361961,30	Картометрический метод	7	Закрепление отсутствует
106	-	-	480521,21	2361970,76	Картометрический метод	7	Закрепление отсутствует
107	-	-	480516,12	2361984,81	Картометрический метод	7	Закрепление отсутствует
108	-	-	480502,42	2361989,55	Картометрический метод	7	Закрепление отсутствует
109	-	-	480488,73	2361991,61	Картометрический метод	7	Закрепление отсутствует
110	-	-	480484,96	2362002,40	Картометрический метод	7	Закрепление отсутствует
111	-	-	480490,07	2362013,91	Картометрический метод	7	Закрепление отсутствует
112	-	-	480496,85	2362034,88	Картометрический метод	7	Закрепление отсутствует
113	-	-	480495,65	2362043,37	Картометрический метод	7	Закрепление отсутствует
114	-	-	480481,45	2362066,51	Картометрический метод	7	Закрепление отсутствует
1	480409,55	2361128,86	480466,91	2362071,60	Картометрический метод	7	Закрепление отсутствует
							-
115	479773,73	2361183,64	479773,73	2361183,64	Картометрический метод	7	Закрепление отсутствует
116	-	-	479766,78	2361182,41	Картометрический метод	7	Закрепление отсутствует
117	-	-	479754,81	2361167,56	Картометрический метод	7	Закрепление отсутствует
118	-	-	479758,60	2361162,38	Картометрический метод	7	Закрепление отсутствует
119	-	-	479761,88	2361149,72	Картометрический метод	7	Закрепление отсутствует
120	-	-	479763,77	2361131,47	Картометрический метод	7	Закрепление отсутствует
121	-	-	479764,21	2361099,39	Картометрический метод	7	Закрепление отсутствует
122	-	-	479763,04	2361063,29	Картометрический метод	7	Закрепление отсутствует
123	-	-	479763,46	2361046,20	Картометрический метод	7	Закрепление отсутствует
124	-	-	479765,67	2361034,59	Картометрический метод	7	Закрепление отсутствует
125	-	-	479770,85	2361026,46	Картометрический метод	7	Закрепление отсутствует
126	-	-	479780,13	2361013,38	Картометрический метод	7	Закрепление отсутствует
127	-	-	479782,02	2361001,14	Картометрический метод	7	Закрепление отсутствует
128	-	-	479781,28	2360995,86	Картометрический метод	7	Закрепление отсутствует
129	-	-	479772,32	2360989,96	Картометрический метод	7	Закрепление отсутствует
130	-	-	479757,44	2360989,21	Картометрический метод	7	Закрепление отсутствует
131	-	-	479752,28	2360987,74	Картометрический метод	7	Закрепление

Сведения о местоположении измененных (уточненных) границ объекта

1. Система координат МСК 47 зона 2

2. Сведения о характерных точках границ объекта

Обозначение характерных точек границ	Существующие координаты, м		Измененные (уточненные) координаты, м		Метод определения координат характерной точки	Средняя квадратическая погрешность положения характерной точки (M _t), м	Описание обозначения точки на местности (при наличии)
	X	Y	X	Y			
					метод		отсутствует
132	-	-	479744,04	2360980,98	Картометрический метод	7	Закрепление отсутствует
133	-	-	479731,38	2360979,19	Картометрический метод	7	Закрепление отсутствует
134	-	-	479722,51	2360979,18	Картометрический метод	7	Закрепление отсутствует
135	-	-	479711,64	2360994,81	Картометрический метод	7	Закрепление отсутствует
136	-	-	479709,43	2361004,09	Картометрический метод	7	Закрепление отсутствует
137	-	-	479706,48	2361008,21	Картометрический метод	7	Закрепление отсутствует
138	-	-	479691,91	2361009,69	Картометрический метод	7	Закрепление отсутствует
139	-	-	479643,57	2361007,05	Картометрический метод	7	Закрепление отсутствует
140	-	-	479631,97	2361004,51	Картометрический метод	7	Закрепление отсутствует
141	-	-	479625,64	2360996,71	Картометрический метод	7	Закрепление отсутствует
142	-	-	479625,64	2360987,74	Картометрический метод	7	Закрепление отсутствует
143	-	-	479628,29	2360977,34	Картометрический метод	7	Закрепление отсутствует
144	-	-	479632,93	2360956,70	Картометрический метод	7	Закрепление отсутствует
145	-	-	479637,87	2360939,67	Картометрический метод	7	Закрепление отсутствует
146	-	-	479649,69	2360925,80	Картометрический метод	7	Закрепление отсутствует
147	-	-	479668,00	2360913,72	Картометрический метод	7	Закрепление отсутствует
148	-	-	479692,28	2360902,57	Картометрический метод	7	Закрепление отсутствует
149	-	-	479719,53	2360887,12	Картометрический метод	7	Закрепление отсутствует
150	-	-	479731,71	2360871,05	Картометрический метод	7	Закрепление отсутствует
151	-	-	479737,56	2360856,63	Картометрический метод	7	Закрепление отсутствует
152	-	-	479739,52	2360838,21	Картометрический метод	7	Закрепление отсутствует
153	-	-	479737,93	2360803,43	Картометрический метод	7	Закрепление отсутствует
154	-	-	479735,61	2360793,94	Картометрический метод	7	Закрепление отсутствует
155	-	-	479734,96	2360782,51	Картометрический метод	7	Закрепление отсутствует
156	-	-	479737,29	2360772,92	Картометрический метод	7	Закрепление отсутствует
157	-	-	479737,94	2360762,77	Картометрический метод	7	Закрепление отсутствует
158	-	-	479737,93	2360755,90	Картометрический метод	7	Закрепление отсутствует
159	-	-	479735,89	2360749,30	Картометрический метод	7	Закрепление отсутствует
160	-	-	479731,34	2360739,44	Картометрический метод	7	Закрепление отсутствует
161	-	-	479729,01	2360730,33	Картометрический метод	7	Закрепление отсутствует
162	-	-	479730,02	2360721,12	Картометрический	7	Закрепление

Сведения о местоположении измененных (уточненных) границ объекта

1. Система координат МСК 47 зона 2

2. Сведения о характерных точках границ объекта

Обозначение характерных точек границ	Существующие координаты, м		Измененные (уточненные) координаты, м		Метод определения координат характерной точки	Средняя квадратическая погрешность положения характерной точки (M _t), м	Описание обозначения точки на местности (при наличии)
	X	Y	X	Y			
					метод		отсутствует
163	-	-	479734,95	2360715,54	Картометрический метод	7	Закрепление отсутствует
164	-	-	479740,53	2360713,59	Картометрический метод	7	Закрепление отсутствует
165	-	-	479751,05	2360713,21	Картометрический метод	7	Закрепление отсутствует
166	-	-	479757,56	2360717,86	Картометрический метод	7	Закрепление отсутствует
167	-	-	479763,51	2360728,00	Картометрический метод	7	Закрепление отсутствует
168	-	-	479770,39	2360738,79	Картометрический метод	7	Закрепление отсутствует
169	-	-	479777,28	2360749,67	Картометрический метод	7	Закрепление отсутствует
170	-	-	479786,76	2360764,08	Картометрический метод	7	Закрепление отсутствует
171	-	-	479784,16	2360772,64	Картометрический метод	7	Закрепление отсутствует
172	-	-	479779,88	2360779,15	Картометрический метод	7	Закрепление отсутствует
173	-	-	479778,21	2360784,73	Картометрический метод	7	Закрепление отсутствует
174	-	-	479777,93	2360795,89	Картометрический метод	7	Закрепление отсутствует
175	-	-	479780,53	2360799,52	Картометрический метод	7	Закрепление отсутствует
176	-	-	479782,85	2360804,45	Картометрический метод	7	Закрепление отсутствует
177	-	-	479781,56	2360812,35	Картометрический метод	7	Закрепление отсутствует
178	-	-	479776,91	2360816,53	Картометрический метод	7	Закрепление отсутствует
179	-	-	479768,06	2360823,50	Картометрический метод	7	Закрепление отсутствует
180	-	-	479757,57	2360832,99	Картометрический метод	7	Закрепление отсутствует
181	-	-	479754,32	2360840,53	Картометрический метод	7	Закрепление отсутствует
182	-	-	479755,98	2360848,07	Картометрический метод	7	Закрепление отсутствует
183	-	-	479761,19	2360859,23	Картометрический метод	7	Закрепление отсутствует
184	-	-	479765,75	2360866,76	Картометрический метод	7	Закрепление отсутствует
185	-	-	479769,09	2360877,27	Картометрический метод	7	Закрепление отсутствует
186	-	-	479766,77	2360891,40	Картометрический метод	7	Закрепление отсутствует
187	-	-	479763,14	2360897,62	Картометрический метод	7	Закрепление отсутствует
188	-	-	479749,38	2360912,04	Картометрический метод	7	Закрепление отсутствует
189	-	-	479747,43	2360919,30	Картометрический метод	7	Закрепление отсутствует
190	-	-	479746,78	2360934,37	Картометрический метод	7	Закрепление отсутствует
191	-	-	479747,71	2360950,46	Картометрический метод	7	Закрепление отсутствует
192	-	-	479750,03	2360947,20	Картометрический метод	7	Закрепление отсутствует
193	-	-	479755,73	2360940,45	Картометрический	7	Закрепление

Сведения о местоположении измененных (уточненных) границ объекта

1. Система координат МСК 47 зона 2

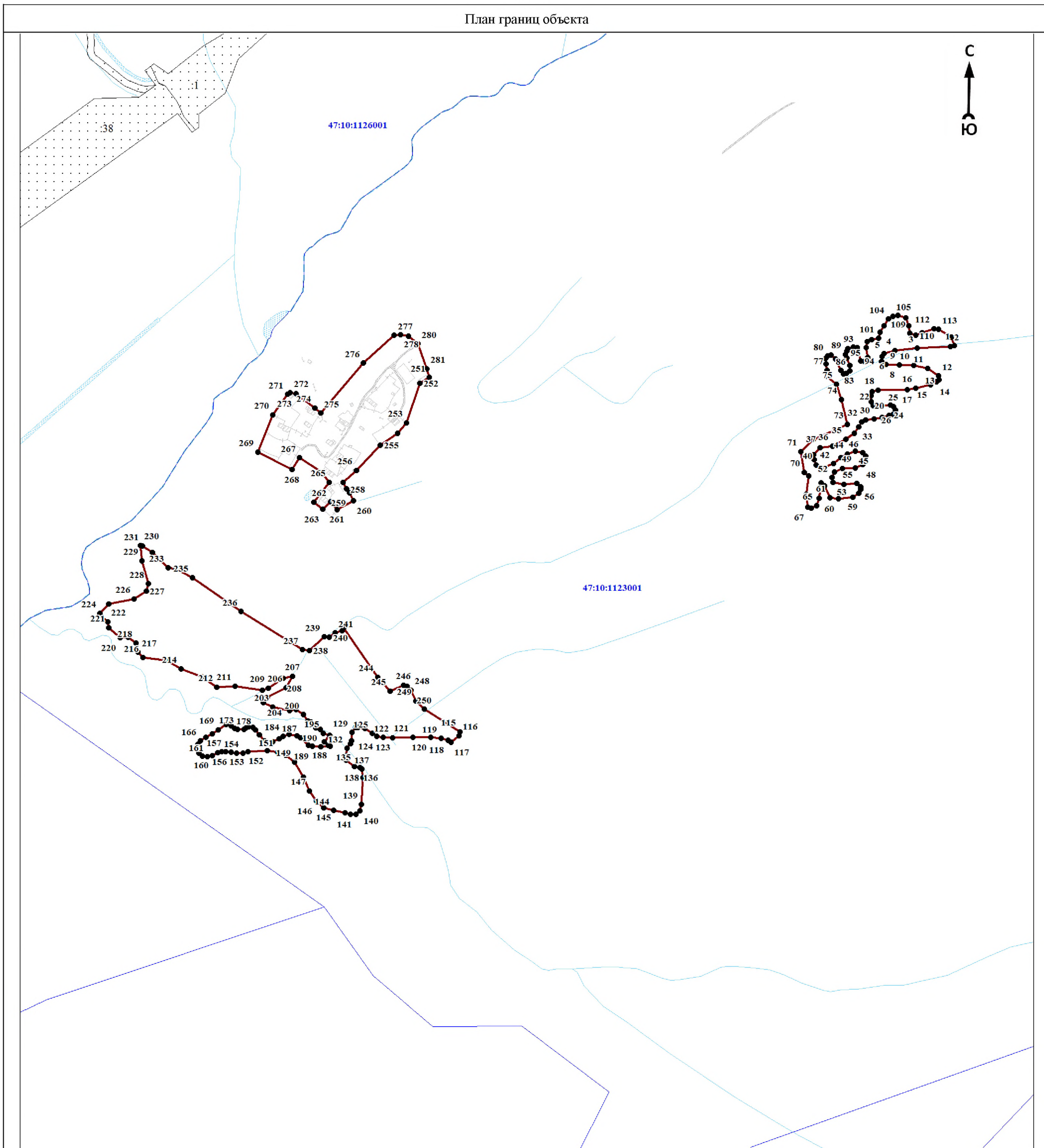
2. Сведения о характерных точках границ объекта

Обозначение характерных точек границ	Существующие координаты, м		Измененные (уточненные) координаты, м		Метод определения координат характерной точки	Средняя квадратическая погрешность положения характерной точки (M _t), м	Описание обозначения точки на местности (при наличии)
	X	Y	X	Y			
					метод		отсутствует
194	-	-	479767,65	2360950,10	Картометрический метод	7	Закрепление отсутствует
195	-	-	479770,96	2360938,00	Картометрический метод	7	Закрепление отсутствует
196	-	-	479778,24	2360933,13	Картометрический метод	7	Закрепление отсутствует
197	-	-	479780,44	2360925,40	Картометрический метод	7	Закрепление отсутствует
198	-	-	479791,75	2360916,28	Картометрический метод	7	Закрепление отсутствует
199	-	-	479793,13	2360910,54	Картометрический метод	7	Закрепление отсутствует
200	-	-	479804,66	2360902,59	Картометрический метод	7	Закрепление отсутствует
201	-	-	479813,97	2360889,26	Картометрический метод	7	Закрепление отсутствует
202	-	-	479811,69	2360877,53	Картометрический метод	7	Закрепление отсутствует
203	-	-	479818,38	2360847,87	Картометрический метод	7	Закрепление отсутствует
204	-	-	479825,80	2360830,80	Картометрический метод	7	Закрепление отсутствует
205	-	-	479836,33	2360837,90	Картометрический метод	7	Закрепление отсутствует
206	-	-	479853,14	2360872,12	Картометрический метод	7	Закрепление отсутствует
207	-	-	479873,23	2360883,22	Картометрический метод	7	Закрепление отсутствует
208	-	-	479869,75	2360866,44	Картометрический метод	7	Закрепление отсутствует
209	-	-	479852,08	2360840,09	Картометрический метод	7	Закрепление отсутствует
210	-	-	479848,14	2360828,99	Картометрический метод	7	Закрепление отсутствует
211	-	-	479855,57	2360780,15	Картометрический метод	7	Закрепление отсутствует
212	-	-	479853,68	2360747,51	Картометрический метод	7	Закрепление отсутствует
213	-	-	479872,23	2360720,64	Картометрический метод	7	Закрепление отсутствует
214	-	-	479887,06	2360682,72	Картометрический метод	7	Закрепление отсутствует
215	-	-	479901,71	2360657,02	Картометрический метод	7	Закрепление отсутствует
216	-	-	479906,90	2360614,31	Картометрический метод	7	Закрепление отсутствует
217	-	-	479916,62	2360606,02	Картометрический метод	7	Закрепление отсутствует
218	-	-	479933,10	2360602,42	Картометрический метод	7	Закрепление отсутствует
219	-	-	479943,16	2360588,36	Картометрический метод	7	Закрепление отсутствует
220	-	-	479942,56	2360573,64	Картометрический метод	7	Закрепление отсутствует
221	-	-	479960,55	2360553,41	Картометрический метод	7	Закрепление отсутствует
222	-	-	479971,52	2360551,10	Картометрический метод	7	Закрепление отсутствует
223	-	-	479983,00	2360537,69	Картометрический метод	7	Закрепление отсутствует
224	-	-	479986,68	2360537,38	Картометрический метод	7	Закрепление

Сведения о местоположении измененных (уточненных) границ объекта							
1. Система координат МСК 47 зона 2							
2. Сведения о характерных точках границ объекта							
Обозначение характерных точек границ	Существующие координаты, м		Измененные (уточненные) координаты, м		Метод определения координат характерной точки	Средняя квадратическая погрешность положения характерной точки (M _t), м	Описание обозначения точки на местности (при наличии)
	X	Y	X	Y			
					метод		отсутствует
225	-	-	480002,97	2360553,60	Картометрический метод	7	Закрепление отсутствует
226	-	-	480012,02	2360598,79	Картометрический метод	7	Закрепление отсутствует
227	-	-	480026,35	2360620,60	Картометрический метод	7	Закрепление отсутствует
228	-	-	480039,35	2360624,00	Картометрический метод	7	Закрепление отсутствует
229	-	-	480080,55	2360612,92	Картометрический метод	7	Закрепление отсутствует
230	-	-	480108,17	2360610,20	Картометрический метод	7	Закрепление отсутствует
231	-	-	480106,88	2360614,15	Картометрический метод	7	Закрепление отсутствует
232	-	-	480095,29	2360631,25	Картометрический метод	7	Закрепление отсутствует
233	-	-	480068,05	2360659,73	Картометрический метод	7	Закрепление отсутствует
234	-	-	480066,05	2360672,93	Картометрический метод	7	Закрепление отсутствует
235	-	-	480050,60	2360703,49	Картометрический метод	7	Закрепление отсутствует
236	-	-	479989,54	2360790,98	Картометрический метод	7	Закрепление отсутствует
237	-	-	479921,15	2360900,72	Картометрический метод	7	Закрепление отсутствует
238	-	-	479919,93	2360913,87	Картометрический метод	7	Закрепление отсутствует
239	-	-	479944,07	2360940,01	Картометрический метод	7	Закрепление отсутствует
240	-	-	479943,18	2360949,32	Картометрический метод	7	Закрепление отсутствует
241	-	-	479951,22	2360959,49	Картометрический метод	7	Закрепление отсутствует
242	-	-	479955,56	2360971,90	Картометрический метод	7	Закрепление отсутствует
243	-	-	479960,07	2360974,61	Картометрический метод	7	Закрепление отсутствует
244	-	-	479871,85	2361036,01	Картометрический метод	7	Закрепление отсутствует
245	-	-	479846,98	2361058,49	Картометрический метод	7	Закрепление отсутствует
246	-	-	479857,27	2361082,87	Картометрический метод	7	Закрепление отсутствует
247	-	-	479855,79	2361088,66	Картометрический метод	7	Закрепление отсутствует
248	-	-	479848,34	2361095,99	Картометрический метод	7	Закрепление отсутствует
249	-	-	479828,97	2361104,74	Картометрический метод	7	Закрепление отсутствует
250	479814,28	2361119,99	479814,28	2361119,99	Картометрический метод	7	Закрепление отсутствует
115	479773,73	2361183,64	479773,73	2361183,64	Картометрический метод	7	Закрепление отсутствует
							-
251	480466,91	2362071,60	480409,55	2361128,86	Картометрический метод	7	Закрепление отсутствует
252	480481,45	2362066,51	480399,18	2361111,85	Картометрический метод	7	Закрепление отсутствует
253	480495,65	2362043,37	480327,86	2361088,00	Картометрический метод	7	Закрепление отсутствует

Сведения о местоположении измененных (уточненных) границ объекта							
1. Система координат МСК 47 зона 2							
2. Сведения о характерных точках границ объекта							
Обозначение характерных точек границ	Существующие координаты, м		Измененные (уточненные) координаты, м		Метод определения координат характерной точки	Средняя квадратическая погрешность положения характерной точки (M _t), м	Описание обозначения точки на местности (при наличии)
	X	Y	X	Y			
254	480496,85	2362034,88	480309,32	2361071,51	Картометрический метод	7	Закрепление отсутствует
255	480490,07	2362013,91	480288,05	2361041,17	Картометрический метод	7	Закрепление отсутствует
256	480484,96	2362002,40	480242,54	2360997,65	Картометрический метод	7	Закрепление отсутствует
257	480488,73	2361991,61	480221,02	2360973,64	Картометрический метод	7	Закрепление отсутствует
258	480502,42	2361989,55	480209,49	2360980,67	Картометрический метод	7	Закрепление отсутствует
259	480516,12	2361984,81	480202,31	2360985,66	Картометрический метод	7	Закрепление отсутствует
260	480521,21	2361970,76	480187,86	2360992,47	Картометрический метод	7	Закрепление отсутствует
261	480519,51	2361961,30	480172,43	2360963,18	Картометрический метод	7	Закрепление отсутствует
262	480514,42	2361953,19	480186,17	2360951,68	Картометрический метод	7	Закрепление отсутствует
263	480502,07	2361945,43	480172,90	2360937,63	Картометрический метод	7	Закрепление отсутствует
264	480490,44	2361938,64	480185,79	2360921,65	Картометрический метод	7	Закрепление отсутствует
265	480479,75	2361935,25	480221,06	2360949,43	Картометрический метод	7	Закрепление отсутствует
266	480477,21	2361923,60	480239,82	2360934,70	Картометрический метод	7	Закрепление отсутствует
267	480473,82	2361915,13	480265,41	2360896,02	Картометрический метод	7	Закрепление отсутствует
268	480462,68	2361913,42	480243,87	2360882,47	Картометрический метод	7	Закрепление отсутствует
269	480445,59	2361916,46	480275,70	2360820,86	Картометрический метод	7	Закрепление отсутствует
270	480439,99	2361913,42	480342,09	2360847,86	Картометрический метод	7	Закрепление отсутствует
271	480437,94	2361910,03	480379,20	2360874,11	Картометрический метод	7	Закрепление отсутствует
272	480439,16	2361903,62	480381,96	2360879,22	Картометрический метод	7	Закрепление отсутствует
273	480462,67	2361897,56	480380,23	2360889,14	Картометрический метод	7	Закрепление отсутствует
274	480463,52	2361889,92	480354,80	2360923,59	Картометрический метод	7	Закрепление отсутствует
275	480460,97	2361880,11	480345,56	2360933,71	Картометрический метод	7	Закрепление отсутствует
276	480457,10	2361878,40	480435,21	2361010,67	Картометрический метод	7	Закрепление отсутствует
277	480450,67	2361875,74	480485,16	2361066,06	Картометрический метод	7	Закрепление отсутствует
278	480444,38	2361878,40	480486,55	2361076,85	Картометрический метод	7	Закрепление отсутствует
279	480430,67	2361884,34	480483,57	2361091,68	Картометрический метод	7	Закрепление отсутствует
280	480421,22	2361883,86	480469,89	2361108,68	Картометрический метод	7	Закрепление отсутствует
281	480416,97	2361877,92	480424,80	2361124,34	Картометрический метод	7	Закрепление отсутствует
251	480466,91	2362071,60	480409,55	2361128,86	Картометрический метод	7	Закрепление отсутствует

План границ объекта



Масштаб 1:7000

Используемые условные знаки и обозначения:

	- характерная точка границы объекта
	- уточняемая (изменяемая) часть границы объекта
	- существующая часть границы объекта, сведения о которой содержатся в Едином государственном реестре недвижимости
	- граница кадастрового квартала
	- граница муниципального образования
	- существующие границы земельного участка, имеющиеся в Едином государственном реестре недвижимости, сведения о которых достаточны для определения их местоположения
	- обозначение земельного участка, сведения о котором содержатся в Едином государственном реестре недвижимости
	- номер кадастрового квартала
	- область и номер выносного листа

Подпись _____

Дата « ____ » _____ 20 ____ г.

Место для оттиска печати (при наличии) лица, составившего описание местоположения границ объекта

ОПИСАНИЕ МЕСТОПОЛОЖЕНИЯ ГРАНИЦ

Граница населенного пункта - деревня Исаево муниципального образования «Пашское сельское поселение»

Волховского муниципального района Ленинградской области (изменение местоположения)

(наименование объекта, местоположение границ которого описано (далее - объект)

Раздел 1

Сведения об объекте		
№ п/п	Характеристики объекта	Описание характеристик
1	2	3
1	Местоположение объекта	Ленинградская область, Волховский муниципальный район, Пашское сельское поселение, деревня Исаево
2	Площадь объекта ± величина погрешности определения площади ($P \pm \Delta P$), м ²	277677 ± 12910
3	Иные характеристики объекта	-

Раздел 2

Сведения о местоположении границ объекта					
1. Система координат МСК 47 зона 2					
2. Сведения о характерных точках границ объекта					
Обозначение характерных точек границ	Координаты, м		Метод определения координат характерной точки	Средняя квадратическая погрешность положения характерной точки (Mt), м	Описание обозначения точки на местности (при наличии)
	X	Y			
1	2	3	4	5	6
-	-	-	-	-	-
3. Сведения о характерных точках части (частей) границы объекта					
Обозначение характерных точек части границы	Координаты, м		Метод определения координат характерной точки	Средняя квадратическая погрешность положения характерной точки (Mt), м	Описание обозначения точки на местности (при наличии)
	X	Y			
1	2	3	4	5	6
-	-	-	-	-	-

Раздел 3

Сведения о местоположении измененных (уточненных) границ объекта							
1. Система координат МСК 47 зона 2							
2. Сведения о характерных точках границ объекта							
Обозначение характерных точек границ	Существующие координаты, м		Измененные (уточненные) координаты, м		Метод определения координат характерной точки	Средняя квадратическая погрешность положения характерной точки (Mt), м	Описание обозначения точки на местности (при наличии)
	X	Y	X	Y			
1	2	3	4	5	6	7	8
1	486953,54	2367741,44	486953,55	2367741,44	Картометрический метод	7	Закрепление отсутствует
2	486977,30	2367722,89	486977,30	2367722,89	Картометрический метод	7	Закрепление отсутствует
3	486997,15	2367689,23	486997,15	2367689,23	Картометрический метод	7	Закрепление отсутствует
4	487002,98	2367698,05	487002,98	2367698,05	Картометрический метод	7	Закрепление отсутствует
5	487008,79	2367705,41	487008,79	2367705,41	Картометрический метод	7	Закрепление отсутствует
6	487015,76	2367712,23	487015,76	2367712,23	Картометрический метод	7	Закрепление отсутствует
7	487020,94	2367716,31	487020,94	2367716,31	Картометрический метод	7	Закрепление отсутствует
8	487027,15	2367719,85	487027,15	2367719,85	Картометрический метод	7	Закрепление отсутствует

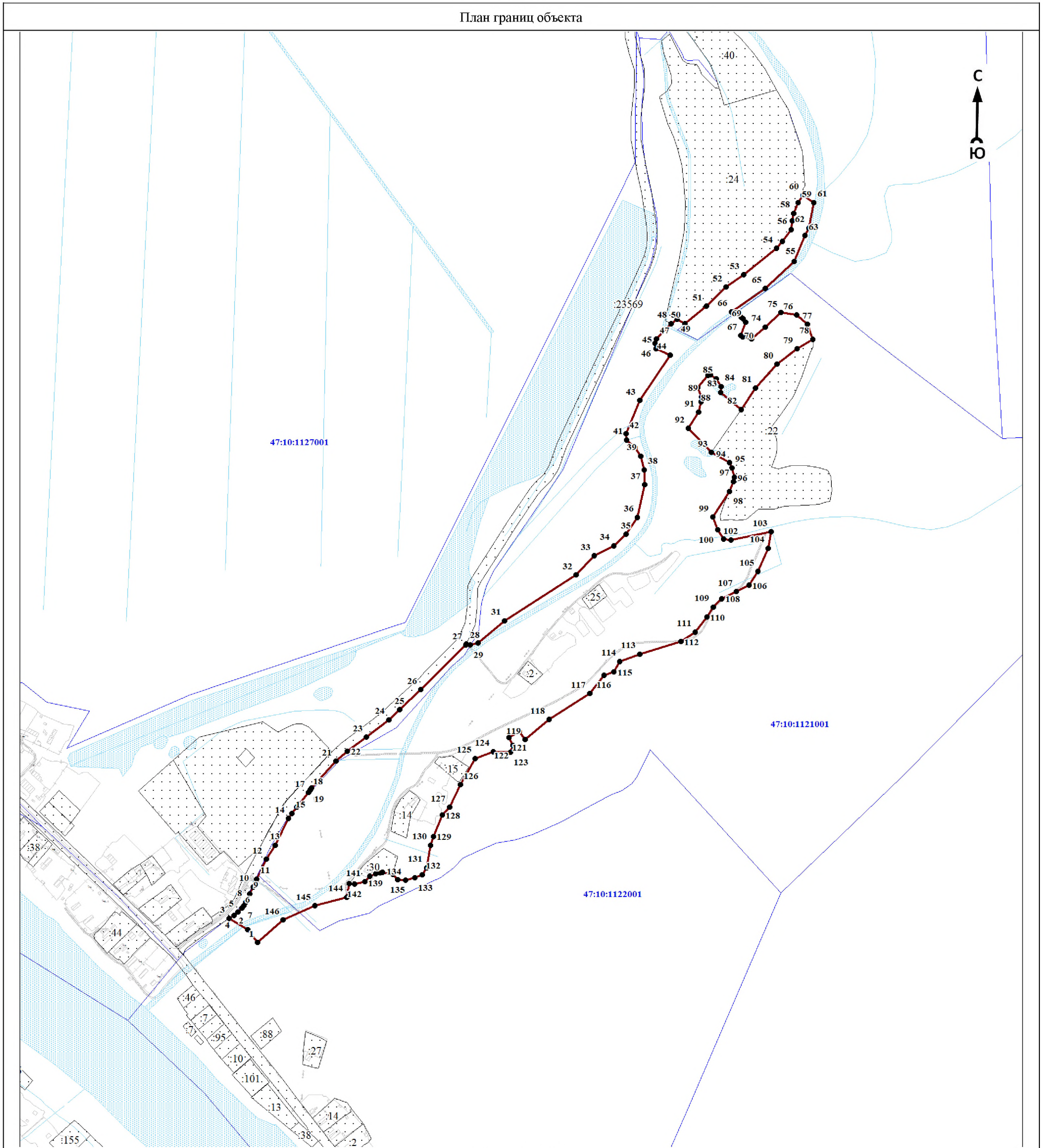
Сведения о местоположении измененных (уточненных) границ объекта							
1. Система координат МСК 47 зона 2							
2. Сведения о характерных точках границ объекта							
Обозначение характерных точек границ	Существующие координаты, м		Измененные (уточненные) координаты, м		Метод определения координат характерной точки	Средняя квадратическая погрешность положения характерной точки (M _t), м	Описание обозначения точки на местности (при наличии)
	X	Y	X	Y			
9	487042,19	2367727,15	487042,19	2367727,15	Картометрический метод	7	Закрепление отсутствует
10	487054,85	2367732,87	487054,85	2367732,87	Картометрический метод	7	Закрепление отсутствует
11	487069,12	2367739,24	487069,12	2367739,24	Картометрический метод	7	Закрепление отсутствует
12	487104,87	2367756,76	487104,87	2367756,76	Картометрический метод	7	Закрепление отсутствует
13	487130,25	2367773,20	487130,25	2367773,20	Картометрический метод	7	Закрепление отсутствует
14	487178,59	2367797,46	487178,59	2367797,46	Картометрический метод	7	Закрепление отсутствует
15	487188,31	2367803,40	487188,31	2367803,40	Картометрический метод	7	Закрепление отсутствует
16	487199,68	2367812,31	487199,68	2367812,31	Картометрический метод	7	Закрепление отсутствует
17	487225,92	2367833,92	487225,92	2367833,92	Картометрический метод	7	Закрепление отсутствует
18	487229,71	2367836,07	487229,71	2367836,07	Картометрический метод	7	Закрепление отсутствует
19	487231,76	2367837,23	487231,76	2367837,23	Картометрический метод	7	Закрепление отсутствует
20	487233,74	2367838,62	487233,74	2367838,62	Картометрический метод	7	Закрепление отсутствует
21	487282,68	2367883,19	487282,68	2367883,19	Картометрический метод	7	Закрепление отсутствует
22	487301,23	2367903,83	487301,23	2367903,83	Картометрический метод	7	Закрепление отсутствует
23	487326,41	2367938,80	487326,41	2367938,80	Картометрический метод	7	Закрепление отсутствует
24	487357,85	2367979,30	487357,85	2367979,30	Картометрический метод	7	Закрепление отсутствует
25	487376,26	2367999,23	487376,26	2367999,23	Картометрический метод	7	Закрепление отсутствует
26	487412,58	2368037,71	487412,58	2368037,71	Картометрический метод	7	Закрепление отсутствует
27	487493,74	2368119,19	487493,74	2368119,19	Картометрический метод	7	Закрепление отсутствует
28	487496,07	2368120,25	487496,07	2368120,25	Картометрический метод	7	Закрепление отсутствует
29	487493,75	2368126,96	487493,75	2368126,96	Картометрический метод	7	Закрепление отсутствует
30	487497,82	2368141,30	487497,82	2368141,30	Картометрический метод	7	Закрепление отсутствует
31	487537,72	2368189,73	487537,72	2368189,73	Картометрический метод	7	Закрепление отсутствует
32	487620,84	2368319,37	487620,84	2368319,37	Картометрический метод	7	Закрепление отсутствует
33	487655,42	2368352,54	487655,42	2368352,54	Картометрический метод	7	Закрепление отсутствует
34	487673,78	2368387,43	487673,78	2368387,43	Картометрический метод	7	Закрепление отсутствует
35	487694,55	2368409,62	487694,55	2368409,62	Картометрический метод	7	Закрепление отсутствует
36	487725,44	2368430,62	487725,44	2368430,62	Картометрический метод	7	Закрепление отсутствует
37	487784,59	2368443,80	487784,59	2368443,80	Картометрический метод	7	Закрепление отсутствует
38	487811,63	2368443,04	487811,63	2368443,04	Картометрический метод	7	Закрепление отсутствует
39	487836,67	2368436,65	487836,67	2368436,65	Картометрический метод	7	Закрепление отсутствует

Сведения о местоположении измененных (уточненных) границ объекта							
1. Система координат МСК 47 зона 2							
2. Сведения о характерных точках границ объекта							
Обозначение характерных точек границ	Существующие координаты, м		Измененные (уточненные) координаты, м		Метод определения координат характерной точки	Средняя квадратическая погрешность положения характерной точки (M _t), м	Описание обозначения точки на местности (при наличии)
	X	Y	X	Y			
40	487852,66	2368426,31	487852,66	2368426,31	Картометрический метод	7	Закрепление отсутствует
41	487865,90	2368411,26	487865,90	2368411,26	Картометрический метод	7	Закрепление отсутствует
42	487876,91	2368409,91	487876,91	2368409,91	Картометрический метод	7	Закрепление отсутствует
43	487937,60	2368434,98	487937,60	2368434,98	Картометрический метод	7	Закрепление отсутствует
44	488019,98	2368490,25	488019,98	2368490,25	Картометрический метод	7	Закрепление отсутствует
45	488031,49	2368463,96	488031,49	2368463,96	Картометрический метод	7	Закрепление отсутствует
46	488040,57	2368462,16	488040,57	2368462,16	Картометрический метод	7	Закрепление отсутствует
47	488048,89	2368465,08	488048,89	2368465,08	Картометрический метод	7	Закрепление отсутствует
48	488076,93	2368491,61	488076,93	2368491,61	Картометрический метод	7	Закрепление отсутствует
49	488084,69	2368502,57	488084,69	2368502,57	Картометрический метод	7	Закрепление отсутствует
50	488076,84	2368516,33	488076,84	2368516,33	Картометрический метод	7	Закрепление отсутствует
51	488108,23	2368555,56	488108,23	2368555,56	Картометрический метод	7	Закрепление отсутствует
52	488143,15	2368591,91	488143,15	2368591,91	Картометрический метод	7	Закрепление отсутствует
53	488165,28	2368623,16	488165,28	2368623,16	Картометрический метод	7	Закрепление отсутствует
54	488213,17	2368683,25	488213,17	2368683,25	Картометрический метод	7	Закрепление отсутствует
55	488226,44	2368693,44	488226,44	2368693,44	Картометрический метод	7	Закрепление отсутствует
56	488247,08	2368709,74	488247,08	2368709,74	Картометрический метод	7	Закрепление отсутствует
57	488263,11	2368711,56	488263,11	2368711,56	Картометрический метод	7	Закрепление отсутствует
58	488276,70	2368714,38	488276,70	2368714,38	Картометрический метод	7	Закрепление отсутствует
59	488296,19	2368722,28	488296,19	2368722,28	Картометрический метод	7	Закрепление отсутствует
60	488310,03	2368731,21	488310,03	2368731,21	Картометрический метод	7	Закрепление отсутствует
61	488296,53	2368750,97	488296,53	2368750,97	Картометрический метод	7	Закрепление отсутствует
62	488250,14	2368741,72	488250,14	2368741,72	Картометрический метод	7	Закрепление отсутствует
63	488236,40	2368734,68	488236,40	2368734,68	Картометрический метод	7	Закрепление отсутствует
64	488189,28	2368715,34	488189,28	2368715,34	Картометрический метод	7	Закрепление отсутствует
65	488140,42	2368663,03	488140,42	2368663,03	Картометрический метод	7	Закрепление отсутствует
66	488097,98	2368601,09	488097,98	2368601,09	Картометрический метод	7	Закрепление отсутствует
67	488088,36	2368618,80	488088,36	2368618,80	Картометрический метод	7	Закрепление отсутствует
68	488085,80	2368622,38	488085,80	2368622,38	Картометрический метод	7	Закрепление отсутствует
69	488079,66	2368626,68	488079,66	2368626,68	Картометрический метод	7	Закрепление отсутствует
70	488055,51	2368617,98	488055,51	2368617,98	Картометрический метод	7	Закрепление отсутствует

Сведения о местоположении измененных (уточненных) границ объекта							
1. Система координат МСК 47 зона 2							
2. Сведения о характерных точках границ объекта							
Обозначение характерных точек границ	Существующие координаты, м		Измененные (уточненные) координаты, м		Метод определения координат характерной точки	Средняя квадратическая погрешность положения характерной точки (M _t), м	Описание обозначения точки на местности (при наличии)
	X	Y	X	Y			
71	488052,23	2368621,97	488052,23	2368621,97	Картометрический метод	7	Закрепление отсутствует
72	488052,95	2368628,83	488052,95	2368628,83	Картометрический метод	7	Закрепление отсутствует
73	488048,65	2368637,93	488048,65	2368637,93	Картометрический метод	7	Закрепление отсутствует
74	488070,34	2368662,63	488070,34	2368662,63	Картометрический метод	7	Закрепление отсутствует
75	488096,88	2368691,41	488096,88	2368691,41	Картометрический метод	7	Закрепление отсутствует
76	488092,42	2368719,84	488092,42	2368719,84	Картометрический метод	7	Закрепление отсутствует
77	488075,54	2368739,26	488075,54	2368739,26	Картометрический метод	7	Закрепление отсутствует
78	488048,12	2368749,36	488048,12	2368749,36	Картометрический метод	7	Закрепление отсутствует
79	488030,87	2368720,27	488030,87	2368720,27	Картометрический метод	7	Закрепление отсутствует
80	488003,31	2368684,19	488003,31	2368684,19	Картометрический метод	7	Закрепление отсутствует
81	487960,03	2368645,29	487960,03	2368645,29	Картометрический метод	7	Закрепление отсутствует
82	487921,23	2368618,71	487921,23	2368618,71	Картометрический метод	7	Закрепление отсутствует
83	487952,40	2368582,12	487952,40	2368582,12	Картометрический метод	7	Закрепление отсутствует
84	487962,74	2368582,80	487962,74	2368582,80	Картометрический метод	7	Закрепление отсутствует
85	487977,20	2368574,12	487977,20	2368574,12	Картометрический метод	7	Закрепление отсутствует
86	487984,07	2368562,69	487984,07	2368562,69	Картометрический метод	7	Закрепление отсутствует
87	487983,58	2368558,31	487983,58	2368558,31	Картометрический метод	7	Закрепление отсутствует
88	487960,92	2368539,62	487960,92	2368539,62	Картометрический метод	7	Закрепление отсутствует
89	487944,31	2368547,20	487944,31	2368547,20	Картометрический метод	7	Закрепление отсутствует
90	487935,21	2368546,47	487935,21	2368546,47	Картометрический метод	7	Закрепление отсутствует
91	487916,36	2368541,57	487916,36	2368541,57	Картометрический метод	7	Закрепление отсутствует
92	487886,84	2368523,30	487886,84	2368523,30	Картометрический метод	7	Закрепление отсутствует
93	487843,11	2368565,04	487843,11	2368565,04	Картометрический метод	7	Закрепление отсутствует
94	487824,53	2368598,08	487824,53	2368598,08	Картометрический метод	7	Закрепление отсутствует
95	487815,29	2368601,76	487815,29	2368601,76	Картометрический метод	7	Закрепление отсутствует
96	487798,08	2368606,27	487798,08	2368606,27	Картометрический метод	7	Закрепление отсутствует
97	487790,12	2368604,70	487790,12	2368604,70	Картометрический метод	7	Закрепление отсутствует
98	487772,65	2368598,16	487772,65	2368598,16	Картометрический метод	7	Закрепление отсутствует
99	487726,03	2368567,16	487726,03	2368567,16	Картометрический метод	7	Закрепление отсутствует
100	487702,95	2368576,29	487702,95	2368576,29	Картометрический метод	7	Закрепление отсутствует
101	487686,06	2368587,22	487686,06	2368587,22	Картометрический метод	7	Закрепление отсутствует

Сведения о местоположении измененных (уточненных) границ объекта							
1. Система координат МСК 47 зона 2							
2. Сведения о характерных точках границ объекта							
Обозначение характерных точек границ	Существующие координаты, м		Измененные (уточненные) координаты, м		Метод определения координат характерной точки	Средняя квадратическая погрешность положения характерной точки (M _t), м	Описание обозначения точки на местности (при наличии)
	X	Y	X	Y			
102	487684,71	2368600,16	487684,71	2368600,16	Картометрический метод	7	Закрепление отсутствует
103	487699,10	2368673,45	487699,10	2368673,45	Картометрический метод	7	Закрепление отсутствует
104	487669,36	2368668,17	487669,36	2368668,17	Картометрический метод	7	Закрепление отсутствует
105	487627,06	2368649,69	487627,06	2368649,69	Картометрический метод	7	Закрепление отсутствует
106	487602,29	2368632,92	487602,29	2368632,92	Картометрический метод	7	Закрепление отсутствует
107	487590,76	2368610,39	487590,76	2368610,39	Картометрический метод	7	Закрепление отсутствует
108	487577,77	2368583,86	487577,77	2368583,86	Картометрический метод	7	Закрепление отсутствует
109	487562,43	2368568,19	487562,43	2368568,19	Картометрический метод	7	Закрепление отсутствует
110	487544,53	2368556,64	487544,53	2368556,64	Картометрический метод	7	Закрепление отсутствует
111	487517,10	2368535,72	487517,10	2368535,72	Картометрический метод	7	Закрепление отсутствует
112	487500,00	2368509,38	487500,00	2368509,38	Картометрический метод	7	Закрепление отсутствует
113	487477,23	2368434,86	487477,23	2368434,86	Картометрический метод	7	Закрепление отсутствует
114	487463,93	2368398,90	487463,93	2368398,90	Картометрический метод	7	Закрепление отсутствует
115	487444,54	2368388,02	487444,54	2368388,02	Картометрический метод	7	Закрепление отсутствует
116	487439,16	2368370,13	487439,16	2368370,13	Картометрический метод	7	Закрепление отсутствует
117	487405,75	2368344,00	487405,75	2368344,00	Картометрический метод	7	Закрепление отсутствует
118	487358,56	2368270,40	487358,56	2368270,40	Картометрический метод	7	Закрепление отсутствует
119	487321,87	2368226,55	487321,87	2368226,55	Картометрический метод	7	Закрепление отсутствует
120	487336,64	2368215,76	487336,64	2368215,76	Картометрический метод	7	Закрепление отсутствует
121	487325,56	2368197,03	487325,56	2368197,03	Картометрический метод	7	Закрепление отсутствует
122	487311,20	2368204,46	487311,20	2368204,46	Картометрический метод	7	Закрепление отсутствует
123	487298,79	2368199,86	487298,79	2368199,86	Картометрический метод	7	Закрепление отсутствует
124	487300,02	2368169,11	487300,02	2368169,11	Картометрический метод	7	Закрепление отсутствует
125	487287,58	2368136,34	487287,58	2368136,34	Картометрический метод	7	Закрепление отсутствует
126	487240,18	2368109,10	487240,18	2368109,10	Картометрический метод	7	Закрепление отсутствует
127	487199,07	2368089,55	487199,07	2368089,55	Картометрический метод	7	Закрепление отсутствует
128	487185,07	2368076,33	487185,07	2368076,33	Картометрический метод	7	Закрепление отсутствует
129	487146,32	2368060,11	487146,32	2368060,11	Картометрический метод	7	Закрепление отсутствует
130	487130,10	2368055,24	487130,10	2368055,24	Картометрический метод	7	Закрепление отсутствует
131	487089,31	2368048,00	487089,31	2368048,00	Картометрический метод	7	Закрепление отсутствует
132	487076,85	2368040,39	487076,85	2368040,39	Картометрический метод	7	Закрепление отсутствует

План границ объекта



Масштаб 1:7000

Используемые условные знаки и обозначения:

- 1 - характерная точка границы объекта
- уточняемая (изменяемая) часть границы объекта
- существующая часть границы объекта, сведения о которой содержатся в Едином государственном реестре недвижимости
- граница кадастрового квартала
- граница муниципального образования
- существующие границы земельного участка, имеющиеся в Едином государственном реестре недвижимости, сведения о которых достаточны для определения их местоположения
- :30 - обозначение земельного участка, сведения о котором содержатся в Едином государственном реестре недвижимости
- 47:10:0110001 - номер кадастрового квартала
- 1 - область и номер выносного листа

Подпись _____

Дата «__» _____ 20__ г.

Место для оттиска печати (при наличии) лица, составившего описание местоположения границ объекта

ОПИСАНИЕ МЕСТОПОЛОЖЕНИЯ ГРАНИЦ

Граница населенного пункта - деревня Карпино муниципального образования «Пашское сельское поселение»
Волховского муниципального района Ленинградской области (изменение местоположения)

(наименование объекта, местоположение границ которого описано (далее - объект))

Раздел 1

Сведения об объекте		
№ п/п	Характеристики объекта	Описание характеристик
1	2	3
1	Местоположение объекта	Ленинградская область, Волховский муниципальный район, Пашское сельское поселение, деревня Карпино
2	Площадь объекта ± величина погрешности определения площади ($P \pm \Delta P$), м ²	96492 ± 7610
3	Иные характеристики объекта	-

Раздел 2

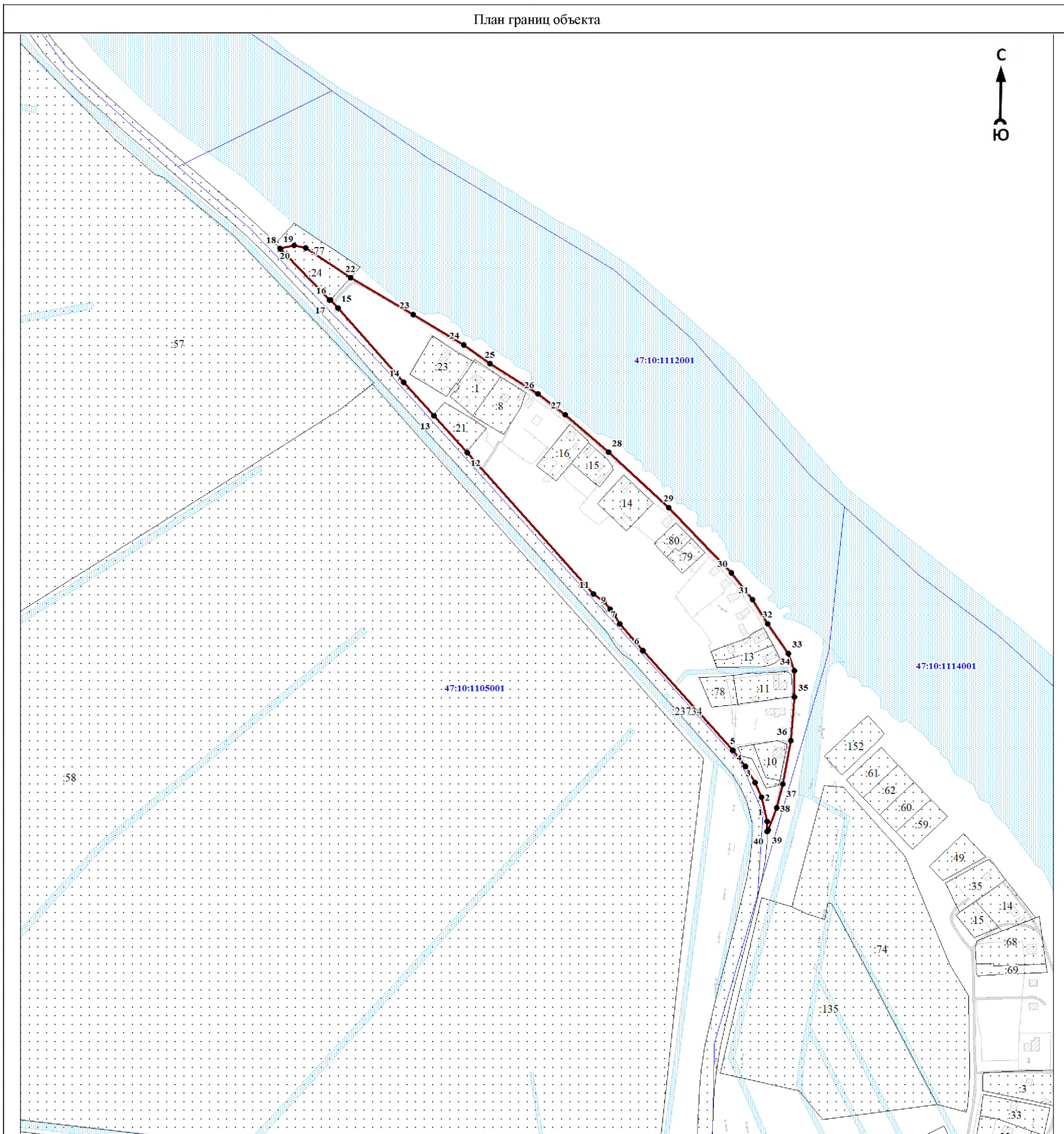
Сведения о местоположении границ объекта					
1. Система координат МСК 47 зона 2					
2. Сведения о характерных точках границ объекта					
Обозначение характерных точек границ	Координаты, м		Метод определения координат характерной точки	Средняя квадратическая погрешность положения характерной точки (Mt), м	Описание обозначения точки на местности (при наличии)
	X	Y			
1	2	3	4	5	6
-	-	-	-	-	-
3. Сведения о характерных точках части (частей) границы объекта					
Обозначение характерных точек части границы	Координаты, м		Метод определения координат характерной точки	Средняя квадратическая погрешность положения характерной точки (Mt), м	Описание обозначения точки на местности (при наличии)
	X	Y			
1	2	3	4	5	6
-	-	-	-	-	-

Раздел 3

Сведения о местоположении измененных (уточненных) границ объекта							
1. Система координат МСК 47 зона 2							
2. Сведения о характерных точках границ объекта							
Обозначение характерных точек границ	Существующие координаты, м		Измененные (уточненные) координаты, м		Метод определения координат характерной точки	Средняя квадратическая погрешность положения характерной точки (Mt), м	Описание обозначения точки на местности (при наличии)
	X	Y	X	Y			
1	2	3	4	5	6	7	8
1	493224,27	2362877,21	493224,27	2362877,21	Картометрический метод	7	Закрепление отсутствует
2	493254,72	2362870,30	493254,72	2362870,30	Картометрический метод	7	Закрепление отсутствует
3	493273,22	2362861,90	493273,22	2362861,90	Картометрический метод	7	Закрепление отсутствует
4	493293,22	2362850,22	493293,22	2362850,22	Картометрический метод	7	Закрепление отсутствует
5	493313,88	2362834,47	493313,88	2362834,47	Картометрический метод	7	Закрепление отсутствует
6	493438,95	2362721,29	493438,95	2362721,29	Картометрический метод	7	Закрепление отсутствует
7	493472,67	2362691,78	493472,67	2362691,78	Картометрический метод	7	Закрепление отсутствует
8	493484,02	2362684,63	493484,02	2362684,63	Картометрический метод	7	Закрепление отсутствует

Сведения о местоположении измененных (уточненных) границ объекта							
1. Система координат МСК 47 зона 2							
2. Сведения о характерных точках границ объекта							
Обозначение характерных точек границ	Существующие координаты, м		Измененные (уточненные) координаты, м		Метод определения координат характерной точки	Средняя квадратическая погрешность положения характерной точки (M _t), м	Описание обозначения точки на местности (при наличии)
	X	Y	X	Y			
9	493491,19	2362679,71	493491,19	2362679,71	Картометрический метод	7	Закрепление отсутствует
10	493500,34	2362671,88	493500,34	2362671,88	Картометрический метод	7	Закрепление отсутствует
11	493509,93	2362658,53	493509,93	2362658,53	Картометрический метод	7	Закрепление отсутствует
12	493687,75	2362499,66	493687,75	2362499,66	Картометрический метод	7	Закрепление отсутствует
13	493734,04	2362458,35	493734,04	2362458,35	Картометрический метод	7	Закрепление отсутствует
14	493775,97	2362419,93	493775,97	2362419,93	Картометрический метод	7	Закрепление отсутствует
15	493869,68	2362337,06	493869,68	2362337,06	Картометрический метод	7	Закрепление отсутствует
16	493879,94	2362327,81	493879,94	2362327,81	Картометрический метод	7	Закрепление отсутствует
17	493879,67	2362326,30	493879,67	2362326,30	Картометрический метод	7	Закрепление отсутствует
18	493943,85	2362264,78	493943,85	2362264,78	Картометрический метод	7	Закрепление отсутствует
19	493944,78	2362264,08	493944,78	2362264,08	Картометрический метод	7	Закрепление отсутствует
20	493948,17	2362281,79	493948,17	2362281,79	Картометрический метод	7	Закрепление отсутствует
21	493945,07	2362296,40	493945,07	2362296,40	Картометрический метод	7	Закрепление отсутствует
22	493907,39	2362353,14	493907,39	2362353,14	Картометрический метод	7	Закрепление отсутствует
23	493861,59	2362432,25	493861,59	2362432,25	Картометрический метод	7	Закрепление отсутствует
24	493823,34	2362495,25	493823,34	2362495,25	Картометрический метод	7	Закрепление отсутствует
25	493799,49	2362528,42	493799,49	2362528,42	Картометрический метод	7	Закрепление отсутствует
26	493761,24	2362588,99	493761,24	2362588,99	Картометрический метод	7	Закрепление отсутствует
27	493735,79	2362623,18	493735,79	2362623,18	Картометрический метод	7	Закрепление отсутствует
28	493688,43	2362677,79	493688,43	2362677,79	Картометрический метод	7	Закрепление отсутствует
29	493618,87	2362753,78	493618,87	2362753,78	Картометрический метод	7	Закрепление отсутствует
30	493536,32	2362832,59	493536,32	2362832,59	Картометрический метод	7	Закрепление отсутствует
31	493503,24	2362859,29	493503,24	2362859,29	Картометрический метод	7	Закрепление отсутствует
32	493472,66	2362877,81	493472,66	2362877,81	Картометрический метод	7	Закрепление отсутствует
33	493434,96	2362904,37	493434,96	2362904,37	Картометрический метод	7	Закрепление отсутствует
34	493413,62	2362911,57	493413,62	2362911,57	Картометрический метод	7	Закрепление отсутствует
35	493380,38	2362911,87	493380,38	2362911,87	Картометрический метод	7	Закрепление отсутствует
36	493325,39	2362907,41	493325,39	2362907,41	Картометрический метод	7	Закрепление отсутствует
37	493271,10	2362897,06	493271,10	2362897,06	Картометрический метод	7	Закрепление отсутствует
38	493240,88	2362889,41	493240,88	2362889,41	Картометрический метод	7	Закрепление отсутствует
39	493213,23	2362878,98	493213,23	2362878,98	Картометрический метод	7	Закрепление отсутствует

План границ объекта



Масштаб 1:5000

Используемые условные знаки и обозначения:

	1	- характерная точка границы объекта
		- уточняемая (изменяемая) часть границы объекта
		- существующая часть границы объекта, сведения о которой содержатся в Едином государственном реестре недвижимости
		- граница кадастрового квартала
		- граница муниципального образования
		- существующие границы земельного участка, имеющиеся в Едином государственном реестре недвижимости, сведения о которых достаточны для определения их местоположения
	30	- обозначение земельного участка, сведения о котором содержатся в Едином государственном реестре недвижимости
	47:10:0110001	- номер кадастрового квартала
	1	- область и номер выносного листа

Подпись _____

Дата « ____ » _____ 20 ____ г.

Место для оттиска печати (при наличии) лица, составившего описание местоположения границ объекта

ОПИСАНИЕ МЕСТОПОЛОЖЕНИЯ ГРАНИЦ

Граница населенного пункта - деревня Кизлярское муниципального образования «Пашское сельское поселение»

Волховского муниципального района Ленинградской области (изменение местоположения)

(наименование объекта, местоположение границ которого описано (далее - объект))

Раздел 1

Сведения об объекте		
№ п/п	Характеристики объекта	Описание характеристик
1	2	3
1	Местоположение объекта	Ленинградская область, Волховский муниципальный район, Пашское сельское поселение, деревня Кизлярское
2	Площадь объекта ± величина погрешности определения площади ($P \pm \Delta P$), м ²	156380 ± 9689
3	Иные характеристики объекта	-

Раздел 2

Сведения о местоположении границ объекта					
1. Система координат МСК 47 зона 2					
2. Сведения о характерных точках границ объекта					
Обозначение характерных точек границ	Координаты, м		Метод определения координат характерной точки	Средняя квадратическая погрешность положения характерной точки (Mt), м	Описание обозначения точки на местности (при наличии)
	X	Y			
1	2	3	4	5	6
-	-	-	-	-	-
3. Сведения о характерных точках части (частей) границы объекта					
Обозначение характерных точек части границы	Координаты, м		Метод определения координат характерной точки	Средняя квадратическая погрешность положения характерной точки (Mt), м	Описание обозначения точки на местности (при наличии)
	X	Y			
1	2	3	4	5	6
-	-	-	-	-	-

Раздел 3

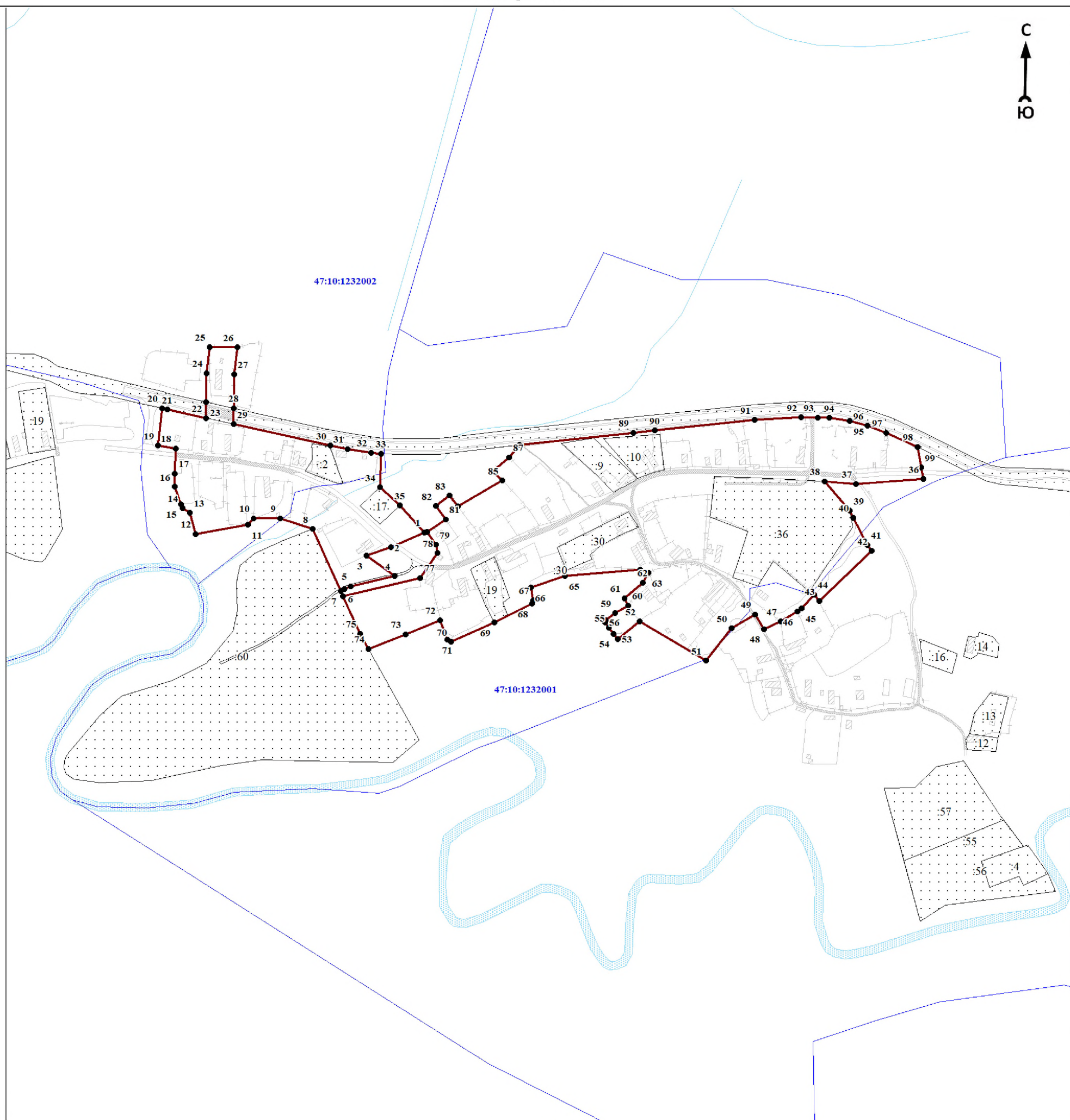
Сведения о местоположении измененных (уточненных) границ объекта							
1. Система координат МСК 47 зона 2							
2. Сведения о характерных точках границ объекта							
Обозначение характерных точек границ	Существующие координаты, м		Измененные (уточненные) координаты, м		Метод определения координат характерной точки	Средняя квадратическая погрешность положения характерной точки (Mt), м	Описание обозначения точки на местности (при наличии)
	X	Y	X	Y			
1	2	3	4	5	6	7	8
1	471256,95	2393096,39	471256,95	2393096,39	Картометрический метод	7	Закрепление отсутствует
2	471238,69	2393055,38	471238,69	2393055,38	Картометрический метод	7	Закрепление отсутствует
3	471228,72	2393026,01	471228,72	2393026,01	Картометрический метод	7	Закрепление отсутствует
4	471203,79	2393059,81	471203,79	2393059,81	Картометрический метод	7	Закрепление отсутствует
5	471191,46	2393006,72	471191,46	2393006,72	Картометрический метод	7	Закрепление отсутствует
6	471188,29	2392998,87	471188,29	2392998,87	Картометрический метод	7	Закрепление отсутствует
7	471185,75	2392994,36	471185,75	2392994,36	Картометрический метод	7	Закрепление отсутствует
8	471260,93	2392960,06	471260,93	2392960,06	Картометрический метод	7	Закрепление отсутствует

Сведения о местоположении измененных (уточненных) границ объекта							
1. Система координат МСК 47 зона 2							
2. Сведения о характерных точках границ объекта							
Обозначение характерных точек границ	Существующие координаты, м		Измененные (уточненные) координаты, м		Метод определения координат характерной точки	Средняя квадратическая погрешность положения характерной точки (Мт), м	Описание обозначения точки на местности (при наличии)
	X	Y	X	Y			
9	471273,97	2392920,79	471273,97	2392920,79	Картометрический метод	7	Закрепление отсутствует
10	471273,89	2392888,71	471273,89	2392888,71	Картометрический метод	7	Закрепление отсутствует
11	471266,30	2392881,52	471266,30	2392881,52	Картометрический метод	7	Закрепление отсутствует
12	471255,09	2392817,89	471255,09	2392817,89	Картометрический метод	7	Закрепление отсутствует
13	471280,66	2392811,15	471280,66	2392811,15	Картометрический метод	7	Закрепление отсутствует
14	471286,38	2392801,83	471286,38	2392801,83	Картометрический метод	7	Закрепление отсутствует
15	471291,14	2392799,83	471291,14	2392799,83	Картометрический метод	7	Закрепление отсутствует
16	471312,63	2392792,32	471312,63	2392792,32	Картометрический метод	7	Закрепление отсутствует
17	471328,65	2392792,60	471328,65	2392792,60	Картометрический метод	7	Закрепление отсутствует
18	471359,24	2392793,63	471359,24	2392793,63	Картометрический метод	7	Закрепление отсутствует
19	471362,74	2392772,39	471362,74	2392772,39	Картометрический метод	7	Закрепление отсутствует
20	471408,11	2392777,00	471408,11	2392777,00	Картометрический метод	7	Закрепление отсутствует
21	471406,66	2392783,38	471406,66	2392783,38	Картометрический метод	7	Закрепление отсутствует
22	471396,19	2392830,69	471396,19	2392830,69	Картометрический метод	7	Закрепление отсутствует
23	471415,46	2392830,93	471415,46	2392830,93	Картометрический метод	7	Закрепление отсутствует
24	471450,74	2392831,37	471450,74	2392831,37	Картометрический метод	7	Закрепление отсутствует
25	471482,38	2392835,11	471482,38	2392835,11	Картометрический метод	7	Закрепление отсутствует
26	471482,08	2392868,94	471482,08	2392868,94	Картометрический метод	7	Закрепление отсутствует
27	471449,34	2392864,74	471449,34	2392864,74	Картометрический метод	7	Закрепление отсутствует
28	471407,97	2392864,24	471407,97	2392864,24	Картометрический метод	7	Закрепление отсутствует
29	471388,82	2392864,01	471388,82	2392864,01	Картометрический метод	7	Закрепление отсутствует
30	471362,71	2392982,07	471362,71	2392982,07	Картометрический метод	7	Закрепление отсутствует
31	471358,67	2393003,13	471358,67	2393003,13	Картометрический метод	7	Закрепление отсутствует
32	471354,14	2393031,66	471354,14	2393031,66	Картометрический метод	7	Закрепление отсутствует
33	471352,99	2393043,31	471352,99	2393043,31	Картометрический метод	7	Закрепление отсутствует
34	471311,92	2393042,14	471311,92	2393042,14	Картометрический метод	7	Закрепление отсутствует
35	471289,63	2393066,63	471289,63	2393066,63	Картометрический метод	7	Закрепление отсутствует
1	471256,95	2393096,39	471256,95	2393096,39	Картометрический метод	7	Закрепление отсутствует
							-
36	471322,17	2393702,83	471322,17	2393702,83	Картометрический метод	7	Закрепление отсутствует
37	471316,06	2393621,39	471316,06	2393621,39	Картометрический метод	7	Закрепление отсутствует
38	471319,26	2393582,98	471319,26	2393582,98	Картометрический метод	7	Закрепление

Сведения о местоположении измененных (уточненных) границ объекта							
1. Система координат МСК 47 зона 2							
2. Сведения о характерных точках границ объекта							
Обозначение характерных точек границ	Существующие координаты, м		Измененные (уточненные) координаты, м		Метод определения координат характерной точки	Средняя квадратическая погрешность положения характерной точки (M _t), м	Описание обозначения точки на местности (при наличии)
	X	Y	X	Y			
					метод		отсутствует
39	471283,26	2393613,46	471283,26	2393613,46	Картометрический метод	7	Закрепление отсутствует
40	471274,82	2393617,85	471274,82	2393617,85	Картометрический метод	7	Закрепление отсутствует
41	471241,76	2393634,97	471241,76	2393634,97	Картометрический метод	7	Закрепление отсутствует
42	471234,47	2393640,43	471234,47	2393640,43	Картометрический метод	7	Закрепление отсутствует
43	471173,23	2393576,36	471173,23	2393576,36	Картометрический метод	7	Закрепление отсутствует
44	471181,29	2393570,12	471181,29	2393570,12	Картометрический метод	7	Закрепление отсутствует
45	471164,54	2393555,14	471164,54	2393555,14	Картометрический метод	7	Закрепление отсутствует
46	471160,59	2393549,84	471160,59	2393549,84	Картометрический метод	7	Закрепление отсутствует
47	471148,43	2393529,79	471148,43	2393529,79	Картометрический метод	7	Закрепление отсутствует
48	471139,40	2393509,30	471139,40	2393509,30	Картометрический метод	7	Закрепление отсутствует
49	471157,00	2393498,58	471157,00	2393498,58	Картометрический метод	7	Закрепление отсутствует
50	471140,18	2393469,81	471140,18	2393469,81	Картометрический метод	7	Закрепление отсутствует
51	471101,04	2393438,72	471101,04	2393438,72	Картометрический метод	7	Закрепление отсутствует
52	471148,64	2393358,10	471148,64	2393358,10	Картометрический метод	7	Закрепление отсутствует
53	471127,29	2393331,43	471127,29	2393331,43	Картометрический метод	7	Закрепление отсутствует
54	471133,56	2393326,49	471133,56	2393326,49	Картометрический метод	7	Закрепление отсутствует
55	471141,07	2393320,63	471141,07	2393320,63	Картометрический метод	7	Закрепление отсутствует
56	471147,54	2393316,26	471147,54	2393316,26	Картометрический метод	7	Закрепление отсутствует
57	471148,59	2393316,11	471148,59	2393316,11	Картометрический метод	7	Закрепление отсутствует
58	471150,26	2393317,02	471150,26	2393317,02	Картометрический метод	7	Закрепление отсутствует
59	471158,63	2393328,24	471158,63	2393328,24	Картометрический метод	7	Закрепление отсутствует
60	471167,82	2393344,06	471167,82	2393344,06	Картометрический метод	7	Закрепление отсутствует
61	471176,71	2393339,79	471176,71	2393339,79	Картометрический метод	7	Закрепление отсутствует
62	471196,07	2393361,97	471196,07	2393361,97	Картометрический метод	7	Закрепление отсутствует
63	471207,56	2393368,52	471207,56	2393368,52	Картометрический метод	7	Закрепление отсутствует
64	471211,83	2393358,93	471211,83	2393358,93	Картометрический метод	7	Закрепление отсутствует
65	471204,02	2393267,47	471204,02	2393267,47	Картометрический метод	7	Закрепление отсутствует
66	471189,76	2393226,03	471189,76	2393226,03	Картометрический метод	7	Закрепление отсутствует
67	471174,33	2393228,62	471174,33	2393228,62	Картометрический метод	7	Закрепление отсутствует
68	471170,28	2393227,30	471170,28	2393227,30	Картометрический метод	7	Закрепление отсутствует
69	471147,39	2393181,44	471147,39	2393181,44	Картометрический	7	Закрепление

Сведения о местоположении измененных (уточненных) границ объекта							
1. Система координат МСК 47 зона 2							
2. Сведения о характерных точках границ объекта							
Обозначение характерных точек границ	Существующие координаты, м		Измененные (уточненные) координаты, м		Метод определения координат характерной точки	Средняя квадратическая погрешность положения характерной точки (M _t), м	Описание обозначения точки на местности (при наличии)
	X	Y	X	Y			
					метод		отсутствует
70	471123,89	2393128,85	471123,89	2393128,85	Картометрический метод	7	Закрепление отсутствует
71	471126,49	2393124,42	471126,49	2393124,42	Картометрический метод	7	Закрепление отсутствует
72	471150,08	2393115,11	471150,08	2393115,11	Картометрический метод	7	Закрепление отсутствует
73	471133,14	2393073,31	471133,14	2393073,31	Картометрический метод	7	Закрепление отсутствует
74	471115,16	2393028,36	471115,16	2393028,36	Картометрический метод	7	Закрепление отсутствует
75	471133,53	2393018,17	471133,53	2393018,17	Картометрический метод	7	Закрепление отсутствует
76	471179,03	2392997,42	471179,03	2392997,42	Картометрический метод	7	Закрепление отсутствует
77	471201,62	2393091,17	471201,62	2393091,17	Картометрический метод	7	Закрепление отсутствует
78	471231,92	2393111,81	471231,92	2393111,81	Картометрический метод	7	Закрепление отсутствует
79	471242,10	2393110,15	471242,10	2393110,15	Картометрический метод	7	Закрепление отсутствует
80	471257,37	2393099,10	471257,37	2393099,10	Картометрический метод	7	Закрепление отсутствует
81	471272,63	2393122,11	471272,63	2393122,11	Картометрический метод	7	Закрепление отсутствует
82	471288,98	2393110,47	471288,98	2393110,47	Картометрический метод	7	Закрепление отсутствует
83	471301,68	2393126,88	471301,68	2393126,88	Картометрический метод	7	Закрепление отсутствует
84	471288,31	2393137,10	471288,31	2393137,10	Картометрический метод	7	Закрепление отсутствует
85	471320,19	2393190,97	471320,19	2393190,97	Картометрический метод	7	Закрепление отсутствует
86	471331,94	2393179,41	471331,94	2393179,41	Картометрический метод	7	Закрепление отсутствует
87	471348,35	2393199,36	471348,35	2393199,36	Картометрический метод	7	Закрепление отсутствует
88	471363,48	2393211,76	471363,48	2393211,76	Картометрический метод	7	Закрепление отсутствует
89	471378,37	2393350,42	471378,37	2393350,42	Картометрический метод	7	Закрепление отсутствует
90	471381,10	2393376,26	471381,10	2393376,26	Картометрический метод	7	Закрепление отсутствует
91	471393,74	2393498,08	471393,74	2393498,08	Картометрический метод	7	Закрепление отсутствует
92	471397,15	2393554,43	471397,15	2393554,43	Картометрический метод	7	Закрепление отсутствует
93	471396,72	2393575,00	471396,72	2393575,00	Картометрический метод	7	Закрепление отсутствует
94	471396,46	2393588,89	471396,46	2393588,89	Картометрический метод	7	Закрепление отсутствует
95	471392,73	2393613,43	471392,73	2393613,43	Картометрический метод	7	Закрепление отсутствует
96	471386,98	2393635,09	471386,98	2393635,09	Картометрический метод	7	Закрепление отсутствует
97	471378,18	2393658,02	471378,18	2393658,02	Картометрический метод	7	Закрепление отсутствует
98	471361,06	2393695,97	471361,06	2393695,97	Картометрический метод	7	Закрепление отсутствует
99	471336,05	2393700,18	471336,05	2393700,18	Картометрический метод	7	Закрепление отсутствует
36	471322,17	2393702,83	471322,17	2393702,83	Картометрический	7	Закрепление

План границ объекта



Масштаб 1:5000

Используемые условные знаки и обозначения:

- 1 - характерная точка границы объекта
- уточняемая (изменяемая) часть границы объекта
- существующая часть границы объекта, сведения о которой содержатся в Едином государственном реестре недвижимости
- граница кадастрового квартала
- граница муниципального образования
- существующие границы земельного участка, имеющиеся в Едином государственном реестре недвижимости, сведения о которых достаточны для определения их местоположения
- :30 - обозначение земельного участка, сведения о котором содержатся в Едином государственном реестре недвижимости
- 47:10:0110001 - номер кадастрового квартала
- 1 - область и номер выносного листа

Подпись _____

Дата « ____ » _____ 20 ____ г.

Место для оттиска печати (при наличии) лица, составившего описание местоположения границ объекта

ОПИСАНИЕ МЕСТОПОЛОЖЕНИЯ ГРАНИЦ

Граница населенного пункта - деревня Князево муниципального образования «Пашское сельское поселение»
Волховского муниципального района Ленинградской области (изменение местоположения)

(наименование объекта, местоположение границ которого описано (далее - объект))

Раздел 1

Сведения об объекте		
№ п/п	Характеристики объекта	Описание характеристик
1	2	3
1	Местоположение объекта	Ленинградская область, Волховский муниципальный район, Пашское сельское поселение, деревня Князево
2	Площадь объекта ± величина погрешности определения площади ($P \pm \Delta P$), м ²	161160 ± 9835
3	Иные характеристики объекта	-

Раздел 2

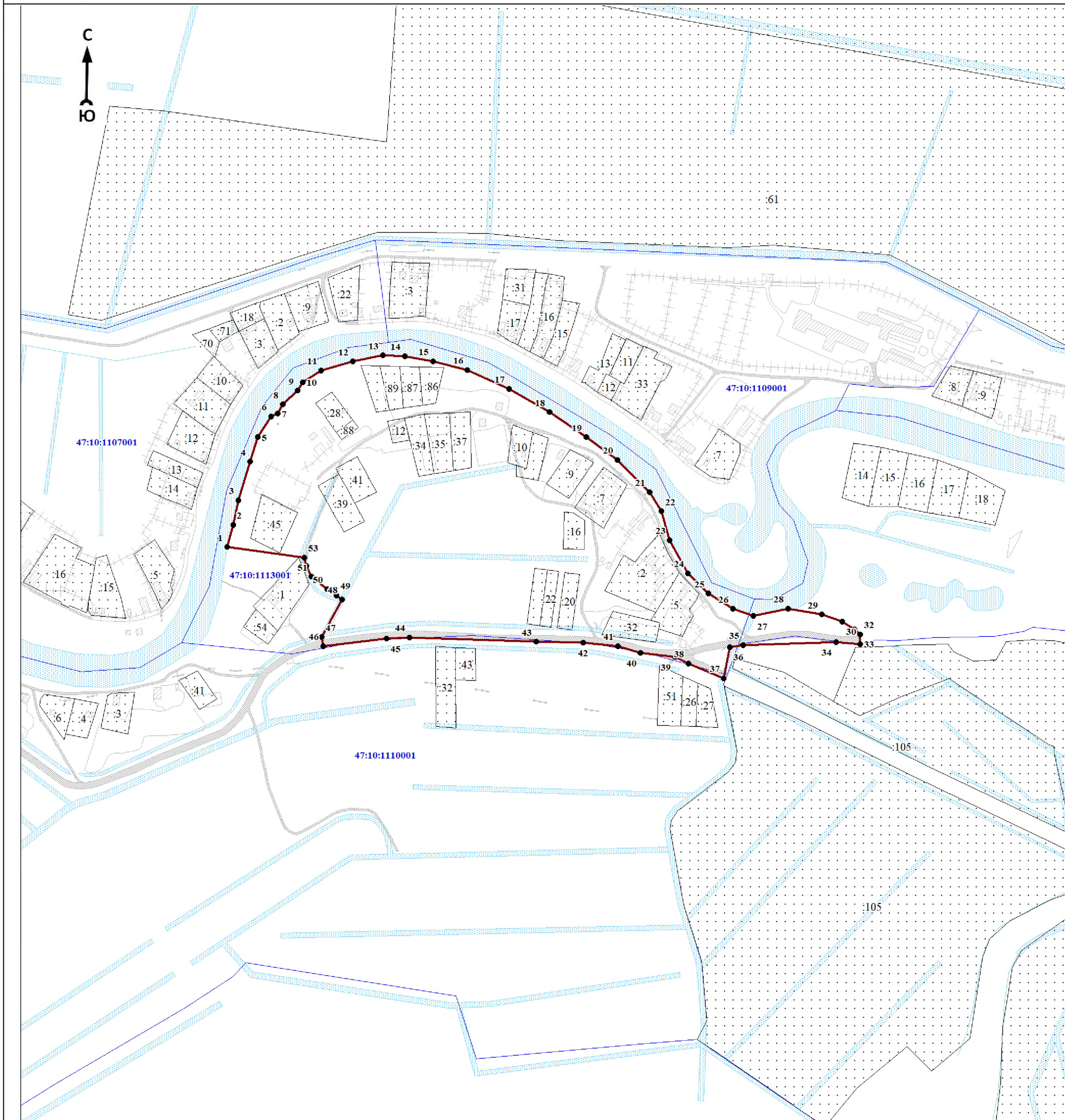
Сведения о местоположении границ объекта					
1. Система координат МСК 47 зона 2					
2. Сведения о характерных точках границ объекта					
Обозначение характерных точек границ	Координаты, м		Метод определения координат характерной точки	Средняя квадратическая погрешность положения характерной точки (Mt), м	Описание обозначения точки на местности (при наличии)
	X	Y			
1	2	3	4	5	6
-	-	-	-	-	-
3. Сведения о характерных точках части (частей) границы объекта					
Обозначение характерных точек части границы	Координаты, м		Метод определения координат характерной точки	Средняя квадратическая погрешность положения характерной точки (Mt), м	Описание обозначения точки на местности (при наличии)
	X	Y			
1	2	3	4	5	6
-	-	-	-	-	-

Раздел 3

Сведения о местоположении измененных (уточненных) границ объекта							
1. Система координат МСК 47 зона 2							
2. Сведения о характерных точках границ объекта							
Обозначение характерных точек границ	Существующие координаты, м		Измененные (уточненные) координаты, м		Метод определения координат характерной точки	Средняя квадратическая погрешность положения характерной точки (Mt), м	Описание обозначения точки на местности (при наличии)
	X	Y	X	Y			
1	2	3	4	5	6	7	8
1	491743,06	2361340,73	491743,06	2361340,73	Картометрический метод	7	Закрепление отсутствует
2	491770,94	2361348,32	491770,94	2361348,32	Картометрический метод	7	Закрепление отсутствует
3	491801,27	2361354,74	491801,27	2361354,74	Картометрический метод	7	Закрепление отсутствует
4	491849,33	2361369,14	491849,33	2361369,14	Картометрический метод	7	Закрепление отсутствует
5	491879,88	2361379,09	491879,88	2361379,09	Картометрический метод	7	Закрепление отсутствует
6	491905,58	2361395,20	491905,58	2361395,20	Картометрический метод	7	Закрепление отсутствует
7	491908,87	2361403,74	491908,87	2361403,74	Картометрический метод	7	Закрепление отсутствует
8	491920,30	2361409,95	491920,30	2361409,95	Картометрический метод	7	Закрепление отсутствует

Сведения о местоположении измененных (уточненных) границ объекта							
1. Система координат МСК 47 зона 2							
2. Сведения о характерных точках границ объекта							
Обозначение характерных точек границ	Существующие координаты, м		Измененные (уточненные) координаты, м		Метод определения координат характерной точки	Средняя квадратическая погрешность положения характерной точки (M _t), м	Описание обозначения точки на местности (при наличии)
	X	Y	X	Y			
9	491937,51	2361428,61	491937,51	2361428,61	Картометрический метод	7	Закрепление отсутствует
10	491948,02	2361435,02	491948,02	2361435,02	Картометрический метод	7	Закрепление отсутствует
11	491962,78	2361457,78	491962,78	2361457,78	Картометрический метод	7	Закрепление отсутствует
12	491973,82	2361496,93	491973,82	2361496,93	Картометрический метод	7	Закрепление отсутствует
13	491981,53	2361534,55	491981,53	2361534,55	Картометрический метод	7	Закрепление отсутствует
14	491980,31	2361561,63	491980,31	2361561,63	Картометрический метод	7	Закрепление отсутствует
15	491974,22	2361596,68	491974,22	2361596,68	Картометрический метод	7	Закрепление отсутствует
16	491963,47	2361639,44	491963,47	2361639,44	Картометрический метод	7	Закрепление отсутствует
17	491939,83	2361691,34	491939,83	2361691,34	Картометрический метод	7	Закрепление отсутствует
18	491910,98	2361741,67	491910,98	2361741,67	Картометрический метод	7	Закрепление отсутствует
19	491879,67	2361787,33	491879,67	2361787,33	Картометрический метод	7	Закрепление отсутствует
20	491851,36	2361825,87	491851,36	2361825,87	Картометрический метод	7	Закрепление отсутствует
21	491811,40	2361866,05	491811,40	2361866,05	Картометрический метод	7	Закрепление отсутствует
22	491787,69	2361880,84	491787,69	2361880,84	Картометрический метод	7	Закрепление отсутствует
23	491751,70	2361891,16	491751,70	2361891,16	Картометрический метод	7	Закрепление отсутствует
24	491710,43	2361913,92	491710,43	2361913,92	Картометрический метод	7	Закрепление отсутствует
25	491685,25	2361939,59	491685,25	2361939,59	Картометрический метод	7	Закрепление отсутствует
26	491666,13	2361969,75	491666,13	2361969,75	Картометрический метод	7	Закрепление отсутствует
27	491657,51	2361995,41	491657,51	2361995,41	Картометрический метод	7	Закрепление отсутствует
28	491666,67	2362038,29	491666,67	2362038,29	Картометрический метод	7	Закрепление отсутствует
29	491659,39	2362080,53	491659,39	2362080,53	Картометрический метод	7	Закрепление отсутствует
30	491650,65	2362106,00	491650,65	2362106,00	Картометрический метод	7	Закрепление отсутствует
31	491640,91	2362121,22	491640,91	2362121,22	Картометрический метод	7	Закрепление отсутствует
32	491634,95	2362128,00	491634,95	2362128,00	Картометрический метод	7	Закрепление отсутствует
33	491622,85	2362127,99	491622,85	2362127,99	Картометрический метод	7	Закрепление отсутствует
34	491624,91	2362097,98	491624,91	2362097,98	Картометрический метод	7	Закрепление отсутствует
35	491621,41	2361982,66	491621,41	2361982,66	Картометрический метод	7	Закрепление отсутствует
36	491619,06	2361965,66	491619,06	2361965,66	Картометрический метод	7	Закрепление отсутствует
37	491580,11	2361958,44	491580,11	2361958,44	Картометрический метод	7	Закрепление отсутствует
38	491598,51	2361914,32	491598,51	2361914,32	Картометрический метод	7	Закрепление отсутствует
39	491606,75	2361897,75	491606,75	2361897,75	Картометрический метод	7	Закрепление отсутствует

План границ объекта



Масштаб 1:5000

Используемые условные знаки и обозначения:

	1	- характерная точка границы объекта
		- уточняемая (изменяемая) часть границы объекта
		- существующая часть границы объекта, сведения о которой содержатся в Едином государственном реестре недвижимости
		- граница кадастрового квартала
		- граница муниципального образования
		- существующие границы земельного участка, имеющиеся в Едином государственном реестре недвижимости, сведения о которых достаточны для определения их местоположения
	30	- обозначение земельного участка, сведения о котором содержатся в Едином государственном реестре недвижимости
	47:10:0110001	- номер кадастрового квартала
	1	- область и номер выносного листа

Подпись _____

Дата « ____ » _____ 20 ____ г.

Место для оттиска печати (при наличии) лица, составившего описание местоположения границ объекта

ОПИСАНИЕ МЕСТОПОЛОЖЕНИЯ ГРАНИЦ

Граница населенного пункта - деревня Колголемо муниципального образования «Пашское сельское поселение»

Волховского муниципального района Ленинградской области (изменение местоположения)

(наименование объекта, местоположение границ которого описано (далее - объект))

Раздел 1

Сведения об объекте		
№ п/п	Характеристики объекта	Описание характеристик
1	2	3
1	Местоположение объекта	Ленинградская область, Волховский муниципальный район, Пашское сельское поселение, деревня Колголемо
2	Площадь объекта ± величина погрешности определения площади ($P \pm \Delta P$), м ²	416298 ± 15808
3	Иные характеристики объекта	-

Раздел 2

Сведения о местоположении границ объекта					
1. Система координат МСК 47 зона 2					
2. Сведения о характерных точках границ объекта					
Обозначение характерных точек границ	Координаты, м		Метод определения координат характерной точки	Средняя квадратическая погрешность положения характерной точки (Mt), м	Описание обозначения точки на местности (при наличии)
	X	Y			
1	2	3	4	5	6
-	-	-	-	-	-
3. Сведения о характерных точках части (частей) границы объекта					
Обозначение характерных точек части границы	Координаты, м		Метод определения координат характерной точки	Средняя квадратическая погрешность положения характерной точки (Mt), м	Описание обозначения точки на местности (при наличии)
	X	Y			
1	2	3	4	5	6
-	-	-	-	-	-

Раздел 3

Сведения о местоположении измененных (уточненных) границ объекта							
1. Система координат МСК 47 зона 2							
2. Сведения о характерных точках границ объекта							
Обозначение характерных точек границ	Существующие координаты, м		Измененные (уточненные) координаты, м		Метод определения координат характерной точки	Средняя квадратическая погрешность положения характерной точки (Mt), м	Описание обозначения точки на местности (при наличии)
	X	Y	X	Y			
1	2	3	4	5	6	7	8
1	477074,72	2376381,79	477074,72	2376381,79	Картометрический метод	7	Закрепление отсутствует
2	477086,23	2376386,57	477086,23	2376386,57	Картометрический метод	7	Закрепление отсутствует
3	477092,66	2376401,10	477092,66	2376401,10	Картометрический метод	7	Закрепление отсутствует
4	477109,14	2376410,11	477109,14	2376410,11	Картометрический метод	7	Закрепление отсутствует
5	477072,31	2376476,24	477072,31	2376476,24	Картометрический метод	7	Закрепление отсутствует
6	477046,09	2376532,44	477046,09	2376532,44	Картометрический метод	7	Закрепление отсутствует
7	476986,27	2376692,10	476986,27	2376692,10	Картометрический метод	7	Закрепление отсутствует
8	476977,16	2376834,60	476977,16	2376834,60	Картометрический метод	7	Закрепление отсутствует

Сведения о местоположении измененных (уточненных) границ объекта							
1. Система координат МСК 47 зона 2							
2. Сведения о характерных точках границ объекта							
Обозначение характерных точек границ	Существующие координаты, м		Измененные (уточненные) координаты, м		Метод определения координат характерной точки	Средняя квадратическая погрешность положения характерной точки (M _t), м	Описание обозначения точки на местности (при наличии)
	X	Y	X	Y			
9	476979,83	2376867,92	476979,83	2376867,92	Картометрический метод	7	Закрепление отсутствует
10	477003,81	2376958,69	477003,81	2376958,69	Картометрический метод	7	Закрепление отсутствует
11	477033,51	2377002,48	477033,51	2377002,48	Картометрический метод	7	Закрепление отсутствует
12	477021,23	2377002,93	477021,23	2377002,93	Картометрический метод	7	Закрепление отсутствует
13	476978,34	2376984,29	476978,34	2376984,29	Картометрический метод	7	Закрепление отсутствует
14	476967,13	2376971,42	476967,13	2376971,42	Картометрический метод	7	Закрепление отсутствует
15	476979,40	2376953,23	476979,40	2376953,23	Картометрический метод	7	Закрепление отсутствует
16	476980,47	2376946,26	476980,47	2376946,26	Картометрический метод	7	Закрепление отсутствует
17	476974,10	2376941,41	476974,10	2376941,41	Картометрический метод	7	Закрепление отсутствует
18	476952,74	2376937,77	476952,74	2376937,77	Картометрический метод	7	Закрепление отсутствует
19	476951,08	2376917,47	476951,08	2376917,47	Картометрический метод	7	Закрепление отсутствует
20	476956,53	2376898,23	476956,53	2376898,23	Картометрический метод	7	Закрепление отсутствует
21	476953,79	2376888,06	476953,79	2376888,06	Картометрический метод	7	Закрепление отсутствует
22	476945,77	2376876,24	476945,77	2376876,24	Картометрический метод	7	Закрепление отсутствует
23	476925,46	2376856,40	476925,46	2376856,40	Картометрический метод	7	Закрепление отсутствует
24	476928,18	2376776,85	476928,18	2376776,85	Картометрический метод	7	Закрепление отсутствует
25	476935,15	2376756,54	476935,15	2376756,54	Картометрический метод	7	Закрепление отсутствует
26	476943,20	2376726,53	476943,20	2376726,53	Картометрический метод	7	Закрепление отсутствует
27	476954,95	2376704,09	476954,95	2376704,09	Картометрический метод	7	Закрепление отсутствует
28	476960,60	2376684,96	476960,60	2376684,96	Картометрический метод	7	Закрепление отсутствует
29	476955,81	2376668,30	476955,81	2376668,30	Картометрический метод	7	Закрепление отсутствует
30	476961,46	2376649,17	476961,46	2376649,17	Картометрический метод	7	Закрепление отсутствует
31	476964,64	2376619,61	476964,64	2376619,61	Картометрический метод	7	Закрепление отсутствует
32	476978,11	2376583,39	476978,11	2376583,39	Картометрический метод	7	Закрепление отсутствует
33	477001,65	2376534,17	477001,65	2376534,17	Картометрический метод	7	Закрепление отсутствует
34	477047,00	2376446,36	477047,00	2376446,36	Картометрический метод	7	Закрепление отсутствует
35	477061,60	2376400,38	477061,60	2376400,38	Картометрический метод	7	Закрепление отсутствует
1	477074,72	2376381,79	477074,72	2376381,79	Картометрический метод	7	Закрепление отсутствует
							-
36	479364,68	2375681,52	479364,68	2375681,52	Картометрический метод	7	Закрепление отсутствует
37	479291,38	2375679,93	479291,38	2375679,93	Картометрический метод	7	Закрепление отсутствует
38	479051,59	2375661,51	479051,59	2375661,51	Картометрический метод	7	Закрепление

Сведения о местоположении измененных (уточненных) границ объекта							
1. Система координат МСК 47 зона 2							
2. Сведения о характерных точках границ объекта							
Обозначение характерных точек границ	Существующие координаты, м		Измененные (уточненные) координаты, м		Метод определения координат характерной точки	Средняя квадратическая погрешность положения характерной точки (M _t), м	Описание обозначения точки на местности (при наличии)
	X	Y	X	Y			
					метод		отсутствует
39	478961,25	2375651,67	478961,25	2375651,67	Картометрический метод	7	Закрепление отсутствует
40	478832,20	2375629,94	478832,20	2375629,94	Картометрический метод	7	Закрепление отсутствует
41	478759,20	2375604,79	478759,20	2375604,79	Картометрический метод	7	Закрепление отсутствует
42	478616,72	2375526,45	478616,72	2375526,45	Картометрический метод	7	Закрепление отсутствует
43	478520,98	2375496,16	478520,98	2375496,16	Картометрический метод	7	Закрепление отсутствует
44	478434,60	2375480,93	478434,60	2375480,93	Картометрический метод	7	Закрепление отсутствует
45	478295,62	2375483,72	478295,62	2375483,72	Картометрический метод	7	Закрепление отсутствует
46	478269,01	2375485,35	478269,01	2375485,35	Картометрический метод	7	Закрепление отсутствует
47	478231,22	2375493,05	478231,22	2375493,05	Картометрический метод	7	Закрепление отсутствует
48	478145,39	2375528,78	478145,39	2375528,78	Картометрический метод	7	Закрепление отсутствует
49	478005,35	2375593,96	478005,35	2375593,96	Картометрический метод	7	Закрепление отсутствует
50	477907,98	2375648,00	477907,98	2375648,00	Картометрический метод	7	Закрепление отсутствует
51	477895,77	2375652,84	477895,77	2375652,84	Картометрический метод	7	Закрепление отсутствует
52	477892,61	2375650,73	477892,61	2375650,73	Картометрический метод	7	Закрепление отсутствует
53	477892,01	2375647,58	477892,01	2375647,58	Картометрический метод	7	Закрепление отсутствует
54	477903,16	2375631,22	477903,16	2375631,22	Картометрический метод	7	Закрепление отсутствует
55	478040,82	2375559,13	478040,82	2375559,13	Картометрический метод	7	Закрепление отсутствует
56	478089,88	2375535,25	478089,88	2375535,25	Картометрический метод	7	Закрепление отсутствует
57	478227,49	2375478,22	478227,49	2375478,22	Картометрический метод	7	Закрепление отсутствует
58	478201,04	2375447,48	478201,04	2375447,48	Картометрический метод	7	Закрепление отсутствует
59	478147,46	2375396,63	478147,46	2375396,63	Картометрический метод	7	Закрепление отсутствует
60	478120,78	2375358,27	478120,78	2375358,27	Картометрический метод	7	Закрепление отсутствует
61	478087,83	2375333,69	478087,83	2375333,69	Картометрический метод	7	Закрепление отсутствует
62	478102,73	2375312,92	478102,73	2375312,92	Картометрический метод	7	Закрепление отсутствует
63	478102,08	2375306,62	478102,08	2375306,62	Картометрический метод	7	Закрепление отсутствует
64	478090,52	2375309,66	478090,52	2375309,66	Картометрический метод	7	Закрепление отсутствует
65	478078,82	2375318,03	478078,82	2375318,03	Картометрический метод	7	Закрепление отсутствует
66	478067,05	2375339,84	478067,05	2375339,84	Картометрический метод	7	Закрепление отсутствует
67	478058,09	2375334,60	478058,09	2375334,60	Картометрический метод	7	Закрепление отсутствует
68	478061,28	2375324,95	478061,28	2375324,95	Картометрический метод	7	Закрепление отсутствует
69	478047,20	2375321,59	478047,20	2375321,59	Картометрический	7	Закрепление

Сведения о местоположении измененных (уточненных) границ объекта

1. Система координат МСК 47 зона 2

2. Сведения о характерных точках границ объекта

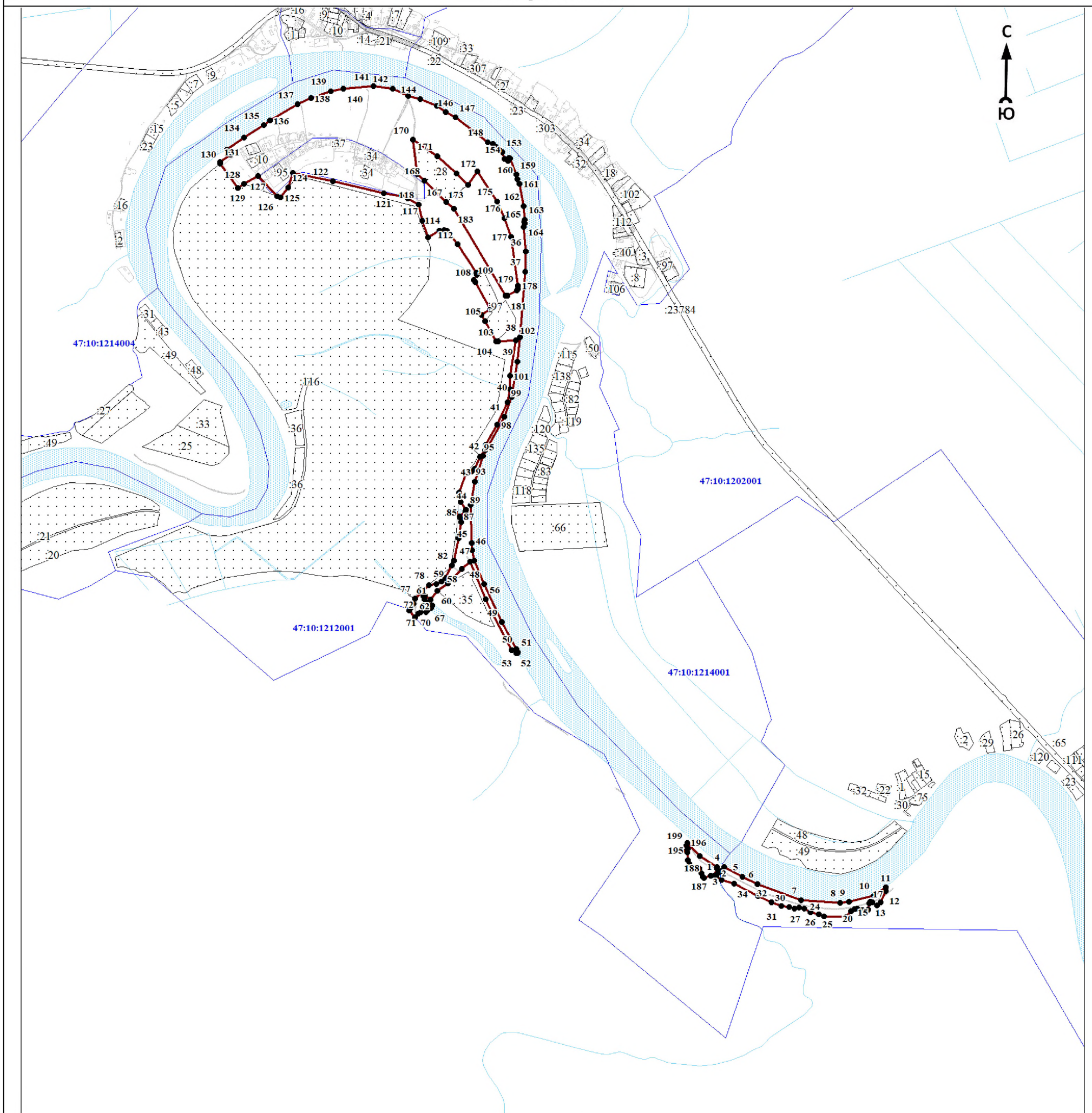
Обозначение характерных точек границ	Существующие координаты, м		Измененные (уточненные) координаты, м		Метод определения координат характерной точки	Средняя квадратическая погрешность положения характерной точки (M _t), м	Описание обозначения точки на местности (при наличии)
	X	Y	X	Y			
					метод		отсутствует
70	478042,52	2375315,89	478042,52	2375315,89	Картометрический метод	7	Закрепление отсутствует
71	478042,08	2375296,75	478042,08	2375296,75	Картометрический метод	7	Закрепление отсутствует
72	478036,05	2375286,97	478036,05	2375286,97	Картометрический метод	7	Закрепление отсутствует
73	478024,27	2375275,34	478024,27	2375275,34	Картометрический метод	7	Закрепление отсутствует
74	478048,51	2375254,16	478048,51	2375254,16	Картометрический метод	7	Закрепление отсутствует
75	478055,19	2375258,52	478055,19	2375258,52	Картометрический метод	7	Закрепление отсутствует
76	478073,37	2375269,42	478073,37	2375269,42	Картометрический метод	7	Закрепление отсутствует
77	478092,83	2375276,10	478092,83	2375276,10	Картометрический метод	7	Закрепление отсутствует
78	478141,65	2375327,07	478141,65	2375327,07	Картометрический метод	7	Закрепление отсутствует
79	478144,43	2375354,83	478144,43	2375354,83	Картометрический метод	7	Закрепление отсутствует
80	478154,64	2375373,26	478154,64	2375373,26	Картометрический метод	7	Закрепление отсутствует
81	478168,46	2375387,01	478168,46	2375387,01	Картометрический метод	7	Закрепление отсутствует
82	478214,58	2375412,26	478214,58	2375412,26	Картометрический метод	7	Закрепление отсутствует
83	478231,95	2375419,46	478231,95	2375419,46	Картометрический метод	7	Закрепление отсутствует
84	478312,49	2375436,37	478312,49	2375436,37	Картометрический метод	7	Закрепление отсутствует
85	478372,93	2375445,62	478372,93	2375445,62	Картометрический метод	7	Закрепление отсутствует
86	478383,56	2375445,88	478383,56	2375445,88	Картометрический метод	7	Закрепление отсутствует
87	478393,86	2375440,61	478393,86	2375440,61	Картометрический метод	7	Закрепление отсутствует
88	478412,02	2375460,43	478412,02	2375460,43	Картометрический метод	7	Закрепление отсутствует
89	478418,67	2375463,31	478418,67	2375463,31	Картометрический метод	7	Закрепление отсутствует
90	478445,90	2375443,99	478445,90	2375443,99	Картометрический метод	7	Закрепление отсутствует
91	478481,74	2375437,48	478481,74	2375437,48	Картометрический метод	7	Закрепление отсутствует
92	478555,11	2375463,95	478555,11	2375463,95	Картометрический метод	7	Закрепление отсутствует
93	478559,19	2375484,41	478559,19	2375484,41	Картометрический метод	7	Закрепление отсутствует
94	478568,04	2375495,84	478568,04	2375495,84	Картометрический метод	7	Закрепление отсутствует
95	478612,64	2375514,65	478612,64	2375514,65	Картометрический метод	7	Закрепление отсутствует
96	478637,94	2375533,53	478637,94	2375533,53	Картометрический метод	7	Закрепление отсутствует
97	478657,18	2375535,91	478657,18	2375535,91	Картометрический метод	7	Закрепление отсутствует
98	478730,32	2375577,77	478730,32	2375577,77	Картометрический метод	7	Закрепление отсутствует
99	478811,66	2375614,61	478811,66	2375614,61	Картометрический метод	7	Закрепление отсутствует
100	478860,25	2375625,64	478860,25	2375625,64	Картометрический	7	Закрепление

Сведения о местоположении измененных (уточненных) границ объекта							
1. Система координат МСК 47 зона 2							
2. Сведения о характерных точках границ объекта							
Обозначение характерных точек границ	Существующие координаты, м		Измененные (уточненные) координаты, м		Метод определения координат характерной точки	Средняя квадратическая погрешность положения характерной точки (M _t), м	Описание обозначения точки на местности (при наличии)
	X	Y	X	Y			
					метод		отсутствует
101	478909,52	2375624,55	478909,52	2375624,55	Картометрический метод	7	Закрепление отсутствует
102	479039,88	2375646,50	479039,88	2375646,50	Картометрический метод	7	Закрепление отсутствует
103	479035,25	2375580,17	479035,25	2375580,17	Картометрический метод	7	Закрепление отсутствует
104	479036,48	2375574,34	479036,48	2375574,34	Картометрический метод	7	Закрепление отсутствует
105	479110,27	2375533,15	479110,27	2375533,15	Картометрический метод	7	Закрепление отсутствует
106	479132,48	2375520,05	479132,48	2375520,05	Картометрический метод	7	Закрепление отсутствует
107	479154,69	2375552,49	479154,69	2375552,49	Картометрический метод	7	Закрепление отсутствует
108	479252,89	2375496,48	479252,89	2375496,48	Картометрический метод	7	Закрепление отсутствует
109	479260,82	2375491,41	479260,82	2375491,41	Картометрический метод	7	Закрепление отсутствует
110	479280,30	2375502,33	479280,30	2375502,33	Картометрический метод	7	Закрепление отсутствует
111	479287,35	2375501,66	479287,35	2375501,66	Картометрический метод	7	Закрепление отсутствует
112	479391,19	2375432,26	479391,19	2375432,26	Картометрический метод	7	Закрепление отсутствует
113	479440,80	2375391,74	479440,80	2375391,74	Картометрический метод	7	Закрепление отсутствует
114	479443,65	2375383,60	479443,65	2375383,60	Картометрический метод	7	Закрепление отсутствует
115	479442,23	2375365,96	479442,23	2375365,96	Картометрический метод	7	Закрепление отсутствует
116	479416,86	2375323,84	479416,86	2375323,84	Картометрический метод	7	Закрепление отсутствует
117	479477,99	2375302,07	479477,99	2375302,07	Картометрический метод	7	Закрепление отсутствует
118	479536,96	2375289,36	479536,96	2375289,36	Картометрический метод	7	Закрепление отсутствует
119	479560,65	2375249,37	479560,65	2375249,37	Картометрический метод	7	Закрепление отсутствует
120	479568,21	2375225,95	479568,21	2375225,95	Картометрический метод	7	Закрепление отсутствует
121	479578,30	2375162,20	479578,30	2375162,20	Картометрический метод	7	Закрепление отсутствует
122	479623,60	2374974,28	479623,60	2374974,28	Картометрический метод	7	Закрепление отсутствует
123	479653,70	2374828,55	479653,70	2374828,55	Картометрический метод	7	Закрепление отсутствует
124	479600,10	2374811,68	479600,10	2374811,68	Картометрический метод	7	Закрепление отсутствует
125	479563,05	2374782,57	479563,05	2374782,57	Картометрический метод	7	Закрепление отсутствует
126	479567,21	2374771,38	479567,21	2374771,38	Картометрический метод	7	Закрепление отсутствует
127	479640,84	2374701,32	479640,84	2374701,32	Картометрический метод	7	Закрепление отсутствует
128	479612,56	2374649,29	479612,56	2374649,29	Картометрический метод	7	Закрепление отсутствует
129	479598,60	2374626,18	479598,60	2374626,18	Картометрический метод	7	Закрепление отсутствует
130	479686,73	2374561,45	479686,73	2374561,45	Картометрический метод	7	Закрепление отсутствует
131	479693,85	2374561,75	479693,85	2374561,75	Картометрический метод	7	Закрепление

Сведения о местоположении измененных (уточненных) границ объекта							
1. Система координат МСК 47 зона 2							
2. Сведения о характерных точках границ объекта							
Обозначение характерных точек границ	Существующие координаты, м		Измененные (уточненные) координаты, м		Метод определения координат характерной точки	Средняя квадратическая погрешность положения характерной точки (M _t), м	Описание обозначения точки на местности (при наличии)
	X	Y	X	Y			
					метод		отсутствует
132	479720,71	2374598,63	479720,71	2374598,63	Картометрический метод	7	Закрепление отсутствует
133	479738,49	2374586,00	479738,49	2374586,00	Картометрический метод	7	Закрепление отсутствует
134	479782,93	2374648,00	479782,93	2374648,00	Картометрический метод	7	Закрепление отсутствует
135	479828,23	2374720,83	479828,23	2374720,83	Картометрический метод	7	Закрепление отсутствует
136	479845,53	2374743,31	479845,53	2374743,31	Картометрический метод	7	Закрепление отсутствует
137	479904,12	2374846,00	479904,12	2374846,00	Картометрический метод	7	Закрепление отсутствует
138	479927,02	2374894,63	479927,02	2374894,63	Картометрический метод	7	Закрепление отсутствует
139	479953,46	2374966,81	479953,46	2374966,81	Картометрический метод	7	Закрепление отсутствует
140	479962,12	2375013,72	479962,12	2375013,72	Картометрический метод	7	Закрепление отсутствует
141	479971,46	2375124,52	479971,46	2375124,52	Картометрический метод	7	Закрепление отсутствует
142	479962,39	2375193,54	479962,39	2375193,54	Картометрический метод	7	Закрепление отсутствует
143	479935,76	2375251,79	479935,76	2375251,79	Картометрический метод	7	Закрепление отсутствует
144	479924,60	2375296,09	479924,60	2375296,09	Картометрический метод	7	Закрепление отсутствует
145	479899,63	2375355,86	479899,63	2375355,86	Картометрический метод	7	Закрепление отсутствует
146	479876,03	2375387,61	479876,03	2375387,61	Картометрический метод	7	Закрепление отсутствует
147	479856,63	2375425,01	479856,63	2375425,01	Картометрический метод	7	Закрепление отсутствует
148	479766,38	2375543,03	479766,38	2375543,03	Картометрический метод	7	Закрепление отсутствует
149	479760,21	2375561,25	479760,21	2375561,25	Картометрический метод	7	Закрепление отсутствует
150	479749,36	2375573,11	479749,36	2375573,11	Картометрический метод	7	Закрепление отсутствует
151	479740,35	2375577,86	479740,35	2375577,86	Картометрический метод	7	Закрепление отсутствует
152	479739,51	2375585,46	479739,51	2375585,46	Картометрический метод	7	Закрепление отсутствует
153	479729,16	2375596,82	479729,16	2375596,82	Картометрический метод	7	Закрепление отсутствует
154	479704,54	2375604,45	479704,54	2375604,45	Картометрический метод	7	Закрепление отсутствует
155	479697,26	2375617,77	479697,26	2375617,77	Картометрический метод	7	Закрепление отсутствует
156	479706,90	2375619,57	479706,90	2375619,57	Картометрический метод	7	Закрепление отсутствует
157	479708,97	2375621,04	479708,97	2375621,04	Картометрический метод	7	Закрепление отсутствует
158	479707,01	2375624,12	479707,01	2375624,12	Картометрический метод	7	Закрепление отсутствует
159	479647,15	2375648,04	479647,15	2375648,04	Картометрический метод	7	Закрепление отсутствует
160	479630,03	2375651,20	479630,03	2375651,20	Картометрический метод	7	Закрепление отсутствует
161	479614,06	2375659,90	479614,06	2375659,90	Картометрический метод	7	Закрепление отсутствует
162	479531,25	2375674,94	479531,25	2375674,94	Картометрический	7	Закрепление

Сведения о местоположении измененных (уточненных) границ объекта							
1. Система координат МСК 47 зона 2							
2. Сведения о характерных точках границ объекта							
Обозначение характерных точек границ	Существующие координаты, м		Измененные (уточненные) координаты, м		Метод определения координат характерной точки	Средняя квадратическая погрешность положения характерной точки (M _t), м	Описание обозначения точки на местности (при наличии)
	X	Y	X	Y			
					метод		отсутствует
163	479481,70	2375678,60	479481,70	2375678,60	Картометрический метод	7	Закрепление отсутствует
164	479474,07	2375676,51	479474,07	2375676,51	Картометрический метод	7	Закрепление отсутствует
165	479467,81	2375679,17	479467,81	2375679,17	Картометрический метод	7	Закрепление отсутствует
166	479455,09	2375675,17	479455,09	2375675,17	Картометрический метод	7	Закрепление отсутствует
36	479364,68	2375681,52	479364,68	2375681,52	Картометрический метод	7	Закрепление отсутствует
							-
167	479547,39	2375390,84	479547,39	2375390,84	Картометрический метод	7	Закрепление отсутствует
168	479624,94	2375310,48	479624,94	2375310,48	Картометрический метод	7	Закрепление отсутствует
169	479648,51	2375283,05	479648,51	2375283,05	Картометрический метод	7	Закрепление отсутствует
170	479775,12	2375268,81	479775,12	2375268,81	Картометрический метод	7	Закрепление отсутствует
171	479714,78	2375357,24	479714,78	2375357,24	Картометрический метод	7	Закрепление отсутствует
172	479652,11	2375429,42	479652,11	2375429,42	Картометрический метод	7	Закрепление отсутствует
173	479610,23	2375470,37	479610,23	2375470,37	Картометрический метод	7	Закрепление отсутствует
174	479658,55	2375505,64	479658,55	2375505,64	Картометрический метод	7	Закрепление отсутствует
175	479549,23	2375576,56	479549,23	2375576,56	Картометрический метод	7	Закрепление отсутствует
176	479488,18	2375604,23	479488,18	2375604,23	Картометрический метод	7	Закрепление отсутствует
177	479418,97	2375629,04	479418,97	2375629,04	Картометрический метод	7	Закрепление отсутствует
178	479239,73	2375654,34	479239,73	2375654,34	Картометрический метод	7	Закрепление отсутствует
179	479228,59	2375653,59	479228,59	2375653,59	Картометрический метод	7	Закрепление отсутствует
180	479222,40	2375648,97	479222,40	2375648,97	Картометрический метод	7	Закрепление отсутствует
181	479202,42	2375615,06	479202,42	2375615,06	Картометрический метод	7	Закрепление отсутствует
182	479204,29	2375607,94	479204,29	2375607,94	Картометрический метод	7	Закрепление отсутствует
183	479521,29	2375419,82	479521,29	2375419,82	Картометрический метод	7	Закрепление отсутствует
167	479547,39	2375390,84	479547,39	2375390,84	Картометрический метод	7	Закрепление отсутствует
							-
184	477107,92	2376384,38	477107,92	2376384,38	Картометрический метод	7	Закрепление отсутствует
185	477102,67	2376384,50	477102,67	2376384,50	Картометрический метод	7	Закрепление отсутствует
186	477075,73	2376371,79	477075,73	2376371,79	Картометрический метод	7	Закрепление отсутствует
187	477075,72	2376360,98	477075,72	2376360,98	Картометрический метод	7	Закрепление отсутствует
188	477068,97	2376335,69	477068,97	2376335,69	Картометрический метод	7	Закрепление отсутствует
189	477071,92	2376331,26	477071,92	2376331,26	Картометрический метод	7	Закрепление отсутствует
190	477086,04	2376326,21	477086,04	2376326,21	Картометрический	7	Закрепление

План границ объекта



Масштаб 1:15000

Используемые условные знаки и обозначения:

● 1	- характерная точка границы объекта
— (red)	- уточняемая (изменяемая) часть границы объекта
— (dark red)	- существующая часть границы объекта, сведения о которой содержатся в Едином государственном реестре недвижимости
— (blue)	- граница кадастрового квартала
— (dashed blue)	- граница муниципального образования
— (dotted)	- существующие границы земельного участка, имеющиеся в Едином государственном реестре недвижимости, сведения о которых достаточны для определения их местоположения
:30	- обозначение земельного участка, сведения о котором содержатся в Едином государственном реестре недвижимости
47:10:0110001	- номер кадастрового квартала
1	- область и номер выносного листа

Подпись _____

Дата « ____ » _____ 20 ____ г.

Место для оттиска печати (при наличии) лица, составившего описание местоположения границ объекта

ОПИСАНИЕ МЕСТОПОЛОЖЕНИЯ ГРАНИЦ

Граница населенного пункта - деревня Костино муниципального образования «Пашское сельское поселение»
Волховского муниципального района Ленинградской области (изменение местоположения)

(наименование объекта, местоположение границ которого описано (далее - объект))

Раздел 1

Сведения об объекте		
№ п/п	Характеристики объекта	Описание характеристик
1	2	3
1	Местоположение объекта	Ленинградская область, Волховский муниципальный район, Пашское сельское поселение, деревня Костино
2	Площадь объекта ± величина погрешности определения площади ($P \pm \Delta P$), м ²	102648 ± 7849
3	Иные характеристики объекта	-

Раздел 2

Сведения о местоположении границ объекта					
1. Система координат МСК 47 зона 2					
2. Сведения о характерных точках границ объекта					
Обозначение характерных точек границ	Координаты, м		Метод определения координат характерной точки	Средняя квадратическая погрешность положения характерной точки (Mt), м	Описание обозначения точки на местности (при наличии)
	X	Y			
1	2	3	4	5	6
-	-	-	-	-	-
3. Сведения о характерных точках части (частей) границы объекта					
Обозначение характерных точек части границы	Координаты, м		Метод определения координат характерной точки	Средняя квадратическая погрешность положения характерной точки (Mt), м	Описание обозначения точки на местности (при наличии)
	X	Y			
1	2	3	4	5	6
-	-	-	-	-	-

Раздел 3

Сведения о местоположении измененных (уточненных) границ объекта							
1. Система координат МСК 47 зона 2							
2. Сведения о характерных точках границ объекта							
Обозначение характерных точек границ	Существующие координаты, м		Измененные (уточненные) координаты, м		Метод определения координат характерной точки	Средняя квадратическая погрешность положения характерной точки (Mt), м	Описание обозначения точки на местности (при наличии)
	X	Y	X	Y			
1	2	3	4	5	6	7	8
1	470232,47	2384195,62	470232,47	2384195,62	Картометрический метод	7	Закрепление отсутствует
2	470292,80	2384191,13	470292,80	2384191,13	Картометрический метод	7	Закрепление отсутствует
3	470329,55	2384186,10	470329,55	2384186,10	Картометрический метод	7	Закрепление отсутствует
4	470350,48	2384177,10	470350,48	2384177,10	Картометрический метод	7	Закрепление отсутствует
5	470357,28	2384192,72	470357,28	2384192,72	Картометрический метод	7	Закрепление отсутствует
6	470348,66	2384197,13	470348,66	2384197,13	Картометрический метод	7	Закрепление отсутствует
7	470321,78	2384209,98	470321,78	2384209,98	Картометрический метод	7	Закрепление отсутствует
8	470293,54	2384215,72	470293,54	2384215,72	Картометрический метод	7	Закрепление отсутствует

Сведения о местоположении измененных (уточненных) границ объекта							
1. Система координат МСК 47 зона 2							
2. Сведения о характерных точках границ объекта							
Обозначение характерных точек границ	Существующие координаты, м		Измененные (уточненные) координаты, м		Метод определения координат характерной точки	Средняя квадратическая погрешность положения характерной точки (M _t), м	Описание обозначения точки на местности (при наличии)
	X	Y	X	Y			
9	470242,67	2384214,95	470242,67	2384214,95	Картометрический метод	7	Закрепление отсутствует
10	470258,55	2384223,93	470258,55	2384223,93	Картометрический метод	7	Закрепление отсутствует
11	470276,03	2384231,60	470276,03	2384231,60	Картометрический метод	7	Закрепление отсутствует
12	470277,66	2384236,55	470277,66	2384236,55	Картометрический метод	7	Закрепление отсутствует
13	470275,49	2384239,25	470275,49	2384239,25	Картометрический метод	7	Закрепление отсутствует
14	470264,05	2384243,36	470264,05	2384243,36	Картометрический метод	7	Закрепление отсутствует
15	470235,86	2384244,44	470235,86	2384244,44	Картометрический метод	7	Закрепление отсутствует
16	470215,11	2384246,38	470215,11	2384246,38	Картометрический метод	7	Закрепление отсутствует
17	470199,56	2384256,98	470199,56	2384256,98	Картометрический метод	7	Закрепление отсутствует
18	470194,36	2384265,50	470194,36	2384265,50	Картометрический метод	7	Закрепление отсутствует
19	470195,45	2384279,36	470195,45	2384279,36	Картометрический метод	7	Закрепление отсутствует
20	470205,60	2384291,43	470205,60	2384291,43	Картометрический метод	7	Закрепление отсутствует
21	470207,76	2384308,31	470207,76	2384308,31	Картометрический метод	7	Закрепление отсутствует
22	470202,02	2384314,89	470202,02	2384314,89	Картометрический метод	7	Закрепление отсутствует
23	470191,10	2384311,87	470191,10	2384311,87	Картометрический метод	7	Закрепление отсутствует
24	470183,06	2384301,03	470183,06	2384301,03	Картометрический метод	7	Закрепление отсутствует
25	470173,12	2384283,50	470173,12	2384283,50	Картометрический метод	7	Закрепление отсутствует
26	470167,86	2384278,22	470167,86	2384278,22	Картометрический метод	7	Закрепление отсутствует
27	470161,20	2384277,86	470161,20	2384277,86	Картометрический метод	7	Закрепление отсутствует
28	470155,94	2384283,87	470155,94	2384283,87	Картометрический метод	7	Закрепление отсутствует
29	470147,30	2384286,87	470147,30	2384286,87	Картометрический метод	7	Закрепление отсутствует
30	470129,11	2384282,84	470129,11	2384282,84	Картометрический метод	7	Закрепление отсутствует
31	470126,76	2384303,67	470126,76	2384303,67	Картометрический метод	7	Закрепление отсутствует
32	470122,83	2384309,29	470122,83	2384309,29	Картометрический метод	7	Закрепление отсутствует
33	470108,28	2384312,01	470108,28	2384312,01	Картометрический метод	7	Закрепление отсутствует
34	470100,02	2384317,64	470100,02	2384317,64	Картометрический метод	7	Закрепление отсутствует
35	470093,73	2384328,90	470093,73	2384328,90	Картометрический метод	7	Закрепление отсутствует
36	470093,73	2384337,81	470093,73	2384337,81	Картометрический метод	7	Закрепление отсутствует
37	470086,04	2384341,47	470086,04	2384341,47	Картометрический метод	7	Закрепление отсутствует
38	470080,41	2384345,79	470080,41	2384345,79	Картометрический метод	7	Закрепление отсутствует
39	470061,56	2384341,77	470061,56	2384341,77	Картометрический метод	7	Закрепление отсутствует

Сведения о местоположении измененных (уточненных) границ объекта							
1. Система координат МСК 47 зона 2							
2. Сведения о характерных точках границ объекта							
Обозначение характерных точек границ	Существующие координаты, м		Измененные (уточненные) координаты, м		Метод определения координат характерной точки	Средняя квадратическая погрешность положения характерной точки (M _t), м	Описание обозначения точки на местности (при наличии)
	X	Y	X	Y			
40	470047,65	2384340,45	470047,65	2384340,45	Картометрический метод	7	Закрепление отсутствует
41	470031,15	2384343,44	470031,15	2384343,44	Картометрический метод	7	Закрепление отсутствует
42	470019,24	2384353,67	470019,24	2384353,67	Картометрический метод	7	Закрепление отсутствует
43	470003,00	2384356,30	470003,00	2384356,30	Картометрический метод	7	Закрепление отсутствует
44	469988,08	2384349,73	469988,08	2384349,73	Картометрический метод	7	Закрепление отсутствует
45	469986,11	2384337,81	469986,11	2384337,81	Картометрический метод	7	Закрепление отсутствует
46	469988,74	2384332,18	469988,74	2384332,18	Картометрический метод	7	Закрепление отсутствует
47	469999,71	2384328,24	469999,71	2384328,24	Картометрический метод	7	Закрепление отсутствует
48	470004,69	2384321,21	470004,69	2384321,21	Картометрический метод	7	Закрепление отсутствует
49	470012,57	2384316,33	470012,57	2384316,33	Картометрический метод	7	Закрепление отсутствует
50	470031,80	2384314,93	470031,80	2384314,93	Картометрический метод	7	Закрепление отсутствует
51	470035,74	2384311,64	470035,74	2384311,64	Картометрический метод	7	Закрепление отсутствует
52	470040,44	2384305,35	470040,44	2384305,35	Картометрический метод	7	Закрепление отсутствует
53	470048,32	2384298,78	470048,32	2384298,78	Картометрический метод	7	Закрепление отсутствует
54	470059,96	2384296,44	470059,96	2384296,44	Картометрический метод	7	Закрепление отсутствует
55	470066,52	2384298,79	470066,52	2384298,79	Картометрический метод	7	Закрепление отсутствует
56	470075,53	2384305,36	470075,53	2384305,36	Картометрический метод	7	Закрепление отсутствует
57	470088,76	2384306,67	470088,76	2384306,67	Картометрический метод	7	Закрепление отсутствует
58	470093,36	2384304,33	470093,36	2384304,33	Картометрический метод	7	Закрепление отсутствует
59	470095,33	2384295,40	470095,33	2384295,40	Картометрический метод	7	Закрепление отсутствует
60	470094,38	2384285,47	470094,38	2384285,47	Картометрический метод	7	Закрепление отсутствует
61	470090,07	2384274,58	470090,07	2384274,58	Картометрический метод	7	Закрепление отсутствует
62	470078,45	2384257,68	470078,45	2384257,68	Картометрический метод	7	Закрепление отсутствует
63	470065,59	2384252,71	470065,59	2384252,71	Картометрический метод	7	Закрепление отсутствует
64	470051,70	2384258,34	470051,70	2384258,34	Картометрический метод	7	Закрепление отсутствует
65	470040,44	2384266,32	470040,44	2384266,32	Картометрический метод	7	Закрепление отсутствует
66	470025,80	2384261,63	470025,80	2384261,63	Картометрический метод	7	Закрепление отсутствует
67	470020,55	2384241,46	470020,55	2384241,46	Картометрический метод	7	Закрепление отсутствует
68	470024,31	2384217,69	470024,31	2384217,69	Картометрический метод	7	Закрепление отсутствует
69	470009,07	2384202,64	470009,07	2384202,64	Картометрический метод	7	Закрепление отсутствует
70	469948,89	2384189,24	469948,89	2384189,24	Картометрический метод	7	Закрепление отсутствует

Сведения о местоположении измененных (уточненных) границ объекта							
1. Система координат МСК 47 зона 2							
2. Сведения о характерных точках границ объекта							
Обозначение характерных точек границ	Существующие координаты, м		Измененные (уточненные) координаты, м		Метод определения координат характерной точки	Средняя квадратическая погрешность положения характерной точки (Мт), м	Описание обозначения точки на местности (при наличии)
	X	Y	X	Y			
71	469885,90	2384175,14	469885,90	2384175,14	Картометрический метод	7	Закрепление отсутствует
72	469867,95	2384184,32	469867,95	2384184,32	Картометрический метод	7	Закрепление отсутствует
73	469841,88	2384185,70	469841,88	2384185,70	Картометрический метод	7	Закрепление отсутствует
74	469814,32	2384191,59	469814,32	2384191,59	Картометрический метод	7	Закрепление отсутствует
75	469803,60	2384183,55	469803,60	2384183,55	Картометрический метод	7	Закрепление отсутствует
76	469788,79	2384180,41	469788,79	2384180,41	Картометрический метод	7	Закрепление отсутствует
77	469775,79	2384176,30	469775,79	2384176,30	Картометрический метод	7	Закрепление отсутствует
78	469767,81	2384192,00	469767,81	2384192,00	Картометрический метод	7	Закрепление отсутствует
79	469758,82	2384189,78	469758,82	2384189,78	Картометрический метод	7	Закрепление отсутствует
80	469755,67	2384178,88	469755,67	2384178,88	Картометрический метод	7	Закрепление отсутствует
81	469750,52	2384163,45	469750,52	2384163,45	Картометрический метод	7	Закрепление отсутствует
82	469737,41	2384156,59	469737,41	2384156,59	Картометрический метод	7	Закрепление отсутствует
83	469698,07	2384160,78	469698,07	2384160,78	Картометрический метод	7	Закрепление отсутствует
84	469694,30	2384182,96	469694,30	2384182,96	Картометрический метод	7	Закрепление отсутствует
85	469686,10	2384209,90	469686,10	2384209,90	Картометрический метод	7	Закрепление отсутствует
86	469690,07	2384242,81	469690,07	2384242,81	Картометрический метод	7	Закрепление отсутствует
87	469702,76	2384263,47	469702,76	2384263,47	Картометрический метод	7	Закрепление отсутствует
88	469702,66	2384293,72	469702,66	2384293,72	Картометрический метод	7	Закрепление отсутствует
89	469709,88	2384301,12	469709,88	2384301,12	Картометрический метод	7	Закрепление отсутствует
90	469740,82	2384318,87	469740,82	2384318,87	Картометрический метод	7	Закрепление отсутствует
91	469733,96	2384329,97	469733,96	2384329,97	Картометрический метод	7	Закрепление отсутствует
92	469739,31	2384341,08	469739,31	2384341,08	Картометрический метод	7	Закрепление отсутствует
93	469732,94	2384339,38	469732,94	2384339,38	Картометрический метод	7	Закрепление отсутствует
94	469693,06	2384306,04	469693,06	2384306,04	Картометрический метод	7	Закрепление отсутствует
95	469670,76	2384301,01	469670,76	2384301,01	Картометрический метод	7	Закрепление отсутствует
96	469648,06	2384300,02	469648,06	2384300,02	Картометрический метод	7	Закрепление отсутствует
97	469631,45	2384295,79	469631,45	2384295,79	Картометрический метод	7	Закрепление отсутствует
98	469636,99	2384291,44	469636,99	2384291,44	Картометрический метод	7	Закрепление отсутствует
99	469635,71	2384270,11	469635,71	2384270,11	Картометрический метод	7	Закрепление отсутствует
100	469633,54	2384263,11	469633,54	2384263,11	Картометрический метод	7	Закрепление отсутствует
101	469613,95	2384256,27	469613,95	2384256,27	Картометрический метод	7	Закрепление отсутствует

Сведения о местоположении измененных (уточненных) границ объекта

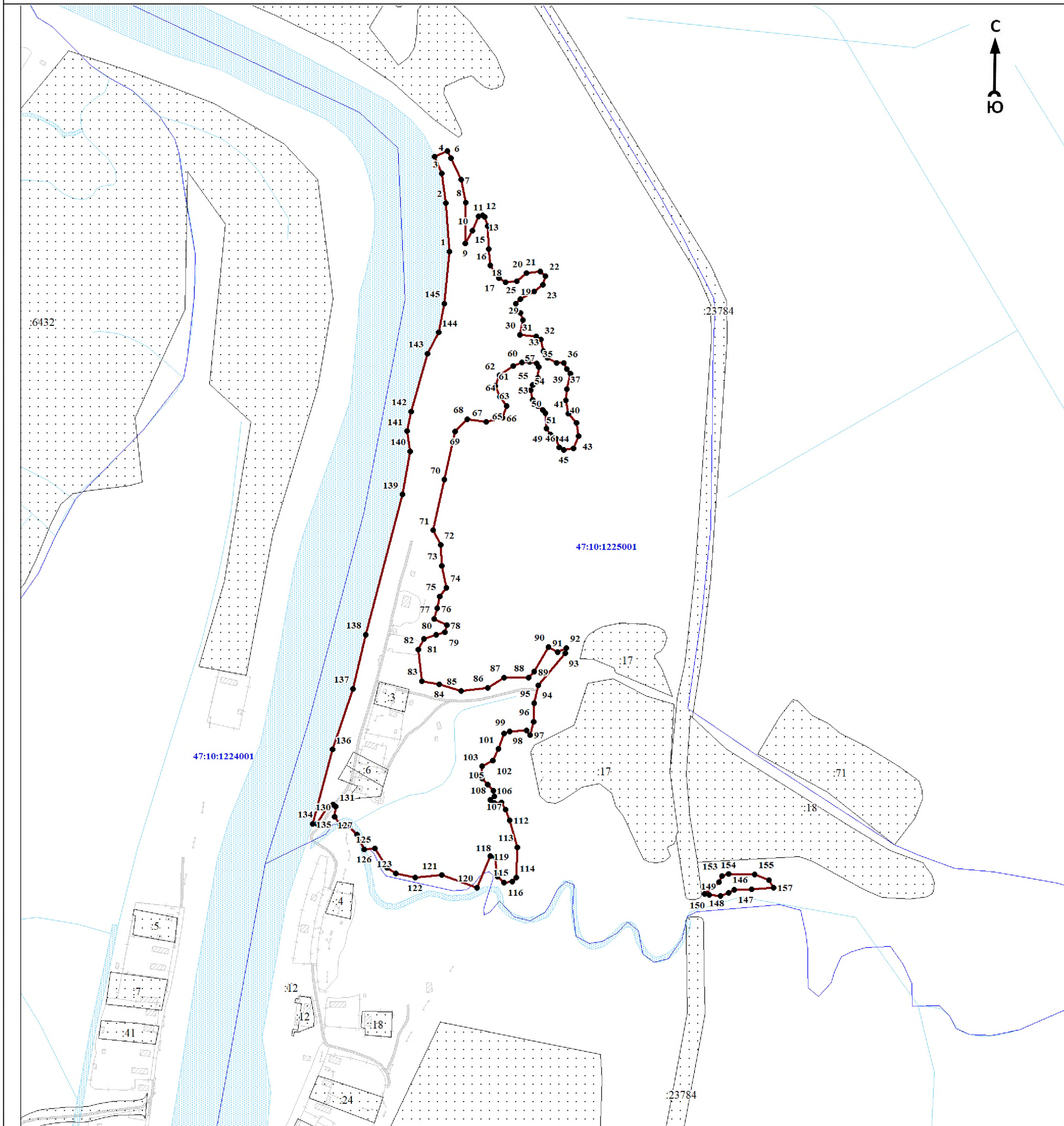
1. Система координат МСК 47 зона 2

2. Сведения о характерных точках границ объекта

Обозначение характерных точек границ	Существующие координаты, м		Измененные (уточненные) координаты, м		Метод определения координат характерной точки	Средняя квадратическая погрешность положения характерной точки (M _t), м	Описание обозначения точки на местности (при наличии)
	X	Y	X	Y			
102	469599,25	2384249,39	469599,25	2384249,39	Картометрический метод	7	Закрепление отсутствует
103	469592,42	2384236,24	469592,42	2384236,24	Картометрический метод	7	Закрепление отсутствует
104	469577,51	2384235,97	469577,51	2384235,97	Картометрический метод	7	Закрепление отсутствует
105	469569,81	2384243,20	469569,81	2384243,20	Картометрический метод	7	Закрепление отсутствует
106	469562,11	2384249,83	469562,11	2384249,83	Картометрический метод	7	Закрепление отсутствует
107	469554,95	2384251,32	469554,95	2384251,32	Картометрический метод	7	Закрепление отсутствует
108	469550,81	2384246,12	469550,81	2384246,12	Картометрический метод	7	Закрепление отсутствует
109	469547,10	2384251,55	469547,10	2384251,55	Картометрический метод	7	Закрепление отсутствует
110	469547,72	2384260,27	469547,72	2384260,27	Картометрический метод	7	Закрепление отсутствует
111	469538,32	2384265,52	469538,32	2384265,52	Картометрический метод	7	Закрепление отсутствует
112	469525,52	2384270,50	469525,52	2384270,50	Картометрический метод	7	Закрепление отсутствует
113	469491,59	2384280,05	469491,59	2384280,05	Картометрический метод	7	Закрепление отсутствует
114	469453,95	2384278,48	469453,95	2384278,48	Картометрический метод	7	Закрепление отсутствует
115	469448,84	2384273,72	469448,84	2384273,72	Картометрический метод	7	Закрепление отсутствует
116	469447,85	2384263,41	469447,85	2384263,41	Картометрический метод	7	Закрепление отсутствует
117	469455,48	2384255,42	469455,48	2384255,42	Картометрический метод	7	Закрепление отсутствует
118	469479,35	2384252,12	469479,35	2384252,12	Картометрический метод	7	Закрепление отсутствует
119	469480,47	2384246,04	469480,47	2384246,04	Картометрический метод	7	Закрепление отсутствует
120	469441,53	2384229,91	469441,53	2384229,91	Картометрический метод	7	Закрепление отсутствует
121	469457,17	2384185,73	469457,17	2384185,73	Картометрический метод	7	Закрепление отсутствует
122	469453,89	2384152,55	469453,89	2384152,55	Картометрический метод	7	Закрепление отсутствует
123	469459,40	2384128,74	469459,40	2384128,74	Картометрический метод	7	Закрепление отсутствует
124	469466,21	2384118,00	469466,21	2384118,00	Картометрический метод	7	Закрепление отсутствует
125	469490,07	2384102,85	469490,07	2384102,85	Картометрический метод	7	Закрепление отсутствует
126	469489,25	2384089,27	469489,25	2384089,27	Картометрический метод	7	Закрепление отсутствует
127	469507,59	2384080,27	469507,59	2384080,27	Картометрический метод	7	Закрепление отсутствует
128	469518,42	2384069,77	469518,42	2384069,77	Картометрический метод	7	Закрепление отсутствует
129	469520,35	2384059,59	469520,35	2384059,59	Картометрический метод	7	Закрепление отсутствует
130	469529,84	2384052,57	469529,84	2384052,57	Картометрический метод	7	Закрепление отсутствует
131	469542,26	2384053,95	469542,26	2384053,95	Картометрический метод	7	Закрепление отсутствует
132	469544,79	2384050,48	469544,79	2384050,48	Картометрический метод	7	Закрепление отсутствует

Сведения о местоположении измененных (уточненных) границ объекта							
1. Система координат МСК 47 зона 2							
2. Сведения о характерных точках границ объекта							
Обозначение характерных точек границ	Существующие координаты, м		Измененные (уточненные) координаты, м		Метод определения координат характерной точки	Средняя квадратическая погрешность положения характерной точки (M _t), м	Описание обозначения точки на местности (при наличии)
	X	Y	X	Y			
133	469541,59	2384043,33	469541,59	2384043,33	Картометрический метод	7	Закрепление отсутствует
134	469520,80	2384030,51	469520,80	2384030,51	Картометрический метод	7	Закрепление отсутствует
135	469520,58	2384024,91	469520,58	2384024,91	Картометрический метод	7	Закрепление отсутствует
136	469613,28	2384049,84	469613,28	2384049,84	Картометрический метод	7	Закрепление отсутствует
137	469688,49	2384075,50	469688,49	2384075,50	Картометрический метод	7	Закрепление отсутствует
138	469755,92	2384091,03	469755,92	2384091,03	Картометрический метод	7	Закрепление отсутствует
139	469930,40	2384136,71	469930,40	2384136,71	Картометрический метод	7	Закрепление отсутствует
140	469984,03	2384146,18	469984,03	2384146,18	Картометрический метод	7	Закрепление отсутствует
141	470009,09	2384142,47	470009,09	2384142,47	Картометрический метод	7	Закрепление отсутствует
142	470033,71	2384147,56	470033,71	2384147,56	Картометрический метод	7	Закрепление отсутствует
143	470105,60	2384168,28	470105,60	2384168,28	Картометрический метод	7	Закрепление отсутствует
144	470131,83	2384181,77	470131,83	2384181,77	Картометрический метод	7	Закрепление отсутствует
145	470167,81	2384189,03	470167,81	2384189,03	Картометрический метод	7	Закрепление отсутствует
1	470232,47	2384195,62	470232,47	2384195,62	Картометрический метод	7	Закрепление отсутствует
							-
146	469439,52	2384571,64	469439,52	2384571,64	Картометрический метод	7	Закрепление отсутствует
147	469438,96	2384550,15	469438,96	2384550,15	Картометрический метод	7	Закрепление отсутствует
148	469434,99	2384542,66	469434,99	2384542,66	Картометрический метод	7	Закрепление отсутствует
149	469431,47	2384532,77	469431,47	2384532,77	Картометрический метод	7	Закрепление отсутствует
150	469432,46	2384518,78	469432,46	2384518,78	Картометрический метод	7	Закрепление отсутствует
151	469433,45	2384513,26	469433,45	2384513,26	Картометрический метод	7	Закрепление отсутствует
152	469448,40	2384531,18	469448,40	2384531,18	Картометрический метод	7	Закрепление отсутствует
153	469456,11	2384534,49	469456,11	2384534,49	Картометрический метод	7	Закрепление отсутствует
154	469458,44	2384542,94	469458,44	2384542,94	Картометрический метод	7	Закрепление отсутствует
155	469458,00	2384575,69	469458,00	2384575,69	Картометрический метод	7	Закрепление отсутствует
156	469451,13	2384593,22	469451,13	2384593,22	Картометрический метод	7	Закрепление отсутствует
157	469441,50	2384599,08	469441,50	2384599,08	Картометрический метод	7	Закрепление отсутствует
146	469439,52	2384571,64	469439,52	2384571,64	Картометрический метод	7	Закрепление отсутствует

План границ объекта



Масштаб 1:5000

Используемые условные знаки и обозначения:

- 1 - характерная точка границы объекта
- уточняемая (изменяемая) часть границы объекта
- существующая часть границы объекта, сведения о которой содержатся в Едином государственном реестре недвижимости
- граница кадастрового квартала
- граница муниципального образования
- существующие границы земельного участка, имеющиеся в Едином государственном реестре недвижимости, сведения о которых достаточны для определения их местоположения
- :30 - обозначение земельного участка, сведения о котором содержатся в Едином государственном реестре недвижимости
- 47:10:0110001 - номер кадастрового квартала
- 1 - область и номер выносного листа

Подпись _____

Дата « ____ » _____ 20__ г.

Место для оттиска печати (при наличии) лица, составившего описание местоположения границ объекта

ОПИСАНИЕ МЕСТОПОЛОЖЕНИЯ ГРАНИЦ

Граница населенного пункта - деревня Кувшиново муниципального образования «Пашское сельское поселение»

Волховского муниципального района Ленинградской области (изменение местоположения)

(наименование объекта, местоположение границ которого описано (далее - объект)

Раздел 1

Сведения об объекте		
№ п/п	Характеристики объекта	Описание характеристик
1	2	3
1	Местоположение объекта	Ленинградская область, Волховский муниципальный район, Пашское сельское поселение, деревня Кувшиново
2	Площадь объекта ± величина погрешности определения площади ($P \pm \Delta P$), м ²	192467 ± 10748
3	Иные характеристики объекта	-

Раздел 2

Сведения о местоположении границ объекта					
1. Система координат МСК 47 зона 2					
2. Сведения о характерных точках границ объекта					
Обозначение характерных точек границ	Координаты, м		Метод определения координат характерной точки	Средняя квадратическая погрешность положения характерной точки (Mt), м	Описание обозначения точки на местности (при наличии)
	X	Y			
1	2	3	4	5	6
-	-	-	-	-	-
3. Сведения о характерных точках части (частей) границы объекта					
Обозначение характерных точек части границы	Координаты, м		Метод определения координат характерной точки	Средняя квадратическая погрешность положения характерной точки (Mt), м	Описание обозначения точки на местности (при наличии)
	X	Y			
1	2	3	4	5	6
-	-	-	-	-	-

Раздел 3

Сведения о местоположении измененных (уточненных) границ объекта							
1. Система координат МСК 47 зона 2							
2. Сведения о характерных точках границ объекта							
Обозначение характерных точек границ	Существующие координаты, м		Измененные (уточненные) координаты, м		Метод определения координат характерной точки	Средняя квадратическая погрешность положения характерной точки (Mt), м	Описание обозначения точки на местности (при наличии)
	X	Y	X	Y			
1	2	3	4	5	6	7	8
1	470551,91	2383399,65	470551,91	2383399,65	Картометрический метод	7	Закрепление отсутствует
2	470469,26	2383325,42	470469,26	2383325,42	Картометрический метод	7	Закрепление отсутствует
3	470459,18	2383344,57	470459,18	2383344,57	Картометрический метод	7	Закрепление отсутствует
4	470431,57	2383356,94	470431,57	2383356,94	Картометрический метод	7	Закрепление отсутствует
5	470417,61	2383339,43	470417,61	2383339,43	Картометрический метод	7	Закрепление отсутствует
6	470416,87	2383337,56	470416,87	2383337,56	Картометрический метод	7	Закрепление отсутствует
7	470421,14	2383330,73	470421,14	2383330,73	Картометрический метод	7	Закрепление отсутствует
8	470421,63	2383315,93	470421,63	2383315,93	Картометрический метод	7	Закрепление отсутствует

Сведения о местоположении измененных (уточненных) границ объекта							
1. Система координат МСК 47 зона 2							
2. Сведения о характерных точках границ объекта							
Обозначение характерных точек границ	Существующие координаты, м		Измененные (уточненные) координаты, м		Метод определения координат характерной точки	Средняя квадратическая погрешность положения характерной точки (M _t), м	Описание обозначения точки на местности (при наличии)
	X	Y	X	Y			
9	470415,62	2383308,15	470415,62	2383308,15	Картометрический метод	7	Закрепление отсутствует
10	470394,56	2383288,64	470394,56	2383288,64	Картометрический метод	7	Закрепление отсутствует
11	470397,13	2383273,17	470397,13	2383273,17	Картометрический метод	7	Закрепление отсутствует
12	470403,94	2383258,00	470403,94	2383258,00	Картометрический метод	7	Закрепление отсутствует
13	470397,83	2383240,05	470397,83	2383240,05	Картометрический метод	7	Закрепление отсутствует
14	470385,01	2383225,75	470385,01	2383225,75	Картометрический метод	7	Закрепление отсутствует
15	470384,63	2383208,89	470384,63	2383208,89	Картометрический метод	7	Закрепление отсутствует
16	470376,00	2383187,02	470376,00	2383187,02	Картометрический метод	7	Закрепление отсутствует
17	470333,12	2383129,97	470333,12	2383129,97	Картометрический метод	7	Закрепление отсутствует
18	470367,21	2383085,83	470367,21	2383085,83	Картометрический метод	7	Закрепление отсутствует
19	470385,50	2383060,86	470385,50	2383060,86	Картометрический метод	7	Закрепление отсутствует
20	470400,00	2383037,30	470400,00	2383037,30	Картометрический метод	7	Закрепление отсутствует
21	470425,65	2383004,40	470425,65	2383004,40	Картометрический метод	7	Закрепление отсутствует
22	470439,22	2383016,37	470439,22	2383016,37	Картометрический метод	7	Закрепление отсутствует
23	470449,74	2383024,30	470449,74	2383024,30	Картометрический метод	7	Закрепление отсутствует
24	470463,39	2383030,20	470463,39	2383030,20	Картометрический метод	7	Закрепление отсутствует
25	470467,84	2383050,59	470467,84	2383050,59	Картометрический метод	7	Закрепление отсутствует
26	470446,07	2383064,10	470446,07	2383064,10	Картометрический метод	7	Закрепление отсутствует
27	470434,65	2383084,34	470434,65	2383084,34	Картометрический метод	7	Закрепление отсутствует
28	470426,99	2383102,53	470426,99	2383102,53	Картометрический метод	7	Закрепление отсутствует
29	470431,36	2383117,09	470431,36	2383117,09	Картометрический метод	7	Закрепление отсутствует
30	470447,97	2383133,75	470447,97	2383133,75	Картометрический метод	7	Закрепление отсутствует
31	470451,71	2383148,97	470451,71	2383148,97	Картометрический метод	7	Закрепление отсутствует
32	470437,77	2383169,95	470437,77	2383169,95	Картометрический метод	7	Закрепление отсутствует
33	470429,32	2383201,61	470429,32	2383201,61	Картометрический метод	7	Закрепление отсутствует
34	470458,91	2383223,57	470458,91	2383223,57	Картометрический метод	7	Закрепление отсутствует
35	470494,44	2383250,42	470494,44	2383250,42	Картометрический метод	7	Закрепление отсутствует
36	470522,87	2383258,34	470522,87	2383258,34	Картометрический метод	7	Закрепление отсутствует
37	470561,41	2383262,69	470561,41	2383262,69	Картометрический метод	7	Закрепление отсутствует
38	470623,28	2383239,97	470623,28	2383239,97	Картометрический метод	7	Закрепление отсутствует
39	470660,93	2383184,86	470660,93	2383184,86	Картометрический метод	7	Закрепление отсутствует

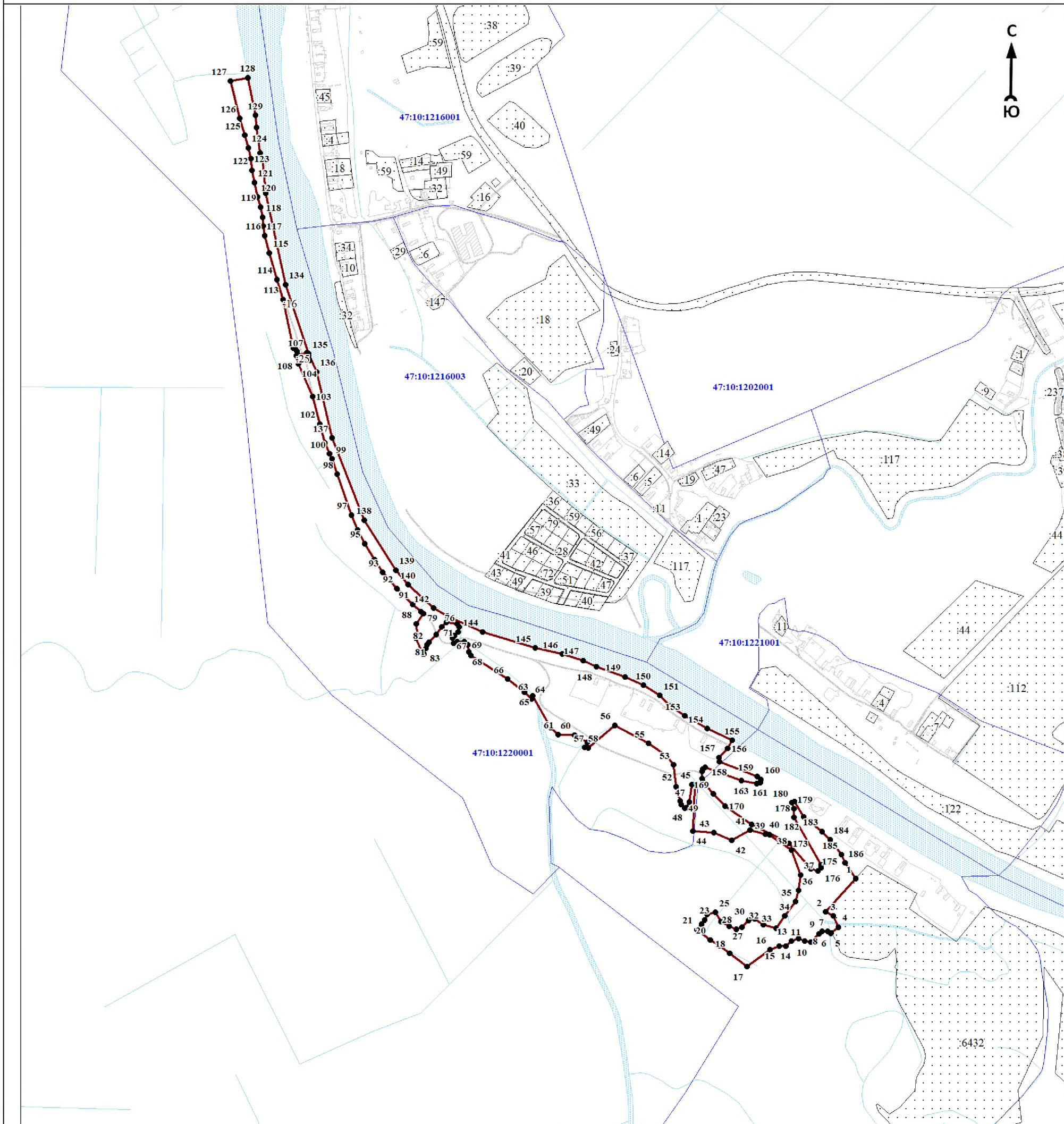
Сведения о местоположении измененных (уточненных) границ объекта							
1. Система координат МСК 47 зона 2							
2. Сведения о характерных точках границ объекта							
Обозначение характерных точек границ	Существующие координаты, м		Измененные (уточненные) координаты, м		Метод определения координат характерной точки	Средняя квадратическая погрешность положения характерной точки (M _t), м	Описание обозначения точки на местности (при наличии)
	X	Y	X	Y			
40	470663,16	2383175,66	470663,16	2383175,66	Картометрический метод	7	Закрепление отсутствует
41	470672,61	2383136,47	470672,61	2383136,47	Картометрический метод	7	Закрепление отсутствует
42	470647,93	2383091,30	470647,93	2383091,30	Картометрический метод	7	Закрепление отсутствует
43	470666,14	2383046,50	470666,14	2383046,50	Картометрический метод	7	Закрепление отсутствует
44	470670,55	2382994,22	470670,55	2382994,22	Картометрический метод	7	Закрепление отсутствует
45	470787,10	2382999,56	470787,10	2382999,56	Картометрический метод	7	Закрепление отсутствует
46	470785,64	2382992,64	470785,64	2382992,64	Картометрический метод	7	Закрепление отсутствует
47	470742,84	2382985,60	470742,84	2382985,60	Картометрический метод	7	Закрепление отсутствует
48	470729,49	2382978,39	470729,49	2382978,39	Картометрический метод	7	Закрепление отсутствует
49	470728,22	2382973,95	470728,22	2382973,95	Картометрический метод	7	Закрепление отсутствует
50	470736,27	2382965,99	470736,27	2382965,99	Картометрический метод	7	Закрепление отсутствует
51	470744,90	2382962,50	470744,90	2382962,50	Картометрический метод	7	Закрепление отсутствует
52	470781,44	2382953,19	470781,44	2382953,19	Картометрический метод	7	Закрепление отсутствует
53	470835,36	2382946,80	470835,36	2382946,80	Картометрический метод	7	Закрепление отсутствует
54	470857,44	2382930,43	470857,44	2382930,43	Картометрический метод	7	Закрепление отсутствует
55	470888,43	2382884,76	470888,43	2382884,76	Картометрический метод	7	Закрепление отсутствует
56	470933,88	2382799,76	470933,88	2382799,76	Картометрический метод	7	Закрепление отсутствует
57	470877,85	2382733,83	470877,85	2382733,83	Картометрический метод	7	Закрепление отсутствует
58	470878,33	2382724,82	470878,33	2382724,82	Картометрический метод	7	Закрепление отсутствует
59	470891,69	2382731,58	470891,69	2382731,58	Картометрический метод	7	Закрепление отсутствует
60	470909,76	2382700,21	470909,76	2382700,21	Картометрический метод	7	Закрепление отсутствует
61	470910,83	2382659,25	470910,83	2382659,25	Картометрический метод	7	Закрепление отсутствует
62	470928,06	2382640,71	470928,06	2382640,71	Картометрический метод	7	Закрепление отсутствует
63	471007,02	2382595,63	471007,02	2382595,63	Картометрический метод	7	Закрепление отсутствует
64	470999,59	2382592,57	470999,59	2382592,57	Картометрический метод	7	Закрепление отсутствует
65	471016,49	2382575,19	471016,49	2382575,19	Картометрический метод	7	Закрепление отсутствует
66	471049,05	2382533,92	471049,05	2382533,92	Картометрический метод	7	Закрепление отсутствует
67	471107,68	2382441,39	471107,68	2382441,39	Картометрический метод	7	Закрепление отсутствует
68	471116,77	2382436,47	471116,77	2382436,47	Картометрический метод	7	Закрепление отсутствует
69	471134,41	2382434,43	471134,41	2382434,43	Картометрический метод	7	Закрепление отсутствует
70	471141,96	2382424,83	471141,96	2382424,83	Картометрический метод	7	Закрепление отсутствует

Сведения о местоположении измененных (уточненных) границ объекта							
1. Система координат МСК 47 зона 2							
2. Сведения о характерных точках границ объекта							
Обозначение характерных точек границ	Существующие координаты, м		Измененные (уточненные) координаты, м		Метод определения координат характерной точки	Средняя квадратическая погрешность положения характерной точки (M _t), м	Описание обозначения точки на местности (при наличии)
	X	Y	X	Y			
71	471141,82	2382407,87	471141,82	2382407,87	Картометрический метод	7	Закрепление отсутствует
72	471138,04	2382398,68	471138,04	2382398,68	Картометрический метод	7	Закрепление отсутствует
73	471150,68	2382396,51	471150,68	2382396,51	Картометрический метод	7	Закрепление отсутствует
74	471157,63	2382400,83	471157,63	2382400,83	Картометрический метод	7	Закрепление отсутствует
75	471166,42	2382410,09	471166,42	2382410,09	Картометрический метод	7	Закрепление отсутствует
76	471178,46	2382412,25	471178,46	2382412,25	Картометрический метод	7	Закрепление отсутствует
77	471186,02	2382407,92	471186,02	2382407,92	Картометрический метод	7	Закрепление отсутствует
78	471190,20	2382381,43	471190,20	2382381,43	Картометрический метод	7	Закрепление отсутствует
79	471178,24	2382369,08	471178,24	2382369,08	Картометрический метод	7	Закрепление отсутствует
80	471159,18	2382355,05	471159,18	2382355,05	Картометрический метод	7	Закрепление отсутствует
81	471140,80	2382338,18	471140,80	2382338,18	Картометрический метод	7	Закрепление отсутствует
82	471133,71	2382332,79	471133,71	2382332,79	Картометрический метод	7	Закрепление отсутствует
83	471125,53	2382330,61	471125,53	2382330,61	Картометрический метод	7	Закрепление отсутствует
84	471110,87	2382325,22	471110,87	2382325,22	Картометрический метод	7	Закрепление отсутствует
85	471111,83	2382323,00	471111,83	2382323,00	Картометрический метод	7	Закрепление отсутствует
86	471150,54	2382304,20	471150,54	2382304,20	Картометрический метод	7	Закрепление отсутствует
87	471159,83	2382308,46	471159,83	2382308,46	Картометрический метод	7	Закрепление отсутствует
88	471185,94	2382305,51	471185,94	2382305,51	Картометрический метод	7	Закрепление отсутствует
89	471211,68	2382323,80	471211,68	2382323,80	Картометрический метод	7	Закрепление отсутствует
90	471217,30	2382316,80	471217,30	2382316,80	Картометрический метод	7	Закрепление отсутствует
91	471234,85	2382297,24	471234,85	2382297,24	Картометрический метод	7	Закрепление отсутствует
92	471274,50	2382257,93	471274,50	2382257,93	Картометрический метод	7	Закрепление отсутствует
93	471314,62	2382222,27	471314,62	2382222,27	Картометрический метод	7	Закрепление отсутствует
94	471346,17	2382201,76	471346,17	2382201,76	Картометрический метод	7	Закрепление отсутствует
95	471386,49	2382176,98	471386,49	2382176,98	Картометрический метод	7	Закрепление отсутствует
96	471419,81	2382159,96	471419,81	2382159,96	Картометрический метод	7	Закрепление отсутствует
97	471457,52	2382143,97	471457,52	2382143,97	Картометрический метод	7	Закрепление отсутствует
98	471558,56	2382109,15	471558,56	2382109,15	Картометрический метод	7	Закрепление отсутствует
99	471596,40	2382096,36	471596,40	2382096,36	Картометрический метод	7	Закрепление отсутствует
100	471609,43	2382089,96	471609,43	2382089,96	Картометрический метод	7	Закрепление отсутствует
101	471636,18	2382078,22	471636,18	2382078,22	Картометрический метод	7	Закрепление отсутствует

Сведения о местоположении измененных (уточненных) границ объекта							
1. Система координат МСК 47 зона 2							
2. Сведения о характерных точках границ объекта							
Обозначение характерных точек границ	Существующие координаты, м		Измененные (уточненные) координаты, м		Метод определения координат характерной точки	Средняя квадратическая погрешность положения характерной точки (Мт), м	Описание обозначения точки на местности (при наличии)
	X	Y	X	Y			
102	471683,65	2382065,32	471683,65	2382065,32	Картометрический метод	7	Закрепление отсутствует
103	471752,44	2382047,28	471752,44	2382047,28	Картометрический метод	7	Закрепление отсутствует
104	471833,54	2382012,02	471833,54	2382012,02	Картометрический метод	7	Закрепление отсутствует
105	471852,67	2382006,13	471842,06	2382040,57	Картометрический метод	7	Закрепление отсутствует
106	-	-	471851,94	2382037,53	Картометрический метод	7	Закрепление отсутствует
107	-	-	471861,45	2382034,43	Картометрический метод	7	Закрепление отсутствует
108	471853,09	2382007,49	471853,09	2382007,49	Картометрический метод	7	Закрепление отсутствует
109	471857,66	2382009,55	471857,66	2382009,55	Картометрический метод	7	Закрепление отсутствует
110	471865,64	2382008,79	471865,64	2382008,79	Картометрический метод	7	Закрепление отсутствует
111	471870,25	2382004,94	471870,25	2382004,94	Картометрический метод	7	Закрепление отсутствует
112	471872,25	2382000,03	471872,25	2382000,03	Картометрический метод	7	Закрепление отсутствует
113	471993,53	2381974,15	471993,53	2381974,15	Картометрический метод	7	Закрепление отсутствует
114	472043,10	2381958,72	472043,10	2381958,72	Картометрический метод	7	Закрепление отсутствует
115	472109,12	2381940,10	472109,12	2381940,10	Картометрический метод	7	Закрепление отсутствует
116	472152,39	2381928,76	472152,39	2381928,76	Картометрический метод	7	Закрепление отсутствует
117	472177,07	2381924,18	472177,07	2381924,18	Картометрический метод	7	Закрепление отсутствует
118	472198,00	2381922,78	472198,00	2381922,78	Картометрический метод	7	Закрепление отсутствует
119	472223,83	2381917,76	472223,83	2381917,76	Картометрический метод	7	Закрепление отсутствует
120	472248,45	2381910,41	472248,45	2381910,41	Картометрический метод	7	Закрепление отсутствует
121	472284,75	2381902,53	472284,75	2381902,53	Картометрический метод	7	Закрепление отсутствует
122	472315,00	2381896,90	472315,00	2381896,90	Картометрический метод	7	Закрепление отсутствует
123	472344,58	2381893,89	472344,58	2381893,89	Картометрический метод	7	Закрепление отсутствует
124	472371,34	2381887,67	472371,34	2381887,67	Картометрический метод	7	Закрепление отсутствует
125	472402,21	2381878,31	472402,21	2381878,31	Картометрический метод	7	Закрепление отсутствует
126	472444,27	2381866,32	472444,27	2381866,32	Картометрический метод	7	Закрепление отсутствует
127	472536,94	2381843,75	472536,94	2381843,75	Картометрический метод	7	Закрепление отсутствует
128	472545,54	2381887,01	472545,54	2381887,01	Картометрический метод	7	Закрепление отсутствует
129	472452,05	2381906,13	472452,05	2381906,13	Картометрический метод	7	Закрепление отсутствует
130	472421,54	2381907,52	472421,54	2381907,52	Картометрический метод	7	Закрепление отсутствует
131	472357,55	2381917,41	472357,55	2381917,41	Картометрический метод	7	Закрепление отсутствует
132	472341,00	2381922,72	472341,00	2381922,72	Картометрический метод	7	Закрепление отсутствует

Сведения о местоположении измененных (уточненных) границ объекта							
1. Система координат МСК 47 зона 2							
2. Сведения о характерных точках границ объекта							
Обозначение характерных точек границ	Существующие координаты, м		Измененные (уточненные) координаты, м		Метод определения координат характерной точки	Средняя квадратическая погрешность положения характерной точки (M _t), м	Описание обозначения точки на местности (при наличии)
	X	Y	X	Y			
133	472257,43	2381930,47	472257,43	2381930,47	Картометрический метод	7	Закрепление отсутствует
134	472030,81	2381979,93	472030,81	2381979,93	Картометрический метод	7	Закрепление отсутствует
135	471858,32	2382038,09	471858,32	2382038,09	Картометрический метод	7	Закрепление отсутствует
136	471812,97	2382057,67	471812,97	2382057,67	Картометрический метод	7	Закрепление отсутствует
137	471648,63	2382096,58	471648,63	2382096,58	Картометрический метод	7	Закрепление отсутствует
138	471444,65	2382176,89	471444,65	2382176,89	Картометрический метод	7	Закрепление отсутствует
139	471320,20	2382254,62	471320,20	2382254,62	Картометрический метод	7	Закрепление отсутствует
140	471283,94	2382285,86	471283,94	2382285,86	Картометрический метод	7	Закрепление отсутствует
141	471248,28	2382323,19	471248,28	2382323,19	Картометрический метод	7	Закрепление отсутствует
142	471225,41	2382349,06	471225,41	2382349,06	Картометрический метод	7	Закрепление отсутствует
143	471205,19	2382383,22	471205,19	2382383,22	Картометрический метод	7	Закрепление отсутствует
144	471166,22	2382470,65	471166,22	2382470,65	Картометрический метод	7	Закрепление отсутствует
145	471126,24	2382601,97	471126,24	2382601,97	Картометрический метод	7	Закрепление отсутствует
146	471111,35	2382669,28	471111,35	2382669,28	Картометрический метод	7	Закрепление отсутствует
147	471094,97	2382721,41	471094,97	2382721,41	Картометрический метод	7	Закрепление отсутствует
148	471079,53	2382754,06	471079,53	2382754,06	Картометрический метод	7	Закрепление отсутствует
149	471054,43	2382825,62	471054,43	2382825,62	Картометрический метод	7	Закрепление отсутствует
150	471033,40	2382871,36	471033,40	2382871,36	Картометрический метод	7	Закрепление отсутствует
151	471008,27	2382912,56	471008,27	2382912,56	Картометрический метод	7	Закрепление отсутствует
152	470982,99	2382936,12	470982,99	2382936,12	Картометрический метод	7	Закрепление отсутствует
153	470957,40	2382973,81	470957,40	2382973,81	Картометрический метод	7	Закрепление отсутствует
154	470925,65	2383030,64	470925,65	2383030,64	Картометрический метод	7	Закрепление отсутствует
155	470896,08	2383092,45	470896,08	2383092,45	Картометрический метод	7	Закрепление отсутствует
156	470876,34	2383081,25	470876,34	2383081,25	Картометрический метод	7	Закрепление отсутствует
157	470853,99	2383060,14	470853,99	2383060,14	Картометрический метод	7	Закрепление отсутствует
158	470843,29	2383060,49	470843,29	2383060,49	Картометрический метод	7	Закрепление отсутствует
159	470805,81	2383155,00	470805,81	2383155,00	Картометрический метод	7	Закрепление отсутствует
160	470798,96	2383164,32	470798,96	2383164,32	Картометрический метод	7	Закрепление отсутствует
161	470791,40	2383162,86	470791,40	2383162,86	Картометрический метод	7	Закрепление отсутствует
162	470789,08	2383153,74	470789,08	2383153,74	Картометрический метод	7	Закрепление отсутствует
163	470795,97	2383115,28	470795,97	2383115,28	Картометрический метод	7	Закрепление отсутствует

План границ объекта



Масштаб 1:10000

Используемые условные знаки и обозначения:

- 1 - характеристическая точка границы объекта
- уточняемая (изменяемая) часть границы объекта
- существующая часть границы объекта, сведения о которой содержатся в Едином государственном реестре недвижимости
- граница кадастрового квартала
- граница муниципального образования
- существующие границы земельного участка, имеющиеся в Едином государственном реестре недвижимости, сведения о которых достаточны для определения их местоположения
- :30 - обозначение земельного участка, сведения о котором содержатся в Едином государственном реестре недвижимости
- 47:10:0110001 - номер кадастрового квартала
- 1 - область и номер выносного листа

Подпись _____

Дата « ____ » _____ 20__ г.

Место для оттиска печати (при наличии) лица, составившего описание местоположения границ объекта

ОПИСАНИЕ МЕСТОПОЛОЖЕНИЯ ГРАНИЦ

Граница населенного пункта - деревня Малашата муниципального образования «Пашское сельское поселение»
Волховского муниципального района Ленинградской области (изменение местоположения)

(наименование объекта, местоположение границ которого описано (далее - объект))

Раздел 1

Сведения об объекте		
№ п/п	Характеристики объекта	Описание характеристик
1	2	3
1	Местоположение объекта	Ленинградская область, Волховский муниципальный район, Пашское сельское поселение, деревня Малашата
2	Площадь объекта ± величина погрешности определения площади ($P \pm \Delta P$), м ²	122553 ± 8577
3	Иные характеристики объекта	-

Раздел 2

Сведения о местоположении границ объекта					
1. Система координат МСК 47 зона 2					
2. Сведения о характерных точках границ объекта					
Обозначение характерных точек границ	Координаты, м		Метод определения координат характерной точки	Средняя квадратическая погрешность положения характерной точки (Mt), м	Описание обозначения точки на местности (при наличии)
	X	Y			
1	2	3	4	5	6
-	-	-	-	-	-
3. Сведения о характерных точках части (частей) границы объекта					
Обозначение характерных точек части границы	Координаты, м		Метод определения координат характерной точки	Средняя квадратическая погрешность положения характерной точки (Mt), м	Описание обозначения точки на местности (при наличии)
	X	Y			
1	2	3	4	5	6
-	-	-	-	-	-

Раздел 3

Сведения о местоположении измененных (уточненных) границ объекта							
1. Система координат МСК 47 зона 2							
2. Сведения о характерных точках границ объекта							
Обозначение характерных точек границ	Существующие координаты, м		Измененные (уточненные) координаты, м		Метод определения координат характерной точки	Средняя квадратическая погрешность положения характерной точки (Mt), м	Описание обозначения точки на местности (при наличии)
	X	Y	X	Y			
1	2	3	4	5	6	7	8
1	471896,96	2383937,06	471433,70	2383996,35	Картометрический метод	7	Закрепление отсутствует
2	471862,55	2383884,17	471427,18	2383995,09	Картометрический метод	7	Закрепление отсутствует
3	471860,82	2383882,72	471426,75	2383995,01	Картометрический метод	7	Закрепление отсутствует
4	471859,59	2383880,98	471421,04	2383993,90	Картометрический метод	7	Закрепление отсутствует
5	471858,10	2383878,38	471398,55	2383979,67	Картометрический метод	7	Закрепление отсутствует
6	471856,68	2383874,84	471395,89	2383975,28	Картометрический метод	7	Закрепление отсутствует
7	471855,82	2383872,97	471416,99	2383974,77	Картометрический метод	7	Закрепление отсутствует
8	471856,19	2383870,13	471440,49	2383974,47	Картометрический метод	7	Закрепление отсутствует

Сведения о местоположении измененных (уточненных) границ объекта							
1. Система координат МСК 47 зона 2							
2. Сведения о характерных точках границ объекта							
Обозначение характерных точек границ	Существующие координаты, м		Измененные (уточненные) координаты, м		Метод определения координат характерной точки	Средняя квадратическая погрешность положения характерной точки (M _t), м	Описание обозначения точки на местности (при наличии)
	X	Y	X	Y			
1	471896,96	2383937,06	471433,70	2383996,35	Картометрический метод	7	Закрепление отсутствует
							-
9	471433,70	2383996,35	471637,64	2384021,33	Картометрический метод	7	Закрепление отсутствует
10	471421,04	2383993,91	471636,84	2384015,23	Картометрический метод	7	Закрепление отсутствует
11	471398,55	2383979,67	471639,26	2384014,92	Картометрический метод	7	Закрепление отсутствует
12	471395,89	2383975,28	471634,12	2383979,07	Картометрический метод	7	Закрепление отсутствует
13	471416,99	2383974,77	471608,41	2383976,38	Картометрический метод	7	Закрепление отсутствует
14	471440,49	2383974,47	471610,55	2383994,21	Картометрический метод	7	Закрепление отсутствует
15	-	-	471578,96	2384003,69	Картометрический метод	7	Закрепление отсутствует
16	-	-	471549,69	2383969,07	Картометрический метод	7	Закрепление отсутствует
17	-	-	471546,04	2383952,71	Картометрический метод	7	Закрепление отсутствует
18	-	-	471542,84	2383938,35	Картометрический метод	7	Закрепление отсутствует
19	-	-	471532,73	2383940,92	Картометрический метод	7	Закрепление отсутствует
20	-	-	471532,04	2383938,26	Картометрический метод	7	Закрепление отсутствует
21	-	-	471504,45	2383944,33	Картометрический метод	7	Закрепление отсутствует
22	-	-	471501,29	2383926,38	Картометрический метод	7	Закрепление отсутствует
23	-	-	471476,48	2383920,41	Картометрический метод	7	Закрепление отсутствует
24	-	-	471476,11	2383914,30	Картометрический метод	7	Закрепление отсутствует
25	-	-	471550,41	2383886,85	Картометрический метод	7	Закрепление отсутствует
26	-	-	471546,50	2383878,75	Картометрический метод	7	Закрепление отсутствует
27	-	-	471540,93	2383875,63	Картометрический метод	7	Закрепление отсутствует
28	-	-	471506,55	2383873,15	Картометрический метод	7	Закрепление отсутствует
29	-	-	471511,38	2383832,83	Картометрический метод	7	Закрепление отсутствует
30	-	-	471527,67	2383789,16	Картометрический метод	7	Закрепление отсутствует
31	-	-	471530,27	2383770,82	Картометрический метод	7	Закрепление отсутствует
32	-	-	471515,70	2383734,69	Картометрический метод	7	Закрепление отсутствует
33	-	-	471490,91	2383735,25	Картометрический метод	7	Закрепление отсутствует
34	-	-	471440,30	2383770,42	Картометрический метод	7	Закрепление отсутствует
35	-	-	471415,02	2383805,00	Картометрический метод	7	Закрепление отсутствует
36	-	-	471418,78	2383749,83	Картометрический метод	7	Закрепление отсутствует
37	-	-	471428,24	2383747,11	Картометрический метод	7	Закрепление отсутствует
38	-	-	471430,20	2383723,04	Картометрический	7	Закрепление

Сведения о местоположении измененных (уточненных) границ объекта

1. Система координат МСК 47 зона 2

2. Сведения о характерных точках границ объекта

Обозначение характерных точек границ	Существующие координаты, м		Измененные (уточненные) координаты, м		Метод определения координат характерной точки	Средняя квадратическая погрешность положения характерной точки (M _t), м	Описание обозначения точки на местности (при наличии)
	X	Y	X	Y			
					метод		отсутствует
39	-	-	471460,53	2383712,84	Картометрический метод	7	Закрепление отсутствует
40	-	-	471467,72	2383698,65	Картометрический метод	7	Закрепление отсутствует
41	-	-	471456,10	2383672,51	Картометрический метод	7	Закрепление отсутствует
42	-	-	471448,96	2383667,16	Картометрический метод	7	Закрепление отсутствует
43	-	-	471422,76	2383660,25	Картометрический метод	7	Закрепление отсутствует
44	-	-	471402,69	2383637,67	Картометрический метод	7	Закрепление отсутствует
45	-	-	471382,36	2383602,07	Картометрический метод	7	Закрепление отсутствует
46	-	-	471374,75	2383575,85	Картометрический метод	7	Закрепление отсутствует
47	-	-	471374,42	2383513,19	Картометрический метод	7	Закрепление отсутствует
48	-	-	471382,43	2383469,09	Картометрический метод	7	Закрепление отсутствует
49	-	-	471461,93	2383399,74	Картометрический метод	7	Закрепление отсутствует
50	-	-	471500,16	2383384,86	Картометрический метод	7	Закрепление отсутствует
51	-	-	471552,12	2383353,13	Картометрический метод	7	Закрепление отсутствует
52	-	-	471549,98	2383329,29	Картометрический метод	7	Закрепление отсутствует
53	-	-	471531,37	2383303,68	Картометрический метод	7	Закрепление отсутствует
54	-	-	471535,33	2383290,38	Картометрический метод	7	Закрепление отсутствует
55	-	-	471574,58	2383325,14	Картометрический метод	7	Закрепление отсутствует
56	-	-	471579,88	2383339,25	Картометрический метод	7	Закрепление отсутствует
57	-	-	471574,91	2383354,54	Картометрический метод	7	Закрепление отсутствует
58	-	-	471559,65	2383373,24	Картометрический метод	7	Закрепление отсутствует
59	-	-	471540,90	2383387,19	Картометрический метод	7	Закрепление отсутствует
60	-	-	471480,24	2383421,80	Картометрический метод	7	Закрепление отсутствует
61	-	-	471450,89	2383451,21	Картометрический метод	7	Закрепление отсутствует
62	-	-	471428,94	2383465,73	Картометрический метод	7	Закрепление отсутствует
63	-	-	471417,75	2383481,25	Картометрический метод	7	Закрепление отсутствует
64	-	-	471424,15	2383497,00	Картометрический метод	7	Закрепление отсутствует
65	-	-	471436,36	2383511,42	Картометрический метод	7	Закрепление отсутствует
66	-	-	471477,49	2383517,28	Картометрический метод	7	Закрепление отсутствует
67	-	-	471493,57	2383533,63	Картометрический метод	7	Закрепление отсутствует
68	-	-	471501,94	2383556,38	Картометрический метод	7	Закрепление отсутствует
69	-	-	471498,12	2383574,59	Картометрический	7	Закрепление

Сведения о местоположении измененных (уточненных) границ объекта

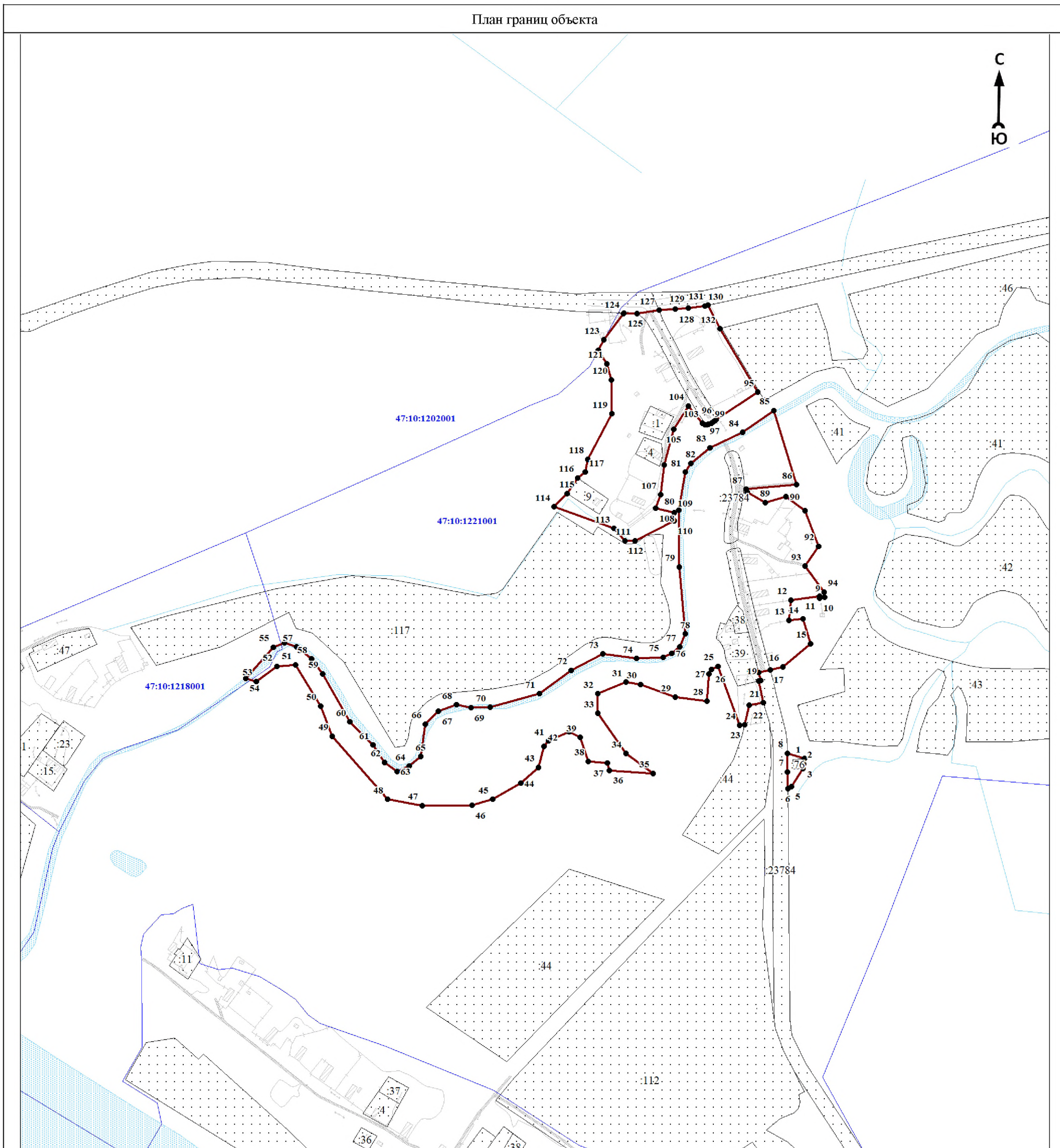
1. Система координат МСК 47 зона 2

2. Сведения о характерных точках границ объекта

Обозначение характерных точек границ	Существующие координаты, м		Измененные (уточненные) координаты, м		Метод определения координат характерной точки	Средняя квадратическая погрешность положения характерной точки (M _t), м	Описание обозначения точки на местности (при наличии)
	X	Y	X	Y			
					метод		отсутствует
70	-	-	471498,68	2383598,69	Картометрический метод	7	Закрепление отсутствует
71	-	-	471515,83	2383661,12	Картометрический метод	7	Закрепление отсутствует
72	-	-	471545,34	2383701,52	Картометрический метод	7	Закрепление отсутствует
73	-	-	471565,99	2383741,32	Картометрический метод	7	Закрепление отсутствует
74	-	-	471560,12	2383784,14	Картометрический метод	7	Закрепление отсутствует
75	-	-	471561,98	2383817,38	Картометрический метод	7	Закрепление отсутствует
76	-	-	471567,07	2383828,53	Картометрический метод	7	Закрепление отсутствует
77	-	-	471574,96	2383838,83	Картометрический метод	7	Закрепление отсутствует
78	-	-	471591,46	2383845,55	Картометрический метод	7	Закрепление отсутствует
79	-	-	471676,15	2383837,66	Картометрический метод	7	Закрепление отсутствует
80	-	-	471747,57	2383837,15	Картометрический метод	7	Закрепление отсутствует
81	-	-	471795,96	2383845,54	Картометрический метод	7	Закрепление отсутствует
82	-	-	471807,14	2383852,54	Картометрический метод	7	Закрепление отсутствует
83	-	-	471826,96	2383876,86	Картометрический метод	7	Закрепление отсутствует
84	-	-	471846,12	2383918,14	Картометрический метод	7	Закрепление отсутствует
85	-	-	471873,72	2383957,13	Картометрический метод	7	Закрепление отсутствует
86	-	-	471780,16	2383985,67	Картометрический метод	7	Закрепление отсутствует
87	-	-	471774,33	2383922,61	Картометрический метод	7	Закрепление отсутствует
88	-	-	471770,74	2383923,90	Картометрический метод	7	Закрепление отсутствует
89	-	-	471757,59	2383946,87	Картометрический метод	7	Закрепление отсутствует
90	-	-	471765,31	2383972,85	Картометрический метод	7	Закрепление отсутствует
91	-	-	471747,47	2383996,54	Картометрический метод	7	Закрепление отсутствует
92	-	-	471702,43	2384013,79	Картометрический метод	7	Закрепление отсутствует
93	-	-	471677,05	2383996,83	Картометрический метод	7	Закрепление отсутствует
94	-	-	471644,55	2384021,02	Картометрический метод	7	Закрепление отсутствует
9	471433,70	2383996,35	471637,64	2384021,33	Картометрический метод	7	Закрепление отсутствует
							-
95	471637,64	2384021,33	471896,96	2383937,06	Картометрический метод	7	Закрепление отсутствует
96	471636,84	2384015,23	471862,55	2383884,17	Картометрический метод	7	Закрепление отсутствует
97	471639,26	2384014,92	471860,82	2383882,72	Картометрический метод	7	Закрепление отсутствует
98	471634,12	2383979,07	471859,59	2383880,98	Картометрический метод	7	Закрепление отсутствует

Сведения о местоположении измененных (уточненных) границ объекта							
1. Система координат МСК 47 зона 2							
2. Сведения о характерных точках границ объекта							
Обозначение характерных точек границ	Существующие координаты, м		Измененные (уточненные) координаты, м		Метод определения координат характерной точки	Средняя квадратическая погрешность положения характерной точки (Мт), м	Описание обозначения точки на местности (при наличии)
	X	Y	X	Y			
99	471608,41	2383976,38	471858,10	2383878,38	Картометрический метод	7	Закрепление отсутствует
100	471610,55	2383994,21	471856,68	2383874,84	Картометрический метод	7	Закрепление отсутствует
101	471578,96	2384003,69	471855,82	2383872,97	Картометрический метод	7	Закрепление отсутствует
102	471549,69	2383969,07	471856,19	2383870,13	Картометрический метод	7	Закрепление отсутствует
103	471546,04	2383952,71	471857,96	2383867,35	Картометрический метод	7	Закрепление отсутствует
104	471542,84	2383938,35	471879,43	2383849,15	Картометрический метод	7	Закрепление отсутствует
105	471532,73	2383940,92	471849,92	2383830,87	Картометрический метод	7	Закрепление отсутствует
106	471532,04	2383938,26	471805,23	2383818,95	Картометрический метод	7	Закрепление отсутствует
107	471504,45	2383944,33	471767,28	2383814,24	Картометрический метод	7	Закрепление отсутствует
108	471501,29	2383926,38	471750,34	2383808,10	Картометрический метод	7	Закрепление отсутствует
109	471476,48	2383920,41	471744,90	2383831,27	Картометрический метод	7	Закрепление отсутствует
110	471476,11	2383914,30	471734,23	2383831,47	Картометрический метод	7	Закрепление отсутствует
111	471550,41	2383886,85	471709,42	2383781,71	Картометрический метод	7	Закрепление отсутствует
112	471546,50	2383878,75	471709,39	2383769,14	Картометрический метод	7	Закрепление отсутствует
113	471540,93	2383875,63	471724,88	2383755,54	Картометрический метод	7	Закрепление отсутствует
114	471506,55	2383873,15	471752,07	2383679,84	Картометрический метод	7	Закрепление отсутствует
115	471511,38	2383832,83	471768,84	2383696,02	Картометрический метод	7	Закрепление отсутствует
116	471527,67	2383789,16	471788,69	2383709,72	Картометрический метод	7	Закрепление отсутствует
117	471530,27	2383770,82	471795,95	2383719,10	Картометрический метод	7	Закрепление отсутствует
118	471515,70	2383734,69	471812,03	2383722,50	Картометрический метод	7	Закрепление отсутствует
119	471490,91	2383735,25	471869,74	2383752,52	Картометрический метод	7	Закрепление отсутствует
120	471440,30	2383770,42	471912,71	2383752,28	Картометрический метод	7	Закрепление отсутствует
121	471415,02	2383805,00	471932,88	2383746,53	Картометрический метод	7	Закрепление отсутствует
122	471418,78	2383749,83	471950,02	2383735,69	Картометрический метод	7	Закрепление отсутствует
123	471428,24	2383747,11	471963,07	2383742,45	Картометрический метод	7	Закрепление отсутствует
124	471430,20	2383723,04	471996,04	2383767,53	Картометрический метод	7	Закрепление отсутствует
125	471460,53	2383712,84	471996,94	2383768,22	Картометрический метод	7	Закрепление отсутствует
126	471467,72	2383698,65	471996,52	2383784,41	Картометрический метод	7	Закрепление отсутствует
127	471456,10	2383672,51	472000,65	2383812,30	Картометрический метод	7	Закрепление отсутствует
128	471448,96	2383667,16	472001,83	2383832,86	Картометрический метод	7	Закрепление отсутствует
129	471422,76	2383660,25	472003,55	2383849,51	Картометрический метод	7	Закрепление отсутствует

План границ объекта



Масштаб 1:5000

Используемые условные знаки и обозначения:

	1	- характерная точка границы объекта
		- уточняемая (изменяемая) часть границы объекта
		- существующая часть границы объекта, сведения о которой содержатся в Едином государственном реестре недвижимости
		- граница кадастрового квартала
		- граница муниципального образования
		- существующие границы земельного участка, имеющиеся в Едином государственном реестре недвижимости, сведения о которых достаточны для определения их местоположения
	30	- обозначение земельного участка, сведения о котором содержатся в Едином государственном реестре недвижимости
	47:10:0110001	- номер кадастрового квартала
	1	- область и номер выносного листа

Подпись _____

Дата « ____ » _____ 20 ____ г.

Место для оттиска печати (при наличии) лица, составившего описание местоположения границ объекта

ОПИСАНИЕ МЕСТОПОЛОЖЕНИЯ ГРАНИЦ

Граница населенного пункта - деревня Малая Весь муниципального образования «Пашское сельское поселение»
Волховского муниципального района Ленинградской области (изменение местоположения)

(наименование объекта, местоположение границ которого описано (далее - объект))

Раздел 1

Сведения об объекте		
№ п/п	Характеристики объекта	Описание характеристик
1	2	3
1	Местоположение объекта	Ленинградская область, Волховский муниципальный район, Пашское сельское поселение, деревня Малая Весь
2	Площадь объекта ± величина погрешности определения площади ($P \pm \Delta P$), м ²	279608 ± 12955
3	Иные характеристики объекта	-

Раздел 2

Сведения о местоположении границ объекта					
1. Система координат МСК 47 зона 2					
2. Сведения о характерных точках границ объекта					
Обозначение характерных точек границ	Координаты, м		Метод определения координат характерной точки	Средняя квадратическая погрешность положения характерной точки (Mт), м	Описание обозначения точки на местности (при наличии)
	X	Y			
1	2	3	4	5	6
-	-	-	-	-	-
3. Сведения о характерных точках части (частей) границы объекта					
Обозначение характерных точек части границы	Координаты, м		Метод определения координат характерной точки	Средняя квадратическая погрешность положения характерной точки (Mт), м	Описание обозначения точки на местности (при наличии)
	X	Y			
1	2	3	4	5	6
-	-	-	-	-	-

Раздел 3

Сведения о местоположении измененных (уточненных) границ объекта							
1. Система координат МСК 47 зона 2							
2. Сведения о характерных точках границ объекта							
Обозначение характерных точек границ	Существующие координаты, м		Измененные (уточненные) координаты, м		Метод определения координат характерной точки	Средняя квадратическая погрешность положения характерной точки (Mт), м	Описание обозначения точки на местности (при наличии)
	X	Y	X	Y			
1	2	3	4	5	6	7	8
1	480998.81	2370732.06	480992.39	2371510.31	Картометрический метод	7	Закрепление отсутствует
2	481000.59	2370760.42	480982.69	2371524.75	Картометрический метод	7	Закрепление отсутствует
3	480991.38	2371528.45	480991.38	2371528.45	Картометрический метод	7	Закрепление отсутствует
4	480979.76	2371568.90	480979.76	2371568.90	Картометрический метод	7	Закрепление отсутствует
5	480968.57	2371601.90	480968.57	2371601.90	Картометрический метод	7	Закрепление отсутствует
6	480923.04	2371593.22	480923.04	2371593.22	Картометрический метод	7	Закрепление отсутствует
7	480913.26	2371623.31	480937.02	2371559.19	Картометрический метод	7	Закрепление отсутствует
8	480908.99	2371638.45	480936.94	2371559.19	Картометрический метод	7	Закрепление отсутствует

Сведения о местоположении измененных (уточненных) границ объекта							
1. Система координат МСК 47 зона 2							
2. Сведения о характерных точках границ объекта							
Обозначение характерных точек границ	Существующие координаты, м		Измененные (уточненные) координаты, м		Метод определения координат характерной точки	Средняя квадратическая погрешность положения характерной точки (M _t), м	Описание обозначения точки на местности (при наличии)
	X	Y	X	Y			
9	480910.37	2371643.51	480928.64	2371559.19	Картометрический метод	7	Закрепление отсутствует
10	480900.77	2371660.02	480921.21	2371561.59	Картометрический метод	7	Закрепление отсутствует
11	480896.58	2371661.60	480914.39	2371571.17	Картометрический метод	7	Закрепление отсутствует
12	480888.15	2371657.32	480910.00	2371592.78	Картометрический метод	7	Закрепление отсутствует
13	480884.35	2371659.19	480904.79	2371614.60	Картометрический метод	7	Закрепление отсутствует
14	480881.11	2371665.69	480895.07	2371624.31	Картометрический метод	7	Закрепление отсутствует
15	-	-	480875.04	2371632.26	Картометрический метод	7	Закрепление отсутствует
16	-	-	480873.27	2371641.98	Картометрический метод	7	Закрепление отсутствует
17	-	-	480879.85	2371648.95	Картометрический метод	7	Закрепление отсутствует
18	-	-	480889.87	2371653.76	Картометрический метод	7	Закрепление отсутствует
19	-	-	480895.07	2371658.28	Картометрический метод	7	Закрепление отсутствует
20	-	-	480897.23	2371668.70	Картометрический метод	7	Закрепление отсутствует
21	-	-	480893.70	2371677.34	Картометрический метод	7	Закрепление отсутствует
22	-	-	480892.31	2371680.29	Картометрический метод	7	Закрепление отсутствует
23	480904.95	2371696.74	480904.95	2371696.74	Картометрический метод	7	Закрепление отсутствует
24	480903.53	2371714.26	480876.08	2371723.72	Картометрический метод	7	Закрепление отсутствует
25	480831.53	2371848.16	480875.04	2371724.28	Картометрический метод	7	Закрепление отсутствует
26	480802.53	2371888.28	480849.70	2371770.53	Картометрический метод	7	Закрепление отсутствует
27	480781.32	2371915.47	480822.01	2371814.91	Картометрический метод	7	Закрепление отсутствует
28	480773.04	2371920.45	480801.75	2371840.86	Картометрический метод	7	Закрепление отсутствует
29	480764.59	2371918.66	480787.76	2371867.90	Картометрический метод	7	Закрепление отсутствует
30	480758.09	2371912.82	480777.08	2371883.06	Картометрический метод	7	Закрепление отсутствует
31	480751.83	2371901.00	480751.46	2371885.76	Картометрический метод	7	Закрепление отсутствует
32	480752.72	2371887.83	480740.18	2371869.75	Картометрический метод	7	Закрепление отсутствует
33	480772.02	2371859.09	480732.17	2371859.90	Картометрический метод	7	Закрепление отсутствует
34	480808.22	2371819.59	480723.83	2371859.65	Картометрический метод	7	Закрепление отсутствует
35	480839.48	2371773.05	480715.82	2371863.52	Картометрический метод	7	Закрепление отсутствует
36	480848.62	2371753.29	480709.33	2371875.40	Картометрический метод	7	Закрепление отсутствует
37	480849.95	2371737.75	480712.29	2371880.45	Картометрический метод	7	Закрепление отсутствует
38	480826.21	2371750.49	480723.24	2371889.97	Картометрический метод	7	Закрепление отсутствует
39	480791.86	2371794.60	480731.92	2371902.69	Картометрический метод	7	Закрепление отсутствует

Сведения о местоположении измененных (уточненных) границ объекта							
1. Система координат МСК 47 зона 2							
2. Сведения о характерных точках границ объекта							
Обозначение характерных точек границ	Существующие координаты, м		Измененные (уточненные) координаты, м		Метод определения координат характерной точки	Средняя квадратическая погрешность положения характерной точки (M _t), м	Описание обозначения точки на местности (при наличии)
	X	Y	X	Y			
40	480766.08	2371830.20	480738.15	2371917.85	Картометрический метод	7	Закрепление отсутствует
41	480746.68	2371852.34	480711.36	2371943.46	Картометрический метод	7	Закрепление отсутствует
42	480725.94	2371871.59	480646.44	2371989.50	Картометрический метод	7	Закрепление отсутствует
43	480731.21	2371913.73	480615.83	2372013.50	Картометрический метод	7	Закрепление отсутствует
44	480739.90	2371931.69	480590.06	2372033.05	Картометрический метод	7	Закрепление отсутствует
45	480749.24	2371942.08	480552.81	2372064.07	Картометрический метод	7	Закрепление отсутствует
46	480745.71	2371962.54	480536.72	2372089.84	Картометрический метод	7	Закрепление отсутствует
47	480731.30	2371975.16	480513.02	2372134.78	Картометрический метод	7	Закрепление отсутствует
48	480629.30	2372038.73	480481.01	2372178.34	Картометрический метод	7	Закрепление отсутствует
49	480605.79	2372064.75	480456.92	2372206.58	Картометрический метод	7	Закрепление отсутствует
50	480549.51	2372112.35	480445.16	2372209.64	Картометрический метод	7	Закрепление отсутствует
51	480546.54	2372145.43	480420.43	2372207.97	Картометрический метод	7	Закрепление отсутствует
52	480519.41	2372224.00	480392.03	2372206.38	Картометрический метод	7	Закрепление отсутствует
53	480523.95	2372228.99	480376.88	2372217.12	Картометрический метод	7	Закрепление отсутствует
54	480508.69	2372257.25	480365.69	2372231.83	Картометрический метод	7	Закрепление отсутствует
55	480500.60	2372264.85	480344.20	2372261.46	Картометрический метод	7	Закрепление отсутствует
56	480476.29	2372276.29	480332.67	2372264.63	Картометрический метод	7	Закрепление отсутствует
57	480448.22	2372276.16	480310.28	2372262.59	Картометрический метод	7	Закрепление отсутствует
58	480417.71	2372258.84	480294.33	2372297.31	Картометрический метод	7	Закрепление отсутствует
59	480391.25	2372233.16	480291.95	2372322.08	Картометрический метод	7	Закрепление отсутствует
60	480386.77	2372249.76	480295.91	2372328.86	Картометрический метод	7	Закрепление отсутствует
61	480371.18	2372277.24	480309.48	2372333.27	Картометрический метод	7	Закрепление отсутствует
62	480344.63	2372314.23	480321.03	2372339.27	Картометрический метод	7	Закрепление отсутствует
63	480334.08	2372316.34	480324.30	2372347.64	Картометрический метод	7	Закрепление отсутствует
64	480312.88	2372308.31	480321.02	2372367.10	Картометрический метод	7	Закрепление отсутствует
65	480303.65	2372345.99	480323.05	2372379.53	Картометрический метод	7	Закрепление отсутствует
66	480292.58	2372370.66	480326.67	2372387.11	Картометрический метод	7	Закрепление отсутствует
67	480239.25	2372373.45	480334.59	2372403.05	Картометрический метод	7	Закрепление отсутствует
68	480188.35	2372371.43	480337.87	2372416.17	Картометрический метод	7	Закрепление отсутствует
69	480150.65	2372365.10	480333.00	2372419.79	Картометрический метод	7	Закрепление отсутствует
70	480143.81	2372344.53	480322.26	2372421.84	Картометрический метод	7	Закрепление отсутствует

Сведения о местоположении измененных (уточненных) границ объекта							
1. Система координат МСК 47 зона 2							
2. Сведения о характерных точках границ объекта							
Обозначение характерных точек границ	Существующие координаты, м		Измененные (уточненные) координаты, м		Метод определения координат характерной точки	Средняя квадратическая погрешность положения характерной точки (M _t), м	Описание обозначения точки на местности (при наличии)
	X	Y	X	Y			
71	480145.56	2372335.39	480307.11	2372419.79	Картометрический метод	7	Закрепление отсутствует
72	480157.86	2372326.95	480299.08	2372415.83	Картометрический метод	7	Закрепление отсутствует
73	480176.03	2372323.65	480296.70	2372412.67	Картометрический метод	7	Закрепление отсутствует
74	480185.39	2372313.38	480295.56	2372404.64	Картометрический метод	7	Закрепление отсутствует
75	480177.67	2372290.52	480294.33	2372392.31	Картометрический метод	7	Закрепление отсутствует
76	480161.37	2372292.33	480293.99	2372385.85	Картометрический метод	7	Закрепление отсутствует
77	480142.88	2372303.77	480287.99	2372382.69	Картометрический метод	7	Закрепление отсутствует
78	480114.73	2372290.02	480277.93	2372375.91	Картометрический метод	7	Закрепление отсутствует
79	480095.57	2372290.46	480276.34	2372372.29	Картометрический метод	7	Закрепление отсутствует
80	480089.72	2372285.81	480277.59	2372369.12	Картометрический метод	7	Закрепление отсутствует
81	480087.08	2372275.30	480280.42	2372360.31	Картометрический метод	7	Закрепление отсутствует
82	480066.48	2372257.54	480281.55	2372352.40	Картометрический метод	7	Закрепление отсутствует
83	480051.15	2372257.89	480277.59	2372350.35	Картометрический метод	7	Закрепление отсутствует
84	-	-	480251.01	2372354.66	Картометрический метод	7	Закрепление отсутствует
85	-	-	480213.92	2372368.40	Картометрический метод	7	Закрепление отсутствует
86	-	-	480195.75	2372371.62	Картометрический метод	7	Закрепление отсутствует
87	-	-	480184.63	2372368.40	Картометрический метод	7	Закрепление отсутствует
88	-	-	480176.04	2372362.41	Картометрический метод	7	Закрепление отсутствует
89	-	-	480167.43	2372354.84	Картометрический метод	7	Закрепление отсутствует
90	-	-	480152.90	2372356.24	Картометрический метод	7	Закрепление отсутствует
91	-	-	480143.12	2372356.86	Картометрический метод	7	Закрепление отсутствует
92	-	-	480139.95	2372352.06	Картометрический метод	7	Закрепление отсутствует
93	-	-	480141.14	2372345.05	Картометрический метод	7	Закрепление отсутствует
94	-	-	480143.12	2372342.28	Картометрический метод	7	Закрепление отсутствует
95	-	-	480148.49	2372336.28	Картометрический метод	7	Закрепление отсутствует
96	-	-	480151.71	2372331.08	Картометрический метод	7	Закрепление отсутствует
97	-	-	480150.92	2372327.12	Картометрический метод	7	Закрепление отсутствует
98	-	-	480147.12	2372322.54	Картометрический метод	7	Закрепление отсутствует
99	-	-	480139.73	2372316.15	Картометрический метод	7	Закрепление отсутствует
100	-	-	480141.71	2372311.17	Картометрический метод	7	Закрепление отсутствует
101	-	-	480145.89	2372305.58	Картометрический метод	7	Закрепление отсутствует

Сведения о местоположении измененных (уточненных) границ объекта							
1. Система координат МСК 47 зона 2							
2. Сведения о характерных точках границ объекта							
Обозначение характерных точек границ	Существующие координаты, м		Измененные (уточненные) координаты, м		Метод определения координат характерной точки	Средняя квадратическая погрешность положения характерной точки (M), м	Описание обозначения точки на местности (при наличии)
	X	Y	X	Y			
102	-	-	480154.71	2372297.78	Картометрический метод	7	Закрепление отсутствует
103	-	-	480166.65	2372292.02	Картометрический метод	7	Закрепление отсутствует
104	-	-	480173.82	2372285.62	Картометрический метод	7	Закрепление отсутствует
105	-	-	480177.22	2372276.24	Картометрический метод	7	Закрепление отсутствует
106	-	-	480175.80	2372270.64	Картометрический метод	7	Закрепление отсутствует
107	-	-	480172.42	2372264.86	Картометрический метод	7	Закрепление отсутствует
108	-	-	480165.46	2372260.51	Картометрический метод	7	Закрепление отсутствует
109	-	-	480156.69	2372257.29	Картометрический метод	7	Закрепление отсутствует
110	-	-	480144.13	2372261.47	Картометрический метод	7	Закрепление отсутствует
111	-	-	480132.56	2372268.98	Картометрический метод	7	Закрепление отсутствует
112	-	-	480119.94	2372257.52	Картометрический метод	7	Закрепление отсутствует
113	-	-	480104.69	2372259.72	Картометрический метод	7	Закрепление отсутствует
114	-	-	480096.91	2372257.09	Картометрический метод	7	Закрепление отсутствует
115	-	-	480092.07	2372251.51	Картометрический метод	7	Закрепление отсутствует
116	-	-	480086.18	2372244.47	Картометрический метод	7	Закрепление отсутствует
117	-	-	480069.88	2372245.63	Картометрический метод	7	Закрепление отсутствует
118	-	-	480069.04	2372244.97	Картометрический метод	7	Закрепление отсутствует
119	480038.03	2372252.34	480038.03	2372252.34	Картометрический метод	7	Закрепление отсутствует
120	479999.71	2372261.26	479999.71	2372261.26	Картометрический метод	7	Закрепление отсутствует
121	479949.81	2372273.69	479949.81	2372273.69	Картометрический метод	7	Закрепление отсутствует
122	479858.37	2372297.02	479858.37	2372297.02	Картометрический метод	7	Закрепление отсутствует
123	479814.94	2372306.08	479853.55	2372288.74	Картометрический метод	7	Закрепление отсутствует
124	479789.50	2372319.38	479904.26	2372256.41	Картометрический метод	7	Закрепление отсутствует
125	479785.09	2372331.14	479904.22	2372256.42	Картометрический метод	7	Закрепление отсутствует
126	479774.61	2372339.05	479894.88	2372243.74	Картометрический метод	7	Закрепление отсутствует
127	480135.96	2372085.59	480135.96	2372085.59	Картометрический метод	7	Закрепление отсутствует
128	480215.13	2372044.60	480215.13	2372044.60	Картометрический метод	7	Закрепление отсутствует
129	480234.60	2372037.63	480234.60	2372037.63	Картометрический метод	7	Закрепление отсутствует
130	480252.57	2372026.42	480252.57	2372026.42	Картометрический метод	7	Закрепление отсутствует
131	480284.17	2372006.21	480283.24	2372005.55	Картометрический метод	7	Закрепление отсутствует
132	-	-	480307.15	2371993.24	Картометрический метод	7	Закрепление отсутствует

Сведения о местоположении измененных (уточненных) границ объекта							
1. Система координат МСК 47 зона 2							
2. Сведения о характерных точках границ объекта							
Обозначение характерных точек границ	Существующие координаты, м		Измененные (уточненные) координаты, м		Метод определения координат характерной точки	Средняя квадратическая погрешность положения характерной точки (M _t), м	Описание обозначения точки на местности (при наличии)
	X	Y	X	Y			
133	480308.08	2371993.91	480308.08	2371993.91	Картометрический метод	7	Закрепление отсутствует
134	480311.52	2371998.86	480311.53	2371998.86	Картометрический метод	7	Закрепление отсутствует
135	480317.53	2371996.74	480317.53	2371996.74	Картометрический метод	7	Закрепление отсутствует
136	480321.31	2371992.00	480320.38	2371991.33	Картометрический метод	7	Закрепление отсутствует
137	480324.41	2371990.95	480323.48	2371990.29	Картометрический метод	7	Закрепление отсутствует
138	480325.99	2371990.03	480325.06	2371989.36	Картометрический метод	7	Закрепление отсутствует
139	480329.14	2371988.51	480328.20	2371987.85	Картометрический метод	7	Закрепление отсутствует
140	480346.80	2371981.75	480347.19	2371980.22	Картометрический метод	7	Закрепление отсутствует
141	480386.68	2371960.58	480367.26	2371966.95	Картометрический метод	7	Закрепление отсутствует
142	480395.51	2371956.22	480368.68	2371966.01	Картометрический метод	7	Закрепление отсутствует
143	480400.70	2371955.51	480373.52	2371962.81	Картометрический метод	7	Закрепление отсутствует
144	480426.57	2371938.31	480385.56	2371954.85	Картометрический метод	7	Закрепление отсутствует
145	480437.41	2371934.18	480406.33	2371949.58	Картометрический метод	7	Закрепление отсутствует
146	-	-	480420.80	2371939.17	Картометрический метод	7	Закрепление отсутствует
147	-	-	480445.80	2371929.45	Картометрический метод	7	Закрепление отсутствует
148	480459.73	2371919.74	480459.73	2371919.74	Картометрический метод	7	Закрепление отсутствует
149	480472.39	2371913.21	480472.39	2371913.21	Картометрический метод	7	Закрепление отсутствует
150	480496.71	2371902.22	480496.71	2371902.22	Картометрический метод	7	Закрепление отсутствует
151	480516.30	2371892.46	480516.30	2371892.46	Картометрический метод	7	Закрепление отсутствует
152	480528.97	2371886.05	480528.97	2371886.05	Картометрический метод	7	Закрепление отсутствует
153	480591.26	2371856.13	480591.26	2371856.13	Картометрический метод	7	Закрепление отсутствует
154	480623.95	2371840.50	480623.95	2371840.50	Картометрический метод	7	Закрепление отсутствует
155	480663.24	2371819.45	480663.24	2371819.45	Картометрический метод	7	Закрепление отсутствует
156	480698.75	2371800.43	480698.75	2371800.43	Картометрический метод	7	Закрепление отсутствует
157	480708.47	2371793.32	480708.47	2371793.32	Картометрический метод	7	Закрепление отсутствует
158	480710.72	2371784.30	480710.72	2371784.30	Картометрический метод	7	Закрепление отсутствует
159	480717.85	2371770.09	480717.85	2371770.09	Картометрический метод	7	Закрепление отсутствует
160	480768.64	2371730.28	480768.64	2371730.28	Картометрический метод	7	Закрепление отсутствует
161	480787.81	2371704.60	480787.81	2371704.60	Картометрический метод	7	Закрепление отсутствует
162	480798.08	2371678.96	480798.08	2371678.96	Картометрический метод	7	Закрепление отсутствует
163	480800.27	2371656.58	480800.27	2371656.58	Картометрический метод	7	Закрепление отсутствует

Сведения о местоположении измененных (уточненных) границ объекта							
1. Система координат МСК 47 зона 2							
2. Сведения о характерных точках границ объекта							
Обозначение характерных точек границ	Существующие координаты, м		Измененные (уточненные) координаты, м		Метод определения координат характерной точки	Средняя квадратическая погрешность положения характерной точки (M _t), м	Описание обозначения точки на местности (при наличии)
	X	Y	X	Y			
164	480817.49	2371644.45	480817.49	2371644.45	Картометрический метод	7	Закрепление отсутствует
165	480848.28	2371614.78	480848.28	2371614.78	Картометрический метод	7	Закрепление отсутствует
166	480869.19	2371591.37	480869.19	2371591.37	Картометрический метод	7	Закрепление отсутствует
167	480886.40	2371566.68	480886.40	2371566.68	Картометрический метод	7	Закрепление отсутствует
168	480912.12	2371537.42	480912.12	2371537.42	Картометрический метод	7	Закрепление отсутствует
169	480915.14	2371522.89	480915.14	2371522.89	Картометрический метод	7	Закрепление отсутствует
170	480925.81	2371495.72	480925.81	2371495.72	Картометрический метод	7	Закрепление отсутствует
171	480934.94	2371473.56	480934.94	2371473.56	Картометрический метод	7	Закрепление отсутствует
172	480943.27	2371447.63	480943.27	2371447.63	Картометрический метод	7	Закрепление отсутствует
173	480946.26	2371431.97	480946.26	2371431.97	Картометрический метод	7	Закрепление отсутствует
174	480954.98	2371401.79	480954.98	2371401.79	Картометрический метод	7	Закрепление отсутствует
175	480961.56	2371315.08	480961.56	2371315.08	Картометрический метод	7	Закрепление отсутствует
176	480960.90	2371274.86	480960.90	2371274.86	Картометрический метод	7	Закрепление отсутствует
177	480957.32	2371231.20	480957.32	2371231.20	Картометрический метод	7	Закрепление отсутствует
178	480949.92	2371181.73	480949.92	2371181.73	Картометрический метод	7	Закрепление отсутствует
179	480942.94	2371149.92	480942.94	2371149.92	Картометрический метод	7	Закрепление отсутствует
180	480938.56	2371115.87	480938.56	2371115.87	Картометрический метод	7	Закрепление отсутствует
181	480936.20	2371095.28	480936.20	2371095.28	Картометрический метод	7	Закрепление отсутствует
182	480934.92	2371041.39	480934.92	2371041.39	Картометрический метод	7	Закрепление отсутствует
183	480928.95	2370976.02	480928.95	2370976.02	Картометрический метод	7	Закрепление отсутствует
184	480928.88	2370945.72	480928.88	2370945.72	Картометрический метод	7	Закрепление отсутствует
185	480933.28	2370900.28	480933.28	2370900.28	Картометрический метод	7	Закрепление отсутствует
186	480938.63	2370860.55	480938.63	2370860.55	Картометрический метод	7	Закрепление отсутствует
187	480954.28	2370804.43	480954.28	2370804.43	Картометрический метод	7	Закрепление отсутствует
188	480964.77	2370777.38	480964.77	2370777.38	Картометрический метод	7	Закрепление отсутствует
189	480988.35	2370730.00	480988.35	2370730.00	Картометрический метод	7	Закрепление отсутствует
190	-	-	481014.28	2370716.46	Картометрический метод	7	Закрепление отсутствует
191	-	-	480999.91	2370803.44	Картометрический метод	7	Закрепление отсутствует
192	-	-	480986.20	2370833.79	Картометрический метод	7	Закрепление отсутствует
193	-	-	480972.97	2370844.47	Картометрический метод	7	Закрепление отсутствует
194	-	-	480965.69	2370850.90	Картометрический метод	7	Закрепление отсутствует

Сведения о местоположении измененных (уточненных) границ объекта

1. Система координат МСК 47 зона 2

2. Сведения о характерных точках границ объекта

Обозначение характерных точек границ	Существующие координаты, м		Измененные (уточненные) координаты, м		Метод определения координат характерной точки	Средняя квадратическая погрешность положения характерной точки (M), м	Описание обозначения точки на местности (при наличии)
	X	Y	X	Y			
195	-	-	480968.61	2370862.43	Картометрический метод	7	Закрепление отсутствует
196	-	-	480975.52	2370878.82	Картометрический метод	7	Закрепление отсутствует
197	-	-	480973.82	2370897.15	Картометрический метод	7	Закрепление отсутствует
198	-	-	480969.57	2370907.48	Картометрический метод	7	Закрепление отсутствует
199	-	-	480974.19	2370909.17	Картометрический метод	7	Закрепление отсутствует
200	-	-	480983.65	2370910.51	Картометрический метод	7	Закрепление отсутствует
201	-	-	480990.08	2370920.34	Картометрический метод	7	Закрепление отсутствует
202	-	-	480983.16	2370927.99	Картометрический метод	7	Закрепление отсутствует
203	-	-	480962.66	2370942.19	Картометрический метод	7	Закрепление отсутствует
204	-	-	480955.36	2370955.06	Картометрический метод	7	Закрепление отсутствует
205	-	-	480970.42	2370958.82	Картометрический метод	7	Закрепление отсутствует
206	-	-	480983.16	2370962.34	Картометрический метод	7	Закрепление отсутствует
207	-	-	480988.75	2370967.80	Картометрический метод	7	Закрепление отсутствует
208	-	-	480987.34	2370985.43	Картометрический метод	7	Закрепление отсутствует
209	-	-	480992.61	2371008.46	Картометрический метод	7	Закрепление отсутствует
210	-	-	480990.89	2371020.17	Картометрический метод	7	Закрепление отсутствует
211	-	-	480982.41	2371029.45	Картометрический метод	7	Закрепление отсутствует
212	-	-	480977.59	2371037.92	Картометрический метод	7	Закрепление отсутствует
213	-	-	480978.05	2371047.22	Картометрический метод	7	Закрепление отсутствует
214	-	-	480982.06	2371054.10	Картометрический метод	7	Закрепление отсутствует
215	-	-	480988.93	2371061.42	Картометрический метод	7	Закрепление отсутствует
216	-	-	480982.87	2371069.92	Картометрический метод	7	Закрепление отсутствует
217	-	-	480967.06	2371084.82	Картометрический метод	7	Закрепление отсутствует
218	-	-	480963.49	2371097.77	Картометрический метод	7	Закрепление отсутствует
219	-	-	480967.05	2371108.32	Картометрический метод	7	Закрепление отсутствует
220	-	-	480972.78	2371111.99	Картометрический метод	7	Закрепление отсутствует
221	-	-	480983.67	2371112.33	Картометрический метод	7	Закрепление отсутствует
222	-	-	480993.41	2371111.99	Картометрический метод	7	Закрепление отсутствует
223	-	-	481008.77	2371106.25	Картометрический метод	7	Закрепление отсутствует
224	-	-	481015.66	2371107.52	Картометрический метод	7	Закрепление отсутствует
225	-	-	481018.41	2371112.33	Картометрический метод	7	Закрепление отсутствует

Сведения о местоположении измененных (уточненных) границ объекта

1. Система координат МСК 47 зона 2

2. Сведения о характерных точках границ объекта

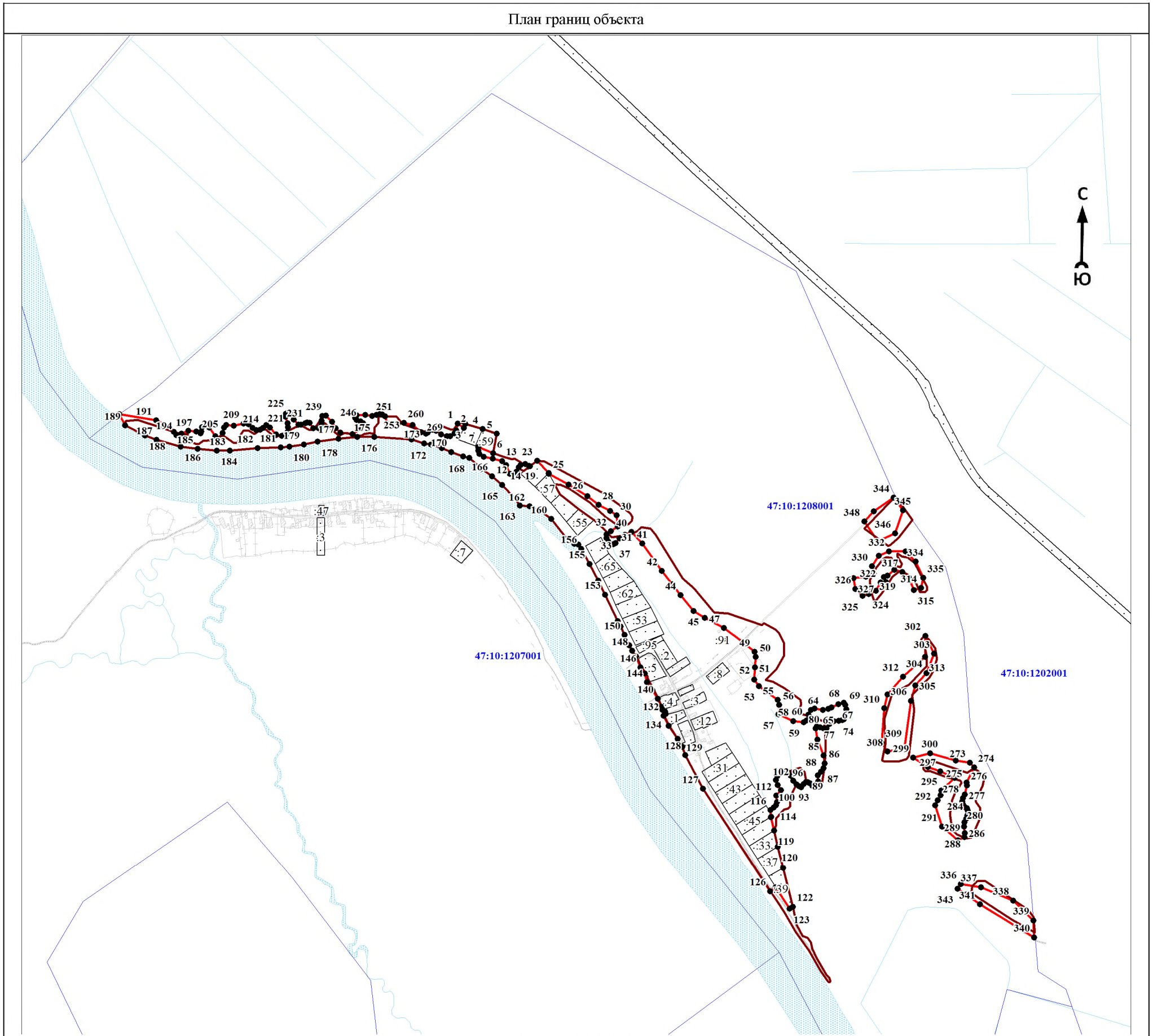
Обозначение характерных точек границ	Существующие координаты, м		Измененные (уточненные) координаты, м		Метод определения координат характерной точки	Средняя квадратическая погрешность положения характерной точки (M), м	Описание обозначения точки на местности (при наличии)
	X	Y	X	Y			
226	-	-	481016.45	2371121.26	Картометрический метод	7	Закрепление отсутствует
227	-	-	481001.44	2371126.08	Картометрический метод	7	Закрепление отсутствует
228	-	-	480990.08	2371136.63	Картометрический метод	7	Закрепление отсутствует
229	-	-	480989.74	2371143.17	Картометрический метод	7	Закрепление отсутствует
230	-	-	480993.75	2371153.25	Картометрический метод	7	Закрепление отсутствует
231	-	-	480995.36	2371157.27	Картометрический метод	7	Закрепление отсутствует
232	-	-	480993.76	2371163.68	Картометрический метод	7	Закрепление отсутствует
233	-	-	480981.61	2371171.37	Картометрический метод	7	Закрепление отсутствует
234	-	-	480981.26	2371184.78	Картометрический метод	7	Закрепление отсутствует
235	-	-	480984.47	2371190.05	Картометрический метод	7	Закрепление отсутствует
236	-	-	480990.55	2371191.20	Картометрический метод	7	Закрепление отсутствует
237	-	-	480999.03	2371190.86	Картометрический метод	7	Закрепление отсутствует
238	-	-	481009.93	2371193.26	Картометрический метод	7	Закрепление отсутствует
239	-	-	481010.73	2371201.74	Картометрический метод	7	Закрепление отсутствует
240	-	-	480996.97	2371215.50	Картометрический метод	7	Закрепление отсутствует
241	-	-	480981.61	2371224.45	Картометрический метод	7	Закрепление отсутствует
242	-	-	480971.17	2371235.67	Картометрический метод	7	Закрепление отсутствует
243	-	-	480967.93	2371264.24	Картометрический метод	7	Закрепление отсутствует
244	-	-	480981.23	2371284.99	Картометрический метод	7	Закрепление отсутствует
245	-	-	480992.97	2371288.53	Картометрический метод	7	Закрепление отсутствует
246	-	-	480997.64	2371282.97	Картометрический метод	7	Закрепление отсутствует
247	-	-	481000.85	2371273.67	Картометрический метод	7	Закрепление отсутствует
248	-	-	481006.29	2371270.11	Картометрический метод	7	Закрепление отсутствует
249	-	-	481011.73	2371273.67	Картометрический метод	7	Закрепление отсутствует
250	-	-	481012.61	2371293.95	Картометрический метод	7	Закрепление отсутствует
251	-	-	481010.61	2371309.59	Картометрический метод	7	Закрепление отсутствует
252	-	-	481012.62	2371319.79	Картометрический метод	7	Закрепление отсутствует
253	-	-	481014.49	2371327.55	Картометрический метод	7	Закрепление отсутствует
254	-	-	481013.72	2371333.87	Картометрический метод	7	Закрепление отсутствует
255	-	-	481009.40	2371340.53	Картометрический метод	7	Закрепление отсутствует
256	-	-	480992.65	2371345.17	Картометрический метод	7	Закрепление отсутствует

Сведения о местоположении измененных (уточненных) границ объекта							
1. Система координат МСК 47 зона 2							
2. Сведения о характерных точках границ объекта							
Обозначение характерных точек границ	Существующие координаты, м		Измененные (уточненные) координаты, м		Метод определения координат характерной точки	Средняя квадратическая погрешность положения характерной точки (M), м	Описание обозначения точки на местности (при наличии)
	X	Y	X	Y			
257	-	-	480988.65	2371353.04	Картометрический метод	7	Закрепление отсутствует
258	-	-	480988.66	2371361.26	Картометрический метод	7	Закрепление отсутствует
259	-	-	480992.20	2371370.67	Картометрический метод	7	Закрепление отсутствует
260	-	-	480994.20	2371384.33	Картометрический метод	7	Закрепление отсутствует
261	-	-	480989.10	2371405.05	Картометрический метод	7	Закрепление отсутствует
262	-	-	480972.25	2371425.01	Картометрический метод	7	Закрепление отсутствует
263	-	-	480968.95	2371435.79	Картометрический метод	7	Закрепление отсутствует
264	-	-	480971.27	2371440.50	Картометрический метод	7	Закрепление отсутствует
265	-	-	480976.93	2371444.77	Картометрический метод	7	Закрепление отсутствует
266	-	-	480978.14	2371451.43	Картометрический метод	7	Закрепление отсутствует
267	-	-	480975.37	2371459.46	Картометрический метод	7	Закрепление отсутствует
268	-	-	480967.17	2371471.77	Картометрический метод	7	Закрепление отсутствует
269	-	-	480962.68	2371485.30	Картометрический метод	7	Закрепление отсутствует
270	-	-	480963.07	2371492.50	Картометрический метод	7	Закрепление отсутствует
271	-	-	480969.34	2371503.26	Картометрический метод	7	Закрепление отсутствует
272	-	-	480976.37	2371507.36	Картометрический метод	7	Закрепление отсутствует
1	480998.81	2370732.06	480992.39	2371510.31	Картометрический метод	7	Закрепление отсутствует
							-
273	480817.60	2372533.49	480197.05	2372711.68	Картометрический метод	7	Закрепление отсутствует
274	480802.28	2372551.78	480185.66	2372721.65	Картометрический метод	7	Закрепление отсутствует
275	480766.15	2372577.16	480150.17	2372703.96	Картометрический метод	7	Закрепление отсутствует
276	480723.99	2372544.09	480143.91	2372705.15	Картометрический метод	7	Закрепление отсутствует
277	480707.59	2372525.74	480122.43	2372700.07	Картометрический метод	7	Закрепление отсутствует
278	480705.44	2372520.06	480114.12	2372695.93	Картометрический метод	7	Закрепление отсутствует
279	480746.22	2372464.76	480106.34	2372693.81	Картометрический метод	7	Закрепление отсутствует
280	-	-	480099.48	2372695.67	Картометрический метод	7	Закрепление отсутствует
281	-	-	480093.22	2372700.07	Картометрический метод	7	Закрепление отсутствует
282	-	-	480090.52	2372705.15	Картометрический метод	7	Закрепление отсутствует
283	-	-	480085.09	2372707.01	Картометрический метод	7	Закрепление отсутствует
284	-	-	480073.50	2372706.08	Картометрический метод	7	Закрепление отсутствует
285	-	-	480065.71	2372703.37	Картометрический метод	7	Закрепление отсутствует
286	-	-	480057.08	2372699.48	Картометрический метод	7	Закрепление

Сведения о местоположении измененных (уточненных) границ объекта							
1. Система координат МСК 47 зона 2							
2. Сведения о характерных точках границ объекта							
Обозначение характерных точек границ	Существующие координаты, м		Измененные (уточненные) координаты, м		Метод определения координат характерной точки	Средняя квадратическая погрешность положения характерной точки (M _t), м	Описание обозначения точки на местности (при наличии)
	X	Y	X	Y			
					метод		отсутствует
287	-	-	480047.18	2372698.04	Картометрический метод	7	Закрепление отсутствует
288	-	-	480032.04	2372700.07	Картометрический метод	7	Закрепление отсутствует
289	-	-	480022.94	2372699.43	Картометрический метод	7	Закрепление отсутствует
290	-	-	480014.95	2372683.71	Картометрический метод	7	Закрепление отсутствует
291	-	-	480046.73	2372646.41	Картометрический метод	7	Закрепление отсутствует
292	-	-	480097.11	2372630.51	Картометрический метод	7	Закрепление отсутствует
293	-	-	480109.03	2372636.52	Картометрический метод	7	Закрепление отсутствует
294	-	-	480120.65	2372642.78	Картометрический метод	7	Закрепление отсутствует
295	-	-	480131.40	2372644.89	Картометрический метод	7	Закрепление отсутствует
296	-	-	480161.76	2372676.63	Картометрический метод	7	Закрепление отсутствует
297	-	-	480176.59	2372642.04	Картометрический метод	7	Закрепление отсутствует
298	-	-	480186.65	2372613.24	Картометрический метод	7	Закрепление отсутствует
299	-	-	480208.56	2372579.16	Картометрический метод	7	Закрепление отсутствует
300	-	-	480219.48	2372618.22	Картометрический метод	7	Закрепление отсутствует
301	-	-	480202.32	2372678.46	Картометрический метод	7	Закрепление отсутствует
273	480817.60	2372533.49	480197.05	2372711.68	Картометрический метод	7	Закрепление отсутствует
							-
302	480687.29	2372542.57	480494.56	2372607.37	Картометрический метод	7	Закрепление отсутствует
303	480680.76	2372552.54	480452.63	2372627.96	Картометрический метод	7	Закрепление отсутствует
304	480678.29	2372566.12	480407.28	2372610.30	Картометрический метод	7	Закрепление отсутствует
305	480665.45	2372581.77	480378.68	2372583.56	Картометрический метод	7	Закрепление отсутствует
306	480608.96	2372611.61	480342.13	2372574.14	Картометрический метод	7	Закрепление отсутствует
307	480602.52	2372612.07	480230.79	2372558.69	Картометрический метод	7	Закрепление отсутствует
308	480598.14	2372607.56	480223.05	2372518.47	Картометрический метод	7	Закрепление отсутствует
309	480596.59	2372595.01	480243.90	2372504.97	Картометрический метод	7	Закрепление отсутствует
310	480616.39	2372586.25	480325.09	2372510.77	Картометрический метод	7	Закрепление отсутствует
311	480636.56	2372568.30	480357.28	2372518.66	Картометрический метод	7	Закрепление отсутствует
312	480646.33	2372551.50	480399.04	2372555.17	Картометрический метод	7	Закрепление отсутствует
313	480645.57	2372545.68	480445.53	2372606.89	Картометрический метод	7	Закрепление отсутствует
302	480687.29	2372542.57	480494.56	2372607.37	Картометрический метод	7	Закрепление отсутствует
							-
314	480493.30	2372604.27	480606.64	2372597.75	Картометрический	7	Закрепление

Сведения о местоположении измененных (уточненных) границ объекта							
1. Система координат МСК 47 зона 2							
2. Сведения о характерных точках границ объекта							
Обозначение характерных точек границ	Существующие координаты, м		Измененные (уточненные) координаты, м		Метод определения координат характерной точки	Средняя квадратическая погрешность положения характерной точки (M _t), м	Описание обозначения точки на местности (при наличии)
	X	Y	X	Y			
					метод		отсутствует
315	480487.91	2372614.66	480602.32	2372580.31	Картометрический метод	7	Закрепление отсутствует
316	480465.86	2372630.12	480631.77	2372568.66	Картометрический метод	7	Закрепление отсутствует
317	480440.20	2372634.43	480644.04	2372553.33	Картометрический метод	7	Закрепление отсутствует
318	480410.15	2372625.31	480649.27	2372534.51	Картометрический метод	7	Закрепление отсутствует
319	480395.41	2372615.84	480635.96	2372518.97	Картометрический метод	7	Закрепление отсутствует
320	480356.65	2372576.08	480632.48	2372510.57	Картометрический метод	7	Закрепление отсутствует
321	480320.80	2372581.57	480620.98	2372515.04	Картометрический метод	7	Закрепление отсутствует
322	480213.35	2372568.63	480619.47	2372502.32	Картометрический метод	7	Закрепление отсутствует
323	480205.27	2372563.67	480600.22	2372491.68	Картометрический метод	7	Закрепление отсутствует
324	480200.21	2372546.51	480592.92	2372474.61	Картометрический метод	7	Закрепление отсутствует
325	480199.89	2372512.42	480588.16	2372459.85	Картометрический метод	7	Закрепление отсутствует
326	480202.52	2372506.29	480604.64	2372443.32	Картометрический метод	7	Закрепление отсутствует
327	480243.41	2372514.22	480630.09	2372439.27	Картометрический метод	7	Закрепление отсутствует
328	480298.42	2372510.64	480633.18	2372467.93	Картометрический метод	7	Закрепление отсутствует
329	480353.92	2372528.06	480640.20	2372486.87	Картометрический метод	7	Закрепление отсутствует
330	480361.57	2372533.96	480657.47	2372482.36	Картометрический метод	7	Закрепление отсутствует
331	480379.66	2372569.51	480682.14	2372498.24	Картометрический метод	7	Закрепление отсутствует
332	480424.40	2372610.89	480692.54	2372522.40	Картометрический метод	7	Закрепление отсутствует
333	480446.37	2372610.87	480692.76	2372560.76	Картометрический метод	7	Закрепление отсутствует
334	480463.88	2372606.74	480668.52	2372584.47	Картометрический метод	7	Закрепление отсутствует
335	480480.95	2372597.06	480630.78	2372602.79	Картометрический метод	7	Закрепление отсутствует
314	480493.30	2372604.27	480606.64	2372597.75	Картометрический метод	7	Закрепление отсутствует
							-
336	480193.31	2372603.08	479911.29	2372690.92	Картометрический метод	7	Закрепление отсутствует
337	480199.10	2372614.15	479904.35	2372738.04	Картометрический метод	7	Закрепление отсутствует
338	480198.18	2372634.26	479872.80	2372813.71	Картометрический метод	7	Закрепление отсутствует
339	480173.68	2372705.80	479826.36	2372861.21	Картометрический метод	7	Закрепление отсутствует
340	480181.40	2372717.76	479786.53	2372862.97	Картометрический метод	7	Закрепление отсутствует
341	480180.21	2372726.67	479863.76	2372735.15	Картометрический метод	7	Закрепление отсутствует
342	480177.06	2372732.35	479886.66	2372702.95	Картометрический метод	7	Закрепление отсутствует
343	480156.33	2372744.96	479900.92	2372683.28	Картометрический метод	7	Закрепление отсутствует

План границ объекта



Масштаб 1:10000

Используемые условные знаки и обозначения:

- 1 - характерная точка границы объекта
- уточняемая (изменяемая) часть границы объекта
- существующая часть границы объекта, сведения о которой содержатся в Едином государственном реестре недвижимости
- граница кадастрового квартала
- граница муниципального образования
- существующие границы земельного участка, имеющиеся в Едином государственном реестре недвижимости, сведения о которых достаточны для определения их местоположения
- :30 - обозначение земельного участка, сведения о котором содержатся в Едином государственном реестре недвижимости
- 47:10:0110001 - номер кадастрового квартала
- 1 - область и номер выносного листа

Подпись _____

Дата « ____ » _____ 20 ____ г.

Место для оттиска печати (при наличии) лица, составившего описание местоположения границ объекта

ОПИСАНИЕ МЕСТОПОЛОЖЕНИЯ ГРАНИЦ

Граница населенного пункта - деревня Малочасовенское муниципального образования «Пашское сельское поселение»
Волховского муниципального района Ленинградской области (изменение местоположения)

(наименование объекта, местоположение границ которого описано (далее - объект))

Раздел 1

Сведения об объекте		
№ п/п	Характеристики объекта	Описание характеристик
1	2	3
1	Местоположение объекта	Ленинградская область, Волховский муниципальный район, Пашское сельское поселение, деревня Малочасовенское
2	Площадь объекта ± величина погрешности определения площади ($P \pm \Delta P$), м ²	95081 ± 7555
3	Иные характеристики объекта	-

Раздел 2

Сведения о местоположении границ объекта					
1. Система координат МСК 47 зона 2					
2. Сведения о характерных точках границ объекта					
Обозначение характерных точек границ	Координаты, м		Метод определения координат характерной точки	Средняя квадратическая погрешность положения характерной точки (Mt), м	Описание обозначения точки на местности (при наличии)
	X	Y			
1	2	3	4	5	6
-	-	-	-	-	-
3. Сведения о характерных точках части (частей) границы объекта					
Обозначение характерных точек части границы	Координаты, м		Метод определения координат характерной точки	Средняя квадратическая погрешность положения характерной точки (Mt), м	Описание обозначения точки на местности (при наличии)
	X	Y			
1	2	3	4	5	6
-	-	-	-	-	-

Раздел 3

Сведения о местоположении измененных (уточненных) границ объекта							
1. Система координат МСК 47 зона 2							
2. Сведения о характерных точках границ объекта							
Обозначение характерных точек границ	Существующие координаты, м		Измененные (уточненные) координаты, м		Метод определения координат характерной точки	Средняя квадратическая погрешность положения характерной точки (Mt), м	Описание обозначения точки на местности (при наличии)
	X	Y	X	Y			
1	2	3	4	5	6	7	8
1	471000,89	2391865,25	471000,89	2391865,25	Картометрический метод	7	Закрепление отсутствует
2	470996,81	2391851,52	470996,81	2391851,52	Картометрический метод	7	Закрепление отсутствует
3	470971,52	2391851,85	470971,52	2391851,85	Картометрический метод	7	Закрепление отсутствует
4	470969,76	2391829,53	470969,76	2391829,53	Картометрический метод	7	Закрепление отсутствует
5	470971,69	2391798,72	470971,69	2391798,72	Картометрический метод	7	Закрепление отсутствует
6	470989,53	2391800,34	470989,53	2391800,34	Картометрический метод	7	Закрепление отсутствует
7	470999,06	2391710,67	470999,06	2391710,67	Картометрический метод	7	Закрепление отсутствует
8	471004,18	2391688,60	471004,18	2391688,60	Картометрический метод	7	Закрепление отсутствует

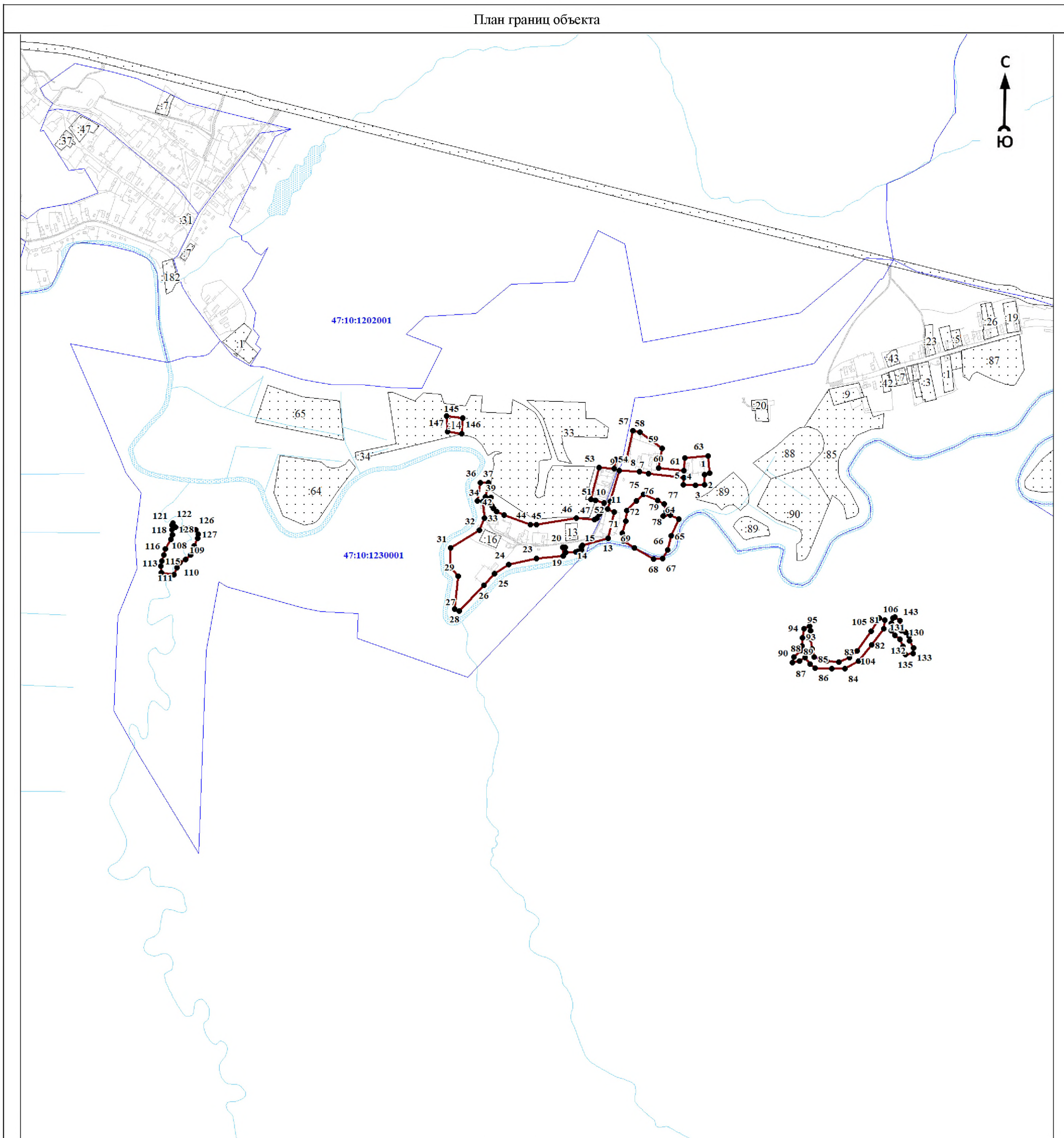
Сведения о местоположении измененных (уточненных) границ объекта							
1. Система координат МСК 47 зона 2							
2. Сведения о характерных точках границ объекта							
Обозначение характерных точек границ	Существующие координаты, м		Измененные (уточненные) координаты, м		Метод определения координат характерной точки	Средняя квадратическая погрешность положения характерной точки (Мт), м	Описание обозначения точки на местности (при наличии)
	X	Y	X	Y			
9	471006,60	2391636,82	471006,60	2391636,82	Картометрический метод	7	Закрепление отсутствует
10	470929,50	2391614,05	470929,50	2391614,05	Картометрический метод	7	Закрепление отсутствует
11	470910,54	2391607,41	470910,54	2391607,41	Картометрический метод	7	Закрепление отсутствует
12	470902,47	2391624,79	470902,47	2391624,79	Картометрический метод	7	Закрепление отсутствует
13	470837,29	2391608,65	470837,29	2391608,65	Картометрический метод	7	Закрепление отсутствует
14	470818,69	2391544,56	470818,69	2391544,56	Картометрический метод	7	Закрепление отсутствует
15	470814,60	2391541,39	470814,60	2391541,39	Картометрический метод	7	Закрепление отсутствует
16	470807,07	2391541,55	470807,07	2391541,55	Картометрический метод	7	Закрепление отсутствует
17	470803,99	2391533,00	470803,99	2391533,00	Картометрический метод	7	Закрепление отсутствует
18	470802,23	2391527,54	470802,23	2391527,54	Картометрический метод	7	Закрепление отсутствует
19	470800,69	2391502,86	470800,69	2391502,86	Картометрический метод	7	Закрепление отсутствует
20	470814,47	2391501,54	470814,47	2391501,54	Картометрический метод	7	Закрепление отсутствует
21	470814,33	2391495,27	470814,33	2391495,27	Картометрический метод	7	Закрепление отсутствует
22	470791,98	2391495,56	470791,98	2391495,56	Картометрический метод	7	Закрепление отсутствует
23	470786,19	2391429,00	470786,19	2391429,00	Картометрический метод	7	Закрепление отсутствует
24	470770,69	2391359,10	470770,69	2391359,10	Картометрический метод	7	Закрепление отсутствует
25	470748,13	2391323,52	470748,13	2391323,52	Картометрический метод	7	Закрепление отсутствует
26	470717,95	2391296,83	470717,95	2391296,83	Картометрический метод	7	Закрепление отсутствует
27	470653,20	2391234,64	470653,20	2391234,64	Картометрический метод	7	Закрепление отсутствует
28	470658,70	2391222,90	470658,70	2391222,90	Картометрический метод	7	Закрепление отсутствует
29	470740,88	2391232,43	470740,88	2391232,43	Картометрический метод	7	Закрепление отсутствует
30	470764,73	2391212,99	470764,73	2391212,99	Картометрический метод	7	Закрепление отсутствует
31	470812,05	2391213,36	470812,05	2391213,36	Картометрический метод	7	Закрепление отсутствует
32	470856,81	2391284,90	470856,81	2391284,90	Картометрический метод	7	Закрепление отсутствует
33	470887,63	2391297,38	470887,63	2391297,38	Картометрический метод	7	Закрепление отсутствует
34	470929,26	2391294,31	470929,26	2391294,31	Картометрический метод	7	Закрепление отсутствует
35	470930,19	2391279,74	470930,19	2391279,74	Картометрический метод	7	Закрепление отсутствует
36	470976,82	2391287,46	470976,82	2391287,46	Картометрический метод	7	Закрепление отсутствует
37	470976,42	2391308,59	470976,42	2391308,59	Картометрический метод	7	Закрепление отсутствует
38	470941,31	2391300,38	470941,31	2391300,38	Картометрический метод	7	Закрепление отсутствует
39	470939,71	2391314,77	470939,71	2391314,77	Картометрический метод	7	Закрепление отсутствует

Сведения о местоположении измененных (уточненных) границ объекта							
1. Система координат МСК 47 зона 2							
2. Сведения о характерных точках границ объекта							
Обозначение характерных точек границ	Существующие координаты, м		Измененные (уточненные) координаты, м		Метод определения координат характерной точки	Средняя квадратическая погрешность положения характерной точки (Мт), м	Описание обозначения точки на местности (при наличии)
	X	Y	X	Y			
40	470918,39	2391316,51	470918,39	2391316,51	Картометрический метод	7	Закрепление отсутствует
41	470911,45	2391320,44	470911,45	2391320,44	Картометрический метод	7	Закрепление отсутствует
42	470904,09	2391327,90	470904,09	2391327,90	Картометрический метод	7	Закрепление отсутствует
43	470895,46	2391347,60	470895,46	2391347,60	Картометрический метод	7	Закрепление отсутствует
44	470871,27	2391413,62	470871,27	2391413,62	Картометрический метод	7	Закрепление отсутствует
45	470870,84	2391428,19	470870,84	2391428,19	Картометрический метод	7	Закрепление отсутствует
46	470887,16	2391528,95	470887,16	2391528,95	Картометрический метод	7	Закрепление отсутствует
47	470884,19	2391574,83	470884,19	2391574,83	Картометрический метод	7	Закрепление отсутствует
48	470888,10	2391581,51	470888,10	2391581,51	Картометрический метод	7	Закрепление отсутствует
49	470897,30	2391587,58	470897,30	2391587,58	Картометрический метод	7	Закрепление отсутствует
50	470925,55	2391598,96	470925,55	2391598,96	Картометрический метод	7	Закрепление отсутствует
51	470931,83	2391577,96	470931,83	2391577,96	Картометрический метод	7	Закрепление отсутствует
52	470934,68	2391565,46	470934,68	2391565,46	Картометрический метод	7	Закрепление отсутствует
53	471014,29	2391586,01	471014,29	2391586,01	Картометрический метод	7	Закрепление отсутствует
54	471012,30	2391624,84	471012,30	2391624,84	Картометрический метод	7	Закрепление отсутствует
55	471035,19	2391628,66	471035,19	2391628,66	Картометрический метод	7	Закрепление отсутствует
56	471032,28	2391655,33	471032,28	2391655,33	Картометрический метод	7	Закрепление отсутствует
57	471107,75	2391671,22	471107,75	2391671,22	Картометрический метод	7	Закрепление отсутствует
58	471103,53	2391689,38	471103,53	2391689,38	Картометрический метод	7	Закрепление отсутствует
59	471063,08	2391745,42	471063,08	2391745,42	Картометрический метод	7	Закрепление отсутствует
60	471013,62	2391736,49	471013,62	2391736,49	Картометрический метод	7	Закрепление отсутствует
61	471007,54	2391800,42	471007,54	2391800,42	Картометрический метод	7	Закрепление отсутствует
62	471039,25	2391802,71	471039,25	2391802,71	Картометрический метод	7	Закрепление отсутствует
63	471043,99	2391860,49	471043,99	2391860,49	Картометрический метод	7	Закрепление отсутствует
1	471000,89	2391865,25	471000,89	2391865,25	Картометрический метод	7	Закрепление отсутствует
							-
64	470885,59	2391787,41	470885,59	2391787,41	Картометрический метод	7	Закрепление отсутствует
65	470842,54	2391767,82	470842,54	2391767,82	Картометрический метод	7	Закрепление отсутствует
66	470807,09	2391758,83	470807,09	2391758,83	Картометрический метод	7	Закрепление отсутствует
67	470786,45	2391746,13	470786,45	2391746,13	Картометрический метод	7	Закрепление отсутствует
68	470784,60	2391724,17	470784,60	2391724,17	Картометрический метод	7	Закрепление отсутствует
69	470813,17	2391675,48	470813,17	2391675,48	Картометрический метод	7	Закрепление

Сведения о местоположении измененных (уточненных) границ объекта							
1. Система координат МСК 47 зона 2							
2. Сведения о характерных точках границ объекта							
Обозначение характерных точек границ	Существующие координаты, м		Измененные (уточненные) координаты, м		Метод определения координат характерной точки	Средняя квадратическая погрешность положения характерной точки (M _t), м	Описание обозначения точки на местности (при наличии)
	X	Y	X	Y			
					метод		отсутствует
70	470830,37	2391647,70	470830,37	2391647,70	Картометрический метод	7	Закрепление отсутствует
71	470849,42	2391645,06	470849,42	2391645,06	Картометрический метод	7	Закрепление отсутствует
72	470880,11	2391654,05	470880,11	2391654,05	Картометрический метод	7	Закрепление отсутствует
73	470906,31	2391656,70	470906,31	2391656,70	Картометрический метод	7	Закрепление отсутствует
74	470931,18	2391680,51	470931,18	2391680,51	Картометрический метод	7	Закрепление отсутствует
75	470947,58	2391698,24	470947,58	2391698,24	Картометрический метод	7	Закрепление отсутствует
76	470932,50	2391733,96	470932,50	2391733,96	Картометрический метод	7	Закрепление отсутствует
77	470922,71	2391750,89	470922,71	2391750,89	Картометрический метод	7	Закрепление отсутствует
78	470903,66	2391754,86	470903,66	2391754,86	Картометрический метод	7	Закрепление отсутствует
79	470892,50	2391747,37	470892,50	2391747,37	Картометрический метод	7	Закрепление отсутствует
80	470894,92	2391765,41	470894,92	2391765,41	Картометрический метод	7	Закрепление отсутствует
64	470885,59	2391787,41	470885,59	2391787,41	Картометрический метод	7	Закрепление отсутствует
							-
81	470608,87	2392302,80	470608,87	2392302,80	Картометрический метод	7	Закрепление отсутствует
82	470568,33	2392272,08	470568,33	2392272,08	Картометрический метод	7	Закрепление отсутствует
83	470527,63	2392239,21	470527,63	2392239,21	Картометрический метод	7	Закрепление отсутствует
84	470508,75	2392204,99	470508,75	2392204,99	Картометрический метод	7	Закрепление отсутствует
85	470509,43	2392172,63	470509,43	2392172,63	Картометрический метод	7	Закрепление отсутствует
86	470510,59	2392130,24	470510,59	2392130,24	Картометрический метод	7	Закрепление отсутствует
87	470520,58	2392117,23	470520,58	2392117,23	Картометрический метод	7	Закрепление отсутствует
88	470536,74	2392104,85	470536,74	2392104,85	Картометрический метод	7	Закрепление отсутствует
89	470528,39	2392091,49	470528,39	2392091,49	Картометрический метод	7	Закрепление отсутствует
90	470524,75	2392073,05	470524,75	2392073,05	Картометрический метод	7	Закрепление отсутствует
91	470538,57	2392076,42	470538,57	2392076,42	Картометрический метод	7	Закрепление отсутствует
92	470554,91	2392094,37	470554,91	2392094,37	Картометрический метод	7	Закрепление отсутствует
93	470565,81	2392097,86	470565,81	2392097,86	Картометрический метод	7	Закрепление отсутствует
94	470586,36	2392098,03	470586,36	2392098,03	Картометрический метод	7	Закрепление отсутствует
95	470609,01	2392102,05	470609,01	2392102,05	Картометрический метод	7	Закрепление отсутствует
96	470615,44	2392116,48	470615,44	2392116,48	Картометрический метод	7	Закрепление отсутствует
97	470603,79	2392118,88	470603,79	2392118,88	Картометрический метод	7	Закрепление отсутствует
98	470583,25	2392118,70	470583,25	2392118,70	Картометрический метод	7	Закрепление отсутствует

Сведения о местоположении измененных (уточненных) границ объекта							
1. Система координат МСК 47 зона 2							
2. Сведения о характерных точках границ объекта							
Обозначение характерных точек границ	Существующие координаты, м		Измененные (уточненные) координаты, м		Метод определения координат характерной точки	Средняя квадратическая погрешность положения характерной точки (M _t), м	Описание обозначения точки на местности (при наличии)
	X	Y	X	Y			
99	470557,96	2392122,62	470557,96	2392122,62	Картометрический метод	7	Закрепление отсутствует
100	470538,29	2392127,90	470538,29	2392127,90	Картометрический метод	7	Закрепление отсутствует
101	470527,62	2392159,11	470527,62	2392159,11	Картометрический метод	7	Закрепление отсутствует
102	470525,96	2392190,32	470525,96	2392190,32	Картометрический метод	7	Закрепление отсутствует
103	470536,47	2392217,35	470536,47	2392217,35	Картометрический метод	7	Закрепление отсутствует
104	470552,98	2392235,54	470552,98	2392235,54	Картометрический метод	7	Закрепление отсутствует
105	470603,04	2392270,92	470603,04	2392270,92	Картометрический метод	7	Закрепление отсутствует
106	470635,42	2392292,11	470635,42	2392292,11	Картометрический метод	7	Закрепление отсутствует
107	470631,25	2392306,29	470631,25	2392306,29	Картометрический метод	7	Закрепление отсутствует
81	470608,87	2392302,80	470608,87	2392302,80	Картометрический метод	7	Закрепление отсутствует
							-
108	470794,95	2390558,74	470794,95	2390558,74	Картометрический метод	7	Закрепление отсутствует
109	470783,82	2390545,68	470783,82	2390545,68	Картометрический метод	7	Закрепление отсутствует
110	470776,06	2390532,08	470776,06	2390532,08	Картометрический метод	7	Закрепление отсутствует
111	470762,80	2390523,77	470762,80	2390523,77	Картометрический метод	7	Закрепление отсутствует
112	470745,73	2390515,74	470745,73	2390515,74	Картометрический метод	7	Закрепление отсутствует
113	470750,80	2390484,71	470750,80	2390484,71	Картометрический метод	7	Закрепление отсутствует
114	470766,85	2390483,36	470766,85	2390483,36	Картометрический метод	7	Закрепление отсутствует
115	470779,70	2390485,28	470779,70	2390485,28	Картометрический метод	7	Закрепление отсутствует
116	470794,27	2390491,12	470794,27	2390491,12	Картометрический метод	7	Закрепление отсутствует
117	470810,21	2390494,28	470810,21	2390494,28	Картометрический метод	7	Закрепление отсутствует
118	470834,46	2390508,10	470834,46	2390508,10	Картометрический метод	7	Закрепление отсутствует
119	470845,11	2390512,41	470845,11	2390512,41	Картометрический метод	7	Закрепление отсутствует
120	470857,97	2390510,78	470857,97	2390510,78	Картометрический метод	7	Закрепление отсутствует
121	470870,34	2390510,98	470870,34	2390510,98	Картометрический метод	7	Закрепление отсутствует
122	470875,42	2390513,94	470875,42	2390513,94	Картометрический метод	7	Закрепление отсутствует
123	470864,29	2390519,71	470864,29	2390519,71	Картометрический метод	7	Закрепление отсутствует
124	470862,58	2390539,64	470862,58	2390539,64	Картометрический метод	7	Закрепление отсутствует
125	470862,09	2390557,57	470862,09	2390557,57	Картометрический метод	7	Закрепление отсутствует
126	470858,45	2390570,42	470858,45	2390570,42	Картометрический метод	7	Закрепление отсутствует
127	470847,11	2390577,71	470847,11	2390577,71	Картометрический метод	7	Закрепление отсутствует
128	470836,39	2390576,48	470836,39	2390576,48	Картометрический метод	7	Закрепление

План границ объекта



Масштаб 1:10000

Используемые условные знаки и обозначения:

- 1 - характерная точка границы объекта
- уточняемая (изменяемая) часть границы объекта
- существующая часть границы объекта, сведения о которой содержатся в Едином государственном реестре недвижимости
- граница кадастрового квартала
- граница муниципального образования
- существующие границы земельного участка, имеющиеся в Едином государственном реестре недвижимости, сведения о которых достаточны для определения их местоположения
- :30 - обозначение земельного участка, сведения о котором содержатся в Едином государственном реестре недвижимости
- 47:10:0110001 - номер кадастрового квартала
- 1 - область и номер выносного листа

Подпись _____

Дата « ____ » _____ 20 ____ г.

Место для оттиска печати (при наличии) лица, составившего описание местоположения границ объекта

ОПИСАНИЕ МЕСТОПОЛОЖЕНИЯ ГРАНИЦ

Граница населенного пункта - деревня Малыжино муниципального образования «Пашское сельское поселение»

Волховского муниципального района Ленинградской области (изменение местоположения)

(наименование объекта, местоположение границ которого описано (далее - объект))

Раздел 1

Сведения об объекте		
№ п/п	Характеристики объекта	Описание характеристик
1	2	3
1	Местоположение объекта	Ленинградская область, Волховский муниципальный район, Пашское сельское поселение, деревня Малыжино
2	Площадь объекта ± величина погрешности определения площади ($P \pm \Delta P$), м ²	177887 ± 10333
3	Иные характеристики объекта	-

Раздел 2

Сведения о местоположении границ объекта					
1. Система координат МСК 47 зона 2					
2. Сведения о характерных точках границ объекта					
Обозначение характерных точек границ	Координаты, м		Метод определения координат характерной точки	Средняя квадратическая погрешность положения характерной точки (Mt), м	Описание обозначения точки на местности (при наличии)
	X	Y			
1	2	3	4	5	6
-	-	-	-	-	-
3. Сведения о характерных точках части (частей) границы объекта					
Обозначение характерных точек части границы	Координаты, м		Метод определения координат характерной точки	Средняя квадратическая погрешность положения характерной точки (Mt), м	Описание обозначения точки на местности (при наличии)
	X	Y			
1	2	3	4	5	6
-	-	-	-	-	-

Раздел 3

Сведения о местоположении измененных (уточненных) границ объекта							
1. Система координат МСК 47 зона 2							
2. Сведения о характерных точках границ объекта							
Обозначение характерных точек границ	Существующие координаты, м		Измененные (уточненные) координаты, м		Метод определения координат характерной точки	Средняя квадратическая погрешность положения характерной точки (Mt), м	Описание обозначения точки на местности (при наличии)
	X	Y	X	Y			
1	2	3	4	5	6	7	8
1	471083,41	2393848,13	470781,27	2393275,91	Картометрический метод	7	Закрепление отсутствует
2	471045,06	2393821,47	470788,69	2393237,51	Картометрический метод	7	Закрепление отсутствует
3	470993,89	2393816,07	470789,34	2393209,46	Картометрический метод	7	Закрепление отсутствует
4	470989,61	2393788,50	470809,30	2393209,09	Картометрический метод	7	Закрепление отсутствует
5	470991,20	2393749,85	470821,28	2393233,92	Картометрический метод	7	Закрепление отсутствует
6	470981,96	2393730,33	470820,11	2393248,12	Картометрический метод	7	Закрепление отсутствует
7	470972,08	2393718,63	470812,72	2393258,99	Картометрический метод	7	Закрепление отсутствует
1	471083,41	2393848,13	470781,27	2393275,91	Картометрический метод	7	Закрепление отсутствует

Сведения о местоположении измененных (уточненных) границ объекта							
1. Система координат МСК 47 зона 2							
2. Сведения о характерных точках границ объекта							
Обозначение характерных точек границ	Существующие координаты, м		Измененные (уточненные) координаты, м		Метод определения координат характерной точки	Средняя квадратическая погрешность положения характерной точки (Mт), м	Описание обозначения точки на местности (при наличии)
	X	Y	X	Y			
							-
8	471103,07	2394629,04	471083,41	2393848,13	Картометрический метод	7	Закрепление отсутствует
9	471082,51	2394617,71	471045,06	2393821,47	Картометрический метод	7	Закрепление отсутствует
10	471065,83	2394607,99	470993,89	2393816,07	Картометрический метод	7	Закрепление отсутствует
11	471049,46	2394580,16	470989,61	2393788,50	Картометрический метод	7	Закрепление отсутствует
12	471048,50	2394555,74	470991,20	2393749,85	Картометрический метод	7	Закрепление отсутствует
13	471044,79	2394536,32	470981,96	2393730,33	Картометрический метод	7	Закрепление отсутствует
14	471065,35	2394522,83	470972,08	2393718,63	Картометрический метод	7	Закрепление отсутствует
15	471080,07	2394521,70	470946,95	2393692,84	Картометрический метод	7	Закрепление отсутствует
16	471084,14	2394516,03	470946,12	2393655,65	Картометрический метод	7	Закрепление отсутствует
17	471080,73	2394510,85	471040,44	2393678,15	Картометрический метод	7	Закрепление отсутствует
18	471062,43	2394501,79	471033,28	2393621,05	Картометрический метод	7	Закрепление отсутствует
19	471049,32	2394486,88	471034,51	2393604,37	Картометрический метод	7	Закрепление отсутствует
20	471041,87	2394465,20	470975,40	2393597,37	Картометрический метод	7	Закрепление отсутствует
21	471031,02	2394443,99	470975,36	2393567,82	Картометрический метод	7	Закрепление отсутствует
22	471015,00	2394440,59	470976,90	2393555,20	Картометрический метод	7	Закрепление отсутствует
23	470995,57	2394437,84	471026,96	2393560,51	Картометрический метод	7	Закрепление отсутствует
24	470990,55	2394430,89	471026,78	2393547,95	Картометрический метод	7	Закрепление отсутствует
25	470989,90	2394421,16	471036,95	2393540,07	Картометрический метод	7	Закрепление отсутствует
26	470996,23	2394414,84	471027,50	2393513,42	Картометрический метод	7	Закрепление отсутствует
27	471018,56	2394416,63	471028,30	2393507,40	Картометрический метод	7	Закрепление отсутствует
28	471027,61	2394408,05	471030,84	2393504,98	Картометрический метод	7	Закрепление отсутствует
29	471029,41	2394400,60	471041,29	2393498,27	Картометрический метод	7	Закрепление отсутствует
30	471020,83	2394389,28	471044,55	2393496,90	Картометрический метод	7	Закрепление отсутствует
31	471011,61	2394372,59	471090,99	2393487,74	Картометрический метод	7	Закрепление отсутствует
32	470998,48	2394366,93	471091,14	2393476,95	Картометрический метод	7	Закрепление отсутствует
33	470987,15	2394371,46	471093,40	2393451,34	Картометрический метод	7	Закрепление отсутствует
34	470979,06	2394387,00	471101,04	2393438,72	Картометрический метод	7	Закрепление отсутствует
35	470970,48	2394393,15	471140,18	2393469,81	Картометрический метод	7	Закрепление отсутствует
36	470965,87	2394396,90	471157,00	2393498,58	Картометрический метод	7	Закрепление отсутствует
37	470951,18	2394386,80	471139,40	2393509,30	Картометрический метод	7	Закрепление отсутствует
38	470926,74	2394370,78	471148,43	2393529,79	Картометрический	7	Закрепление

Сведения о местоположении измененных (уточненных) границ объекта							
1. Система координат МСК 47 зона 2							
2. Сведения о характерных точках границ объекта							
Обозначение характерных точек границ	Существующие координаты, м		Измененные (уточненные) координаты, м		Метод определения координат характерной точки	Средняя квадратическая погрешность положения характерной точки (M _t), м	Описание обозначения точки на местности (при наличии)
	X	Y	X	Y			
					метод		отсутствует
39	470931,38	2394306,13	471160,59	2393549,84	Картометрический метод	7	Закрепление отсутствует
40	470941,48	2394273,36	471164,54	2393555,14	Картометрический метод	7	Закрепление отсутствует
41	470964,22	2394277,73	471181,29	2393570,12	Картометрический метод	7	Закрепление отсутствует
42	470981,47	2394288,93	471173,23	2393576,36	Картометрический метод	7	Закрепление отсутствует
43	470974,67	2394322,48	471136,89	2393596,23	Картометрический метод	7	Закрепление отсутствует
44	470974,67	2394349,98	471120,38	2393587,49	Картометрический метод	7	Закрепление отсутствует
45	470980,51	2394355,09	471109,75	2393568,21	Картометрический метод	7	Закрепление отсутствует
46	470996,09	2394349,01	471082,92	2393585,51	Картометрический метод	7	Закрепление отсутствует
47	470998,52	2394315,69	471081,85	2393592,94	Картометрический метод	7	Закрепление отсутствует
48	471014,08	2394286,49	471086,75	2393606,25	Картометрический метод	7	Закрепление отсутствует
49	471033,78	2394288,18	471122,72	2393660,26	Картометрический метод	7	Закрепление отсутствует
50	471046,69	2394292,32	471155,14	2393665,92	Картометрический метод	7	Закрепление отсутствует
51	471062,98	2394275,31	471159,92	2393680,15	Картометрический метод	7	Закрепление отсутствует
52	471070,76	2394268,25	471137,56	2393686,05	Картометрический метод	7	Закрепление отсутствует
53	471089,50	2394277,00	471126,83	2393698,82	Картометрический метод	7	Закрепление отсутствует
54	471092,91	2394282,85	471109,60	2393744,09	Картометрический метод	7	Закрепление отсутствует
55	471094,60	2394295,01	471114,47	2393748,17	Картометрический метод	7	Закрепление отсутствует
56	471083,65	2394320,79	471131,14	2393757,67	Картометрический метод	7	Закрепление отсутствует
57	471075,87	2394341,23	471135,40	2393770,80	Картометрический метод	7	Закрепление отсутствует
58	471060,30	2394395,48	471130,01	2393787,05	Картометрический метод	7	Закрепление отсутствует
59	471069,06	2394417,61	471121,21	2393794,92	Картометрический метод	7	Закрепление отсутствует
60	471087,79	2394447,77	471103,96	2393793,07	Картометрический метод	7	Закрепление отсутствует
61	471099,95	2394461,40	471093,59	2393789,51	Картометрический метод	7	Закрепление отсутствует
8	471103,07	2394629,04	471083,41	2393848,13	Картометрический метод	7	Закрепление отсутствует
							-
62	470879,78	2395444,75	470885,59	2393548,78	Картометрический метод	7	Закрепление отсутствует
63	470881,25	2395421,92	470892,52	2393526,00	Картометрический метод	7	Закрепление отсутствует
64	470874,03	2395415,14	470895,71	2393507,40	Картометрический метод	7	Закрепление отсутствует
65	470854,30	2395415,13	470888,26	2393501,50	Картометрический метод	7	Закрепление отсутствует
66	470826,75	2395413,67	470870,50	2393498,66	Картометрический метод	7	Закрепление отсутствует
67	470818,50	2395405,28	470848,63	2393492,23	Картометрический метод	7	Закрепление отсутствует

Сведения о местоположении измененных (уточненных) границ объекта							
1. Система координат МСК 47 зона 2							
2. Сведения о характерных точках границ объекта							
Обозначение характерных точек границ	Существующие координаты, м		Измененные (уточненные) координаты, м		Метод определения координат характерной точки	Средняя квадратическая погрешность положения характерной точки (M _t), м	Описание обозначения точки на местности (при наличии)
	X	Y	X	Y			
68	470808,04	2395374,04	470841,71	2393480,66	Картометрический метод	7	Закрепление отсутствует
69	470802,30	2395335,59	470841,19	2393468,85	Картометрический метод	7	Закрепление отсутствует
70	470811,14	2395293,62	470848,11	2393463,68	Картометрический метод	7	Закрепление отсутствует
71	470878,87	2395261,86	470864,88	2393461,34	Картометрический метод	7	Закрепление отсутствует
72	470885,69	2395269,49	470905,49	2393488,67	Картометрический метод	7	Закрепление отсутствует
73	470897,45	2395280,09	470918,06	2393507,47	Картометрический метод	7	Закрепление отсутствует
74	470919,78	2395296,32	470912,38	2393526,74	Картометрический метод	7	Закрепление отсутствует
75	470920,93	2395347,43	470892,65	2393547,38	Картометрический метод	7	Закрепление отсутствует
62	470879,78	2395444,75	470885,59	2393548,78	Картометрический метод	7	Закрепление отсутствует
							-
76	471066,36	2395630,41	470841,85	2393855,16	Картометрический метод	7	Закрепление отсутствует
77	471033,20	2395621,01	470839,13	2393849,47	Картометрический метод	7	Закрепление отсутствует
78	471001,64	2395622,23	470827,61	2393825,20	Картометрический метод	7	Закрепление отсутствует
79	470964,76	2395598,18	470838,49	2393819,52	Картометрический метод	7	Закрепление отсутствует
80	470905,62	2395560,73	470825,16	2393783,45	Картометрический метод	7	Закрепление отсутствует
81	470888,16	2395540,15	470857,01	2393773,46	Картометрический метод	7	Закрепление отсутствует
82	470941,16	2395451,49	470872,18	2393816,55	Картометрический метод	7	Закрепление отсутствует
83	471016,17	2395498,48	470877,03	2393830,33	Картометрический метод	7	Закрепление отсутствует
76	471066,36	2395630,41	470841,85	2393855,16	Картометрический метод	7	Закрепление отсутствует
							-
84	471003,08	2394252,13	470906,08	2393916,27	Картометрический метод	7	Закрепление отсутствует
85	470993,76	2394237,37	470889,94	2393918,15	Картометрический метод	7	Закрепление отсутствует
86	470999,42	2394204,56	470885,15	2393905,65	Картометрический метод	7	Закрепление отсутствует
87	471014,12	2394186,39	470864,80	2393905,99	Картометрический метод	7	Закрепление отсутствует
88	471037,60	2394177,69	470864,32	2393900,35	Картометрический метод	7	Закрепление отсутствует
89	471044,74	2394169,44	470870,01	2393876,67	Картометрический метод	7	Закрепление отсутствует
90	471044,74	2394152,97	470892,77	2393860,38	Картометрический метод	7	Закрепление отсутствует
91	471048,00	2394148,62	470901,29	2393857,90	Картометрический метод	7	Закрепление отсутствует
92	471063,39	2394147,53	470918,70	2393878,88	Картометрический метод	7	Закрепление отсутствует
93	471082,04	2394152,35	470923,68	2393905,96	Картометрический метод	7	Закрепление отсутствует
94	471091,99	2394156,24	470914,52	2393905,96	Картометрический метод	7	Закрепление отсутствует
84	471003,08	2394252,13	470906,08	2393916,27	Картометрический метод	7	Закрепление отсутствует

Сведения о местоположении измененных (уточненных) границ объекта							
1. Система координат МСК 47 зона 2							
2. Сведения о характерных точках границ объекта							
Обозначение характерных точек границ	Существующие координаты, м		Измененные (уточненные) координаты, м		Метод определения координат характерной точки	Средняя квадратическая погрешность положения характерной точки (M _t), м	Описание обозначения точки на местности (при наличии)
	X	Y	X	Y			
							-
95	470743,49	2394521,06	471126,49	2394045,42	Картометрический метод	7	Закрепление отсутствует
96	470731,30	2394499,80	471112,19	2394051,01	Картометрический метод	7	Закрепление отсутствует
97	470727,18	2394469,63	471100,69	2394048,84	Картометрический метод	7	Закрепление отсутствует
98	470727,35	2394449,09	471080,49	2394042,15	Картометрический метод	7	Закрепление отсутствует
99	470723,53	2394426,74	471061,83	2394036,09	Картометрический метод	7	Закрепление отсутствует
100	470713,23	2394410,35	471037,59	2394039,52	Картометрический метод	7	Закрепление отсутствует
101	470716,30	2394395,88	471001,58	2394015,30	Картометрический метод	7	Закрепление отсутствует
102	470729,45	2394388,26	470995,03	2394004,19	Картометрический метод	7	Закрепление отсутствует
103	470750,40	2394385,54	471003,74	2393994,40	Картометрический метод	7	Закрепление отсутствует
104	470771,63	2394406,25	471013,64	2393992,85	Картометрический метод	7	Закрепление отсутствует
105	470769,55	2394427,85	471033,02	2394001,01	Картометрический метод	7	Закрепление отсутствует
106	470765,67	2394453,44	471072,06	2394000,46	Картометрический метод	7	Закрепление отсутствует
107	470776,00	2394492,16	471130,64	2394014,02	Картометрический метод	7	Закрепление отсутствует
108	470777,99	2394518,27	471138,08	2394020,79	Картометрический метод	7	Закрепление отсутствует
109	-	-	471139,37	2394032,76	Картометрический метод	7	Закрепление отсутствует
110	-	-	471134,12	2394037,17	Картометрический метод	7	Закрепление отсутствует
95	470743,49	2394521,06	471126,49	2394045,42	Картометрический метод	7	Закрепление отсутствует
							-
111	471094,92	2394899,89	470980,70	2394074,02	Картометрический метод	7	Закрепление отсутствует
112	471065,85	2394895,45	470970,75	2394055,37	Картометрический метод	7	Закрепление отсутствует
113	471054,45	2394879,28	470973,56	2394029,07	Картометрический метод	7	Закрепление отсутствует
114	471055,70	2394861,62	470979,00	2394021,33	Картометрический метод	7	Закрепление отсутствует
115	471065,02	2394849,58	470991,00	2394024,36	Картометрический метод	7	Закрепление отсутствует
116	471070,63	2394841,97	471032,15	2394053,19	Картометрический метод	7	Закрепление отсутствует
117	471084,72	2394828,87	471040,39	2394070,13	Картометрический метод	7	Закрепление отсутствует
118	471107,14	2394823,71	471042,56	2394077,90	Картометрический метод	7	Закрепление отсутствует
119	471129,85	2394825,29	471033,23	2394080,55	Картометрический метод	7	Закрепление отсутствует
120	471147,67	2394832,90	470995,93	2394081,63	Картометрический метод	7	Закрепление отсутствует
111	471094,92	2394899,89	470980,70	2394074,02	Картометрический метод	7	Закрепление отсутствует
							-
121	470639,00	2395758,41	470909,27	2394175,83	Картометрический метод	7	Закрепление отсутствует
122	470626,51	2395766,91	470868,50	2394137,01	Картометрический	7	Закрепление

Сведения о местоположении измененных (уточненных) границ объекта							
1. Система координат МСК 47 зона 2							
2. Сведения о характерных точках границ объекта							
Обозначение характерных точек границ	Существующие координаты, м		Измененные (уточненные) координаты, м		Метод определения координат характерной точки	Средняя квадратическая погрешность положения характерной точки (M _t), м	Описание обозначения точки на местности (при наличии)
	X	Y	X	Y			
					метод		отсутствует
123	470618,51	2395762,34	470859,88	2394115,51	Картометрический метод	7	Закрепление отсутствует
124	470621,58	2395741,18	470856,83	2394085,89	Картометрический метод	7	Закрепление отсутствует
125	470632,86	2395717,73	470864,32	2394068,52	Картометрический метод	7	Закрепление отсутствует
126	470657,54	2395686,42	470880,44	2394079,49	Картометрический метод	7	Закрепление отсутствует
127	470687,91	2395638,26	470885,33	2394118,24	Картометрический метод	7	Закрепление отсутствует
128	470728,67	2395617,56	470895,07	2394137,85	Картометрический метод	7	Закрепление отсутствует
129	470745,41	2395628,77	470912,10	2394152,66	Картометрический метод	7	Закрепление отсутствует
130	470749,54	2395638,62	470929,72	2394161,21	Картометрический метод	7	Закрепление отсутствует
131	470747,19	2395649,55	470923,66	2394171,00	Картометрический метод	7	Закрепление отсутствует
121	470639,00	2395758,41	470909,27	2394175,83	Картометрический метод	7	Закрепление отсутствует
							-
132	471126,49	2394045,42	471003,08	2394252,13	Картометрический метод	7	Закрепление отсутствует
133	471112,19	2394051,01	470993,76	2394237,37	Картометрический метод	7	Закрепление отсутствует
134	471100,69	2394048,84	470999,42	2394204,56	Картометрический метод	7	Закрепление отсутствует
135	471080,49	2394042,15	471014,12	2394186,39	Картометрический метод	7	Закрепление отсутствует
136	471061,83	2394036,09	471037,60	2394177,69	Картометрический метод	7	Закрепление отсутствует
137	471037,59	2394039,52	471044,74	2394169,44	Картометрический метод	7	Закрепление отсутствует
138	471001,58	2394015,30	471044,74	2394152,97	Картометрический метод	7	Закрепление отсутствует
139	470995,03	2394004,19	471048,00	2394148,62	Картометрический метод	7	Закрепление отсутствует
140	471003,74	2393994,40	471063,39	2394147,53	Картометрический метод	7	Закрепление отсутствует
141	471013,64	2393992,85	471082,04	2394152,35	Картометрический метод	7	Закрепление отсутствует
142	471033,02	2394001,01	471091,99	2394156,24	Картометрический метод	7	Закрепление отсутствует
143	471072,06	2394000,46	471113,28	2394144,12	Картометрический метод	7	Закрепление отсутствует
144	471130,64	2394014,02	471121,51	2394129,34	Картометрический метод	7	Закрепление отсутствует
145	471138,08	2394020,79	471156,78	2394100,41	Картометрический метод	7	Закрепление отсутствует
146	471139,37	2394032,76	471179,15	2394095,47	Картометрический метод	7	Закрепление отсутствует
147	471134,12	2394037,17	471184,61	2394098,85	Картометрический метод	7	Закрепление отсутствует
148	-	-	471189,51	2394105,37	Картометрический метод	7	Закрепление отсутствует
149	-	-	471186,98	2394119,13	Картометрический метод	7	Закрепление отсутствует
150	-	-	471201,93	2394136,20	Картометрический метод	7	Закрепление отсутствует
151	-	-	471204,58	2394149,83	Картометрический метод	7	Закрепление отсутствует

Сведения о местоположении измененных (уточненных) границ объекта							
1. Система координат МСК 47 зона 2							
2. Сведения о характерных точках границ объекта							
Обозначение характерных точек границ	Существующие координаты, м		Измененные (уточненные) координаты, м		Метод определения координат характерной точки	Средняя квадратическая погрешность положения характерной точки (M _t), м	Описание обозначения точки на местности (при наличии)
	X	Y	X	Y			
152	-	-	471195,09	2394155,62	Картометрический метод	7	Закрепление отсутствует
153	-	-	471195,21	2394134,24	Картометрический метод	7	Закрепление отсутствует
154	-	-	471183,00	2394122,00	Картометрический метод	7	Закрепление отсутствует
155	-	-	471142,17	2394128,51	Картометрический метод	7	Закрепление отсутствует
156	-	-	471116,86	2394161,76	Картометрический метод	7	Закрепление отсутствует
157	-	-	471101,48	2394209,78	Картометрический метод	7	Закрепление отсутствует
158	-	-	471094,32	2394230,61	Картометрический метод	7	Закрепление отсутствует
159	-	-	471088,10	2394241,72	Картометрический метод	7	Закрепление отсутствует
160	-	-	471074,88	2394245,15	Картометрический метод	7	Закрепление отсутствует
161	-	-	471064,48	2394239,55	Картометрический метод	7	Закрепление отсутствует
162	-	-	471056,25	2394244,52	Картометрический метод	7	Закрепление отсутствует
163	-	-	471032,14	2394257,11	Картометрический метод	7	Закрепление отсутствует
164	-	-	471013,03	2394254,47	Картометрический метод	7	Закрепление отсутствует
132	471126,49	2394045,42	471003,08	2394252,13	Картометрический метод	7	Закрепление отсутствует
							-
165	471187,04	2394769,36	471103,07	2394629,04	Картометрический метод	7	Закрепление отсутствует
166	471205,77	2394699,18	471082,51	2394617,71	Картометрический метод	7	Закрепление отсутствует
167	471223,16	2394695,80	471065,83	2394607,99	Картометрический метод	7	Закрепление отсутствует
168	471244,54	2394698,18	471049,46	2394580,16	Картометрический метод	7	Закрепление отсутствует
169	471254,46	2394701,85	471048,50	2394555,74	Картометрический метод	7	Закрепление отсутствует
170	471276,48	2394724,07	471044,79	2394536,32	Картометрический метод	7	Закрепление отсутствует
171	471230,34	2394726,57	471065,35	2394522,83	Картометрический метод	7	Закрепление отсутствует
172	471201,50	2394739,44	471080,07	2394521,70	Картометрический метод	7	Закрепление отсутствует
173	471199,64	2394771,12	471084,14	2394516,03	Картометрический метод	7	Закрепление отсутствует
174	-	-	471080,73	2394510,85	Картометрический метод	7	Закрепление отсутствует
175	-	-	471062,43	2394501,79	Картометрический метод	7	Закрепление отсутствует
176	-	-	471049,32	2394486,88	Картометрический метод	7	Закрепление отсутствует
177	-	-	471041,87	2394465,20	Картометрический метод	7	Закрепление отсутствует
178	-	-	471031,02	2394443,99	Картометрический метод	7	Закрепление отсутствует
179	-	-	471015,00	2394440,59	Картометрический метод	7	Закрепление отсутствует
180	-	-	470995,57	2394437,84	Картометрический метод	7	Закрепление отсутствует
181	-	-	470990,55	2394430,89	Картометрический метод	7	Закрепление

Сведения о местоположении измененных (уточненных) границ объекта

1. Система координат МСК 47 зона 2

2. Сведения о характерных точках границ объекта

Обозначение характерных точек границ	Существующие координаты, м		Измененные (уточненные) координаты, м		Метод определения координат характерной точки	Средняя квадратическая погрешность положения характерной точки (M _t), м	Описание обозначения точки на местности (при наличии)
	X	Y	X	Y			
					метод		отсутствует
182	-	-	470989,90	2394421,16	Картометрический метод	7	Закрепление отсутствует
183	-	-	470996,23	2394414,84	Картометрический метод	7	Закрепление отсутствует
184	-	-	471018,56	2394416,63	Картометрический метод	7	Закрепление отсутствует
185	-	-	471027,61	2394408,05	Картометрический метод	7	Закрепление отсутствует
186	-	-	471029,41	2394400,60	Картометрический метод	7	Закрепление отсутствует
187	-	-	471020,83	2394389,28	Картометрический метод	7	Закрепление отсутствует
188	-	-	471011,61	2394372,59	Картометрический метод	7	Закрепление отсутствует
189	-	-	470998,48	2394366,93	Картометрический метод	7	Закрепление отсутствует
190	-	-	470987,15	2394371,46	Картометрический метод	7	Закрепление отсутствует
191	-	-	470979,06	2394387,00	Картометрический метод	7	Закрепление отсутствует
192	-	-	470970,48	2394393,15	Картометрический метод	7	Закрепление отсутствует
193	-	-	470965,87	2394396,90	Картометрический метод	7	Закрепление отсутствует
194	-	-	470951,18	2394386,80	Картометрический метод	7	Закрепление отсутствует
195	-	-	470926,74	2394370,78	Картометрический метод	7	Закрепление отсутствует
196	-	-	470931,38	2394306,13	Картометрический метод	7	Закрепление отсутствует
197	-	-	470941,48	2394273,36	Картометрический метод	7	Закрепление отсутствует
198	-	-	470964,22	2394277,73	Картометрический метод	7	Закрепление отсутствует
199	-	-	470981,47	2394288,93	Картометрический метод	7	Закрепление отсутствует
200	-	-	470974,67	2394322,48	Картометрический метод	7	Закрепление отсутствует
201	-	-	470974,67	2394349,98	Картометрический метод	7	Закрепление отсутствует
202	-	-	470980,51	2394355,09	Картометрический метод	7	Закрепление отсутствует
203	-	-	470996,09	2394349,01	Картометрический метод	7	Закрепление отсутствует
204	-	-	470998,52	2394315,69	Картометрический метод	7	Закрепление отсутствует
205	-	-	471014,08	2394286,49	Картометрический метод	7	Закрепление отсутствует
206	-	-	471033,78	2394288,18	Картометрический метод	7	Закрепление отсутствует
207	-	-	471046,69	2394292,32	Картометрический метод	7	Закрепление отсутствует
208	-	-	471062,98	2394275,31	Картометрический метод	7	Закрепление отсутствует
209	-	-	471070,76	2394268,25	Картометрический метод	7	Закрепление отсутствует
210	-	-	471089,50	2394277,00	Картометрический метод	7	Закрепление отсутствует
211	-	-	471092,91	2394282,85	Картометрический метод	7	Закрепление отсутствует
212	-	-	471094,60	2394295,01	Картометрический	7	Закрепление

Сведения о местоположении измененных (уточненных) границ объекта							
1. Система координат МСК 47 зона 2							
2. Сведения о характерных точках границ объекта							
Обозначение характерных точек границ	Существующие координаты, м		Измененные (уточненные) координаты, м		Метод определения координат характерной точки	Средняя квадратическая погрешность положения характерной точки (M _t), м	Описание обозначения точки на местности (при наличии)
	X	Y	X	Y			
					метод		отсутствует
213	-	-	471083,65	2394320,79	Картометрический метод	7	Закрепление отсутствует
214	-	-	471075,87	2394341,23	Картометрический метод	7	Закрепление отсутствует
215	-	-	471060,30	2394395,48	Картометрический метод	7	Закрепление отсутствует
216	-	-	471069,06	2394417,61	Картометрический метод	7	Закрепление отсутствует
217	-	-	471087,79	2394447,77	Картометрический метод	7	Закрепление отсутствует
218	-	-	471099,95	2394461,40	Картометрический метод	7	Закрепление отсутствует
219	-	-	471119,66	2394501,06	Картометрический метод	7	Закрепление отсутствует
220	-	-	471129,15	2394541,20	Картометрический метод	7	Закрепление отсутствует
221	-	-	471132,06	2394564,60	Картометрический метод	7	Закрепление отсутствует
222	-	-	471127,51	2394609,13	Картометрический метод	7	Закрепление отсутствует
223	-	-	471124,12	2394621,11	Картометрический метод	7	Закрепление отсутствует
224	-	-	471121,20	2394628,55	Картометрический метод	7	Закрепление отсутствует
165	471187,04	2394769,36	471103,07	2394629,04	Картометрический метод	7	Закрепление отсутствует
							-
225	470980,70	2394074,02	470743,49	2394521,06	Картометрический метод	7	Закрепление отсутствует
226	470970,75	2394055,37	470731,30	2394499,80	Картометрический метод	7	Закрепление отсутствует
227	470973,56	2394029,07	470727,18	2394469,63	Картометрический метод	7	Закрепление отсутствует
228	470979,00	2394021,33	470727,35	2394449,09	Картометрический метод	7	Закрепление отсутствует
229	470991,00	2394024,36	470723,53	2394426,74	Картометрический метод	7	Закрепление отсутствует
230	471032,15	2394053,19	470713,23	2394410,35	Картометрический метод	7	Закрепление отсутствует
231	471040,39	2394070,13	470716,30	2394395,88	Картометрический метод	7	Закрепление отсутствует
232	471042,56	2394077,90	470729,45	2394388,26	Картометрический метод	7	Закрепление отсутствует
233	471033,23	2394080,55	470750,40	2394385,54	Картометрический метод	7	Закрепление отсутствует
234	470995,93	2394081,63	470771,63	2394406,25	Картометрический метод	7	Закрепление отсутствует
235	-	-	470769,55	2394427,85	Картометрический метод	7	Закрепление отсутствует
236	-	-	470765,67	2394453,44	Картометрический метод	7	Закрепление отсутствует
237	-	-	470776,00	2394492,16	Картометрический метод	7	Закрепление отсутствует
238	-	-	470777,99	2394518,27	Картометрический метод	7	Закрепление отсутствует
225	470980,70	2394074,02	470743,49	2394521,06	Картометрический метод	7	Закрепление отсутствует
							-
239	471075,86	2395232,40	470954,04	2394570,44	Картометрический метод	7	Закрепление отсутствует
240	471062,81	2395239,81	470933,42	2394530,02	Картометрический	7	Закрепление

Сведения о местоположении измененных (уточненных) границ объекта							
1. Система координат МСК 47 зона 2							
2. Сведения о характерных точках границ объекта							
Обозначение характерных точек границ	Существующие координаты, м		Измененные (уточненные) координаты, м		Метод определения координат характерной точки	Средняя квадратическая погрешность положения характерной точки (M _t), м	Описание обозначения точки на местности (при наличии)
	X	Y	X	Y			
					метод		отсутствует
241	471057,76	2395221,99	470923,95	2394479,18	Картометрический метод	7	Закрепление отсутствует
242	471064,84	2395203,13	470931,63	2394426,92	Картометрический метод	7	Закрепление отсутствует
243	471077,03	2395189,93	470947,46	2394443,73	Картометрический метод	7	Закрепление отсутствует
244	471083,40	2395177,93	470956,69	2394488,85	Картометрический метод	7	Закрепление отсутствует
245	471084,14	2395165,01	470964,93	2394500,26	Картометрический метод	7	Закрепление отсутствует
246	471099,78	2395159,83	470968,79	2394512,40	Картометрический метод	7	Закрепление отсутствует
247	471108,41	2395164,14	470977,97	2394521,19	Картометрический метод	7	Закрепление отсутствует
248	471117,16	2395174,61	470969,55	2394542,89	Картометрический метод	7	Закрепление отсутствует
249	471114,08	2395184,60	470965,59	2394557,63	Картометрический метод	7	Закрепление отсутствует
250	471121,29	2395196,00	470960,12	2394567,45	Картометрический метод	7	Закрепление отсутствует
239	471075,86	2395232,40	470954,04	2394570,44	Картометрический метод	7	Закрепление отсутствует
							-
251	470954,04	2394570,44	471219,28	2394544,31	Картометрический метод	7	Закрепление отсутствует
252	470933,42	2394530,02	471211,73	2394532,21	Картометрический метод	7	Закрепление отсутствует
253	470923,95	2394479,18	471204,65	2394522,18	Картометрический метод	7	Закрепление отсутствует
254	470931,63	2394426,92	471184,98	2394439,76	Картометрический метод	7	Закрепление отсутствует
255	470947,46	2394443,73	471196,95	2394451,08	Картометрический метод	7	Закрепление отсутствует
256	470956,69	2394488,85	471203,38	2394465,50	Картометрический метод	7	Закрепление отсутствует
257	470964,93	2394500,26	471209,86	2394480,89	Картометрический метод	7	Закрепление отсутствует
258	470968,79	2394512,40	471224,35	2394500,87	Картометрический метод	7	Закрепление отсутствует
259	470977,97	2394521,19	471244,64	2394519,63	Картометрический метод	7	Закрепление отсутствует
260	470969,55	2394542,89	471251,75	2394526,19	Картометрический метод	7	Закрепление отсутствует
261	470965,59	2394557,63	471253,16	2394536,89	Картометрический метод	7	Закрепление отсутствует
262	470960,12	2394567,45	471241,52	2394540,42	Картометрический метод	7	Закрепление отсутствует
263	-	-	471236,76	2394551,21	Картометрический метод	7	Закрепление отсутствует
264	-	-	471227,70	2394561,14	Картометрический метод	7	Закрепление отсутствует
265	-	-	471219,27	2394558,76	Картометрический метод	7	Закрепление отсутствует
251	470954,04	2394570,44	471219,28	2394544,31	Картометрический метод	7	Закрепление отсутствует
							-
266	470885,59	2393548,78	471187,04	2394769,36	Картометрический метод	7	Закрепление отсутствует
267	470892,52	2393526,00	471205,77	2394699,18	Картометрический метод	7	Закрепление отсутствует
268	470895,71	2393507,40	471223,16	2394695,80	Картометрический	7	Закрепление

Сведения о местоположении измененных (уточненных) границ объекта							
1. Система координат МСК 47 зона 2							
2. Сведения о характерных точках границ объекта							
Обозначение характерных точек границ	Существующие координаты, м		Измененные (уточненные) координаты, м		Метод определения координат характерной точки	Средняя квадратическая погрешность положения характерной точки (M _t), м	Описание обозначения точки на местности (при наличии)
	X	Y	X	Y			
					метод		отсутствует
269	470888,26	2393501,50	471244,54	2394698,18	Картометрический метод	7	Закрепление отсутствует
270	470870,50	2393498,66	471254,46	2394701,85	Картометрический метод	7	Закрепление отсутствует
271	470848,63	2393492,23	471276,48	2394724,07	Картометрический метод	7	Закрепление отсутствует
272	470841,71	2393480,66	471230,34	2394726,57	Картометрический метод	7	Закрепление отсутствует
273	470841,19	2393468,85	471201,50	2394739,44	Картометрический метод	7	Закрепление отсутствует
274	470848,11	2393463,68	471199,64	2394771,12	Картометрический метод	7	Закрепление отсутствует
266	470885,59	2393548,78	471187,04	2394769,36	Картометрический метод	7	Закрепление отсутствует
							-
275	471219,28	2394544,31	471115,05	2394730,16	Картометрический метод	7	Закрепление отсутствует
276	471211,73	2394532,21	471116,65	2394745,74	Картометрический метод	7	Закрепление отсутствует
277	471204,65	2394522,18	471102,90	2394751,16	Картометрический метод	7	Закрепление отсутствует
278	471184,98	2394439,76	471095,28	2394721,01	Картометрический метод	7	Закрепление отсутствует
279	471196,95	2394451,08	471090,47	2394713,29	Картометрический метод	7	Закрепление отсутствует
280	471203,38	2394465,50	471092,80	2394711,47	Картометрический метод	7	Закрепление отсутствует
281	471209,86	2394480,89	471105,88	2394720,73	Картометрический метод	7	Закрепление отсутствует
275	471219,28	2394544,31	471115,05	2394730,16	Картометрический метод	7	Закрепление отсутствует
							-
282	470906,08	2393916,27	471139,92	2394813,98	Картометрический метод	7	Закрепление отсутствует
283	470889,94	2393918,15	471108,23	2394801,10	Картометрический метод	7	Закрепление отсутствует
284	470885,15	2393905,65	471096,98	2394792,49	Картометрический метод	7	Закрепление отсутствует
285	470864,80	2393905,99	471084,80	2394789,37	Картометрический метод	7	Закрепление отсутствует
286	470864,32	2393900,35	471095,69	2394773,30	Картометрический метод	7	Закрепление отсутствует
287	470870,01	2393876,67	471094,53	2394768,44	Картометрический метод	7	Закрепление отсутствует
288	470892,77	2393860,38	471107,18	2394778,39	Картометрический метод	7	Закрепление отсутствует
289	470901,29	2393857,90	471166,43	2394792,68	Картометрический метод	7	Закрепление отсутствует
290	470918,70	2393878,88	471157,30	2394810,63	Картометрический метод	7	Закрепление отсутствует
282	470906,08	2393916,27	471139,92	2394813,98	Картометрический метод	7	Закрепление отсутствует
							-
291	470909,27	2394175,83	471094,92	2394899,89	Картометрический метод	7	Закрепление отсутствует
292	470868,50	2394137,01	471065,85	2394895,45	Картометрический метод	7	Закрепление отсутствует
293	470859,88	2394115,51	471054,45	2394879,28	Картометрический метод	7	Закрепление отсутствует
294	470856,83	2394085,89	471055,70	2394861,62	Картометрический метод	7	Закрепление отсутствует

Сведения о местоположении измененных (уточненных) границ объекта							
1. Система координат МСК 47 зона 2							
2. Сведения о характерных точках границ объекта							
Обозначение характерных точек границ	Существующие координаты, м		Измененные (уточненные) координаты, м		Метод определения координат характерной точки	Средняя квадратическая погрешность положения характерной точки (M _t), м	Описание обозначения точки на местности (при наличии)
	X	Y	X	Y			
295	470864,32	2394068,52	471065,02	2394849,58	Картометрический метод	7	Закрепление отсутствует
296	470880,44	2394079,49	471070,63	2394841,97	Картометрический метод	7	Закрепление отсутствует
297	470885,33	2394118,24	471084,72	2394828,87	Картометрический метод	7	Закрепление отсутствует
298	470895,07	2394137,85	471107,14	2394823,71	Картометрический метод	7	Закрепление отсутствует
299	470912,10	2394152,66	471129,85	2394825,29	Картометрический метод	7	Закрепление отсутствует
300	470929,72	2394161,21	471147,67	2394832,90	Картометрический метод	7	Закрепление отсутствует
301	470923,66	2394171,00	471158,31	2394842,54	Картометрический метод	7	Закрепление отсутствует
302	-	-	471166,09	2394855,98	Картометрический метод	7	Закрепление отсутствует
303	-	-	471165,54	2394869,01	Картометрический метод	7	Закрепление отсутствует
304	-	-	471145,66	2394873,44	Картометрический метод	7	Закрепление отсутствует
305	-	-	471114,61	2394900,32	Картометрический метод	7	Закрепление отсутствует
291	470909,27	2394175,83	471094,92	2394899,89	Картометрический метод	7	Закрепление отсутствует
							-
306	470841,85	2393855,16	470956,08	2394940,64	Картометрический метод	7	Закрепление отсутствует
307	470839,13	2393849,47	470941,97	2394906,22	Картометрический метод	7	Закрепление отсутствует
308	470827,61	2393825,20	470950,77	2394875,16	Картометрический метод	7	Закрепление отсутствует
309	470838,49	2393819,52	470970,90	2394844,44	Картометрический метод	7	Закрепление отсутствует
310	470825,16	2393783,45	470991,27	2394849,08	Картометрический метод	7	Закрепление отсутствует
311	470857,01	2393773,46	470987,49	2394868,23	Картометрический метод	7	Закрепление отсутствует
312	470872,18	2393816,55	470975,45	2394885,34	Картометрический метод	7	Закрепление отсутствует
313	470877,03	2393830,33	470968,14	2394898,34	Картометрический метод	7	Закрепление отсутствует
314	-	-	470969,03	2394920,81	Картометрический метод	7	Закрепление отсутствует
315	-	-	470968,68	2394936,48	Картометрический метод	7	Закрепление отсутствует
306	470841,85	2393855,16	470956,08	2394940,64	Картометрический метод	7	Закрепление отсутствует
							-
316	470790,02	2395459,97	471075,86	2395232,40	Картометрический метод	7	Закрепление отсутствует
317	470769,66	2395440,03	471062,81	2395239,81	Картометрический метод	7	Закрепление отсутствует
318	470756,60	2395415,67	471057,76	2395221,99	Картометрический метод	7	Закрепление отсутствует
319	470755,36	2395392,24	471064,84	2395203,13	Картометрический метод	7	Закрепление отсутствует
320	470764,10	2395346,60	471077,03	2395189,93	Картометрический метод	7	Закрепление отсутствует
321	470769,59	2395339,30	471083,40	2395177,93	Картометрический метод	7	Закрепление отсутствует
322	470778,94	2395342,05	471084,14	2395165,01	Картометрический метод	7	Закрепление отсутствует

Сведения о местоположении измененных (уточненных) границ объекта							
1. Система координат МСК 47 зона 2							
2. Сведения о характерных точках границ объекта							
Обозначение характерных точек границ	Существующие координаты, м		Измененные (уточненные) координаты, м		Метод определения координат характерной точки	Средняя квадратическая погрешность положения характерной точки (M _t), м	Описание обозначения точки на местности (при наличии)
	X	Y	X	Y			
323	470782,44	2395347,89	471099,78	2395159,83	Картометрический метод	7	Закрепление отсутствует
324	470774,33	2395371,50	471108,41	2395164,14	Картометрический метод	7	Закрепление отсутствует
325	470772,48	2395401,31	471117,16	2395174,61	Картометрический метод	7	Закрепление отсутствует
326	470783,80	2395426,11	471114,08	2395184,60	Картометрический метод	7	Закрепление отсутствует
327	470799,28	2395447,27	471121,29	2395196,00	Картометрический метод	7	Закрепление отсутствует
328	470794,93	2395458,79	471126,91	2395214,35	Картометрический метод	7	Закрепление отсутствует
329	-	-	471111,79	2395227,67	Картометрический метод	7	Закрепление отсутствует
330	-	-	471097,49	2395237,04	Картометрический метод	7	Закрепление отсутствует
331	-	-	471088,82	2395240,33	Картометрический метод	7	Закрепление отсутствует
316	470790,02	2395459,97	471075,86	2395232,40	Картометрический метод	7	Закрепление отсутствует
							-
332	471139,92	2394813,98	470879,78	2395444,75	Картометрический метод	7	Закрепление отсутствует
333	471108,23	2394801,10	470881,25	2395421,92	Картометрический метод	7	Закрепление отсутствует
334	471096,98	2394792,49	470874,03	2395415,14	Картометрический метод	7	Закрепление отсутствует
335	471084,80	2394789,37	470854,30	2395415,13	Картометрический метод	7	Закрепление отсутствует
336	471095,69	2394773,30	470826,75	2395413,67	Картометрический метод	7	Закрепление отсутствует
337	471094,53	2394768,44	470818,50	2395405,28	Картометрический метод	7	Закрепление отсутствует
338	471107,18	2394778,39	470808,04	2395374,04	Картометрический метод	7	Закрепление отсутствует
339	471166,43	2394792,68	470802,30	2395335,59	Картометрический метод	7	Закрепление отсутствует
340	471157,30	2394810,63	470811,14	2395293,62	Картометрический метод	7	Закрепление отсутствует
341	-	-	470878,87	2395261,86	Картометрический метод	7	Закрепление отсутствует
342	-	-	470885,69	2395269,49	Картометрический метод	7	Закрепление отсутствует
343	-	-	470897,45	2395280,09	Картометрический метод	7	Закрепление отсутствует
344	-	-	470919,78	2395296,32	Картометрический метод	7	Закрепление отсутствует
345	-	-	470920,93	2395347,43	Картометрический метод	7	Закрепление отсутствует
346	-	-	470938,43	2395363,67	Картометрический метод	7	Закрепление отсутствует
347	-	-	470936,47	2395367,82	Картометрический метод	7	Закрепление отсутствует
348	-	-	470934,74	2395381,63	Картометрический метод	7	Закрепление отсутствует
349	-	-	470926,68	2395401,08	Картометрический метод	7	Закрепление отсутствует
350	-	-	470923,00	2395423,75	Картометрический метод	7	Закрепление отсутствует
351	-	-	470922,20	2395444,14	Картометрический метод	7	Закрепление отсутствует
352	-	-	470881,25	2395520,16	Картометрический	7	Закрепление

Сведения о местоположении измененных (уточненных) границ объекта							
1. Система координат МСК 47 зона 2							
2. Сведения о характерных точках границ объекта							
Обозначение характерных точек границ	Существующие координаты, м		Измененные (уточненные) координаты, м		Метод определения координат характерной точки	Средняя квадратическая погрешность положения характерной точки (M _t), м	Описание обозначения точки на местности (при наличии)
	X	Y	X	Y			
					метод		отсутствует
353	-	-	470875,06	2395483,20	Картометрический метод	7	Закрепление отсутствует
332	471139,92	2394813,98	470879,78	2395444,75	Картометрический метод	7	Закрепление отсутствует
							-
354	470956,08	2394940,64	470790,02	2395459,97	Картометрический метод	7	Закрепление отсутствует
355	470941,97	2394906,22	470769,66	2395440,03	Картометрический метод	7	Закрепление отсутствует
356	470950,77	2394875,16	470756,60	2395415,67	Картометрический метод	7	Закрепление отсутствует
357	470970,90	2394844,44	470755,36	2395392,24	Картометрический метод	7	Закрепление отсутствует
358	470991,27	2394849,08	470764,10	2395346,60	Картометрический метод	7	Закрепление отсутствует
359	470987,49	2394868,23	470769,59	2395339,30	Картометрический метод	7	Закрепление отсутствует
360	470975,45	2394885,34	470778,94	2395342,05	Картометрический метод	7	Закрепление отсутствует
361	470968,14	2394898,34	470782,44	2395347,89	Картометрический метод	7	Закрепление отсутствует
362	470969,03	2394920,81	470774,33	2395371,50	Картометрический метод	7	Закрепление отсутствует
363	470968,68	2394936,48	470772,48	2395401,31	Картометрический метод	7	Закрепление отсутствует
364	-	-	470783,80	2395426,11	Картометрический метод	7	Закрепление отсутствует
365	-	-	470799,28	2395447,27	Картометрический метод	7	Закрепление отсутствует
366	-	-	470794,93	2395458,79	Картометрический метод	7	Закрепление отсутствует
354	470956,08	2394940,64	470790,02	2395459,97	Картометрический метод	7	Закрепление отсутствует
							-
367	470781,27	2393275,91	471066,36	2395630,41	Картометрический метод	7	Закрепление отсутствует
368	470788,69	2393237,51	471033,20	2395621,01	Картометрический метод	7	Закрепление отсутствует
369	470789,34	2393209,46	471001,64	2395622,23	Картометрический метод	7	Закрепление отсутствует
370	470809,30	2393209,09	470964,76	2395598,18	Картометрический метод	7	Закрепление отсутствует
371	470821,28	2393233,92	470905,62	2395560,73	Картометрический метод	7	Закрепление отсутствует
372	470820,11	2393248,12	470888,16	2395540,15	Картометрический метод	7	Закрепление отсутствует
373	470812,72	2393258,99	470941,16	2395451,49	Картометрический метод	7	Закрепление отсутствует
374	-	-	471016,17	2395498,48	Картометрический метод	7	Закрепление отсутствует
375	-	-	471045,61	2395510,90	Картометрический метод	7	Закрепление отсутствует
376	-	-	471051,28	2395522,78	Картометрический метод	7	Закрепление отсутствует
377	-	-	471046,85	2395541,04	Картометрический метод	7	Закрепление отсутствует
378	-	-	471034,97	2395572,96	Картометрический метод	7	Закрепление отсутствует
379	-	-	471037,46	2395584,14	Картометрический метод	7	Закрепление отсутствует
380	-	-	471046,33	2395591,75	Картометрический	7	Закрепление

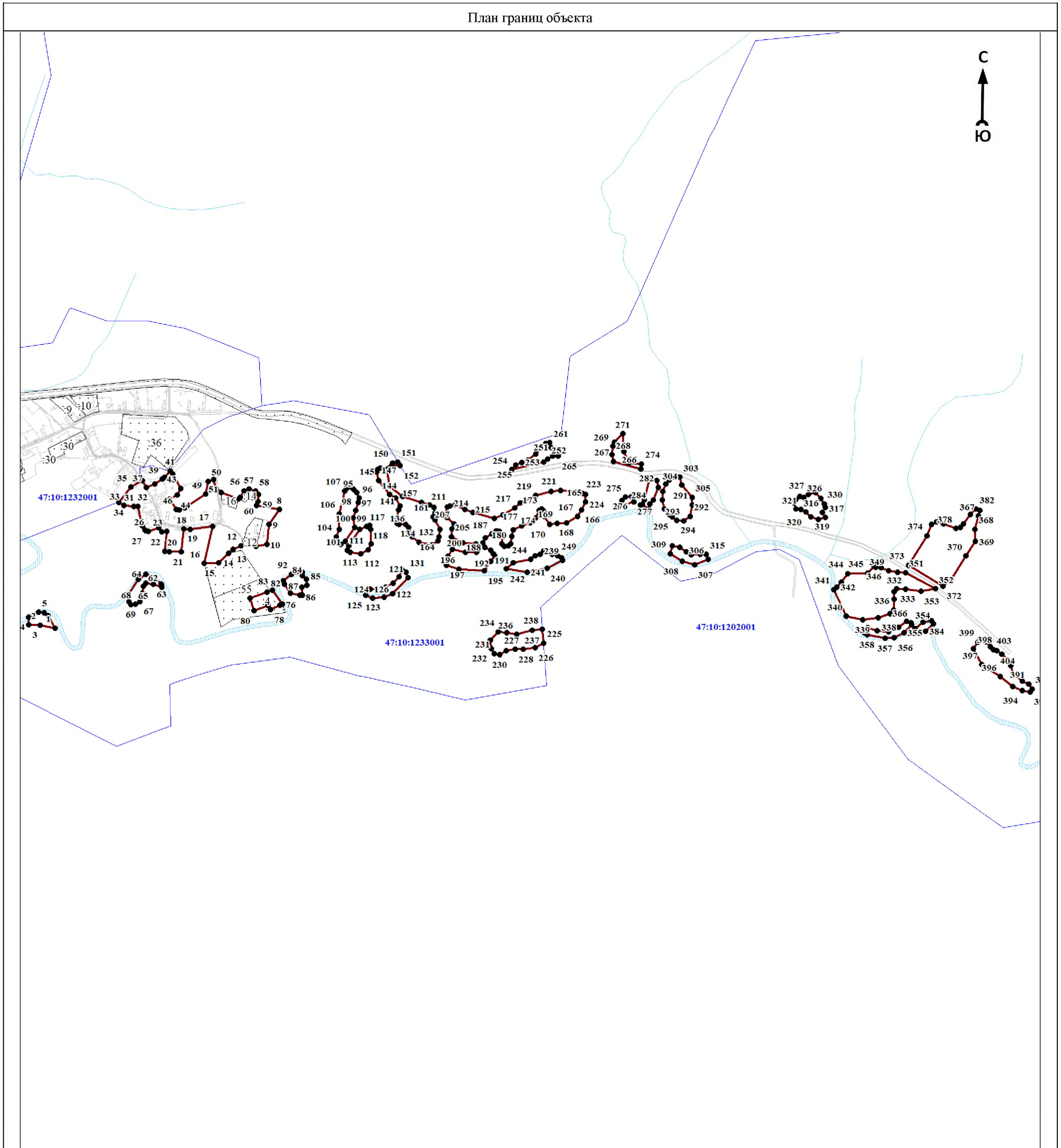
Сведения о местоположении измененных (уточненных) границ объекта

1. Система координат МСК 47 зона 2

2. Сведения о характерных точках границ объекта

Обозначение характерных точек границ	Существующие координаты, м		Измененные (уточненные) координаты, м		Метод определения координат характерной точки	Средняя квадратическая погрешность положения характерной точки (M _t), м	Описание обозначения точки на местности (при наличии)
	X	Y	X	Y			
					метод		отсутствует
381	-	-	471070,61	2395609,13	Картометрический метод	7	Закрепление отсутствует
382	-	-	471084,45	2395623,49	Картометрический метод	7	Закрепление отсутствует
383	-	-	471080,71	2395633,60	Картометрический метод	7	Закрепление отсутствует
367	470781,27	2393275,91	471066,36	2395630,41	Картометрический метод	7	Закрепление отсутствует
							-
384	470773,86	2395495,35	470773,86	2395495,35	Картометрический метод	7	Закрепление отсутствует
385	470772,25	2395479,81	470772,25	2395479,81	Картометрический метод	7	Закрепление отсутствует
386	470774,40	2395468,33	470774,40	2395468,33	Картометрический метод	7	Закрепление отсутствует
387	470779,76	2395468,44	470779,76	2395468,44	Картометрический метод	7	Закрепление отсутствует
388	470796,78	2395488,25	470796,78	2395488,25	Картометрический метод	7	Закрепление отсутствует
389	470800,07	2395509,89	470800,07	2395509,89	Картометрический метод	7	Закрепление отсутствует
390	470792,07	2395515,85	470792,07	2395515,85	Картометрический метод	7	Закрепление отсутствует
384	470773,86	2395495,35	470773,86	2395495,35	Картометрический метод	7	Закрепление отсутствует
							-
391	471115,05	2394730,16	470639,00	2395758,41	Картометрический метод	7	Закрепление отсутствует
392	471116,65	2394745,74	470626,51	2395766,91	Картометрический метод	7	Закрепление отсутствует
393	471102,90	2394751,16	470618,51	2395762,34	Картометрический метод	7	Закрепление отсутствует
394	471095,28	2394721,01	470621,58	2395741,18	Картометрический метод	7	Закрепление отсутствует
395	471090,47	2394713,29	470632,86	2395717,73	Картометрический метод	7	Закрепление отсутствует
396	471092,80	2394711,47	470657,54	2395686,42	Картометрический метод	7	Закрепление отсутствует
397	471105,88	2394720,73	470687,91	2395638,26	Картометрический метод	7	Закрепление отсутствует
398	-	-	470728,67	2395617,56	Картометрический метод	7	Закрепление отсутствует
399	-	-	470745,41	2395628,77	Картометрический метод	7	Закрепление отсутствует
400	-	-	470749,54	2395638,62	Картометрический метод	7	Закрепление отсутствует
401	-	-	470747,19	2395649,55	Картометрический метод	7	Закрепление отсутствует
402	-	-	470734,41	2395659,96	Картометрический метод	7	Закрепление отсутствует
403	-	-	470726,17	2395667,71	Картометрический метод	7	Закрепление отсутствует
404	-	-	470723,73	2395676,54	Картометрический метод	7	Закрепление отсутствует
405	-	-	470714,57	2395690,24	Картометрический метод	7	Закрепление отсутствует
406	-	-	470699,77	2395705,62	Картометрический метод	7	Закрепление отсутствует
407	-	-	470685,23	2395713,02	Картометрический метод	7	Закрепление отсутствует
408	-	-	470665,07	2395719,00	Картометрический	7	Закрепление

План границ объекта



Масштаб 1:10000

Используемые условные знаки и обозначения:

- 1 - характерная точка границы объекта
- уточняемая (изменяемая) часть границы объекта
- существующая часть границы объекта, сведения о которой содержатся в Едином государственном реестре недвижимости
- граница кадастрового квартала
- граница муниципального образования
- существующие границы земельного участка, имеющиеся в Едином государственном реестре недвижимости, сведения о которых достаточны для определения их местоположения
- :30 - обозначение земельного участка, сведения о котором содержатся в Едином государственном реестре недвижимости
- 47:10:0110001 - номер кадастрового квартала
- 1 - область и номер выносного листа

Подпись _____

Дата «___» _____ 20__ г.

Место для оттиска печати (при наличии) лица, составившего описание местоположения границ объекта

ОПИСАНИЕ МЕСТОПОЛОЖЕНИЯ ГРАНИЦ

Граница населенного пункта - деревня Манихино муниципального образования «Пашское сельское поселение»
Волховского муниципального района Ленинградской области (изменение местоположения)

(наименование объекта, местоположение границ которого описано (далее - объект))

Раздел 1

Сведения об объекте		
№ п/п	Характеристики объекта	Описание характеристик
1	2	3
1	Местоположение объекта	Ленинградская область, Волховский муниципальный район, Пашское сельское поселение, деревня Манихино
2	Площадь объекта ± величина погрешности определения площади ($P \pm \Delta P$), м ²	910567 ± 23379
3	Иные характеристики объекта	-

Раздел 2

Сведения о местоположении границ объекта					
1. Система координат МСК 47 зона 2					
2. Сведения о характерных точках границ объекта					
Обозначение характерных точек границ	Координаты, м		Метод определения координат характерной точки	Средняя квадратическая погрешность положения характерной точки (Mt), м	Описание обозначения точки на местности (при наличии)
	X	Y			
1	2	3	4	5	6
-	-	-	-	-	-
3. Сведения о характерных точках части (частей) границы объекта					
Обозначение характерных точек части границы	Координаты, м		Метод определения координат характерной точки	Средняя квадратическая погрешность положения характерной точки (Mt), м	Описание обозначения точки на местности (при наличии)
	X	Y			
1	2	3	4	5	6
-	-	-	-	-	-

Раздел 3

Сведения о местоположении измененных (уточненных) границ объекта							
1. Система координат МСК 47 зона 2							
2. Сведения о характерных точках границ объекта							
Обозначение характерных точек границ	Существующие координаты, м		Измененные (уточненные) координаты, м		Метод определения координат характерной точки	Средняя квадратическая погрешность положения характерной точки (Mt), м	Описание обозначения точки на местности (при наличии)
	X	Y	X	Y			
1	2	3	4	5	6	7	8
1	485240,90	2361955,64	485240,90	2361955,64	Картометрический метод	7	-
2	485209,82	2361926,74	485209,82	2361926,74	Картометрический метод	7	-
3	485222,74	2361891,65	485222,74	2361891,65	Картометрический метод	7	-
4	485133,57	2361850,90	485133,57	2361850,90	Картометрический метод	7	-
5	485040,84	2361799,83	485040,84	2361799,83	Картометрический метод	7	-
6	484988,01	2361764,25	484988,01	2361764,25	Картометрический метод	7	-
7	484958,90	2361723,03	484958,90	2361723,03	Картометрический метод	7	-
8	484887,18	2361608,65	484887,18	2361608,65	Картометрический метод	7	-

Сведения о местоположении измененных (уточненных) границ объекта							
1. Система координат МСК 47 зона 2							
2. Сведения о характерных точках границ объекта							
Обозначение характерных точек границ	Существующие координаты, м		Измененные (уточненные) координаты, м		Метод определения координат характерной точки	Средняя квадратическая погрешность положения характерной точки (M _t), м	Описание обозначения точки на местности (при наличии)
	X	Y	X	Y			
9	484823,79	2361489,29	484823,79	2361489,29	Картометрический метод	7	-
10	484760,79	2361354,53	484760,79	2361354,53	Картометрический метод	7	-
11	484724,85	2361290,23	484724,85	2361290,23	Картометрический метод	7	-
12	484694,51	2361245,37	484694,51	2361245,37	Картометрический метод	7	-
13	484661,28	2361203,98	484661,28	2361203,98	Картометрический метод	7	-
14	484624,22	2361165,11	484624,22	2361165,11	Картометрический метод	7	-
15	484569,60	2361117,14	484569,60	2361117,14	Картометрический метод	7	-
16	484574,15	2361085,62	484574,15	2361085,62	Картометрический метод	7	-
17	484544,88	2361007,14	484544,88	2361007,14	Картометрический метод	7	-
18	484530,49	2360999,23	484530,49	2360999,23	Картометрический метод	7	-
19	484485,47	2361047,37	484485,47	2361047,37	Картометрический метод	7	-
20	484425,65	2361018,53	484425,65	2361018,53	Картометрический метод	7	-
21	484391,86	2361005,57	484391,86	2361005,57	Картометрический метод	7	-
22	484312,92	2360982,93	484312,92	2360982,93	Картометрический метод	7	-
23	484208,27	2360968,44	484208,27	2360968,44	Картометрический метод	7	-
24	484136,28	2360967,83	484136,28	2360967,83	Картометрический метод	7	-
25	484064,03	2360975,00	484064,03	2360975,00	Картометрический метод	7	-
26	483985,33	2361001,43	483985,33	2361001,43	Картометрический метод	7	-
27	483987,34	2361008,32	483987,34	2361008,32	Картометрический метод	7	-
28	483907,96	2361036,53	483907,96	2361036,53	Картометрический метод	7	-
29	483892,77	2361029,22	483892,77	2361029,22	Картометрический метод	7	-
30	483890,95	2361022,61	483890,95	2361022,61	Картометрический метод	7	-
31	483901,19	2361011,51	483901,19	2361011,51	Картометрический метод	7	-
32	483916,39	2361010,27	483916,39	2361010,27	Картометрический метод	7	-
33	483925,13	2361017,49	483925,13	2361017,49	Картометрический метод	7	-
34	483929,74	2361015,49	483929,74	2361015,49	Картометрический метод	7	-
35	483931,38	2361008,93	483931,38	2361008,93	Картометрический метод	7	-
36	483943,59	2361000,35	483943,59	2361000,35	Картометрический метод	7	-
37	483945,69	2360986,49	483945,69	2360986,49	Картометрический метод	7	-
38	483953,09	2360973,88	483953,09	2360973,88	Картометрический метод	7	-
39	483953,87	2360963,13	483953,87	2360963,13	Картометрический метод	7	-

Сведения о местоположении измененных (уточненных) границ объекта							
1. Система координат МСК 47 зона 2							
2. Сведения о характерных точках границ объекта							
Обозначение характерных точек границ	Существующие координаты, м		Измененные (уточненные) координаты, м		Метод определения координат характерной точки	Средняя квадратическая погрешность положения характерной точки (M _t), м	Описание обозначения точки на местности (при наличии)
	X	Y	X	Y			
40	483946,29	2360951,29	483946,29	2360951,29	Картометрический метод	7	-
41	483920,61	2360936,75	483920,61	2360936,75	Картометрический метод	7	-
42	483926,87	2360925,66	483926,87	2360925,66	Картометрический метод	7	-
43	483949,52	2360933,50	483949,52	2360933,50	Картометрический метод	7	-
44	483969,65	2360932,34	483969,65	2360932,34	Картометрический метод	7	-
45	483996,09	2360909,64	483996,09	2360909,64	Картометрический метод	7	-
46	484032,60	2360893,90	484032,60	2360893,90	Картометрический метод	7	-
47	484060,19	2360862,28	484060,19	2360862,28	Картометрический метод	7	-
48	484071,25	2360843,36	484071,25	2360843,36	Картометрический метод	7	-
49	484069,77	2360825,05	484069,77	2360825,05	Картометрический метод	7	-
50	484050,05	2360796,19	484050,05	2360796,19	Картометрический метод	7	-
51	484045,27	2360784,24	484045,27	2360784,24	Картометрический метод	7	-
52	484015,13	2360744,48	484015,13	2360744,48	Картометрический метод	7	-
53	484006,09	2360721,91	484006,09	2360721,91	Картометрический метод	7	-
54	483987,31	2360712,38	483987,31	2360712,38	Картометрический метод	7	-
55	483977,24	2360714,21	483977,24	2360714,21	Картометрический метод	7	-
56	483973,19	2360722,41	483973,19	2360722,41	Картометрический метод	7	-
57	483974,16	2360731,44	483974,16	2360731,44	Картометрический метод	7	-
58	483962,31	2360736,33	483962,31	2360736,33	Картометрический метод	7	-
59	483953,63	2360728,45	483953,63	2360728,45	Картометрический метод	7	-
60	483953,53	2360715,13	483953,53	2360715,13	Картометрический метод	7	-
61	483945,35	2360704,71	483945,35	2360704,71	Картометрический метод	7	-
62	483931,89	2360701,37	483931,89	2360701,37	Картометрический метод	7	-
63	483923,08	2360704,07	483923,08	2360704,07	Картометрический метод	7	-
64	483916,58	2360715,02	483916,58	2360715,02	Картометрический метод	7	-
65	483910,77	2360739,83	483910,77	2360739,83	Картометрический метод	7	-
66	483922,07	2360752,88	483922,07	2360752,88	Картометрический метод	7	-
67	483922,98	2360758,85	483922,98	2360758,85	Картометрический метод	7	-
68	483903,14	2360761,61	483903,14	2360761,61	Картометрический метод	7	-
69	483890,81	2360750,74	483890,81	2360750,74	Картометрический метод	7	-
70	483886,39	2360756,06	483886,39	2360756,06	Картометрический метод	7	-

Сведения о местоположении измененных (уточненных) границ объекта

1. Система координат МСК 47 зона 2

2. Сведения о характерных точках границ объекта

Обозначение характерных точек границ	Существующие координаты, м		Измененные (уточненные) координаты, м		Метод определения координат характерной точки	Средняя квадратическая погрешность положения характерной точки (M _t), м	Описание обозначения точки на местности (при наличии)
	X	Y	X	Y			
71	483886,51	2360768,83	483886,51	2360768,83	Картометрический метод	7	-
72	483878,75	2360775,76	483878,75	2360775,76	Картометрический метод	7	-
73	483868,81	2360771,74	483868,81	2360771,74	Картометрический метод	7	-
74	483858,49	2360734,16	483858,49	2360734,16	Картометрический метод	7	-
75	483838,41	2360708,79	483838,41	2360708,79	Картометрический метод	7	-
76	483828,28	2360709,25	483828,28	2360709,25	Картометрический метод	7	-
77	483808,19	2360717,72	483808,19	2360717,72	Картометрический метод	7	-
78	483795,99	2360725,30	483795,99	2360725,30	Картометрический метод	7	-
79	483794,83	2360729,36	483794,83	2360729,36	Картометрический метод	7	-
80	483795,87	2360759,84	483795,87	2360759,84	Картометрический метод	7	-
81	483803,18	2360788,76	483803,18	2360788,76	Картометрический метод	7	-
82	483802,94	2360794,95	483802,94	2360794,95	Картометрический метод	7	-
83	483797,88	2360797,11	483797,88	2360797,11	Картометрический метод	7	-
84	483786,20	2360793,74	483786,20	2360793,74	Картометрический метод	7	-
85	483780,84	2360788,66	483780,84	2360788,66	Картометрический метод	7	-
86	483772,86	2360773,26	483772,86	2360773,26	Картометрический метод	7	-
87	483755,44	2360752,76	483755,44	2360752,76	Картометрический метод	7	-
88	483752,47	2360736,47	483752,47	2360736,47	Картометрический метод	7	-
89	483748,61	2360731,54	483748,61	2360731,54	Картометрический метод	7	-
90	483609,70	2360716,48	483609,70	2360716,48	Картометрический метод	7	-
91	483595,30	2360704,96	483595,30	2360704,96	Картометрический метод	7	-
92	483588,15	2360703,62	483588,15	2360703,62	Картометрический метод	7	-
93	483568,55	2360712,85	483568,55	2360712,85	Картометрический метод	7	-
94	483563,09	2360712,51	483563,09	2360712,51	Картометрический метод	7	-
95	483537,71	2360688,04	483537,71	2360688,04	Картометрический метод	7	-
96	483519,38	2360676,22	483519,38	2360676,22	Картометрический метод	7	-
97	483511,35	2360675,83	483511,35	2360675,83	Картометрический метод	7	-
98	483461,38	2360752,72	483461,38	2360752,72	Картометрический метод	7	-
99	483445,29	2360772,20	483445,29	2360772,20	Картометрический метод	7	-
100	483385,40	2360822,28	483385,40	2360822,28	Картометрический метод	7	-
101	483362,73	2360847,87	483362,73	2360847,87	Картометрический метод	7	-

Сведения о местоположении измененных (уточненных) границ объекта							
1. Система координат МСК 47 зона 2							
2. Сведения о характерных точках границ объекта							
Обозначение характерных точек границ	Существующие координаты, м		Измененные (уточненные) координаты, м		Метод определения координат характерной точки	Средняя квадратическая погрешность положения характерной точки (M _t), м	Описание обозначения точки на местности (при наличии)
	X	Y	X	Y			
102	483351,52	2360853,52	483351,52	2360853,52	Картометрический метод	7	-
103	483346,07	2360851,50	483346,07	2360851,50	Картометрический метод	7	-
104	483319,81	2360820,77	483319,81	2360820,77	Картометрический метод	7	-
105	483315,48	2360810,88	483315,48	2360810,88	Картометрический метод	7	-
106	483308,08	2360773,86	483308,08	2360773,86	Картометрический метод	7	-
107	483311,72	2360753,45	483311,72	2360753,45	Картометрический метод	7	-
108	483292,19	2360730,30	483292,19	2360730,30	Картометрический метод	7	-
109	483284,62	2360711,40	483284,62	2360711,40	Картометрический метод	7	-
110	483254,08	2360660,99	483254,08	2360660,99	Картометрический метод	7	-
111	483254,52	2360648,31	483254,52	2360648,31	Картометрический метод	7	-
112	483259,16	2360640,73	483259,16	2360640,73	Картометрический метод	7	-
113	483258,89	2360628,96	483258,89	2360628,96	Картометрический метод	7	-
114	483250,58	2360624,16	483250,58	2360624,16	Картометрический метод	7	-
115	483245,07	2360625,89	483245,07	2360625,89	Картометрический метод	7	-
116	483230,55	2360647,26	483230,55	2360647,26	Картометрический метод	7	-
117	483206,77	2360661,47	483206,77	2360661,47	Картометрический метод	7	-
118	483185,87	2360631,64	483185,87	2360631,64	Картометрический метод	7	-
119	483162,12	2360587,87	483162,12	2360587,87	Картометрический метод	7	-
120	483168,42	2360580,52	483168,42	2360580,52	Картометрический метод	7	-
121	483211,99	2360576,67	483211,99	2360576,67	Картометрический метод	7	-
122	483187,90	2360519,96	483187,90	2360519,96	Картометрический метод	7	-
123	483164,66	2360475,05	483164,66	2360475,05	Картометрический метод	7	-
124	483186,65	2360469,95	483186,65	2360469,95	Картометрический метод	7	-
125	483247,68	2360442,69	483247,68	2360442,69	Картометрический метод	7	-
126	483250,24	2360402,11	483250,24	2360402,11	Картометрический метод	7	-
127	483229,30	2360341,42	483229,30	2360341,42	Картометрический метод	7	-
128	483170,33	2360081,42	483170,33	2360081,42	Картометрический метод	7	-
129	483144,62	2360015,60	483144,62	2360015,60	Картометрический метод	7	-
130	483144,95	2359955,08	483144,95	2359955,08	Картометрический метод	7	-
131	483130,20	2359886,40	483130,20	2359886,40	Картометрический метод	7	-
132	483082,97	2359766,03	483082,97	2359766,03	Картометрический метод	7	-

Сведения о местоположении измененных (уточненных) границ объекта							
1. Система координат МСК 47 зона 2							
2. Сведения о характерных точках границ объекта							
Обозначение характерных точек границ	Существующие координаты, м		Измененные (уточненные) координаты, м		Метод определения координат характерной точки	Средняя квадратическая погрешность положения характерной точки (M _t), м	Описание обозначения точки на местности (при наличии)
	X	Y	X	Y			
133	483052,08	2359732,37	483052,08	2359732,37	Картометрический метод	7	-
134	483014,20	2359668,60	483014,20	2359668,60	Картометрический метод	7	-
135	483071,55	2359731,21	483071,55	2359731,21	Картометрический метод	7	-
136	483101,33	2359776,07	483101,33	2359776,07	Картометрический метод	7	-
137	483117,41	2359804,08	483117,41	2359804,08	Картометрический метод	7	-
138	483131,23	2359843,48	483131,23	2359843,48	Картометрический метод	7	-
139	483149,67	2359927,12	483149,67	2359927,12	Картометрический метод	7	-
140	483172,36	2359922,95	483172,36	2359922,95	Картометрический метод	7	-
141	483187,05	2359920,19	483187,05	2359920,19	Картометрический метод	7	-
142	483213,21	2359905,20	483213,21	2359905,20	Картометрический метод	7	-
143	483252,38	2359900,10	483252,38	2359900,10	Картометрический метод	7	-
144	483265,56	2359876,21	483265,56	2359876,21	Картометрический метод	7	-
145	483298,09	2359839,02	483298,09	2359839,02	Картометрический метод	7	-
146	483326,58	2359816,65	483326,58	2359816,65	Картометрический метод	7	-
147	483349,28	2359806,80	483349,28	2359806,80	Картометрический метод	7	-
148	483376,17	2359795,14	483376,17	2359795,14	Картометрический метод	7	-
149	483415,20	2359798,07	483415,20	2359798,07	Картометрический метод	7	-
150	483465,38	2359807,45	483465,38	2359807,45	Картометрический метод	7	-
151	483478,69	2359786,68	483478,69	2359786,68	Картометрический метод	7	-
152	483482,58	2359738,03	483482,58	2359738,03	Картометрический метод	7	-
153	483474,52	2359713,40	483474,52	2359713,40	Картометрический метод	7	-
154	483493,32	2359718,16	483493,32	2359718,16	Картометрический метод	7	-
155	483494,17	2359771,97	483494,17	2359771,97	Картометрический метод	7	-
156	483497,65	2359824,10	483497,65	2359824,10	Картометрический метод	7	-
157	483512,40	2359848,08	483512,40	2359848,08	Картометрический метод	7	-
158	483535,32	2359869,90	483535,32	2359869,90	Картометрический метод	7	-
159	483589,59	2359887,00	483589,59	2359887,00	Картометрический метод	7	-
160	483635,77	2359896,13	483635,77	2359896,13	Картометрический метод	7	-
161	483664,76	2359911,17	483664,76	2359911,17	Картометрический метод	7	-
162	483621,37	2359926,55	483621,37	2359926,55	Картометрический метод	7	-
163	483576,11	2359931,32	483576,11	2359931,32	Картометрический метод	7	-

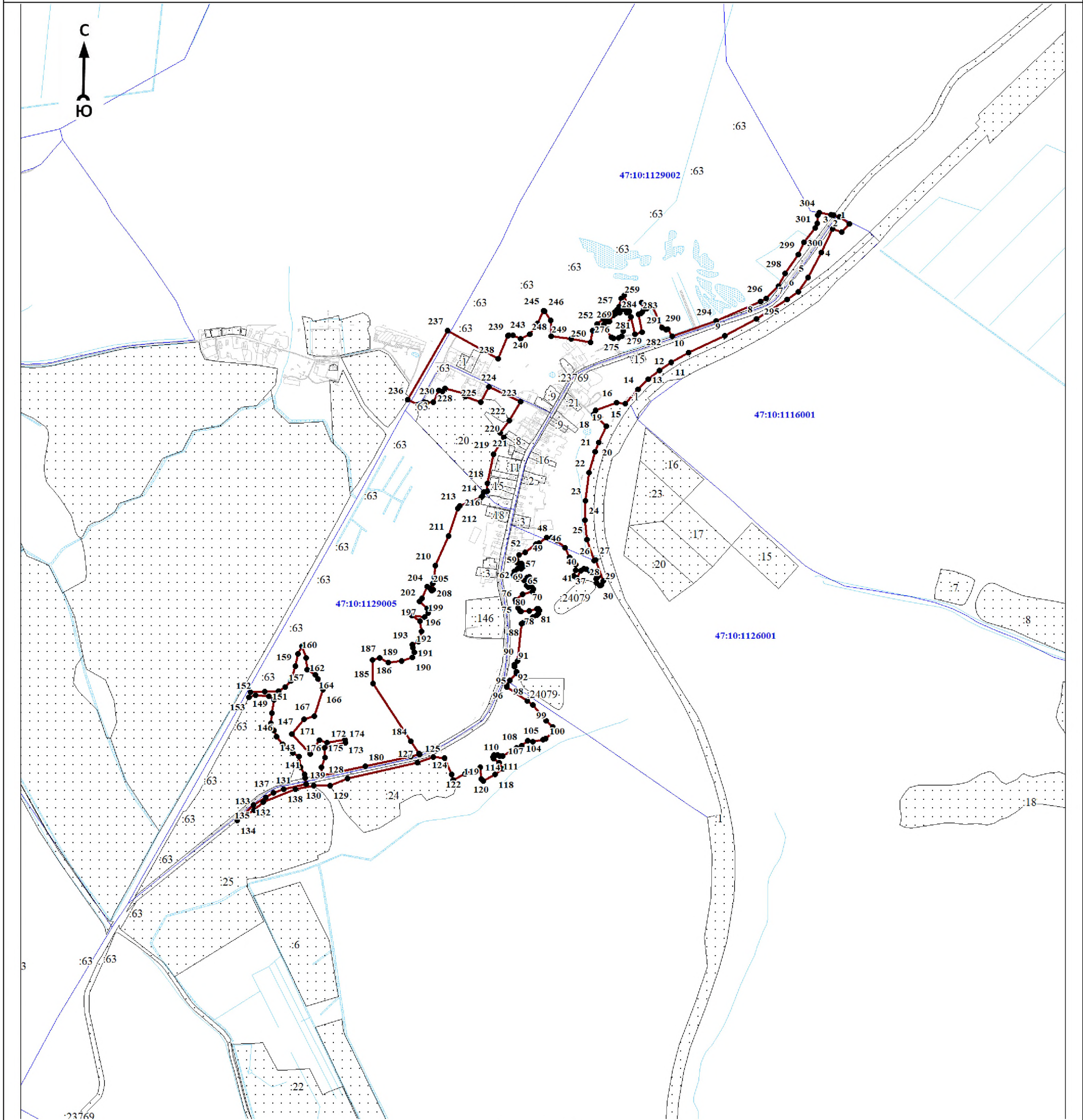
Сведения о местоположении измененных (уточненных) границ объекта							
1. Система координат МСК 47 зона 2							
2. Сведения о характерных точках границ объекта							
Обозначение характерных точек границ	Существующие координаты, м		Измененные (уточненные) координаты, м		Метод определения координат характерной точки	Средняя квадратическая погрешность положения характерной точки (Мт), м	Описание обозначения точки на местности (при наличии)
	X	Y	X	Y			
164	483557,62	2359960,50	483557,62	2359960,50	Картометрический метод	7	-
165	483542,51	2359970,80	483542,51	2359970,80	Картометрический метод	7	-
166	483503,36	2359988,64	483503,36	2359988,64	Картометрический метод	7	-
167	483404,38	2359956,82	483404,38	2359956,82	Картометрический метод	7	-
168	483391,61	2359919,56	483391,61	2359919,56	Картометрический метод	7	-
169	483337,36	2359873,86	483337,36	2359873,86	Картометрический метод	7	-
170	483263,26	2359941,73	483263,26	2359941,73	Картометрический метод	7	-
171	483313,64	2359975,92	483313,64	2359975,92	Картометрический метод	7	-
172	483303,60	2360005,17	483303,60	2360005,17	Картометрический метод	7	-
173	483315,43	2360070,95	483315,43	2360070,95	Картометрический метод	7	-
174	483303,70	2360073,48	483303,70	2360073,48	Картометрический метод	7	-
175	483286,06	2359994,44	483286,06	2359994,44	Картометрический метод	7	-
176	483249,05	2359997,96	483249,05	2359997,96	Картометрический метод	7	-
177	483212,82	2359982,93	483212,82	2359982,93	Картометрический метод	7	-
178	483184,89	2359985,49	483184,89	2359985,49	Картометрический метод	7	-
179	483181,92	2359985,78	483181,92	2359985,78	Картометрический метод	7	-
180	483216,33	2360147,57	483216,33	2360147,57	Картометрический метод	7	-
181	483252,33	2360317,99	483252,33	2360317,99	Картометрический метод	7	-
182	483260,36	2360350,50	483260,36	2360350,50	Картометрический метод	7	-
183	483264,77	2360347,61	483264,77	2360347,61	Картометрический метод	7	-
184	483310,57	2360317,67	483310,57	2360317,67	Картометрический метод	7	-
185	483525,68	2360177,02	483525,68	2360177,02	Картометрический метод	7	-
186	483613,25	2360174,93	483613,25	2360174,93	Картометрический метод	7	-
187	483621,40	2360201,64	483621,40	2360201,64	Картометрический метод	7	-
188	483603,79	2360233,52	483603,79	2360233,52	Картометрический метод	7	-
189	483609,03	2360283,45	483609,03	2360283,45	Картометрический метод	7	-
190	483622,92	2360322,51	483622,92	2360322,51	Картометрический метод	7	-
191	483641,78	2360330,22	483641,78	2360330,22	Картометрический метод	7	-
192	483658,81	2360324,85	483658,81	2360324,85	Картометрический метод	7	-
193	483671,04	2360323,21	483671,04	2360323,21	Картометрический метод	7	-
194	483681,61	2360345,28	483681,61	2360345,28	Картометрический метод	7	-

Сведения о местоположении измененных (уточненных) границ объекта							
1. Система координат МСК 47 зона 2							
2. Сведения о характерных точках границ объекта							
Обозначение характерных точек границ	Существующие координаты, м		Измененные (уточненные) координаты, м		Метод определения координат характерной точки	Средняя квадратическая погрешность положения характерной точки (M _t), м	Описание обозначения точки на местности (при наличии)
	X	Y	X	Y			
195	483692,84	2360352,12	483692,84	2360352,12	Картометрический метод	7	-
196	483719,15	2360357,94	483719,15	2360357,94	Картометрический метод	7	-
197	483757,14	2360352,26	483757,14	2360352,26	Картометрический метод	7	-
198	483779,74	2360322,03	483779,74	2360322,03	Картометрический метод	7	-
199	483774,11	2360368,64	483774,11	2360368,64	Картометрический метод	7	-
200	483788,46	2360381,71	483788,46	2360381,71	Картометрический метод	7	-
201	483806,07	2360377,62	483806,07	2360377,62	Картометрический метод	7	-
202	483832,00	2360350,76	483832,00	2360350,76	Картометрический метод	7	-
203	483844,23	2360359,61	483844,23	2360359,61	Картометрический метод	7	-
204	483887,54	2360377,93	483887,54	2360377,93	Картометрический метод	7	-
205	483882,54	2360387,08	483882,54	2360387,08	Картометрический метод	7	-
206	483872,40	2360396,37	483872,40	2360396,37	Картометрический метод	7	-
207	483876,27	2360402,16	483876,27	2360402,16	Картометрический метод	7	-
208	483899,26	2360399,48	483899,26	2360399,48	Картометрический метод	7	-
209	483921,41	2360404,61	483921,41	2360404,61	Картометрический метод	7	-
210	483966,26	2360408,71	483966,26	2360408,71	Картометрический метод	7	-
211	484076,55	2360458,50	484076,55	2360458,50	Картометрический метод	7	-
212	484179,25	2360493,57	484179,25	2360493,57	Картометрический метод	7	-
213	484188,83	2360501,26	484188,83	2360501,26	Картометрический метод	7	-
214	484220,97	2360580,46	484220,97	2360580,46	Картометрический метод	7	-
215	484225,90	2360584,71	484225,90	2360584,71	Картометрический метод	7	-
216	484240,35	2360590,85	484240,35	2360590,85	Картометрический метод	7	-
217	484243,74	2360603,31	484243,74	2360603,31	Картометрический метод	7	-
218	484273,30	2360603,59	484273,30	2360603,59	Картометрический метод	7	-
219	484381,64	2360626,00	484381,64	2360626,00	Картометрический метод	7	-
220	484444,20	2360665,07	484444,20	2360665,07	Картометрический метод	7	-
221	484461,56	2360650,13	484461,56	2360650,13	Картометрический метод	7	-
222	484507,28	2360685,72	484507,28	2360685,72	Картометрический метод	7	-
223	484576,92	2360727,95	484576,92	2360727,95	Картометрический метод	7	-
224	484632,97	2360608,64	484632,97	2360608,64	Картометрический метод	7	-
225	484576,66	2360578,55	484576,66	2360578,55	Картометрический метод	7	-

Сведения о местоположении измененных (уточненных) границ объекта							
1. Система координат МСК 47 зона 2							
2. Сведения о характерных точках границ объекта							
Обозначение характерных точек границ	Существующие координаты, м		Измененные (уточненные) координаты, м		Метод определения координат характерной точки	Средняя квадратическая погрешность положения характерной точки (M _t), м	Описание обозначения точки на местности (при наличии)
	X	Y	X	Y			
226	484597,51	2360521,45	484597,51	2360521,45	Картометрический метод	7	-
227	484607,71	2360516,48	484607,71	2360516,48	Картометрический метод	7	-
228	484628,18	2360444,56	484628,18	2360444,56	Картометрический метод	7	-
229	484616,71	2360435,75	484616,71	2360435,75	Картометрический метод	7	-
230	484619,13	2360421,96	484619,13	2360421,96	Картометрический метод	7	-
231	484576,60	2360400,48	484576,60	2360400,48	Картометрический метод	7	-
232	484574,89	2360375,67	484574,89	2360375,67	Картометрический метод	7	-
233	484576,68	2360367,16	484576,68	2360367,16	Картометрический метод	7	-
234	484569,16	2360354,41	484569,16	2360354,41	Картометрический метод	7	-
235	484565,79	2360344,77	484565,79	2360344,77	Картометрический метод	7	-
236	484584,98	2360305,78	484584,98	2360305,78	Картометрический метод	7	-
237	484843,09	2360454,37	484843,09	2360454,37	Картометрический метод	7	-
238	484737,78	2360644,06	484737,78	2360644,06	Картометрический метод	7	-
239	484823,47	2360679,32	484823,47	2360679,32	Картометрический метод	7	-
240	484826,40	2360684,08	484826,40	2360684,08	Картометрический метод	7	-
241	484825,53	2360698,97	484825,53	2360698,97	Картометрический метод	7	-
242	484812,70	2360727,33	484812,70	2360727,33	Картометрический метод	7	-
243	484829,65	2360761,45	484829,65	2360761,45	Картометрический метод	7	-
244	484869,29	2360790,24	484869,29	2360790,24	Картометрический метод	7	-
245	484917,28	2360812,25	484917,28	2360812,25	Картометрический метод	7	-
246	484915,54	2360816,80	484915,54	2360816,80	Картометрический метод	7	-
247	484881,74	2360840,54	484881,74	2360840,54	Картометрический метод	7	-
248	484822,07	2360841,45	484822,07	2360841,45	Картометрический метод	7	-
249	484812,77	2360915,74	484812,77	2360915,74	Картометрический метод	7	-
250	484798,44	2360988,09	484798,44	2360988,09	Картометрический метод	7	-
251	484843,11	2360995,96	484843,11	2360995,96	Картометрический метод	7	-
252	484867,19	2361014,01	484867,19	2361014,01	Картометрический метод	7	-
253	484887,46	2361035,21	484887,46	2361035,21	Картометрический метод	7	-
254	484889,49	2361046,57	484889,49	2361046,57	Картометрический метод	7	-
255	484899,85	2361056,38	484899,85	2361056,38	Картометрический метод	7	-
256	484910,76	2361077,15	484910,76	2361077,15	Картометрический метод	7	-

Сведения о местоположении измененных (уточненных) границ объекта							
1. Система координат МСК 47 зона 2							
2. Сведения о характерных точках границ объекта							
Обозначение характерных точек границ	Существующие координаты, м		Измененные (уточненные) координаты, м		Метод определения координат характерной точки	Средняя квадратическая погрешность положения характерной точки (M _t), м	Описание обозначения точки на местности (при наличии)
	X	Y	X	Y			
257	484920,97	2361087,09	484920,97	2361087,09	Картометрический метод	7	-
258	484932,53	2361095,63	484932,53	2361095,63	Картометрический метод	7	-
259	484962,34	2361102,22	484962,34	2361102,22	Картометрический метод	7	-
260	484974,13	2361114,61	484974,13	2361114,61	Картометрический метод	7	-
261	484941,94	2361124,27	484941,94	2361124,27	Картометрический метод	7	-
262	484920,90	2361128,48	484920,90	2361128,48	Картометрический метод	7	-
263	484915,72	2361133,55	484915,72	2361133,55	Картометрический метод	7	-
264	484911,86	2361131,17	484911,86	2361131,17	Картометрический метод	7	-
265	484909,85	2361124,02	484909,85	2361124,02	Картометрический метод	7	-
266	484922,43	2361111,46	484922,43	2361111,46	Картометрический метод	7	-
267	484923,25	2361107,22	484923,25	2361107,22	Картометрический метод	7	-
268	484909,02	2361097,07	484909,02	2361097,07	Картометрический метод	7	-
269	484905,60	2361082,71	484905,60	2361082,71	Картометрический метод	7	-
270	484899,53	2361073,80	484899,53	2361073,80	Картометрический метод	7	-
271	484876,79	2361059,11	484876,79	2361059,11	Картометрический метод	7	-
272	484877,91	2361049,31	484877,91	2361049,31	Картометрический метод	7	-
273	484866,04	2361038,26	484866,04	2361038,26	Картометрический метод	7	-
274	484844,31	2361047,72	484844,31	2361047,72	Картометрический метод	7	-
275	484818,81	2361066,69	484818,81	2361066,69	Картометрический метод	7	-
276	484813,87	2361074,76	484813,87	2361074,76	Картометрический метод	7	-
277	484816,13	2361093,58	484816,13	2361093,58	Картометрический метод	7	-
278	484820,97	2361103,79	484820,97	2361103,79	Картометрический метод	7	-
279	484841,46	2361109,99	484841,46	2361109,99	Картометрический метод	7	-
280	484893,63	2361139,62	484893,63	2361139,62	Картометрический метод	7	-
281	484829,11	2361153,71	484829,11	2361153,71	Картометрический метод	7	-
282	484837,42	2361181,52	484837,42	2361181,52	Картометрический метод	7	-
283	484903,03	2361168,10	484903,03	2361168,10	Картометрический метод	7	-
284	484907,42	2361176,83	484907,42	2361176,83	Картометрический метод	7	-
285	484911,24	2361181,74	484911,24	2361181,74	Картометрический метод	7	-
286	484920,89	2361187,17	484920,89	2361187,17	Картометрический метод	7	-
287	484947,15	2361179,25	484947,15	2361179,25	Картометрический метод	7	-

План границ объекта



Масштаб 1:15000

Используемые условные знаки и обозначения:

- 1 - характерная точка границы объекта
- уточняемая (изменяемая) часть границы объекта
- существующая часть границы объекта, сведения о которой содержатся в Едином государственном реестре недвижимости
- граница кадастрового квартала
- граница муниципального образования
- существующие границы земельного участка, имеющиеся в Едином государственном реестре недвижимости, сведения о которых достаточны для определения их местоположения
- :30 - обозначение земельного участка, сведения о котором содержатся в Едином государственном реестре недвижимости
- 47:10:0110001 - номер кадастрового квартала
- 1 - область и номер выносного листа

Подпись _____

Дата « ____ » _____ 20 ____ г.

Место для оттиска печати (при наличии) лица, составившего описание местоположения границ объекта

ОПИСАНИЕ МЕСТОПОЛОЖЕНИЯ ГРАНИЦ

Граница населенного пункта - деревня Медвежья Кара муниципального образования «Пашское сельское поселение»
Волховского муниципального района Ленинградской области (изменение местоположения)

(наименование объекта, местоположение границ которого описано (далее - объект))

Раздел 1

Сведения об объекте		
№ п/п	Характеристики объекта	Описание характеристик
1	2	3
1	Местоположение объекта	Ленинградская область, Волховский муниципальный район, Пашское сельское поселение, деревня Медвежья Кара
2	Площадь объекта ± величина погрешности определения площади ($P \pm \Delta P$), м ²	416592 ± 15813
3	Иные характеристики объекта	-

Раздел 2

Сведения о местоположении границ объекта					
1. Система координат МСК 47 зона 2					
2. Сведения о характерных точках границ объекта					
Обозначение характерных точек границ	Координаты, м		Метод определения координат характерной точки	Средняя квадратическая погрешность положения характерной точки (Mt), м	Описание обозначения точки на местности (при наличии)
	X	Y			
1	2	3	4	5	6
-	-	-	-	-	-
3. Сведения о характерных точках части (частей) границы объекта					
Обозначение характерных точек части границы	Координаты, м		Метод определения координат характерной точки	Средняя квадратическая погрешность положения характерной точки (Mt), м	Описание обозначения точки на местности (при наличии)
	X	Y			
1	2	3	4	5	6
-	-	-	-	-	-

Раздел 3

Сведения о местоположении измененных (уточненных) границ объекта							
1. Система координат МСК 47 зона 2							
2. Сведения о характерных точках границ объекта							
Обозначение характерных точек границ	Существующие координаты, м		Измененные (уточненные) координаты, м		Метод определения координат характерной точки	Средняя квадратическая погрешность положения характерной точки (Mt), м	Описание обозначения точки на местности (при наличии)
	X	Y	X	Y			
1	2	3	4	5	6	7	8
1	491614.58	2364238.81	491614.58	2364238.81	Картометрический метод	7	Закрепление отсутствует
2	491607.52	2364270.65	491607.52	2364270.65	Картометрический метод	7	Закрепление отсутствует
3	491617.09	2364318.14	491617.09	2364318.14	Картометрический метод	7	Закрепление отсутствует
4	491617.19	2364343.04	491617.19	2364343.04	Картометрический метод	7	Закрепление отсутствует
5	491611.20	2364366.11	491611.20	2364366.11	Картометрический метод	7	Закрепление отсутствует
6	491595.50	2364379.56	491595.50	2364379.56	Картометрический метод	7	Закрепление отсутствует
7	491574.73	2364375.98	491574.73	2364375.98	Картометрический метод	7	Закрепление отсутствует
8	491546.18	2364380.53	491546.18	2364380.53	Картометрический метод	7	Закрепление отсутствует

Сведения о местоположении измененных (уточненных) границ объекта							
1. Система координат МСК 47 зона 2							
2. Сведения о характерных точках границ объекта							
Обозначение характерных точек границ	Существующие координаты, м		Измененные (уточненные) координаты, м		Метод определения координат характерной точки	Средняя квадратическая погрешность положения характерной точки (M _t), м	Описание обозначения точки на местности (при наличии)
	X	Y	X	Y			
9	491525.73	2364369.17	491525.73	2364369.17	Картометрический метод	7	Закрепление отсутствует
10	491524.44	2364345.16	491524.44	2364345.16	Картометрический метод	7	Закрепление отсутствует
11	491528.98	2364244.24	491528.98	2364244.24	Картометрический метод	7	Закрепление отсутствует
12	491537.10	2364188.44	491537.10	2364188.44	Картометрический метод	7	Закрепление отсутствует
13	491556.04	2364153.15	491556.04	2364153.15	Картометрический метод	7	Закрепление отсутствует
14	491564.12	2364132.04	491564.12	2364132.04	Картометрический метод	7	Закрепление отсутствует
15	491549.76	2364102.46	491549.76	2364102.46	Картометрический метод	7	Закрепление отсутствует
16	491513.08	2364101.16	491513.08	2364101.16	Картометрический метод	7	Закрепление отсутствует
17	491485.50	2364086.23	491485.50	2364086.23	Картометрический метод	7	Закрепление отсутствует
18	491469.60	2364068.06	491469.60	2364068.06	Картометрический метод	7	Закрепление отсутствует
19	491477.71	2364037.23	491477.71	2364037.23	Картометрический метод	7	Закрепление отсутствует
20	491476.42	2364017.77	491476.42	2364017.77	Картометрический метод	7	Закрепление отсутствует
21	491469.60	2364007.39	491469.60	2364007.39	Картометрический метод	7	Закрепление отсутствует
22	491442.03	2363986.96	491442.03	2363986.96	Картометрический метод	7	Закрепление отсутствует
23	491438.78	2363974.28	491438.78	2363974.28	Картометрический метод	7	Закрепление отсутствует
24	491444.29	2363966.18	491444.29	2363966.18	Картометрический метод	7	Закрепление отсутствует
25	491461.49	2363951.24	491461.49	2363951.24	Картометрический метод	7	Закрепление отсутствует
26	491493.62	2363931.79	491493.62	2363931.79	Картометрический метод	7	Закрепление отсутствует
27	491513.14	2363922.97	491513.14	2363922.97	Картометрический метод	7	Закрепление отсутствует
28	491497.28	2363910.69	491497.28	2363910.69	Картометрический метод	7	Закрепление отсутствует
29	491464.45	2363894.22	491464.45	2363894.22	Картометрический метод	7	Закрепление отсутствует
30	491433.35	2363868.27	491433.35	2363868.27	Картометрический метод	7	Закрепление отсутствует
31	491501.51	2363729.60	491501.51	2363729.60	Картометрический метод	7	Закрепление отсутствует
32	491495.46	2363715.62	491495.46	2363715.62	Картометрический метод	7	Закрепление отсутствует
33	491485.29	2363704.35	491485.29	2363704.35	Картометрический метод	7	Закрепление отсутствует
34	491368.69	2363656.96	491368.69	2363656.96	Картометрический метод	7	Закрепление отсутствует
35	491335.50	2363649.87	491335.50	2363649.87	Картометрический метод	7	Закрепление отсутствует
36	491264.60	2363616.45	491264.60	2363616.45	Картометрический метод	7	Закрепление отсутствует
37	491226.57	2363605.53	491226.57	2363605.53	Картометрический метод	7	Закрепление отсутствует
38	491206.89	2363614.80	491226.09	2363605.76	Картометрический метод	7	Закрепление отсутствует
39	491203.09	2363618.31	491225.60	2363605.99	Картометрический метод	7	Закрепление отсутствует

Сведения о местоположении измененных (уточненных) границ объекта							
1. Система координат МСК 47 зона 2							
2. Сведения о характерных точках границ объекта							
Обозначение характерных точек границ	Существующие координаты, м		Измененные (уточненные) координаты, м		Метод определения координат характерной точки	Средняя квадратическая погрешность положения характерной точки (Mt), м	Описание обозначения точки на местности (при наличии)
	X	Y	X	Y			
40	491190.38	2363625.73	491210.20	2363613.24	Картометрический метод	7	Закрепление отсутствует
41	-	-	491204.19	2363612.74	Картометрический метод	7	Закрепление отсутствует
42	-	-	491188.21	2363614.25	Картометрический метод	7	Закрепление отсутствует
43	-	-	491182.89	2363620.34	Картометрический метод	7	Закрепление отсутствует
44	-	-	491186.52	2363629.18	Картометрический метод	7	Закрепление отсутствует
45	-	-	491181.67	2363633.51	Картометрический метод	7	Закрепление отсутствует
46	-	-	491178.01	2363636.79	Картометрический метод	7	Закрепление отсутствует
47	-	-	491174.08	2363640.30	Картометрический метод	7	Закрепление отсутствует
48	491172.96	2363641.30	491172.96	2363641.30	Картометрический метод	7	Закрепление отсутствует
49	491168.93	2363642.86	491168.93	2363642.86	Картометрический метод	7	Закрепление отсутствует
50	491157.19	2363638.65	491157.19	2363638.65	Картометрический метод	7	Закрепление отсутствует
51	491141.38	2363647.49	491141.38	2363647.49	Картометрический метод	7	Закрепление отсутствует
52	491087.27	2363677.30	491087.27	2363677.30	Картометрический метод	7	Закрепление отсутствует
53	491053.84	2363671.16	491064.69	2363673.12	Картометрический метод	7	Закрепление отсутствует
54	-	-	491054.77	2363670.74	Картометрический метод	7	Закрепление отсутствует
55	491042.95	2363665.35	491042.95	2363665.35	Картометрический метод	7	Закрепление отсутствует
56	491008.60	2363677.32	491008.60	2363677.32	Картометрический метод	7	Закрепление отсутствует
57	491003.67	2363679.12	491003.67	2363679.12	Картометрический метод	7	Закрепление отсутствует
58	490990.99	2363679.73	490990.99	2363679.73	Картометрический метод	7	Закрепление отсутствует
59	490962.40	2363692.86	490962.40	2363692.86	Картометрический метод	7	Закрепление отсутствует
60	490925.67	2363706.82	490925.67	2363706.82	Картометрический метод	7	Закрепление отсутствует
61	490901.48	2363716.06	490901.48	2363716.06	Картометрический метод	7	Закрепление отсутствует
62	490899.48	2363714.82	490899.48	2363714.82	Картометрический метод	7	Закрепление отсутствует
63	490868.67	2363721.71	490868.67	2363721.71	Картометрический метод	7	Закрепление отсутствует
64	490856.27	2363724.53	490856.27	2363724.53	Картометрический метод	7	Закрепление отсутствует
65	-	-	490851.87	2363713.37	Картометрический метод	7	Закрепление отсутствует
66	490851.41	2363712.20	490851.41	2363712.20	Картометрический метод	7	Закрепление отсутствует
67	490822.62	2363725.12	490850.05	2363709.67	Картометрический метод	7	Закрепление отсутствует
68	490823.85	2363730.57	490843.96	2363704.15	Картометрический метод	7	Закрепление отсутствует
69	-	-	490834.06	2363703.77	Картометрический метод	7	Закрепление отсутствует
70	-	-	490825.88	2363711.00	Картометрический метод	7	Закрепление отсутствует

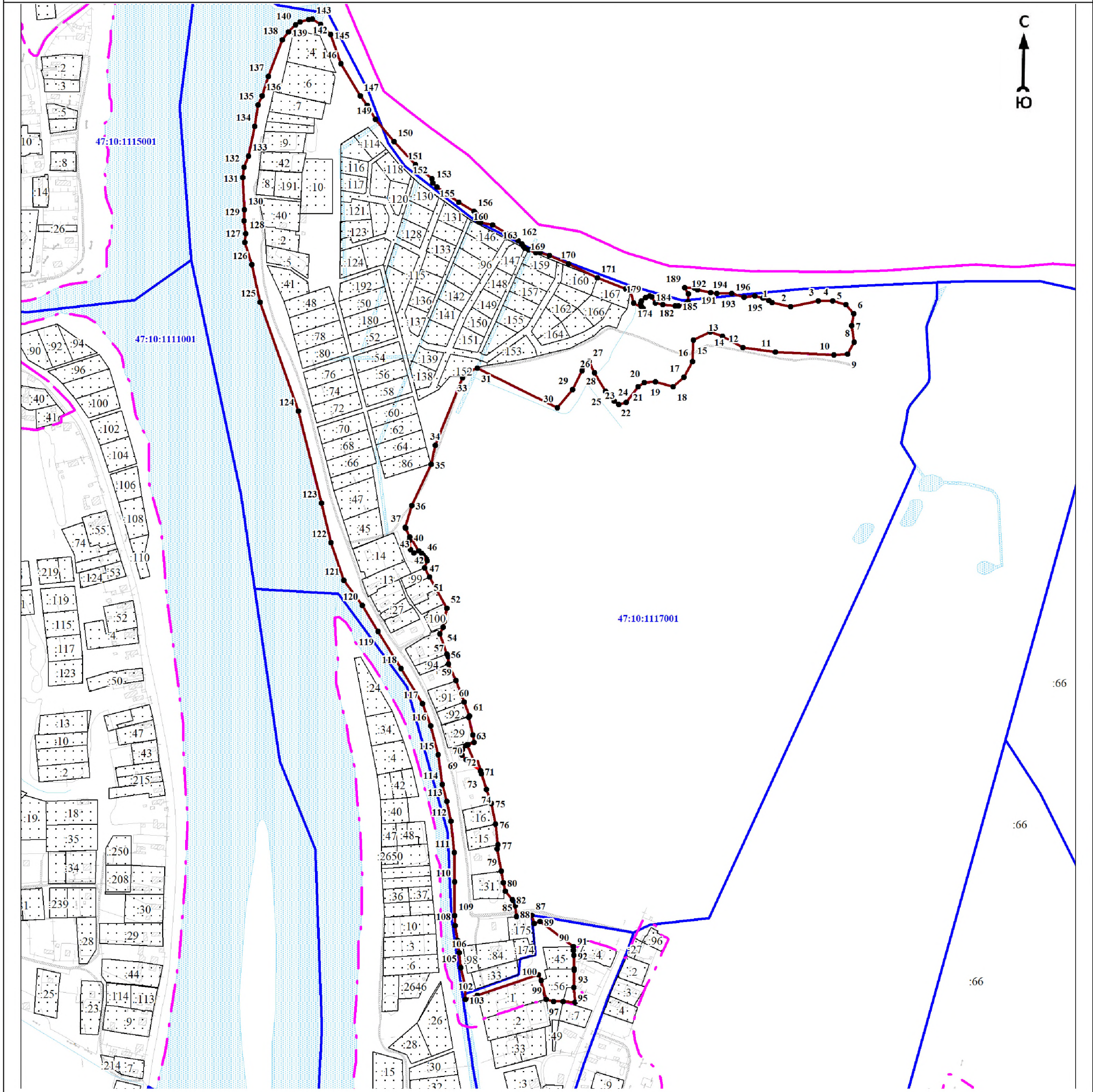
Сведения о местоположении измененных (уточненных) границ объекта							
1. Система координат МСК 47 зона 2							
2. Сведения о характерных точках границ объекта							
Обозначение характерных точек границ	Существующие координаты, м		Измененные (уточненные) координаты, м		Метод определения координат характерной точки	Средняя квадратическая погрешность положения характерной точки (Mt), м	Описание обозначения точки на местности (при наличии)
	X	Y	X	Y			
71	-	-	490806.67	2363735.35	Картометрический метод	7	Закрепление отсутствует
72	-	-	490806.45	2363735.82	Картометрический метод	7	Закрепление отсутствует
73	-	-	490801.62	2363737.27	Картометрический метод	7	Закрепление отсутствует
74	490774.64	2363745.42	490774.64	2363745.42	Картометрический метод	7	Закрепление отсутствует
75	490751.03	2363754.27	490751.03	2363754.27	Картометрический метод	7	Закрепление отсутствует
76	490715.01	2363761.03	490715.01	2363761.03	Картометрический метод	7	Закрепление отсутствует
77	490679.27	2363765.57	490679.27	2363765.57	Картометрический метод	7	Закрепление отсутствует
78	490672.66	2363763.94	490672.66	2363763.94	Картометрический метод	7	Закрепление отсутствует
79	490633.97	2363771.07	490633.97	2363771.07	Картометрический метод	7	Закрепление отсутствует
80	490614.28	2363774.66	490614.28	2363774.66	Картометрический метод	7	Закрепление отсутствует
81	490598.96	2363778.07	490598.96	2363778.07	Картометрический метод	7	Закрепление отсутствует
82	490585.22	2363790.65	490585.22	2363790.65	Картометрический метод	7	Закрепление отсутствует
83	490579.71	2363793.20	490579.71	2363793.20	Картометрический метод	7	Закрепление отсутствует
84	490574.43	2363795.61	490574.43	2363795.61	Картометрический метод	7	Закрепление отсутствует
85	490555.70	2363797.37	490555.70	2363797.37	Картометрический метод	7	Закрепление отсутствует
86	490557.98	2363816.02	490557.98	2363816.02	Картометрический метод	7	Закрепление отсутствует
87	490557.78	2363823.79	490557.78	2363823.79	Картометрический метод	7	Закрепление отсутствует
88	490543.60	2363828.08	490543.60	2363828.08	Картометрический метод	7	Закрепление отсутствует
89	490547.02	2363837.89	490547.02	2363837.89	Картометрический метод	7	Закрепление отсутствует
90	490503.78	2363895.72	490503.78	2363895.72	Картометрический метод	7	Закрепление отсутствует
91	490497.32	2363895.95	490497.32	2363895.95	Картометрический метод	7	Закрепление отсутствует
92	490488.74	2363896.26	490488.74	2363896.26	Картометрический метод	7	Закрепление отсутствует
93	490465.47	2363897.12	490465.47	2363897.12	Картометрический метод	7	Закрепление отсутствует
94	490463.30	2363897.21	490463.30	2363897.21	Картометрический метод	7	Закрепление отсутствует
95	490433.06	2363896.73	490433.06	2363896.73	Картометрический метод	7	Закрепление отсутствует
96	490407.92	2363898.79	490407.92	2363898.79	Картометрический метод	7	Закрепление отсутствует
97	490409.30	2363877.68	490409.30	2363877.68	Картометрический метод	7	Закрепление отсутствует
98	490408.94	2363861.77	490408.94	2363861.77	Картометрический метод	7	Закрепление отсутствует
99	490412.80	2363849.00	490412.80	2363849.00	Картометрический метод	7	Закрепление отсутствует
100	490445.50	2363840.28	490445.50	2363840.28	Картометрический метод	7	Закрепление отсутствует
101	490455.37	2363835.01	490455.37	2363835.01	Картометрический метод	7	Закрепление отсутствует

Сведения о местоположении измененных (уточненных) границ объекта							
1. Система координат МСК 47 зона 2							
2. Сведения о характерных точках границ объекта							
Обозначение характерных точек границ	Существующие координаты, м		Измененные (уточненные) координаты, м		Метод определения координат характерной точки	Средняя квадратическая погрешность положения характерной точки (Mt), м	Описание обозначения точки на местности (при наличии)
	X	Y	X	Y			
102	490419.66	2363729.82	490419.66	2363729.82	Картометрический метод	7	Закрепление отсутствует
103	490412.49	2363709.36	490412.49	2363709.36	Картометрический метод	7	Закрепление отсутствует
104	490436.84	2363708.78	490436.84	2363708.78	Картометрический метод	7	Закрепление отсутствует
105	490467.67	2363701.44	490467.67	2363701.44	Картометрический метод	7	Закрепление отсутствует
106	490493.20	2363698.46	490493.20	2363698.46	Картометрический метод	7	Закрепление отсутствует
107	490514.10	2363695.56	490514.10	2363695.56	Картометрический метод	7	Закрепление отсутствует
108	490540.29	2363691.32	490540.29	2363691.32	Картометрический метод	7	Закрепление отсутствует
109	490557.02	2363690.95	490557.02	2363690.95	Картометрический метод	7	Закрепление отсутствует
110	490615.70	2363691.05	490615.70	2363691.05	Картометрический метод	7	Закрепление отсутствует
111	490665.93	2363689.83	490665.93	2363689.83	Картометрический метод	7	Закрепление отсутствует
112	490719.99	2363684.26	490719.99	2363684.26	Картометрический метод	7	Закрепление отсутствует
113	490754.14	2363677.31	490754.14	2363677.31	Картометрический метод	7	Закрепление отсутствует
114	490783.49	2363669.29	490783.49	2363669.29	Картометрический метод	7	Закрепление отсутствует
115	490834.74	2363662.52	490834.74	2363662.52	Картометрический метод	7	Закрепление отсутствует
116	490884.78	2363649.59	490884.78	2363649.59	Картометрический метод	7	Закрепление отсутствует
117	490923.11	2363635.54	490923.11	2363635.54	Картометрический метод	7	Закрепление отсутствует
118	490983.71	2363598.50	490983.71	2363598.50	Картометрический метод	7	Закрепление отсутствует
119	491047.47	2363558.28	491047.47	2363558.28	Картометрический метод	7	Закрепление отсутствует
120	491092.45	2363531.03	491092.45	2363531.03	Картометрический метод	7	Закрепление отсутствует
121	491135.42	2363499.51	491135.42	2363499.51	Картометрический метод	7	Закрепление отсутствует
122	491200.59	2363477.41	491200.59	2363477.41	Картометрический метод	7	Закрепление отсутствует
123	491268.66	2363460.91	491268.66	2363460.91	Картометрический метод	7	Закрепление отсутствует
124	491427.62	2363420.82	491427.62	2363420.82	Картометрический метод	7	Закрепление отсутствует
125	491615.26	2363354.55	491615.26	2363354.55	Картометрический метод	7	Закрепление отсутствует
126	491679.82	2363340.80	491679.82	2363340.80	Картометрический метод	7	Закрепление отсутствует
127	491718.41	2363328.35	491718.41	2363328.35	Картометрический метод	7	Закрепление отсутствует
128	491733.64	2363329.65	491733.64	2363329.65	Картометрический метод	7	Закрепление отсутствует
129	491755.19	2363327.06	491755.19	2363327.06	Картометрический метод	7	Закрепление отсутствует
130	491774.35	2363327.66	491774.35	2363327.66	Картометрический метод	7	Закрепление отсутствует
131	491829.88	2363324.71	491829.88	2363324.71	Картометрический метод	7	Закрепление отсутствует
132	491847.90	2363326.81	491847.90	2363326.81	Картометрический метод	7	Закрепление отсутствует

Сведения о местоположении измененных (уточненных) границ объекта							
1. Система координат МСК 47 зона 2							
2. Сведения о характерных точках границ объекта							
Обозначение характерных точек границ	Существующие координаты, м		Измененные (уточненные) координаты, м		Метод определения координат характерной точки	Средняя квадратическая погрешность положения характерной точки (Mt), м	Описание обозначения точки на местности (при наличии)
	X	Y	X	Y			
133	491867.09	2363335.15	491867.09	2363335.15	Картометрический метод	7	Закрепление отсутствует
134	491918.50	2363345.94	491918.50	2363345.94	Картометрический метод	7	Закрепление отсутствует
135	491955.25	2363351.18	491955.25	2363351.18	Картометрический метод	7	Закрепление отсутствует
136	491970.95	2363358.59	491970.95	2363358.59	Картометрический метод	7	Закрепление отсутствует
137	492004.68	2363369.13	492004.68	2363369.13	Картометрический метод	7	Закрепление отсутствует
138	492067.88	2363393.28	492067.88	2363393.28	Картометрический метод	7	Закрепление отсутствует
139	492081.25	2363403.84	492081.25	2363403.84	Картометрический метод	7	Закрепление отсутствует
140	492093.49	2363416.34	492093.49	2363416.34	Картометрический метод	7	Закрепление отсутствует
141	492098.29	2363424.20	492098.29	2363424.20	Картометрический метод	7	Закрепление отсутствует
142	492102.83	2363438.99	492102.83	2363438.99	Картометрический метод	7	Закрепление отсутствует
143	492103.21	2363445.20	492103.21	2363445.20	Картометрический метод	7	Закрепление отсутствует
144	492094.51	2363459.25	492094.51	2363459.25	Картометрический метод	7	Закрепление отсутствует
145	492076.96	2363476.42	492076.96	2363476.42	Картометрический метод	7	Закрепление отсутствует
146	492026.55	2363494.58	492026.55	2363494.58	Картометрический метод	7	Закрепление отсутствует
147	491970.73	2363527.46	491970.73	2363527.46	Картометрический метод	7	Закрепление отсутствует
148	491954.71	2363540.12	491954.71	2363540.12	Картометрический метод	7	Закрепление отсутствует
149	491930.86	2363554.45	491930.86	2363554.45	Картометрический метод	7	Закрепление отсутствует
150	491891.88	2363586.19	491891.88	2363586.19	Картометрический метод	7	Закрепление отсутствует
151	491852.21	2363622.99	491852.21	2363622.99	Картометрический метод	7	Закрепление отсутствует
152	491827.99	2363651.69	491827.99	2363651.69	Картометрический метод	7	Закрепление отсутствует
153	491820.74	2363653.36	491820.74	2363653.36	Картометрический метод	7	Закрепление отсутствует
154	491814.03	2363660.37	491814.03	2363660.37	Картометрический метод	7	Закрепление отсутствует
155	491787.57	2363698.11	491787.57	2363698.11	Картометрический метод	7	Закрепление отсутствует
156	491771.83	2363724.33	491771.83	2363724.33	Картометрический метод	7	Закрепление отсутствует
157	491768.62	2363726.96	491768.62	2363726.96	Картометрический метод	7	Закрепление отсутствует
158	491755.32	2363732.17	491755.32	2363732.17	Картометрический метод	7	Закрепление отсутствует
159	491752.79	2363735.50	491752.79	2363735.50	Картометрический метод	7	Закрепление отсутствует
160	491748.03	2363755.86	491748.03	2363755.86	Картометрический метод	7	Закрепление отсутствует
161	491732.35	2363782.28	491732.35	2363782.28	Картометрический метод	7	Закрепление отсутствует
162	491721.00	2363800.52	491721.00	2363800.52	Картометрический метод	7	Закрепление отсутствует
163	491715.58	2363806.85	491715.58	2363806.85	Картометрический метод	7	Закрепление отсутствует

Сведения о местоположении измененных (уточненных) границ объекта							
1. Система координат МСК 47 зона 2							
2. Сведения о характерных точках границ объекта							
Обозначение характерных точек границ	Существующие координаты, м		Измененные (уточненные) координаты, м		Метод определения координат характерной точки	Средняя квадратическая погрешность положения характерной точки (Mt), м	Описание обозначения точки на местности (при наличии)
	X	Y	X	Y			
164	491711.40	2363809.55	491711.40	2363809.55	Картометрический метод	7	Закрепление отсутствует
165	491708.15	2363811.87	491708.15	2363811.87	Картометрический метод	7	Закрепление отсутствует
166	491705.42	2363818.12	491705.42	2363818.12	Картометрический метод	7	Закрепление отсутствует
167	491700.76	2363830.71	491700.76	2363830.71	Картометрический метод	7	Закрепление отсутствует
168	491700.93	2363838.22	491700.93	2363838.22	Картометрический метод	7	Закрепление отсутствует
169	491695.80	2363854.59	491695.80	2363854.59	Картометрический метод	7	Закрепление отсутствует
170	491681.50	2363886.96	491681.50	2363886.96	Картометрический метод	7	Закрепление отсутствует
171	491657.28	2363937.18	491657.28	2363937.18	Картометрический метод	7	Закрепление отсутствует
172	491638.30	2363985.85	491638.30	2363985.85	Картометрический метод	7	Закрепление отсутствует
173	491636.01	2363993.52	491636.01	2363993.52	Картометрический метод	7	Закрепление отсутствует
174	491613.85	2363999.52	491613.85	2363999.52	Картометрический метод	7	Закрепление отсутствует
175	491604.29	2364015.78	491604.29	2364015.78	Картометрический метод	7	Закрепление отсутствует
176	491607.42	2364013.35	491607.42	2364013.35	Картометрический метод	7	Закрепление отсутствует
177	491613.18	2364011.90	491613.18	2364011.90	Картометрический метод	7	Закрепление отсутствует
178	491617.27	2364013.10	491617.27	2364013.10	Картометрический метод	7	Закрепление отсутствует
179	491622.78	2364020.03	491622.78	2364020.03	Картометрический метод	7	Закрепление отсутствует
180	491625.73	2364027.45	491625.73	2364027.45	Картометрический метод	7	Закрепление отсутствует
181	491624.31	2364030.90	491624.31	2364030.90	Картометрический метод	7	Закрепление отсутствует
182	491614.19	2364037.34	491614.19	2364037.34	Картометрический метод	7	Закрепление отсутствует
183	491611.26	2364049.81	491611.26	2364049.81	Картометрический метод	7	Закрепление отсутствует
184	491608.55	2364071.48	491608.55	2364071.48	Картометрический метод	7	Закрепление отсутствует
185	491608.89	2364077.24	491608.89	2364077.24	Картометрический метод	7	Закрепление отсутствует
186	491612.61	2364090.00	491612.61	2364090.00	Картометрический метод	7	Закрепление отсутствует
187	491616.32	2364093.34	491616.32	2364093.34	Картометрический метод	7	Закрепление отсутствует
188	491629.83	2364094.09	491629.83	2364094.09	Картометрический метод	7	Закрепление отсутствует
189	491640.52	2364088.12	491640.52	2364088.12	Картометрический метод	7	Закрепление отсутствует
190	491639.47	2364104.69	491639.47	2364104.69	Картометрический метод	7	Закрепление отсутствует
191	491636.69	2364109.85	491636.69	2364109.85	Картометрический метод	7	Закрепление отсутствует
192	491631.43	2364132.35	491631.43	2364132.35	Картометрический метод	7	Закрепление отсутствует
193	491630.20	2364143.39	491630.20	2364143.39	Картометрический метод	7	Закрепление отсутствует
194	491630.52	2364168.78	491630.52	2364168.78	Картометрический метод	7	Закрепление отсутствует

План границ объекта



Масштаб 1:7000

Используемые условные знаки и обозначения:

	1	- характерная точка границы объекта
		- уточняемая (изменяемая) часть границы объекта
		- существующая часть границы объекта, сведения о которой содержатся в Едином государственном реестре недвижимости
		- граница кадастрового квартала
		- граница муниципального образования
		- существующие границы земельного участка, имеющиеся в Едином государственном реестре недвижимости, сведения о которых достаточны для определения их местоположения
	30	- обозначение земельного участка, сведения о котором содержатся в Едином государственном реестре недвижимости
	47:10:0110001	- номер кадастрового квартала
	1	- область и номер выносного листа

Подпись _____

Дата « ____ » _____ 20 ____ г.

Место для оттиска печати (при наличии) лица, составившего описание местоположения границ объекта

ОПИСАНИЕ МЕСТОПОЛОЖЕНИЯ ГРАНИЦ

Граница населенного пункта - деревня Надкопанье муниципального образования «Пашское сельское поселение»
Волховского муниципального района Ленинградской области (изменение местоположения)

(наименование объекта, местоположение границ которого описано (далее - объект))

Раздел 1

Сведения об объекте		
№ п/п	Характеристики объекта	Описание характеристик
1	2	3
1	Местоположение объекта	Ленинградская область, Волховский муниципальный район, Пашское сельское поселение, деревня Надкопанье
2	Площадь объекта ± величина погрешности определения площади ($P \pm \Delta P$), м ²	306712 ± 13568
3	Иные характеристики объекта	-

Раздел 2

Сведения о местоположении границ объекта					
1. Система координат МСК 47 зона 2					
2. Сведения о характерных точках границ объекта					
Обозначение характерных точек границ	Координаты, м		Метод определения координат характерной точки	Средняя квадратическая погрешность положения характерной точки (Mt), м	Описание обозначения точки на местности (при наличии)
	X	Y			
1	2	3	4	5	6
-	-	-	-	-	-
3. Сведения о характерных точках части (частей) границы объекта					
Обозначение характерных точек части границы	Координаты, м		Метод определения координат характерной точки	Средняя квадратическая погрешность положения характерной точки (Mt), м	Описание обозначения точки на местности (при наличии)
	X	Y			
1	2	3	4	5	6
-	-	-	-	-	-

Раздел 3

Сведения о местоположении измененных (уточненных) границ объекта							
1. Система координат МСК 47 зона 2							
2. Сведения о характерных точках границ объекта							
Обозначение характерных точек границ	Существующие координаты, м		Измененные (уточненные) координаты, м		Метод определения координат характерной точки	Средняя квадратическая погрешность положения характерной точки (Mt), м	Описание обозначения точки на местности (при наличии)
	X	Y	X	Y			
1	2	3	4	5	6	7	8
1	491789,20	2362341,03	491789,20	2362341,03	Картометрический метод	7	Закрепление отсутствует
2	491784,77	2362340,74	491784,77	2362340,74	Картометрический метод	7	Закрепление отсутствует
3	491773,60	2362336,12	491773,60	2362336,12	Картометрический метод	7	Закрепление отсутствует
4	491763,74	2362329,55	491763,74	2362329,55	Картометрический метод	7	Закрепление отсутствует
5	491751,14	2362324,60	491751,14	2362324,60	Картометрический метод	7	Закрепление отсутствует
6	491730,34	2362312,98	491730,34	2362312,98	Картометрический метод	7	Закрепление отсутствует
7	491741,26	2362263,61	491741,26	2362263,61	Картометрический метод	7	Закрепление отсутствует
8	491742,56	2362254,07	491742,56	2362254,07	Картометрический метод	7	Закрепление отсутствует

Сведения о местоположении измененных (уточненных) границ объекта							
1. Система координат МСК 47 зона 2							
2. Сведения о характерных точках границ объекта							
Обозначение характерных точек границ	Существующие координаты, м		Измененные (уточненные) координаты, м		Метод определения координат характерной точки	Средняя квадратическая погрешность положения характерной точки (M _t), м	Описание обозначения точки на местности (при наличии)
	X	Y	X	Y			
9	491740,03	2362242,92	491740,03	2362242,92	Картометрический метод	7	Закрепление отсутствует
10	491756,32	2362155,96	491756,32	2362155,96	Картометрический метод	7	Закрепление отсутствует
11	491759,94	2362153,45	491759,94	2362153,45	Картометрический метод	7	Закрепление отсутствует
12	491760,06	2362140,58	491760,06	2362140,58	Картометрический метод	7	Закрепление отсутствует
13	491764,95	2362113,18	491764,95	2362113,18	Картометрический метод	7	Закрепление отсутствует
14	491776,65	2362096,65	491776,65	2362096,65	Картометрический метод	7	Закрепление отсутствует
15	491792,66	2362084,22	491792,66	2362084,22	Картометрический метод	7	Закрепление отсутствует
16	491797,87	2362083,05	491797,87	2362083,05	Картометрический метод	7	Закрепление отсутствует
17	491838,61	2362084,49	491838,61	2362084,49	Картометрический метод	7	Закрепление отсутствует
18	491850,64	2362082,64	491850,64	2362082,64	Картометрический метод	7	Закрепление отсутствует
19	491856,10	2362079,89	491856,10	2362079,89	Картометрический метод	7	Закрепление отсутствует
20	491865,37	2362070,89	491865,37	2362070,89	Картометрический метод	7	Закрепление отсутствует
21	491874,26	2362072,26	491874,26	2362072,26	Картометрический метод	7	Закрепление отсутствует
22	491877,60	2362076,02	491877,60	2362076,02	Картометрический метод	7	Закрепление отсутствует
23	491878,89	2362081,75	491878,89	2362081,75	Картометрический метод	7	Закрепление отсутствует
24	491877,35	2362121,16	491877,35	2362121,16	Картометрический метод	7	Закрепление отсутствует
25	491872,06	2362155,58	491872,06	2362155,58	Картометрический метод	7	Закрепление отсутствует
26	491856,38	2362227,37	491856,38	2362227,37	Картометрический метод	7	Закрепление отсутствует
27	491841,82	2362265,12	491841,82	2362265,12	Картометрический метод	7	Закрепление отсутствует
28	491817,92	2362311,58	491817,92	2362311,58	Картометрический метод	7	Закрепление отсутствует
29	491799,37	2362330,60	491799,37	2362330,60	Картометрический метод	7	Закрепление отсутствует
30	491792,82	2362339,40	491792,82	2362339,40	Картометрический метод	7	Закрепление отсутствует
1	491789,20	2362341,03	491789,20	2362341,03	Картометрический метод	7	Закрепление отсутствует
							-
31	491428,97	2363035,52	491428,97	2363035,52	Картометрический метод	7	Закрепление отсутствует
32	491417,72	2363011,00	491417,72	2363011,00	Картометрический метод	7	Закрепление отсутствует
33	491407,88	2363011,74	491407,88	2363011,74	Картометрический метод	7	Закрепление отсутствует
34	491406,61	2363008,64	491406,61	2363008,64	Картометрический метод	7	Закрепление отсутствует
35	491395,04	2362968,82	491395,04	2362968,82	Картометрический метод	7	Закрепление отсутствует
36	491404,36	2362892,04	491404,36	2362892,04	Картометрический метод	7	Закрепление отсутствует
37	491413,77	2362791,96	491413,77	2362791,96	Картометрический метод	7	Закрепление отсутствует
38	491458,72	2362806,92	491458,72	2362806,92	Картометрический метод	7	Закрепление

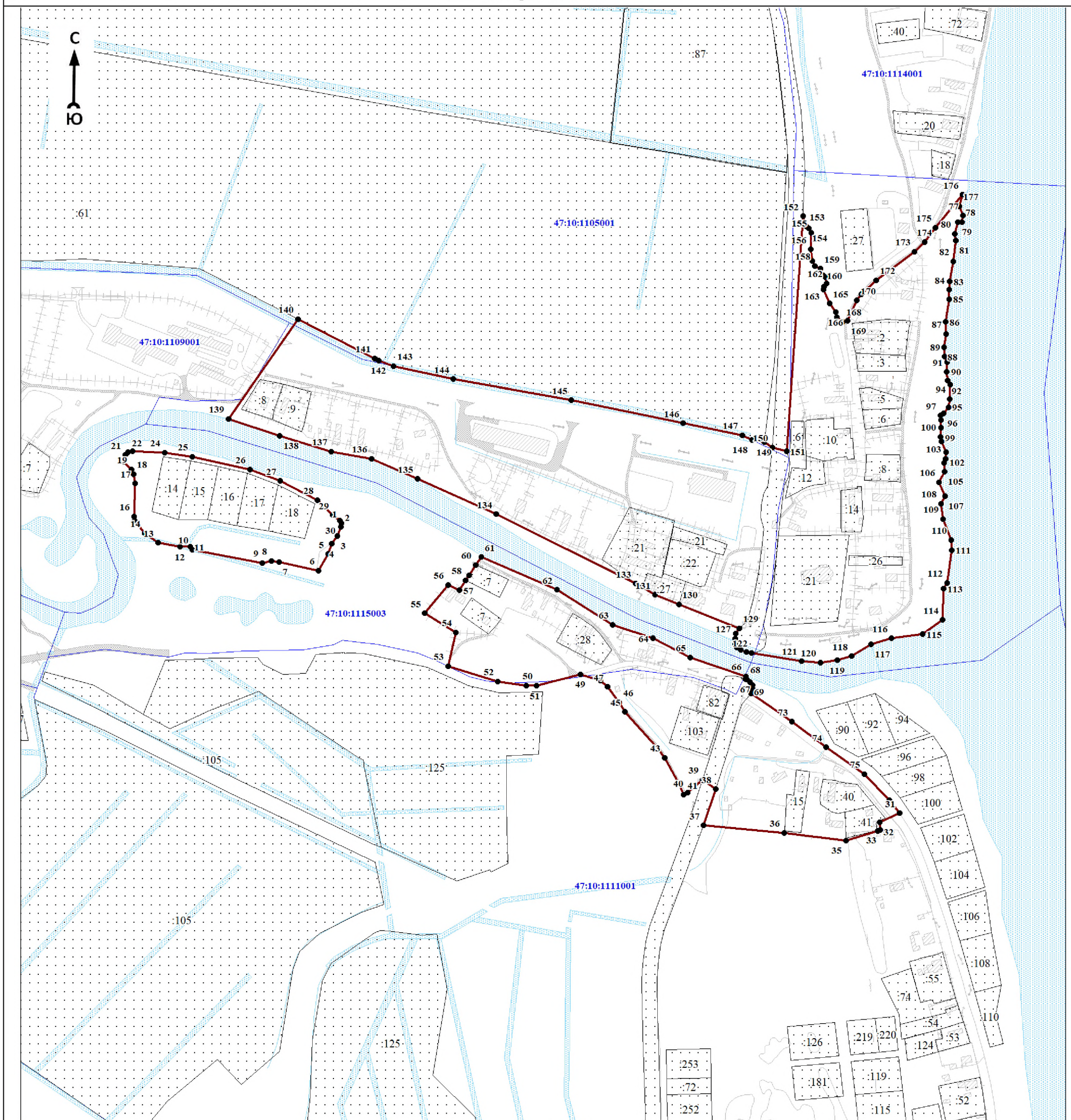
Сведения о местоположении измененных (уточненных) границ объекта							
1. Система координат МСК 47 зона 2							
2. Сведения о характерных точках границ объекта							
Обозначение характерных точек границ	Существующие координаты, м		Измененные (уточненные) координаты, м		Метод определения координат характерной точки	Средняя квадратическая погрешность положения характерной точки (M _t), м	Описание обозначения точки на местности (при наличии)
	X	Y	X	Y			
					метод		отсутствует
39	491470,53	2362790,73	491470,53	2362790,73	Картометрический метод	7	Закрепление отсутствует
40	491454,24	2362771,82	491454,24	2362771,82	Картометрический метод	7	Закрепление отсутствует
41	491451,87	2362767,22	491451,87	2362767,22	Картометрический метод	7	Закрепление отсутствует
42	491465,04	2362761,24	491465,04	2362761,24	Картометрический метод	7	Закрепление отсутствует
43	491497,83	2362743,23	491497,83	2362743,23	Картометрический метод	7	Закрепление отсутствует
44	491509,61	2362734,88	491509,61	2362734,88	Картометрический метод	7	Закрепление отсутствует
45	491554,65	2362693,99	491554,65	2362693,99	Картометрический метод	7	Закрепление отсутствует
46	491566,46	2362687,16	491566,46	2362687,16	Картометрический метод	7	Закрепление отсутствует
47	491585,99	2362672,47	491585,99	2362672,47	Картометрический метод	7	Закрепление отсутствует
48	491593,63	2362663,67	491593,63	2362663,67	Картометрический метод	7	Закрепление отсутствует
49	491601,48	2362638,41	491601,48	2362638,41	Картометрический метод	7	Закрепление отсутствует
50	491587,54	2362584,08	491587,54	2362584,08	Картометрический метод	7	Закрепление отсутствует
51	491587,14	2362571,07	491587,14	2362571,07	Картометрический метод	7	Закрепление отсутствует
52	491592,55	2362535,91	491592,55	2362535,91	Картометрический метод	7	Закрепление отсутствует
53	491611,57	2362474,01	491611,57	2362474,01	Картометрический метод	7	Закрепление отсутствует
54	491653,62	2362483,82	491653,62	2362483,82	Картометрический метод	7	Закрепление отсутствует
55	491677,34	2362444,99	491677,34	2362444,99	Картометрический метод	7	Закрепление отсутствует
56	491712,78	2362474,11	491712,78	2362474,11	Картометрический метод	7	Закрепление отсутствует
57	491706,05	2362488,16	491706,05	2362488,16	Картометрический метод	7	Закрепление отсутствует
58	491718,47	2362495,79	491718,47	2362495,79	Картометрический метод	7	Закрепление отсутствует
59	491724,37	2362500,25	491724,37	2362500,25	Картометрический метод	7	Закрепление отсутствует
60	491737,32	2362508,45	491737,32	2362508,45	Картометрический метод	7	Закрепление отсутствует
61	491747,37	2362515,27	491747,37	2362515,27	Картометрический метод	7	Закрепление отсутствует
62	491706,52	2362609,47	491706,52	2362609,47	Картометрический метод	7	Закрепление отсутствует
63	491662,92	2362679,02	491662,92	2362679,02	Картометрический метод	7	Закрепление отсутствует
64	491646,13	2362728,73	491646,13	2362728,73	Картометрический метод	7	Закрепление отсутствует
65	491622,50	2362775,30	491622,50	2362775,30	Картометрический метод	7	Закрепление отсутствует
66	491599,04	2362844,45	491599,04	2362844,45	Картометрический метод	7	Закрепление отсутствует
67	491595,58	2362843,76	491595,58	2362843,76	Картометрический метод	7	Закрепление отсутствует
68	491594,91	2362845,76	491594,91	2362845,76	Картометрический метод	7	Закрепление отсутствует
69	491591,80	2362849,90	491591,80	2362849,90	Картометрический	7	Закрепление

Сведения о местоположении измененных (уточненных) границ объекта							
1. Система координат МСК 47 зона 2							
2. Сведения о характерных точках границ объекта							
Обозначение характерных точек границ	Существующие координаты, м		Измененные (уточненные) координаты, м		Метод определения координат характерной точки	Средняя квадратическая погрешность положения характерной точки (M _t), м	Описание обозначения точки на местности (при наличии)
	X	Y	X	Y			
					метод		отсутствует
70	491587,98	2362852,94	491587,98	2362852,94	Картометрический метод	7	Закрепление отсутствует
71	491583,26	2362852,67	491583,26	2362852,67	Картометрический метод	7	Закрепление отсутствует
72	491578,08	2362850,75	491578,08	2362850,75	Картометрический метод	7	Закрепление отсутствует
73	491542,60	2362901,84	491542,60	2362901,84	Картометрический метод	7	Закрепление отсутствует
74	491510,81	2362944,58	491510,81	2362944,58	Картометрический метод	7	Закрепление отсутствует
75	491477,54	2362991,86	491477,54	2362991,86	Картометрический метод	7	Закрепление отсутствует
76	491444,88	2363023,18	491444,88	2363023,18	Картометрический метод	7	Закрепление отсутствует
31	491428,97	2363035,52	491428,97	2363035,52	Картометрический метод	7	Закрепление отсутствует
							-
77	492171,83	2363114,35	492171,83	2363114,35	Картометрический метод	7	Закрепление отсутствует
78	492163,81	2363113,04	492163,81	2363113,04	Картометрический метод	7	Закрепление отсутствует
79	492163,89	2363108,42	492163,89	2363108,42	Картометрический метод	7	Закрепление отсутствует
80	492148,99	2363104,70	492148,99	2363104,70	Картометрический метод	7	Закрепление отсутствует
81	492140,93	2363105,41	492140,93	2363105,41	Картометрический метод	7	Закрепление отсутствует
82	492114,81	2363102,61	492114,81	2363102,61	Картометрический метод	7	Закрепление отсутствует
83	492089,86	2363098,21	492089,86	2363098,21	Картометрический метод	7	Закрепление отсутствует
84	492079,64	2363097,46	492079,64	2363097,46	Картометрический метод	7	Закрепление отсутствует
85	492067,77	2363097,42	492067,77	2363097,42	Картометрический метод	7	Закрепление отсутствует
86	492039,68	2363093,15	492039,68	2363093,15	Картометрический метод	7	Закрепление отсутствует
87	492024,77	2363093,32	492024,77	2363093,32	Картометрический метод	7	Закрепление отсутствует
88	492008,10	2363090,81	492008,10	2363090,81	Картометрический метод	7	Закрепление отсутствует
89	491996,46	2363091,47	491996,46	2363091,47	Картометрический метод	7	Закрепление отсутствует
90	491989,79	2363095,07	491989,79	2363095,07	Картометрический метод	7	Закрепление отсутствует
91	491977,17	2363094,57	491977,17	2363094,57	Картометрический метод	7	Закрепление отсутствует
92	491966,60	2363095,78	491966,60	2363095,78	Картометрический метод	7	Закрепление отсутствует
93	491961,43	2363098,41	491961,43	2363098,41	Картометрический метод	7	Закрепление отсутствует
94	491943,81	2363098,22	491943,81	2363098,22	Картометрический метод	7	Закрепление отсутствует
95	491933,85	2363096,72	491933,85	2363096,72	Картометрический метод	7	Закрепление отсутствует
96	491926,11	2363090,50	491926,11	2363090,50	Картометрический метод	7	Закрепление отсутствует
97	491923,34	2363086,50	491923,34	2363086,50	Картометрический метод	7	Закрепление отсутствует
98	491917,75	2363087,50	491917,75	2363087,50	Картометрический метод	7	Закрепление отсутствует

Сведения о местоположении измененных (уточненных) границ объекта							
1. Система координат МСК 47 зона 2							
2. Сведения о характерных точках границ объекта							
Обозначение характерных точек границ	Существующие координаты, м		Измененные (уточненные) координаты, м		Метод определения координат характерной точки	Средняя квадратическая погрешность положения характерной точки (Мт), м	Описание обозначения точки на местности (при наличии)
	X	Y	X	Y			
99	491908,09	2363087,50	491908,09	2363087,50	Картометрический метод	7	Закрепление отсутствует
100	491897,02	2363086,37	491897,02	2363086,37	Картометрический метод	7	Закрепление отсутствует
101	491890,71	2363087,63	491890,71	2363087,63	Картометрический метод	7	Закрепление отсутствует
102	491877,65	2363093,34	491877,65	2363093,34	Картометрический метод	7	Закрепление отсутствует
103	491869,59	2363092,80	491869,59	2363092,80	Картометрический метод	7	Закрепление отсутствует
104	491864,08	2363091,22	491864,08	2363091,22	Картометрический метод	7	Закрепление отсутствует
105	491853,76	2363091,57	491853,76	2363091,57	Картометрический метод	7	Закрепление отсутствует
106	491840,42	2363084,90	491840,42	2363084,90	Картометрический метод	7	Закрепление отсутствует
107	491823,22	2363092,07	491823,22	2363092,07	Картометрический метод	7	Закрепление отсутствует
108	491813,50	2363087,23	491813,50	2363087,23	Картометрический метод	7	Закрепление отсутствует
109	491794,74	2363089,62	491794,74	2363089,62	Картометрический метод	7	Закрепление отсутствует
110	491768,50	2363099,69	491768,50	2363099,69	Картометрический метод	7	Закрепление отсутствует
111	491755,69	2363100,60	491755,69	2363100,60	Картометрический метод	7	Закрепление отсутствует
112	491715,18	2363094,90	491715,18	2363094,90	Картометрический метод	7	Закрепление отсутствует
113	491707,91	2363090,42	491707,91	2363090,42	Картометрический метод	7	Закрепление отсутствует
114	491669,20	2363089,46	491669,20	2363089,46	Картометрический метод	7	Закрепление отсутствует
115	491651,45	2363064,62	491651,45	2363064,62	Картометрический метод	7	Закрепление отсутствует
116	491646,15	2363025,72	491646,15	2363025,72	Картометрический метод	7	Закрепление отсутствует
117	491638,86	2363000,37	491638,86	2363000,37	Картометрический метод	7	Закрепление отсутствует
118	491624,09	2362976,35	491624,09	2362976,35	Картометрический метод	7	Закрепление отсутствует
119	491618,90	2362958,52	491618,90	2362958,52	Картометрический метод	7	Закрепление отсутствует
120	491615,99	2362937,09	491615,99	2362937,09	Картометрический метод	7	Закрепление отсутствует
121	491618,11	2362913,81	491618,11	2362913,81	Картометрический метод	7	Закрепление отсутствует
122	491628,28	2362851,70	491628,28	2362851,70	Картометрический метод	7	Закрепление отсутствует
123	491629,16	2362845,09	491629,16	2362845,09	Картометрический метод	7	Закрепление отсутствует
124	491631,81	2362837,93	491631,81	2362837,93	Картометрический метод	7	Закрепление отсутствует
125	491634,85	2362833,11	491634,85	2362833,11	Картометрический метод	7	Закрепление отсутствует
126	491639,64	2362830,96	491639,64	2362830,96	Картометрический метод	7	Закрепление отсутствует
127	491645,74	2362830,98	491645,74	2362830,98	Картометрический метод	7	Закрепление отсутствует
128	491652,02	2362831,84	491652,02	2362831,84	Картометрический метод	7	Закрепление отсутствует
129	491658,57	2362836,39	491658,57	2362836,39	Картометрический метод	7	Закрепление отсутствует

Сведения о местоположении измененных (уточненных) границ объекта							
1. Система координат МСК 47 зона 2							
2. Сведения о характерных точках границ объекта							
Обозначение характерных точек границ	Существующие координаты, м		Измененные (уточненные) координаты, м		Метод определения координат характерной точки	Средняя квадратическая погрешность положения характерной точки (M _t), м	Описание обозначения точки на местности (при наличии)
	X	Y	X	Y			
130	491688,51	2362761,07	491688,51	2362761,07	Картометрический метод	7	Закрепление отсутствует
131	491700,12	2362731,29	491700,12	2362731,29	Картометрический метод	7	Закрепление отсутствует
132	491710,47	2362714,50	491710,47	2362714,50	Картометрический метод	7	Закрепление отсутствует
133	491714,21	2362707,18	491714,21	2362707,18	Картометрический метод	7	Закрепление отсутствует
134	491800,60	2362534,10	491800,60	2362534,10	Картометрический метод	7	Закрепление отсутствует
135	491844,48	2362435,82	491844,48	2362435,82	Картометрический метод	7	Закрепление отсутствует
136	491869,60	2362378,62	491869,60	2362378,62	Картометрический метод	7	Закрепление отсутствует
137	491878,38	2362328,78	491878,38	2362328,78	Картометрический метод	7	Закрепление отсутствует
138	491898,23	2362264,49	491898,23	2362264,49	Картометрический метод	7	Закрепление отсутствует
139	491919,22	2362200,86	491919,22	2362200,86	Картометрический метод	7	Закрепление отсутствует
140	492043,18	2362287,19	492043,18	2362287,19	Картометрический метод	7	Закрепление отсутствует
141	491994,09	2362382,77	491994,09	2362382,77	Картометрический метод	7	Закрепление отсутствует
142	491991,64	2362387,60	491991,64	2362387,60	Картометрический метод	7	Закрепление отсутствует
143	491984,58	2362406,24	491984,58	2362406,24	Картометрический метод	7	Закрепление отсутствует
144	491968,50	2362480,66	491968,50	2362480,66	Картометрический метод	7	Закрепление отсутствует
145	491942,26	2362627,43	491942,26	2362627,43	Картометрический метод	7	Закрепление отсутствует
146	491913,86	2362766,51	491913,86	2362766,51	Картометрический метод	7	Закрепление отсутствует
147	491898,84	2362840,05	491898,84	2362840,05	Картометрический метод	7	Закрепление отсутствует
148	491892,98	2362852,14	491892,98	2362852,14	Картометрический метод	7	Закрепление отсутствует
149	491890,35	2362867,37	491890,35	2362867,37	Картометрический метод	7	Закрепление отсутствует
150	491883,56	2362877,30	491883,56	2362877,30	Картометрический метод	7	Закрепление отсутствует
151	491878,65	2362895,25	491878,65	2362895,25	Картометрический метод	7	Закрепление отсутствует
152	492171,20	2362915,65	492171,20	2362915,65	Картометрический метод	7	Закрепление отсутствует
153	492158,24	2362919,47	492158,24	2362919,47	Картометрический метод	7	Закрепление отсутствует
154	492156,09	2362922,67	492156,09	2362922,67	Картометрический метод	7	Закрепление отсутствует
155	492150,30	2362925,67	492150,30	2362925,67	Картометрический метод	7	Закрепление отсутствует
156	492129,69	2362925,17	492129,69	2362925,17	Картометрический метод	7	Закрепление отсутствует
157	492115,47	2362927,41	492115,47	2362927,41	Картометрический метод	7	Закрепление отсутствует
158	492109,19	2362930,07	492109,19	2362930,07	Картометрический метод	7	Закрепление отсутствует
159	492105,56	2362937,45	492105,56	2362937,45	Картометрический метод	7	Закрепление отсутствует
160	492097,39	2362940,80	492097,39	2362940,80	Картометрический метод	7	Закрепление отсутствует

План границ объекта



Масштаб 1:5000

Используемые условные знаки и обозначения:

	1	- характерная точка границы объекта
		- уточняемая (изменяемая) часть границы объекта
		- существующая часть границы объекта, сведения о которой содержатся в Едином государственном реестре недвижимости
		- граница кадастрового квартала
		- граница муниципального образования
		- существующие границы земельного участка, имеющиеся в Едином государственном реестре недвижимости, сведения о которых достаточны для определения их местоположения
	30	- обозначение земельного участка, сведения о котором содержатся в Едином государственном реестре недвижимости
	47:10:0110001	- номер кадастрового квартала
	1	- область и номер выносного листа

Подпись _____

Дата « ____ » _____ 20 ____ г.

Место для оттиска печати (при наличии) лица, составившего описание местоположения границ объекта

ОПИСАНИЕ МЕСТОПОЛОЖЕНИЯ ГРАНИЦ

Граница населенного пункта - деревня Насоново муниципального образования «Пашское сельское поселение»
Волховского муниципального района Ленинградской области (изменение местоположения)

(наименование объекта, местоположение границ которого описано (далее - объект))

Раздел 1

Сведения об объекте		
№ п/п	Характеристики объекта	Описание характеристик
1	2	3
1	Местоположение объекта	Ленинградская область, Волховский муниципальный район, Пашское сельское поселение, деревня Насоново
2	Площадь объекта ± величина погрешности определения площади ($P \pm \Delta P$), м ²	205235 ± 11099
3	Иные характеристики объекта	-

Раздел 2

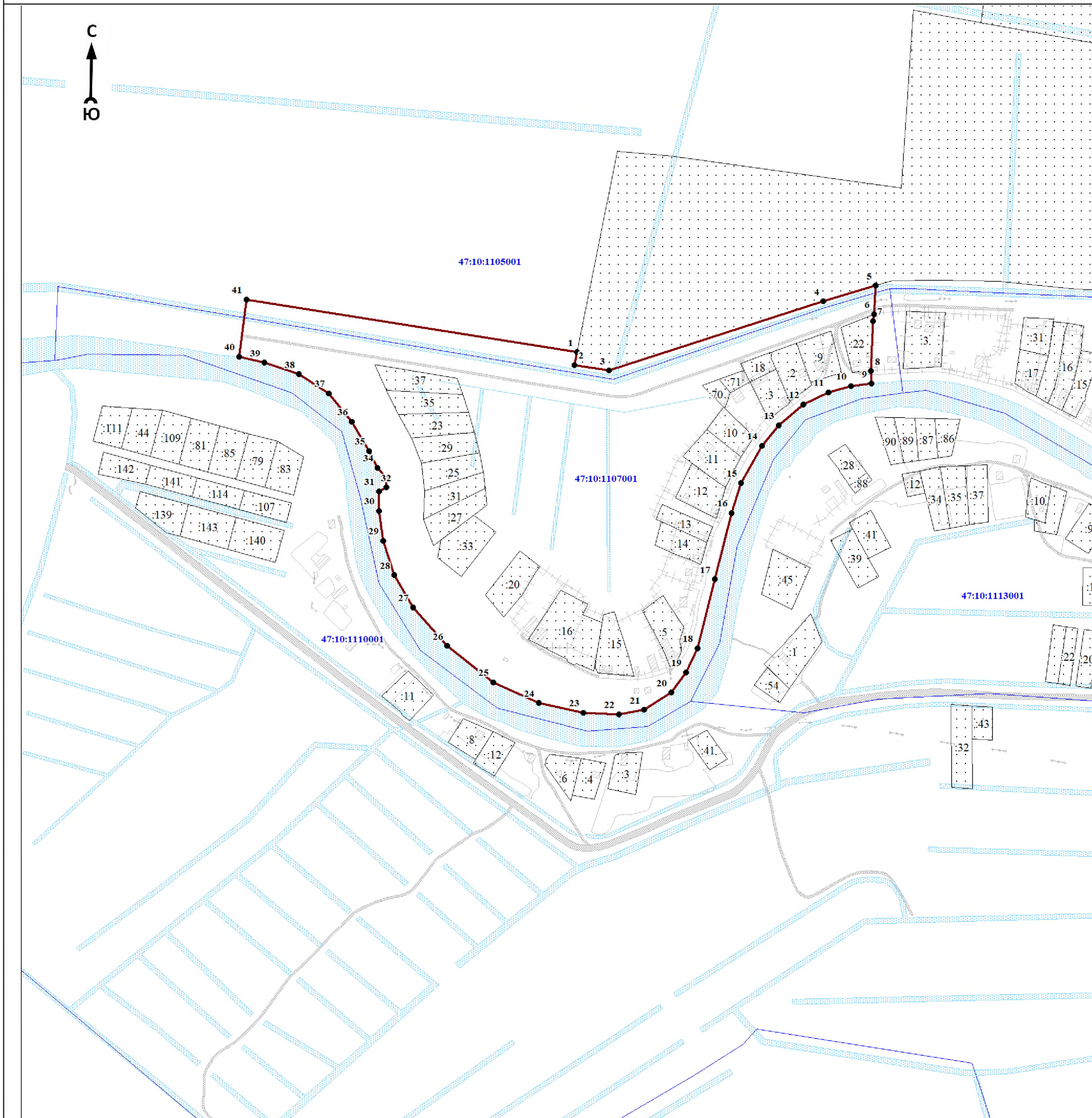
Сведения о местоположении границ объекта					
1. Система координат МСК 47 зона 2					
2. Сведения о характерных точках границ объекта					
Обозначение характерных точек границ	Координаты, м		Метод определения координат характерной точки	Средняя квадратическая погрешность положения характерной точки (Mt), м	Описание обозначения точки на местности (при наличии)
	X	Y			
1	2	3	4	5	6
-	-	-	-	-	-
3. Сведения о характерных точках части (частей) границы объекта					
Обозначение характерных точек части границы	Координаты, м		Метод определения координат характерной точки	Средняя квадратическая погрешность положения характерной точки (Mt), м	Описание обозначения точки на местности (при наличии)
	X	Y			
1	2	3	4	5	6
-	-	-	-	-	-

Раздел 3

Сведения о местоположении измененных (уточненных) границ объекта							
1. Система координат МСК 47 зона 2							
2. Сведения о характерных точках границ объекта							
Обозначение характерных точек границ	Существующие координаты, м		Измененные (уточненные) координаты, м		Метод определения координат характерной точки	Средняя квадратическая погрешность положения характерной точки (Mt), м	Описание обозначения точки на местности (при наличии)
	X	Y	X	Y			
1	2	3	4	5	6	7	8
1	492047,34	2361146,15	492047,34	2361146,15	Картометрический метод	7	Закрепление отсутствует
2	492031,76	2361143,05	492031,76	2361143,05	Картометрический метод	7	Закрепление отсутствует
3	492025,08	2361184,73	492025,08	2361184,73	Картометрический метод	7	Закрепление отсутствует
4	492108,90	2361444,62	492108,90	2361444,62	Картометрический метод	7	Закрепление отсутствует
5	492127,98	2361508,27	492127,98	2361508,27	Картометрический метод	7	Закрепление отсутствует
6	492093,39	2361506,02	492093,39	2361506,02	Картометрический метод	7	Закрепление отсутствует
7	492085,06	2361505,23	492085,06	2361505,23	Картометрический метод	7	Закрепление отсутствует
8	492024,55	2361502,54	492024,55	2361502,54	Картометрический метод	7	Закрепление отсутствует

Сведения о местоположении измененных (уточненных) границ объекта							
1. Система координат МСК 47 зона 2							
2. Сведения о характерных точках границ объекта							
Обозначение характерных точек границ	Существующие координаты, м		Измененные (уточненные) координаты, м		Метод определения координат характерной точки	Средняя квадратическая погрешность положения характерной точки (M _t), м	Описание обозначения точки на местности (при наличии)
	X	Y	X	Y			
9	492009,15	2361502,87	492009,15	2361502,87	Картометрический метод	7	Закрепление отсутствует
10	492006,33	2361478,11	492006,33	2361478,11	Картометрический метод	7	Закрепление отсутствует
11	491998,69	2361450,60	491998,69	2361450,60	Картометрический метод	7	Закрепление отсутствует
12	491984,10	2361420,70	491984,10	2361420,70	Картометрический метод	7	Закрепление отсутствует
13	491958,70	2361390,27	491958,70	2361390,27	Картометрический метод	7	Закрепление отсутствует
14	491933,83	2361370,16	491933,83	2361370,16	Картометрический метод	7	Закрепление отсутствует
15	491888,85	2361345,02	491888,85	2361345,02	Картометрический метод	7	Закрепление отсутствует
16	491852,60	2361333,65	491852,60	2361333,65	Картометрический метод	7	Закрепление отсутствует
17	491772,17	2361313,01	491772,17	2361313,01	Картометрический метод	7	Закрепление отсутствует
18	491688,56	2361291,84	491688,56	2361291,84	Картометрический метод	7	Закрепление отсутствует
19	491659,46	2361277,82	491659,46	2361277,82	Картометрический метод	7	Закрепление отсутствует
20	491634,85	2361260,09	491634,85	2361260,09	Картометрический метод	7	Закрепление отсутствует
21	491613,95	2361227,55	491613,95	2361227,55	Картометрический метод	7	Закрепление отсутствует
22	491608,73	2361196,73	491608,73	2361196,73	Картометрический метод	7	Закрепление отсутствует
23	491610,50	2361153,71	491610,50	2361153,71	Картометрический метод	7	Закрепление отсутствует
24	491622,42	2361099,23	491622,42	2361099,23	Картометрический метод	7	Закрепление отсутствует
25	491647,29	2361044,19	491647,29	2361044,19	Картометрический метод	7	Закрепление отсутствует
26	491691,59	2360988,64	491691,59	2360988,64	Картометрический метод	7	Закрепление отсутствует
27	491738,30	2360946,82	491738,30	2360946,82	Картометрический метод	7	Закрепление отсутствует
28	491777,46	2360924,33	491777,46	2360924,33	Картометрический метод	7	Закрепление отсутствует
29	491819,00	2360910,84	491819,00	2360910,84	Картометрический метод	7	Закрепление отсутствует
30	491855,25	2360905,55	491855,25	2360905,55	Картометрический метод	7	Закрепление отсутствует
31	491878,51	2360905,58	491878,51	2360905,58	Картометрический метод	7	Закрепление отсутствует
32	491883,54	2360914,39	491883,54	2360914,39	Картометрический метод	7	Закрепление отсутствует
33	491895,46	2360914,02	491895,46	2360914,02	Картометрический метод	7	Закрепление отсутствует
34	491907,37	2360903,97	491907,37	2360903,97	Картометрический метод	7	Закрепление отсутствует
35	491927,74	2360893,91	491927,74	2360893,91	Картометрический метод	7	Закрепление отсутствует
36	491963,20	2360872,75	491963,20	2360872,75	Картометрический метод	7	Закрепление отсутствует
37	491997,60	2360844,96	491997,60	2360844,96	Картометрический метод	7	Закрепление отсутствует
38	492020,61	2360808,71	492020,61	2360808,71	Картометрический метод	7	Закрепление отсутствует
39	492034,64	2360766,64	492034,64	2360766,64	Картометрический метод	7	Закрепление отсутствует

План границ объекта



Масштаб 1:5000

Используемые условные знаки и обозначения:

- 1 - характерная точка границы объекта
- уточняемая (изменяемая) часть границы объекта
- существующая часть границы объекта, сведения о которой содержатся в Едином государственном реестре недвижимости
- граница кадастрового квартала
- граница муниципального образования
- существующие границы земельного участка, имеющиеся в Едином государственном реестре недвижимости, сведения о которых достаточны для определения их местоположения
- :30 - обозначение земельного участка, сведения о котором содержатся в Едином государственном реестре недвижимости
- 47:10:0110001 - номер кадастрового квартала
- 1 - область и номер выносного листа

Подпись _____

Дата « ____ » _____ 20__ г.

Место для оттиска печати (при наличии) лица, составившего описание местоположения границ объекта

ОПИСАНИЕ МЕСТОПОЛОЖЕНИЯ ГРАНИЦ

Граница населенного пункта - деревня Николаевщина муниципального образования «Пашское сельское поселение»
Волховского муниципального района Ленинградской области (изменение местоположения)

(наименование объекта, местоположение границ которого описано (далее - объект))

Раздел 1

Сведения об объекте		
№ п/п	Характеристики объекта	Описание характеристик
1	2	3
1	Местоположение объекта	Ленинградская область, Волховский муниципальный район, Пашское сельское поселение, деревня Николаевщина
2	Площадь объекта ± величина погрешности определения площади ($P \pm \Delta P$), м ²	369244 ± 14888
3	Иные характеристики объекта	-

Раздел 2

Сведения о местоположении границ объекта					
1. Система координат МСК 47 зона 2					
2. Сведения о характерных точках границ объекта					
Обозначение характерных точек границ	Координаты, м		Метод определения координат характерной точки	Средняя квадратическая погрешность положения характерной точки (M), м	Описание обозначения точки на местности (при наличии)
	X	Y			
1	2	3	4	5	6
-	-	-	-	-	-
3. Сведения о характерных точках части (частей) границы объекта					
Обозначение характерных точек части границы	Координаты, м		Метод определения координат характерной точки	Средняя квадратическая погрешность положения характерной точки (M), м	Описание обозначения точки на местности (при наличии)
	X	Y			
1	2	3	4	5	6
-	-	-	-	-	-

Раздел 3

Сведения о местоположении измененных (уточненных) границ объекта							
1. Система координат МСК 47 зона 2							
2. Сведения о характерных точках границ объекта							
Обозначение характерных точек границ	Существующие координаты, м		Измененные (уточненные) координаты, м		Метод определения координат характерной точки	Средняя квадратическая погрешность положения характерной точки (M), м	Описание обозначения точки на местности (при наличии)
	X	Y	X	Y			
1	2	3	4	5	6	7	8
1	479384.66	2373884.58	480174.38	2375345.11	Картометрический метод	7	Закрепление отсутствует
2	479388.23	2373893.83	480174.23	2375345.62	Картометрический метод	7	Закрепление отсутствует
3	479388.01	2373900.56	480175.47	2375345.98	Картометрический метод	7	Закрепление отсутствует
4	479383.32	2373907.76	480172.19	2375352.36	Картометрический метод	7	Закрепление отсутствует
5	479374.37	2373909.09	480164.98	2375377.66	Картометрический метод	7	Закрепление отсутствует
6	479346.98	2373904.86	480152.74	2375403.45	Картометрический метод	7	Закрепление отсутствует
7	479337.75	2373909.55	480122.24	2375489.32	Картометрический метод	7	Закрепление отсутствует
8	479339.12	2373970.04	480080.58	2375507.79	Картометрический метод	7	Закрепление отсутствует

Сведения о местоположении измененных (уточненных) границ объекта							
1. Система координат МСК 47 зона 2							
2. Сведения о характерных точках границ объекта							
Обозначение характерных точек границ	Существующие координаты, м		Измененные (уточненные) координаты, м		Метод определения координат характерной точки	Средняя квадратическая погрешность положения характерной точки (M), м	Описание обозначения точки на местности (при наличии)
	X	Y	X	Y			
9	479343.90	2374015.49	480057.28	2375509.42	Картометрический метод	7	Закрепление отсутствует
10	479357.77	2374057.90	480051.81	2375516.59	Картометрический метод	7	Закрепление отсутствует
11	479380.17	2374080.92	480051.70	2375516.78	Картометрический метод	7	Закрепление отсутствует
12	479443.98	2374125.41	480051.67	2375516.77	Картометрический метод	7	Закрепление отсутствует
13	479446.92	2374130.95	480021.24	2375556.61	Картометрический метод	7	Закрепление отсутствует
14	479442.55	2374136.64	480045.37	2375579.13	Картометрический метод	7	Закрепление отсутствует
15	479434.19	2374138.52	480040.46	2375611.70	Картометрический метод	7	Закрепление отсутствует
16	479373.67	2374140.46	480010.04	2375638.88	Картометрический метод	7	Закрепление отсутствует
17	479355.73	2374091.56	480011.49	2375681.23	Картометрический метод	7	Закрепление отсутствует
18	479351.93	2374073.21	479998.79	2375710.36	Картометрический метод	7	Закрепление отсутствует
19	479305.80	2374066.42	479976.10	2375739.83	Картометрический метод	7	Закрепление отсутствует
20	479297.00	2374057.28	479969.86	2375752.26	Картометрический метод	7	Закрепление отсутствует
21	479294.89	2374046.87	479948.70	2375783.35	Картометрический метод	7	Закрепление отсутствует
22	479286.88	2373924.91	479926.42	2375800.93	Картометрический метод	7	Закрепление отсутствует
23	479288.67	2373921.13	479916.04	2375796.32	Картометрический метод	7	Закрепление отсутствует
24	479305.00	2373916.27	479893.69	2375781.42	Картометрический метод	7	Закрепление отсутствует
25	479307.51	2373911.36	479880.95	2375808.63	Картометрический метод	7	Закрепление отсутствует
26	479316.49	2373879.40	479893.39	2375816.00	Картометрический метод	7	Закрепление отсутствует
27	479317.22	2373861.84	479895.30	2375812.89	Картометрический метод	7	Закрепление отсутствует
28	479321.55	2373854.64	479917.89	2375830.20	Картометрический метод	7	Закрепление отсутствует
29	479351.63	2373862.92	479910.32	2375842.35	Картометрический метод	7	Закрепление отсутствует
30	479368.67	2373871.86	479901.58	2375842.55	Картометрический метод	7	Закрепление отсутствует
31	-	-	479874.64	2375868.92	Картометрический метод	7	Закрепление отсутствует
32	-	-	479868.11	2375872.98	Картометрический метод	7	Закрепление отсутствует
33	-	-	479824.56	2375881.92	Картометрический метод	7	Закрепление отсутствует
34	-	-	479823.03	2375882.93	Картометрический метод	7	Закрепление отсутствует
35	-	-	479798.55	2375911.26	Картометрический метод	7	Закрепление отсутствует
36	-	-	479785.50	2375925.55	Картометрический метод	7	Закрепление отсутствует
37	-	-	479783.34	2375931.50	Картометрический метод	7	Закрепление отсутствует
38	-	-	479775.56	2375948.25	Картометрический метод	7	Закрепление отсутствует
39	-	-	479772.91	2375960.07	Картометрический метод	7	Закрепление отсутствует

Сведения о местоположении измененных (уточненных) границ объекта							
1. Система координат МСК 47 зона 2							
2. Сведения о характерных точках границ объекта							
Обозначение характерных точек границ	Существующие координаты, м		Измененные (уточненные) координаты, м		Метод определения координат характерной точки	Средняя квадратическая погрешность положения характерной точки (M), м	Описание обозначения точки на местности (при наличии)
	X	Y	X	Y			
40	-	-	479768.74	2375967.59	Картометрический метод	7	Закрепление отсутствует
41	-	-	479754.44	2375976.36	Картометрический метод	7	Закрепление отсутствует
42	-	-	479743.81	2375980.90	Картометрический метод	7	Закрепление отсутствует
43	-	-	479731.39	2375982.30	Картометрический метод	7	Закрепление отсутствует
44	-	-	479728.37	2375978.94	Картометрический метод	7	Закрепление отсутствует
45	-	-	479720.73	2375981.86	Картометрический метод	7	Закрепление отсутствует
46	-	-	479684.00	2375999.64	Картометрический метод	7	Закрепление отсутствует
47	-	-	479667.26	2376008.04	Картометрический метод	7	Закрепление отсутствует
48	-	-	479659.63	2376018.07	Картометрический метод	7	Закрепление отсутствует
49	-	-	479646.71	2376016.35	Картометрический метод	7	Закрепление отсутствует
50	-	-	479631.21	2375999.74	Картометрический метод	7	Закрепление отсутствует
51	-	-	479634.18	2375998.37	Картометрический метод	7	Закрепление отсутствует
52	-	-	479623.72	2375984.91	Картометрический метод	7	Закрепление отсутствует
53	-	-	479623.99	2375979.55	Картометрический метод	7	Закрепление отсутствует
54	-	-	479615.25	2375960.57	Картометрический метод	7	Закрепление отсутствует
55	-	-	479646.28	2375940.05	Картометрический метод	7	Закрепление отсутствует
56	-	-	479652.18	2375934.99	Картометрический метод	7	Закрепление отсутствует
57	-	-	479628.75	2375913.16	Картометрический метод	7	Закрепление отсутствует
58	-	-	479642.02	2375890.17	Картометрический метод	7	Закрепление отсутствует
59	-	-	479655.77	2375872.47	Картометрический метод	7	Закрепление отсутствует
60	-	-	479664.66	2375877.97	Картометрический метод	7	Закрепление отсутствует
61	-	-	479681.16	2375844.47	Картометрический метод	7	Закрепление отсутствует
62	-	-	479697.62	2375825.72	Картометрический метод	7	Закрепление отсутствует
63	-	-	479711.55	2375839.45	Картометрический метод	7	Закрепление отсутствует
64	-	-	479723.92	2375835.25	Картометрический метод	7	Закрепление отсутствует
65	-	-	479728.79	2375829.62	Картометрический метод	7	Закрепление отсутствует
66	-	-	479722.65	2375823.12	Картометрический метод	7	Закрепление отсутствует
67	-	-	479727.23	2375816.38	Картометрический метод	7	Закрепление отсутствует
68	-	-	479728.81	2375805.30	Картометрический метод	7	Закрепление отсутствует
69	-	-	479717.88	2375794.64	Картометрический метод	7	Закрепление отсутствует
70	-	-	479717.88	2375790.73	Картометрический метод	7	Закрепление отсутствует

Сведения о местоположении измененных (уточненных) границ объекта							
1. Система координат МСК 47 зона 2							
2. Сведения о характерных точках границ объекта							
Обозначение характерных точек границ	Существующие координаты, м		Измененные (уточненные) координаты, м		Метод определения координат характерной точки	Средняя квадратическая погрешность положения характерной точки (M), м	Описание обозначения точки на местности (при наличии)
	X	Y	X	Y			
71	-	-	479751.94	2375754.54	Картометрический метод	7	Закрепление отсутствует
72	-	-	479780.72	2375749.80	Картометрический метод	7	Закрепление отсутствует
73	-	-	479787.49	2375755.53	Картометрический метод	7	Закрепление отсутствует
74	-	-	479813.71	2375736.82	Картометрический метод	7	Закрепление отсутствует
75	-	-	479820.35	2375732.08	Картометрический метод	7	Закрепление отсутствует
76	-	-	479846.11	2375729.77	Картометрический метод	7	Закрепление отсутствует
77	-	-	479868.80	2375732.05	Картометрический метод	7	Закрепление отсутствует
78	-	-	479880.69	2375713.19	Картометрический метод	7	Закрепление отсутствует
79	-	-	479878.61	2375712.20	Картометрический метод	7	Закрепление отсутствует
80	-	-	479878.04	2375711.51	Картометрический метод	7	Закрепление отсутствует
81	-	-	479886.70	2375697.96	Картометрический метод	7	Закрепление отсутствует
82	-	-	479888.56	2375695.07	Картометрический метод	7	Закрепление отсутствует
83	-	-	479900.70	2375676.31	Картометрический метод	7	Закрепление отсутствует
84	-	-	479902.94	2375677.93	Картометрический метод	7	Закрепление отсутствует
85	-	-	479951.31	2375601.29	Картометрический метод	7	Закрепление отсутствует
86	-	-	479949.28	2375600.05	Картометрический метод	7	Закрепление отсутствует
87	-	-	479970.48	2375567.02	Картометрический метод	7	Закрепление отсутствует
88	-	-	479972.24	2375568.13	Картометрический метод	7	Закрепление отсутствует
89	-	-	479978.13	2375559.00	Картометрический метод	7	Закрепление отсутствует
90	-	-	479981.91	2375556.60	Картометрический метод	7	Закрепление отсутствует
91	-	-	479987.23	2375549.89	Картометрический метод	7	Закрепление отсутствует
92	-	-	479988.43	2375542.49	Картометрический метод	7	Закрепление отсутствует
93	-	-	480015.85	2375493.18	Картометрический метод	7	Закрепление отсутствует
94	-	-	480035.70	2375454.33	Картометрический метод	7	Закрепление отсутствует
95	-	-	480042.53	2375441.02	Картометрический метод	7	Закрепление отсутствует
96	-	-	480062.34	2375404.43	Картометрический метод	7	Закрепление отсутствует
97	-	-	480063.65	2375405.01	Картометрический метод	7	Закрепление отсутствует
98	-	-	480078.82	2375378.47	Картометрический метод	7	Закрепление отсутствует
99	-	-	480084.48	2375367.75	Картометрический метод	7	Закрепление отсутствует
100	-	-	480083.92	2375367.45	Картометрический метод	7	Закрепление отсутствует
101	-	-	480085.60	2375363.83	Картометрический метод	7	Закрепление отсутствует

Сведения о местоположении измененных (уточненных) границ объекта							
1. Система координат МСК 47 зона 2							
2. Сведения о характерных точках границ объекта							
Обозначение характерных точек границ	Существующие координаты, м		Измененные (уточненные) координаты, м		Метод определения координат характерной точки	Средняя квадратическая погрешность положения характерной точки (M), м	Описание обозначения точки на местности (при наличии)
	X	Y	X	Y			
102	-	-	480086.34	2375364.24	Картометрический метод	7	Закрепление отсутствует
103	-	-	480099.19	2375339.88	Картометрический метод	7	Закрепление отсутствует
104	-	-	480112.95	2375306.81	Картометрический метод	7	Закрепление отсутствует
105	-	-	480133.76	2375258.25	Картометрический метод	7	Закрепление отсутствует
106	-	-	480096.89	2375255.91	Картометрический метод	7	Закрепление отсутствует
107	-	-	480080.93	2375259.11	Картометрический метод	7	Закрепление отсутствует
108	-	-	480096.83	2375237.67	Картометрический метод	7	Закрепление отсутствует
109	-	-	480093.90	2375208.49	Картометрический метод	7	Закрепление отсутствует
110	-	-	480112.82	2375160.05	Картометрический метод	7	Закрепление отсутствует
111	-	-	480119.93	2375087.09	Картометрический метод	7	Закрепление отсутствует
112	-	-	480129.37	2375061.85	Картометрический метод	7	Закрепление отсутствует
113	-	-	480130.11	2375050.13	Картометрический метод	7	Закрепление отсутствует
114	-	-	480130.21	2375032.60	Картометрический метод	7	Закрепление отсутствует
115	-	-	480117.74	2375045.90	Картометрический метод	7	Закрепление отсутствует
116	-	-	480116.20	2375044.19	Картометрический метод	7	Закрепление отсутствует
117	-	-	480117.84	2375006.39	Картометрический метод	7	Закрепление отсутствует
118	-	-	480113.07	2374995.72	Картометрический метод	7	Закрепление отсутствует
119	-	-	480119.84	2374984.56	Картометрический метод	7	Закрепление отсутствует
120	-	-	480112.44	2374967.70	Картометрический метод	7	Закрепление отсутствует
121	-	-	480117.30	2374949.81	Картометрический метод	7	Закрепление отсутствует
122	-	-	480110.87	2374920.23	Картометрический метод	7	Закрепление отсутствует
123	-	-	480111.80	2374908.72	Картометрический метод	7	Закрепление отсутствует
124	-	-	480104.20	2374885.11	Картометрический метод	7	Закрепление отсутствует
125	-	-	480108.24	2374824.31	Картометрический метод	7	Закрепление отсутствует
126	-	-	480137.51	2374813.47	Картометрический метод	7	Закрепление отсутствует
127	-	-	480135.25	2374808.49	Картометрический метод	7	Закрепление отсутствует
128	-	-	480144.87	2374802.24	Картометрический метод	7	Закрепление отсутствует
129	-	-	480161.26	2374794.29	Картометрический метод	7	Закрепление отсутствует
130	-	-	480186.65	2374804.34	Картометрический метод	7	Закрепление отсутствует
131	-	-	480191.10	2374785.11	Картометрический метод	7	Закрепление отсутствует
132	-	-	480181.60	2374791.37	Картометрический метод	7	Закрепление отсутствует

Сведения о местоположении измененных (уточненных) границ объекта

1. Система координат МСК 47 зона 2

2. Сведения о характерных точках границ объекта

Обозначение характерных точек границ	Существующие координаты, м		Измененные (уточненные) координаты, м		Метод определения координат характерной точки	Средняя квадратическая погрешность положения характерной точки (M), м	Описание обозначения точки на местности (при наличии)
	X	Y	X	Y			
133	-	-	480158.70	2374784.07	Картометрический метод	7	Закрепление отсутствует
134	-	-	480138.38	2374787.01	Картометрический метод	7	Закрепление отсутствует
135	-	-	480107.77	2374731.64	Картометрический метод	7	Закрепление отсутствует
136	-	-	480108.86	2374780.28	Картометрический метод	7	Закрепление отсутствует
137	-	-	480105.34	2374783.97	Картометрический метод	7	Закрепление отсутствует
138	-	-	480093.63	2374784.84	Картометрический метод	7	Закрепление отсутствует
139	-	-	480086.39	2374752.47	Картометрический метод	7	Закрепление отсутствует
140	-	-	480061.58	2374691.44	Картометрический метод	7	Закрепление отсутствует
141	-	-	479984.19	2374537.99	Картометрический метод	7	Закрепление отсутствует
142	-	-	479944.74	2374482.23	Картометрический метод	7	Закрепление отсутствует
143	-	-	479892.96	2374426.73	Картометрический метод	7	Закрепление отсутствует
144	-	-	479825.11	2374377.16	Картометрический метод	7	Закрепление отсутствует
145	-	-	479868.45	2374321.15	Картометрический метод	7	Закрепление отсутствует
146	-	-	479913.12	2374357.99	Картометрический метод	7	Закрепление отсутствует
147	-	-	479989.18	2374430.23	Картометрический метод	7	Закрепление отсутствует
148	-	-	479998.89	2374426.87	Картометрический метод	7	Закрепление отсутствует
149	-	-	480006.14	2374433.75	Картометрический метод	7	Закрепление отсутствует
150	-	-	480016.61	2374440.03	Картометрический метод	7	Закрепление отсутствует
151	-	-	480020.88	2374458.49	Картометрический метод	7	Закрепление отсутствует
152	-	-	480036.80	2374500.83	Картометрический метод	7	Закрепление отсутствует
153	-	-	480051.65	2374535.09	Картометрический метод	7	Закрепление отсутствует
154	-	-	480062.81	2374557.18	Картометрический метод	7	Закрепление отсутствует
155	-	-	480082.75	2374585.47	Картометрический метод	7	Закрепление отсутствует
156	-	-	480109.93	2374620.47	Картометрический метод	7	Закрепление отсутствует
157	-	-	480125.16	2374639.37	Картометрический метод	7	Закрепление отсутствует
158	-	-	480137.76	2374653.58	Картометрический метод	7	Закрепление отсутствует
159	-	-	480153.99	2374671.65	Картометрический метод	7	Закрепление отсутствует
160	-	-	480171.97	2374690.79	Картометрический метод	7	Закрепление отсутствует
161	-	-	480191.13	2374712.50	Картометрический метод	7	Закрепление отсутствует
162	-	-	480211.52	2374733.66	Картометрический метод	7	Закрепление отсутствует
163	-	-	480227.30	2374759.57	Картометрический метод	7	Закрепление отсутствует

Сведения о местоположении измененных (уточненных) границ объекта

1. Система координат МСК 47 зона 2

2. Сведения о характерных точках границ объекта

Обозначение характерных точек границ	Существующие координаты, м		Измененные (уточненные) координаты, м		Метод определения координат характерной точки	Средняя квадратическая погрешность положения характерной точки (M), м	Описание обозначения точки на местности (при наличии)
	X	Y	X	Y			
164	-	-	480231.76	2374766.57	Картометрический метод	7	Закрепление отсутствует
165	-	-	480230.53	2374771.59	Картометрический метод	7	Закрепление отсутствует
166	-	-	480232.56	2374774.90	Картометрический метод	7	Закрепление отсутствует
167	-	-	480238.92	2374777.34	Картометрический метод	7	Закрепление отсутствует
168	-	-	480257.72	2374774.86	Картометрический метод	7	Закрепление отсутствует
169	-	-	480270.44	2374769.08	Картометрический метод	7	Закрепление отсутствует
170	-	-	480284.75	2374774.94	Картометрический метод	7	Закрепление отсутствует
171	-	-	480275.28	2374746.67	Картометрический метод	7	Закрепление отсутствует
172	-	-	480279.71	2374728.90	Картометрический метод	7	Закрепление отсутствует
173	-	-	480291.72	2374720.79	Картометрический метод	7	Закрепление отсутствует
174	-	-	480327.47	2374706.06	Картометрический метод	7	Закрепление отсутствует
175	-	-	480359.20	2374699.95	Картометрический метод	7	Закрепление отсутствует
176	-	-	480370.55	2374788.62	Картометрический метод	7	Закрепление отсутствует
177	-	-	480449.81	2374817.63	Картометрический метод	7	Закрепление отсутствует
178	-	-	480570.08	2374873.58	Картометрический метод	7	Закрепление отсутствует
179	-	-	480519.79	2374917.92	Картометрический метод	7	Закрепление отсутствует
180	-	-	480501.52	2374911.56	Картометрический метод	7	Закрепление отсутствует
181	-	-	480485.07	2374903.54	Картометрический метод	7	Закрепление отсутствует
182	-	-	480472.37	2374900.61	Картометрический метод	7	Закрепление отсутствует
183	-	-	480455.58	2374904.21	Картометрический метод	7	Закрепление отсутствует
184	-	-	480446.74	2374896.56	Картометрический метод	7	Закрепление отсутствует
185	-	-	480460.87	2374886.76	Картометрический метод	7	Закрепление отсутствует
186	-	-	480463.65	2374878.04	Картометрический метод	7	Закрепление отсутствует
187	-	-	480459.56	2374864.85	Картометрический метод	7	Закрепление отсутствует
188	-	-	480453.23	2374848.74	Картометрический метод	7	Закрепление отсутствует
189	-	-	480450.97	2374832.55	Картометрический метод	7	Закрепление отсутствует
190	-	-	480446.36	2374832.65	Картометрический метод	7	Закрепление отсутствует
191	-	-	480400.97	2374861.30	Картометрический метод	7	Закрепление отсутствует
192	-	-	480387.77	2374864.59	Картометрический метод	7	Закрепление отсутствует
193	-	-	480363.93	2374864.32	Картометрический метод	7	Закрепление отсутствует
194	-	-	480353.76	2374862.73	Картометрический метод	7	Закрепление отсутствует

Сведения о местоположении измененных (уточненных) границ объекта

1. Система координат МСК 47 зона 2

2. Сведения о характерных точках границ объекта

Обозначение характерных точек границ	Существующие координаты, м		Измененные (уточненные) координаты, м		Метод определения координат характерной точки	Средняя квадратическая погрешность положения характерной точки (M), м	Описание обозначения точки на местности (при наличии)
	X	Y	X	Y			
195	-	-	480348.28	2374877.88	Картометрический метод	7	Закрепление отсутствует
196	-	-	480331.37	2374874.08	Картометрический метод	7	Закрепление отсутствует
197	-	-	480284.26	2374880.32	Картометрический метод	7	Закрепление отсутствует
198	-	-	480267.65	2374881.60	Картометрический метод	7	Закрепление отсутствует
199	-	-	480269.95	2374910.88	Картометрический метод	7	Закрепление отсутствует
200	-	-	480269.78	2374925.05	Картометрический метод	7	Закрепление отсутствует
201	-	-	480269.49	2374937.52	Картометрический метод	7	Закрепление отсутствует
202	-	-	480266.71	2374951.82	Картометрический метод	7	Закрепление отсутствует
203	-	-	480261.99	2374968.58	Картометрический метод	7	Закрепление отсутствует
204	-	-	480257.84	2374979.57	Картометрический метод	7	Закрепление отсутствует
205	-	-	480252.85	2374995.87	Картометрический метод	7	Закрепление отсутствует
206	-	-	480250.68	2374995.63	Картометрический метод	7	Закрепление отсутствует
207	-	-	480247.42	2375002.04	Картометрический метод	7	Закрепление отсутствует
208	-	-	480221.76	2375036.26	Картометрический метод	7	Закрепление отсутствует
209	-	-	480231.05	2375048.81	Картометрический метод	7	Закрепление отсутствует
210	-	-	480244.07	2375047.19	Картометрический метод	7	Закрепление отсутствует
211	-	-	480251.47	2375049.36	Картометрический метод	7	Закрепление отсутствует
212	-	-	480259.57	2375054.34	Картометрический метод	7	Закрепление отсутствует
213	-	-	480271.26	2375073.27	Картометрический метод	7	Закрепление отсутствует
214	-	-	480271.23	2375083.31	Картометрический метод	7	Закрепление отсутствует
215	-	-	480271.02	2375091.44	Картометрический метод	7	Закрепление отсутствует
216	-	-	480271.66	2375091.70	Картометрический метод	7	Закрепление отсутствует
217	-	-	480267.40	2375118.21	Картометрический метод	7	Закрепление отсутствует
218	-	-	480270.48	2375155.53	Картометрический метод	7	Закрепление отсутствует
219	-	-	480269.76	2375196.59	Картометрический метод	7	Закрепление отсутствует
220	-	-	480287.62	2375202.73	Картометрический метод	7	Закрепление отсутствует
221	-	-	480270.87	2375234.80	Картометрический метод	7	Закрепление отсутствует
222	-	-	480252.87	2375260.86	Картометрический метод	7	Закрепление отсутствует
223	-	-	480253.61	2375261.20	Картометрический метод	7	Закрепление отсутствует
224	-	-	480250.86	2375266.13	Картометрический метод	7	Закрепление отсутствует
225	-	-	480249.66	2375265.48	Картометрический метод	7	Закрепление отсутствует

Сведения о местоположении измененных (уточненных) границ объекта							
1. Система координат МСК 47 зона 2							
2. Сведения о характерных точках границ объекта							
Обозначение характерных точек границ	Существующие координаты, м		Измененные (уточненные) координаты, м		Метод определения координат характерной точки	Средняя квадратическая погрешность положения характерной точки (M), м	Описание обозначения точки на местности (при наличии)
	X	Y	X	Y			
226	-	-	480238.08	2375290.80	Картометрический метод	7	Закрепление отсутствует
227	-	-	480229.64	2375305.35	Картометрический метод	7	Закрепление отсутствует
228	-	-	480216.25	2375325.71	Картометрический метод	7	Закрепление отсутствует
229	-	-	480212.87	2375329.12	Картометрический метод	7	Закрепление отсутствует
230	-	-	480208.78	2375330.01	Картометрический метод	7	Закрепление отсутствует
231	-	-	480204.60	2375328.53	Картометрический метод	7	Закрепление отсутствует
232	-	-	480188.44	2375319.34	Картометрический метод	7	Закрепление отсутствует
233	-	-	480185.32	2375316.89	Картометрический метод	7	Закрепление отсутствует
234	-	-	480182.85	2375323.43	Картометрический метод	7	Закрепление отсутствует
235	-	-	480168.04	2375305.02	Картометрический метод	7	Закрепление отсутствует
236	-	-	480149.01	2375329.26	Картометрический метод	7	Закрепление отсутствует
1	479384.66	2373884.58	480174.38	2375345.11	Картометрический метод	7	Закрепление отсутствует
							-
237	478920.78	2374334.90	479528.39	2376113.22	Картометрический метод	7	Закрепление отсутствует
238	478921.78	2374341.71	479518.79	2376082.97	Картометрический метод	7	Закрепление отсутствует
239	478918.19	2374346.06	479508.74	2376081.33	Картометрический метод	7	Закрепление отсутствует
240	478887.23	2374372.90	479474.94	2376100.44	Картометрический метод	7	Закрепление отсутствует
241	478876.22	2374401.29	479471.72	2376095.41	Картометрический метод	7	Закрепление отсутствует
242	478865.00	2374420.58	479465.46	2376080.18	Картометрический метод	7	Закрепление отсутствует
243	478859.04	2374421.00	479464.61	2376078.14	Картометрический метод	7	Закрепление отсутствует
244	478849.52	2374415.24	479461.23	2376080.19	Картометрический метод	7	Закрепление отсутствует
245	478821.77	2374389.99	479458.53	2376080.20	Картометрический метод	7	Закрепление отсутствует
246	478817.21	2374389.81	479448.88	2376086.06	Картометрический метод	7	Закрепление отсутствует
247	478824.78	2374446.70	479446.64	2376087.33	Картометрический метод	7	Закрепление отсутствует
248	478816.94	2374464.51	479424.77	2376078.78	Картометрический метод	7	Закрепление отсутствует
249	478808.82	2374470.37	479386.99	2376100.00	Картометрический метод	7	Закрепление отсутствует
250	478805.97	2374469.60	479319.32	2376141.23	Картометрический метод	7	Закрепление отсутствует
251	478796.69	2374424.35	479302.88	2376151.46	Картометрический метод	7	Закрепление отсутствует
252	478778.67	2374382.13	479276.81	2376166.23	Картометрический метод	7	Закрепление отсутствует
253	478821.55	2374333.19	479208.99	2376126.46	Картометрический метод	7	Закрепление отсутствует
254	478840.76	2374303.20	479196.74	2376108.42	Картометрический метод	7	Закрепление отсутствует
255	478850.16	2374303.56	479195.93	2376101.35	Картометрический метод	7	Закрепление

Сведения о местоположении измененных (уточненных) границ объекта							
1. Система координат МСК 47 зона 2							
2. Сведения о характерных точках границ объекта							
Обозначение характерных точек границ	Существующие координаты, м		Измененные (уточненные) координаты, м		Метод определения координат характерной точки	Средняя квадратическая погрешность положения характерной точки (M), м	Описание обозначения точки на местности (при наличии)
	X	Y	X	Y			
					метод		отсутствует
256	478862.45	2374318.63	479200.03	2376091.99	Картометрический метод	7	Закрепление отсутствует
257	478853.68	2374333.03	479231.93	2376067.20	Картометрический метод	7	Закрепление отсутствует
258	478838.11	2374348.73	479254.47	2376054.48	Картометрический метод	7	Закрепление отсутствует
259	478839.60	2374351.82	479248.96	2376040.79	Картометрический метод	7	Закрепление отсутствует
260	478912.50	2374333.41	479316.91	2375999.36	Картометрический метод	7	Закрепление отсутствует
261	-	-	479338.82	2376004.24	Картометрический метод	7	Закрепление отсутствует
262	-	-	479352.99	2376001.75	Картометрический метод	7	Закрепление отсутствует
263	-	-	479360.10	2376001.92	Картометрический метод	7	Закрепление отсутствует
264	-	-	479381.96	2376000.18	Картометрический метод	7	Закрепление отсутствует
265	-	-	479413.02	2376003.83	Картометрический метод	7	Закрепление отсутствует
266	-	-	479430.14	2376003.20	Картометрический метод	7	Закрепление отсутствует
267	-	-	479441.84	2376002.78	Картометрический метод	7	Закрепление отсутствует
268	-	-	479449.64	2376002.41	Картометрический метод	7	Закрепление отсутствует
269	-	-	479452.09	2376011.59	Картометрический метод	7	Закрепление отсутствует
270	-	-	479463.47	2376009.38	Картометрический метод	7	Закрепление отсутствует
271	-	-	479465.37	2376017.18	Картометрический метод	7	Закрепление отсутствует
272	-	-	479486.28	2376012.26	Картометрический метод	7	Закрепление отсутствует
273	-	-	479484.81	2376006.08	Картометрический метод	7	Закрепление отсутствует
274	-	-	479531.72	2376000.52	Картометрический метод	7	Закрепление отсутствует
275	-	-	479537.10	2376010.85	Картометрический метод	7	Закрепление отсутствует
276	-	-	479552.33	2376020.86	Картометрический метод	7	Закрепление отсутствует
277	-	-	479554.10	2376023.20	Картометрический метод	7	Закрепление отсутствует
278	-	-	479579.57	2376006.63	Картометрический метод	7	Закрепление отсутствует
279	-	-	479599.57	2375994.29	Картометрический метод	7	Закрепление отсутствует
280	-	-	479608.72	2376003.10	Картометрический метод	7	Закрепление отсутствует
281	-	-	479616.44	2376010.88	Картометрический метод	7	Закрепление отсутствует
282	-	-	479628.24	2376023.46	Картометрический метод	7	Закрепление отсутствует
283	-	-	479644.88	2376047.46	Картометрический метод	7	Закрепление отсутствует
284	-	-	479668.59	2376025.90	Картометрический метод	7	Закрепление отсутствует
285	-	-	479666.16	2376023.36	Картометрический метод	7	Закрепление отсутствует
286	-	-	479670.08	2376019.60	Картометрический	7	Закрепление

Сведения о местоположении измененных (уточненных) границ объекта							
1. Система координат МСК 47 зона 2							
2. Сведения о характерных точках границ объекта							
Обозначение характерных точек границ	Существующие координаты, м		Измененные (уточненные) координаты, м		Метод определения координат характерной точки	Средняя квадратическая погрешность положения характерной точки (M), м	Описание обозначения точки на местности (при наличии)
	X	Y	X	Y			
					метод		отсутствует
287	-	-	479688.64	2376007.72	Картометрический метод	7	Закрепление отсутствует
288	-	-	479694.57	2376015.75	Картометрический метод	7	Закрепление отсутствует
289	-	-	479676.64	2376028.98	Картометрический метод	7	Закрепление отсутствует
290	-	-	479657.28	2376047.55	Картометрический метод	7	Закрепление отсутствует
291	-	-	479593.06	2376106.72	Картометрический метод	7	Закрепление отсутствует
292	-	-	479554.07	2376142.27	Картометрический метод	7	Закрепление отсутствует
293	-	-	479540.87	2376126.07	Картометрический метод	7	Закрепление отсутствует
237	478920.78	2374334.90	479528.39	2376113.22	Картометрический метод	7	Закрепление отсутствует
							-
294	478814.93	2374317.48	477574.70	2376438.59	Картометрический метод	7	Закрепление отсутствует
295	478814.65	2374321.84	477523.15	2376393.83	Картометрический метод	7	Закрепление отсутствует
296	478785.88	2374341.06	477930.25	2376037.76	Картометрический метод	7	Закрепление отсутствует
297	478774.23	2374336.59	477980.68	2376002.45	Картометрический метод	7	Закрепление отсутствует
298	478749.17	2374307.22	478049.68	2375982.67	Картометрический метод	7	Закрепление отсутствует
299	478724.80	2374293.95	478140.76	2375969.32	Картометрический метод	7	Закрепление отсутствует
300	478712.02	2374271.34	478279.09	2375939.80	Картометрический метод	7	Закрепление отсутствует
301	478696.67	2374263.92	478281.03	2375977.76	Картометрический метод	7	Закрепление отсутствует
302	478670.23	2374271.19	478246.87	2375986.53	Картометрический метод	7	Закрепление отсутствует
303	478627.21	2374232.62	478137.32	2376006.88	Картометрический метод	7	Закрепление отсутствует
304	478639.15	2374191.67	478108.04	2376012.01	Картометрический метод	7	Закрепление отсутствует
305	478664.45	2374206.98	478101.19	2376008.58	Картометрический метод	7	Закрепление отсутствует
306	478674.74	2374187.09	478098.50	2376001.76	Картометрический метод	7	Закрепление отсутствует
307	478683.32	2374186.14	478100.21	2375993.21	Картометрический метод	7	Закрепление отсутствует
308	478685.42	2374189.88	478029.67	2375994.92	Картометрический метод	7	Закрепление отсутствует
309	478681.44	2374209.42	478029.67	2376014.70	Картометрический метод	7	Закрепление отсутствует
310	478684.01	2374215.36	478041.63	2376040.57	Картометрический метод	7	Закрепление отсутствует
311	478717.10	2374227.69	478043.34	2376052.53	Картометрический метод	7	Закрепление отсутствует
312	478753.55	2374250.18	478040.91	2376059.37	Картометрический метод	7	Закрепление отсутствует
313	478777.68	2374284.07	478025.27	2376063.76	Картометрический метод	7	Закрепление отсутствует
314	478795.06	2374303.01	477984.76	2376081.09	Картометрический метод	7	Закрепление отсутствует
315	-	-	477937.37	2376100.04	Картометрический метод	7	Закрепление отсутствует

Сведения о местоположении измененных (уточненных) границ объекта							
1. Система координат МСК 47 зона 2							
2. Сведения о характерных точках границ объекта							
Обозначение характерных точек границ	Существующие координаты, м		Измененные (уточненные) координаты, м		Метод определения координат характерной точки	Средняя квадратическая погрешность положения характерной точки (M), м	Описание обозначения точки на местности (при наличии)
	X	Y	X	Y			
316	-	-	477865.73	2376157.19	Картометрический метод	7	Закрепление отсутствует
317	-	-	477769.76	2376240.44	Картометрический метод	7	Закрепление отсутствует
318	-	-	477637.07	2376356.51	Картометрический метод	7	Закрепление отсутствует
294	478814.93	2374317.48	477574.70	2376438.59	Картометрический метод	7	Закрепление отсутствует
							-
319	478621.24	2374249.06	478740.66	2376009.70	Картометрический метод	7	Закрепление отсутствует
320	478574.29	2374356.15	478733.21	2375997.66	Картометрический метод	7	Закрепление отсутствует
321	478538.10	2374452.44	478733.03	2375989.75	Картометрический метод	7	Закрепление отсутствует
322	478533.18	2374498.58	478719.26	2375962.28	Картометрический метод	7	Закрепление отсутствует
323	478534.69	2374508.78	478705.66	2375923.65	Картометрический метод	7	Закрепление отсутствует
324	478547.31	2374551.84	478706.47	2375902.52	Картометрический метод	7	Закрепление отсутствует
325	478560.89	2374573.98	478711.48	2375895.30	Картометрический метод	7	Закрепление отсутствует
326	478594.06	2374606.76	478725.11	2375887.89	Картометрический метод	7	Закрепление отсутствует
327	478607.39	2374610.99	478736.31	2375887.20	Картометрический метод	7	Закрепление отсутствует
328	478635.70	2374604.96	478744.01	2375893.92	Картометрический метод	7	Закрепление отсутствует
329	478650.09	2374600.36	478754.34	2375912.21	Картометрический метод	7	Закрепление отсутствует
330	478678.18	2374586.02	478766.72	2375922.26	Картометрический метод	7	Закрепление отсутствует
331	478728.71	2374573.48	478800.24	2375936.36	Картометрический метод	7	Закрепление отсутствует
332	478724.63	2374603.53	478823.08	2375935.63	Картометрический метод	7	Закрепление отсутствует
333	478714.07	2374618.54	478830.32	2375932.01	Картометрический метод	7	Закрепление отсутствует
334	478673.35	2374624.86	478839.97	2375919.73	Картометрический метод	7	Закрепление отсутствует
335	478654.06	2374640.15	478843.35	2375907.37	Картометрический метод	7	Закрепление отсутствует
336	478628.50	2374651.95	478841.34	2375895.14	Картометрический метод	7	Закрепление отсутствует
337	478552.73	2374664.99	478834.05	2375886.91	Картометрический метод	7	Закрепление отсутствует
338	478520.94	2374665.16	478827.31	2375884.47	Картометрический метод	7	Закрепление отсутствует
339	478482.18	2374648.48	478799.82	2375880.37	Картометрический метод	7	Закрепление отсутствует
340	478466.90	2374635.38	478815.54	2375875.37	Картометрический метод	7	Закрепление отсутствует
341	478456.77	2374621.87	478834.06	2375875.69	Картометрический метод	7	Закрепление отсутствует
342	478452.51	2374609.27	478851.22	2375876.34	Картометрический метод	7	Закрепление отсутствует
343	478455.49	2374598.78	478853.16	2375876.72	Картометрический метод	7	Закрепление отсутствует
344	478452.22	2374588.45	478881.23	2375882.40	Картометрический метод	7	Закрепление отсутствует
345	478456.50	2374576.79	478882.35	2375882.62	Картометрический метод	7	Закрепление

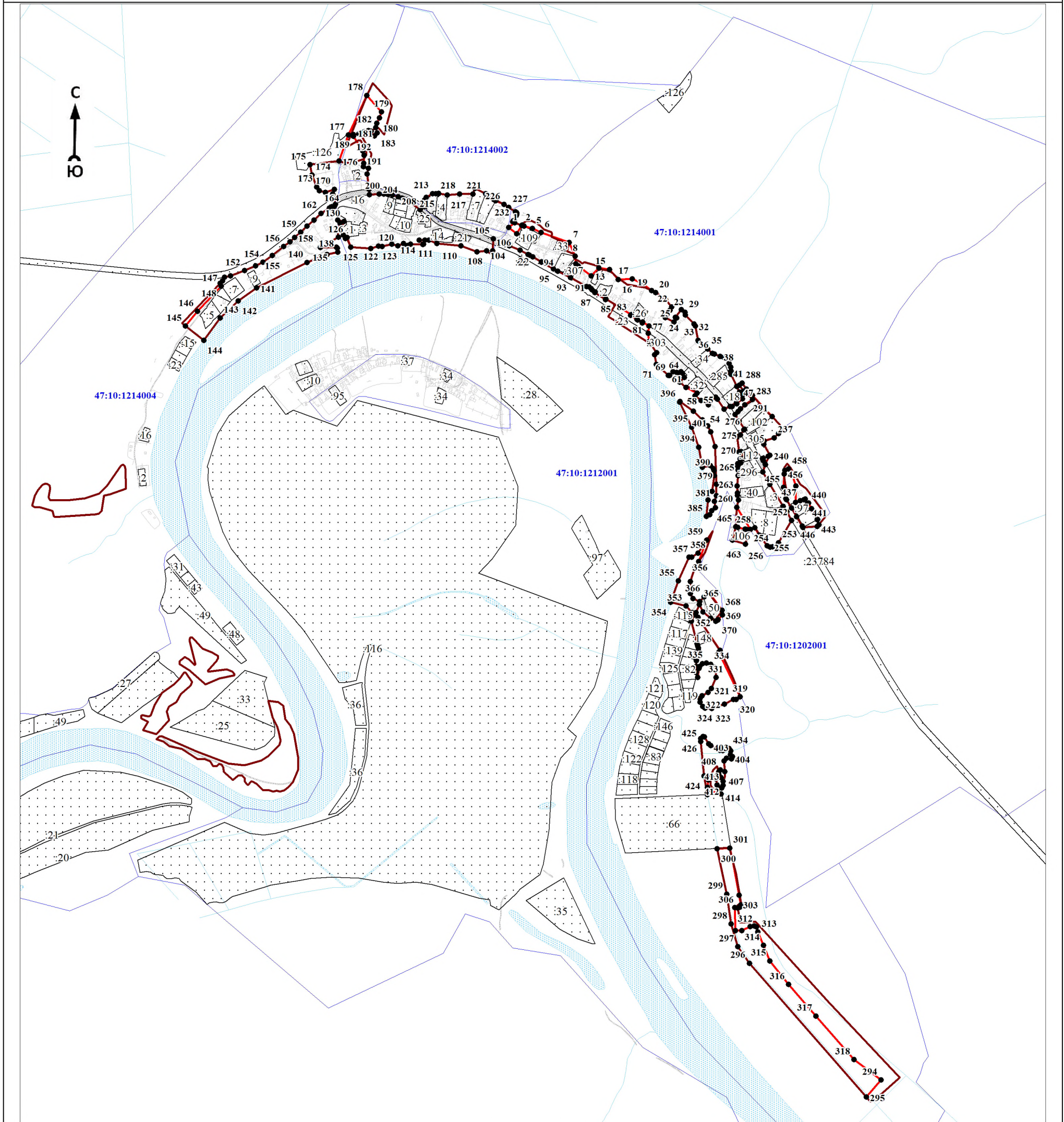
Сведения о местоположении измененных (уточненных) границ объекта							
1. Система координат МСК 47 зона 2							
2. Сведения о характерных точках границ объекта							
Обозначение характерных точек границ	Существующие координаты, м		Измененные (уточненные) координаты, м		Метод определения координат характерной точки	Средняя квадратическая погрешность положения характерной точки (M), м	Описание обозначения точки на местности (при наличии)
	X	Y	X	Y			
					метод		отсутствует
346	478456.45	2374557.65	478889.37	2375882.77	Картометрический метод	7	Закрепление отсутствует
347	478475.48	2374538.75	478895.92	2375880.93	Картометрический метод	7	Закрепление отсутствует
348	478483.15	2374525.32	478903.12	2375877.97	Картометрический метод	7	Закрепление отсутствует
349	478482.65	2374520.02	478970.59	2375861.70	Картометрический метод	7	Закрепление отсутствует
350	478473.17	2374511.90	478989.54	2375870.28	Картометрический метод	7	Закрепление отсутствует
351	478474.24	2374509.23	478992.52	2375861.28	Картометрический метод	7	Закрепление отсутствует
352	478482.80	2374501.65	478996.66	2375863.00	Картометрический метод	7	Закрепление отсутствует
353	478494.17	2374501.38	479016.29	2375844.79	Картометрический метод	7	Закрепление отсутствует
354	478502.62	2374491.77	479028.03	2375797.75	Картометрический метод	7	Закрепление отсутствует
355	478500.87	2374481.96	479092.41	2375821.53	Картометрический метод	7	Закрепление отсутствует
356	478487.61	2374465.22	479164.82	2375853.93	Картометрический метод	7	Закрепление отсутствует
357	478512.19	2374437.94	479164.89	2375862.23	Картометрический метод	7	Закрепление отсутствует
358	478526.33	2374436.33	479177.14	2375881.92	Картометрический метод	7	Закрепление отсутствует
359	478534.73	2374430.45	479217.16	2375908.31	Картометрический метод	7	Закрепление отсутствует
360	478536.66	2374423.81	479151.67	2375883.71	Картометрический метод	7	Закрепление отсутствует
361	478529.27	2374415.84	479135.65	2375872.55	Картометрический метод	7	Закрепление отсутствует
362	478530.19	2374405.96	479090.49	2375858.50	Картометрический метод	7	Закрепление отсутствует
363	478545.12	2374396.15	479054.41	2375858.50	Картометрический метод	7	Закрепление отсутствует
364	478552.47	2374377.61	479039.49	2375865.94	Картометрический метод	7	Закрепление отсутствует
365	478550.91	2374358.51	479029.49	2375887.01	Картометрический метод	7	Закрепление отсутствует
366	478582.64	2374309.91	479044.52	2375899.87	Картометрический метод	7	Закрепление отсутствует
367	478590.73	2374272.29	479053.18	2375917.92	Картометрический метод	7	Закрепление отсутствует
368	478605.27	2374253.78	479003.12	2375954.26	Картометрический метод	7	Закрепление отсутствует
369	478611.79	2374232.22	478989.12	2375955.69	Картометрический метод	7	Закрепление отсутствует
370	478620.23	2374242.27	478974.54	2375942.94	Картометрический метод	7	Закрепление отсутствует
371	-	-	478970.85	2375935.04	Картометрический метод	7	Закрепление отсутствует
372	-	-	478978.62	2375919.77	Картометрический метод	7	Закрепление отсутствует
373	-	-	478998.79	2375896.70	Картометрический метод	7	Закрепление отсутствует
374	-	-	479020.52	2375885.22	Картометрический метод	7	Закрепление отсутствует
375	-	-	478996.37	2375875.66	Картометрический метод	7	Закрепление отсутствует
376	-	-	478982.48	2375881.12	Картометрический	7	Закрепление

Сведения о местоположении измененных (уточненных) границ объекта							
1. Система координат МСК 47 зона 2							
2. Сведения о характерных точках границ объекта							
Обозначение характерных точек границ	Существующие координаты, м		Измененные (уточненные) координаты, м		Метод определения координат характерной точки	Средняя квадратическая погрешность положения характерной точки (M), м	Описание обозначения точки на местности (при наличии)
	X	Y	X	Y			
					метод		отсутствует
377	-	-	478882.12	2375948.23	Картометрический метод	7	Закрепление отсутствует
378	-	-	478876.02	2375945.04	Картометрический метод	7	Закрепление отсутствует
319	478621.24	2374249.06	478740.66	2376009.70	Картометрический метод	7	Закрепление отсутствует
							-
379	479876.37	2374310.63	479386.78	2375937.40	Картометрический метод	7	Закрепление отсутствует
380	480006.14	2374433.75	479351.61	2375937.13	Картометрический метод	7	Закрепление отсутствует
381	480016.61	2374440.03	479334.65	2375931.28	Картометрический метод	7	Закрепление отсутствует
382	480020.88	2374458.49	479315.37	2375934.30	Картометрический метод	7	Закрепление отсутствует
383	480036.80	2374500.83	479306.74	2375923.32	Картометрический метод	7	Закрепление отсутствует
384	480051.65	2374535.09	479294.58	2375917.36	Картометрический метод	7	Закрепление отсутствует
385	480062.81	2374557.18	479288.65	2375906.79	Картометрический метод	7	Закрепление отсутствует
386	480082.75	2374585.47	479338.62	2375911.56	Картометрический метод	7	Закрепление отсутствует
387	480109.93	2374620.47	479363.76	2375910.46	Картометрический метод	7	Закрепление отсутствует
388	480125.16	2374639.37	479365.70	2375923.80	Картометрический метод	7	Закрепление отсутствует
389	480137.76	2374653.58	479412.95	2375931.73	Картометрический метод	7	Закрепление отсутствует
390	480153.99	2374671.65	479428.42	2375930.74	Картометрический метод	7	Закрепление отсутствует
391	480171.97	2374690.79	479434.49	2375928.68	Картометрический метод	7	Закрепление отсутствует
392	480191.13	2374712.50	479443.29	2375918.81	Картометрический метод	7	Закрепление отсутствует
393	480211.52	2374733.66	479438.75	2375894.36	Картометрический метод	7	Закрепление отсутствует
394	480227.30	2374759.57	479499.90	2375884.05	Картометрический метод	7	Закрепление отсутствует
395	480231.76	2374766.57	479560.74	2375862.48	Картометрический метод	7	Закрепление отсутствует
396	480230.53	2374771.59	479637.03	2375825.41	Картометрический метод	7	Закрепление отсутствует
397	480232.56	2374774.90	479638.57	2375826.92	Картометрический метод	7	Закрепление отсутствует
398	480238.92	2374777.34	479608.97	2375867.10	Картометрический метод	7	Закрепление отсутствует
399	480257.72	2374774.84	479582.73	2375894.97	Картометрический метод	7	Закрепление отсутствует
400	480270.44	2374769.08	479564.07	2375910.60	Картометрический метод	7	Закрепление отсутствует
401	480284.75	2374774.94	479546.44	2375920.24	Картометрический метод	7	Закрепление отсутствует
402	480275.28	2374746.67	479501.28	2375933.72	Картометрический метод	7	Закрепление отсутствует
379	479876.37	2374310.63	479386.78	2375937.40	Картометрический метод	7	Закрепление отсутствует
							-
403	479694.57	2376015.75	478559.64	2375986.29	Картометрический метод	7	Закрепление отсутствует
404	479676.64	2376028.98	478552.46	2375983.22	Картометрический	7	Закрепление

Сведения о местоположении измененных (уточненных) границ объекта							
1. Система координат МСК 47 зона 2							
2. Сведения о характерных точках границ объекта							
Обозначение характерных точек границ	Существующие координаты, м		Измененные (уточненные) координаты, м		Метод определения координат характерной точки	Средняя квадратическая погрешность положения характерной точки (M), м	Описание обозначения точки на местности (при наличии)
	X	Y	X	Y			
					метод		отсутствует
405	479640.82	2376061.28	478554.36	2375967.67	Картометрический метод	7	Закрепление отсутствует
406	479634.17	2376067.16	478546.13	2375960.74	Картометрический метод	7	Закрепление отсутствует
407	479615.90	2376083.33	478513.50	2375963.33	Картометрический метод	7	Закрепление отсутствует
408	479592.30	2376105.93	478518.62	2375949.26	Картометрический метод	7	Закрепление отсутствует
409	479593.06	2376106.72	478512.76	2375944.15	Картометрический метод	7	Закрепление отсутствует
410	479554.07	2376142.27	478505.68	2375944.88	Картометрический метод	7	Закрепление отсутствует
411	479540.87	2376126.07	478495.43	2375951.71	Картометрический метод	7	Закрепление отсутствует
412	479528.39	2376113.22	478483.48	2375957.82	Картометрический метод	7	Закрепление отсутствует
413	479516.04	2376074.28	478472.24	2375957.82	Картометрический метод	7	Закрепление отсутствует
414	479515.42	2376077.55	478463.69	2375953.42	Картометрический метод	7	Закрепление отсутствует
415	479474.94	2376100.44	478463.69	2375945.86	Картометрический метод	7	Закрепление отсутствует
416	479449.98	2376087.03	478472.97	2375939.75	Картометрический метод	7	Закрепление отсутствует
417	479424.77	2376078.78	478491.28	2375936.34	Картометрический метод	7	Закрепление отсутствует
418	479386.99	2376100.00	478501.53	2375920.71	Картометрический метод	7	Закрепление отсутствует
419	479319.52	2376141.11	478487.62	2375913.16	Картометрический метод	7	Закрепление отсутствует
420	479319.32	2376141.23	478465.40	2375909.73	Картометрический метод	7	Закрепление отсутствует
421	479302.88	2376151.46	478455.88	2375918.27	Картометрический метод	7	Закрепление отсутствует
422	479276.81	2376166.23	478445.00	2375951.53	Картометрический метод	7	Закрепление отсутствует
423	479208.99	2376126.46	478443.16	2375909.81	Картометрический метод	7	Закрепление отсутствует
424	479196.74	2376108.42	478500.69	2375899.69	Картометрический метод	7	Закрепление отсутствует
425	479195.93	2376101.35	478605.06	2375889.27	Картометрический метод	7	Закрепление отсутствует
426	479200.03	2376091.99	478614.36	2375889.70	Картометрический метод	7	Закрепление отсутствует
427	479238.10	2376065.77	478620.34	2375896.37	Картометрический метод	7	Закрепление отсутствует
428	479254.98	2376055.79	478619.47	2375900.91	Картометрический метод	7	Закрепление отсутствует
429	479247.33	2376035.03	478597.78	2375914.00	Картометрический метод	7	Закрепление отсутствует
430	479204.47	2376025.53	478592.43	2375920.58	Картометрический метод	7	Закрепление отсутствует
431	479217.14	2375986.00	478578.51	2375948.04	Картометрический метод	7	Закрепление отсутствует
432	479257.38	2375996.50	478577.09	2375956.81	Картометрический метод	7	Закрепление отсутствует
433	479316.91	2375999.36	478584.77	2375967.62	Картометрический метод	7	Закрепление отсутствует
434	479338.83	2376004.24	478583.67	2375976.36	Картометрический метод	7	Закрепление отсутствует
435	479354.07	2376002.71	478576.98	2375980.72	Картометрический	7	Закрепление

Сведения о местоположении измененных (уточненных) границ объекта							
1. Система координат МСК 47 зона 2							
2. Сведения о характерных точках границ объекта							
Обозначение характерных точек границ	Существующие координаты, м		Измененные (уточненные) координаты, м		Метод определения координат характерной точки	Средняя квадратическая погрешность положения характерной точки (M), м	Описание обозначения точки на местности (при наличии)
	X	Y	X	Y			
					метод		отсутствует
436	479361.18	2376002.88	478565.65	2375980.34	Картометрический метод	7	Закрепление отсутствует
403	479694.57	2376015.75	478559.64	2375986.29	Картометрический метод	7	Закрепление отсутствует
							-
437	479638.57	2375826.92	479336.67	2376192.94	Картометрический метод	7	Закрепление отсутствует
438	479608.97	2375867.10	479340.27	2376204.00	Картометрический метод	7	Закрепление отсутствует
439	479582.73	2375894.97	479341.61	2376208.12	Картометрический метод	7	Закрепление отсутствует
440	479564.07	2375910.60	479328.85	2376215.21	Картометрический метод	7	Закрепление отсутствует
441	479546.44	2375920.24	479330.19	2376217.65	Картометрический метод	7	Закрепление отсутствует
442	479501.28	2375933.72	479312.84	2376227.29	Картометрический метод	7	Закрепление отсутствует
443	479386.78	2375937.40	479280.35	2376245.31	Картометрический метод	7	Закрепление отсутствует
444	479351.61	2375937.13	479279.64	2376244.05	Картометрический метод	7	Закрепление отсутствует
445	479334.65	2375931.28	479279.26	2376244.33	Картометрический метод	7	Закрепление отсутствует
446	479315.37	2375934.30	479263.90	2376249.53	Картометрический метод	7	Закрепление отсутствует
447	479306.74	2375923.32	479258.57	2376244.51	Картометрический метод	7	Закрепление отсутствует
448	479294.58	2375917.36	479258.57	2376244.04	Картометрический метод	7	Закрепление отсутствует
449	479288.65	2375906.79	479255.92	2376200.64	Картометрический метод	7	Закрепление отсутствует
450	479338.62	2375911.56	479259.98	2376198.49	Картометрический метод	7	Закрепление отсутствует
451	479363.76	2375910.46	479288.50	2376181.22	Картометрический метод	7	Закрепление отсутствует
452	479365.70	2375923.80	479314.55	2376166.45	Картометрический метод	7	Закрепление отсутствует
453	479412.95	2375931.73	479339.90	2376150.95	Картометрический метод	7	Закрепление отсутствует
454	479428.42	2375930.74	479342.93	2376149.17	Картометрический метод	7	Закрепление отсутствует
455	479434.49	2375928.68	479377.46	2376142.26	Картометрический метод	7	Закрепление отсутствует
456	479443.29	2375918.81	479418.66	2376143.43	Картометрический метод	7	Закрепление отсутствует
457	479438.75	2375894.36	479429.28	2376145.42	Картометрический метод	7	Закрепление отсутствует
458	479499.90	2375884.05	479433.48	2376156.82	Картометрический метод	7	Закрепление отсутствует
459	479560.74	2375862.48	479419.26	2376167.43	Картометрический метод	7	Закрепление отсутствует
460	479637.03	2375825.41	479381.95	2376179.69	Картометрический метод	7	Закрепление отсутствует
461	-	-	479331.32	2376178.12	Картометрический метод	7	Закрепление отсутствует
437	479638.57	2375826.92	479336.67	2376192.94	Картометрический метод	7	Закрепление отсутствует
							-
462	479449.19	2376153.05	479247.33	2376035.03	Картометрический метод	7	Закрепление отсутствует
463	479435.24	2376164.56	479204.47	2376025.53	Картометрический	7	Закрепление

План границ объекта



Масштаб 1:12000

Используемые условные знаки и обозначения:

- 1 - характерная точка границы объекта
- уточняемая (изменяемая) часть границы объекта
- существующая часть границы объекта, сведения о которой содержатся в Едином государственном реестре недвижимости
- граница кадастрового квартала
- граница муниципального образования
- существующие границы земельного участка, имеющиеся в Едином государственном реестре недвижимости, сведения о которых достаточны для определения их местоположения
- :30 - обозначение земельного участка, сведения о котором содержатся в Едином государственном реестре недвижимости
- 47:10:0110001 - номер кадастрового квартала
- 1 - область и номер выносного листа

Подпись _____

Дата « ____ » _____ 20 ____ г.

Место для оттиска печати (при наличии) лица, составившего описание местоположения границ объекта

ОПИСАНИЕ МЕСТОПОЛОЖЕНИЯ ГРАНИЦ

Граница населенного пункта - деревня Новая муниципального образования «Пашское сельское поселение»

Волховского муниципального района Ленинградской области (изменение местоположения)

(наименование объекта, местоположение границ которого описано (далее - объект))

Раздел 1

Сведения об объекте		
№ п/п	Характеристики объекта	Описание характеристик
1	2	3
1	Местоположение объекта	Ленинградская область, Волховский муниципальный район, Пашское сельское поселение, деревня Новая
2	Площадь объекта ± величина погрешности определения площади ($P \pm \Delta P$), м ²	199312 ± 10938
3	Иные характеристики объекта	-

Раздел 2

Сведения о местоположении границ объекта					
1. Система координат МСК 47 зона 2					
2. Сведения о характерных точках границ объекта					
Обозначение характерных точек границ	Координаты, м		Метод определения координат характерной точки	Средняя квадратическая погрешность положения характерной точки (M), м	Описание обозначения точки на местности (при наличии)
	X	Y			
1	2	3	4	5	6
-	-	-	-	-	-
3. Сведения о характерных точках части (частей) границы объекта					
Обозначение характерных точек части границы	Координаты, м		Метод определения координат характерной точки	Средняя квадратическая погрешность положения характерной точки (M), м	Описание обозначения точки на местности (при наличии)
	X	Y			
1	2	3	4	5	6
-	-	-	-	-	-

Раздел 3

Сведения о местоположении измененных (уточненных) границ объекта							
1. Система координат МСК 47 зона 2							
2. Сведения о характерных точках границ объекта							
Обозначение характерных точек границ	Существующие координаты, м		Измененные (уточненные) координаты, м		Метод определения координат характерной точки	Средняя квадратическая погрешность положения характерной точки (M), м	Описание обозначения точки на местности (при наличии)
	X	Y	X	Y			
1	2	3	4	5	6	7	8
1	477426.70	2376846.46	477420.21	2376843.85	Картометрический метод	7	Закрепление отсутствует
2	-	-	477426.70	2376846.46	Картометрический метод	7	Закрепление отсутствует
3	477427.79	2376853.78	477427.79	2376853.78	Картометрический метод	7	Закрепление отсутствует
4	477414.06	2376973.40	477414.06	2376973.40	Картометрический метод	7	Закрепление отсутствует
5	477409.25	2377004.11	477409.59	2377002.33	Картометрический метод	7	Закрепление отсутствует
6	477410.37	2377017.87	477410.37	2377017.87	Картометрический метод	7	Закрепление отсутствует
7	477414.14	2377021.45	477414.14	2377021.45	Картометрический метод	7	Закрепление отсутствует
8	477424.27	2377022.15	477424.27	2377022.15	Картометрический метод	7	Закрепление отсутствует

Сведения о местоположении измененных (уточненных) границ объекта							
1. Система координат МСК 47 зона 2							
2. Сведения о характерных точках границ объекта							
Обозначение характерных точек границ	Существующие координаты, м		Измененные (уточненные) координаты, м		Метод определения координат характерной точки	Средняя квадратическая погрешность положения характерной точки (M), м	Описание обозначения точки на местности (при наличии)
	X	Y	X	Y			
9	477443.47	2377018.03	477443.47	2377018.03	Картометрический метод	7	Закрепление отсутствует
10	477457.27	2377017.72	477457.27	2377017.72	Картометрический метод	7	Закрепление отсутствует
11	477472.11	2377023.81	477466.18	2377021.38	Картометрический метод	7	Закрепление отсутствует
12	477481.51	2377032.80	477471.46	2377030.00	Картометрический метод	7	Закрепление отсутствует
13	477490.22	2377051.91	477486.60	2377049.21	Картометрический метод	7	Закрепление отсутствует
14	477497.33	2377081.17	477483.11	2377071.94	Картометрический метод	7	Закрепление отсутствует
15	477506.01	2377098.45	477484.47	2377089.03	Картометрический метод	7	Закрепление отсутствует
16	477518.28	2377108.00	477487.96	2377092.33	Картометрический метод	7	Закрепление отсутствует
17	477525.67	2377107.00	477514.56	2377106.70	Картометрический метод	7	Закрепление отсутствует
18	477536.78	2377117.98	477521.55	2377117.77	Картометрический метод	7	Закрепление отсутствует
19	477542.79	2377133.80	477520.19	2377128.63	Картометрический метод	7	Закрепление отсутствует
20	477530.70	2377146.46	477507.78	2377144.37	Картометрический метод	7	Закрепление отсутствует
21	477526.09	2377161.38	477502.91	2377158.93	Картометрический метод	7	Закрепление отсутствует
22	477527.20	2377181.64	477506.41	2377172.52	Картометрический метод	7	Закрепление отсутствует
23	477537.70	2377198.87	477513.20	2377187.67	Картометрический метод	7	Закрепление отсутствует
24	477546.44	2377218.90	477529.71	2377211.55	Картометрический метод	7	Закрепление отсутствует
25	477561.72	2377243.39	477546.81	2377241.07	Картометрический метод	7	Закрепление отсутствует
26	477577.52	2377251.31	477548.17	2377260.29	Картометрический метод	7	Закрепление отсутствует
27	477594.76	2377253.52	477559.23	2377260.29	Картометрический метод	7	Закрепление отсутствует
28	477610.67	2377253.31	477574.18	2377255.45	Картометрический метод	7	Закрепление отсутствует
29	477624.63	2377260.35	477594.18	2377241.07	Картометрический метод	7	Закрепление отсутствует
30	477660.52	2377261.37	477607.77	2377242.43	Картометрический метод	7	Закрепление отсутствует
31	477703.71	2377260.39	477613.20	2377253.29	Картометрический метод	7	Закрепление отсутствует
32	477715.86	2377269.31	477627.57	2377260.87	Картометрический метод	7	Закрепление отсутствует
33	477718.93	2377283.03	477664.45	2377259.35	Картометрический метод	7	Закрепление отсутствует
34	477712.90	2377300.64	477699.80	2377263.06	Картометрический метод	7	Закрепление отсутствует
35	477707.62	2377330.02	477706.14	2377273.10	Картометрический метод	7	Закрепление отсутствует
36	477697.55	2377353.41	477696.09	2377287.72	Картометрический метод	7	Закрепление отсутствует
37	477697.95	2377370.87	477687.59	2377301.68	Картометрический метод	7	Закрепление отсутствует
38	477701.04	2377385.51	477681.47	2377334.66	Картометрический метод	7	Закрепление отсутствует
39	477705.78	2377391.83	477683.01	2377366.30	Картометрический метод	7	Закрепление отсутствует

Сведения о местоположении измененных (уточненных) границ объекта							
1. Система координат МСК 47 зона 2							
2. Сведения о характерных точках границ объекта							
Обозначение характерных точек границ	Существующие координаты, м		Измененные (уточненные) координаты, м		Метод определения координат характерной точки	Средняя квадратическая погрешность положения характерной точки (M), м	Описание обозначения точки на местности (при наличии)
	X	Y	X	Y			
40	477742.93	2377367.09	477683.01	2377387.02	Картометрический метод	7	Закрепление отсутствует
41	477784.26	2377405.69	477689.12	2377393.14	Картометрический метод	7	Закрепление отсутствует
42	477721.46	2377475.16	477695.22	2377390.96	Картометрический метод	7	Закрепление отсутствует
43	477703.11	2377516.97	477711.37	2377382.45	Картометрический метод	7	Закрепление отсутствует
44	477693.24	2377527.30	477722.28	2377365.42	Картометрический метод	7	Закрепление отсутствует
45	477673.17	2377535.11	477738.44	2377362.37	Картометрический метод	7	Закрепление отсутствует
46	477654.80	2377535.53	477775.23	2377397.31	Картометрический метод	7	Закрепление отсутствует
47	-	-	477757.71	2377422.07	Картометрический метод	7	Закрепление отсутствует
48	-	-	477733.23	2377447.93	Картометрический метод	7	Закрепление отсутствует
49	-	-	477710.39	2377469.93	Картометрический метод	7	Закрепление отсутствует
50	-	-	477706.93	2377486.95	Картометрический метод	7	Закрепление отсутствует
51	-	-	477687.84	2377508.39	Картометрический метод	7	Закрепление отсутствует
52	-	-	477671.23	2377523.07	Картометрический метод	7	Закрепление отсутствует
53	-	-	477646.28	2377516.30	Картометрический метод	7	Закрепление отсутствует
54	-	-	477634.38	2377526.87	Картометрический метод	7	Закрепление отсутствует
55	477626.01	2377523.31	477626.01	2377523.31	Картометрический метод	7	Закрепление отсутствует
56	477558.28	2377507.90	477558.28	2377507.90	Картометрический метод	7	Закрепление отсутствует
57	477506.10	2377479.69	477506.10	2377479.69	Картометрический метод	7	Закрепление отсутствует
58	477520.33	2377444.08	477520.33	2377444.08	Картометрический метод	7	Закрепление отсутствует
59	477523.16	2377414.80	477523.16	2377414.80	Картометрический метод	7	Закрепление отсутствует
60	477521.01	2377371.61	477521.01	2377371.61	Картометрический метод	7	Закрепление отсутствует
61	477507.32	2377334.54	477507.32	2377334.54	Картометрический метод	7	Закрепление отсутствует
62	477481.71	2377287.21	477481.71	2377287.21	Картометрический метод	7	Закрепление отсутствует
63	477452.64	2377242.31	477452.64	2377242.31	Картометрический метод	7	Закрепление отсутствует
64	477400.16	2377195.59	477400.16	2377195.59	Картометрический метод	7	Закрепление отсутствует
65	477279.77	2377103.64	477279.77	2377103.64	Картометрический метод	7	Закрепление отсутствует
66	477292.60	2377015.01	477291.28	2377024.13	Картометрический метод	7	Закрепление отсутствует
67	477313.35	2376997.08	477305.62	2377012.65	Картометрический метод	7	Закрепление отсутствует
68	477328.38	2376970.99	477323.53	2376991.68	Картометрический метод	7	Закрепление отсутствует
69	477339.37	2376968.90	477330.31	2376968.15	Картометрический метод	7	Закрепление отсутствует
70	477352.00	2376972.93	477333.28	2376964.44	Картометрический метод	7	Закрепление отсутствует

Сведения о местоположении измененных (уточненных) границ объекта							
1. Система координат МСК 47 зона 2							
2. Сведения о характерных точках границ объекта							
Обозначение характерных точек границ	Существующие координаты, м		Измененные (уточненные) координаты, м		Метод определения координат характерной точки	Средняя квадратическая погрешность положения характерной точки (M), м	Описание обозначения точки на местности (при наличии)
	X	Y	X	Y			
71	-	-	477339.64	2376964.76	Картометрический метод	7	Закрепление отсутствует
72	-	-	477342.29	2376968.15	Картометрический метод	7	Закрепление отсутствует
73	-	-	477343.77	2376980.13	Картометрический метод	7	Закрепление отсутствует
74	-	-	477348.65	2376978.64	Картометрический метод	7	Закрепление отсутствует
75	-	-	477357.98	2376962.10	Картометрический метод	7	Закрепление отсутствует
76	-	-	477361.83	2376947.24	Картометрический метод	7	Закрепление отсутствует
77	477364.92	2376939.14	477364.92	2376939.14	Картометрический метод	7	Закрепление отсутствует
78	477392.27	2376864.90	477392.27	2376864.90	Картометрический метод	7	Закрепление отсутствует
79	477397.47	2376855.40	477394.01	2376865.36	Картометрический метод	7	Закрепление отсутствует
80	-	-	477402.39	2376855.69	Картометрический метод	7	Закрепление отсутствует
81	-	-	477402.80	2376849.31	Картометрический метод	7	Закрепление отсутствует
82	477407.34	2376844.14	477407.34	2376844.14	Картометрический метод	7	Закрепление отсутствует
1	477426.70	2376846.46	477420.21	2376843.85	Картометрический метод	7	Закрепление отсутствует
							-
83	477216.14	2377176.26	476728.41	2377740.97	Картометрический метод	7	Закрепление отсутствует
84	-	-	476720.37	2377730.59	Картометрический метод	7	Закрепление отсутствует
85	-	-	476734.58	2377727.59	Картометрический метод	7	Закрепление отсутствует
86	-	-	476745.08	2377719.48	Картометрический метод	7	Закрепление отсутствует
87	-	-	476787.27	2377703.86	Картометрический метод	7	Закрепление отсутствует
88	-	-	476863.98	2377677.09	Картометрический метод	7	Закрепление отсутствует
89	-	-	476933.06	2377656.06	Картометрический метод	7	Закрепление отсутствует
90	-	-	476994.43	2377640.36	Картометрический метод	7	Закрепление отсутствует
91	-	-	477032.51	2377630.67	Картометрический метод	7	Закрепление отсутствует
92	-	-	477075.21	2377623.30	Картометрический метод	7	Закрепление отсутствует
93	-	-	477113.77	2377607.29	Картометрический метод	7	Закрепление отсутствует
94	-	-	477162.19	2377585.26	Картометрический метод	7	Закрепление отсутствует
95	-	-	477199.05	2377561.73	Картометрический метод	7	Закрепление отсутствует
96	-	-	477216.88	2377537.79	Картометрический метод	7	Закрепление отсутствует
97	-	-	477232.66	2377507.04	Картометрический метод	7	Закрепление отсутствует
98	-	-	477248.02	2377492.09	Картометрический метод	7	Закрепление отсутствует
99	-	-	477264.35	2377482.97	Картометрический метод	7	Закрепление отсутствует
100	-	-	477290.33	2377472.90	Картометрический метод	7	Закрепление

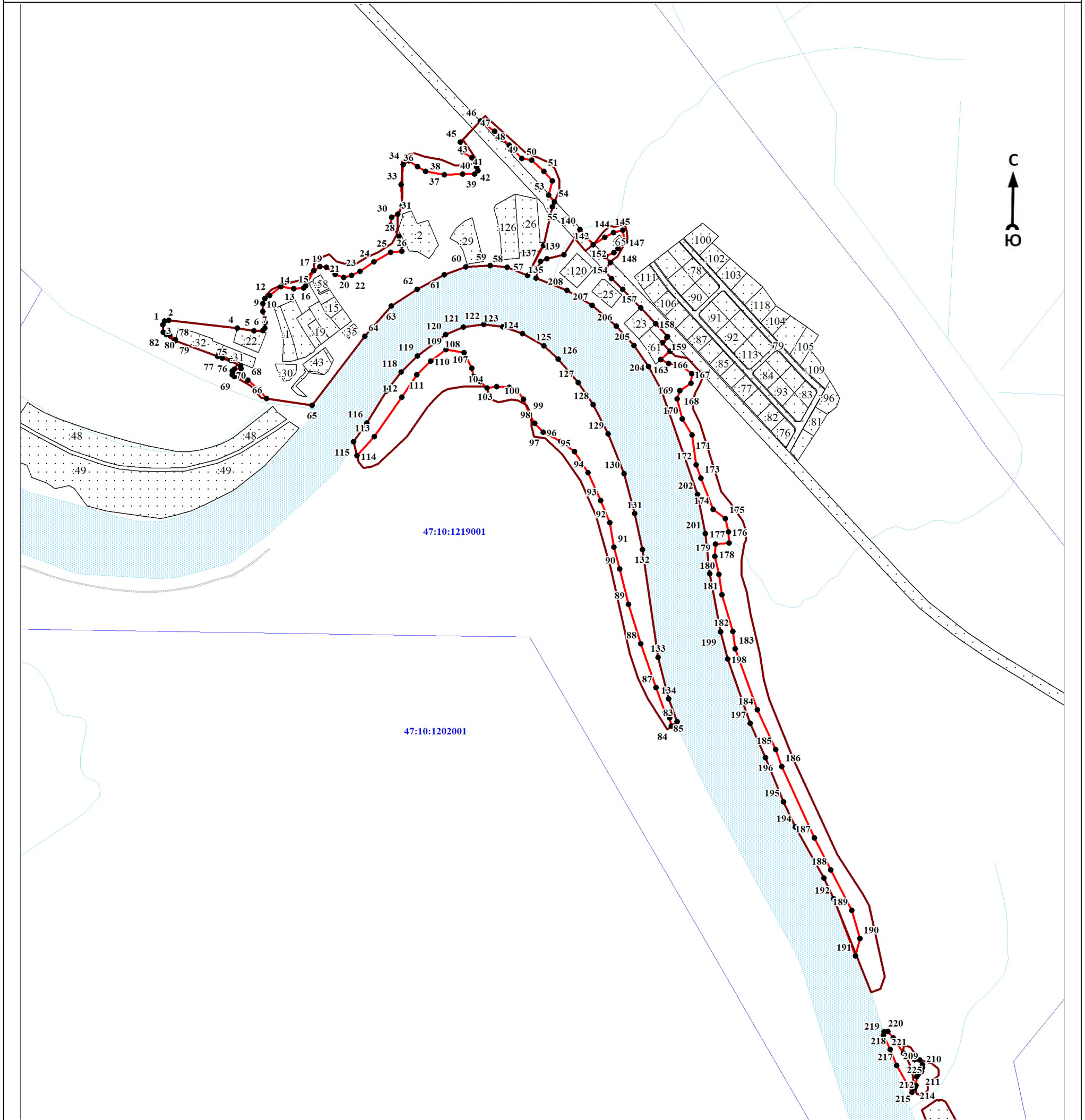
Сведения о местоположении измененных (уточненных) границ объекта							
1. Система координат МСК 47 зона 2							
2. Сведения о характерных точках границ объекта							
Обозначение характерных точек границ	Существующие координаты, м		Измененные (уточненные) координаты, м		Метод определения координат характерной точки	Средняя квадратическая погрешность положения характерной точки (M), м	Описание обозначения точки на местности (при наличии)
	X	Y	X	Y			
					метод		отсутствует
101	-	-	477307.61	2377460.52	Картометрический метод	7	Закрепление отсутствует
102	-	-	477311.42	2377448.01	Картометрический метод	7	Закрепление отсутствует
103	-	-	477312.39	2377425.97	Картометрический метод	7	Закрепление отсутствует
104	-	-	477310.20	2377409.38	Картометрический метод	7	Закрепление отсутствует
105	-	-	477321.50	2377397.14	Картометрический метод	7	Закрепление отсутствует
106	-	-	477330.14	2377385.64	Картометрический метод	7	Закрепление отсутствует
107	-	-	477344.59	2377382.63	Картометрический метод	7	Закрепление отсутствует
108	-	-	477371.47	2377369.06	Картометрический метод	7	Закрепление отсутствует
109	-	-	477376.68	2377337.33	Картометрический метод	7	Закрепление отсутствует
110	-	-	477356.81	2377310.68	Картометрический метод	7	Закрепление отсутствует
111	-	-	477332.82	2377286.27	Картометрический метод	7	Закрепление отсутствует
112	-	-	477294.05	2377260.28	Картометрический метод	7	Закрепление отсутствует
113	-	-	477225.07	2377212.20	Картометрический метод	7	Закрепление отсутствует
114	-	-	477191.68	2377182.43	Картометрический метод	7	Закрепление отсутствует
115	-	-	477216.14	2377176.26	Картометрический метод	7	Закрепление отсутствует
116	477249.16	2377199.62	477249.16	2377199.62	Картометрический метод	7	Закрепление отсутствует
117	477304.39	2377233.64	477304.39	2377233.64	Картометрический метод	7	Закрепление отсутствует
118	477337.63	2377259.22	477337.63	2377259.22	Картометрический метод	7	Закрепление отсутствует
119	477365.83	2377287.64	477365.83	2377287.64	Картометрический метод	7	Закрепление отсутствует
120	477403.00	2377336.73	477403.00	2377336.73	Картометрический метод	7	Закрепление отсутствует
121	477416.32	2377367.57	477416.32	2377367.57	Картометрический метод	7	Закрепление отсутствует
122	477420.70	2377403.57	477420.70	2377403.57	Картометрический метод	7	Закрепление отсутствует
123	477416.51	2377436.26	477416.51	2377436.26	Картометрический метод	7	Закрепление отсутствует
124	477404.57	2377471.14	477404.57	2377471.14	Картометрический метод	7	Закрепление отсутствует
125	477383.58	2377508.25	477383.58	2377508.25	Картометрический метод	7	Закрепление отсутствует
126	477360.60	2377533.39	477360.60	2377533.39	Картометрический метод	7	Закрепление отсутствует
127	477319.67	2377567.87	477319.67	2377567.87	Картометрический метод	7	Закрепление отсутствует
128	477281.09	2377594.14	477281.09	2377594.14	Картометрический метод	7	Закрепление отсутствует
129	477229.81	2377620.16	477229.81	2377620.16	Картометрический метод	7	Закрепление отсутствует
130	477160.67	2377648.03	477160.67	2377648.03	Картометрический метод	7	Закрепление отсутствует
131	477090.93	2377666.80	477090.93	2377666.80	Картометрический	7	Закрепление

Сведения о местоположении измененных (уточненных) границ объекта							
1. Система координат МСК 47 зона 2							
2. Сведения о характерных точках границ объекта							
Обозначение характерных точек границ	Существующие координаты, м		Измененные (уточненные) координаты, м		Метод определения координат характерной точки	Средняя квадратическая погрешность положения характерной точки (M), м	Описание обозначения точки на местности (при наличии)
	X	Y	X	Y			
					метод		отсутствует
132	477028.51	2377680.14	477028.51	2377680.14	Картометрический метод	7	Закрепление отсутствует
133	476840.53	2377707.80	476840.53	2377707.80	Картометрический метод	7	Закрепление отсутствует
134	476767.83	2377726.01	476767.83	2377726.01	Картометрический метод	7	Закрепление отсутствует
83	477216.14	2377176.26	476728.41	2377740.97	Картометрический метод	7	Закрепление отсутствует
							-
135	477570.98	2377561.36	477501.54	2377494.54	Картометрический метод	7	Закрепление отсутствует
136	-	-	477519.73	2377498.25	Картометрический метод	7	Закрепление отсутствует
137	-	-	477530.52	2377502.20	Картометрический метод	7	Закрепление отсутствует
138	-	-	477535.00	2377513.48	Картометрический метод	7	Закрепление отсутствует
139	-	-	477542.29	2377543.38	Картометрический метод	7	Закрепление отсутствует
140	-	-	477586.36	2377570.87	Картометрический метод	7	Закрепление отсутствует
141	-	-	477574.10	2377582.08	Картометрический метод	7	Закрепление отсутствует
142	-	-	477559.79	2377594.39	Картометрический метод	7	Закрепление отсутствует
143	-	-	477572.72	2377614.41	Картометрический метод	7	Закрепление отсутствует
144	-	-	477580.80	2377629.96	Картометрический метод	7	Закрепление отсутствует
145	-	-	477585.12	2377645.64	Картометрический метод	7	Закрепление отсутствует
146	-	-	477566.61	2377648.95	Картометрический метод	7	Закрепление отсутствует
147	-	-	477564.72	2377650.64	Картометрический метод	7	Закрепление отсутствует
148	-	-	477553.01	2377637.57	Картометрический метод	7	Закрепление отсутствует
149	-	-	477545.71	2377630.66	Картометрический метод	7	Закрепление отсутствует
150	-	-	477539.87	2377616.30	Картометрический метод	7	Закрепление отсутствует
151	-	-	477539.23	2377614.73	Картометрический метод	7	Закрепление отсутствует
152	-	-	477528.97	2377624.69	Картометрический метод	7	Закрепление отсутствует
153	-	-	477514.26	2377614.06	Картометрический метод	7	Закрепление отсутствует
154	477500.70	2377626.55	477500.70	2377626.55	Картометрический метод	7	Закрепление отсутствует
155	477482.14	2377645.83	477482.14	2377645.83	Картометрический метод	7	Закрепление отсутствует
156	477464.96	2377662.57	477464.96	2377662.57	Картометрический метод	7	Закрепление отсутствует
157	477449.89	2377677.33	477449.89	2377677.33	Картометрический метод	7	Закрепление отсутствует
158	477422.30	2377703.08	477422.30	2377703.08	Картометрический метод	7	Закрепление отсутствует
159	477399.67	2377724.09	477399.67	2377724.09	Картометрический метод	7	Закрепление отсутствует
160	477386.48	2377716.71	477398.47	2377723.06	Картометрический метод	7	Закрепление отсутствует

Сведения о местоположении измененных (уточненных) границ объекта							
1. Система координат МСК 47 зона 2							
2. Сведения о характерных точках границ объекта							
Обозначение характерных точек границ	Существующие координаты, м		Измененные (уточненные) координаты, м		Метод определения координат характерной точки	Средняя квадратическая погрешность положения характерной точки (M), м	Описание обозначения точки на местности (при наличии)
	X	Y	X	Y			
161	-	-	477388.68	2377714.64	Картометрический метод	7	Закрепление отсутствует
162	477374.27	2377728.11	477374.27	2377728.11	Картометрический метод	7	Закрепление отсутствует
163	477365.64	2377737.56	477359.61	2377712.49	Картометрический метод	7	Закрепление отсутствует
164	477361.92	2377758.79	477352.49	2377725.76	Картометрический метод	7	Закрепление отсутствует
165	477331.96	2377786.42	477349.32	2377747.63	Картометрический метод	7	Закрепление отсутствует
166	477316.49	2377780.69	477335.04	2377766.32	Картометрический метод	7	Закрепление отсутствует
167	477302.02	2377772.59	477318.29	2377765.10	Картометрический метод	7	Закрепление отсутствует
168	477288.95	2377768.33	477305.06	2377745.69	Картометрический метод	7	Закрепление отсутствует
169	477272.10	2377769.36	477290.78	2377740.75	Картометрический метод	7	Закрепление отсутствует
170	477248.97	2377780.27	477256.02	2377749.58	Картометрический метод	7	Закрепление отсутствует
171	477129.11	2377818.06	477227.99	2377766.85	Картометрический метод	7	Закрепление отсутствует
172	477109.35	2377834.08	477176.07	2377773.70	Картометрический метод	7	Закрепление отсутствует
173	477078.02	2377854.92	477153.06	2377782.07	Картометрический метод	7	Закрепление отсутствует
174	477061.92	2377860.47	477098.47	2377803.55	Картометрический метод	7	Закрепление отсутствует
175	477045.05	2377860.86	477082.40	2377825.14	Картометрический метод	7	Закрепление отсутствует
176	477039.15	2377858.39	477059.42	2377830.15	Картометрический метод	7	Закрепление отсутствует
177	477011.77	2377853.17	477039.83	2377831.28	Картометрический метод	7	Закрепление отсутствует
178	476982.57	2377853.19	477037.61	2377807.78	Картометрический метод	7	Закрепление отсутствует
179	476954.20	2377862.28	477016.52	2377806.41	Картометрический метод	7	Закрепление отсутствует
180	476915.41	2377869.00	476985.22	2377813.82	Картометрический метод	7	Закрепление отсутствует
181	476845.04	2377885.53	476949.66	2377819.27	Картометрический метод	7	Закрепление отсутствует
182	476801.68	2377891.71	476885.59	2377838.24	Картометрический метод	7	Закрепление отсутствует
183	476766.86	2377901.59	476855.22	2377841.88	Картометрический метод	7	Закрепление отсутствует
184	476660.10	2377944.91	476748.83	2377880.66	Картометрический метод	7	Закрепление отсутствует
185	476495.63	2378020.38	476679.87	2377912.87	Картометрический метод	7	Закрепление отсутствует
186	476427.19	2378064.78	476649.94	2377923.32	Картометрический метод	7	Закрепление отсутствует
187	476407.32	2378075.61	476525.72	2377980.37	Картометрический метод	7	Закрепление отсутствует
188	476283.80	2378103.27	476469.64	2378008.99	Картометрический метод	7	Закрепление отсутствует
189	476262.07	2378095.14	476398.96	2378045.46	Картометрический метод	7	Закрепление отсутствует
190	476256.32	2378079.24	476349.73	2378059.62	Картометрический метод	7	Закрепление отсутствует
191	-	-	476319.53	2378052.07	Картометрический метод	7	Закрепление отсутствует

Сведения о местоположении измененных (уточненных) границ объекта							
1. Система координат МСК 47 зона 2							
2. Сведения о характерных точках границ объекта							
Обозначение характерных точек границ	Существующие координаты, м		Измененные (уточненные) координаты, м		Метод определения координат характерной точки	Средняя квадратическая погрешность положения характерной точки (M), м	Описание обозначения точки на местности (при наличии)
	X	Y	X	Y			
192	476419.31	2378014.24	476419.31	2378014.24	Картометрический метод	7	Закрепление отсутствует
193	476455.22	2377996.84	476455.22	2377996.84	Картометрический метод	7	Закрепление отсутствует
194	476544.19	2377947.19	476544.19	2377947.19	Картометрический метод	7	Закрепление отсутствует
195	476588.48	2377926.29	476588.48	2377926.29	Картометрический метод	7	Закрепление отсутствует
196	476665.32	2377894.92	476665.32	2377894.92	Картометрический метод	7	Закрепление отсутствует
197	476725.04	2377867.99	476725.04	2377867.99	Картометрический метод	7	Закрепление отсутствует
198	476837.45	2377829.00	476837.45	2377829.00	Картометрический метод	7	Закрепление отсутствует
199	476884.60	2377816.47	476884.60	2377816.47	Картометрический метод	7	Закрепление отсутствует
200	476985.92	2377797.37	476985.92	2377797.37	Картометрический метод	7	Закрепление отсутствует
201	477056.00	2377789.65	477056.00	2377789.65	Картометрический метод	7	Закрепление отсутствует
202	477124.61	2377776.12	477124.61	2377776.12	Картометрический метод	7	Закрепление отсутствует
203	477306.91	2377712.83	477306.91	2377712.83	Картометрический метод	7	Закрепление отсутствует
204	477347.26	2377691.06	477347.26	2377691.06	Картометрический метод	7	Закрепление отсутствует
205	477384.23	2377665.17	477384.23	2377665.17	Картометрический метод	7	Закрепление отсутствует
206	477418.12	2377634.81	477418.12	2377634.81	Картометрический метод	7	Закрепление отсутствует
207	477454.24	2377592.35	477454.24	2377592.35	Картометрический метод	7	Закрепление отсутствует
208	477480.23	2377548.55	477480.23	2377548.55	Картометрический метод	7	Закрепление отсутствует
135	477570.98	2377561.36	477501.54	2377494.54	Картометрический метод	7	Закрепление отсутствует
							-
209	476161.47	2378147.44	476130.83	2378168.54	Картометрический метод	7	Закрепление отсутствует
210	476139.53	2378163.54	476125.74	2378168.54	Картометрический метод	7	Закрепление отсутствует
211	476132.76	2378184.88	476118.92	2378167.11	Картометрический метод	7	Закрепление отсутствует
212	476124.64	2378195.65	476113.54	2378161.34	Картометрический метод	7	Закрепление отсутствует
213	476120.21	2378197.43	476109.52	2378158.65	Картометрический метод	7	Закрепление отсутствует
214	476112.39	2378197.04	476094.63	2378157.31	Картометрический метод	7	Закрепление отсутствует
215	476107.85	2378193.24	476089.53	2378154.91	Картометрический метод	7	Закрепление отсутствует
216	476103.66	2378181.08	476082.71	2378150.19	Картометрический метод	7	Закрепление отсутствует
217	476100.83	2378178.92	476129.10	2378123.78	Картометрический метод	7	Закрепление отсутствует
218	476086.29	2378177.58	476157.26	2378112.26	Картометрический метод	7	Закрепление отсутствует
219	476080.62	2378173.81	476182.32	2378100.73	Картометрический метод	7	Закрепление отсутствует
220	476078.23	2378166.62	476188.08	2378102.07	Картометрический метод	7	Закрепление отсутствует
221	476079.73	2378158.78	476188.47	2378108.22	Картометрический метод	7	Закрепление

План границ объекта



Масштаб 1:7000

Используемые условные знаки и обозначения:

- 1 - характерная точка границы объекта
- уточняемая (изменяемая) часть границы объекта
- существующая часть границы объекта, сведения о которой содержатся в Едином государственном реестре недвижимости
- граница кадастрового квартала
- граница муниципального образования
- существующие границы земельного участка, имеющиеся в Едином государственном реестре недвижимости, сведения о которых достаточны для определения их местоположения
- :30 - обозначение земельного участка, сведения о котором содержатся в Едином государственном реестре недвижимости
- 47:10:0110001 - номер кадастрового квартала
- 1 - область и номер выносного листа

Подпись _____

Дата «___» _____ 20__ г.

Место для оттиска печати (при наличии) лица, составившего описание местоположения границ объекта

ОПИСАНИЕ МЕСТОПОЛОЖЕНИЯ ГРАНИЦ

Граница населенного пункта - деревня Новина муниципального образования «Пашское сельское поселение»
Волховского муниципального района Ленинградской области (изменение местоположения)

(наименование объекта, местоположение границ которого описано (далее - объект))

Раздел 1

Сведения об объекте		
№ п/п	Характеристики объекта	Описание характеристик
1	2	3
1	Местоположение объекта	Ленинградская область, Волховский муниципальный район, Пашское сельское поселение, деревня Новина
2	Площадь объекта ± величина погрешности определения площади ($P \pm \Delta P$), м ²	88280 ± 7279
3	Иные характеристики объекта	-

Раздел 2

Сведения о местоположении границ объекта					
1. Система координат МСК 47 зона 2					
2. Сведения о характерных точках границ объекта					
Обозначение характерных точек границ	Координаты, м		Метод определения координат характерной точки	Средняя квадратическая погрешность положения характерной точки (Mt), м	Описание обозначения точки на местности (при наличии)
	X	Y			
1	2	3	4	5	6
-	-	-	-	-	-
3. Сведения о характерных точках части (частей) границы объекта					
Обозначение характерных точек части границы	Координаты, м		Метод определения координат характерной точки	Средняя квадратическая погрешность положения характерной точки (Mt), м	Описание обозначения точки на местности (при наличии)
	X	Y			
1	2	3	4	5	6
-	-	-	-	-	-

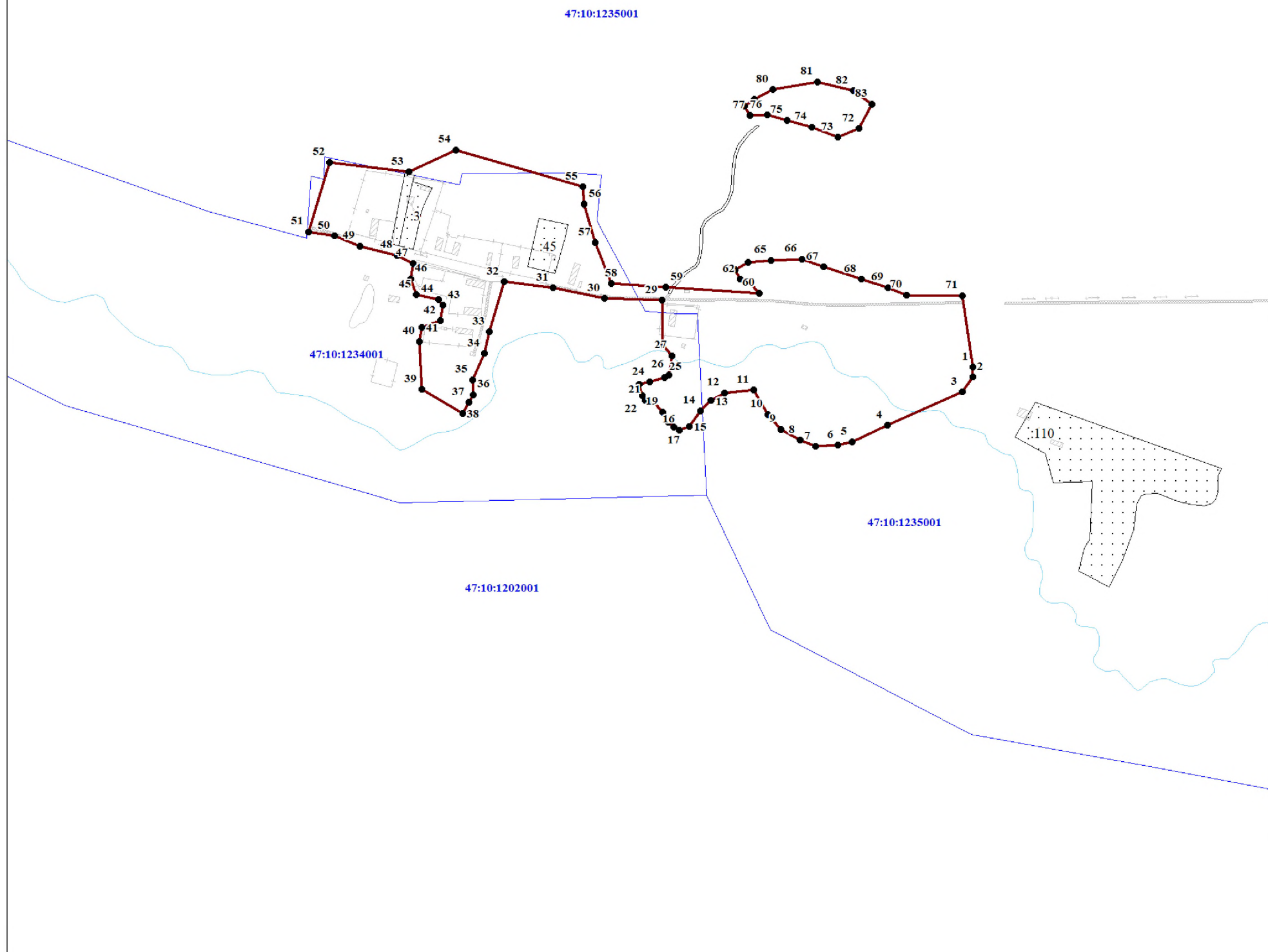
Раздел 3

Сведения о местоположении измененных (уточненных) границ объекта							
1. Система координат МСК 47 зона 2							
2. Сведения о характерных точках границ объекта							
Обозначение характерных точек границ	Существующие координаты, м		Измененные (уточненные) координаты, м		Метод определения координат характерной точки	Средняя квадратическая погрешность положения характерной точки (Mt), м	Описание обозначения точки на местности (при наличии)
	X	Y	X	Y			
1	2	3	4	5	6	7	8
1	465253,10	2393817,64	465253,10	2393817,64	Картометрический метод	7	Закрепление отсутствует
2	465242,87	2393817,27	465242,87	2393817,27	Картометрический метод	7	Закрепление отсутствует
3	465227,72	2393806,53	465227,72	2393806,53	Картометрический метод	7	Закрепление отсутствует
4	465193,52	2393729,82	465193,52	2393729,82	Картометрический метод	7	Закрепление отсутствует
5	465176,36	2393693,34	465176,36	2393693,34	Картометрический метод	7	Закрепление отсутствует
6	465173,17	2393679,25	465173,17	2393679,25	Картометрический метод	7	Закрепление отсутствует
7	465171,92	2393655,94	465171,92	2393655,94	Картометрический метод	7	Закрепление отсутствует
8	465178,29	2393639,92	465178,29	2393639,92	Картометрический метод	7	Закрепление отсутствует

Сведения о местоположении измененных (уточненных) границ объекта							
1. Система координат МСК 47 зона 2							
2. Сведения о характерных точках границ объекта							
Обозначение характерных точек границ	Существующие координаты, м		Измененные (уточненные) координаты, м		Метод определения координат характерной точки	Средняя квадратическая погрешность положения характерной точки (M _t), м	Описание обозначения точки на местности (при наличии)
	X	Y	X	Y			
9	465189,20	2393620,26	465189,20	2393620,26	Картометрический метод	7	Закрепление отсутствует
10	465204,43	2393607,08	465204,43	2393607,08	Картометрический метод	7	Закрепление отсутствует
11	465229,66	2393592,65	465229,66	2393592,65	Картометрический метод	7	Закрепление отсутствует
12	465226,82	2393562,54	465226,82	2393562,54	Картометрический метод	7	Закрепление отсутствует
13	465218,86	2393548,89	465218,86	2393548,89	Картометрический метод	7	Закрепление отсутствует
14	465208,41	2393537,75	465208,41	2393537,75	Картометрический метод	7	Закрепление отсутствует
15	465192,39	2393526,50	465192,39	2393526,50	Картометрический метод	7	Закрепление отсутствует
16	465188,64	2393516,51	465188,64	2393516,51	Картометрический метод	7	Закрепление отсутствует
17	465191,68	2393510,62	465191,68	2393510,62	Картометрический метод	7	Закрепление отсутствует
18	465196,88	2393505,02	465196,88	2393505,02	Картометрический метод	7	Закрепление отсутствует
19	465206,98	2393499,23	465206,98	2393499,23	Картометрический метод	7	Закрепление отсутствует
20	465217,97	2393489,81	465217,97	2393489,81	Картометрический метод	7	Закрепление отсутствует
21	465219,05	2393481,58	465219,05	2393481,58	Картометрический метод	7	Закрепление отсутствует
22	465223,86	2393478,04	465223,86	2393478,04	Картометрический метод	7	Закрепление отсутствует
23	465235,35	2393475,28	465235,35	2393475,28	Картометрический метод	7	Закрепление отсутствует
24	465237,79	2393485,69	465237,79	2393485,69	Картометрический метод	7	Закрепление отсутствует
25	465242,61	2393501,30	465242,61	2393501,30	Картометрический метод	7	Закрепление отсутствует
26	465245,36	2393505,42	465245,36	2393505,42	Картометрический метод	7	Закрепление отсутствует
27	465264,83	2393508,48	465264,83	2393508,48	Картометрический метод	7	Закрепление отсутствует
28	465275,97	2393499,19	465275,97	2393499,19	Картометрический метод	7	Закрепление отсутствует
29	465321,78	2393498,65	465321,78	2393498,65	Картометрический метод	7	Закрепление отсутствует
30	465323,70	2393439,73	465323,70	2393439,73	Картометрический метод	7	Закрепление отсутствует
31	465334,57	2393387,00	465334,57	2393387,00	Картометрический метод	7	Закрепление отсутствует
32	465340,75	2393336,51	465340,75	2393336,51	Картометрический метод	7	Закрепление отсутствует
33	465289,39	2393321,56	465289,39	2393321,56	Картометрический метод	7	Закрепление отсутствует
34	465267,04	2393316,24	465267,04	2393316,24	Картометрический метод	7	Закрепление отсутствует
35	465240,01	2393304,00	465240,01	2393304,00	Картометрический метод	7	Закрепление отсутствует
36	465224,97	2393304,60	465224,97	2393304,60	Картометрический метод	7	Закрепление отсутствует
37	465216,84	2393300,48	465216,84	2393300,48	Картометрический метод	7	Закрепление отсутствует
38	465205,96	2393293,83	465205,96	2393293,83	Картометрический метод	7	Закрепление отсутствует
39	465230,18	2393251,97	465230,18	2393251,97	Картометрический метод	7	Закрепление отсутствует

Сведения о местоположении измененных (уточненных) границ объекта							
1. Система координат МСК 47 зона 2							
2. Сведения о характерных точках границ объекта							
Обозначение характерных точек границ	Существующие координаты, м		Измененные (уточненные) координаты, м		Метод определения координат характерной точки	Средняя квадратическая погрешность положения характерной точки (M _t), м	Описание обозначения точки на местности (при наличии)
	X	Y	X	Y			
40	465279,32	2393249,64	465279,32	2393249,64	Картометрический метод	7	Закрепление отсутствует
41	465294,00	2393251,75	465294,00	2393251,75	Картометрический метод	7	Закрепление отсутствует
42	465300,85	2393271,14	465300,85	2393271,14	Картометрический метод	7	Закрепление отсутствует
43	465316,74	2393273,65	465316,74	2393273,65	Картометрический метод	7	Закрепление отсутствует
44	465322,64	2393268,96	465322,64	2393268,96	Картометрический метод	7	Закрепление отсутствует
45	465327,41	2393246,29	465327,41	2393246,29	Картометрический метод	7	Закрепление отсутствует
46	465343,50	2393240,52	465343,50	2393240,52	Картометрический метод	7	Закрепление отсутствует
47	465359,41	2393242,87	465359,41	2393242,87	Картометрический метод	7	Закрепление отсутствует
48	465367,71	2393226,79	465367,71	2393226,79	Картометрический метод	7	Закрепление отсутствует
49	465377,25	2393188,30	465377,25	2393188,30	Картометрический метод	7	Закрепление отсутствует
50	465387,92	2393162,67	465387,92	2393162,67	Картометрический метод	7	Закрепление отсутствует
51	465392,04	2393135,58	465392,04	2393135,58	Картометрический метод	7	Закрепление отсутствует
52	465462,98	2393157,52	465462,98	2393157,52	Картометрический метод	7	Закрепление отсутствует
53	465453,17	2393238,68	465453,17	2393238,68	Картометрический метод	7	Закрепление отсутствует
54	465475,98	2393286,67	465475,98	2393286,67	Картометрический метод	7	Закрепление отсутствует
55	465437,91	2393417,14	465437,91	2393417,14	Картометрический метод	7	Закрепление отсутствует
56	465420,26	2393418,72	465420,26	2393418,72	Картометрический метод	7	Закрепление отсутствует
57	465380,86	2393430,00	465380,86	2393430,00	Картометрический метод	7	Закрепление отсутствует
58	465339,01	2393446,69	465339,01	2393446,69	Картометрический метод	7	Закрепление отсутствует
59	465335,00	2393502,64	465335,00	2393502,64	Картометрический метод	7	Закрепление отсутствует
60	465329,01	2393598,50	465329,01	2393598,50	Картометрический метод	7	Закрепление отсутствует
61	465340,12	2393588,32	465340,12	2393588,32	Картометрический метод	7	Закрепление отсутствует
62	465343,28	2393578,46	465343,28	2393578,46	Картометрический метод	7	Закрепление отсутствует
63	465352,96	2393573,65	465352,96	2393573,65	Картометрический метод	7	Закрепление отсутствует
64	465360,45	2393587,06	465360,45	2393587,06	Картометрический метод	7	Закрепление отсутствует
65	465362,79	2393610,41	465362,79	2393610,41	Картометрический метод	7	Закрепление отсутствует
66	465364,02	2393641,92	465364,02	2393641,92	Картометрический метод	7	Закрепление отсутствует
67	465356,09	2393664,38	465356,09	2393664,38	Картометрический метод	7	Закрепление отсутствует
68	465343,46	2393703,04	465343,46	2393703,04	Картометрический метод	7	Закрепление отсутствует
69	465334,87	2393730,63	465334,87	2393730,63	Картометрический метод	7	Закрепление отсутствует
70	465327,24	2393749,65	465327,24	2393749,65	Картометрический метод	7	Закрепление отсутствует

План границ объекта



Масштаб 1:5000

Используемые условные знаки и обозначения:

- 1 - характерная точка границы объекта
- уточняемая (изменяемая) часть границы объекта
- существующая часть границы объекта, сведения о которой содержатся в Едином государственном реестре недвижимости
- граница кадастрового квартала
- граница муниципального образования
- существующие границы земельного участка, имеющиеся в Едином государственном реестре недвижимости, сведения о которых достаточны для определения их местоположения
- :30 - обозначение земельного участка, сведения о котором содержатся в Едином государственном реестре недвижимости
- 47:10:0110001 - номер кадастрового квартала
- 1 - область и номер выносного листа

Подпись _____

Дата « ____ » _____ 20 ____ г.

Место для оттиска печати (при наличии) лица, составившего описание местоположения границ объекта

ОПИСАНИЕ МЕСТОПОЛОЖЕНИЯ ГРАНИЦ

Граница населенного пункта - деревня Новозотовское муниципального образования «Пашское сельское поселение»
Волховского муниципального района Ленинградской области (изменение местоположения)

(наименование объекта, местоположение границ которого описано (далее - объект))

Раздел 1

Сведения об объекте		
№ п/п	Характеристики объекта	Описание характеристик
1	2	3
1	Местоположение объекта	Ленинградская область, Волховский муниципальный район, Пашское сельское поселение, деревня Новозотовское
2	Площадь объекта ± величина погрешности определения площади ($P \pm \Delta P$), м ²	177718 ± 10328
3	Иные характеристики объекта	-

Раздел 2

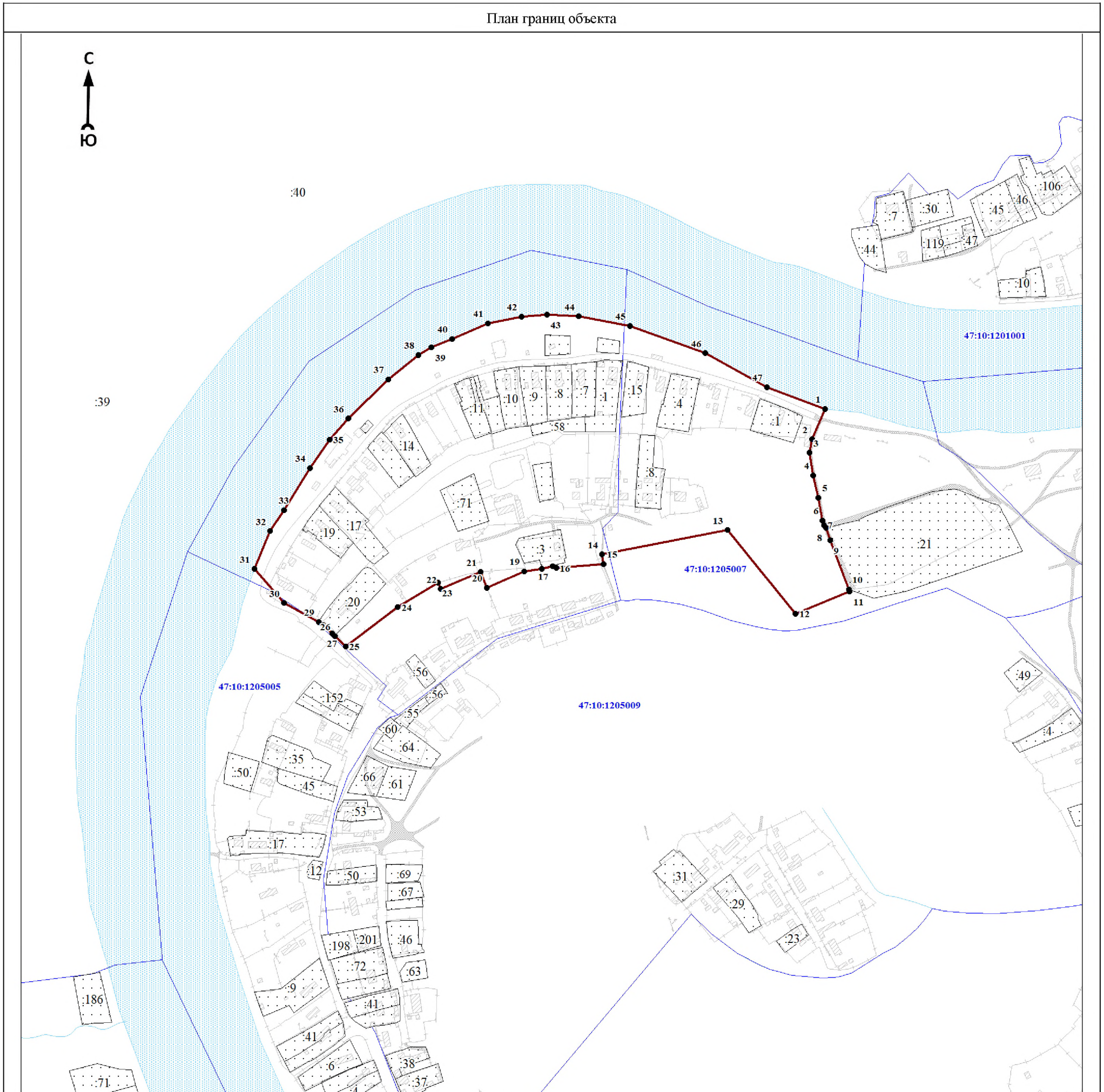
Сведения о местоположении границ объекта					
1. Система координат МСК 47 зона 2					
2. Сведения о характерных точках границ объекта					
Обозначение характерных точек границ	Координаты, м		Метод определения координат характерной точки	Средняя квадратическая погрешность положения характерной точки (Mt), м	Описание обозначения точки на местности (при наличии)
	X	Y			
1	2	3	4	5	6
-	-	-	-	-	-
3. Сведения о характерных точках части (частей) границы объекта					
Обозначение характерных точек части границы	Координаты, м		Метод определения координат характерной точки	Средняя квадратическая погрешность положения характерной точки (Mt), м	Описание обозначения точки на местности (при наличии)
	X	Y			
1	2	3	4	5	6
-	-	-	-	-	-

Раздел 3

Сведения о местоположении измененных (уточненных) границ объекта							
1. Система координат МСК 47 зона 2							
2. Сведения о характерных точках границ объекта							
Обозначение характерных точек границ	Существующие координаты, м		Измененные (уточненные) координаты, м		Метод определения координат характерной точки	Средняя квадратическая погрешность положения характерной точки (Mt), м	Описание обозначения точки на местности (при наличии)
	X	Y	X	Y			
1	2	3	4	5	6	7	8
1	483574,27	2367909,13	483574,27	2367909,13	Картометрический метод	7	Закрепление отсутствует
2	483537,00	2367893,19	483537,00	2367893,19	Картометрический метод	7	Закрепление отсутствует
3	483520,56	2367890,41	483520,56	2367890,41	Картометрический метод	7	Закрепление отсутствует
4	483492,90	2367894,97	483492,90	2367894,97	Картометрический метод	7	Закрепление отсутствует
5	483465,66	2367901,06	483465,66	2367901,06	Картометрический метод	7	Закрепление отсутствует
6	483437,61	2367906,35	483437,61	2367906,35	Картометрический метод	7	Закрепление отсутствует
7	483431,95	2367907,71	483431,95	2367907,71	Картометрический метод	7	Закрепление отсутствует
8	483428,68	2367910,85	483428,68	2367910,85	Картометрический метод	7	Закрепление отсутствует

Сведения о местоположении измененных (уточненных) границ объекта							
1. Система координат МСК 47 зона 2							
2. Сведения о характерных точках границ объекта							
Обозначение характерных точек границ	Существующие координаты, м		Измененные (уточненные) координаты, м		Метод определения координат характерной точки	Средняя квадратическая погрешность положения характерной точки (M _t), м	Описание обозначения точки на местности (при наличии)
	X	Y	X	Y			
9	483413,16	2367915,40	483413,16	2367915,40	Картометрический метод	7	Закрепление отсутствует
10	483352,99	2367938,21	483352,99	2367938,21	Картометрический метод	7	Закрепление отсутствует
11	483350,24	2367939,32	483350,24	2367939,32	Картометрический метод	7	Закрепление отсутствует
12	483323,19	2367873,11	483323,19	2367873,11	Картометрический метод	7	Закрепление отсутствует
13	483425,93	2367789,53	483425,93	2367789,53	Картометрический метод	7	Закрепление отсутствует
14	483395,91	2367636,12	483395,91	2367636,12	Картометрический метод	7	Закрепление отсутствует
15	483384,37	2367637,82	483384,37	2367637,82	Картометрический метод	7	Закрепление отсутствует
16	483379,59	2367579,88	483379,59	2367579,88	Картометрический метод	7	Закрепление отсутствует
17	483381,48	2367575,46	483381,48	2367575,46	Картометрический метод	7	Закрепление отсутствует
18	483378,59	2367562,25	483378,59	2367562,25	Картометрический метод	7	Закрепление отсутствует
19	483375,18	2367540,51	483375,18	2367540,51	Картометрический метод	7	Закрепление отсутствует
20	483355,08	2367494,77	483355,08	2367494,77	Картометрический метод	7	Закрепление отсутствует
21	483374,28	2367487,63	483374,28	2367487,63	Картометрический метод	7	Закрепление отсутствует
22	483353,34	2367438,58	483353,34	2367438,58	Картометрический метод	7	Закрепление отсутствует
23	483361,21	2367435,25	483361,21	2367435,25	Картометрический метод	7	Закрепление отсутствует
24	483331,18	2367385,98	483331,18	2367385,98	Картометрический метод	7	Закрепление отсутствует
25	483283,14	2367321,87	483283,14	2367321,87	Картометрический метод	7	Закрепление отсутствует
26	483295,64	2367308,79	483295,64	2367308,79	Картометрический метод	7	Закрепление отсутствует
27	483299,19	2367305,82	483299,19	2367305,82	Картометрический метод	7	Закрепление отсутствует
28	483309,34	2367295,07	483309,34	2367295,07	Картометрический метод	7	Закрепление отсутствует
29	483313,21	2367289,03	483313,21	2367289,03	Картометрический метод	7	Закрепление отсутствует
30	483336,32	2367246,27	483336,32	2367246,27	Картометрический метод	7	Закрепление отсутствует
31	483378,21	2367210,15	483378,21	2367210,15	Картометрический метод	7	Закрепление отсутствует
32	483424,52	2367229,68	483424,52	2367229,68	Картометрический метод	7	Закрепление отсутствует
33	483450,31	2367246,74	483450,31	2367246,74	Картометрический метод	7	Закрепление отсутствует
34	483501,90	2367278,23	483501,90	2367278,23	Картометрический метод	7	Закрепление отсутствует
35	483536,70	2367302,18	483536,70	2367302,18	Картометрический метод	7	Закрепление отсутствует
36	483562,36	2367325,33	483562,36	2367325,33	Картометрический метод	7	Закрепление отсутствует
37	483610,30	2367374,13	483610,30	2367374,13	Картометрический метод	7	Закрепление отсутствует
38	483640,24	2367411,34	483640,24	2367411,34	Картометрический метод	7	Закрепление отсутствует
39	483649,49	2367427,31	483649,49	2367427,31	Картометрический метод	7	Закрепление отсутствует

План границ объекта



Масштаб 1:5000

Используемые условные знаки и обозначения:

- 1 - характерная точка границы объекта
- уточняемая (изменяемая) часть границы объекта
- существующая часть границы объекта, сведения о которой содержатся в Едином государственном реестре недвижимости
- граница кадастрового квартала
- граница муниципального образования
- существующие границы земельного участка, имеющиеся в Едином государственном реестре недвижимости, сведения о которых достаточны для определения их местоположения
- :30 - обозначение земельного участка, сведения о котором содержатся в Едином государственном реестре недвижимости
- 47:10:0110001 - номер кадастрового квартала
- 1 - область и номер выносного листа

Подпись _____

Дата « ____ » _____ 20 ____ г.

Место для оттиска печати (при наличии) лица, составившего описание местоположения границ объекта

ОПИСАНИЕ МЕСТОПОЛОЖЕНИЯ ГРАНИЦ

Граница населенного пункта - деревня Октябрьская Свобода муниципального образования «Пашское сельское поселение» Волховского муниципального района Ленинградской области (изменение местоположения)

(наименование объекта, местоположение границ которого описано (далее - объект))

Раздел 1

Сведения об объекте		
№ п/п	Характеристики объекта	Описание характеристик
1	2	3
1	Местоположение объекта	Ленинградская область, Волховский муниципальный район, Пашское сельское поселение, деревня Октябрьская Свобода
2	Площадь объекта ± величина погрешности определения площади ($P \pm \Delta P$), м ²	132695 ± 8925
3	Иные характеристики объекта	-

Раздел 2

Сведения о местоположении границ объекта					
1. Система координат МСК 47 зона 2					
2. Сведения о характерных точках границ объекта					
Обозначение характерных точек границ	Координаты, м		Метод определения координат характерной точки	Средняя квадратическая погрешность положения характерной точки (Mt), м	Описание обозначения точки на местности (при наличии)
	X	Y			
1	2	3	4	5	6
-	-	-	-	-	-
3. Сведения о характерных точках части (частей) границы объекта					
Обозначение характерных точек части границы	Координаты, м		Метод определения координат характерной точки	Средняя квадратическая погрешность положения характерной точки (Mt), м	Описание обозначения точки на местности (при наличии)
	X	Y			
1	2	3	4	5	6
-	-	-	-	-	-

Раздел 3

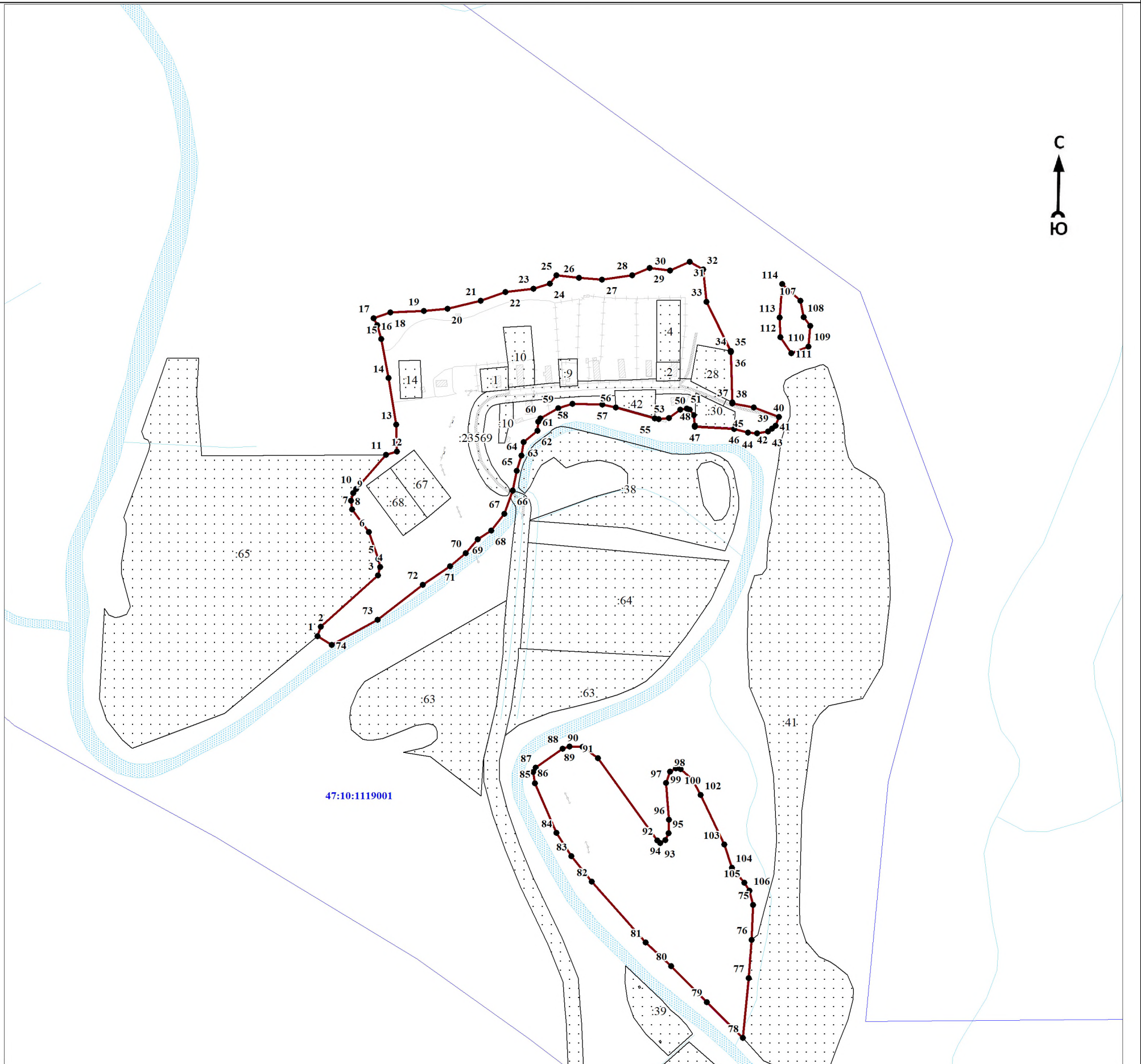
Сведения о местоположении измененных (уточненных) границ объекта							
1. Система координат МСК 47 зона 2							
2. Сведения о характерных точках границ объекта							
Обозначение характерных точек границ	Существующие координаты, м		Измененные (уточненные) координаты, м		Метод определения координат характерной точки	Средняя квадратическая погрешность положения характерной точки (Mt), м	Описание обозначения точки на местности (при наличии)
	X	Y	X	Y			
1	2	3	4	5	6	7	8
1	489518.51	2368677.59	489128.47	2368116.12	Картометрический метод	7	Закрепление отсутствует
2	489499.18	2368681.51	489139.15	2368119.91	Картометрический метод	7	Закрепление отсутствует
3	489489.13	2368689.05	489199.05	2368186.54	Картометрический метод	7	Закрепление отсутствует
4	489464.82	2368687.15	489208.86	2368188.93	Картометрический метод	7	Закрепление отсутствует
5	489457.43	2368667.19	489218.16	2368186.59	Картометрический метод	7	Закрепление отсутствует
6	489475.88	2368654.47	489249.28	2368175.94	Картометрический метод	7	Закрепление отсутствует
7	489498.75	2368653.72	489275.76	2368156.44	Картометрический метод	7	Закрепление отсутствует
8	489537.90	2368656.48	489285.92	2368155.09	Картометрический метод	7	Закрепление отсутствует

Сведения о местоположении измененных (уточненных) границ объекта							
1. Система координат МСК 47 зона 2							
2. Сведения о характерных точках границ объекта							
Обозначение характерных точек границ	Существующие координаты, м		Измененные (уточненные) координаты, м		Метод определения координат характерной точки	Средняя квадратическая погрешность положения характерной точки (Mt), м	Описание обозначения точки на местности (при наличии)
	X	Y	X	Y			
9	-	-	489294.65	2368157.58	Картометрический метод	7	Закрепление отсутствует
10	-	-	489299.53	2368160.88	Картометрический метод	7	Закрепление отсутствует
11	-	-	489339.33	2368195.73	Картометрический метод	7	Закрепление отсутствует
12	-	-	489343.13	2368208.49	Картометрический метод	7	Закрепление отсутствует
13	-	-	489374.32	2368207.49	Картометрический метод	7	Закрепление отсутствует
14	-	-	489428.51	2368198.51	Картометрический метод	7	Закрепление отсутствует
15	-	-	489473.94	2368190.32	Картометрический метод	7	Закрепление отсутствует
16	-	-	489489.92	2368185.49	Картометрический метод	7	Закрепление отсутствует
17	-	-	489498.18	2368181.43	Картометрический метод	7	Закрепление отсутствует
18	-	-	489504.79	2368200.96	Картометрический метод	7	Закрепление отсутствует
19	-	-	489506.47	2368239.54	Картометрический метод	7	Закрепление отсутствует
20	-	-	489508.85	2368267.19	Картометрический метод	7	Закрепление отсутствует
21	-	-	489518.37	2368305.92	Картометрический метод	7	Закрепление отсутствует
22	-	-	489528.46	2368334.69	Картометрический метод	7	Закрепление отсутствует
23	-	-	489532.41	2368367.42	Картометрический метод	7	Закрепление отсутствует
24	-	-	489538.41	2368386.23	Картометрический метод	7	Закрепление отсутствует
25	-	-	489547.93	2368393.81	Картометрический метод	7	Закрепление отсутствует
26	-	-	489544.83	2368420.05	Картометрический метод	7	Закрепление отсутствует
27	-	-	489543.02	2368447.04	Картометрический метод	7	Закрепление отсутствует
28	-	-	489548.20	2368481.88	Картометрический метод	7	Закрепление отсутствует
29	-	-	489556.50	2368502.24	Картометрический метод	7	Закрепление отсутствует
30	-	-	489553.68	2368526.16	Картометрический метод	7	Закрепление отсутствует
31	-	-	489563.84	2368548.73	Картометрический метод	7	Закрепление отсутствует
32	-	-	489554.63	2368564.52	Картометрический метод	7	Закрепление отсутствует
33	-	-	489517.24	2368568.38	Картометрический метод	7	Закрепление отсутствует
34	-	-	489460.00	2368596.37	Картометрический метод	7	Закрепление отсутствует
35	-	-	489459.89	2368596.94	Картометрический метод	7	Закрепление отсутствует
36	-	-	489458.80	2368596.97	Картометрический метод	7	Закрепление отсутствует
37	-	-	489400.32	2368598.42	Картометрический метод	7	Закрепление отсутствует
38	-	-	489399.11	2368598.50	Картометрический метод	7	Закрепление отсутствует
39	-	-	489394.19	2368623.33	Картометрический метод	7	Закрепление отсутствует

Сведения о местоположении измененных (уточненных) границ объекта							
1. Система координат МСК 47 зона 2							
2. Сведения о характерных точках границ объекта							
Обозначение характерных точек границ	Существующие координаты, м		Измененные (уточненные) координаты, м		Метод определения координат характерной точки	Средняя квадратическая погрешность положения характерной точки (Mt), м	Описание обозначения точки на местности (при наличии)
	X	Y	X	Y			
40	-	-	489383.25	2368652.73	Картометрический метод	7	Закрепление отсутствует
41	-	-	489373.07	2368648.75	Картометрический метод	7	Закрепление отсутствует
42	-	-	489369.52	2368644.84	Картометрический метод	7	Закрепление отсутствует
43	-	-	489366.12	2368639.86	Картометрический метод	7	Закрепление отсутствует
44	-	-	489364.06	2368627.23	Картометрический метод	7	Закрепление отсутствует
45	-	-	489365.00	2368616.49	Картометрический метод	7	Закрепление отсутствует
46	-	-	489369.46	2368600.58	Картометрический метод	7	Закрепление отсутствует
47	-	-	489371.93	2368554.96	Картометрический метод	7	Закрепление отсутствует
48	-	-	489373.13	2368554.88	Картометрический метод	7	Закрепление отсутствует
49	-	-	489385.29	2368553.40	Картометрический метод	7	Закрепление отсутствует
50	-	-	489391.75	2368548.92	Картометрический метод	7	Закрепление отсутствует
51	-	-	489393.11	2368545.45	Картометрический метод	7	Закрепление отсутствует
52	-	-	489391.76	2368537.91	Картометрический метод	7	Закрепление отсутствует
53	-	-	489381.99	2368524.89	Картометрический метод	7	Закрепление отсутствует
54	-	-	489380.68	2368512.86	Картометрический метод	7	Закрепление отсутствует
55	-	-	489381.42	2368508.47	Картометрический метод	7	Закрепление отсутствует
56	-	-	489394.40	2368462.83	Картометрический метод	7	Закрепление отсутствует
57	-	-	489397.50	2368447.32	Картометрический метод	7	Закрепление отсутствует
58	-	-	489398.34	2368412.48	Картометрический метод	7	Закрепление отсутствует
59	-	-	489393.40	2368395.88	Картометрический метод	7	Закрепление отсутствует
60	-	-	489381.44	2368375.42	Картометрический метод	7	Закрепление отсутствует
61	-	-	489377.85	2368372.82	Картометрический метод	7	Закрепление отсутствует
62	-	-	489367.33	2368371.74	Картометрический метод	7	Закрепление отсутствует
63	-	-	489354.03	2368355.72	Картометрический метод	7	Закрепление отсутствует
64	-	-	489338.29	2368353.28	Картометрический метод	7	Закрепление отсутствует
65	-	-	489320.57	2368347.91	Картометрический метод	7	Закрепление отсутствует
66	-	-	489297.65	2368343.19	Картометрический метод	7	Закрепление отсутствует
67	-	-	489270.76	2368333.22	Картометрический метод	7	Закрепление отсутствует
68	-	-	489251.04	2368318.01	Картометрический метод	7	Закрепление отсутствует
69	-	-	489240.88	2368302.59	Картометрический метод	7	Закрепление отсутствует
70	-	-	489225.01	2368288.44	Картометрический метод	7	Закрепление отсутствует

Сведения о местоположении измененных (уточненных) границ объекта							
1. Система координат МСК 47 зона 2							
2. Сведения о характерных точках границ объекта							
Обозначение характерных точек границ	Существующие координаты, м		Измененные (уточненные) координаты, м		Метод определения координат характерной точки	Средняя квадратическая погрешность положения характерной точки (Mt), м	Описание обозначения точки на местности (при наличии)
	X	Y	X	Y			
71	-	-	489209.59	2368270.19	Картометрический метод	7	Закрепление отсутствует
72	-	-	489188.08	2368238.32	Картометрический метод	7	Закрепление отсутствует
73	-	-	489147.13	2368185.88	Картометрический метод	7	Закрепление отсутствует
74	-	-	489118.20	2368132.65	Картометрический метод	7	Закрепление отсутствует
1	489518.51	2368677.59	489128.47	2368116.12	Картометрический метод	7	Закрепление отсутствует
							-
75	489128.47	2368116.12	488815.89	2368622.71	Картометрический метод	7	Закрепление отсутствует
76	489139.15	2368119.91	488775.21	2368620.95	Картометрический метод	7	Закрепление отсутствует
77	489199.05	2368186.54	488730.71	2368617.45	Картометрический метод	7	Закрепление отсутствует
78	489208.86	2368188.93	488660.93	2368610.71	Картометрический метод	7	Закрепление отсутствует
79	489218.16	2368186.59	488702.83	2368568.68	Картометрический метод	7	Закрепление отсутствует
80	489249.28	2368175.94	488744.68	2368527.26	Картометрический метод	7	Закрепление отсутствует
81	489275.76	2368156.44	488772.05	2368497.72	Картометрический метод	7	Закрепление отсутствует
82	489285.92	2368155.09	488842.61	2368435.17	Картометрический метод	7	Закрепление отсутствует
83	489294.65	2368157.58	488872.49	2368411.24	Картометрический метод	7	Закрепление отсутствует
84	489299.53	2368160.88	488899.61	2368393.98	Картометрический метод	7	Закрепление отсутствует
85	489339.33	2368195.73	488957.20	2368368.83	Картометрический метод	7	Закрепление отсутствует
86	489343.13	2368208.49	488970.19	2368366.98	Картометрический метод	7	Закрепление отсутствует
87	489374.32	2368207.49	488975.32	2368369.85	Картометрический метод	7	Закрепление отсутствует
88	489428.51	2368198.51	488997.50	2368401.22	Картометрический метод	7	Закрепление отсутствует
89	489473.94	2368190.32	489000.07	2368409.21	Картометрический метод	7	Закрепление отсутствует
90	489489.92	2368185.49	488999.52	2368424.43	Картометрический метод	7	Закрепление отсутствует
91	489498.18	2368181.43	488986.50	2368442.01	Картометрический метод	7	Закрепление отсутствует
92	489504.79	2368200.96	488890.65	2368511.17	Картометрический метод	7	Закрепление отсутствует
93	489506.47	2368239.54	488887.75	2368514.82	Картометрический метод	7	Закрепление отсутствует
94	489508.85	2368267.19	488891.15	2368520.41	Картометрический метод	7	Закрепление отсутствует
95	489518.37	2368305.92	488898.99	2368524.39	Картометрический метод	7	Закрепление отсутствует
96	489528.46	2368334.69	488914.82	2368524.93	Картометрический метод	7	Закрепление отсутствует
97	489532.41	2368367.42	488957.38	2368521.29	Картометрический метод	7	Закрепление отсутствует
98	489538.41	2368386.23	488970.63	2368526.24	Картометрический метод	7	Закрепление отсутствует
99	489547.93	2368393.81	488974.37	2368533.02	Картометрический метод	7	Закрепление отсутствует
100	489544.83	2368420.05	488973.59	2368538.39	Картометрический метод	7	Закрепление

План границ объекта



Масштаб 1:5000

Используемые условные знаки и обозначения:

- 1 - характерная точка границы объекта
- уточняемая (изменяемая) часть границы объекта
- существующая часть границы объекта, сведения о которой содержатся в Едином государственном реестре недвижимости
- граница кадастрового квартала
- граница муниципального образования
- существующие границы земельного участка, имеющиеся в Едином государственном реестре недвижимости, сведения о которых достаточны для определения их местоположения
- :30 - обозначение земельного участка, сведения о котором содержатся в Едином государственном реестре недвижимости
- 47:10:0110001 - номер кадастрового квартала
- 1 - область и номер выносного листа

Подпись _____

Дата « ____ » _____ 20__ г.

Место для оттиска печати (при наличии) лица, составившего описание местоположения границ объекта

ОПИСАНИЕ МЕСТОПОЛОЖЕНИЯ ГРАНИЦ

Граница населенного пункта - деревня Папоротно муниципального образования «Пашское сельское поселение»

Волховского муниципального района Ленинградской области (изменение местоположения)

(наименование объекта, местоположение границ которого описано (далее - объект))

Раздел 1

Сведения об объекте		
№ п/п	Характеристики объекта	Описание характеристик
1	2	3
1	Местоположение объекта	Ленинградская область, Волховский муниципальный район, Пашское сельское поселение, деревня Папоротно
2	Площадь объекта ± величина погрешности определения площади ($P \pm \Delta P$), м ²	241823 ± 12048
3	Иные характеристики объекта	-

Раздел 2

Сведения о местоположении границ объекта					
1. Система координат МСК 47 зона 2					
2. Сведения о характерных точках границ объекта					
Обозначение характерных точек границ	Координаты, м		Метод определения координат характерной точки	Средняя квадратическая погрешность положения характерной точки (Mt), м	Описание обозначения точки на местности (при наличии)
	X	Y			
1	2	3	4	5	6
-	-	-	-	-	-
3. Сведения о характерных точках части (частей) границы объекта					
Обозначение характерных точек части границы	Координаты, м		Метод определения координат характерной точки	Средняя квадратическая погрешность положения характерной точки (Mt), м	Описание обозначения точки на местности (при наличии)
	X	Y			
1	2	3	4	5	6
-	-	-	-	-	-

Раздел 3

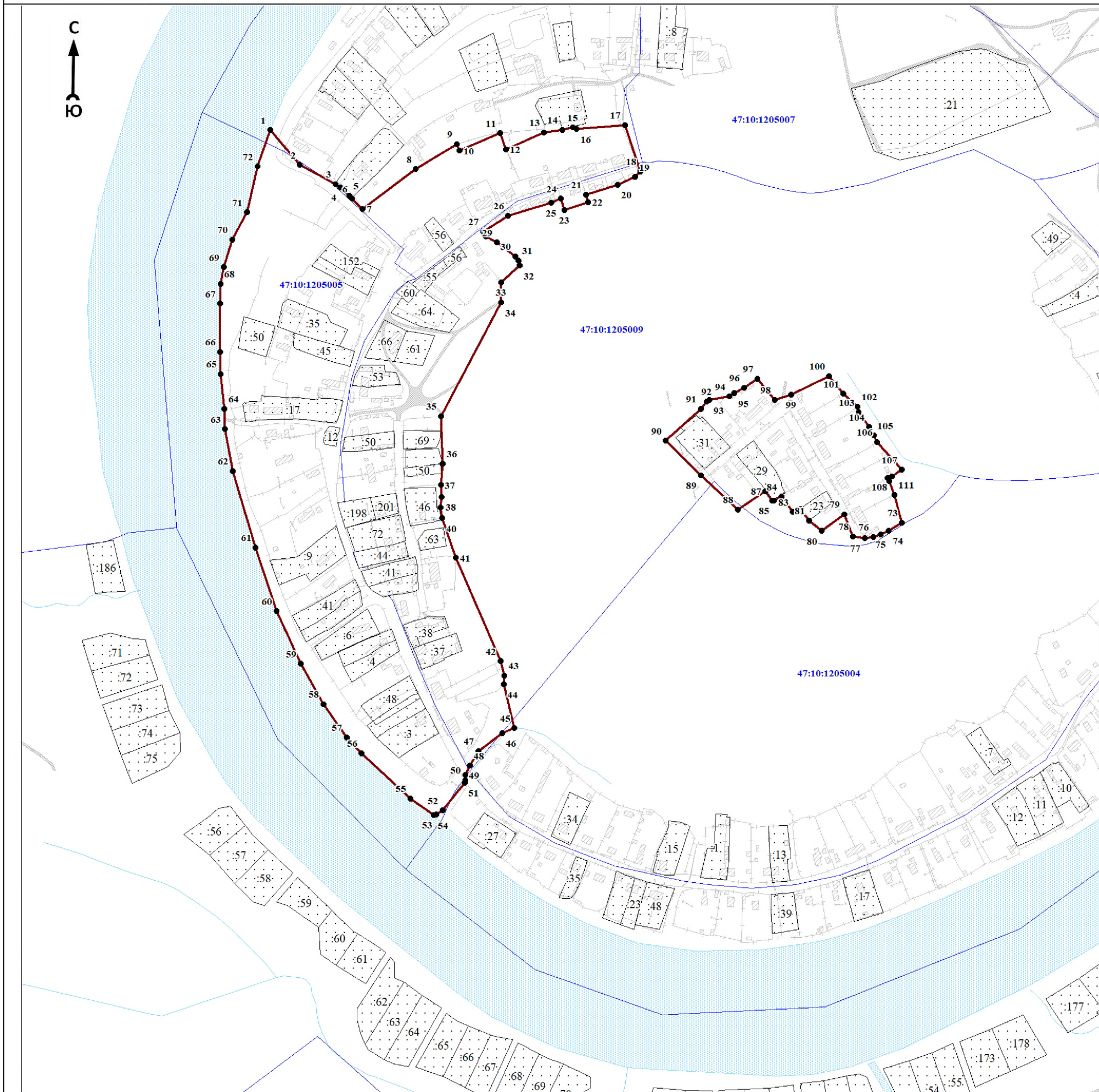
Сведения о местоположении измененных (уточненных) границ объекта							
1. Система координат МСК 47 зона 2							
2. Сведения о характерных точках границ объекта							
Обозначение характерных точек границ	Существующие координаты, м		Измененные (уточненные) координаты, м		Метод определения координат характерной точки	Средняя квадратическая погрешность положения характерной точки (Mt), м	Описание обозначения точки на местности (при наличии)
	X	Y	X	Y			
1	2	3	4	5	6	7	8
1	483378,21	2367210,15	483378,21	2367210,15	Картометрический метод	7	Закрепление отсутствует
2	483336,32	2367246,27	483336,32	2367246,27	Картометрический метод	7	Закрепление отсутствует
3	483313,21	2367289,03	483313,21	2367289,03	Картометрический метод	7	Закрепление отсутствует
4	483309,34	2367295,07	483309,34	2367295,07	Картометрический метод	7	Закрепление отсутствует
5	483299,19	2367305,82	483299,19	2367305,82	Картометрический метод	7	Закрепление отсутствует
6	483295,64	2367308,79	483295,64	2367308,79	Картометрический метод	7	Закрепление отсутствует
7	483283,14	2367321,87	483283,14	2367321,87	Картометрический метод	7	Закрепление отсутствует
8	483331,18	2367385,98	483331,18	2367385,98	Картометрический метод	7	Закрепление отсутствует

Сведения о местоположении измененных (уточненных) границ объекта							
1. Система координат МСК 47 зона 2							
2. Сведения о характерных точках границ объекта							
Обозначение характерных точек границ	Существующие координаты, м		Измененные (уточненные) координаты, м		Метод определения координат характерной точки	Средняя квадратическая погрешность положения характерной точки (M _t), м	Описание обозначения точки на местности (при наличии)
	X	Y	X	Y			
9	483361,21	2367435,25	483361,21	2367435,25	Картометрический метод	7	Закрепление отсутствует
10	483353,34	2367438,58	483353,34	2367438,58	Картометрический метод	7	Закрепление отсутствует
11	483374,28	2367487,63	483374,28	2367487,63	Картометрический метод	7	Закрепление отсутствует
12	483355,08	2367494,77	483355,08	2367494,77	Картометрический метод	7	Закрепление отсутствует
13	483375,18	2367540,51	483375,18	2367540,51	Картометрический метод	7	Закрепление отсутствует
14	483378,59	2367562,25	483378,59	2367562,25	Картометрический метод	7	Закрепление отсутствует
15	483381,48	2367575,46	483381,48	2367575,46	Картометрический метод	7	Закрепление отсутствует
16	483379,59	2367579,88	483379,59	2367579,88	Картометрический метод	7	Закрепление отсутствует
17	483384,37	2367637,82	483384,37	2367637,82	Картометрический метод	7	Закрепление отсутствует
18	483328,25	2367656,55	483328,25	2367656,55	Картометрический метод	7	Закрепление отсутствует
19	483321,59	2367650,26	483321,59	2367650,26	Картометрический метод	7	Закрепление отсутствует
20	483312,41	2367628,91	483312,41	2367628,91	Картометрический метод	7	Закрепление отсутствует
21	483300,43	2367590,89	483300,43	2367590,89	Картометрический метод	7	Закрепление отсутствует
22	483291,47	2367593,66	483291,47	2367593,66	Картометрический метод	7	Закрепление отсутствует
23	483282,05	2367564,88	483282,05	2367564,88	Картометрический метод	7	Закрепление отсутствует
24	483295,45	2367560,80	483295,45	2367560,80	Картометрический метод	7	Закрепление отсутствует
25	483290,50	2367548,96	483290,50	2367548,96	Картометрический метод	7	Закрепление отсутствует
26	483274,97	2367497,12	483274,97	2367497,12	Картометрический метод	7	Закрепление отсутствует
27	483255,85	2367467,01	483255,85	2367467,01	Картометрический метод	7	Закрепление отсутствует
28	483250,31	2367470,38	483250,31	2367470,38	Картометрический метод	7	Закрепление отсутствует
29	483242,94	2367483,43	483242,94	2367483,43	Картометрический метод	7	Закрепление отсутствует
30	483226,02	2367505,67	483226,02	2367505,67	Картометрический метод	7	Закрепление отсутствует
31	483220,90	2367509,57	483220,90	2367509,57	Картометрический метод	7	Закрепление отсутствует
32	483214,88	2367511,23	483214,88	2367511,23	Картометрический метод	7	Закрепление отсутствует
33	483194,98	2367488,64	483194,98	2367488,64	Картометрический метод	7	Закрепление отсутствует
34	483170,28	2367488,94	483170,28	2367488,94	Картометрический метод	7	Закрепление отсутствует
35	483033,46	2367416,13	483033,46	2367416,13	Картометрический метод	7	Закрепление отсутствует
36	482976,41	2367418,35	482976,41	2367418,35	Картометрический метод	7	Закрепление отсутствует
37	482950,68	2367416,12	482950,68	2367416,12	Картометрический метод	7	Закрепление отсутствует
38	482936,18	2367417,24	482936,18	2367417,24	Картометрический метод	7	Закрепление отсутствует
39	482923,55	2367415,95	482923,55	2367415,95	Картометрический метод	7	Закрепление отсутствует

Сведения о местоположении измененных (уточненных) границ объекта							
1. Система координат МСК 47 зона 2							
2. Сведения о характерных точках границ объекта							
Обозначение характерных точек границ	Существующие координаты, м		Измененные (уточненные) координаты, м		Метод определения координат характерной точки	Средняя квадратическая погрешность положения характерной точки (M _t), м	Описание обозначения точки на местности (при наличии)
	X	Y	X	Y			
40	482910,55	2367417,82	482910,55	2367417,82	Картометрический метод	7	Закрепление отсутствует
41	482862,86	2367434,08	482862,86	2367434,08	Картометрический метод	7	Закрепление отсутствует
42	482738,35	2367487,90	482738,35	2367487,90	Картометрический метод	7	Закрепление отсутствует
43	482720,82	2367492,56	482720,82	2367492,56	Картометрический метод	7	Закрепление отсутствует
44	482710,41	2367491,84	482710,41	2367491,84	Картометрический метод	7	Закрепление отсутствует
45	482657,59	2367504,91	482657,59	2367504,91	Картометрический метод	7	Закрепление отсутствует
46	482651,66	2367489,83	482651,66	2367489,83	Картометрический метод	7	Закрепление отсутствует
47	482629,89	2367461,17	482629,89	2367461,17	Картометрический метод	7	Закрепление отсутствует
48	482612,45	2367451,12	482612,45	2367451,12	Картометрический метод	7	Закрепление отсутствует
49	482601,05	2367445,42	482601,05	2367445,42	Картометрический метод	7	Закрепление отсутствует
50	482595,14	2367445,33	482595,14	2367445,33	Картометрический метод	7	Закрепление отсутствует
51	482591,93	2367444,65	482591,93	2367444,65	Картометрический метод	7	Закрепление отсутствует
52	482558,57	2367418,16	482558,57	2367418,16	Картометрический метод	7	Закрепление отсутствует
53	482553,31	2367410,86	482553,31	2367410,86	Картометрический метод	7	Закрепление отсутствует
54	482552,66	2367407,59	482552,66	2367407,59	Картометрический метод	7	Закрепление отсутствует
55	482572,68	2367379,48	482572,68	2367379,48	Картометрический метод	7	Закрепление отсутствует
56	482627,59	2367320,48	482627,59	2367320,48	Картометрический метод	7	Закрепление отсутствует
57	482646,51	2367302,49	482646,51	2367302,49	Картометрический метод	7	Закрепление отсутствует
58	482686,54	2367274,35	482686,54	2367274,35	Картометрический метод	7	Закрепление отсутствует
59	482735,01	2367247,32	482735,01	2367247,32	Картометрический метод	7	Закрепление отсутствует
60	482798,77	2367217,82	482798,77	2367217,82	Картометрический метод	7	Закрепление отсутствует
61	482875,37	2367192,81	482875,37	2367192,81	Картометрический метод	7	Закрепление отсутствует
62	482967,43	2367165,11	482967,43	2367165,11	Картометрический метод	7	Закрепление отсутствует
63	483017,98	2367155,95	483017,98	2367155,95	Картометрический метод	7	Закрепление отсутствует
64	483042,44	2367155,40	483042,44	2367155,40	Картометрический метод	7	Закрепление отсутствует
65	483084,14	2367150,79	483084,14	2367150,79	Картометрический метод	7	Закрепление отсутствует
66	483111,11	2367149,82	483111,11	2367149,82	Картометрический метод	7	Закрепление отсутствует
67	483169,06	2367150,09	483169,06	2367150,09	Картометрический метод	7	Закрепление отсутствует
68	483192,94	2367150,57	483192,94	2367150,57	Картометрический метод	7	Закрепление отсутствует
69	483212,98	2367154,45	483212,98	2367154,45	Картометрический метод	7	Закрепление отсутствует
70	483246,30	2367164,47	483246,30	2367164,47	Картометрический метод	7	Закрепление отсутствует

Сведения о местоположении измененных (уточненных) границ объекта							
1. Система координат МСК 47 зона 2							
2. Сведения о характерных точках границ объекта							
Обозначение характерных точек границ	Существующие координаты, м		Измененные (уточненные) координаты, м		Метод определения координат характерной точки	Средняя квадратическая погрешность положения характерной точки (M _t), м	Описание обозначения точки на местности (при наличии)
	X	Y	X	Y			
71	483279,05	2367182,33	483279,05	2367182,33	Картометрический метод	7	Закрепление отсутствует
72	483334,23	2367194,89	483334,23	2367194,89	Картометрический метод	7	Закрепление отсутствует
1	483378,21	2367210,15	483378,21	2367210,15	Картометрический метод	7	Закрепление отсутствует
							-
73	482904,97	2367971,92	482904,97	2367971,92	Картометрический метод	7	Закрепление отсутствует
74	482895,65	2367955,81	482895,65	2367955,81	Картометрический метод	7	Закрепление отсутствует
75	482891,23	2367945,93	482891,23	2367945,93	Картометрический метод	7	Закрепление отсутствует
76	482887,91	2367937,19	482887,91	2367937,19	Картометрический метод	7	Закрепление отсутствует
77	482886,80	2367927,09	482886,80	2367927,09	Картометрический метод	7	Закрепление отсутствует
78	482888,45	2367912,76	482888,45	2367912,76	Картометрический метод	7	Закрепление отсутствует
79	482915,27	2367902,37	482915,27	2367902,37	Картометрический метод	7	Закрепление отсутствует
80	482895,17	2367874,86	482895,17	2367874,86	Картометрический метод	7	Закрепление отсутствует
81	482907,58	2367860,12	482907,58	2367860,12	Картометрический метод	7	Закрепление отсутствует
82	482921,49	2367849,52	482921,49	2367849,52	Картометрический метод	7	Закрепление отсутствует
83	482918,12	2367840,42	482918,12	2367840,42	Картометрический метод	7	Закрепление отсутствует
84	482936,69	2367826,81	482936,69	2367826,81	Картометрический метод	7	Закрепление отсутствует
85	482931,78	2367816,98	482931,78	2367816,98	Картометрический метод	7	Закрепление отсутствует
86	482931,79	2367815,61	482931,79	2367815,61	Картометрический метод	7	Закрепление отсутствует
87	482943,38	2367807,26	482943,38	2367807,26	Картометрический метод	7	Закрепление отсутствует
88	482920,85	2367773,82	482920,85	2367773,82	Картометрический метод	7	Закрепление отсутствует
89	482962,42	2367729,56	482962,42	2367729,56	Картометрический метод	7	Закрепление отсутствует
90	483003,93	2367687,08	483003,93	2367687,08	Картометрический метод	7	Закрепление отсутствует
91	483042,52	2367729,30	483042,52	2367729,30	Картометрический метод	7	Закрепление отсутствует
92	483051,42	2367736,63	483051,42	2367736,63	Картометрический метод	7	Закрепление отсутствует
93	483052,82	2367739,74	483052,82	2367739,74	Картометрический метод	7	Закрепление отсутствует
94	483057,42	2367763,95	483057,42	2367763,95	Картометрический метод	7	Закрепление отсутствует
95	483061,27	2367769,78	483061,27	2367769,78	Картометрический метод	7	Закрепление отсутствует
96	483067,94	2367781,54	483067,94	2367781,54	Картометрический метод	7	Закрепление отсутствует
97	483078,65	2367797,63	483078,65	2367797,63	Картометрический метод	7	Закрепление отсутствует
98	483053,16	2367818,66	483053,16	2367818,66	Картометрический метод	7	Закрепление отсутствует
99	483059,62	2367838,30	483059,62	2367838,30	Картометрический метод	7	Закрепление отсутствует
100	483081,81	2367884,28	483081,81	2367884,28	Картометрический метод	7	Закрепление

План границ объекта



Масштаб 1:5000

Используемые условные знаки и обозначения:

- 1 - характерная точка границы объекта
- уточняемая (изменяемая) часть границы объекта
- существующая часть границы объекта, сведения о которой содержатся в Едином государственном реестре недвижимости
- граница кадастрового квартала
- граница муниципального образования
- существующие границы земельного участка, имеющиеся в Едином государственном реестре недвижимости, сведения о которых достаточны для определения их местоположения
- :30 - обозначение земельного участка, сведения о котором содержатся в Едином государственном реестре недвижимости
- 47:10:0110001 - номер кадастрового квартала
- 1 - область и номер выносного листа

Подпись _____

Дата « ____ » _____ 20 ____ г.

Место для оттиска печати (при наличии) лица, составившего описание местоположения границ объекта

ОПИСАНИЕ МЕСТОПОЛОЖЕНИЯ ГРАНИЦ

Граница населенного пункта - село Паша муниципального образования «Пашское сельское поселение»

Волховского муниципального района Ленинградской области (изменение местоположения)

(наименование объекта, местоположение границ которого описано (далее - объект))

Раздел 1

Сведения об объекте		
№ п/п	Характеристики объекта	Описание характеристик
1	2	3
1	Местоположение объекта	Ленинградская область, Волховский муниципальный район, Пашское сельское поселение, село Паша
2	Площадь объекта ± величина погрешности определения площади ($P \pm \Delta P$), м ²	6437746 ± 62163
3	Иные характеристики объекта	-

Раздел 2

Сведения о местоположении границ объекта					
1. Система координат МСК 47 зона 2					
2. Сведения о характерных точках границ объекта					
Обозначение характерных точек границ	Координаты, м		Метод определения координат характерной точки	Средняя квадратическая погрешность положения характерной точки (Mt), м	Описание обозначения точки на местности (при наличии)
	X	Y			
1	2	3	4	5	6
-	-	-	-	-	-
3. Сведения о характерных точках части (частей) границы объекта					
Обозначение характерных точек части границы	Координаты, м		Метод определения координат характерной точки	Средняя квадратическая погрешность положения характерной точки (Mt), м	Описание обозначения точки на местности (при наличии)
	X	Y			
1	2	3	4	5	6
-	-	-	-	-	-

Раздел 3

Сведения о местоположении измененных (уточненных) границ объекта							
1. Система координат МСК 47 зона 2							
2. Сведения о характерных точках границ объекта							
Обозначение характерных точек границ	Существующие координаты, м		Измененные (уточненные) координаты, м		Метод определения координат характерной точки	Средняя квадратическая погрешность положения характерной точки (Mt), м	Описание обозначения точки на местности (при наличии)
	X	Y	X	Y			
1	2	3	4	5	6	7	8
1	488085.33	2364948.60	489362.99	2362784.73	Картометрический метод	7	Закрепление отсутствует
2	487968.35	2364906.25	489496.16	2362790.20	Картометрический метод	7	Закрепление отсутствует
3	487942.83	2364888.18	489665.89	2362796.84	Картометрический метод	7	Закрепление отсутствует
4	487911.26	2364931.72	489859.65	2362804.94	Картометрический метод	7	Закрепление отсутствует
5	487882.70	2364968.39	489976.24	2362809.48	Картометрический метод	7	Закрепление отсутствует
6	487857.26	2365002.97	489986.62	2362809.88	Картометрический метод	7	Закрепление отсутствует
7	487847.94	2365019.29	489997.95	2362810.32	Картометрический метод	7	Закрепление отсутствует
8	487843.05	2365024.21	489999.24	2362810.37	Картометрический метод	7	Закрепление отсутствует

Сведения о местоположении измененных (уточненных) границ объекта							
1. Система координат МСК 47 зона 2							
2. Сведения о характерных точках границ объекта							
Обозначение характерных точек границ	Существующие координаты, м		Измененные (уточненные) координаты, м		Метод определения координат характерной точки	Средняя квадратическая погрешность положения характерной точки (Mt), м	Описание обозначения точки на местности (при наличии)
	X	Y	X	Y			
9	487829.34	2365028.63	489999.51	2362810.38	Картометрический метод	7	Закрепление отсутствует
10	487788.25	2365069.17	490001.49	2362810.46	Картометрический метод	7	Закрепление отсутствует
11	487803.77	2365083.03	490002.05	2362810.48	Картометрический метод	7	Закрепление отсутствует
12	487831.78	2365105.54	490002.22	2362810.49	Картометрический метод	7	Закрепление отсутствует
13	487830.02	2365108.80	490016.74	2362811.05	Картометрический метод	7	Закрепление отсутствует
14	487825.84	2365109.53	490029.86	2362811.56	Картометрический метод	7	Закрепление отсутствует
15	487822.00	2365110.38	490179.06	2362817.17	Картометрический метод	7	Закрепление отсутствует
16	487815.68	2365110.93	490305.39	2362820.69	Картометрический метод	7	Закрепление отсутствует
17	487809.96	2365124.95	490320.87	2362887.59	Картометрический метод	7	Закрепление отсутствует
18	487806.95	2365129.27	490250.74	2362913.93	Картометрический метод	7	Закрепление отсутствует
19	487805.18	2365132.60	490186.81	2362937.92	Картометрический метод	7	Закрепление отсутствует
20	487802.84	2365137.46	490135.52	2362958.21	Картометрический метод	7	Закрепление отсутствует
21	487801.10	2365147.74	490139.63	2362977.06	Картометрический метод	7	Закрепление отсутствует
22	487787.32	2365138.22	490156.14	2363052.88	Картометрический метод	7	Закрепление отсутствует
23	487747.90	2365217.35	490107.16	2363056.96	Картометрический метод	7	Закрепление отсутствует
24	487749.13	2365218.72	490076.11	2363064.75	Картометрический метод	7	Закрепление отсутствует
25	487741.62	2365231.30	490050.22	2363056.88	Картометрический метод	7	Закрепление отсутствует
26	487744.07	2365233.45	490042.19	2363068.97	Картометрический метод	7	Закрепление отсутствует
27	487728.43	2365293.62	490027.65	2363061.29	Картометрический метод	7	Закрепление отсутствует
28	487724.81	2365292.71	490032.97	2363124.74	Картометрический метод	7	Закрепление отсутствует
29	487716.31	2365288.70	489988.11	2363115.29	Картометрический метод	7	Закрепление отсутствует
30	487698.65	2365286.10	489936.05	2363113.46	Картометрический метод	7	Закрепление отсутствует
31	487637.53	2365339.41	489877.05	2363114.31	Картометрический метод	7	Закрепление отсутствует
32	487634.48	2365337.09	489821.62	2363118.57	Картометрический метод	7	Закрепление отсутствует
33	487614.37	2365358.94	489807.63	2363118.89	Картометрический метод	7	Закрепление отсутствует
34	487608.08	2365372.80	489775.86	2363129.62	Картометрический метод	7	Закрепление отсутствует
35	487585.87	2365359.39	489760.70	2363122.96	Картометрический метод	7	Закрепление отсутствует
36	487570.04	2365354.06	489750.78	2363126.69	Картометрический метод	7	Закрепление отсутствует
37	487558.34	2365376.33	489742.92	2363132.87	Картометрический метод	7	Закрепление отсутствует
38	487547.26	2365390.59	489709.39	2363132.12	Картометрический метод	7	Закрепление отсутствует
39	487530.69	2365405.43	489664.67	2363145.16	Картометрический метод	7	Закрепление отсутствует

Сведения о местоположении измененных (уточненных) границ объекта							
1. Система координат МСК 47 зона 2							
2. Сведения о характерных точках границ объекта							
Обозначение характерных точек границ	Существующие координаты, м		Измененные (уточненные) координаты, м		Метод определения координат характерной точки	Средняя квадратическая погрешность положения характерной точки (Mt), м	Описание обозначения точки на местности (при наличии)
	X	Y	X	Y			
40	487527.28	2365405.03	489620.39	2363155.67	Картометрический метод	7	Закрепление отсутствует
41	487521.56	2365406.33	489589.58	2363164.87	Картометрический метод	7	Закрепление отсутствует
42	487523.39	2365407.93	489568.21	2363170.86	Картометрический метод	7	Закрепление отсутствует
43	487530.91	2365413.58	489552.95	2363181.72	Картометрический метод	7	Закрепление отсутствует
44	487536.03	2365416.56	489516.95	2363190.17	Картометрический метод	7	Закрепление отсутствует
45	487512.49	2365465.04	489492.38	2363201.60	Картометрический метод	7	Закрепление отсутствует
46	487496.10	2365452.20	489453.19	2363215.99	Картометрический метод	7	Закрепление отсутствует
47	487494.99	2365460.75	489427.00	2363230.09	Картометрический метод	7	Закрепление отсутствует
48	487495.34	2365467.76	489390.26	2363241.94	Картометрический метод	7	Закрепление отсутствует
49	487483.70	2365492.42	489361.36	2363247.09	Картометрический метод	7	Закрепление отсутствует
50	487479.55	2365494.52	489346.63	2363258.94	Картометрический метод	7	Закрепление отсутствует
51	487445.38	2365543.39	489309.31	2363267.79	Картометрический метод	7	Закрепление отсутствует
52	487459.01	2365550.98	489287.37	2363270.79	Картометрический метод	7	Закрепление отсутствует
53	487456.82	2365557.26	489230.45	2363297.10	Картометрический метод	7	Закрепление отсутствует
54	487439.68	2365590.41	489192.53	2363301.46	Картометрический метод	7	Закрепление отсутствует
55	487420.19	2365579.49	489180.34	2363315.24	Картометрический метод	7	Закрепление отсутствует
56	487395.77	2365615.35	489159.56	2363325.22	Картометрический метод	7	Закрепление отсутствует
57	487391.32	2365613.65	489144.11	2363327.58	Картометрический метод	7	Закрепление отсутствует
58	487375.65	2365645.82	489138.83	2363337.70	Картометрический метод	7	Закрепление отсутствует
59	487370.56	2365652.80	489071.21	2363377.25	Картометрический метод	7	Закрепление отсутствует
60	487394.19	2365666.02	489046.97	2363389.31	Картометрический метод	7	Закрепление отсутствует
61	487402.58	2365670.76	489012.89	2363408.10	Картометрический метод	7	Закрепление отсутствует
62	487393.39	2365688.98	488975.04	2363437.47	Картометрический метод	7	Закрепление отсутствует
63	487380.96	2365692.67	488955.83	2363450.41	Картометрический метод	7	Закрепление отсутствует
64	487376.91	2365697.03	488943.62	2363463.70	Картометрический метод	7	Закрепление отсутствует
65	487372.81	2365699.26	488911.58	2363484.43	Картометрический метод	7	Закрепление отсутствует
66	487359.22	2365699.77	488858.42	2363522.16	Картометрический метод	7	Закрепление отсутствует
67	487336.87	2365717.37	488843.93	2363545.00	Картометрический метод	7	Закрепление отсутствует
68	487338.17	2365732.14	488834.50	2363548.11	Картометрический метод	7	Закрепление отсутствует
69	487335.78	2365737.83	488811.74	2363550.44	Картометрический метод	7	Закрепление отсутствует
70	487318.57	2365764.41	488801.83	2363554.45	Картометрический метод	7	Закрепление отсутствует

Сведения о местоположении измененных (уточненных) границ объекта							
1. Система координат МСК 47 зона 2							
2. Сведения о характерных точках границ объекта							
Обозначение характерных точек границ	Существующие координаты, м		Измененные (уточненные) координаты, м		Метод определения координат характерной точки	Средняя квадратическая погрешность положения характерной точки (Mt), м	Описание обозначения точки на местности (при наличии)
	X	Y	X	Y			
71	487270.84	2365744.20	488757.80	2363589.07	Картометрический метод	7	Закрепление отсутствует
72	487262.13	2365768.10	488736.35	2363591.77	Картометрический метод	7	Закрепление отсутствует
73	487259.77	2365769.76	488720.66	2363605.73	Картометрический метод	7	Закрепление отсутствует
74	487246.32	2365767.66	488708.93	2363608.79	Картометрический метод	7	Закрепление отсутствует
75	487236.30	2365775.49	488690.96	2363628.21	Картометрический метод	7	Закрепление отсутствует
76	487221.42	2365781.24	488652.12	2363653.50	Картометрический метод	7	Закрепление отсутствует
77	487198.52	2365768.75	488607.33	2363689.74	Картометрический метод	7	Закрепление отсутствует
78	487187.08	2365758.21	488594.99	2363692.62	Картометрический метод	7	Закрепление отсутствует
79	487183.74	2365752.28	488578.65	2363704.49	Картометрический метод	7	Закрепление отсутствует
80	487182.22	2365738.31	488565.81	2363711.79	Картометрический метод	7	Закрепление отсутствует
81	487186.79	2365718.99	488546.61	2363724.74	Картометрический метод	7	Закрепление отсутствует
82	487179.77	2365683.14	488535.21	2363729.50	Картометрический метод	7	Закрепление отсутствует
83	487174.46	2365669.36	488507.41	2363752.14	Картометрический метод	7	Закрепление отсутствует
84	487171.08	2365653.23	488483.31	2363774.70	Картометрический метод	7	Закрепление отсутствует
85	487162.32	2365637.22	488467.50	2363791.86	Картометрический метод	7	Закрепление отсутствует
86	487159.45	2365590.47	488453.65	2363802.78	Картометрический метод	7	Закрепление отсутствует
87	487127.70	2365540.57	488425.09	2363822.94	Картометрический метод	7	Закрепление отсутствует
88	487061.97	2365518.16	488383.48	2363862.91	Картометрический метод	7	Закрепление отсутствует
89	487060.05	2365521.80	488337.47	2363907.47	Картометрический метод	7	Закрепление отсутствует
90	487046.47	2365575.73	488322.31	2363922.32	Картометрический метод	7	Закрепление отсутствует
91	487041.93	2365626.86	488308.66	2363937.64	Картометрический метод	7	Закрепление отсутствует
92	487040.64	2365710.72	488244.00	2363998.13	Картометрический метод	7	Закрепление отсутствует
93	487049.55	2365741.53	488221.10	2364024.67	Картометрический метод	7	Закрепление отсутствует
94	487084.92	2365801.15	488205.40	2364038.53	Картометрический метод	7	Закрепление отсутствует
95	487105.16	2365829.10	488189.39	2364060.41	Картометрический метод	7	Закрепление отсутствует
96	487105.58	2365838.90	488179.76	2364076.13	Картометрический метод	7	Закрепление отсутствует
97	487132.22	2365884.31	488172.42	2364083.30	Картометрический метод	7	Закрепление отсутствует
98	487140.46	2365903.13	488160.35	2364103.08	Картометрический метод	7	Закрепление отсутствует
99	487160.27	2365934.09	488144.29	2364122.45	Картометрический метод	7	Закрепление отсутствует
100	487174.45	2365959.18	488128.95	2364151.31	Картометрический метод	7	Закрепление отсутствует
101	487178.76	2365972.69	488093.57	2364201.64	Картометрический метод	7	Закрепление отсутствует

Сведения о местоположении измененных (уточненных) границ объекта							
1. Система координат МСК 47 зона 2							
2. Сведения о характерных точках границ объекта							
Обозначение характерных точек границ	Существующие координаты, м		Измененные (уточненные) координаты, м		Метод определения координат характерной точки	Средняя квадратическая погрешность положения характерной точки (Mt), м	Описание обозначения точки на местности (при наличии)
	X	Y	X	Y			
102	487187.11	2365987.90	488050.40	2364282.65	Картометрический метод	7	Закрепление отсутствует
103	487187.60	2366000.70	488033.91	2364305.04	Картометрический метод	7	Закрепление отсутствует
104	487195.82	2366027.52	488029.85	2364324.64	Картометрический метод	7	Закрепление отсутствует
105	487208.43	2366072.06	487997.01	2364375.91	Картометрический метод	7	Закрепление отсутствует
106	487227.92	2366111.02	487994.89	2364392.97	Картометрический метод	7	Закрепление отсутствует
107	487237.36	2366121.22	487984.83	2364412.21	Картометрический метод	7	Закрепление отсутствует
108	487243.37	2366130.29	487960.12	2364447.78	Картометрический метод	7	Закрепление отсутствует
109	487247.09	2366144.40	487945.50	2364478.60	Картометрический метод	7	Закрепление отсутствует
110	487255.80	2366157.61	487781.91	2364382.35	Картометрический метод	7	Закрепление отсутствует
111	487262.18	2366174.47	487806.12	2364371.01	Картометрический метод	7	Закрепление отсутствует
112	487289.58	2366235.28	487788.43	2364359.40	Картометрический метод	7	Закрепление отсутствует
113	487315.98	2366305.10	487776.86	2364343.16	Картометрический метод	7	Закрепление отсутствует
114	487326.90	2366354.07	487767.85	2364338.66	Картометрический метод	7	Закрепление отсутствует
115	487336.62	2366403.27	487753.98	2364339.48	Картометрический метод	7	Закрепление отсутствует
116	487341.48	2366440.58	487749.10	2364341.58	Картометрический метод	7	Закрепление отсутствует
117	487341.33	2366460.78	487717.22	2364310.70	Картометрический метод	7	Закрепление отсутствует
118	487338.12	2366495.28	487690.03	2364299.41	Картометрический метод	7	Закрепление отсутствует
119	487341.38	2366559.63	487672.06	2364283.42	Картометрический метод	7	Закрепление отсутствует
120	487343.76	2366602.39	487655.67	2364283.99	Картометрический метод	7	Закрепление отсутствует
121	487339.84	2366615.09	487629.77	2364306.59	Картометрический метод	7	Закрепление отсутствует
122	487331.25	2366624.08	487617.80	2364307.86	Картометрический метод	7	Закрепление отсутствует
123	487330.61	2366631.30	487599.17	2364289.67	Картометрический метод	7	Закрепление отсутствует
124	487337.36	2366664.16	487594.54	2364279.38	Картометрический метод	7	Закрепление отсутствует
125	487340.30	2366740.73	487596.69	2364268.63	Картометрический метод	7	Закрепление отсутствует
126	487327.48	2366792.84	487606.77	2364249.49	Картометрический метод	7	Закрепление отсутствует
127	487308.22	2366869.71	487589.19	2364242.19	Картометрический метод	7	Закрепление отсутствует
128	487294.92	2366926.84	487545.23	2364218.58	Картометрический метод	7	Закрепление отсутствует
129	487285.89	2366943.45	487492.04	2364188.97	Картометрический метод	7	Закрепление отсутствует
130	487270.92	2366980.20	487441.45	2364155.51	Картометрический метод	7	Закрепление отсутствует
131	487255.29	2367005.37	487344.96	2364091.58	Картометрический метод	7	Закрепление отсутствует
132	487241.29	2367032.09	487196.87	2363993.51	Картометрический метод	7	Закрепление отсутствует

Сведения о местоположении измененных (уточненных) границ объекта							
1. Система координат МСК 47 зона 2							
2. Сведения о характерных точках границ объекта							
Обозначение характерных точек границ	Существующие координаты, м		Измененные (уточненные) координаты, м		Метод определения координат характерной точки	Средняя квадратическая погрешность положения характерной точки (Mt), м	Описание обозначения точки на местности (при наличии)
	X	Y	X	Y			
133	487242.83	2367037.87	487124.42	2363949.88	Картометрический метод	7	Закрепление отсутствует
134	487251.98	2367053.67	487121.32	2363955.75	Картометрический метод	7	Закрепление отсутствует
135	487253.77	2367062.03	487116.25	2363957.57	Картометрический метод	7	Закрепление отсутствует
136	487252.48	2367066.86	487101.84	2363962.56	Картометрический метод	7	Закрепление отсутствует
137	487247.72	2367068.57	487085.63	2363971.74	Картометрический метод	7	Закрепление отсутствует
138	487219.23	2367073.82	487080.05	2363976.78	Картометрический метод	7	Закрепление отсутствует
139	487213.72	2367077.94	487042.87	2363938.19	Картометрический метод	7	Закрепление отсутствует
140	487172.83	2367145.11	486913.40	2363803.71	Картометрический метод	7	Закрепление отсутствует
141	487156.15	2367176.90	486700.67	2363581.69	Картометрический метод	7	Закрепление отсутствует
142	487146.58	2367186.92	486558.44	2363433.93	Картометрический метод	7	Закрепление отсутствует
143	487116.56	2367230.62	486491.34	2363345.86	Картометрический метод	7	Закрепление отсутствует
144	487070.21	2367286.50	486416.54	2363267.95	Картометрический метод	7	Закрепление отсутствует
145	487053.11	2367308.50	486424.22	2363260.55	Картометрический метод	7	Закрепление отсутствует
146	487043.97	2367311.50	486418.70	2363254.91	Картометрический метод	7	Закрепление отсутствует
147	487003.01	2367357.86	486410.70	2363246.40	Картометрический метод	7	Закрепление отсутствует
148	486995.70	2367370.82	486574.15	2363241.17	Картометрический метод	7	Закрепление отсутствует
149	486987.90	2367379.61	486581.32	2363239.62	Картометрический метод	7	Закрепление отсутствует
150	486975.86	2367387.09	486648.77	2363227.48	Картометрический метод	7	Закрепление отсутствует
151	486949.85	2367413.29	486670.50	2363215.47	Картометрический метод	7	Закрепление отсутствует
152	486904.45	2367458.34	486714.41	2363188.47	Картометрический метод	7	Закрепление отсутствует
153	486887.68	2367477.73	486744.54	2363171.77	Картометрический метод	7	Закрепление отсутствует
154	486857.96	2367507.71	486769.37	2363163.70	Картометрический метод	7	Закрепление отсутствует
155	486836.60	2367536.22	486784.32	2363161.37	Картометрический метод	7	Закрепление отсутствует
156	486747.20	2367630.29	486790.05	2363153.74	Картометрический метод	7	Закрепление отсутствует
157	486727.58	2367647.24	486937.86	2363160.47	Картометрический метод	7	Закрепление отсутствует
158	486704.53	2367667.28	487074.58	2363167.86	Картометрический метод	7	Закрепление отсутствует
159	486635.06	2367740.39	487265.27	2363172.52	Картометрический метод	7	Закрепление отсутствует
160	486623.11	2367769.47	487304.23	2363173.00	Картометрический метод	7	Закрепление отсутствует
161	486622.42	2367782.59	487423.92	2363176.41	Картометрический метод	7	Закрепление отсутствует
162	486613.04	2367792.61	487598.58	2363180.44	Картометрический метод	7	Закрепление отсутствует
163	486606.14	2367805.97	487780.78	2363185.80	Картометрический метод	7	Закрепление отсутствует

Сведения о местоположении измененных (уточненных) границ объекта							
1. Система координат МСК 47 зона 2							
2. Сведения о характерных точках границ объекта							
Обозначение характерных точек границ	Существующие координаты, м		Измененные (уточненные) координаты, м		Метод определения координат характерной точки	Средняя квадратическая погрешность положения характерной точки (Mt), м	Описание обозначения точки на местности (при наличии)
	X	Y	X	Y			
164	486582.92	2367831.91	488047.31	2363189.31	Картометрический метод	7	Закрепление отсутствует
165	486575.27	2367856.29	488051.43	2363184.56	Картометрический метод	7	Закрепление отсутствует
166	486588.61	2367876.55	488051.10	2363183.09	Картометрический метод	7	Закрепление отсутствует
167	486609.00	2367860.53	488106.19	2363164.17	Картометрический метод	7	Закрепление отсутствует
168	486662.44	2367818.98	488164.25	2363146.82	Картометрический метод	7	Закрепление отсутствует
169	486704.90	2367789.12	488171.91	2363145.49	Картометрический метод	7	Закрепление отсутствует
170	486837.69	2367804.10	488348.91	2363086.03	Картометрический метод	7	Закрепление отсутствует
171	486901.03	2367782.45	488561.56	2363012.62	Картометрический метод	7	Закрепление отсутствует
172	486977.31	2367722.89	488561.79	2363012.54	Картометрический метод	7	Закрепление отсутствует
173	486997.00	2367689.31	488605.61	2362997.64	Картометрический метод	7	Закрепление отсутствует
174	486995.42	2367686.61	488669.76	2362973.11	Картометрический метод	7	Закрепление отсутствует
175	486966.38	2367642.62	488697.94	2362964.40	Картометрический метод	7	Закрепление отсутствует
176	486944.15	2367612.91	488722.00	2362957.61	Картометрический метод	7	Закрепление отсутствует
177	486941.59	2367610.53	488724.42	2362956.72	Картометрический метод	7	Закрепление отсутствует
178	486938.24	2367608.53	488728.15	2362955.93	Картометрический метод	7	Закрепление отсутствует
179	486935.03	2367607.25	488747.37	2362950.42	Картометрический метод	7	Закрепление отсутствует
180	486931.03	2367606.66	488846.77	2362916.03	Картометрический метод	7	Закрепление отсутствует
181	486932.77	2367605.04	489025.85	2362850.43	Картометрический метод	7	Закрепление отсутствует
182	486947.19	2367591.71	489117.14	2362817.84	Картометрический метод	7	Закрепление отсутствует
183	486947.26	2367595.30	489221.79	2362778.44	Картометрический метод	7	Закрепление отсутствует
184	486956.92	2367607.53	489226.47	2362778.38	Картометрический метод	7	Закрепление отсутствует
1	488085.33	2364948.60	489362.99	2362784.73	Картометрический метод	7	Закрепление отсутствует
							-
185	491071.21	2363483.53	491071.20	2363483.53	Картометрический метод	7	Закрепление отсутствует
186	491039.43	2363485.10	491072.56	2363490.70	Картометрический метод	7	Закрепление отсутствует
187	-	-	491063.23	2363502.71	Картометрический метод	7	Закрепление отсутствует
188	-	-	491050.22	2363511.41	Картометрический метод	7	Закрепление отсутствует
189	-	-	491034.54	2363516.77	Картометрический метод	7	Закрепление отсутствует
190	-	-	491029.78	2363518.68	Картометрический метод	7	Закрепление отсутствует
191	-	-	490991.60	2363546.77	Картометрический метод	7	Закрепление отсутствует
192	-	-	490964.00	2363564.80	Картометрический метод	7	Закрепление отсутствует
193	-	-	490907.51	2363596.70	Картометрический метод	7	Закрепление

Сведения о местоположении измененных (уточненных) границ объекта							
1. Система координат МСК 47 зона 2							
2. Сведения о характерных точках границ объекта							
Обозначение характерных точек границ	Существующие координаты, м		Измененные (уточненные) координаты, м		Метод определения координат характерной точки	Средняя квадратическая погрешность положения характерной точки (Mt), м	Описание обозначения точки на местности (при наличии)
	X	Y	X	Y			
					метод		отсутствует
194	-	-	490884.75	2363607.62	Картометрический метод	7	Закрепление отсутствует
195	-	-	490806.65	2363631.21	Картометрический метод	7	Закрепление отсутствует
196	-	-	490720.14	2363654.19	Картометрический метод	7	Закрепление отсутствует
197	-	-	490702.21	2363657.80	Картометрический метод	7	Закрепление отсутствует
198	-	-	490673.86	2363660.24	Картометрический метод	7	Закрепление отсутствует
199	-	-	490667.08	2363661.40	Картометрический метод	7	Закрепление отсутствует
200	-	-	490660.62	2363658.75	Картометрический метод	7	Закрепление отсутствует
201	-	-	490653.88	2363661.50	Картометрический метод	7	Закрепление отсутствует
202	-	-	490645.37	2363665.29	Картометрический метод	7	Закрепление отсутствует
203	-	-	490603.18	2363666.65	Картометрический метод	7	Закрепление отсутствует
204	-	-	490541.95	2363666.64	Картометрический метод	7	Закрепление отсутствует
205	-	-	490504.00	2363669.31	Картометрический метод	7	Закрепление отсутствует
206	-	-	490469.09	2363674.31	Картометрический метод	7	Закрепление отсутствует
207	-	-	490449.21	2363679.76	Картометрический метод	7	Закрепление отсутствует
208	-	-	490441.36	2363686.54	Картометрический метод	7	Закрепление отсутствует
209	-	-	490425.15	2363686.52	Картометрический метод	7	Закрепление отсутствует
210	-	-	490417.66	2363690.89	Картометрический метод	7	Закрепление отсутствует
211	-	-	490407.82	2363689.92	Картометрический метод	7	Закрепление отсутствует
212	-	-	490412.49	2363709.36	Картометрический метод	7	Закрепление отсутствует
213	-	-	490419.66	2363729.82	Картометрический метод	7	Закрепление отсутствует
214	-	-	490455.37	2363835.01	Картометрический метод	7	Закрепление отсутствует
215	-	-	490445.50	2363840.28	Картометрический метод	7	Закрепление отсутствует
216	-	-	490412.80	2363849.00	Картометрический метод	7	Закрепление отсутствует
217	-	-	490408.94	2363861.77	Картометрический метод	7	Закрепление отсутствует
218	-	-	490409.30	2363877.68	Картометрический метод	7	Закрепление отсутствует
219	-	-	490407.92	2363898.79	Картометрический метод	7	Закрепление отсутствует
220	-	-	490433.06	2363896.73	Картометрический метод	7	Закрепление отсутствует
221	-	-	490463.30	2363897.21	Картометрический метод	7	Закрепление отсутствует
222	-	-	490465.47	2363897.12	Картометрический метод	7	Закрепление отсутствует
223	-	-	490488.74	2363896.26	Картометрический метод	7	Закрепление отсутствует
224	-	-	490497.32	2363895.95	Картометрический	7	Закрепление

Сведения о местоположении измененных (уточненных) границ объекта							
1. Система координат МСК 47 зона 2							
2. Сведения о характерных точках границ объекта							
Обозначение характерных точек границ	Существующие координаты, м		Измененные (уточненные) координаты, м		Метод определения координат характерной точки	Средняя квадратическая погрешность положения характерной точки (Mt), м	Описание обозначения точки на местности (при наличии)
	X	Y	X	Y			
					метод		отсутствует
225	-	-	490503.78	2363895.72	Картометрический метод	7	Закрепление отсутствует
226	-	-	490513.58	2363917.36	Картометрический метод	7	Закрепление отсутствует
227	-	-	490512.74	2363924.44	Картометрический метод	7	Закрепление отсутствует
228	-	-	490511.15	2363931.07	Картометрический метод	7	Закрепление отсутствует
229	-	-	490503.87	2363954.89	Картометрический метод	7	Закрепление отсутствует
230	-	-	490501.81	2363960.50	Картометрический метод	7	Закрепление отсутствует
231	-	-	490497.78	2363968.12	Картометрический метод	7	Закрепление отсутствует
232	-	-	490492.81	2363969.74	Картометрический метод	7	Закрепление отсутствует
233	-	-	490487.40	2363977.61	Картометрический метод	7	Закрепление отсутствует
234	-	-	490483.58	2363985.21	Картометрический метод	7	Закрепление отсутствует
235	-	-	490487.09	2363988.01	Картометрический метод	7	Закрепление отсутствует
236	-	-	490501.96	2363993.86	Картометрический метод	7	Закрепление отсутствует
237	-	-	490518.46	2364000.75	Картометрический метод	7	Закрепление отсутствует
238	-	-	490552.39	2364012.69	Картометрический метод	7	Закрепление отсутствует
239	-	-	490546.21	2364030.39	Картометрический метод	7	Закрепление отсутствует
240	-	-	490528.12	2364054.52	Картометрический метод	7	Закрепление отсутствует
241	-	-	490521.97	2364051.11	Картометрический метод	7	Закрепление отсутствует
242	-	-	490518.79	2364058.12	Картометрический метод	7	Закрепление отсутствует
243	-	-	490516.45	2364060.03	Картометрический метод	7	Закрепление отсутствует
244	-	-	490494.69	2364049.64	Картометрический метод	7	Закрепление отсутствует
245	-	-	490499.90	2364038.89	Картометрический метод	7	Закрепление отсутствует
246	-	-	490499.34	2364038.59	Картометрический метод	7	Закрепление отсутствует
247	-	-	490473.71	2364025.58	Картометрический метод	7	Закрепление отсутствует
248	-	-	490473.47	2364026.29	Картометрический метод	7	Закрепление отсутствует
249	-	-	490436.40	2364013.11	Картометрический метод	7	Закрепление отсутствует
250	-	-	490433.85	2364020.27	Картометрический метод	7	Закрепление отсутствует
251	-	-	490401.29	2364000.31	Картометрический метод	7	Закрепление отсутствует
252	-	-	490398.38	2364006.74	Картометрический метод	7	Закрепление отсутствует
253	-	-	490386.12	2364002.70	Картометрический метод	7	Закрепление отсутствует
254	-	-	490371.36	2363997.93	Картометрический метод	7	Закрепление отсутствует
255	-	-	490374.37	2363989.32	Картометрический	7	Закрепление

Сведения о местоположении измененных (уточненных) границ объекта							
1. Система координат МСК 47 зона 2							
2. Сведения о характерных точках границ объекта							
Обозначение характерных точек границ	Существующие координаты, м		Измененные (уточненные) координаты, м		Метод определения координат характерной точки	Средняя квадратическая погрешность положения характерной точки (Mt), м	Описание обозначения точки на местности (при наличии)
	X	Y	X	Y			
					метод		отсутствует
256	-	-	490372.59	2363988.80	Картометрический метод	7	Закрепление отсутствует
257	-	-	490345.78	2363993.60	Картометрический метод	7	Закрепление отсутствует
258	-	-	490328.07	2364008.29	Картометрический метод	7	Закрепление отсутствует
259	-	-	490317.10	2364023.45	Картометрический метод	7	Закрепление отсутствует
260	-	-	490305.53	2364041.31	Картометрический метод	7	Закрепление отсутствует
261	-	-	490295.24	2364037.31	Картометрический метод	7	Закрепление отсутствует
262	-	-	490284.64	2364031.72	Картометрический метод	7	Закрепление отсутствует
263	-	-	490264.51	2364019.69	Картометрический метод	7	Закрепление отсутствует
264	-	-	490252.19	2364015.49	Картометрический метод	7	Закрепление отсутствует
265	-	-	490235.82	2364016.44	Картометрический метод	7	Закрепление отсутствует
266	-	-	490221.24	2364023.95	Картометрический метод	7	Закрепление отсутствует
267	-	-	490202.23	2364026.10	Картометрический метод	7	Закрепление отсутствует
268	-	-	490198.39	2364022.42	Картометрический метод	7	Закрепление отсутствует
269	-	-	490203.92	2364015.36	Картометрический метод	7	Закрепление отсутствует
270	-	-	490216.34	2364005.55	Картометрический метод	7	Закрепление отсутствует
271	-	-	490228.76	2363994.82	Картометрический метод	7	Закрепление отсутствует
272	-	-	490229.84	2363986.68	Картометрический метод	7	Закрепление отсутствует
273	-	-	490218.48	2363986.68	Картометрический метод	7	Закрепление отсутствует
274	-	-	490162.81	2363999.10	Картометрический метод	7	Закрепление отсутствует
275	-	-	490103.76	2364020.74	Картометрический метод	7	Закрепление отсутствует
276	-	-	490044.86	2364042.36	Картометрический метод	7	Закрепление отсутствует
277	-	-	490030.74	2364043.43	Картометрический метод	7	Закрепление отсутствует
278	-	-	490030.12	2364035.92	Картометрический метод	7	Закрепление отсутствует
279	-	-	490034.58	2364030.40	Картометрический метод	7	Закрепление отсутствует
280	-	-	490050.22	2364025.03	Картометрический метод	7	Закрепление отсутствует
281	-	-	490064.34	2364022.88	Картометрический метод	7	Закрепление отсутствует
282	-	-	490071.24	2364016.44	Картометрический метод	7	Закрепление отсутствует
283	-	-	490078.09	2364001.99	Картометрический метод	7	Закрепление отсутствует
284	-	-	490077.05	2363990.59	Картометрический метод	7	Закрепление отсутствует
285	-	-	490064.80	2363989.90	Картометрический метод	7	Закрепление отсутствует
286	-	-	490061.57	2363980.08	Картометрический	7	Закрепление

Сведения о местоположении измененных (уточненных) границ объекта							
1. Система координат МСК 47 зона 2							
2. Сведения о характерных точках границ объекта							
Обозначение характерных точек границ	Существующие координаты, м		Измененные (уточненные) координаты, м		Метод определения координат характерной точки	Средняя квадратическая погрешность положения характерной точки (Mt), м	Описание обозначения точки на местности (при наличии)
	X	Y	X	Y			
					метод		отсутствует
287	-	-	490063.72	2363974.26	Картометрический метод	7	Закрепление отсутствует
288	-	-	490070.15	2363969.35	Картометрический метод	7	Закрепление отсутствует
289	-	-	490087.25	2363972.07	Картометрический метод	7	Закрепление отсутствует
290	-	-	490119.63	2363974.42	Картометрический метод	7	Закрепление отсутствует
291	-	-	490178.16	2363972.59	Картометрический метод	7	Закрепление отсутствует
292	-	-	490207.65	2363968.30	Картометрический метод	7	Закрепление отсутствует
293	-	-	490222.29	2363963.13	Картометрический метод	7	Закрепление отсутствует
294	-	-	490215.23	2363952.58	Картометрический метод	7	Закрепление отсутствует
295	-	-	490196.58	2363946.30	Картометрический метод	7	Закрепление отсутствует
296	-	-	490196.58	2363946.31	Картометрический метод	7	Закрепление отсутствует
297	-	-	490196.48	2363946.28	Картометрический метод	7	Закрепление отсутствует
298	-	-	490196.01	2363948.49	Картометрический метод	7	Закрепление отсутствует
299	-	-	490169.35	2363938.82	Картометрический метод	7	Закрепление отсутствует
300	-	-	490138.77	2363933.24	Картометрический метод	7	Закрепление отсутствует
301	-	-	490138.43	2363939.95	Картометрический метод	7	Закрепление отсутствует
302	-	-	490106.28	2363939.33	Картометрический метод	7	Закрепление отсутствует
303	-	-	490104.85	2363932.60	Картометрический метод	7	Закрепление отсутствует
304	-	-	490105.05	2363927.68	Картометрический метод	7	Закрепление отсутствует
305	-	-	490084.25	2363930.09	Картометрический метод	7	Закрепление отсутствует
306	-	-	490062.96	2363938.16	Картометрический метод	7	Закрепление отсутствует
307	-	-	490049.74	2363945.98	Картометрический метод	7	Закрепление отсутствует
308	-	-	490043.78	2363958.00	Картометрический метод	7	Закрепление отсутствует
309	-	-	490044.25	2363985.61	Картометрический метод	7	Закрепление отсутствует
310	-	-	490034.58	2363997.42	Картометрический метод	7	Закрепление отсутствует
311	-	-	490011.22	2363995.34	Картометрический метод	7	Закрепление отсутствует
312	-	-	489975.38	2364011.94	Картометрический метод	7	Закрепление отсутствует
313	-	-	489969.42	2364044.97	Картометрический метод	7	Закрепление отсутствует
314	-	-	489963.75	2364082.01	Картометрический метод	7	Закрепление отсутствует
315	-	-	489955.92	2364111.01	Картометрический метод	7	Закрепление отсутствует
316	-	-	489944.04	2364128.79	Картометрический метод	7	Закрепление отсутствует
317	-	-	489920.16	2364135.65	Картометрический	7	Закрепление

Сведения о местоположении измененных (уточненных) границ объекта							
1. Система координат МСК 47 зона 2							
2. Сведения о характерных точках границ объекта							
Обозначение характерных точек границ	Существующие координаты, м		Измененные (уточненные) координаты, м		Метод определения координат характерной точки	Средняя квадратическая погрешность положения характерной точки (Mt), м	Описание обозначения точки на местности (при наличии)
	X	Y	X	Y			
					метод		отсутствует
318	-	-	489750.09	2364124.02	Картометрический метод	7	Закрепление отсутствует
319	-	-	489751.74	2364093.40	Картометрический метод	7	Закрепление отсутствует
320	-	-	489746.63	2364092.66	Картометрический метод	7	Закрепление отсутствует
321	-	-	489694.01	2364089.15	Картометрический метод	7	Закрепление отсутствует
322	-	-	489690.64	2364094.59	Картометрический метод	7	Закрепление отсутствует
323	-	-	489691.02	2364102.20	Картометрический метод	7	Закрепление отсутствует
324	-	-	489680.65	2364108.24	Картометрический метод	7	Закрепление отсутствует
325	-	-	489667.13	2364111.54	Картометрический метод	7	Закрепление отсутствует
326	-	-	489647.79	2364115.18	Картометрический метод	7	Закрепление отсутствует
327	-	-	489633.26	2364117.71	Картометрический метод	7	Закрепление отсутствует
328	-	-	489627.59	2364123.65	Картометрический метод	7	Закрепление отсутствует
329	-	-	489628.96	2364131.02	Картометрический метод	7	Закрепление отсутствует
330	-	-	489640.55	2364139.15	Картометрический метод	7	Закрепление отсутствует
331	-	-	489651.53	2364147.31	Картометрический метод	7	Закрепление отсутствует
332	-	-	489656.12	2364155.61	Картометрический метод	7	Закрепление отсутствует
333	-	-	489657.88	2364179.67	Картометрический метод	7	Закрепление отсутствует
334	-	-	489658.15	2364183.38	Картометрический метод	7	Закрепление отсутствует
335	-	-	489690.46	2364178.83	Картометрический метод	7	Закрепление отсутствует
336	-	-	489708.85	2364177.81	Картометрический метод	7	Закрепление отсутствует
337	-	-	489726.92	2364180.21	Картометрический метод	7	Закрепление отсутствует
338	-	-	489747.25	2364186.15	Картометрический метод	7	Закрепление отсутствует
339	-	-	489762.65	2364194.20	Картометрический метод	7	Закрепление отсутствует
340	-	-	489768.02	2364201.68	Картометрический метод	7	Закрепление отсутствует
341	-	-	489772.75	2364224.78	Картометрический метод	7	Закрепление отсутствует
342	-	-	489775.79	2364244.12	Картометрический метод	7	Закрепление отсутствует
343	-	-	489819.80	2364239.44	Картометрический метод	7	Закрепление отсутствует
344	-	-	489837.38	2364237.57	Картометрический метод	7	Закрепление отсутствует
345	-	-	489855.14	2364236.12	Картометрический метод	7	Закрепление отсутствует
346	-	-	489858.28	2364231.25	Картометрический метод	7	Закрепление отсутствует
347	-	-	489864.94	2364231.06	Картометрический метод	7	Закрепление отсутствует
348	-	-	489880.78	2364230.76	Картометрический	7	Закрепление

Сведения о местоположении измененных (уточненных) границ объекта							
1. Система координат МСК 47 зона 2							
2. Сведения о характерных точках границ объекта							
Обозначение характерных точек границ	Существующие координаты, м		Измененные (уточненные) координаты, м		Метод определения координат характерной точки	Средняя квадратическая погрешность положения характерной точки (Mt), м	Описание обозначения точки на местности (при наличии)
	X	Y	X	Y			
					метод		отсутствует
349	-	-	489899.50	2364230.46	Картометрический метод	7	Закрепление отсутствует
350	-	-	489912.66	2364231.65	Картометрический метод	7	Закрепление отсутствует
351	-	-	489917.83	2364232.32	Картометрический метод	7	Закрепление отсутствует
352	-	-	489922.72	2364234.06	Картометрический метод	7	Закрепление отсутствует
353	-	-	489925.55	2364235.69	Картометрический метод	7	Закрепление отсутствует
354	-	-	489927.71	2364237.57	Картометрический метод	7	Закрепление отсутствует
355	-	-	489928.99	2364239.24	Картометрический метод	7	Закрепление отсутствует
356	-	-	489929.74	2364239.74	Картометрический метод	7	Закрепление отсутствует
357	-	-	489934.56	2364240.62	Картометрический метод	7	Закрепление отсутствует
358	-	-	489937.06	2364241.54	Картометрический метод	7	Закрепление отсутствует
359	-	-	489939.34	2364242.86	Картометрический метод	7	Закрепление отсутствует
360	-	-	489940.00	2364243.98	Картометрический метод	7	Закрепление отсутствует
361	-	-	489940.74	2364245.90	Картометрический метод	7	Закрепление отсутствует
362	-	-	489940.96	2364249.10	Картометрический метод	7	Закрепление отсутствует
363	-	-	489940.10	2364257.58	Картометрический метод	7	Закрепление отсутствует
364	-	-	489938.86	2364261.82	Картометрический метод	7	Закрепление отсутствует
365	-	-	489938.15	2364263.26	Картометрический метод	7	Закрепление отсутствует
366	-	-	489936.15	2364264.09	Картометрический метод	7	Закрепление отсутствует
367	-	-	489932.81	2364264.89	Картометрический метод	7	Закрепление отсутствует
368	-	-	489865.44	2364274.74	Картометрический метод	7	Закрепление отсутствует
369	-	-	489859.30	2364276.29	Картометрический метод	7	Закрепление отсутствует
370	-	-	489844.48	2364265.28	Картометрический метод	7	Закрепление отсутствует
371	-	-	489786.24	2364278.28	Картометрический метод	7	Закрепление отсутствует
372	-	-	489751.72	2364278.77	Картометрический метод	7	Закрепление отсутствует
373	-	-	489730.72	2364282.91	Картометрический метод	7	Закрепление отсутствует
374	-	-	489730.59	2364282.96	Картометрический метод	7	Закрепление отсутствует
375	-	-	489729.00	2364283.03	Картометрический метод	7	Закрепление отсутствует
376	-	-	489700.47	2364281.08	Картометрический метод	7	Закрепление отсутствует
377	-	-	489610.32	2364254.72	Картометрический метод	7	Закрепление отсутствует
378	-	-	489588.53	2364276.95	Картометрический метод	7	Закрепление отсутствует
379	-	-	489578.00	2364278.77	Картометрический	7	Закрепление

Сведения о местоположении измененных (уточненных) границ объекта							
1. Система координат МСК 47 зона 2							
2. Сведения о характерных точках границ объекта							
Обозначение характерных точек границ	Существующие координаты, м		Измененные (уточненные) координаты, м		Метод определения координат характерной точки	Средняя квадратическая погрешность положения характерной точки (Mt), м	Описание обозначения точки на местности (при наличии)
	X	Y	X	Y			
					метод		отсутствует
380	-	-	489574.71	2364279.65	Картометрический метод	7	Закрепление отсутствует
381	-	-	489567.23	2364286.91	Картометрический метод	7	Закрепление отсутствует
382	-	-	489572.25	2364289.99	Картометрический метод	7	Закрепление отсутствует
383	-	-	489613.47	2364302.23	Картометрический метод	7	Закрепление отсутствует
384	-	-	489694.60	2364327.31	Картометрический метод	7	Закрепление отсутствует
385	-	-	489754.01	2364343.97	Картометрический метод	7	Закрепление отсутствует
386	-	-	489854.29	2364366.11	Картометрический метод	7	Закрепление отсутствует
387	-	-	489845.84	2364409.55	Картометрический метод	7	Закрепление отсутствует
388	-	-	489890.87	2364422.16	Картометрический метод	7	Закрепление отсутствует
389	-	-	489883.66	2364444.00	Картометрический метод	7	Закрепление отсутствует
390	-	-	489924.80	2364454.31	Картометрический метод	7	Закрепление отсутствует
391	-	-	489931.95	2364433.77	Картометрический метод	7	Закрепление отсутствует
392	-	-	490282.89	2364531.97	Картометрический метод	7	Закрепление отсутствует
393	-	-	490268.87	2364566.49	Картометрический метод	7	Закрепление отсутствует
394	-	-	490230.65	2364555.60	Картометрический метод	7	Закрепление отсутствует
395	-	-	489839.09	2364451.79	Картометрический метод	7	Закрепление отсутствует
396	-	-	489824.39	2364554.68	Картометрический метод	7	Закрепление отсутствует
397	-	-	489821.82	2364564.76	Картометрический метод	7	Закрепление отсутствует
398	-	-	489806.83	2364658.64	Картометрический метод	7	Закрепление отсутствует
399	-	-	489778.39	2364652.47	Картометрический метод	7	Закрепление отсутствует
400	-	-	489742.53	2364640.73	Картометрический метод	7	Закрепление отсутствует
401	-	-	489464.51	2364561.15	Картометрический метод	7	Закрепление отсутствует
402	-	-	489486.33	2364290.30	Картометрический метод	7	Закрепление отсутствует
403	-	-	489439.35	2364278.50	Картометрический метод	7	Закрепление отсутствует
404	-	-	489323.31	2364289.28	Картометрический метод	7	Закрепление отсутствует
405	-	-	489304.82	2364293.35	Картометрический метод	7	Закрепление отсутствует
406	-	-	489233.96	2364297.09	Картометрический метод	7	Закрепление отсутствует
407	-	-	489221.50	2364298.88	Картометрический метод	7	Закрепление отсутствует
408	-	-	489141.38	2364305.37	Картометрический метод	7	Закрепление отсутствует
409	-	-	489081.41	2364302.07	Картометрический метод	7	Закрепление отсутствует
410	-	-	488988.84	2364290.50	Картометрический	7	Закрепление

Сведения о местоположении измененных (уточненных) границ объекта							
1. Система координат МСК 47 зона 2							
2. Сведения о характерных точках границ объекта							
Обозначение характерных точек границ	Существующие координаты, м		Измененные (уточненные) координаты, м		Метод определения координат характерной точки	Средняя квадратическая погрешность положения характерной точки (Mt), м	Описание обозначения точки на местности (при наличии)
	X	Y	X	Y			
					метод		отсутствует
411	-	-	488983.17	2364321.20	Картометрический метод	7	Закрепление отсутствует
412	-	-	488982.23	2364334.65	Картометрический метод	7	Закрепление отсутствует
413	-	-	488987.19	2364350.48	Картометрический метод	7	Закрепление отсутствует
414	-	-	489001.36	2364364.64	Картометрический метод	7	Закрепление отсутствует
415	-	-	489004.66	2364373.85	Картометрический метод	7	Закрепление отсутствует
416	-	-	489003.94	2364381.17	Картометрический метод	7	Закрепление отсутствует
417	-	-	488999.69	2364392.04	Картометрический метод	7	Закрепление отсутствует
418	-	-	488994.75	2364422.03	Картометрический метод	7	Закрепление отсутствует
419	-	-	488999.00	2364436.19	Картометрический метод	7	Закрепление отсутствует
420	-	-	489083.67	2364416.52	Картометрический метод	7	Закрепление отсутствует
421	-	-	489202.45	2364558.91	Картометрический метод	7	Закрепление отсутствует
422	-	-	489201.90	2364568.73	Картометрический метод	7	Закрепление отсутствует
423	-	-	489068.22	2364608.28	Картометрический метод	7	Закрепление отсутствует
424	-	-	489122.76	2364784.73	Картометрический метод	7	Закрепление отсутствует
425	-	-	489179.43	2364980.97	Картометрический метод	7	Закрепление отсутствует
426	-	-	489193.62	2365026.32	Картометрический метод	7	Закрепление отсутствует
427	-	-	489221.87	2365106.06	Картометрический метод	7	Закрепление отсутствует
428	-	-	489226.43	2365120.50	Картометрический метод	7	Закрепление отсутствует
429	-	-	489314.55	2365435.58	Картометрический метод	7	Закрепление отсутствует
430	-	-	489456.34	2365867.07	Картометрический метод	7	Закрепление отсутствует
431	-	-	489379.65	2365855.29	Картометрический метод	7	Закрепление отсутствует
432	-	-	489335.40	2365841.51	Картометрический метод	7	Закрепление отсутствует
433	-	-	489309.37	2365824.91	Картометрический метод	7	Закрепление отсутствует
434	-	-	489131.91	2365645.34	Картометрический метод	7	Закрепление отсутствует
435	-	-	489119.82	2365633.11	Картометрический метод	7	Закрепление отсутствует
436	-	-	489106.79	2365619.92	Картометрический метод	7	Закрепление отсутствует
437	-	-	488976.60	2365488.04	Картометрический метод	7	Закрепление отсутствует
438	-	-	488974.85	2365488.56	Картометрический метод	7	Закрепление отсутствует
439	-	-	488974.12	2365485.50	Картометрический метод	7	Закрепление отсутствует
440	-	-	488923.25	2365434.52	Картометрический метод	7	Закрепление отсутствует
441	-	-	488908.24	2365419.34	Картометрический	7	Закрепление

Сведения о местоположении измененных (уточненных) границ объекта							
1. Система координат МСК 47 зона 2							
2. Сведения о характерных точках границ объекта							
Обозначение характерных точек границ	Существующие координаты, м		Измененные (уточненные) координаты, м		Метод определения координат характерной точки	Средняя квадратическая погрешность положения характерной точки (Mt), м	Описание обозначения точки на местности (при наличии)
	X	Y	X	Y			
					метод		отсутствует
442	-	-	488903.48	2365414.06	Картометрический метод	7	Закрепление отсутствует
443	-	-	488813.88	2365354.49	Картометрический метод	7	Закрепление отсутствует
444	-	-	488732.74	2365270.34	Картометрический метод	7	Закрепление отсутствует
445	-	-	488707.99	2365291.58	Картометрический метод	7	Закрепление отсутствует
446	-	-	488701.88	2365284.27	Картометрический метод	7	Закрепление отсутствует
447	-	-	488695.08	2365276.43	Картометрический метод	7	Закрепление отсутствует
448	-	-	488718.62	2365256.56	Картометрический метод	7	Закрепление отсутствует
449	-	-	488592.57	2365129.84	Картометрический метод	7	Закрепление отсутствует
450	-	-	488457.89	2364947.71	Картометрический метод	7	Закрепление отсутствует
451	-	-	488342.91	2364814.12	Картометрический метод	7	Закрепление отсутствует
452	-	-	488277.85	2364753.89	Картометрический метод	7	Закрепление отсутствует
453	-	-	488252.83	2364731.66	Картометрический метод	7	Закрепление отсутствует
454	-	-	488215.08	2364698.12	Картометрический метод	7	Закрепление отсутствует
455	-	-	488201.81	2364686.33	Картометрический метод	7	Закрепление отсутствует
456	-	-	488104.83	2364602.81	Картометрический метод	7	Закрепление отсутствует
457	-	-	488109.70	2364599.98	Картометрический метод	7	Закрепление отсутствует
458	-	-	488114.80	2364591.07	Картометрический метод	7	Закрепление отсутствует
459	-	-	488115.23	2364579.15	Картометрический метод	7	Закрепление отсутствует
460	-	-	488126.58	2364567.69	Картометрический метод	7	Закрепление отсутствует
461	-	-	488128.68	2364554.44	Картометрический метод	7	Закрепление отсутствует
462	-	-	488134.96	2364549.09	Картометрический метод	7	Закрепление отсутствует
463	-	-	488137.72	2364538.42	Картометрический метод	7	Закрепление отсутствует
464	-	-	488143.85	2364526.47	Картометрический метод	7	Закрепление отсутствует
465	-	-	488146.87	2364510.00	Картометрический метод	7	Закрепление отсутствует
466	-	-	488158.76	2364478.72	Картометрический метод	7	Закрепление отсутствует
467	-	-	488164.68	2364465.78	Картометрический метод	7	Закрепление отсутствует
468	-	-	488172.62	2364436.59	Картометрический метод	7	Закрепление отсутствует
469	-	-	488182.75	2364415.95	Картометрический метод	7	Закрепление отсутствует
470	-	-	488188.02	2364401.42	Картометрический метод	7	Закрепление отсутствует
471	-	-	488196.26	2364394.43	Картометрический метод	7	Закрепление отсутствует
472	-	-	488198.94	2364389.37	Картометрический	7	Закрепление

Сведения о местоположении измененных (уточненных) границ объекта							
1. Система координат МСК 47 зона 2							
2. Сведения о характерных точках границ объекта							
Обозначение характерных точек границ	Существующие координаты, м		Измененные (уточненные) координаты, м		Метод определения координат характерной точки	Средняя квадратическая погрешность положения характерной точки (Mt), м	Описание обозначения точки на местности (при наличии)
	X	Y	X	Y			
					метод		отсутствует
473	-	-	488198.78	2364381.97	Картометрический метод	7	Закрепление отсутствует
474	-	-	488203.46	2364376.87	Картометрический метод	7	Закрепление отсутствует
475	-	-	488207.11	2364369.97	Картометрический метод	7	Закрепление отсутствует
476	-	-	488211.84	2364366.46	Картометрический метод	7	Закрепление отсутствует
477	-	-	488221.01	2364347.45	Картометрический метод	7	Закрепление отсутствует
478	-	-	488239.38	2364320.02	Картометрический метод	7	Закрепление отсутствует
479	-	-	488241.19	2364311.37	Картометрический метод	7	Закрепление отсутствует
480	-	-	488259.87	2364279.14	Картометрический метод	7	Закрепление отсутствует
481	-	-	488270.36	2364265.50	Картометрический метод	7	Закрепление отсутствует
482	-	-	488277.14	2364264.14	Картометрический метод	7	Закрепление отсутствует
483	-	-	488289.13	2364246.46	Картометрический метод	7	Закрепление отсутствует
484	-	-	488291.22	2364233.00	Картометрический метод	7	Закрепление отсутствует
485	-	-	488305.15	2364211.48	Картометрический метод	7	Закрепление отсутствует
486	-	-	488329.02	2364188.33	Картометрический метод	7	Закрепление отсутствует
487	-	-	488345.63	2364170.74	Картометрический метод	7	Закрепление отсутствует
488	-	-	488355.04	2364161.72	Картометрический метод	7	Закрепление отсутствует
489	-	-	488369.12	2364138.59	Картометрический метод	7	Закрепление отсутствует
490	-	-	488373.55	2364122.89	Картометрический метод	7	Закрепление отсутствует
491	-	-	488379.88	2364119.74	Картометрический метод	7	Закрепление отсутствует
492	-	-	488393.93	2364103.81	Картометрический метод	7	Закрепление отсутствует
493	-	-	488404.26	2364100.18	Картометрический метод	7	Закрепление отсутствует
494	-	-	488423.22	2364080.94	Картометрический метод	7	Закрепление отсутствует
495	-	-	488457.98	2364051.74	Картометрический метод	7	Закрепление отсутствует
496	-	-	488476.11	2364040.32	Картометрический метод	7	Закрепление отсутствует
497	-	-	488489.89	2364039.21	Картометрический метод	7	Закрепление отсутствует
498	-	-	488501.96	2364023.93	Картометрический метод	7	Закрепление отсутствует
499	-	-	488523.37	2364006.63	Картометрический метод	7	Закрепление отсутствует
500	-	-	488547.52	2363995.08	Картометрический метод	7	Закрепление отсутствует
501	-	-	488562.61	2363990.33	Картометрический метод	7	Закрепление отсутствует
502	-	-	488567.74	2363987.21	Картометрический метод	7	Закрепление отсутствует
503	-	-	488576.53	2363986.41	Картометрический	7	Закрепление

Сведения о местоположении измененных (уточненных) границ объекта							
1. Система координат МСК 47 зона 2							
2. Сведения о характерных точках границ объекта							
Обозначение характерных точек границ	Существующие координаты, м		Измененные (уточненные) координаты, м		Метод определения координат характерной точки	Средняя квадратическая погрешность положения характерной точки (Mt), м	Описание обозначения точки на местности (при наличии)
	X	Y	X	Y			
					метод		отсутствует
504	-	-	488592.96	2363969.43	Картометрический метод	7	Закрепление отсутствует
505	-	-	488605.91	2363967.54	Картометрический метод	7	Закрепление отсутствует
506	-	-	488614.53	2363959.34	Картометрический метод	7	Закрепление отсутствует
507	-	-	488630.56	2363942.96	Картометрический метод	7	Закрепление отсутствует
508	-	-	488644.57	2363934.04	Картометрический метод	7	Закрепление отсутствует
509	-	-	488652.44	2363928.46	Картометрический метод	7	Закрепление отсутствует
510	-	-	488664.99	2363925.98	Картометрический метод	7	Закрепление отсутствует
511	-	-	488684.25	2363910.13	Картометрический метод	7	Закрепление отсутствует
512	-	-	488711.57	2363897.90	Картометрический метод	7	Закрепление отсутствует
513	-	-	488724.76	2363888.60	Картометрический метод	7	Закрепление отсутствует
514	-	-	488736.43	2363882.33	Картометрический метод	7	Закрепление отсутствует
515	-	-	488746.57	2363879.90	Картометрический метод	7	Закрепление отсутствует
516	-	-	488752.24	2363873.77	Картометрический метод	7	Закрепление отсутствует
517	-	-	488778.34	2363868.78	Картометрический метод	7	Закрепление отсутствует
518	-	-	488785.60	2363862.80	Картометрический метод	7	Закрепление отсутствует
519	-	-	488791.95	2363851.86	Картометрический метод	7	Закрепление отсутствует
520	-	-	488809.99	2363844.24	Картометрический метод	7	Закрепление отсутствует
521	-	-	488851.31	2363822.70	Картометрический метод	7	Закрепление отсутствует
522	-	-	488902.11	2363803.93	Картометрический метод	7	Закрепление отсутствует
523	-	-	488906.85	2363796.71	Картометрический метод	7	Закрепление отсутствует
524	-	-	488907.67	2363792.91	Картометрический метод	7	Закрепление отсутствует
525	-	-	488908.88	2363792.21	Картометрический метод	7	Закрепление отсутствует
526	-	-	488918.78	2363784.49	Картометрический метод	7	Закрепление отсутствует
527	-	-	488932.55	2363779.07	Картометрический метод	7	Закрепление отсутствует
528	-	-	488951.89	2363775.93	Картометрический метод	7	Закрепление отсутствует
529	-	-	488965.74	2363773.12	Картометрический метод	7	Закрепление отсутствует
530	-	-	488967.93	2363769.10	Картометрический метод	7	Закрепление отсутствует
531	-	-	488968.87	2363768.50	Картометрический метод	7	Закрепление отсутствует
532	-	-	488972.50	2363764.71	Картометрический метод	7	Закрепление отсутствует
533	-	-	488989.64	2363757.43	Картометрический метод	7	Закрепление отсутствует
534	-	-	489013.47	2363749.05	Картометрический	7	Закрепление

Сведения о местоположении измененных (уточненных) границ объекта							
1. Система координат МСК 47 зона 2							
2. Сведения о характерных точках границ объекта							
Обозначение характерных точек границ	Существующие координаты, м		Измененные (уточненные) координаты, м		Метод определения координат характерной точки	Средняя квадратическая погрешность положения характерной точки (Mt), м	Описание обозначения точки на местности (при наличии)
	X	Y	X	Y			
					метод		отсутствует
535	-	-	489036.28	2363743.21	Картометрический метод	7	Закрепление отсутствует
536	-	-	489050.78	2363738.46	Картометрический метод	7	Закрепление отсутствует
537	-	-	489087.08	2363724.83	Картометрический метод	7	Закрепление отсутствует
538	-	-	489102.18	2363719.70	Картометрический метод	7	Закрепление отсутствует
539	-	-	489108.66	2363714.14	Картометрический метод	7	Закрепление отсутствует
540	-	-	489127.19	2363711.12	Картометрический метод	7	Закрепление отсутствует
541	-	-	489141.89	2363706.58	Картометрический метод	7	Закрепление отсутствует
542	-	-	489162.66	2363704.71	Картометрический метод	7	Закрепление отсутствует
543	-	-	489173.71	2363698.25	Картометрический метод	7	Закрепление отсутствует
544	-	-	489201.87	2363686.61	Картометрический метод	7	Закрепление отсутствует
545	-	-	489223.14	2363680.92	Картометрический метод	7	Закрепление отсутствует
546	-	-	489247.52	2363670.36	Картометрический метод	7	Закрепление отсутствует
547	-	-	489287.27	2363658.85	Картометрический метод	7	Закрепление отсутствует
548	-	-	489332.40	2363646.42	Картометрический метод	7	Закрепление отсутствует
549	-	-	489374.28	2363631.67	Картометрический метод	7	Закрепление отсутствует
550	-	-	489436.77	2363608.23	Картометрический метод	7	Закрепление отсутствует
551	-	-	489532.54	2363570.04	Картометрический метод	7	Закрепление отсутствует
552	-	-	489587.12	2363550.38	Картометрический метод	7	Закрепление отсутствует
553	-	-	489645.73	2363532.44	Картометрический метод	7	Закрепление отсутствует
554	-	-	489718.27	2363510.99	Картометрический метод	7	Закрепление отсутствует
555	-	-	489743.39	2363507.01	Картометрический метод	7	Закрепление отсутствует
556	-	-	489763.05	2363500.36	Картометрический метод	7	Закрепление отсутствует
557	-	-	489774.00	2363498.11	Картометрический метод	7	Закрепление отсутствует
558	-	-	489778.34	2363495.41	Картометрический метод	7	Закрепление отсутствует
559	-	-	489792.96	2363495.88	Картометрический метод	7	Закрепление отсутствует
560	-	-	489799.68	2363492.12	Картометрический метод	7	Закрепление отсутствует
561	-	-	489809.33	2363494.10	Картометрический метод	7	Закрепление отсутствует
562	-	-	489844.91	2363492.69	Картометрический метод	7	Закрепление отсутствует
563	-	-	489851.44	2363489.34	Картометрический метод	7	Закрепление отсутствует
564	-	-	489859.72	2363492.96	Картометрический метод	7	Закрепление отсутствует
565	-	-	489870.92	2363492.70	Картометрический	7	Закрепление

Сведения о местоположении измененных (уточненных) границ объекта							
1. Система координат МСК 47 зона 2							
2. Сведения о характерных точках границ объекта							
Обозначение характерных точек границ	Существующие координаты, м		Измененные (уточненные) координаты, м		Метод определения координат характерной точки	Средняя квадратическая погрешность положения характерной точки (Mt), м	Описание обозначения точки на местности (при наличии)
	X	Y	X	Y			
					метод		отсутствует
566	-	-	489881.39	2363495.87	Картометрический метод	7	Закрепление отсутствует
567	-	-	489900.17	2363494.64	Картометрический метод	7	Закрепление отсутствует
568	-	-	489936.47	2363498.21	Картометрический метод	7	Закрепление отсутствует
569	-	-	489996.38	2363501.85	Картометрический метод	7	Закрепление отсутствует
570	-	-	490008.29	2363506.58	Картометрический метод	7	Закрепление отсутствует
571	-	-	490043.35	2363508.78	Картометрический метод	7	Закрепление отсутствует
572	-	-	490093.69	2363514.04	Картометрический метод	7	Закрепление отсутствует
573	-	-	490103.61	2363510.20	Картометрический метод	7	Закрепление отсутствует
574	-	-	490145.23	2363510.46	Картометрический метод	7	Закрепление отсутствует
575	-	-	490175.27	2363511.58	Картометрический метод	7	Закрепление отсутствует
576	-	-	490218.40	2363516.40	Картометрический метод	7	Закрепление отсутствует
577	-	-	490238.85	2363518.13	Картометрический метод	7	Закрепление отсутствует
578	-	-	490278.42	2363516.43	Картометрический метод	7	Закрепление отсутствует
579	-	-	490307.33	2363520.78	Картометрический метод	7	Закрепление отсутствует
580	-	-	490348.37	2363521.44	Картометрический метод	7	Закрепление отсутствует
581	-	-	490370.89	2363517.73	Картометрический метод	7	Закрепление отсутствует
582	-	-	490429.21	2363521.80	Картометрический метод	7	Закрепление отсутствует
583	-	-	490474.70	2363524.97	Картометрический метод	7	Закрепление отсутствует
584	-	-	490510.10	2363524.56	Картометрический метод	7	Закрепление отсутствует
585	-	-	490536.02	2363529.38	Картометрический метод	7	Закрепление отсутствует
586	-	-	490620.90	2363531.25	Картометрический метод	7	Закрепление отсутствует
587	-	-	490689.46	2363528.49	Картометрический метод	7	Закрепление отсутствует
588	-	-	490726.61	2363525.43	Картометрический метод	7	Закрепление отсутствует
589	-	-	490753.17	2363523.02	Картометрический метод	7	Закрепление отсутствует
590	-	-	490809.68	2363518.34	Картометрический метод	7	Закрепление отсутствует
591	-	-	490838.57	2363513.08	Картометрический метод	7	Закрепление отсутствует
592	-	-	490857.86	2363507.64	Картометрический метод	7	Закрепление отсутствует
593	-	-	490888.78	2363503.53	Картометрический метод	7	Закрепление отсутствует
594	-	-	490932.74	2363492.53	Картометрический метод	7	Закрепление отсутствует
595	-	-	490956.81	2363486.18	Картометрический метод	7	Закрепление отсутствует
596	-	-	490974.02	2363485.79	Картометрический	7	Закрепление

Сведения о местоположении измененных (уточненных) границ объекта							
1. Система координат МСК 47 зона 2							
2. Сведения о характерных точках границ объекта							
Обозначение характерных точек границ	Существующие координаты, м		Измененные (уточненные) координаты, м		Метод определения координат характерной точки	Средняя квадратическая погрешность положения характерной точки (Mt), м	Описание обозначения точки на местности (при наличии)
	X	Y	X	Y			
					метод		отсутствует
597	490989.52	2363490.24	490989.52	2363490.24	Картометрический метод	7	Закрепление отсутствует
598	490974.01	2363485.79	491039.42	2363485.10	Картометрический метод	7	Закрепление отсутствует
185	491071.21	2363483.53	491071.20	2363483.53	Картометрический метод	7	Закрепление отсутствует
							-
599	490305.53	2362820.33	487942.48	2364888.66	Картометрический метод	7	Закрепление отсутствует
600	490305.39	2362820.69	487968.35	2364906.25	Картометрический метод	7	Закрепление отсутствует
601	490179.06	2362817.17	488085.33	2364948.60	Картометрический метод	7	Закрепление отсутствует
602	490029.87	2362811.56	488094.15	2364953.81	Картометрический метод	7	Закрепление отсутствует
603	489859.65	2362804.94	488122.94	2364970.82	Картометрический метод	7	Закрепление отсутствует
604	489665.89	2362796.84	488165.46	2364995.94	Картометрический метод	7	Закрепление отсутствует
605	489496.16	2362790.20	488189.06	2365009.88	Картометрический метод	7	Закрепление отсутствует
606	489362.99	2362784.73	488306.30	2365090.90	Картометрический метод	7	Закрепление отсутствует
607	489221.79	2362778.44	488425.13	2365185.76	Картометрический метод	7	Закрепление отсутствует
608	489117.14	2362817.84	488636.26	2365337.94	Картометрический метод	7	Закрепление отсутствует
609	489025.85	2362850.43	488642.99	2365344.62	Картометрический метод	7	Закрепление отсутствует
610	488846.77	2362916.03	488647.00	2365348.26	Картометрический метод	7	Закрепление отсутствует
611	488747.37	2362950.42	488653.62	2365344.71	Картометрический метод	7	Закрепление отсутствует
612	488728.15	2362955.93	488656.19	2365346.91	Картометрический метод	7	Закрепление отсутствует
613	488724.42	2362956.72	488720.95	2365402.37	Картометрический метод	7	Закрепление отсутствует
614	488722.00	2362957.61	488724.48	2365396.89	Картометрический метод	7	Закрепление отсутствует
615	488697.94	2362964.40	488831.99	2365485.66	Картометрический метод	7	Закрепление отсутствует
616	488669.76	2362973.11	488871.19	2365545.98	Картометрический метод	7	Закрепление отсутствует
617	488605.61	2362997.64	488892.99	2365620.94	Картометрический метод	7	Закрепление отсутствует
618	488561.56	2363012.63	488916.99	2365646.05	Картометрический метод	7	Закрепление отсутствует
619	488354.58	2363079.20	488939.33	2365624.85	Картометрический метод	7	Закрепление отсутствует
620	488198.11	2363126.77	488914.26	2365598.64	Картометрический метод	7	Закрепление отсутствует
621	488041.64	2363174.86	488928.95	2365583.77	Картометрический метод	7	Закрепление отсутствует
622	487893.74	2363181.72	488994.87	2365650.30	Картометрический метод	7	Закрепление отсутствует
623	487780.78	2363185.80	489007.98	2365658.32	Картометрический метод	7	Закрепление отсутствует
624	487598.59	2363180.44	488990.05	2365670.65	Картометрический метод	7	Закрепление отсутствует
625	487423.92	2363176.41	489089.76	2365775.18	Картометрический метод	7	Закрепление отсутствует

Сведения о местоположении измененных (уточненных) границ объекта							
1. Система координат МСК 47 зона 2							
2. Сведения о характерных точках границ объекта							
Обозначение характерных точек границ	Существующие координаты, м		Измененные (уточненные) координаты, м		Метод определения координат характерной точки	Средняя квадратическая погрешность положения характерной точки (Mt), м	Описание обозначения точки на местности (при наличии)
	X	Y	X	Y			
626	487265.27	2363172.52	489097.59	2365768.05	Картометрический метод	7	Закрепление отсутствует
627	487074.58	2363167.86	489166.37	2365844.52	Картометрический метод	7	Закрепление отсутствует
628	486937.87	2363160.47	489184.80	2365837.19	Картометрический метод	7	Закрепление отсутствует
629	486790.05	2363153.73	489235.98	2365891.15	Картометрический метод	7	Закрепление отсутствует
630	486784.33	2363161.36	489573.50	2366238.83	Картометрический метод	7	Закрепление отсутствует
631	486769.37	2363163.71	489324.02	2366157.82	Картометрический метод	7	Закрепление отсутствует
632	486744.54	2363171.78	488978.80	2365802.54	Картометрический метод	7	Закрепление отсутствует
633	486714.41	2363188.46	488616.15	2365429.64	Картометрический метод	7	Закрепление отсутствует
634	486670.51	2363215.48	488414.66	2365499.25	Картометрический метод	7	Закрепление отсутствует
635	486648.78	2363227.48	488298.03	2365539.67	Картометрический метод	7	Закрепление отсутствует
636	486581.32	2363239.61	488181.40	2365580.09	Картометрический метод	7	Закрепление отсутствует
637	486574.15	2363241.18	488114.04	2365603.04	Картометрический метод	7	Закрепление отсутствует
638	486410.71	2363246.40	488040.82	2365627.97	Картометрический метод	7	Закрепление отсутствует
639	486418.70	2363254.91	488042.33	2365631.50	Картометрический метод	7	Закрепление отсутствует
640	486424.22	2363260.55	488031.33	2365635.33	Картометрический метод	7	Закрепление отсутствует
641	486416.54	2363267.95	488026.70	2365632.78	Картометрический метод	7	Закрепление отсутствует
642	486491.34	2363345.86	487978.39	2365649.24	Картометрический метод	7	Закрепление отсутствует
643	486558.44	2363433.93	487804.71	2365710.22	Картометрический метод	7	Закрепление отсутствует
644	486700.67	2363581.69	487808.43	2365742.15	Картометрический метод	7	Закрепление отсутствует
645	486913.40	2363803.71	487748.15	2365929.97	Картометрический метод	7	Закрепление отсутствует
646	487042.87	2363938.19	487745.85	2365937.15	Картометрический метод	7	Закрепление отсутствует
647	487080.06	2363976.78	487882.22	2365995.08	Картометрический метод	7	Закрепление отсутствует
648	487085.64	2363971.73	487962.59	2366050.14	Картометрический метод	7	Закрепление отсутствует
649	487101.83	2363962.56	487972.67	2366057.05	Картометрический метод	7	Закрепление отсутствует
650	487116.25	2363957.57	487979.26	2366126.42	Картометрический метод	7	Закрепление отсутствует
651	487121.32	2363955.75	487719.00	2366515.50	Картометрический метод	7	Закрепление отсутствует
652	487124.42	2363949.88	487687.94	2366714.00	Картометрический метод	7	Закрепление отсутствует
653	487196.88	2363993.52	487685.37	2366730.36	Картометрический метод	7	Закрепление отсутствует
654	487344.97	2364091.59	487624.42	2366953.34	Картометрический метод	7	Закрепление отсутствует
655	487441.46	2364155.52	487439.84	2367194.64	Картометрический метод	7	Закрепление отсутствует
656	487492.04	2364188.97	487414.52	2367224.72	Картометрический метод	7	Закрепление отсутствует

Сведения о местоположении измененных (уточненных) границ объекта							
1. Система координат МСК 47 зона 2							
2. Сведения о характерных точках границ объекта							
Обозначение характерных точек границ	Существующие координаты, м		Измененные (уточненные) координаты, м		Метод определения координат характерной точки	Средняя квадратическая погрешность положения характерной точки (Mt), м	Описание обозначения точки на местности (при наличии)
	X	Y	X	Y			
657	487545.24	2364218.58	487426.98	2367310.98	Картометрический метод	7	Закрепление отсутствует
658	487589.19	2364242.19	487392.97	2367355.27	Картометрический метод	7	Закрепление отсутствует
659	487606.77	2364249.49	487375.19	2367430.70	Картометрический метод	7	Закрепление отсутствует
660	487596.70	2364268.63	487308.77	2367391.70	Картометрический метод	7	Закрепление отсутствует
661	487594.54	2364279.39	487291.89	2367463.11	Картометрический метод	7	Закрепление отсутствует
662	487599.18	2364289.68	487274.23	2367478.52	Картометрический метод	7	Закрепление отсутствует
663	487617.80	2364307.86	487263.21	2367477.77	Картометрический метод	7	Закрепление отсутствует
664	487629.78	2364306.59	487169.46	2367407.17	Картометрический метод	7	Закрепление отсутствует
665	487655.67	2364283.99	487165.30	2367408.46	Картометрический метод	7	Закрепление отсутствует
666	487672.07	2364283.42	487147.19	2367391.20	Картометрический метод	7	Закрепление отсутствует
667	487690.04	2364299.42	487144.02	2367388.25	Картометрический метод	7	Закрепление отсутствует
668	487717.22	2364310.70	487104.47	2367430.76	Картометрический метод	7	Закрепление отсутствует
669	487749.10	2364341.58	487106.72	2367437.11	Картометрический метод	7	Закрепление отсутствует
670	487753.97	2364339.48	487138.00	2367453.31	Картометрический метод	7	Закрепление отсутствует
671	487767.87	2364338.66	487190.57	2367485.92	Картометрический метод	7	Закрепление отсутствует
672	487776.87	2364343.16	487215.24	2367502.07	Картометрический метод	7	Закрепление отсутствует
673	487788.45	2364359.40	487247.49	2367529.96	Картометрический метод	7	Закрепление отсутствует
674	487806.12	2364371.00	487267.35	2367549.91	Картометрический метод	7	Закрепление отсутствует
675	487781.92	2364382.34	487279.62	2367570.24	Картометрический метод	7	Закрепление отсутствует
676	487945.50	2364478.61	487311.27	2367607.14	Картометрический метод	7	Закрепление отсутствует
677	487960.12	2364447.77	487344.34	2367662.40	Картометрический метод	7	Закрепление отсутствует
678	487984.82	2364412.20	487355.22	2367682.96	Картометрический метод	7	Закрепление отсутствует
679	487994.89	2364392.97	487361.99	2367708.22	Картометрический метод	7	Закрепление отсутствует
680	487997.00	2364375.91	487363.11	2367722.20	Картометрический метод	7	Закрепление отсутствует
681	488029.85	2364324.65	487369.35	2367740.67	Картометрический метод	7	Закрепление отсутствует
682	488033.90	2364305.04	487370.95	2367749.63	Картометрический метод	7	Закрепление отсутствует
683	488050.41	2364282.66	487393.22	2367796.84	Картометрический метод	7	Закрепление отсутствует
684	488093.58	2364201.65	487401.26	2367807.07	Картометрический метод	7	Закрепление отсутствует
685	488128.94	2364151.31	487407.15	2367828.54	Картометрический метод	7	Закрепление отсутствует
686	488144.30	2364122.46	487420.27	2367850.65	Картометрический метод	7	Закрепление отсутствует
687	488160.36	2364103.09	487425.40	2367865.54	Картометрический метод	7	Закрепление отсутствует

Сведения о местоположении измененных (уточненных) границ объекта							
1. Система координат МСК 47 зона 2							
2. Сведения о характерных точках границ объекта							
Обозначение характерных точек границ	Существующие координаты, м		Измененные (уточненные) координаты, м		Метод определения координат характерной точки	Средняя квадратическая погрешность положения характерной точки (Mt), м	Описание обозначения точки на местности (при наличии)
	X	Y	X	Y			
688	488172.42	2364083.30	487404.59	2367878.82	Картометрический метод	7	Закрепление отсутствует
689	488179.76	2364076.13	487345.30	2367932.77	Картометрический метод	7	Закрепление отсутствует
690	488189.41	2364060.40	487338.84	2367924.13	Картометрический метод	7	Закрепление отсутствует
691	488205.41	2364038.53	487315.26	2367892.52	Картометрический метод	7	Закрепление отсутствует
692	488221.10	2364024.67	487298.59	2367875.30	Картометрический метод	7	Закрепление отсутствует
693	488244.00	2363998.14	487293.11	2367869.27	Картометрический метод	7	Закрепление отсутствует
694	488308.65	2363937.64	487274.36	2367852.11	Картометрический метод	7	Закрепление отсутствует
695	488322.32	2363922.32	487212.32	2367794.38	Картометрический метод	7	Закрепление отсутствует
696	488337.48	2363907.47	487190.10	2367780.56	Картометрический метод	7	Закрепление отсутствует
697	488383.49	2363862.90	487175.09	2367771.86	Картометрический метод	7	Закрепление отсутствует
698	488425.09	2363822.94	487165.18	2367766.44	Картометрический метод	7	Закрепление отсутствует
699	488453.64	2363802.78	487161.32	2367764.34	Картометрический метод	7	Закрепление отсутствует
700	488467.50	2363791.86	487153.01	2367759.81	Картометрический метод	7	Закрепление отсутствует
701	488483.32	2363774.70	487127.49	2367746.44	Картометрический метод	7	Закрепление отсутствует
702	488507.41	2363752.14	487069.33	2367714.22	Картометрический метод	7	Закрепление отсутствует
703	488535.21	2363729.50	487037.85	2367700.63	Картометрический метод	7	Закрепление отсутствует
704	488546.61	2363724.74	487033.81	2367699.03	Картометрический метод	7	Закрепление отсутствует
705	488565.82	2363711.79	487029.62	2367696.14	Картометрический метод	7	Закрепление отсутствует
706	488578.66	2363704.50	487024.76	2367691.23	Картометрический метод	7	Закрепление отсутствует
707	488595.00	2363692.62	487019.68	2367685.71	Картометрический метод	7	Закрепление отсутствует
708	488607.34	2363689.74	487015.17	2367680.51	Картометрический метод	7	Закрепление отсутствует
709	488652.13	2363653.50	486999.45	2367656.47	Картометрический метод	7	Закрепление отсутствует
710	488690.97	2363628.21	486994.67	2367659.58	Картометрический метод	7	Закрепление отсутствует
711	488708.93	2363608.80	486991.59	2367658.82	Картометрический метод	7	Закрепление отсутствует
712	488720.67	2363605.73	486983.36	2367646.44	Картометрический метод	7	Закрепление отсутствует
713	488736.36	2363591.76	486983.49	2367645.47	Картометрический метод	7	Закрепление отсутствует
714	488757.80	2363589.07	486980.11	2367640.60	Картометрический метод	7	Закрепление отсутствует
715	488801.83	2363554.46	486979.89	2367636.67	Картометрический метод	7	Закрепление отсутствует
716	488811.74	2363550.43	486977.74	2367634.00	Картометрический метод	7	Закрепление отсутствует
717	488834.51	2363548.11	486976.49	2367634.11	Картометрический метод	7	Закрепление отсутствует
718	488843.94	2363545.00	486956.92	2367607.53	Картометрический метод	7	Закрепление отсутствует

Сведения о местоположении измененных (уточненных) границ объекта							
1. Система координат МСК 47 зона 2							
2. Сведения о характерных точках границ объекта							
Обозначение характерных точек границ	Существующие координаты, м		Измененные (уточненные) координаты, м		Метод определения координат характерной точки	Средняя квадратическая погрешность положения характерной точки (Mt), м	Описание обозначения точки на местности (при наличии)
	X	Y	X	Y			
719	488858.43	2363522.16	486947.26	2367595.30	Картометрический метод	7	Закрепление отсутствует
720	488911.59	2363484.43	486947.19	2367591.71	Картометрический метод	7	Закрепление отсутствует
721	488943.63	2363463.69	486932.30	2367605.41	Картометрический метод	7	Закрепление отсутствует
722	488955.83	2363450.42	486931.03	2367606.66	Картометрический метод	7	Закрепление отсутствует
723	488975.05	2363437.47	486935.03	2367607.25	Картометрический метод	7	Закрепление отсутствует
724	489012.89	2363408.09	486938.24	2367608.53	Картометрический метод	7	Закрепление отсутствует
725	489046.97	2363389.31	486941.59	2367610.53	Картометрический метод	7	Закрепление отсутствует
726	489071.22	2363377.26	486944.15	2367612.91	Картометрический метод	7	Закрепление отсутствует
727	489138.84	2363337.70	486966.38	2367642.62	Картометрический метод	7	Закрепление отсутствует
728	489144.11	2363327.58	486995.42	2367686.61	Картометрический метод	7	Закрепление отсутствует
729	489159.56	2363325.23	486997.12	2367689.20	Картометрический метод	7	Закрепление отсутствует
730	489180.35	2363315.25	486977.30	2367722.89	Картометрический метод	7	Закрепление отсутствует
731	489192.54	2363301.47	486901.03	2367782.45	Картометрический метод	7	Закрепление отсутствует
732	489230.45	2363297.10	486837.69	2367804.10	Картометрический метод	7	Закрепление отсутствует
733	489287.37	2363270.79	486795.92	2367799.39	Картометрический метод	7	Закрепление отсутствует
734	489309.31	2363267.79	486701.94	2367788.93	Картометрический метод	7	Закрепление отсутствует
735	489346.63	2363258.94	486667.37	2367815.28	Картометрический метод	7	Закрепление отсутствует
736	489361.36	2363247.10	486662.47	2367819.02	Картометрический метод	7	Закрепление отсутствует
737	489390.26	2363241.94	486634.91	2367840.77	Картометрический метод	7	Закрепление отсутствует
738	489427.01	2363230.10	486609.52	2367860.64	Картометрический метод	7	Закрепление отсутствует
739	489453.19	2363216.00	486601.48	2367866.53	Картометрический метод	7	Закрепление отсутствует
740	489492.38	2363201.60	486597.80	2367869.45	Картометрический метод	7	Закрепление отсутствует
741	489519.01	2363184.49	486588.84	2367876.64	Картометрический метод	7	Закрепление отсутствует
742	489552.95	2363181.71	486575.28	2367856.29	Картометрический метод	7	Закрепление отсутствует
743	489568.21	2363170.86	486582.92	2367831.90	Картометрический метод	7	Закрепление отсутствует
744	489589.59	2363164.87	486606.13	2367805.97	Картометрический метод	7	Закрепление отсутствует
745	489620.39	2363155.67	486613.03	2367792.60	Картометрический метод	7	Закрепление отсутствует
746	489664.67	2363145.15	486622.42	2367782.59	Картометрический метод	7	Закрепление отсутствует
747	489709.39	2363132.13	486623.12	2367769.47	Картометрический метод	7	Закрепление отсутствует
748	489742.92	2363132.87	486635.05	2367740.39	Картометрический метод	7	Закрепление отсутствует
749	489750.79	2363126.68	486704.52	2367667.27	Картометрический метод	7	Закрепление отсутствует

Сведения о местоположении измененных (уточненных) границ объекта							
1. Система координат МСК 47 зона 2							
2. Сведения о характерных точках границ объекта							
Обозначение характерных точек границ	Существующие координаты, м		Измененные (уточненные) координаты, м		Метод определения координат характерной точки	Средняя квадратическая погрешность положения характерной точки (Mt), м	Описание обозначения точки на местности (при наличии)
	X	Y	X	Y			
750	489760.70	2363122.96	486727.57	2367647.24	Картометрический метод	7	Закрепление отсутствует
751	489775.86	2363129.61	486747.20	2367630.29	Картометрический метод	7	Закрепление отсутствует
752	489807.63	2363118.89	486836.59	2367536.21	Картометрический метод	7	Закрепление отсутствует
753	489821.63	2363118.57	486857.95	2367507.72	Картометрический метод	7	Закрепление отсутствует
754	489877.05	2363114.31	486887.68	2367477.73	Картометрический метод	7	Закрепление отсутствует
755	489936.06	2363113.46	486904.45	2367458.34	Картометрический метод	7	Закрепление отсутствует
756	489988.12	2363115.28	486949.84	2367413.29	Картометрический метод	7	Закрепление отсутствует
757	490027.91	2363122.98	486975.86	2367387.09	Картометрический метод	7	Закрепление отсутствует
758	490024.23	2363058.04	486987.89	2367379.60	Картометрический метод	7	Закрепление отсутствует
759	490140.11	2363011.58	486995.70	2367370.82	Картометрический метод	7	Закрепление отсутствует
760	490127.74	2362973.54	487003.00	2367357.85	Картометрический метод	7	Закрепление отсутствует
761	490322.65	2362895.38	487043.97	2367311.50	Картометрический метод	7	Закрепление отсутствует
762	-	-	487053.10	2367308.50	Картометрический метод	7	Закрепление отсутствует
763	-	-	487070.21	2367286.49	Картометрический метод	7	Закрепление отсутствует
764	-	-	487116.56	2367230.61	Картометрический метод	7	Закрепление отсутствует
765	-	-	487146.57	2367186.92	Картометрический метод	7	Закрепление отсутствует
766	-	-	487156.15	2367176.89	Картометрический метод	7	Закрепление отсутствует
767	-	-	487172.83	2367145.09	Картометрический метод	7	Закрепление отсутствует
768	-	-	487213.72	2367077.94	Картометрический метод	7	Закрепление отсутствует
769	-	-	487219.23	2367073.82	Картометрический метод	7	Закрепление отсутствует
770	-	-	487247.72	2367068.57	Картометрический метод	7	Закрепление отсутствует
771	-	-	487252.49	2367066.86	Картометрический метод	7	Закрепление отсутствует
772	-	-	487253.78	2367062.02	Картометрический метод	7	Закрепление отсутствует
773	-	-	487251.99	2367053.66	Картометрический метод	7	Закрепление отсутствует
774	-	-	487242.82	2367037.86	Картометрический метод	7	Закрепление отсутствует
775	-	-	487241.29	2367032.10	Картометрический метод	7	Закрепление отсутствует
776	-	-	487255.29	2367005.37	Картометрический метод	7	Закрепление отсутствует
777	-	-	487270.91	2366980.21	Картометрический метод	7	Закрепление отсутствует
778	-	-	487285.89	2366943.44	Картометрический метод	7	Закрепление отсутствует
779	-	-	487294.92	2366926.83	Картометрический метод	7	Закрепление отсутствует
780	-	-	487308.22	2366869.71	Картометрический метод	7	Закрепление отсутствует

Сведения о местоположении измененных (уточненных) границ объекта							
1. Система координат МСК 47 зона 2							
2. Сведения о характерных точках границ объекта							
Обозначение характерных точек границ	Существующие координаты, м		Измененные (уточненные) координаты, м		Метод определения координат характерной точки	Средняя квадратическая погрешность положения характерной точки (Mt), м	Описание обозначения точки на местности (при наличии)
	X	Y	X	Y			
781	-	-	487327.48	2366792.83	Картометрический метод	7	Закрепление отсутствует
782	-	-	487340.30	2366740.72	Картометрический метод	7	Закрепление отсутствует
783	-	-	487337.36	2366664.15	Картометрический метод	7	Закрепление отсутствует
784	-	-	487330.61	2366631.30	Картометрический метод	7	Закрепление отсутствует
785	-	-	487331.24	2366624.08	Картометрический метод	7	Закрепление отсутствует
786	-	-	487339.84	2366615.08	Картометрический метод	7	Закрепление отсутствует
787	-	-	487343.76	2366602.39	Картометрический метод	7	Закрепление отсутствует
788	-	-	487341.38	2366559.63	Картометрический метод	7	Закрепление отсутствует
789	-	-	487338.12	2366495.27	Картометрический метод	7	Закрепление отсутствует
790	-	-	487341.33	2366460.78	Картометрический метод	7	Закрепление отсутствует
791	-	-	487341.47	2366440.57	Картометрический метод	7	Закрепление отсутствует
792	-	-	487336.62	2366403.26	Картометрический метод	7	Закрепление отсутствует
793	-	-	487326.90	2366354.07	Картометрический метод	7	Закрепление отсутствует
794	-	-	487315.97	2366305.10	Картометрический метод	7	Закрепление отсутствует
795	-	-	487289.58	2366235.27	Картометрический метод	7	Закрепление отсутствует
796	-	-	487262.18	2366174.47	Картометрический метод	7	Закрепление отсутствует
797	-	-	487255.79	2366157.61	Картометрический метод	7	Закрепление отсутствует
798	-	-	487247.09	2366144.40	Картометрический метод	7	Закрепление отсутствует
799	-	-	487243.37	2366130.28	Картометрический метод	7	Закрепление отсутствует
800	-	-	487237.36	2366121.21	Картометрический метод	7	Закрепление отсутствует
801	-	-	487227.93	2366111.02	Картометрический метод	7	Закрепление отсутствует
802	-	-	487208.42	2366072.05	Картометрический метод	7	Закрепление отсутствует
803	-	-	487195.81	2366027.51	Картометрический метод	7	Закрепление отсутствует
804	-	-	487187.60	2366000.70	Картометрический метод	7	Закрепление отсутствует
805	-	-	487187.11	2365987.89	Картометрический метод	7	Закрепление отсутствует
806	-	-	487178.75	2365972.69	Картометрический метод	7	Закрепление отсутствует
807	-	-	487174.44	2365959.18	Картометрический метод	7	Закрепление отсутствует
808	-	-	487160.27	2365934.09	Картометрический метод	7	Закрепление отсутствует
809	-	-	487140.46	2365903.13	Картометрический метод	7	Закрепление отсутствует
810	-	-	487132.22	2365884.31	Картометрический метод	7	Закрепление отсутствует
811	-	-	487105.58	2365838.89	Картометрический метод	7	Закрепление отсутствует

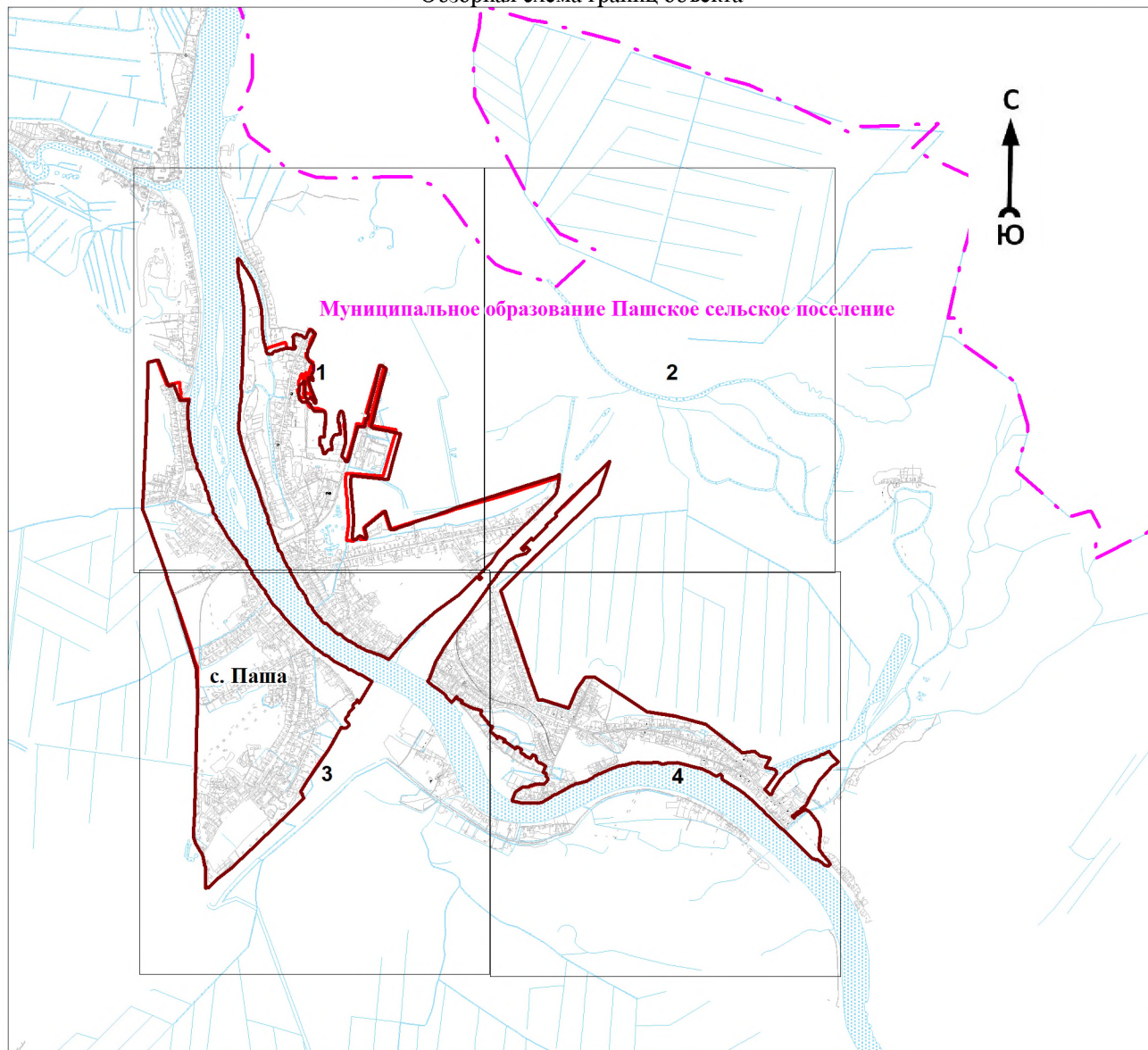
Сведения о местоположении измененных (уточненных) границ объекта							
1. Система координат МСК 47 зона 2							
2. Сведения о характерных точках границ объекта							
Обозначение характерных точек границ	Существующие координаты, м		Измененные (уточненные) координаты, м		Метод определения координат характерной точки	Средняя квадратическая погрешность положения характерной точки (Mt), м	Описание обозначения точки на местности (при наличии)
	X	Y	X	Y			
812	-	-	487105.15	2365829.09	Картометрический метод	7	Закрепление отсутствует
813	-	-	487084.91	2365801.15	Картометрический метод	7	Закрепление отсутствует
814	-	-	487049.54	2365741.54	Картометрический метод	7	Закрепление отсутствует
815	-	-	487040.64	2365710.73	Картометрический метод	7	Закрепление отсутствует
816	-	-	487041.94	2365626.85	Картометрический метод	7	Закрепление отсутствует
817	-	-	487046.47	2365575.73	Картометрический метод	7	Закрепление отсутствует
818	-	-	487060.04	2365521.80	Картометрический метод	7	Закрепление отсутствует
819	-	-	487061.08	2365518.22	Картометрический метод	7	Закрепление отсутствует
820	-	-	487126.81	2365540.63	Картометрический метод	7	Закрепление отсутствует
821	-	-	487158.55	2365590.53	Картометрический метод	7	Закрепление отсутствует
822	-	-	487161.42	2365637.28	Картометрический метод	7	Закрепление отсутствует
823	-	-	487170.18	2365653.29	Картометрический метод	7	Закрепление отсутствует
824	-	-	487173.55	2365669.42	Картометрический метод	7	Закрепление отсутствует
825	-	-	487178.86	2365683.21	Картометрический метод	7	Закрепление отсутствует
826	-	-	487185.88	2365719.06	Картометрический метод	7	Закрепление отсутствует
827	-	-	487181.32	2365738.37	Картометрический метод	7	Закрепление отсутствует
828	-	-	487182.84	2365752.34	Картометрический метод	7	Закрепление отсутствует
829	-	-	487186.17	2365758.27	Картометрический метод	7	Закрепление отсутствует
830	-	-	487197.61	2365768.81	Картометрический метод	7	Закрепление отсутствует
831	-	-	487220.51	2365781.30	Картометрический метод	7	Закрепление отсутствует
832	-	-	487235.38	2365775.56	Картометрический метод	7	Закрепление отсутствует
833	-	-	487245.41	2365767.73	Картометрический метод	7	Закрепление отсутствует
834	-	-	487258.86	2365769.82	Картометрический метод	7	Закрепление отсутствует
835	-	-	487261.22	2365768.17	Картометрический метод	7	Закрепление отсутствует
836	-	-	487270.84	2365744.20	Картометрический метод	7	Закрепление отсутствует
837	-	-	487318.57	2365764.41	Картометрический метод	7	Закрепление отсутствует
838	-	-	487335.78	2365737.83	Картометрический метод	7	Закрепление отсутствует
839	-	-	487338.17	2365732.14	Картометрический метод	7	Закрепление отсутствует
840	-	-	487336.87	2365717.37	Картометрический метод	7	Закрепление отсутствует
841	-	-	487358.31	2365699.84	Картометрический метод	7	Закрепление отсутствует
842	-	-	487371.90	2365699.33	Картометрический метод	7	Закрепление отсутствует

Сведения о местоположении измененных (уточненных) границ объекта							
1. Система координат МСК 47 зона 2							
2. Сведения о характерных точках границ объекта							
Обозначение характерных точек границ	Существующие координаты, м		Измененные (уточненные) координаты, м		Метод определения координат характерной точки	Средняя квадратическая погрешность положения характерной точки (Mt), м	Описание обозначения точки на местности (при наличии)
	X	Y	X	Y			
843	-	-	487376.91	2365697.03	Картометрический метод	7	Закрепление отсутствует
844	-	-	487380.05	2365692.74	Картометрический метод	7	Закрепление отсутствует
845	-	-	487392.48	2365689.06	Картометрический метод	7	Закрепление отсутствует
846	-	-	487401.67	2365670.85	Картометрический метод	7	Закрепление отсутствует
847	-	-	487394.19	2365666.02	Картометрический метод	7	Закрепление отсутствует
848	-	-	487374.18	2365654.85	Картометрический метод	7	Закрепление отсутствует
849	-	-	487374.74	2365645.90	Картометрический метод	7	Закрепление отсутствует
850	-	-	487390.42	2365613.73	Картометрический метод	7	Закрепление отсутствует
851	-	-	487394.86	2365615.43	Картометрический метод	7	Закрепление отсутствует
852	-	-	487419.57	2365579.13	Картометрический метод	7	Закрепление отсутствует
853	-	-	487439.68	2365590.41	Картометрический метод	7	Закрепление отсутствует
854	-	-	487456.82	2365557.26	Картометрический метод	7	Закрепление отсутствует
855	-	-	487459.01	2365550.98	Картометрический метод	7	Закрепление отсутствует
856	-	-	487444.83	2365543.06	Картометрический метод	7	Закрепление отсутствует
857	-	-	487478.64	2365494.61	Картометрический метод	7	Закрепление отсутствует
858	-	-	487482.80	2365492.52	Картометрический метод	7	Закрепление отсутствует
859	-	-	487494.44	2365467.85	Картометрический метод	7	Закрепление отсутствует
860	-	-	487494.08	2365460.85	Картометрический метод	7	Закрепление отсутствует
861	-	-	487496.10	2365452.20	Картометрический метод	7	Закрепление отсутствует
862	-	-	487512.49	2365465.04	Картометрический метод	7	Закрепление отсутствует
863	-	-	487536.03	2365416.56	Картометрический метод	7	Закрепление отсутствует
864	-	-	487530.91	2365413.58	Картометрический метод	7	Закрепление отсутствует
865	-	-	487523.39	2365407.93	Картометрический метод	7	Закрепление отсутствует
866	-	-	487520.66	2365406.43	Картометрический метод	7	Закрепление отсутствует
867	-	-	487527.28	2365405.03	Картометрический метод	7	Закрепление отсутствует
868	-	-	487529.79	2365405.52	Картометрический метод	7	Закрепление отсутствует
869	-	-	487546.36	2365390.69	Картометрический метод	7	Закрепление отсутствует
870	-	-	487557.44	2365376.43	Картометрический метод	7	Закрепление отсутствует
871	-	-	487569.14	2365354.16	Картометрический метод	7	Закрепление отсутствует
872	-	-	487584.98	2365359.49	Картометрический метод	7	Закрепление отсутствует
873	-	-	487607.18	2365372.90	Картометрический метод	7	Закрепление отсутствует

Сведения о местоположении измененных (уточненных) границ объекта							
1. Система координат МСК 47 зона 2							
2. Сведения о характерных точках границ объекта							
Обозначение характерных точек границ	Существующие координаты, м		Измененные (уточненные) координаты, м		Метод определения координат характерной точки	Средняя квадратическая погрешность положения характерной точки (Mt), м	Описание обозначения точки на местности (при наличии)
	X	Y	X	Y			
874	-	-	487613.47	2365359.06	Картометрический метод	7	Закрепление отсутствует
875	-	-	487634.48	2365337.09	Картометрический метод	7	Закрепление отсутствует
876	-	-	487636.63	2365339.52	Картометрический метод	7	Закрепление отсутствует
877	-	-	487697.75	2365286.22	Картометрический метод	7	Закрепление отсутствует
878	-	-	487715.41	2365288.82	Картометрический метод	7	Закрепление отсутствует
879	-	-	487723.91	2365292.83	Картометрический метод	7	Закрепление отсутствует
880	-	-	487727.53	2365293.74	Картометрический метод	7	Закрепление отсутствует
881	-	-	487743.17	2365233.57	Картометрический метод	7	Закрепление отсутствует
882	-	-	487740.72	2365231.42	Картометрический метод	7	Закрепление отсутствует
883	-	-	487748.24	2365218.85	Картометрический метод	7	Закрепление отсутствует
884	-	-	487747.00	2365217.47	Картометрический метод	7	Закрепление отсутствует
885	-	-	487786.42	2365138.35	Картометрический метод	7	Закрепление отсутствует
886	-	-	487800.94	2365147.81	Картометрический метод	7	Закрепление отсутствует
887	-	-	487802.84	2365137.46	Картометрический метод	7	Закрепление отсутствует
888	-	-	487805.18	2365132.60	Картометрический метод	7	Закрепление отсутствует
889	-	-	487806.95	2365129.27	Картометрический метод	7	Закрепление отсутствует
890	-	-	487809.96	2365124.95	Картометрический метод	7	Закрепление отсутствует
891	-	-	487815.68	2365110.93	Картометрический метод	7	Закрепление отсутствует
892	-	-	487822.00	2365110.38	Картометрический метод	7	Закрепление отсутствует
893	-	-	487825.84	2365109.53	Картометрический метод	7	Закрепление отсутствует
894	-	-	487830.02	2365108.80	Картометрический метод	7	Закрепление отсутствует
895	-	-	487831.78	2365105.54	Картометрический метод	7	Закрепление отсутствует
896	-	-	487802.88	2365083.16	Картометрический метод	7	Закрепление отсутствует
897	-	-	487787.36	2365069.30	Картометрический метод	7	Закрепление отсутствует
898	-	-	487829.33	2365028.63	Картометрический метод	7	Закрепление отсутствует
899	-	-	487843.04	2365024.21	Картометрический метод	7	Закрепление отсутствует
900	-	-	487847.93	2365019.30	Картометрический метод	7	Закрепление отсутствует
901	-	-	487857.27	2365002.98	Картометрический метод	7	Закрепление отсутствует
902	-	-	487882.68	2364968.38	Картометрический метод	7	Закрепление отсутствует
903	-	-	487911.27	2364931.71	Картометрический метод	7	Закрепление отсутствует
599	490305.53	2362820.33	487942.48	2364888.66	Картометрический метод	7	Закрепление отсутствует

План границ объекта

Обзорная схема границ объекта



Масштаб 1:50000

Используемые условные знаки и обозначения:

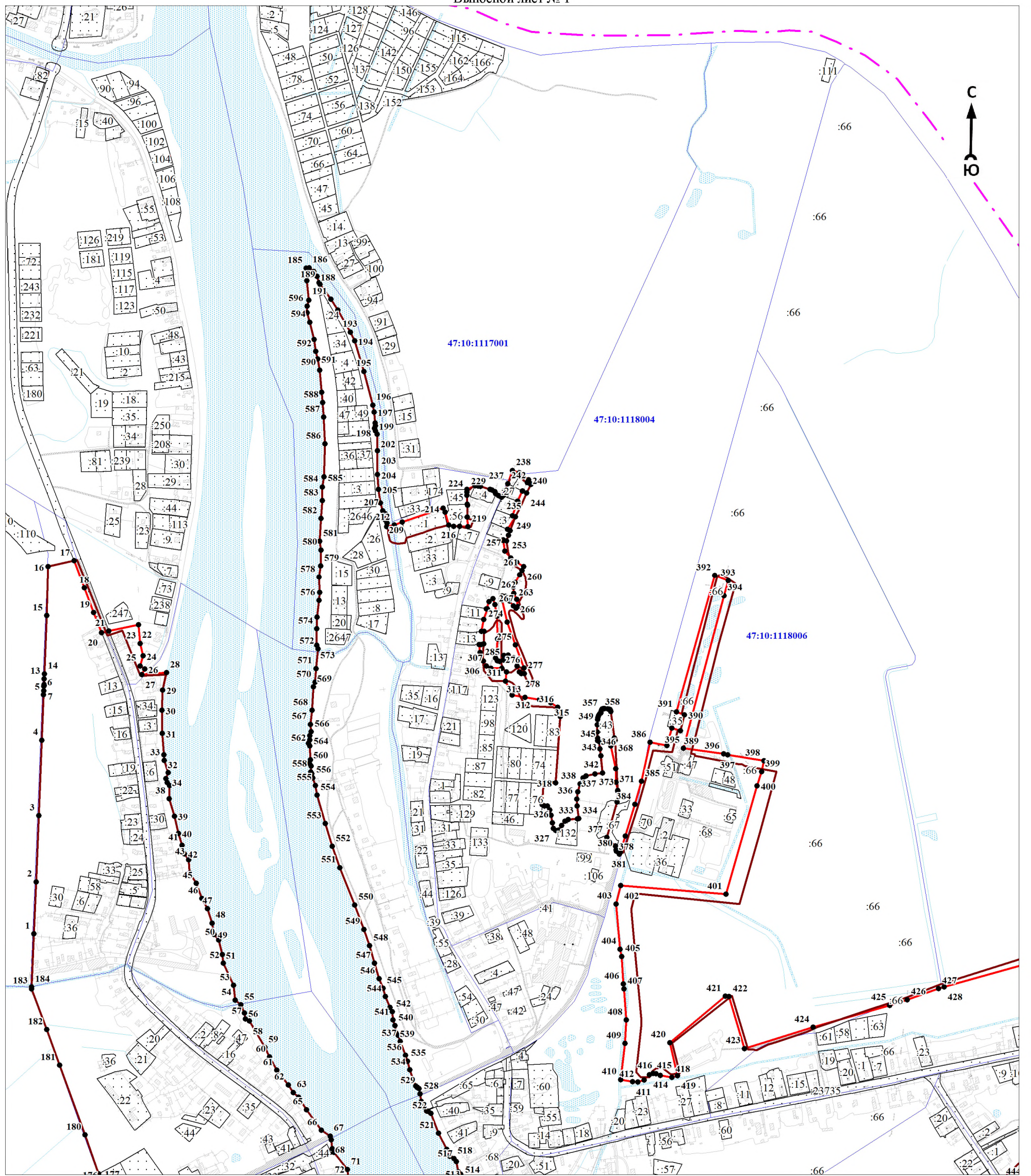
	1	- характерная точка границы объекта
		- уточняемая (изменяемая) часть границы объекта
		- существующая часть границы объекта, сведения о которой содержатся в Едином государственном реестре недвижимости
		- граница кадастрового квартала
		- граница муниципального образования
		- существующие границы земельного участка, имеющиеся в Едином государственном реестре недвижимости, сведения о которых достаточны для определения их местоположения
	:30	- обозначение земельного участка, сведения о котором содержатся в Едином государственном реестре недвижимости
	47:10:0110001	- номер кадастрового квартала
	1	- область и номер выносного листа

Подпись _____

Дата « ____ » _____ 20 ____ г.

Место для оттиска печати (при наличии) лица, составившего описание местоположения границ объекта

План границ объекта
Выносной лист № 1



Масштаб 1:10000

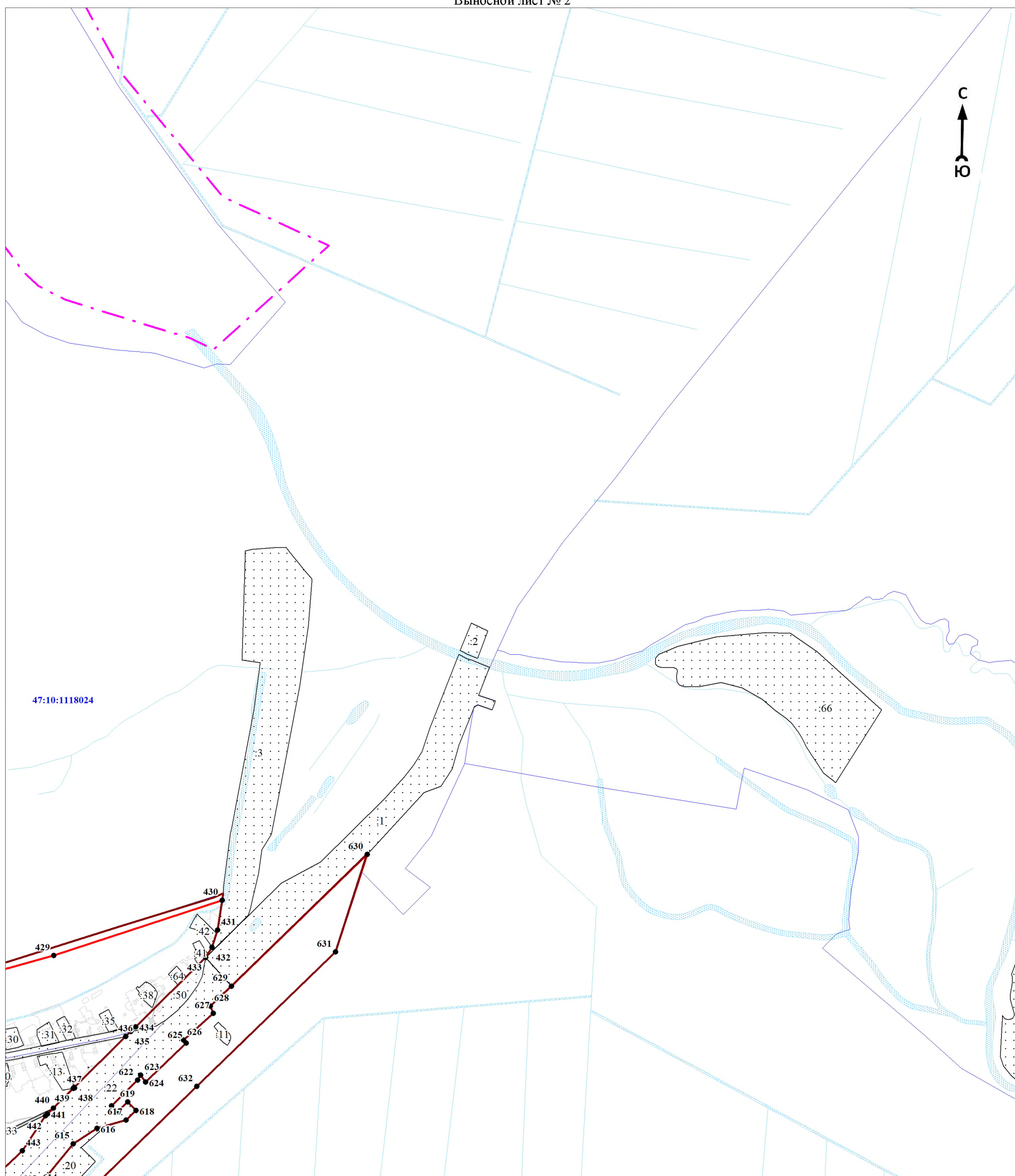
Используемые условные знаки и обозначения:

Условные обозначения представлены на обзорной схеме

Подпись _____

Дата « ____ » _____ 20 ____ г.

Место для оттиска печати (при наличии) лица, составившего описание местоположения границ объекта



Масштаб 1:10000

Используемые условные знаки и обозначения:

Условные обозначения представлены на обзорной схеме

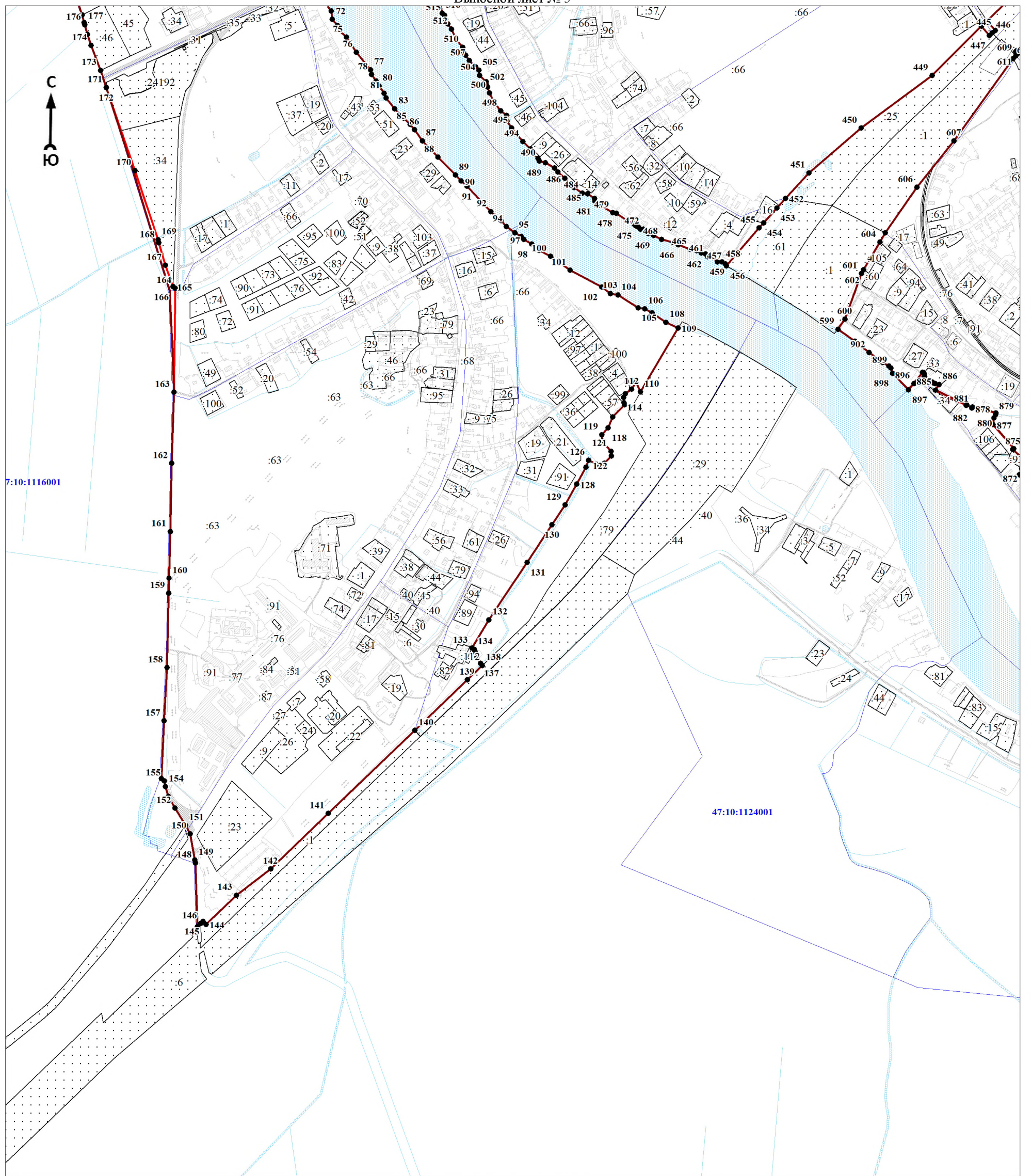
Подпись _____

Дата « ____ » _____ 20 ____ г.

Место для оттиска печати (при наличии) лица, составившего описание местоположения границ объекта

План границ объекта

Выносной лист № 3



Масштаб 1:10000

Используемые условные знаки и обозначения:

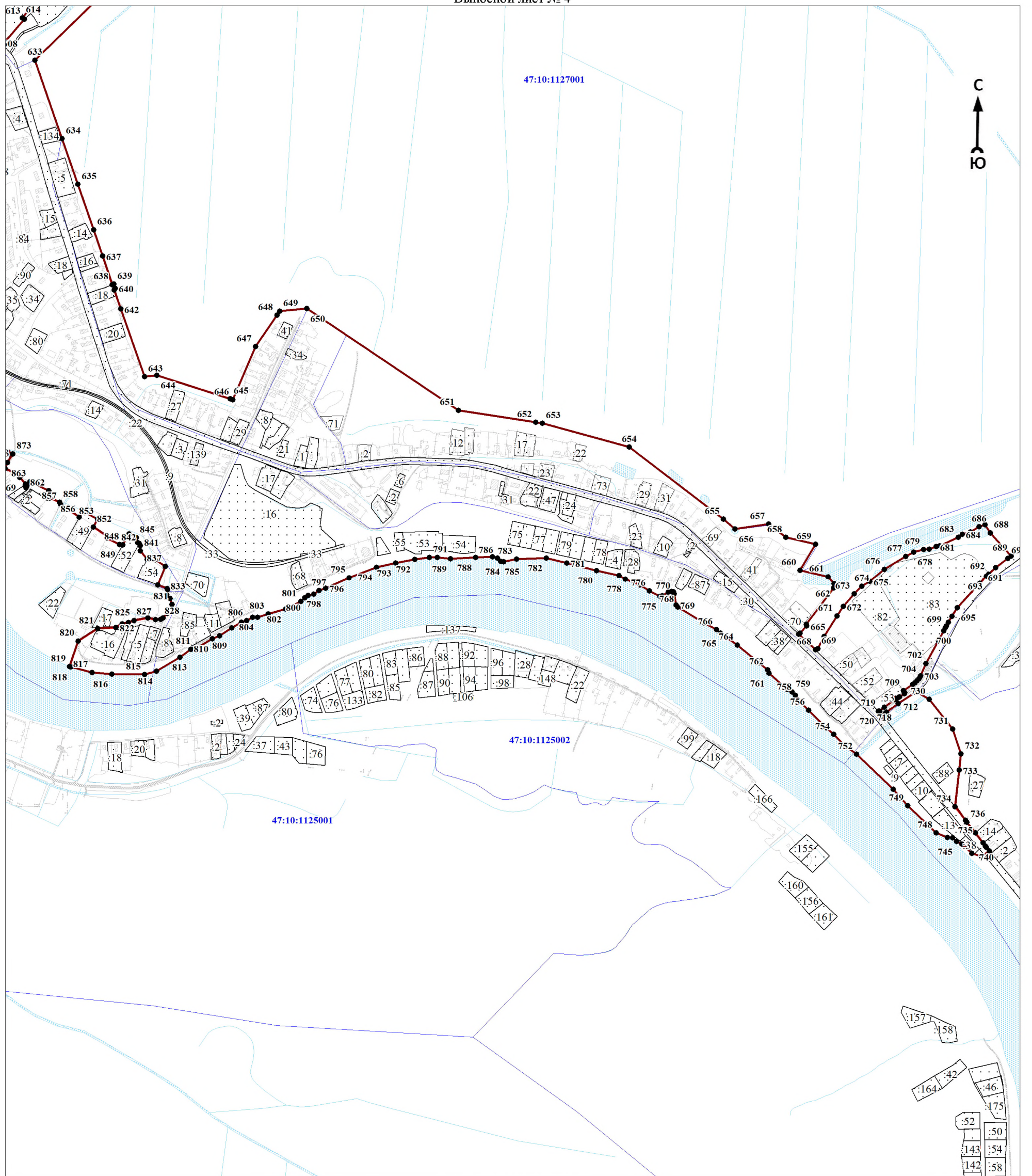
Условные обозначения представлены на обзорной схеме

Подпись _____

Дата « ____ » _____ 20 ____ г.

Место для оттиска печати (при наличии) лица, составившего описание местоположения границ объекта

План границ объекта
Выносной лист № 4



Масштаб 1:10000

Используемые условные знаки и обозначения:

Условные обозначения представлены на обзорной схеме

Подпись _____

Дата « ____ » _____ 20 ____ г.

Место для оттиска печати (при наличии) лица, составившего описание местоположения границ объекта

ОПИСАНИЕ МЕСТОПОЛОЖЕНИЯ ГРАНИЦ

Граница населенного пункта - деревня Песчаница муниципального образования «Пашское сельское поселение»
Волховского муниципального района Ленинградской области (изменение местоположения)

(наименование объекта, местоположение границ которого описано (далее - объект))

Раздел 1

Сведения об объекте		
№ п/п	Характеристики объекта	Описание характеристик
1	2	3
1	Местоположение объекта	Ленинградская область, Волховский муниципальный район, Пашское сельское поселение, деревня Песчаница
2	Площадь объекта ± величина погрешности определения площади ($P \pm \Delta P$), м ²	258541 ± 12458
3	Иные характеристики объекта	-

Раздел 2

Сведения о местоположении границ объекта					
1. Система координат МСК 47 зона 2					
2. Сведения о характерных точках границ объекта					
Обозначение характерных точек границ	Координаты, м		Метод определения координат характерной точки	Средняя квадратическая погрешность положения характерной точки (Mt), м	Описание обозначения точки на местности (при наличии)
	X	Y			
1	2	3	4	5	6
-	-	-	-	-	-
3. Сведения о характерных точках части (частей) границы объекта					
Обозначение характерных точек части границы	Координаты, м		Метод определения координат характерной точки	Средняя квадратическая погрешность положения характерной точки (Mt), м	Описание обозначения точки на местности (при наличии)
	X	Y			
1	2	3	4	5	6
-	-	-	-	-	-

Раздел 3

Сведения о местоположении измененных (уточненных) границ объекта							
1. Система координат МСК 47 зона 2							
2. Сведения о характерных точках границ объекта							
Обозначение характерных точек границ	Существующие координаты, м		Измененные (уточненные) координаты, м		Метод определения координат характерной точки	Средняя квадратическая погрешность положения характерной точки (Mt), м	Описание обозначения точки на местности (при наличии)
	X	Y	X	Y			
1	2	3	4	5	6	7	8
1	484862,26	2359505,46	484862,26	2359505,46	Картометрический метод	7	Закрепление отсутствует
2	484860,86	2359543,14	484860,86	2359543,14	Картометрический метод	7	Закрепление отсутствует
3	484863,67	2359813,59	484863,67	2359813,59	Картометрический метод	7	Закрепление отсутствует
4	484865,58	2359816,15	484865,58	2359816,15	Картометрический метод	7	Закрепление отсутствует
5	484897,68	2359811,35	484897,68	2359811,35	Картометрический метод	7	Закрепление отсутствует
6	484914,37	2359780,28	484914,37	2359780,28	Картометрический метод	7	Закрепление отсутствует
7	484987,50	2359730,95	484987,50	2359730,95	Картометрический метод	7	Закрепление отсутствует
8	484990,22	2359736,43	484990,22	2359736,43	Картометрический метод	7	Закрепление отсутствует

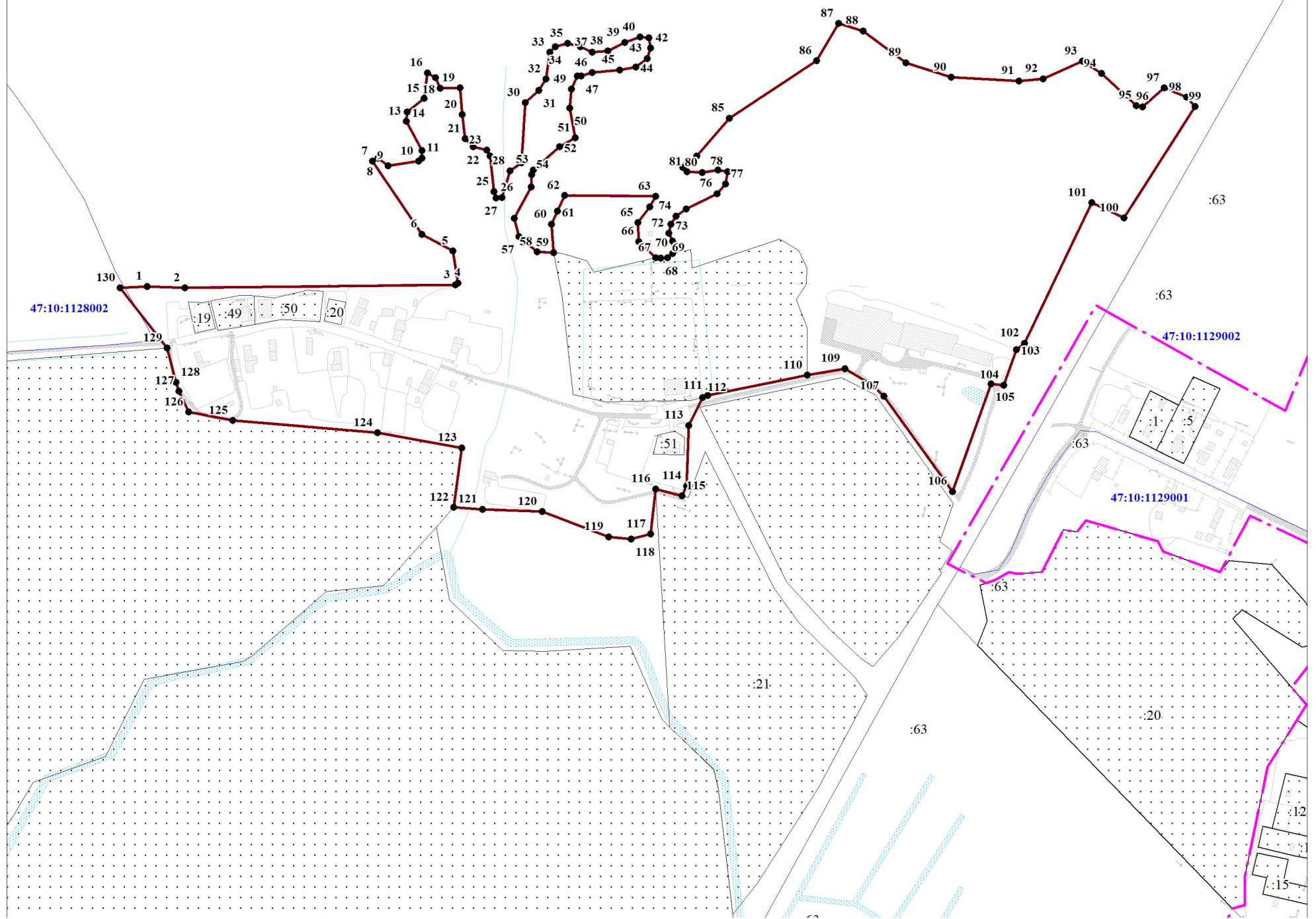
Сведения о местоположении измененных (уточненных) границ объекта							
1. Система координат МСК 47 зона 2							
2. Сведения о характерных точках границ объекта							
Обозначение характерных точек границ	Существующие координаты, м		Измененные (уточненные) координаты, м		Метод определения координат характерной точки	Средняя квадратическая погрешность положения характерной точки (M _t), м	Описание обозначения точки на местности (при наличии)
	X	Y	X	Y			
9	484982,67	2359746,59	484982,67	2359746,59	Картометрический метод	7	Закрепление отсутствует
10	484987,43	2359776,82	484987,43	2359776,82	Картометрический метод	7	Закрепление отсутствует
11	484990,47	2359780,44	484990,47	2359780,44	Картометрический метод	7	Закрепление отсутствует
12	484997,87	2359780,28	484997,87	2359780,28	Картометрический метод	7	Закрепление отсутствует
13	485027,13	2359764,45	485027,13	2359764,45	Картометрический метод	7	Закрепление отсутствует
14	485036,64	2359765,68	485036,64	2359765,68	Картометрический метод	7	Закрепление отсутствует
15	485049,98	2359782,40	485049,98	2359782,40	Картометрический метод	7	Закрепление отсутствует
16	485075,60	2359785,89	485075,60	2359785,89	Картометрический метод	7	Закрепление отсутствует
17	485070,98	2359794,01	485070,98	2359794,01	Картометрический метод	7	Закрепление отсутствует
18	485060,40	2359798,32	485060,40	2359798,32	Картометрический метод	7	Закрепление отсутствует
19	485060,65	2359818,29	485060,65	2359818,29	Картометрический метод	7	Закрепление отсутствует
20	485034,06	2359820,38	485034,06	2359820,38	Картометрический метод	7	Закрепление отсутствует
21	485009,92	2359823,63	485009,92	2359823,63	Картометрический метод	7	Закрепление отсутствует
22	485001,67	2359831,41	485001,67	2359831,41	Картометрический метод	7	Закрепление отсутствует
23	484998,42	2359844,99	484998,42	2359844,99	Картометрический метод	7	Закрепление отсутствует
24	484992,61	2359848,43	484992,61	2359848,43	Картометрический метод	7	Закрепление отсутствует
25	484956,93	2359852,14	484956,93	2359852,14	Картометрический метод	7	Закрепление отсутствует
26	484950,70	2359854,50	484950,70	2359854,50	Картометрический метод	7	Закрепление отсутствует
27	484950,83	2359860,43	484950,83	2359860,43	Картометрический метод	7	Закрепление отсутствует
28	484977,51	2359868,22	484977,51	2359868,22	Картометрический метод	7	Закрепление отсутствует
29	484985,56	2359879,88	484985,56	2359879,88	Картометрический метод	7	Закрепление отсутствует
30	485045,95	2359883,58	485045,95	2359883,58	Картометрический метод	7	Закрепление отсутствует
31	485058,31	2359897,09	485058,31	2359897,09	Картометрический метод	7	Закрепление отсутствует
32	485069,58	2359904,22	485069,58	2359904,22	Картометрический метод	7	Закрепление отсутствует
33	485096,32	2359908,06	485096,32	2359908,06	Картометрический метод	7	Закрепление отсутствует
34	485101,64	2359913,85	485101,64	2359913,85	Картометрический метод	7	Закрепление отсутствует
35	485105,05	2359925,98	485105,05	2359925,98	Картометрический метод	7	Закрепление отсутствует
36	485101,97	2359938,79	485101,97	2359938,79	Картометрический метод	7	Закрепление отсутствует
37	485096,28	2359950,63	485096,28	2359950,63	Картометрический метод	7	Закрепление отсутствует
38	485097,44	2359966,18	485097,44	2359966,18	Картометрический метод	7	Закрепление отсутствует
39	485106,04	2359983,02	485106,04	2359983,02	Картометрический метод	7	Закрепление отсутствует

Сведения о местоположении измененных (уточненных) границ объекта							
1. Система координат МСК 47 зона 2							
2. Сведения о характерных точках границ объекта							
Обозначение характерных точек границ	Существующие координаты, м		Измененные (уточненные) координаты, м		Метод определения координат характерной точки	Средняя квадратическая погрешность положения характерной точки (M _t), м	Описание обозначения точки на местности (при наличии)
	X	Y	X	Y			
40	485111,38	235998,57	485111,38	235998,57	Картометрический метод	7	Закрепление отсутствует
41	485110,56	2360007,51	485110,56	2360007,51	Картометрический метод	7	Закрепление отсутствует
42	485100,35	2360009,14	485100,35	2360009,14	Картометрический метод	7	Закрепление отсутствует
43	485090,13	2360005,54	485090,13	2360005,54	Картометрический метод	7	Закрепление отсутствует
44	485081,55	2359994,04	485081,55	2359994,04	Картометрический метод	7	Закрепление отсутствует
45	485078,65	2359978,02	485078,65	2359978,02	Картометрический метод	7	Закрепление отсутствует
46	485075,75	2359950,62	485075,75	2359950,62	Картометрический метод	7	Закрепление отсутствует
47	485072,48	2359939,60	485072,48	2359939,60	Картометрический метод	7	Закрепление отсутствует
48	485072,48	2359935,88	485072,48	2359935,88	Картометрический метод	7	Закрепление отсутствует
49	485059,37	2359929,73	485059,37	2359929,73	Картометрический метод	7	Закрепление отсутствует
50	485040,56	2359928,11	485040,56	2359928,11	Картометрический метод	7	Закрепление отсутствует
51	485010,73	2359933,79	485010,73	2359933,79	Картометрический метод	7	Закрепление отсутствует
52	485001,67	2359917,89	485001,67	2359917,89	Картометрический метод	7	Закрепление отсутствует
53	484978,68	2359891,67	484978,68	2359891,67	Картометрический метод	7	Закрепление отсутствует
54	484973,81	2359890,03	484973,81	2359890,03	Картометрический метод	7	Закрепление отсутствует
55	484961,51	2359889,57	484961,51	2359889,57	Картометрический метод	7	Закрепление отсутствует
56	484930,39	2359872,85	484930,39	2359872,85	Картометрический метод	7	Закрепление отсутствует
57	484912,06	2359877,26	484912,06	2359877,26	Картометрический метод	7	Закрепление отсутствует
58	484896,85	2359895,72	484896,85	2359895,72	Картометрический метод	7	Закрепление отсутствует
59	484895,94	2359911,99	484895,94	2359911,99	Картометрический метод	7	Закрепление отсутствует
60	484924,23	2359910,11	484924,23	2359910,11	Картометрический метод	7	Закрепление отсутствует
61	484937,36	2359915,80	484937,36	2359915,80	Картометрический метод	7	Закрепление отсутствует
62	484952,98	2359923,13	484952,98	2359923,13	Картометрический метод	7	Закрепление отсутствует
63	484952,11	2360014,13	484952,11	2360014,13	Картометрический метод	7	Закрепление отсутствует
64	484941,89	2360007,97	484941,89	2360007,97	Картометрический метод	7	Закрепление отсутствует
65	484925,86	2359996,48	484925,86	2359996,48	Картометрический метод	7	Закрепление отсутствует
66	484907,06	2359997,30	484907,06	2359997,30	Картометрический метод	7	Закрепление отсутствует
67	484890,90	2360014,14	484890,90	2360014,14	Картометрический метод	7	Закрепление отсутствует
68	484890,57	2360019,25	484890,57	2360019,25	Картометрический метод	7	Закрепление отсутствует
69	484890,87	2360025,89	484890,87	2360025,89	Картометрический метод	7	Закрепление отсутствует
70	484895,24	2360031,20	484895,24	2360031,20	Картометрический метод	7	Закрепление отсутствует

Сведения о местоположении измененных (уточненных) границ объекта							
1. Система координат МСК 47 зона 2							
2. Сведения о характерных точках границ объекта							
Обозначение характерных точек границ	Существующие координаты, м		Измененные (уточненные) координаты, м		Метод определения координат характерной точки	Средняя квадратическая погрешность положения характерной точки (M _t), м	Описание обозначения точки на местности (при наличии)
	X	Y	X	Y			
71	484907,53	2360030,84	484907,53	2360030,84	Картометрический метод	7	Закрепление отсутствует
72	484915,31	2360027,24	484915,31	2360027,24	Картометрический метод	7	Закрепление отсутствует
73	484924,24	2360029,22	484924,24	2360029,22	Картометрический метод	7	Закрепление отсутствует
74	484932,48	2360034,56	484932,48	2360034,56	Картометрический метод	7	Закрепление отсутствует
75	484939,46	2360044,43	484939,46	2360044,43	Картометрический метод	7	Закрепление отсутствует
76	484955,01	2360075,54	484955,01	2360075,54	Картометрический метод	7	Закрепление отсутствует
77	484964,41	2360084,14	484964,41	2360084,14	Картометрический метод	7	Закрепление отсутствует
78	484977,05	2360086,22	484977,05	2360086,22	Картометрический метод	7	Закрепление отсутствует
79	484978,34	2360076,35	484978,34	2360076,35	Картометрический метод	7	Закрепление отсутствует
80	484975,90	2360060,78	484975,90	2360060,78	Картометрический метод	7	Закрепление отсутствует
81	484976,72	2360045,24	484976,72	2360045,24	Картометрический метод	7	Закрепление отсутствует
82	484980,96	2360041,01	484980,96	2360041,01	Картометрический метод	7	Закрепление отсутствует
83	484985,93	2360045,61	484985,93	2360045,61	Картометрический метод	7	Закрепление отсутствует
84	484992,34	2360055,09	484992,34	2360055,09	Картометрический метод	7	Закрепление отсутствует
85	485030,36	2360087,59	485030,36	2360087,59	Картометрический метод	7	Закрепление отсутствует
86	485087,79	2360175,16	485087,79	2360175,16	Картометрический метод	7	Закрепление отсутствует
87	485124,96	2360196,93	485124,96	2360196,93	Картометрический метод	7	Закрепление отсутствует
88	485117,60	2360221,73	485117,60	2360221,73	Картометрический метод	7	Закрепление отсутствует
89	485085,86	2360264,60	485085,86	2360264,60	Картометрический метод	7	Закрепление отсутствует
90	485071,11	2360309,84	485071,11	2360309,84	Картометрический метод	7	Закрепление отсутствует
91	485067,60	2360377,53	485067,60	2360377,53	Картометрический метод	7	Закрепление отсутствует
92	485069,72	2360401,50	485069,72	2360401,50	Картометрический метод	7	Закрепление отсутствует
93	485087,29	2360440,93	485087,29	2360440,93	Картометрический метод	7	Закрепление отсутствует
94	485074,90	2360459,93	485074,90	2360459,93	Картометрический метод	7	Закрепление отсутствует
95	485043,08	2360494,86	485043,08	2360494,86	Картометрический метод	7	Закрепление отсутствует
96	485041,72	2360500,99	485041,72	2360500,99	Картометрический метод	7	Закрепление отсутствует
97	485060,65	2360522,82	485060,65	2360522,82	Картометрический метод	7	Закрепление отсутствует
98	485051,31	2360545,09	485051,31	2360545,09	Картометрический метод	7	Закрепление отсутствует
99	485042,04	2360553,57	485042,04	2360553,57	Картометрический метод	7	Закрепление отсутствует
100	484930,65	2360482,37	484930,65	2360482,37	Картометрический метод	7	Закрепление отсутствует
101	484945,77	2360450,36	484945,77	2360450,36	Картометрический метод	7	Закрепление отсутствует

Сведения о местоположении измененных (уточненных) границ объекта							
1. Система координат МСК 47 зона 2							
2. Сведения о характерных точках границ объекта							
Обозначение характерных точек границ	Существующие координаты, м		Измененные (уточненные) координаты, м		Метод определения координат характерной точки	Средняя квадратическая погрешность положения характерной точки (M _t), м	Описание обозначения точки на местности (при наличии)
	X	Y	X	Y			
102	484805,43	2360382,85	484805,43	2360382,85	Картометрический метод	7	Закрепление отсутствует
103	484799,05	2360374,98	484799,05	2360374,98	Картометрический метод	7	Закрепление отсутствует
104	484763,46	2360362,29	484763,46	2360362,29	Картометрический метод	7	Закрепление отсутствует
105	484764,75	2360349,48	484764,75	2360349,48	Картометрический метод	7	Закрепление отсутствует
106	484657,16	2360310,89	484657,16	2360310,89	Картометрический метод	7	Закрепление отсутствует
107	484752,51	2360242,50	484752,51	2360242,50	Картометрический метод	7	Закрепление отсутствует
108	484762,78	2360231,77	484762,78	2360231,77	Картометрический метод	7	Закрепление отсутствует
109	484780,08	2360203,58	484780,08	2360203,58	Картометрический метод	7	Закрепление отсутствует
110	484773,45	2360165,74	484773,45	2360165,74	Картометрический метод	7	Закрепление отсутствует
111	484753,09	2360066,11	484753,09	2360066,11	Картометрический метод	7	Закрепление отсутствует
112	484751,16	2360061,24	484751,16	2360061,24	Картометрический метод	7	Закрепление отсутствует
113	484723,35	2360047,04	484723,35	2360047,04	Картометрический метод	7	Закрепление отсутствует
114	484662,78	2360044,91	484662,78	2360044,91	Картометрический метод	7	Закрепление отсутствует
115	484652,72	2360040,40	484652,72	2360040,40	Картометрический метод	7	Закрепление отсутствует
116	484659,72	2360013,96	484659,72	2360013,96	Картометрический метод	7	Закрепление отсутствует
117	484614,65	2360009,09	484614,65	2360009,09	Картометрический метод	7	Закрепление отсутствует
118	484609,76	2359989,49	484609,76	2359989,49	Картометрический метод	7	Закрепление отсутствует
119	484611,96	2359966,93	484611,96	2359966,93	Картометрический метод	7	Закрепление отсутствует
120	484637,12	2359900,44	484637,12	2359900,44	Картометрический метод	7	Закрепление отсутствует
121	484639,39	2359840,78	484639,39	2359840,78	Картометрический метод	7	Закрепление отсутствует
122	484641,29	2359812,12	484641,29	2359812,12	Картометрический метод	7	Закрепление отсутствует
123	484700,85	2359820,18	484700,85	2359820,18	Картометрический метод	7	Закрепление отсутствует
124	484715,88	2359736,05	484715,88	2359736,05	Картометрический метод	7	Закрепление отсутствует
125	484728,26	2359591,07	484728,26	2359591,07	Картометрический метод	7	Закрепление отсутствует
126	484736,71	2359546,81	484736,71	2359546,81	Картометрический метод	7	Закрепление отсутствует
127	484757,55	2359537,40	484757,55	2359537,40	Картометрический метод	7	Закрепление отсутствует
128	484766,41	2359534,40	484766,41	2359534,40	Картометрический метод	7	Закрепление отсутствует
129	484800,49	2359525,54	484800,49	2359525,54	Картометрический метод	7	Закрепление отсутствует
130	484860,81	2359478,46	484860,81	2359478,46	Картометрический метод	7	Закрепление отсутствует
1	484862,26	2359505,46	484862,26	2359505,46	Картометрический метод	7	Закрепление отсутствует

План границ объекта



Масштаб 1:5000

Используемые условные знаки и обозначения:

- 1 - характерная точка границы объекта
- уточняемая (изменяемая) часть границы объекта
- существующая часть границы объекта, сведения о которой содержатся в Едином государственном реестре недвижимости
- граница кадастрового квартала
- граница муниципального образования
- существующие границы земельного участка, имеющиеся в Едином государственном реестре недвижимости, сведения о которых достаточны для определения их местоположения
- :30 - обозначение земельного участка, сведения о котором содержатся в Едином государственном реестре недвижимости
- 47:10:0110001 - номер кадастрового квартала
- 1 - область и номер выносного листа

Подпись _____

Дата « ____ » _____ 20 ____ г.

Место для оттиска печати (при наличии) лица, составившего описание местоположения границ объекта

ОПИСАНИЕ МЕСТОПОЛОЖЕНИЯ ГРАНИЦ

Граница населенного пункта - деревня Печеничино муниципального образования «Пашское сельское поселение»
Волховского муниципального района Ленинградской области (изменение местоположения)

(наименование объекта, местоположение границ которого описано (далее - объект))

Раздел 1

Сведения об объекте		
№ п/п	Характеристики объекта	Описание характеристик
1	2	3
1	Местоположение объекта	Ленинградская область, Волховский муниципальный район, Пашское сельское поселение, деревня Печеничино
2	Площадь объекта ± величина погрешности определения площади ($P \pm \Delta P$), м ²	282463 ± 13021
3	Иные характеристики объекта	-

Раздел 2

Сведения о местоположении границ объекта					
1. Система координат МСК 47 зона 2					
2. Сведения о характерных точках границ объекта					
Обозначение характерных точек границ	Координаты, м		Метод определения координат характерной точки	Средняя квадратическая погрешность положения характерной точки (Mt), м	Описание обозначения точки на местности (при наличии)
	X	Y			
1	2	3	4	5	6
-	-	-	-	-	-
3. Сведения о характерных точках части (частей) границы объекта					
Обозначение характерных точек части границы	Координаты, м		Метод определения координат характерной точки	Средняя квадратическая погрешность положения характерной точки (Mt), м	Описание обозначения точки на местности (при наличии)
	X	Y			
1	2	3	4	5	6
-	-	-	-	-	-

Раздел 3

Сведения о местоположении измененных (уточненных) границ объекта							
1. Система координат МСК 47 зона 2							
2. Сведения о характерных точках границ объекта							
Обозначение характерных точек границ	Существующие координаты, м		Измененные (уточненные) координаты, м		Метод определения координат характерной точки	Средняя квадратическая погрешность положения характерной точки (Mt), м	Описание обозначения точки на местности (при наличии)
	X	Y	X	Y			
1	2	3	4	5	6	7	8
1	468997,81	2383514,84	468997,81	2383514,84	Картометрический метод	7	Закрепление отсутствует
2	468947,91	2383539,56	468947,91	2383539,56	Картометрический метод	7	Закрепление отсутствует
3	468943,07	2383534,16	468943,07	2383534,16	Картометрический метод	7	Закрепление отсутствует
4	468933,09	2383520,22	468933,09	2383520,22	Картометрический метод	7	Закрепление отсутствует
5	468947,20	2383502,51	468947,20	2383502,51	Картометрический метод	7	Закрепление отсутствует
6	469039,13	2383454,46	469039,13	2383454,46	Картометрический метод	7	Закрепление отсутствует
7	469050,78	2383484,82	469050,78	2383484,82	Картометрический метод	7	Закрепление отсутствует
8	469052,74	2383488,05	469052,74	2383488,05	Картометрический метод	7	Закрепление отсутствует

Сведения о местоположении измененных (уточненных) границ объекта							
1. Система координат МСК 47 зона 2							
2. Сведения о характерных точках границ объекта							
Обозначение характерных точек границ	Существующие координаты, м		Измененные (уточненные) координаты, м		Метод определения координат характерной точки	Средняя квадратическая погрешность положения характерной точки (M _t), м	Описание обозначения точки на местности (при наличии)
	X	Y	X	Y			
9	469050,52	2383493,75	469050,52	2383493,75	Картометрический метод	7	Закрепление отсутствует
10	469030,58	2383500,85	469030,58	2383500,85	Картометрический метод	7	Закрепление отсутствует
1	468997,81	2383514,84	468997,81	2383514,84	Картометрический метод	7	Закрепление отсутствует
							-
11	469054,20	2383587,03	469054,20	2383587,03	Картометрический метод	7	Закрепление отсутствует
12	469043,83	2383583,56	469043,83	2383583,56	Картометрический метод	7	Закрепление отсутствует
13	469056,11	2383569,04	469056,11	2383569,04	Картометрический метод	7	Закрепление отсутствует
14	469075,91	2383550,40	469075,91	2383550,40	Картометрический метод	7	Закрепление отсутствует
15	469079,94	2383549,99	469079,94	2383549,99	Картометрический метод	7	Закрепление отсутствует
16	469098,98	2383530,06	469098,98	2383530,06	Картометрический метод	7	Закрепление отсутствует
17	469104,58	2383528,05	469104,58	2383528,05	Картометрический метод	7	Закрепление отсутствует
18	469113,35	2383531,38	469113,35	2383531,38	Картометрический метод	7	Закрепление отсутствует
19	469118,54	2383542,06	469118,54	2383542,06	Картометрический метод	7	Закрепление отсутствует
20	469111,96	2383552,55	469111,96	2383552,55	Картометрический метод	7	Закрепление отсутствует
21	469071,78	2383578,66	469071,78	2383578,66	Картометрический метод	7	Закрепление отсутствует
11	469054,20	2383587,03	469054,20	2383587,03	Картометрический метод	7	Закрепление отсутствует
							-
22	470042,95	2383924,19	470042,95	2383924,19	Картометрический метод	7	Закрепление отсутствует
23	470025,60	2383921,32	470025,60	2383921,32	Картометрический метод	7	Закрепление отсутствует
24	470017,13	2383909,41	470017,13	2383909,41	Картометрический метод	7	Закрепление отсутствует
25	470030,10	2383871,31	470030,10	2383871,31	Картометрический метод	7	Закрепление отсутствует
26	470054,97	2383869,99	470054,97	2383869,99	Картометрический метод	7	Закрепление отсутствует
27	470054,70	2383855,44	470054,70	2383855,44	Картометрический метод	7	Закрепление отсутствует
28	470038,30	2383844,85	470038,30	2383844,85	Картометрический метод	7	Закрепление отсутствует
29	470017,40	2383843,79	470017,40	2383843,79	Картометрический метод	7	Закрепление отсутствует
30	469983,80	2383873,43	469983,80	2383873,43	Картометрический метод	7	Закрепление отсутствует
31	469952,84	2383834,80	469952,84	2383834,80	Картометрический метод	7	Закрепление отсутствует
32	469966,51	2383828,55	469966,51	2383828,55	Картометрический метод	7	Закрепление отсутствует
33	470026,20	2383803,85	470026,20	2383803,85	Картометрический метод	7	Закрепление отсутствует
34	470160,81	2383866,33	470160,81	2383866,33	Картометрический метод	7	Закрепление отсутствует
35	470332,21	2383869,66	470332,21	2383869,66	Картометрический метод	7	Закрепление отсутствует
36	470266,54	2383916,64	470266,54	2383916,64	Картометрический метод	7	Закрепление отсутствует

Сведения о местоположении измененных (уточненных) границ объекта							
1. Система координат МСК 47 зона 2							
2. Сведения о характерных точках границ объекта							
Обозначение характерных точек границ	Существующие координаты, м		Измененные (уточненные) координаты, м		Метод определения координат характерной точки	Средняя квадратическая погрешность положения характерной точки (M _t), м	Описание обозначения точки на местности (при наличии)
	X	Y	X	Y			
37	470068,01	2383897,02	470068,01	2383897,02	Картометрический метод	7	Закрепление отсутствует
22	470042,95	2383924,19	470042,95	2383924,19	Картометрический метод	7	Закрепление отсутствует
							-
38	469703,28	2383947,87	469703,28	2383947,87	Картометрический метод	7	Закрепление отсутствует
39	469638,18	2383933,56	469638,18	2383933,56	Картометрический метод	7	Закрепление отсутствует
40	469647,42	2383893,70	469647,42	2383893,70	Картометрический метод	7	Закрепление отсутствует
41	469710,86	2383908,59	469710,86	2383908,59	Картометрический метод	7	Закрепление отсутствует
42	469705,02	2383940,85	469705,02	2383940,85	Картометрический метод	7	Закрепление отсутствует
38	469703,28	2383947,87	469703,28	2383947,87	Картометрический метод	7	Закрепление отсутствует
							-
43	467248,40	2384572,72	467248,40	2384572,72	Картометрический метод	7	Закрепление отсутствует
44	467220,57	2384572,23	467220,57	2384572,23	Картометрический метод	7	Закрепление отсутствует
45	467219,02	2384524,23	467219,02	2384524,23	Картометрический метод	7	Закрепление отсутствует
46	467189,45	2384518,00	467189,45	2384518,00	Картометрический метод	7	Закрепление отсутствует
47	467159,52	2384506,37	467159,52	2384506,37	Картометрический метод	7	Закрепление отсутствует
48	467125,85	2384479,90	467125,85	2384479,90	Картометрический метод	7	Закрепление отсутствует
49	467116,00	2384478,32	467116,00	2384478,32	Картометрический метод	7	Закрепление отсутствует
50	467112,82	2384482,74	467112,82	2384482,74	Картометрический метод	7	Закрепление отсутствует
51	467116,04	2384542,40	467116,04	2384542,40	Картометрический метод	7	Закрепление отсутствует
52	467057,07	2384492,87	467057,07	2384492,87	Картометрический метод	7	Закрепление отсутствует
53	467041,15	2384474,73	467041,15	2384474,73	Картометрический метод	7	Закрепление отсутствует
54	467018,32	2384429,35	467018,32	2384429,35	Картометрический метод	7	Закрепление отсутствует
55	467016,94	2384402,93	467016,94	2384402,93	Картометрический метод	7	Закрепление отсутствует
56	467012,85	2384393,68	467012,85	2384393,68	Картометрический метод	7	Закрепление отсутствует
57	467017,15	2384378,02	467017,15	2384378,02	Картометрический метод	7	Закрепление отсутствует
58	467024,92	2384280,01	467024,92	2384280,01	Картометрический метод	7	Закрепление отсутствует
59	467027,81	2384274,25	467027,81	2384274,25	Картометрический метод	7	Закрепление отсутствует
60	467036,11	2384271,51	467036,11	2384271,51	Картометрический метод	7	Закрепление отсутствует
61	467043,92	2384279,69	467043,92	2384279,69	Картометрический метод	7	Закрепление отсутствует
62	467066,34	2384378,09	467066,34	2384378,09	Картометрический метод	7	Закрепление отсутствует
63	467092,73	2384421,23	467092,73	2384421,23	Картометрический метод	7	Закрепление отсутствует
64	467105,37	2384415,25	467105,37	2384415,25	Картометрический метод	7	Закрепление отсутствует

Сведения о местоположении измененных (уточненных) границ объекта							
1. Система координат МСК 47 зона 2							
2. Сведения о характерных точках границ объекта							
Обозначение характерных точек границ	Существующие координаты, м		Измененные (уточненные) координаты, м		Метод определения координат характерной точки	Средняя квадратическая погрешность положения характерной точки (M _t), м	Описание обозначения точки на местности (при наличии)
	X	Y	X	Y			
65	467103,79	2384372,13	467103,79	2384372,13	Картометрический метод	7	Закрепление отсутствует
66	467100,75	2384339,15	467100,75	2384339,15	Картометрический метод	7	Закрепление отсутствует
67	467100,52	2384307,91	467100,52	2384307,91	Картометрический метод	7	Закрепление отсутствует
68	467105,21	2384285,68	467105,21	2384285,68	Картометрический метод	7	Закрепление отсутствует
69	467115,04	2384302,78	467115,04	2384302,78	Картометрический метод	7	Закрепление отсутствует
70	467119,03	2384336,64	467119,03	2384336,64	Картометрический метод	7	Закрепление отсутствует
71	467119,06	2384387,18	467119,06	2384387,18	Картометрический метод	7	Закрепление отсутствует
72	467133,45	2384428,92	467133,45	2384428,92	Картометрический метод	7	Закрепление отсутствует
73	467162,19	2384460,95	467162,19	2384460,95	Картометрический метод	7	Закрепление отсутствует
74	467196,98	2384482,65	467196,98	2384482,65	Картометрический метод	7	Закрепление отсутствует
75	467233,25	2384494,18	467233,25	2384494,18	Картометрический метод	7	Закрепление отсутствует
76	467291,16	2384497,51	467291,16	2384497,51	Картометрический метод	7	Закрепление отсутствует
77	467337,46	2384486,93	467337,46	2384486,93	Картометрический метод	7	Закрепление отсутствует
78	467400,92	2384466,84	467400,92	2384466,84	Картометрический метод	7	Закрепление отсутствует
79	467438,13	2384441,46	467438,13	2384441,46	Картометрический метод	7	Закрепление отсутствует
80	467482,96	2384407,21	467482,96	2384407,21	Картометрический метод	7	Закрепление отсутствует
81	467526,94	2384364,71	467526,94	2384364,71	Картометрический метод	7	Закрепление отсутствует
82	467550,83	2384321,36	467550,83	2384321,36	Картометрический метод	7	Закрепление отсутствует
83	467571,26	2384293,45	467571,26	2384293,45	Картометрический метод	7	Закрепление отсутствует
84	467586,56	2384274,21	467586,56	2384274,21	Картометрический метод	7	Закрепление отсутствует
85	467594,48	2384229,49	467594,48	2384229,49	Картометрический метод	7	Закрепление отсутствует
86	467597,87	2384178,93	467597,87	2384178,93	Картометрический метод	7	Закрепление отсутствует
87	467598,43	2384146,28	467598,43	2384146,28	Картометрический метод	7	Закрепление отсутствует
88	467600,51	2384133,07	467600,51	2384133,07	Картометрический метод	7	Закрепление отсутствует
89	467609,19	2384125,71	467609,19	2384125,71	Картометрический метод	7	Закрепление отсутствует
90	467617,67	2384127,24	467617,67	2384127,24	Картометрический метод	7	Закрепление отсутствует
91	467609,97	2384199,35	467609,97	2384199,35	Картометрический метод	7	Закрепление отсутствует
92	467610,23	2384226,58	467610,23	2384226,58	Картометрический метод	7	Закрепление отсутствует
93	467606,73	2384248,81	467606,73	2384248,81	Картометрический метод	7	Закрепление отсутствует
94	467591,33	2384290,92	467591,33	2384290,92	Картометрический метод	7	Закрепление отсутствует
95	467577,39	2384317,02	467577,39	2384317,02	Картометрический метод	7	Закрепление отсутствует

Сведения о местоположении измененных (уточненных) границ объекта							
1. Система координат МСК 47 зона 2							
2. Сведения о характерных точках границ объекта							
Обозначение характерных точек границ	Существующие координаты, м		Измененные (уточненные) координаты, м		Метод определения координат характерной точки	Средняя квадратическая погрешность положения характерной точки (M _t), м	Описание обозначения точки на местности (при наличии)
	X	Y	X	Y			
96	467539,18	2384374,40	467539,18	2384374,40	Картометрический метод	7	Закрепление отсутствует
97	467474,55	2384449,50	467474,55	2384449,50	Картометрический метод	7	Закрепление отсутствует
98	467444,23	2384474,88	467444,23	2384474,88	Картометрический метод	7	Закрепление отсутствует
99	467355,99	2384533,83	467355,99	2384533,83	Картометрический метод	7	Закрепление отсутствует
100	467353,85	2384542,22	467353,85	2384542,22	Картометрический метод	7	Закрепление отсутствует
101	467325,85	2384554,63	467325,85	2384554,63	Картометрический метод	7	Закрепление отсутствует
102	467285,62	2384566,44	467285,62	2384566,44	Картометрический метод	7	Закрепление отсутствует
43	467248,40	2384572,72	467248,40	2384572,72	Картометрический метод	7	Закрепление отсутствует
							-
103	469943,83	2383918,10	469943,83	2383918,10	Картометрический метод	7	Закрепление отсутствует
104	469820,81	2383892,93	469820,81	2383892,93	Картометрический метод	7	Закрепление отсутствует
105	469762,05	2383885,70	469762,05	2383885,70	Картометрический метод	7	Закрепление отсутствует
106	469694,11	2383871,45	469694,11	2383871,45	Картометрический метод	7	Закрепление отсутствует
107	469504,09	2383810,23	469504,09	2383810,23	Картометрический метод	7	Закрепление отсутствует
108	469490,28	2383814,59	469490,28	2383814,59	Картометрический метод	7	Закрепление отсутствует
109	469479,57	2383862,19	469479,57	2383862,19	Картометрический метод	7	Закрепление отсутствует
110	469479,28	2383877,19	469479,28	2383877,19	Картометрический метод	7	Закрепление отсутствует
111	469414,66	2383875,02	469414,66	2383875,02	Картометрический метод	7	Закрепление отсутствует
112	469200,33	2383838,11	469200,33	2383838,11	Картометрический метод	7	Закрепление отсутствует
113	469184,67	2383836,60	469184,67	2383836,60	Картометрический метод	7	Закрепление отсутствует
114	469178,97	2383855,47	469178,97	2383855,47	Картометрический метод	7	Закрепление отсутствует
115	469071,82	2383836,34	469071,82	2383836,34	Картометрический метод	7	Закрепление отсутствует
116	469052,03	2383834,20	469052,03	2383834,20	Картометрический метод	7	Закрепление отсутствует
117	469004,25	2383820,32	469004,25	2383820,32	Картометрический метод	7	Закрепление отсутствует
118	468953,08	2383802,45	468953,08	2383802,45	Картометрический метод	7	Закрепление отсутствует
119	468925,68	2383790,63	468925,68	2383790,63	Картометрический метод	7	Закрепление отсутствует
120	468885,35	2383768,59	468885,35	2383768,59	Картометрический метод	7	Закрепление отсутствует
121	468828,00	2383730,67	468828,00	2383730,67	Картометрический метод	7	Закрепление отсутствует
122	468807,81	2383714,90	468807,81	2383714,90	Картометрический метод	7	Закрепление отсутствует
123	468794,86	2383708,52	468794,86	2383708,52	Картометрический метод	7	Закрепление отсутствует
124	468759,14	2383672,01	468759,14	2383672,01	Картометрический метод	7	Закрепление отсутствует
125	468704,11	2383610,89	468704,11	2383610,89	Картометрический метод	7	Закрепление

Сведения о местоположении измененных (уточненных) границ объекта							
1. Система координат МСК 47 зона 2							
2. Сведения о характерных точках границ объекта							
Обозначение характерных точек границ	Существующие координаты, м		Измененные (уточненные) координаты, м		Метод определения координат характерной точки	Средняя квадратическая погрешность положения характерной точки (M _t), м	Описание обозначения точки на местности (при наличии)
	X	Y	X	Y			
					метод		отсутствует
126	468634,52	2383541,57	468634,52	2383541,57	Картометрический метод	7	Закрепление отсутствует
127	468598,80	2383518,02	468598,80	2383518,02	Картометрический метод	7	Закрепление отсутствует
128	468540,85	2383490,95	468540,85	2383490,95	Картометрический метод	7	Закрепление отсутствует
129	468496,07	2383477,90	468496,07	2383477,90	Картометрический метод	7	Закрепление отсутствует
130	468448,25	2383475,69	468448,25	2383475,69	Картометрический метод	7	Закрепление отсутствует
131	468405,86	2383483,07	468405,86	2383483,07	Картометрический метод	7	Закрепление отсутствует
132	468221,02	2383539,39	468221,02	2383539,39	Картометрический метод	7	Закрепление отсутствует
133	468091,92	2383591,27	468091,92	2383591,27	Картометрический метод	7	Закрепление отсутствует
134	468091,52	2383580,25	468091,52	2383580,25	Картометрический метод	7	Закрепление отсутствует
135	468075,06	2383582,69	468075,06	2383582,69	Картометрический метод	7	Закрепление отсутствует
136	468055,05	2383588,02	468055,05	2383588,02	Картометрический метод	7	Закрепление отсутствует
137	468025,86	2383593,67	468025,86	2383593,67	Картометрический метод	7	Закрепление отсутствует
138	468008,14	2383595,67	468008,14	2383595,67	Картометрический метод	7	Закрепление отсутствует
139	468012,66	2383588,63	468012,66	2383588,63	Картометрический метод	7	Закрепление отсутствует
140	468039,30	2383578,08	468039,30	2383578,08	Картометрический метод	7	Закрепление отсутствует
141	468063,18	2383571,80	468063,18	2383571,80	Картометрический метод	7	Закрепление отсутствует
142	468092,68	2383561,84	468092,68	2383561,84	Картометрический метод	7	Закрепление отсутствует
143	468114,04	2383542,69	468114,04	2383542,69	Картометрический метод	7	Закрепление отсутствует
144	468116,97	2383522,37	468116,97	2383522,37	Картометрический метод	7	Закрепление отсутствует
145	468083,80	2383519,90	468083,80	2383519,90	Картометрический метод	7	Закрепление отсутствует
146	468108,24	2383499,10	468108,24	2383499,10	Картометрический метод	7	Закрепление отсутствует
147	468127,34	2383490,15	468127,34	2383490,15	Картометрический метод	7	Закрепление отсутствует
148	468191,81	2383471,96	468191,81	2383471,96	Картометрический метод	7	Закрепление отсутствует
149	468205,07	2383472,83	468205,07	2383472,83	Картометрический метод	7	Закрепление отсутствует
150	468230,17	2383480,82	468230,17	2383480,82	Картометрический метод	7	Закрепление отсутствует
151	468267,71	2383473,75	468267,71	2383473,75	Картометрический метод	7	Закрепление отсутствует
152	468304,65	2383462,81	468304,65	2383462,81	Картометрический метод	7	Закрепление отсутствует
153	468343,93	2383443,61	468343,93	2383443,61	Картометрический метод	7	Закрепление отсутствует
154	468377,70	2383438,58	468377,70	2383438,58	Картометрический метод	7	Закрепление отсутствует
155	468523,99	2383450,62	468523,99	2383450,62	Картометрический метод	7	Закрепление отсутствует
156	468586,71	2383481,00	468586,71	2383481,00	Картометрический метод	7	Закрепление

Сведения о местоположении измененных (уточненных) границ объекта							
1. Система координат МСК 47 зона 2							
2. Сведения о характерных точках границ объекта							
Обозначение характерных точек границ	Существующие координаты, м		Измененные (уточненные) координаты, м		Метод определения координат характерной точки	Средняя квадратическая погрешность положения характерной точки (M _t), м	Описание обозначения точки на местности (при наличии)
	X	Y	X	Y			
					метод		отсутствует
157	468601,76	2383481,20	468601,76	2383481,20	Картометрический метод	7	Закрепление отсутствует
158	468610,70	2383480,33	468610,70	2383480,33	Картометрический метод	7	Закрепление отсутствует
159	468619,72	2383475,54	468619,72	2383475,54	Картометрический метод	7	Закрепление отсутствует
160	468630,97	2383475,31	468630,97	2383475,31	Картометрический метод	7	Закрепление отсутствует
161	468639,42	2383481,52	468639,42	2383481,52	Картометрический метод	7	Закрепление отсутствует
162	468662,81	2383506,81	468662,81	2383506,81	Картометрический метод	7	Закрепление отсутствует
163	468684,75	2383533,86	468684,75	2383533,86	Картометрический метод	7	Закрепление отсутствует
164	468724,80	2383576,20	468724,80	2383576,20	Картометрический метод	7	Закрепление отсутствует
165	468755,43	2383608,75	468755,43	2383608,75	Картометрический метод	7	Закрепление отсутствует
166	468785,51	2383629,34	468785,51	2383629,34	Картометрический метод	7	Закрепление отсутствует
167	468803,27	2383631,23	468803,27	2383631,23	Картометрический метод	7	Закрепление отсутствует
168	468818,99	2383629,88	468818,99	2383629,88	Картометрический метод	7	Закрепление отсутствует
169	468838,65	2383634,08	468838,65	2383634,08	Картометрический метод	7	Закрепление отсутствует
170	468862,09	2383647,09	468862,09	2383647,09	Картометрический метод	7	Закрепление отсутствует
171	468873,75	2383658,00	468873,75	2383658,00	Картометрический метод	7	Закрепление отсутствует
172	468887,80	2383671,58	468887,80	2383671,58	Картометрический метод	7	Закрепление отсутствует
173	468902,06	2383677,89	468902,06	2383677,89	Картометрический метод	7	Закрепление отсутствует
174	468908,85	2383679,53	468908,85	2383679,53	Картометрический метод	7	Закрепление отсутствует
175	468914,13	2383677,41	468914,13	2383677,41	Картометрический метод	7	Закрепление отсутствует
176	468919,67	2383666,71	468919,67	2383666,71	Картометрический метод	7	Закрепление отсутствует
177	468929,82	2383658,55	468929,82	2383658,55	Картометрический метод	7	Закрепление отсутствует
178	468943,61	2383652,93	468943,61	2383652,93	Картометрический метод	7	Закрепление отсутствует
179	468960,06	2383650,81	468960,06	2383650,81	Картометрический метод	7	Закрепление отсутствует
180	468974,30	2383642,43	468974,30	2383642,43	Картометрический метод	7	Закрепление отсутствует
181	468985,40	2383630,50	468985,40	2383630,50	Картометрический метод	7	Закрепление отсутствует
182	468983,37	2383610,09	468983,37	2383610,09	Картометрический метод	7	Закрепление отсутствует
183	468993,32	2383601,52	468993,32	2383601,52	Картометрический метод	7	Закрепление отсутствует
184	469019,45	2383615,92	469019,45	2383615,92	Картометрический метод	7	Закрепление отсутствует
185	469031,30	2383621,98	469031,30	2383621,98	Картометрический метод	7	Закрепление отсутствует
186	469046,76	2383627,16	469046,76	2383627,16	Картометрический метод	7	Закрепление отсутствует
187	469065,86	2383629,54	469065,86	2383629,54	Картометрический метод	7	Закрепление

Сведения о местоположении измененных (уточненных) границ объекта							
1. Система координат МСК 47 зона 2							
2. Сведения о характерных точках границ объекта							
Обозначение характерных точек границ	Существующие координаты, м		Измененные (уточненные) координаты, м		Метод определения координат характерной точки	Средняя квадратическая погрешность положения характерной точки (M _t), м	Описание обозначения точки на местности (при наличии)
	X	Y	X	Y			
					метод		отсутствует
188	469077,30	2383630,60	469077,30	2383630,60	Картометрический метод	7	Закрепление отсутствует
189	469082,90	2383631,18	469082,90	2383631,18	Картометрический метод	7	Закрепление отсутствует
190	469087,45	2383632,17	469087,45	2383632,17	Картометрический метод	7	Закрепление отсутствует
191	469106,21	2383636,57	469106,21	2383636,57	Картометрический метод	7	Закрепление отсутствует
192	469117,47	2383641,15	469117,47	2383641,15	Картометрический метод	7	Закрепление отсутствует
193	469123,78	2383646,07	469123,78	2383646,07	Картометрический метод	7	Закрепление отсутствует
194	469128,84	2383651,78	469128,84	2383651,78	Картометрический метод	7	Закрепление отсутствует
195	469137,20	2383665,66	469137,20	2383665,66	Картометрический метод	7	Закрепление отсутствует
196	469153,52	2383657,86	469153,52	2383657,86	Картометрический метод	7	Закрепление отсутствует
197	469160,06	2383648,64	469160,06	2383648,64	Картометрический метод	7	Закрепление отсутствует
198	469185,44	2383637,42	469185,44	2383637,42	Картометрический метод	7	Закрепление отсутствует
199	469317,19	2383591,66	469317,19	2383591,66	Картометрический метод	7	Закрепление отсутствует
200	469340,79	2383586,37	469340,79	2383586,37	Картометрический метод	7	Закрепление отсутствует
201	469559,74	2383453,94	469559,74	2383453,94	Картометрический метод	7	Закрепление отсутствует
202	469523,95	2383409,35	469523,95	2383409,35	Картометрический метод	7	Закрепление отсутствует
203	469579,78	2383394,73	469579,78	2383394,73	Картометрический метод	7	Закрепление отсутствует
204	469582,83	2383352,58	469582,83	2383352,58	Картометрический метод	7	Закрепление отсутствует
205	469551,02	2383359,96	469551,02	2383359,96	Картометрический метод	7	Закрепление отсутствует
206	469542,75	2383348,80	469542,75	2383348,80	Картометрический метод	7	Закрепление отсутствует
207	469540,95	2383335,53	469540,95	2383335,53	Картометрический метод	7	Закрепление отсутствует
208	469551,96	2383340,18	469551,96	2383340,18	Картометрический метод	7	Закрепление отсутствует
209	469559,37	2383337,91	469559,37	2383337,91	Картометрический метод	7	Закрепление отсутствует
210	469561,36	2383332,87	469561,36	2383332,87	Картометрический метод	7	Закрепление отсутствует
211	469564,02	2383326,50	469564,02	2383326,50	Картометрический метод	7	Закрепление отсутствует
212	469571,72	2383322,79	469571,72	2383322,79	Картометрический метод	7	Закрепление отсутствует
213	469580,75	2383322,41	469580,75	2383322,41	Картометрический метод	7	Закрепление отсутствует
214	469586,15	2383320,80	469586,15	2383320,80	Картометрический метод	7	Закрепление отсутствует
215	469589,21	2383315,10	469589,21	2383315,10	Картометрический метод	7	Закрепление отсутствует
216	469600,60	2383311,38	469600,60	2383311,38	Картометрический метод	7	Закрепление отсутствует
217	469611,26	2383311,68	469611,26	2383311,68	Картометрический метод	7	Закрепление отсутствует
218	469626,06	2383325,84	469626,06	2383325,84	Картометрический метод	7	Закрепление

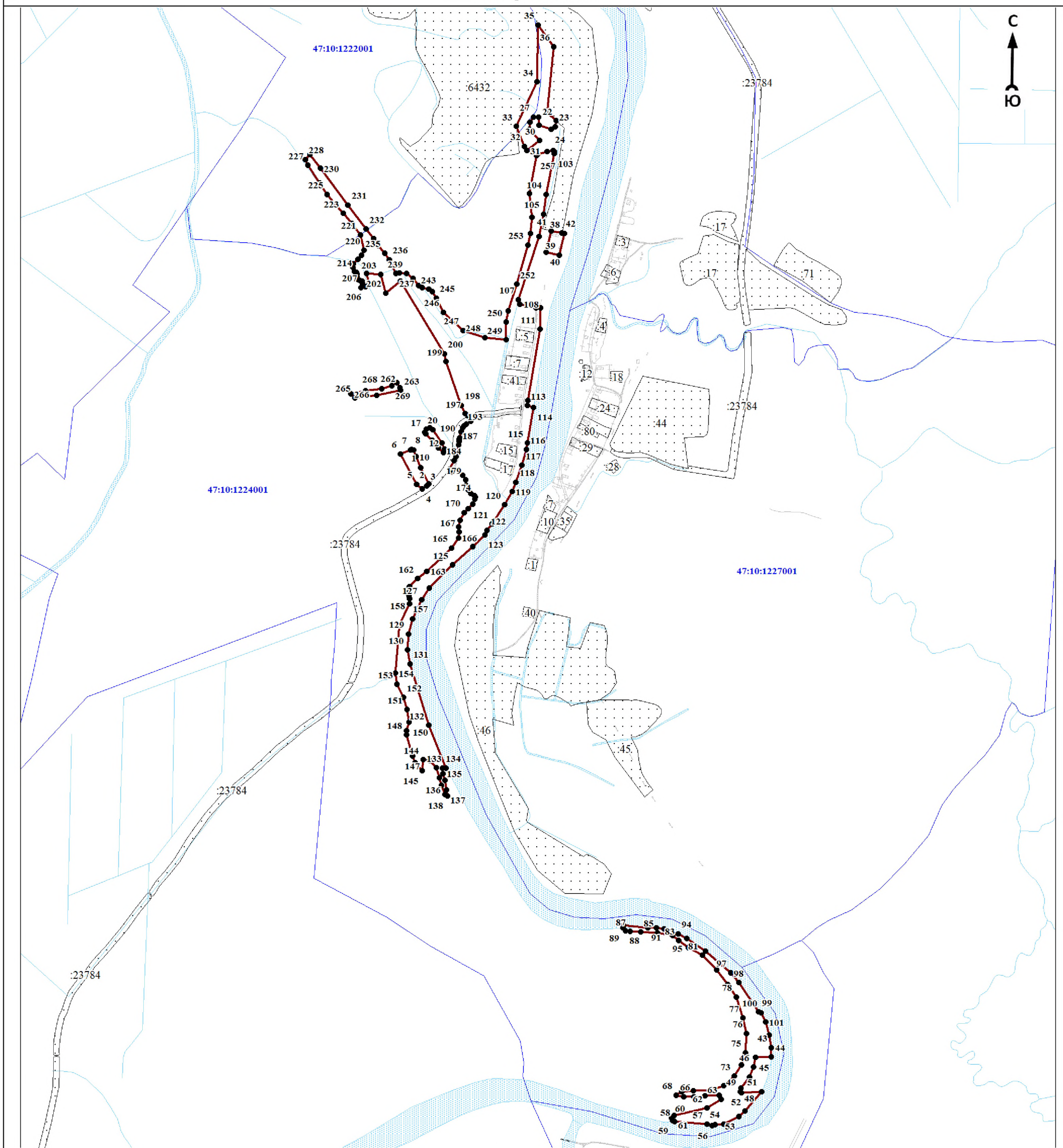
Сведения о местоположении измененных (уточненных) границ объекта

1. Система координат МСК 47 зона 2

2. Сведения о характерных точках границ объекта

Обозначение характерных точек границ	Существующие координаты, м		Измененные (уточненные) координаты, м		Метод определения координат характерной точки	Средняя квадратическая погрешность положения характерной точки (M _t), м	Описание обозначения точки на местности (при наличии)
	X	Y	X	Y			
					метод		отсутствует
219	469637,48	2383337,52	469637,48	2383337,52	Картометрический метод	7	Закрепление отсутствует
220	469652,48	2383344,55	469652,48	2383344,55	Картометрический метод	7	Закрепление отсутствует
221	469699,63	2383333,76	469699,63	2383333,76	Картометрический метод	7	Закрепление отсутствует
222	469734,53	2383308,17	469734,53	2383308,17	Картометрический метод	7	Закрепление отсутствует
223	469764,27	2383281,49	469764,27	2383281,49	Картометрический метод	7	Закрепление отсутствует
224	469792,78	2383256,14	469792,78	2383256,14	Картометрический метод	7	Закрепление отсутствует
225	469821,39	2383233,35	469821,39	2383233,35	Картометрический метод	7	Закрепление отсутствует
226	469856,37	2383210,31	469856,37	2383210,31	Картометрический метод	7	Закрепление отсутствует
227	469908,84	2383175,13	469908,84	2383175,13	Картометрический метод	7	Закрепление отсутствует
228	469926,46	2383166,81	469926,46	2383166,81	Картометрический метод	7	Закрепление отсутствует
229	469940,78	2383180,58	469940,78	2383180,58	Картометрический метод	7	Закрепление отсутствует
230	469899,97	2383212,57	469899,97	2383212,57	Картометрический метод	7	Закрепление отсутствует
231	469789,11	2383295,94	469789,11	2383295,94	Картометрический метод	7	Закрепление отсутствует
232	469716,84	2383349,77	469716,84	2383349,77	Картометрический метод	7	Закрепление отсутствует
233	469687,48	2383373,62	469687,48	2383373,62	Картометрический метод	7	Закрепление отсутствует
234	469666,55	2383387,47	469666,55	2383387,47	Картометрический метод	7	Закрепление отсутствует
235	469644,18	2383406,79	469644,18	2383406,79	Картометрический метод	7	Закрепление отсутствует
236	469624,12	2383420,19	469624,12	2383420,19	Картометрический метод	7	Закрепление отсутствует
237	469582,42	2383440,36	469582,42	2383440,36	Картометрический метод	7	Закрепление отсутствует
238	469584,21	2383450,81	469584,21	2383450,81	Картометрический метод	7	Закрепление отсутствует
239	469582,73	2383473,09	469582,73	2383473,09	Картометрический метод	7	Закрепление отсутствует
240	469567,85	2383492,09	469567,85	2383492,09	Картометрический метод	7	Закрепление отсутствует
241	469545,90	2383508,46	469545,90	2383508,46	Картометрический метод	7	Закрепление отсутствует
242	469539,99	2383520,07	469539,99	2383520,07	Картометрический метод	7	Закрепление отсутствует
243	469535,11	2383540,14	469535,11	2383540,14	Картометрический метод	7	Закрепление отсутствует
244	469527,62	2383550,27	469527,62	2383550,27	Картометрический метод	7	Закрепление отсутствует
245	469508,30	2383561,77	469508,30	2383561,77	Картометрический метод	7	Закрепление отсутствует
246	469466,09	2383583,87	469466,09	2383583,87	Картометрический метод	7	Закрепление отсутствует
247	469411,29	2383642,89	469411,29	2383642,89	Картометрический метод	7	Закрепление отсутствует
248	469389,82	2383708,48	469389,82	2383708,48	Картометрический метод	7	Закрепление отсутствует
249	469382,61	2383773,58	469382,61	2383773,58	Картометрический	7	Закрепление

План границ объекта



Масштаб 1:12000

Используемые условные знаки и обозначения:

- 1 - характерная точка границы объекта
- уточняемая (изменяемая) часть границы объекта
- существующая часть границы объекта, сведения о которой содержатся в Едином государственном реестре недвижимости
- граница кадастрового квартала
- граница муниципального образования
- существующие границы земельного участка, имеющиеся в Едином государственном реестре недвижимости, сведения о которых достаточны для определения их местоположения
- :30 - обозначение земельного участка, сведения о котором содержатся в Едином государственном реестре недвижимости
- 47:10:0110001 - номер кадастрового квартала
- 1 - область и номер выносного листа

Подпись _____

Дата « ____ » _____ 20 ____ г.

Место для оттиска печати (при наличии) лица, составившего описание местоположения границ объекта

ОПИСАНИЕ МЕСТОПОЛОЖЕНИЯ ГРАНИЦ

Граница населенного пункта - деревня Подбережье муниципального образования «Пашское сельское поселение»
Волховского муниципального района Ленинградской области (изменение местоположения)

(наименование объекта, местоположение границ которого описано (далее - объект))

Раздел 1

Сведения об объекте		
№ п/п	Характеристики объекта	Описание характеристик
1	2	3
1	Местоположение объекта	Ленинградская область, Волховский муниципальный район, Пашское сельское поселение, деревня Подбережье
2	Площадь объекта ± величина погрешности определения площади ($P \pm \Delta P$), м ²	114771 ± 8300
3	Иные характеристики объекта	-

Раздел 2

Сведения о местоположении границ объекта					
1. Система координат МСК 47 зона 2					
2. Сведения о характерных точках границ объекта					
Обозначение характерных точек границ	Координаты, м		Метод определения координат характерной точки	Средняя квадратическая погрешность положения характерной точки (Mt), м	Описание обозначения точки на местности (при наличии)
	X	Y			
1	2	3	4	5	6
-	-	-	-	-	-
3. Сведения о характерных точках части (частей) границы объекта					
Обозначение характерных точек части границы	Координаты, м		Метод определения координат характерной точки	Средняя квадратическая погрешность положения характерной точки (Mt), м	Описание обозначения точки на местности (при наличии)
	X	Y			
1	2	3	4	5	6
-	-	-	-	-	-

Раздел 3

Сведения о местоположении измененных (уточненных) границ объекта							
1. Система координат МСК 47 зона 2							
2. Сведения о характерных точках границ объекта							
Обозначение характерных точек границ	Существующие координаты, м		Измененные (уточненные) координаты, м		Метод определения координат характерной точки	Средняя квадратическая погрешность положения характерной точки (Mt), м	Описание обозначения точки на местности (при наличии)
	X	Y	X	Y			
1	2	3	4	5	6	7	8
1	494631,62	2361741,19	494631,62	2361741,19	Картометрический метод	7	Закрепление отсутствует
2	494660,28	2361723,23	494660,28	2361723,23	Картометрический метод	7	Закрепление отсутствует
3	494678,73	2361710,81	494678,73	2361710,81	Картометрический метод	7	Закрепление отсутствует
4	494687,64	2361704,68	494687,64	2361704,68	Картометрический метод	7	Закрепление отсутствует
5	494704,74	2361697,46	494704,74	2361697,46	Картометрический метод	7	Закрепление отсутствует
6	494712,96	2361691,88	494712,96	2361691,88	Картометрический метод	7	Закрепление отсутствует
7	494716,56	2361685,63	494716,56	2361685,63	Картометрический метод	7	Закрепление отсутствует
8	494724,49	2361678,36	494724,49	2361678,36	Картометрический метод	7	Закрепление отсутствует

Сведения о местоположении измененных (уточненных) границ объекта							
1. Система координат МСК 47 зона 2							
2. Сведения о характерных точках границ объекта							
Обозначение характерных точек границ	Существующие координаты, м		Измененные (уточненные) координаты, м		Метод определения координат характерной точки	Средняя квадратическая погрешность положения характерной точки (Мт), м	Описание обозначения точки на местности (при наличии)
	X	Y	X	Y			
9	494770,21	2361644,01	494770,21	2361644,01	Картометрический метод	7	Закрепление отсутствует
10	494785,85	2361663,58	494785,85	2361663,58	Картометрический метод	7	Закрепление отсутствует
11	494810,20	2361642,60	494810,20	2361642,60	Картометрический метод	7	Закрепление отсутствует
12	494842,10	2361609,27	494842,10	2361609,27	Картометрический метод	7	Закрепление отсутствует
13	494867,78	2361585,38	494867,78	2361585,38	Картометрический метод	7	Закрепление отсутствует
14	494872,58	2361584,65	494872,58	2361584,65	Картометрический метод	7	Закрепление отсутствует
15	494882,29	2361589,97	494882,29	2361589,97	Картометрический метод	7	Закрепление отсутствует
16	494919,43	2361617,98	494919,43	2361617,98	Картометрический метод	7	Закрепление отсутствует
17	494930,84	2361608,54	494930,84	2361608,54	Картометрический метод	7	Закрепление отсутствует
18	494916,43	2361594,37	494916,43	2361594,37	Картометрический метод	7	Закрепление отсутствует
19	494879,64	2361559,65	494879,64	2361559,65	Картометрический метод	7	Закрепление отсутствует
20	494878,32	2361556,77	494878,32	2361556,77	Картометрический метод	7	Закрепление отсутствует
21	494909,05	2361518,58	494909,05	2361518,58	Картометрический метод	7	Закрепление отсутствует
22	494909,32	2361502,94	494909,32	2361502,94	Картометрический метод	7	Закрепление отсутствует
23	494917,71	2361484,27	494917,71	2361484,27	Картометрический метод	7	Закрепление отсутствует
24	494999,45	2361329,31	494999,45	2361329,31	Картометрический метод	7	Закрепление отсутствует
25	495020,84	2361309,54	495020,84	2361309,54	Картометрический метод	7	Закрепление отсутствует
26	495029,54	2361304,00	495029,54	2361304,00	Картометрический метод	7	Закрепление отсутствует
27	495069,73	2361286,77	495069,73	2361286,77	Картометрический метод	7	Закрепление отсутствует
28	495068,57	2361279,58	495068,57	2361279,58	Картометрический метод	7	Закрепление отсутствует
29	495063,41	2361271,14	495063,41	2361271,14	Картометрический метод	7	Закрепление отсутствует
30	495055,05	2361259,69	495055,05	2361259,69	Картометрический метод	7	Закрепление отсутствует
31	495041,16	2361244,73	495041,16	2361244,73	Картометрический метод	7	Закрепление отсутствует
32	495031,17	2361236,48	495031,17	2361236,48	Картометрический метод	7	Закрепление отсутствует
33	495000,93	2361220,72	495000,93	2361220,72	Картометрический метод	7	Закрепление отсутствует
34	495015,35	2361181,01	495015,35	2361181,01	Картометрический метод	7	Закрепление отсутствует
35	495017,91	2361160,69	495017,91	2361160,69	Картометрический метод	7	Закрепление отсутствует
36	495019,57	2361140,75	495019,57	2361140,75	Картометрический метод	7	Закрепление отсутствует
37	495014,76	2360984,40	495014,76	2360984,40	Картометрический метод	7	Закрепление отсутствует
38	495011,65	2360842,62	495011,65	2360842,62	Картометрический метод	7	Закрепление отсутствует
39	495055,97	2360838,60	495055,97	2360838,60	Картометрический метод	7	Закрепление отсутствует

Сведения о местоположении измененных (уточненных) границ объекта							
1. Система координат МСК 47 зона 2							
2. Сведения о характерных точках границ объекта							
Обозначение характерных точек границ	Существующие координаты, м		Измененные (уточненные) координаты, м		Метод определения координат характерной точки	Средняя квадратическая погрешность положения характерной точки (M _t), м	Описание обозначения точки на местности (при наличии)
	X	Y	X	Y			
40	495089,96	2360830,20	495089,96	2360830,20	Картометрический метод	7	Закрепление отсутствует
41	495119,70	2360826,77	495119,70	2360826,77	Картометрический метод	7	Закрепление отсутствует
42	495123,46	2360843,92	495123,46	2360843,92	Картометрический метод	7	Закрепление отсутствует
43	495129,51	2360863,96	495129,51	2360863,96	Картометрический метод	7	Закрепление отсутствует
44	495136,90	2360912,34	495136,90	2360912,34	Картометрический метод	7	Закрепление отсутствует
45	495137,02	2360917,45	495137,02	2360917,45	Картометрический метод	7	Закрепление отсутствует
46	495133,30	2360924,83	495133,30	2360924,83	Картометрический метод	7	Закрепление отсутствует
47	495131,69	2360933,31	495131,69	2360933,31	Картометрический метод	7	Закрепление отсутствует
48	495131,62	2360937,53	495131,62	2360937,53	Картометрический метод	7	Закрепление отсутствует
49	495134,79	2360948,39	495134,79	2360948,39	Картометрический метод	7	Закрепление отсутствует
50	495132,93	2360962,79	495132,93	2360962,79	Картометрический метод	7	Закрепление отсутствует
51	495140,75	2360985,24	495140,75	2360985,24	Картометрический метод	7	Закрепление отсутствует
52	495137,84	2361007,59	495137,84	2361007,59	Картометрический метод	7	Закрепление отсутствует
53	495132,89	2361014,51	495132,89	2361014,51	Картометрический метод	7	Закрепление отсутствует
54	495135,97	2361021,50	495135,97	2361021,50	Картометрический метод	7	Закрепление отсутствует
55	495136,64	2361035,74	495136,64	2361035,74	Картометрический метод	7	Закрепление отсутствует
56	495139,47	2361050,98	495139,47	2361050,98	Картометрический метод	7	Закрепление отсутствует
57	495145,91	2361064,15	495145,91	2361064,15	Картометрический метод	7	Закрепление отсутствует
58	495146,16	2361074,38	495146,16	2361074,38	Картометрический метод	7	Закрепление отсутствует
59	495148,09	2361081,24	495148,09	2361081,24	Картометрический метод	7	Закрепление отсутствует
60	495144,43	2361089,26	495144,43	2361089,26	Картометрический метод	7	Закрепление отсутствует
61	495143,55	2361095,42	495143,55	2361095,42	Картометрический метод	7	Закрепление отсутствует
62	495150,82	2361111,11	495150,82	2361111,11	Картометрический метод	7	Закрепление отсутствует
63	495152,53	2361130,01	495152,53	2361130,01	Картометрический метод	7	Закрепление отсутствует
64	495155,03	2361138,66	495155,03	2361138,66	Картометрический метод	7	Закрепление отсутствует
65	495155,01	2361167,24	495155,01	2361167,24	Картометрический метод	7	Закрепление отсутствует
66	495162,84	2361201,55	495162,84	2361201,55	Картометрический метод	7	Закрепление отсутствует
67	495160,85	2361211,83	495160,85	2361211,83	Картометрический метод	7	Закрепление отсутствует
68	495150,98	2361218,22	495150,98	2361218,22	Картометрический метод	7	Закрепление отсутствует
69	495144,72	2361235,75	495144,72	2361235,75	Картометрический метод	7	Закрепление отсутствует
70	495132,01	2361251,14	495132,01	2361251,14	Картометрический метод	7	Закрепление отсутствует

Сведения о местоположении измененных (уточненных) границ объекта							
1. Система координат МСК 47 зона 2							
2. Сведения о характерных точках границ объекта							
Обозначение характерных точек границ	Существующие координаты, м		Измененные (уточненные) координаты, м		Метод определения координат характерной точки	Средняя квадратическая погрешность положения характерной точки (M _t), м	Описание обозначения точки на местности (при наличии)
	X	Y	X	Y			
71	495109,82	2361265,72	495109,82	2361265,72	Картометрический метод	7	Закрепление отсутствует
72	495099,64	2361268,76	495099,64	2361268,76	Картометрический метод	7	Закрепление отсутствует
73	495073,72	2361288,02	495073,72	2361288,02	Картометрический метод	7	Закрепление отсутствует
74	495080,01	2361303,30	495080,01	2361303,30	Картометрический метод	7	Закрепление отсутствует
75	495083,58	2361317,97	495083,58	2361317,97	Картометрический метод	7	Закрепление отсутствует
76	495087,16	2361351,23	495087,16	2361351,23	Картометрический метод	7	Закрепление отсутствует
77	495084,00	2361376,01	495084,00	2361376,01	Картометрический метод	7	Закрепление отсутствует
78	495078,79	2361392,73	495078,79	2361392,73	Картометрический метод	7	Закрепление отсутствует
79	495063,69	2361427,12	495063,69	2361427,12	Картометрический метод	7	Закрепление отсутствует
80	495073,82	2361461,34	495073,82	2361461,34	Картометрический метод	7	Закрепление отсутствует
81	495066,47	2361472,48	495066,47	2361472,48	Картометрический метод	7	Закрепление отсутствует
82	495046,54	2361509,65	495046,54	2361509,65	Картометрический метод	7	Закрепление отсутствует
83	495014,09	2361559,65	495014,09	2361559,65	Картометрический метод	7	Закрепление отсутствует
84	494997,28	2361580,66	494997,28	2361580,66	Картометрический метод	7	Закрепление отсутствует
85	494957,90	2361619,55	494957,90	2361619,55	Картометрический метод	7	Закрепление отсутствует
86	494950,18	2361629,13	494950,18	2361629,13	Картометрический метод	7	Закрепление отсутствует
87	494928,83	2361644,42	494928,83	2361644,42	Картометрический метод	7	Закрепление отсутствует
88	494923,02	2361646,22	494923,02	2361646,22	Картометрический метод	7	Закрепление отсутствует
89	494918,58	2361653,63	494918,58	2361653,63	Картометрический метод	7	Закрепление отсутствует
90	494905,89	2361665,21	494905,89	2361665,21	Картометрический метод	7	Закрепление отсутствует
91	494899,22	2361668,68	494899,22	2361668,68	Картометрический метод	7	Закрепление отсутствует
92	494885,03	2361672,96	494885,03	2361672,96	Картометрический метод	7	Закрепление отсутствует
93	494873,85	2361674,02	494873,85	2361674,02	Картометрический метод	7	Закрепление отсутствует
94	494868,22	2361678,35	494868,22	2361678,35	Картометрический метод	7	Закрепление отсутствует
95	494871,24	2361682,88	494871,24	2361682,88	Картометрический метод	7	Закрепление отсутствует
96	494871,56	2361687,89	494871,56	2361687,89	Картометрический метод	7	Закрепление отсутствует
97	494867,43	2361689,44	494867,43	2361689,44	Картометрический метод	7	Закрепление отсутствует
98	494861,71	2361686,23	494861,71	2361686,23	Картометрический метод	7	Закрепление отсутствует
99	494858,93	2361688,49	494858,93	2361688,49	Картометрический метод	7	Закрепление отсутствует
100	494857,57	2361690,92	494857,57	2361690,92	Картометрический метод	7	Закрепление отсутствует
101	494860,71	2361697,53	494860,71	2361697,53	Картометрический метод	7	Закрепление отсутствует

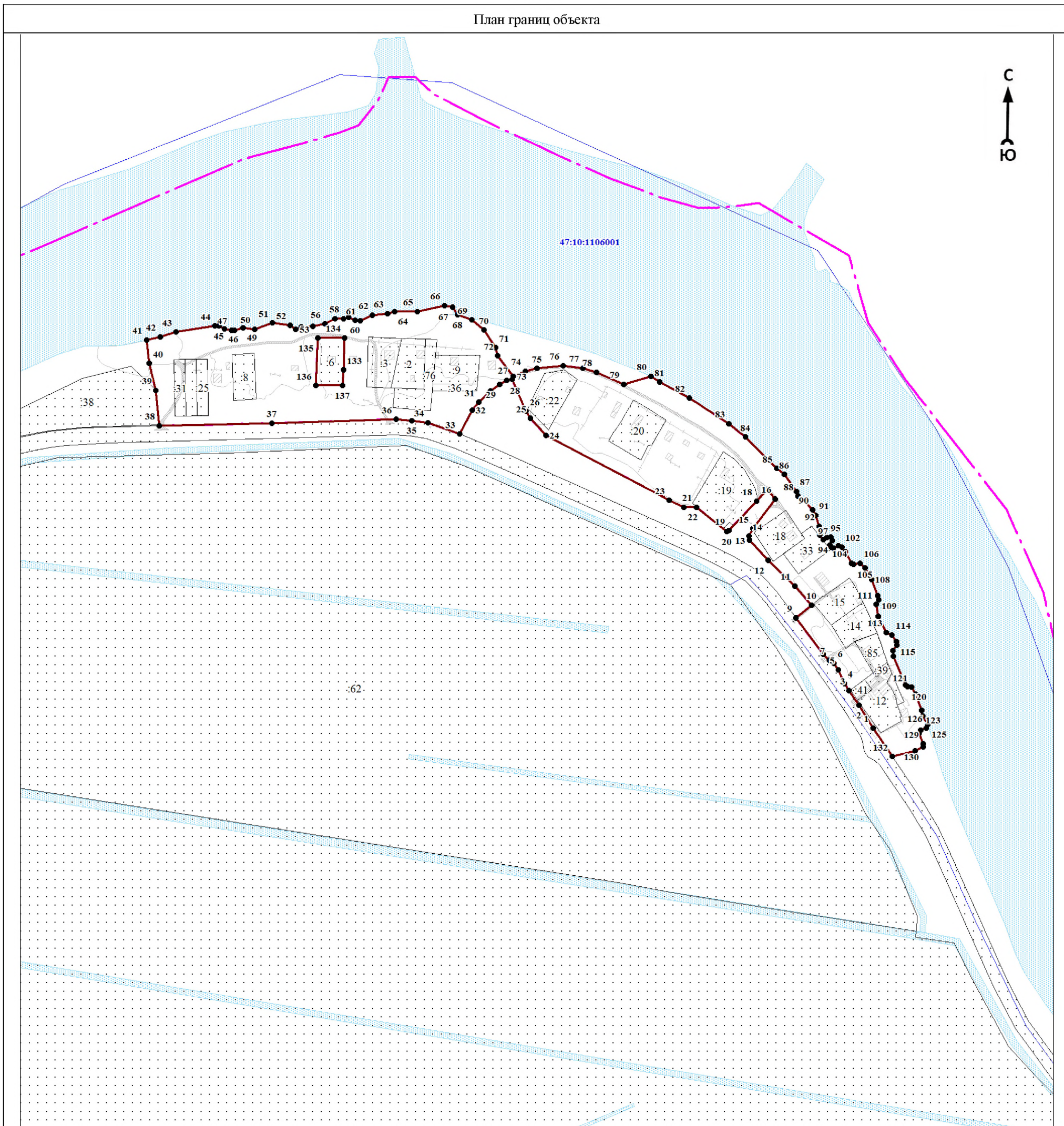
Сведения о местоположении измененных (уточненных) границ объекта

1. Система координат МСК 47 зона 2

2. Сведения о характерных точках границ объекта

Обозначение характерных точек границ	Существующие координаты, м		Измененные (уточненные) координаты, м		Метод определения координат характерной точки	Средняя квадратическая погрешность положения характерной точки (M _t), м	Описание обозначения точки на местности (при наличии)
	X	Y	X	Y			
102	494859,13	2361701,54	494859,13	2361701,54	Картометрический метод	7	Закрепление отсутствует
103	494853,38	2361706,47	494853,38	2361706,47	Картометрический метод	7	Закрепление отсутствует
104	494838,66	2361713,64	494838,66	2361713,64	Картометрический метод	7	Закрепление отсутствует
105	494837,10	2361716,66	494837,10	2361716,66	Картометрический метод	7	Закрепление отсутствует
106	494838,60	2361724,74	494838,60	2361724,74	Картометрический метод	7	Закрепление отсутствует
107	494833,09	2361730,93	494833,09	2361730,93	Картометрический метод	7	Закрепление отсутствует
108	494818,25	2361739,04	494818,25	2361739,04	Картометрический метод	7	Закрепление отсутствует
109	494797,79	2361747,06	494797,79	2361747,06	Картометрический метод	7	Закрепление отсутствует
110	494792,81	2361748,10	494792,81	2361748,10	Картометрический метод	7	Закрепление отсутствует
111	494786,90	2361745,31	494786,90	2361745,31	Картометрический метод	7	Закрепление отсутствует
112	494771,90	2361747,54	494771,90	2361747,54	Картометрический метод	7	Закрепление отсутствует
113	494751,63	2361757,81	494751,63	2361757,81	Картометрический метод	7	Закрепление отсутствует
114	494748,53	2361764,95	494748,53	2361764,95	Картометрический метод	7	Закрепление отсутствует
115	494740,03	2361770,70	494740,03	2361770,70	Картометрический метод	7	Закрепление отсутствует
116	494735,70	2361771,09	494735,70	2361771,09	Картометрический метод	7	Закрепление отсутствует
117	494728,70	2361766,03	494728,70	2361766,03	Картометрический метод	7	Закрепление отсутствует
118	494721,40	2361766,61	494721,40	2361766,61	Картометрический метод	7	Закрепление отсутствует
119	494685,64	2361781,82	494685,64	2361781,82	Картометрический метод	7	Закрепление отсутствует
120	494683,20	2361784,60	494683,20	2361784,60	Картометрический метод	7	Закрепление отсутствует
121	494682,74	2361789,60	494682,74	2361789,60	Картометрический метод	7	Закрепление отсутствует
122	494674,30	2361794,81	494674,30	2361794,81	Картометрический метод	7	Закрепление отсутствует
123	494653,75	2361802,38	494653,75	2361802,38	Картометрический метод	7	Закрепление отсутствует
124	494646,67	2361803,59	494646,67	2361803,59	Картометрический метод	7	Закрепление отсутствует
125	494636,17	2361809,89	494636,17	2361809,89	Картометрический метод	7	Закрепление отсутствует
126	494631,60	2361808,08	494631,60	2361808,08	Картометрический метод	7	Закрепление отсутствует
127	494629,03	2361801,17	494629,03	2361801,17	Картометрический метод	7	Закрепление отсутствует
128	494624,99	2361799,10	494624,99	2361799,10	Картометрический метод	7	Закрепление отсутствует
129	494611,62	2361803,82	494611,62	2361803,82	Картометрический метод	7	Закрепление отсутствует
130	494607,62	2361803,94	494607,62	2361803,94	Картометрический метод	7	Закрепление отсутствует
131	494603,11	2361793,74	494603,11	2361793,74	Картометрический метод	7	Закрепление отсутствует
132	494595,60	2361765,20	494595,60	2361765,20	Картометрический метод	7	Закрепление отсутствует

План границ объекта



Масштаб 1:5000

Используемые условные знаки и обозначения:

● 1	- характерная точка границы объекта
— (red)	- уточняемая (изменяемая) часть границы объекта
— (dark red)	- существующая часть границы объекта, сведения о которой содержатся в Едином государственном реестре недвижимости
— (blue)	- граница кадастрового квартала
— (magenta dashed)	- граница муниципального образования
— (dotted)	- существующие границы земельного участка, имеющиеся в Едином государственном реестре недвижимости, сведения о которых достаточны для определения их местоположения
30	- обозначение земельного участка, сведения о котором содержатся в Едином государственном реестре недвижимости
47:10:0110001	- номер кадастрового квартала
1	- область и номер выносного листа

Подпись _____

Дата « ____ » _____ 20 ____ г.

Место для оттиска печати (при наличии) лица, составившего описание местоположения границ объекта

ОПИСАНИЕ МЕСТОПОЛОЖЕНИЯ ГРАНИЦ

Граница населенного пункта - деревня Подъелье муниципального образования «Пашское сельское поселение»
Волховского муниципального района Ленинградской области (изменение местоположения)

(наименование объекта, местоположение границ которого описано (далее - объект))

Раздел 1

Сведения об объекте		
№ п/п	Характеристики объекта	Описание характеристик
1	2	3
1	Местоположение объекта	Ленинградская область, Волховский муниципальный район, Пашское сельское поселение, деревня Подъелье
2	Площадь объекта ± величина погрешности определения площади ($P \pm \Delta P$), м ²	254006 ± 12348
3	Иные характеристики объекта	-

Раздел 2

Сведения о местоположении границ объекта					
1. Система координат МСК 47 зона 2					
2. Сведения о характерных точках границ объекта					
Обозначение характерных точек границ	Координаты, м		Метод определения координат характерной точки	Средняя квадратическая погрешность положения характерной точки (Mt), м	Описание обозначения точки на местности (при наличии)
	X	Y			
1	2	3	4	5	6
-	-	-	-	-	-
3. Сведения о характерных точках части (частей) границы объекта					
Обозначение характерных точек части границы	Координаты, м		Метод определения координат характерной точки	Средняя квадратическая погрешность положения характерной точки (Mt), м	Описание обозначения точки на местности (при наличии)
	X	Y			
1	2	3	4	5	6
-	-	-	-	-	-

Раздел 3

Сведения о местоположении измененных (уточненных) границ объекта							
1. Система координат МСК 47 зона 2							
2. Сведения о характерных точках границ объекта							
Обозначение характерных точек границ	Существующие координаты, м		Измененные (уточненные) координаты, м		Метод определения координат характерной точки	Средняя квадратическая погрешность положения характерной точки (Mt), м	Описание обозначения точки на местности (при наличии)
	X	Y	X	Y			
1	2	3	4	5	6	7	8
1	469520,58	2384024,91	468512,49	2383568,31	Картометрический метод	7	Закрепление отсутствует
2	-	-	468539,68	2383573,98	Картометрический метод	7	Закрепление отсутствует
3	-	-	468575,95	2383588,48	Картометрический метод	7	Закрепление отсутствует
4	-	-	468613,74	2383610,09	Картометрический метод	7	Закрепление отсутствует
5	-	-	468640,21	2383634,34	Картометрический метод	7	Закрепление отсутствует
6	-	-	468720,09	2383732,14	Картометрический метод	7	Закрепление отсутствует
7	-	-	468744,77	2383750,91	Картометрический метод	7	Закрепление отсутствует
8	-	-	468788,18	2383796,45	Картометрический метод	7	Закрепление отсутствует

Сведения о местоположении измененных (уточненных) границ объекта							
1. Система координат МСК 47 зона 2							
2. Сведения о характерных точках границ объекта							
Обозначение характерных точек границ	Существующие координаты, м		Измененные (уточненные) координаты, м		Метод определения координат характерной точки	Средняя квадратическая погрешность положения характерной точки (M _t), м	Описание обозначения точки на местности (при наличии)
	X	Y	X	Y			
9	-	-	468842,76	2383834,47	Картометрический метод	7	Закрепление отсутствует
10	-	-	468921,34	2383872,96	Картометрический метод	7	Закрепление отсутствует
11	-	-	468914,29	2383898,34	Картометрический метод	7	Закрепление отсутствует
12	-	-	468912,55	2383903,31	Картометрический метод	7	Закрепление отсутствует
13	-	-	468911,33	2383904,87	Картометрический метод	7	Закрепление отсутствует
14	-	-	468951,01	2383913,98	Картометрический метод	7	Закрепление отсутствует
15	-	-	468968,97	2383918,90	Картометрический метод	7	Закрепление отсутствует
16	-	-	468998,78	2383928,22	Картометрический метод	7	Закрепление отсутствует
17	-	-	469001,34	2383934,89	Картометрический метод	7	Закрепление отсутствует
18	-	-	469032,89	2383940,66	Картометрический метод	7	Закрепление отсутствует
19	-	-	469249,19	2384037,29	Картометрический метод	7	Закрепление отсутствует
20	-	-	469254,97	2384022,81	Картометрический метод	7	Закрепление отсутствует
21	-	-	469255,88	2383962,17	Картометрический метод	7	Закрепление отсутствует
22	-	-	469424,08	2383992,45	Картометрический метод	7	Закрепление отсутствует
23	-	-	469520,58	2384024,91	Картометрический метод	7	Закрепление отсутствует
24	469520,80	2384030,51	469520,80	2384030,51	Картометрический метод	7	Закрепление отсутствует
25	469541,59	2384043,33	469541,59	2384043,33	Картометрический метод	7	Закрепление отсутствует
26	469544,79	2384050,48	469544,79	2384050,48	Картометрический метод	7	Закрепление отсутствует
27	469542,26	2384053,95	469542,26	2384053,95	Картометрический метод	7	Закрепление отсутствует
28	469529,84	2384052,57	469529,84	2384052,57	Картометрический метод	7	Закрепление отсутствует
29	469520,35	2384059,59	469520,35	2384059,59	Картометрический метод	7	Закрепление отсутствует
30	469518,42	2384069,77	469518,42	2384069,77	Картометрический метод	7	Закрепление отсутствует
31	469507,59	2384080,27	469507,59	2384080,27	Картометрический метод	7	Закрепление отсутствует
32	469489,25	2384089,27	469489,25	2384089,27	Картометрический метод	7	Закрепление отсутствует
33	469446,39	2384077,16	469446,39	2384077,16	Картометрический метод	7	Закрепление отсутствует
34	469422,43	2384078,19	469437,50	2384077,54	Картометрический метод	7	Закрепление отсутствует
35	469407,60	2384089,53	469430,32	2384075,70	Картометрический метод	7	Закрепление отсутствует
36	469406,11	2384111,18	469414,33	2384079,12	Картометрический метод	7	Закрепление отсутствует
37	469411,03	2384129,13	469409,07	2384092,76	Картометрический метод	7	Закрепление отсутствует
38	469434,88	2384162,21	469410,95	2384118,26	Картометрический метод	7	Закрепление отсутствует
39	469435,81	2384181,25	469417,02	2384133,93	Картометрический метод	7	Закрепление отсутствует

Сведения о местоположении измененных (уточненных) границ объекта							
1. Система координат МСК 47 зона 2							
2. Сведения о характерных точках границ объекта							
Обозначение характерных точек границ	Существующие координаты, м		Измененные (уточненные) координаты, м		Метод определения координат характерной точки	Средняя квадратическая погрешность положения характерной точки (M _t), м	Описание обозначения точки на местности (при наличии)
	X	Y	X	Y			
40	469429,42	2384187,42	469423,07	2384149,85	Картометрический метод	7	Закрепление отсутствует
41	469422,98	2384191,08	469425,49	2384168,72	Картометрический метод	7	Закрепление отсутствует
42	469415,41	2384188,74	469420,90	2384177,03	Картометрический метод	7	Закрепление отсутствует
43	469407,73	2384182,39	469415,10	2384178,85	Картометрический метод	7	Закрепление отсутствует
44	469394,69	2384161,61	469407,83	2384174,85	Картометрический метод	7	Закрепление отсутствует
45	469383,92	2384151,33	469379,71	2384148,55	Картометрический метод	7	Закрепление отсутствует
46	469374,30	2384148,03	469361,71	2384135,14	Картометрический метод	7	Закрепление отсутствует
47	469320,80	2384153,26	469347,33	2384136,96	Картометрический метод	7	Закрепление отсутствует
48	469317,85	2384155,84	469338,85	2384142,50	Картометрический метод	7	Закрепление отсутствует
49	469321,49	2384161,78	469333,93	2384150,72	Картометрический метод	7	Закрепление отсутствует
50	469335,65	2384166,47	469334,53	2384159,88	Картометрический метод	7	Закрепление отсутствует
51	469343,34	2384173,32	469342,49	2384171,49	Картометрический метод	7	Закрепление отсутствует
52	469346,65	2384186,30	469348,90	2384189,23	Картометрический метод	7	Закрепление отсутствует
53	469346,80	2384214,89	469344,04	2384202,03	Картометрический метод	7	Закрепление отсутствует
54	469342,34	2384238,40	469339,73	2384213,89	Картометрический метод	7	Закрепление отсутствует
55	469357,57	2384267,16	469338,86	2384226,44	Картометрический метод	7	Закрепление отсутствует
56	469352,34	2384280,32	469342,50	2384237,78	Картометрический метод	7	Закрепление отсутствует
57	469324,20	2384301,54	469348,90	2384246,87	Картометрический метод	7	Закрепление отсутствует
58	469316,52	2384314,68	469355,65	2384255,42	Картометрический метод	7	Закрепление отсутствует
59	469307,20	2384346,50	469356,86	2384268,23	Картометрический метод	7	Закрепление отсутствует
60	469305,67	2384390,20	469353,50	2384274,98	Картометрический метод	7	Закрепление отсутствует
61	469302,23	2384393,29	469346,73	2384283,22	Картометрический метод	7	Закрепление отсутствует
62	469287,19	2384394,12	469325,18	2384289,68	Картометрический метод	7	Закрепление отсутствует
63	-	-	469314,09	2384297,63	Картометрический метод	7	Закрепление отсутствует
64	-	-	469307,70	2384305,90	Картометрический метод	7	Закрепление отсутствует
65	-	-	469305,79	2384321,26	Картометрический метод	7	Закрепление отсутствует
66	-	-	469309,39	2384347,35	Картометрический метод	7	Закрепление отсутствует
67	-	-	469303,44	2384362,02	Картометрический метод	7	Закрепление отсутствует
68	-	-	469289,55	2384373,44	Картометрический метод	7	Закрепление отсутствует
69	-	-	469288,72	2384373,50	Картометрический метод	7	Закрепление отсутствует
70	469295,26	2384285,20	469295,26	2384285,20	Картометрический метод	7	Закрепление отсутствует

Сведения о местоположении измененных (уточненных) границ объекта							
1. Система координат МСК 47 зона 2							
2. Сведения о характерных точках границ объекта							
Обозначение характерных точек границ	Существующие координаты, м		Измененные (уточненные) координаты, м		Метод определения координат характерной точки	Средняя квадратическая погрешность положения характерной точки (M _t), м	Описание обозначения точки на местности (при наличии)
	X	Y	X	Y			
71	469286,50	2384207,78	469286,50	2384207,78	Картометрический метод	7	Закрепление отсутствует
72	469274,12	2384184,27	469273,44	2384182,29	Картометрический метод	7	Закрепление отсутствует
73	469262,60	2384172,19	469262,60	2384172,19	Картометрический метод	7	Закрепление отсутствует
74	469216,42	2384143,71	469216,42	2384143,71	Картометрический метод	7	Закрепление отсутствует
75	469191,28	2384114,82	469190,34	2384115,70	Картометрический метод	7	Закрепление отсутствует
76	469180,83	2384112,60	469180,83	2384112,60	Картометрический метод	7	Закрепление отсутствует
77	469148,99	2384101,83	469148,99	2384101,83	Картометрический метод	7	Закрепление отсутствует
78	469114,09	2384089,40	469114,09	2384089,40	Картометрический метод	7	Закрепление отсутствует
79	469099,54	2384083,85	469099,54	2384083,85	Картометрический метод	7	Закрепление отсутствует
80	469088,10	2384078,80	469088,10	2384078,80	Картометрический метод	7	Закрепление отсутствует
81	469073,30	2384075,69	469073,30	2384075,69	Картометрический метод	7	Закрепление отсутствует
82	469060,05	2384079,06	469060,05	2384079,06	Картометрический метод	7	Закрепление отсутствует
83	469044,35	2384087,18	469044,35	2384087,18	Картометрический метод	7	Закрепление отсутствует
84	469043,74	2384087,88	469043,74	2384087,88	Картометрический метод	7	Закрепление отсутствует
85	469040,32	2384091,94	469040,32	2384091,94	Картометрический метод	7	Закрепление отсутствует
86	469038,10	2384094,68	469038,10	2384094,68	Картометрический метод	7	Закрепление отсутствует
87	469035,91	2384097,70	469035,91	2384097,70	Картометрический метод	7	Закрепление отсутствует
88	469034,64	2384100,18	469034,64	2384100,18	Картометрический метод	7	Закрепление отсутствует
89	469032,29	2384104,23	469032,29	2384104,23	Картометрический метод	7	Закрепление отсутствует
90	469029,51	2384112,69	469029,51	2384112,69	Картометрический метод	7	Закрепление отсутствует
91	469027,77	2384120,37	469028,04	2384119,14	Картометрический метод	7	Закрепление отсутствует
92	469026,75	2384126,78	469025,97	2384114,71	Картометрический метод	7	Закрепление отсутствует
93	469027,07	2384135,72	469014,78	2384108,20	Картометрический метод	7	Закрепление отсутствует
94	468999,30	2384118,30	468999,30	2384118,30	Картометрический метод	7	Закрепление отсутствует
95	468989,14	2384110,64	468989,14	2384110,64	Картометрический метод	7	Закрепление отсутствует
96	468980,91	2384096,23	468980,91	2384096,23	Картометрический метод	7	Закрепление отсутствует
97	468990,74	2384057,03	468988,60	2384087,74	Картометрический метод	7	Закрепление отсутствует
98	468895,24	2384008,52	468986,07	2384078,50	Картометрический метод	7	Закрепление отсутствует
99	468828,05	2383988,58	469001,04	2384061,42	Картометрический метод	7	Закрепление отсутствует
100	468797,04	2383969,55	468997,62	2384043,19	Картометрический метод	7	Закрепление отсутствует
101	468776,79	2383946,02	468967,46	2384022,23	Картометрический метод	7	Закрепление отсутствует

Сведения о местоположении измененных (уточненных) границ объекта							
1. Система координат МСК 47 зона 2							
2. Сведения о характерных точках границ объекта							
Обозначение характерных точек границ	Существующие координаты, м		Измененные (уточненные) координаты, м		Метод определения координат характерной точки	Средняя квадратическая погрешность положения характерной точки (M _t), м	Описание обозначения точки на местности (при наличии)
	X	Y	X	Y			
102	468762,37	2383900,04	468926,30	2384001,70	Картометрический метод	7	Закрепление отсутствует
103	468670,03	2383878,70	468882,31	2383979,43	Картометрический метод	7	Закрепление отсутствует
104	468647,23	2383881,82	468864,70	2383975,71	Картометрический метод	7	Закрепление отсутствует
105	468618,22	2383874,84	468854,81	2383986,91	Картометрический метод	7	Закрепление отсутствует
106	468567,91	2383873,39	468824,90	2383971,30	Картометрический метод	7	Закрепление отсутствует
107	-	-	468800,38	2383957,81	Картометрический метод	7	Закрепление отсутствует
108	-	-	468797,39	2383956,16	Картометрический метод	7	Закрепление отсутствует
109	-	-	468789,14	2383947,25	Картометрический метод	7	Закрепление отсутствует
110	-	-	468784,71	2383932,64	Картометрический метод	7	Закрепление отсутствует
111	-	-	468778,74	2383914,12	Картометрический метод	7	Закрепление отсутствует
112	-	-	468777,58	2383912,23	Картометрический метод	7	Закрепление отсутствует
113	-	-	468775,24	2383889,66	Картометрический метод	7	Закрепление отсутствует
114	-	-	468726,25	2383881,34	Картометрический метод	7	Закрепление отсутствует
115	-	-	468666,91	2383866,07	Картометрический метод	7	Закрепление отсутствует
116	-	-	468568,56	2383867,32	Картометрический метод	7	Закрепление отсутствует
117	-	-	468567,31	2383871,42	Картометрический метод	7	Закрепление отсутствует
118	-	-	468566,81	2383873,04	Картометрический метод	7	Закрепление отсутствует
119	468453,86	2383837,10	468453,86	2383837,10	Картометрический метод	7	Закрепление отсутствует
120	468424,63	2383830,98	468424,63	2383830,98	Картометрический метод	7	Закрепление отсутствует
121	468426,82	2383808,76	468426,82	2383808,76	Картометрический метод	7	Закрепление отсутствует
122	468432,08	2383733,49	468432,08	2383733,49	Картометрический метод	7	Закрепление отсутствует
123	468446,04	2383734,62	468446,04	2383734,62	Картометрический метод	7	Закрепление отсутствует
124	468521,96	2383732,69	468521,96	2383732,69	Картометрический метод	7	Закрепление отсутствует
125	468575,02	2383738,90	468575,02	2383738,90	Картометрический метод	7	Закрепление отсутствует
126	468619,63	2383753,42	468619,63	2383753,42	Картометрический метод	7	Закрепление отсутствует
127	468624,84	2383754,24	468624,84	2383754,24	Картометрический метод	7	Закрепление отсутствует
128	468667,60	2383752,41	468667,60	2383752,41	Картометрический метод	7	Закрепление отсутствует
129	468682,57	2383758,29	468682,57	2383758,29	Картометрический метод	7	Закрепление отсутствует
130	468703,28	2383746,73	468703,28	2383746,73	Картометрический метод	7	Закрепление отсутствует
131	468635,50	2383689,53	468616,36	2383650,03	Картометрический метод	7	Закрепление отсутствует
132	468550,69	2383630,03	468590,34	2383626,37	Картометрический метод	7	Закрепление отсутствует

Сведения о местоположении измененных (уточненных) границ объекта							
1. Система координат МСК 47 зона 2							
2. Сведения о характерных точках границ объекта							
Обозначение характерных точек границ	Существующие координаты, м		Измененные (уточненные) координаты, м		Метод определения координат характерной точки	Средняя квадратическая погрешность положения характерной точки (M _t), м	Описание обозначения точки на местности (при наличии)
	X	Y	X	Y			
133	468459,83	2383617,52	468565,21	2383610,73	Картометрический метод	7	Закрепление отсутствует
134	-	-	468536,53	2383597,87	Картометрический метод	7	Закрепление отсутствует
135	-	-	468493,24	2383591,27	Картометрический метод	7	Закрепление отсутствует
136	-	-	468407,01	2383600,83	Картометрический метод	7	Закрепление отсутствует
137	468253,40	2383661,38	468253,40	2383661,38	Картометрический метод	7	Закрепление отсутствует
138	468171,67	2383688,53	468171,67	2383688,53	Картометрический метод	7	Закрепление отсутствует
139	468025,33	2383746,79	468025,33	2383746,79	Картометрический метод	7	Закрепление отсутствует
140	467897,33	2383798,65	467897,33	2383798,65	Картометрический метод	7	Закрепление отсутствует
141	467784,18	2383867,62	467784,18	2383867,62	Картометрический метод	7	Закрепление отсутствует
142	467712,57	2383950,51	467712,57	2383950,51	Картометрический метод	7	Закрепление отсутствует
143	-	-	467711,80	2383995,30	Картометрический метод	7	Закрепление отсутствует
144	467711,98	2384065,74	467711,98	2384065,74	Картометрический метод	7	Закрепление отсутствует
145	467772,05	2384089,91	467772,05	2384089,91	Картометрический метод	7	Закрепление отсутствует
146	467791,26	2384081,45	467791,26	2384081,45	Картометрический метод	7	Закрепление отсутствует
147	467797,99	2384080,49	467797,99	2384080,49	Картометрический метод	7	Закрепление отсутствует
148	467888,31	2384108,51	467846,31	2384083,73	Картометрический метод	7	Закрепление отсутствует
149	467893,11	2384111,23	467910,69	2384105,04	Картометрический метод	7	Закрепление отсутствует
150	467894,66	2384117,36	467910,23	2384114,70	Картометрический метод	7	Закрепление отсутствует
151	467892,38	2384121,18	467823,65	2384172,00	Картометрический метод	7	Закрепление отсутствует
152	467856,83	2384138,53	467790,71	2384192,53	Картометрический метод	7	Закрепление отсутствует
153	467744,05	2384207,67	467773,40	2384194,22	Картометрический метод	7	Закрепление отсутствует
154	467733,24	2384210,75	467707,50	2384169,85	Картометрический метод	7	Закрепление отсутствует
155	467710,95	2384208,90	467710,06	2384194,32	Картометрический метод	7	Закрепление отсутствует
156	-	-	467710,05	2384208,57	Картометрический метод	7	Закрепление отсутствует
157	467696,00	2384203,30	467696,00	2384203,30	Картометрический метод	7	Закрепление отсутствует
158	467697,51	2384148,09	467697,51	2384148,09	Картометрический метод	7	Закрепление отсутствует
159	467684,13	2384041,09	467684,13	2384041,09	Картометрический метод	7	Закрепление отсутствует
160	467700,76	2383954,22	467700,76	2383954,22	Картометрический метод	7	Закрепление отсутствует
161	467713,05	2383916,72	467713,05	2383916,72	Картометрический метод	7	Закрепление отсутствует
162	467735,31	2383884,45	467735,31	2383884,45	Картометрический метод	7	Закрепление отсутствует
163	467774,49	2383850,17	467774,49	2383850,17	Картометрический метод	7	Закрепление отсутствует

Сведения о местоположении измененных (уточненных) границ объекта							
1. Система координат МСК 47 зона 2							
2. Сведения о характерных точках границ объекта							
Обозначение характерных точек границ	Существующие координаты, м		Измененные (уточненные) координаты, м		Метод определения координат характерной точки	Средняя квадратическая погрешность положения характерной точки (Мт), м	Описание обозначения точки на местности (при наличии)
	X	Y	X	Y			
164	467828,52	2383818,29	467828,52	2383818,29	Картометрический метод	7	Закрепление отсутствует
165	467956,31	2383756,25	467956,31	2383756,25	Картометрический метод	7	Закрепление отсутствует
166	468192,72	2383655,62	468192,72	2383655,62	Картометрический метод	7	Закрепление отсутствует
167	468432,93	2383575,33	468432,93	2383575,33	Картометрический метод	7	Закрепление отсутствует
168	468480,59	2383568,65	468480,59	2383568,65	Картометрический метод	7	Закрепление отсутствует
1	469520,58	2384024,91	468512,49	2383568,31	Картометрический метод	7	Закрепление отсутствует
							-
169	468993,77	2384219,07	468223,54	2383786,24	Картометрический метод	7	Закрепление отсутствует
170	468997,97	2384222,23	468149,81	2383790,58	Картометрический метод	7	Закрепление отсутствует
171	468998,78	2384231,37	468123,63	2383797,80	Картометрический метод	7	Закрепление отсутствует
172	468972,99	2384321,20	468112,07	2383804,46	Картометрический метод	7	Закрепление отсутствует
173	468966,35	2384328,46	468084,05	2383803,77	Картометрический метод	7	Закрепление отсутствует
174	468959,52	2384327,14	468047,32	2383829,00	Картометрический метод	7	Закрепление отсутствует
175	468952,52	2384318,70	468021,99	2383840,03	Картометрический метод	7	Закрепление отсутствует
176	468965,55	2384280,26	467997,91	2383834,48	Картометрический метод	7	Закрепление отсутствует
177	468970,11	2384246,75	467968,87	2383844,73	Картометрический метод	7	Закрепление отсутствует
178	468961,66	2384239,25	467938,88	2383889,30	Картометрический метод	7	Закрепление отсутствует
179	468931,31	2384228,46	467911,30	2383908,29	Картометрический метод	7	Закрепление отсутствует
180	468889,37	2384206,04	467889,69	2383923,93	Картометрический метод	7	Закрепление отсутствует
181	468881,39	2384197,66	467887,39	2383948,75	Картометрический метод	7	Закрепление отсутствует
182	468880,86	2384187,04	467873,45	2383967,75	Картометрический метод	7	Закрепление отсутствует
183	468884,03	2384183,41	467896,13	2383975,25	Картометрический метод	7	Закрепление отсутствует
184	468894,67	2384182,27	467905,32	2383966,07	Картометрический метод	7	Закрепление отсутствует
185	468915,77	2384186,24	467919,88	2383948,29	Картометрический метод	7	Закрепление отсутствует
186	468961,82	2384220,08	467935,05	2383944,00	Картометрический метод	7	Закрепление отсутствует
187	468974,88	2384222,15	467942,55	2383957,48	Картометрический метод	7	Закрепление отсутствует
188	-	-	467944,24	2383967,75	Картометрический метод	7	Закрепление отсутствует
189	-	-	467938,26	2383990,89	Картометрический метод	7	Закрепление отсутствует
190	-	-	467942,55	2383995,79	Картометрический метод	7	Закрепление отсутствует
191	-	-	467958,34	2384013,11	Картометрический метод	7	Закрепление отсутствует
192	-	-	467956,65	2384024,45	Картометрический метод	7	Закрепление отсутствует
193	-	-	467939,34	2384044,52	Картометрический	7	Закрепление

Сведения о местоположении измененных (уточненных) границ объекта							
1. Система координат МСК 47 зона 2							
2. Сведения о характерных точках границ объекта							
Обозначение характерных точек границ	Существующие координаты, м		Измененные (уточненные) координаты, м		Метод определения координат характерной точки	Средняя квадратическая погрешность положения характерной точки (M _t), м	Описание обозначения точки на местности (при наличии)
	X	Y	X	Y			
					метод		отсутствует
194	-	-	467911,76	2384049,88	Картометрический метод	7	Закрепление отсутствует
195	-	-	467864,26	2384053,10	Картометрический метод	7	Закрепление отсутствует
196	-	-	467852,31	2384044,52	Картометрический метод	7	Закрепление отсутствует
197	-	-	467850,15	2384032,11	Картометрический метод	7	Закрепление отсутствует
198	-	-	467857,21	2384010,35	Картометрический метод	7	Закрепление отсутствует
199	-	-	467836,05	2384007,13	Картометрический метод	7	Закрепление отсутствует
200	-	-	467832,73	2384016,05	Картометрический метод	7	Закрепление отсутствует
201	-	-	467825,35	2384006,51	Картометрический метод	7	Закрепление отсутствует
202	-	-	467928,68	2383836,62	Картометрический метод	7	Закрепление отсутствует
203	-	-	467935,01	2383833,98	Картометрический метод	7	Закрепление отсутствует
204	-	-	467969,65	2383839,36	Картометрический метод	7	Закрепление отсутствует
205	-	-	468138,96	2383739,49	Картометрический метод	7	Закрепление отсутствует
206	-	-	468198,20	2383736,14	Картометрический метод	7	Закрепление отсутствует
207	-	-	468239,91	2383732,29	Картометрический метод	7	Закрепление отсутствует
169	468993,77	2384219,07	468223,54	2383786,24	Картометрический метод	7	Закрепление отсутствует
							-
208	468704,38	2384795,55	468215,84	2384005,70	Картометрический метод	7	Закрепление отсутствует
209	468718,65	2384798,78	468229,35	2383979,70	Картометрический метод	7	Закрепление отсутствует
210	468739,12	2384813,68	468237,27	2383972,60	Картометрический метод	7	Закрепление отсутствует
211	468755,39	2384852,36	468279,12	2383966,70	Картометрический метод	7	Закрепление отсутствует
212	468751,00	2384867,83	468285,08	2383988,18	Картометрический метод	7	Закрепление отсутствует
213	468739,25	2384871,65	468245,09	2383998,23	Картометрический метод	7	Закрепление отсутствует
214	468729,48	2384858,31	468224,29	2384013,44	Картометрический метод	7	Закрепление отсутствует
208	468704,38	2384795,55	468215,84	2384005,70	Картометрический метод	7	Закрепление отсутствует
							-
215	468885,54	2384570,17	468099,39	2384018,08	Картометрический метод	7	Закрепление отсутствует
216	468886,34	2384587,04	468084,90	2384032,18	Картометрический метод	7	Закрепление отсутствует
217	468880,63	2384599,55	468083,72	2384039,61	Картометрический метод	7	Закрепление отсутствует
218	468881,31	2384647,78	468090,39	2384051,23	Картометрический метод	7	Закрепление отсутствует
219	468885,47	2384676,34	468101,05	2384061,41	Картометрический метод	7	Закрепление отсутствует
220	468882,56	2384693,73	468111,39	2384061,81	Картометрический метод	7	Закрепление отсутствует
221	468869,09	2384717,75	468114,52	2384067,63	Картометрический	7	Закрепление

Сведения о местоположении измененных (уточненных) границ объекта

1. Система координат МСК 47 зона 2

2. Сведения о характерных точках границ объекта

Обозначение характерных точек границ	Существующие координаты, м		Измененные (уточненные) координаты, м		Метод определения координат характерной точки	Средняя квадратическая погрешность положения характерной точки (M _t), м	Описание обозначения точки на местности (при наличии)
	X	Y	X	Y			
					метод		отсутствует
222	468849,24	2384725,01	468128,35	2384067,32	Картометрический метод	7	Закрепление отсутствует
223	468846,14	2384724,35	468095,03	2384105,57	Картометрический метод	7	Закрепление отсутствует
224	468863,63	2384669,17	468054,70	2384142,01	Картометрический метод	7	Закрепление отсутствует
225	468869,28	2384589,39	468037,39	2384163,23	Картометрический метод	7	Закрепление отсутствует
226	468875,91	2384567,72	468019,85	2384179,27	Картометрический метод	7	Закрепление отсутствует
227	468882,41	2384568,79	468016,29	2384180,59	Картометрический метод	7	Закрепление отсутствует
228	-	-	468015,33	2384167,50	Картометрический метод	7	Закрепление отсутствует
229	-	-	468033,97	2384159,00	Картометрический метод	7	Закрепление отсутствует
230	-	-	468038,01	2384150,85	Картометрический метод	7	Закрепление отсутствует
231	-	-	468040,36	2384135,80	Картометрический метод	7	Закрепление отсутствует
232	-	-	468061,47	2384117,64	Картометрический метод	7	Закрепление отсутствует
233	-	-	468059,92	2384100,00	Картометрический метод	7	Закрепление отсутствует
234	-	-	468052,69	2384086,72	Картометрический метод	7	Закрепление отсутствует
235	-	-	468043,48	2384103,45	Картометрический метод	7	Закрепление отсутствует
236	-	-	468034,68	2384122,48	Картометрический метод	7	Закрепление отсутствует
237	-	-	468020,85	2384122,80	Картометрический метод	7	Закрепление отсутствует
238	-	-	468019,42	2384110,53	Картометрический метод	7	Закрепление отсутствует
239	-	-	468027,20	2384098,05	Картометрический метод	7	Закрепление отсутствует
240	-	-	468032,27	2384084,49	Картометрический метод	7	Закрепление отсутствует
241	-	-	468029,31	2384072,26	Картометрический метод	7	Закрепление отсутствует
242	-	-	468024,96	2384066,98	Картометрический метод	7	Закрепление отсутствует
243	-	-	468024,72	2384056,22	Картометрический метод	7	Закрепление отсутствует
244	-	-	468049,05	2384044,91	Картометрический метод	7	Закрепление отсутствует
245	-	-	468071,82	2384032,09	Картометрический метод	7	Закрепление отсутствует
246	-	-	468076,98	2384022,36	Картометрический метод	7	Закрепление отсутствует
247	-	-	468080,71	2384000,76	Картометрический метод	7	Закрепление отсутствует
248	-	-	468084,38	2383992,60	Картометрический метод	7	Закрепление отсутствует
249	-	-	468099,26	2383988,04	Картометрический метод	7	Закрепление отсутствует
250	-	-	468104,83	2383995,98	Картометрический метод	7	Закрепление отсутствует
251	-	-	468102,48	2384011,02	Картометрический метод	7	Закрепление отсутствует
215	468885,54	2384570,17	468099,39	2384018,08	Картометрический	7	Закрепление

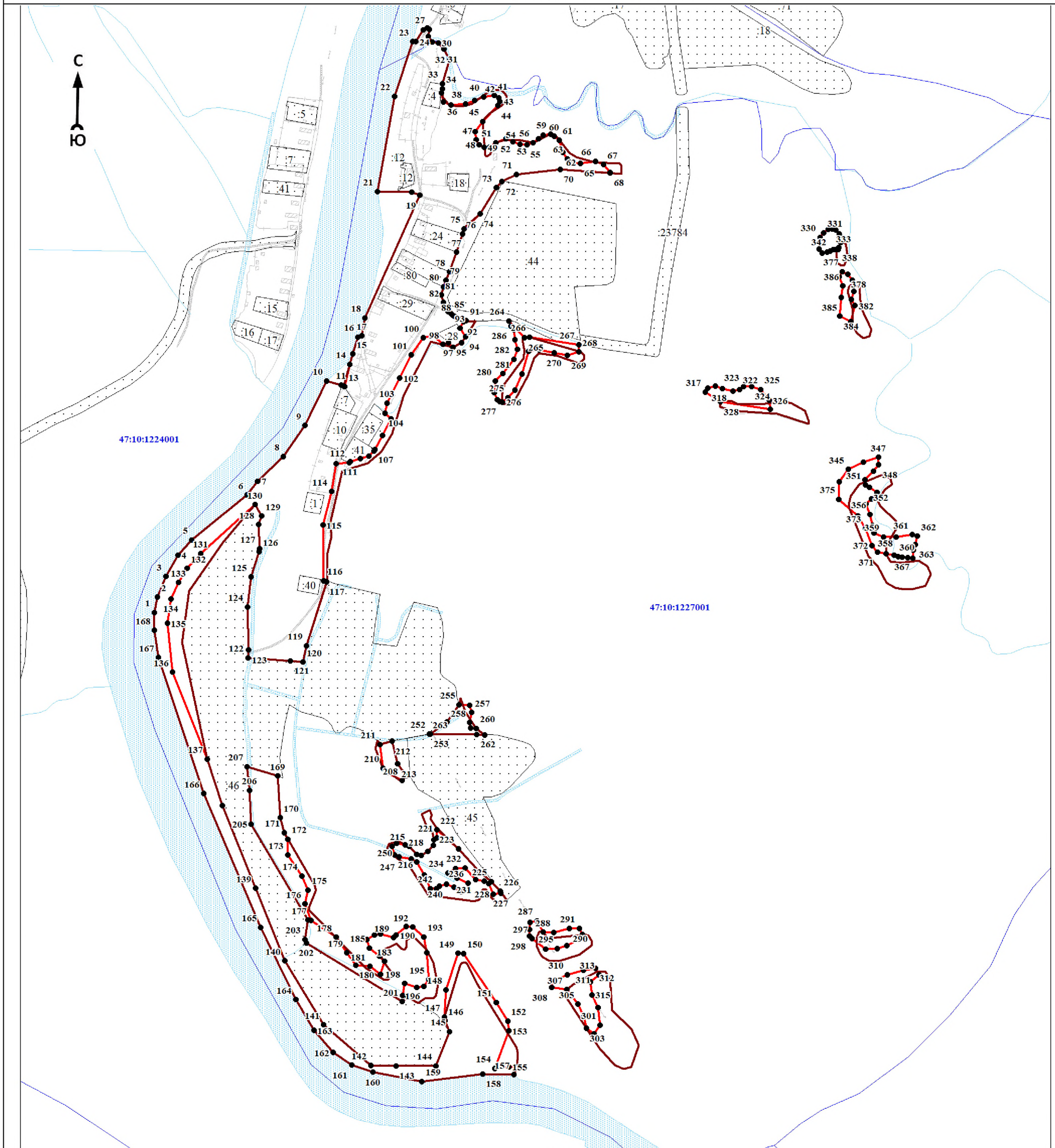
Сведения о местоположении измененных (уточненных) границ объекта							
1. Система координат МСК 47 зона 2							
2. Сведения о характерных точках границ объекта							
Обозначение характерных точек границ	Существующие координаты, м		Измененные (уточненные) координаты, м		Метод определения координат характерной точки	Средняя квадратическая погрешность положения характерной точки (M _t), м	Описание обозначения точки на местности (при наличии)
	X	Y	X	Y			
					метод		отсутствует
							-
252	469078,95	2384793,24	468297,77	2384054,22	Картометрический метод	7	Закрепление отсутствует
253	469087,22	2384794,90	468298,07	2384055,80	Картометрический метод	7	Закрепление отсутствует
254	469090,83	2384799,55	468318,74	2384084,98	Картометрический метод	7	Закрепление отсутствует
255	469087,56	2384813,39	468349,44	2384106,91	Картометрический метод	7	Закрепление отсутствует
256	469051,21	2384816,43	468348,32	2384124,98	Картометрический метод	7	Закрепление отсутствует
257	469012,20	2384835,47	468335,71	2384128,43	Картометрический метод	7	Закрепление отсутствует
258	469000,37	2384831,43	468317,99	2384125,65	Картометрический метод	7	Закрепление отсутствует
259	468996,65	2384821,23	468308,42	2384127,02	Картометрический метод	7	Закрепление отсутствует
260	469005,62	2384808,91	468307,62	2384137,11	Картометрический метод	7	Закрепление отсутствует
261	469021,70	2384801,33	468296,42	2384151,62	Картометрический метод	7	Закрепление отсутствует
262	469046,84	2384802,41	468296,96	2384138,01	Картометрический метод	7	Закрепление отсутствует
263	-	-	468297,48	2384053,81	Картометрический метод	7	Закрепление отсутствует
252	469078,95	2384793,24	468297,77	2384054,22	Картометрический метод	7	Закрепление отсутствует
							-
264	469164,35	2384780,23	469027,48	2384194,68	Картометрический метод	7	Закрепление отсутствует
265	469166,54	2384785,73	468997,97	2384222,23	Картометрический метод	7	Закрепление отсутствует
266	469163,33	2384789,92	468998,78	2384231,37	Картометрический метод	7	Закрепление отсутствует
267	469140,78	2384793,53	468985,41	2384318,22	Картометрический метод	7	Закрепление отсутствует
268	469126,23	2384787,06	468972,80	2384317,96	Картометрический метод	7	Закрепление отсутствует
269	469124,89	2384782,16	468966,55	2384297,82	Картометрический метод	7	Закрепление отсутствует
270	469130,48	2384774,83	468971,20	2384274,69	Картометрический метод	7	Закрепление отсутствует
271	469148,54	2384772,77	468976,65	2384247,85	Картометрический метод	7	Закрепление отсутствует
272	-	-	468974,14	2384229,57	Картометрический метод	7	Закрепление отсутствует
273	-	-	468934,24	2384218,18	Картометрический метод	7	Закрепление отсутствует
274	-	-	468905,29	2384205,46	Картометрический метод	7	Закрепление отсутствует
275	-	-	468891,98	2384193,08	Картометрический метод	7	Закрепление отсутствует
276	-	-	468884,11	2384183,07	Картометрический метод	7	Закрепление отсутствует
277	-	-	468885,04	2384178,95	Картометрический метод	7	Закрепление отсутствует
278	-	-	468888,50	2384173,93	Картометрический метод	7	Закрепление отсутствует
279	-	-	468901,05	2384168,91	Картометрический метод	7	Закрепление отсутствует
280	-	-	468920,94	2384170,98	Картометрический	7	Закрепление

Сведения о местоположении измененных (уточненных) границ объекта							
1. Система координат МСК 47 зона 2							
2. Сведения о характерных точках границ объекта							
Обозначение характерных точек границ	Существующие координаты, м		Измененные (уточненные) координаты, м		Метод определения координат характерной точки	Средняя квадратическая погрешность положения характерной точки (M _t), м	Описание обозначения точки на местности (при наличии)
	X	Y	X	Y			
					метод		отсутствует
281	-	-	468934,60	2384183,55	Картометрический метод	7	Закрепление отсутствует
282	-	-	468960,03	2384203,15	Картометрический метод	7	Закрепление отсутствует
283	-	-	468977,14	2384210,08	Картометрический метод	7	Закрепление отсутствует
284	-	-	468994,57	2384205,52	Картометрический метод	7	Закрепление отсутствует
285	-	-	469011,68	2384203,84	Картометрический метод	7	Закрепление отсутствует
286	-	-	469018,71	2384197,89	Картометрический метод	7	Закрепление отсутствует
264	469164,35	2384780,23	469027,48	2384194,68	Картометрический метод	7	Закрепление отсутствует
							-
287	468239,91	2383732,29	467967,80	2384244,23	Картометрический метод	7	Закрепление отсутствует
288	468223,54	2383786,22	467947,85	2384255,37	Картометрический метод	7	Закрепление отсутствует
289	468149,81	2383790,58	467947,12	2384274,22	Картометрический метод	7	Закрепление отсутствует
290	468123,63	2383797,80	467954,27	2384301,35	Картометрический метод	7	Закрепление отсутствует
291	468030,73	2383851,32	467954,67	2384319,01	Картометрический метод	7	Закрепление отсутствует
292	468021,80	2383853,87	467944,04	2384324,64	Картометрический метод	7	Закрепление отсутствует
293	467991,71	2383841,34	467935,85	2384319,44	Картометрический метод	7	Закрепление отсутствует
294	467986,06	2383842,40	467924,58	2384296,64	Картометрический метод	7	Закрепление отсутствует
295	467900,63	2383924,92	467918,82	2384280,24	Картометрический метод	7	Закрепление отсутствует
296	467883,56	2383943,72	467918,36	2384259,88	Картометрический метод	7	Закрепление отсутствует
297	467863,66	2383973,96	467936,41	2384235,62	Картометрический метод	7	Закрепление отсутствует
298	467864,34	2383982,45	467940,95	2384231,48	Картометрический метод	7	Закрепление отсутствует
299	467874,65	2383989,08	467952,40	2384230,92	Картометрический метод	7	Закрепление отсутствует
300	467896,04	2383973,22	467965,31	2384231,84	Картометрический метод	7	Закрепление отсутствует
287	468239,91	2383732,29	467967,80	2384244,23	Картометрический метод	7	Закрепление отсутствует
							-
301	468360,75	2384109,70	467783,63	2384355,91	Картометрический метод	7	Закрепление отсутствует
302	468336,38	2384118,33	467768,55	2384345,44	Картометрический метод	7	Закрепление отсутствует
303	468307,85	2384136,81	467778,04	2384331,50	Картометрический метод	7	Закрепление отсутствует
304	468296,42	2384151,62	467799,10	2384326,86	Картометрический метод	7	Закрепление отсутствует
305	468296,96	2384138,01	467820,79	2384316,88	Картометрический метод	7	Закрепление отсутствует
306	468297,48	2384053,81	467835,10	2384306,25	Картометрический метод	7	Закрепление отсутствует
307	468298,07	2384055,80	467846,68	2384296,63	Картометрический метод	7	Закрепление отсутствует
308	468318,74	2384084,98	467850,06	2384270,03	Картометрический	7	Закрепление

Сведения о местоположении измененных (уточненных) границ объекта							
1. Система координат МСК 47 зона 2							
2. Сведения о характерных точках границ объекта							
Обозначение характерных точек границ	Существующие координаты, м		Измененные (уточненные) координаты, м		Метод определения координат характерной точки	Средняя квадратическая погрешность положения характерной точки (M _t), м	Описание обозначения точки на местности (при наличии)
	X	Y	X	Y			
					метод		отсутствует
309	468350,14	2384107,40	467861,11	2384272,19	Картометрический метод	7	Закрепление отсутствует
310	-	-	467872,87	2384298,01	Картометрический метод	7	Закрепление отсутствует
311	-	-	467880,86	2384326,61	Картометрический метод	7	Закрепление отсутствует
312	-	-	467884,39	2384347,62	Картометрический метод	7	Закрепление отсутствует
313	-	-	467872,67	2384353,57	Картометрический метод	7	Закрепление отсутствует
314	-	-	467860,16	2384338,40	Картометрический метод	7	Закрепление отсутствует
315	-	-	467837,29	2384341,08	Картометрический метод	7	Закрепление отсутствует
316	-	-	467814,73	2384352,01	Картометрический метод	7	Закрепление отсутствует
301	468360,75	2384109,70	467783,63	2384355,91	Картометрический метод	7	Закрепление отсутствует
							-
317	468286,61	2383962,42	468901,86	2384541,44	Картометрический метод	7	Закрепление отсутствует
318	468279,70	2383968,68	468909,02	2384546,17	Картометрический метод	7	Закрепление отсутствует
319	468285,10	2383988,17	468912,39	2384559,29	Картометрический метод	7	Закрепление отсутствует
320	468245,09	2383998,23	468907,88	2384571,45	Картометрический метод	7	Закрепление отсутствует
321	468224,29	2384013,44	468904,01	2384590,50	Картометрический метод	7	Закрепление отсутствует
322	468214,47	2384004,44	468906,65	2384601,98	Картометрический метод	7	Закрепление отсутствует
323	468239,32	2383971,80	468911,18	2384608,88	Картометрический метод	7	Закрепление отсутствует
324	468271,79	2383958,96	468911,85	2384623,20	Картометрический метод	7	Закрепление отсутствует
325	-	-	468906,38	2384639,62	Картометрический метод	7	Закрепление отсутствует
326	-	-	468887,32	2384654,15	Картометрический метод	7	Закрепление отсутствует
327	-	-	468871,57	2384656,59	Картометрический метод	7	Закрепление отсутствует
328	-	-	468884,70	2384567,87	Картометрический метод	7	Закрепление отсутствует
317	468286,61	2383962,42	468901,86	2384541,44	Картометрический метод	7	Закрепление отсутствует
							-
329	468095,15	2383979,14	469154,17	2384742,38	Картометрический метод	7	Закрепление отсутствует
330	468103,98	2383983,32	469175,20	2384744,37	Картометрический метод	7	Закрепление отсутствует
331	468108,40	2383999,70	469182,88	2384750,72	Картометрический метод	7	Закрепление отсутствует
332	468099,39	2384018,08	469188,85	2384758,78	Картометрический метод	7	Закрепление отсутствует
333	468084,90	2384032,18	469189,89	2384765,77	Картометрический метод	7	Закрепление отсутствует
334	468083,72	2384039,61	469187,91	2384771,85	Картометрический метод	7	Закрепление отсутствует
335	468090,39	2384051,23	469181,55	2384777,81	Картометрический метод	7	Закрепление отсутствует
336	468101,05	2384061,41	469176,16	2384780,47	Картометрический	7	Закрепление

Сведения о местоположении измененных (уточненных) границ объекта							
1. Система координат МСК 47 зона 2							
2. Сведения о характерных точках границ объекта							
Обозначение характерных точек границ	Существующие координаты, м		Измененные (уточненные) координаты, м		Метод определения координат характерной точки	Средняя квадратическая погрешность положения характерной точки (M _t), м	Описание обозначения точки на местности (при наличии)
	X	Y	X	Y			
					метод		отсутствует
337	468112,16	2384061,84	469166,20	2384780,85	Картометрический метод	7	Закрепление отсутствует
338	468125,57	2384059,18	469157,10	2384777,15	Картометрический метод	7	Закрепление отсутствует
339	468136,11	2384048,85	469153,51	2384776,87	Картометрический метод	7	Закрепление отсутствует
340	468156,44	2384040,65	469153,79	2384771,85	Картометрический метод	7	Закрепление отсутствует
341	468163,15	2384054,62	469153,13	2384767,49	Картометрический метод	7	Закрепление отсутствует
342	468154,49	2384058,18	469150,48	2384762,47	Картометрический метод	7	Закрепление отсутствует
343	468148,27	2384055,62	469148,77	2384756,78	Картометрический метод	7	Закрепление отсутствует
344	468132,24	2384066,14	469147,45	2384747,78	Картометрический метод	7	Закрепление отсутствует
329	468095,15	2383979,14	469154,17	2384742,38	Картометрический метод	7	Закрепление отсутствует
							-
345	467947,84	2384247,63	468765,25	2384793,87	Картометрический метод	7	Закрепление отсутствует
346	467949,24	2384252,93	468778,18	2384820,95	Картометрический метод	7	Закрепление отсутствует
347	467938,28	2384263,09	468786,75	2384847,95	Картометрический метод	7	Закрепление отсутствует
348	467937,43	2384270,45	468773,71	2384847,95	Картометрический метод	7	Закрепление отсутствует
349	467944,10	2384328,96	468762,53	2384838,77	Картометрический метод	7	Закрепление отсутствует
350	467941,69	2384335,10	468747,34	2384823,72	Картометрический метод	7	Закрепление отсутствует
351	467931,44	2384341,68	468737,73	2384824,15	Картометрический метод	7	Закрепление отсутствует
352	467923,92	2384340,54	468733,71	2384831,75	Картометрический метод	7	Закрепление отсутствует
353	467907,73	2384319,02	468724,87	2384844,96	Картометрический метод	7	Закрепление отсутствует
354	467896,32	2384282,62	468713,50	2384835,28	Картометрический метод	7	Закрепление отсутствует
355	467896,52	2384267,84	468703,96	2384825,52	Картометрический метод	7	Закрепление отсутствует
356	467903,78	2384253,96	468685,84	2384832,63	Картометрический метод	7	Закрепление отсутствует
357	467910,03	2384249,51	468665,92	2384836,78	Картометрический метод	7	Закрепление отсутствует
358	467921,36	2384244,67	468652,30	2384839,78	Картометрический метод	7	Закрепление отсутствует
359	467937,63	2384243,87	468645,68	2384856,55	Картометрический метод	7	Закрепление отсутствует
360	-	-	468645,25	2384878,34	Картометрический метод	7	Закрепление отсутствует
361	-	-	468649,71	2384907,59	Картометрический метод	7	Закрепление отсутствует
362	-	-	468647,27	2384916,19	Картометрический метод	7	Закрепление отсутствует
363	-	-	468632,67	2384912,97	Картометрический метод	7	Закрепление отсутствует
364	-	-	468622,45	2384909,00	Картометрический метод	7	Закрепление отсутствует
365	-	-	468608,42	2384908,31	Картометрический метод	7	Закрепление отсутствует

План границ объекта



Масштаб 1:7000

Используемые условные знаки и обозначения:

- 1 - характерная точка границы объекта
- уточняемая (изменяемая) часть границы объекта
- существующая часть границы объекта, сведения о которой содержатся в Едином государственном реестре недвижимости
- граница кадастрового квартала
- граница муниципального образования
- существующие границы земельного участка, имеющиеся в Едином государственном реестре недвижимости, сведения о которых достаточны для определения их местоположения
- :30 - обозначение земельного участка, сведения о котором содержатся в Едином государственном реестре недвижимости
- 47:10:0110001 - номер кадастрового квартала
- 1 - область и номер выносного листа

Подпись _____

Дата « ____ » _____ 20 ____ г.

Место для оттиска печати (при наличии) лица, составившего описание местоположения границ объекта

ОПИСАНИЕ МЕСТОПОЛОЖЕНИЯ ГРАНИЦ

Граница населенного пункта - деревня Пучнино муниципального образования «Пашское сельское поселение»
Волховского муниципального района Ленинградской области (изменение местоположения)

(наименование объекта, местоположение границ которого описано (далее - объект))

Раздел 1

Сведения об объекте		
№ п/п	Характеристики объекта	Описание характеристик
1	2	3
1	Местоположение объекта	Ленинградская область, Волховский муниципальный район, Пашское сельское поселение, деревня Пучнино
2	Площадь объекта ± величина погрешности определения площади ($P \pm \Delta P$), м ²	143220 ± 9272
3	Иные характеристики объекта	-

Раздел 2

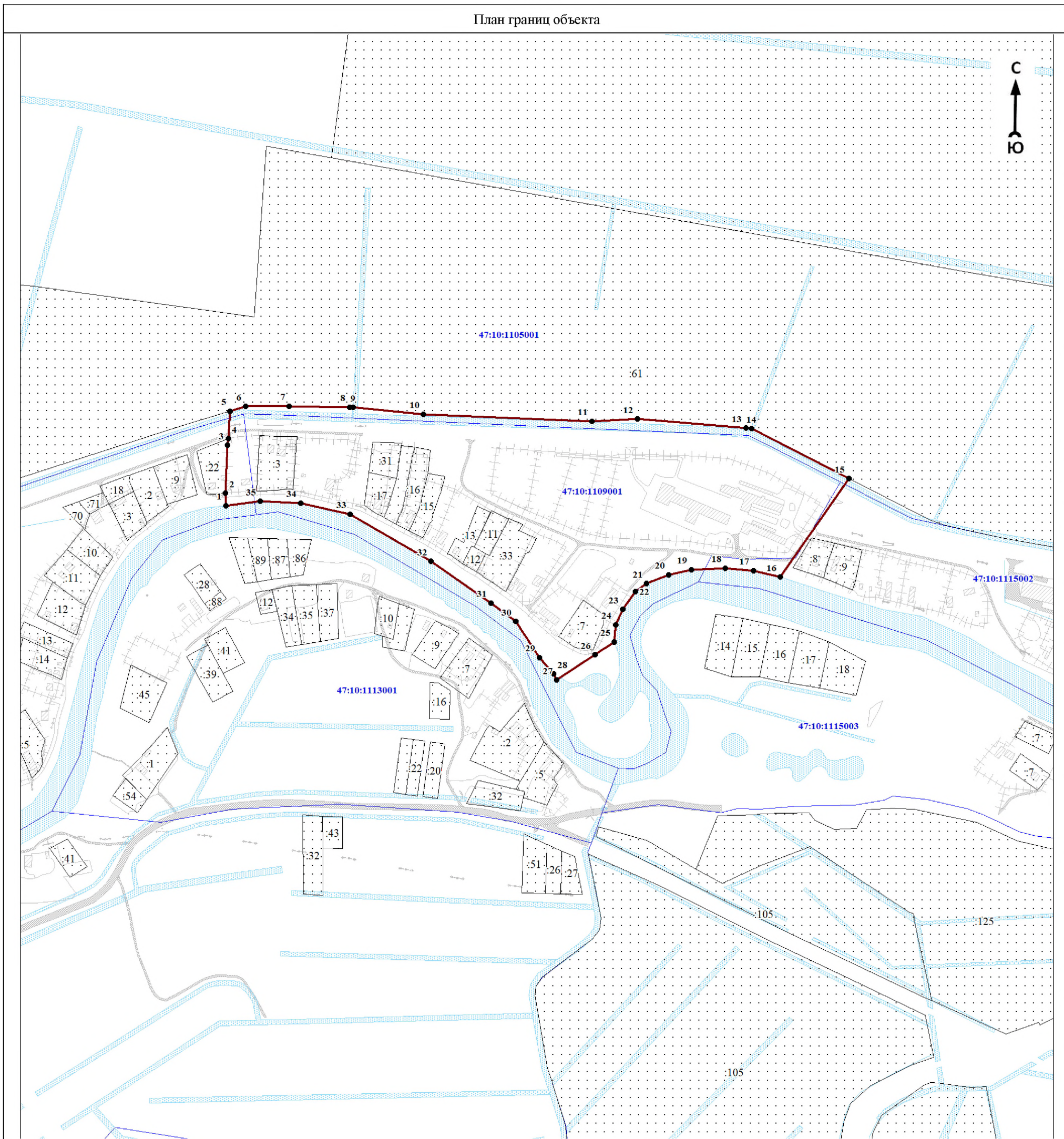
Сведения о местоположении границ объекта					
1. Система координат МСК 47 зона 2					
2. Сведения о характерных точках границ объекта					
Обозначение характерных точек границ	Координаты, м		Метод определения координат характерной точки	Средняя квадратическая погрешность положения характерной точки (Mt), м	Описание обозначения точки на местности (при наличии)
	X	Y			
1	2	3	4	5	6
-	-	-	-	-	-
3. Сведения о характерных точках части (частей) границы объекта					
Обозначение характерных точек части границы	Координаты, м		Метод определения координат характерной точки	Средняя квадратическая погрешность положения характерной точки (Mt), м	Описание обозначения точки на местности (при наличии)
	X	Y			
1	2	3	4	5	6
-	-	-	-	-	-

Раздел 3

Сведения о местоположении измененных (уточненных) границ объекта							
1. Система координат МСК 47 зона 2							
2. Сведения о характерных точках границ объекта							
Обозначение характерных точек границ	Существующие координаты, м		Измененные (уточненные) координаты, м		Метод определения координат характерной точки	Средняя квадратическая погрешность положения характерной точки (Mt), м	Описание обозначения точки на местности (при наличии)
	X	Y	X	Y			
1	2	3	4	5	6	7	8
1	492009,15	2361502,87	492009,15	2361502,87	Картометрический метод	7	Закрепление отсутствует
2	492024,55	2361502,54	492024,55	2361502,54	Картометрический метод	7	Закрепление отсутствует
3	492085,06	2361505,23	492085,06	2361505,23	Картометрический метод	7	Закрепление отсутствует
4	492093,39	2361506,02	492093,39	2361506,02	Картометрический метод	7	Закрепление отсутствует
5	492127,98	2361508,27	492127,98	2361508,27	Картометрический метод	7	Закрепление отсутствует
6	492133,82	2361527,71	492133,82	2361527,71	Картометрический метод	7	Закрепление отсутствует
7	492134,39	2361582,76	492134,39	2361582,76	Картометрический метод	7	Закрепление отсутствует
8	492133,09	2361658,51	492133,09	2361658,51	Картометрический метод	7	Закрепление отсутствует

Сведения о местоположении измененных (уточненных) границ объекта							
1. Система координат МСК 47 зона 2							
2. Сведения о характерных точках границ объекта							
Обозначение характерных точек границ	Существующие координаты, м		Измененные (уточненные) координаты, м		Метод определения координат характерной точки	Средняя квадратическая погрешность положения характерной точки (M _t), м	Описание обозначения точки на местности (при наличии)
	X	Y	X	Y			
9	492132,65	2361663,08	492132,65	2361663,08	Картометрический метод	7	Закрепление отсутствует
10	492123,93	2361751,66	492123,93	2361751,66	Картометрический метод	7	Закрепление отсутствует
11	492115,26	2361963,54	492115,26	2361963,54	Картометрический метод	7	Закрепление отсутствует
12	492118,05	2362020,77	492118,05	2362020,77	Картометрический метод	7	Закрепление отсутствует
13	492106,70	2362157,44	492106,70	2362157,44	Картометрический метод	7	Закрепление отсутствует
14	492106,10	2362164,71	492106,10	2362164,71	Картометрический метод	7	Закрепление отсутствует
15	492043,18	2362287,19	492043,18	2362287,19	Картометрический метод	7	Закрепление отсутствует
16	491919,22	2362200,86	491919,22	2362200,86	Картометрический метод	7	Закрепление отсутствует
17	491927,07	2362166,86	491927,07	2362166,86	Картометрический метод	7	Закрепление отсутствует
18	491930,24	2362131,67	491930,24	2362131,67	Картометрический метод	7	Закрепление отсутствует
19	491928,39	2362088,81	491928,39	2362088,81	Картометрический метод	7	Закрепление отсутствует
20	491922,04	2362060,50	491922,04	2362060,50	Картометрический метод	7	Закрепление отсутствует
21	491910,93	2362032,72	491910,93	2362032,72	Картометрический метод	7	Закрепление отсутствует
22	491901,03	2362018,65	491901,03	2362018,65	Картометрический метод	7	Закрепление отсутствует
23	491878,38	2362002,29	491878,38	2362002,29	Картометрический метод	7	Закрепление отсутствует
24	491859,08	2361993,50	491859,08	2361993,50	Картометрический метод	7	Закрепление отсутствует
25	491837,66	2361991,92	491837,66	2361991,92	Картометрический метод	7	Закрепление отсутствует
26	491821,32	2361967,48	491821,32	2361967,48	Картометрический метод	7	Закрепление отсутствует
27	491789,40	2361919,65	491789,40	2361919,65	Картометрический метод	7	Закрепление отсутствует
28	491797,03	2361915,50	491797,03	2361915,50	Картометрический метод	7	Закрепление отсутствует
29	491817,79	2361897,51	491817,79	2361897,51	Картометрический метод	7	Закрепление отсутствует
30	491863,30	2361867,88	491863,30	2361867,88	Картометрический метод	7	Закрепление отсутствует
31	491886,59	2361836,66	491886,59	2361836,66	Картометрический метод	7	Закрепление отсутствует
32	491938,71	2361761,25	491938,71	2361761,25	Картометрический метод	7	Закрепление отсутствует
33	491998,21	2361659,65	491998,21	2361659,65	Картометрический метод	7	Закрепление отсутствует
34	492012,26	2361596,95	492012,26	2361596,95	Картометрический метод	7	Закрепление отсутствует
35	492014,38	2361546,15	492014,38	2361546,15	Картометрический метод	7	Закрепление отсутствует
1	492009,15	2361502,87	492009,15	2361502,87	Картометрический метод	7	Закрепление отсутствует

План границ объекта



Масштаб 1:5000

Используемые условные знаки и обозначения:

- 1 - характеристическая точка границы объекта
- уточняемая (изменяемая) часть границы объекта
- существующая часть границы объекта, сведения о которой содержатся в Едином государственном реестре недвижимости
- граница кадастрового квартала
- граница муниципального образования
- существующие границы земельного участка, имеющиеся в Едином государственном реестре недвижимости, сведения о которых достаточны для определения их местоположения
- :30 - обозначение земельного участка, сведения о котором содержатся в Едином государственном реестре недвижимости
- 47:10:0110001 - номер кадастрового квартала
- 1 - область и номер выносного листа

Подпись _____

Дата « ____ » _____ 20 ____ г.

Место для оттиска печати (при наличии) лица, составившего описание местоположения границ объекта

ОПИСАНИЕ МЕСТОПОЛОЖЕНИЯ ГРАНИЦ

Граница населенного пункта - деревня Ручьи муниципального образования «Пашское сельское поселение»

Волховского муниципального района Ленинградской области (изменение местоположения)

(наименование объекта, местоположение границ которого описано (далее - объект))

Раздел 1

Сведения об объекте		
№ п/п	Характеристики объекта	Описание характеристик
1	2	3
1	Местоположение объекта	Ленинградская область, Волховский муниципальный район, Пашское сельское поселение, деревня Ручьи
2	Площадь объекта ± величина погрешности определения площади ($P \pm \Delta P$), м ²	344565 ± 14381
3	Иные характеристики объекта	-

Раздел 2

Сведения о местоположении границ объекта					
1. Система координат МСК 47 зона 2					
2. Сведения о характерных точках границ объекта					
Обозначение характерных точек границ	Координаты, м		Метод определения координат характерной точки	Средняя квадратическая погрешность положения характерной точки (M _t), м	Описание обозначения точки на местности (при наличии)
	X	Y			
1	2	3	4	5	6
-	-	-	-	-	-
3. Сведения о характерных точках части (частей) границы объекта					
Обозначение характерных точек части границы	Координаты, м		Метод определения координат характерной точки	Средняя квадратическая погрешность положения характерной точки (M _t), м	Описание обозначения точки на местности (при наличии)
	X	Y			
1	2	3	4	5	6
-	-	-	-	-	-

Раздел 3

Сведения о местоположении измененных (уточненных) границ объекта							
1. Система координат МСК 47 зона 2							
2. Сведения о характерных точках границ объекта							
Обозначение характерных точек границ	Существующие координаты, м		Измененные (уточненные) координаты, м		Метод определения координат характерной точки	Средняя квадратическая погрешность положения характерной точки (M _t), м	Описание обозначения точки на местности (при наличии)
	X	Y	X	Y			
1	2	3	4	5	6	7	8
1	487560,26	2364967,42	487081,28	2364842,30	Картометрический метод	7	Закрепление отсутствует
2	-	-	487078,43	2364833,64	Картометрический метод	7	Закрепление отсутствует
3	-	-	487098,85	2364806,23	Картометрический метод	7	Закрепление отсутствует
4	-	-	487099,09	2364805,91	Картометрический метод	7	Закрепление отсутствует
5	-	-	487100,18	2364806,72	Картометрический метод	7	Закрепление отсутствует
6	-	-	487154,83	2364826,63	Картометрический метод	7	Закрепление отсутствует
7	-	-	487174,93	2364811,95	Картометрический метод	7	Закрепление отсутствует
8	-	-	487177,92	2364807,88	Картометрический метод	7	Закрепление отсутствует

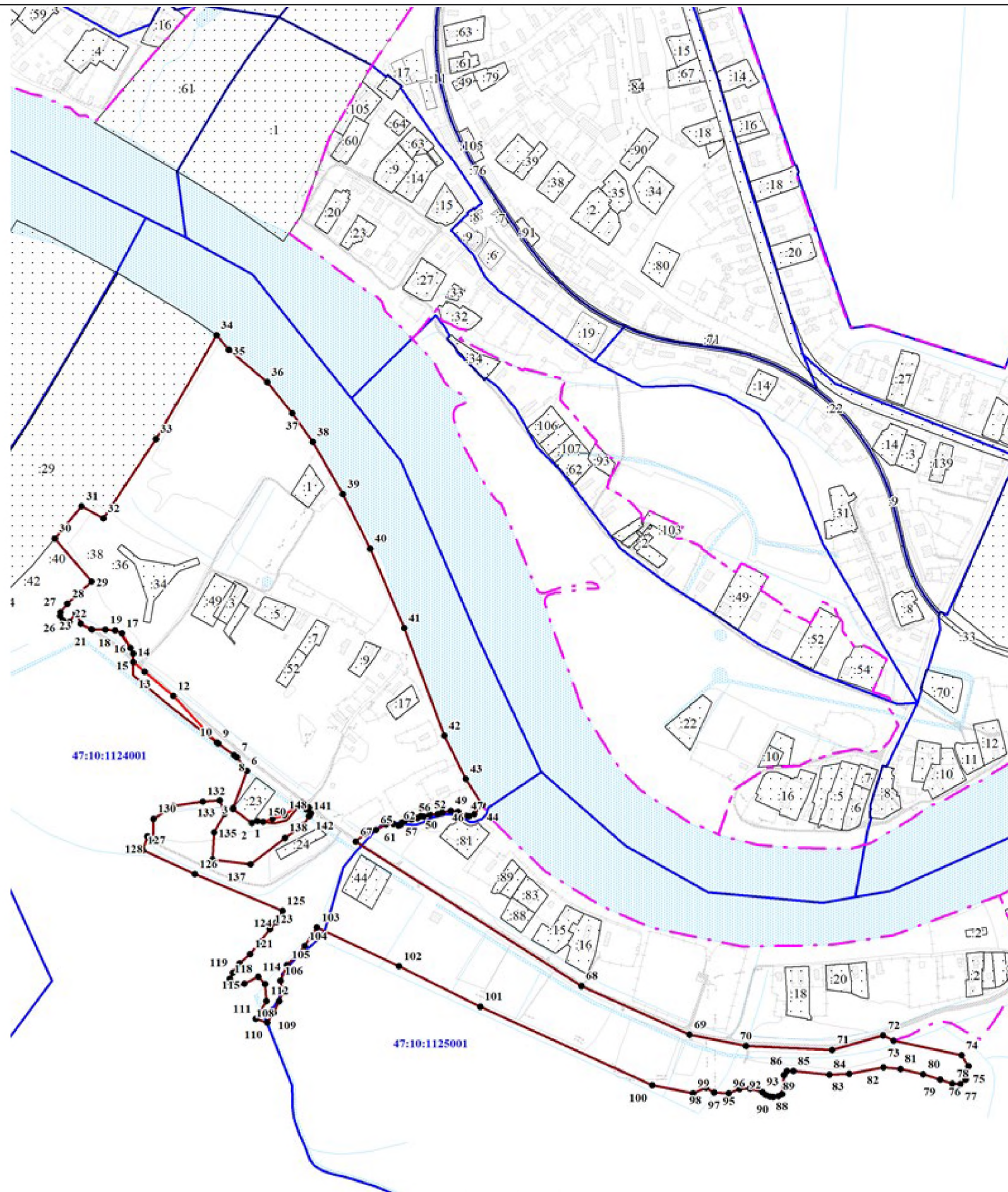
Сведения о местоположении измененных (уточненных) границ объекта							
1. Система координат МСК 47 зона 2							
2. Сведения о характерных точках границ объекта							
Обозначение характерных точек границ	Существующие координаты, м		Измененные (уточненные) координаты, м		Метод определения координат характерной точки	Средняя квадратическая погрешность положения характерной точки (M _t), м	Описание обозначения точки на местности (при наличии)
	X	Y	X	Y			
9	-	-	487195,00	2364784,70	Картометрический метод	7	Закрепление отсутствует
10	-	-	487196,60	2364782,53	Картометрический метод	7	Закрепление отсутствует
11	-	-	487211,91	2364768,12	Картометрический метод	7	Закрепление отсутствует
12	-	-	487264,39	2364718,45	Картометрический метод	7	Закрепление отсутствует
13	-	-	487300,34	2364676,50	Картометрический метод	7	Закрепление отсутствует
14	-	-	487314,31	2364659,79	Картометрический метод	7	Закрепление отсутствует
15	-	-	487327,07	2364659,74	Картометрический метод	7	Закрепление отсутствует
16	-	-	487335,21	2364655,85	Картометрический метод	7	Закрепление отсутствует
17	-	-	487356,52	2364643,29	Картометрический метод	7	Закрепление отсутствует
18	-	-	487360,58	2364633,33	Картометрический метод	7	Закрепление отсутствует
19	-	-	487361,84	2364619,32	Картометрический метод	7	Закрепление отсутствует
20	-	-	487361,84	2364599,71	Картометрический метод	7	Закрепление отсутствует
21	-	-	487362,45	2364598,56	Картометрический метод	7	Закрепление отсутствует
22	-	-	487370,60	2364583,17	Картометрический метод	7	Закрепление отсутствует
23	-	-	487385,89	2364575,70	Картометрический метод	7	Закрепление отсутствует
24	-	-	487372,77	2364566,28	Картометрический метод	7	Закрепление отсутствует
25	-	-	487375,35	2364556,84	Картометрический метод	7	Закрепление отсутствует
26	-	-	487381,95	2364552,80	Картометрический метод	7	Закрепление отсутствует
27	-	-	487387,54	2364553,22	Картометрический метод	7	Закрепление отсутствует
28	-	-	487399,49	2364563,54	Картометрический метод	7	Закрепление отсутствует
29	-	-	487432,43	2364598,94	Картометрический метод	7	Закрепление отсутствует
30	-	-	487495,39	2364544,99	Картометрический метод	7	Закрепление отсутствует
31	-	-	487542,45	2364584,21	Картометрический метод	7	Закрепление отсутствует
32	-	-	487524,69	2364616,19	Картометрический метод	7	Закрепление отсутствует
33	-	-	487641,36	2364693,21	Картометрический метод	7	Закрепление отсутствует
34	-	-	487793,38	2364781,92	Картометрический метод	7	Закрепление отсутствует
35	-	-	487772,10	2364799,85	Картометрический метод	7	Закрепление отсутствует
36	-	-	487724,50	2364856,14	Картометрический метод	7	Закрепление отсутствует
37	-	-	487678,75	2364892,84	Картометрический метод	7	Закрепление отсутствует
38	-	-	487636,88	2364923,12	Картометрический метод	7	Закрепление отсутствует
39	-	-	487560,26	2364967,42	Картометрический метод	7	Закрепление отсутствует

Сведения о местоположении измененных (уточненных) границ объекта							
1. Система координат МСК 47 зона 2							
2. Сведения о характерных точках границ объекта							
Обозначение характерных точек границ	Существующие координаты, м		Измененные (уточненные) координаты, м		Метод определения координат характерной точки	Средняя квадратическая погрешность положения характерной точки (M _t), м	Описание обозначения точки на местности (при наличии)
	X	Y	X	Y			
40	487480,65	2365007,19	487480,65	2365007,19	Картометрический метод	7	Закрепление отсутствует
41	487363,87	2365057,00	487363,87	2365057,00	Картометрический метод	7	Закрепление отсутствует
42	487206,49	2365115,80	487206,49	2365115,80	Картометрический метод	7	Закрепление отсутствует
43	487142,79	2365147,16	487142,79	2365147,16	Картометрический метод	7	Закрепление отсутствует
44	487105,16	2365171,80	487105,16	2365171,80	Картометрический метод	7	Закрепление отсутствует
45	487091,18	2365159,67	487091,18	2365159,67	Картометрический метод	7	Закрепление отсутствует
46	487088,21	2365151,98	487088,21	2365151,98	Картометрический метод	7	Закрепление отсутствует
47	487088,81	2365148,18	487088,81	2365148,18	Картометрический метод	7	Закрепление отсутствует
48	487095,14	2365135,86	487095,14	2365135,86	Картометрический метод	7	Закрепление отсутствует
49	487096,33	2365125,44	487096,33	2365125,44	Картометрический метод	7	Закрепление отсутствует
50	487093,94	2365112,84	487093,94	2365112,84	Картометрический метод	7	Закрепление отсутствует
51	487091,27	2365106,34	487091,27	2365106,34	Картометрический метод	7	Закрепление отсутствует
52	487090,87	2365094,46	487090,87	2365094,46	Картометрический метод	7	Закрепление отсутствует
53	487087,64	2365085,93	487087,64	2365085,93	Картометрический метод	7	Закрепление отсутствует
54	487088,40	2365081,47	487088,40	2365081,47	Картометрический метод	7	Закрепление отсутствует
55	487085,74	2365076,78	487085,74	2365076,78	Картометрический метод	7	Закрепление отсутствует
56	487086,62	2365071,71	487086,62	2365071,71	Картометрический метод	7	Закрепление отсутствует
57	487083,60	2365068,16	487083,60	2365068,16	Картометрический метод	7	Закрепление отсутствует
58	487082,89	2365059,30	487082,89	2365059,30	Картометрический метод	7	Закрепление отсутствует
59	487080,24	2365057,28	487080,24	2365057,28	Картометрический метод	7	Закрепление отсутствует
60	487078,96	2365053,69	487078,96	2365053,69	Картометрический метод	7	Закрепление отсутствует
61	487075,69	2365052,07	487075,69	2365052,07	Картометрический метод	7	Закрепление отсутствует
62	487074,57	2365049,22	487074,57	2365049,22	Картометрический метод	7	Закрепление отсутствует
63	487077,42	2365041,27	487077,42	2365041,27	Картометрический метод	7	Закрепление отсутствует
64	487076,34	2365030,83	487076,34	2365030,83	Картометрический метод	7	Закрепление отсутствует
65	487068,00	2365015,67	487068,00	2365015,67	Картометрический метод	7	Закрепление отсутствует
66	487062,68	2364999,13	487062,68	2364999,13	Картометрический метод	7	Закрепление отсутствует
67	487050,79	2364985,86	487050,79	2364985,86	Картометрический метод	7	Закрепление отсутствует
68	486839,53	2365316,81	486839,53	2365316,81	Картометрический метод	7	Закрепление отсутствует
69	486768,24	2365475,51	486768,24	2365475,51	Картометрический метод	7	Закрепление отсутствует
70	486751,55	2365558,22	486751,55	2365558,22	Картометрический метод	7	Закрепление отсутствует

Сведения о местоположении измененных (уточненных) границ объекта							
1. Система координат МСК 47 зона 2							
2. Сведения о характерных точках границ объекта							
Обозначение характерных точек границ	Существующие координаты, м		Измененные (уточненные) координаты, м		Метод определения координат характерной точки	Средняя квадратическая погрешность положения характерной точки (M _t), м	Описание обозначения точки на местности (при наличии)
	X	Y	X	Y			
71	486745,94	2365684,90	486745,94	2365684,90	Картометрический метод	7	Закрепление отсутствует
72	486766,86	2365759,49	486766,86	2365759,49	Картометрический метод	7	Закрепление отсутствует
73	486759,41	2365775,04	486759,41	2365775,04	Картометрический метод	7	Закрепление отсутствует
74	486738,02	2365874,26	486738,02	2365874,26	Картометрический метод	7	Закрепление отсутствует
75	486721,77	2365884,41	486721,77	2365884,41	Картометрический метод	7	Закрепление отсутствует
76	486702,40	2365880,15	486702,40	2365880,15	Картометрический метод	7	Закрепление отсутствует
77	486695,99	2365872,52	486695,99	2365872,52	Картометрический метод	7	Закрепление отсутствует
78	486696,45	2365860,79	486696,45	2365860,79	Картометрический метод	7	Закрепление отсутствует
79	486702,40	2365842,94	486702,40	2365842,94	Картометрический метод	7	Закрепление отсутствует
80	486709,86	2365818,24	486709,86	2365818,24	Картометрический метод	7	Закрепление отсутствует
81	486717,95	2365784,85	486717,95	2365784,85	Картометрический метод	7	Закрепление отсутствует
82	486720,10	2365760,14	486720,10	2365760,14	Картометрический метод	7	Закрепление отсутствует
83	486710,62	2365709,23	486710,62	2365709,23	Картометрический метод	7	Закрепление отсутствует
84	486709,78	2365680,49	486709,78	2365680,49	Картометрический метод	7	Закрепление отсутствует
85	486714,67	2365627,72	486714,67	2365627,72	Картометрический метод	7	Закрепление отсутствует
86	486714,66	2365618,36	486714,66	2365618,36	Картометрический метод	7	Закрепление отсутствует
87	486708,70	2365614,31	486708,70	2365614,31	Картометрический метод	7	Закрепление отсутствует
88	486681,26	2365611,03	486681,26	2365611,03	Картометрический метод	7	Закрепление отсутствует
89	486678,06	2365605,70	486678,06	2365605,70	Картометрический метод	7	Закрепление отсутствует
90	486677,00	2365598,15	486677,00	2365598,15	Картометрический метод	7	Закрепление отсутствует
91	486677,54	2365593,26	486677,54	2365593,26	Картометрический метод	7	Закрепление отсутствует
92	486679,97	2365587,63	486679,97	2365587,63	Картометрический метод	7	Закрепление отсутствует
93	486684,24	2365581,76	486684,24	2365581,76	Картометрический метод	7	Закрепление отсутствует
94	486689,12	2365564,52	486689,12	2365564,52	Картометрический метод	7	Закрепление отсутствует
95	486688,81	2365548,90	486688,81	2365548,90	Картометрический метод	7	Закрепление отсутствует
96	486682,10	2365532,80	486682,10	2365532,80	Картометрический метод	7	Закрепление отсутствует
97	486683,17	2365511,22	486683,17	2365511,22	Картометрический метод	7	Закрепление отсутствует
98	486690,28	2365499,65	486690,28	2365499,65	Картометрический метод	7	Закрепление отсутствует
99	486682,08	2365480,47	486682,08	2365480,47	Картометрический метод	7	Закрепление отсутствует
100	486693,98	2365420,65	486693,98	2365420,65	Картометрический метод	7	Закрепление отсутствует
101	486809,40	2365168,65	486809,40	2365168,65	Картометрический метод	7	Закрепление отсутствует

Сведения о местоположении измененных (уточненных) границ объекта							
1. Система координат МСК 47 зона 2							
2. Сведения о характерных точках границ объекта							
Обозначение характерных точек границ	Существующие координаты, м		Измененные (уточненные) координаты, м		Метод определения координат характерной точки	Средняя квадратическая погрешность положения характерной точки (M _t), м	Описание обозначения точки на местности (при наличии)
	X	Y	X	Y			
102	486868,41	2365049,75	486868,41	2365049,75	Картометрический метод	7	Закрепление отсутствует
103	486925,26	2364929,32	486925,26	2364929,32	Картометрический метод	7	Закрепление отсутствует
104	486897,93	2364911,45	486897,93	2364911,45	Картометрический метод	7	Закрепление отсутствует
105	486870,35	2364885,56	486870,35	2364885,56	Картометрический метод	7	Закрепление отсутствует
106	486846,85	2364875,59	486846,85	2364875,59	Картометрический метод	7	Закрепление отсутствует
107	486830,00	2364878,80	486830,00	2364878,80	Картометрический метод	7	Закрепление отсутствует
108	486817,36	2364873,85	486817,36	2364873,85	Картометрический метод	7	Закрепление отсутствует
109	486800,13	2364865,48	486800,13	2364865,48	Картометрический метод	7	Закрепление отсутствует
110	486786,10	2364856,19	486786,10	2364856,19	Картометрический метод	7	Закрепление отсутствует
111	486791,30	2364839,88	486791,30	2364839,88	Картометрический метод	7	Закрепление отсутствует
112	486817,66	2364855,11	486817,66	2364855,11	Картометрический метод	7	Закрепление отсутствует
113	486842,57	2364853,44	486842,57	2364853,44	Картометрический метод	7	Закрепление отсутствует
114	486852,95	2364843,29	486852,95	2364843,29	Картометрический метод	7	Закрепление отсутствует
115	486842,90	2364823,25	486842,90	2364823,25	Картометрический метод	7	Закрепление отсутствует
116	486839,04	2364808,08	486839,04	2364808,08	Картометрический метод	7	Закрепление отсутствует
117	486843,87	2364802,69	486843,87	2364802,69	Картометрический метод	7	Закрепление отсутствует
118	486849,80	2364801,73	486849,80	2364801,73	Картометрический метод	7	Закрепление отсутствует
119	486859,05	2364805,74	486859,05	2364805,74	Картометрический метод	7	Закрепление отсутствует
120	486872,62	2364815,90	486872,62	2364815,90	Картометрический метод	7	Закрепление отсутствует
121	486886,49	2364831,53	486886,49	2364831,53	Картометрический метод	7	Закрепление отсутствует
122	486904,79	2364846,11	486904,79	2364846,11	Картометрический метод	7	Закрепление отсутствует
123	486922,75	2364860,61	486922,75	2364860,61	Картометрический метод	7	Закрепление отсутствует
124	486933,20	2364870,19	486933,20	2364870,19	Картометрический метод	7	Закрепление отсутствует
125	486949,53	2364878,60	486949,53	2364878,60	Картометрический метод	7	Закрепление отсутствует
126	487003,46	2364750,22	487003,46	2364750,22	Картометрический метод	7	Закрепление отсутствует
127	487038,45	2364674,15	487038,45	2364674,15	Картометрический метод	7	Закрепление отсутствует
128	487058,51	2364681,03	487058,51	2364681,03	Картометрический метод	7	Закрепление отсутствует
129	487055,04	2364688,83	487055,04	2364688,83	Картометрический метод	7	Закрепление отсутствует
130	487084,49	2364689,70	487084,49	2364689,70	Картометрический метод	7	Закрепление отсутствует
131	487103,25	2364718,53	487103,25	2364718,53	Картометрический метод	7	Закрепление отсутствует
132	487109,98	2364762,02	487109,98	2364762,02	Картометрический метод	7	Закрепление отсутствует

План границ объекта



Масштаб 1:7000

Используемые условные знаки и обозначения:

	- характерная точка границы объекта
	- уточняемая (изменяемая) часть границы объекта
	- существующая часть границы объекта, сведения о которой содержатся в Едином государственном реестре недвижимости
	- граница кадастрового квартала
	- граница муниципального образования
	- существующие границы земельного участка, имеющиеся в Едином государственном реестре недвижимости, сведения о которых достаточны для определения их местоположения
	- обозначение земельного участка, сведения о котором содержатся в Едином государственном реестре недвижимости
	- номер кадастрового квартала
	- область и номер выносного листа

Подпись _____

Дата «___» _____ 20__ г.

Место для оттиска печати (при наличии) лица, составившего описание местоположения границ объекта

ОПИСАНИЕ МЕСТОПОЛОЖЕНИЯ ГРАНИЦ

Граница населенного пункта - деревня Рыбежно муниципального образования «Пашское сельское поселение»
Волховского муниципального района Ленинградской области (изменение местоположения)

(наименование объекта, местоположение границ которого описано (далее - объект))

Раздел 1

Сведения об объекте		
№ п/п	Характеристики объекта	Описание характеристик
1	2	3
1	Местоположение объекта	Ленинградская область, Волховский муниципальный район, Пашское сельское поселение, деревня Рыбежно
2	Площадь объекта ± величина погрешности определения площади ($P \pm \Delta P$), м ²	894677 ± 23174
3	Иные характеристики объекта	-

Раздел 2

Сведения о местоположении границ объекта					
1. Система координат МСК 47 зона 2					
2. Сведения о характерных точках границ объекта					
Обозначение характерных точек границ	Координаты, м		Метод определения координат характерной точки	Средняя квадратическая погрешность положения характерной точки (Mт), м	Описание обозначения точки на местности (при наличии)
	X	Y			
1	2	3	4	5	6
-	-	-	-	-	-
3. Сведения о характерных точках части (частей) границы объекта					
Обозначение характерных точек части границы	Координаты, м		Метод определения координат характерной точки	Средняя квадратическая погрешность положения характерной точки (Mт), м	Описание обозначения точки на местности (при наличии)
	X	Y			
1	2	3	4	5	6
-	-	-	-	-	-

Раздел 3

Сведения о местоположении измененных (уточненных) границ объекта							
1. Система координат МСК 47 зона 2							
2. Сведения о характерных точках границ объекта							
Обозначение характерных точек границ	Существующие координаты, м		Измененные (уточненные) координаты, м		Метод определения координат характерной точки	Средняя квадратическая погрешность положения характерной точки (Mт), м	Описание обозначения точки на местности (при наличии)
	X	Y	X	Y			
1	2	3	4	5	6	7	8
1	482246.70	2367672.36	482203.84	2367665.91	Картометрический метод	7	Закрепление отсутствует
2	-	-	482223.71	2367672.19	Картометрический метод	7	Закрепление отсутствует
3	-	-	482224.27	2367668.86	Картометрический метод	7	Закрепление отсутствует
4	-	-	482246.70	2367672.36	Картометрический метод	7	Закрепление отсутствует
5	482238.28	2367820.19	482238.28	2367820.19	Картометрический метод	7	Закрепление отсутствует
6	482240.28	2367864.53	482240.28	2367864.53	Картометрический метод	7	Закрепление отсутствует
7	482249.16	2367908.66	482249.16	2367908.66	Картометрический метод	7	Закрепление отсутствует
8	482272.77	2367975.47	482272.77	2367975.47	Картометрический метод	7	Закрепление отсутствует

Сведения о местоположении измененных (уточненных) границ объекта							
1. Система координат МСК 47 зона 2							
2. Сведения о характерных точках границ объекта							
Обозначение характерных точек границ	Существующие координаты, м		Измененные (уточненные) координаты, м		Метод определения координат характерной точки	Средняя квадратическая погрешность положения характерной точки (M _t), м	Описание обозначения точки на местности (при наличии)
	X	Y	X	Y			
9	482349.13	2368128.07	482349.13	2368128.07	Картометрический метод	7	Закрепление отсутствует
10	482417.75	2368241.76	482417.75	2368241.76	Картометрический метод	7	Закрепление отсутствует
11	482529.56	2368378.38	482529.56	2368378.38	Картометрический метод	7	Закрепление отсутствует
12	482586.91	2368421.02	482586.91	2368421.02	Картометрический метод	7	Закрепление отсутствует
13	482628.63	2368436.62	482628.63	2368436.62	Картометрический метод	7	Закрепление отсутствует
14	482706.75	2368452.28	482706.75	2368452.28	Картометрический метод	7	Закрепление отсутствует
15	482824.22	2368453.34	482824.22	2368453.34	Картометрический метод	7	Закрепление отсутствует
16	482913.13	2368470.28	482913.13	2368470.28	Картометрический метод	7	Закрепление отсутствует
17	482957.58	2368486.15	482957.58	2368486.15	Картометрический метод	7	Закрепление отсутствует
18	482997.79	2368509.43	482997.79	2368509.43	Картометрический метод	7	Закрепление отсутствует
19	483030.84	2368552.26	483030.84	2368552.26	Картометрический метод	7	Закрепление отсутствует
20	483052.30	2368598.34	483052.30	2368598.34	Картометрический метод	7	Закрепление отсутствует
21	483084.05	2368675.59	483084.05	2368675.59	Картометрический метод	7	Закрепление отсутствует
22	483110.51	2368799.95	483110.51	2368799.95	Картометрический метод	7	Закрепление отсутствует
23	483119.99	2368930.41	483119.99	2368930.41	Картометрический метод	7	Закрепление отсутствует
24	483113.13	2369003.15	483113.13	2369003.15	Картометрический метод	7	Закрепление отсутствует
25	483095.99	2369107.14	483095.99	2369107.14	Картометрический метод	7	Закрепление отсутствует
26	483071.51	2369173.30	483071.51	2369173.30	Картометрический метод	7	Закрепление отсутствует
27	483060.88	2369193.64	483060.88	2369193.64	Картометрический метод	7	Закрепление отсутствует
28	483005.92	2369252.47	483005.92	2369252.47	Картометрический метод	7	Закрепление отсутствует
29	482841.69	2369412.19	482841.69	2369412.19	Картометрический метод	7	Закрепление отсутствует
30	482740.09	2369506.38	482740.09	2369506.38	Картометрический метод	7	Закрепление отсутствует
31	482656.03	2369567.16	482656.03	2369567.16	Картометрический метод	7	Закрепление отсутствует
32	482645.45	2369556.61	482645.45	2369556.61	Картометрический метод	7	Закрепление отсутствует
33	482643.96	2369545.67	482625.83	2369536.93	Картометрический метод	7	Закрепление отсутствует
34	482657.26	2369530.56	482651.83	2369521.13	Картометрический метод	7	Закрепление отсутствует
35	482679.07	2369519.56	482685.23	2369493.23	Картометрический метод	7	Закрепление отсутствует
36	482707.77	2369498.28	482761.89	2369429.27	Картометрический метод	7	Закрепление отсутствует
37	482724.37	2369478.16	482820.08	2369383.64	Картометрический метод	7	Закрепление отсутствует
38	482805.86	2369400.52	482884.27	2369326.81	Картометрический метод	7	Закрепление отсутствует
39	482812.78	2369364.75	482927.94	2369297.37	Картометрический метод	7	Закрепление отсутствует

Сведения о местоположении измененных (уточненных) границ объекта							
1. Система координат МСК 47 зона 2							
2. Сведения о характерных точках границ объекта							
Обозначение характерных точек границ	Существующие координаты, м		Измененные (уточненные) координаты, м		Метод определения координат характерной точки	Средняя квадратическая погрешность положения характерной точки (M _t), м	Описание обозначения точки на местности (при наличии)
	X	Y	X	Y			
40	482802.48	2369346.37	482898.75	2369240.53	Картометрический метод	7	Закрепление отсутствует
41	482802.72	2369341.40	482873.60	2369231.29	Картометрический метод	7	Закрепление отсутствует
42	482840.45	2369308.17	482820.34	2369210.62	Картометрический метод	7	Закрепление отсутствует
43	482840.93	2369304.70	482802.09	2369206.95	Картометрический метод	7	Закрепление отсутствует
44	482833.95	2369301.16	482755.43	2369188.26	Картометрический метод	7	Закрепление отсутствует
45	482816.53	2369300.32	482734.68	2369186.79	Картометрический метод	7	Закрепление отсутствует
46	482813.13	2369298.83	482725.84	2369180.46	Картометрический метод	7	Закрепление отсутствует
47	482812.80	2369293.91	482720.11	2369172.66	Картометрический метод	7	Закрепление отсутствует
48	482841.00	2369268.85	482717.46	2369153.51	Картометрический метод	7	Закрепление отсутствует
49	482848.35	2369257.50	482712.89	2369141.60	Картометрический метод	7	Закрепление отсутствует
50	482857.33	2369258.63	482703.47	2369134.24	Картометрический метод	7	Закрепление отсутствует
51	482859.04	2369274.70	482692.58	2369130.12	Картометрический метод	7	Закрепление отсутствует
52	482885.05	2369268.71	482675.95	2369128.06	Картометрический метод	7	Закрепление отсутствует
53	482888.90	2369260.12	482650.49	2369129.68	Картометрический метод	7	Закрепление отсутствует
54	482887.03	2369257.24	482640.98	2369124.82	Картометрический метод	7	Закрепление отсутствует
55	482859.94	2369249.18	482627.73	2369112.68	Картометрический метод	7	Закрепление отсутствует
56	482808.77	2369223.95	482616.03	2369111.87	Картометрический метод	7	Закрепление отсутствует
57	482758.45	2369208.17	482602.05	2369116.29	Картометрический метод	7	Закрепление отсутствует
58	482723.36	2369200.92	482590.86	2369118.64	Картометрический метод	7	Закрепление отсутствует
59	482714.25	2369194.42	482548.85	2369119.67	Картометрический метод	7	Закрепление отсутствует
60	482714.30	2369176.97	482528.82	2369118.64	Картометрический метод	7	Закрепление отсутствует
61	482711.71	2369172.19	482503.37	2369130.33	Картометрический метод	7	Закрепление отсутствует
62	482652.35	2369141.32	482436.03	2369173.41	Картометрический метод	7	Закрепление отсутствует
63	482642.74	2369152.28	482395.11	2369197.99	Картометрический метод	7	Закрепление отсутствует
64	482627.33	2369157.56	482353.41	2369213.66	Картометрический метод	7	Закрепление отсутствует
65	482602.13	2369132.17	482311.42	2369227.69	Картометрический метод	7	Закрепление отсутствует
66	482569.35	2369147.70	482255.50	2369239.97	Картометрический метод	7	Закрепление отсутствует
67	482544.89	2369135.72	482218.86	2369253.09	Картометрический метод	7	Закрепление отсутствует
68	482516.71	2369136.81	482210.71	2369258.19	Картометрический метод	7	Закрепление отсутствует
69	482189.10	2369243.92	482189.10	2369243.92	Картометрический метод	7	Закрепление отсутствует
70	482165.38	2369244.89	482165.38	2369244.89	Картометрический метод	7	Закрепление отсутствует

Сведения о местоположении измененных (уточненных) границ объекта							
1. Система координат МСК 47 зона 2							
2. Сведения о характерных точках границ объекта							
Обозначение характерных точек границ	Существующие координаты, м		Измененные (уточненные) координаты, м		Метод определения координат характерной точки	Средняя квадратическая погрешность положения характерной точки (M _t), м	Описание обозначения точки на местности (при наличии)
	X	Y	X	Y			
71	482153.68	2369238.15	482153.68	2369238.15	Картометрический метод	7	Закрепление отсутствует
72	482130.35	2369215.88	482130.35	2369215.88	Картометрический метод	7	Закрепление отсутствует
73	482162.20	2369179.80	482162.20	2369179.80	Картометрический метод	7	Закрепление отсутствует
74	482164.72	2369172.15	482164.72	2369172.15	Картометрический метод	7	Закрепление отсутствует
75	482143.75	2369096.27	482143.75	2369096.27	Картометрический метод	7	Закрепление отсутствует
76	482147.80	2369077.83	482147.80	2369077.83	Картометрический метод	7	Закрепление отсутствует
77	482165.85	2369064.00	482165.85	2369064.00	Картометрический метод	7	Закрепление отсутствует
78	482167.54	2369059.49	482167.54	2369059.49	Картометрический метод	7	Закрепление отсутствует
79	482164.46	2369042.55	482164.46	2369042.55	Картометрический метод	7	Закрепление отсутствует
80	482167.24	2369011.67	482167.24	2369011.67	Картометрический метод	7	Закрепление отсутствует
81	482120.84	2368936.74	482120.84	2368936.74	Картометрический метод	7	Закрепление отсутствует
82	482147.07	2368913.78	482088.93	2368875.79	Картометрический метод	7	Закрепление отсутствует
83	482342.53	2368712.50	482102.88	2368868.81	Картометрический метод	7	Закрепление отсутствует
84	482355.58	2368721.29	482120.35	2368853.97	Картометрический метод	7	Закрепление отсутствует
85	482425.69	2368816.22	482106.78	2368832.81	Картометрический метод	7	Закрепление отсутствует
86	482403.06	2368831.61	482043.50	2368672.31	Картометрический метод	7	Закрепление отсутствует
87	482377.65	2368835.77	482053.08	2368666.83	Картометрический метод	7	Закрепление отсутствует
88	482369.97	2368833.26	482060.69	2368668.51	Картометрический метод	7	Закрепление отсутствует
89	482358.99	2368823.21	482085.34	2368681.44	Картометрический метод	7	Закрепление отсутствует
90	482343.62	2368821.55	482106.66	2368707.87	Картометрический метод	7	Закрепление отсутствует
91	482322.97	2368853.13	482133.44	2368706.99	Картометрический метод	7	Закрепление отсутствует
92	482321.30	2368858.53	482155.95	2368684.81	Картометрический метод	7	Закрепление отсутствует
93	482325.31	2368877.23	482170.97	2368652.16	Картометрический метод	7	Закрепление отсутствует
94	482320.08	2368890.37	482177.19	2368623.35	Картометрический метод	7	Закрепление отсутствует
95	482286.86	2368906.33	482162.19	2368606.87	Картометрический метод	7	Закрепление отсутствует
96	482276.83	2368917.75	482160.06	2368592.35	Картометрический метод	7	Закрепление отсутствует
97	482220.77	2369008.00	482157.63	2368580.01	Картометрический метод	7	Закрепление отсутствует
98	482189.18	2369050.97	482163.25	2368570.05	Картометрический метод	7	Закрепление отсутствует
99	482189.22	2369057.93	482202.73	2368574.61	Картометрический метод	7	Закрепление отсутствует
100	482197.89	2369065.78	482213.15	2368571.72	Картометрический метод	7	Закрепление отсутствует
101	482203.57	2369078.62	482223.35	2368560.92	Картометрический метод	7	Закрепление отсутствует

Сведения о местоположении измененных (уточненных) границ объекта							
1. Система координат МСК 47 зона 2							
2. Сведения о характерных точках границ объекта							
Обозначение характерных точек границ	Существующие координаты, м		Измененные (уточненные) координаты, м		Метод определения координат характерной точки	Средняя квадратическая погрешность положения характерной точки (M _t), м	Описание обозначения точки на местности (при наличии)
	X	Y	X	Y			
102	482203.43	2369092.80	482227.92	2368549.97	Картометрический метод	7	Закрепление отсутствует
103	482190.39	2369129.78	482225.79	2368542.13	Картометрический метод	7	Закрепление отсутствует
104	482211.97	2369167.92	482218.54	2368533.60	Картометрический метод	7	Закрепление отсутствует
105	482206.72	2369192.87	482202.43	2368525.55	Картометрический метод	7	Закрепление отсутствует
106	482211.05	2369206.19	482180.45	2368523.94	Картометрический метод	7	Закрепление отсутствует
107	482223.02	2369210.18	482155.19	2368499.76	Картометрический метод	7	Закрепление отсутствует
108	482238.92	2369206.90	482187.14	2368497.33	Картометрический метод	7	Закрепление отсутствует
109	482250.67	2369192.32	482208.05	2368487.44	Картометрический метод	7	Закрепление отсутствует
110	482264.02	2369185.21	482225.03	2368478.31	Картометрический метод	7	Закрепление отсутствует
111	482274.55	2369175.13	482235.74	2368468.11	Картометрический метод	7	Закрепление отсутствует
112	482280.81	2369155.31	482237.57	2368460.29	Картометрический метод	7	Закрепление отсутствует
113	482289.18	2369149.29	482238.10	2368445.54	Картометрический метод	7	Закрепление отсутствует
114	482293.66	2369149.64	482241.60	2368433.21	Картометрический метод	7	Закрепление отсутствует
115	482311.13	2369169.82	482247.23	2368413.89	Картометрический метод	7	Закрепление отсутствует
116	482325.38	2369166.37	482258.59	2368383.86	Картометрический метод	7	Закрепление отсутствует
117	482380.88	2369131.27	482265.86	2368353.18	Картометрический метод	7	Закрепление отсутствует
118	482404.62	2369111.59	482263.91	2368327.54	Картометрический метод	7	Закрепление отсутствует
119	482426.82	2369084.16	482250.39	2368304.87	Картометрический метод	7	Закрепление отсутствует
120	482456.45	2369067.38	482223.82	2368280.52	Картометрический метод	7	Закрепление отсутствует
121	482468.89	2369063.51	482184.91	2368252.82	Картометрический метод	7	Закрепление отсутствует
122	482488.16	2369063.97	482157.68	2368231.84	Картометрический метод	7	Закрепление отсутствует
123	482492.51	2369078.19	482143.09	2368213.65	Картометрический метод	7	Закрепление отсутствует
124	482489.05	2369083.20	482139.07	2368191.71	Картометрический метод	7	Закрепление отсутствует
125	482453.00	2369092.96	482142.36	2368170.52	Картометрический метод	7	Закрепление отсутствует
126	482443.01	2369107.06	482129.57	2368149.14	Картометрический метод	7	Закрепление отсутствует
127	482444.86	2369113.11	482104.91	2368118.26	Картометрический метод	7	Закрепление отсутствует
128	482472.96	2369102.67	482092.12	2368122.10	Картометрический метод	7	Закрепление отсутствует
129	482516.49	2369092.20	482085.44	2368109.83	Картометрический метод	7	Закрепление отсутствует
130	482513.19	2369073.38	482070.46	2368088.87	Картометрический метод	7	Закрепление отсутствует
131	482514.86	2369048.73	482044.42	2368038.40	Картометрический метод	7	Закрепление отсутствует
132	482526.16	2369014.47	482049.25	2368009.95	Картометрический метод	7	Закрепление отсутствует

Сведения о местоположении измененных (уточненных) границ объекта							
1. Система координат МСК 47 зона 2							
2. Сведения о характерных точках границ объекта							
Обозначение характерных точек границ	Существующие координаты, м		Измененные (уточненные) координаты, м		Метод определения координат характерной точки	Средняя квадратическая погрешность положения характерной точки (M _t), м	Описание обозначения точки на местности (при наличии)
	X	Y	X	Y			
133	482538.97	2369006.58	482056.10	2367989.38	Картометрический метод	7	Закрепление отсутствует
134	482564.47	2369006.00	482057.60	2367959.17	Картометрический метод	7	Закрепление отсутствует
135	482581.58	2369010.54	482065.74	2367879.04	Картометрический метод	7	Закрепление отсутствует
136	482606.06	2369032.94	482093.81	2367796.76	Картометрический метод	7	Закрепление отсутствует
137	482707.12	2369065.62	482128.53	2367720.28	Картометрический метод	7	Закрепление отсутствует
138	482695.74	2369052.58	482140.73	2367708.92	Картометрический метод	7	Закрепление отсутствует
139	482664.27	2369027.78	482165.42	2367712.18	Картометрический метод	7	Закрепление отсутствует
140	482646.24	2369002.68	482170.46	2367702.10	Картометрический метод	7	Закрепление отсутствует
141	482187.10	2367668.85	482187.10	2367668.85	Картометрический метод	7	Закрепление отсутствует
1	482246.70	2367672.36	482203.84	2367665.91	Картометрический метод	7	Закрепление отсутствует
							-
142	482589.59	2367158.77	482434.39	2368799.64	Картометрический метод	7	Закрепление отсутствует
143	482550.41	2367191.24	482425.03	2368811.31	Картометрический метод	7	Закрепление отсутствует
144	482454.47	2367292.51	482416.81	2368813.55	Картометрический метод	7	Закрепление отсутствует
145	482362.12	2367406.61	482403.55	2368812.80	Картометрический метод	7	Закрепление отсутствует
146	482340.17	2367434.17	482391.90	2368804.90	Картометрический метод	7	Закрепление отсутствует
147	482310.27	2367476.50	482377.16	2368799.22	Картометрический метод	7	Закрепление отсутствует
148	482290.17	2367517.51	482359.84	2368801.48	Картометрический метод	7	Закрепление отсутствует
149	482272.55	2367555.47	482341.79	2368816.55	Картометрический метод	7	Закрепление отсутствует
150	482254.80	2367617.49	482334.96	2368833.10	Картометрический метод	7	Закрепление отсутствует
151	482223.21	2367597.62	482339.44	2368847.42	Картометрический метод	7	Закрепление отсутствует
152	482183.71	2367564.83	482333.89	2368862.17	Картометрический метод	7	Закрепление отсутствует
153	482172.79	2367549.49	482322.04	2368871.28	Картометрический метод	7	Закрепление отсутствует
154	482173.09	2367540.42	482299.63	2368882.90	Картометрический метод	7	Закрепление отсутствует
155	482232.35	2367401.99	482286.49	2368899.51	Картометрический метод	7	Закрепление отсутствует
156	482248.28	2367332.37	482245.96	2368968.81	Картометрический метод	7	Закрепление отсутствует
157	482254.03	2367319.67	482218.15	2369004.92	Картометрический метод	7	Закрепление отсутствует
158	482269.29	2367304.22	482199.61	2369019.17	Картометрический метод	7	Закрепление отсутствует
159	482291.20	2367294.17	482200.03	2369025.53	Картометрический метод	7	Закрепление отсутствует
160	482384.54	2367258.48	482203.07	2369030.38	Картометрический метод	7	Закрепление отсутствует
161	482409.90	2367241.97	482212.34	2369038.68	Картометрический метод	7	Закрепление отсутствует
162	482412.95	2367242.91	482217.59	2369048.36	Картометрический	7	Закрепление

Сведения о местоположении измененных (уточненных) границ объекта							
1. Система координат МСК 47 зона 2							
2. Сведения о характерных точках границ объекта							
Обозначение характерных точек границ	Существующие координаты, м		Измененные (уточненные) координаты, м		Метод определения координат характерной точки	Средняя квадратическая погрешность положения характерной точки (M _t), м	Описание обозначения точки на местности (при наличии)
	X	Y	X	Y			
					метод		отсутствует
163	482414.28	2367249.19	482215.24	2369070.91	Картометрический метод	7	Закрепление отсутствует
164	482438.25	2367227.25	482203.49	2369107.42	Картометрический метод	7	Закрепление отсутствует
165	482440.25	2367221.50	482206.94	2369121.68	Картометрический метод	7	Закрепление отсутствует
166	482434.96	2367215.25	482215.24	2369127.91	Картометрический метод	7	Закрепление отсутствует
167	482427.42	2367215.43	482222.58	2369137.72	Картометрический метод	7	Закрепление отсутствует
168	482407.87	2367222.55	482224.93	2369147.97	Картометрический метод	7	Закрепление отсутствует
169	482412.71	2367210.73	482223.96	2369166.50	Картометрический метод	7	Закрепление отсутствует
170	482452.76	2367162.09	482227.43	2369175.36	Картометрический метод	7	Закрепление отсутствует
171	482509.71	2367118.94	482234.20	2369183.66	Картометрический метод	7	Закрепление отсутствует
172	482545.54	2367082.44	482243.05	2369185.04	Картометрический метод	7	Закрепление отсутствует
173	482562.19	2367117.01	482251.77	2369179.65	Картометрический метод	7	Закрепление отсутствует
174	-	-	482267.39	2369168.03	Картометрический метод	7	Закрепление отсутствует
175	-	-	482303.91	2369166.10	Картометрический метод	7	Закрепление отсутствует
176	-	-	482304.82	2369139.27	Картометрический метод	7	Закрепление отсутствует
177	-	-	482337.36	2369150.71	Картометрический метод	7	Закрепление отсутствует
178	-	-	482356.47	2369134.00	Картометрический метод	7	Закрепление отсутствует
179	-	-	482357.18	2369118.22	Картометрический метод	7	Закрепление отсутствует
180	-	-	482363.55	2369105.49	Картометрический метод	7	Закрепление отсутствует
181	-	-	482370.89	2369104.53	Картометрический метод	7	Закрепление отсутствует
182	-	-	482393.49	2369118.49	Картометрический метод	7	Закрепление отсутствует
183	-	-	482421.30	2369094.35	Картометрический метод	7	Закрепление отсутствует
184	-	-	482443.69	2369068.60	Картометрический метод	7	Закрепление отсутствует
185	-	-	482457.47	2369030.44	Картометрический метод	7	Закрепление отсутствует
186	-	-	482474.60	2369030.05	Картометрический метод	7	Закрепление отсутствует
187	-	-	482485.90	2369047.56	Картометрический метод	7	Закрепление отсутствует
188	-	-	482502.96	2369077.38	Картометрический метод	7	Закрепление отсутствует
189	-	-	482529.67	2369074.72	Картометрический метод	7	Закрепление отсутствует
190	-	-	482555.81	2369054.21	Картометрический метод	7	Закрепление отсутствует
191	-	-	482554.64	2369018.51	Картометрический метод	7	Закрепление отсутствует
192	-	-	482561.14	2368998.64	Картометрический метод	7	Закрепление отсутствует
193	-	-	482597.14	2369006.40	Картометрический	7	Закрепление

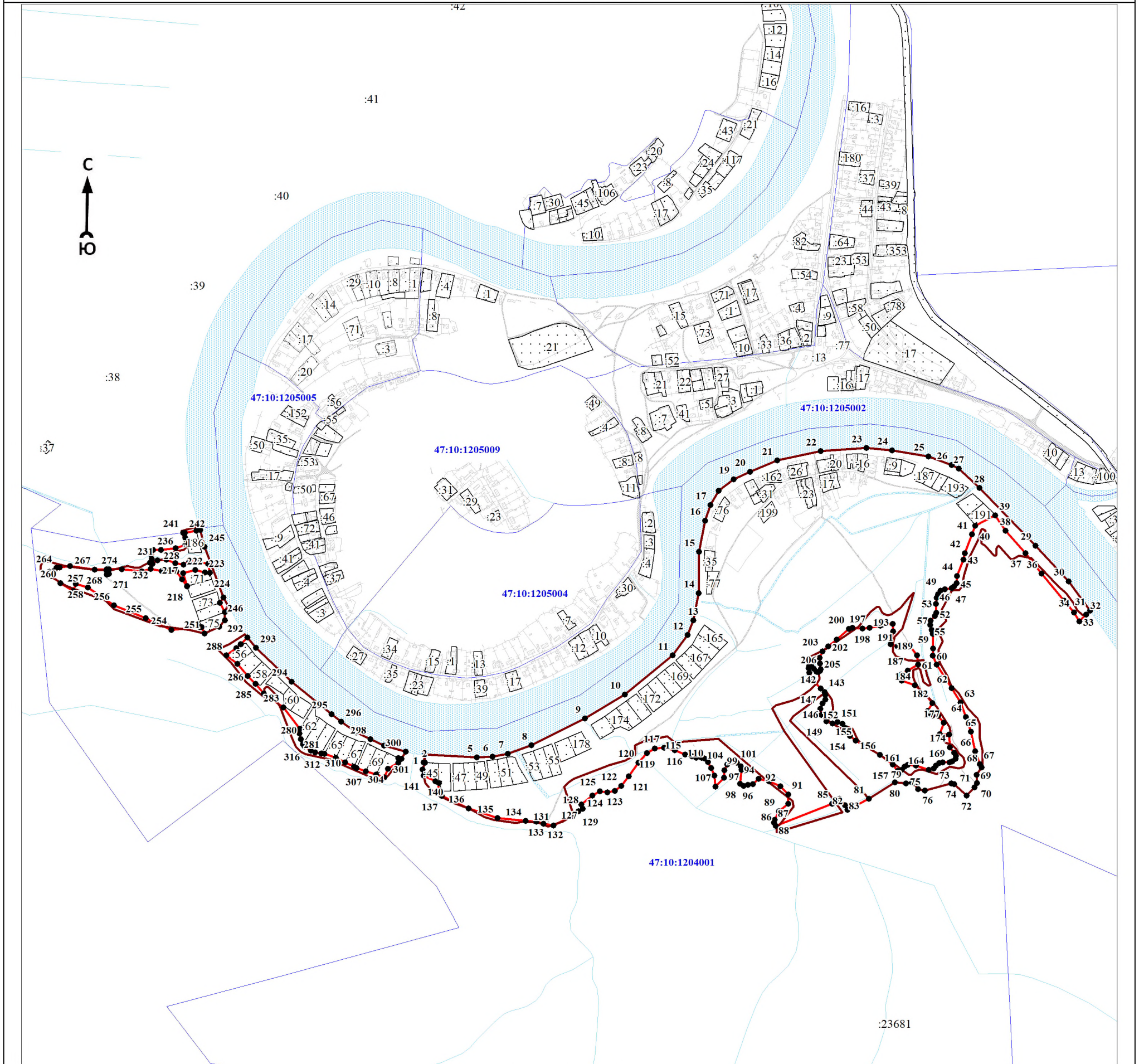
Сведения о местоположении измененных (уточненных) границ объекта							
1. Система координат МСК 47 зона 2							
2. Сведения о характерных точках границ объекта							
Обозначение характерных точек границ	Существующие координаты, м		Измененные (уточненные) координаты, м		Метод определения координат характерной точки	Средняя квадратическая погрешность положения характерной точки (M _t), м	Описание обозначения точки на местности (при наличии)
	X	Y	X	Y			
					метод		отсутствует
194	-	-	482618.55	2369005.70	Картометрический метод	7	Закрепление отсутствует
195	-	-	482617.08	2368976.19	Картометрический метод	7	Закрепление отсутствует
196	-	-	482613.89	2368969.62	Картометрический метод	7	Закрепление отсутствует
197	-	-	482607.47	2368939.58	Картометрический метод	7	Закрепление отсутствует
198	-	-	482605.81	2368918.56	Картометрический метод	7	Закрепление отсутствует
199	-	-	482607.47	2368890.66	Картометрический метод	7	Закрепление отсутствует
200	-	-	482604.73	2368879.84	Картометрический метод	7	Закрепление отсутствует
201	-	-	482574.18	2368845.60	Картометрический метод	7	Закрепление отсутствует
202	-	-	482554.53	2368821.36	Картометрический метод	7	Закрепление отсутствует
203	-	-	482540.80	2368805.28	Картометрический метод	7	Закрепление отсутствует
204	-	-	482522.27	2368796.36	Картометрический метод	7	Закрепление отсутствует
205	-	-	482506.13	2368798.27	Картометрический метод	7	Закрепление отсутствует
206	-	-	482490.26	2368799.88	Картометрический метод	7	Закрепление отсутствует
207	-	-	482484.62	2368797.42	Картометрический метод	7	Закрепление отсутствует
208	-	-	482481.42	2368792.32	Картометрический метод	7	Закрепление отсутствует
209	-	-	482482.49	2368787.52	Картометрический метод	7	Закрепление отсутствует
210	-	-	482490.57	2368781.03	Картометрический метод	7	Закрепление отсутствует
211	-	-	482499.40	2368773.49	Картометрический метод	7	Закрепление отсутствует
212	-	-	482501.31	2368770.00	Картометрический метод	7	Закрепление отсутствует
213	-	-	482499.93	2368767.09	Картометрический метод	7	Закрепление отсутствует
214	-	-	482493.01	2368764.87	Картометрический метод	7	Закрепление отсутствует
215	-	-	482479.52	2368767.85	Картометрический метод	7	Закрепление отсутствует
216	-	-	482457.73	2368779.67	Картометрический метод	7	Закрепление отсутствует
142	482589.59	2367158.77	482434.39	2368799.64	Картометрический метод	7	Закрепление отсутствует
							-
217	482799.57	2366585.41	482745.96	2366980.55	Картометрический метод	7	Закрепление отсутствует
218	482783.86	2366648.33	482725.46	2366994.51	Картометрический метод	7	Закрепление отсутствует
219	482772.18	2366733.14	482725.59	2366995.00	Картометрический метод	7	Закрепление отсутствует
220	482771.18	2366777.48	482726.24	2366994.78	Картометрический метод	7	Закрепление отсутствует
221	482783.68	2366824.92	482763.54	2366983.65	Картометрический метод	7	Закрепление отсутствует
222	482778.36	2366846.52	482772.05	2367017.90	Картометрический метод	7	Закрепление отсутствует

Сведения о местоположении измененных (уточненных) границ объекта							
1. Система координат МСК 47 зона 2							
2. Сведения о характерных точках границ объекта							
Обозначение характерных точек границ	Существующие координаты, м		Измененные (уточненные) координаты, м		Метод определения координат характерной точки	Средняя квадратическая погрешность положения характерной точки (M _t), м	Описание обозначения точки на местности (при наличии)
	X	Y	X	Y			
223	482779.40	2366859.62	482765.02	2367045.07	Картометрический метод	7	Закрепление отсутствует
224	482795.35	2366889.77	482764.39	2367059.93	Картометрический метод	7	Закрепление отсутствует
225	482802.76	2366927.06	482789.42	2367054.20	Картометрический метод	7	Закрепление отсутствует
226	482802.57	2366941.52	482795.70	2367027.20	Картометрический метод	7	Закрепление отсутствует
227	482817.84	2366934.72	482796.62	2367000.37	Картометрический метод	7	Закрепление отсутствует
228	482829.98	2366986.63	482787.18	2366984.60	Картометрический метод	7	Закрепление отсутствует
229	482835.91	2366992.78	482791.79	2366961.22	Картометрический метод	7	Закрепление отсутствует
230	482841.97	2366994.16	482801.76	2366935.60	Картометрический метод	7	Закрепление отсутствует
231	482883.39	2366978.12	482799.30	2366910.64	Картометрический метод	7	Закрепление отсутствует
232	482897.14	2367029.54	482789.45	2366895.88	Картометрический метод	7	Закрепление отсутствует
233	-	-	482792.98	2366888.48	Картометрический метод	7	Закрепление отсутствует
234	-	-	482804.22	2366893.41	Картометрический метод	7	Закрепление отсутствует
235	-	-	482816.52	2366892.01	Картометрический метод	7	Закрепление отсутствует
236	-	-	482829.19	2366898.34	Картометрический метод	7	Закрепление отсутствует
237	-	-	482829.18	2366920.84	Картометрический метод	7	Закрепление отсутствует
238	-	-	482834.10	2366961.62	Картометрический метод	7	Закрепление отсутствует
239	-	-	482843.95	2366989.30	Картометрический метод	7	Закрепление отсутствует
240	-	-	482863.55	2366989.55	Картометрический метод	7	Закрепление отсутствует
241	-	-	482878.56	2366983.48	Картометрический метод	7	Закрепление отсутствует
242	-	-	482878.32	2366988.84	Картометрический метод	7	Закрепление отсутствует
243	-	-	482883.74	2367021.29	Картометрический метод	7	Закрепление отсутствует
244	-	-	482886.24	2367032.35	Картометрический метод	7	Закрепление отсутствует
245	482838.35	2367044.61	482838.35	2367044.61	Картометрический метод	7	Закрепление отсутствует
246	482694.36	2367098.28	482694.36	2367098.28	Картометрический метод	7	Закрепление отсутствует
247	482671.33	2367110.46	482679.09	2367088.54	Картометрический метод	7	Закрепление отсутствует
248	482651.99	2367101.79	482651.99	2367101.79	Картометрический метод	7	Закрепление отсутствует
249	482629.49	2367102.26	482629.49	2367102.26	Картометрический метод	7	Закрепление отсутствует
250	482610.50	2367086.51	482610.50	2367086.51	Картометрический метод	7	Закрепление отсутствует
251	482591.34	2367044.02	482591.34	2367044.02	Картометрический метод	7	Закрепление отсутствует
252	482601.30	2367002.04	482609.42	2367036.08	Картометрический метод	7	Закрепление отсутствует
253	482612.82	2366915.82	482609.54	2367031.51	Картометрический метод	7	Закрепление отсутствует

Сведения о местоположении измененных (уточненных) границ объекта							
1. Система координат МСК 47 зона 2							
2. Сведения о характерных точках границ объекта							
Обозначение характерных точек границ	Существующие координаты, м		Измененные (уточненные) координаты, м		Метод определения координат характерной точки	Средняя квадратическая погрешность положения характерной точки (M), м	Описание обозначения точки на местности (при наличии)
	X	Y	X	Y			
254	482660.20	2366787.03	482602.08	2366949.31	Картометрический метод	7	Закрепление отсутствует
255	482684.80	2366762.85	482635.41	2366876.88	Картометрический метод	7	Закрепление отсутствует
256	482726.83	2366650.48	482671.82	2366786.37	Картометрический метод	7	Закрепление отсутствует
257	482770.41	2366578.20	482723.03	2366711.47	Картометрический метод	7	Закрепление отсутствует
258	482782.95	2366576.40	482732.65	2366677.21	Картометрический метод	7	Закрепление отсутствует
259	-	-	482712.26	2366670.29	Картометрический метод	7	Закрепление отсутствует
260	-	-	482735.19	2366633.70	Картометрический метод	7	Закрепление отсутствует
261	-	-	482755.47	2366608.59	Картометрический метод	7	Закрепление отсутствует
262	-	-	482767.48	2366602.37	Картометрический метод	7	Закрепление отсутствует
263	-	-	482769.67	2366615.51	Картометрический метод	7	Закрепление отсутствует
264	-	-	482778.44	2366622.08	Картометрический метод	7	Закрепление отсутствует
265	-	-	482779.68	2366632.09	Картометрический метод	7	Закрепление отсутствует
266	-	-	482783.96	2366661.27	Картометрический метод	7	Закрепление отсутствует
267	-	-	482773.69	2366731.29	Картометрический метод	7	Закрепление отсутствует
268	-	-	482773.98	2366765.44	Картометрический метод	7	Закрепление отсутствует
269	-	-	482770.71	2366765.17	Картометрический метод	7	Закрепление отсутствует
270	-	-	482759.26	2366766.23	Картометрический метод	7	Закрепление отсутствует
271	-	-	482761.12	2366771.95	Картометрический метод	7	Закрепление отсутствует
272	-	-	482770.32	2366771.20	Картометрический метод	7	Закрепление отсутствует
273	-	-	482774.04	2366771.53	Картометрический метод	7	Закрепление отсутствует
274	-	-	482774.36	2366808.09	Картометрический метод	7	Закрепление отсутствует
275	-	-	482768.36	2366864.94	Картометрический метод	7	Закрепление отсутствует
276	-	-	482775.73	2366890.95	Картометрический метод	7	Закрепление отсутствует
277	-	-	482769.41	2366921.88	Картометрический метод	7	Закрепление отсутствует
278	-	-	482771.88	2366946.86	Картометрический метод	7	Закрепление отсутствует
279	-	-	482768.36	2366964.08	Картометрический метод	7	Закрепление отсутствует
217	482799.57	2366585.41	482745.96	2366980.55	Картометрический метод	7	Закрепление отсутствует
							-
280	-	-	482290.47	2367318.81	Картометрический метод	7	Закрепление отсутствует
281	-	-	482306.44	2367315.05	Картометрический метод	7	Закрепление отсутствует
282	-	-	482319.69	2367315.54	Картометрический метод	7	Закрепление отсутствует
283	-	-	482381.30	2367269.21	Картометрический метод	7	Закрепление

Сведения о местоположении измененных (уточненных) границ объекта							
1. Система координат МСК 47 зона 2							
2. Сведения о характерных точках границ объекта							
Обозначение характерных точек границ	Существующие координаты, м		Измененные (уточненные) координаты, м		Метод определения координат характерной точки	Средняя квадратическая погрешность положения характерной точки (M _t), м	Описание обозначения точки на местности (при наличии)
	X	Y	X	Y			
					метод		отсутствует
284	-	-	482421.03	2367213.33	Картометрический метод	7	Закрепление отсутствует
285	-	-	482448.35	2367189.97	Картометрический метод	7	Закрепление отсутствует
286	-	-	482470.14	2367167.61	Картометрический метод	7	Закрепление отсутствует
287	-	-	482504.58	2367137.41	Картометрический метод	7	Закрепление отсутствует
288	-	-	482529.38	2367106.28	Картометрический метод	7	Закрепление отсутствует
289	-	-	482549.96	2367134.78	Картометрический метод	7	Закрепление отсутствует
290	-	-	482560.66	2367147.34	Картометрический метод	7	Закрепление отсутствует
291	-	-	482560.89	2367148.06	Картометрический метод	7	Закрепление отсутствует
292	-	-	482579.92	2367166.22	Картометрический метод	7	Закрепление отсутствует
293	-	-	482550.41	2367191.24	Картометрический метод	7	Закрепление отсутствует
294	-	-	482454.47	2367292.51	Картометрический метод	7	Закрепление отсутствует
295	-	-	482362.12	2367406.61	Картометрический метод	7	Закрепление отсутствует
296	-	-	482340.17	2367434.17	Картометрический метод	7	Закрепление отсутствует
297	-	-	482310.27	2367476.50	Картометрический метод	7	Закрепление отсутствует
298	-	-	482290.17	2367517.51	Картометрический метод	7	Закрепление отсутствует
299	-	-	482272.55	2367555.47	Картометрический метод	7	Закрепление отсутствует
300	-	-	482254.80	2367617.49	Картометрический метод	7	Закрепление отсутствует
301	-	-	482234.90	2367604.97	Картометрический метод	7	Закрепление отсутствует
302	-	-	482236.29	2367596.63	Картометрический метод	7	Закрепление отсутствует
303	-	-	482223.87	2367595.88	Картометрический метод	7	Закрепление отсутствует
304	-	-	482206.43	2367567.25	Картометрический метод	7	Закрепление отсутствует
305	-	-	482181.38	2367556.52	Картометрический метод	7	Закрепление отсутствует
306	-	-	482189.45	2367533.00	Картометрический метод	7	Закрепление отсутствует
307	-	-	482199.43	2367503.92	Картометрический метод	7	Закрепление отсутствует
308	-	-	482208.51	2367477.42	Картометрический метод	7	Закрепление отсутствует
309	-	-	482212.00	2367470.22	Картометрический метод	7	Закрепление отсутствует
310	-	-	482224.60	2367445.26	Картометрический метод	7	Закрепление отсутствует
311	-	-	482237.91	2367418.90	Картометрический метод	7	Закрепление отсутствует
312	-	-	482249.09	2367385.82	Картометрический метод	7	Закрепление отсутствует
313	-	-	482249.57	2367376.83	Картометрический метод	7	Закрепление отсутствует
314	-	-	482253.06	2367359.91	Картометрический	7	Закрепление

План границ объекта



Масштаб 1:12000

Используемые условные знаки и обозначения:

- 1 - характеристическая точка границы объекта
- уточняемая (изменяемая) часть границы объекта
- существующая часть границы объекта, сведения о которой содержатся в Едином государственном реестре недвижимости
- граница кадастрового квартала
- граница муниципального образования
- существующие границы земельного участка, имеющиеся в Едином государственном реестре недвижимости, сведения о которых достаточны для определения их местоположения
- :30 - обозначение земельного участка, сведения о котором содержатся в Едином государственном реестре недвижимости
- 47:10:0110001 - номер кадастрового квартала
- 1 - область и номер выносного листа

Подпись _____

Дата « ____ » _____ 20 ____ г.

Место для оттиска печати (при наличии) лица, составившего описание местоположения границ объекта

ОПИСАНИЕ МЕСТОПОЛОЖЕНИЯ ГРАНИЦ

Граница населенного пункта - поселок Рыбежно муниципального образования «Пашское сельское поселение»
Волховского муниципального района Ленинградской области (изменение местоположения)

(наименование объекта, местоположение границ которого описано (далее - объект))

Раздел 1

Сведения об объекте		
№ п/п	Характеристики объекта	Описание характеристик
1	2	3
1	Местоположение объекта	Ленинградская область, Волховский муниципальный район, Пашское сельское поселение, поселок Рыбежно
2	Площадь объекта ± величина погрешности определения площади ($P \pm \Delta P$), м ²	442182 ± 16292
3	Иные характеристики объекта	-

Раздел 2

Сведения о местоположении границ объекта					
1. Система координат МСК 47 зона 2					
2. Сведения о характерных точках границ объекта					
Обозначение характерных точек границ	Координаты, м		Метод определения координат характерной точки	Средняя квадратическая погрешность положения характерной точки (M _t), м	Описание обозначения точки на местности (при наличии)
	X	Y			
1	2	3	4	5	6
-	-	-	-	-	-
3. Сведения о характерных точках части (частей) границы объекта					
Обозначение характерных точек части границы	Координаты, м		Метод определения координат характерной точки	Средняя квадратическая погрешность положения характерной точки (M _t), м	Описание обозначения точки на местности (при наличии)
	X	Y			
1	2	3	4	5	6
-	-	-	-	-	-

Раздел 3

Сведения о местоположении измененных (уточненных) границ объекта							
1. Система координат МСК 47 зона 2							
2. Сведения о характерных точках границ объекта							
Обозначение характерных точек границ	Существующие координаты, м		Измененные (уточненные) координаты, м		Метод определения координат характерной точки	Средняя квадратическая погрешность положения характерной точки (M _t), м	Описание обозначения точки на местности (при наличии)
	X	Y	X	Y			
1	2	3	4	5	6	7	8
1	483513,94	2368306,30	483350,47	2368007,72	Картометрический метод	7	Закрепление отсутствует
2	483531,20	2368337,26	483342,36	2367968,81	Картометрический метод	7	Закрепление отсутствует
3	483525,48	2368366,51	483350,24	2367939,32	Картометрический метод	7	Закрепление отсутствует
4	483513,69	2368372,29	483352,99	2367938,21	Картометрический метод	7	Закрепление отсутствует
5	483499,89	2368378,85	483413,16	2367915,40	Картометрический метод	7	Закрепление отсутствует
6	483493,01	2368382,89	483428,68	2367910,85	Картометрический метод	7	Закрепление отсутствует
7	483489,20	2368385,37	483431,95	2367907,71	Картометрический метод	7	Закрепление отсутствует
8	483489,03	2368385,06	483434,23	2367915,38	Картометрический метод	7	Закрепление отсутствует

Сведения о местоположении измененных (уточненных) границ объекта							
1. Система координат МСК 47 зона 2							
2. Сведения о характерных точках границ объекта							
Обозначение характерных точек границ	Существующие координаты, м		Измененные (уточненные) координаты, м		Метод определения координат характерной точки	Средняя квадратическая погрешность положения характерной точки (M _t), м	Описание обозначения точки на местности (при наличии)
	X	Y	X	Y			
9	483462,77	2368400,24	483481,76	2368062,00	Картометрический метод	7	Закрепление отсутствует
10	483459,78	2368402,02	483481,85	2368066,23	Картометрический метод	7	Закрепление отсутствует
11	483467,81	2368423,21	483481,37	2368073,68	Картометрический метод	7	Закрепление отсутствует
12	483493,97	2368411,58	483478,64	2368081,53	Картометрический метод	7	Закрепление отсутствует
13	483502,37	2368409,01	483473,51	2368087,89	Картометрический метод	7	Закрепление отсутствует
14	483503,02	2368410,64	483468,21	2368093,76	Картометрический метод	7	Закрепление отсутствует
15	483510,39	2368407,70	483465,41	2368099,01	Картометрический метод	7	Закрепление отсутствует
16	483509,77	2368406,16	483464,27	2368105,85	Картометрический метод	7	Закрепление отсутствует
17	483536,20	2368396,02	483464,35	2368109,73	Картометрический метод	7	Закрепление отсутствует
18	483553,26	2368426,21	483457,05	2368120,39	Картометрический метод	7	Закрепление отсутствует
19	483559,49	2368469,19	483455,39	2368123,02	Картометрический метод	7	Закрепление отсутствует
20	483564,13	2368481,37	483452,88	2368124,47	Картометрический метод	7	Закрепление отсутствует
21	483579,79	2368514,31	483448,85	2368125,82	Картометрический метод	7	Закрепление отсутствует
22	483654,79	2368640,87	483444,25	2368128,28	Картометрический метод	7	Закрепление отсутствует
23	483674,05	2368665,06	483441,68	2368130,46	Картометрический метод	7	Закрепление отсутствует
24	483683,01	2368672,97	483399,95	2368151,16	Картометрический метод	7	Закрепление отсутствует
1	483513,94	2368306,30	483350,47	2368007,72	Картометрический метод	7	Закрепление отсутствует
							-
25	483428,68	2367910,85	483462,03	2369029,32	Картометрический метод	7	Закрепление отсутствует
26	483437,50	2367948,34	483359,83	2369180,89	Картометрический метод	7	Закрепление отсутствует
27	483443,70	2367961,44	483346,92	2369171,93	Картометрический метод	7	Закрепление отсутствует
28	483453,63	2367983,92	483321,49	2369221,65	Картометрический метод	7	Закрепление отсутствует
29	483472,81	2368040,61	483309,43	2369247,89	Картометрический метод	7	Закрепление отсутствует
30	483476,05	2368067,18	483277,89	2369225,08	Картометрический метод	7	Закрепление отсутствует
31	483503,29	2368130,44	483275,77	2369232,42	Картометрический метод	7	Закрепление отсутствует
32	483522,79	2368203,61	483259,50	2369219,82	Картометрический метод	7	Закрепление отсутствует
33	483477,63	2368218,25	483295,79	2369110,34	Картометрический метод	7	Закрепление отсутствует
34	483458,01	2368150,00	483246,45	2369095,30	Картометрический метод	7	Закрепление отсутствует
35	483448,85	2368125,82	483258,96	2369007,30	Картометрический метод	7	Закрепление отсутствует
36	483444,25	2368128,28	483263,04	2368924,88	Картометрический метод	7	Закрепление отсутствует
37	483441,68	2368130,46	483259,67	2368820,70	Картометрический метод	7	Закрепление отсутствует
38	483399,95	2368151,16	483248,68	2368729,12	Картометрический метод	7	Закрепление

Сведения о местоположении измененных (уточненных) границ объекта

1. Система координат МСК 47 зона 2

2. Сведения о характерных точках границ объекта

Обозначение характерных точек границ	Существующие координаты, м		Измененные (уточненные) координаты, м		Метод определения координат характерной точки	Средняя квадратическая погрешность положения характерной точки (M _t), м	Описание обозначения точки на местности (при наличии)
	X	Y	X	Y			
					метод		отсутствует
39	483350,47	2368007,72	483238,42	2368675,76	Картометрический метод	7	Закрепление отсутствует
40	483342,35	2367968,81	483214,41	2368612,15	Картометрический метод	7	Закрепление отсутствует
41	483352,99	2367938,21	483186,21	2368543,48	Картометрический метод	7	Закрепление отсутствует
42	483413,16	2367915,40	483157,89	2368484,21	Картометрический метод	7	Закрепление отсутствует
43	-	-	483187,87	2368420,46	Картометрический метод	7	Закрепление отсутствует
44	-	-	483162,73	2368357,36	Картометрический метод	7	Закрепление отсутствует
45	-	-	483129,40	2368292,66	Картометрический метод	7	Закрепление отсутствует
46	-	-	483146,78	2368277,04	Картометрический метод	7	Закрепление отсутствует
47	-	-	483153,53	2368269,50	Картометрический метод	7	Закрепление отсутствует
48	-	-	483167,36	2368250,93	Картометрический метод	7	Закрепление отсутствует
49	-	-	483171,13	2368245,41	Картометрический метод	7	Закрепление отсутствует
50	-	-	483178,86	2368238,92	Картометрический метод	7	Закрепление отсутствует
51	-	-	483188,99	2368235,30	Картометрический метод	7	Закрепление отсутствует
52	-	-	483209,70	2368277,33	Картометрический метод	7	Закрепление отсутствует
53	-	-	483222,52	2368308,55	Картометрический метод	7	Закрепление отсутствует
54	-	-	483232,87	2368338,85	Картометрический метод	7	Закрепление отсутствует
55	-	-	483238,42	2368354,05	Картометрический метод	7	Закрепление отсутствует
56	-	-	483242,29	2368367,02	Картометрический метод	7	Закрепление отсутствует
57	-	-	483245,25	2368381,94	Картометрический метод	7	Закрепление отсутствует
58	-	-	483244,27	2368416,12	Картометрический метод	7	Закрепление отсутствует
59	-	-	483250,73	2368439,32	Картометрический метод	7	Закрепление отсутствует
60	-	-	483279,80	2368435,82	Картометрический метод	7	Закрепление отсутствует
61	-	-	483275,30	2368396,21	Картометрический метод	7	Закрепление отсутствует
62	-	-	483266,80	2368360,60	Картометрический метод	7	Закрепление отсутствует
63	-	-	483265,28	2368350,61	Картометрический метод	7	Закрепление отсутствует
64	-	-	483260,67	2368309,80	Картометрический метод	7	Закрепление отсутствует
65	-	-	483268,67	2368305,52	Картометрический метод	7	Закрепление отсутствует
66	-	-	483304,32	2368296,32	Картометрический метод	7	Закрепление отсутствует
67	-	-	483303,72	2368294,21	Картометрический метод	7	Закрепление отсутствует
68	-	-	483309,48	2368292,58	Картометрический метод	7	Закрепление отсутствует
69	-	-	483313,75	2368291,91	Картометрический	7	Закрепление

Сведения о местоположении измененных (уточненных) границ объекта

1. Система координат МСК 47 зона 2

2. Сведения о характерных точках границ объекта

Обозначение характерных точек границ	Существующие координаты, м		Измененные (уточненные) координаты, м		Метод определения координат характерной точки	Средняя квадратическая погрешность положения характерной точки (M _t), м	Описание обозначения точки на местности (при наличии)
	X	Y	X	Y			
					метод		отсутствует
70	-	-	483333,74	2368290,78	Картометрический метод	7	Закрепление отсутствует
71	-	-	483335,07	2368297,99	Картометрический метод	7	Закрепление отсутствует
72	-	-	483336,08	2368308,76	Картометрический метод	7	Закрепление отсутствует
73	-	-	483337,14	2368321,78	Картометрический метод	7	Закрепление отсутствует
74	-	-	483383,95	2368317,44	Картометрический метод	7	Закрепление отсутствует
75	-	-	483390,61	2368392,14	Картометрический метод	7	Закрепление отсутствует
76	-	-	483352,75	2368395,55	Картометрический метод	7	Закрепление отсутствует
77	-	-	483348,29	2368395,62	Картометрический метод	7	Закрепление отсутствует
78	-	-	483352,27	2368449,91	Картометрический метод	7	Закрепление отсутствует
79	-	-	483402,00	2368433,58	Картометрический метод	7	Закрепление отсутствует
80	-	-	483444,54	2368416,65	Картометрический метод	7	Закрепление отсутствует
81	-	-	483455,61	2368410,58	Картометрический метод	7	Закрепление отсутствует
82	-	-	483458,88	2368401,73	Картометрический метод	7	Закрепление отсутствует
83	-	-	483449,61	2368381,74	Картометрический метод	7	Закрепление отсутствует
84	-	-	483436,13	2368400,21	Картометрический метод	7	Закрепление отсутствует
85	-	-	483424,58	2368392,00	Картометрический метод	7	Закрепление отсутствует
86	-	-	483405,82	2368375,48	Картометрический метод	7	Закрепление отсутствует
87	-	-	483398,44	2368353,29	Картометрический метод	7	Закрепление отсутствует
88	-	-	483411,26	2368348,12	Картометрический метод	7	Закрепление отсутствует
89	-	-	483402,14	2368320,55	Картометрический метод	7	Закрепление отсутствует
90	-	-	483415,30	2368315,30	Картометрический метод	7	Закрепление отсутствует
91	-	-	483426,00	2368344,80	Картометрический метод	7	Закрепление отсутствует
92	-	-	483455,69	2368330,77	Картометрический метод	7	Закрепление отсутствует
93	-	-	483485,87	2368319,16	Картометрический метод	7	Закрепление отсутствует
94	-	-	483513,94	2368306,30	Картометрический метод	7	Закрепление отсутствует
95	-	-	483531,20	2368337,26	Картометрический метод	7	Закрепление отсутствует
96	-	-	483539,51	2368378,31	Картометрический метод	7	Закрепление отсутствует
97	-	-	483546,98	2368407,93	Картометрический метод	7	Закрепление отсутствует
98	-	-	483553,26	2368426,21	Картометрический метод	7	Закрепление отсутствует
99	-	-	483559,49	2368469,19	Картометрический метод	7	Закрепление отсутствует
100	-	-	483564,13	2368481,37	Картометрический	7	Закрепление

Сведения о местоположении измененных (уточненных) границ объекта

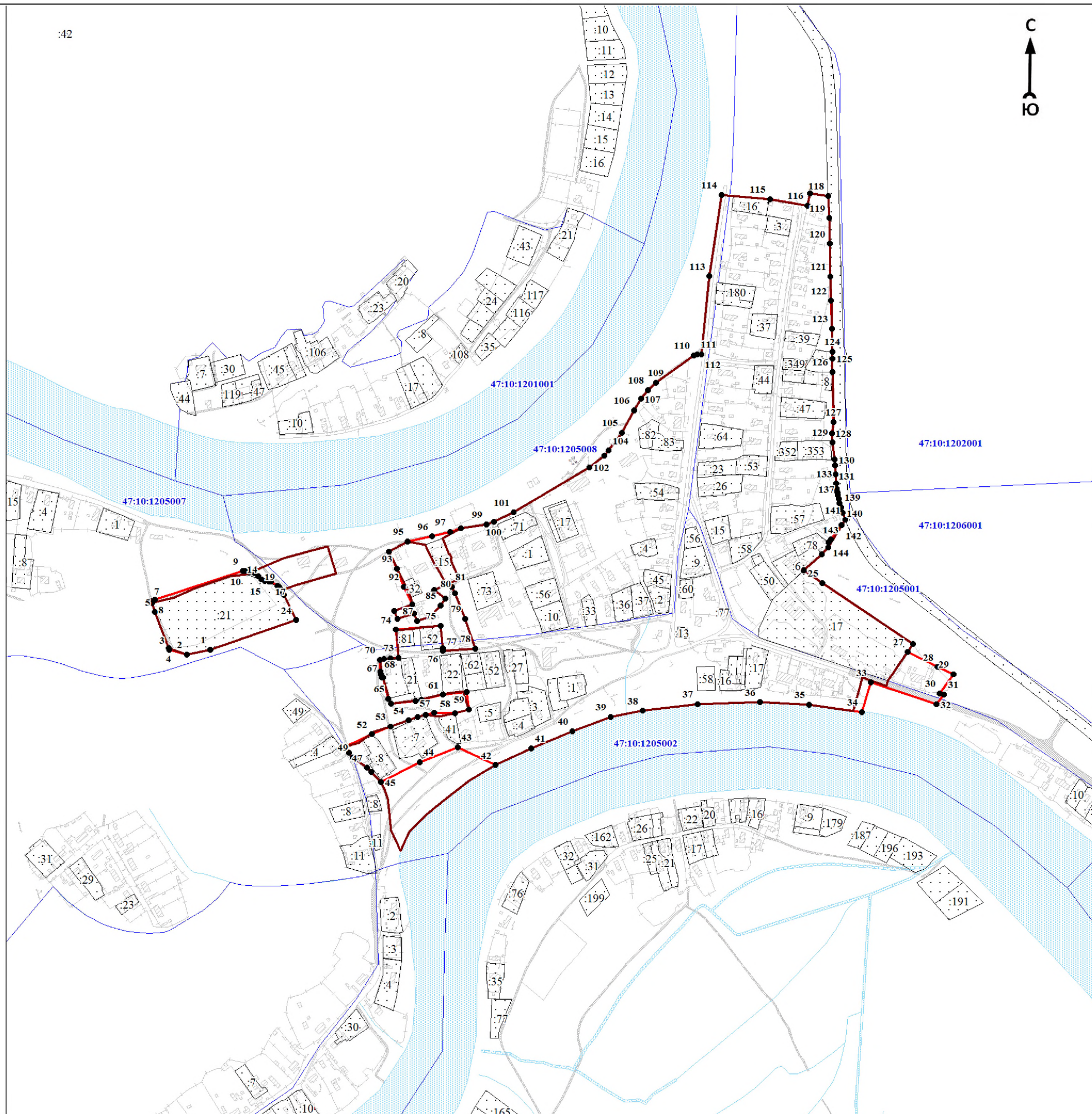
1. Система координат МСК 47 зона 2

2. Сведения о характерных точках границ объекта

Обозначение характерных точек границ	Существующие координаты, м		Измененные (уточненные) координаты, м		Метод определения координат характерной точки	Средняя квадратическая погрешность положения характерной точки (M _t), м	Описание обозначения точки на местности (при наличии)
	X	Y	X	Y			
					метод		отсутствует
101	-	-	483579,79	2368514,31	Картометрический метод	7	Закрепление отсутствует
102	-	-	483654,79	2368640,87	Картометрический метод	7	Закрепление отсутствует
103	-	-	483674,05	2368665,06	Картометрический метод	7	Закрепление отсутствует
104	-	-	483683,01	2368672,97	Картометрический метод	7	Закрепление отсутствует
105	-	-	483712,56	2368695,02	Картометрический метод	7	Закрепление отсутствует
106	-	-	483750,26	2368715,20	Картометрический метод	7	Закрепление отсутствует
107	-	-	483769,00	2368726,71	Картометрический метод	7	Закрепление отсутствует
108	-	-	483783,80	2368738,51	Картометрический метод	7	Закрепление отсутствует
109	-	-	483796,23	2368751,43	Картометрический метод	7	Закрепление отсутствует
110	-	-	483841,69	2368814,95	Картометрический метод	7	Закрепление отсутствует
111	-	-	483843,61	2368819,87	Картометрический метод	7	Закрепление отсутствует
112	-	-	483843,61	2368827,23	Картометрический метод	7	Закрепление отсутствует
113	-	-	483973,94	2368840,86	Картометрический метод	7	Закрепление отсутствует
114	-	-	484109,64	2368861,07	Картометрический метод	7	Закрепление отсутствует
115	-	-	484102,31	2368941,81	Картометрический метод	7	Закрепление отсутствует
116	-	-	484091,78	2369004,58	Картометрический метод	7	Закрепление отсутствует
117	-	-	484112,25	2369008,61	Картометрический метод	7	Закрепление отсутствует
118	-	-	484107,85	2369039,12	Картометрический метод	7	Закрепление отсутствует
119	-	-	484070,53	2369040,94	Картометрический метод	7	Закрепление отсутствует
120	-	-	484027,85	2369041,72	Картометрический метод	7	Закрепление отсутствует
121	-	-	483973,09	2369042,80	Картометрический метод	7	Закрепление отсутствует
122	-	-	483932,94	2369043,93	Картометрический метод	7	Закрепление отсутствует
123	-	-	483886,19	2369045,65	Картометрический метод	7	Закрепление отсутствует
124	-	-	483848,05	2369046,29	Картометрический метод	7	Закрепление отсутствует
125	-	-	483836,11	2369046,49	Картометрический метод	7	Закрепление отсутствует
126	-	-	483813,85	2369046,07	Картометрический метод	7	Закрепление отсутствует
127	-	-	483730,41	2369048,37	Картометрический метод	7	Закрепление отсутствует
128	-	-	483711,78	2369044,87	Картометрический метод	7	Закрепление отсутствует
129	-	-	483696,62	2369046,01	Картометрический метод	7	Закрепление отсутствует
130	-	-	483667,68	2369049,89	Картометрический метод	7	Закрепление отсутствует
131	-	-	483657,98	2369050,49	Картометрический	7	Закрепление

План границ объекта

:42



Масштаб 1:7000

Используемые условные знаки и обозначения:

- 1 - характерная точка границы объекта
- уточняемая (изменяемая) часть границы объекта
- существующая часть границы объекта, сведения о которой содержатся в Едином государственном реестре недвижимости
- граница кадастрового квартала
- граница муниципального образования
- существующие границы земельного участка, имеющиеся в Едином государственном реестре недвижимости, сведения о которых достаточны для определения их местоположения
- :30 - обозначение земельного участка, сведения о котором содержатся в Едином государственном реестре недвижимости
- 47:10:0110001 - номер кадастрового квартала
- 1 - область и номер выносного листа

Подпись _____

Дата « ____ » _____ 20__ г.

Место для оттиска печати (при наличии) лица, составившего описание местоположения границ объекта

ОПИСАНИЕ МЕСТОПОЛОЖЕНИЯ ГРАНИЦ

Граница населенного пункта - деревня Рязановщина муниципального образования «Пашское сельское поселение»
Волховского муниципального района Ленинградской области (изменение местоположения)

(наименование объекта, местоположение границ которого описано (далее - объект))

Раздел 1

Сведения об объекте		
№ п/п	Характеристики объекта	Описание характеристик
1	2	3
1	Местоположение объекта	Ленинградская область, Волховский муниципальный район, Пашское сельское поселение, деревня Рязановщина
2	Площадь объекта ± величина погрешности определения площади ($P \pm \Delta P$), м ²	194029 ± 10792
3	Иные характеристики объекта	-

Раздел 2

Сведения о местоположении границ объекта					
1. Система координат МСК 47 зона 2					
2. Сведения о характерных точках границ объекта					
Обозначение характерных точек границ	Координаты, м		Метод определения координат характерной точки	Средняя квадратическая погрешность положения характерной точки (Mt), м	Описание обозначения точки на местности (при наличии)
	X	Y			
1	2	3	4	5	6
-	-	-	-	-	-
3. Сведения о характерных точках части (частей) границы объекта					
Обозначение характерных точек части границы	Координаты, м		Метод определения координат характерной точки	Средняя квадратическая погрешность положения характерной точки (Mt), м	Описание обозначения точки на местности (при наличии)
	X	Y			
1	2	3	4	5	6
-	-	-	-	-	-

Раздел 3

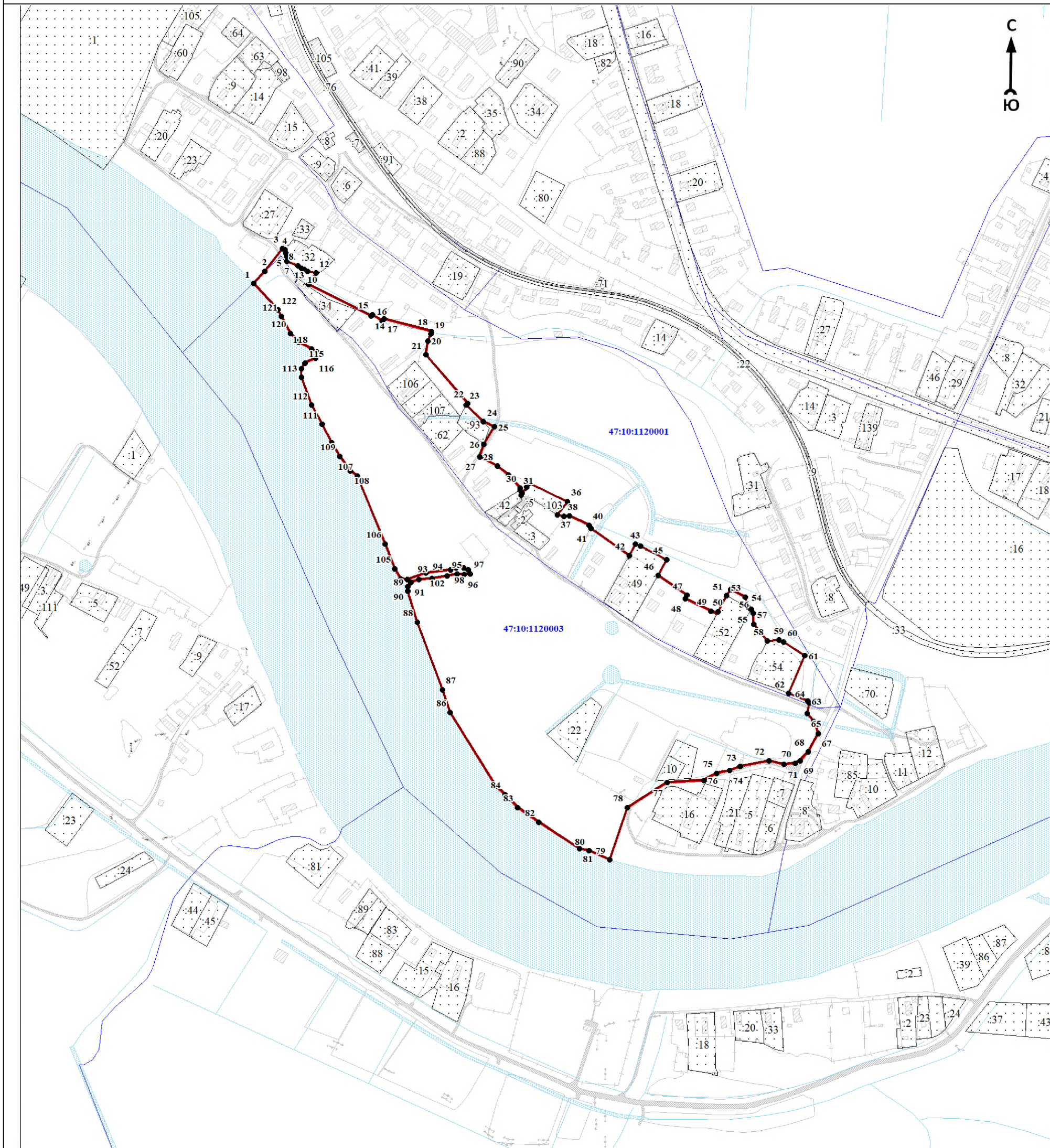
Сведения о местоположении измененных (уточненных) границ объекта							
1. Система координат МСК 47 зона 2							
2. Сведения о характерных точках границ объекта							
Обозначение характерных точек границ	Существующие координаты, м		Измененные (уточненные) координаты, м		Метод определения координат характерной точки	Средняя квадратическая погрешность положения характерной точки (Mt), м	Описание обозначения точки на местности (при наличии)
	X	Y	X	Y			
1	2	3	4	5	6	7	8
1	487788,25	2365069,17	487787,36	2365069,30	Картометрический метод	7	Закрепление отсутствует
2	487803,77	2365083,03	487802,88	2365083,16	Картометрический метод	7	Закрепление отсутствует
3	487831,78	2365105,54	487831,78	2365105,54	Картометрический метод	7	Закрепление отсутствует
4	487830,02	2365108,80	487830,02	2365108,80	Картометрический метод	7	Закрепление отсутствует
5	487825,84	2365109,53	487825,84	2365109,53	Картометрический метод	7	Закрепление отсутствует
6	487822,00	2365110,38	487822,00	2365110,38	Картометрический метод	7	Закрепление отсутствует
7	487815,68	2365110,93	487815,68	2365110,93	Картометрический метод	7	Закрепление отсутствует
8	487809,96	2365124,95	487809,96	2365124,95	Картометрический метод	7	Закрепление отсутствует

Сведения о местоположении измененных (уточненных) границ объекта							
1. Система координат МСК 47 зона 2							
2. Сведения о характерных точках границ объекта							
Обозначение характерных точек границ	Существующие координаты, м		Измененные (уточненные) координаты, м		Метод определения координат характерной точки	Средняя квадратическая погрешность положения характерной точки (M _t), м	Описание обозначения точки на местности (при наличии)
	X	Y	X	Y			
9	487806,95	2365129,27	487806,95	2365129,27	Картометрический метод	7	Закрепление отсутствует
10	487805,18	2365132,60	487805,18	2365132,60	Картометрический метод	7	Закрепление отсутствует
11	487802,84	2365137,46	487802,84	2365137,46	Картометрический метод	7	Закрепление отсутствует
12	487801,10	2365147,74	487800,94	2365147,81	Картометрический метод	7	Закрепление отсутствует
13	487787,32	2365138,22	487786,42	2365138,35	Картометрический метод	7	Закрепление отсутствует
14	487747,90	2365217,35	487747,00	2365217,47	Картометрический метод	7	Закрепление отсутствует
15	487749,13	2365218,72	487748,24	2365218,85	Картометрический метод	7	Закрепление отсутствует
16	487741,62	2365231,30	487740,72	2365231,42	Картометрический метод	7	Закрепление отсутствует
17	487744,07	2365233,45	487743,17	2365233,57	Картометрический метод	7	Закрепление отсутствует
18	487728,43	2365293,62	487727,53	2365293,74	Картометрический метод	7	Закрепление отсутствует
19	487724,81	2365292,71	487723,91	2365292,83	Картометрический метод	7	Закрепление отсутствует
20	487716,31	2365288,70	487715,41	2365288,82	Картометрический метод	7	Закрепление отсутствует
21	487698,65	2365286,10	487697,75	2365286,22	Картометрический метод	7	Закрепление отсутствует
22	487637,53	2365339,41	487636,63	2365339,52	Картометрический метод	7	Закрепление отсутствует
23	487634,48	2365337,09	487634,48	2365337,09	Картометрический метод	7	Закрепление отсутствует
24	487614,37	2365358,94	487613,47	2365359,06	Картометрический метод	7	Закрепление отсутствует
25	487608,08	2365372,80	487607,18	2365372,90	Картометрический метод	7	Закрепление отсутствует
26	487585,87	2365359,39	487584,98	2365359,49	Картометрический метод	7	Закрепление отсутствует
27	487570,04	2365354,06	487569,14	2365354,16	Картометрический метод	7	Закрепление отсутствует
28	487558,34	2365376,33	487557,44	2365376,43	Картометрический метод	7	Закрепление отсутствует
29	487547,26	2365390,59	487546,36	2365390,69	Картометрический метод	7	Закрепление отсутствует
30	487530,69	2365405,43	487529,79	2365405,52	Картометрический метод	7	Закрепление отсутствует
31	487527,28	2365405,03	487527,28	2365405,03	Картометрический метод	7	Закрепление отсутствует
32	487521,56	2365406,33	487520,66	2365406,43	Картометрический метод	7	Закрепление отсутствует
33	487523,39	2365407,93	487523,39	2365407,93	Картометрический метод	7	Закрепление отсутствует
34	487530,91	2365413,58	487530,91	2365413,58	Картометрический метод	7	Закрепление отсутствует
35	487536,03	2365416,56	487536,03	2365416,56	Картометрический метод	7	Закрепление отсутствует
36	487512,49	2365465,04	487512,49	2365465,04	Картометрический метод	7	Закрепление отсутствует
37	487496,10	2365452,20	487496,10	2365452,20	Картометрический метод	7	Закрепление отсутствует
38	487494,99	2365460,75	487494,08	2365460,85	Картометрический метод	7	Закрепление отсутствует
39	487495,34	2365467,76	487494,44	2365467,85	Картометрический метод	7	Закрепление отсутствует

Сведения о местоположении измененных (уточненных) границ объекта							
1. Система координат МСК 47 зона 2							
2. Сведения о характерных точках границ объекта							
Обозначение характерных точек границ	Существующие координаты, м		Измененные (уточненные) координаты, м		Метод определения координат характерной точки	Средняя квадратическая погрешность положения характерной точки (Мт), м	Описание обозначения точки на местности (при наличии)
	X	Y	X	Y			
40	487483,70	2365492,42	487482,80	2365492,52	Картометрический метод	7	Закрепление отсутствует
41	487479,55	2365494,52	487478,64	2365494,61	Картометрический метод	7	Закрепление отсутствует
42	487445,38	2365543,39	487444,72	2365543,09	Картометрический метод	7	Закрепление отсутствует
43	487459,01	2365550,98	487459,01	2365550,98	Картометрический метод	7	Закрепление отсутствует
44	487456,82	2365557,26	487456,82	2365557,26	Картометрический метод	7	Закрепление отсутствует
45	487439,68	2365590,41	487439,68	2365590,41	Картометрический метод	7	Закрепление отсутствует
46	487420,19	2365579,49	487419,57	2365579,13	Картометрический метод	7	Закрепление отсутствует
47	487395,77	2365615,35	487394,86	2365615,43	Картометрический метод	7	Закрепление отсутствует
48	487391,32	2365613,65	487390,42	2365613,73	Картометрический метод	7	Закрепление отсутствует
49	487375,65	2365645,82	487374,74	2365645,90	Картометрический метод	7	Закрепление отсутствует
50	487370,56	2365652,80	487374,18	2365654,85	Картометрический метод	7	Закрепление отсутствует
51	487394,19	2365666,02	487394,19	2365666,02	Картометрический метод	7	Закрепление отсутствует
52	487402,58	2365670,76	487401,67	2365670,85	Картометрический метод	7	Закрепление отсутствует
53	487393,39	2365688,98	487392,48	2365689,06	Картометрический метод	7	Закрепление отсутствует
54	487380,96	2365692,67	487380,05	2365692,74	Картометрический метод	7	Закрепление отсутствует
55	487376,91	2365697,03	487376,91	2365697,03	Картометрический метод	7	Закрепление отсутствует
56	487372,81	2365699,26	487371,90	2365699,33	Картометрический метод	7	Закрепление отсутствует
57	487359,22	2365699,77	487358,31	2365699,84	Картометрический метод	7	Закрепление отсутствует
58	487336,87	2365717,37	487336,87	2365717,37	Картометрический метод	7	Закрепление отсутствует
59	487338,17	2365732,14	487338,17	2365732,14	Картометрический метод	7	Закрепление отсутствует
60	487335,78	2365737,83	487335,78	2365737,83	Картометрический метод	7	Закрепление отсутствует
61	487318,57	2365764,41	487318,57	2365764,41	Картометрический метод	7	Закрепление отсутствует
62	487270,84	2365744,20	487270,84	2365744,20	Картометрический метод	7	Закрепление отсутствует
63	487262,13	2365768,10	487261,22	2365768,17	Картометрический метод	7	Закрепление отсутствует
64	487259,77	2365769,76	487258,86	2365769,82	Картометрический метод	7	Закрепление отсутствует
65	487246,32	2365767,66	487245,41	2365767,73	Картометрический метод	7	Закрепление отсутствует
66	487236,30	2365775,49	487235,38	2365775,56	Картометрический метод	7	Закрепление отсутствует
67	487221,42	2365781,24	487220,51	2365781,30	Картометрический метод	7	Закрепление отсутствует
68	487198,52	2365768,75	487197,61	2365768,81	Картометрический метод	7	Закрепление отсутствует
69	487187,08	2365758,21	487186,17	2365758,27	Картометрический метод	7	Закрепление отсутствует
70	487183,74	2365752,28	487182,84	2365752,34	Картометрический метод	7	Закрепление отсутствует

Сведения о местоположении измененных (уточненных) границ объекта							
1. Система координат МСК 47 зона 2							
2. Сведения о характерных точках границ объекта							
Обозначение характерных точек границ	Существующие координаты, м		Измененные (уточненные) координаты, м		Метод определения координат характерной точки	Средняя квадратическая погрешность положения характерной точки (M _t), м	Описание обозначения точки на местности (при наличии)
	X	Y	X	Y			
71	487182,22	2365738,31	487181,32	2365738,37	Картометрический метод	7	Закрепление отсутствует
72	487186,79	2365718,99	487185,88	2365719,06	Картометрический метод	7	Закрепление отсутствует
73	487179,77	2365683,14	487178,86	2365683,21	Картометрический метод	7	Закрепление отсутствует
74	487174,46	2365669,36	487173,55	2365669,42	Картометрический метод	7	Закрепление отсутствует
75	487171,08	2365653,23	487170,18	2365653,29	Картометрический метод	7	Закрепление отсутствует
76	487162,32	2365637,22	487161,42	2365637,28	Картометрический метод	7	Закрепление отсутствует
77	487159,45	2365590,47	487158,55	2365590,53	Картометрический метод	7	Закрепление отсутствует
78	487127,70	2365540,57	487126,81	2365540,63	Картометрический метод	7	Закрепление отсутствует
79	487061,97	2365518,16	487061,08	2365518,22	Картометрический метод	7	Закрепление отсутствует
80	487073,54	2365492,16	487072,65	2365492,23	Картометрический метод	7	Закрепление отсутствует
81	487076,16	2365479,90	487075,28	2365479,96	Картометрический метод	7	Закрепление отсутствует
82	487109,52	2365428,92	487108,63	2365428,99	Картометрический метод	7	Закрепление отсутствует
83	487127,91	2365401,89	487127,02	2365401,96	Картометрический метод	7	Закрепление отсутствует
84	487144,36	2365386,11	487143,47	2365386,18	Картометрический метод	7	Закрепление отсутствует
85	487154,71	2365374,87	487153,82	2365374,94	Картометрический метод	7	Закрепление отсутствует
86	487247,82	2365316,93	487246,94	2365317,01	Картометрический метод	7	Закрепление отсутствует
87	487276,41	2365307,27	487275,53	2365307,35	Картометрический метод	7	Закрепление отсутствует
88	487361,72	2365275,32	487360,84	2365275,41	Картометрический метод	7	Закрепление отсутствует
89	487400,66	2365263,22	487399,78	2365263,32	Картометрический метод	7	Закрепление отсутствует
90	487406,37	2365263,39	487405,48	2365263,49	Картометрический метод	7	Закрепление отсутствует
91	487411,96	2365267,37	487411,08	2365267,46	Картометрический метод	7	Закрепление отсутствует
92	487415,60	2365277,69	487414,71	2365277,79	Картометрический метод	7	Закрепление отсутствует
93	487416,87	2365293,86	487415,98	2365293,96	Картометрический метод	7	Закрепление отсутствует
94	487420,00	2365312,90	487419,11	2365313,00	Картометрический метод	7	Закрепление отсутствует
95	487422,29	2365325,46	487421,40	2365325,55	Картометрический метод	7	Закрепление отсутствует
96	487421,61	2365334,97	487420,71	2365335,07	Картометрический метод	7	Закрепление отсутствует
97	487422,77	2365342,45	487421,88	2365342,55	Картометрический метод	7	Закрепление отсутствует
98	487427,32	2365340,05	487426,43	2365340,14	Картометрический метод	7	Закрепление отсутствует
99	487430,39	2365333,78	487429,49	2365333,87	Картометрический метод	7	Закрепление отсутствует
100	487430,36	2365324,27	487429,47	2365324,37	Картометрический метод	7	Закрепление отсутствует
101	487427,50	2365317,34	487426,62	2365317,43	Картометрический метод	7	Закрепление отсутствует

План границ объекта



Масштаб 1:5000

Используемые условные знаки и обозначения:

	1	- характерная точка границы объекта
		- уточняемая (изменяемая) часть границы объекта
		- существующая часть границы объекта, сведения о которой содержатся в Едином государственном реестре недвижимости
		- граница кадастрового квартала
		- граница муниципального образования
		- существующие границы земельного участка, имеющиеся в Едином государственном реестре недвижимости, сведения о которых достаточны для определения их местоположения
	30	- обозначение земельного участка, сведения о котором содержатся в Едином государственном реестре недвижимости
	47:10:0110001	- номер кадастрового квартала
	1	- область и номер выносного листа

Подпись _____

Дата « » 20 г.

Место для оттиска печати (при наличии) лица, составившего описание местоположения границ объекта

ОПИСАНИЕ МЕСТОПОЛОЖЕНИЯ ГРАНИЦ

Граница населенного пункта - деревня Смелково муниципального образования «Пашское сельское поселение»
Волховского муниципального района Ленинградской области (изменение местоположения)

(наименование объекта, местоположение границ которого описано (далее - объект))

Раздел 1

Сведения об объекте		
№ п/п	Характеристики объекта	Описание характеристик
1	2	3
1	Местоположение объекта	Ленинградская область, Волховский муниципальный район, Пашское сельское поселение, деревня Смелково
2	Площадь объекта ± величина погрешности определения площади ($P \pm \Delta P$), м ²	139174 ± 9140
3	Иные характеристики объекта	-

Раздел 2

Сведения о местоположении границ объекта					
1. Система координат МСК 47 зона 2					
2. Сведения о характерных точках границ объекта					
Обозначение характерных точек границ	Координаты, м		Метод определения координат характерной точки	Средняя квадратическая погрешность положения характерной точки (Mt), м	Описание обозначения точки на местности (при наличии)
	X	Y			
1	2	3	4	5	6
-	-	-	-	-	-
3. Сведения о характерных точках части (частей) границы объекта					
Обозначение характерных точек части границы	Координаты, м		Метод определения координат характерной точки	Средняя квадратическая погрешность положения характерной точки (Mt), м	Описание обозначения точки на местности (при наличии)
	X	Y			
1	2	3	4	5	6
-	-	-	-	-	-

Раздел 3

Сведения о местоположении измененных (уточненных) границ объекта							
1. Система координат МСК 47 зона 2							
2. Сведения о характерных точках границ объекта							
Обозначение характерных точек границ	Существующие координаты, м		Измененные (уточненные) координаты, м		Метод определения координат характерной точки	Средняя квадратическая погрешность положения характерной точки (Mt), м	Описание обозначения точки на местности (при наличии)
	X	Y	X	Y			
1	2	3	4	5	6	7	8
1	478128,74	2373537,81	478128,74	2373537,81	Картометрический метод	7	Закрепление отсутствует
2	478127,05	2373541,18	478127,05	2373541,18	Картометрический метод	7	Закрепление отсутствует
3	478123,65	2373548,67	478123,65	2373548,67	Картометрический метод	7	Закрепление отсутствует
4	478093,19	2373605,63	478093,19	2373605,63	Картометрический метод	7	Закрепление отсутствует
5	478068,23	2373623,29	478068,23	2373623,29	Картометрический метод	7	Закрепление отсутствует
6	478036,75	2373598,73	478036,75	2373598,73	Картометрический метод	7	Закрепление отсутствует
7	478020,80	2373580,54	478020,80	2373580,54	Картометрический метод	7	Закрепление отсутствует
8	478016,91	2373570,75	478016,91	2373570,75	Картометрический метод	7	Закрепление отсутствует

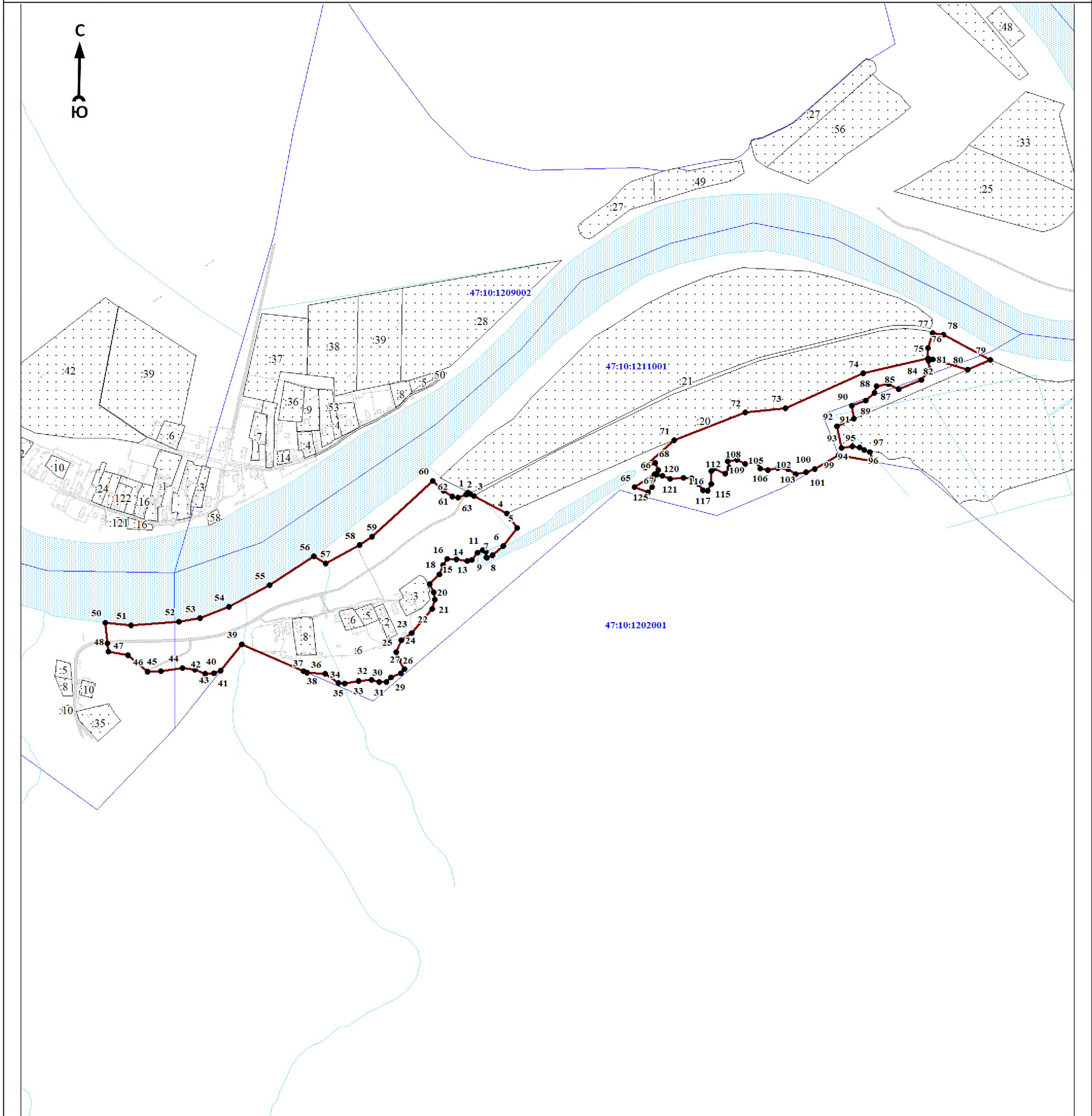
Сведения о местоположении измененных (уточненных) границ объекта							
1. Система координат МСК 47 зона 2							
2. Сведения о характерных точках границ объекта							
Обозначение характерных точек границ	Существующие координаты, м		Измененные (уточненные) координаты, м		Метод определения координат характерной точки	Средняя квадратическая погрешность положения характерной точки (Мт), м	Описание обозначения точки на местности (при наличии)
	X	Y	X	Y			
9	478017,79	2373569,62	478017,79	2373569,62	Картометрический метод	7	Закрепление отсутствует
10	478026,91	2373568,76	478026,91	2373568,76	Картометрический метод	7	Закрепление отсутствует
11	478030,23	2373563,63	478030,23	2373563,63	Картометрический метод	7	Закрепление отсутствует
12	478025,94	2373554,41	478025,94	2373554,41	Картометрический метод	7	Закрепление отсутствует
13	478013,14	2373544,91	478013,14	2373544,91	Картометрический метод	7	Закрепление отсутствует
14	478011,18	2373536,96	478011,18	2373536,96	Картометрический метод	7	Закрепление отсутствует
15	478014,18	2373518,44	478014,18	2373518,44	Картометрический метод	7	Закрепление отсутствует
16	478014,47	2373502,28	478014,47	2373502,28	Картометрический метод	7	Закрепление отсутствует
17	478003,86	2373495,01	478003,86	2373495,01	Картометрический метод	7	Закрепление отсутствует
18	477988,21	2373489,16	477988,21	2373489,16	Картометрический метод	7	Закрепление отсутствует
19	477971,65	2373471,58	477971,65	2373471,58	Картометрический метод	7	Закрепление отсутствует
20	477957,12	2373478,67	477957,12	2373478,67	Картометрический метод	7	Закрепление отсутствует
21	477944,93	2373480,84	477944,93	2373480,84	Картометрический метод	7	Закрепление отсутствует
22	477928,47	2373476,17	477928,47	2373476,17	Картометрический метод	7	Закрепление отсутствует
23	477886,62	2373440,82	477886,62	2373440,82	Картометрический метод	7	Закрепление отсутствует
24	477874,37	2373423,14	477874,37	2373423,14	Картометрический метод	7	Закрепление отсутствует
25	477853,80	2373414,38	477853,80	2373414,38	Картометрический метод	7	Закрепление отсутствует
26	477840,45	2373418,84	477840,45	2373418,84	Картометрический метод	7	Закрепление отсутствует
27	477824,64	2373428,31	477824,64	2373428,31	Картометрический метод	7	Закрепление отсутствует
28	477817,13	2373422,38	477817,13	2373422,38	Картометрический метод	7	Закрепление отсутствует
29	477810,64	2373405,47	477810,64	2373405,47	Картометрический метод	7	Закрепление отсутствует
30	477802,46	2373397,44	477802,46	2373397,44	Картометрический метод	7	Закрепление отсутствует
31	477802,17	2373384,82	477802,17	2373384,82	Картометрический метод	7	Закрепление отсутствует
32	477805,44	2373371,48	477805,44	2373371,48	Картометрический метод	7	Закрепление отсутствует
33	477804,26	2373348,74	477804,26	2373348,74	Картометрический метод	7	Закрепление отсутствует
34	477799,33	2373324,87	477799,33	2373324,87	Картометрический метод	7	Закрепление отсутствует
35	477800,57	2373314,32	477800,57	2373314,32	Картометрический метод	7	Закрепление отсутствует
36	477816,30	2373291,72	477816,30	2373291,72	Картометрический метод	7	Закрепление отсутствует
37	477818,50	2373260,43	477818,50	2373260,43	Картометрический метод	7	Закрепление отсутствует
38	477821,24	2373253,65	477821,24	2373253,65	Картометрический метод	7	Закрепление отсутствует
39	477867,26	2373146,91	477867,26	2373146,91	Картометрический метод	7	Закрепление отсутствует

Сведения о местоположении измененных (уточненных) границ объекта							
1. Система координат МСК 47 зона 2							
2. Сведения о характерных точках границ объекта							
Обозначение характерных точек границ	Существующие координаты, м		Измененные (уточненные) координаты, м		Метод определения координат характерной точки	Средняя квадратическая погрешность положения характерной точки (Мт), м	Описание обозначения точки на местности (при наличии)
	X	Y	X	Y			
40	477821,35	2373110,61	477821,35	2373110,61	Картометрический метод	7	Закрепление отсутствует
41	477817,79	2373099,35	477817,79	2373099,35	Картометрический метод	7	Закрепление отсутствует
42	477816,79	2373083,80	477816,79	2373083,80	Картометрический метод	7	Закрепление отсутствует
43	477823,16	2373066,60	477823,16	2373066,60	Картометрический метод	7	Закрепление отсутствует
44	477826,37	2373045,07	477826,37	2373045,07	Картометрический метод	7	Закрепление отсутствует
45	477820,97	2373007,90	477820,97	2373007,90	Картометрический метод	7	Закрепление отсутствует
46	477820,43	2372984,11	477820,43	2372984,11	Картометрический метод	7	Закрепление отсутствует
47	477848,87	2372950,64	477848,87	2372950,64	Картометрический метод	7	Закрепление отсутствует
48	477854,69	2372916,80	477854,69	2372916,80	Картометрический метод	7	Закрепление отсутствует
49	477868,63	2372915,23	477868,63	2372915,23	Картометрический метод	7	Закрепление отсутствует
50	477904,79	2372911,76	477904,79	2372911,76	Картометрический метод	7	Закрепление отсутствует
51	477900,43	2372955,70	477900,43	2372955,70	Картометрический метод	7	Закрепление отсутствует
52	477906,41	2373039,11	477906,41	2373039,11	Картометрический метод	7	Закрепление отсутствует
53	477912,27	2373075,08	477912,27	2373075,08	Картометрический метод	7	Закрепление отсутствует
54	477931,77	2373124,84	477931,77	2373124,84	Картометрический метод	7	Закрепление отсутствует
55	477969,15	2373194,83	477969,15	2373194,83	Картометрический метод	7	Закрепление отсутствует
56	478019,03	2373271,85	478019,03	2373271,85	Картометрический метод	7	Закрепление отсутствует
57	478006,99	2373291,86	478006,99	2373291,86	Картометрический метод	7	Закрепление отсутствует
58	478038,43	2373350,79	478038,43	2373350,79	Картометрический метод	7	Закрепление отсутствует
59	478053,22	2373372,67	478053,22	2373372,67	Картометрический метод	7	Закрепление отсутствует
60	478149,50	2373477,37	478149,50	2373477,37	Картометрический метод	7	Закрепление отсутствует
61	478132,28	2373495,54	478132,28	2373495,54	Картометрический метод	7	Закрепление отсутствует
62	478122,67	2373511,07	478122,67	2373511,07	Картометрический метод	7	Закрепление отсутствует
63	478120,35	2373521,08	478120,35	2373521,08	Картометрический метод	7	Закрепление отсутствует
64	478125,65	2373534,85	478125,65	2373534,85	Картометрический метод	7	Закрепление отсутствует
1	478128,74	2373537,81	478128,74	2373537,81	Картометрический метод	7	Закрепление отсутствует
							-
65	478138,13	2373826,34	478138,13	2373826,34	Картометрический метод	7	Закрепление отсутствует
66	478160,45	2373860,98	478160,45	2373860,98	Картометрический метод	7	Закрепление отсутствует
67	478167,72	2373866,67	478167,72	2373866,67	Картометрический метод	7	Закрепление отсутствует
68	478179,87	2373861,82	478179,87	2373861,82	Картометрический метод	7	Закрепление отсутствует
69	478172,17	2373844,33	478172,17	2373844,33	Картометрический метод	7	Закрепление

Сведения о местоположении измененных (уточненных) границ объекта							
1. Система координат МСК 47 зона 2							
2. Сведения о характерных точках границ объекта							
Обозначение характерных точек границ	Существующие координаты, м		Измененные (уточненные) координаты, м		Метод определения координат характерной точки	Средняя квадратическая погрешность положения характерной точки (M _t), м	Описание обозначения точки на местности (при наличии)
	X	Y	X	Y			
					метод		отсутствует
70	478176,86	2373846,54	478176,86	2373846,54	Картометрический метод	7	Закрепление отсутствует
71	478219,27	2373894,38	478219,27	2373894,38	Картометрический метод	7	Закрепление отсутствует
72	478267,26	2374017,03	478267,26	2374017,03	Картометрический метод	7	Закрепление отсутствует
73	478275,01	2374086,75	478275,01	2374086,75	Картометрический метод	7	Закрепление отсутствует
74	478334,88	2374220,54	478334,88	2374220,54	Картометрический метод	7	Закрепление отсутствует
75	478361,19	2374332,60	478361,19	2374332,60	Картометрический метод	7	Закрепление отсутствует
76	478378,44	2374332,94	478378,44	2374332,94	Картометрический метод	7	Закрепление отсутствует
77	478404,69	2374340,98	478404,69	2374340,98	Картометрический метод	7	Закрепление отсутствует
78	478401,39	2374359,72	478401,39	2374359,72	Картометрический метод	7	Закрепление отсутствует
79	478358,44	2374440,40	478358,44	2374440,40	Картометрический метод	7	Закрепление отсутствует
80	478341,55	2374401,37	478341,55	2374401,37	Картометрический метод	7	Закрепление отсутствует
81	478359,14	2374341,26	478359,14	2374341,26	Картометрический метод	7	Закрепление отсутствует
82	478356,07	2374334,25	478356,07	2374334,25	Картометрический метод	7	Закрепление отсутствует
83	478342,33	2374335,59	478342,33	2374335,59	Картометрический метод	7	Закрепление отсутствует
84	478323,35	2374321,72	478323,35	2374321,72	Картометрический метод	7	Закрепление отсутствует
85	478307,66	2374282,51	478307,66	2374282,51	Картометрический метод	7	Закрепление отсутствует
86	478316,17	2374264,21	478316,17	2374264,21	Картометрический метод	7	Закрепление отсутствует
87	478312,51	2374244,19	478312,51	2374244,19	Картометрический метод	7	Закрепление отсутствует
88	478300,94	2374240,38	478300,94	2374240,38	Картометрический метод	7	Закрепление отсутствует
89	478287,81	2374225,09	478287,81	2374225,09	Картометрический метод	7	Закрепление отсутствует
90	478278,62	2374201,64	478278,62	2374201,64	Картометрический метод	7	Закрепление отсутствует
91	478256,59	2374205,25	478256,59	2374205,25	Картометрический метод	7	Закрепление отсутствует
92	478243,88	2374175,94	478243,88	2374175,94	Картометрический метод	7	Закрепление отсутствует
93	478206,19	2374183,41	478206,19	2374183,41	Картометрический метод	7	Закрепление отсутствует
94	478209,16	2374202,30	478209,16	2374202,30	Картометрический метод	7	Закрепление отсутствует
95	478207,00	2374215,10	478207,00	2374215,10	Картометрический метод	7	Закрепление отсутствует
96	478202,48	2374222,91	478202,48	2374222,91	Картометрический метод	7	Закрепление отсутствует
97	478199,29	2374232,18	478199,29	2374232,18	Картометрический метод	7	Закрепление отсутствует
98	478182,60	2374238,97	478182,60	2374238,97	Картометрический метод	7	Закрепление отсутствует
99	478193,99	2374178,27	478193,99	2374178,27	Картометрический метод	7	Закрепление отсутствует
100	478169,99	2374137,70	478169,99	2374137,70	Картометрический метод	7	Закрепление

Сведения о местоположении измененных (уточненных) границ объекта							
1. Система координат МСК 47 зона 2							
2. Сведения о характерных точках границ объекта							
Обозначение характерных точек границ	Существующие координаты, м		Измененные (уточненные) координаты, м		Метод определения координат характерной точки	Средняя квадратическая погрешность положения характерной точки (M _t), м	Описание обозначения точки на местности (при наличии)
	X	Y	X	Y			
					метод		отсутствует
101	478164,14	2374122,37	478164,14	2374122,37	Картометрический метод	7	Закрепление отсутствует
102	478160,76	2374104,39	478160,76	2374104,39	Картометрический метод	7	Закрепление отсутствует
103	478169,37	2374090,81	478169,37	2374090,81	Картометрический метод	7	Закрепление отсутствует
104	478171,32	2374073,35	478171,32	2374073,35	Картометрический метод	7	Закрепление отсутствует
105	478167,95	2374056,22	478167,95	2374056,22	Картометрический метод	7	Закрепление отсутствует
106	478170,64	2374043,41	478170,64	2374043,41	Картометрический метод	7	Закрепление отсутствует
107	478180,31	2374039,58	478180,31	2374039,58	Картометрический метод	7	Закрепление отсутствует
108	478178,95	2374017,09	478178,95	2374017,09	Картометрический метод	7	Закрепление отсутствует
109	478185,43	2374002,71	478185,43	2374002,71	Картометрический метод	7	Закрепление отсутствует
110	478182,73	2373987,05	478182,73	2373987,05	Картометрический метод	7	Закрепление отсутствует
111	478172,38	2373989,42	478172,38	2373989,42	Картометрический метод	7	Закрепление отсутствует
112	478161,80	2373982,22	478161,80	2373982,22	Картометрический метод	7	Закрепление отсутствует
113	478170,30	2373963,34	478170,30	2373963,34	Картометрический метод	7	Закрепление отсутствует
114	478165,72	2373958,13	478165,72	2373958,13	Картометрический метод	7	Закрепление отсутствует
115	478144,06	2373958,62	478144,06	2373958,62	Картометрический метод	7	Закрепление отсутствует
116	478132,25	2373952,37	478132,25	2373952,37	Картометрический метод	7	Закрепление отсутствует
117	478132,77	2373944,31	478132,77	2373944,31	Картометрический метод	7	Закрепление отсутствует
118	478143,61	2373936,72	478143,61	2373936,72	Картометрический метод	7	Закрепление отсутствует
119	478153,83	2373924,77	478153,83	2373924,77	Картометрический метод	7	Закрепление отсутствует
120	478154,21	2373910,43	478154,21	2373910,43	Картометрический метод	7	Закрепление отсутствует
121	478152,45	2373887,04	478152,45	2373887,04	Картометрический метод	7	Закрепление отсутствует
122	478158,27	2373873,96	478158,27	2373873,96	Картометрический метод	7	Закрепление отсутствует
123	478159,97	2373864,14	478159,97	2373864,14	Картометрический метод	7	Закрепление отсутствует
124	478151,08	2373857,52	478151,08	2373857,52	Картометрический метод	7	Закрепление отсутствует
125	478138,81	2373856,58	478138,81	2373856,58	Картометрический метод	7	Закрепление отсутствует
126	478129,37	2373848,75	478129,37	2373848,75	Картометрический метод	7	Закрепление отсутствует
65	478138,13	2373826,34	478138,13	2373826,34	Картометрический метод	7	Закрепление отсутствует

План границ объекта



Масштаб 1:7000

Используемые условные знаки и обозначения:

- 1 - характерная точка границы объекта
- уточняемая (изменяемая) часть границы объекта
- существующая часть границы объекта, сведения о которой содержатся в Едином государственном реестре недвижимости
- граница кадастрового квартала
- граница муниципального образования
- существующие границы земельного участка, имеющиеся в Едином государственном реестре недвижимости, сведения о которых достаточны для определения их местоположения
- :30 - обозначение земельного участка, сведения о котором содержатся в Едином государственном реестре недвижимости
- 47:10:0110001 - номер кадастрового квартала
- 1 - область и номер выносного листа

Подпись _____

Дата « ____ » _____ 20__ г.

Место для оттиска печати (при наличии) лица, составившего описание местоположения границ объекта

ОПИСАНИЕ МЕСТОПОЛОЖЕНИЯ ГРАНИЦ

Граница населенного пункта - деревня Сонино муниципального образования «Пашское сельское поселение»
Волховского муниципального района Ленинградской области (изменение местоположения)

(наименование объекта, местоположение границ которого описано (далее - объект))

Раздел 1

Сведения об объекте		
№ п/п	Характеристики объекта	Описание характеристик
1	2	3
1	Местоположение объекта	Ленинградская область, Волховский муниципальный район, Пашское сельское поселение, деревня Сонино
2	Площадь объекта ± величина погрешности определения площади ($P \pm \Delta P$), м ²	799914 ± 21912
3	Иные характеристики объекта	-

Раздел 2

Сведения о местоположении границ объекта					
1. Система координат МСК 47 зона 2					
2. Сведения о характерных точках границ объекта					
Обозначение характерных точек границ	Координаты, м		Метод определения координат характерной точки	Средняя квадратическая погрешность положения характерной точки (Mt), м	Описание обозначения точки на местности (при наличии)
	X	Y			
1	2	3	4	5	6
-	-	-	-	-	-
3. Сведения о характерных точках части (частей) границы объекта					
Обозначение характерных точек части границы	Координаты, м		Метод определения координат характерной точки	Средняя квадратическая погрешность положения характерной точки (Mt), м	Описание обозначения точки на местности (при наличии)
	X	Y			
1	2	3	4	5	6
-	-	-	-	-	-

Раздел 3

Сведения о местоположении измененных (уточненных) границ объекта							
1. Система координат МСК 47 зона 2							
2. Сведения о характерных точках границ объекта							
Обозначение характерных точек границ	Существующие координаты, м		Измененные (уточненные) координаты, м		Метод определения координат характерной точки	Средняя квадратическая погрешность положения характерной точки (Mt), м	Описание обозначения точки на местности (при наличии)
	X	Y	X	Y			
1	2	3	4	5	6	7	8
1	484769,79	2358634,92	484769,79	2358634,92	Картометрический метод	7	Закрепление отсутствует
2	484762,26	2358632,78	484762,26	2358632,78	Картометрический метод	7	Закрепление отсутствует
3	484754,01	2358622,39	484754,01	2358622,39	Картометрический метод	7	Закрепление отсутствует
4	484773,09	2358538,00	484773,09	2358538,00	Картометрический метод	7	Закрепление отсутствует
5	484782,93	2358533,22	484782,93	2358533,22	Картометрический метод	7	Закрепление отсутствует
6	484807,35	2358531,33	484807,35	2358531,33	Картометрический метод	7	Закрепление отсутствует
7	484815,24	2358541,62	484815,24	2358541,62	Картометрический метод	7	Закрепление отсутствует
8	484814,86	2358576,21	484814,86	2358576,21	Картометрический метод	7	Закрепление отсутствует

Сведения о местоположении измененных (уточненных) границ объекта							
1. Система координат МСК 47 зона 2							
2. Сведения о характерных точках границ объекта							
Обозначение характерных точек границ	Существующие координаты, м		Измененные (уточненные) координаты, м		Метод определения координат характерной точки	Средняя квадратическая погрешность положения характерной точки (M _t), м	Описание обозначения точки на местности (при наличии)
	X	Y	X	Y			
9	484841,89	2358579,92	484841,89	2358579,92	Картометрический метод	7	Закрепление отсутствует
10	484845,80	2358598,12	484845,80	2358598,12	Картометрический метод	7	Закрепление отсутствует
11	484833,40	2358609,53	484833,40	2358609,53	Картометрический метод	7	Закрепление отсутствует
12	484814,85	2358619,60	484814,85	2358619,60	Картометрический метод	7	Закрепление отсутствует
13	484797,48	2358623,66	484797,48	2358623,66	Картометрический метод	7	Закрепление отсутствует
14	484789,82	2358631,15	484789,82	2358631,15	Картометрический метод	7	Закрепление отсутствует
1	484769,79	2358634,92	484769,79	2358634,92	Картометрический метод	7	Закрепление отсутствует
							-
15	483264,69	2358771,40	483264,69	2358771,40	Картометрический метод	7	Закрепление отсутствует
16	483247,29	2358758,33	483247,29	2358758,33	Картометрический метод	7	Закрепление отсутствует
17	483232,15	2358753,89	483232,15	2358753,89	Картометрический метод	7	Закрепление отсутствует
18	483223,39	2358745,91	483223,39	2358745,91	Картометрический метод	7	Закрепление отсутствует
19	483209,08	2358723,03	483209,08	2358723,03	Картометрический метод	7	Закрепление отсутствует
20	483209,34	2358716,14	483209,34	2358716,14	Картометрический метод	7	Закрепление отсутствует
21	483242,83	2358692,05	483242,83	2358692,05	Картометрический метод	7	Закрепление отсутствует
22	483324,91	2358653,91	483324,91	2358653,91	Картометрический метод	7	Закрепление отсутствует
23	483372,88	2358622,19	483372,88	2358622,19	Картометрический метод	7	Закрепление отсутствует
24	483378,91	2358621,07	483378,91	2358621,07	Картометрический метод	7	Закрепление отсутствует
25	483393,40	2358627,21	483393,40	2358627,21	Картометрический метод	7	Закрепление отсутствует
26	483416,80	2358611,63	483416,80	2358611,63	Картометрический метод	7	Закрепление отсутствует
27	483429,10	2358608,40	483429,10	2358608,40	Картометрический метод	7	Закрепление отсутствует
28	483509,10	2358600,95	483509,10	2358600,95	Картометрический метод	7	Закрепление отсутствует
29	483526,33	2358603,94	483526,33	2358603,94	Картометрический метод	7	Закрепление отсутствует
30	483602,63	2358588,99	483602,63	2358588,99	Картометрический метод	7	Закрепление отсутствует
31	483635,88	2358578,95	483635,88	2358578,95	Картометрический метод	7	Закрепление отсутствует
32	483651,41	2358581,98	483651,41	2358581,98	Картометрический метод	7	Закрепление отсутствует
33	483668,94	2358579,46	483668,94	2358579,46	Картометрический метод	7	Закрепление отсутствует
34	483682,11	2358583,51	483682,11	2358583,51	Картометрический метод	7	Закрепление отсутствует
35	483731,83	2358567,90	483731,83	2358567,90	Картометрический метод	7	Закрепление отсутствует
36	483746,41	2358570,53	483746,41	2358570,53	Картометрический метод	7	Закрепление отсутствует
37	483752,49	2358581,60	483752,49	2358581,60	Картометрический метод	7	Закрепление отсутствует
38	483726,88	2358599,09	483726,88	2358599,09	Картометрический метод	7	Закрепление

Сведения о местоположении измененных (уточненных) границ объекта							
1. Система координат МСК 47 зона 2							
2. Сведения о характерных точках границ объекта							
Обозначение характерных точек границ	Существующие координаты, м		Измененные (уточненные) координаты, м		Метод определения координат характерной точки	Средняя квадратическая погрешность положения характерной точки (M _t), м	Описание обозначения точки на местности (при наличии)
	X	Y	X	Y			
					метод		отсутствует
39	483707,81	2358604,86	483707,81	2358604,86	Картометрический метод	7	Закрепление отсутствует
40	483620,78	2358615,41	483620,78	2358615,41	Картометрический метод	7	Закрепление отсутствует
41	483590,13	2358624,32	483590,13	2358624,32	Картометрический метод	7	Закрепление отсутствует
42	483531,56	2358649,06	483531,56	2358649,06	Картометрический метод	7	Закрепление отсутствует
43	483486,10	2358668,47	483486,10	2358668,47	Картометрический метод	7	Закрепление отсутствует
44	483443,34	2358687,41	483443,34	2358687,41	Картометрический метод	7	Закрепление отсутствует
45	483332,83	2358736,35	483332,83	2358736,35	Картометрический метод	7	Закрепление отсутствует
46	483297,81	2358753,31	483297,81	2358753,31	Картометрический метод	7	Закрепление отсутствует
15	483264,69	2358771,40	483264,69	2358771,40	Картометрический метод	7	Закрепление отсутствует
							-
47	484831,03	2358982,14	484831,03	2358982,14	Картометрический метод	7	Закрепление отсутствует
48	484846,81	2358981,84	484846,81	2358981,84	Картометрический метод	7	Закрепление отсутствует
49	484857,83	2358990,24	484857,83	2358990,24	Картометрический метод	7	Закрепление отсутствует
50	484860,00	2359004,56	484860,00	2359004,56	Картометрический метод	7	Закрепление отсутствует
51	484859,27	2359032,70	484859,27	2359032,70	Картометрический метод	7	Закрепление отсутствует
52	484859,27	2359047,76	484859,27	2359047,76	Картометрический метод	7	Закрепление отсутствует
53	484862,18	2359055,11	484862,18	2359055,11	Картометрический метод	7	Закрепление отсутствует
54	484878,67	2359072,67	484878,67	2359072,67	Картометрический метод	7	Закрепление отсутствует
55	484892,92	2359085,45	484892,92	2359085,45	Картометрический метод	7	Закрепление отсутствует
56	484898,10	2359100,17	484898,10	2359100,17	Картометрический метод	7	Закрепление отсутствует
57	484898,10	2359130,49	484898,10	2359130,49	Картометрический метод	7	Закрепление отсутствует
58	484895,51	2359144,09	484895,51	2359144,09	Картометрический метод	7	Закрепление отсутствует
59	484883,77	2359165,37	484883,77	2359165,37	Картометрический метод	7	Закрепление отсутствует
60	484875,05	2359177,43	484875,05	2359177,43	Картометрический метод	7	Закрепление отсутствует
61	484866,95	2359182,50	484866,95	2359182,50	Картометрический метод	7	Закрепление отсутствует
62	484855,96	2359181,77	484855,96	2359181,77	Картометрический метод	7	Закрепление отсутствует
63	484848,68	2359167,55	484848,68	2359167,55	Картометрический метод	7	Закрепление отсутствует
64	484844,94	2359139,73	484844,94	2359139,73	Картометрический метод	7	Закрепление отсутствует
65	484834,77	2359101,63	484834,77	2359101,63	Картометрический метод	7	Закрепление отсутствует
66	484826,67	2359077,75	484826,67	2359077,75	Картометрический метод	7	Закрепление отсутствует
67	484833,63	2359061,66	484833,63	2359061,66	Картометрический метод	7	Закрепление отсутствует

Сведения о местоположении измененных (уточненных) границ объекта							
1. Система координат МСК 47 зона 2							
2. Сведения о характерных точках границ объекта							
Обозначение характерных точек границ	Существующие координаты, м		Измененные (уточненные) координаты, м		Метод определения координат характерной точки	Средняя квадратическая погрешность положения характерной точки (M _t), м	Описание обозначения точки на местности (при наличии)
	X	Y	X	Y			
68	484836,52	2359045,17	484836,52	2359045,17	Картометрический метод	7	Закрепление отсутствует
69	484832,17	2359022,51	484832,17	2359022,51	Картометрический метод	7	Закрепление отсутствует
70	484825,53	2359006,02	484825,53	2359006,02	Картометрический метод	7	Закрепление отсутствует
71	484824,08	2358989,10	484824,08	2358989,10	Картометрический метод	7	Закрепление отсутствует
47	484831,03	2358982,14	484831,03	2358982,14	Картометрический метод	7	Закрепление отсутствует
							-
72	484485,56	2357572,95	484485,56	2357572,95	Картометрический метод	7	Закрепление отсутствует
73	484477,06	2357568,88	484477,06	2357568,88	Картометрический метод	7	Закрепление отсутствует
74	484496,56	2357517,40	484496,56	2357517,40	Картометрический метод	7	Закрепление отсутствует
75	484499,22	2357494,63	484499,22	2357494,63	Картометрический метод	7	Закрепление отсутствует
76	484494,75	2357476,03	484494,75	2357476,03	Картометрический метод	7	Закрепление отсутствует
77	484489,64	2357471,95	484489,64	2357471,95	Картометрический метод	7	Закрепление отсутствует
78	484485,54	2357475,40	484485,54	2357475,40	Картометрический метод	7	Закрепление отсутствует
79	484462,48	2357528,91	484462,48	2357528,91	Картометрический метод	7	Закрепление отсутствует
80	484456,43	2357532,81	484456,43	2357532,81	Картометрический метод	7	Закрепление отсутствует
81	484454,65	2357515,91	484454,65	2357515,91	Картометрический метод	7	Закрепление отсутствует
82	484477,10	2357466,74	484477,10	2357466,74	Картометрический метод	7	Закрепление отсутствует
83	484478,31	2357458,07	484478,31	2357458,07	Картометрический метод	7	Закрепление отсутствует
84	484467,98	2357451,75	484467,98	2357451,75	Картометрический метод	7	Закрепление отсутствует
85	484436,72	2357449,66	484436,72	2357449,66	Картометрический метод	7	Закрепление отсутствует
86	484431,04	2357444,90	484431,04	2357444,90	Картометрический метод	7	Закрепление отсутствует
87	484420,81	2357424,36	484420,81	2357424,36	Картометрический метод	7	Закрепление отсутствует
88	484404,66	2357419,99	484404,66	2357419,99	Картометрический метод	7	Закрепление отсутствует
89	484385,99	2357403,12	484385,99	2357403,12	Картометрический метод	7	Закрепление отсутствует
90	484365,30	2357395,50	484365,30	2357395,50	Картометрический метод	7	Закрепление отсутствует
91	484362,00	2357390,56	484362,00	2357390,56	Картометрический метод	7	Закрепление отсутствует
92	484362,39	2357383,72	484362,39	2357383,72	Картометрический метод	7	Закрепление отсутствует
93	484385,41	2357359,61	484385,41	2357359,61	Картометрический метод	7	Закрепление отсутствует
94	484395,95	2357359,95	484395,95	2357359,95	Картометрический метод	7	Закрепление отсутствует
95	484414,06	2357383,38	484414,06	2357383,38	Картометрический метод	7	Закрепление отсутствует
96	484439,30	2357394,34	484439,30	2357394,34	Картометрический метод	7	Закрепление отсутствует
97	484448,14	2357409,21	484448,14	2357409,21	Картометрический метод	7	Закрепление

Сведения о местоположении измененных (уточненных) границ объекта							
1. Система координат МСК 47 зона 2							
2. Сведения о характерных точках границ объекта							
Обозначение характерных точек границ	Существующие координаты, м		Измененные (уточненные) координаты, м		Метод определения координат характерной точки	Средняя квадратическая погрешность положения характерной точки (M _t), м	Описание обозначения точки на местности (при наличии)
	X	Y	X	Y			
					метод		отсутствует
98	484535,69	2357481,84	484535,69	2357481,84	Картометрический метод	7	Закрепление отсутствует
99	484538,17	2357492,52	484538,17	2357492,52	Картометрический метод	7	Закрепление отсутствует
100	484535,34	2357503,19	484535,34	2357503,19	Картометрический метод	7	Закрепление отсутствует
101	484500,53	2357540,38	484500,53	2357540,38	Картометрический метод	7	Закрепление отсутствует
102	484489,65	2357559,03	484489,65	2357559,03	Картометрический метод	7	Закрепление отсутствует
72	484485,56	2357572,95	484485,56	2357572,95	Картометрический метод	7	Закрепление отсутствует
							-
103	485436,66	2358883,82	485436,66	2358883,82	Картометрический метод	7	Закрепление отсутствует
104	485421,75	2358881,76	485421,75	2358881,76	Картометрический метод	7	Закрепление отсутствует
105	485413,53	2358874,49	485413,53	2358874,49	Картометрический метод	7	Закрепление отсутствует
106	485334,58	2358864,78	485334,58	2358864,78	Картометрический метод	7	Закрепление отсутствует
107	485321,60	2358869,13	485321,60	2358869,13	Картометрический метод	7	Закрепление отсутствует
108	485314,57	2358927,21	485314,57	2358927,21	Картометрический метод	7	Закрепление отсутствует
109	485297,72	2358960,66	485297,72	2358960,66	Картометрический метод	7	Закрепление отсутствует
110	485277,57	2358974,01	485277,57	2358974,01	Картометрический метод	7	Закрепление отсутствует
111	485279,86	2358980,82	485279,86	2358980,82	Картометрический метод	7	Закрепление отсутствует
112	485286,68	2358984,69	485286,68	2358984,69	Картометрический метод	7	Закрепление отсутствует
113	485305,18	2358982,48	485305,18	2358982,48	Картометрический метод	7	Закрепление отсутствует
114	485295,94	2359036,61	485295,94	2359036,61	Картометрический метод	7	Закрепление отсутствует
115	485263,49	2359047,48	485263,49	2359047,48	Картометрический метод	7	Закрепление отсутствует
116	485248,56	2359114,55	485248,56	2359114,55	Картометрический метод	7	Закрепление отсутствует
117	485245,27	2359138,04	485245,27	2359138,04	Картометрический метод	7	Закрепление отсутствует
118	485241,83	2359160,23	485241,83	2359160,23	Картометрический метод	7	Закрепление отсутствует
119	485233,18	2359171,26	485233,18	2359171,26	Картометрический метод	7	Закрепление отсутствует
120	485227,76	2359172,63	485227,76	2359172,63	Картометрический метод	7	Закрепление отсутствует
121	485223,47	2359164,83	485223,47	2359164,83	Картометрический метод	7	Закрепление отсутствует
122	485221,02	2359158,02	485221,02	2359158,02	Картометрический метод	7	Закрепление отсутствует
123	485220,17	2359142,40	485220,17	2359142,40	Картометрический метод	7	Закрепление отсутствует
124	485220,18	2359121,59	485220,18	2359121,59	Картометрический метод	7	Закрепление отсутствует
125	485221,56	2359096,48	485221,56	2359096,48	Картометрический метод	7	Закрепление отсутствует
126	485208,85	2359069,78	485208,85	2359069,78	Картометрический метод	7	Закрепление отсутствует

Сведения о местоположении измененных (уточненных) границ объекта							
1. Система координат МСК 47 зона 2							
2. Сведения о характерных точках границ объекта							
Обозначение характерных точек границ	Существующие координаты, м		Измененные (уточненные) координаты, м		Метод определения координат характерной точки	Средняя квадратическая погрешность положения характерной точки (M _t), м	Описание обозначения точки на местности (при наличии)
	X	Y	X	Y			
127	485194,84	2359057,08	485194,84	2359057,08	Картометрический метод	7	Закрепление отсутствует
128	485180,23	2359052,79	485180,23	2359052,79	Картометрический метод	7	Закрепление отсутствует
129	485176,12	2359048,86	485176,12	2359048,86	Картометрический метод	7	Закрепление отсутствует
130	485138,97	2359048,50	485138,97	2359048,50	Картометрический метод	7	Закрепление отсутствует
131	485121,94	2359063,99	485121,94	2359063,99	Картометрический метод	7	Закрепление отсутствует
132	485136,63	2359191,61	485136,63	2359191,61	Картометрический метод	7	Закрепление отсутствует
133	485139,04	2359263,72	485139,04	2359263,72	Картометрический метод	7	Закрепление отсутствует
134	485126,04	2359258,24	485126,04	2359258,24	Картометрический метод	7	Закрепление отсутствует
135	485118,82	2359251,27	485118,82	2359251,27	Картометрический метод	7	Закрепление отсутствует
136	485108,43	2359232,32	485108,43	2359232,32	Картометрический метод	7	Закрепление отсутствует
137	485097,54	2359231,62	485097,54	2359231,62	Картометрический метод	7	Закрепление отсутствует
138	485078,01	2359234,04	485078,01	2359234,04	Картометрический метод	7	Закрепление отсутствует
139	485048,81	2359234,74	485048,81	2359234,74	Картометрический метод	7	Закрепление отсутствует
140	485039,64	2359229,21	485039,64	2359229,21	Картометрический метод	7	Закрепление отсутствует
141	485039,64	2359219,53	485039,64	2359219,53	Картометрический метод	7	Закрепление отсутствует
142	485044,49	2359213,29	485044,49	2359213,29	Картометрический метод	7	Закрепление отсутствует
143	485064,00	2359210,89	485064,00	2359210,89	Картометрический метод	7	Закрепление отсутствует
144	485096,85	2359201,72	485096,85	2359201,72	Картометрический метод	7	Закрепление отсутствует
145	485103,07	2359192,56	485103,07	2359192,56	Картометрический метод	7	Закрепление отсутствует
146	485102,38	2359184,61	485102,38	2359184,61	Картометрический метод	7	Закрепление отсутствует
147	485098,75	2359176,15	485098,75	2359176,15	Картометрический метод	7	Закрепление отсутствует
148	485084,07	2359171,82	485084,07	2359171,82	Картометрический метод	7	Закрепление отсутствует
149	485040,86	2359172,51	485040,86	2359172,51	Картометрический метод	7	Закрепление отсутствует
150	485031,70	2359167,67	485031,70	2359167,67	Картометрический метод	7	Закрепление отсутствует
151	485032,20	2359158,51	485032,20	2359158,51	Картометрический метод	7	Закрепление отсутствует
152	485042,06	2359148,66	485042,06	2359148,66	Картометрический метод	7	Закрепление отсутствует
153	485056,57	2359143,30	485056,57	2359143,30	Картометрический метод	7	Закрепление отсутствует
154	485090,80	2359132,93	485090,80	2359132,93	Картометрический метод	7	Закрепление отсутствует
155	485095,64	2359113,92	485095,64	2359113,92	Картометрический метод	7	Закрепление отсутствует
156	485092,70	2359103,55	485092,70	2359103,55	Картометрический метод	7	Закрепление отсутствует
157	485088,91	2359084,02	485088,91	2359084,02	Картометрический метод	7	Закрепление отсутствует

Сведения о местоположении измененных (уточненных) границ объекта							
1. Система координат МСК 47 зона 2							
2. Сведения о характерных точках границ объекта							
Обозначение характерных точек границ	Существующие координаты, м		Измененные (уточненные) координаты, м		Метод определения координат характерной точки	Средняя квадратическая погрешность положения характерной точки (M _t), м	Описание обозначения точки на местности (при наличии)
	X	Y	X	Y			
158	485085,97	2359074,86	485085,97	2359074,86	Картометрический метод	7	Закрепление отсутствует
159	485079,23	2359071,93	485079,23	2359071,93	Картометрический метод	7	Закрепление отсутствует
160	485067,63	2359071,23	485067,63	2359071,23	Картометрический метод	7	Закрепление отсутствует
161	485056,57	2359068,29	485056,57	2359068,29	Картометрический метод	7	Закрепление отсутствует
162	485043,78	2359050,49	485043,78	2359050,49	Картометрический метод	7	Закрепление отсутствует
163	485043,78	2359023,70	485043,78	2359023,70	Картометрический метод	7	Закрепление отсутствует
164	485042,07	2358978,59	485042,07	2358978,59	Картометрический метод	7	Закрепление отсутствует
165	485038,43	2358968,91	485038,43	2358968,91	Картометрический метод	7	Закрепление отсутствует
166	485029,27	2358962,69	485029,27	2358962,69	Картометрический метод	7	Закрепление отсутствует
167	485018,90	2358963,90	485018,90	2358963,90	Картометрический метод	7	Закрепление отсутствует
168	485010,21	2358969,11	485010,21	2358969,11	Картометрический метод	7	Закрепление отсутствует
169	485009,62	2358960,02	485009,62	2358960,02	Картометрический метод	7	Закрепление отсутствует
170	484991,74	2358946,43	484991,74	2358946,43	Картометрический метод	7	Закрепление отсутствует
171	484933,49	2358977,83	484933,49	2358977,83	Картометрический метод	7	Закрепление отсутствует
172	484932,82	2358970,11	484932,82	2358970,11	Картометрический метод	7	Закрепление отсутствует
173	484933,51	2358951,12	484933,51	2358951,12	Картометрический метод	7	Закрепление отсутствует
174	484927,46	2358950,59	484927,46	2358950,59	Картометрический метод	7	Закрепление отсутствует
175	484912,08	2358953,01	484912,08	2358953,01	Картометрический метод	7	Закрепление отсутствует
176	484904,83	2358953,01	484904,83	2358953,01	Картометрический метод	7	Закрепление отсутствует
177	484899,29	2358948,17	484899,29	2358948,17	Картометрический метод	7	Закрепление отсутствует
178	484901,88	2358935,90	484901,88	2358935,90	Картометрический метод	7	Закрепление отсутствует
179	484892,72	2358932,27	484892,72	2358932,27	Картометрический метод	7	Закрепление отсутствует
180	484882,35	2358926,22	484882,35	2358926,22	Картометрический метод	7	Закрепление отсутствует
181	484879,93	2358920,00	484879,93	2358920,00	Картометрический метод	7	Закрепление отсутствует
182	484877,34	2358910,32	484877,34	2358910,32	Картометрический метод	7	Закрепление отсутствует
183	484873,71	2358907,21	484873,71	2358907,21	Картометрический метод	7	Закрепление отсутствует
184	484862,82	2358913,94	484862,82	2358913,94	Картометрический метод	7	Закрепление отсутствует
185	484859,74	2358919,54	484859,74	2358919,54	Картометрический метод	7	Закрепление отсутствует
186	484841,72	2358898,01	484841,72	2358898,01	Картометрический метод	7	Закрепление отсутствует
187	484824,17	2358895,60	484824,17	2358895,60	Картометрический метод	7	Закрепление отсутствует
188	484818,92	2358901,16	484818,92	2358901,16	Картометрический метод	7	Закрепление отсутствует

Сведения о местоположении измененных (уточненных) границ объекта							
1. Система координат МСК 47 зона 2							
2. Сведения о характерных точках границ объекта							
Обозначение характерных точек границ	Существующие координаты, м		Измененные (уточненные) координаты, м		Метод определения координат характерной точки	Средняя квадратическая погрешность положения характерной точки (M _t), м	Описание обозначения точки на местности (при наличии)
	X	Y	X	Y			
189	484814,08	2358900,47	484814,08	2358900,47	Картометрический метод	7	Закрепление отсутствует
190	484807,35	2358906,69	484807,35	2358906,69	Картометрический метод	7	Закрепление отсутствует
191	484802,50	2358914,65	484802,50	2358914,65	Картометрический метод	7	Закрепление отсутствует
192	484790,92	2358913,26	484790,92	2358913,26	Картометрический метод	7	Закрепление отсутствует
193	484786,60	2358927,43	484786,60	2358927,43	Картометрический метод	7	Закрепление отсутствует
194	484769,49	2358929,16	484769,49	2358929,16	Картометрический метод	7	Закрепление отсутствует
195	484768,51	2358930,84	484768,51	2358930,84	Картометрический метод	7	Закрепление отсутствует
196	484768,40	2358930,84	484768,40	2358930,84	Картометрический метод	7	Закрепление отсутствует
197	484793,31	2358886,36	484793,31	2358886,36	Картометрический метод	7	Закрепление отсутствует
198	484769,46	2358892,83	484769,46	2358892,83	Картометрический метод	7	Закрепление отсутствует
199	484724,62	2358928,18	484724,62	2358928,18	Картометрический метод	7	Закрепление отсутствует
200	484745,02	2359039,96	484745,02	2359039,96	Картометрический метод	7	Закрепление отсутствует
201	484764,29	2359100,53	484764,29	2359100,53	Картометрический метод	7	Закрепление отсутствует
202	484803,69	2359176,96	484803,69	2359176,96	Картометрический метод	7	Закрепление отсутствует
203	484773,46	2359185,35	484773,46	2359185,35	Картометрический метод	7	Закрепление отсутствует
204	484714,57	2358943,76	484714,57	2358943,76	Картометрический метод	7	Закрепление отсутствует
205	484714,27	2358882,47	484714,27	2358882,47	Картометрический метод	7	Закрепление отсутствует
206	484748,83	2358676,22	484748,83	2358676,22	Картометрический метод	7	Закрепление отсутствует
207	484761,38	2358681,97	484761,38	2358681,97	Картометрический метод	7	Закрепление отсутствует
208	484777,96	2358701,67	484777,96	2358701,67	Картометрический метод	7	Закрепление отсутствует
209	484876,41	2358748,54	484876,41	2358748,54	Картометрический метод	7	Закрепление отсутствует
210	484884,33	2358747,91	484884,33	2358747,91	Картометрический метод	7	Закрепление отсутствует
211	484892,33	2358738,61	484892,33	2358738,61	Картометрический метод	7	Закрепление отсутствует
212	484936,36	2358640,77	484936,36	2358640,77	Картометрический метод	7	Закрепление отсутствует
213	484946,01	2358604,55	484946,01	2358604,55	Картометрический метод	7	Закрепление отсутствует
214	484963,97	2358563,12	484963,97	2358563,12	Картометрический метод	7	Закрепление отсутствует
215	484982,36	2358543,20	484982,36	2358543,20	Картометрический метод	7	Закрепление отсутствует
216	485024,01	2358512,23	485024,01	2358512,23	Картометрический метод	7	Закрепление отсутствует
217	485038,11	2358477,93	485038,11	2358477,93	Картометрический метод	7	Закрепление отсутствует
218	485037,21	2358444,50	485037,21	2358444,50	Картометрический метод	7	Закрепление отсутствует
219	485026,88	2358427,96	485026,88	2358427,96	Картометрический метод	7	Закрепление отсутствует

Сведения о местоположении измененных (уточненных) границ объекта							
1. Система координат МСК 47 зона 2							
2. Сведения о характерных точках границ объекта							
Обозначение характерных точек границ	Существующие координаты, м		Измененные (уточненные) координаты, м		Метод определения координат характерной точки	Средняя квадратическая погрешность положения характерной точки (Мт), м	Описание обозначения точки на местности (при наличии)
	X	Y	X	Y			
220	485034,35	2358413,91	485034,35	2358413,91	Картометрический метод	7	Закрепление отсутствует
221	485031,57	2358395,81	485031,57	2358395,81	Картометрический метод	7	Закрепление отсутствует
222	485037,24	2358378,61	485037,24	2358378,61	Картометрический метод	7	Закрепление отсутствует
223	485029,12	2358296,00	485029,12	2358296,00	Картометрический метод	7	Закрепление отсутствует
224	485020,11	2358293,86	485020,11	2358293,86	Картометрический метод	7	Закрепление отсутствует
225	484984,31	2358299,16	484984,31	2358299,16	Картометрический метод	7	Закрепление отсутствует
226	484929,23	2358298,30	484929,23	2358298,30	Картометрический метод	7	Закрепление отсутствует
227	484907,28	2358302,77	484907,28	2358302,77	Картометрический метод	7	Закрепление отсутствует
228	484901,47	2358313,01	484901,47	2358313,01	Картометрический метод	7	Закрепление отсутствует
229	484903,55	2358336,54	484903,55	2358336,54	Картометрический метод	7	Закрепление отсутствует
230	484893,28	2358341,75	484893,28	2358341,75	Картометрический метод	7	Закрепление отсутствует
231	484867,58	2358341,45	484867,58	2358341,45	Картометрический метод	7	Закрепление отсутствует
232	484860,74	2358335,21	484860,74	2358335,21	Картометрический метод	7	Закрепление отсутствует
233	484847,76	2358312,51	484847,76	2358312,51	Картометрический метод	7	Закрепление отсутствует
234	484835,31	2358305,60	484835,31	2358305,60	Картометрический метод	7	Закрепление отсутствует
235	484823,81	2358313,76	484823,81	2358313,76	Картометрический метод	7	Закрепление отсутствует
236	484784,30	2358326,11	484784,30	2358326,11	Картометрический метод	7	Закрепление отсутствует
237	484780,70	2358330,01	484780,70	2358330,01	Картометрический метод	7	Закрепление отсутствует
238	484790,85	2358385,54	484790,85	2358385,54	Картометрический метод	7	Закрепление отсутствует
239	484786,63	2358445,67	484786,63	2358445,67	Картометрический метод	7	Закрепление отсутствует
240	484718,19	2358448,61	484718,19	2358448,61	Картометрический метод	7	Закрепление отсутствует
241	484668,04	2358449,34	484668,04	2358449,34	Картометрический метод	7	Закрепление отсутствует
242	484619,12	2358452,90	484619,12	2358452,90	Картометрический метод	7	Закрепление отсутствует
243	484531,07	2358451,40	484531,07	2358451,40	Картометрический метод	7	Закрепление отсутствует
244	484466,16	2358453,13	484466,16	2358453,13	Картометрический метод	7	Закрепление отсутствует
245	484429,24	2358457,62	484429,24	2358457,62	Картометрический метод	7	Закрепление отсутствует
246	484417,14	2358456,77	484417,14	2358456,77	Картометрический метод	7	Закрепление отсутствует
247	484406,03	2358454,57	484406,03	2358454,57	Картометрический метод	7	Закрепление отсутствует
248	484402,84	2358452,15	484402,84	2358452,15	Картометрический метод	7	Закрепление отсутствует
249	484378,21	2358409,98	484378,21	2358409,98	Картометрический метод	7	Закрепление отсутствует
250	484359,50	2358409,05	484359,50	2358409,05	Картометрический метод	7	Закрепление отсутствует

Сведения о местоположении измененных (уточненных) границ объекта							
1. Система координат МСК 47 зона 2							
2. Сведения о характерных точках границ объекта							
Обозначение характерных точек границ	Существующие координаты, м		Измененные (уточненные) координаты, м		Метод определения координат характерной точки	Средняя квадратическая погрешность положения характерной точки (M _t), м	Описание обозначения точки на местности (при наличии)
	X	Y	X	Y			
251	484351,69	2358402,68	484351,69	2358402,68	Картометрический метод	7	Закрепление отсутствует
252	484343,28	2358384,68	484343,28	2358384,68	Картометрический метод	7	Закрепление отсутствует
253	484335,69	2358371,40	484335,69	2358371,40	Картометрический метод	7	Закрепление отсутствует
254	484328,50	2358364,27	484328,50	2358364,27	Картометрический метод	7	Закрепление отсутствует
255	484315,30	2358360,94	484315,30	2358360,94	Картометрический метод	7	Закрепление отсутствует
256	484305,13	2358361,89	484305,13	2358361,89	Картометрический метод	7	Закрепление отсутствует
257	484285,99	2358368,51	484285,99	2358368,51	Картометрический метод	7	Закрепление отсутствует
258	484256,49	2358384,46	484256,49	2358384,46	Картометрический метод	7	Закрепление отсутствует
259	484244,20	2358388,38	484244,20	2358388,38	Картометрический метод	7	Закрепление отсутствует
260	484238,37	2358387,78	484238,37	2358387,78	Картометрический метод	7	Закрепление отсутствует
261	484221,47	2358374,69	484221,47	2358374,69	Картометрический метод	7	Закрепление отсутствует
262	484201,66	2358355,89	484201,66	2358355,89	Картометрический метод	7	Закрепление отсутствует
263	484185,42	2358313,54	484185,42	2358313,54	Картометрический метод	7	Закрепление отсутствует
264	484180,94	2358317,12	484180,94	2358317,12	Картометрический метод	7	Закрепление отсутствует
265	484172,63	2358300,51	484172,63	2358300,51	Картометрический метод	7	Закрепление отсутствует
266	484151,66	2358316,52	484151,66	2358316,52	Картометрический метод	7	Закрепление отсутствует
267	484128,23	2358332,31	484128,23	2358332,31	Картометрический метод	7	Закрепление отсутствует
268	484090,76	2358351,47	484090,76	2358351,47	Картометрический метод	7	Закрепление отсутствует
269	483987,48	2358390,52	483987,48	2358390,52	Картометрический метод	7	Закрепление отсутствует
270	483962,03	2358399,70	483962,03	2358399,70	Картометрический метод	7	Закрепление отсутствует
271	483933,66	2358410,01	483933,66	2358410,01	Картометрический метод	7	Закрепление отсутствует
272	483903,84	2358422,55	483903,84	2358422,55	Картометрический метод	7	Закрепление отсутствует
273	483893,51	2358428,46	483893,51	2358428,46	Картометрический метод	7	Закрепление отсутствует
274	483890,12	2358431,64	483890,12	2358431,64	Картометрический метод	7	Закрепление отсутствует
275	483864,61	2358458,69	483864,61	2358458,69	Картометрический метод	7	Закрепление отсутствует
276	483857,97	2358459,31	483857,97	2358459,31	Картометрический метод	7	Закрепление отсутствует
277	483824,57	2358474,97	483824,57	2358474,97	Картометрический метод	7	Закрепление отсутствует
278	483812,66	2358470,18	483812,66	2358470,18	Картометрический метод	7	Закрепление отсутствует
279	483807,28	2358456,52	483807,28	2358456,52	Картометрический метод	7	Закрепление отсутствует
280	483815,89	2358439,45	483815,89	2358439,45	Картометрический метод	7	Закрепление отсутствует
281	483856,65	2358401,67	483856,65	2358401,67	Картометрический метод	7	Закрепление отсутствует

Сведения о местоположении измененных (уточненных) границ объекта							
1. Система координат МСК 47 зона 2							
2. Сведения о характерных точках границ объекта							
Обозначение характерных точек границ	Существующие координаты, м		Измененные (уточненные) координаты, м		Метод определения координат характерной точки	Средняя квадратическая погрешность положения характерной точки (M _t), м	Описание обозначения точки на местности (при наличии)
	X	Y	X	Y			
282	483869,44	2358394,63	483869,44	2358394,63	Картометрический метод	7	Закрепление отсутствует
283	483896,83	2358386,97	483896,83	2358386,97	Картометрический метод	7	Закрепление отсутствует
284	483909,43	2358378,36	483909,43	2358378,36	Картометрический метод	7	Закрепление отсутствует
285	483911,24	2358371,28	483911,24	2358371,28	Картометрический метод	7	Закрепление отсутствует
286	483910,65	2358345,43	483910,65	2358345,43	Картометрический метод	7	Закрепление отсутствует
287	483918,24	2358332,59	483918,24	2358332,59	Картометрический метод	7	Закрепление отсутствует
288	483924,85	2358324,51	483924,85	2358324,51	Картометрический метод	7	Закрепление отсутствует
289	483924,90	2358316,41	483924,90	2358316,41	Картометрический метод	7	Закрепление отсутствует
290	483923,53	2358305,47	483923,53	2358305,47	Картометрический метод	7	Закрепление отсутствует
291	483911,63	2358301,81	483911,63	2358301,81	Картометрический метод	7	Закрепление отсутствует
292	483904,49	2358297,19	483904,49	2358297,19	Картометрический метод	7	Закрепление отсутствует
293	483904,33	2358290,16	483904,33	2358290,16	Картометрический метод	7	Закрепление отсутствует
294	483907,29	2358284,18	483907,29	2358284,18	Картометрический метод	7	Закрепление отсутствует
295	483917,42	2358276,88	483917,42	2358276,88	Картометрический метод	7	Закрепление отсутствует
296	483948,28	2358273,37	483948,28	2358273,37	Картометрический метод	7	Закрепление отсутствует
297	483963,94	2358269,07	483963,94	2358269,07	Картометрический метод	7	Закрепление отсутствует
298	483965,66	2358258,07	483965,66	2358258,07	Картометрический метод	7	Закрепление отсутствует
299	483965,36	2358245,13	483965,36	2358245,13	Картометрический метод	7	Закрепление отсутствует
300	483962,32	2358235,36	483962,32	2358235,36	Картометрический метод	7	Закрепление отсутствует
301	483956,14	2358235,50	483956,14	2358235,50	Картометрический метод	7	Закрепление отсутствует
302	483944,15	2358247,62	483944,15	2358247,62	Картометрический метод	7	Закрепление отсутствует
303	483934,44	2358253,75	483934,44	2358253,75	Картометрический метод	7	Закрепление отсутствует
304	483924,26	2358250,89	483924,26	2358250,89	Картометрический метод	7	Закрепление отсутствует
305	483926,71	2358240,11	483926,71	2358240,11	Картометрический метод	7	Закрепление отсутствует
306	483948,39	2358220,61	483948,39	2358220,61	Картометрический метод	7	Закрепление отсутствует
307	483984,91	2358174,63	483984,91	2358174,63	Картометрический метод	7	Закрепление отсутствует
308	483998,56	2358157,23	483998,56	2358157,23	Картометрический метод	7	Закрепление отсутствует
309	484024,05	2358147,12	484024,05	2358147,12	Картометрический метод	7	Закрепление отсутствует
310	484041,39	2358157,87	484041,39	2358157,87	Картометрический метод	7	Закрепление отсутствует
311	484055,13	2358160,98	484055,13	2358160,98	Картометрический метод	7	Закрепление отсутствует
312	484105,64	2358126,22	484105,64	2358126,22	Картометрический метод	7	Закрепление отсутствует

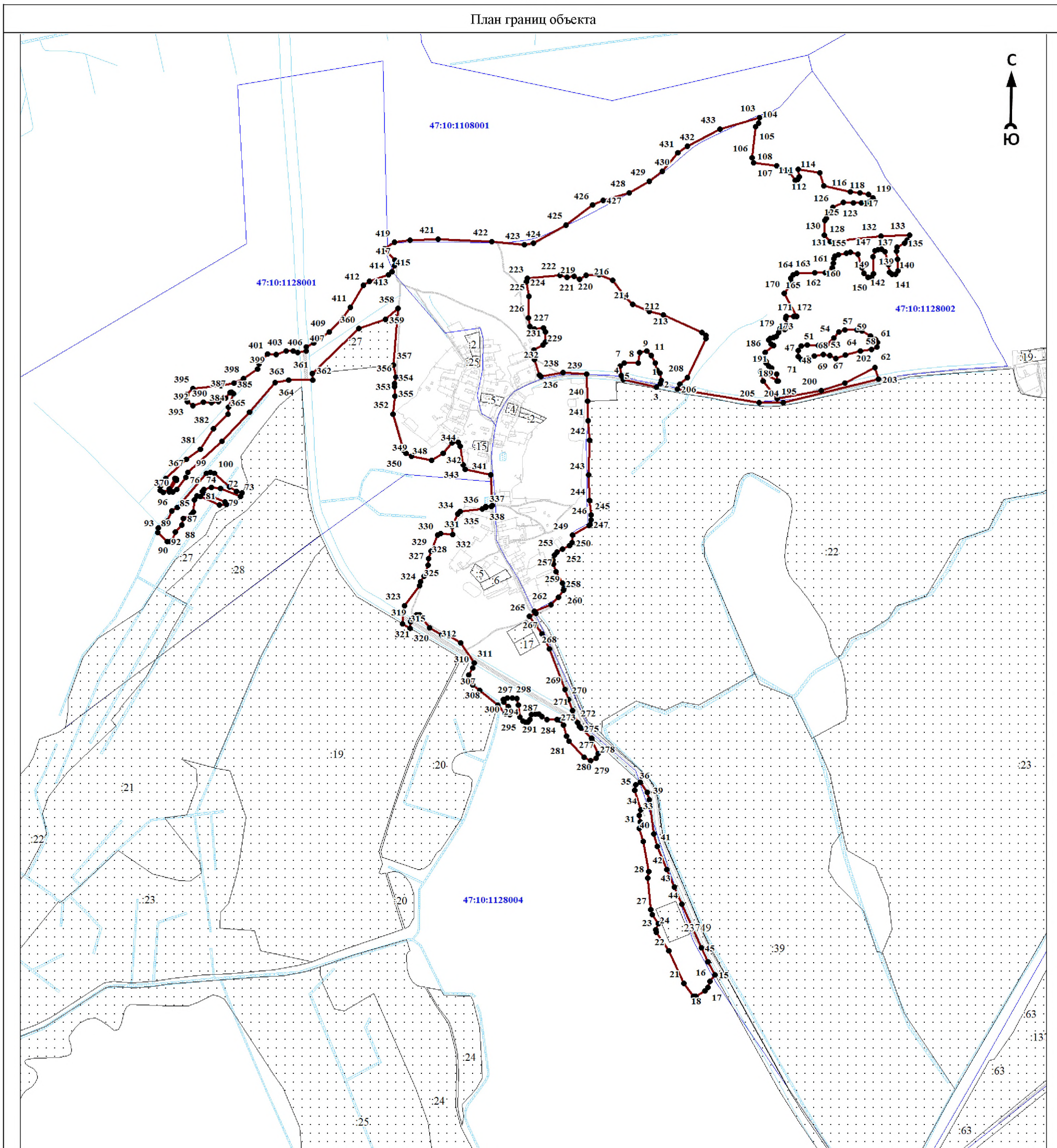
Сведения о местоположении измененных (уточненных) границ объекта							
1. Система координат МСК 47 зона 2							
2. Сведения о характерных точках границ объекта							
Обозначение характерных точек границ	Существующие координаты, м		Измененные (уточненные) координаты, м		Метод определения координат характерной точки	Средняя квадратическая погрешность положения характерной точки (M _t), м	Описание обозначения точки на местности (при наличии)
	X	Y	X	Y			
313	484124,63	2358095,98	484124,63	2358095,98	Картометрический метод	7	Закрепление отсутствует
314	484125,28	2358078,87	484125,28	2358078,87	Картометрический метод	7	Закрепление отсутствует
315	484144,18	2358047,62	484144,18	2358047,62	Картометрический метод	7	Закрепление отсутствует
316	484176,82	2358022,68	484176,82	2358022,68	Картометрический метод	7	Закрепление отсутствует
317	484176,73	2358014,33	484176,73	2358014,33	Картометрический метод	7	Закрепление отсутствует
318	484167,06	2358003,50	484167,06	2358003,50	Картометрический метод	7	Закрепление отсутствует
319	484159,23	2357999,26	484159,23	2357999,26	Картометрический метод	7	Закрепление отсутствует
320	484142,63	2357998,67	484142,63	2357998,67	Картометрический метод	7	Закрепление отсутствует
321	484153,78	2357979,82	484153,78	2357979,82	Картометрический метод	7	Закрепление отсутствует
322	484181,02	2357980,36	484181,02	2357980,36	Картометрический метод	7	Закрепление отсутствует
323	484199,92	2357984,89	484199,92	2357984,89	Картометрический метод	7	Закрепление отсутствует
324	484250,47	2358023,14	484250,47	2358023,14	Картометрический метод	7	Закрепление отсутствует
325	484260,16	2358024,66	484260,16	2358024,66	Картометрический метод	7	Закрепление отсутствует
326	484274,58	2358033,51	484274,58	2358033,51	Картометрический метод	7	Закрепление отсутствует
327	484302,52	2358043,88	484302,52	2358043,88	Картометрический метод	7	Закрепление отсутствует
328	484319,00	2358044,87	484319,00	2358044,87	Картометрический метод	7	Закрепление отсутствует
329	484338,57	2358051,27	484338,57	2358051,27	Картометрический метод	7	Закрепление отсутствует
330	484378,57	2358067,96	484378,57	2358067,96	Картометрический метод	7	Закрепление отсутствует
331	484382,80	2358076,11	484382,80	2358076,11	Картометрический метод	7	Закрепление отсутствует
332	484380,17	2358106,32	484380,17	2358106,32	Картометрический метод	7	Закрепление отсутствует
333	484399,80	2358105,25	484399,80	2358105,25	Картометрический метод	7	Закрепление отсутствует
334	484431,67	2358119,05	484431,67	2358119,05	Картометрический метод	7	Закрепление отсутствует
335	484439,09	2358125,80	484439,09	2358125,80	Картометрический метод	7	Закрепление отсутствует
336	484445,27	2358181,51	484445,27	2358181,51	Картометрический метод	7	Закрепление отсутствует
337	484448,16	2358190,50	484448,16	2358190,50	Картометрический метод	7	Закрепление отсутствует
338	484450,75	2358190,65	484450,75	2358190,65	Картометрический метод	7	Закрепление отсутствует
339	484451,02	2358203,77	484451,02	2358203,77	Картометрический метод	7	Закрепление отсутствует
340	484453,82	2358206,94	484453,82	2358206,94	Картометрический метод	7	Закрепление отсутствует
341	484531,12	2358203,29	484531,12	2358203,29	Картометрический метод	7	Закрепление отсутствует
342	484545,72	2358138,33	484545,72	2358138,33	Картометрический метод	7	Закрепление отсутствует
343	484556,93	2358132,89	484556,93	2358132,89	Картометрический метод	7	Закрепление отсутствует

Сведения о местоположении измененных (уточненных) границ объекта							
1. Система координат МСК 47 зона 2							
2. Сведения о характерных точках границ объекта							
Обозначение характерных точек границ	Существующие координаты, м		Измененные (уточненные) координаты, м		Метод определения координат характерной точки	Средняя квадратическая погрешность положения характерной точки (M _t), м	Описание обозначения точки на местности (при наличии)
	X	Y	X	Y			
344	484603,14	2358125,04	484603,14	2358125,04	Картометрический метод	7	Закрепление отсутствует
345	484614,53	2358120,03	484614,53	2358120,03	Картометрический метод	7	Закрепление отсутствует
346	484612,33	2358104,66	484612,33	2358104,66	Картометрический метод	7	Закрепление отсутствует
347	484585,64	2358082,12	484585,64	2358082,12	Картометрический метод	7	Закрепление отсутствует
348	484568,23	2358052,60	484568,23	2358052,60	Картометрический метод	7	Закрепление отсутствует
349	484577,70	2358001,66	484577,70	2358001,66	Картометрический метод	7	Закрепление отсутствует
350	484585,46	2357988,12	484585,46	2357988,12	Картометрический метод	7	Закрепление отсутствует
351	484593,49	2357981,64	484593,49	2357981,64	Картометрический метод	7	Закрепление отсутствует
352	484685,45	2357955,26	484685,45	2357955,26	Картометрический метод	7	Закрепление отсутствует
353	484731,20	2357959,93	484731,20	2357959,93	Картометрический метод	7	Закрепление отсутствует
354	484754,51	2357959,16	484754,51	2357959,16	Картометрический метод	7	Закрепление отсутствует
355	484762,09	2357959,60	484762,09	2357959,60	Картометрический метод	7	Закрепление отсутствует
356	484778,90	2357962,25	484778,90	2357962,25	Картометрический метод	7	Закрепление отсутствует
357	484809,65	2357955,87	484809,65	2357955,87	Картометрический метод	7	Закрепление отсутствует
358	484952,75	2357968,05	484952,75	2357968,05	Картометрический метод	7	Закрепление отсутствует
359	484925,20	2357936,10	484925,20	2357936,10	Картометрический метод	7	Закрепление отсутствует
360	484901,77	2357869,22	484901,77	2357869,22	Картометрический метод	7	Закрепление отсутствует
361	484787,45	2357751,16	484787,45	2357751,16	Картометрический метод	7	Закрепление отсутствует
362	484771,58	2357751,95	484771,58	2357751,95	Картометрический метод	7	Закрепление отсутствует
363	484771,12	2357690,74	484771,12	2357690,74	Картометрический метод	7	Закрепление отсутствует
364	484765,40	2357656,91	484765,40	2357656,91	Картометрический метод	7	Закрепление отсутствует
365	484690,15	2357591,39	484690,15	2357591,39	Картометрический метод	7	Закрепление отсутствует
366	484616,62	2357521,94	484616,62	2357521,94	Картометрический метод	7	Закрепление отсутствует
367	484537,84	2357435,26	484537,84	2357435,26	Картометрический метод	7	Закрепление отсутствует
368	484524,87	2357430,40	484524,87	2357430,40	Картометрический метод	7	Закрепление отсутствует
369	484494,43	2357407,11	484494,43	2357407,11	Картометрический метод	7	Закрепление отсутствует
370	484488,39	2357397,80	484488,39	2357397,80	Картометрический метод	7	Закрепление отсутствует
371	484487,88	2357388,26	484487,88	2357388,26	Картометрический метод	7	Закрепление отсутствует
372	484516,88	2357406,78	484516,88	2357406,78	Картометрический метод	7	Закрепление отсутствует
373	484521,16	2357406,69	484521,16	2357406,69	Картометрический метод	7	Закрепление отсутствует
374	484522,80	2357402,63	484522,80	2357402,63	Картометрический метод	7	Закрепление отсутствует

Сведения о местоположении измененных (уточненных) границ объекта							
1. Система координат МСК 47 зона 2							
2. Сведения о характерных точках границ объекта							
Обозначение характерных точек границ	Существующие координаты, м		Измененные (уточненные) координаты, м		Метод определения координат характерной точки	Средняя квадратическая погрешность положения характерной точки (M _t), м	Описание обозначения точки на местности (при наличии)
	X	Y	X	Y			
375	484495,21	2357388,52	484495,21	2357388,52	Картометрический метод	7	Закрепление отсутствует
376	484487,16	2357372,54	484487,16	2357372,54	Картометрический метод	7	Закрепление отсутствует
377	484491,94	2357365,74	484491,94	2357365,74	Картометрический метод	7	Закрепление отсутствует
378	484501,84	2357365,50	484501,84	2357365,50	Картометрический метод	7	Закрепление отсутствует
379	484521,97	2357379,88	484521,97	2357379,88	Картометрический метод	7	Закрепление отсутствует
380	484571,12	2357431,02	484571,12	2357431,02	Картометрический метод	7	Закрепление отсутствует
381	484596,34	2357466,73	484596,34	2357466,73	Картометрический метод	7	Закрепление отсутствует
382	484648,03	2357499,65	484648,03	2357499,65	Картометрический метод	7	Закрепление отсутствует
383	484684,55	2357537,69	484684,55	2357537,69	Картометрический метод	7	Закрепление отсутствует
384	484702,92	2357538,66	484702,92	2357538,66	Картометрический метод	7	Закрепление отсутствует
385	484737,17	2357551,17	484737,17	2357551,17	Картометрический метод	7	Закрепление отсутствует
386	484740,91	2357546,06	484740,91	2357546,06	Картометрический метод	7	Закрепление отсутствует
387	484739,75	2357541,80	484739,75	2357541,80	Картометрический метод	7	Закрепление отсутствует
388	484725,97	2357530,30	484725,97	2357530,30	Картометрический метод	7	Закрепление отсутствует
389	484717,41	2357512,49	484717,41	2357512,49	Картометрический метод	7	Закрепление отсутствует
390	484714,23	2357495,19	484714,23	2357495,19	Картометрический метод	7	Закрепление отсутствует
391	484715,06	2357475,22	484715,06	2357475,22	Картометрический метод	7	Закрепление отсутствует
392	484706,92	2357447,53	484706,92	2357447,53	Картометрический метод	7	Закрепление отсутствует
393	484716,50	2357434,67	484716,50	2357434,67	Картометрический метод	7	Закрепление отсутствует
394	484734,49	2357433,39	484734,49	2357433,39	Картометрический метод	7	Закрепление отсутствует
395	484750,29	2357448,69	484750,29	2357448,69	Картометрический метод	7	Закрепление отсутствует
396	484757,04	2357519,30	484757,04	2357519,30	Картометрический метод	7	Закрепление отсутствует
397	484764,43	2357551,90	484764,43	2357551,90	Картометрический метод	7	Закрепление отсутствует
398	484775,28	2357576,22	484775,28	2357576,22	Картометрический метод	7	Закрепление отсутствует
399	484799,93	2357612,55	484799,93	2357612,55	Картометрический метод	7	Закрепление отсутствует
400	484812,70	2357616,06	484812,70	2357616,06	Картометрический метод	7	Закрепление отсутствует
401	484837,15	2357637,35	484837,15	2357637,35	Картометрический метод	7	Закрепление отсутствует
402	484836,29	2357659,53	484836,29	2357659,53	Картометрический метод	7	Закрепление отсутствует
403	484844,81	2357684,81	484844,81	2357684,81	Картометрический метод	7	Закрепление отсутствует
404	484845,41	2357701,74	484845,41	2357701,74	Картометрический метод	7	Закрепление отсутствует
405	484841,17	2357713,73	484841,17	2357713,73	Картометрический метод	7	Закрепление отсутствует

Сведения о местоположении измененных (уточненных) границ объекта							
1. Система координат МСК 47 зона 2							
2. Сведения о характерных точках границ объекта							
Обозначение характерных точек границ	Существующие координаты, м		Измененные (уточненные) координаты, м		Метод определения координат характерной точки	Средняя квадратическая погрешность положения характерной точки (M _t), м	Описание обозначения точки на местности (при наличии)
	X	Y	X	Y			
406	484844,68	2357735,56	484844,68	2357735,56	Картометрический метод	7	Закрепление отсутствует
407	484855,14	2357734,87	484855,14	2357734,87	Картометрический метод	7	Закрепление отсутствует
408	484865,47	2357754,94	484865,47	2357754,94	Картометрический метод	7	Закрепление отсутствует
409	484893,26	2357793,97	484893,26	2357793,97	Картометрический метод	7	Закрепление отсутствует
410	484929,43	2357827,79	484929,43	2357827,79	Картометрический метод	7	Закрепление отсутствует
411	484955,81	2357847,51	484955,81	2357847,51	Картометрический метод	7	Закрепление отсутствует
412	485011,15	2357880,42	485011,15	2357880,42	Картометрический метод	7	Закрепление отсутствует
413	485021,76	2357895,67	485021,76	2357895,67	Картометрический метод	7	Закрепление отсутствует
414	485038,53	2357943,27	485038,53	2357943,27	Картометрический метод	7	Закрепление отсутствует
415	485046,08	2357952,19	485046,08	2357952,19	Картометрический метод	7	Закрепление отсутствует
416	485060,75	2357958,81	485060,75	2357958,81	Картометрический метод	7	Закрепление отсутствует
417	485075,49	2357959,64	485075,49	2357959,64	Картометрический метод	7	Закрепление отсутствует
418	485103,88	2357933,40	485103,88	2357933,40	Картометрический метод	7	Закрепление отсутствует
419	485120,90	2357958,45	485120,90	2357958,45	Картометрический метод	7	Закрепление отсутствует
420	485126,47	2357998,12	485126,47	2357998,12	Картометрический метод	7	Закрепление отсутствует
421	485128,69	2358070,08	485128,69	2358070,08	Картометрический метод	7	Закрепление отсутствует
422	485122,59	2358206,14	485122,59	2358206,14	Картометрический метод	7	Закрепление отсутствует
423	485114,02	2358287,72	485114,02	2358287,72	Картометрический метод	7	Закрепление отсутствует
424	485118,66	2358311,40	485118,66	2358311,40	Картометрический метод	7	Закрепление отсутствует
425	485164,32	2358394,07	485164,32	2358394,07	Картометрический метод	7	Закрепление отсутствует
426	485214,80	2358461,23	485214,80	2358461,23	Картометрический метод	7	Закрепление отсутствует
427	485226,52	2358487,21	485226,52	2358487,21	Картометрический метод	7	Закрепление отсутствует
428	485245,80	2358554,04	485245,80	2358554,04	Картометрический метод	7	Закрепление отсутствует
429	485274,93	2358605,07	485274,93	2358605,07	Картометрический метод	7	Закрепление отсутствует
430	485300,69	2358637,12	485300,69	2358637,12	Картометрический метод	7	Закрепление отсутствует
431	485346,81	2358677,64	485346,81	2358677,64	Картометрический метод	7	Закрепление отсутствует
432	485364,26	2358701,80	485364,26	2358701,80	Картометрический метод	7	Закрепление отсутствует
433	485407,48	2358783,55	485407,48	2358783,55	Картометрический метод	7	Закрепление отсутствует
103	485436,66	2358883,82	485436,66	2358883,82	Картометрический метод	7	Закрепление отсутствует

План границ объекта



Масштаб 1:10000

Используемые условные знаки и обозначения:

- 1 - характеристическая точка границы объекта
- уточняемая (изменяемая) часть границы объекта
- существующая часть границы объекта, сведения о которой содержатся в Едином государственном реестре недвижимости
- граница кадастрового квартала
- граница муниципального образования
- существующие границы земельного участка, имеющиеся в Едином государственном реестре недвижимости, сведения о которых достаточны для определения их местоположения
- :30 - обозначение земельного участка, сведения о котором содержатся в Едином государственном реестре недвижимости
- 47:10:0110001 - номер кадастрового квартала
- 1 - область и номер выносного листа

Подпись _____

Дата « ____ » _____ 20 ____ г.

Место для оттиска печати (при наличии) лица, составившего описание местоположения границ объекта

ОПИСАНИЕ МЕСТОПОЛОЖЕНИЯ ГРАНИЦ

Граница населенного пункта - деревня Сорзуй муниципального образования «Пашское сельское поселение»
Волховского муниципального района Ленинградской области (изменение местоположения)

(наименование объекта, местоположение границ которого описано (далее - объект))

Раздел 1

Сведения об объекте		
№ п/п	Характеристики объекта	Описание характеристик
1	2	3
1	Местоположение объекта	Ленинградская область, Волховский муниципальный район, Пашское сельское поселение, деревня Сорзуй
2	Площадь объекта ± величина погрешности определения площади ($P \pm \Delta P$), м ²	277771 ± 12912
3	Иные характеристики объекта	-

Раздел 2

Сведения о местоположении границ объекта					
1. Система координат МСК 47 зона 2					
2. Сведения о характерных точках границ объекта					
Обозначение характерных точек границ	Координаты, м		Метод определения координат характерной точки	Средняя квадратическая погрешность положения характерной точки (M), м	Описание обозначения точки на местности (при наличии)
	X	Y			
1	2	3	4	5	6
-	-	-	-	-	-
3. Сведения о характерных точках части (частей) границы объекта					
Обозначение характерных точек части границы	Координаты, м		Метод определения координат характерной точки	Средняя квадратическая погрешность положения характерной точки (M), м	Описание обозначения точки на местности (при наличии)
	X	Y			
1	2	3	4	5	6
-	-	-	-	-	-

Раздел 3

Сведения о местоположении измененных (уточненных) границ объекта							
1. Система координат МСК 47 зона 2							
2. Сведения о характерных точках границ объекта							
Обозначение характерных точек границ	Существующие координаты, м		Измененные (уточненные) координаты, м		Метод определения координат характерной точки	Средняя квадратическая погрешность положения характерной точки (M), м	Описание обозначения точки на местности (при наличии)
	X	Y	X	Y			
1	2	3	4	5	6	7	8
1	471880.44	2389825.05	471331.58	2390638.27	Картометрический метод	7	Закрепление отсутствует
2	471832.46	2389886.04	471347.86	2390631.25	Картометрический метод	7	Закрепление отсутствует
3	471806.99	2389922.15	471363.28	2390617.93	Картометрический метод	7	Закрепление отсутствует
4	471812.55	2389932.54	471378.52	2390607.72	Картометрический метод	7	Закрепление отсутствует
5	471818.72	2389938.66	471451.73	2390559.41	Картометрический метод	7	Закрепление отсутствует
6	471821.62	2389951.36	471504.92	2390616.93	Картометрический метод	7	Закрепление отсутствует
7	471708.16	2390119.99	471470.25	2390652.62	Картометрический метод	7	Закрепление отсутствует
8	471700.77	2390133.45	471438.01	2390681.85	Картометрический метод	7	Закрепление отсутствует

Сведения о местоположении измененных (уточненных) границ объекта							
1. Система координат МСК 47 зона 2							
2. Сведения о характерных точках границ объекта							
Обозначение характерных точек границ	Существующие координаты, м		Измененные (уточненные) координаты, м		Метод определения координат характерной точки	Средняя квадратическая погрешность положения характерной точки (M _t), м	Описание обозначения точки на местности (при наличии)
	X	Y	X	Y			
9	471664.53	2390121.87	471425.14	2390689.52	Картометрический метод	7	Закрепление отсутствует
10	471648.29	2390145.57	471408.93	2390695.59	Картометрический метод	7	Закрепление отсутствует
11	471626.42	2390123.38	471402.81	2390697.24	Картометрический метод	7	Закрепление отсутствует
12	471629.74	2390119.43	471397.71	2390697.39	Картометрический метод	7	Закрепление отсутствует
13	471614.79	2390105.90	471387.59	2390696.31	Картометрический метод	7	Закрепление отсутствует
14	471597.41	2390135.90	471383.83	2390695.35	Картометрический метод	7	Закрепление отсутствует
15	471594.33	2390156.37	471379.87	2390693.21	Картометрический метод	7	Закрепление отсутствует
16	471595.00	2390177.67	471377.87	2390693.21	Картометрический метод	7	Закрепление отсутствует
17	471595.94	2390181.30	471360.09	2390712.15	Картометрический метод	7	Закрепление отсутствует
18	471647.99	2390170.22	471332.08	2390694.91	Картометрический метод	7	Закрепление отсутствует
19	471665.02	2390177.47	471301.52	2390727.91	Картометрический метод	7	Закрепление отсутствует
20	471678.11	2390245.00	471276.66	2390705.82	Картометрический метод	7	Закрепление отсутствует
1	471880.44	2389825.05	471331.58	2390638.27	Картометрический метод	7	Закрепление отсутствует
							-
21	471451.73	2390559.42	471834.34	2389780.35	Картометрический метод	7	Закрепление отсутствует
22	471504.92	2390616.94	471839.25	2389786.49	Картометрический метод	7	Закрепление отсутствует
23	471470.24	2390652.63	471880.44	2389825.04	Картометрический метод	7	Закрепление отсутствует
24	471438.00	2390681.86	471832.47	2389886.03	Картометрический метод	7	Закрепление отсутствует
25	471425.13	2390689.53	471807.00	2389922.14	Картометрический метод	7	Закрепление отсутствует
26	471408.93	2390695.60	471812.56	2389932.53	Картометрический метод	7	Закрепление отсутствует
27	471402.80	2390697.25	471818.73	2389938.65	Картометрический метод	7	Закрепление отсутствует
28	471397.71	2390697.40	471820.61	2389946.88	Картометрический метод	7	Закрепление отсутствует
29	471387.58	2390696.32	471816.24	2389951.46	Картометрический метод	7	Закрепление отсутствует
30	471383.82	2390695.36	471818.89	2389955.41	Картометрический метод	7	Закрепление отсутствует
31	471379.86	2390693.22	471708.17	2390119.98	Картометрический метод	7	Закрепление отсутствует
32	471377.87	2390693.22	471700.77	2390133.44	Картометрический метод	7	Закрепление отсутствует
33	471360.09	2390712.15	471664.53	2390121.86	Картометрический метод	7	Закрепление отсутствует
34	471332.08	2390694.91	471648.29	2390145.56	Картометрический метод	7	Закрепление отсутствует
35	471301.52	2390727.91	471626.43	2390123.37	Картометрический метод	7	Закрепление отсутствует
36	471276.65	2390705.82	471629.75	2390119.42	Картометрический метод	7	Закрепление отсутствует
37	471331.57	2390638.28	471614.79	2390105.89	Картометрический метод	7	Закрепление отсутствует
38	471347.85	2390631.26	471597.41	2390135.89	Картометрический метод	7	Закрепление

Сведения о местоположении измененных (уточненных) границ объекта

1. Система координат МСК 47 зона 2

2. Сведения о характерных точках границ объекта

Обозначение характерных точек границ	Существующие координаты, м		Измененные (уточненные) координаты, м		Метод определения координат характерной точки	Средняя квадратическая погрешность положения характерной точки (M _t), м	Описание обозначения точки на местности (при наличии)
	X	Y	X	Y			
					метод		отсутствует
39	471363.28	2390617.94	471594.33	2390156.36	Картометрический метод	7	Закрепление отсутствует
40	471378.52	2390607.73	471595.00	2390177.66	Картометрический метод	7	Закрепление отсутствует
41	-	-	471595.94	2390181.29	Картометрический метод	7	Закрепление отсутствует
42	-	-	471648.00	2390170.21	Картометрический метод	7	Закрепление отсутствует
43	-	-	471665.02	2390177.46	Картометрический метод	7	Закрепление отсутствует
44	-	-	471678.11	2390244.99	Картометрический метод	7	Закрепление отсутствует
45	-	-	471708.25	2390323.81	Картометрический метод	7	Закрепление отсутствует
46	-	-	471718.31	2390324.86	Картометрический метод	7	Закрепление отсутствует
47	-	-	471721.62	2390325.98	Картометрический метод	7	Закрепление отсутствует
48	-	-	471734.95	2390330.84	Картометрический метод	7	Закрепление отсутствует
49	-	-	471740.95	2390324.54	Картометрический метод	7	Закрепление отсутствует
50	-	-	471744.03	2390323.39	Картометрический метод	7	Закрепление отсутствует
51	-	-	471752.38	2390323.35	Картометрический метод	7	Закрепление отсутствует
52	-	-	471754.38	2390322.39	Картометрический метод	7	Закрепление отсутствует
53	-	-	471771.10	2390302.36	Картометрический метод	7	Закрепление отсутствует
54	-	-	471771.37	2390300.65	Картометрический метод	7	Закрепление отсутствует
55	-	-	471769.16	2390297.29	Картометрический метод	7	Закрепление отсутствует
56	-	-	471760.76	2390290.54	Картометрический метод	7	Закрепление отсутствует
57	-	-	471757.44	2390287.20	Картометрический метод	7	Закрепление отсутствует
58	-	-	471756.14	2390284.76	Картометрический метод	7	Закрепление отсутствует
59	-	-	471755.31	2390282.15	Картометрический метод	7	Закрепление отсутствует
60	-	-	471755.24	2390279.06	Картометрический метод	7	Закрепление отсутствует
61	-	-	471756.10	2390276.09	Картометрический метод	7	Закрепление отсутствует
62	-	-	471759.56	2390271.69	Картометрический метод	7	Закрепление отсутствует
63	-	-	471764.34	2390267.42	Картометрический метод	7	Закрепление отсутствует
64	-	-	471783.26	2390251.96	Картометрический метод	7	Закрепление отсутствует
65	-	-	471787.16	2390247.54	Картометрический метод	7	Закрепление отсутствует
66	-	-	471801.85	2390223.88	Картометрический метод	7	Закрепление отсутствует
67	-	-	471825.17	2390213.80	Картометрический метод	7	Закрепление отсутствует
68	-	-	471849.95	2390204.04	Картометрический метод	7	Закрепление отсутствует
69	-	-	471864.88	2390193.78	Картометрический	7	Закрепление

Сведения о местоположении измененных (уточненных) границ объекта							
1. Система координат МСК 47 зона 2							
2. Сведения о характерных точках границ объекта							
Обозначение характерных точек границ	Существующие координаты, м		Измененные (уточненные) координаты, м		Метод определения координат характерной точки	Средняя квадратическая погрешность положения характерной точки (M _t), м	Описание обозначения точки на местности (при наличии)
	X	Y	X	Y			
					метод		отсутствует
70	-	-	471869.11	2390189.06	Картометрический метод	7	Закрепление отсутствует
71	-	-	471890.50	2390126.53	Картометрический метод	7	Закрепление отсутствует
72	-	-	471912.67	2390117.59	Картометрический метод	7	Закрепление отсутствует
73	-	-	471926.06	2390114.14	Картометрический метод	7	Закрепление отсутствует
74	-	-	471983.30	2390198.92	Картометрический метод	7	Закрепление отсутствует
75	-	-	471969.36	2390206.43	Картометрический метод	7	Закрепление отсутствует
76	-	-	471964.97	2390210.39	Картометрический метод	7	Закрепление отсутствует
77	-	-	471964.10	2390228.59	Картометрический метод	7	Закрепление отсутствует
78	-	-	471967.57	2390229.98	Картометрический метод	7	Закрепление отсутствует
79	-	-	471972.18	2390234.76	Картометрический метод	7	Закрепление отсутствует
80	-	-	471973.76	2390242.85	Картометрический метод	7	Закрепление отсутствует
81	-	-	471969.10	2390267.00	Картометрический метод	7	Закрепление отсутствует
82	-	-	471972.94	2390273.53	Картометрический метод	7	Закрепление отсутствует
83	-	-	471996.07	2390291.10	Картометрический метод	7	Закрепление отсутствует
84	-	-	471994.51	2390304.55	Картометрический метод	7	Закрепление отсутствует
85	-	-	471990.61	2390316.87	Картометрический метод	7	Закрепление отсутствует
86	-	-	471984.08	2390326.99	Картометрический метод	7	Закрепление отсутствует
87	-	-	471971.32	2390338.43	Картометрический метод	7	Закрепление отсутствует
88	-	-	471959.97	2390343.33	Картометрический метод	7	Закрепление отсутствует
89	-	-	471956.96	2390347.41	Картометрический метод	7	Закрепление отсутствует
90	-	-	471919.66	2390471.43	Картометрический метод	7	Закрепление отсутствует
91	-	-	471925.01	2390473.57	Картометрический метод	7	Закрепление отсутствует
92	-	-	471959.64	2390487.53	Картометрический метод	7	Закрепление отсутствует
93	-	-	471952.60	2390508.03	Картометрический метод	7	Закрепление отсутствует
94	-	-	471953.71	2390508.87	Картометрический метод	7	Закрепление отсутствует
95	-	-	471951.16	2390512.23	Картометрический метод	7	Закрепление отсутствует
96	-	-	471945.40	2390528.97	Картометрический метод	7	Закрепление отсутствует
97	-	-	471927.94	2390547.60	Картометрический метод	7	Закрепление отсутствует
98	-	-	471917.23	2390594.67	Картометрический метод	7	Закрепление отсутствует
99	-	-	471923.30	2390603.28	Картометрический метод	7	Закрепление отсутствует
100	-	-	471866.34	2390810.61	Картометрический	7	Закрепление

Сведения о местоположении измененных (уточненных) границ объекта

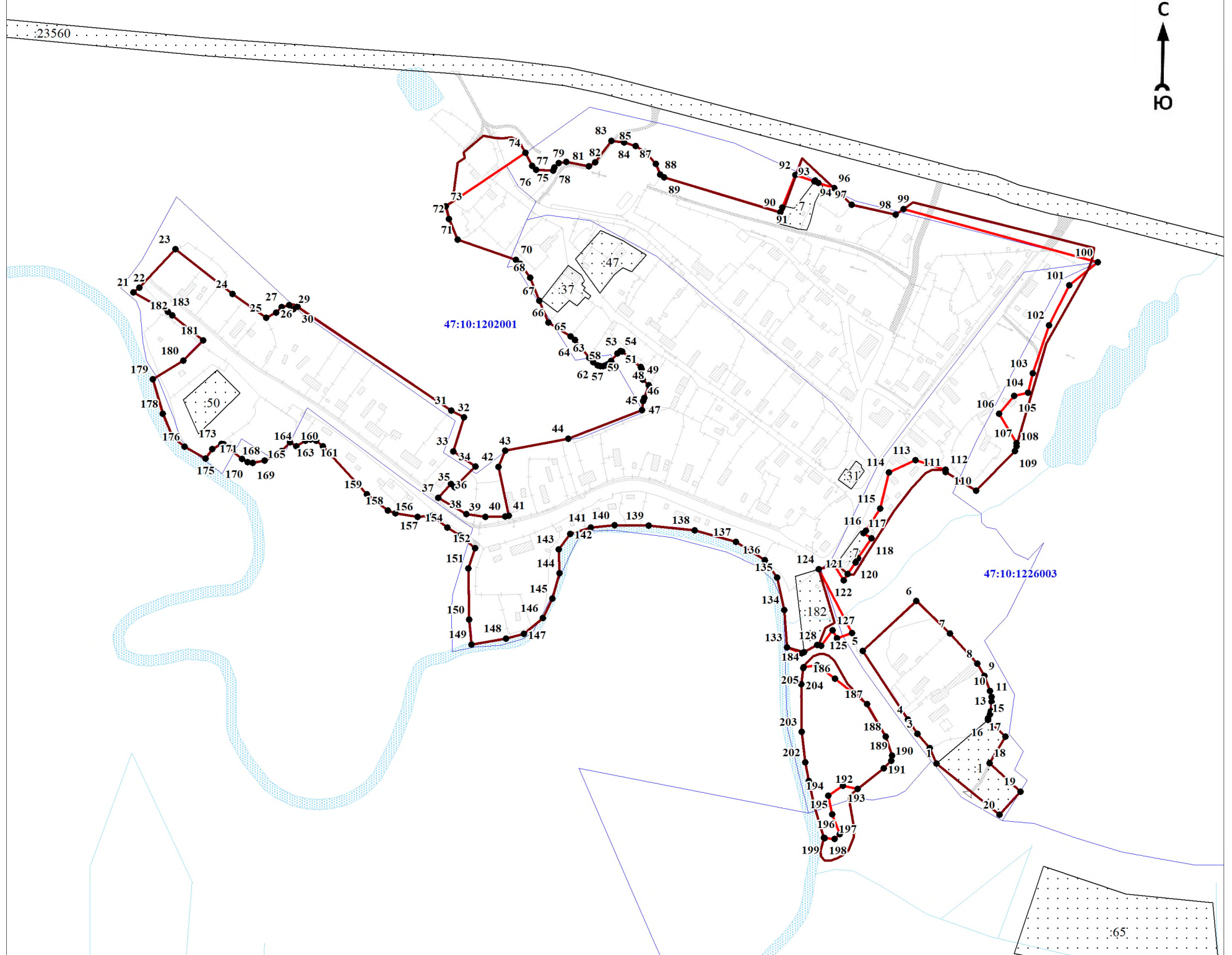
1. Система координат МСК 47 зона 2

2. Сведения о характерных точках границ объекта

Обозначение характерных точек границ	Существующие координаты, м		Измененные (уточненные) координаты, м		Метод определения координат характерной точки	Средняя квадратическая погрешность положения характерной точки (M _t), м	Описание обозначения точки на местности (при наличии)
	X	Y	X	Y			
					метод		отсутствует
101	-	-	471841.85	2390780.07	Картометрический метод	7	Закрепление отсутствует
102	-	-	471799.21	2390758.69	Картометрический метод	7	Закрепление отсутствует
103	-	-	471747.63	2390741.16	Картометрический метод	7	Закрепление отсутствует
104	-	-	471727.23	2390736.37	Картометрический метод	7	Закрепление отсутствует
105	-	-	471723.85	2390721.17	Картометрический метод	7	Закрепление отсутствует
106	-	-	471704.42	2390705.17	Картометрический метод	7	Закрепление отсутствует
107	-	-	471673.06	2390723.83	Картометрический метод	7	Закрепление отсутствует
108	-	-	471669.94	2390723.67	Картометрический метод	7	Закрепление отсутствует
109	-	-	471664.67	2390722.14	Картометрический метод	7	Закрепление отсутствует
110	-	-	471622.23	2390680.70	Картометрический метод	7	Закрепление отсутствует
111	-	-	471642.21	2390648.04	Картометрический метод	7	Закрепление отсутствует
112	-	-	471645.04	2390648.21	Картометрический метод	7	Закрепление отсутствует
113	-	-	471654.96	2390615.76	Картометрический метод	7	Закрепление отсутствует
114	-	-	471642.02	2390587.66	Картометрический метод	7	Закрепление отсутствует
115	-	-	471603.31	2390577.98	Картометрический метод	7	Закрепление отсутствует
116	-	-	471579.72	2390562.87	Картометрический метод	7	Закрепление отсутствует
117	-	-	471577.06	2390560.55	Картометрический метод	7	Закрепление отсутствует
118	-	-	471571.50	2390568.82	Картометрический метод	7	Закрепление отсутствует
119	-	-	471550.34	2390554.52	Картометрический метод	7	Закрепление отсутствует
120	-	-	471546.41	2390552.01	Картометрический метод	7	Закрепление отсутствует
121	-	-	471534.09	2390543.65	Картометрический метод	7	Закрепление отсутствует
122	-	-	471527.26	2390539.08	Картометрический метод	7	Закрепление отсутствует
123	-	-	471543.29	2390528.98	Картометрический метод	7	Закрепление отсутствует
124	-	-	471539.00	2390512.49	Картометрический метод	7	Закрепление отсутствует
125	-	-	471470.69	2390547.93	Картометрический метод	7	Закрепление отсутствует
126	-	-	471465.40	2390532.02	Картометрический метод	7	Закрепление отсутствует
127	-	-	471473.77	2390527.19	Картометрический метод	7	Закрепление отсутствует
128	-	-	471457.42	2390515.15	Картометрический метод	7	Закрепление отсутствует
129	-	-	471458.13	2390510.79	Картометрический метод	7	Закрепление отсутствует
130	-	-	471450.44	2390496.70	Картометрический метод	7	Закрепление отсутствует
131	-	-	471449.39	2390494.28	Картометрический	7	Закрепление

Сведения о местоположении измененных (уточненных) границ объекта							
1. Система координат МСК 47 зона 2							
2. Сведения о характерных точках границ объекта							
Обозначение характерных точек границ	Существующие координаты, м		Измененные (уточненные) координаты, м		Метод определения координат характерной точки	Средняя квадратическая погрешность положения характерной точки (M _t), м	Описание обозначения точки на местности (при наличии)
	X	Y	X	Y			
					метод		отсутствует
132	-	-	471449.37	2390494.23	Картометрический метод	7	Закрепление отсутствует
133	-	-	471455.51	2390478.76	Картометрический метод	7	Закрепление отсутствует
134	-	-	471495.53	2390475.62	Картометрический метод	7	Закрепление отсутствует
135	-	-	471530.25	2390468.15	Картометрический метод	7	Закрепление отсутствует
136	-	-	471548.50	2390455.11	Картометрический метод	7	Закрепление отсутствует
137	-	-	471567.82	2390423.88	Картометрический метод	7	Закрепление отсутствует
138	-	-	471580.19	2390379.81	Картометрический метод	7	Закрепление отсутствует
139	-	-	471585.00	2390330.72	Картометрический метод	7	Закрепление отсутствует
140	-	-	471585.65	2390294.33	Картометрический метод	7	Закрепление отсутствует
141	-	-	471582.87	2390269.16	Картометрический метод	7	Закрепление отсутствует
142	-	-	471576.41	2390247.04	Картометрический метод	7	Закрепление отсутствует
143	-	-	471559.83	2390234.81	Картометрический метод	7	Закрепление отсутствует
144	-	-	471534.60	2390235.38	Картометрический метод	7	Закрепление отсутствует
145	-	-	471507.71	2390227.82	Картометрический метод	7	Закрепление отсутствует
146	-	-	471486.70	2390217.90	Картометрический метод	7	Закрепление отсутствует
147	-	-	471469.91	2390197.50	Картометрический метод	7	Закрепление отсутствует
148	-	-	471465.02	2390178.32	Картометрический метод	7	Закрепление отсутствует
149	-	-	471458.70	2390141.42	Картометрический метод	7	Закрепление отсутствует
150	-	-	471485.08	2390139.01	Картометрический метод	7	Закрепление отсутствует
151	-	-	471539.92	2390138.33	Картометрический метод	7	Закрепление отсутствует
152	-	-	471560.84	2390145.48	Картометрический метод	7	Закрепление отсутствует
153	-	-	471574.71	2390129.19	Картометрический метод	7	Закрепление отсутствует
154	-	-	471582.91	2390115.80	Картометрический метод	7	Закрепление отсутствует
155	-	-	471595.85	2390099.55	Картометрический метод	7	Закрепление отсутствует
156	-	-	471594.66	2390084.03	Картометрический метод	7	Закрепление отсутствует
157	-	-	471598.16	2390060.38	Картометрический метод	7	Закрепление отсутствует
158	-	-	471601.09	2390052.24	Картометрический метод	7	Закрепление отсутствует
159	-	-	471618.59	2390029.51	Картометрический метод	7	Закрепление отсутствует
160	-	-	471670.03	2389982.71	Картометрический метод	7	Закрепление отсутствует
161	-	-	471675.79	2389975.45	Картометрический метод	7	Закрепление отсутствует
162	-	-	471676.89	2389969.53	Картометрический	7	Закрепление

Сведения о местоположении измененных (уточненных) границ объекта							
1. Система координат МСК 47 зона 2							
2. Сведения о характерных точках границ объекта							
Обозначение характерных точек границ	Существующие координаты, м		Измененные (уточненные) координаты, м		Метод определения координат характерной точки	Средняя квадратическая погрешность положения характерной точки (M _t), м	Описание обозначения точки на местности (при наличии)
	X	Y	X	Y			
					метод		отсутствует
163	-	-	471675.84	2389964.26	Картометрический метод	7	Закрепление отсутствует
164	-	-	471670.01	2389954.33	Картометрический метод	7	Закрепление отсутствует
165	-	-	471674.19	2389947.48	Картометрический метод	7	Закрепление отсутствует
166	-	-	471664.85	2389938.76	Картометрический метод	7	Закрепление отсутствует
167	-	-	471659.67	2389930.62	Картометрический метод	7	Закрепление отсутствует
168	-	-	471654.59	2389920.62	Картометрический метод	7	Закрепление отсутствует
169	-	-	471651.93	2389907.53	Картометрический метод	7	Закрепление отсутствует
170	-	-	471652.90	2389902.23	Картометрический метод	7	Закрепление отсутствует
171	-	-	471656.49	2389896.26	Картометрический метод	7	Закрепление отсутствует
172	-	-	471672.20	2389877.00	Картометрический метод	7	Закрепление отсутствует
173	-	-	471672.60	2389874.19	Картометрический метод	7	Закрепление отсутствует
174	-	-	471666.76	2389864.75	Картометрический метод	7	Закрепление отсутствует
175	-	-	471656.68	2389857.35	Картометрический метод	7	Закрепление отсутствует
176	-	-	471669.47	2389834.86	Картометрический метод	7	Закрепление отсутствует
177	-	-	471679.57	2389822.01	Картометрический метод	7	Закрепление отсутствует
178	-	-	471704.57	2389811.80	Картометрический метод	7	Закрепление отсутствует
179	-	-	471741.44	2389800.94	Картометрический метод	7	Закрепление отсутствует
180	-	-	471761.19	2389833.63	Картометрический метод	7	Закрепление отсутствует
181	-	-	471782.91	2389854.93	Картометрический метод	7	Закрепление отсутствует
182	-	-	471809.64	2389821.94	Картометрический метод	7	Закрепление отсутствует
183	-	-	471813.32	2389816.96	Картометрический метод	7	Закрепление отсутствует
21	471451.73	2390559.42	471834.34	2389780.35	Картометрический метод	7	Закрепление отсутствует
							-
184	471433.67	2390496.05	471434.60	2390496.62	Картометрический метод	7	Закрепление отсутствует
185	471439.22	2390499.50	471436.36	2390510.97	Картометрический метод	7	Закрепление отсутствует
186	471446.25	2390506.98	471422.28	2390529.86	Картометрический метод	7	Закрепление отсутствует
187	471448.56	2390512.85	471394.96	2390564.29	Картометрический метод	7	Закрепление отсутствует
188	471448.53	2390518.46	471360.13	2390584.27	Картометрический метод	7	Закрепление отсутствует
189	471446.78	2390523.17	471339.85	2390590.94	Картометрический метод	7	Закрепление отсутствует
190	471441.75	2390528.89	471334.24	2390589.85	Картометрический метод	7	Закрепление отсутствует
191	471416.97	2390543.00	471326.26	2390581.93	Картометрический метод	7	Закрепление отсутствует



Масштаб 1:5000

Используемые условные знаки и обозначения:

- 1 - характерная точка границы объекта
- уточняемая (изменяемая) часть границы объекта
- существующая часть границы объекта, сведения о которой содержатся в Едином государственном реестре недвижимости
- граница кадастрового квартала
- граница муниципального образования
- существующие границы земельного участка, имеющиеся в Едином государственном реестре недвижимости, сведения о которых достаточны для определения их местоположения
- :30 - обозначение земельного участка, сведения о котором содержатся в Едином государственном реестре недвижимости
- 47:10:0110001 - номер кадастрового квартала
- 1 - область и номер выносного листа

Подпись _____

Дата « ____ » _____ 20 ____ г.

Место для оттиска печати (при наличии) лица, составившего описание местоположения границ объекта

ОПИСАНИЕ МЕСТОПОЛОЖЕНИЯ ГРАНИЦ

Граница населенного пункта - деревня Спирово муниципального образования «Пашское сельское поселение»
Волховского муниципального района Ленинградской области (изменение местоположения)

(наименование объекта, местоположение границ которого описано (далее - объект))

Раздел 1

Сведения об объекте		
№ п/п	Характеристики объекта	Описание характеристик
1	2	3
1	Местоположение объекта	Ленинградская область, Волховский муниципальный район, Пашское сельское поселение, деревня Спирово
2	Площадь объекта ± величина погрешности определения площади ($P \pm \Delta P$), м ²	106196 ± 7984
3	Иные характеристики объекта	-

Раздел 2

Сведения о местоположении границ объекта					
1. Система координат МСК 47 зона 2					
2. Сведения о характерных точках границ объекта					
Обозначение характерных точек границ	Координаты, м		Метод определения координат характерной точки	Средняя квадратическая погрешность положения характерной точки (Mt), м	Описание обозначения точки на местности (при наличии)
	X	Y			
1	2	3	4	5	6
-	-	-	-	-	-
3. Сведения о характерных точках части (частей) границы объекта					
Обозначение характерных точек части границы	Координаты, м		Метод определения координат характерной точки	Средняя квадратическая погрешность положения характерной точки (Mt), м	Описание обозначения точки на местности (при наличии)
	X	Y			
1	2	3	4	5	6
-	-	-	-	-	-

Раздел 3

Сведения о местоположении измененных (уточненных) границ объекта							
1. Система координат МСК 47 зона 2							
2. Сведения о характерных точках границ объекта							
Обозначение характерных точек границ	Существующие координаты, м		Измененные (уточненные) координаты, м		Метод определения координат характерной точки	Средняя квадратическая погрешность положения характерной точки (Mt), м	Описание обозначения точки на местности (при наличии)
	X	Y	X	Y			
1	2	3	4	5	6	7	8
1	471351,45	2392652,31	471351,45	2392652,31	Картометрический метод	7	Закрепление отсутствует
2	471349,94	2392644,80	471349,94	2392644,80	Картометрический метод	7	Закрепление отсутствует
3	471309,53	2392498,86	471309,53	2392498,86	Картометрический метод	7	Закрепление отсутствует
4	471306,50	2392497,90	471306,50	2392497,90	Картометрический метод	7	Закрепление отсутствует
5	471266,09	2392500,90	471266,09	2392500,90	Картометрический метод	7	Закрепление отсутствует
6	471260,60	2392474,24	471260,60	2392474,24	Картометрический метод	7	Закрепление отсутствует
7	471216,89	2392485,08	471216,89	2392485,08	Картометрический метод	7	Закрепление отсутствует
8	471205,91	2392505,37	471205,91	2392505,37	Картометрический метод	7	Закрепление отсутствует

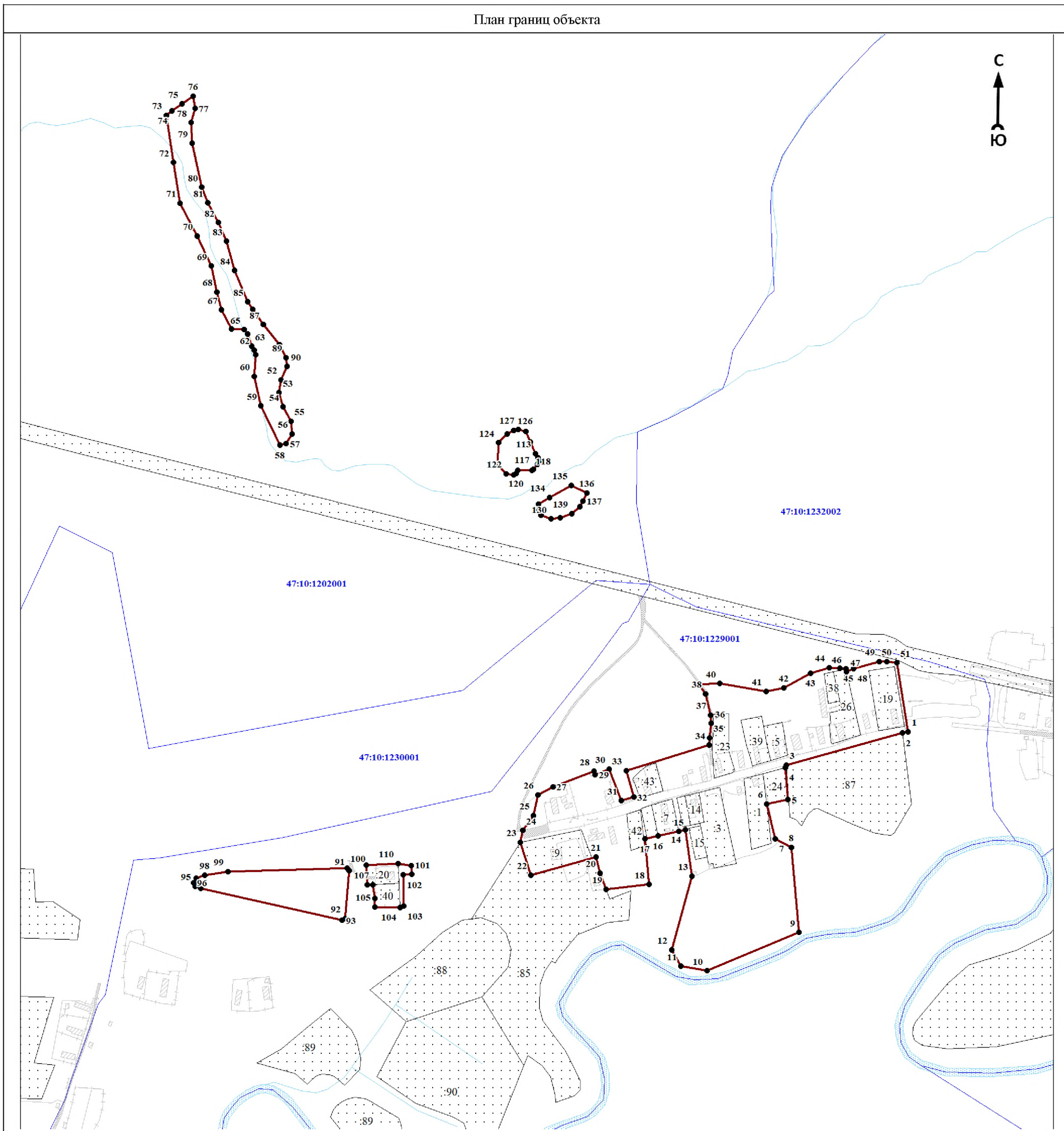
Сведения о местоположении измененных (уточненных) границ объекта							
1. Система координат МСК 47 зона 2							
2. Сведения о характерных точках границ объекта							
Обозначение характерных точек границ	Существующие координаты, м		Измененные (уточненные) координаты, м		Метод определения координат характерной точки	Средняя квадратическая погрешность положения характерной точки (M _t), м	Описание обозначения точки на местности (при наличии)
	X	Y	X	Y			
9	471099,10	2392514,95	471099,10	2392514,95	Картометрический метод	7	Закрепление отсутствует
10	471050,73	2392399,08	471050,73	2392399,08	Картометрический метод	7	Закрепление отсутствует
11	471056,31	2392366,24	471056,31	2392366,24	Картометрический метод	7	Закрепление отсутствует
12	471077,08	2392354,67	471077,08	2392354,67	Картометрический метод	7	Закрепление отсутствует
13	471169,77	2392380,15	471169,77	2392380,15	Картометрический метод	7	Закрепление отсутствует
14	471228,40	2392371,78	471228,40	2392371,78	Картометрический метод	7	Закрепление отсутствует
15	471226,05	2392363,68	471226,05	2392363,68	Картометрический метод	7	Закрепление отсутствует
16	471220,47	2392337,26	471220,47	2392337,26	Картометрический метод	7	Закрепление отсутствует
17	471216,52	2392321,16	471216,52	2392321,16	Картометрический метод	7	Закрепление отсутствует
18	471159,23	2392325,79	471159,23	2392325,79	Картометрический метод	7	Закрепление отсутствует
19	471153,28	2392272,14	471153,28	2392272,14	Картометрический метод	7	Закрепление отсутствует
20	471173,81	2392264,48	471173,81	2392264,48	Картометрический метод	7	Закрепление отсутствует
21	471193,89	2392259,48	471193,89	2392259,48	Картометрический метод	7	Закрепление отсутствует
22	471171,00	2392177,61	471171,00	2392177,61	Картометрический метод	7	Закрепление отсутствует
23	471212,24	2392164,16	471212,24	2392164,16	Картометрический метод	7	Закрепление отсутствует
24	471227,22	2392167,05	471227,22	2392167,05	Картометрический метод	7	Закрепление отсутствует
25	471246,21	2392180,85	471246,21	2392180,85	Картометрический метод	7	Закрепление отсутствует
26	471272,00	2392186,14	471272,00	2392186,14	Картометрический метод	7	Закрепление отсутствует
27	471282,19	2392205,13	471282,19	2392205,13	Картометрический метод	7	Закрепление отсутствует
28	471301,70	2392256,59	471301,70	2392256,59	Картометрический метод	7	Закрепление отсутствует
29	471297,65	2392258,19	471297,65	2392258,19	Картометрический метод	7	Закрепление отсутствует
30	471304,62	2392276,05	471304,62	2392276,05	Картометрический метод	7	Закрепление отсутствует
31	471264,72	2392291,45	471264,72	2392291,45	Картометрический метод	7	Закрепление отсутствует
32	471269,21	2392306,75	471269,21	2392306,75	Картометрический метод	7	Закрепление отсутствует
33	471302,72	2392297,24	471302,72	2392297,24	Картометрический метод	7	Закрепление отсутствует
34	471334,79	2392402,01	471334,79	2392402,01	Картометрический метод	7	Закрепление отсутствует
35	471344,03	2392402,40	471344,03	2392402,40	Картометрический метод	7	Закрепление отсутствует
36	471362,11	2392404,25	471362,11	2392404,25	Картометрический метод	7	Закрепление отсутствует
37	471372,50	2392403,29	471372,50	2392403,29	Картометрический метод	7	Закрепление отсутствует
38	471399,15	2392397,48	471399,15	2392397,48	Картометрический метод	7	Закрепление отсутствует
39	471411,19	2392388,95	471411,19	2392388,95	Картометрический метод	7	Закрепление отсутствует

Сведения о местоположении измененных (уточненных) границ объекта							
1. Система координат МСК 47 зона 2							
2. Сведения о характерных точках границ объекта							
Обозначение характерных точек границ	Существующие координаты, м		Измененные (уточненные) координаты, м		Метод определения координат характерной точки	Средняя квадратическая погрешность положения характерной точки (M _t), м	Описание обозначения точки на местности (при наличии)
	X	Y	X	Y			
40	471412,20	2392415,08	471412,20	2392415,08	Картометрический метод	7	Закрепление отсутствует
41	471402,53	2392473,34	471402,53	2392473,34	Картометрический метод	7	Закрепление отсутствует
42	471406,98	2392495,67	471406,98	2392495,67	Картометрический метод	7	Закрепление отсутствует
43	471425,19	2392529,40	471425,19	2392529,40	Картометрический метод	7	Закрепление отсутствует
44	471432,40	2392552,63	471432,40	2392552,63	Картометрический метод	7	Закрепление отсутствует
45	471431,50	2392566,01	471431,50	2392566,01	Картометрический метод	7	Закрепление отсутствует
46	471430,75	2392573,68	471430,75	2392573,68	Картометрический метод	7	Закрепление отсутствует
47	471426,85	2392574,55	471426,85	2392574,55	Картометрический метод	7	Закрепление отсутствует
48	471431,12	2392583,57	471431,12	2392583,57	Картометрический метод	7	Закрепление отсутствует
49	471439,97	2392615,79	471439,97	2392615,79	Картометрический метод	7	Закрепление отсутствует
50	471440,01	2392625,40	471440,01	2392625,40	Картометрический метод	7	Закрепление отсутствует
51	471438,22	2392637,93	471438,22	2392637,93	Картометрический метод	7	Закрепление отсутствует
1	471351,45	2392652,31	471351,45	2392652,31	Картометрический метод	7	Закрепление отсутствует
							-
52	471794,41	2391863,06	471794,41	2391863,06	Картометрический метод	7	Закрепление отсутствует
53	471778,14	2391860,46	471778,14	2391860,46	Картометрический метод	7	Закрепление отсутствует
54	471760,40	2391865,64	471760,40	2391865,64	Картометрический метод	7	Закрепление отсутствует
55	471742,30	2391875,43	471742,30	2391875,43	Картометрический метод	7	Закрепление отсутствует
56	471726,58	2391876,72	471726,58	2391876,72	Картометрический метод	7	Закрепление отсутствует
57	471714,21	2391869,53	471714,21	2391869,53	Картометрический метод	7	Закрепление отсутствует
58	471712,18	2391861,76	471712,18	2391861,76	Картометрический метод	7	Закрепление отсутствует
59	471761,70	2391837,55	471761,70	2391837,55	Картометрический метод	7	Закрепление отсутствует
60	471799,01	2391829,06	471799,01	2391829,06	Картометрический метод	7	Закрепление отсутствует
61	471826,36	2391831,09	471826,36	2391831,09	Картометрический метод	7	Закрепление отсутствует
62	471832,09	2391829,05	471832,09	2391829,05	Картометрический метод	7	Закрепление отсутствует
63	471836,72	2391825,91	471836,72	2391825,91	Картометрический метод	7	Закрепление отсутствует
64	471852,41	2391820,75	471852,41	2391820,75	Картометрический метод	7	Закрепление отсутствует
65	471857,59	2391816,67	471857,59	2391816,67	Картометрический метод	7	Закрепление отсутствует
66	471858,33	2391800,41	471858,33	2391800,41	Картометрический метод	7	Закрепление отсутствует
67	471882,36	2391788,03	471882,36	2391788,03	Картометрический метод	7	Закрепление отсутствует
68	471905,07	2391782,13	471905,07	2391782,13	Картометрический метод	7	Закрепление отсутствует
69	471937,79	2391775,10	471937,79	2391775,10	Картометрический метод	7	Закрепление

Сведения о местоположении измененных (уточненных) границ объекта							
1. Система координат МСК 47 зона 2							
2. Сведения о характерных точках границ объекта							
Обозначение характерных точек границ	Существующие координаты, м		Измененные (уточненные) координаты, м		Метод определения координат характерной точки	Средняя квадратическая погрешность положения характерной точки (M _t), м	Описание обозначения точки на местности (при наличии)
	X	Y	X	Y			
					метод		отсутствует
70	471975,48	2391757,36	471975,48	2391757,36	Картометрический метод	7	Закрепление отсутствует
71	472016,67	2391735,94	472016,67	2391735,94	Картометрический метод	7	Закрепление отсутствует
72	472068,05	2391727,43	472068,05	2391727,43	Картометрический метод	7	Закрепление отсутствует
73	472127,35	2391718,38	472127,35	2391718,38	Картометрический метод	7	Закрепление отсутствует
74	472133,27	2391725,40	472133,27	2391725,40	Картометрический метод	7	Закрепление отсутствует
75	472141,76	2391738,53	472141,76	2391738,53	Картометрический метод	7	Закрепление отсутствует
76	472151,55	2391752,19	472151,55	2391752,19	Картометрический метод	7	Закрепление отсутствует
77	472135,85	2391754,79	472135,85	2391754,79	Картометрический метод	7	Закрепление отсутствует
78	472118,30	2391749,61	472118,30	2391749,61	Картометрический метод	7	Закрепление отсутствует
79	472092,24	2391750,90	472092,24	2391750,90	Картометрический метод	7	Закрепление отсутствует
80	472036,82	2391763,28	472036,82	2391763,28	Картометрический метод	7	Закрепление отсутствует
81	472017,23	2391770,49	472017,23	2391770,49	Картометрический метод	7	Закрепление отсутствует
82	471992,48	2391784,16	471992,48	2391784,16	Картометрический метод	7	Закрепление отсутствует
83	471969,00	2391794,51	471969,00	2391794,51	Картометрический метод	7	Закрепление отсутствует
84	471931,87	2391804,30	471931,87	2391804,30	Картометрический метод	7	Закрепление отсутствует
85	471892,69	2391820,75	471892,69	2391820,75	Картометрический метод	7	Закрепление отсутствует
86	471883,09	2391827,21	471883,09	2391827,21	Картометрический метод	7	Закрепление отсутствует
87	471864,05	2391840,89	471864,05	2391840,89	Картометрический метод	7	Закрепление отсутствует
88	471838,75	2391861,02	471838,75	2391861,02	Картометрический метод	7	Закрепление отсутствует
89	471822,49	2391869,52	471822,49	2391869,52	Картометрический метод	7	Закрепление отсутствует
90	471811,39	2391870,81	471811,39	2391870,81	Картометрический метод	7	Закрепление отсутствует
52	471794,41	2391863,06	471794,41	2391863,06	Картометрический метод	7	Закрепление отсутствует
							-
91	471176,42	2391948,34	471176,42	2391948,34	Картометрический метод	7	Закрепление отсутствует
92	471116,38	2391943,52	471116,38	2391943,52	Картометрический метод	7	Закрепление отсутствует
93	471114,16	2391940,02	471114,16	2391940,02	Картометрический метод	7	Закрепление отсутствует
94	471154,23	2391761,86	471154,23	2391761,86	Картометрический метод	7	Закрепление отсутствует
95	471157,28	2391754,78	471157,28	2391754,78	Картометрический метод	7	Закрепление отсутствует
96	471161,64	2391752,89	471161,64	2391752,89	Картометрический метод	7	Закрепление отсутствует
97	471167,18	2391756,10	471167,18	2391756,10	Картометрический метод	7	Закрепление отсутствует
98	471171,11	2391767,00	471171,11	2391767,00	Картометрический метод	7	Закрепление отсутствует

Сведения о местоположении измененных (уточненных) границ объекта							
1. Система координат МСК 47 зона 2							
2. Сведения о характерных точках границ объекта							
Обозначение характерных точек границ	Существующие координаты, м		Измененные (уточненные) координаты, м		Метод определения координат характерной точки	Средняя квадратическая погрешность положения характерной точки (M _t), м	Описание обозначения точки на местности (при наличии)
	X	Y	X	Y			
99	471175,57	2391795,89	471175,57	2391795,89	Картометрический метод	7	Закрепление отсутствует
100	471179,95	2391945,88	471179,95	2391945,88	Картометрический метод	7	Закрепление отсутствует
91	471176,42	2391948,34	471176,42	2391948,34	Картометрический метод	7	Закрепление отсутствует
							-
101	471171,96	2392027,39	471171,96	2392027,39	Картометрический метод	7	Закрепление отсутствует
102	471171,58	2392016,76	471171,58	2392016,76	Картометрический метод	7	Закрепление отсутствует
103	471132,09	2392017,28	471132,09	2392017,28	Картометрический метод	7	Закрепление отсутствует
104	471130,62	2392012,97	471130,62	2392012,97	Картометрический метод	7	Закрепление отсутствует
105	471131,25	2391981,05	471131,25	2391981,05	Картометрический метод	7	Закрепление отсутствует
106	471142,01	2391980,81	471142,01	2391980,81	Картометрический метод	7	Закрепление отсутствует
107	471159,14	2391978,60	471159,14	2391978,60	Картометрический метод	7	Закрепление отсутствует
108	471158,79	2391971,50	471158,79	2391971,50	Картометрический метод	7	Закрепление отсутствует
109	471183,76	2391970,24	471183,76	2391970,24	Картометрический метод	7	Закрепление отсутствует
110	471185,76	2392010,21	471185,76	2392010,21	Картометрический метод	7	Закрепление отсутствует
111	471183,25	2392026,97	471183,25	2392026,97	Картометрический метод	7	Закрепление отсутствует
101	471171,96	2392027,39	471171,96	2392027,39	Картометрический метод	7	Закрепление отсутствует
							-
112	471716,00	2392176,79	471716,00	2392176,79	Картометрический метод	7	Закрепление отсутствует
113	471701,55	2392182,90	471701,55	2392182,90	Картометрический метод	7	Закрепление отсутствует
114	471696,45	2392186,13	471696,45	2392186,13	Картометрический метод	7	Закрепление отсутствует
115	471692,21	2392187,28	471692,21	2392187,28	Картометрический метод	7	Закрепление отсутствует
116	471688,10	2392185,60	471688,10	2392185,60	Картометрический метод	7	Закрепление отсутствует
117	471681,98	2392180,83	471681,98	2392180,83	Картометрический метод	7	Закрепление отсутствует
118	471680,45	2392178,80	471680,45	2392178,80	Картометрический метод	7	Закрепление отсутствует
119	471680,83	2392160,78	471680,83	2392160,78	Картометрический метод	7	Закрепление отсутствует
120	471676,74	2392159,09	471676,74	2392159,09	Картометрический метод	7	Закрепление отсутствует
121	471674,71	2392155,54	471674,71	2392155,54	Картометрический метод	7	Закрепление отсутствует
122	471676,39	2392145,99	471676,39	2392145,99	Картометрический метод	7	Закрепление отсутствует
123	471688,44	2392135,43	471688,44	2392135,43	Картометрический метод	7	Закрепление отсутствует
124	471715,34	2392136,65	471715,34	2392136,65	Картометрический метод	7	Закрепление отсутствует
125	471726,51	2392147,54	471726,51	2392147,54	Картометрический метод	7	Закрепление отсутствует
126	471730,94	2392155,86	471730,94	2392155,86	Картометрический метод	7	Закрепление отсутствует

План границ объекта



Масштаб 1:5000

Используемые условные знаки и обозначения:

- 1 - характерная точка границы объекта
- уточняемая (изменяемая) часть границы объекта
- существующая часть границы объекта, сведения о которой содержатся в Едином государственном реестре недвижимости
- граница кадастрового квартала
- граница муниципального образования
- существующие границы земельного участка, имеющиеся в Едином государственном реестре недвижимости, сведения о которых достаточны для определения их местоположения
- :30 - обозначение земельного участка, сведения о котором содержатся в Едином государственном реестре недвижимости
- 47:10:0110001 - номер кадастрового квартала
- 1 - область и номер выносного листа

Подпись _____

Дата «__» _____ 20__ г.

Место для оттиска печати (при наличии) лица, составившего описание местоположения границ объекта

ОПИСАНИЕ МЕСТОПОЛОЖЕНИЯ ГРАНИЦ

Граница населенного пункта - деревня Старая Силовая муниципального образования «Пашское сельское поселение»
Волховского муниципального района Ленинградской области (изменение местоположения)

(наименование объекта, местоположение границ которого описано (далее - объект))

Раздел 1

Сведения об объекте		
№ п/п	Характеристики объекта	Описание характеристик
1	2	3
1	Местоположение объекта	Ленинградская область, Волховский муниципальный район, Пашское сельское поселение, деревня Старая Силовая
2	Площадь объекта \pm величина погрешности определения площади ($P \pm \Delta P$), м ²	58865 \pm 5944
3	Иные характеристики объекта	-

Раздел 2

Сведения о местоположении границ объекта					
1. Система координат МСК 47 зона 2					
2. Сведения о характерных точках границ объекта					
Обозначение характерных точек границ	Координаты, м		Метод определения координат характерной точки	Средняя квадратическая погрешность положения характерной точки (Mt), м	Описание обозначения точки на местности (при наличии)
	X	Y			
1	2	3	4	5	6
-	-	-	-	-	-
3. Сведения о характерных точках части (частей) границы объекта					
Обозначение характерных точек части границы	Координаты, м		Метод определения координат характерной точки	Средняя квадратическая погрешность положения характерной точки (Mt), м	Описание обозначения точки на местности (при наличии)
	X	Y			
1	2	3	4	5	6
-	-	-	-	-	-

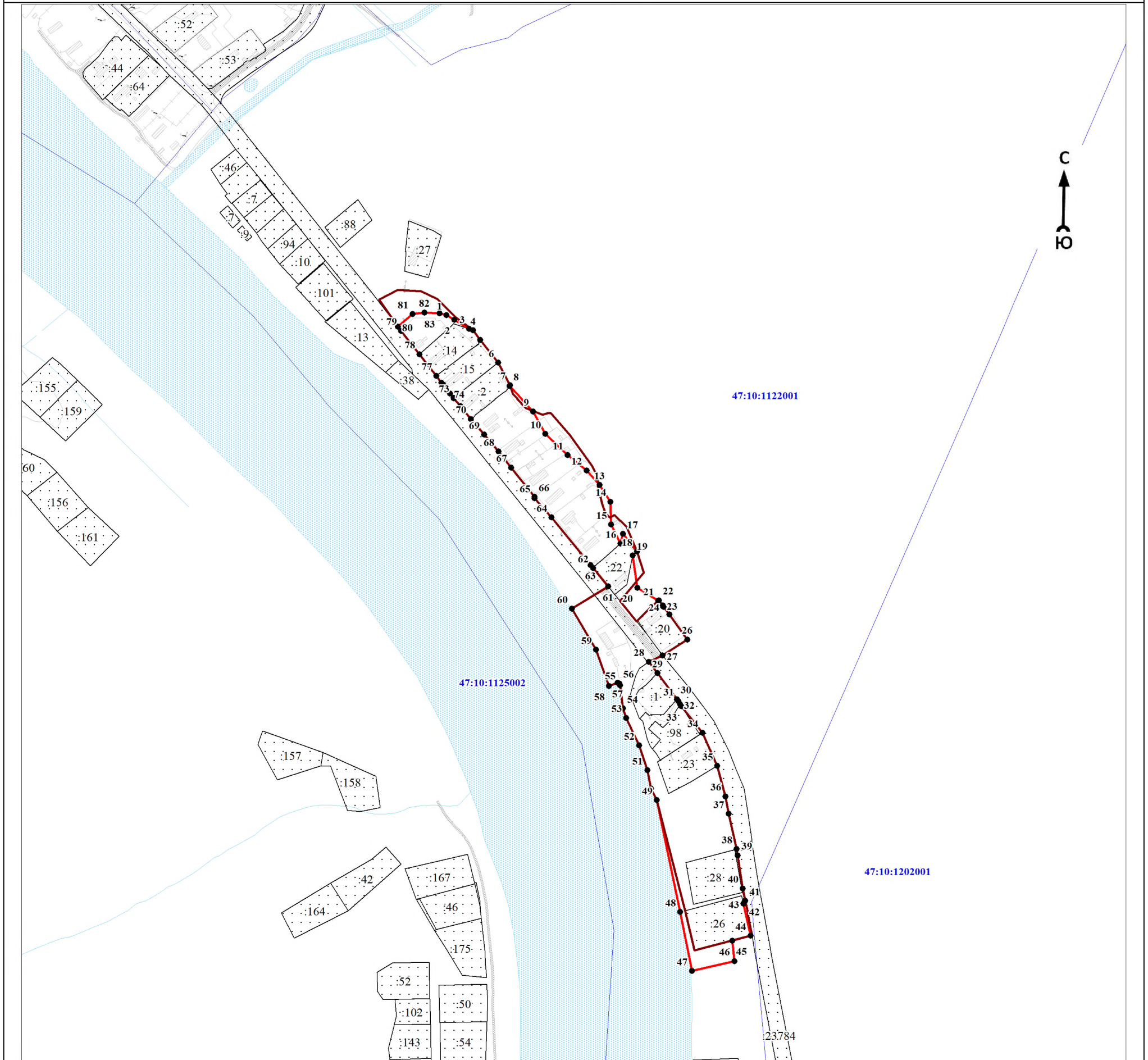
Раздел 3

Сведения о местоположении измененных (уточненных) границ объекта							
1. Система координат МСК 47 зона 2							
2. Сведения о характерных точках границ объекта							
Обозначение характерных точек границ	Существующие координаты, м		Измененные (уточненные) координаты, м		Метод определения координат характерной точки	Средняя квадратическая погрешность положения характерной точки (Mt), м	Описание обозначения точки на местности (при наличии)
	X	Y	X	Y			
1	2	3	4	5	6	7	8
1	486699.97	2367861.14	486681.02	2367872.52	Картометрический метод	7	Закрепление отсутствует
2	486678.06	2367883.59	486675.46	2367881.67	Картометрический метод	7	Закрепление отсутствует
3	-	-	486664.80	2367899.18	Картометрический метод	7	Закрепление отсутствует
4	486663.03	2367903.84	486663.03	2367903.84	Картометрический метод	7	Закрепление отсутствует
5	486651.91	2367912.03	486651.91	2367912.03	Картометрический метод	7	Закрепление отсутствует
6	486625.05	2367933.36	486625.05	2367933.36	Картометрический метод	7	Закрепление отсутствует
7	486598.50	2367947.16	486598.50	2367947.16	Картометрический метод	7	Закрепление отсутствует
8	486588.38	2367950.54	486597.55	2367946.74	Картометрический метод	7	Закрепление отсутствует

Сведения о местоположении измененных (уточненных) границ объекта							
1. Система координат МСК 47 зона 2							
2. Сведения о характерных точках границ объекта							
Обозначение характерных точек границ	Существующие координаты, м		Измененные (уточненные) координаты, м		Метод определения координат характерной точки	Средняя квадратическая погрешность положения характерной точки (Mt), м	Описание обозначения точки на местности (при наличии)
	X	Y	X	Y			
9	486572.36	2367965.47	486567.98	2367974.46	Картометрический метод	7	Закрепление отсутствует
10	486564.15	2367985.37	486541.49	2367988.81	Картометрический метод	7	Закрепление отсутствует
11	486566.13	2367993.07	486516.72	2368015.22	Картометрический метод	7	Закрепление отсутствует
12	486565.59	2367995.78	486498.57	2368037.38	Картометрический метод	7	Закрепление отсутствует
13	486540.49	2368017.78	486481.56	2368052.75	Картометрический метод	7	Закрепление отсутствует
14	486504.04	2368043.99	486461.75	2368065.53	Картометрический метод	7	Закрепление отсутствует
15	486490.81	2368050.53	486434.81	2368066.41	Картометрический метод	7	Закрепление отсутствует
16	486479.07	2368051.09	486412.33	2368077.34	Картометрический метод	7	Закрепление отсутствует
17	486459.30	2368055.55	486423.87	2368080.43	Картометрический метод	7	Закрепление отсутствует
18	486403.12	2368096.63	486403.12	2368096.63	Картометрический метод	7	Закрепление отсутствует
19	486378.24	2368104.97	486398.42	2368091.94	Картометрический метод	7	Закрепление отсутствует
20	486344.82	2368076.81	486360.32	2368097.14	Картометрический метод	7	Закрепление отсутствует
21	486320.61	2368096.45	486345.00	2368121.80	Картометрический метод	7	Закрепление отсутствует
22	486345.63	2368122.56	486345.63	2368122.56	Картометрический метод	7	Закрепление отсутствует
23	486339.53	2368127.31	486339.53	2368127.31	Картометрический метод	7	Закрепление отсутствует
24	486338.02	2368128.19	486338.02	2368128.19	Картометрический метод	7	Закрепление отсутствует
25	486328.97	2368134.94	486328.97	2368134.94	Картометрический метод	7	Закрепление отсутствует
26	486299.53	2368155.93	486299.53	2368155.93	Картометрический метод	7	Закрепление отсутствует
27	486280.65	2368127.05	486280.65	2368127.05	Картометрический метод	7	Закрепление отсутствует
28	486273.27	2368110.61	486273.27	2368110.61	Картометрический метод	7	Закрепление отсутствует
29	486259.85	2368120.93	486259.85	2368120.93	Картометрический метод	7	Закрепление отсутствует
30	486229.22	2368143.84	486229.22	2368143.84	Картометрический метод	7	Закрепление отсутствует
31	486226.79	2368145.66	486226.79	2368145.66	Картометрический метод	7	Закрепление отсутствует
32	-	-	486222.99	2368147.69	Картометрический метод	7	Закрепление отсутствует
33	486220.83	2368148.85	486220.83	2368148.85	Картометрический метод	7	Закрепление отсутствует
34	486189.61	2368173.94	486189.61	2368173.94	Картометрический метод	7	Закрепление отсутствует
35	486150.64	2368191.39	486150.64	2368191.39	Картометрический метод	7	Закрепление отсутствует
36	486114.81	2368200.95	486114.81	2368200.95	Картометрический метод	7	Закрепление отсутствует
37	486094.20	2368204.62	486094.20	2368204.62	Картометрический метод	7	Закрепление отсутствует
38	486052.77	2368214.11	486052.77	2368214.11	Картометрический метод	7	Закрепление отсутствует
39	486045.37	2368215.22	486045.37	2368215.22	Картометрический метод	7	Закрепление отсутствует

Сведения о местоположении измененных (уточненных) границ объекта							
1. Система координат МСК 47 зона 2							
2. Сведения о характерных точках границ объекта							
Обозначение характерных точек границ	Существующие координаты, м		Измененные (уточненные) координаты, м		Метод определения координат характерной точки	Средняя квадратическая погрешность положения характерной точки (M _t), м	Описание обозначения точки на местности (при наличии)
	X	Y	X	Y			
40	486006.48	2368221.44	486006.48	2368221.44	Картометрический метод	7	Закрепление отсутствует
41	485980.76	2368226.67	485991.92	2368224.40	Картометрический метод	7	Закрепление отсутствует
42	485967.39	2368229.03	485991.79	2368224.08	Картометрический метод	7	Закрепление отсутствует
43	485957.12	2368231.04	485988.43	2368222.14	Картометрический метод	7	Закрепление отсутствует
44	485950.71	2368230.56	485950.71	2368230.56	Картометрический метод	7	Закрепление отсутствует
45	485933.25	2368164.57	485945.00	2368209.02	Картометрический метод	7	Закрепление отсутствует
46	485979.98	2368153.64	485920.91	2368211.43	Картометрический метод	7	Закрепление отсутствует
47	-	-	485909.23	2368161.49	Картометрический метод	7	Закрепление отсутствует
48	-	-	485978.69	2368147.74	Картометрический метод	7	Закрепление отсутствует
49	486110.47	2368120.13	486110.47	2368120.13	Картометрический метод	7	Закрепление отсутствует
50	486124.15	2368113.26	486124.15	2368113.26	Картометрический метод	7	Закрепление отсутствует
51	486145.52	2368108.90	486145.52	2368108.90	Картометрический метод	7	Закрепление отсутствует
52	486174.83	2368099.28	486174.83	2368099.28	Картометрический метод	7	Закрепление отсутствует
53	486207.20	2368084.25	486207.20	2368084.25	Картометрический метод	7	Закрепление отсутствует
54	486218.44	2368080.41	486218.44	2368080.41	Картометрический метод	7	Закрепление отсутствует
55	486245.76	2368076.73	486245.76	2368076.73	Картометрический метод	7	Закрепление отсутствует
56	486247.82	2368075.96	486247.82	2368075.96	Картометрический метод	7	Закрепление отсутствует
57	486248.38	2368074.15	486248.38	2368074.15	Картометрический метод	7	Закрепление отсутствует
58	486244.72	2368063.77	486244.72	2368063.77	Картометрический метод	7	Закрепление отсутствует
59	486287.49	2368048.60	486287.49	2368048.60	Картометрический метод	7	Закрепление отсутствует
60	486335.84	2368020.11	486335.84	2368020.11	Картометрический метод	7	Закрепление отсутствует
61	486361.86	2368062.89	486361.94	2368062.88	Картометрический метод	7	Закрепление отсутствует
62	486383.73	2368045.01	486383.73	2368045.01	Картометрический метод	7	Закрепление отсутствует
63	486387.06	2368042.38	486387.06	2368042.38	Картометрический метод	7	Закрепление отсутствует
64	486443.40	2367996.05	486443.40	2367996.05	Картометрический метод	7	Закрепление отсутствует
65	486465.98	2367976.17	486465.98	2367976.17	Картометрический метод	7	Закрепление отсутствует
66	486467.57	2367976.26	486467.57	2367976.26	Картометрический метод	7	Закрепление отсутствует
67	486501.99	2367948.60	486501.99	2367948.60	Картометрический метод	7	Закрепление отсутствует
68	486520.94	2367933.84	486520.94	2367933.84	Картометрический метод	7	Закрепление отсутствует
69	486540.66	2367916.63	486540.66	2367916.63	Картометрический метод	7	Закрепление отсутствует
70	486559.15	2367900.97	486559.15	2367900.97	Картометрический метод	7	Закрепление отсутствует

План границ объекта



Масштаб 1:5000

Используемые условные знаки и обозначения:

- 1 - характерная точка границы объекта
- уточняемая (изменяемая) часть границы объекта
- существующая часть границы объекта, сведения о которой содержатся в Едином государственном реестре недвижимости
- граница кадастрового квартала
- граница муниципального образования
- существующие границы земельного участка, имеющиеся в Едином государственном реестре недвижимости, сведения о которых достаточны для определения их местоположения
- :30 - обозначение земельного участка, сведения о котором содержатся в Едином государственном реестре недвижимости
- 47:10:0110001 - номер кадастрового квартала
- 1 - область и номер выносного листа

Подпись _____

Дата « ____ » _____ 20 ____ г.

Место для оттиска печати (при наличии) лица, составившего описание местоположения границ объекта

ОПИСАНИЕ МЕСТОПОЛОЖЕНИЯ ГРАНИЦ

Граница населенного пункта - деревня Тайбольское муниципального образования «Пашское сельское поселение»
Волховского муниципального района Ленинградской области (изменение местоположения)

(наименование объекта, местоположение границ которого описано (далее - объект))

Раздел 1

Сведения об объекте		
№ п/п	Характеристики объекта	Описание характеристик
1	2	3
1	Местоположение объекта	Ленинградская область, Волховский муниципальный район, Пашское сельское поселение, деревня Тайбольское
2	Площадь объекта ± величина погрешности определения площади ($P \pm \Delta P$), м ²	189929 ± 10677
3	Иные характеристики объекта	-

Раздел 2

Сведения о местоположении границ объекта					
1. Система координат МСК 47 зона 2					
2. Сведения о характерных точках границ объекта					
Обозначение характерных точек границ	Координаты, м		Метод определения координат характерной точки	Средняя квадратическая погрешность положения характерной точки (M), м	Описание обозначения точки на местности (при наличии)
	X	Y			
1	2	3	4	5	6
-	-	-	-	-	-
3. Сведения о характерных точках части (частей) границы объекта					
Обозначение характерных точек части границы	Координаты, м		Метод определения координат характерной точки	Средняя квадратическая погрешность положения характерной точки (M), м	Описание обозначения точки на местности (при наличии)
	X	Y			
1	2	3	4	5	6
-	-	-	-	-	-

Раздел 3

Сведения о местоположении измененных (уточненных) границ объекта							
1. Система координат МСК 47 зона 2							
2. Сведения о характерных точках границ объекта							
Обозначение характерных точек границ	Существующие координаты, м		Измененные (уточненные) координаты, м		Метод определения координат характерной точки	Средняя квадратическая погрешность положения характерной точки (M), м	Описание обозначения точки на местности (при наличии)
	X	Y	X	Y			
1	2	3	4	5	6	7	8
1	483837.71	2367988.40	483789.39	2367922.83	Картометрический метод	7	Закрепление отсутствует
2	-	-	483798.77	2367926.94	Картометрический метод	7	Закрепление отсутствует
3	-	-	483855.70	2367952.83	Картометрический метод	7	Закрепление отсутствует
4	-	-	483837.71	2367988.40	Картометрический метод	7	Закрепление отсутствует
5	483862.03	2368011.34	483862.03	2368011.34	Картометрический метод	7	Закрепление отсутствует
6	483837.05	2368035.35	483837.05	2368035.35	Картометрический метод	7	Закрепление отсутствует
7	-	-	483837.04	2368035.36	Картометрический метод	7	Закрепление отсутствует
8	483843.63	2368059.05	483843.63	2368059.05	Картометрический метод	7	Закрепление отсутствует

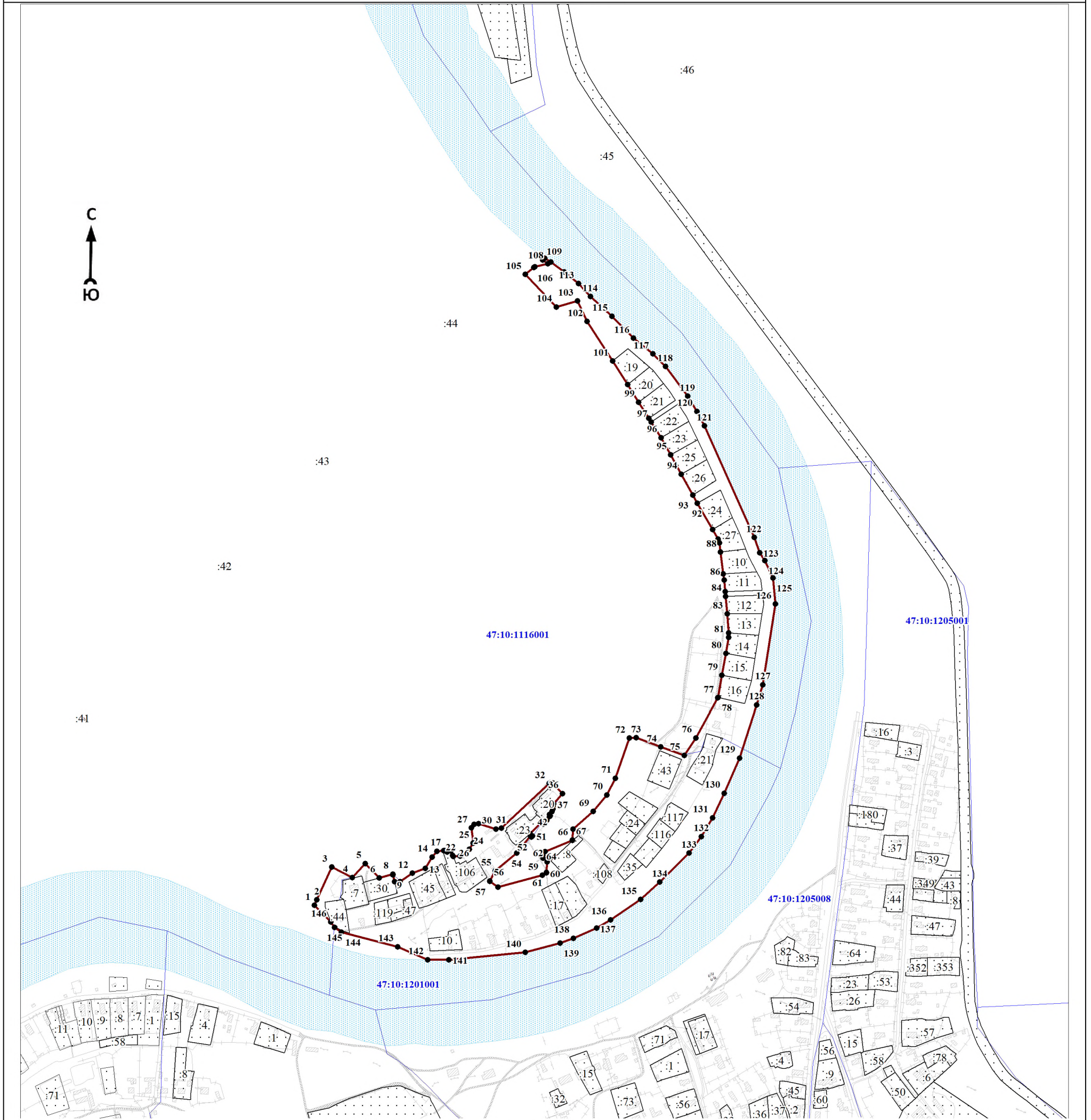
Сведения о местоположении измененных (уточненных) границ объекта							
1. Система координат МСК 47 зона 2							
2. Сведения о характерных точках границ объекта							
Обозначение характерных точек границ	Существующие координаты, м		Измененные (уточненные) координаты, м		Метод определения координат характерной точки	Средняя квадратическая погрешность положения характерной точки (M _t), м	Описание обозначения точки на местности (при наличии)
	X	Y	X	Y			
9	-	-	483842.17	2368059.40	Картометрический метод	7	Закрепление отсутствует
10	483830.46	2368062.19	483830.46	2368062.19	Картометрический метод	7	Закрепление отсутствует
11	483830.63	2368071.57	483830.63	2368071.57	Картометрический метод	7	Закрепление отсутствует
12	483844.92	2368093.02	483844.92	2368093.02	Картометрический метод	7	Закрепление отсутствует
13	483853.48	2368115.66	483853.48	2368115.66	Картометрический метод	7	Закрепление отсутствует
14	483873.24	2368127.08	483873.24	2368127.08	Картометрический метод	7	Закрепление отсутствует
15	483883.01	2368135.57	483883.01	2368135.57	Картометрический метод	7	Закрепление отсутствует
16	483884.17	2368147.55	483884.17	2368147.55	Картометрический метод	7	Закрепление отсутствует
17	483884.13	2368149.42	483884.13	2368149.42	Картометрический метод	7	Закрепление отсутствует
18	483881.89	2368153.29	483881.89	2368153.29	Картометрический метод	7	Закрепление отсутствует
19	483883.83	2368159.88	483883.83	2368159.88	Картометрический метод	7	Закрепление отсутствует
20	483876.24	2368163.05	483876.24	2368163.05	Картометрический метод	7	Закрепление отсутствует
21	483874.46	2368164.33	483874.46	2368164.33	Картометрический метод	7	Закрепление отсутствует
22	483874.98	2368175.71	483874.98	2368175.71	Картометрический метод	7	Закрепление отсутствует
23	483879.44	2368185.52	483879.44	2368185.52	Картометрический метод	7	Закрепление отсутствует
24	483886.67	2368192.11	483886.67	2368192.11	Картометрический метод	7	Закрепление отсутствует
25	483897.31	2368198.57	483897.31	2368198.57	Картометрический метод	7	Закрепление отсутствует
26	483898.19	2368198.82	483898.19	2368198.82	Картометрический метод	7	Закрепление отсутствует
27	483923.91	2368195.68	483923.91	2368195.68	Картометрический метод	7	Закрепление отсутствует
28	483930.18	2368200.01	483930.18	2368200.01	Картометрический метод	7	Закрепление отсутствует
29	483931.45	2368207.97	483931.45	2368207.97	Картометрический метод	7	Закрепление отсутствует
30	483921.89	2368238.14	483921.89	2368238.14	Картометрический метод	7	Закрепление отсутствует
31	483923.40	2368247.47	483923.40	2368247.47	Картометрический метод	7	Закрепление отсутствует
32	484001.03	2368330.85	484001.03	2368330.85	Картометрический метод	7	Закрепление отсутствует
33	483997.83	2368332.70	483997.83	2368332.70	Картометрический метод	7	Закрепление отсутствует
34	484001.87	2368336.99	484001.87	2368336.99	Картометрический метод	7	Закрепление отсутствует
35	483999.46	2368339.18	483999.46	2368339.18	Картометрический метод	7	Закрепление отсутствует
36	483983.46	2368353.79	483983.46	2368353.79	Картометрический метод	7	Закрепление отсутствует
37	483965.31	2368338.67	483965.31	2368338.67	Картометрический метод	7	Закрепление отсутствует
38	483965.07	2368337.20	483965.07	2368337.20	Картометрический метод	7	Закрепление отсутствует
39	483964.31	2368336.40	483964.31	2368336.40	Картометрический метод	7	Закрепление отсутствует

Сведения о местоположении измененных (уточненных) границ объекта							
1. Система координат МСК 47 зона 2							
2. Сведения о характерных точках границ объекта							
Обозначение характерных точек границ	Существующие координаты, м		Измененные (уточненные) координаты, м		Метод определения координат характерной точки	Средняя квадратическая погрешность положения характерной точки (M _t), м	Описание обозначения точки на местности (при наличии)
	X	Y	X	Y			
40	483961.58	2368337.44	483961.58	2368337.44	Картометрический метод	7	Закрепление отсутствует
41	483956.59	2368337.43	483956.59	2368337.43	Картометрический метод	7	Закрепление отсутствует
42	483951.91	2368335.30	483951.91	2368335.30	Картометрический метод	7	Закрепление отсутствует
43	483946.95	2368331.15	483946.95	2368331.15	Картометрический метод	7	Закрепление отсутствует
44	483944.96	2368332.62	483944.96	2368332.62	Картометрический метод	7	Закрепление отсутствует
45	483943.34	2368331.45	483943.34	2368331.45	Картометрический метод	7	Закрепление отсутствует
46	483936.98	2368326.80	483936.98	2368326.80	Картометрический метод	7	Закрепление отсутствует
47	483930.71	2368320.55	483930.71	2368320.55	Картометрический метод	7	Закрепление отсутствует
48	483931.98	2368319.54	483931.98	2368319.54	Картометрический метод	7	Закрепление отсутствует
49	483934.14	2368318.17	483934.14	2368318.17	Картометрический метод	7	Закрепление отсутствует
50	483913.97	2368297.54	483913.97	2368297.54	Картометрический метод	7	Закрепление отсутствует
51	483909.95	2368301.86	483909.95	2368301.86	Картометрический метод	7	Закрепление отсутствует
52	483908.06	2368299.88	483908.06	2368299.88	Картометрический метод	7	Закрепление отсутствует
53	483910.01	2368298.01	483910.01	2368298.01	Картометрический метод	7	Закрепление отсутствует
54	483879.98	2368274.54	483879.98	2368274.54	Картометрический метод	7	Закрепление отсутствует
55	483849.11	2368237.27	483849.11	2368237.27	Картометрический метод	7	Закрепление отсутствует
56	483831.68	2368227.66	483831.68	2368227.66	Картометрический метод	7	Закрепление отсутствует
57	483830.78	2368227.40	483830.78	2368227.40	Картометрический метод	7	Закрепление отсутствует
58	483820.59	2368241.64	483820.59	2368241.64	Картометрический метод	7	Закрепление отсутствует
59	483841.54	2368319.07	483841.54	2368319.07	Картометрический метод	7	Закрепление отсутствует
60	483845.68	2368325.95	483845.68	2368325.95	Картометрический метод	7	Закрепление отсутствует
61	483846.57	2368326.21	483846.57	2368326.21	Картометрический метод	7	Закрепление отсутствует
62	483864.95	2368327.27	483864.95	2368327.27	Картометрический метод	7	Закрепление отсутствует
63	483871.52	2368320.08	483871.52	2368320.08	Картометрический метод	7	Закрепление отсутствует
64	483876.02	2368319.43	483876.02	2368319.43	Картометрический метод	7	Закрепление отсутствует
65	483882.66	2368323.77	483882.66	2368323.77	Картометрический метод	7	Закрепление отсутствует
66	483902.06	2368370.83	483902.06	2368370.83	Картометрический метод	7	Закрепление отсутствует
67	483902.97	2368371.08	483902.97	2368371.08	Картометрический метод	7	Закрепление отсутствует
68	483921.43	2368372.42	483921.43	2368372.42	Картометрический метод	7	Закрепление отсутствует
69	483952.59	2368407.29	483952.59	2368407.29	Картометрический метод	7	Закрепление отсутствует
70	483981.26	2368431.01	483981.26	2368431.01	Картометрический метод	7	Закрепление отсутствует

Сведения о местоположении измененных (уточненных) границ объекта							
1. Система координат МСК 47 зона 2							
2. Сведения о характерных точках границ объекта							
Обозначение характерных точек границ	Существующие координаты, м		Измененные (уточненные) координаты, м		Метод определения координат характерной точки	Средняя квадратическая погрешность положения характерной точки (M _t), м	Описание обозначения точки на местности (при наличии)
	X	Y	X	Y			
71	484010.28	2368445.67	484010.28	2368445.67	Картометрический метод	7	Закрепление отсутствует
72	484080.08	2368469.99	484080.08	2368469.99	Картометрический метод	7	Закрепление отсутствует
73	484080.32	2368481.99	484080.32	2368481.99	Картометрический метод	7	Закрепление отсутствует
74	484064.58	2368524.66	484064.58	2368524.66	Картометрический метод	7	Закрепление отсутствует
75	484049.91	2368565.25	484049.91	2368565.25	Картометрический метод	7	Закрепление отсутствует
76	484080.19	2368585.87	484080.19	2368585.87	Картометрический метод	7	Закрепление отсутствует
77	484149.12	2368623.88	484149.12	2368623.88	Картометрический метод	7	Закрепление отсутствует
78	484150.07	2368624.16	484150.07	2368624.16	Картометрический метод	7	Закрепление отсутствует
79	484188.29	2368630.90	484188.29	2368630.90	Картометрический метод	7	Закрепление отсутствует
80	484226.27	2368637.61	484226.27	2368637.61	Картометрический метод	7	Закрепление отсутствует
81	484254.07	2368642.52	484254.07	2368642.52	Картометрический метод	7	Закрепление отсутствует
82	484262.32	2368642.86	484262.32	2368642.86	Картометрический метод	7	Закрепление отсутствует
83	484294.97	2368640.02	484294.97	2368640.02	Картометрический метод	7	Закрепление отсутствует
84	484325.74	2368637.33	484325.74	2368637.33	Картометрический метод	7	Закрепление отсутствует
85	484333.72	2368636.62	484333.72	2368636.62	Картометрический метод	7	Закрепление отсутствует
86	484353.80	2368634.86	484353.80	2368634.86	Картометрический метод	7	Закрепление отсутствует
87	484364.62	2368633.43	484364.62	2368633.43	Картометрический метод	7	Закрепление отсутствует
88	484402.60	2368628.67	484402.60	2368628.67	Картометрический метод	7	Закрепление отсутствует
89	484418.62	2368626.80	484418.62	2368626.80	Картометрический метод	7	Закрепление отсутствует
90	484425.28	2368624.54	484425.28	2368624.54	Картометрический метод	7	Закрепление отсутствует
91	484441.81	2368614.94	484441.81	2368614.94	Картометрический метод	7	Закрепление отсутствует
92	484487.52	2368588.37	484487.52	2368588.37	Картометрический метод	7	Закрепление отсутствует
93	484501.60	2368580.21	484501.60	2368580.21	Картометрический метод	7	Закрепление отсутствует
94	484538.03	2368560.26	484538.03	2368560.26	Картометрический метод	7	Закрепление отсутствует
95	484571.81	2368541.74	484571.81	2368541.74	Картометрический метод	7	Закрепление отсутствует
96	484601.44	2368525.32	484601.44	2368525.32	Картометрический метод	7	Закрепление отсутствует
97	484628.51	2368508.04	484628.51	2368508.04	Картометрический метод	7	Закрепление отсутствует
98	484635.27	2368503.76	484635.27	2368503.76	Картометрический метод	7	Закрепление отсутствует
99	484663.17	2368486.12	484663.17	2368486.12	Картометрический метод	7	Закрепление отсутствует
100	484693.51	2368466.91	484693.51	2368466.91	Картометрический метод	7	Закрепление отсутствует
101	484734.53	2368440.96	484734.53	2368440.96	Картометрический метод	7	Закрепление отсутствует

Сведения о местоположении измененных (уточненных) границ объекта							
1. Система координат МСК 47 зона 2							
2. Сведения о характерных точках границ объекта							
Обозначение характерных точек границ	Существующие координаты, м		Измененные (уточненные) координаты, м		Метод определения координат характерной точки	Средняя квадратическая погрешность положения характерной точки (M _t), м	Описание обозначения точки на местности (при наличии)
	X	Y	X	Y			
102	484803.41	2368396.55	484803.41	2368396.55	Картометрический метод	7	Закрепление отсутствует
103	484838.75	2368380.12	484838.75	2368380.12	Картометрический метод	7	Закрепление отсутствует
104	484828.48	2368343.00	484828.48	2368343.00	Картометрический метод	7	Закрепление отсутствует
105	484885.10	2368289.47	484885.10	2368289.47	Картометрический метод	7	Закрепление отсутствует
106	484896.81	2368303.97	484896.81	2368303.97	Картометрический метод	7	Закрепление отсутствует
107	484898.53	2368306.05	484898.53	2368306.05	Картометрический метод	7	Закрепление отсутствует
108	484903.67	2368328.17	484903.67	2368328.17	Картометрический метод	7	Закрепление отсутствует
109	484910.23	2368319.57	484910.23	2368319.57	Картометрический метод	7	Закрепление отсутствует
110	484912.90	2368322.88	484912.90	2368322.88	Картометрический метод	7	Закрепление отсутствует
111	484906.63	2368333.53	484906.63	2368333.53	Картометрический метод	7	Закрепление отсутствует
112	484889.31	2368356.95	484889.31	2368356.95	Картометрический метод	7	Закрепление отсутствует
113	484869.11	2368381.59	484869.11	2368381.59	Картометрический метод	7	Закрепление отсутствует
114	484846.54	2368402.23	484846.54	2368402.23	Картометрический метод	7	Закрепление отсутствует
115	484812.44	2368439.71	484812.44	2368439.71	Картометрический метод	7	Закрепление отсутствует
116	484774.10	2368477.43	484774.10	2368477.43	Картометрический метод	7	Закрепление отсутствует
117	484746.94	2368510.91	484746.94	2368510.91	Картометрический метод	7	Закрепление отсутствует
118	484725.11	2368532.71	484725.11	2368532.71	Картометрический метод	7	Закрепление отсутствует
119	484673.44	2368571.23	484673.44	2368571.23	Картометрический метод	7	Закрепление отсутствует
120	484647.00	2368587.38	484647.00	2368587.38	Картометрический метод	7	Закрепление отсутствует
121	484621.67	2368600.61	484621.67	2368600.61	Картометрический метод	7	Закрепление отсутствует
122	484428.00	2368686.94	484428.00	2368686.94	Картометрический метод	7	Закрепление отсутствует
123	484401.41	2368696.48	484401.41	2368696.48	Картометрический метод	7	Закрепление отсутствует
124	484387.79	2368705.42	484387.79	2368705.42	Картометрический метод	7	Закрепление отсутствует
125	484357.75	2368719.59	484357.75	2368719.59	Картометрический метод	7	Закрепление отсутствует
126	484312.20	2368723.80	484312.20	2368723.80	Картометрический метод	7	Закрепление отсутствует
127	484172.15	2368701.97	484172.15	2368701.97	Картометрический метод	7	Закрепление отсутствует
128	484137.21	2368691.27	484137.21	2368691.27	Картометрический метод	7	Закрепление отсутствует
129	484045.23	2368661.48	484045.23	2368661.48	Картометрический метод	7	Закрепление отсутствует
130	483984.13	2368635.19	483984.13	2368635.19	Картометрический метод	7	Закрепление отсутствует
131	483941.37	2368614.60	483941.37	2368614.60	Картометрический метод	7	Закрепление отсутствует
132	483908.85	2368595.28	483908.85	2368595.28	Картометрический метод	7	Закрепление отсутствует

План границ объекта



Масштаб 1:7000

Используемые условные знаки и обозначения:

	1	- характерная точка границы объекта
		- уточняемая (изменяемая) часть границы объекта
		- существующая часть границы объекта, сведения о которой содержатся в Едином государственном реестре недвижимости
		- граница кадастрового квартала
		- граница муниципального образования
		- существующие границы земельного участка, имеющиеся в Едином государственном реестре недвижимости, сведения о которых достаточны для определения их местоположения
	30	- обозначение земельного участка, сведения о котором содержатся в Едином государственном реестре недвижимости
	47:10:0110001	- номер кадастрового квартала
	1	- область и номер выносного листа

Подпись _____

Дата « ____ » _____ 20 ____ г.

Место для оттиска печати (при наличии) лица, составившего описание местоположения границ объекта

ОПИСАНИЕ МЕСТОПОЛОЖЕНИЯ ГРАНИЦ

Граница населенного пункта - деревня Томилино муниципального образования «Пашское сельское поселение»

Волховского муниципального района Ленинградской области (изменение местоположения)

(наименование объекта, местоположение границ которого описано (далее - объект))

Раздел 1

Сведения об объекте		
№ п/п	Характеристики объекта	Описание характеристик
1	2	3
1	Местоположение объекта	Ленинградская область, Волховский муниципальный район, Пашское сельское поселение, деревня Томилино
2	Площадь объекта ± величина погрешности определения площади ($P \pm \Delta P$), м ²	433370 ± 16129
3	Иные характеристики объекта	-

Раздел 2

Сведения о местоположении границ объекта					
1. Система координат МСК 47 зона 2					
2. Сведения о характерных точках границ объекта					
Обозначение характерных точек границ	Координаты, м		Метод определения координат характерной точки	Средняя квадратическая погрешность положения характерной точки (M), м	Описание обозначения точки на местности (при наличии)
	X	Y			
1	2	3	4	5	6
-	-	-	-	-	-
3. Сведения о характерных точках части (частей) границы объекта					
Обозначение характерных точек части границы	Координаты, м		Метод определения координат характерной точки	Средняя квадратическая погрешность положения характерной точки (M), м	Описание обозначения точки на местности (при наличии)
	X	Y			
1	2	3	4	5	6
-	-	-	-	-	-

Раздел 3

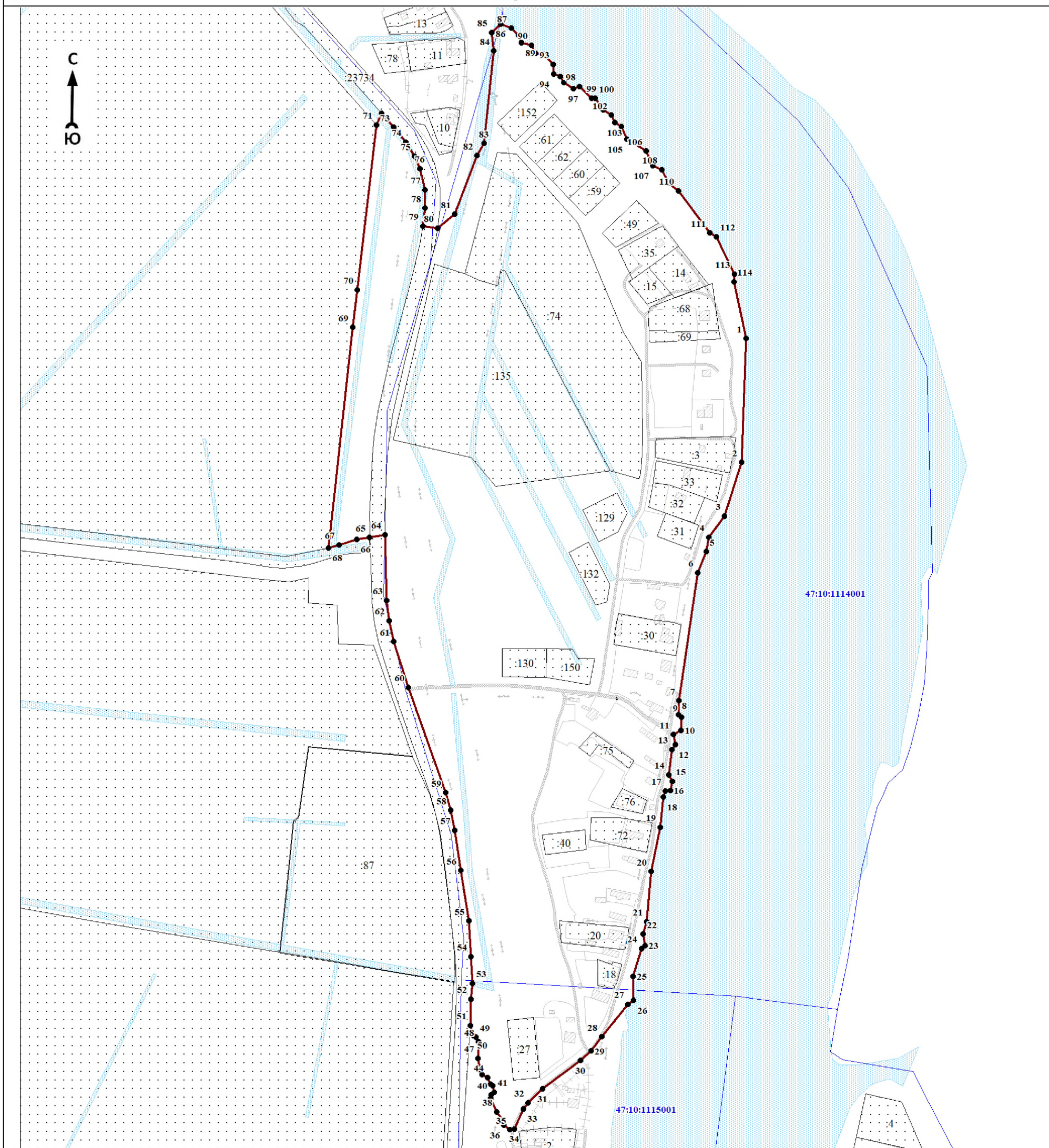
Сведения о местоположении измененных (уточненных) границ объекта							
1. Система координат МСК 47 зона 2							
2. Сведения о характерных точках границ объекта							
Обозначение характерных точек границ	Существующие координаты, м		Измененные (уточненные) координаты, м		Метод определения координат характерной точки	Средняя квадратическая погрешность положения характерной точки (M), м	Описание обозначения точки на местности (при наличии)
	X	Y	X	Y			
1	2	3	4	5	6	7	8
1	493034,75	2363262,24	493034,75	2363262,24	Картометрический метод	7	Закрепление отсутствует
2	492879,16	2363256,66	492879,16	2363256,66	Картометрический метод	7	Закрепление отсутствует
3	492811,69	2363235,40	492811,69	2363235,40	Картометрический метод	7	Закрепление отсутствует
4	492784,91	2363215,37	492784,91	2363215,37	Картометрический метод	7	Закрепление отсутствует
5	492766,87	2363212,10	492766,87	2363212,10	Картометрический метод	7	Закрепление отсутствует
6	492740,46	2363201,24	492740,46	2363201,24	Картометрический метод	7	Закрепление отсутствует
7	492579,42	2363178,18	492579,42	2363178,18	Картометрический метод	7	Закрепление отсутствует
8	492561,55	2363177,10	492561,55	2363177,10	Картометрический метод	7	Закрепление отсутствует

Сведения о местоположении измененных (уточненных) границ объекта							
1. Система координат МСК 47 зона 2							
2. Сведения о характерных точках границ объекта							
Обозначение характерных точек границ	Существующие координаты, м		Измененные (уточненные) координаты, м		Метод определения координат характерной точки	Средняя квадратическая погрешность положения характерной точки (M _t), м	Описание обозначения точки на местности (при наличии)
	X	Y	X	Y			
9	492558,33	2363181,36	492558,33	2363181,36	Картометрический метод	7	Закрепление отсутствует
10	492542,06	2363180,51	492542,06	2363180,51	Картометрический метод	7	Закрепление отсутствует
11	492536,69	2363171,29	492536,69	2363171,29	Картометрический метод	7	Закрепление отсутствует
12	492524,19	2363173,30	492524,19	2363173,30	Картометрический метод	7	Закрепление отсутствует
13	492517,95	2363169,27	492517,95	2363169,27	Картометрический метод	7	Закрепление отсутствует
14	492486,03	2363165,09	492486,03	2363165,09	Картометрический метод	7	Закрепление отсутствует
15	492477,77	2363169,46	492477,77	2363169,46	Картометрический метод	7	Закрепление отсутствует
16	492466,65	2363166,99	492466,65	2363166,99	Картометрический метод	7	Закрепление отсутствует
17	492466,01	2363161,12	492466,01	2363161,12	Картометрический метод	7	Закрепление отсутствует
18	492458,09	2363158,60	492458,09	2363158,60	Картометрический метод	7	Закрепление отсутствует
19	492420,11	2363154,30	492420,11	2363154,30	Картометрический метод	7	Закрепление отсутствует
20	492364,43	2363142,83	492364,43	2363142,83	Картометрический метод	7	Закрепление отсутствует
21	492301,16	2363137,42	492301,16	2363137,42	Картометрический метод	7	Закрепление отсутствует
22	492285,63	2363132,87	492285,63	2363132,87	Картометрический метод	7	Закрепление отсутствует
23	492271,47	2363135,19	492271,47	2363135,19	Картометрический метод	7	Закрепление отсутствует
24	492267,68	2363130,85	492267,68	2363130,85	Картометрический метод	7	Закрепление отсутствует
25	492232,63	2363120,37	492232,63	2363120,37	Картометрический метод	7	Закрепление отсутствует
26	492202,48	2363121,02	492202,48	2363121,02	Картометрический метод	7	Закрепление отсутствует
27	492197,65	2363114,01	492197,65	2363114,01	Картометрический метод	7	Закрепление отсутствует
28	492156,83	2363080,57	492156,83	2363080,57	Картометрический метод	7	Закрепление отсутствует
29	492138,97	2363067,24	492138,97	2363067,24	Картометрический метод	7	Закрепление отсутствует
30	492126,89	2363054,38	492126,89	2363054,38	Картометрический метод	7	Закрепление отсутствует
31	492091,35	2363006,60	492091,35	2363006,60	Картометрический метод	7	Закрепление отсутствует
32	492073,98	2362988,24	492073,98	2362988,24	Картометрический метод	7	Закрепление отсутствует
33	492066,13	2362982,48	492066,13	2362982,48	Картометрический метод	7	Закрепление отсутствует
34	492040,79	2362970,87	492040,79	2362970,87	Картометрический метод	7	Закрепление отсутствует
35	492039,95	2362965,21	492039,95	2362965,21	Картометрический метод	7	Закрепление отсутствует
36	492045,56	2362957,75	492045,56	2362957,75	Картометрический метод	7	Закрепление отсутствует
37	492051,79	2362956,41	492051,79	2362956,41	Картометрический метод	7	Закрепление отсутствует
38	492062,38	2362948,56	492062,38	2362948,56	Картометрический метод	7	Закрепление отсутствует
39	492079,65	2362941,20	492079,65	2362941,20	Картометрический метод	7	Закрепление отсутствует

Сведения о местоположении измененных (уточненных) границ объекта							
1. Система координат МСК 47 зона 2							
2. Сведения о характерных точках границ объекта							
Обозначение характерных точек границ	Существующие координаты, м		Измененные (уточненные) координаты, м		Метод определения координат характерной точки	Средняя квадратическая погрешность положения характерной точки (M _t), м	Описание обозначения точки на местности (при наличии)
	X	Y	X	Y			
40	492083,78	2362941,75	492083,78	2362941,75	Картометрический метод	7	Закрепление отсутствует
41	492087,34	2362945,15	492087,34	2362945,15	Картометрический метод	7	Закрепление отсутствует
42	492095,23	2362943,70	492095,23	2362943,70	Картометрический метод	7	Закрепление отсутствует
43	492097,39	2362940,80	492097,39	2362940,80	Картометрический метод	7	Закрепление отсутствует
44	492105,56	2362937,45	492105,56	2362937,45	Картометрический метод	7	Закрепление отсутствует
45	492109,19	2362930,07	492109,19	2362930,07	Картометрический метод	7	Закрепление отсутствует
46	492115,47	2362927,41	492115,47	2362927,41	Картометрический метод	7	Закрепление отсутствует
47	492129,69	2362925,17	492129,69	2362925,17	Картометрический метод	7	Закрепление отсутствует
48	492150,30	2362925,67	492150,30	2362925,67	Картометрический метод	7	Закрепление отсутствует
49	492156,09	2362922,67	492156,09	2362922,67	Картометрический метод	7	Закрепление отсутствует
50	492158,24	2362919,47	492158,24	2362919,47	Картометрический метод	7	Закрепление отсутствует
51	492171,20	2362915,65	492171,20	2362915,65	Картометрический метод	7	Закрепление отсутствует
52	492204,21	2362916,30	492204,21	2362916,30	Картометрический метод	7	Закрепление отсутствует
53	492223,90	2362918,25	492223,90	2362918,25	Картометрический метод	7	Закрепление отсутствует
54	492257,47	2362916,40	492257,47	2362916,40	Картометрический метод	7	Закрепление отсутствует
55	492302,26	2362913,42	492302,26	2362913,42	Картометрический метод	7	Закрепление отсутствует
56	492365,93	2362903,31	492365,93	2362903,31	Картометрический метод	7	Закрепление отсутствует
57	492416,22	2362895,88	492416,22	2362895,88	Картометрический метод	7	Закрепление отсутствует
58	492441,29	2362890,49	492441,29	2362890,49	Картометрический метод	7	Закрепление отсутствует
59	492463,58	2362884,19	492463,58	2362884,19	Картометрический метод	7	Закрепление отсутствует
60	492595,99	2362837,65	492595,99	2362837,65	Картометрический метод	7	Закрепление отсутствует
61	492653,73	2362819,25	492653,73	2362819,25	Картометрический метод	7	Закрепление отсутствует
62	492679,91	2362813,30	492679,91	2362813,30	Картометрический метод	7	Закрепление отсутствует
63	492705,39	2362810,39	492705,39	2362810,39	Картометрический метод	7	Закрепление отсутствует
64	492788,12	2362808,29	492788,12	2362808,29	Картометрический метод	7	Закрепление отсутствует
65	492784,47	2362788,80	492784,47	2362788,80	Картометрический метод	7	Закрепление отсутствует
66	492782,26	2362772,83	492782,26	2362772,83	Картометрический метод	7	Закрепление отсутствует
67	492775,16	2362750,21	492775,16	2362750,21	Картометрический метод	7	Закрепление отсутствует
68	492771,59	2362737,30	492771,59	2362737,30	Картометрический метод	7	Закрепление отсутствует
69	493048,81	2362767,44	493048,81	2362767,44	Картометрический метод	7	Закрепление отсутствует
70	493096,36	2362773,38	493096,36	2362773,38	Картометрический метод	7	Закрепление отсутствует

Сведения о местоположении измененных (уточненных) границ объекта							
1. Система координат МСК 47 зона 2							
2. Сведения о характерных точках границ объекта							
Обозначение характерных точек границ	Существующие координаты, м		Измененные (уточненные) координаты, м		Метод определения координат характерной точки	Средняя квадратическая погрешность положения характерной точки (M _t), м	Описание обозначения точки на местности (при наличии)
	X	Y	X	Y			
71	493303,30	2362797,63	493303,30	2362797,63	Картометрический метод	7	Закрепление отсутствует
72	493317,72	2362803,87	493317,72	2362803,87	Картометрический метод	7	Закрепление отсутствует
73	493300,52	2362819,20	493300,52	2362819,20	Картометрический метод	7	Закрепление отсутствует
74	493281,83	2362834,08	493281,83	2362834,08	Картометрический метод	7	Закрепление отсутствует
75	493264,21	2362845,12	493264,21	2362845,12	Картометрический метод	7	Закрепление отсутствует
76	493248,62	2362852,19	493248,62	2362852,19	Картометрический метод	7	Закрепление отсутствует
77	493221,98	2362858,24	493221,98	2362858,24	Картометрический метод	7	Закрепление отсутствует
78	493198,80	2362858,65	493198,80	2362858,65	Картометрический метод	7	Закрепление отсутствует
79	493176,33	2362855,79	493176,33	2362855,79	Картометрический метод	7	Закрепление отсутствует
80	493173,55	2362874,59	493173,55	2362874,59	Картометрический метод	7	Закрепление отсутствует
81	493191,30	2362896,00	493191,30	2362896,00	Картометрический метод	7	Закрепление отсутствует
82	493264,95	2362923,94	493264,95	2362923,94	Картометрический метод	7	Закрепление отсутствует
83	493280,11	2362933,03	493280,11	2362933,03	Картометрический метод	7	Закрепление отсутствует
84	493396,54	2362944,85	493396,54	2362944,85	Картометрический метод	7	Закрепление отсутствует
85	493419,70	2362942,03	493419,70	2362942,03	Картометрический метод	7	Закрепление отсутствует
86	493430,32	2362953,86	493430,32	2362953,86	Картометрический метод	7	Закрепление отсутствует
87	493424,96	2362966,78	493424,96	2362966,78	Картометрический метод	7	Закрепление отсутствует
88	493416,43	2362976,13	493416,43	2362976,13	Картометрический метод	7	Закрепление отсутствует
89	493406,61	2362979,78	493406,61	2362979,78	Картометрический метод	7	Закрепление отсутствует
90	493403,88	2362992,55	493403,88	2362992,55	Картометрический метод	7	Закрепление отсутствует
91	493393,69	2362997,70	493393,69	2362997,70	Картометрический метод	7	Закрепление отсутствует
92	493392,82	2363007,20	493392,82	2363007,20	Картометрический метод	7	Закрепление отсутствует
93	493379,43	2363019,90	493379,43	2363019,90	Картометрический метод	7	Закрепление отсутствует
94	493367,14	2363020,43	493367,14	2363020,43	Картометрический метод	7	Закрепление отсутствует
95	493364,38	2363028,60	493364,38	2363028,60	Картометрический метод	7	Закрепление отсутствует
96	493356,84	2363033,19	493356,84	2363033,19	Картометрический метод	7	Закрепление отсутствует
97	493348,70	2363045,51	493348,70	2363045,51	Картометрический метод	7	Закрепление отсутствует
98	493351,58	2363053,07	493351,58	2363053,07	Картометрический метод	7	Закрепление отсутствует
99	493336,92	2363068,39	493336,92	2363068,39	Картометрический метод	7	Закрепление отсутствует
100	493336,77	2363072,58	493336,77	2363072,58	Картометрический метод	7	Закрепление отсутствует
101	493322,00	2363082,98	493322,00	2363082,98	Картометрический метод	7	Закрепление отсутствует

План границ объекта



Масштаб 1:5000

Используемые условные знаки и обозначения:

- 1 - характерная точка границы объекта
- уточняемая (изменяемая) часть границы объекта
- существующая часть границы объекта, сведения о которой содержатся в Едином государственном реестре недвижимости
- граница кадастрового квартала
- граница муниципального образования
- существующие границы земельного участка, имеющиеся в Едином государственном реестре недвижимости, сведения о которых достаточны для определения их местоположения
- :30 - обозначение земельного участка, сведения о котором содержатся в Едином государственном реестре недвижимости
- 47:10:0110001 - номер кадастрового квартала
- 1 - область и номер выносного листа

Подпись _____

Дата « ____ » _____ 20 ____ г.

Место для оттиска печати (при наличии) лица, составившего описание местоположения границ объекта

ОПИСАНИЕ МЕСТОПОЛОЖЕНИЯ ГРАНИЦ

Граница населенного пункта - деревня Урицкое муниципального образования «Пашское сельское поселение»
Волховского муниципального района Ленинградской области (изменение местоположения)

(наименование объекта, местоположение границ которого описано (далее - объект))

Раздел 1

Сведения об объекте		
№ п/п	Характеристики объекта	Описание характеристик
1	2	3
1	Местоположение объекта	Ленинградская область, Волховский муниципальный район, Пашское сельское поселение, деревня Урицкое
2	Площадь объекта ± величина погрешности определения площади ($P \pm \Delta P$), м ²	69427 ± 6456
3	Иные характеристики объекта	-

Раздел 2

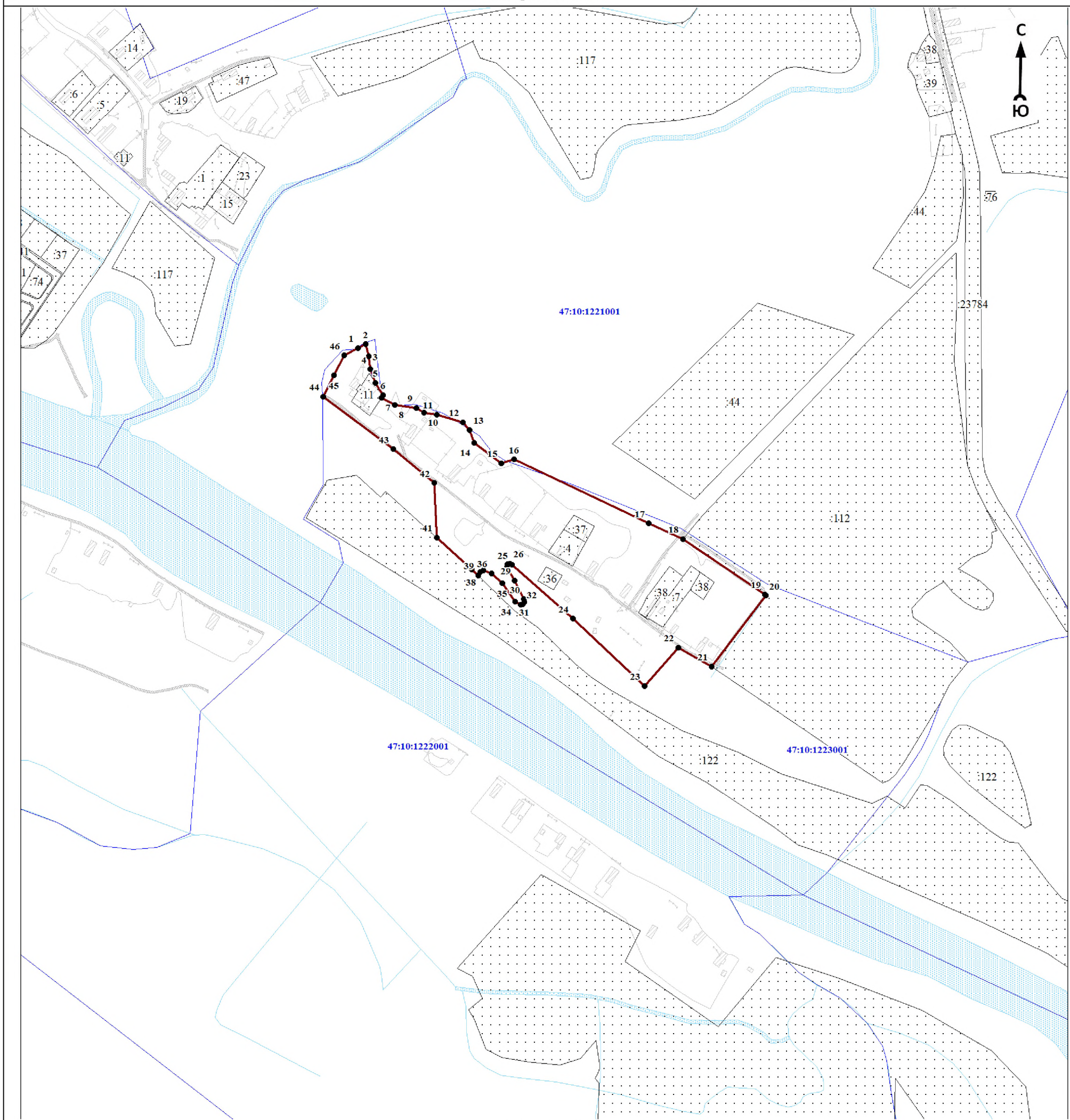
Сведения о местоположении границ объекта					
1. Система координат МСК 47 зона 2					
2. Сведения о характерных точках границ объекта					
Обозначение характерных точек границ	Координаты, м		Метод определения координат характерной точки	Средняя квадратическая погрешность положения характерной точки (Mt), м	Описание обозначения точки на местности (при наличии)
	X	Y			
1	2	3	4	5	6
-	-	-	-	-	-
3. Сведения о характерных точках части (частей) границы объекта					
Обозначение характерных точек части границы	Координаты, м		Метод определения координат характерной точки	Средняя квадратическая погрешность положения характерной точки (Mt), м	Описание обозначения точки на местности (при наличии)
	X	Y			
1	2	3	4	5	6
-	-	-	-	-	-

Раздел 3

Сведения о местоположении измененных (уточненных) границ объекта							
1. Система координат МСК 47 зона 2							
2. Сведения о характерных точках границ объекта							
Обозначение характерных точек границ	Существующие координаты, м		Измененные (уточненные) координаты, м		Метод определения координат характерной точки	Средняя квадратическая погрешность положения характерной точки (Mt), м	Описание обозначения точки на местности (при наличии)
	X	Y	X	Y			
1	2	3	4	5	6	7	8
1	471238,54	2383202,30	471238,54	2383202,30	Картометрический метод	7	Закрепление отсутствует
2	471243,56	2383211,81	471243,56	2383211,81	Картометрический метод	7	Закрепление отсутствует
3	471228,36	2383215,85	471228,36	2383215,85	Картометрический метод	7	Закрепление отсутствует
4	471212,46	2383217,76	471212,46	2383217,76	Картометрический метод	7	Закрепление отсутствует
5	471195,57	2383224,02	471195,57	2383224,02	Картометрический метод	7	Закрепление отсутствует
6	471180,39	2383233,80	471180,39	2383233,80	Картометрический метод	7	Закрепление отсутствует
7	471177,15	2383231,68	471177,15	2383231,68	Картометрический метод	7	Закрепление отсутствует
8	471168,18	2383248,42	471168,18	2383248,42	Картометрический метод	7	Закрепление отсутствует

Сведения о местоположении измененных (уточненных) границ объекта							
1. Система координат МСК 47 зона 2							
2. Сведения о характерных точках границ объекта							
Обозначение характерных точек границ	Существующие координаты, м		Измененные (уточненные) координаты, м		Метод определения координат характерной точки	Средняя квадратическая погрешность положения характерной точки (M _t), м	Описание обозначения точки на местности (при наличии)
	X	Y	X	Y			
9	471164,42	2383274,97	471164,42	2383274,97	Картометрический метод	7	Закрепление отсутствует
10	471158,67	2383284,48	471158,67	2383284,48	Картометрический метод	7	Закрепление отсутствует
11	471156,16	2383300,47	471156,16	2383300,47	Картометрический метод	7	Закрепление отсутствует
12	471146,65	2383332,77	471146,65	2383332,77	Картометрический метод	7	Закрепление отсутствует
13	471137,19	2383340,95	471137,19	2383340,95	Картометрический метод	7	Закрепление отсутствует
14	471121,12	2383346,90	471121,12	2383346,90	Картометрический метод	7	Закрепление отсутствует
15	471095,87	2383380,59	471095,87	2383380,59	Картометрический метод	7	Закрепление отсутствует
16	471100,38	2383396,01	471100,38	2383396,01	Картометрический метод	7	Закрепление отсутствует
17	471021,06	2383563,53	471021,06	2383563,53	Картометрический метод	7	Закрепление отсутствует
18	471001,80	2383605,72	471001,80	2383605,72	Картометрический метод	7	Закрепление отсутствует
19	470933,17	2383707,88	470933,17	2383707,88	Картометрический метод	7	Закрепление отсутствует
20	470931,48	2383708,80	470931,48	2383708,80	Картометрический метод	7	Закрепление отсутствует
21	470843,63	2383641,56	470843,63	2383641,56	Картометрический метод	7	Закрепление отсутствует
22	470866,94	2383599,91	470866,94	2383599,91	Картометрический метод	7	Закрепление отсутствует
23	470819,25	2383557,97	470819,25	2383557,97	Картометрический метод	7	Закрепление отсутствует
24	470902,99	2383469,11	470902,99	2383469,11	Картометрический метод	7	Закрепление отсутствует
25	470969,48	2383393,67	470969,48	2383393,67	Картометрический метод	7	Закрепление отсутствует
26	470971,31	2383390,99	470971,31	2383390,99	Картометрический метод	7	Закрепление отсутствует
27	470970,38	2383388,23	470970,38	2383388,23	Картометрический метод	7	Закрепление отсутствует
28	470966,31	2383387,33	470966,31	2383387,33	Картометрический метод	7	Закрепление отсутствует
29	470950,11	2383397,14	470950,11	2383397,14	Картометрический метод	7	Закрепление отсутствует
30	470926,94	2383408,61	470926,94	2383408,61	Картометрический метод	7	Закрепление отсутствует
31	470923,16	2383408,88	470923,16	2383408,88	Картометрический метод	7	Закрепление отсутствует
32	470920,67	2383407,24	470920,67	2383407,24	Картометрический метод	7	Закрепление отсутствует
33	470920,04	2383404,24	470920,04	2383404,24	Картометрический метод	7	Закрепление отсутствует
34	470924,04	2383397,72	470924,04	2383397,72	Картометрический метод	7	Закрепление отсутствует
35	470946,74	2383381,92	470946,74	2383381,92	Картометрический метод	7	Закрепление отсутствует
36	470959,20	2383368,27	470959,20	2383368,27	Картометрический метод	7	Закрепление отсутствует
37	470962,55	2383358,00	470962,55	2383358,00	Картометрический метод	7	Закрепление отсутствует
38	470960,76	2383354,07	470960,76	2383354,07	Картометрический метод	7	Закрепление отсутствует
39	470956,63	2383351,62	470956,63	2383351,62	Картометрический метод	7	Закрепление отсутствует

План границ объекта



Масштаб 1:5000

Используемые условные знаки и обозначения:

- 1 - характерная точка границы объекта
- уточняемая (изменяемая) часть границы объекта
- существующая часть границы объекта, сведения о которой содержатся в Едином государственном реестре недвижимости
- граница кадастрового квартала
- граница муниципального образования
- существующие границы земельного участка, имеющиеся в Едином государственном реестре недвижимости, сведения о которых достаточны для определения их местоположения
- :30 - обозначение земельного участка, сведения о котором содержатся в Едином государственном реестре недвижимости
- 47:10:0110001 - номер кадастрового квартала
- 1 - область и номер выносного листа

Подпись _____

Дата « ____ » _____ 20 ____ г.

Место для оттиска печати (при наличии) лица, составившего описание местоположения границ объекта

ОПИСАНИЕ МЕСТОПОЛОЖЕНИЯ ГРАНИЦ

Граница населенного пункта - деревня Устеево муниципального образования «Пашское сельское поселение»
Волховского муниципального района Ленинградской области (изменение местоположения)

(наименование объекта, местоположение границ которого описано (далее - объект))

Раздел 1

Сведения об объекте		
№ п/п	Характеристики объекта	Описание характеристик
1	2	3
1	Местоположение объекта	Ленинградская область, Волховский муниципальный район, Пашское сельское поселение, деревня Устеево
2	Площадь объекта ± величина погрешности определения площади ($P \pm \Delta P$), м ²	133732 ± 8960
3	Иные характеристики объекта	-

Раздел 2

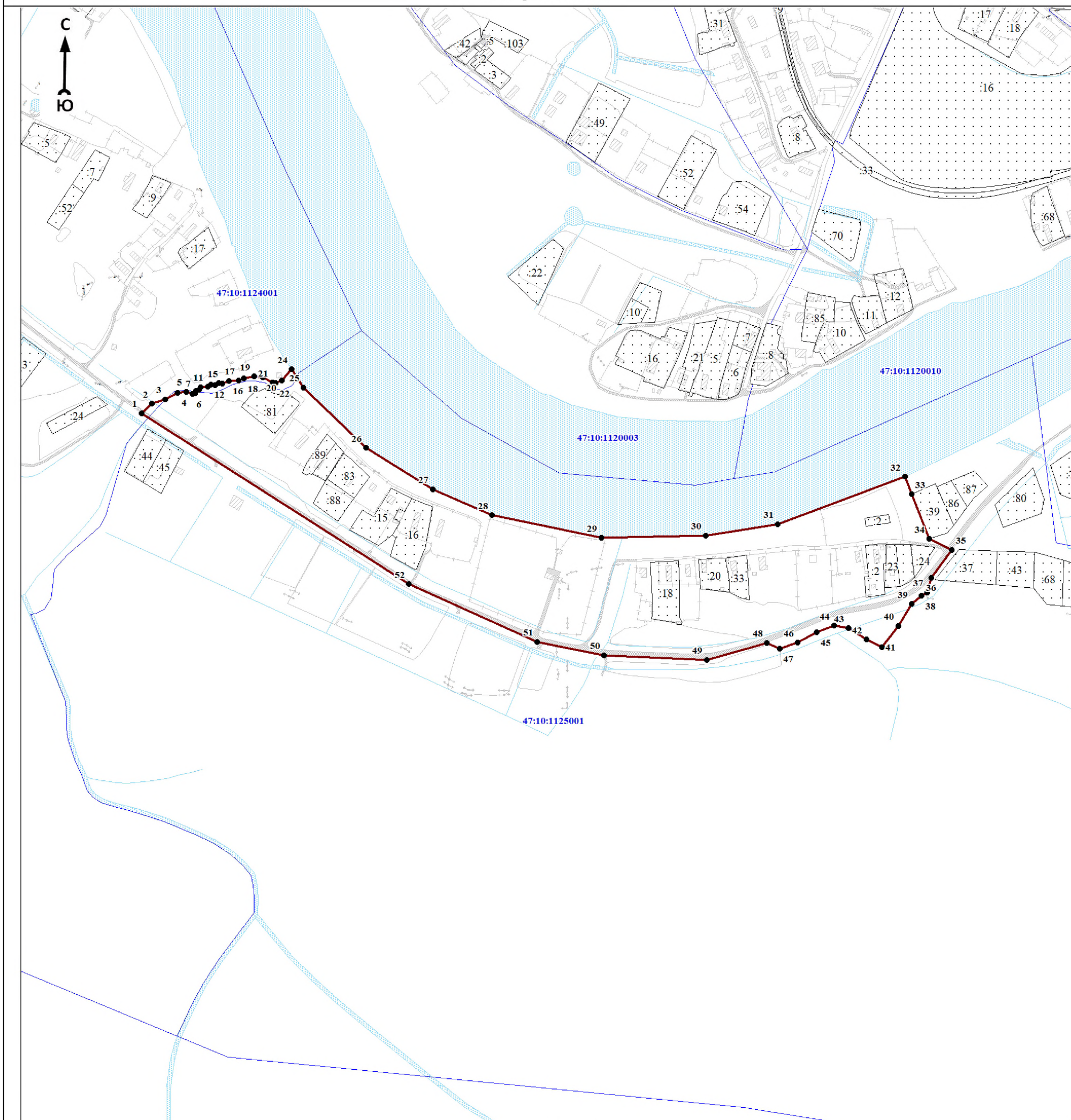
Сведения о местоположении границ объекта					
1. Система координат МСК 47 зона 2					
2. Сведения о характерных точках границ объекта					
Обозначение характерных точек границ	Координаты, м		Метод определения координат характерной точки	Средняя квадратическая погрешность положения характерной точки (Mt), м	Описание обозначения точки на местности (при наличии)
	X	Y			
1	2	3	4	5	6
-	-	-	-	-	-
3. Сведения о характерных точках части (частей) границы объекта					
Обозначение характерных точек части границы	Координаты, м		Метод определения координат характерной точки	Средняя квадратическая погрешность положения характерной точки (Mt), м	Описание обозначения точки на местности (при наличии)
	X	Y			
1	2	3	4	5	6
-	-	-	-	-	-

Раздел 3

Сведения о местоположении измененных (уточненных) границ объекта							
1. Система координат МСК 47 зона 2							
2. Сведения о характерных точках границ объекта							
Обозначение характерных точек границ	Существующие координаты, м		Измененные (уточненные) координаты, м		Метод определения координат характерной точки	Средняя квадратическая погрешность положения характерной точки (Mt), м	Описание обозначения точки на местности (при наличии)
	X	Y	X	Y			
1	2	3	4	5	6	7	8
1	487050,79	2364985,86	487050,79	2364985,86	Картометрический метод	7	Закрепление отсутствует
2	487062,68	2364999,13	487062,68	2364999,13	Картометрический метод	7	Закрепление отсутствует
3	487068,00	2365015,67	487068,00	2365015,67	Картометрический метод	7	Закрепление отсутствует
4	487076,34	2365030,83	487076,34	2365030,83	Картометрический метод	7	Закрепление отсутствует
5	487077,42	2365041,27	487077,42	2365041,27	Картометрический метод	7	Закрепление отсутствует
6	487074,57	2365049,22	487074,57	2365049,22	Картометрический метод	7	Закрепление отсутствует
7	487075,69	2365052,07	487075,69	2365052,07	Картометрический метод	7	Закрепление отсутствует
8	487078,96	2365053,69	487078,96	2365053,69	Картометрический метод	7	Закрепление отсутствует

Сведения о местоположении измененных (уточненных) границ объекта							
1. Система координат МСК 47 зона 2							
2. Сведения о характерных точках границ объекта							
Обозначение характерных точек границ	Существующие координаты, м		Измененные (уточненные) координаты, м		Метод определения координат характерной точки	Средняя квадратическая погрешность положения характерной точки (M _t), м	Описание обозначения точки на местности (при наличии)
	X	Y	X	Y			
9	487080,24	2365057,28	487080,24	2365057,28	Картометрический метод	7	Закрепление отсутствует
10	487082,89	2365059,30	487082,89	2365059,30	Картометрический метод	7	Закрепление отсутствует
11	487083,60	2365068,16	487083,60	2365068,16	Картометрический метод	7	Закрепление отсутствует
12	487086,62	2365071,71	487086,62	2365071,71	Картометрический метод	7	Закрепление отсутствует
13	487085,74	2365076,78	487085,74	2365076,78	Картометрический метод	7	Закрепление отсутствует
14	487088,40	2365081,47	487088,40	2365081,47	Картометрический метод	7	Закрепление отсутствует
15	487087,64	2365085,93	487087,64	2365085,93	Картометрический метод	7	Закрепление отсутствует
16	487090,87	2365094,46	487090,87	2365094,46	Картометрический метод	7	Закрепление отсутствует
17	487091,27	2365106,34	487091,27	2365106,34	Картометрический метод	7	Закрепление отсутствует
18	487093,94	2365112,84	487093,94	2365112,84	Картометрический метод	7	Закрепление отсутствует
19	487096,33	2365125,44	487096,33	2365125,44	Картометрический метод	7	Закрепление отсутствует
20	487095,14	2365135,86	487095,14	2365135,86	Картометрический метод	7	Закрепление отсутствует
21	487088,81	2365148,18	487088,81	2365148,18	Картометрический метод	7	Закрепление отсутствует
22	487088,21	2365151,98	487088,21	2365151,98	Картометрический метод	7	Закрепление отсутствует
23	487091,18	2365159,67	487091,18	2365159,67	Картометрический метод	7	Закрепление отсутствует
24	487105,16	2365171,80	487105,16	2365171,80	Картометрический метод	7	Закрепление отсутствует
25	487082,73	2365186,48	487082,73	2365186,48	Картометрический метод	7	Закрепление отсутствует
26	487008,00	2365263,52	487008,00	2365263,52	Картометрический метод	7	Закрепление отсутствует
27	486956,97	2365346,34	486956,97	2365346,34	Картометрический метод	7	Закрепление отсутствует
28	486924,70	2365419,55	486924,70	2365419,55	Картометрический метод	7	Закрепление отсутствует
29	486896,72	2365554,76	486896,72	2365554,76	Картометрический метод	7	Закрепление отсутствует
30	486899,65	2365683,51	486899,65	2365683,51	Картометрический метод	7	Закрепление отсутствует
31	486913,77	2365772,92	486913,77	2365772,92	Картометрический метод	7	Закрепление отсутствует
32	486972,38	2365930,39	486972,38	2365930,39	Картометрический метод	7	Закрепление отсутствует
33	486950,67	2365938,42	486950,67	2365938,42	Картометрический метод	7	Закрепление отсутствует
34	486895,59	2365959,96	486895,59	2365959,96	Картометрический метод	7	Закрепление отсутствует
35	486881,94	2365988,47	486881,94	2365988,47	Картометрический метод	7	Закрепление отсутствует
36	486847,46	2365962,76	486847,46	2365962,76	Картометрический метод	7	Закрепление отсутствует
37	486829,06	2365957,78	486829,06	2365957,78	Картометрический метод	7	Закрепление отсутствует
38	486825,05	2365950,85	486825,05	2365950,85	Картометрический метод	7	Закрепление отсутствует
39	486814,79	2365938,70	486814,79	2365938,70	Картометрический метод	7	Закрепление отсутствует

План границ объекта



Масштаб 1:5000

Используемые условные знаки и обозначения:

- 1 - характерная точка границы объекта
- уточняемая (изменяемая) часть границы объекта
- существующая часть границы объекта, сведения о которой содержатся в Едином государственном реестре недвижимости
- граница кадастрового квартала
- граница муниципального образования
- существующие границы земельного участка, имеющиеся в Едином государственном реестре недвижимости, сведения о которых достаточны для определения их местоположения
- :30 - обозначение земельного участка, сведения о котором содержатся в Едином государственном реестре недвижимости
- 47:10:0110001 - номер кадастрового квартала
- 1 - область и номер выносного листа

Подпись _____

Дата « ____ » _____ 20 ____ г.

Место для оттиска печати (при наличии) лица, составившего описание местоположения границ объекта

ОПИСАНИЕ МЕСТОПОЛОЖЕНИЯ ГРАНИЦ

Граница населенного пункта - деревня Усть-Рыбежно муниципального образования «Пашское сельское поселение»
Волховского муниципального района Ленинградской области (изменение местоположения)

(наименование объекта, местоположение границ которого описано (далее - объект))

Раздел 1

Сведения об объекте		
№ п/п	Характеристики объекта	Описание характеристик
1	2	3
1	Местоположение объекта	Ленинградская область, Волховский муниципальный район, Пашское сельское поселение, деревня Усть-Рыбежно
2	Площадь объекта ± величина погрешности определения площади ($P \pm \Delta P$), м ²	217926 ± 11437
3	Иные характеристики объекта	-

Раздел 2

Сведения о местоположении границ объекта					
1. Система координат МСК 47 зона 2					
2. Сведения о характерных точках границ объекта					
Обозначение характерных точек границ	Координаты, м		Метод определения координат характерной точки	Средняя квадратическая погрешность положения характерной точки (Mt), м	Описание обозначения точки на местности (при наличии)
	X	Y			
1	2	3	4	5	6
-	-	-	-	-	-
3. Сведения о характерных точках части (частей) границы объекта					
Обозначение характерных точек части границы	Координаты, м		Метод определения координат характерной точки	Средняя квадратическая погрешность положения характерной точки (Mt), м	Описание обозначения точки на местности (при наличии)
	X	Y			
1	2	3	4	5	6
-	-	-	-	-	-

Раздел 3

Сведения о местоположении измененных (уточненных) границ объекта							
1. Система координат МСК 47 зона 2							
2. Сведения о характерных точках границ объекта							
Обозначение характерных точек границ	Существующие координаты, м		Измененные (уточненные) координаты, м		Метод определения координат характерной точки	Средняя квадратическая погрешность положения характерной точки (Mt), м	Описание обозначения точки на местности (при наличии)
	X	Y	X	Y			
1	2	3	4	5	6	7	8
1	483193.43	2369342.97	483158.64	2369323.25	Картометрический метод	7	Закрепление отсутствует
2	-	-	483171.87	2369329.39	Картометрический метод	7	Закрепление отсутствует
3	-	-	483193.43	2369342.97	Картометрический метод	7	Закрепление отсутствует
4	-	-	483219.13	2369362.53	Картометрический метод	7	Закрепление отсутствует
5	-	-	483207.59	2369384.36	Картометрический метод	7	Закрепление отсутствует
6	-	-	483153.38	2369458.67	Картометрический метод	7	Закрепление отсутствует
7	-	-	483115.25	2369507.62	Картометрический метод	7	Закрепление отсутствует
8	-	-	483081.83	2369593.50	Картометрический метод	7	Закрепление отсутствует

Сведения о местоположении измененных (уточненных) границ объекта							
1. Система координат МСК 47 зона 2							
2. Сведения о характерных точках границ объекта							
Обозначение характерных точек границ	Существующие координаты, м		Измененные (уточненные) координаты, м		Метод определения координат характерной точки	Средняя квадратическая погрешность положения характерной точки (Mt), м	Описание обозначения точки на местности (при наличии)
	X	Y	X	Y			
9	-	-	483074.77	2369605.80	Картометрический метод	7	Закрепление отсутствует
10	-	-	483086.18	2369619.79	Картометрический метод	7	Закрепление отсутствует
11	-	-	483102.51	2369616.09	Картометрический метод	7	Закрепление отсутствует
12	-	-	483114.97	2369619.91	Картометрический метод	7	Закрепление отсутствует
13	-	-	483129.25	2369631.36	Картометрический метод	7	Закрепление отсутствует
14	-	-	483137.94	2369653.94	Картометрический метод	7	Закрепление отсутствует
15	-	-	483142.75	2369679.61	Картометрический метод	7	Закрепление отсутствует
16	-	-	483148.87	2369699.27	Картометрический метод	7	Закрепление отсутствует
17	-	-	483156.77	2369712.94	Картометрический метод	7	Закрепление отсутствует
18	-	-	483164.24	2369728.59	Картометрический метод	7	Закрепление отсутствует
19	-	-	483173.83	2369748.15	Картометрический метод	7	Закрепление отсутствует
20	-	-	483178.66	2369765.64	Картометрический метод	7	Закрепление отсутствует
21	-	-	483176.57	2369800.93	Картометрический метод	7	Закрепление отсутствует
22	-	-	483188.63	2369824.45	Картометрический метод	7	Закрепление отсутствует
23	-	-	483191.75	2369831.90	Картометрический метод	7	Закрепление отсутствует
24	-	-	483196.07	2369850.75	Картометрический метод	7	Закрепление отсутствует
25	-	-	483197.68	2369869.58	Картометрический метод	7	Закрепление отсутствует
26	-	-	483192.26	2369885.65	Картометрический метод	7	Закрепление отсутствует
27	-	-	483183.75	2369899.48	Картометрический метод	7	Закрепление отсутствует
28	-	-	483183.75	2369899.49	Картометрический метод	7	Закрепление отсутствует
29	483183.98	2369901.08	483183.98	2369901.08	Картометрический метод	7	Закрепление отсутствует
30	483174.38	2369904.01	483174.38	2369904.01	Картометрический метод	7	Закрепление отсутствует
31	483170.15	2369905.02	483170.15	2369905.02	Картометрический метод	7	Закрепление отсутствует
32	483168.07	2369905.51	483168.07	2369905.51	Картометрический метод	7	Закрепление отсутствует
33	483168.38	2369906.42	483168.38	2369906.42	Картометрический метод	7	Закрепление отсутствует
34	483166.71	2369907.07	483166.71	2369907.07	Картометрический метод	7	Закрепление отсутствует
35	483147.64	2369912.02	483147.64	2369912.02	Картометрический метод	7	Закрепление отсутствует
36	483143.63	2369912.60	483143.63	2369912.60	Картометрический метод	7	Закрепление отсутствует
37	483127.26	2369911.52	483142.66	2369912.21	Картометрический метод	7	Закрепление отсутствует
38	483131.23	2370007.20	483141.71	2369906.37	Картометрический метод	7	Закрепление отсутствует
39	483135.47	2370029.79	483139.93	2369902.10	Картометрический метод	7	Закрепление отсутствует

Сведения о местоположении измененных (уточненных) границ объекта							
1. Система координат МСК 47 зона 2							
2. Сведения о характерных точках границ объекта							
Обозначение характерных точек границ	Существующие координаты, м		Измененные (уточненные) координаты, м		Метод определения координат характерной точки	Средняя квадратическая погрешность положения характерной точки (Mt), м	Описание обозначения точки на местности (при наличии)
	X	Y	X	Y			
40	483158.15	2370065.96	483131.01	2369896.61	Картометрический метод	7	Закрепление отсутствует
41	483237.84	2370133.34	483126.70	2369916.63	Картометрический метод	7	Закрепление отсутствует
42	483248.01	2370138.68	483131.91	2369939.53	Картометрический метод	7	Закрепление отсутствует
43	483277.56	2370133.55	483137.72	2369963.65	Картометрический метод	7	Закрепление отсутствует
44	483287.70	2370138.16	483146.59	2369998.51	Картометрический метод	7	Закрепление отсутствует
45	483294.16	2370143.58	483171.21	2370039.93	Картометрический метод	7	Закрепление отсутствует
46	483292.18	2370155.15	483194.09	2370061.36	Картометрический метод	7	Закрепление отсутствует
47	483294.54	2370160.31	483241.15	2370088.87	Картометрический метод	7	Закрепление отсутствует
48	483308.46	2370173.35	483287.42	2370090.19	Картометрический метод	7	Закрепление отсутствует
49	483344.66	2370193.73	483304.49	2370125.39	Картометрический метод	7	Закрепление отсутствует
50	483402.22	2370241.11	483318.97	2370142.80	Картометрический метод	7	Закрепление отсутствует
51	483443.32	2370264.49	483329.06	2370154.77	Картометрический метод	7	Закрепление отсутствует
52	483468.54	2370290.73	483338.75	2370165.63	Картометрический метод	7	Закрепление отсутствует
53	-	-	483383.22	2370197.78	Картометрический метод	7	Закрепление отсутствует
54	-	-	483422.01	2370229.36	Картометрический метод	7	Закрепление отсутствует
55	-	-	483485.65	2370292.99	Картометрический метод	7	Закрепление отсутствует
56	-	-	483503.68	2370318.95	Картометрический метод	7	Закрепление отсутствует
57	483503.95	2370329.98	483503.95	2370329.98	Картометрический метод	7	Закрепление отсутствует
58	483505.66	2370399.04	483505.66	2370399.04	Картометрический метод	7	Закрепление отсутствует
59	483503.07	2370431.81	483503.07	2370431.81	Картометрический метод	7	Закрепление отсутствует
60	483474.53	2370389.12	483494.67	2370434.17	Картометрический метод	7	Закрепление отсутствует
61	483455.44	2370366.74	483487.85	2370412.44	Картометрический метод	7	Закрепление отсутствует
62	483432.54	2370346.59	483442.29	2370355.57	Картометрический метод	7	Закрепление отсутствует
63	483333.26	2370280.73	483415.45	2370326.41	Картометрический метод	7	Закрепление отсутствует
64	483287.84	2370230.17	483384.88	2370303.57	Картометрический метод	7	Закрепление отсутствует
65	483263.20	2370210.77	483334.41	2370279.41	Картометрический метод	7	Закрепление отсутствует
66	483211.80	2370174.77	483293.23	2370236.05	Картометрический метод	7	Закрепление отсутствует
67	483195.36	2370177.12	483255.30	2370200.55	Картометрический метод	7	Закрепление отсутствует
68	483182.68	2370173.64	483221.14	2370162.43	Картометрический метод	7	Закрепление отсутствует
69	483157.26	2370172.83	483197.90	2370154.33	Картометрический метод	7	Закрепление отсутствует
70	483080.83	2370083.81	483145.84	2370151.43	Картометрический метод	7	Закрепление отсутствует

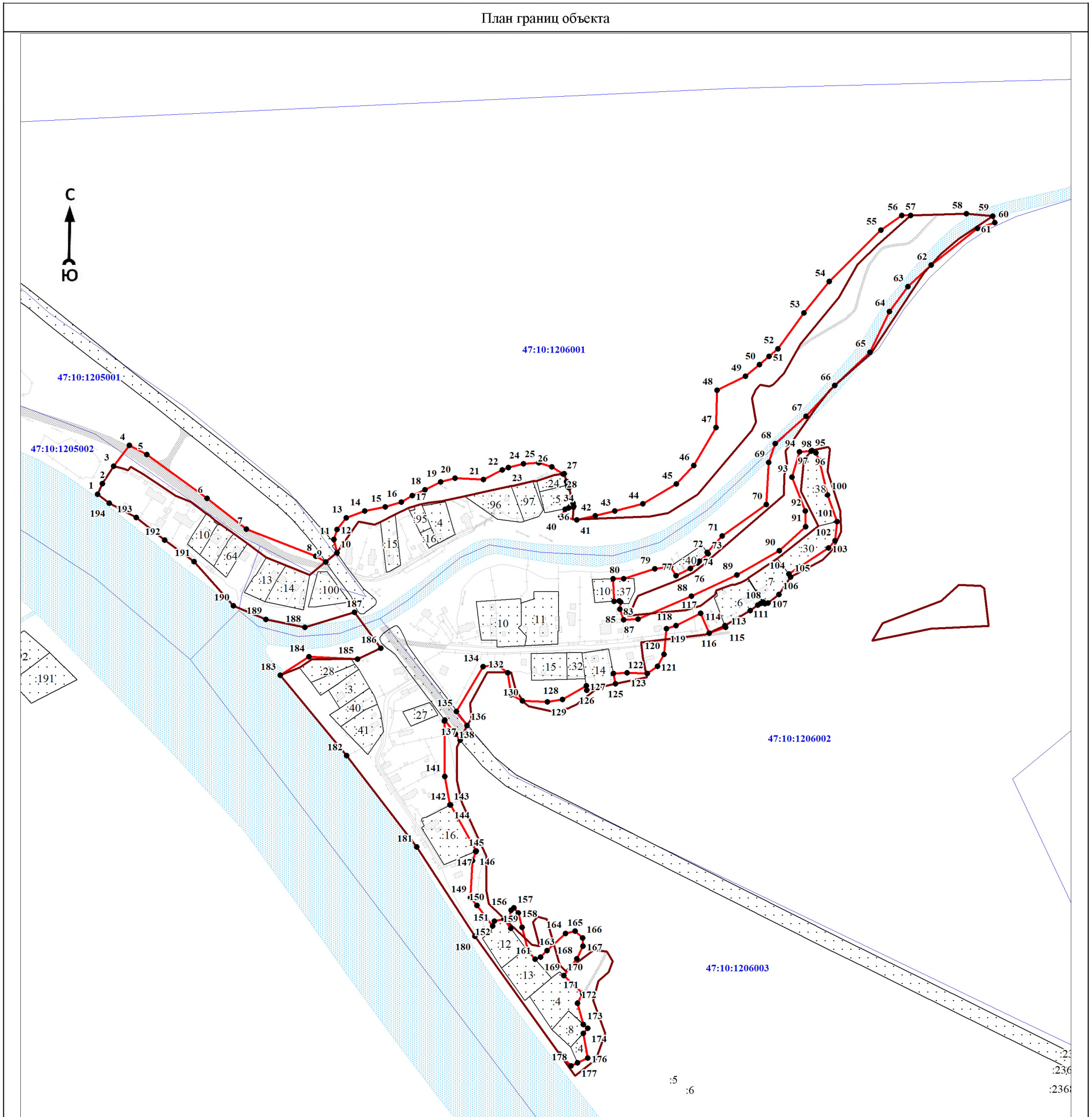
Сведения о местоположении измененных (уточненных) границ объекта							
1. Система координат МСК 47 зона 2							
2. Сведения о характерных точках границ объекта							
Обозначение характерных точек границ	Существующие координаты, м		Измененные (уточненные) координаты, м		Метод определения координат характерной точки	Средняя квадратическая погрешность положения характерной точки (Mt), м	Описание обозначения точки на местности (при наличии)
	X	Y	X	Y			
71	483072.25	2370074.44	483107.03	2370096.65	Картометрический метод	7	Закрепление отсутствует
72	483061.74	2370060.71	483086.42	2370077.95	Картометрический метод	7	Закрепление отсутствует
73	483052.37	2370042.01	483084.80	2370079.10	Картометрический метод	7	Закрепление отсутствует
74	483032.84	2369992.28	483075.75	2370068.28	Картометрический метод	7	Закрепление отсутствует
75	483025.62	2369988.42	483073.28	2370066.04	Картометрический метод	7	Закрепление отсутствует
76	483020.15	2369986.41	483066.78	2370057.37	Картометрический метод	7	Закрепление отсутствует
77	483008.21	2369980.16	483057.85	2370039.57	Картометрический метод	7	Закрепление отсутствует
78	483014.92	2370051.24	483068.77	2370032.61	Картометрический метод	7	Закрепление отсутствует
79	483020.31	2370069.97	483066.29	2370013.01	Картометрический метод	7	Закрепление отсутствует
80	483034.13	2370087.72	483054.08	2369974.66	Картометрический метод	7	Закрепление отсутствует
81	483039.40	2370089.55	483053.78	2369961.57	Картометрический метод	7	Закрепление отсутствует
82	483046.47	2370108.25	483026.05	2369962.83	Картометрический метод	7	Закрепление отсутствует
83	483046.64	2370113.13	483026.24	2369969.31	Картометрический метод	7	Закрепление отсутствует
84	483048.37	2370117.39	483025.35	2369971.02	Картометрический метод	7	Закрепление отсутствует
85	483048.37	2370118.36	483016.40	2369969.91	Картометрический метод	7	Закрепление отсутствует
86	483051.20	2370124.18	483002.95	2369974.49	Картометрический метод	7	Закрепление отсутствует
87	483053.94	2370128.40	483003.77	2369992.39	Картометрический метод	7	Закрепление отсутствует
88	483054.92	2370128.81	483032.36	2370058.48	Картометрический метод	7	Закрепление отсутствует
89	483078.78	2370164.75	483058.71	2370114.92	Картометрический метод	7	Закрепление отсутствует
90	483119.12	2370215.66	483088.70	2370167.44	Картометрический метод	7	Закрепление отсутствует
91	483162.54	2370194.23	483118.46	2370200.13	Картометрический метод	7	Закрепление отсутствует
92	483201.52	2370197.87	483137.70	2370199.50	Картометрический метод	7	Закрепление отсутствует
93	-	-	483179.53	2370183.11	Картометрический метод	7	Закрепление отсутствует
94	-	-	483211.08	2370192.21	Картометрический метод	7	Закрепление отсутствует
95	-	-	483211.78	2370206.86	Картометрический метод	7	Закрепление отсутствует
96	-	-	483211.80	2370206.87	Картометрический метод	7	Закрепление отсутствует
97	483212.81	2370207.76	483212.81	2370207.76	Картометрический метод	7	Закрепление отсутствует
98	483216.95	2370227.50	483209.93	2370212.51	Картометрический метод	7	Закрепление отсутствует
99	483214.86	2370230.19	483200.60	2370217.10	Картометрический метод	7	Закрепление отсутствует
100	483187.06	2370227.20	483157.82	2370227.26	Картометрический метод	7	Закрепление отсутствует
101	483138.03	2370242.70	483124.68	2370239.01	Картометрический метод	7	Закрепление отсутствует

Сведения о местоположении измененных (уточненных) границ объекта							
1. Система координат МСК 47 зона 2							
2. Сведения о характерных точках границ объекта							
Обозначение характерных точек границ	Существующие координаты, м		Измененные (уточненные) координаты, м		Метод определения координат характерной точки	Средняя квадратическая погрешность положения характерной точки (Mt), м	Описание обозначения точки на местности (при наличии)
	X	Y	X	Y			
102	483112.48	2370243.94	483100.82	2370236.39	Картометрический метод	7	Закрепление отсутствует
103	483088.90	2370233.07	483092.02	2370228.23	Картометрический метод	7	Закрепление отсутствует
104	483076.86	2370220.29	483059.88	2370179.37	Картометрический метод	7	Закрепление отсутствует
105	483056.28	2370181.41	483056.28	2370181.41	Картометрический метод	7	Закрепление отсутствует
106	483034.41	2370167.06	483034.41	2370167.06	Картометрический метод	7	Закрепление отсутствует
107	483023.81	2370153.50	483023.81	2370153.50	Картометрический метод	7	Закрепление отсутствует
108	483022.94	2370149.53	483022.94	2370149.53	Картометрический метод	7	Закрепление отсутствует
109	483025.23	2370147.39	483025.23	2370147.39	Картометрический метод	7	Закрепление отсутствует
110	483024.88	2370146.57	483024.88	2370146.57	Картометрический метод	7	Закрепление отсутствует
111	483023.36	2370144.50	483023.36	2370144.50	Картометрический метод	7	Закрепление отсутствует
112	483021.33	2370140.80	483021.33	2370140.80	Картометрический метод	7	Закрепление отсутствует
113	483014.46	2370131.55	483014.46	2370131.55	Картометрический метод	7	Закрепление отсутствует
114	482996.05	2370099.84	482996.05	2370099.84	Картометрический метод	7	Закрепление отсутствует
115	482984.89	2370075.74	482993.75	2370100.79	Картометрический метод	7	Закрепление отсутствует
116	482975.14	2369996.30	482986.55	2370080.44	Картометрический метод	7	Закрепление отсутствует
117	482956.43	2369998.39	483011.02	2370069.98	Картометрический метод	7	Закрепление отсутствует
118	482932.15	2370003.56	482996.02	2370039.37	Картометрический метод	7	Закрепление отсутствует
119	-	-	482992.22	2370027.57	Картометрический метод	7	Закрепление отсутствует
120	-	-	482960.30	2370024.75	Картометрический метод	7	Закрепление отсутствует
121	-	-	482945.32	2370016.55	Картометрический метод	7	Закрепление отсутствует
122	-	-	482936.57	2370003.84	Картометрический метод	7	Закрепление отсутствует
123	-	-	482937.41	2369978.70	Картометрический метод	7	Закрепление отсутствует
124	-	-	482936.73	2369962.02	Картометрический метод	7	Закрепление отсутствует
125	482923.96	2369964.50	482923.96	2369964.50	Картометрический метод	7	Закрепление отсутствует
126	482919.11	2369943.22	482915.90	2369929.11	Картометрический метод	7	Закрепление отсутствует
127	482898.52	2369916.42	482921.23	2369928.39	Картометрический метод	7	Закрепление отсутствует
128	482893.57	2369906.13	482904.64	2369899.03	Картометрический метод	7	Закрепление отсутствует
129	482890.24	2369884.23	482901.53	2369880.09	Картометрический метод	7	Закрепление отсутствует
130	482895.91	2369857.33	482902.66	2369849.31	Картометрический метод	7	Закрепление отсутствует
131	482900.25	2369851.62	482910.57	2369835.18	Картометрический метод	7	Закрепление отсутствует
132	482915.25	2369841.35	482937.41	2369831.22	Картометрический метод	7	Закрепление отсутствует

Сведения о местоположении измененных (уточненных) границ объекта							
1. Система координат МСК 47 зона 2							
2. Сведения о характерных точках границ объекта							
Обозначение характерных точек границ	Существующие координаты, м		Измененные (уточненные) координаты, м		Метод определения координат характерной точки	Средняя квадратическая погрешность положения характерной точки (Mt), м	Описание обозначения точки на местности (при наличии)
	X	Y	X	Y			
133	482937.93	2369835.44	482947.30	2369818.23	Картометрический метод	7	Закрепление отсутствует
134	482937.95	2369805.77	482945.01	2369800.38	Картометрический метод	7	Закрепление отсутствует
135	482899.56	2369784.67	482889.59	2369767.71	Картометрический метод	7	Закрепление отсутствует
136	482880.69	2369786.06	482872.44	2369780.67	Картометрический метод	7	Закрепление отсутствует
137	482872.42	2369780.68	482853.97	2369772.26	Картометрический метод	7	Закрепление отсутствует
138	482845.93	2369768.58	482861.69	2369766.10	Картометрический метод	7	Закрепление отсутствует
139	482803.22	2369768.33	482878.85	2369753.13	Картометрический метод	7	Закрепление отсутствует
140	482776.87	2369774.36	482877.90	2369752.72	Картометрический метод	7	Закрепление отсутствует
141	482710.02	2369804.77	482809.17	2369753.08	Картометрический метод	7	Закрепление отсутствует
142	482668.53	2369804.24	482773.85	2369759.65	Картометрический метод	7	Закрепление отсутствует
143	482651.20	2369807.77	482773.85	2369759.66	Картометрический метод	7	Закрепление отсутствует
144	482600.65	2369860.93	482774.13	2369760.19	Картометрический метод	7	Закрепление отсутствует
145	482599.06	2369870.45	482716.77	2369792.19	Картометрический метод	7	Закрепление отсутствует
146	482628.70	2369862.25	482716.45	2369791.43	Картометрический метод	7	Закрепление отсутствует
147	482635.58	2369867.81	482715.83	2369791.77	Картометрический метод	7	Закрепление отсутствует
148	482632.67	2369879.45	482704.78	2369787.60	Картометрический метод	7	Закрепление отсутствует
149	482575.78	2369895.32	482659.01	2369784.84	Картометрический метод	7	Закрепление отсутствует
150	482568.11	2369902.47	482649.28	2369792.78	Картометрический метод	7	Закрепление отсутствует
151	482594.30	2369937.92	482624.08	2369812.58	Картометрический метод	7	Закрепление отсутствует
152	482592.45	2369954.06	482629.90	2369814.63	Картометрический метод	7	Закрепление отсутствует
153	482580.54	2369961.20	482632.54	2369826.41	Картометрический метод	7	Закрепление отсутствует
154	482566.79	2369955.91	482621.28	2369834.77	Картометрический метод	7	Закрепление отсутствует
155	482555.94	2369943.21	482631.57	2369832.22	Картометрический метод	7	Закрепление отсутствует
156	482531.60	2369937.13	482643.60	2369835.15	Картометрический метод	7	Закрепление отсутствует
157	482491.11	2369951.95	482646.35	2369838.56	Картометрический метод	7	Закрепление отсутствует
158	482458.93	2369940.48	482640.18	2369844.24	Картометрический метод	7	Закрепление отсутствует
159	482438.63	2369914.48	482622.33	2369848.94	Картометрический метод	7	Закрепление отсутствует
160	-	-	482592.90	2369856.27	Картометрический метод	7	Закрепление отсутствует
161	-	-	482582.90	2369865.03	Картометрический метод	7	Закрепление отсутствует
162	-	-	482585.65	2369871.84	Картометрический метод	7	Закрепление отсутствует
163	-	-	482593.76	2369879.78	Картометрический метод	7	Закрепление отсутствует

Сведения о местоположении измененных (уточненных) границ объекта							
1. Система координат МСК 47 зона 2							
2. Сведения о характерных точках границ объекта							
Обозначение характерных точек границ	Существующие координаты, м		Измененные (уточненные) координаты, м		Метод определения координат характерной точки	Средняя квадратическая погрешность положения характерной точки (Mt), м	Описание обозначения точки на местности (при наличии)
	X	Y	X	Y			
164	-	-	482614.86	2369902.66	Картометрический метод	7	Закрепление отсутствует
165	-	-	482617.78	2369914.67	Картометрический метод	7	Закрепление отсутствует
166	-	-	482609.18	2369923.92	Картометрический метод	7	Закрепление отсутствует
167	-	-	482598.96	2369924.41	Картометрический метод	7	Закрепление отсутствует
168	-	-	482583.38	2369916.46	Картометрический метод	7	Закрепление отсутствует
169	-	-	482562.72	2369900.48	Картометрический метод	7	Закрепление отсутствует
170	-	-	482562.65	2369900.42	Картометрический метод	7	Закрепление отсутствует
171	-	-	482540.47	2369923.86	Картометрический метод	7	Закрепление отсутствует
172	-	-	482528.25	2369917.42	Картометрический метод	7	Закрепление отсутствует
173	-	-	482502.11	2369924.80	Картометрический метод	7	Закрепление отсутствует
174	-	-	482497.26	2369930.10	Картометрический метод	7	Закрепление отсутствует
175	-	-	482491.11	2369924.54	Картометрический метод	7	Закрепление отсутствует
176	-	-	482460.55	2369930.26	Картометрический метод	7	Закрепление отсутствует
177	-	-	482454.53	2369917.63	Картометрический метод	7	Закрепление отсутствует
178	-	-	482451.04	2369909.48	Картометрический метод	7	Закрепление отсутствует
179	-	-	482465.04	2369895.47	Картометрический метод	7	Закрепление отсутствует
180	482611.16	2369790.32	482611.16	2369790.32	Картометрический метод	7	Закрепление отсутствует
181	482721.97	2369718.28	482721.97	2369718.28	Картометрический метод	7	Закрепление отсутствует
182	482835.04	2369631.64	482835.04	2369631.64	Картометрический метод	7	Закрепление отсутствует
183	482934.38	2369549.30	482934.38	2369549.30	Картометрический метод	7	Закрепление отсутствует
184	482943.86	2369573.33	482957.35	2369584.79	Картометрический метод	7	Закрепление отсутствует
185	482954.59	2369645.10	482954.59	2369645.10	Картометрический метод	7	Закрепление отсутствует
186	482967.77	2369673.74	482967.77	2369673.74	Картометрический метод	7	Закрепление отсутствует
187	483012.34	2369641.17	483012.34	2369641.17	Картометрический метод	7	Закрепление отсутствует
188	482993.70	2369580.03	482993.70	2369580.03	Картометрический метод	7	Закрепление отсутствует
189	483003.75	2369531.83	483003.75	2369531.83	Картометрический метод	7	Закрепление отсутствует
190	483020.35	2369491.52	483020.35	2369491.52	Картометрический метод	7	Закрепление отсутствует
191	483075.28	2369442.83	483075.28	2369442.83	Картометрический метод	7	Закрепление отсутствует
192	483101.76	2369406.11	483101.76	2369406.11	Картометрический метод	7	Закрепление отсутствует
193	483129.67	2369371.06	483129.67	2369371.06	Картометрический метод	7	Закрепление отсутствует
194	483147.73	2369337.69	483147.73	2369337.69	Картометрический метод	7	Закрепление отсутствует

План границ объекта



Масштаб 1:5000

Используемые условные знаки и обозначения:

- 1 - характерная точка границы объекта
- уточняемая (изменяемая) часть границы объекта
- существующая часть границы объекта, сведения о которой содержатся в Едином государственном реестре недвижимости
- граница кадастрового квартала
- граница муниципального образования
- существующие границы земельного участка, имеющиеся в Едином государственном реестре недвижимости, сведения о которых достаточны для определения их местоположения
- :30 - обозначение земельного участка, сведения о котором содержатся в Едином государственном реестре недвижимости
- 47:10:0110001 - номер кадастрового квартала
- 1 - область и номер выносного листа

Подпись _____

Дата « ____ » _____ 20__ г.

Место для оттиска печати (при наличии) лица, составившего описание местоположения границ объекта

ОПИСАНИЕ МЕСТОПОЛОЖЕНИЯ ГРАНИЦ

Граница населенного пункта - деревня Чаплино муниципального образования «Пашское сельское поселение»
Волховского муниципального района Ленинградской области (изменение местоположения)

(наименование объекта, местоположение границ которого описано (далее - объект))

Раздел 1

Сведения об объекте		
№ п/п	Характеристики объекта	Описание характеристик
1	2	3
1	Местоположение объекта	Ленинградская область, Волховский муниципальный район, Пашское сельское поселение, деревня Чаплино
2	Площадь объекта ± величина погрешности определения площади ($P \pm \Delta P$), м ²	27984 ± 4098
3	Иные характеристики объекта	-

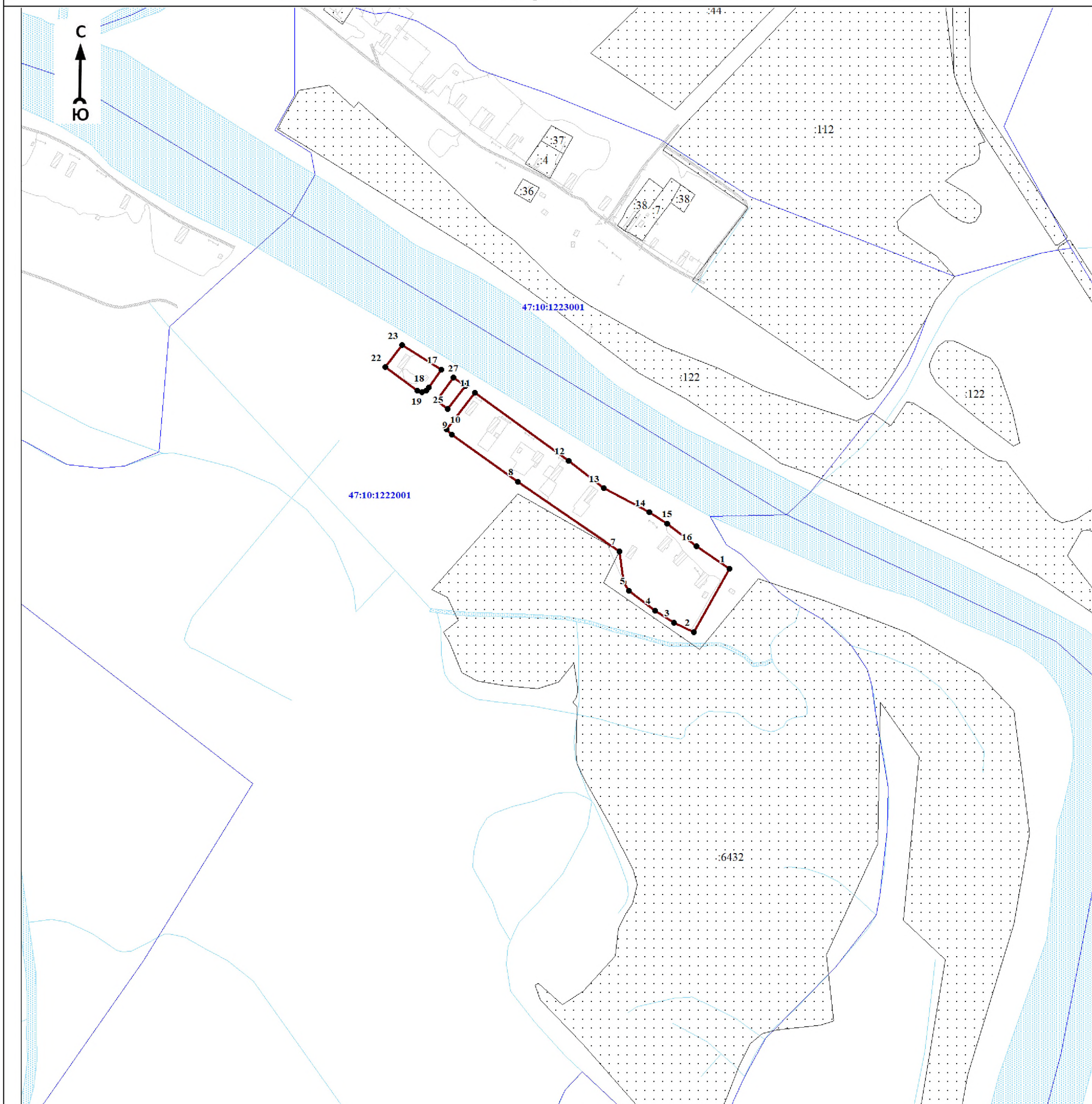
Раздел 2

Сведения о местоположении границ объекта					
1. Система координат МСК 47 зона 2					
2. Сведения о характерных точках границ объекта					
Обозначение характерных точек границ	Координаты, м		Метод определения координат характерной точки	Средняя квадратическая погрешность положения характерной точки (Mt), м	Описание обозначения точки на местности (при наличии)
	X	Y			
1	2	3	4	5	6
-	-	-	-	-	-
3. Сведения о характерных точках части (частей) границы объекта					
Обозначение характерных точек части границы	Координаты, м		Метод определения координат характерной точки	Средняя квадратическая погрешность положения характерной точки (Mt), м	Описание обозначения точки на местности (при наличии)
	X	Y			
1	2	3	4	5	6
-	-	-	-	-	-

Раздел 3

Сведения о местоположении измененных (уточненных) границ объекта							
1. Система координат МСК 47 зона 2							
2. Сведения о характерных точках границ объекта							
Обозначение характерных точек границ	Существующие координаты, м		Измененные (уточненные) координаты, м		Метод определения координат характерной точки	Средняя квадратическая погрешность положения характерной точки (Mt), м	Описание обозначения точки на местности (при наличии)
	X	Y	X	Y			
1	2	3	4	5	6	7	8
1	470494,63	2383686,09	470494,63	2383686,09	Картометрический метод	7	Закрепление отсутствует
2	470417,77	2383643,20	470417,77	2383643,20	Картометрический метод	7	Закрепление отсутствует
3	470429,22	2383618,87	470429,22	2383618,87	Картометрический метод	7	Закрепление отсутствует
4	470443,85	2383596,13	470443,85	2383596,13	Картометрический метод	7	Закрепление отсутствует
5	470467,96	2383564,41	470467,96	2383564,41	Картометрический метод	7	Закрепление отсутствует
6	470478,11	2383557,70	470478,11	2383557,70	Картометрический метод	7	Закрепление отсутствует
7	470515,65	2383553,09	470515,65	2383553,09	Картометрический метод	7	Закрепление отсутствует
8	470599,97	2383429,56	470599,97	2383429,56	Картометрический метод	7	Закрепление отсутствует

План границ объекта



Масштаб 1:5000

Используемые условные знаки и обозначения:

- 1 - характерная точка границы объекта
- уточняемая (изменяемая) часть границы объекта
- существующая часть границы объекта, сведения о которой содержатся в Едином государственном реестре недвижимости
- граница кадастрового квартала
- граница муниципального образования
- существующие границы земельного участка, имеющиеся в Едином государственном реестре недвижимости, сведения о которых достаточны для определения их местоположения
- :30 - обозначение земельного участка, сведения о котором содержатся в Едином государственном реестре недвижимости
- 47:10:0110001 - номер кадастрового квартала
- 1 - область и номер выносного листа

Подпись _____

Дата «__» _____ 20__ г.

Место для оттиска печати (при наличии) лица, составившего описание местоположения границ объекта

ОПИСАНИЕ МЕСТОПОЛОЖЕНИЯ ГРАНИЦ

Граница населенного пункта - деревня Часовенское муниципального образования «Пашское сельское поселение»
Волховского муниципального района Ленинградской области (изменение местоположения)

(наименование объекта, местоположение границ которого описано (далее - объект))

Раздел 1

Сведения об объекте		
№ п/п	Характеристики объекта	Описание характеристик
1	2	3
1	Местоположение объекта	Ленинградская область, Волховский муниципальный район, Пашское сельское поселение, деревня Часовенское
2	Площадь объекта ± величина погрешности определения площади ($P \pm \Delta P$), м ²	315267 ± 13756
3	Иные характеристики объекта	-

Раздел 2

Сведения о местоположении границ объекта					
1. Система координат МСК 47 зона 2					
2. Сведения о характерных точках границ объекта					
Обозначение характерных точек границ	Координаты, м		Метод определения координат характерной точки	Средняя квадратическая погрешность положения характерной точки (Mt), м	Описание обозначения точки на местности (при наличии)
	X	Y			
1	2	3	4	5	6
-	-	-	-	-	-
3. Сведения о характерных точках части (частей) границы объекта					
Обозначение характерных точек части границы	Координаты, м		Метод определения координат характерной точки	Средняя квадратическая погрешность положения характерной точки (Mt), м	Описание обозначения точки на местности (при наличии)
	X	Y			
1	2	3	4	5	6
-	-	-	-	-	-

Раздел 3

Сведения о местоположении измененных (уточненных) границ объекта							
1. Система координат МСК 47 зона 2							
2. Сведения о характерных точках границ объекта							
Обозначение характерных точек границ	Существующие координаты, м		Измененные (уточненные) координаты, м		Метод определения координат характерной точки	Средняя квадратическая погрешность положения характерной точки (Mt), м	Описание обозначения точки на местности (при наличии)
	X	Y	X	Y			
1	2	3	4	5	6	7	8
1	472304,18	2382210,24	472304,18	2382210,24	Картометрический метод	7	Закрепление отсутствует
2	472303,22	2382226,02	472303,22	2382226,02	Картометрический метод	7	Закрепление отсутствует
3	472294,70	2382246,07	472294,70	2382246,07	Картометрический метод	7	Закрепление отсутствует
4	472271,81	2382246,82	472271,81	2382246,82	Картометрический метод	7	Закрепление отсутствует
5	472262,60	2382260,66	472262,60	2382260,66	Картометрический метод	7	Закрепление отсутствует
6	472262,57	2382273,92	472262,57	2382273,92	Картометрический метод	7	Закрепление отсутствует
7	472348,32	2382252,77	472348,32	2382252,77	Картометрический метод	7	Закрепление отсутствует
8	472367,37	2382362,29	472367,37	2382362,29	Картометрический метод	7	Закрепление отсутствует

Сведения о местоположении измененных (уточненных) границ объекта							
1. Система координат МСК 47 зона 2							
2. Сведения о характерных точках границ объекта							
Обозначение характерных точек границ	Существующие координаты, м		Измененные (уточненные) координаты, м		Метод определения координат характерной точки	Средняя квадратическая погрешность положения характерной точки (M _t), м	Описание обозначения точки на местности (при наличии)
	X	Y	X	Y			
9	472338,75	2382376,43	472338,75	2382376,43	Картометрический метод	7	Закрепление отсутствует
10	472343,39	2382419,33	472343,39	2382419,33	Картометрический метод	7	Закрепление отсутствует
11	472307,53	2382436,38	472307,53	2382436,38	Картометрический метод	7	Закрепление отсутствует
12	472331,49	2382475,80	472331,49	2382475,80	Картометрический метод	7	Закрепление отсутствует
13	472312,60	2382528,59	472312,60	2382528,59	Картометрический метод	7	Закрепление отсутствует
14	472296,12	2382542,30	472296,12	2382542,30	Картометрический метод	7	Закрепление отсутствует
15	472291,64	2382538,06	472291,64	2382538,06	Картометрический метод	7	Закрепление отсутствует
16	472280,63	2382525,64	472280,63	2382525,64	Картометрический метод	7	Закрепление отсутствует
17	472261,81	2382502,98	472261,81	2382502,98	Картометрический метод	7	Закрепление отсутствует
18	472249,58	2382515,99	472249,58	2382515,99	Картометрический метод	7	Закрепление отсутствует
19	472221,35	2382491,16	472221,35	2382491,16	Картометрический метод	7	Закрепление отсутствует
20	472213,68	2382479,67	472213,68	2382479,67	Картометрический метод	7	Закрепление отсутствует
21	472216,76	2382442,83	472216,76	2382442,83	Картометрический метод	7	Закрепление отсутствует
22	472230,17	2382348,61	472230,17	2382348,61	Картометрический метод	7	Закрепление отсутствует
23	472225,17	2382347,27	472225,17	2382347,27	Картометрический метод	7	Закрепление отсутствует
24	472183,41	2382353,80	472183,41	2382353,80	Картометрический метод	7	Закрепление отсутствует
25	472142,67	2382367,52	472142,67	2382367,52	Картометрический метод	7	Закрепление отсутствует
26	472135,98	2382388,51	472135,98	2382388,51	Картометрический метод	7	Закрепление отсутствует
27	472094,16	2382408,24	472094,16	2382408,24	Картометрический метод	7	Закрепление отсутствует
28	472096,00	2382411,86	472096,00	2382411,86	Картометрический метод	7	Закрепление отсутствует
29	472087,38	2382417,40	472087,38	2382417,40	Картометрический метод	7	Закрепление отсутствует
30	472068,71	2382438,71	472068,71	2382438,71	Картометрический метод	7	Закрепление отсутствует
31	472070,34	2382460,78	472070,34	2382460,78	Картометрический метод	7	Закрепление отсутствует
32	472046,24	2382479,81	472046,24	2382479,81	Картометрический метод	7	Закрепление отсутствует
33	472020,24	2382454,41	472020,24	2382454,41	Картометрический метод	7	Закрепление отсутствует
34	471947,12	2382481,61	471947,12	2382481,61	Картометрический метод	7	Закрепление отсутствует
35	471825,81	2382604,40	471825,81	2382604,40	Картометрический метод	7	Закрепление отсутствует
36	471809,80	2382619,39	471809,80	2382619,39	Картометрический метод	7	Закрепление отсутствует
37	471805,46	2382615,43	471805,46	2382615,43	Картометрический метод	7	Закрепление отсутствует
38	471781,73	2382589,57	471781,73	2382589,57	Картометрический метод	7	Закрепление отсутствует
39	471772,64	2382581,34	471772,64	2382581,34	Картометрический метод	7	Закрепление отсутствует

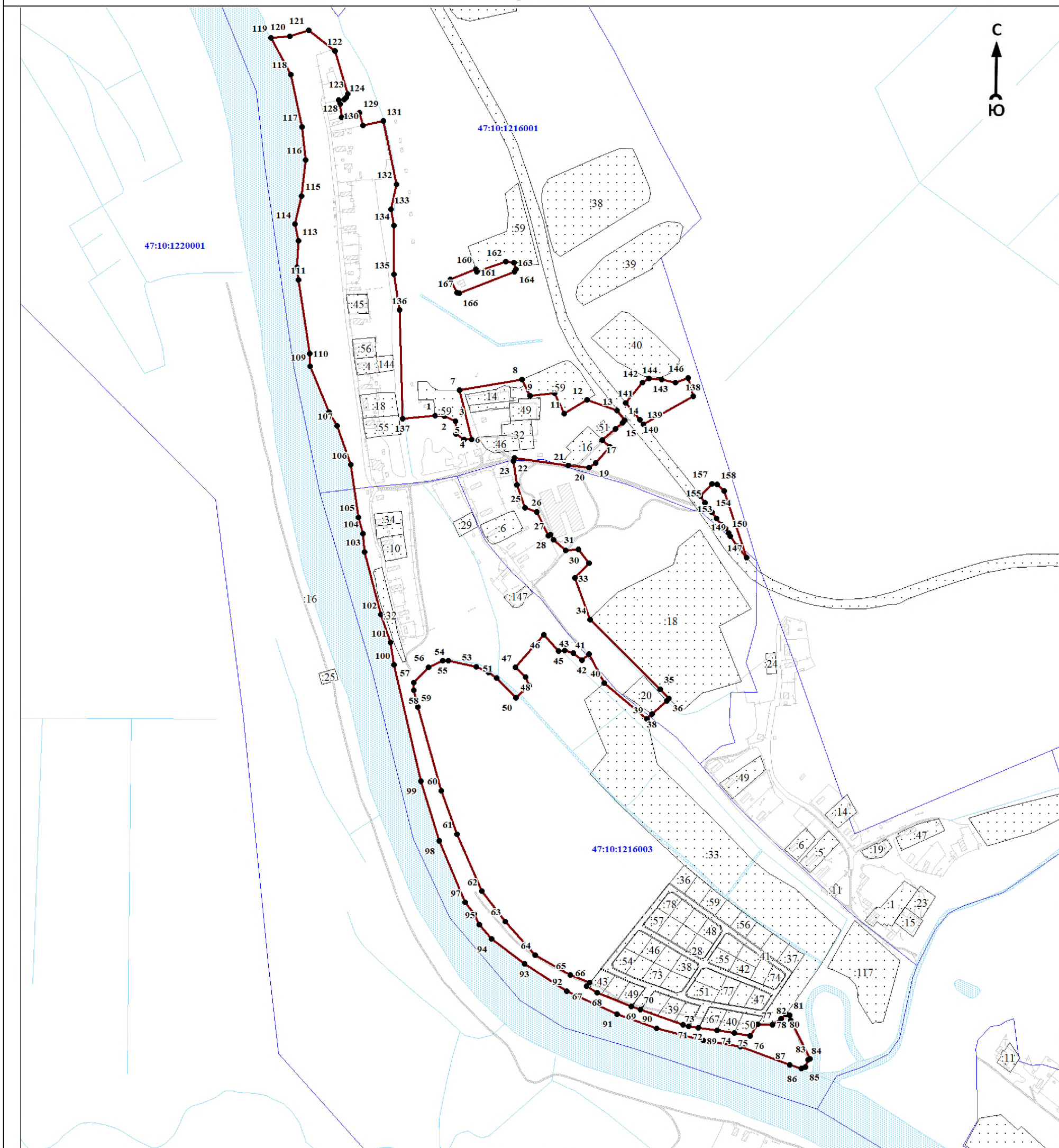
Сведения о местоположении измененных (уточненных) границ объекта							
1. Система координат МСК 47 зона 2							
2. Сведения о характерных точках границ объекта							
Обозначение характерных точек границ	Существующие координаты, м		Измененные (уточненные) координаты, м		Метод определения координат характерной точки	Средняя квадратическая погрешность положения характерной точки (M _t), м	Описание обозначения точки на местности (при наличии)
	X	Y	X	Y			
40	471836,26	2382506,76	471836,26	2382506,76	Картометрический метод	7	Закрепление отсутствует
41	471886,82	2382479,87	471886,82	2382479,87	Картометрический метод	7	Закрепление отсутствует
42	471876,32	2382467,49	471876,32	2382467,49	Картометрический метод	7	Закрепление отсутствует
43	471888,96	2382452,03	471888,96	2382452,03	Картометрический метод	7	Закрепление отсутствует
44	471893,06	2382437,41	471893,06	2382437,41	Картометрический метод	7	Закрепление отсутствует
45	471892,58	2382426,31	471892,58	2382426,31	Картометрический метод	7	Закрепление отсутствует
46	471920,27	2382400,65	471920,27	2382400,65	Картометрический метод	7	Закрепление отсутствует
47	471863,61	2382351,15	471863,61	2382351,15	Картометрический метод	7	Закрепление отсутствует
48	471846,44	2382368,60	471846,44	2382368,60	Картометрический метод	7	Закрепление отсутствует
49	471831,83	2382374,38	471831,83	2382374,38	Картометрический метод	7	Закрепление отсутствует
50	471810,82	2382351,72	471810,82	2382351,72	Картометрический метод	7	Закрепление отсутствует
51	471845,28	2382318,11	471845,28	2382318,11	Картометрический метод	7	Закрепление отсутствует
52	471855,08	2382303,68	471855,08	2382303,68	Картометрический метод	7	Закрепление отсутствует
53	471864,68	2382282,01	471864,68	2382282,01	Картометрический метод	7	Закрепление отсутствует
54	471875,02	2382233,53	471875,02	2382233,53	Картометрический метод	7	Закрепление отсутствует
55	471875,41	2382223,67	471875,41	2382223,67	Картометрический метод	7	Закрепление отсутствует
56	471864,05	2382198,35	471864,05	2382198,35	Картометрический метод	7	Закрепление отсутствует
57	471837,24	2382172,86	471837,24	2382172,86	Картометрический метод	7	Закрепление отсутствует
58	471823,77	2382172,82	471823,77	2382172,82	Картометрический метод	7	Закрепление отсутствует
59	471794,03	2382179,64	471794,03	2382179,64	Картометрический метод	7	Закрепление отсутствует
60	471648,02	2382221,06	471648,02	2382221,06	Картометрический метод	7	Закрепление отсутствует
61	471572,18	2382248,08	471572,18	2382248,08	Картометрический метод	7	Закрепление отсутствует
62	471472,31	2382291,64	471472,31	2382291,64	Картометрический метод	7	Закрепление отсутствует
63	471419,39	2382332,53	471419,39	2382332,53	Картометрический метод	7	Закрепление отсутствует
64	471360,60	2382385,25	471360,60	2382385,25	Картометрический метод	7	Закрепление отсутствует
65	471325,28	2382446,59	471325,28	2382446,59	Картометрический метод	7	Закрепление отсутствует
66	471312,34	2382480,24	471312,34	2382480,24	Картометрический метод	7	Закрепление отсутствует
67	471305,59	2382474,84	471305,59	2382474,84	Картометрический метод	7	Закрепление отсутствует
68	471294,62	2382494,05	471294,62	2382494,05	Картометрический метод	7	Закрепление отсутствует
69	471270,60	2382553,61	471270,60	2382553,61	Картометрический метод	7	Закрепление отсутствует
70	471265,08	2382569,15	471265,08	2382569,15	Картометрический метод	7	Закрепление отсутствует

Сведения о местоположении измененных (уточненных) границ объекта							
1. Система координат МСК 47 зона 2							
2. Сведения о характерных точках границ объекта							
Обозначение характерных точек границ	Существующие координаты, м		Измененные (уточненные) координаты, м		Метод определения координат характерной точки	Средняя квадратическая погрешность положения характерной точки (M _t), м	Описание обозначения точки на местности (при наличии)
	X	Y	X	Y			
71	471238,32	2382644,58	471238,32	2382644,58	Картометрический метод	7	Закрепление отсутствует
72	471235,64	2382654,48	471235,64	2382654,48	Картометрический метод	7	Закрепление отсутствует
73	471232,95	2382671,02	471232,95	2382671,02	Картометрический метод	7	Закрепление отсутствует
74	471228,62	2382704,14	471228,62	2382704,14	Картометрический метод	7	Закрепление отсутствует
75	471223,76	2382733,99	471223,76	2382733,99	Картометрический метод	7	Закрепление отсутствует
76	471219,22	2382761,92	471219,22	2382761,92	Картометрический метод	7	Закрепление отсутствует
77	471239,21	2382775,28	471239,21	2382775,28	Картометрический метод	7	Закрепление отсутствует
78	471238,43	2382801,17	471238,43	2382801,17	Картометрический метод	7	Закрепление отсутствует
79	471248,80	2382815,84	471248,80	2382815,84	Картометрический метод	7	Закрепление отсутствует
80	471256,97	2382824,68	471256,97	2382824,68	Картометрический метод	7	Закрепление отсутствует
81	471255,73	2382831,13	471255,73	2382831,13	Картометрический метод	7	Закрепление отсутствует
82	471246,72	2382832,87	471246,72	2382832,87	Картометрический метод	7	Закрепление отсутствует
83	471179,06	2382866,47	471179,06	2382866,47	Картометрический метод	7	Закрепление отсутствует
84	471176,87	2382862,74	471176,87	2382862,74	Картометрический метод	7	Закрепление отсутствует
85	471164,20	2382858,66	471164,20	2382858,66	Картометрический метод	7	Закрепление отсутствует
86	471161,72	2382851,49	471161,72	2382851,49	Картометрический метод	7	Закрепление отсутствует
87	471167,79	2382830,68	471167,79	2382830,68	Картометрический метод	7	Закрепление отсутствует
88	471199,84	2382744,71	471199,84	2382744,71	Картометрический метод	7	Закрепление отсутствует
89	471210,79	2382679,51	471210,79	2382679,51	Картометрический метод	7	Закрепление отсутствует
90	471232,52	2382597,82	471232,52	2382597,82	Картометрический метод	7	Закрепление отсутствует
91	471257,52	2382528,51	471257,52	2382528,51	Картометрический метод	7	Закрепление отсутствует
92	471297,21	2382440,20	471297,21	2382440,20	Картометрический метод	7	Закрепление отсутствует
93	471344,75	2382367,16	471344,75	2382367,16	Картометрический метод	7	Закрепление отсутствует
94	471388,30	2382308,82	471388,30	2382308,82	Картометрический метод	7	Закрепление отсутствует
95	471413,98	2382287,30	471413,98	2382287,30	Картометрический метод	7	Закрепление отсутствует
96	471432,02	2382278,23	471432,02	2382278,23	Картометрический метод	7	Закрепление отсутствует
97	471452,66	2382262,25	471452,66	2382262,25	Картометрический метод	7	Закрепление отсутствует
98	471560,31	2382216,96	471560,31	2382216,96	Картометрический метод	7	Закрепление отсутствует
99	471664,90	2382185,01	471664,90	2382185,01	Картометрический метод	7	Закрепление отсутствует
100	471867,79	2382138,29	471867,79	2382138,29	Картометрический метод	7	Закрепление отсутствует
101	471907,15	2382131,99	471907,15	2382131,99	Картометрический метод	7	Закрепление отсутствует

Сведения о местоположении измененных (уточненных) границ объекта							
1. Система координат МСК 47 зона 2							
2. Сведения о характерных точках границ объекта							
Обозначение характерных точек границ	Существующие координаты, м		Измененные (уточненные) координаты, м		Метод определения координат характерной точки	Средняя квадратическая погрешность положения характерной точки (M _t), м	Описание обозначения точки на местности (при наличии)
	X	Y	X	Y			
102	471955,86	2382115,22	471955,86	2382115,22	Картометрический метод	7	Закрепление отсутствует
103	472065,91	2382086,70	472065,91	2382086,70	Картометрический метод	7	Закрепление отсутствует
104	472098,00	2382083,88	472098,00	2382083,88	Картометрический метод	7	Закрепление отсутствует
105	472126,24	2382076,14	472126,24	2382076,14	Картометрический метод	7	Закрепление отсутствует
106	472218,50	2382062,62	472218,50	2382062,62	Картометрический метод	7	Закрепление отсутствует
107	472286,62	2382038,46	472286,62	2382038,46	Картометрический метод	7	Закрепление отсутствует
108	472309,98	2382024,26	472309,98	2382024,26	Картометрический метод	7	Закрепление отсутствует
109	472390,00	2381991,15	472390,00	2381991,15	Картометрический метод	7	Закрепление отсутствует
110	472412,99	2381990,10	472412,99	2381990,10	Картометрический метод	7	Закрепление отсутствует
111	472541,82	2381970,88	472541,82	2381970,88	Картометрический метод	7	Закрепление отсутствует
112	472564,13	2381968,52	472564,13	2381968,52	Картометрический метод	7	Закрепление отсутствует
113	472609,73	2381970,92	472609,73	2381970,92	Картометрический метод	7	Закрепление отсутствует
114	472639,05	2381964,73	472639,05	2381964,73	Картометрический метод	7	Закрепление отсутствует
115	472688,58	2381976,20	472688,58	2381976,20	Картометрический метод	7	Закрепление отсутствует
116	472751,63	2381983,45	472751,63	2381983,45	Картометрический метод	7	Закрепление отсутствует
117	472809,43	2381977,13	472809,43	2381977,13	Картометрический метод	7	Закрепление отсутствует
118	472901,34	2381957,69	472901,34	2381957,69	Картометрический метод	7	Закрепление отсутствует
119	472965,19	2381923,01	472965,19	2381923,01	Картометрический метод	7	Закрепление отсутствует
120	472968,06	2381955,48	472968,06	2381955,48	Картометрический метод	7	Закрепление отсутствует
121	472978,60	2381988,68	472978,60	2381988,68	Картометрический метод	7	Закрепление отсутствует
122	472942,08	2382034,86	472942,08	2382034,86	Картометрический метод	7	Закрепление отсутствует
123	472867,33	2382057,27	472867,33	2382057,27	Картометрический метод	7	Закрепление отсутствует
124	472861,01	2382054,35	472861,01	2382054,35	Картометрический метод	7	Закрепление отсутствует
125	472857,54	2382051,28	472857,54	2382051,28	Картометрический метод	7	Закрепление отсутствует
126	472856,45	2382040,79	472856,45	2382040,79	Картометрический метод	7	Закрепление отсутствует
127	472849,79	2382043,52	472849,79	2382043,52	Картометрический метод	7	Закрепление отсутствует
128	472825,98	2382046,78	472825,98	2382046,78	Картометрический метод	7	Закрепление отсутствует
129	472834,11	2382077,80	472834,11	2382077,80	Картометрический метод	7	Закрепление отсутствует
130	472812,02	2382083,81	472812,02	2382083,81	Картометрический метод	7	Закрепление отсутствует
131	472819,74	2382119,12	472819,74	2382119,12	Картометрический метод	7	Закрепление отсутствует
132	472708,90	2382142,52	472708,90	2382142,52	Картометрический метод	7	Закрепление отсутствует

Сведения о местоположении измененных (уточненных) границ объекта							
1. Система координат МСК 47 зона 2							
2. Сведения о характерных точках границ объекта							
Обозначение характерных точек границ	Существующие координаты, м		Измененные (уточненные) координаты, м		Метод определения координат характерной точки	Средняя квадратическая погрешность положения характерной точки (M _t), м	Описание обозначения точки на местности (при наличии)
	X	Y	X	Y			
133	472665,15	2382132,68	472665,15	2382132,68	Картометрический метод	7	Закрепление отсутствует
134	472636,74	2382137,81	472636,74	2382137,81	Картометрический метод	7	Закрепление отсутствует
135	472551,06	2382137,76	472551,06	2382137,76	Картометрический метод	7	Закрепление отсутствует
136	472488,80	2382148,07	472488,80	2382148,07	Картометрический метод	7	Закрепление отсутствует
137	472299,09	2382152,90	472299,09	2382152,90	Картометрический метод	7	Закрепление отсутствует
1	472304,18	2382210,24	472304,18	2382210,24	Картометрический метод	7	Закрепление отсутствует
							-
138	472337,63	2382662,45	472337,63	2382662,45	Картометрический метод	7	Закрепление отсутствует
139	472289,10	2382575,30	472289,10	2382575,30	Картометрический метод	7	Закрепление отсутствует
140	472297,35	2382568,48	472297,35	2382568,48	Картометрический метод	7	Закрепление отсутствует
141	472326,63	2382544,13	472326,63	2382544,13	Картометрический метод	7	Закрепление отсутствует
142	472361,76	2382572,83	472361,76	2382572,83	Картометрический метод	7	Закрепление отсутствует
143	472368,80	2382584,85	472368,80	2382584,85	Картометрический метод	7	Закрепление отсутствует
144	472367,70	2382606,61	472367,70	2382606,61	Картометрический метод	7	Закрепление отсутствует
145	472361,99	2382631,36	472361,99	2382631,36	Картометрический метод	7	Закрепление отсутствует
146	472370,32	2382652,77	472370,32	2382652,77	Картометрический метод	7	Закрепление отсутствует
138	472337,63	2382662,45	472337,63	2382662,45	Картометрический метод	7	Закрепление отсутствует
							-
147	472056,17	2382755,34	472056,17	2382755,34	Картометрический метод	7	Закрепление отсутствует
148	472075,45	2382739,13	472075,45	2382739,13	Картометрический метод	7	Закрепление отсутствует
149	472092,93	2382726,66	472092,93	2382726,66	Картометрический метод	7	Закрепление отсутствует
150	472098,93	2382724,14	472098,93	2382724,14	Картометрический метод	7	Закрепление отсутствует
151	472106,27	2382718,96	472106,27	2382718,96	Картометрический метод	7	Закрепление отсутствует
152	472112,85	2382711,66	472112,85	2382711,66	Картометрический метод	7	Закрепление отсутствует
153	472124,49	2382702,60	472124,49	2382702,60	Картометрический метод	7	Закрепление отсутствует
154	472135,06	2382695,22	472135,06	2382695,22	Картометрический метод	7	Закрепление отсутствует
155	472152,00	2382682,79	472152,00	2382682,79	Картометрический метод	7	Закрепление отсутствует
156	472163,24	2382674,52	472163,24	2382674,52	Картометрический метод	7	Закрепление отсутствует
157	472185,28	2382694,96	472185,28	2382694,96	Картометрический метод	7	Закрепление отсутствует
158	472183,73	2382704,05	472183,73	2382704,05	Картометрический метод	7	Закрепление отсутствует
159	472172,79	2382716,38	472172,79	2382716,38	Картометрический метод	7	Закрепление отсутствует
147	472056,17	2382755,34	472056,17	2382755,34	Картометрический метод	7	Закрепление отсутствует

План границ объекта



Масштаб 1:7000

Используемые условные знаки и обозначения:

	- характерная точка границы объекта
	- уточняемая (изменяемая) часть границы объекта
	- существующая часть границы объекта, сведения о которой содержатся в Едином государственном реестре недвижимости
	- граница кадастрового квартала
	- граница муниципального образования
	- существующие границы земельного участка, имеющиеся в Едином государственном реестре недвижимости, сведения о которых достаточны для определения их местоположения
	- обозначение земельного участка, сведения о котором содержатся в Едином государственном реестре недвижимости
	- номер кадастрового квартала
	- область и номер выносного листа

Подпись _____

Дата « ____ » _____ 20 ____ г.

Место для оттиска печати (при наличии) лица, составившего описание местоположения границ объекта

ОПИСАНИЕ МЕСТОПОЛОЖЕНИЯ ГРАНИЦ

Граница населенного пункта - деревня Щепняг муниципального образования «Пашское сельское поселение»
Волховского муниципального района Ленинградской области (изменение местоположения)

(наименование объекта, местоположение границ которого описано (далее - объект))

Раздел 1

Сведения об объекте		
№ п/п	Характеристики объекта	Описание характеристик
1	2	3
1	Местоположение объекта	Ленинградская область, Волховский муниципальный район, Пашское сельское поселение, деревня Щепняг
2	Площадь объекта ± величина погрешности определения площади ($P \pm \Delta P$), м ²	176365 ± 10289
3	Иные характеристики объекта	-

Раздел 2

Сведения о местоположении границ объекта					
1. Система координат МСК 47 зона 2					
2. Сведения о характерных точках границ объекта					
Обозначение характерных точек границ	Координаты, м		Метод определения координат характерной точки	Средняя квадратическая погрешность положения характерной точки (Mt), м	Описание обозначения точки на местности (при наличии)
	X	Y			
1	2	3	4	5	6
-	-	-	-	-	-
3. Сведения о характерных точках части (частей) границы объекта					
Обозначение характерных точек части границы	Координаты, м		Метод определения координат характерной точки	Средняя квадратическая погрешность положения характерной точки (Mt), м	Описание обозначения точки на местности (при наличии)
	X	Y			
1	2	3	4	5	6
-	-	-	-	-	-

Раздел 3

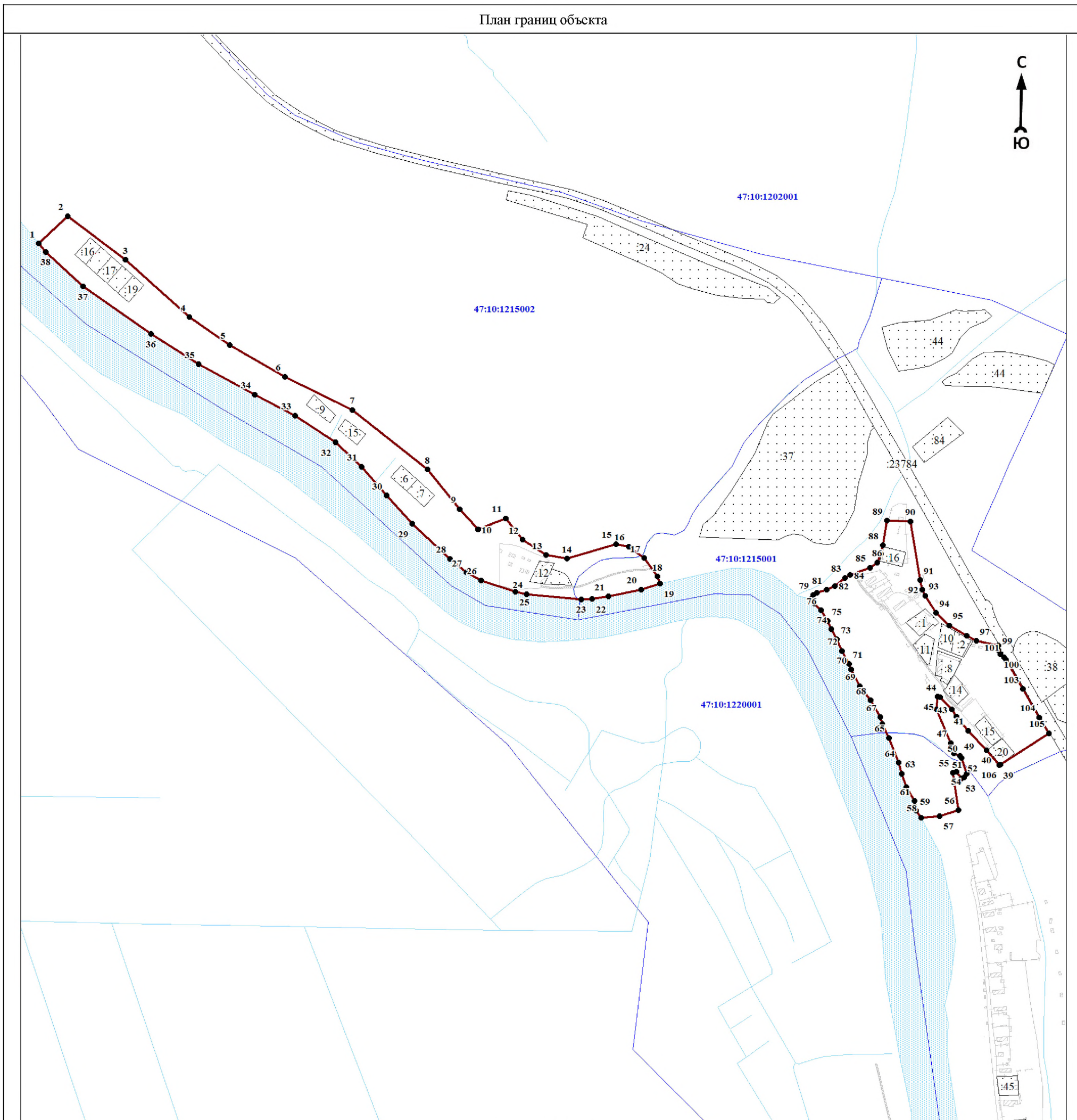
Сведения о местоположении измененных (уточненных) границ объекта							
1. Система координат МСК 47 зона 2							
2. Сведения о характерных точках границ объекта							
Обозначение характерных точек границ	Существующие координаты, м		Измененные (уточненные) координаты, м		Метод определения координат характерной точки	Средняя квадратическая погрешность положения характерной точки (Mt), м	Описание обозначения точки на местности (при наличии)
	X	Y	X	Y			
1	2	3	4	5	6	7	8
1	473963,89	2380387,56	473963,89	2380387,56	Картометрический метод	7	Закрепление отсутствует
2	474011,32	2380437,89	474011,32	2380437,89	Картометрический метод	7	Закрепление отсутствует
3	473935,65	2380538,73	473935,65	2380538,73	Картометрический метод	7	Закрепление отсутствует
4	473835,81	2380649,87	473835,81	2380649,87	Картометрический метод	7	Закрепление отсутствует
5	473787,35	2380719,55	473787,35	2380719,55	Картометрический метод	7	Закрепление отсутствует
6	473732,28	2380815,90	473732,28	2380815,90	Картометрический метод	7	Закрепление отсутствует
7	473674,14	2380933,22	473674,14	2380933,22	Картометрический метод	7	Закрепление отсутствует
8	473570,70	2381063,95	473570,70	2381063,95	Картометрический метод	7	Закрепление отсутствует

Сведения о местоположении измененных (уточненных) границ объекта							
1. Система координат МСК 47 зона 2							
2. Сведения о характерных точках границ объекта							
Обозначение характерных точек границ	Существующие координаты, м		Измененные (уточненные) координаты, м		Метод определения координат характерной точки	Средняя квадратическая погрешность положения характерной точки (Мт), м	Описание обозначения точки на местности (при наличии)
	X	Y	X	Y			
9	473501,60	2381120,51	473501,60	2381120,51	Картометрический метод	7	Закрепление отсутствует
10	473466,86	2381151,95	473466,86	2381151,95	Картометрический метод	7	Закрепление отсутствует
11	473485,59	2381200,35	473485,59	2381200,35	Картометрический метод	7	Закрепление отсутствует
12	473448,90	2381229,98	473448,90	2381229,98	Картометрический метод	7	Закрепление отсутствует
13	473422,04	2381270,59	473422,04	2381270,59	Картометрический метод	7	Закрепление отсутствует
14	473415,78	2381306,69	473415,78	2381306,69	Картометрический метод	7	Закрепление отсутствует
15	473441,10	2381391,95	473441,10	2381391,95	Картометрический метод	7	Закрепление отсутствует
16	473436,83	2381414,59	473436,83	2381414,59	Картометрический метод	7	Закрепление отсутствует
17	473416,90	2381441,74	473416,90	2381441,74	Картометрический метод	7	Закрепление отсутствует
18	473384,89	2381464,10	473384,89	2381464,10	Картометрический метод	7	Закрепление отсутствует
19	473372,44	2381468,87	473372,44	2381468,87	Картометрический метод	7	Закрепление отсутствует
20	473362,18	2381435,61	473362,18	2381435,61	Картометрический метод	7	Закрепление отсутствует
21	473350,06	2381379,31	473350,06	2381379,31	Картометрический метод	7	Закрепление отсутствует
22	473345,56	2381350,79	473345,56	2381350,79	Картометрический метод	7	Закрепление отсутствует
23	473345,14	2381332,01	473345,14	2381332,01	Картометрический метод	7	Закрепление отсутствует
24	473354,09	2381236,99	473354,09	2381236,99	Картометрический метод	7	Закрепление отсутствует
25	473358,36	2381217,49	473358,36	2381217,49	Картометрический метод	7	Закрепление отсутствует
26	473377,96	2381157,21	473377,96	2381157,21	Картометрический метод	7	Закрепление отсутствует
27	473392,11	2381131,31	473392,11	2381131,31	Картометрический метод	7	Закрепление отсутствует
28	473415,53	2381103,65	473415,53	2381103,65	Картометрический метод	7	Закрепление отсутствует
29	473476,56	2381037,73	473476,56	2381037,73	Картометрический метод	7	Закрепление отсутствует
30	473525,32	2380992,88	473525,32	2380992,88	Картометрический метод	7	Закрепление отсутствует
31	473575,65	2380949,12	473575,65	2380949,12	Картометрический метод	7	Закрепление отсутствует
32	473617,89	2380903,67	473617,89	2380903,67	Картометрический метод	7	Закрепление отсутствует
33	473664,73	2380833,86	473664,73	2380833,86	Картометрический метод	7	Закрепление отсутствует
34	473700,84	2380763,84	473700,84	2380763,84	Картометрический метод	7	Закрепление отсутствует
35	473754,06	2380665,99	473754,06	2380665,99	Картометрический метод	7	Закрепление отсутствует
36	473806,60	2380583,25	473806,60	2380583,25	Картометрический метод	7	Закрепление отсутствует
37	473889,47	2380464,78	473889,47	2380464,78	Картометрический метод	7	Закрепление отсутствует
38	473949,21	2380399,79	473949,21	2380399,79	Картометрический метод	7	Закрепление отсутствует
1	473963,89	2380387,56	473963,89	2380387,56	Картометрический метод	7	Закрепление отсутствует

Сведения о местоположении измененных (уточненных) границ объекта							
1. Система координат МСК 47 зона 2							
2. Сведения о характерных точках границ объекта							
Обозначение характерных точек границ	Существующие координаты, м		Измененные (уточненные) координаты, м		Метод определения координат характерной точки	Средняя квадратическая погрешность положения характерной точки (M _t), м	Описание обозначения точки на местности (при наличии)
	X	Y	X	Y			
							-
39	473056,72	2382059,97	473056,72	2382059,97	Картометрический метод	7	Закрепление отсутствует
40	473082,87	2382037,41	473082,87	2382037,41	Картометрический метод	7	Закрепление отсутствует
41	473116,73	2382005,25	473116,73	2382005,25	Картометрический метод	7	Закрепление отсутствует
42	473141,02	2381984,40	473141,02	2381984,40	Картометрический метод	7	Закрепление отсутствует
43	473153,52	2381976,83	473153,52	2381976,83	Картометрический метод	7	Закрепление отсутствует
44	473175,36	2381956,58	473175,36	2381956,58	Картометрический метод	7	Закрепление отсутствует
45	473175,83	2381952,22	473175,83	2381952,22	Картометрический метод	7	Закрепление отсутствует
46	473153,82	2381949,96	473153,82	2381949,96	Картометрический метод	7	Закрепление отсутствует
47	473095,05	2381975,29	473095,05	2381975,29	Картометрический метод	7	Закрепление отсутствует
48	473077,52	2381980,73	473077,52	2381980,73	Картометрический метод	7	Закрепление отсутствует
49	473072,86	2381991,38	473072,86	2381991,38	Картометрический метод	7	Закрепление отсутствует
50	473069,25	2381994,03	473069,25	2381994,03	Картометрический метод	7	Закрепление отсутствует
51	473041,56	2382002,20	473041,56	2382002,20	Картометрический метод	7	Закрепление отсутствует
52	473035,28	2381998,01	473035,28	2381998,01	Картометрический метод	7	Закрепление отсутствует
53	473033,95	2381993,71	473033,95	2381993,71	Картометрический метод	7	Закрепление отсутствует
54	473045,49	2381984,39	473045,49	2381984,39	Картометрический метод	7	Закрепление отсутствует
55	473043,71	2381978,87	473043,71	2381978,87	Картометрический метод	7	Закрепление отсутствует
56	472978,60	2381988,68	472978,60	2381988,68	Картометрический метод	7	Закрепление отсутствует
57	472968,06	2381955,48	472968,06	2381955,48	Картометрический метод	7	Закрепление отсутствует
58	472965,19	2381923,01	472965,19	2381923,01	Картометрический метод	7	Закрепление отсутствует
59	472977,22	2381914,70	472977,22	2381914,70	Картометрический метод	7	Закрепление отсутствует
60	472985,72	2381911,74	472985,72	2381911,74	Картометрический метод	7	Закрепление отсутствует
61	472994,28	2381911,54	472994,28	2381911,54	Картометрический метод	7	Закрепление отсутствует
62	473018,33	2381897,90	473018,33	2381897,90	Картометрический метод	7	Закрепление отсутствует
63	473041,83	2381889,55	473041,83	2381889,55	Картометрический метод	7	Закрепление отсутствует
64	473061,14	2381884,59	473061,14	2381884,59	Картометрический метод	7	Закрепление отсутствует
65	473104,16	2381867,02	473104,16	2381867,02	Картометрический метод	7	Закрепление отсутствует
66	473127,60	2381855,91	473127,60	2381855,91	Картометрический метод	7	Закрепление отсутствует
67	473140,29	2381852,61	473140,29	2381852,61	Картометрический метод	7	Закрепление отсутствует
68	473169,65	2381835,07	473169,65	2381835,07	Картометрический метод	7	Закрепление отсутствует
69	473194,18	2381816,38	473194,18	2381816,38	Картометрический метод	7	Закрепление

Сведения о местоположении измененных (уточненных) границ объекта							
1. Система координат МСК 47 зона 2							
2. Сведения о характерных точках границ объекта							
Обозначение характерных точек границ	Существующие координаты, м		Измененные (уточненные) координаты, м		Метод определения координат характерной точки	Средняя квадратическая погрешность положения характерной точки (M _t), м	Описание обозначения точки на местности (при наличии)
	X	Y	X	Y			
					метод		отсутствует
70	473222,95	2381801,14	473222,95	2381801,14	Картометрический метод	7	Закрепление отсутствует
71	473232,70	2381797,90	473232,70	2381797,90	Картометрический метод	7	Закрепление отсутствует
72	473255,27	2381785,32	473255,27	2381785,32	Картометрический метод	7	Закрепление отсутствует
73	473275,25	2381777,06	473275,25	2381777,06	Картометрический метод	7	Закрепление отсутствует
74	473293,01	2381766,49	473293,01	2381766,49	Картометрический метод	7	Закрепление отсутствует
75	473307,28	2381760,63	473307,28	2381760,63	Картометрический метод	7	Закрепление отсутствует
76	473326,17	2381749,11	473326,17	2381749,11	Картометрический метод	7	Закрепление отсутствует
77	473337,52	2381737,77	473337,52	2381737,77	Картометрический метод	7	Закрепление отсутствует
78	473345,98	2381732,54	473345,98	2381732,54	Картометрический метод	7	Закрепление отсутствует
79	473352,97	2381735,65	473352,97	2381735,65	Картометрический метод	7	Закрепление отсутствует
80	473356,64	2381741,62	473356,64	2381741,62	Картометрический метод	7	Закрепление отсутствует
81	473361,57	2381758,64	473361,57	2381758,64	Картометрический метод	7	Закрепление отсутствует
82	473368,45	2381773,09	473368,45	2381773,09	Картометрический метод	7	Закрепление отсутствует
83	473382,48	2381791,17	473382,48	2381791,17	Картометрический метод	7	Закрепление отсутствует
84	473387,47	2381799,87	473387,47	2381799,87	Картометрический метод	7	Закрепление отсутствует
85	473400,53	2381834,05	473400,53	2381834,05	Картометрический метод	7	Закрепление отсутствует
86	473409,40	2381847,19	473409,40	2381847,19	Картометрический метод	7	Закрепление отсутствует
87	473424,31	2381852,85	473424,31	2381852,85	Картометрический метод	7	Закрепление отсутствует
88	473439,27	2381856,54	473439,27	2381856,54	Картометрический метод	7	Закрепление отсутствует
89	473481,67	2381863,72	473481,67	2381863,72	Картометрический метод	7	Закрепление отсутствует
90	473480,65	2381904,57	473480,65	2381904,57	Картометрический метод	7	Закрепление отсутствует
91	473378,79	2381921,33	473378,79	2381921,33	Картометрический метод	7	Закрепление отсутствует
92	473362,12	2381925,66	473362,12	2381925,66	Картометрический метод	7	Закрепление отсутствует
93	473351,25	2381930,50	473351,25	2381930,50	Картометрический метод	7	Закрепление отсутствует
94	473321,84	2381948,88	473321,84	2381948,88	Картометрический метод	7	Закрепление отсутствует
95	473299,75	2381972,01	473299,75	2381972,01	Картометрический метод	7	Закрепление отсутствует
96	473282,19	2382002,54	473282,19	2382002,54	Картометрический метод	7	Закрепление отсутствует
97	473272,61	2382019,40	473272,61	2382019,40	Картометрический метод	7	Закрепление отсутствует
98	473265,35	2382057,45	473265,35	2382057,45	Картометрический метод	7	Закрепление отсутствует
99	473256,60	2382058,01	473256,60	2382058,01	Картометрический метод	7	Закрепление отсутствует
100	473249,84	2382060,98	473249,84	2382060,98	Картометрический метод	7	Закрепление

План границ объекта



Масштаб 1:7000

Используемые условные знаки и обозначения:

- 1 - характерная точка границы объекта
- уточняемая (изменяемая) часть границы объекта
- существующая часть границы объекта, сведения о которой содержатся в Едином государственном реестре недвижимости
- граница кадастрового квартала
- граница муниципального образования
- существующие границы земельного участка, имеющиеся в Едином государственном реестре недвижимости, сведения о которых достаточны для определения их местоположения
- :30 - обозначение земельного участка, сведения о котором содержатся в Едином государственном реестре недвижимости
- 47:10:0110001 - номер кадастрового квартала
- 1 - область и номер выносного листа

Подпись _____

Дата « ____ » _____ 20__ г.

Место для оттиска печати (при наличии) лица, составившего описание местоположения границ объекта