РАЗВИТИЕ ТУРИСТСКО-РЕКРЕАЦИОННОЙ ЗОНЫ «ВОЛХОВСКАЯ» В ГРАНИЦАХ МАЛОЙ АГЛОМЕРАЦИИ ЛЕНИНГРАДСКОЙ ОБЛАСТИ

СХЕМА СУЩЕСТВУЮЩЕГО ПОЛОЖЕНИЯ
ОПОРНЫЙ ПЛАН

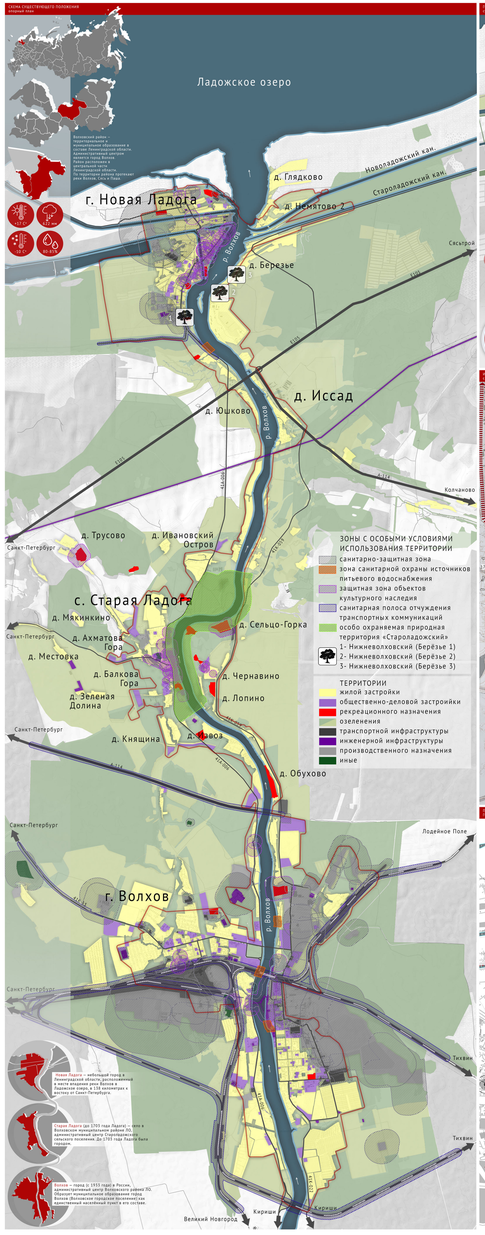

ГОРОД НОВАЯ ЛАДОГА
существующие положения объектов обслуживания

ГОРОД СТАРАЯ ЛАДОГА
существующие положения объектов обслуживания

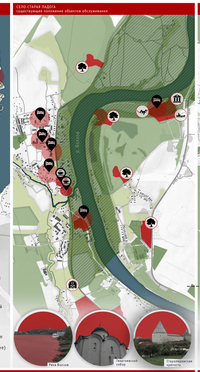

ГОРОД ВОЛХОВ
существующие положения объектов обслуживания

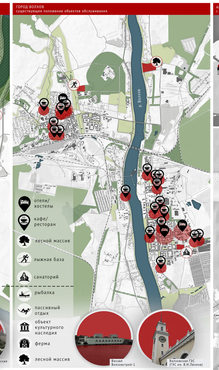

АНАЛИТИЧЕСКАЯ КАРТА
г. Волхов – с. Старая Ладога – г. Новая Ладога

ПРОЕКТНОЕ ПРЕДЛОЖЕНИЕ
существующие основные фрагменты проектной территории реки Волхов

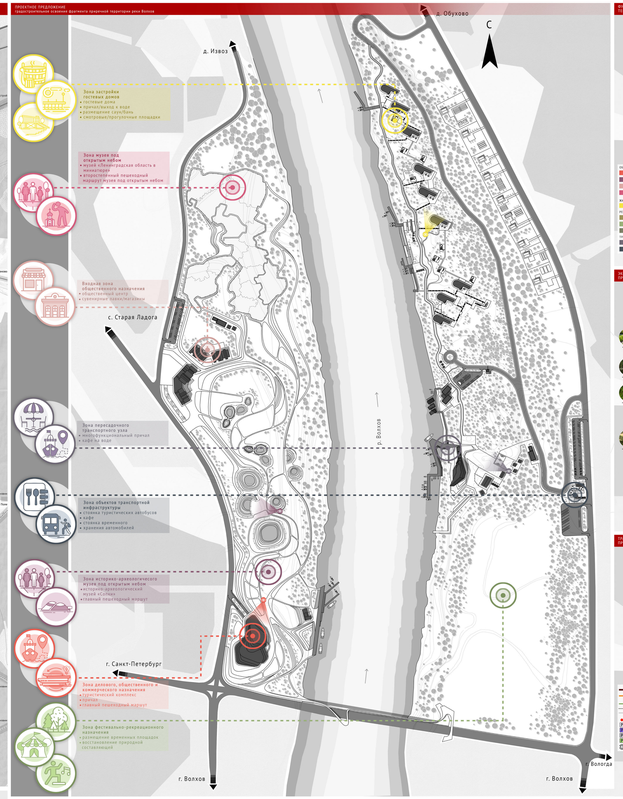

ФУНКЦИОНАЛЬНОЕ ЗОНИРОВАНИЕ ТЕРРИТОРИИ

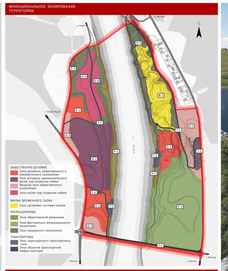

ПРОЕКТНЫЕ СЦЕНЫ ОСНОВНЫХ УЧАСТКОВ ПРИБРЕЖНОЙ ТЕРРИТОРИИ

ТУРИСТСКИЙ СЕЗОН ОСНОВНЫХ УЧАСТКОВ ПРИБРЕЖНОЙ ТЕРРИТОРИИ

ИСТОРИЧЕСКАЯ КАРТА СЕЛА СТАРАЯ ЛАДОГА
по материалам XIX

МУНИЦИПАЛЬНОЕ ОБРАЗОВАНИЕ СТАРОЛАДОЖСКОЕ ПОСЕЛЕНИЕ
ГЕРБ ДЕРЕВНИ КОЛОКОЛЬНЯ ЦЕРКОВЬ ЦЕНТР ЛЕНИНА

ОБЩЕМУ ПРОСТРАНСТВЕННОЕ И АРХИТЕКТУРНОЕ ПЛАНИРОВОЧНОЕ РЕШЕНИЕ ИСТОРИЧЕСКОЙ ГОРОДА ВОЛХОВА (Сельцо-Горка)

ОБЩЕМУ ПРОСТРАНСТВЕННОЕ И АРХИТЕКТУРНОЕ ПЛАНИРОВОЧНОЕ РЕШЕНИЕ ИСТОРИЧЕСКОЙ ГОРОДА ВОЛХОВА (Старая Ладога)

ОБЩЕМУ ПРОСТРАНСТВЕННОЕ И АРХИТЕКТУРНОЕ ПЛАНИРОВОЧНОЕ РЕШЕНИЕ ИСТОРИЧЕСКОЙ ГОРОДА ВОЛХОВА (Старая Ладога)

ОБЩЕМУ ПРОСТРАНСТВЕННОЕ И АРХИТЕКТУРНОЕ ПЛАНИРОВОЧНОЕ РЕШЕНИЕ ИСТОРИЧЕСКОЙ ГОРОДА ВАРНЕЦКАЯ (Иссадская слобода)

ОБЩЕМУ ПРОСТРАНСТВЕННОЕ И АРХИТЕКТУРНОЕ ПЛАНИРОВОЧНОЕ РЕШЕНИЕ ИСТОРИЧЕСКОЙ ГОРОДА ПЕЛЕНКАЯ (Ладожская слобода)

ПРОСТРАНСТВЕННОЕ РЕШЕНИЕ
ГОРОДА НОВАЯ ЛАДОГА

ОБЩЕМУ ПРОСТРАНСТВЕННОЕ И АРХИТЕКТУРНОЕ ПЛАНИРОВОЧНОЕ РЕШЕНИЕ ИСТОРИЧЕСКОЙ ГОРОДА ВОЛХОВА (Иссадская слобода)

ОБЩЕМУ ПРОСТРАНСТВЕННОЕ И АРХИТЕКТУРНОЕ ПЛАНИРОВОЧНОЕ РЕШЕНИЕ ИСТОРИЧЕСКОЙ ГОРОДА ВОЛХОВА (Ладожская слобода)

ОБЩЕМУ ПРОСТРАНСТВЕННОЕ И АРХИТЕКТУРНОЕ ПЛАНИРОВОЧНОЕ РЕШЕНИЕ ИСТОРИЧЕСКОЙ ГОРОДА ВОЛХОВА (Иссадская слобода)
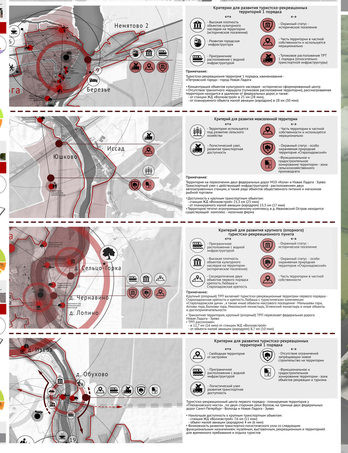
ОБЩЕМУ ПРОСТРАНСТВЕННОЕ И АРХИТЕКТУРНОЕ ПЛАНИРОВОЧНОЕ РЕШЕНИЕ ИСТОРИЧЕСКОЙ ГОРОДА ВОЛХОВА (Ладожская слобода)