



КОМИТЕТ ГРАДОСТРОИТЕЛЬНОЙ ПОЛИТИКИ  
ЛЕНИНГРАДСКОЙ ОБЛАСТИ

РАСПОРЯЖЕНИЕ

от 23 декабря 2021 года № 406

**О принятии решения о подготовке изменений в проект планировки частей земельных участков с кадастровыми номерами 47:14:0504001:14, 47:14:0504001:40 по адресу: Ленинградская область, Ломоносовский район, МО Аннинское сельское поселение, ОАО «СевНИИГиМ», п. Новоселье, утвержденный постановлением администрации муниципального образования Аннинское сельское поселение Ломоносовского муниципального района Ленинградской области от 11 сентября 2014 года № 365 (с изменениями)**

В соответствии со статьями 45, 46 Градостроительного кодекса Российской Федерации, частью 2 статьи 1 областного закона от 07 июля 2014 года № 45-оз «О перераспределении полномочий в области градостроительной деятельности между органами государственной власти Ленинградской области и органами местного самоуправления Ленинградской области», пунктом 2.6 Положения о Комитете градостроительной политики Ленинградской области, утвержденного постановлением Правительства Ленинградской области от 09 сентября 2019 года № 421, приказом Комитета градостроительной политики Ленинградской области от 09 сентября 2020 года № 50, на основании обращения АО «СевНИИГиМ» (вх. № 01-08-2054/2021 от 18 ноября 2021 года):

1. Принять решение о подготовке изменений в проект планировки частей земельных участков с кадастровыми номерами 47:14:0504001:14, 47:14:0504001:40 по адресу: Ленинградская область, Ломоносовский район, МО Аннинское сельское поселение, ОАО «СевНИИГиМ», п. Новоселье, утвержденный постановлением администрации муниципального образования Аннинское сельское поселение Ломоносовского муниципального района Ленинградской области от 11 сентября 2014 года № 365 (с изменениями), в соответствии со схемой границ территории проектирования согласно приложению № 1 к настоящему распоряжению.

2. Утвердить задание на подготовку изменений в проект планировки частей земельных участков с кадастровыми номерами 47:14:0504001:14, 47:14:0504001:40 по адресу: Ленинградская область, Ломоносовский район, МО Аннинское сельское поселение, ОАО «СевНИИГиМ», п. Новоселье, утвержденный постановлением администрации муниципального образования Аннинское сельское поселение Ломоносовского муниципального района


Ленинградской области от 11 сентября 2014 года № 365 (с изменениями), согласно приложению № 2 к настоящему распоряжению.

3. Утвердить задание на выполнение инженерных изысканий для подготовки изменений в проект планировки частей земельных участков с кадастровыми номерами 47:14:0504001:14, 47:14:0504001:40 по адресу: Ленинградская область, Ломоносовский район, МО Аннинское сельское поселение, ОАО «СевНИИГиМ», п. Новоселье, утвержденный постановлением администрации муниципального образования Аннинское сельское поселение Ломоносовского муниципального района Ленинградской области от 11 сентября 2014 года № 365 (с изменениями), согласно приложению № 3 к настоящему распоряжению.

4. Срок подготовки документации по планировке территории – 24 месяца с даты принятия настоящего распоряжения.


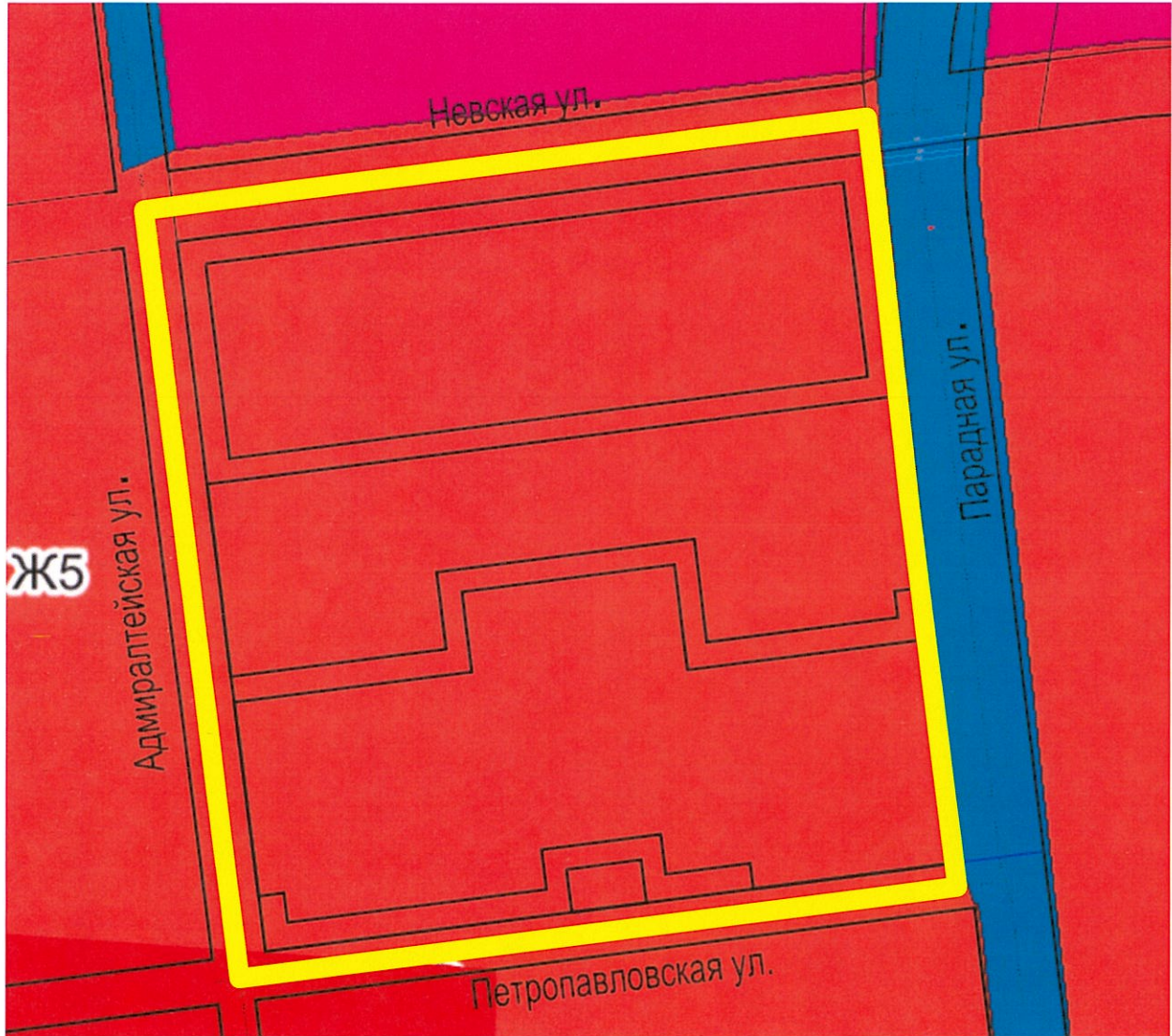
5. Копию настоящего распоряжения направить АО «СевНИИГиМ», главе муниципального образования Аннинское городское поселение Ломоносовского муниципального района Ленинградской области, в администрацию Ломоносовского муниципального района Ленинградской области, а также разместить на официальном сайте Комитета градостроительной политики Ленинградской области в сети «Интернет».

Первый заместитель  
председателя комитета – главный архитектор  
Ленинградской области



С.И. Лутченко

### Схема границ территории проектирования



Граница территории, применительно к которой осуществляется подготовка изменений в проект планировки территории

### ЗАДАНИЕ

на подготовку изменений в проект планировки частей земельных участков с кадастровыми номерами 47:14:0504001:14, 47:14:0504001:40 по адресу: Ленинградская область, Ломоносовский район, МО Аннинское сельское поселение, ОАО «СевНИИГиМ», п. Новоселье, утвержденный постановлением администрации муниципального образования Аннинское сельское поселение Ломоносовского муниципального района Ленинградской области от 11 сентября 2014 года № 365 (с изменениями)

|   |  |
|---|--|
| 1. Основание для разработки                 | Распоряжение Комитета градостроительной политики Ленинградской области от <u>23</u> декабря 2021 года № <u>406</u>   |
| 2. Инициатор                                | АО «СевНИИГиМ»   |
| 3. Разработчик                              | Определяется в соответствии с законодательством Российской Федерации   |
| 4. Цели проекта                             | 4.1. Изменение границ элементов планировочной структуры.<br>4.2. Изменение границ зон планируемого размещения объектов капитального строительства.<br>4.3 Установление, изменение, отмена красных линий.<br>4.4. Определение характеристик и очередности планируемого развития территории.   |
| 5. Нормативная правовая и методическая база | 5.1. Градостроительный кодекс Российской Федерации.<br>5.2. Земельный кодекс Российской Федерации.<br>5.3. Жилищный кодекс Российской Федерации.<br>5.4. Водный кодекс Российской Федерации.<br>5.5. Федеральный закон от 30.03.1999 № 52-ФЗ «О санитарно-эпидемиологическом благополучии населения».<br>5.6. Федеральный закон от 10.01.2002 № 7-ФЗ «Об охране окружающей среды».<br>5.7. Федеральный закон от 14.03.1995 № 33-ФЗ «Об особо охраняемых природных территориях».<br>5.8. Федеральный закон от 25.06.2002 № 73-ФЗ «Об объектах культурного наследия (памятниках истории и культуры) народов Российской Федерации».<br>5.9. Федеральный закон от 24.06.1998 № 89-ФЗ «Об отходах производства и потребления».<br>5.10. Федеральный закон от 21.12.1994 № 68-ФЗ «О защите населения и территорий от чрезвычайных ситуаций природного и техногенного характера».<br>5.11. Приказ Росреестра от 10.11.2020 № П/0412 «Об утверждении классификатора видов разрешенного использования земельных участков».<br>5.12. Приказ Министерства строительства и жилищно-коммунального хозяйства Российской Федерации от 25.04.2017 № 738/пр «Об утверждении видов элементов планировочной структуры».<br>5.13. Приказ Министерства строительства и жилищно-коммунального хозяйства Российской Федерации от 25.04.2017 № 739/пр «Об утверждении требований к цифровым топографическим картам и цифровым топографическим планам, используемым при подготовке графической части документации по планировке территории».<br>5.14. Постановление Правительства РФ от 04.07.2020 № 985 «Об утверждении перечня национальных стандартов и сводов правил (частей таких стандартов и сводов правил), в результате применения которых на обязательной основе обеспечивается соблюдение требований Федерального закона «Технический регламент о безопасности зданий и сооружений» и о признании утратившими силу некоторых актов |

|   |  |
|---|--|
|   | <p>Правительства Российской Федерации».</p> <p>5.15. РДС 30-201-98 «Инструкция о порядке проектирования и установления красных линий в городах и других поселениях Российской Федерации» (в части, не противоречащей Градостроительному кодексу Российской Федерации).</p> <p>5.16. Постановление Правительства Российской Федерации от 02.09.2009 № 717 «О нормах отвода земель для размещения автомобильных дорог и (или) объектов дорожного сервиса».</p> <p>5.17. СП 165.1325800.2014 «Свод правил. Инженерно-технические мероприятия по гражданской обороне. Актуализированная редакция СНиП 2.01.51-90», утверждённый и введенный в действие приказом Министерства строительства и жилищно-коммунального хозяйства Российской Федерации от 12.11.2014 № 705/пр.</p> <p>5.18. СП 42.13330.2016 «Свод правил. Градостроительство. Планировка и застройка городских и сельских поселений. Актуализированная редакция СНиП 2.07.01-89*».</p> <p>5.19. СП 34.13330.2012 «Свод правил. Автомобильные дороги. Актуализированная редакция СНиП 2.05.02-85*», утверждённый приказом Министерства регионального развития Российской Федерации от 30.06.2012 № 266.</p> <p>5.20. СП 396.1325800.2018 «Свод правил. Улицы и дороги населенных пунктов. Правила градостроительного проектирования», утверждённый приказом Министерства строительства и жилищно-коммунального хозяйства Российской Федерации от 01.08.2018 № 474/пр.</p> <p>5.21. Областной закон от 14.12.2011 № 108-оз «Об отдельных вопросах осуществления градостроительной деятельности на территории Ленинградской области».</p> <p>5.22. Постановление Правительства Ленинградской области от 22.03.2012 № 83 «Об утверждении Региональных нормативов градостроительного проектирования Ленинградской области».</p> <p>5.23. Постановление Правительства Ленинградской области от 04.12.2017 № 525 «Об утверждении местных нормативов градостроительного проектирования».</p> <p>5.24. Постановление Правительства Ленинградской области от 20.05.2019 № 227 «Об утверждении Порядка подготовки документации по планировке территории, подготовка которой осуществляется для размещения объектов, указанных в частях 4, 4.1 и 5 - 5.2 статьи 45 Градостроительного кодекса Российской Федерации, на основании решений органов местного самоуправления или органа исполнительной власти Ленинградской области, уполномоченного Правительством Ленинградской области на осуществление полномочий органов местного самоуправления в области градостроительной деятельности».</p> <p>5.25. Приказ Комитета градостроительной политики Ленинградской области от 24.05.2021 № 52 «О Порядке утверждения документации по планировке территории для размещения объектов, указанных в частях 4, 4.1, 5, 5.1 и 5.2 статьи 45 Градостроительного кодекса Российской Федерации, внесения изменений в такую документацию, отмены такой документации или её отдельных частей, признания отдельных частей такой документации не подлежащими применению, и о признании утратившим силу пункта 1 приказа комитета по архитектуре и градостроительству Ленинградской области от 02 сентября 2019 года № 58» (далее – Порядок).</p> <p>5.26. Действующие технические регламенты, санитарные нормативы и правила, строительные нормы и правила, иные нормативные документы.</p> |
| <p>6. Базовая градостроительная документация.</p> | <p>6.1. Схемы территориального планирования Российской Федерации.</p> <p>6.2. Схема территориального планирования Ленинградской области.</p> <p>6.3. Схема территориального планирования Ломоносовского муниципального района Ленинградской области.</p>   |

|                       |   |
|-----------------------|---|
|                       | <p>6.4. Генеральный план муниципального образования Аннинское городское поселение Ломоносовского муниципального района Ленинградской области.</p> <p>6.5. Правила землепользования и застройки муниципального образования Аннинское городское поселение Ломоносовского муниципального района Ленинградской области.</p> <p>6.6. Проект планировки и проект межевания частей земельных участков с кадастровыми номерами 47:14:0504001:14, 47:14:0504001:40 по адресу: Ленинградская область, Ломоносовский район, МО Аннинское сельское поселение, ОАО «СевНИИГиМ», п. Новоселье, утвержденные постановлением администрации муниципального образования Аннинское сельское поселение Ломоносовского муниципального района Ленинградской области от 11.09.2014 № 365 (с изменениями).</p> <p>6.7. Проект планировки и проект межевания части земельного участка с кадастровым номером: 47:14:0504001:40 по адресу: Ленинградская область, Ломоносовский район, МО Аннинское сельское поселение, ОАО «СевНИИГиМ», п. Новоселье, утвержденные постановлением администрации муниципального образования Аннинское сельское поселение Ломоносовского муниципального района Ленинградской области от 11.09.2014 № 365 (с изменениями).</p> <p>6.8. Проект планировки территории и проект межевания территории с целью размещения примыкания к существующей кольцевой автомобильной дороге федерального значения А-118, расположенного на земельных участках с кадастровыми номерами 47:14:0504001:909, 47:14:0504001:895, 47:14:0504001:896 в г.п. Новоселье муниципального образования Аннинское городское поселение Ломоносовского муниципального района Ленинградской области, утвержденные Распоряжением комитета по архитектуре и градостроительству Ленинградской области от 23.01.2019 № 7.</p> <p>6.9. Проект планировки территории и проект межевания территории, предусматривающие размещение линейного объекта регионального значения «Автомобильная дорога «Продолжение улицы Пионерстроя с устройством транспортной развязки на пересечении с автомобильной дорогой федерального значения А-118 «Кольцевая автомобильная дорога вокруг города Санкт-Петербург» (по титулу: «Автомобильная дорога «Продолжение улицы Пионерстроя с устройством развязки на пересечении с А-118 «Кольцевая автомобильная дорога вокруг города Санкт-Петербург»)), утвержденные Распоряжением Правительства Ленинградской области от 10.02.2021 № 57-р.</p> <p>6.10. Разрабатываемая документация по планировке территории на основании Распоряжения о подготовке ППТ и ПМТ от 11 ноября 2020 года № 422 «О подготовке проекта планировки территории и проекта межевания территории, ограниченной проектируемыми улицами Невская, Петропавловская, Парадная в г.п. Новоселье Аннинского городского поселения Ломоносовского муниципального района Ленинградской области».</p> <p>6.11. Разрабатываемая документация по планировке территории на основании Распоряжения Комитета градостроительной политики Ленинградской области от 10.02.2021 № 35 «О подготовке проекта планировки территории и проекта межевания территории, ограниченной проектируемыми улицами Невская, Адмиралтейская, Петропавловская, проектируемой автомобильной дорогой регионального значения, Красносельским шоссе в г.п. Новоселье Аннинского городского поселения Ломоносовского муниципального района Ленинградской области».</p> |
| 7. Исходные материалы | 7.1. Инженерные изыскания (виды инженерных изысканий, порядок их выполнения, а также случаи, при которых требуется их выполнение, установлены постановлением Правительства РФ от 31.03.2017 № 402).   |

|  |   |
|--|---|
|  | 7.2. Сбор исходных данных в объеме, необходимом для подготовки проекта, Разработчик осуществляет самостоятельно.  |
| 8. Состав проекта планировки территории                                      | Проект планировки территории выполнить в соответствии с требованиями ст. 42 Градостроительного кодекса Российской Федерации.  |
| 9. Требования к проектным материалам, передаваемым на проверку и утверждение | <p>9.1. На проверку в Комитет градостроительной политики Ленинградской области (далее – Комитет) представить подготовленный проект планировки территории с согласованиями, предусмотренными пунктом 10.1 настоящего задания, на бумажном носителе (в одном экземпляре) и в форме электронного документа (в одном экземпляре).</p> <p>9.2. Подготовленный и согласованный проект планировки территории представляется в Комитет для проверки не позднее, чем за 60 дней до окончания установленного срока подготовки проекта планировки территории.</p> <p>9.3. Для утверждения в Комитет представляется подготовленный проект планировки территории в составе, предусмотренном ст. 42 Градостроительного кодекса Российской Федерации, на бумажном носителе (в одном экземпляре) и в форме электронного документа на материальном носителе (в одном экземпляре), а также по одному экземпляру в форме электронного документа на материальном носителе на каждое поселение (городской округ), в отношении территории которых осуществляется подготовка проекта планировки территории.</p> <p>Экземпляр проекта планировки территории на бумажном носителе должен быть идентичен экземпляру проекта планировки территории на материальном носителе.</p> <p>Представляемый экземпляр проекта планировки территории на бумажном носителе должен быть прошит, листы пронумерованы и заверены подписью разработчика проекта планировки территории.</p> <p>Проекты приложений к приказу Комитета об утверждении проекта планировки территории (основная (утверждаемая) часть проекта планировки территории) должны быть выполнены в соответствии с требованиями пункта 1.3.3 Порядка утверждения Комитетом градостроительной политики Ленинградской области документации по планировке территории для размещения объектов, указанных в частях 4, 4.1, 5, 5.1 и 5.2 статьи 45 Градостроительного кодекса Российской Федерации, утвержденного приказом комитета от 24 мая 2021 года № 52 (далее – Порядок).</p> <p>Экземпляр проекта планировки территории на электронном носителе должен быть выполнен в соответствии с пунктами 1.5 – 1.7 Порядка.</p> <p>9.4. Подготовленный проект планировки территории на бумажном носителе представляется в Комитет в полном объеме, за исключением результатов инженерных изысканий. Результаты инженерных изысканий подлежат представлению в Комитет исключительно в форме электронного документа (при этом в состав материалов по обоснованию проекта планировки территории подлежит включению справка, подтверждающая выполнение инженерных изысканий, подписанная лицом (разработчиком), осуществившим подготовку проекта планировки территории).</p> <p>9.5. Подготовленный проект планировки территории, представляемый в форме электронного документа (каждый файл), подписывается открепленной усиленной квалифицированной электронной подписью лица (разработчика), осуществившего подготовку проекта планировки территории.</p> <p>9.6. После утверждения проекта планировки территории в Комитет безвозмездно передаются:</p> <ol style="list-style-type: none"> <li>1) один экземпляр проекта планировки территории на бумажном носителе и один экземпляр и в форме электронного документа на материальном носителе для передачи в архив Комитета;</li> <li>2) два экземпляра проекта планировки на электронном носителе для направления Комитетом главе поселения, главе администрации</li> </ol> |

|   |  |
|---|--|
|   | <p>муниципального района применительно к территориям которых осуществлялась подготовка проекта планировки территории.</p> <p>9.7. Электронную версию проекта планировки территории представлять в форматах PDF, JPG, JPEG, MID, MIF, DWG, DOC, DOCX.</p> <p>9.8. Проект планировки территории на бумажном носителе должен быть сфальцован и сброшюрован в тома формата А4.</p>   |
| <p>10. Согласование проекта планировки территории. Проверка проекта планировки территории</p> | <p>10.1. Проект планировки территории подлежит рассмотрению на заседании Градостроительного совета Ленинградской области.</p> <p>10.2. Проект планировки территории подлежит согласованию:</p> <ul style="list-style-type: none"> <li>- с главой муниципального образования Аннинское городское поселение Ломоносовского муниципального района Ленинградской области;</li> <li>- с администрацией Ломоносовского муниципального района Ленинградской области;</li> <li>- с комитетом по топливно-энергетическому комплексу Ленинградской области;</li> <li>- с комитетом по жилищно-коммунальному хозяйству Ленинградской области;</li> <li>- с комитетом по дорожному хозяйству Ленинградской области;</li> <li>- с управлением Ленинградской области по транспорту;</li> <li>- с комитетом общего и профессионального образования Ленинградской области.</li> <li>- с комитетом по здравоохранению Ленинградской области;</li> <li>- с комитетом по строительству Ленинградской области;</li> <li>- с комитетом по сохранению культурного наследия Ленинградской области;</li> <li>- с территориальным управлением Роспотребнадзора Ленинградской области;</li> <li>- с Невско-Ладужским Бассейновым Водным Управлением;</li> <li>- с балансодержателями существующих инженерных сетей.</li> <li>- с Главным управлением МЧС России по Ленинградской области (получение исходных данных для разработки мероприятий по гражданской обороне).</li> </ul> <p>10.3. Представить проект планировки территории на проверку в Комитет градостроительной политики Ленинградской области.</p> |
| <p>11. Общественные обсуждения, публичные слушания</p>  | <p>11.1. Общественные обсуждения или публичные слушания проводит орган местного самоуправления.</p> <p>11.2. Подготовку и публикацию заключения о результатах общественных обсуждений или публичных слушаний осуществляет орган местного самоуправления.</p> <p>11.3. Демонстрационные материалы проекта планировки территории для проведения обсуждений проекта на общественных обсуждениях или публичных слушаниях подготавливает Разработчик.</p>   |
| <p>12. Особые условия</p>   | <p>12.1. Подготовка перечня координат характерных точек, графической части проекта планировки территории осуществляется в системе координат, используемой для ведения Единого государственного реестра недвижимости.</p> <p>12.2. Подготовка проекта планировки территории осуществляется с учетом материалов и результатов инженерных изысканий.</p>  |



### ЗАДАНИЕ

на выполнение инженерных изысканий для подготовки изменений в проект планировки частей земельных участков с кадастровыми номерами 47:14:0504001:14, 47:14:0504001:40 по адресу: Ленинградская область, Ломоносовский район, МО Аннинское сельское поселение, ОАО «СевНИИГиМ», п. Новоселье, утвержденный постановлением администрации муниципального образования Аннинское сельское поселение Ломоносовского муниципального района Ленинградской области от 11 сентября 2014 года № 365 (с изменениями)

| № п/п | Перечень основных требований                  | Содержание требований  |
|-------|---|--|
| 1.    | Наименование объекта                          | Проект планировки частей земельных участков с кадастровыми номерами 47:14:0504001:14, 47:14:0504001:40 по адресу: Ленинградская область, Ломоносовский район, МО Аннинское сельское поселение, ОАО «СевНИИГиМ», п. Новоселье.  |
| 2.    | Стадия проектирования                         | Проект планировки территории.  |
| 3.    | Основание для выполнения инженерных изысканий | 3.1. Распоряжение Комитета градостроительной политики Ленинградской области от <u>23</u> декабря 2021 года № <u>406</u> .<br>3.2. Постановление Правительства Российской Федерации от 31.03.2017 № 402 «Об утверждении Правил выполнения инженерных изысканий, необходимых для подготовки документации по планировке территории, перечня видов инженерных изысканий, необходимых для подготовки документации по планировке территории, и о внесении изменений в постановление Правительства Российской Федерации от 19 января 2006 г. № 20». |
| 4.    | Инициатор                                     | АО «СевНИИГиМ»   |
| 5.    | Исполнитель инженерных изысканий              | Определяется в соответствии с законодательством Российской Федерации   |
| 6.    | Виды инженерных изысканий                     | 6.1. Инженерно-геодезические изыскания.<br>6.2. Инженерно-геологические изыскания.<br>6.3. Инженерно-гидрометеорологические изыскания.<br>6.4. Инженерно-экологические изыскания.  |
| 7.    | Система координат                             | МСК-47   |
| 8.    | Система высот                                 | Балтийская 1977 года   |
| 9.    | Район размещения (местоположение)             | Место расположения: Ленинградская область, Ломоносовский муниципальный район, Аннинское городское поселение.<br>Границы территории проектирования приняты в соответствии с приложением № 1 к распоряжению Комитета градостроительной политики Ленинградской области от <u>23</u> декабря 2021 года № <u>406</u> .  |
| 10.   | Цель и назначение работ                       | Подготовка исходных данных для проекта планировки территории.<br>Инженерно-геодезические изыскания выполняются с целью получения данных о ситуации и рельефе местности путём создания инженерно-топографического плана в качестве топографической основы для подготовки проекта планировки территории и проекта межевания территории.<br>Инженерно-геологические изыскания выполняются с целью   |

|     |  |  |
|-----|--|--|
|     |  | <p>получения материалов об инженерно-геологических условиях, необходимых для подготовки проекта планировки территории.</p> <p>Инженерно-экологические изыскания должны обеспечить получение материалов об инженерно-экологических условиях, необходимых для подготовки проекта планировки территории.</p> <p>Инженерно-гидрометеорологические изыскания должны обеспечить получение материалов об инженерно-гидрометеорологических условиях, необходимых для подготовки проекта планировки территории.</p>   |
| 11. | Виды работ в составе инженерных изысканий  | <p>Состав и объем инженерных изысканий для подготовки проекта планировки территории, метод их выполнения устанавливаются с учетом требований технических регламентов программой инженерных изысканий в соответствии с действующим законодательством.</p> <p>Программа инженерных изысканий разрабатывается исполнителем инженерных изысканий на основе настоящего задания и утверждается Заказчиком.</p>   |
| 12. | Требования к точности, надёжности, достоверности и обеспеченности данных и характеристик, получаемых при инженерных изысканиях | <p>Выполненные инженерные изыскания должны соответствовать требованиям:</p> <ul style="list-style-type: none"> <li>- СП 438.1325800.2019. Свод правил. Инженерные изыскания при планировке территорий. Общие требования;</li> <li>- СП.47.13330.2016 Инженерные изыскания для строительства. Основные положения (актуализированная редакция);</li> <li>- СП 11-102-97. Инженерно-экологические изыскания для строительства;</li> <li>- СП 11-103-97. Инженерно-гидрометеорологические изыскания для строительства;</li> <li>- СП 11-104-97. Инженерно-геодезические изыскания для строительства;</li> <li>- СП 11-105-97. Инженерно-геологические изыскания для строительства.</li> </ul>  |
| 13. | Требования к материалам и результатам инженерных изысканий   | <p>Исполнитель передаёт Инициатору технические отчёты по инженерным изысканиям на бумажных носителях (по 1 экземпляру) и в электронном виде на CD-диске (по 2 экземпляра, в рабочих форматах (dwg, word и т.д.) и формате pdf).</p> <p>Технический отчёт должен соответствовать требованиям СП 438.1325800.2019, СП 47.13330.2016.</p>   |
| 14. | Требования к передаче материалов на электронных носителях  | <p>Требования к форматам отчётных материалов и к картографическим данным:</p> <ul style="list-style-type: none"> <li>- форматы векторных данных: AutoCAD (.dwg). Формат *.dwg должен поддерживаться всеми версиями AutoCAD начиная с 2005 г. Использование других векторных форматов подлежит дополнительному согласованию с Комитетом градостроительной политики Ленинградской области;</li> <li>- форматы основной, сопроводительной, дополняющей документации: *.doc, *.xls, *.pdf;</li> </ul> <p>Электронная версия комплекта графической документации выполняется в программе AutoCAD в формате DWG и Adobe Acrobat в формате PDF, текстовой документации - в формате Word и Adobe Acrobat в формате PDF и комплектно передаётся на DVD-R (DVD-RW) диске (дисках), подготовленных разработчиком документации (оригинал-</p> |

|  |   |
|--|---|
|  | <p>диск).</p> <p>Маркировка дисков выполняется печатным способом с указанием наименования объекта, заказчика, разработчика документации, даты изготовления электронной версии, порядкового номера диска. Диск должен быть упакован в пластиковый бокс, на лицевой поверхности которого также делается соответствующая маркировка.</p> <p>В корневом каталоге диска должен находиться текстовый файл содержания.</p> <p>Состав и содержание диска должны соответствовать комплекту документации. Каждый физический раздел комплекта (том, книга, альбом чертежей и т. п.) должен быть представлен в отдельном каталоге диска файлом (группой файлов) электронного документа. Название каталога должно соответствовать названию раздела.</p> <p>Файлы должны открываться в режиме просмотра средствами операционной системы Windows 9x/XP/NT/2000.</p> <p>Использование форматов файлов, отличных от стандартных, согласовывается с Комитетом градостроительной политики Ленинградской области дополнительно.</p> |
|--|---|