

Приложение
к изменениям в генеральный план
муниципального образования
«Усть-Лужское сельское поселение»
Кингисеппского муниципального района
Ленинградской области,
утверждённым постановлением
Правительства
Ленинградской области
от _____ № _____

**СВЕДЕНИЯ О ГРАНИЦАХ
НАСЕЛЁННЫХ ПУНКТОВ, ВХОДЯЩИХ В СОСТАВ
МУНИЦИПАЛЬНОГО ОБРАЗОВАНИЯ
«УСТЬ-ЛУЖСКОЕ СЕЛЬСКОЕ ПОСЕЛЕНИЕ»
КИНГИСЕППСКОГО МУНИЦИПАЛЬНОГО РАЙОНА
ЛЕНИНГРАДСКОЙ ОБЛАСТИ**

Содержание

1. Описание местоположения границ населённого пункта - деревня Выбье муниципального образования «Усть-Лужское сельское поселение» Кингисеппского муниципального района Ленинградской области.....	3
2. Описание местоположения границ населённого пункта - деревня Гакково муниципального образования «Усть-Лужское сельское поселение» Кингисеппского муниципального района Ленинградской области.....	7
3. Описание местоположения границ населённого пункта - деревня Кирьямо муниципального образования «Усть-Лужское сельское поселение» Кингисеппского муниципального района Ленинградской области.....	15
4. Описание местоположения границ населённого пункта - деревня Конново муниципального образования «Усть-Лужское сельское поселение» Кингисеппского муниципального района Ленинградской области.....	23
5. Описание местоположения границ населённого пункта - посёлок Курголово муниципального образования «Усть-Лужское сельское поселение» Кингисеппского муниципального района Ленинградской области.....	33
6. Описание местоположения границ населённого пункта - деревня Липово муниципального образования «Усть-Лужское сельское поселение» Кингисеппского муниципального района Ленинградской области.....	44
7. Описание местоположения границ населённого пункта - деревня Лужицы муниципального образования «Усть-Лужское сельское поселение» Кингисеппского муниципального района Ленинградской области.....	53
8. Описание местоположения границ населённого пункта - деревня Межники муниципального образования «Усть-Лужское сельское поселение» Кингисеппского муниципального района Ленинградской области.....	66
9. Описание местоположения границ населённого пункта - посёлок Преображенка муниципального образования «Усть-Лужское сельское поселение» Кингисеппского муниципального района Ленинградской области.....	75
10. Описание местоположения границ населённого пункта - деревня Тисколово муниципального образования «Усть-Лужское сельское поселение» Кингисеппского муниципального района Ленинградской области.....	79
11. Описание местоположения границ населённого пункта – посёлок Усть-Луга муниципального образования «Усть-Лужское сельское поселение» Кингисеппского муниципального района Ленинградской области.....	89

ОПИСАНИЕ МЕСТОПОЛОЖЕНИЯ ГРАНИЦ

Граница населённого пункта – деревня Выбье муниципального образования «Усть-Лужское сельское поселение»

Кингисеппского муниципального района Ленинградской области

(изменение местоположения)

(наименование объекта, местоположение границ которого описано (далее - объект)

Раздел 1

Сведения об объекте		
№ п/п	Характеристики объекта	Описание характеристик
1	2	3
1	Местоположение объекта	Ленинградская область, Кингисеппский муниципальный район, Усть-Лужское сельское поселение, деревня Выбье
2	Площадь объекта \pm величина погрешности определения площади ($P \pm \Delta P$), м ²	515518 \pm 12565
3	Иные характеристики объекта	-

Раздел 2

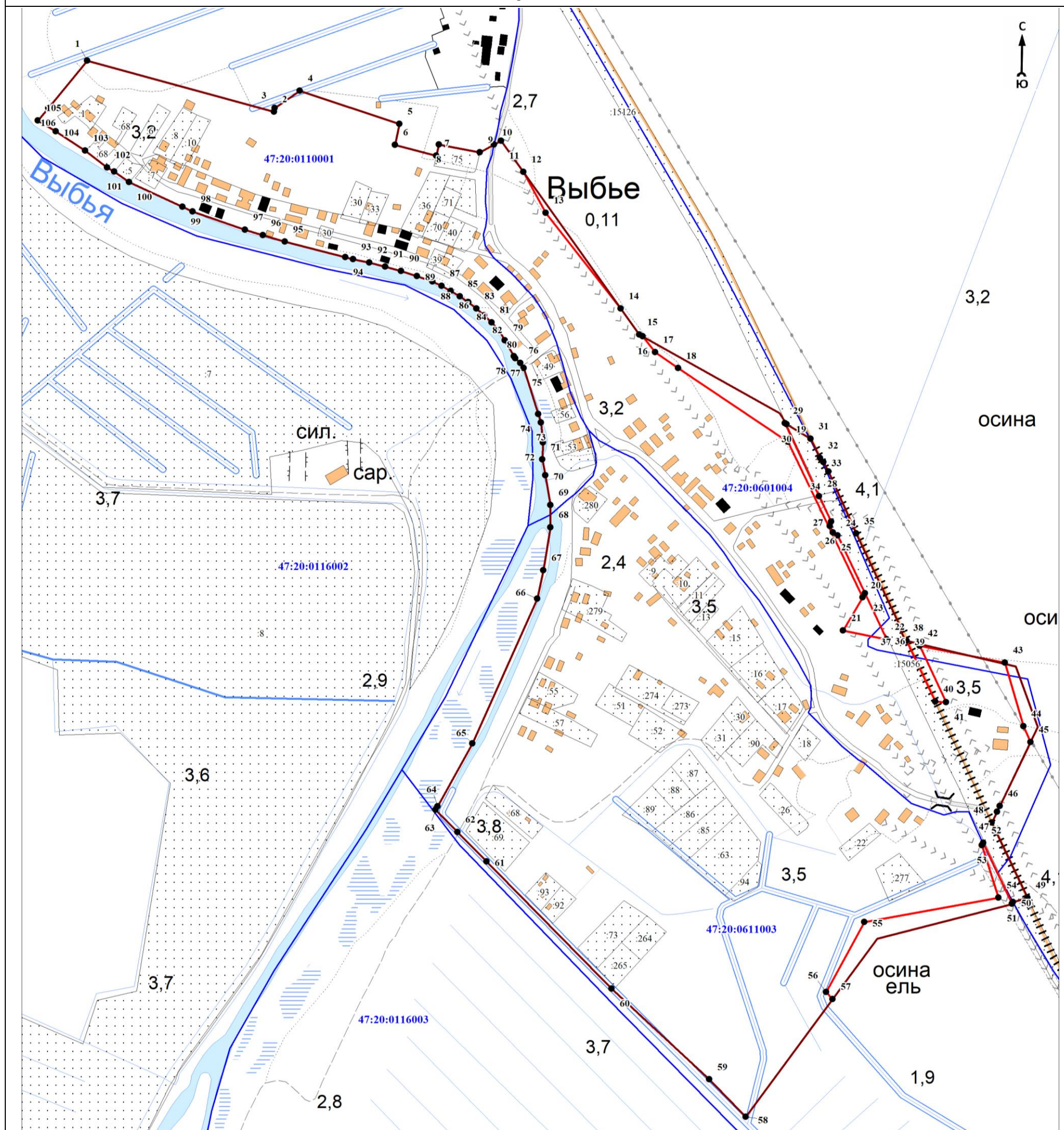
Сведения о местоположении границ объекта					
1. Система координат -					
2. Сведения о характерных точках границ объекта					
Обозначение характерных точек границ	Координаты, м		Метод определения координат характерной точки	Средняя квадратическая погрешность положения характерной точки (Mt), м	Описание обозначения точки на местности (при наличии)
	X	Y			
1	2	3	4	5	6
-	-	-	-	-	-
3. Сведения о характерных точках части (частей) границы объекта					
Обозначение характерных точек части границы	Координаты, м		Метод определения координат характерной точки	Средняя квадратическая погрешность положения характерной точки (Mt), м	Описание обозначения точки на местности (при наличии)
	X	Y			
1	2	3	4	5	6
-	-	-	-	-	-

Раздел 3

Сведения о местоположении измененных (уточненных) границ объекта							
1. Система координат МСК-47 зона 1							
2. Сведения о характерных точках границ объекта							
Обозначение характерных точек границ	Существующие координаты, м		Измененные (уточненные) координаты, м		Метод определения координат характерной точки	Средняя квадратическая погрешность положения характерной точки (Mt), м	Описание обозначения точки на местности (при наличии)
	X	Y	X	Y			
1	2	3	4	5	6	7	8
1	406684,90	1264935,37	406684,90	1264935,37	Картометрический метод	5	Закрепление отсутствует
2	406620,83	1265169,60	406620,83	1265169,60	Картометрический метод	5	Закрепление отсутствует
3	406625,35	1265170,65	406625,35	1265170,65	Картометрический метод	5	Закрепление отсутствует
4	406647,22	1265201,88	406647,22	1265201,88	Картометрический метод	5	Закрепление отсутствует
5	406605,57	1265326,78	406605,57	1265326,78	Картометрический метод	5	Закрепление отсутствует
6	406579,22	1265321,23	406579,22	1265321,23	Картометрический метод	5	Закрепление отсутствует
7	406565,75	1265373,10	406565,75	1265373,10	Картометрический метод	5	Закрепление отсутствует
8	406579,56	1265376,22	406579,56	1265376,22	Аналитический метод	0,1	Закрепление отсутствует
9	406569,98	1265427,76	406569,98	1265427,76	Аналитический метод	0,1	Закрепление отсутствует
10	406579,55	1265445,35	406579,55	1265445,35	Картометрический метод	5	Закрепление отсутствует
11	406584,48	1265454,40	406584,48	1265454,40	Картометрический метод	5	Закрепление отсутствует
12	406474,13	1265533,21	406545,39	1265482,32	Картометрический метод	5	Закрепление отсутствует
13	-	-	406494,29	1265510,16	Картометрический метод	5	Закрепление отсутствует

Сведения о местоположении измененных (уточненных) границ объекта							
1. Система координат МСК-47 зона 1							
2. Сведения о характерных точках границ объекта							
Обозначение характерных точек границ	Существующие координаты, м		Измененные (уточненные) координаты, м		Метод определения координат характерной точки	Средняя квадратическая погрешность положения характерной точки (Mt), м	Описание обозначения точки на местности (при наличии)
	X	Y	X	Y			
14	-	-	406374,36	1265604,46	Картометрический метод	5	Закрепление отсутствует
15	406341,85	1265627,68	406341,85	1265627,68	Картометрический метод	5	Закрепление отсутствует
16	406243,65	1265803,20	406339,51	1265631,87	Картометрический метод	5	Закрепление отсутствует
17	-	-	406319,83	1265647,34	Картометрический метод	5	Закрепление отсутствует
18	-	-	406299,58	1265676,23	Картометрический метод	5	Закрепление отсутствует
19	-	-	406207,37	1265813,98	Картометрический метод	5	Закрепление отсутствует
20	-	-	406012,45	1265907,57	Картометрический метод	5	Закрепление отсутствует
21	-	-	405971,22	1265883,00	Картометрический метод	5	Закрепление отсутствует
22	-	-	405960,26	1265937,80	Картометрический метод	5	Закрепление отсутствует
23	-	-	406017,87	1265910,54	Картометрический метод	5	Закрепление отсутствует
24	-	-	406090,19	1265876,33	Картометрический метод	5	Закрепление отсутствует
25	-	-	406093,95	1265870,44	Аналитический метод	0,1	Закрепление отсутствует
26	-	-	406101,98	1265866,58	Аналитический метод	0,1	Закрепление отсутствует
27	-	-	406107,59	1265868,10	Картометрический метод	5	Закрепление отсутствует
28	-	-	406139,30	1265853,10	Картометрический метод	5	Закрепление отсутствует
29	-	-	406230,85	1265810,04	Картометрический метод	5	Закрепление отсутствует
30	406229,58	1265812,12	406229,58	1265812,12	Аналитический метод	0,1	Закрепление отсутствует
31	406211,39	1265842,50	406211,39	1265842,50	Аналитический метод	0,1	Закрепление отсутствует
32	406187,07	1265854,09	406187,07	1265854,09	Аналитический метод	0,1	Закрепление отсутствует
33	406182,16	1265858,42	406182,16	1265858,42	Аналитический метод	0,1	Закрепление отсутствует
34	406170,17	1265864,62	406170,17	1265864,62	Аналитический метод	0,1	Закрепление отсутствует
35	406092,48	1265899,63	406092,48	1265899,63	Аналитический метод	0,1	Закрепление отсутствует
36	405976,09	1265954,49	405976,09	1265954,49	Аналитический метод	0,1	Закрепление отсутствует
37	405975,31	1265953,22	405975,31	1265953,22	Аналитический метод	0,1	Закрепление отсутствует
38	405958,79	1265961,07	405958,79	1265961,07	Картометрический метод	5	Закрепление отсутствует
39	405952,29	1265986,74	405958,37	1265962,73	Аналитический метод	0,1	Закрепление отсутствует
40	405926,43	1266099,30	405882,12	1265998,68	Аналитический метод	0,1	Закрепление отсутствует
41	405850,35	1266126,97	405881,18	1266012,30	Аналитический метод	0,1	Закрепление отсутствует
42	-	-	405952,02	1265979,27	Картометрический метод	5	Закрепление отсутствует
43	-	-	405930,80	1266085,81	Картометрический метод	5	Закрепление отсутствует
44	-	-	405851,46	1266108,92	Картометрический метод	5	Закрепление отсутствует
45	-	-	405831,46	1266117,95	Картометрический метод	5	Закрепление отсутствует
46	405751,20	1266079,62	405751,20	1266079,62	Картометрический метод	5	Закрепление отсутствует
47	-	-	405744,09	1266076,12	Аналитический метод	0,1	Закрепление отсутствует
48	405730,43	1266069,40	405730,43	1266069,40	Аналитический метод	0,1	Закрепление отсутствует
49	405636,68	1266114,26	405636,68	1266114,26	Аналитический метод	0,1	Закрепление отсутствует
50	405631,03	1266095,91	405631,03	1266095,91	Аналитический метод	0,1	Закрепление отсутствует
51	405628,47	1266094,13	405629,06	1266094,54	Картометрический метод	5	Закрепление отсутствует
52	405585,15	1265925,87	405705,02	1266058,60	Картометрический метод	5	Закрепление отсутствует
53	-	-	405702,06	1266057,19	Картометрический метод	5	Закрепление отсутствует
54	-	-	405636,44	1266077,67	Картометрический метод	5	Закрепление отсутствует
55	-	-	405605,99	1265909,67	Картометрический метод	5	Закрепление отсутствует
56	-	-	405518,31	1265861,89	Картометрический метод	5	Закрепление отсутствует
57	-	-	405509,48	1265869,92	Картометрический метод	5	Закрепление отсутствует
58	405362,05	1265760,90	405362,05	1265760,90	Картометрический метод	5	Закрепление отсутствует
59	405408,90	1265715,25	405408,90	1265715,25	Картометрический метод	5	Закрепление отсутствует
60	405522,65	1265593,02	405522,65	1265593,02	Картометрический метод	5	Закрепление отсутствует
61	405681,70	1265436,07	405681,70	1265436,07	Картометрический метод	5	Закрепление отсутствует
62	405718,73	1265399,54	405718,73	1265399,54	Картометрический метод	5	Закрепление отсутствует
63	405746,50	1265372,15	405746,50	1265372,15	Картометрический метод	5	Закрепление отсутствует
64	405751,02	1265374,66	405751,02	1265374,66	Картометрический метод	5	Закрепление отсутствует
65	405829,75	1265418,30	405829,75	1265418,30	Картометрический метод	5	Закрепление отсутствует
66	406010,88	1265499,70	406010,88	1265499,70	Картометрический метод	5	Закрепление отсутствует
67	406046,57	1265507,32	406046,57	1265507,32	Картометрический метод	5	Закрепление отсутствует
68	406100,28	1265516,27	406100,28	1265516,27	Картометрический метод	5	Закрепление отсутствует
69	406128,33	1265516,15	406128,33	1265516,15	Картометрический метод	5	Закрепление отсутствует

План границ объекта



Масштаб 1:5000

Используемые условные знаки и обозначения:

	- характерная точка границы объекта
	- уточняемая (изменяемая) часть границы объекта
	- существующая часть границы объекта, сведения о которой содержатся в Едином государственном реестре недвижимости
	- граница кадастрового квартала
	- граница муниципального образования
	- существующие границы земельного участка, имеющиеся в Едином государственном реестре недвижимости, сведения о которых достаточны для определения их местоположения
	- обозначение земельного участка, сведения о котором содержатся в Едином государственном реестре недвижимости
	- номер кадастрового квартала
	- область и номер выносного листа

Подпись _____

Дата « ____ » _____ 20 г.

Место для оттиска печати (при наличии) лица, составившего описание местоположения границ объекта

ОПИСАНИЕ МЕСТОПОЛОЖЕНИЯ ГРАНИЦ

Граница населённого пункта – деревня Гакково муниципального образования «Усть-Лужское сельское поселение»
Кингисеппского муниципального района Ленинградской области (изменение местоположения)

(наименование объекта, местоположение границ которого описано (далее - объект)

Раздел 1

Сведения об объекте		
№ п/п	Характеристики объекта	Описание характеристик
1	2	3
1	Местоположение объекта	Ленинградская область, Кингисеппский муниципальный район, Усть-Лужское сельское поселение, деревня Гакково
2	Площадь объекта ± величина погрешности определения площади ($P \pm \Delta P$), м ²	314178 ± 9809
3	Иные характеристики объекта	-

Раздел 2

Сведения о местоположении границ объекта					
1. Система координат МСК-47 зона 1					
2. Сведения о характерных точках границ объекта					
Обозначение характерных точек границ	Координаты, м		Метод определения координат характерной точки	Средняя квадратическая погрешность положения характерной точки (Mt), м	Описание обозначения точки на местности (при наличии)
	X	Y			
1	2	3	4	5	6
1	405904,67	1254621,52	Картометрический метод	5	Закрепление отсутствует
2	405907,83	1254631,00	Картометрический метод	5	Закрепление отсутствует
3	405906,48	1254647,97	Картометрический метод	5	Закрепление отсутствует
4	405907,15	1254658,39	Картометрический метод	5	Закрепление отсутствует
5	405913,60	1254659,43	Картометрический метод	5	Закрепление отсутствует
6	405915,57	1254659,74	Картометрический метод	5	Закрепление отсутствует
7	405919,13	1254661,55	Картометрический метод	5	Закрепление отсутствует
8	405924,14	1254664,11	Картометрический метод	5	Закрепление отсутствует
9	405930,19	1254671,17	Картометрический метод	5	Закрепление отсутствует
10	405929,35	1254695,38	Картометрический метод	5	Закрепление отсутствует
11	405934,56	1254705,62	Картометрический метод	5	Закрепление отсутствует
12	405942,29	1254712,52	Картометрический метод	5	Закрепление отсутствует
13	405946,16	1254725,12	Картометрический метод	5	Закрепление отсутствует
14	405942,96	1254746,81	Картометрический метод	5	Закрепление отсутствует
15	405931,20	1254760,42	Картометрический метод	5	Закрепление отсутствует
16	405922,46	1254764,46	Картометрический метод	5	Закрепление отсутствует
17	405894,89	1254765,30	Картометрический метод	5	Закрепление отсутствует
18	405885,47	1254770,68	Картометрический метод	5	Закрепление отсутствует
19	405878,41	1254781,94	Картометрический метод	5	Закрепление отсутствует
20	405862,95	1254786,82	Картометрический метод	5	Закрепление отсутствует
21	405846,56	1254783,84	Картометрический метод	5	Закрепление отсутствует
22	405846,15	1254772,03	Картометрический метод	5	Закрепление отсутствует
23	405846,13	1254771,43	Картометрический метод	5	Закрепление отсутствует
24	405845,60	1254757,67	Картометрический метод	5	Закрепление отсутствует
25	405843,49	1254752,39	Картометрический метод	5	Закрепление отсутствует
26	405837,67	1254749,74	Картометрический метод	5	Закрепление отсутствует
27	405831,85	1254754,50	Картометрический метод	5	Закрепление отсутствует
28	405829,20	1254763,50	Картометрический метод	5	Закрепление отсутствует
29	405826,03	1254773,02	Картометрический метод	5	Закрепление отсутствует
30	405820,74	1254774,08	Картометрический метод	5	Закрепление отсутствует
31	405808,56	1254770,91	Картометрический метод	5	Закрепление отсутствует
32	405799,56	1254774,61	Картометрический метод	5	Закрепление отсутствует
33	405798,62	1254778,23	Картометрический метод	5	Закрепление отсутствует
34	405795,84	1254777,89	Картометрический метод	5	Закрепление отсутствует
35	405791,83	1254776,14	Картометрический метод	5	Закрепление отсутствует
36	405791,63	1254775,67	Картометрический метод	5	Закрепление отсутствует

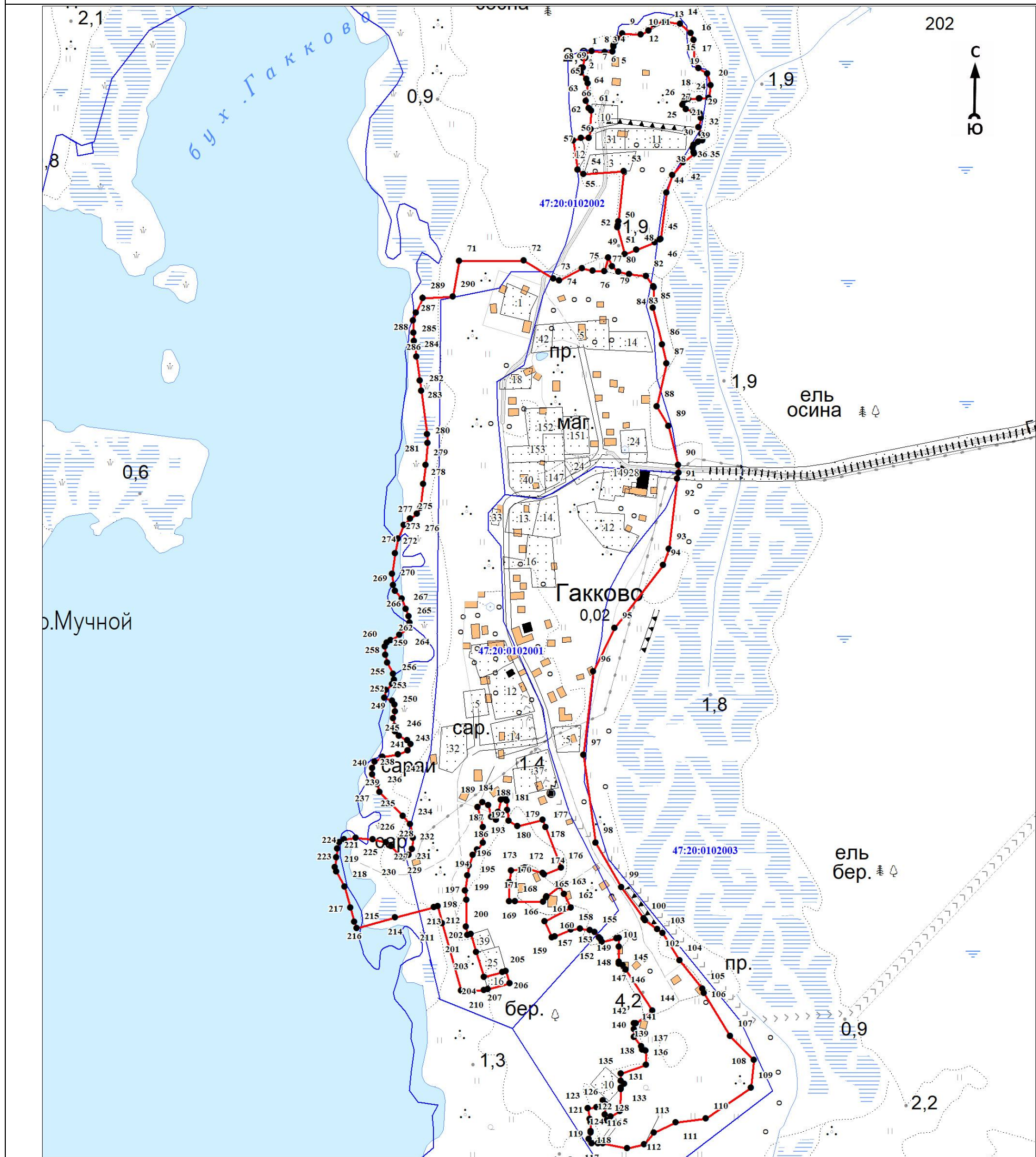
Сведения о местоположении границ объекта					
1. Система координат МСК-47 зона 1					
2. Сведения о характерных точках границ объекта					
Обозначение характерных точек границ	Координаты, м		Метод определения координат характерной точки	Средняя квадратическая погрешность положения характерной точки (Мт), м	Описание обозначения точки на местности (при наличии)
	X	Y			
37	405789,51	1254769,85	Картометрический метод	5	Закрепление отсутствует
38	405785,81	1254764,55	Картометрический метод	5	Закрепление отсутствует
39	405782,11	1254762,97	Картометрический метод	5	Закрепление отсутствует
40	405776,29	1254764,55	Картометрический метод	5	Закрепление отсутствует
41	405774,37	1254764,77	Картометрический метод	5	Закрепление отсутствует
42	405762,97	1254750,72	Картометрический метод	5	Закрепление отсутствует
43	405745,92	1254736,51	Картометрический метод	5	Закрепление отсутствует
44	405723,21	1254728,68	Картометрический метод	5	Закрепление отсутствует
45	405663,13	1254720,98	Картометрический метод	5	Закрепление отсутствует
46	405662,47	1254719,99	Картометрический метод	5	Закрепление отсутствует
47	405658,24	1254713,64	Картометрический метод	5	Закрепление отсутствует
48	405648,71	1254689,30	Картометрический метод	5	Закрепление отсутствует
49	405643,42	1254674,49	Картометрический метод	5	Закрепление отсутствует
50	405678,37	1254664,65	Картометрический метод	5	Закрепление отсутствует
51	405680,82	1254665,37	Картометрический метод	5	Закрепление отсутствует
52	405685,75	1254665,91	Картометрический метод	5	Закрепление отсутствует
53	405751,21	1254672,98	Картометрический метод	5	Закрепление отсутствует
54	405747,54	1254620,51	Картометрический метод	5	Закрепление отсутствует
55	405753,12	1254612,89	Аналитический метод	0,3	Закрепление отсутствует
56	405791,40	1254607,07	Аналитический метод	0,3	Закрепление отсутствует
57	405794,71	1254617,07	Аналитический метод	0,3	Закрепление отсутствует
58	405794,82	1254627,06	Картометрический метод	5	Закрепление отсутствует
59	405806,02	1254629,78	Картометрический метод	5	Закрепление отсутствует
60	405805,76	1254628,45	Аналитический метод	0,2	Закрепление отсутствует
61	405829,89	1254630,32	Картометрический метод	5	Закрепление отсутствует
62	405833,26	1254627,25	Картометрический метод	5	Закрепление отсутствует
63	405843,09	1254623,63	Картометрический метод	5	Закрепление отсутствует
64	405853,80	1254624,25	Картометрический метод	5	Закрепление отсутствует
65	405865,68	1254625,93	Картометрический метод	5	Закрепление отсутствует
66	405871,63	1254623,95	Картометрический метод	5	Закрепление отсутствует
67	405879,54	1254617,15	Картометрический метод	5	Закрепление отсутствует
68	405885,14	1254617,43	Картометрический метод	5	Закрепление отсутствует
69	405886,14	1254617,48	Картометрический метод	5	Закрепление отсутствует
70	405886,23	1254619,37	Картометрический метод	5	Закрепление отсутствует
1	405904,67	1254621,52	Картометрический метод	5	Закрепление отсутствует
71	405634,34	1254457,69	Картометрический метод	5	Закрепление отсутствует
72	405635,10	1254541,99	Картометрический метод	5	Закрепление отсутствует
73	405611,22	1254580,56	Картометрический метод	5	Закрепление отсутствует
74	405608,70	1254588,22	Картометрический метод	5	Закрепление отсутствует
75	405625,17	1254618,05	Картометрический метод	5	Закрепление отсутствует
76	405621,56	1254632,00	Картометрический метод	5	Закрепление отсутствует
77	405621,30	1254647,72	Картометрический метод	5	Закрепление отсутствует
78	405638,65	1254652,86	Картометрический метод	5	Закрепление отсутствует
79	405627,54	1254657,55	Картометрический метод	5	Закрепление отсутствует
80	405620,14	1254666,02	Картометрический метод	5	Закрепление отсутствует
81	405616,96	1254679,78	Картометрический метод	5	Закрепление отсутствует
82	405614,85	1254702,00	Картометрический метод	5	Закрепление отсутствует
83	405601,36	1254711,49	Картометрический метод	5	Закрепление отсутствует
84	405599,96	1254712,58	Картометрический метод	5	Закрепление отсутствует
85	405573,15	1254711,35	Картометрический метод	5	Закрепление отсутствует
86	405525,78	1254722,99	Картометрический метод	5	Закрепление отсутствует
87	405500,71	1254729,16	Картометрический метод	5	Закрепление отсутствует
88	405445,24	1254716,39	Картометрический метод	5	Закрепление отсутствует
89	405419,85	1254731,69	Картометрический метод	5	Закрепление отсутствует
90	405369,05	1254744,17	Аналитический метод	0,5	Закрепление отсутствует
91	405358,95	1254744,49	Аналитический метод	0,5	Закрепление отсутствует

Сведения о местоположении границ объекта					
1. Система координат МСК-47 зона 1					
2. Сведения о характерных точках границ объекта					
Обозначение характерных точек границ	Координаты, м		Метод определения координат характерной точки	Средняя квадратическая погрешность положения характерной точки (Мт), м	Описание обозначения точки на местности (при наличии)
	X	Y			
92	405351,09	1254743,01	Аналитический метод	0,5	Закрепление отсутствует
93	405259,66	1254732,02	Картометрический метод	5	Закрепление отсутствует
94	405238,81	1254724,62	Картометрический метод	5	Закрепление отсутствует
95	405156,77	1254661,08	Картометрический метод	5	Закрепление отсутствует
96	405100,13	1254632,67	Картометрический метод	5	Закрепление отсутствует
97	404991,20	1254620,24	Картометрический метод	5	Закрепление отсутствует
98	404876,94	1254636,01	Картометрический метод	5	Закрепление отсутствует
99	404819,22	1254670,04	Картометрический метод	5	Закрепление отсутствует
100	404778,67	1254699,07	Картометрический метод	5	Закрепление отсутствует
101	404775,75	1254701,17	Картометрический метод	5	Закрепление отсутствует
102	404764,75	1254716,81	Картометрический метод	5	Закрепление отсутствует
103	404759,72	1254723,97	Картометрический метод	5	Закрепление отсутствует
104	404723,94	1254745,86	Картометрический метод	5	Закрепление отсутствует
105	404687,20	1254775,82	Картометрический метод	5	Закрепление отсутствует
106	404681,26	1254777,51	Картометрический метод	5	Закрепление отсутствует
107	404625,18	1254812,09	Картометрический метод	5	Закрепление отсутствует
108	404594,21	1254843,25	Картометрический метод	5	Закрепление отсутствует
109	404558,29	1254839,12	Картометрический метод	5	Закрепление отсутствует
110	404517,93	1254780,51	Картометрический метод	5	Закрепление отсутствует
111	404513,18	1254740,66	Картометрический метод	5	Закрепление отсутствует
112	404499,51	1254712,23	Картометрический метод	5	Закрепление отсутствует
113	404484,45	1254699,80	Картометрический метод	5	Закрепление отсутствует
114	404479,53	1254677,57	Картометрический метод	5	Закрепление отсутствует
115	404485,86	1254645,39	Картометрический метод	5	Закрепление отсутствует
116	404485,77	1254639,42	Картометрический метод	5	Закрепление отсутствует
117	404485,64	1254631,15	Картометрический метод	5	Закрепление отсутствует
118	404491,09	1254627,38	Картометрический метод	5	Закрепление отсутствует
119	404499,49	1254629,64	Картометрический метод	5	Закрепление отсутствует
120	404501,34	1254629,64	Картометрический метод	5	Закрепление отсутствует
121	404512,73	1254629,64	Картометрический метод	5	Закрепление отсутствует
122	404517,22	1254628,67	Картометрический метод	5	Закрепление отсутствует
123	404531,24	1254625,67	Картометрический метод	5	Закрепление отсутствует
124	404532,57	1254637,57	Картометрический метод	5	Закрепление отсутствует
125	404541,82	1254645,51	Картометрический метод	5	Закрепление отсутствует
126	404536,53	1254649,48	Картометрический метод	5	Закрепление отсутствует
127	404523,31	1254648,16	Картометрический метод	5	Закрепление отсутствует
128	404515,37	1254650,80	Картометрический метод	5	Закрепление отсутствует
129	404520,66	1254656,09	Картометрический метод	5	Закрепление отсутствует
130	404527,28	1254668,00	Картометрический метод	5	Закрепление отсутствует
131	404556,38	1254669,32	Картометрический метод	5	Закрепление отсутствует
132	404558,10	1254669,32	Картометрический метод	5	Закрепление отсутствует
133	404562,86	1254673,65	Аналитический метод	0,1	Закрепление отсутствует
134	404566,80	1254669,32	Картометрический метод	5	Закрепление отсутствует
135	404576,64	1254669,32	Картометрический метод	5	Закрепление отсутствует
136	404588,19	1254701,90	Картометрический метод	5	Закрепление отсутствует
137	404606,55	1254701,52	Картометрический метод	5	Закрепление отсутствует
138	404607,30	1254696,94	Картометрический метод	5	Закрепление отсутствует
139	404611,94	1254695,78	Картометрический метод	5	Закрепление отсутствует
140	404623,85	1254686,52	Картометрический метод	5	Закрепление отсутствует
141	404634,47	1254686,53	Картометрический метод	5	Закрепление отсутствует
142	404641,94	1254686,54	Картометрический метод	5	Закрепление отсутствует
143	404641,92	1254688,78	Картометрический метод	5	Закрепление отсутствует
144	404658,29	1254710,34	Картометрический метод	5	Закрепление отсутствует
145	404711,59	1254675,59	Картометрический метод	5	Закрепление отсутствует
146	404717,50	1254671,75	Картометрический метод	5	Закрепление отсутствует
147	404719,64	1254666,37	Картометрический метод	5	Закрепление отсутствует
148	404722,04	1254666,36	Картометрический метод	5	Закрепление отсутствует

Сведения о местоположении границ объекта					
1. Система координат МСК-47 зона 1					
2. Сведения о характерных точках границ объекта					
Обозначение характерных точек границ	Координаты, м		Метод определения координат характерной точки	Средняя квадратическая погрешность положения характерной точки (Мт), м	Описание обозначения точки на местности (при наличии)
	X	Y			
149	404741,59	1254666,28	Картометрический метод	5	Закрепление отсутствует
150	404752,84	1254666,28	Картометрический метод	5	Закрепление отсутствует
151	404752,17	1254663,63	Картометрический метод	5	Закрепление отсутствует
152	404748,13	1254644,33	Картометрический метод	5	Закрепление отсутствует
153	404751,93	1254642,15	Картометрический метод	5	Закрепление отсутствует
154	404753,55	1254640,76	Картометрический метод	5	Закрепление отсутствует
155	404760,49	1254634,81	Картометрический метод	5	Закрепление отсутствует
156	404763,05	1254628,77	Картометрический метод	5	Закрепление отсутствует
157	404765,37	1254615,64	Картометрический метод	5	Закрепление отсутствует
158	404764,11	1254603,80	Картометрический метод	5	Закрепление отсутствует
159	404755,01	1254582,75	Картометрический метод	5	Закрепление отсутствует
160	404753,46	1254579,14	Картометрический метод	5	Закрепление отсутствует
161	404775,02	1254569,68	Картометрический метод	5	Закрепление отсутствует
162	404792,42	1254603,64	Картометрический метод	5	Закрепление отсутствует
163	404810,07	1254594,59	Картометрический метод	5	Закрепление отсутствует
164	404820,43	1254589,27	Картометрический метод	5	Закрепление отсутствует
165	404807,06	1254571,69	Картометрический метод	5	Закрепление отсутствует
166	404805,57	1254571,06	Картометрический метод	5	Закрепление отсутствует
167	404800,17	1254567,54	Картометрический метод	5	Закрепление отсутствует
168	404800,51	1254530,46	Картометрический метод	5	Закрепление отсутствует
169	404800,58	1254522,72	Картометрический метод	5	Закрепление отсутствует
170	404825,55	1254522,87	Картометрический метод	5	Закрепление отсутствует
171	404840,79	1254525,45	Картометрический метод	5	Закрепление отсутствует
172	404843,13	1254539,22	Картометрический метод	5	Закрепление отсутствует
173	404844,56	1254543,17	Картометрический метод	5	Закрепление отсутствует
174	404837,84	1254566,65	Картометрический метод	5	Закрепление отсутствует
175	404835,67	1254568,96	Картометрический метод	5	Закрепление отсутствует
176	404844,35	1254590,71	Картометрический метод	5	Закрепление отсутствует
177	404897,16	1254570,73	Картометрический метод	5	Закрепление отсутствует
178	404906,73	1254567,15	Картометрический метод	5	Закрепление отсутствует
179	404898,33	1254534,10	Картометрический метод	5	Закрепление отсутствует
180	404905,82	1254522,20	Картометрический метод	5	Закрепление отсутствует
181	404919,39	1254520,63	Картометрический метод	5	Закрепление отсутствует
182	404931,56	1254520,10	Картометрический метод	5	Закрепление отсутствует
183	404936,32	1254517,98	Картометрический метод	5	Закрепление отсутствует
184	404932,62	1254512,16	Картометрический метод	5	Закрепление отсутствует
185	404916,74	1254508,46	Картометрический метод	5	Закрепление отсутствует
186	404906,69	1254505,82	Картометрический метод	5	Закрепление отсутствует
187	404910,92	1254499,46	Картометрический метод	5	Закрепление отсутствует
188	404925,73	1254495,76	Картометрический метод	5	Закрепление отсутствует
189	404929,98	1254488,35	Картометрический метод	5	Закрепление отсутствует
190	404923,09	1254482,00	Картометрический метод	5	Закрепление отсутствует
191	404908,80	1254485,70	Картометрический метод	5	Закрепление отсутствует
192	404897,16	1254488,88	Картометрический метод	5	Закрепление отсутствует
193	404877,05	1254488,77	Картометрический метод	5	Закрепление отсутствует
194	404867,97	1254481,19	Картометрический метод	5	Закрепление отсутствует
195	404861,21	1254475,56	Картометрический метод	5	Закрепление отсутствует
196	404847,40	1254470,29	Картометрический метод	5	Закрепление отсутствует
197	404834,38	1254468,46	Картометрический метод	5	Закрепление отсутствует
198	404815,00	1254465,24	Картометрический метод	5	Закрепление отсутствует
199	404802,87	1254467,07	Картометрический метод	5	Закрепление отсутствует
200	404767,57	1254466,25	Картометрический метод	5	Закрепление отсутствует
201	404756,71	1254468,39	Картометрический метод	5	Закрепление отсутствует
202	404758,00	1254472,98	Аналитический метод	0,2	Закрепление отсутствует
203	404734,51	1254479,98	Аналитический метод	0,1	Закрепление отсутствует
204	404702,48	1254489,96	Аналитический метод	0,1	Закрепление отсутствует
205	404708,77	1254514,10	Аналитический метод	0,1	Закрепление отсутствует

Сведения о местоположении границ объекта					
1. Система координат МСК-47 зона 1					
2. Сведения о характерных точках границ объекта					
Обозначение характерных точек границ	Координаты, м		Метод определения координат характерной точки	Средняя квадратическая погрешность положения характерной точки (Mt), м	Описание обозначения точки на местности (при наличии)
	X	Y			
206	404710,00	1254518,83	Аналитический метод	0,1	Закрепление отсутствует
207	404694,24	1254523,73	Аналитический метод	0,1	Закрепление отсутствует
208	404686,21	1254495,02	Аналитический метод	0,1	Закрепление отсутствует
209	404684,85	1254489,80	Картометрический метод	5	Закрепление отсутствует
210	404684,68	1254460,05	Картометрический метод	5	Закрепление отсутствует
211	404772,29	1254435,44	Картометрический метод	5	Закрепление отсутствует
212	404794,28	1254429,81	Картометрический метод	5	Закрепление отсутствует
213	404792,92	1254424,62	Картометрический метод	5	Закрепление отсутствует
214	404779,66	1254373,90	Картометрический метод	5	Закрепление отсутствует
215	404765,54	1254323,78	Картометрический метод	5	Закрепление отсутствует
216	404773,97	1254320,49	Картометрический метод	5	Закрепление отсутствует
217	404792,26	1254315,48	Картометрический метод	5	Закрепление отсутствует
218	404819,93	1254307,52	Картометрический метод	5	Закрепление отсутствует
219	404839,70	1254296,75	Картометрический метод	5	Закрепление отсутствует
220	404845,36	1254295,14	Картометрический метод	5	Закрепление отсутствует
221	404857,74	1254296,95	Картометрический метод	5	Закрепление отсутствует
222	404869,37	1254298,29	Картометрический метод	5	Закрепление отсутствует
223	404877,62	1254300,66	Картометрический метод	5	Закрепление отсутствует
224	404881,59	1254307,03	Картометрический метод	5	Закрепление отсутствует
225	404883,32	1254321,89	Картометрический метод	5	Закрепление отсутствует
226	404881,61	1254344,15	Картометрический метод	5	Закрепление отсутствует
227	404877,37	1254361,77	Картометрический метод	5	Закрепление отсутствует
228	404872,38	1254368,89	Картометрический метод	5	Закрепление отсутствует
229	404859,73	1254379,75	Картометрический метод	5	Закрепление отсутствует
230	404857,30	1254385,14	Картометрический метод	5	Закрепление отсутствует
231	404861,10	1254391,49	Картометрический метод	5	Закрепление отсутствует
232	404868,83	1254395,79	Картометрический метод	5	Закрепление отсутствует
233	404883,64	1254397,19	Картометрический метод	5	Закрепление отсутствует
234	404901,12	1254393,54	Картометрический метод	5	Закрепление отсутствует
235	404912,13	1254383,58	Картометрический метод	5	Закрепление отсутствует
236	404943,35	1254353,63	Картометрический метод	5	Закрепление отсутствует
237	404953,24	1254350,23	Картометрический метод	5	Закрепление отсутствует
238	404965,89	1254343,93	Картометрический метод	5	Закрепление отсутствует
239	404974,17	1254343,83	Картометрический метод	5	Закрепление отсутствует
240	404982,46	1254347,22	Картометрический метод	5	Закрепление отсутствует
241	404988,79	1254357,20	Картометрический метод	5	Закрепление отсутствует
242	404992,24	1254377,79	Картометрический метод	5	Закрепление отсутствует
243	404997,32	1254390,20	Картометрический метод	5	Закрепление отсутствует
244	405005,07	1254394,14	Картометрический метод	5	Закрепление отсутствует
245	405010,54	1254389,41	Картометрический метод	5	Закрепление отсутствует
246	405016,12	1254378,82	Картометрический метод	5	Закрепление отсутствует
247	405021,65	1254373,72	Картометрический метод	5	Закрепление отсутствует
248	405028,99	1254373,00	Картометрический метод	5	Закрепление отсутствует
249	405039,27	1254371,14	Картометрический метод	5	Закрепление отсутствует
250	405047,97	1254373,50	Картометрический метод	5	Закрепление отсутствует
251	405056,97	1254373,16	Картометрический метод	5	Закрепление отсутствует
252	405061,66	1254369,88	Картометрический метод	5	Закрепление отсутствует
253	405065,98	1254359,67	Картометрический метод	5	Закрепление отсутствует
254	405075,67	1254361,55	Картометрический метод	5	Закрепление отсутствует
255	405083,75	1254370,16	Картометрический метод	5	Закрепление отсутствует
256	405089,28	1254372,27	Картометрический метод	5	Закрепление отсутствует
257	405096,58	1254370,82	Картометрический метод	5	Закрепление отсутствует
258	405111,31	1254363,42	Картометрический метод	5	Закрепление отсутствует
259	405121,33	1254360,77	Картометрический метод	5	Закрепление отсутствует
260	405132,35	1254360,27	Картометрический метод	5	Закрепление отсутствует
261	405137,37	1254362,71	Картометрический метод	5	Закрепление отсутствует
262	405140,48	1254367,79	Картометрический метод	5	Закрепление отсутствует

План границ объекта



Масштаб 1:5000

Используемые условные знаки и обозначения:

	- 1	- характерная точка границы объекта
		- уточняемая (изменяемая) часть границы объекта
		- существующая часть границы объекта, сведения о которой содержатся в Едином государственном реестре недвижимости
		- граница кадастрового квартала
		- граница муниципального образования
		- существующие границы земельного участка, имеющиеся в Едином государственном реестре недвижимости, сведения о которых достаточны для определения их местоположения
	30	- обозначение земельного участка, сведения о котором содержатся в Едином государственном реестре недвижимости
	47:20:0110001	- номер кадастрового квартала
	1	- область и номер выносного листа

Подпись _____

Дата « ____ » _____ 20 г.

Место для оттиска печати (при наличии) лица, составившего описание местоположения границ объекта

ОПИСАНИЕ МЕСТОПОЛОЖЕНИЯ ГРАНИЦ

Граница населённого пункта – деревня Кирьямо муниципального образования «Усть-Лужское сельское поселение»
Кингисеппского муниципального района Ленинградской области

(наименование объекта, местоположение границ которого описано (далее - объект))

Раздел 1

Сведения об объекте		
№ п/п	Характеристики объекта	Описание характеристик
1	2	3
1	Местоположение объекта	Ленинградская область, Кингисеппский муниципальный район, Усть-Лужское сельское поселение, деревня Кирьямо
2	Площадь объекта ± величина погрешности определения площади ($P \pm \Delta P$), м ²	353753 ± 10409
3	Иные характеристики объекта	-

Раздел 2

Сведения о местоположении границ объекта					
1. Система координат МСК-47 зона 1					
2. Сведения о характерных точках границ объекта					
Обозначение характерных точек границ	Координаты, м		Метод определения координат характерной точки	Средняя квадратическая погрешность положения характерной точки (Mt), м	Описание обозначения точки на местности (при наличии)
	X	Y			
1	2	3	4	5	6
1	403272,84	1257093,58	Аналитический метод	0,2	Закрепление отсутствует
2	403295,82	1257154,38	Аналитический метод	0,2	Закрепление отсутствует
3	403298,00	1257159,28	Картометрический метод	5	Закрепление отсутствует
4	403313,27	1257179,83	Картометрический метод	5	Закрепление отсутствует
5	403317,75	1257189,98	Картометрический метод	5	Закрепление отсутствует
6	403358,40	1257282,04	Картометрический метод	5	Закрепление отсутствует
7	403363,35	1257282,81	Картометрический метод	5	Закрепление отсутствует
8	403376,22	1257310,10	Аналитический метод	0,1	Закрепление отсутствует
9	403391,80	1257311,27	Аналитический метод	0,1	Закрепление отсутствует
10	403394,35	1257325,80	Аналитический метод	0,1	Закрепление отсутствует
11	403431,78	1257331,10	Аналитический метод	0,1	Закрепление отсутствует
12	403418,96	1257292,13	Картометрический метод	5	Закрепление отсутствует
13	403525,91	1257308,20	Картометрический метод	5	Закрепление отсутствует
14	403515,07	1257328,15	Аналитический метод	15	Закрепление отсутствует
15	403462,14	1257366,01	Картометрический метод	5	Закрепление отсутствует
16	403464,66	1257373,74	Картометрический метод	5	Закрепление отсутствует
17	403530,17	1257409,33	Картометрический метод	5	Закрепление отсутствует
18	403545,08	1257430,80	Картометрический метод	5	Закрепление отсутствует
19	403545,80	1257431,32	Картометрический метод	5	Закрепление отсутствует
20	403550,01	1257456,14	Картометрический метод	5	Закрепление отсутствует
21	403582,28	1257460,25	Картометрический метод	5	Закрепление отсутствует
22	403588,12	1257461,10	Картометрический метод	5	Закрепление отсутствует
23	403685,59	1257522,30	Картометрический метод	5	Закрепление отсутствует
24	403681,00	1257535,37	Картометрический метод	5	Закрепление отсутствует
25	403667,44	1257589,88	Картометрический метод	5	Закрепление отсутствует
26	403658,83	1257590,38	Картометрический метод	5	Закрепление отсутствует
27	403636,60	1257577,44	Картометрический метод	5	Закрепление отсутствует
28	403623,90	1257578,24	Картометрический метод	5	Закрепление отсутствует
29	403613,57	1257582,20	Картометрический метод	5	Закрепление отсутствует
30	403610,59	1257593,18	Картометрический метод	5	Закрепление отсутствует
31	403620,55	1257669,50	Картометрический метод	5	Закрепление отсутствует
32	403637,95	1257785,06	Картометрический метод	5	Закрепление отсутствует
33	403661,22	1257903,08	Картометрический метод	5	Закрепление отсутствует
34	403658,59	1257988,71	Картометрический метод	5	Закрепление отсутствует
35	403651,37	1258000,14	Картометрический метод	5	Закрепление отсутствует
36	403641,48	1258008,38	Картометрический метод	5	Закрепление отсутствует

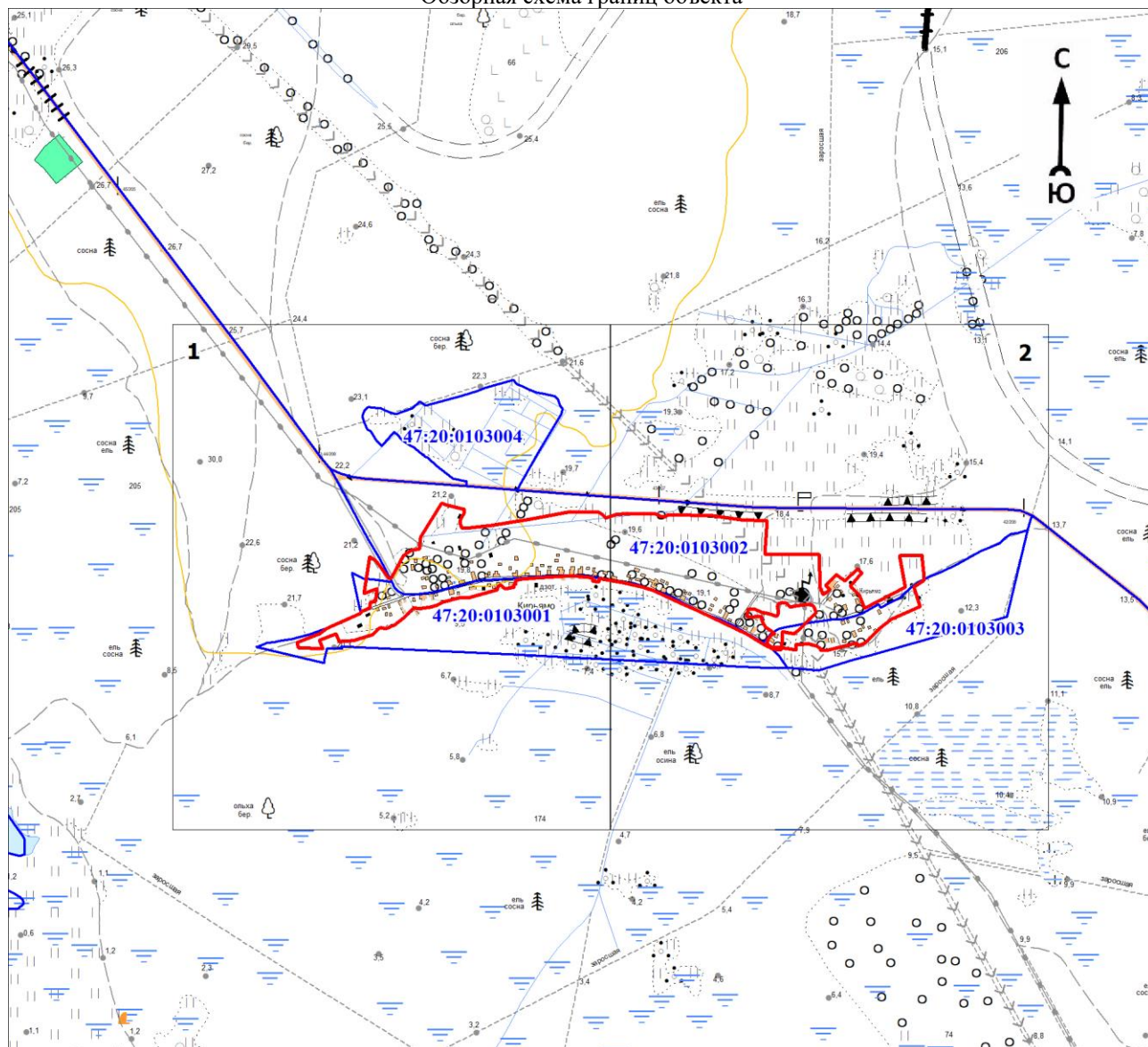
Сведения о местоположении границ объекта					
1. Система координат МСК-47 зона 1					
2. Сведения о характерных точках границ объекта					
Обозначение характерных точек границ	Координаты, м		Метод определения координат характерной точки	Средняя квадратическая погрешность положения характерной точки (Мт), м	Описание обозначения точки на местности (при наличии)
	X	Y			
37	403651,48	1258039,30	Картометрический метод	5	Закрепление отсутствует
38	403656,00	1258073,23	Картометрический метод	5	Закрепление отсутствует
39	403653,44	1258156,77	Картометрический метод	5	Закрепление отсутствует
40	403649,88	1258165,04	Картометрический метод	5	Закрепление отсутствует
41	403644,84	1258173,11	Картометрический метод	5	Закрепление отсутствует
42	403645,51	1258184,04	Картометрический метод	5	Закрепление отсутствует
43	403652,29	1258194,11	Картометрический метод	5	Закрепление отсутствует
44	403648,23	1258326,53	Картометрический метод	5	Закрепление отсутствует
45	403637,36	1258409,53	Картометрический метод	5	Закрепление отсутствует
46	403634,16	1258487,73	Картометрический метод	5	Закрепление отсутствует
47	403534,84	1258481,10	Картометрический метод	5	Закрепление отсутствует
48	403533,06	1258640,99	Картометрический метод	5	Закрепление отсутствует
49	403435,14	1258645,12	Картометрический метод	5	Закрепление отсутствует
50	403414,38	1258653,61	Картометрический метод	5	Закрепление отсутствует
51	403428,49	1258673,95	Картометрический метод	5	Закрепление отсутствует
52	403441,36	1258662,44	Картометрический метод	5	Закрепление отсутствует
53	403473,97	1258692,03	Картометрический метод	5	Закрепление отсутствует
54	403456,24	1258718,49	Картометрический метод	5	Закрепление отсутствует
55	403491,28	1258756,82	Картометрический метод	5	Закрепление отсутствует
56	403478,93	1258769,18	Картометрический метод	5	Закрепление отсутствует
57	403440,47	1258734,32	Картометрический метод	5	Закрепление отсутствует
58	403411,48	1258762,68	Аналитический метод	0,2	Закрепление отсутствует
59	403376,98	1258775,90	Картометрический метод	5	Закрепление отсутствует
60	403375,65	1258776,38	Картометрический метод	5	Закрепление отсутствует
61	403374,33	1258776,86	Картометрический метод	5	Закрепление отсутствует
62	403437,41	1258897,19	Картометрический метод	5	Закрепление отсутствует
63	403529,32	1258880,21	Картометрический метод	5	Закрепление отсутствует
64	403530,49	1258909,64	Картометрический метод	5	Закрепление отсутствует
65	403531,97	1258946,85	Картометрический метод	5	Закрепление отсутствует
66	403466,14	1258952,79	Картометрический метод	5	Закрепление отсутствует
67	403456,94	1258953,96	Картометрический метод	5	Закрепление отсутствует
68	403436,61	1258922,10	Картометрический метод	5	Закрепление отсутствует
69	403380,13	1258942,02	Картометрический метод	5	Закрепление отсутствует
70	403341,81	1258856,96	Картометрический метод	5	Закрепление отсутствует
71	403313,73	1258820,32	Картометрический метод	5	Закрепление отсутствует
72	403272,38	1258779,97	Картометрический метод	5	Закрепление отсутствует
73	403261,79	1258757,29	Картометрический метод	5	Закрепление отсутствует
74	403271,20	1258753,08	Картометрический метод	5	Закрепление отсутствует
75	403268,93	1258745,01	Картометрический метод	5	Закрепление отсутствует
76	403251,04	1258670,71	Картометрический метод	5	Закрепление отсутствует
77	403248,27	1258647,03	Картометрический метод	5	Закрепление отсутствует
78	403255,07	1258645,17	Картометрический метод	5	Закрепление отсутствует
79	403262,34	1258632,60	Картометрический метод	5	Закрепление отсутствует
80	403269,62	1258609,45	Картометрический метод	5	Закрепление отсутствует
81	403265,65	1258582,99	Картометрический метод	5	Закрепление отсутствует
82	403268,40	1258574,39	Картометрический метод	5	Закрепление отсутствует
83	403249,95	1258573,21	Картометрический метод	5	Закрепление отсутствует
84	403256,62	1258530,72	Картометрический метод	5	Закрепление отсутствует
85	403284,65	1258532,52	Аналитический метод	0,1	Закрепление отсутствует
86	403304,16	1258533,76	Картометрический метод	5	Закрепление отсутствует
87	403298,66	1258568,82	Картометрический метод	5	Закрепление отсутствует
88	403301,37	1258569,77	Картометрический метод	5	Закрепление отсутствует
89	403311,95	1258584,32	Картометрический метод	5	Закрепление отсутствует
90	403346,35	1258617,39	Картометрический метод	5	Закрепление отсутствует
91	403362,88	1258633,26	Картометрический метод	5	Закрепление отсутствует
92	403380,74	1258624,67	Картометрический метод	5	Закрепление отсутствует
93	403385,38	1258615,40	Картометрический метод	5	Закрепление отсутствует

Сведения о местоположении границ объекта					
1. Система координат МСК-47 зона 1					
2. Сведения о характерных точках границ объекта					
Обозначение характерных точек границ	Координаты, м		Метод определения координат характерной точки	Средняя квадратическая погрешность положения характерной точки (Mt), м	Описание обозначения точки на местности (при наличии)
	X	Y			
94	403384,72	1258599,53	Картометрический метод	5	Закрепление отсутствует
95	403382,73	1258584,32	Картометрический метод	5	Закрепление отсутствует
96	403380,71	1258572,53	Картометрический метод	5	Закрепление отсутствует
97	403378,09	1258557,19	Картометрический метод	5	Закрепление отсутствует
98	403389,35	1258543,30	Картометрический метод	5	Закрепление отсутствует
99	403391,33	1258532,06	Картометрический метод	5	Закрепление отсутствует
100	403388,69	1258521,47	Картометрический метод	5	Закрепление отсутствует
101	403379,42	1258517,51	Картометрический метод	5	Закрепление отсутствует
102	403362,88	1258520,81	Картометрический метод	5	Закрепление отсутствует
103	403352,96	1258518,83	Картометрический метод	5	Закрепление отсутствует
104	403350,32	1258512,22	Картометрический метод	5	Закрепление отсутствует
105	403355,61	1258501,64	Картометрический метод	5	Закрепление отсутствует
106	403358,26	1258487,74	Картометрический метод	5	Закрепление отсутствует
107	403362,88	1258470,54	Картометрический метод	5	Закрепление отсутствует
108	403370,82	1258451,36	Картометрический метод	5	Закрепление отсутствует
109	403370,56	1258431,04	Аналитический метод	0,1	Закрепление отсутствует
110	403356,93	1258427,55	Картометрический метод	5	Закрепление отсутствует
111	403350,32	1258426,23	Картометрический метод	5	Закрепление отсутствует
112	403347,67	1258440,12	Картометрический метод	5	Закрепление отсутствует
113	403350,98	1258459,96	Картометрический метод	5	Закрепление отсутствует
114	403348,34	1258470,54	Картометрический метод	5	Закрепление отсутствует
115	403332,84	1258474,62	Картометрический метод	5	Закрепление отсутствует
116	403318,57	1258483,11	Картометрический метод	5	Закрепление отсутствует
117	403308,65	1258498,33	Картометрический метод	5	Закрепление отсутствует
118	403300,12	1258509,92	Картометрический метод	5	Закрепление отсутствует
119	403293,30	1258498,33	Аналитический метод	0,1	Закрепление отсутствует
120	403280,61	1258489,79	Аналитический метод	0,1	Закрепление отсутствует
121	403267,29	1258489,79	Аналитический метод	0,1	Закрепление отсутствует
122	403258,41	1258501,94	Аналитический метод	0,1	Закрепление отсутствует
123	403256,62	1258530,70	Картометрический метод	5	Закрепление отсутствует
124	403250,19	1258528,85	Картометрический метод	5	Закрепление отсутствует
125	403253,16	1258511,36	Картометрический метод	5	Закрепление отсутствует
126	403254,49	1258503,49	Картометрический метод	5	Закрепление отсутствует
127	403255,07	1258500,10	Картометрический метод	5	Закрепление отсутствует
128	403256,66	1258497,41	Картометрический метод	5	Закрепление отсутствует
129	403262,80	1258485,30	Картометрический метод	5	Закрепление отсутствует
130	403266,67	1258479,92	Картометрический метод	5	Закрепление отсутствует
131	403297,77	1258425,88	Картометрический метод	5	Закрепление отсутствует
132	403347,84	1258323,05	Картометрический метод	5	Закрепление отсутствует
133	403368,03	1258281,58	Картометрический метод	5	Закрепление отсутствует
134	403389,96	1258230,86	Картометрический метод	5	Закрепление отсутствует
135	403413,14	1258179,31	Картометрический метод	5	Закрепление отсутствует
136	403426,22	1258150,22	Картометрический метод	5	Закрепление отсутствует
137	403436,36	1258118,60	Картометрический метод	5	Закрепление отсутствует
138	403450,14	1258058,25	Картометрический метод	5	Закрепление отсутствует
139	403461,74	1257989,33	Картометрический метод	5	Закрепление отсутствует
140	403452,66	1257987,29	Картометрический метод	5	Закрепление отсутствует
141	403455,89	1257969,68	Картометрический метод	5	Закрепление отсутствует
142	403464,07	1257971,23	Картометрический метод	5	Закрепление отсутствует
143	403465,48	1257958,51	Картометрический метод	5	Закрепление отсутствует
144	403470,10	1257909,56	Картометрический метод	5	Закрепление отсутствует
145	403464,81	1257800,75	Картометрический метод	5	Закрепление отсутствует
146	403463,47	1257800,64	Картометрический метод	5	Закрепление отсутствует
147	403461,15	1257759,04	Картометрический метод	5	Закрепление отсутствует
148	403458,13	1257742,32	Картометрический метод	5	Закрепление отсутствует
149	403446,28	1257742,40	Картометрический метод	5	Закрепление отсутствует
150	403445,60	1257737,70	Картометрический метод	5	Закрепление отсутствует

Сведения о местоположении границ объекта					
1. Система координат МСК-47 зона 1					
2. Сведения о характерных точках границ объекта					
Обозначение характерных точек границ	Координаты, м		Метод определения координат характерной точки	Средняя квадратическая погрешность положения характерной точки (Mt), м	Описание обозначения точки на местности (при наличии)
	X	Y			
151	403436,45	1257737,95	Картометрический метод	5	Закрепление отсутствует
152	403432,39	1257711,44	Картометрический метод	5	Закрепление отсутствует
153	403437,63	1257704,05	Картометрический метод	5	Закрепление отсутствует
154	403441,87	1257699,81	Картометрический метод	5	Закрепление отсутствует
155	403441,34	1257693,46	Картометрический метод	5	Закрепление отсутствует
156	403436,05	1257687,64	Картометрический метод	5	Закрепление отсутствует
157	403428,58	1257686,62	Картометрический метод	5	Закрепление отсутствует
158	403427,53	1257679,79	Картометрический метод	5	Закрепление отсутствует
159	403405,61	1257600,82	Картометрический метод	5	Закрепление отсутствует
160	403407,21	1257575,63	Картометрический метод	5	Закрепление отсутствует
161	403405,05	1257572,36	Аналитический метод	0,1	Закрепление отсутствует
162	403393,66	1257527,92	Аналитический метод	0,1	Закрепление отсутствует
163	403383,13	1257507,72	Картометрический метод	5	Закрепление отсутствует
164	403378,36	1257487,62	Картометрический метод	5	Закрепление отсутствует
165	403373,05	1257452,25	Картометрический метод	5	Закрепление отсутствует
166	403372,05	1257448,47	Аналитический метод	0,1	Закрепление отсутствует
167	403373,50	1257447,76	Картометрический метод	5	Закрепление отсутствует
168	403375,71	1257438,93	Картометрический метод	5	Закрепление отсутствует
169	403364,60	1257428,87	Картометрический метод	5	Закрепление отсутствует
170	403343,44	1257407,71	Картометрический метод	5	Закрепление отсутствует
171	403325,97	1257383,90	Картометрический метод	5	Закрепление отсутствует
172	403313,80	1257356,91	Картометрический метод	5	Закрепление отсутствует
173	403316,98	1257342,62	Картометрический метод	5	Закрепление отсутствует
174	403313,28	1257334,16	Картометрический метод	5	Закрепление отсутствует
175	403306,40	1257328,33	Картометрический метод	5	Закрепление отсутствует
176	403296,87	1257319,07	Аналитический метод	0,1	Закрепление отсутствует
177	403280,98	1257270,35	Аналитический метод	0,1	Закрепление отсутствует
178	403277,11	1257260,69	Картометрический метод	5	Закрепление отсутствует
179	403277,03	1257252,79	Картометрический метод	5	Закрепление отсутствует
180	403276,11	1257236,58	Картометрический метод	5	Закрепление отсутствует
181	403275,24	1257230,11	Картометрический метод	5	Закрепление отсутствует
182	403277,72	1257229,08	Картометрический метод	5	Закрепление отсутствует
183	403273,99	1257219,17	Аналитический метод	0,1	Закрепление отсутствует
184	403298,64	1257209,58	Аналитический метод	0,2	Закрепление отсутствует
185	403278,79	1257160,38	Аналитический метод	0,2	Закрепление отсутствует
186	403253,67	1257169,22	Аналитический метод	0,2	Закрепление отсутствует
187	403257,56	1257097,70	Аналитический метод	0,2	Закрепление отсутствует
1	403272,84	1257093,58	Аналитический метод	0,2	Закрепление отсутствует
3. Сведения о характерных точках части (частей) границы объекта					
Обозначение характерных точек части границы	Координаты, м		Метод определения координат характерной точки	Средняя квадратическая погрешность положения характерной точки (Mt), м	Описание обозначения точки на местности (при наличии)
	X	Y			
1	2	3	4	5	6
-	-	-	-	-	-

План границ объекта

Обзорная схема границ объекта



Масштаб 1:20000

Используемые условные знаки и обозначения:

	- характерная точка границы объекта
	- уточняемая (изменяемая) часть границы объекта
	- существующая часть границы объекта, сведения о которой содержатся в Едином государственном реестре недвижимости
	- граница кадастрового квартала
	- граница муниципального образования
	- существующие границы земельного участка, имеющиеся в Едином государственном реестре недвижимости, сведения о которых достаточны для определения их местоположения
	- обозначение земельного участка, сведения о котором содержатся в Едином государственном реестре недвижимости
	- номер кадастрового квартала
	- область и номер выносного листа

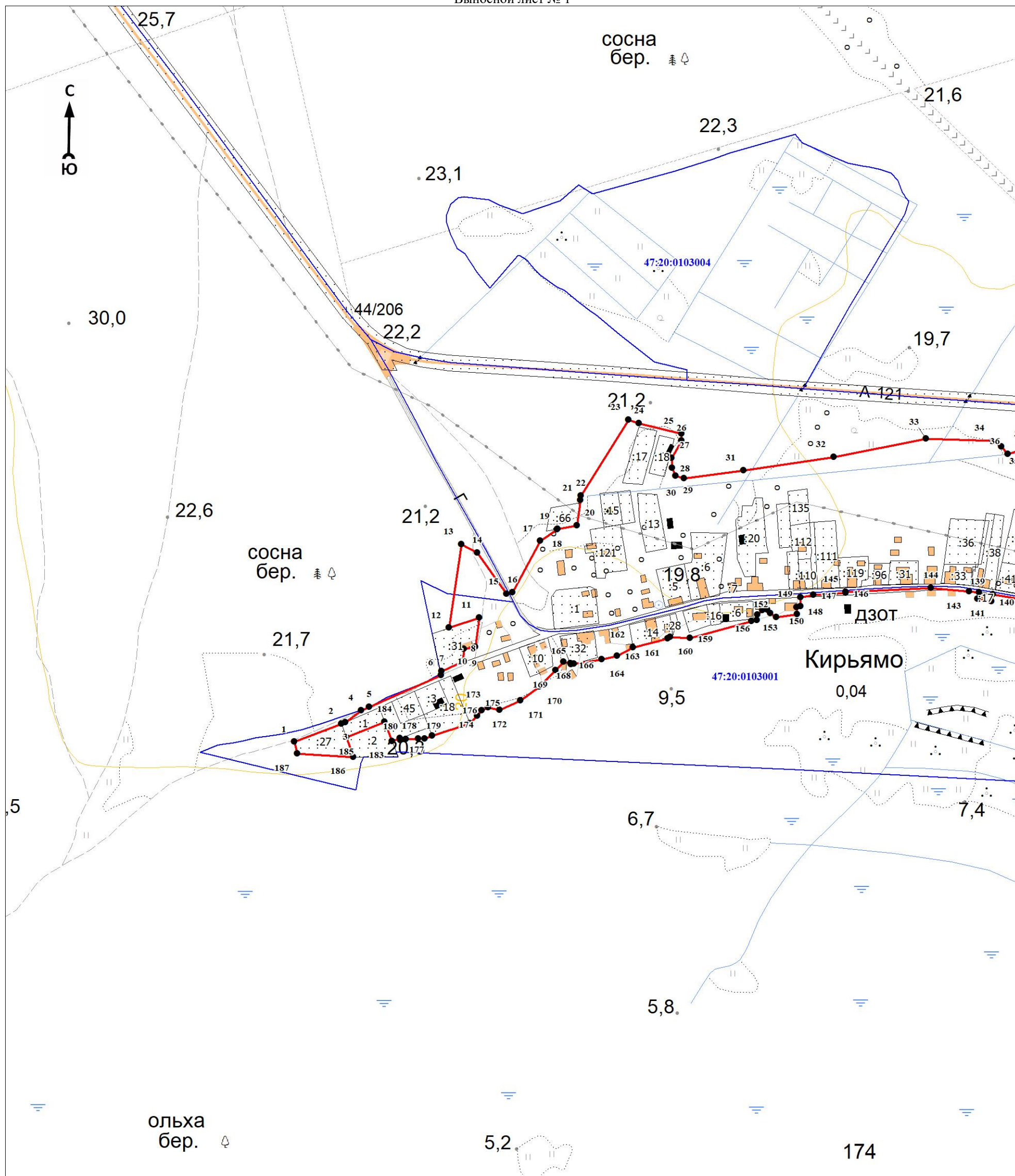
Подпись _____

Дата « ____ » _____ 20 г.

Место для оттиска печати (при наличии) лица, составившего описание местоположения границ объекта

План границ объекта

Выносной лист № 1



Масштаб 1:5000

Используемые условные знаки и обозначения:

Условные обозначения представлены на листе 6

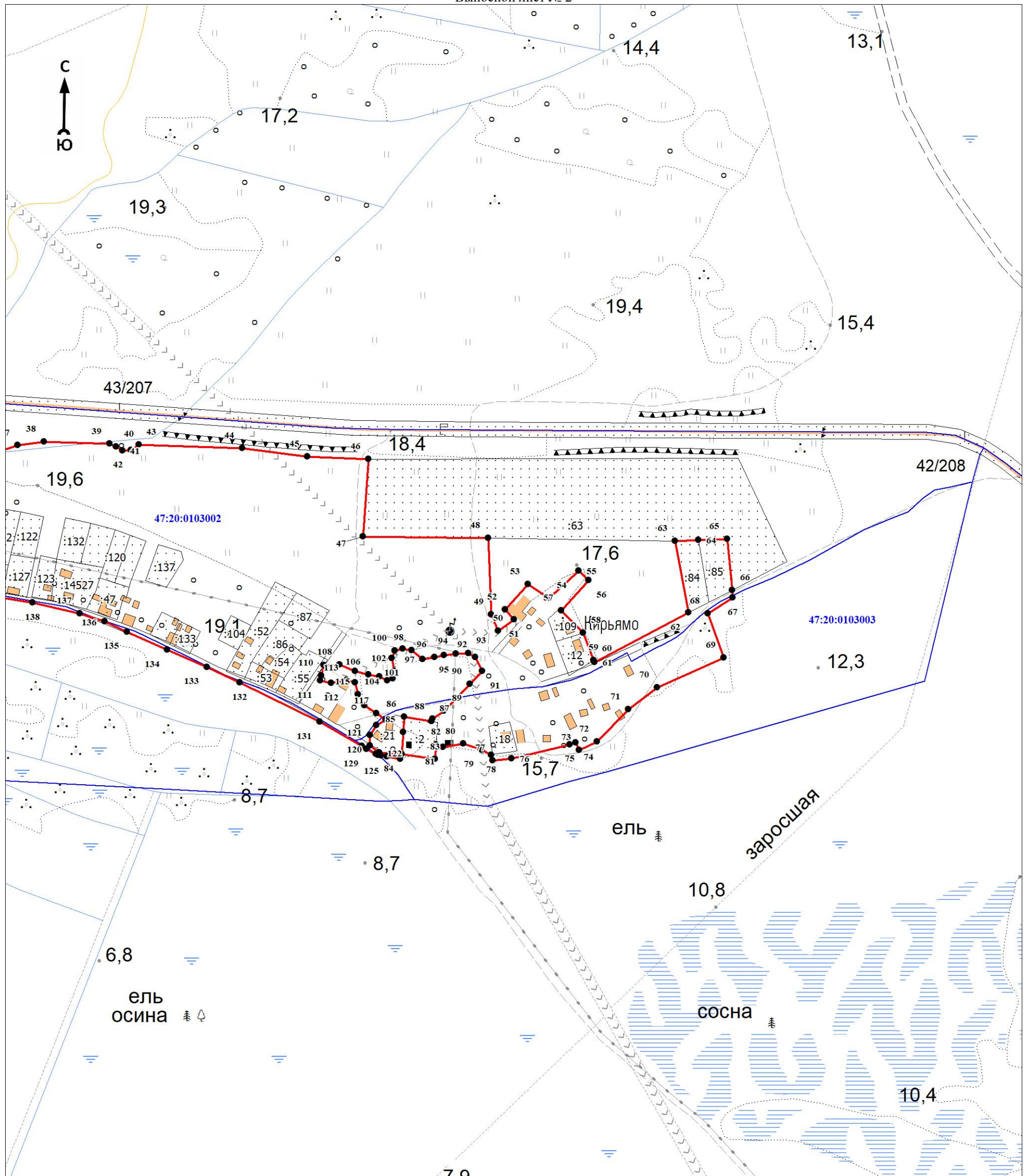
Подпись _____

Дата «___» _____ 20 г.

Место для оттиска печати (при наличии) лица, составившего описание местоположения границ объекта

План границ объекта

Выносной лист № 2



Масштаб 1:5000

Используемые условные знаки и обозначения:

Условные обозначения представлены на листе 6

Подпись _____

Дата «___» _____ 20 г.

Место для оттиска печати (при наличии) лица, составившего описание местоположения границ объекта

ОПИСАНИЕ МЕСТОПОЛОЖЕНИЯ ГРАНИЦ

Граница населённого пункта – деревня Конново муниципального образования «Усть-Лужское сельское поселение»
Кингисеппского муниципального района Ленинградской области

(наименование объекта, местоположение границ которого описано (далее - объект))

Раздел 1

Сведения об объекте		
№ п/п	Характеристики объекта	Описание характеристик
1	2	3
1	Местоположение объекта	Ленинградская область, Кингисеппский муниципальный район, Усть-Лужское сельское поселение, деревня Конново
2	Площадь объекта ± величина погрешности определения площади ($P \pm \Delta P$), м ²	616492 ± 13740
3	Иные характеристики объекта	-

Раздел 2

Сведения о местоположении границ объекта					
1. Система координат МСК-47 зона 1					
2. Сведения о характерных точках границ объекта					
Обозначение характерных точек границ	Координаты, м		Метод определения координат характерной точки	Средняя квадратическая погрешность положения характерной точки (Mt), м	Описание обозначения точки на местности (при наличии)
	X	Y			
1	2	3	4	5	6
1	408410,76	1255173,88	Картометрический метод	5	Закрепление отсутствует
2	408203,06	1255228,13	Картометрический метод	5	Закрепление отсутствует
3	408325,14	1255507,67	Картометрический метод	5	Закрепление отсутствует
4	408320,20	1255515,98	Картометрический метод	5	Закрепление отсутствует
5	408306,04	1255537,00	Картометрический метод	5	Закрепление отсутствует
6	408295,85	1255559,66	Картометрический метод	5	Закрепление отсутствует
7	408294,13	1255583,91	Картометрический метод	5	Закрепление отсутствует
8	408306,82	1255680,56	Картометрический метод	5	Закрепление отсутствует
9	408315,63	1255764,00	Картометрический метод	5	Закрепление отсутствует
10	408314,26	1255799,91	Картометрический метод	5	Закрепление отсутствует
11	408310,80	1255838,72	Картометрический метод	5	Закрепление отсутствует
12	408309,24	1255849,45	Картометрический метод	5	Закрепление отсутствует
13	408307,33	1255853,18	Картометрический метод	5	Закрепление отсутствует
14	408306,06	1255854,30	Картометрический метод	5	Закрепление отсутствует
15	408138,28	1255845,72	Картометрический метод	5	Закрепление отсутствует
16	408062,61	1255830,40	Картометрический метод	5	Закрепление отсутствует
17	407928,16	1255748,25	Картометрический метод	5	Закрепление отсутствует
18	407854,41	1255602,35	Картометрический метод	5	Закрепление отсутствует
19	408059,18	1255398,16	Аналитический метод	2,5	Закрепление отсутствует
20	407999,66	1255329,06	Аналитический метод	2,5	Закрепление отсутствует
21	408051,13	1255277,17	Аналитический метод	2,5	Закрепление отсутствует
22	407993,73	1255223,41	Картометрический метод	5	Закрепление отсутствует
23	407812,66	1255163,05	Аналитический метод	2,5	Закрепление отсутствует
24	407823,52	1255085,26	Аналитический метод	2,5	Закрепление отсутствует
25	407696,25	1255062,66	Картометрический метод	5	Закрепление отсутствует
26	407685,70	1255009,62	Картометрический метод	5	Закрепление отсутствует
27	407684,77	1255005,51	Картометрический метод	5	Закрепление отсутствует
28	407678,85	1254979,35	Аналитический метод	0,1	Закрепление отсутствует
29	407676,96	1254970,82	Картометрический метод	5	Закрепление отсутствует
30	407702,96	1254958,66	Картометрический метод	5	Закрепление отсутствует
31	407710,17	1254955,24	Картометрический метод	5	Закрепление отсутствует
32	407721,44	1254949,90	Картометрический метод	5	Закрепление отсутствует
33	407721,25	1254949,48	Картометрический метод	5	Закрепление отсутствует
34	407715,38	1254936,62	Картометрический метод	5	Закрепление отсутствует
35	407715,86	1254936,42	Картометрический метод	5	Закрепление отсутствует
36	407719,47	1254934,89	Картометрический метод	5	Закрепление отсутствует

Сведения о местоположении границ объекта					
1. Система координат МСК-47 зона 1					
2. Сведения о характерных точках границ объекта					
Обозначение характерных точек границ	Координаты, м		Метод определения координат характерной точки	Средняя квадратическая погрешность положения характерной точки (Mt), м	Описание обозначения точки на местности (при наличии)
	X	Y			
37	407742,93	1254924,94	Картометрический метод	5	Закрепление отсутствует
38	407761,62	1254915,60	Картометрический метод	5	Закрепление отсутствует
39	407762,55	1254909,99	Картометрический метод	5	Закрепление отсутствует
40	407753,99	1254905,11	Картометрический метод	5	Закрепление отсутствует
41	407791,00	1254886,04	Аналитический метод	0,5	Закрепление отсутствует
42	407790,13	1254884,32	Аналитический метод	0,5	Закрепление отсутствует
43	407819,10	1254868,34	Аналитический метод	0,5	Закрепление отсутствует
44	407820,13	1254870,38	Аналитический метод	0,5	Закрепление отсутствует
45	407855,14	1254851,80	Аналитический метод	0,5	Закрепление отсутствует
46	407853,98	1254849,60	Аналитический метод	0,5	Закрепление отсутствует
47	407875,99	1254838,21	Аналитический метод	0,5	Закрепление отсутствует
48	407877,25	1254840,07	Аналитический метод	0,5	Закрепление отсутствует
49	407926,11	1254813,89	Аналитический метод	0,5	Закрепление отсутствует
50	407949,92	1254798,93	Аналитический метод	0,5	Закрепление отсутствует
51	407963,83	1254789,66	Аналитический метод	0,5	Закрепление отсутствует
52	407978,30	1254773,97	Аналитический метод	0,5	Закрепление отсутствует
53	408013,57	1254733,47	Аналитический метод	0,5	Закрепление отсутствует
54	408041,12	1254708,90	Аналитический метод	0,5	Закрепление отсутствует
55	408129,82	1254652,39	Картометрический метод	5	Закрепление отсутствует
56	408135,54	1254661,16	Аналитический метод	0,3	Закрепление отсутствует
57	408167,43	1254702,99	Аналитический метод	0,3	Закрепление отсутствует
58	408177,99	1254709,28	Картометрический метод	5	Закрепление отсутствует
59	408183,91	1254702,07	Аналитический метод	0,1	Закрепление отсутствует
60	408229,86	1254734,16	Аналитический метод	0,1	Закрепление отсутствует
61	408232,47	1254727,75	Картометрический метод	5	Закрепление отсутствует
62	408241,03	1254704,80	Картометрический метод	5	Закрепление отсутствует
63	408231,25	1254700,08	Картометрический метод	5	Закрепление отсутствует
64	408229,56	1254691,30	Картометрический метод	5	Закрепление отсутствует
65	408225,86	1254680,72	Картометрический метод	5	Закрепление отсутствует
66	408225,50	1254678,92	Картометрический метод	5	Закрепление отсутствует
67	408256,80	1254646,76	Картометрический метод	5	Закрепление отсутствует
68	408257,01	1254646,39	Картометрический метод	5	Закрепление отсутствует
69	408257,22	1254646,04	Картометрический метод	5	Закрепление отсутствует
70	408257,31	1254646,20	Картометрический метод	5	Закрепление отсутствует
71	408258,01	1254647,49	Картометрический метод	5	Закрепление отсутствует
72	408281,44	1254664,57	Картометрический метод	5	Закрепление отсутствует
73	408305,09	1254674,95	Картометрический метод	5	Закрепление отсутствует
74	408308,66	1254668,19	Картометрический метод	5	Закрепление отсутствует
75	408324,07	1254639,03	Картометрический метод	5	Закрепление отсутствует
76	408377,65	1254652,11	Картометрический метод	5	Закрепление отсутствует
77	408376,42	1254656,96	Картометрический метод	5	Закрепление отсутствует
78	408363,72	1254708,67	Картометрический метод	5	Закрепление отсутствует
79	408363,58	1254709,31	Картометрический метод	5	Закрепление отсутствует
80	408362,89	1254709,33	Картометрический метод	5	Закрепление отсутствует
81	408360,52	1254724,78	Картометрический метод	5	Закрепление отсутствует
82	408359,12	1254728,53	Картометрический метод	5	Закрепление отсутствует
83	408348,03	1254760,38	Картометрический метод	5	Закрепление отсутствует
84	408339,67	1254774,95	Картометрический метод	5	Закрепление отсутствует
85	408332,32	1254780,32	Картометрический метод	5	Закрепление отсутствует
86	408292,02	1254797,11	Картометрический метод	5	Закрепление отсутствует
87	408290,70	1254804,77	Картометрический метод	5	Закрепление отсутствует
88	408289,50	1254829,32	Картометрический метод	5	Закрепление отсутствует
89	408288,18	1254840,23	Картометрический метод	5	Закрепление отсутствует
90	408287,32	1254844,25	Картометрический метод	5	Закрепление отсутствует
91	408281,50	1254856,69	Картометрический метод	5	Закрепление отсутствует
92	408258,94	1254871,02	Картометрический метод	5	Закрепление отсутствует
93	408279,90	1254913,34	Картометрический метод	5	Закрепление отсутствует

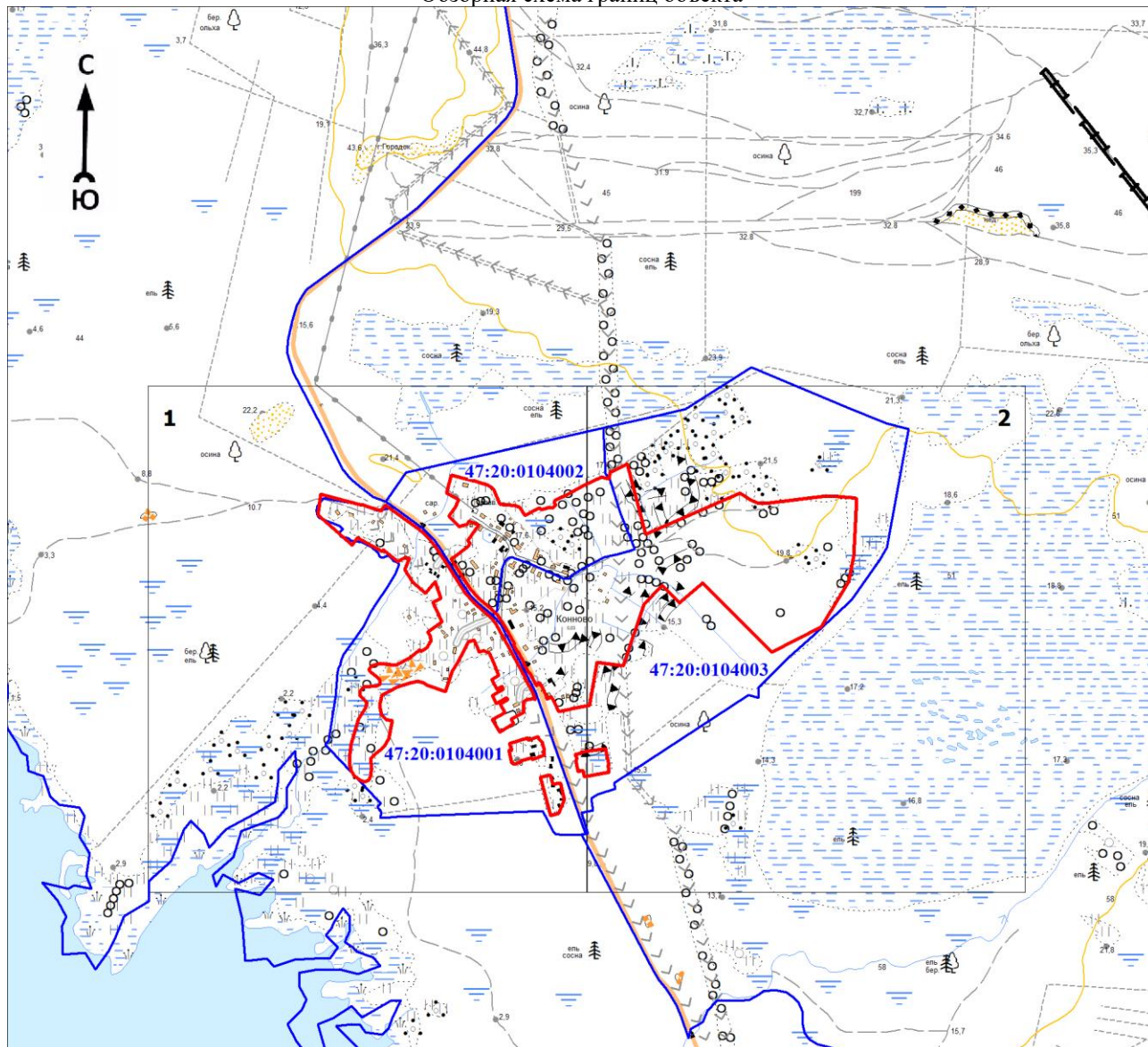
Сведения о местоположении границ объекта					
1. Система координат МСК-47 зона 1					
2. Сведения о характерных точках границ объекта					
Обозначение характерных точек границ	Координаты, м		Метод определения координат характерной точки	Средняя квадратическая погрешность положения характерной точки (Mt), м	Описание обозначения точки на местности (при наличии)
	X	Y			
94	408275,60	1254919,90	Картометрический метод	5	Закрепление отсутствует
95	408279,83	1254936,83	Картометрический метод	5	Закрепление отсутствует
96	408283,01	1254955,88	Картометрический метод	5	Закрепление отсутствует
97	408288,30	1254962,23	Картометрический метод	5	Закрепление отсутствует
98	408294,65	1254960,11	Картометрический метод	5	Закрепление отсутствует
99	408302,58	1254959,11	Картометрический метод	5	Закрепление отсутствует
100	408320,39	1254995,04	Картометрический метод	5	Закрепление отсутствует
101	408347,56	1255048,11	Картометрический метод	5	Закрепление отсутствует
102	408372,81	1255097,45	Картометрический метод	5	Закрепление отсутствует
103	408366,47	1255119,55	Картометрический метод	5	Закрепление отсутствует
104	408386,02	1255123,92	Картометрический метод	5	Закрепление отсутствует
105	408386,12	1255123,56	Картометрический метод	5	Закрепление отсутствует
1	408410,76	1255173,88	Картометрический метод	5	Закрепление отсутствует
106	408283,49	1254407,15	Аналитический метод	15	Закрепление отсутствует
107	408276,07	1254434,18	Картометрический метод	5	Закрепление отсутствует
108	408274,12	1254441,29	Аналитический метод	15	Закрепление отсутствует
109	408272,77	1254446,22	Картометрический метод	5	Закрепление отсутствует
110	408275,16	1254448,02	Картометрический метод	5	Закрепление отсутствует
111	408288,50	1254458,05	Картометрический метод	5	Закрепление отсутствует
112	408239,53	1254525,87	Аналитический метод	0,5	Закрепление отсутствует
113	408218,88	1254554,97	Аналитический метод	0,5	Закрепление отсутствует
114	408202,64	1254575,74	Аналитический метод	0,5	Закрепление отсутствует
115	408192,12	1254585,44	Аналитический метод	0,5	Закрепление отсутствует
116	408167,69	1254604,97	Аналитический метод	0,5	Закрепление отсутствует
117	408125,93	1254632,34	Аналитический метод	0,5	Закрепление отсутствует
118	408029,67	1254693,66	Аналитический метод	0,5	Закрепление отсутствует
119	408000,03	1254720,09	Аналитический метод	0,5	Закрепление отсутствует
120	407963,85	1254761,63	Аналитический метод	0,5	Закрепление отсутствует
121	407951,60	1254775,04	Аналитический метод	0,5	Закрепление отсутствует
122	407934,51	1254787,25	Аналитический метод	0,5	Закрепление отсутствует
123	407916,92	1254797,26	Аналитический метод	0,5	Закрепление отсутствует
124	407871,17	1254821,79	Аналитический метод	0,5	Закрепление отсутствует
125	407819,51	1254849,08	Аналитический метод	0,5	Закрепление отсутствует
126	407779,58	1254870,61	Аналитический метод	0,5	Закрепление отсутствует
127	407779,16	1254870,02	Аналитический метод	0,5	Закрепление отсутствует
128	407754,62	1254883,01	Аналитический метод	0,5	Закрепление отсутствует
129	407754,98	1254883,84	Аналитический метод	0,5	Закрепление отсутствует
130	407732,01	1254895,09	Аналитический метод	0,5	Закрепление отсутствует
131	407714,00	1254901,33	Картометрический метод	5	Закрепление отсутствует
132	407714,50	1254899,80	Картометрический метод	5	Закрепление отсутствует
133	407715,20	1254895,95	Картометрический метод	5	Закрепление отсутствует
134	407715,02	1254890,15	Картометрический метод	5	Закрепление отсутствует
135	407713,10	1254879,05	Картометрический метод	5	Закрепление отсутствует
136	407709,70	1254871,01	Картометрический метод	5	Закрепление отсутствует
137	407708,39	1254869,35	Картометрический метод	5	Закрепление отсутствует
138	407706,29	1254868,39	Картометрический метод	5	Закрепление отсутствует
139	407702,97	1254867,78	Картометрический метод	5	Закрепление отсутствует
140	407690,59	1254867,42	Картометрический метод	5	Закрепление отсутствует
141	407674,98	1254865,78	Картометрический метод	5	Закрепление отсутствует
142	407655,06	1254831,06	Картометрический метод	5	Закрепление отсутствует
143	407641,80	1254837,00	Картометрический метод	5	Закрепление отсутствует
144	407617,38	1254796,77	Картометрический метод	5	Закрепление отсутствует
145	407653,80	1254775,00	Картометрический метод	5	Закрепление отсутствует
146	407674,00	1254811,60	Картометрический метод	5	Закрепление отсутствует
147	407700,50	1254798,00	Картометрический метод	5	Закрепление отсутствует
148	407712,89	1254820,24	Картометрический метод	5	Закрепление отсутствует

Сведения о местоположении границ объекта					
1. Система координат МСК-47 зона 1					
2. Сведения о характерных точках границ объекта					
Обозначение характерных точек границ	Координаты, м		Метод определения координат характерной точки	Средняя квадратическая погрешность положения характерной точки (Мт), м	Описание обозначения точки на местности (при наличии)
	X	Y			
149	407718,43	1254817,71	Картометрический метод	5	Закрепление отсутствует
150	407701,48	1254787,26	Картометрический метод	5	Закрепление отсутствует
151	407725,81	1254774,93	Картометрический метод	5	Закрепление отсутствует
152	407744,03	1254807,39	Картометрический метод	5	Закрепление отсутствует
153	407752,09	1254803,74	Картометрический метод	5	Закрепление отсутствует
154	407743,48	1254788,32	Картометрический метод	5	Закрепление отсутствует
155	407772,72	1254772,46	Картометрический метод	5	Закрепление отсутствует
156	407783,55	1254792,75	Картометрический метод	5	Закрепление отсутствует
157	407820,12	1254779,94	Картометрический метод	5	Закрепление отсутствует
158	407851,23	1254766,18	Картометрический метод	5	Закрепление отсутствует
159	407856,53	1254751,37	Картометрический метод	5	Закрепление отсутствует
160	407856,80	1254745,99	Картометрический метод	5	Закрепление отсутствует
161	407854,54	1254736,00	Картометрический метод	5	Закрепление отсутствует
162	407854,93	1254735,83	Картометрический метод	5	Закрепление отсутствует
163	407889,42	1254721,00	Картометрический метод	5	Закрепление отсутствует
164	407885,31	1254710,19	Аналитический метод	0,2	Закрепление отсутствует
165	407883,79	1254703,23	Аналитический метод	0,1	Закрепление отсутствует
166	407850,37	1254686,95	Аналитический метод	0,1	Закрепление отсутствует
167	407827,78	1254674,33	Аналитический метод	0,1	Закрепление отсутствует
168	407822,01	1254671,10	Аналитический метод	0,1	Закрепление отсутствует
169	407797,86	1254656,17	Картометрический метод	5	Закрепление отсутствует
170	407737,43	1254635,71	Картометрический метод	5	Закрепление отсутствует
171	407755,40	1254580,95	Картометрический метод	5	Закрепление отсутствует
172	407762,91	1254570,72	Картометрический метод	5	Закрепление отсутствует
173	407768,00	1254555,20	Картометрический метод	5	Закрепление отсутствует
174	407762,32	1254530,19	Картометрический метод	5	Закрепление отсутствует
175	407750,43	1254492,93	Картометрический метод	5	Закрепление отсутствует
176	407737,24	1254468,75	Картометрический метод	5	Закрепление отсутствует
177	407726,98	1254448,24	Картометрический метод	5	Закрепление отсутствует
178	407705,02	1254442,38	Картометрический метод	5	Закрепление отсутствует
179	407686,71	1254442,38	Картометрический метод	5	Закрепление отсутствует
180	407669,14	1254446,04	Картометрический метод	5	Закрепление отсутствует
181	407654,49	1254459,23	Картометрический метод	5	Закрепление отсутствует
182	407650,10	1254477,55	Картометрический метод	5	Закрепление отсутствует
183	407597,38	1254468,02	Картометрический метод	5	Закрепление отсутствует
184	407574,68	1254454,10	Картометрический метод	5	Закрепление отсутствует
185	407562,23	1254441,65	Картометрический метод	5	Закрепление отсутствует
186	407548,31	1254424,07	Картометрический метод	5	Закрепление отсутствует
187	407537,33	1254414,54	Картометрический метод	5	Закрепление отсутствует
188	407512,43	1254416,74	Картометрический метод	5	Закрепление отсутствует
189	407486,07	1254413,81	Картометрический метод	5	Закрепление отсутствует
190	407474,35	1254409,41	Картометрический метод	5	Закрепление отсутствует
191	407469,96	1254395,49	Картометрический метод	5	Закрепление отсутствует
192	407475,09	1254383,04	Картометрический метод	5	Закрепление отсутствует
193	407486,80	1254366,92	Картометрический метод	5	Закрепление отсутствует
194	407502,91	1254356,67	Картометрический метод	5	Закрепление отсутствует
195	407522,68	1254350,81	Картометрический метод	5	Закрепление отсутствует
196	407553,44	1254353,00	Картометрический метод	5	Закрепление отсутствует
197	407580,53	1254356,67	Картометрический метод	5	Закрепление отсутствует
198	407656,03	1254378,70	Картометрический метод	5	Закрепление отсутствует
199	407687,30	1254398,80	Картометрический метод	5	Закрепление отсутствует
200	407705,05	1254403,24	Картометрический метод	5	Закрепление отсутствует
201	407718,35	1254389,93	Картометрический метод	5	Закрепление отсутствует
202	407725,74	1254381,06	Картометрический метод	5	Закрепление отсутствует
203	407739,05	1254384,01	Картометрический метод	5	Закрепление отсутствует
204	407750,88	1254395,11	Картометрический метод	5	Закрепление отсутствует
205	407753,83	1254432,08	Картометрический метод	5	Закрепление отсутствует

Сведения о местоположении границ объекта					
1. Система координат МСК-47 зона 1					
2. Сведения о характерных точках границ объекта					
Обозначение характерных точек границ	Координаты, м		Метод определения координат характерной точки	Средняя квадратическая погрешность положения характерной точки (Мт), м	Описание обозначения точки на местности (при наличии)
	X	Y			
206	407758,27	1254443,17	Картометрический метод	5	Закрепление отсутствует
207	407770,10	1254441,69	Картометрический метод	5	Закрепление отсутствует
208	407779,69	1254433,56	Картометрический метод	5	Закрепление отсутствует
209	407790,79	1254418,77	Картометрический метод	5	Закрепление отсутствует
210	407801,14	1254408,42	Картометрический метод	5	Закрепление отсутствует
211	407812,97	1254416,55	Картометрический метод	5	Закрепление отсутствует
212	407820,35	1254442,43	Картометрический метод	5	Закрепление отсутствует
213	407814,98	1254489,29	Картометрический метод	5	Закрепление отсутствует
214	407837,78	1254534,19	Картометрический метод	5	Закрепление отсутствует
215	407844,76	1254541,79	Аналитический метод	0,3	Закрепление отсутствует
216	407859,79	1254559,12	Аналитический метод	0,3	Закрепление отсутствует
217	407856,09	1254562,34	Картометрический метод	5	Закрепление отсутствует
218	407866,18	1254579,71	Картометрический метод	5	Закрепление отсутствует
219	407887,94	1254593,49	Картометрический метод	5	Закрепление отсутствует
220	407902,59	1254590,56	Картометрический метод	5	Закрепление отсутствует
221	407912,23	1254583,63	Картометрический метод	5	Закрепление отсутствует
222	407942,84	1254626,23	Картометрический метод	5	Закрепление отсутствует
223	407979,38	1254609,15	Картометрический метод	5	Закрепление отсутствует
224	408000,68	1254598,10	Картометрический метод	5	Закрепление отсутствует
225	408012,28	1254622,64	Картометрический метод	5	Закрепление отсутствует
226	408062,88	1254605,41	Картометрический метод	5	Закрепление отсутствует
227	408027,79	1254576,00	Картометрический метод	5	Закрепление отсутствует
228	408061,13	1254539,58	Картометрический метод	5	Закрепление отсутствует
229	408098,34	1254515,46	Картометрический метод	5	Закрепление отсутствует
230	408131,76	1254529,57	Картометрический метод	5	Закрепление отсутствует
231	408131,76	1254511,81	Картометрический метод	5	Закрепление отсутствует
232	408123,35	1254496,86	Картометрический метод	5	Закрепление отсутствует
233	408121,78	1254494,95	Картометрический метод	5	Закрепление отсутствует
234	408156,76	1254450,91	Картометрический метод	5	Закрепление отсутствует
235	408151,35	1254447,78	Картометрический метод	5	Закрепление отсутствует
236	408192,97	1254375,27	Картометрический метод	5	Закрепление отсутствует
237	408169,90	1254359,70	Картометрический метод	5	Закрепление отсутствует
238	408259,43	1254257,67	Картометрический метод	5	Закрепление отсутствует
239	408321,14	1254266,94	Картометрический метод	5	Закрепление отсутствует
240	408309,91	1254311,15	Картометрический метод	5	Закрепление отсутствует
241	408290,36	1254382,16	Аналитический метод	15	Закрепление отсутствует
242	408288,32	1254393,90	Аналитический метод	15	Закрепление отсутствует
106	408283,49	1254407,15	Аналитический метод	15	Закрепление отсутствует
243	407594,85	1254913,64	Картометрический метод	5	Закрепление отсутствует
244	407588,45	1254921,33	Картометрический метод	5	Закрепление отсутствует
245	407562,66	1254928,50	Картометрический метод	5	Закрепление отсутствует
246	407561,28	1254925,15	Картометрический метод	5	Закрепление отсутствует
247	407549,44	1254929,21	Картометрический метод	5	Закрепление отсутствует
248	407538,15	1254901,10	Аналитический метод	0,2	Закрепление отсутствует
249	407536,16	1254893,96	Картометрический метод	5	Закрепление отсутствует
250	407541,29	1254892,00	Картометрический метод	5	Закрепление отсутствует
251	407532,46	1254859,00	Картометрический метод	5	Закрепление отсутствует
252	407528,68	1254859,46	Картометрический метод	5	Закрепление отсутствует
253	407522,15	1254839,96	Картометрический метод	5	Закрепление отсутствует
254	407524,58	1254832,56	Картометрический метод	5	Закрепление отсутствует
255	407561,77	1254823,75	Картометрический метод	5	Закрепление отсутствует
256	407562,00	1254824,65	Картометрический метод	5	Закрепление отсутствует
257	407564,19	1254832,48	Картометрический метод	5	Закрепление отсутствует
258	407583,54	1254826,15	Картометрический метод	5	Закрепление отсутствует
259	407599,25	1254879,91	Картометрический метод	5	Закрепление отсутствует
260	407593,63	1254881,96	Картометрический метод	5	Закрепление отсутствует

План границ объекта

Обзорная схема границ объекта



Масштаб 1:120000

Используемые условные знаки и обозначения:

	- характерная точка границы объекта
	- уточняемая (изменяемая) часть границы объекта
	- существующая часть границы объекта, сведения о которой содержатся в Едином государственном реестре недвижимости
	- граница кадастрового квартала
	- граница муниципального образования
	- существующие границы земельного участка, имеющиеся в Едином государственном реестре недвижимости, сведения о которых достаточны для определения их местоположения
	- обозначение земельного участка, сведения о котором содержатся в Едином государственном реестре недвижимости
	- номер кадастрового квартала
	- область и номер выносного листа

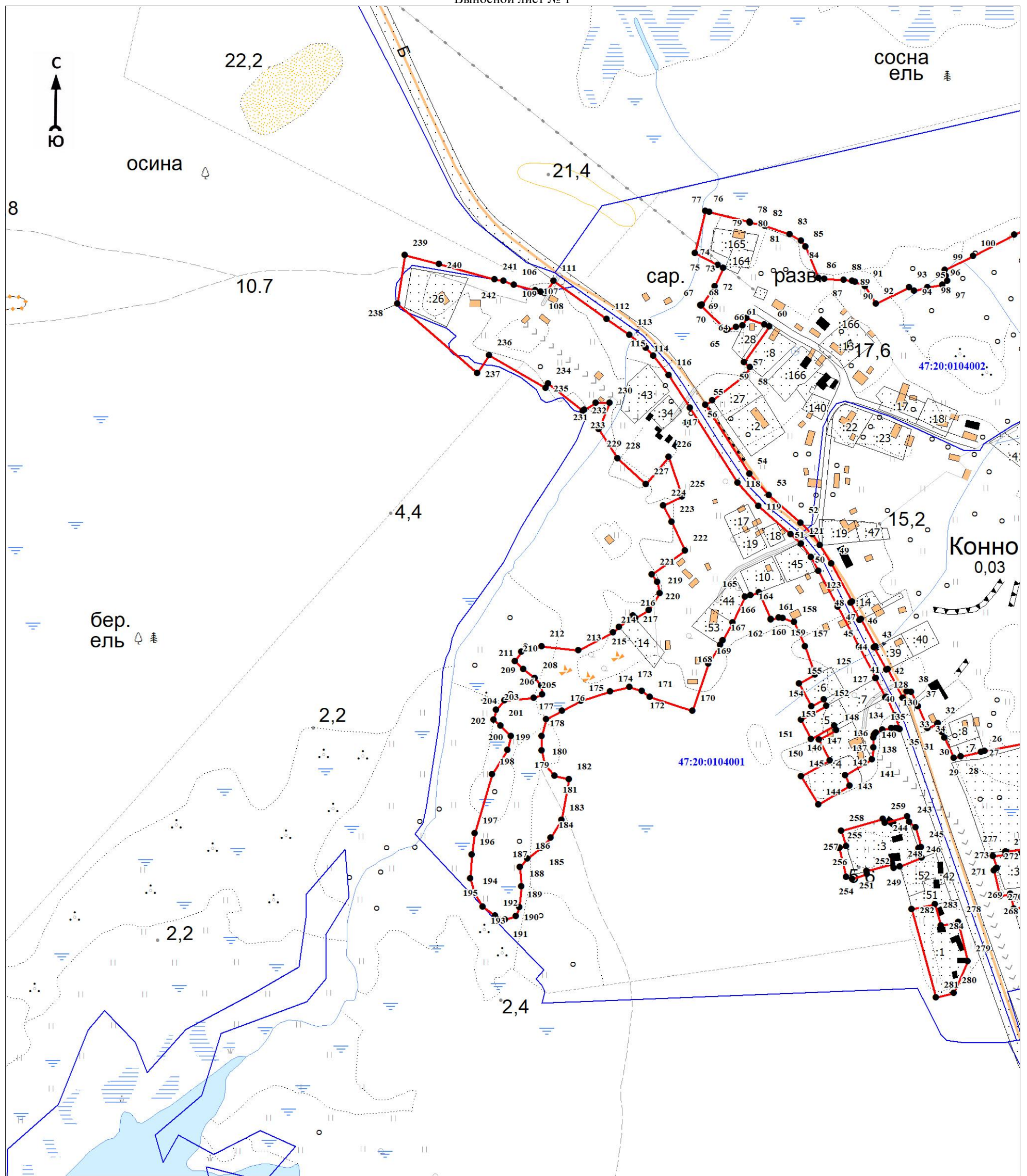
Подпись _____

Дата « ____ » _____ 20 г.

Место для оттиска печати (при наличии) лица, составившего описание местоположения границ объекта

План границ объекта

Выносной лист № 1



Масштаб 1:5000

Используемые условные знаки и обозначения:

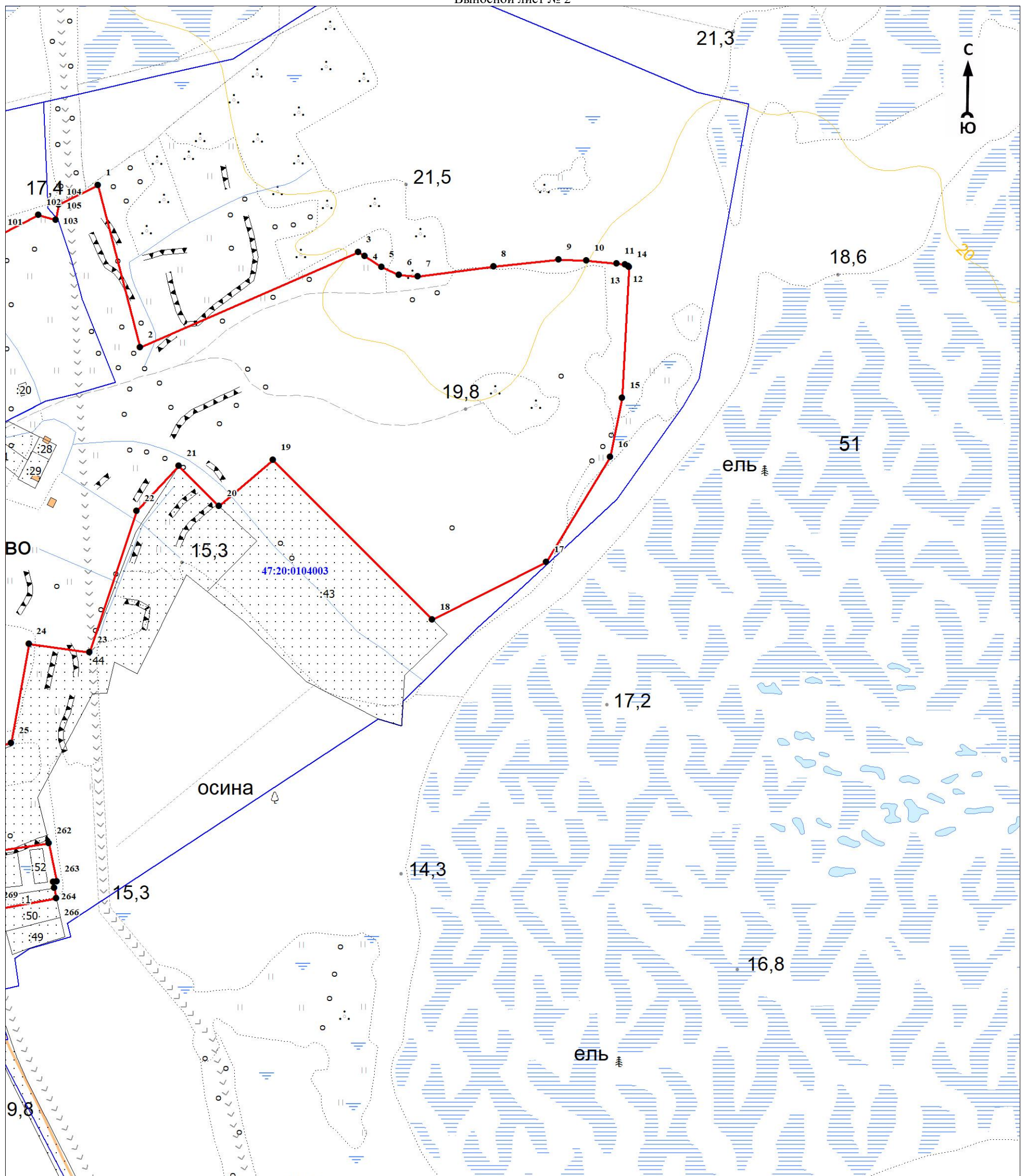
Условные обозначения представлены на листе 8

Подпись _____

Дата «___» _____ 20 г.

Место для оттиска печати (при наличии) лица, составившего описание местоположения границ объекта

План границ объекта
Выносной лист № 2



Масштаб 1:5000

Используемые условные знаки и обозначения:

Условные обозначения представлены на листе 8

Подпись _____

Дата « ____ » _____ 20 г.

Место для оттиска печати (при наличии) лица, составившего описание местоположения границ объекта

ОПИСАНИЕ МЕСТОПОЛОЖЕНИЯ ГРАНИЦ

Граница населённого пункта – посёлок Курголово муниципального образования «Усть-Лужское сельское поселение»
Кингисеппского муниципального района Ленинградской области

(наименование объекта, местоположение границ которого описано (далее - объект))

Раздел 1

Сведения об объекте		
№ п/п	Характеристики объекта	Описание характеристик
1	2	3
1	Местоположение объекта	Ленинградская область, Кингисеппский муниципальный район, Усть-Лужское сельское поселение, посёлок Курголово
2	Площадь объекта ± величина погрешности определения площади ($P \pm \Delta P$), м ²	442359 ± 11639
3	Иные характеристики объекта	-

Раздел 2

Сведения о местоположении границ объекта					
1. Система координат МСК-47 зона 1					
2. Сведения о характерных точках границ объекта					
Обозначение характерных точек границ	Координаты, м		Метод определения координат характерной точки	Средняя квадратическая погрешность положения характерной точки (Mt), м	Описание обозначения точки на местности (при наличии)
	X	Y			
1	2	3	4	5	6
1	418402,26	1260077,50	Картометрический метод	5	Закрепление отсутствует
2	418383,20	1260083,20	Картометрический метод	5	Закрепление отсутствует
3	418372,79	1260088,57	Картометрический метод	5	Закрепление отсутствует
4	418365,81	1260093,99	Картометрический метод	5	Закрепление отсутствует
5	418349,00	1260107,00	Картометрический метод	5	Закрепление отсутствует
6	418347,05	1260108,45	Картометрический метод	5	Закрепление отсутствует
7	418332,94	1260117,11	Картометрический метод	5	Закрепление отсутствует
8	418325,82	1260120,28	Картометрический метод	5	Закрепление отсутствует
9	418285,93	1260134,66	Картометрический метод	5	Закрепление отсутствует
10	418250,21	1260151,85	Картометрический метод	5	Закрепление отсутствует
11	418234,70	1260156,61	Картометрический метод	5	Закрепление отсутствует
12	418215,82	1260163,35	Картометрический метод	5	Закрепление отсутствует
13	418205,50	1260170,08	Картометрический метод	5	Закрепление отсутствует
14	418194,30	1260177,34	Картометрический метод	5	Закрепление отсутствует
15	418186,83	1260179,96	Картометрический метод	5	Закрепление отсутствует
16	418186,39	1260180,12	Картометрический метод	5	Закрепление отсутствует
17	418170,93	1260182,10	Картометрический метод	5	Закрепление отсутствует
18	418165,39	1260184,49	Картометрический метод	5	Закрепление отсутствует
19	418149,41	1260194,97	Картометрический метод	5	Закрепление отсутствует
20	418130,91	1260202,73	Картометрический метод	5	Закрепление отсутствует
21	418106,48	1260211,41	Картометрический метод	5	Закрепление отсутствует
22	418077,38	1260218,57	Картометрический метод	5	Закрепление отсутствует
23	418063,81	1260224,72	Картометрический метод	5	Закрепление отсутствует
24	418040,94	1260237,06	Картометрический метод	5	Закрепление отсутствует
25	418015,35	1260251,71	Картометрический метод	5	Закрепление отсутствует
26	418012,19	1260253,87	Картометрический метод	5	Закрепление отсутствует
27	418008,38	1260247,26	Картометрический метод	5	Закрепление отсутствует
28	418009,00	1260246,05	Аналитический метод	0,5	Закрепление отсутствует
29	418007,21	1260241,80	Аналитический метод	0,5	Закрепление отсутствует
30	418002,18	1260240,76	Аналитический метод	0,5	Закрепление отсутствует
31	417985,34	1260206,88	Аналитический метод	0,5	Закрепление отсутствует
32	417975,06	1260186,80	Аналитический метод	0,5	Закрепление отсутствует
33	417967,32	1260158,74	Аналитический метод	0,5	Закрепление отсутствует
34	417965,48	1260142,82	Аналитический метод	0,5	Закрепление отсутствует
35	417966,76	1260109,25	Аналитический метод	0,5	Закрепление отсутствует
36	417974,13	1260085,26	Аналитический метод	0,5	Закрепление отсутствует

Сведения о местоположении границ объекта					
1. Система координат МСК-47 зона 1					
2. Сведения о характерных точках границ объекта					
Обозначение характерных точек границ	Координаты, м		Метод определения координат характерной точки	Средняя квадратическая погрешность положения характерной точки (Мт), м	Описание обозначения точки на местности (при наличии)
	X	Y			
37	417979,97	1260073,64	Аналитический метод	0,5	Закрепление отсутствует
38	417991,21	1260052,40	Аналитический метод	0,5	Закрепление отсутствует
39	418009,55	1260021,06	Аналитический метод	0,5	Закрепление отсутствует
40	418022,17	1260006,26	Аналитический метод	0,5	Закрепление отсутствует
41	418155,59	1259867,67	Аналитический метод	0,5	Закрепление отсутствует
42	418185,57	1259837,35	Аналитический метод	0,5	Закрепление отсутствует
43	418215,58	1259810,09	Аналитический метод	0,5	Закрепление отсутствует
44	418232,65	1259784,05	Аналитический метод	0,5	Закрепление отсутствует
45	418234,43	1259780,38	Картометрический метод	5	Закрепление отсутствует
46	418242,12	1259783,27	Картометрический метод	5	Закрепление отсутствует
47	418247,50	1259785,18	Картометрический метод	5	Закрепление отсутствует
48	418288,02	1259799,56	Картометрический метод	5	Закрепление отсутствует
49	418308,28	1259805,88	Картометрический метод	5	Закрепление отсутствует
50	418323,24	1259811,70	Картометрический метод	5	Закрепление отсутствует
51	418339,33	1259840,06	Картометрический метод	5	Закрепление отсутствует
52	418377,62	1259962,16	Картометрический метод	5	Закрепление отсутствует
53	418378,88	1259968,33	Картометрический метод	5	Закрепление отсутствует
54	418386,31	1259966,52	Картометрический метод	5	Закрепление отсутствует
55	418408,09	1260030,24	Картометрический метод	5	Закрепление отсутствует
56	418401,27	1260033,84	Картометрический метод	5	Закрепление отсутствует
57	418401,28	1260034,16	Картометрический метод	5	Закрепление отсутствует
58	418401,95	1260050,32	Картометрический метод	5	Закрепление отсутствует
59	418401,97	1260052,21	Картометрический метод	5	Закрепление отсутствует
1	418402,26	1260077,50	Картометрический метод	5	Закрепление отсутствует
60	417350,81	1259886,32	Картометрический метод	5	Закрепление отсутствует
61	417284,14	1259879,96	Картометрический метод	5	Закрепление отсутствует
62	417280,00	1259880,36	Картометрический метод	5	Закрепление отсутствует
63	417275,79	1259880,55	Картометрический метод	5	Закрепление отсутствует
64	417254,92	1259886,79	Картометрический метод	5	Закрепление отсутствует
65	417226,03	1259895,40	Картометрический метод	5	Закрепление отсутствует
66	417217,46	1259897,97	Картометрический метод	5	Закрепление отсутствует
67	417208,74	1259900,09	Картометрический метод	5	Закрепление отсутствует
68	417098,48	1259933,49	Картометрический метод	5	Закрепление отсутствует
69	417089,24	1259935,55	Картометрический метод	5	Закрепление отсутствует
70	417077,00	1259939,90	Картометрический метод	5	Закрепление отсутствует
71	417058,11	1259945,54	Картометрический метод	5	Закрепление отсутствует
72	417040,68	1259953,24	Картометрический метод	5	Закрепление отсутствует
73	416967,33	1259985,66	Картометрический метод	5	Закрепление отсутствует
74	416958,75	1259989,47	Картометрический метод	5	Закрепление отсутствует
75	416938,58	1259998,38	Аналитический метод	5	Закрепление отсутствует
76	416925,43	1260004,18	Картометрический метод	5	Закрепление отсутствует
77	416831,80	1260050,84	Картометрический метод	5	Закрепление отсутствует
78	416822,67	1260055,44	Картометрический метод	5	Закрепление отсутствует
79	416788,12	1260072,75	Картометрический метод	5	Закрепление отсутствует
80	416780,58	1260076,54	Картометрический метод	5	Закрепление отсутствует
81	416745,96	1260093,56	Картометрический метод	5	Закрепление отсутствует
82	416725,18	1260106,54	Картометрический метод	5	Закрепление отсутствует
83	416699,01	1260049,04	Картометрический метод	5	Закрепление отсутствует
84	416708,55	1260043,22	Картометрический метод	5	Закрепление отсутствует
85	416738,89	1260024,72	Картометрический метод	5	Закрепление отсутствует
86	416765,99	1260009,58	Картометрический метод	5	Закрепление отсутствует
87	416764,54	1260005,56	Картометрический метод	5	Закрепление отсутствует
88	416827,50	1259971,01	Аналитический метод	0,5	Закрепление отсутствует
89	416826,41	1259967,83	Картометрический метод	5	Закрепление отсутствует
90	416862,88	1259948,20	Картометрический метод	5	Закрепление отсутствует
91	416889,67	1259933,77	Картометрический метод	5	Закрепление отсутствует

Сведения о местоположении границ объекта					
1. Система координат МСК-47 зона 1					
2. Сведения о характерных точках границ объекта					
Обозначение характерных точек границ	Координаты, м		Метод определения координат характерной точки	Средняя квадратическая погрешность положения характерной точки (Mt), м	Описание обозначения точки на местности (при наличии)
	X	Y			
92	416907,01	1259924,37	Картометрический метод	5	Закрепление отсутствует
93	416907,74	1259926,05	Аналитический метод	0,5	Закрепление отсутствует
94	416911,40	1259924,00	Аналитический метод	0,5	Закрепление отсутствует
95	417001,45	1259875,59	Аналитический метод	0,5	Закрепление отсутствует
96	417024,31	1259865,05	Аналитический метод	0,5	Закрепление отсутствует
97	417030,54	1259863,06	Картометрический метод	5	Закрепление отсутствует
98	417030,37	1259862,24	Картометрический метод	5	Закрепление отсутствует
99	417071,18	1259852,66	Картометрический метод	5	Закрепление отсутствует
100	417071,82	1259854,67	Аналитический метод	0,5	Закрепление отсутствует
101	417079,86	1259853,21	Аналитический метод	0,5	Закрепление отсутствует
102	417112,87	1259845,88	Аналитический метод	0,5	Закрепление отсутствует
103	417112,64	1259844,60	Картометрический метод	5	Закрепление отсутствует
104	417149,01	1259836,74	Картометрический метод	5	Закрепление отсутствует
105	417149,45	1259838,53	Аналитический метод	0,5	Закрепление отсутствует
106	417182,50	1259829,76	Аналитический метод	0,1	Закрепление отсутствует
107	417199,49	1259826,56	Аналитический метод	0,5	Закрепление отсутствует
108	417199,28	1259825,41	Аналитический метод	0,1	Закрепление отсутствует
109	417229,83	1259819,35	Аналитический метод	0,1	Закрепление отсутствует
110	417231,13	1259818,55	Аналитический метод	0,1	Закрепление отсутствует
111	417244,09	1259815,30	Аналитический метод	0,1	Закрепление отсутствует
112	417250,57	1259815,00	Аналитический метод	0,1	Закрепление отсутствует
113	417250,98	1259817,39	Аналитический метод	0,5	Закрепление отсутствует
114	417262,38	1259817,07	Аналитический метод	0,5	Закрепление отсутствует
115	417268,46	1259817,72	Аналитический метод	0,5	Закрепление отсутствует
116	417282,60	1259822,55	Аналитический метод	0,5	Закрепление отсутствует
117	417325,49	1259842,03	Аналитический метод	0,5	Закрепление отсутствует
118	417325,38	1259842,44	Аналитический метод	0,5	Закрепление отсутствует
119	417364,11	1259860,46	Картометрический метод	5	Закрепление отсутствует
60	417350,81	1259886,32	Картометрический метод	5	Закрепление отсутствует
120	417400,25	1259777,48	Картометрический метод	5	Закрепление отсутствует
121	417389,93	1259800,25	Картометрический метод	5	Закрепление отсутствует
122	417385,65	1259827,51	Картометрический метод	5	Закрепление отсутствует
123	417382,13	1259825,41	Картометрический метод	5	Закрепление отсутствует
124	417372,71	1259843,72	Картометрический метод	5	Закрепление отсутствует
125	417318,49	1259819,08	Аналитический метод	0,5	Закрепление отсутствует
126	417318,07	1259820,00	Аналитический метод	0,2	Закрепление отсутствует
127	417308,59	1259816,41	Аналитический метод	0,2	Закрепление отсутствует
128	417308,85	1259814,47	Картометрический метод	5	Закрепление отсутствует
129	417279,43	1259803,00	Аналитический метод	0,1	Закрепление отсутствует
130	417272,31	1259800,35	Аналитический метод	0,5	Закрепление отсутствует
131	417263,08	1259799,04	Аналитический метод	0,5	Закрепление отсутствует
132	417245,80	1259799,53	Аналитический метод	0,5	Закрепление отсутствует
133	417228,92	1259802,70	Аналитический метод	0,5	Закрепление отсутствует
134	417229,15	1259804,62	Аналитический метод	0,3	Закрепление отсутствует
135	417172,87	1259816,10	Аналитический метод	0,3	Закрепление отсутствует
136	417172,38	1259813,82	Аналитический метод	0,5	Закрепление отсутствует
137	417143,03	1259821,61	Аналитический метод	0,5	Закрепление отсутствует
138	417107,62	1259828,57	Аналитический метод	0,5	Закрепление отсутствует
139	417066,50	1259837,34	Аналитический метод	0,5	Закрепление отсутствует
140	417067,23	1259839,93	Картометрический метод	5	Закрепление отсутствует
141	417055,55	1259842,24	Картометрический метод	5	Закрепление отсутствует
142	417033,65	1259846,93	Аналитический метод	0,2	Закрепление отсутствует
143	417021,74	1259849,45	Аналитический метод	0,2	Закрепление отсутствует
144	417021,22	1259847,15	Аналитический метод	0,5	Закрепление отсутствует
145	417017,82	1259848,22	Аналитический метод	0,5	Закрепление отсутствует
146	417012,70	1259850,58	Картометрический метод	5	Закрепление отсутствует

Сведения о местоположении границ объекта					
1. Система координат МСК-47 зона 1					
2. Сведения о характерных точках границ объекта					
Обозначение характерных точек границ	Координаты, м		Метод определения координат характерной точки	Средняя квадратическая погрешность положения характерной точки (Mt), м	Описание обозначения точки на местности (при наличии)
	X	Y			
147	417004,86	1259817,13	Картометрический метод	5	Закрепление отсутствует
148	417003,42	1259809,52	Картометрический метод	5	Закрепление отсутствует
149	417013,78	1259806,47	Картометрический метод	5	Закрепление отсутствует
150	417022,86	1259804,05	Картометрический метод	5	Закрепление отсутствует
151	417045,70	1259798,69	Картометрический метод	5	Закрепление отсутствует
152	417191,79	1259762,26	Картометрический метод	5	Закрепление отсутствует
153	417224,68	1259752,12	Картометрический метод	5	Закрепление отсутствует
154	417237,83	1259748,62	Картометрический метод	5	Закрепление отсутствует
155	417238,30	1259720,61	Картометрический метод	5	Закрепление отсутствует
156	417270,44	1259720,06	Картометрический метод	5	Закрепление отсутствует
157	417292,37	1259720,79	Картометрический метод	5	Закрепление отсутствует
158	417290,18	1259738,10	Картометрический метод	5	Закрепление отсутствует
159	417318,74	1259754,80	Аналитический метод	0,2	Закрепление отсутствует
160	417352,24	1259759,59	Аналитический метод	0,2	Закрепление отсутствует
161	417364,01	1259763,80	Картометрический метод	5	Закрепление отсутствует
162	417369,73	1259751,55	Картометрический метод	5	Закрепление отсутствует
163	417379,68	1259757,90	Картометрический метод	5	Закрепление отсутствует
120	417400,25	1259777,48	Картометрический метод	5	Закрепление отсутствует
164	417842,84	1260060,96	Картометрический метод	5	Закрепление отсутствует
165	417810,13	1260045,86	Аналитический метод	0,5	Закрепление отсутствует
166	417770,75	1260027,68	Аналитический метод	0,1	Закрепление отсутствует
167	417757,13	1260021,39	Аналитический метод	0,5	Закрепление отсутствует
168	417741,27	1260013,76	Аналитический метод	0,5	Закрепление отсутствует
169	417731,80	1260009,39	Аналитический метод	0,5	Закрепление отсутствует
170	417722,16	1260005,20	Аналитический метод	0,5	Закрепление отсутствует
171	417720,99	1260004,66	Аналитический метод	0,2	Закрепление отсутствует
172	417674,20	1259983,04	Аналитический метод	0,5	Закрепление отсутствует
173	417620,47	1259958,21	Аналитический метод	0,5	Закрепление отсутствует
174	417613,90	1259955,17	Аналитический метод	0,5	Закрепление отсутствует
175	417603,28	1259950,26	Аналитический метод	0,5	Закрепление отсутствует
176	417572,86	1259936,21	Аналитический метод	0,5	Закрепление отсутствует
177	417521,75	1259912,59	Аналитический метод	0,5	Закрепление отсутствует
178	417506,54	1259905,56	Аналитический метод	0,5	Закрепление отсутствует
179	417496,68	1259900,94	Картометрический метод	5	Закрепление отсутствует
180	417477,99	1259815,91	Картометрический метод	5	Закрепление отсутствует
181	417483,53	1259675,20	Картометрический метод	5	Закрепление отсутствует
182	417499,20	1259679,15	Картометрический метод	5	Закрепление отсутствует
183	417610,42	1259707,21	Картометрический метод	5	Закрепление отсутствует
184	417767,21	1259746,76	Картометрический метод	5	Закрепление отсутствует
185	417813,01	1259801,88	Картометрический метод	5	Закрепление отсутствует
164	417842,84	1260060,96	Картометрический метод	5	Закрепление отсутствует
186	417842,48	1260445,00	Картометрический метод	5	Закрепление отсутствует
187	417851,13	1260462,12	Картометрический метод	5	Закрепление отсутствует
188	417866,04	1260490,53	Картометрический метод	5	Закрепление отсутствует
189	417825,17	1260514,90	Картометрический метод	5	Закрепление отсутствует
190	417797,76	1260469,92	Картометрический метод	5	Закрепление отсутствует
186	417842,48	1260445,00	Картометрический метод	5	Закрепление отсутствует
191	417945,34	1260132,65	Аналитический метод	0,5	Закрепление отсутствует
192	417948,60	1260162,24	Аналитический метод	0,5	Закрепление отсутствует
193	417951,65	1260177,46	Аналитический метод	0,5	Закрепление отсутствует
194	417957,48	1260194,15	Аналитический метод	0,5	Закрепление отсутствует
195	417968,23	1260215,14	Аналитический метод	0,5	Закрепление отсутствует
196	417985,64	1260250,11	Аналитический метод	0,5	Закрепление отсутствует
197	417984,60	1260254,76	Аналитический метод	0,5	Закрепление отсутствует

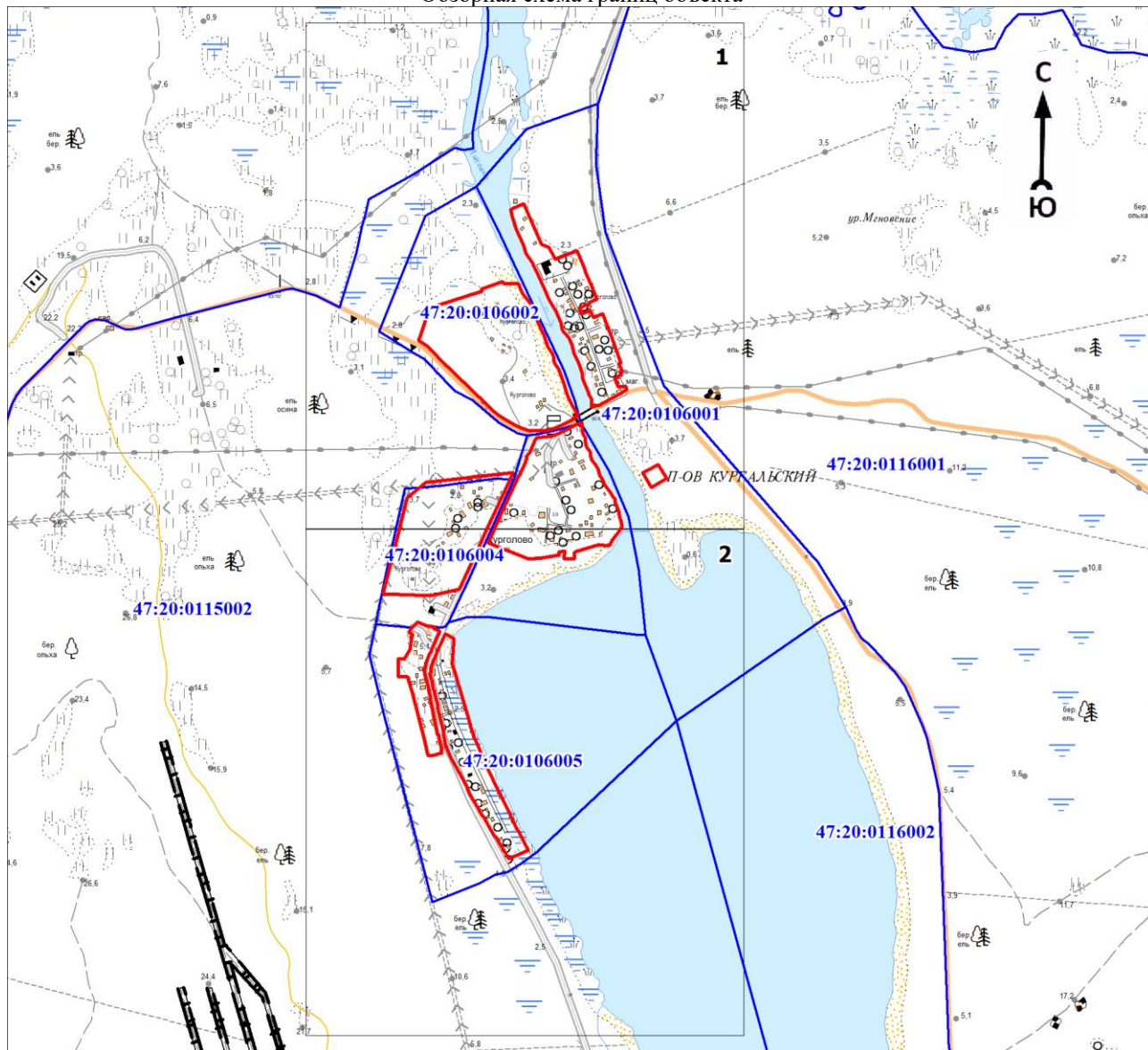
Сведения о местоположении границ объекта					
1. Система координат МСК-47 зона 1					
2. Сведения о характерных точках границ объекта					
Обозначение характерных точек границ	Координаты, м		Метод определения координат характерной точки	Средняя квадратическая погрешность положения характерной точки (Мт), м	Описание обозначения точки на местности (при наличии)
	X	Y			
198	417988,48	1260257,51	Аналитический метод	0,5	Закрепление отсутствует
199	417988,84	1260257,54	Картометрический метод	5	Закрепление отсутствует
200	417989,75	1260264,84	Картометрический метод	5	Закрепление отсутствует
201	417987,10	1260264,89	Картометрический метод	5	Закрепление отсутствует
202	417978,32	1260265,34	Картометрический метод	5	Закрепление отсутствует
203	417960,91	1260267,58	Картометрический метод	5	Закрепление отсутствует
204	417953,29	1260270,13	Картометрический метод	5	Закрепление отсутствует
205	417947,83	1260273,64	Картометрический метод	5	Закрепление отсутствует
206	417942,42	1260275,23	Картометрический метод	5	Закрепление отсутствует
207	417932,02	1260275,82	Картометрический метод	5	Закрепление отсутствует
208	417921,31	1260276,89	Картометрический метод	5	Закрепление отсутствует
209	417914,51	1260281,08	Картометрический метод	5	Закрепление отсутствует
210	417907,70	1260287,54	Картометрический метод	5	Закрепление отсутствует
211	417902,90	1260289,21	Картометрический метод	5	Закрепление отсутствует
212	417896,64	1260290,19	Картометрический метод	5	Закрепление отсутствует
213	417889,34	1260291,22	Картометрический метод	5	Закрепление отсутствует
214	417886,44	1260291,63	Картометрический метод	5	Закрепление отсутствует
215	417880,59	1260294,44	Картометрический метод	5	Закрепление отсутствует
216	417864,17	1260305,64	Картометрический метод	5	Закрепление отсутствует
217	417852,50	1260312,23	Картометрический метод	5	Закрепление отсутствует
218	417839,85	1260315,39	Картометрический метод	5	Закрепление отсутствует
219	417833,92	1260318,18	Картометрический метод	5	Закрепление отсутствует
220	417824,57	1260324,05	Картометрический метод	5	Закрепление отсутствует
221	417805,63	1260333,54	Картометрический метод	5	Закрепление отсутствует
222	417785,69	1260348,52	Картометрический метод	5	Закрепление отсутствует
223	417780,09	1260352,19	Картометрический метод	5	Закрепление отсутствует
224	417772,19	1260357,34	Картометрический метод	5	Закрепление отсутствует
225	417762,57	1260362,65	Картометрический метод	5	Закрепление отсутствует
226	417755,24	1260363,74	Картометрический метод	5	Закрепление отсутствует
227	417741,39	1260367,61	Картометрический метод	5	Закрепление отсутствует
228	417727,82	1260373,47	Картометрический метод	5	Закрепление отсутствует
229	417708,47	1260377,66	Картометрический метод	5	Закрепление отсутствует
230	417698,07	1260380,57	Картометрический метод	5	Закрепление отсутствует
231	417683,78	1260383,68	Картометрический метод	5	Закрепление отсутствует
232	417676,93	1260378,40	Картометрический метод	5	Закрепление отсутствует
233	417669,40	1260374,84	Картометрический метод	5	Закрепление отсутствует
234	417648,03	1260358,24	Картометрический метод	5	Закрепление отсутствует
235	417626,37	1260345,24	Картометрический метод	5	Закрепление отсутствует
236	417628,35	1260314,52	Картометрический метод	5	Закрепление отсутствует
237	417607,97	1260247,01	Картометрический метод	5	Закрепление отсутствует
238	417607,53	1260242,85	Картометрический метод	5	Закрепление отсутствует
239	417586,00	1260240,67	Картометрический метод	5	Закрепление отсутствует
240	417588,96	1260211,56	Картометрический метод	5	Закрепление отсутствует
241	417609,89	1260213,69	Картометрический метод	5	Закрепление отсутствует
242	417607,58	1260196,06	Картометрический метод	5	Закрепление отсутствует
243	417599,01	1260197,34	Картометрический метод	5	Закрепление отсутствует
244	417590,56	1260146,49	Картометрический метод	5	Закрепление отсутствует
245	417586,74	1260108,03	Картометрический метод	5	Закрепление отсутствует
246	417633,56	1259986,51	Картометрический метод	5	Закрепление отсутствует
247	417680,44	1260008,25	Аналитический метод	0,5	Закрепление отсутствует
248	417680,90	1260007,24	Аналитический метод	0,5	Закрепление отсутствует
249	417707,53	1260019,15	Аналитический метод	0,5	Закрепление отсутствует
250	417730,03	1260029,49	Аналитический метод	0,5	Закрепление отсутствует
251	417832,61	1260077,56	Аналитический метод	0,5	Закрепление отсутствует
252	417832,16	1260078,53	Аналитический метод	0,5	Закрепление отсутствует
253	417877,21	1260099,92	Аналитический метод	0,5	Закрепление отсутствует
254	417877,98	1260098,14	Аналитический метод	0,5	Закрепление отсутствует

Сведения о местоположении границ объекта					
1. Система координат МСК-47 зона 1					
2. Сведения о характерных точках границ объекта					
Обозначение характерных точек границ	Координаты, м		Метод определения координат характерной точки	Средняя квадратическая погрешность положения характерной точки (Mt), м	Описание обозначения точки на местности (при наличии)
	X	Y			
255	417885,68	1260101,74	Картометрический метод	5	Закрепление отсутствует
256	417888,89	1260099,35	Аналитический метод	0,5	Закрепление отсутствует
257	417899,89	1260107,43	Аналитический метод	0,5	Закрепление отсутствует
258	417900,38	1260108,48	Картометрический метод	5	Закрепление отсутствует
259	417941,26	1260126,86	Аналитический метод	0,5	Закрепление отсутствует
260	417942,65	1260128,15	Аналитический метод	0,5	Закрепление отсутствует
191	417945,34	1260132,65	Аналитический метод	0,5	Закрепление отсутствует
261	418621,92	1260053,86	Картометрический метод	5	Закрепление отсутствует
262	418631,04	1260074,73	Картометрический метод	5	Закрепление отсутствует
263	418638,50	1260091,77	Картометрический метод	5	Закрепление отсутствует
264	418517,68	1260144,33	Картометрический метод	5	Закрепление отсутствует
265	418509,40	1260167,42	Картометрический метод	5	Закрепление отсутствует
266	418477,48	1260183,77	Картометрический метод	5	Закрепление отсутствует
267	418474,16	1260185,08	Картометрический метод	5	Закрепление отсутствует
268	418499,21	1260249,39	Картометрический метод	5	Закрепление отсутствует
269	418451,48	1260269,71	Картометрический метод	5	Закрепление отсутствует
270	418432,03	1260277,73	Картометрический метод	5	Закрепление отсутствует
271	418401,94	1260290,06	Картометрический метод	5	Закрепление отсутствует
272	418356,53	1260308,72	Картометрический метод	5	Закрепление отсутствует
273	418351,85	1260298,22	Аналитический метод	0,1	Закрепление отсутствует
274	418346,33	1260285,82	Аналитический метод	0,1	Закрепление отсутствует
275	418343,47	1260286,58	Картометрический метод	5	Закрепление отсутствует
276	418333,83	1260264,99	Картометрический метод	5	Закрепление отсутствует
277	418329,91	1260256,69	Аналитический метод	0,1	Закрепление отсутствует
278	418319,12	1260260,62	Аналитический метод	0,1	Закрепление отсутствует
279	418311,59	1260263,37	Картометрический метод	5	Закрепление отсутствует
280	418323,29	1260288,62	Картометрический метод	5	Закрепление отсутствует
281	418301,48	1260298,28	Картометрический метод	5	Закрепление отсутствует
282	418306,74	1260310,13	Картометрический метод	5	Закрепление отсутствует
283	418313,90	1260326,29	Картометрический метод	5	Закрепление отсутствует
284	418280,51	1260338,72	Картометрический метод	5	Закрепление отсутствует
285	418268,72	1260343,11	Картометрический метод	5	Закрепление отсутствует
286	418267,89	1260343,56	Аналитический метод	0,1	Закрепление отсутствует
287	418267,83	1260343,44	Картометрический метод	5	Закрепление отсутствует
288	418246,58	1260351,36	Картометрический метод	5	Закрепление отсутствует
289	418185,28	1260374,20	Аналитический метод	15	Закрепление отсутствует
290	418167,24	1260380,66	Картометрический метод	5	Закрепление отсутствует
291	418165,55	1260374,16	Картометрический метод	5	Закрепление отсутствует
292	418158,10	1260377,09	Аналитический метод	0,2	Закрепление отсутствует
293	418158,37	1260377,65	Аналитический метод	0,2	Закрепление отсутствует
294	418156,60	1260378,65	Аналитический метод	0,2	Закрепление отсутствует
295	418156,23	1260377,90	Аналитический метод	0,2	Закрепление отсутствует
296	418142,64	1260382,95	Аналитический метод	0,2	Закрепление отсутствует
297	418141,02	1260378,54	Картометрический метод	5	Закрепление отсутствует
298	418131,54	1260382,03	Картометрический метод	5	Закрепление отсутствует
299	418129,98	1260377,41	Картометрический метод	5	Закрепление отсутствует
300	418122,39	1260361,65	Картометрический метод	5	Закрепление отсутствует
301	418111,96	1260366,01	Картометрический метод	5	Закрепление отсутствует
302	418097,04	1260371,69	Картометрический метод	5	Закрепление отсутствует
303	418097,73	1260392,92	Картометрический метод	5	Закрепление отсутствует
304	418098,08	1260394,34	Картометрический метод	5	Закрепление отсутствует
305	418088,70	1260397,78	Картометрический метод	5	Закрепление отсутствует
306	418082,62	1260386,60	Картометрический метод	5	Закрепление отсутствует
307	418080,98	1260387,56	Картометрический метод	5	Закрепление отсутствует
308	418066,71	1260360,37	Картометрический метод	5	Закрепление отсутствует
309	418061,42	1260348,95	Аналитический метод	0,5	Закрепление отсутствует

Сведения о местоположении границ объекта					
1. Система координат МСК-47 зона 1					
2. Сведения о характерных точках границ объекта					
Обозначение характерных точек границ	Координаты, м		Метод определения координат характерной точки	Средняя квадратическая погрешность положения характерной точки (Mt), м	Описание обозначения точки на местности (при наличии)
	X	Y			
310	418051,58	1260331,49	Аналитический метод	0,5	Закрепление отсутствует
311	418041,04	1260312,26	Аналитический метод	0,5	Закрепление отсутствует
312	418041,08	1260304,52	Аналитический метод	0,5	Закрепление отсутствует
313	418038,52	1260298,24	Аналитический метод	0,5	Закрепление отсутствует
314	418035,68	1260293,03	Картометрический метод	5	Закрепление отсутствует
315	418040,92	1260293,22	Картометрический метод	5	Закрепление отсутствует
316	418058,58	1260293,67	Картометрический метод	5	Закрепление отсутствует
317	418073,56	1260285,16	Картометрический метод	5	Закрепление отсутствует
318	418074,44	1260285,04	Картометрический метод	5	Закрепление отсутствует
319	418096,05	1260277,51	Картометрический метод	5	Закрепление отсутствует
320	418111,32	1260270,26	Картометрический метод	5	Закрепление отсутствует
321	418117,53	1260268,60	Картометрический метод	5	Закрепление отсутствует
322	418122,45	1260267,59	Картометрический метод	5	Закрепление отсутствует
323	418131,93	1260266,42	Картометрический метод	5	Закрепление отсутствует
324	418146,96	1260261,13	Картометрический метод	5	Закрепление отсутствует
325	418162,43	1260256,42	Картометрический метод	5	Закрепление отсутствует
326	418162,89	1260256,22	Картометрический метод	5	Закрепление отсутствует
327	418171,05	1260252,59	Картометрический метод	5	Закрепление отсутствует
328	418187,49	1260244,09	Картометрический метод	5	Закрепление отсутствует
329	418194,40	1260241,08	Картометрический метод	5	Закрепление отсутствует
330	418201,17	1260239,98	Картометрический метод	5	Закрепление отсутствует
331	418221,79	1260234,17	Картометрический метод	5	Закрепление отсутствует
332	418240,45	1260225,52	Картометрический метод	5	Закрепление отсутствует
333	418252,69	1260217,10	Картометрический метод	5	Закрепление отсутствует
334	418261,42	1260209,56	Картометрический метод	5	Закрепление отсутствует
335	418266,81	1260206,48	Картометрический метод	5	Закрепление отсутствует
336	418286,28	1260201,79	Картометрический метод	5	Закрепление отсутствует
337	418302,11	1260195,95	Картометрический метод	5	Закрепление отсутствует
338	418319,08	1260188,13	Картометрический метод	5	Закрепление отсутствует
339	418352,20	1260167,72	Картометрический метод	5	Закрепление отсутствует
340	418359,73	1260164,50	Картометрический метод	5	Закрепление отсутствует
341	418375,28	1260159,20	Картометрический метод	5	Закрепление отсутствует
342	418435,89	1260132,06	Картометрический метод	5	Закрепление отсутствует
343	418448,91	1260123,94	Картометрический метод	5	Закрепление отсутствует
344	418463,34	1260117,25	Картометрический метод	5	Закрепление отсутствует
345	418490,80	1260099,62	Картометрический метод	5	Закрепление отсутствует
346	418518,21	1260091,30	Картометрический метод	5	Закрепление отсутствует
347	418562,89	1260069,54	Картометрический метод	5	Закрепление отсутствует
348	418599,62	1260058,45	Картометрический метод	5	Закрепление отсутствует
261	418621,92	1260053,86	Картометрический метод	5	Закрепление отсутствует
3. Сведения о характерных точках части (частей) границы объекта					
Обозначение характерных точек части границы	Координаты, м		Метод определения координат характерной точки	Средняя квадратическая погрешность положения характерной точки (Mt), м	Описание обозначения точки на местности (при наличии)
	X	Y			
1	2	3	4	5	6
-	-	-	-	-	-

План границ объекта

Обзорная схема границ объекта



Масштаб 1:20000

Используемые условные знаки и обозначения:

	- характерная точка границы объекта
	- уточняемая (изменяемая) часть границы объекта
	- существующая часть границы объекта, сведения о которой содержатся в Едином государственном реестре недвижимости
	- граница кадастрового квартала
	- граница муниципального образования
	- существующие границы земельного участка, имеющиеся в Едином государственном реестре недвижимости, сведения о которых достаточны для определения их местоположения
	- обозначение земельного участка, сведения о котором содержатся в Едином государственном реестре недвижимости
	- номер кадастрового квартала
	- область и номер выносного листа

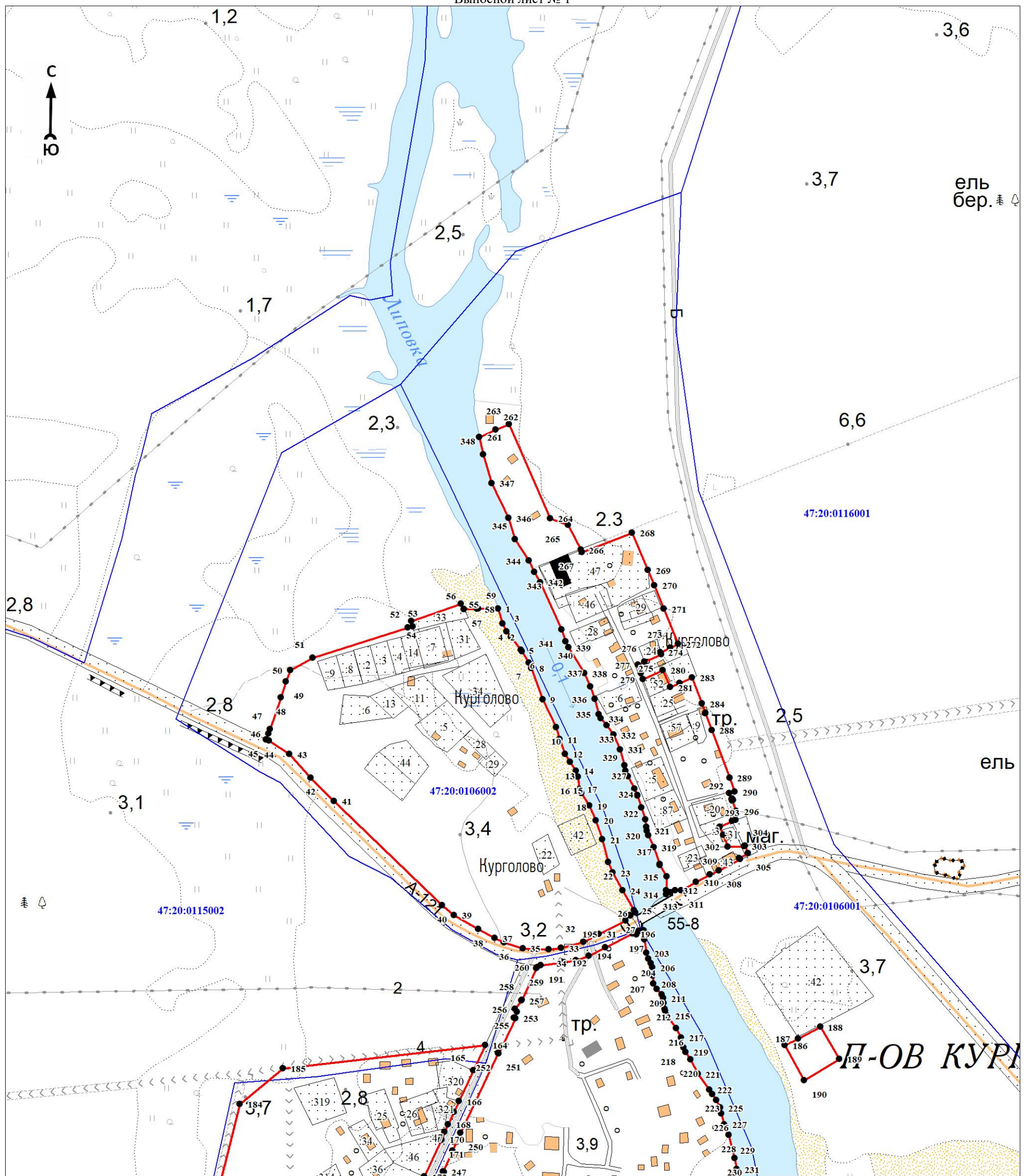
Подпись _____

Дата « ____ » _____ 20 г.

Место для оттиска печати (при наличии) лица, составившего описание местоположения границ объекта

План границ объекта

Выносной лист № 1



Масштаб 1:5000

Используемые условные знаки и обозначения:

Условные обозначения представлены на обзорной схеме

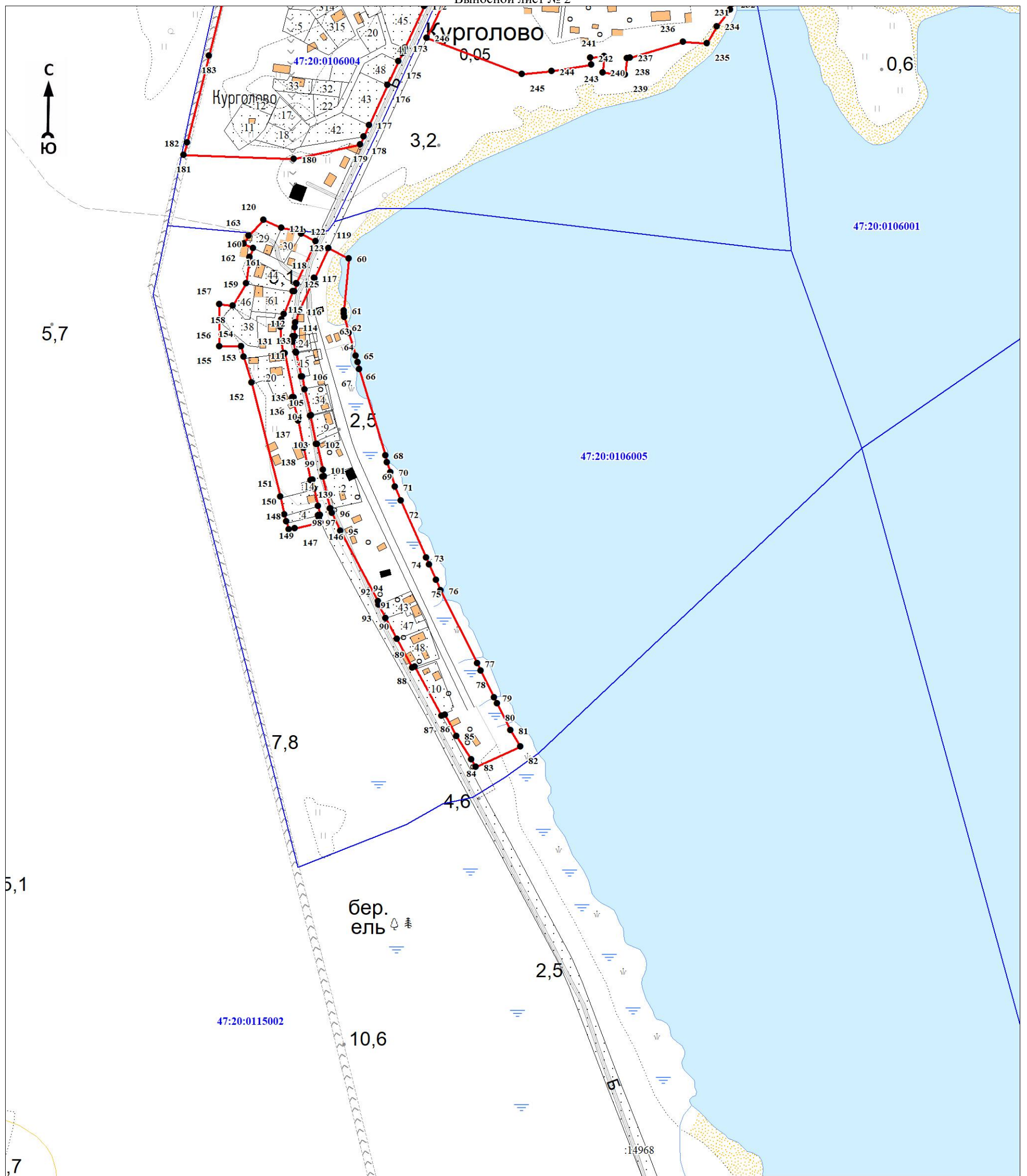
Подпись _____

Дата «___» _____ 20 г.

Место для оттиска печати (при наличии) лица, составившего описание местоположения границ объекта

План границ объекта

Выносной лист № 2



Масштаб 1:5000

Используемые условные знаки и обозначения:

Условные обозначения представлены на обзорной схеме

Подпись _____

Дата «___» _____ 20 г.

Место для оттиска печати (при наличии) лица, составившего описание местоположения границ объекта

ОПИСАНИЕ МЕСТОПОЛОЖЕНИЯ ГРАНИЦ

Граница населённого пункта – деревня Липово муниципального образования «Усть-Лужское сельское поселение»

Кингисеппского муниципального района Ленинградской области

(наименование объекта, местоположение границ которого описано (далее - объект))

Раздел 1

Сведения об объекте		
№ п/п	Характеристики объекта	Описание характеристик
1	2	3
1	Местоположение объекта	Ленинградская область, Кингисеппский муниципальный район, Усть-Лужское сельское поселение, деревня Липово
2	Площадь объекта ± величина погрешности определения площади ($P \pm \Delta P$), м ²	997159 ± 17475
3	Иные характеристики объекта	-

Раздел 2

Сведения о местоположении границ объекта					
1. Система координат МСК-47 зона 1					
2. Сведения о характерных точках границ объекта					
Обозначение характерных точек границ	Координаты, м		Метод определения координат характерной точки	Средняя квадратическая погрешность положения характерной точки (Mt), м	Описание обозначения точки на местности (при наличии)
	X	Y			
1	2	3	4	5	6
1	417051,93	1262852,19	Картометрический метод	5	Закрепление отсутствует
2	417058,89	1262868,79	Картометрический метод	5	Закрепление отсутствует
3	417069,19	1262894,36	Картометрический метод	5	Закрепление отсутствует
4	417075,69	1262904,70	Картометрический метод	5	Закрепление отсутствует
5	417077,13	1262907,10	Картометрический метод	5	Закрепление отсутствует
6	417083,60	1262921,58	Аналитический метод	0,1	Закрепление отсутствует
7	417100,76	1262912,89	Аналитический метод	0,1	Закрепление отсутствует
8	417115,49	1262952,00	Аналитический метод	0,1	Закрепление отсутствует
9	417136,17	1262939,66	Аналитический метод	0,1	Закрепление отсутствует
10	417153,65	1262965,18	Аналитический метод	0,1	Закрепление отсутствует
11	417119,25	1262986,47	Картометрический метод	5	Закрепление отсутствует
12	417090,07	1263006,20	Картометрический метод	5	Закрепление отсутствует
13	417030,52	1263035,23	Картометрический метод	5	Закрепление отсутствует
14	417007,33	1263052,40	Картометрический метод	5	Закрепление отсутствует
15	416988,36	1263066,49	Картометрический метод	5	Закрепление отсутствует
16	416981,32	1263071,73	Картометрический метод	5	Закрепление отсутствует
17	416981,36	1263071,77	Картометрический метод	5	Закрепление отсутствует
18	416978,51	1263071,93	Картометрический метод	5	Закрепление отсутствует
19	416983,64	1263079,22	Аналитический метод	0,1	Закрепление отсутствует
20	416962,14	1263094,44	Аналитический метод	0,1	Закрепление отсутствует
21	416956,00	1263084,79	Картометрический метод	5	Закрепление отсутствует
22	416955,02	1263087,37	Картометрический метод	5	Закрепление отсутствует
23	416956,87	1263101,02	Картометрический метод	5	Закрепление отсутствует
24	416951,82	1263103,88	Картометрический метод	5	Закрепление отсутствует
25	416933,25	1263124,69	Картометрический метод	5	Закрепление отсутствует
26	416919,16	1263118,28	Картометрический метод	5	Закрепление отсутствует
27	416909,63	1263115,10	Картометрический метод	5	Закрепление отсутствует
28	416899,31	1263117,49	Картометрический метод	5	Закрепление отсутствует
29	416892,17	1263130,18	Картометрический метод	5	Закрепление отсутствует
30	416887,71	1263142,36	Картометрический метод	5	Закрепление отсутствует
31	416888,88	1263146,74	Картометрический метод	5	Закрепление отсутствует
32	416863,96	1263151,92	Картометрический метод	5	Закрепление отсутствует
33	416859,74	1263149,74	Картометрический метод	5	Закрепление отсутствует
34	416847,15	1263149,32	Картометрический метод	5	Закрепление отсутствует
35	416827,20	1263152,74	Картометрический метод	5	Закрепление отсутствует
36	416806,10	1263166,07	Аналитический метод	0,1	Закрепление отсутствует
37	416759,05	1263197,20	Картометрический метод	5	Закрепление отсутствует
38	416746,50	1263200,87	Картометрический метод	5	Закрепление отсутствует

Сведения о местоположении границ объекта					
1. Система координат МСК-47 зона 1					
2. Сведения о характерных точках границ объекта					
Обозначение характерных точек границ	Координаты, м		Метод определения координат характерной точки	Средняя квадратическая погрешность положения характерной точки (M _t), м	Описание обозначения точки на местности (при наличии)
	X	Y			
39	416731,10	1263202,85	Картометрический метод	5	Закрепление отсутствует
40	416728,05	1263199,55	Картометрический метод	5	Закрепление отсутствует
41	416726,83	1263200,54	Картометрический метод	5	Закрепление отсутствует
42	416727,71	1263201,55	Картометрический метод	5	Закрепление отсутствует
43	416699,80	1263224,03	Картометрический метод	5	Закрепление отсутствует
44	416699,02	1263222,95	Картометрический метод	5	Закрепление отсутствует
45	416669,58	1263244,44	Аналитический метод	0,1	Закрепление отсутствует
46	416669,62	1263247,40	Картометрический метод	5	Закрепление отсутствует
47	416653,46	1263258,60	Картометрический метод	5	Закрепление отсутствует
48	416634,50	1263269,40	Аналитический метод	0,2	Закрепление отсутствует
49	416611,57	1263288,57	Аналитический метод	0,2	Закрепление отсутствует
50	416577,03	1263314,55	Аналитический метод	0,2	Закрепление отсутствует
51	416571,02	1263305,99	Картометрический метод	5	Закрепление отсутствует
52	416572,28	1263313,54	Картометрический метод	5	Закрепление отсутствует
53	416573,22	1263317,19	Картометрический метод	5	Закрепление отсутствует
54	416539,53	1263340,56	Картометрический метод	5	Закрепление отсутствует
55	416518,79	1263361,94	Картометрический метод	5	Закрепление отсутствует
56	416514,55	1263364,35	Картометрический метод	5	Закрепление отсутствует
57	416512,62	1263365,16	Картометрический метод	5	Закрепление отсутствует
58	416511,96	1263357,20	Картометрический метод	5	Закрепление отсутствует
59	416507,20	1263348,47	Картометрический метод	5	Закрепление отсутствует
60	416498,47	1263346,08	Картометрический метод	5	Закрепление отсутствует
61	416488,15	1263352,44	Картометрический метод	5	Закрепление отсутствует
62	416484,17	1263372,28	Картометрический метод	5	Закрепление отсутствует
63	416483,39	1263377,59	Картометрический метод	5	Закрепление отсутствует
64	416469,67	1263383,63	Картометрический метод	5	Закрепление отсутствует
65	416462,95	1263392,33	Картометрический метод	5	Закрепление отсутствует
66	416383,95	1263426,70	Картометрический метод	5	Закрепление отсутствует
67	416360,58	1263442,45	Картометрический метод	5	Закрепление отсутствует
68	416287,77	1263480,23	Картометрический метод	5	Закрепление отсутствует
69	416258,63	1263484,80	Картометрический метод	5	Закрепление отсутствует
70	416247,20	1263488,33	Картометрический метод	5	Закрепление отсутствует
71	416219,36	1263508,35	Картометрический метод	5	Закрепление отсутствует
72	416185,02	1263556,70	Картометрический метод	5	Закрепление отсутствует
73	416146,72	1263592,45	Картометрический метод	5	Закрепление отсутствует
74	416107,60	1263609,50	Картометрический метод	5	Закрепление отсутствует
75	416095,10	1263610,55	Картометрический метод	5	Закрепление отсутствует
76	416084,05	1263601,55	Картометрический метод	5	Закрепление отсутствует
77	416075,93	1263624,70	Картометрический метод	5	Закрепление отсутствует
78	416075,93	1263640,92	Картометрический метод	5	Закрепление отсутствует
79	416094,67	1263698,43	Картометрический метод	5	Закрепление отсутствует
80	416119,65	1263680,92	Картометрический метод	5	Закрепление отсутствует
81	416179,65	1263633,45	Картометрический метод	5	Закрепление отсутствует
82	416199,65	1263624,70	Картометрический метод	5	Закрепление отсутствует
83	416215,90	1263634,70	Картометрический метод	5	Закрепление отсутствует
84	416217,15	1263642,18	Картометрический метод	5	Закрепление отсутствует
85	416208,40	1263654,67	Картометрический метод	5	Закрепление отсутствует
86	416195,90	1263673,42	Картометрический метод	5	Закрепление отсутствует
87	416203,40	1263677,18	Картометрический метод	5	Закрепление отсутствует
88	416232,15	1263677,18	Картометрический метод	5	Закрепление отсутствует
89	416237,15	1263690,93	Картометрический метод	5	Закрепление отсутствует
90	416237,15	1263699,67	Картометрический метод	5	Закрепление отсутствует
91	416209,65	1263718,42	Картометрический метод	5	Закрепление отсутствует
92	416072,18	1263759,65	Картометрический метод	5	Закрепление отсутствует
93	416030,93	1263783,40	Картометрический метод	5	Закрепление отсутствует
94	415992,20	1263827,15	Картометрический метод	5	Закрепление отсутствует
95	415978,45	1263848,40	Картометрический метод	5	Закрепление отсутствует
96	415958,45	1263854,65	Картометрический метод	5	Закрепление отсутствует
97	415930,95	1263842,15	Картометрический метод	5	Закрепление отсутствует

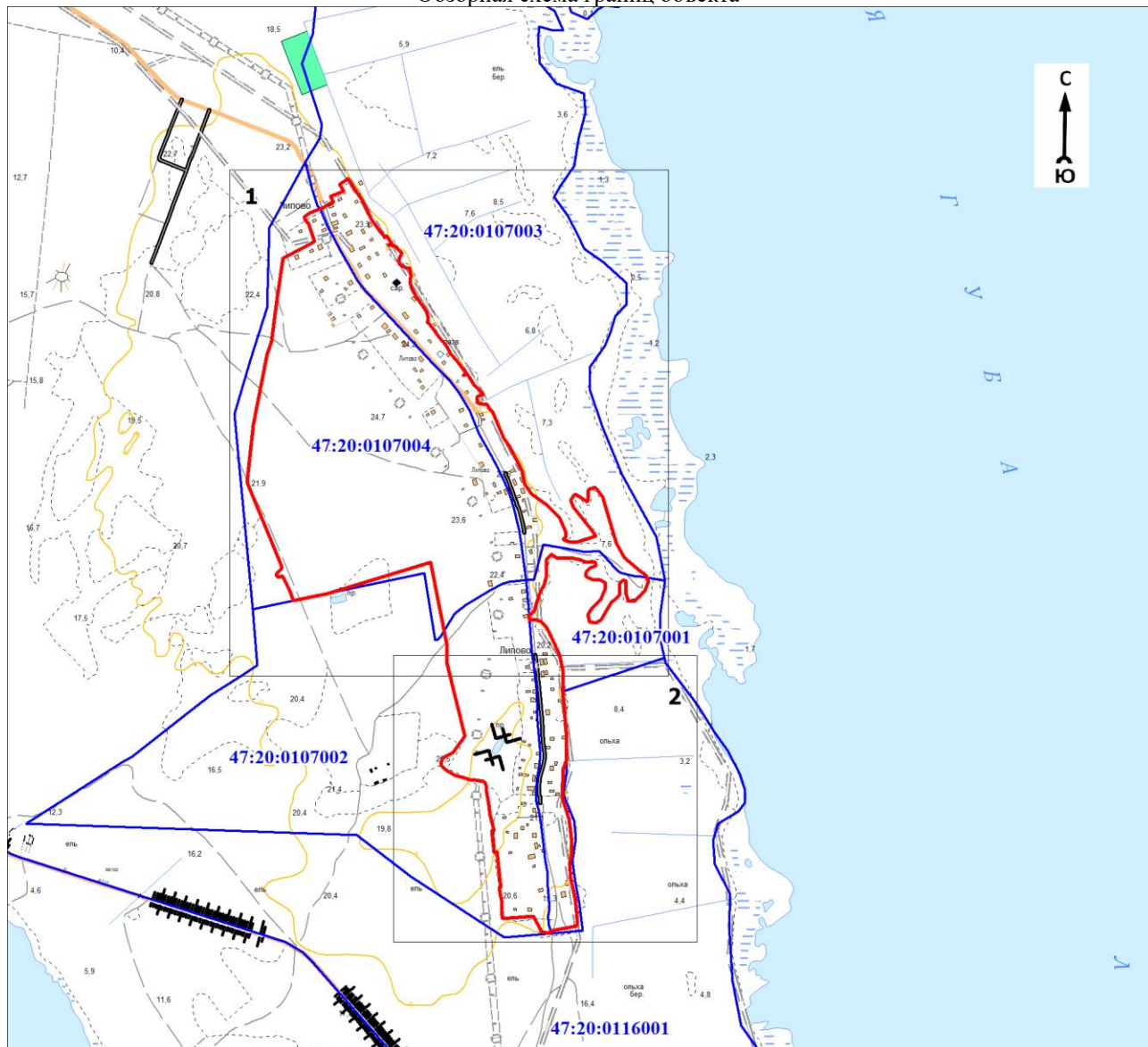
Сведения о местоположении границ объекта					
1. Система координат МСК-47 зона 1					
2. Сведения о характерных точках границ объекта					
Обозначение характерных точек границ	Координаты, м		Метод определения координат характерной точки	Средняя квадратическая погрешность положения характерной точки (M _t), м	Описание обозначения точки на местности (при наличии)
	X	Y			
98	415902,20	1263812,15	Картометрический метод	5	Закрепление отсутствует
99	415900,95	1263794,65	Картометрический метод	5	Закрепление отсутствует
100	415920,95	1263788,40	Картометрический метод	5	Закрепление отсутствует
101	415960,95	1263788,40	Картометрический метод	5	Закрепление отсутствует
102	415963,45	1263779,65	Картометрический метод	5	Закрепление отсутствует
103	415954,70	1263770,90	Картометрический метод	5	Закрепление отсутствует
104	415939,70	1263770,90	Картометрический метод	5	Закрепление отсутствует
105	415920,95	1263769,65	Картометрический метод	5	Закрепление отсутствует
106	415907,20	1263755,90	Картометрический метод	5	Закрепление отсутствует
107	415898,45	1263744,65	Картометрический метод	5	Закрепление отсутствует
108	415877,20	1263733,40	Картометрический метод	5	Закрепление отсутствует
109	415844,73	1263714,68	Картометрический метод	5	Закрепление отсутствует
110	415837,23	1263698,43	Картометрический метод	5	Закрепление отсутствует
111	415839,73	1263680,92	Картометрический метод	5	Закрепление отсутствует
112	415860,95	1263675,92	Картометрический метод	5	Закрепление отсутствует
113	415877,20	1263684,68	Картометрический метод	5	Закрепление отсутствует
114	415904,70	1263712,18	Картометрический метод	5	Закрепление отсутствует
115	415940,95	1263728,40	Картометрический метод	5	Закрепление отсутствует
116	415955,95	1263728,40	Картометрический метод	5	Закрепление отсутствует
117	415963,45	1263712,18	Картометрический метод	5	Закрепление отсутствует
118	415963,45	1263692,17	Картометрический метод	5	Закрепление отсутствует
119	415973,45	1263670,92	Картометрический метод	5	Закрепление отсутствует
120	415987,20	1263669,68	Картометрический метод	5	Закрепление отсутствует
121	415999,70	1263682,18	Картометрический метод	5	Закрепление отсутствует
122	416007,17	1263699,67	Картометрический метод	5	Закрепление отсутствует
123	416015,92	1263697,17	Картометрический метод	5	Закрепление отсутствует
124	416018,43	1263689,67	Картометрический метод	5	Закрепление отсутствует
125	416015,92	1263669,68	Картометрический метод	5	Закрепление отсутствует
126	416023,43	1263654,67	Картометрический метод	5	Закрепление отсутствует
127	416028,43	1263633,42	Картометрический метод	5	Закрепление отсутствует
128	416028,43	1263600,95	Картометрический метод	5	Закрепление отсутствует
129	416030,93	1263582,20	Картометрический метод	5	Закрепление отсутствует
130	416033,63	1263576,60	Картометрический метод	5	Закрепление отсутствует
131	416041,05	1263566,63	Картометрический метод	5	Закрепление отсутствует
132	416025,53	1263554,00	Картометрический метод	5	Закрепление отсутствует
133	415976,93	1263552,75	Картометрический метод	5	Закрепление отсутствует
134	415953,07	1263545,80	Картометрический метод	5	Закрепление отсутствует
135	415918,45	1263529,78	Картометрический метод	5	Закрепление отсутствует
136	415914,66	1263529,87	Картометрический метод	5	Закрепление отсутствует
137	415872,19	1263516,74	Картометрический метод	5	Закрепление отсутствует
138	415861,88	1263507,22	Картометрический метод	5	Закрепление отсутствует
139	415861,88	1263503,25	Картометрический метод	5	Закрепление отсутствует
140	415845,21	1263502,46	Картометрический метод	5	Закрепление отсутствует
141	415845,21	1263522,30	Картометрический метод	5	Закрепление отсутствует
142	415839,66	1263537,38	Картометрический метод	5	Закрепление отсутствует
143	415824,98	1263550,86	Картометрический метод	5	Закрепление отсутствует
144	415819,49	1263555,50	Картометрический метод	5	Закрепление отсутствует
145	415751,85	1263586,43	Картометрический метод	5	Закрепление отсутствует
146	415738,14	1263592,70	Картометрический метод	5	Закрепление отсутствует
147	415690,06	1263601,61	Картометрический метод	5	Закрепление отсутствует
148	415645,01	1263600,10	Картометрический метод	5	Закрепление отсутствует
149	415634,55	1263601,35	Картометрический метод	5	Закрепление отсутствует
150	415598,20	1263603,53	Картометрический метод	5	Закрепление отсутствует
151	415491,82	1263612,27	Картометрический метод	5	Закрепление отсутствует
152	415432,98	1263612,40	Картометрический метод	5	Закрепление отсутствует
153	415405,47	1263603,12	Картометрический метод	5	Закрепление отсутствует
154	415320,66	1263599,47	Картометрический метод	5	Закрепление отсутствует
155	415255,36	1263619,27	Картометрический метод	5	Закрепление отсутствует
156	415217,36	1263624,06	Картометрический метод	5	Закрепление отсутствует

Сведения о местоположении границ объекта					
1. Система координат МСК-47 зона 1					
2. Сведения о характерных точках границ объекта					
Обозначение характерных точек границ	Координаты, м		Метод определения координат характерной точки	Средняя квадратическая погрешность положения характерной точки (M _t), м	Описание обозначения точки на местности (при наличии)
	X	Y			
157	415184,62	1263628,13	Картометрический метод	5	Закрепление отсутствует
158	415156,10	1263627,13	Картометрический метод	5	Закрепление отсутствует
159	415124,60	1263620,75	Картометрический метод	5	Закрепление отсутствует
160	415079,70	1263624,31	Картометрический метод	5	Закрепление отсутствует
161	415021,54	1263638,42	Картометрический метод	5	Закрепление отсутствует
162	414944,39	1263644,31	Картометрический метод	5	Закрепление отсутствует
163	414939,67	1263640,78	Картометрический метод	5	Закрепление отсутствует
164	414924,21	1263562,78	Картометрический метод	5	Закрепление отсутствует
165	414917,83	1263562,28	Картометрический метод	5	Закрепление отсутствует
166	414921,86	1263538,75	Картометрический метод	5	Закрепление отсутствует
167	414967,58	1263514,20	Картометрический метод	5	Закрепление отсутствует
168	414961,70	1263422,76	Картометрический метод	5	Закрепление отсутствует
169	414970,61	1263421,25	Картометрический метод	5	Закрепление отсутствует
170	415007,34	1263421,16	Картометрический метод	5	Закрепление отсутствует
171	415032,11	1263416,88	Картометрический метод	5	Закрепление отсутствует
172	415055,15	1263412,56	Картометрический метод	5	Закрепление отсутствует
173	415055,33	1263416,94	Картометрический метод	5	Закрепление отсутствует
174	415080,03	1263414,19	Картометрический метод	5	Закрепление отсутствует
175	415129,45	1263409,60	Картометрический метод	5	Закрепление отсутствует
176	415159,55	1263406,08	Картометрический метод	5	Закрепление отсутствует
177	415157,94	1263398,18	Аналитический метод	0,3	Закрепление отсутствует
178	415188,08	1263394,82	Аналитический метод	0,1	Закрепление отсутствует
179	415188,41	1263393,53	Аналитический метод	0,1	Закрепление отсутствует
180	415221,66	1263390,27	Аналитический метод	0,1	Закрепление отсутствует
181	415222,84	1263397,47	Картометрический метод	5	Закрепление отсутствует
182	415268,61	1263385,32	Аналитический метод	0,1	Закрепление отсутствует
183	415296,64	1263382,00	Аналитический метод	0,1	Закрепление отсутствует
184	415297,93	1263381,63	Картометрический метод	5	Закрепление отсутствует
185	415335,82	1263376,13	Картометрический метод	5	Закрепление отсутствует
186	415355,49	1263373,36	Картометрический метод	5	Закрепление отсутствует
187	415364,93	1263370,70	Картометрический метод	5	Закрепление отсутствует
188	415368,05	1263364,73	Аналитический метод	0,2	Закрепление отсутствует
189	415371,69	1263343,42	Картометрический метод	5	Закрепление отсутствует
190	415371,61	1263330,39	Картометрический метод	5	Закрепление отсутствует
191	415379,00	1263304,59	Картометрический метод	5	Закрепление отсутствует
192	415385,72	1263284,50	Картометрический метод	5	Закрепление отсутствует
193	415396,73	1263261,55	Картометрический метод	5	Закрепление отсутствует
194	415407,99	1263246,76	Картометрический метод	5	Закрепление отсутствует
195	415416,49	1263239,12	Картометрический метод	5	Закрепление отсутствует
196	415432,53	1263243,83	Картометрический метод	5	Закрепление отсутствует
197	415440,42	1263251,93	Картометрический метод	5	Закрепление отсутствует
198	415452,42	1263275,14	Аналитический метод	0,1	Закрепление отсутствует
199	415502,38	1263311,65	Картометрический метод	5	Закрепление отсутствует
200	415715,72	1263258,92	Аналитический метод	0,2	Закрепление отсутствует
201	415743,84	1263258,78	Аналитический метод	0,2	Закрепление отсутствует
202	415768,46	1263258,54	Картометрический метод	5	Закрепление отсутствует
203	416017,09	1263208,69	Картометрический метод	5	Закрепление отсутствует
204	415923,58	1262903,39	Картометрический метод	5	Закрепление отсутствует
205	415902,43	1262802,83	Картометрический метод	5	Закрепление отсутствует
206	415934,53	1262790,79	Картометрический метод	5	Закрепление отсутствует
207	415975,30	1262770,87	Картометрический метод	5	Закрепление отсутствует
208	415973,05	1262761,89	Картометрический метод	5	Закрепление отсутствует
209	415974,91	1262755,35	Картометрический метод	5	Закрепление отсутствует
210	415979,90	1262752,59	Картометрический метод	5	Закрепление отсутствует
211	415986,14	1262755,40	Картометрический метод	5	Закрепление отсутствует
212	415995,21	1262765,63	Картометрический метод	5	Закрепление отсутствует
213	416000,79	1262768,63	Картометрический метод	5	Закрепление отсутствует
214	416002,37	1262768,61	Картометрический метод	5	Закрепление отсутствует
215	416253,30	1262665,35	Картометрический метод	5	Закрепление отсутствует

Сведения о местоположении границ объекта					
1. Система координат МСК-47 зона 1					
2. Сведения о характерных точках границ объекта					
Обозначение характерных точек границ	Координаты, м		Метод определения координат характерной точки	Средняя квадратическая погрешность положения характерной точки (Mt), м	Описание обозначения точки на местности (при наличии)
	X	Y			
216	416423,04	1262684,90	Картометрический метод	5	Закрепление отсутствует
217	416631,25	1262725,34	Картометрический метод	5	Закрепление отсутствует
218	416671,90	1262737,90	Картометрический метод	5	Закрепление отсутствует
219	416789,98	1262753,65	Картометрический метод	5	Закрепление отсутствует
220	416917,83	1262771,75	Картометрический метод	5	Закрепление отсутствует
221	416950,63	1262835,73	Аналитический метод	0,1	Закрепление отсутствует
222	416967,37	1262866,18	Аналитический метод	0,1	Закрепление отсутствует
223	416992,42	1262857,73	Картометрический метод	5	Закрепление отсутствует
224	417022,91	1262847,05	Картометрический метод	5	Закрепление отсутствует
225	417023,30	1262842,83	Картометрический метод	5	Закрепление отсутствует
226	417035,08	1262836,26	Картометрический метод	5	Закрепление отсутствует
227	417039,72	1262834,59	Картометрический метод	5	Закрепление отсутствует
1	417051,93	1262852,19	Картометрический метод	5	Закрепление отсутствует
3. Сведения о характерных точках части (частей) границы объекта					
Обозначение характерных точек части границы	Координаты, м		Метод определения координат характерной точки	Средняя квадратическая погрешность положения характерной точки (Mt), м	Описание обозначения точки на местности (при наличии)
	X	Y			
1	2	3	4	5	6
-	-	-	-	-	-

План границ объекта

Обзорная схема границ объекта



Масштаб 1:20000

Используемые условные знаки и обозначения:

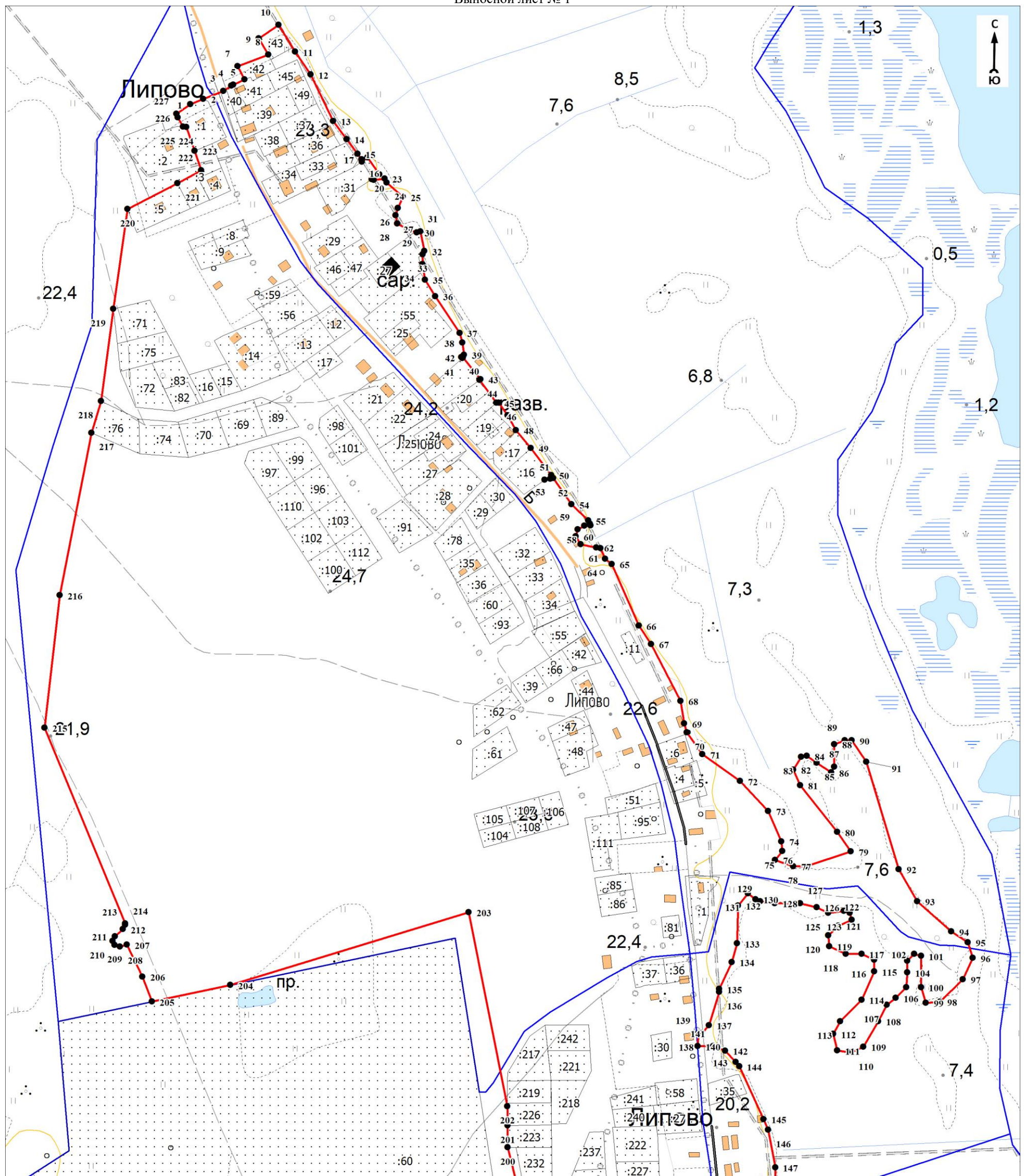
	- характерная точка границы объекта
	- уточняемая (изменяемая) часть границы объекта
	- существующая часть границы объекта, сведения о которой содержатся в Едином государственном реестре недвижимости
	- граница кадастрового квартала
	- граница муниципального образования
	- существующие границы земельного участка, имеющиеся в Едином государственном реестре недвижимости, сведения о которых достаточны для определения их местоположения
	- обозначение земельного участка, сведения о котором содержатся в Едином государственном реестре недвижимости
	- номер кадастрового квартала
	- область и номер выноса листа

Подпись _____

Дата « ____ » _____ 20 г.

Место для оттиска печати (при наличии) лица, составившего описание местоположения границ объекта

План границ объекта
Выносной лист № 1



Масштаб 1:5000

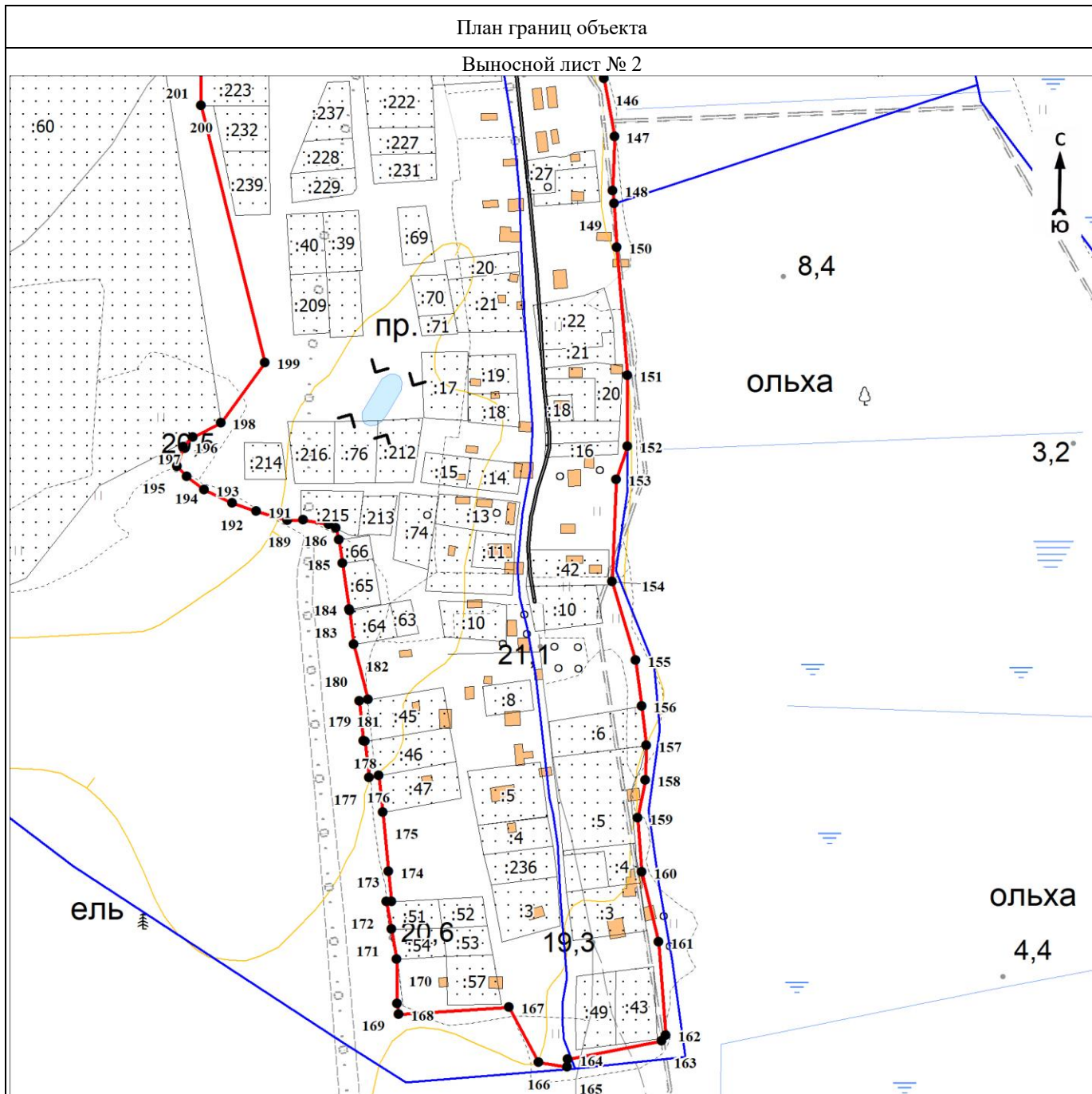
Используемые условные знаки и обозначения:

Условные обозначения представлены на листе 7

Подпись _____

Дата « ____ » _____ 20 г.

Место для оттиска печати (при наличии) лица, составившего описание местоположения границ объекта



Используемые условные знаки и обозначения:

Условные обозначения представлены на листе 7

Подпись _____

Дата « ____ » _____ 20 г.

Место для оттиска печати (при наличии) лица, составившего описание местоположения границ объекта

ОПИСАНИЕ МЕСТОПОЛОЖЕНИЯ ГРАНИЦ

Граница населённого пункта – деревня Лужицы муниципального образования «Усть-Лужское сельское поселение»
Кингисеппского муниципального района Ленинградской области (изменение местоположения)

(наименование объекта, местоположение границ которого описано (далее - объект))

Раздел 1

Сведения об объекте		
№ п/п	Характеристики объекта	Описание характеристик
1	2	3
1	Местоположение объекта	Ленинградская область, Кингисеппский муниципальный район, Усть-Лужское сельское поселение, деревня Лужицы
2	Площадь объекта ± величина погрешности определения площади ($P \pm \Delta P$), м ²	803988 ± 15691
3	Иные характеристики объекта	-

Раздел 2

Сведения о местоположении границ объекта					
1. Система координат -					
2. Сведения о характерных точках границ объекта					
Обозначение характерных точек границ	Координаты, м		Метод определения координат характерной точки	Средняя квадратическая погрешность положения характерной точки (Mt), м	Описание обозначения точки на местности (при наличии)
	X	Y			
1	2	3	4	5	6
-	-	-	-	-	-
3. Сведения о характерных точках части (частей) границы объекта					
Обозначение характерных точек части границы	Координаты, м		Метод определения координат характерной точки	Средняя квадратическая погрешность положения характерной точки (Mt), м	Описание обозначения точки на местности (при наличии)
	X	Y			
1	2	3	4	5	6
-	-	-	-	-	-

Раздел 3

Сведения о местоположении измененных (уточненных) границ объекта							
1. Система координат МСК-47 зона 1							
2. Сведения о характерных точках границ объекта							
Обозначение характерных точек границ	Существующие координаты, м		Измененные (уточненные) координаты, м		Метод определения координат характерной точки	Средняя квадратическая погрешность положения характерной точки (Mt), м	Описание обозначения точки на местности (при наличии)
	X	Y	X	Y			
1	2	3	4	5	6	7	8
1	404761,03	1271669,07	404761,03	1271669,07	Картометрический метод	5	Закрепление отсутствует
2	404744,38	1271705,50	404744,38	1271705,50	Картометрический метод	5	Закрепление отсутствует
3	404722,02	1271713,55	404722,02	1271713,55	Картометрический метод	5	Закрепление отсутствует
4	404685,25	1271758,45	404685,25	1271758,45	Картометрический метод	5	Закрепление отсутствует
5	404647,85	1271861,87	404647,85	1271861,87	Картометрический метод	5	Закрепление отсутствует
6	404627,92	1271951,60	404627,92	1271951,60	Картометрический метод	5	Закрепление отсутствует
7	404607,98	1272055,02	404607,98	1272055,02	Картометрический метод	5	Закрепление отсутствует
8	404596,77	1272079,95	404596,77	1272079,95	Картометрический метод	5	Закрепление отсутствует
9	404568,80	1272093,92	404568,80	1272093,92	Картометрический метод	5	Закрепление отсутствует
10	404561,71	1272097,86	404561,71	1272097,86	Картометрический метод	5	Закрепление отсутствует
11	404543,20	1272149,73	404543,20	1272149,73	Картометрический метод	5	Закрепление отсутствует
12	404530,72	1272182,13	404530,72	1272182,13	Картометрический метод	5	Закрепление отсутствует
13	404520,75	1272210,78	404520,75	1272210,78	Картометрический метод	5	Закрепление отсутствует
14	404513,28	1272244,43	404513,28	1272244,43	Картометрический метод	5	Закрепление отсутствует
15	404502,07	1272296,75	404502,07	1272296,75	Картометрический метод	5	Закрепление отсутствует
16	404499,57	1272339,13	404499,57	1272339,13	Картометрический метод	5	Закрепление отсутствует

Сведения о местоположении измененных (уточненных) границ объекта							
1. Система координат МСК-47 зона 1							
2. Сведения о характерных точках границ объекта							
Обозначение характерных точек границ	Существующие координаты, м		Измененные (уточненные) координаты, м		Метод определения координат характерной точки	Средняя квадратическая погрешность положения характерной точки (Mt), м	Описание обозначения точки на местности (при наличии)
	X	Y	X	Y			
17	404502,07	1272362,80	404502,07	1272362,80	Картометрический метод	5	Закрепление отсутствует
18	404489,07	1272394,75	404489,07	1272394,75	Картометрический метод	5	Закрепление отсутствует
19	404485,67	1272406,62	404485,67	1272406,62	Картометрический метод	5	Закрепление отсутствует
20	404497,65	1272466,47	404497,65	1272466,47	Картометрический метод	5	Закрепление отсутствует
21	404494,30	1272497,00	404494,30	1272497,00	Картометрический метод	5	Закрепление отсутствует
22	404490,95	1272527,55	404490,95	1272527,55	Картометрический метод	5	Закрепление отсутствует
23	404487,95	1272542,25	404487,95	1272542,25	Картометрический метод	5	Закрепление отсутствует
24	404482,47	1272569,65	404482,47	1272569,65	Картометрический метод	5	Закрепление отсутствует
25	404474,68	1272596,13	404474,68	1272596,13	Картометрический метод	5	Закрепление отсутствует
26	404466,85	1272622,60	404466,85	1272622,60	Картометрический метод	5	Закрепление отсутствует
27	404457,20	1272664,27	404457,20	1272664,27	Картометрический метод	5	Закрепление отсутствует
28	404454,32	1272682,27	404454,32	1272682,27	Картометрический метод	5	Закрепление отсутствует
29	404453,45	1272713,35	404453,45	1272713,35	Картометрический метод	5	Закрепление отсутствует
30	404419,08	1272765,28	404419,08	1272765,28	Картометрический метод	5	Закрепление отсутствует
31	404404,75	1272803,40	404404,75	1272803,40	Картометрический метод	5	Закрепление отсутствует
32	404395,65	1272823,35	404395,65	1272823,35	Картометрический метод	5	Закрепление отсутствует
33	404382,73	1272835,95	404382,73	1272835,95	Картометрический метод	5	Закрепление отсутствует
34	404381,33	1272876,53	404381,33	1272876,53	Картометрический метод	5	Закрепление отсутствует
35	404377,65	1272897,52	404377,65	1272897,52	Картометрический метод	5	Закрепление отсутствует
36	404374,00	1272918,50	404374,00	1272918,50	Картометрический метод	5	Закрепление отсутствует
37	404379,58	1272937,75	404379,58	1272937,75	Картометрический метод	5	Закрепление отсутствует
38	404393,20	1272954,55	404393,20	1272954,55	Картометрический метод	5	Закрепление отсутствует
39	404394,35	1272955,09	404394,35	1272955,09	Картометрический метод	5	Закрепление отсутствует
40	404397,83	1272956,69	404397,83	1272956,69	Картометрический метод	5	Закрепление отсутствует
41	404412,08	1272963,30	404412,08	1272963,30	Картометрический метод	5	Закрепление отсутствует
42	404396,70	1273036,24	404396,70	1273036,24	Картометрический метод	5	Закрепление отсутствует
43	404393,53	1273051,31	404393,53	1273051,31	Картометрический метод	5	Закрепление отсутствует
44	404383,50	1273098,90	404383,50	1273098,90	Картометрический метод	5	Закрепление отсутствует
45	404370,20	1273092,53	404370,20	1273092,53	Картометрический метод	5	Закрепление отсутствует
46	404362,80	1273071,15	404362,80	1273071,15	Картометрический метод	5	Закрепление отсутствует
47	404356,00	1273051,50	404356,00	1273051,50	Картометрический метод	5	Закрепление отсутствует
48	404350,79	1272953,00	404350,79	1272953,00	Картометрический метод	5	Закрепление отсутствует
49	404350,26	1272943,67	404350,26	1272943,67	Картометрический метод	5	Закрепление отсутствует
50	404350,95	1272889,68	404350,95	1272889,68	Картометрический метод	5	Закрепление отсутствует
51	404358,65	1272786,30	404358,65	1272786,30	Картометрический метод	5	Закрепление отсутствует
52	404365,10	1272707,60	404365,10	1272707,60	Картометрический метод	5	Закрепление отсутствует
53	404375,20	1272645,98	404375,20	1272645,98	Картометрический метод	5	Закрепление отсутствует
54	404378,00	1272634,82	404378,00	1272634,82	Картометрический метод	5	Закрепление отсутствует
55	404396,75	1272538,50	404396,75	1272538,50	Картометрический метод	5	Закрепление отсутствует
56	404415,80	1272354,35	404415,80	1272354,35	Картометрический метод	5	Закрепление отсутствует
57	404427,43	1272233,55	404427,43	1272233,55	Картометрический метод	5	Закрепление отсутствует
58	404434,65	1272187,03	404434,65	1272187,03	Картометрический метод	5	Закрепление отсутствует
59	404448,30	1272099,15	404448,30	1272099,15	Картометрический метод	5	Закрепление отсутствует
60	404479,90	1271895,80	404479,90	1271895,80	Картометрический метод	5	Закрепление отсутствует
61	404480,98	1271889,95	404480,98	1271889,95	Картометрический метод	5	Закрепление отсутствует
62	404495,97	1271808,48	404495,97	1271808,48	Картометрический метод	5	Закрепление отсутствует
63	404499,46	1271789,48	404499,46	1271789,48	Картометрический метод	5	Закрепление отсутствует
64	404505,02	1271759,25	404505,02	1271759,25	Картометрический метод	5	Закрепление отсутствует
65	404543,35	1271551,10	404543,35	1271551,10	Картометрический метод	5	Закрепление отсутствует
66	404661,83	1271572,09	404661,83	1271572,09	Картометрический метод	5	Закрепление отсутствует
67	404663,31	1271572,35	404663,31	1271572,35	Картометрический метод	5	Закрепление отсутствует
68	404675,02	1271574,43	404675,02	1271574,43	Картометрический метод	5	Закрепление отсутствует
69	404665,75	1271580,30	404665,75	1271580,30	Картометрический метод	5	Закрепление отсутствует
70	404665,68	1271594,70	404665,68	1271594,70	Картометрический метод	5	Закрепление отсутствует
71	404681,47	1271609,10	404681,47	1271609,10	Картометрический метод	5	Закрепление отсутствует
72	404734,22	1271629,82	404734,22	1271629,82	Картометрический метод	5	Закрепление отсутствует

Сведения о местоположении измененных (уточненных) границ объекта

1. Система координат МСК-47 зона 1

2. Сведения о характерных точках границ объекта

Обозначение характерных точек границ	Существующие координаты, м		Измененные (уточненные) координаты, м		Метод определения координат характерной точки	Средняя квадратическая погрешность положения характерной точки (M _t), м	Описание обозначения точки на местности (при наличии)
	X	Y	X	Y			
1	404761,03	1271669,07	404761,03	1271669,07	Картометрический метод	5	Закрепление отсутствует
73	404277,21	1272524,01	404277,21	1272524,01	Аналитический метод	0,1	Закрепление отсутствует
74	404287,15	1272531,68	404287,15	1272531,68	Аналитический метод	0,1	Закрепление отсутствует
75	404302,56	1272541,33	404302,56	1272541,33	Аналитический метод	0,1	Закрепление отсутствует
76	404303,76	1272546,14	404303,76	1272546,14	Картометрический метод	5	Закрепление отсутствует
77	404313,39	1272546,83	404313,39	1272546,83	Картометрический метод	5	Закрепление отсутствует
78	404323,15	1272547,65	404323,15	1272547,65	Картометрический метод	5	Закрепление отсутствует
79	404322,88	1272558,38	404322,88	1272558,38	Картометрический метод	5	Закрепление отсутствует
80	404322,83	1272575,03	404322,83	1272575,03	Картометрический метод	5	Закрепление отсутствует
81	404323,10	1272588,03	404323,10	1272588,03	Картометрический метод	5	Закрепление отсутствует
82	404323,78	1272603,35	404323,78	1272603,35	Картометрический метод	5	Закрепление отсутствует
83	404325,50	1272622,77	404325,50	1272622,77	Картометрический метод	5	Закрепление отсутствует
84	404326,28	1272639,85	404326,28	1272639,85	Картометрический метод	5	Закрепление отсутствует
85	404326,13	1272659,83	404326,13	1272659,83	Картометрический метод	5	Закрепление отсутствует
86	404324,53	1272681,78	404324,53	1272681,78	Картометрический метод	5	Закрепление отсутствует
87	404323,58	1272689,70	404323,58	1272689,70	Картометрический метод	5	Закрепление отсутствует
88	404323,00	1272693,67	404323,00	1272693,67	Картометрический метод	5	Закрепление отсутствует
89	404322,45	1272697,63	404322,45	1272697,63	Картометрический метод	5	Закрепление отсутствует
90	404320,00	1272711,14	404320,00	1272711,14	Картометрический метод	5	Закрепление отсутствует
91	404320,77	1272735,61	404320,77	1272735,61	Картометрический метод	5	Закрепление отсутствует
92	404321,11	1272788,13	404321,11	1272788,13	Картометрический метод	5	Закрепление отсутствует
93	404322,93	1272802,35	404322,93	1272802,35	Картометрический метод	5	Закрепление отсутствует
94	404324,95	1272813,68	404324,95	1272813,68	Картометрический метод	5	Закрепление отсутствует
95	404327,65	1272838,50	404327,65	1272838,50	Картометрический метод	5	Закрепление отсутствует
96	404327,75	1272851,50	404327,75	1272851,50	Картометрический метод	5	Закрепление отсутствует
97	404326,98	1272867,80	404326,98	1272867,80	Картометрический метод	5	Закрепление отсутствует
98	404326,34	1272873,26	404326,34	1272873,26	Картометрический метод	5	Закрепление отсутствует
99	404327,09	1272880,11	404327,09	1272880,11	Картометрический метод	5	Закрепление отсутствует
100	404327,49	1272901,15	404327,49	1272901,15	Картометрический метод	5	Закрепление отсутствует
101	404328,73	1272908,31	404328,73	1272908,31	Картометрический метод	5	Закрепление отсутствует
102	404328,80	1272908,73	404328,80	1272908,73	Картометрический метод	5	Закрепление отсутствует
103	404329,23	1272911,18	404329,23	1272911,18	Картометрический метод	5	Закрепление отсутствует
104	404331,18	1272918,95	404331,18	1272918,95	Картометрический метод	5	Закрепление отсутствует
105	404331,48	1272921,25	404331,48	1272921,25	Картометрический метод	5	Закрепление отсутствует
106	404332,13	1272928,75	404332,13	1272928,75	Картометрический метод	5	Закрепление отсутствует
107	404333,15	1272940,82	404333,15	1272940,82	Картометрический метод	5	Закрепление отсутствует
108	404333,30	1272945,40	404333,30	1272945,40	Картометрический метод	5	Закрепление отсутствует
109	404334,15	1272970,83	404334,15	1272970,83	Картометрический метод	5	Закрепление отсутствует
110	404335,45	1272995,82	404335,45	1272995,82	Картометрический метод	5	Закрепление отсутствует
111	404337,43	1273006,63	404337,43	1273006,63	Картометрический метод	5	Закрепление отсутствует
112	404339,45	1273022,50	404339,45	1273022,50	Картометрический метод	5	Закрепление отсутствует
113	404341,45	1273038,38	404341,45	1273038,38	Картометрический метод	5	Закрепление отсутствует
114	404341,80	1273044,35	404341,80	1273044,35	Картометрический метод	5	Закрепление отсутствует
115	404342,15	1273050,32	404342,15	1273050,32	Картометрический метод	5	Закрепление отсутствует
116	404340,68	1273078,25	404340,68	1273078,25	Картометрический метод	5	Закрепление отсутствует
117	404331,93	1273105,22	404331,93	1273105,22	Картометрический метод	5	Закрепление отсутствует
118	404328,98	1273113,28	404328,98	1273113,28	Картометрический метод	5	Закрепление отсутствует
119	404324,83	1273124,65	404324,83	1273124,65	Картометрический метод	5	Закрепление отсутствует
120	404319,53	1273137,68	404319,53	1273137,68	Картометрический метод	5	Закрепление отсутствует
121	404315,81	1273146,55	404315,81	1273146,55	Картометрический метод	5	Закрепление отсутствует
122	404314,46	1273149,80	404314,46	1273149,80	Картометрический метод	5	Закрепление отсутствует
123	404311,10	1273159,92	404311,10	1273159,92	Картометрический метод	5	Закрепление отсутствует
124	404299,60	1273156,10	404299,60	1273156,10	Картометрический метод	5	Закрепление отсутствует
125	404290,63	1273145,70	404290,63	1273145,70	Картометрический метод	5	Закрепление отсутствует
126	404282,55	1273136,65	404282,55	1273136,65	Картометрический метод	5	Закрепление отсутствует

Сведения о местоположении измененных (уточненных) границ объекта

1. Система координат МСК-47 зона 1

2. Сведения о характерных точках границ объекта

Обозначение характерных точек границ	Существующие координаты, м		Измененные (уточненные) координаты, м		Метод определения координат характерной точки	Средняя квадратическая погрешность положения характерной точки (Mt), м	Описание обозначения точки на местности (при наличии)
	X	Y	X	Y			
127	404281,64	1273130,40	404281,64	1273130,40	Картометрический метод	5	Закрепление отсутствует
128	404280,90	1273125,38	404280,90	1273125,38	Картометрический метод	5	Закрепление отсутствует
129	404274,58	1273090,95	404274,58	1273090,95	Картометрический метод	5	Закрепление отсутствует
130	404270,60	1273075,45	404270,60	1273075,45	Картометрический метод	5	Закрепление отсутствует
131	404260,40	1273042,53	404260,40	1273042,53	Картометрический метод	5	Закрепление отсутствует
132	404243,35	1272999,15	404243,35	1272999,15	Картометрический метод	5	Закрепление отсутствует
133	404242,94	1272992,89	404242,94	1272992,89	Картометрический метод	5	Закрепление отсутствует
134	404241,35	1272968,80	404241,35	1272968,80	Картометрический метод	5	Закрепление отсутствует
135	404212,20	1272968,88	404242,03	1272968,87	Картометрический метод	5	Закрепление отсутствует
136	-	-	404242,20	1272968,21	Картометрический метод	5	Закрепление отсутствует
137	-	-	404236,38	1272944,40	Картометрический метод	5	Закрепление отсутствует
138	-	-	404225,65	1272933,55	Картометрический метод	5	Закрепление отсутствует
139	-	-	404212,97	1272920,50	Картометрический метод	5	Закрепление отсутствует
140	404213,32	1272898,50	404213,32	1272898,50	Картометрический метод	5	Закрепление отсутствует
141	404214,55	1272846,50	404214,55	1272846,50	Картометрический метод	5	Закрепление отсутствует
142	404218,37	1272835,06	404218,37	1272835,06	Аналитический метод	0,1	Закрепление отсутствует
143	404224,95	1272812,88	404224,95	1272812,88	Картометрический метод	5	Закрепление отсутствует
144	404260,18	1272774,40	404260,18	1272774,40	Картометрический метод	5	Закрепление отсутствует
145	404262,82	1272708,30	404262,82	1272708,30	Картометрический метод	5	Закрепление отсутствует
146	404259,55	1272691,20	404261,06	1272699,10	Картометрический метод	5	Закрепление отсутствует
147	404254,45	1272677,67	404264,12	1272690,71	Картометрический метод	5	Закрепление отсутствует
148	404244,50	1272648,30	404269,81	1272650,81	Картометрический метод	5	Закрепление отсутствует
149	404236,80	1272624,90	404273,65	1272642,62	Картометрический метод	5	Закрепление отсутствует
150	404240,30	1272591,85	404268,70	1272639,55	Аналитический метод	0,1	Закрепление отсутствует
151	404243,27	1272569,95	404257,07	1272628,35	Аналитический метод	0,1	Закрепление отсутствует
152	404248,15	1272553,72	404258,67	1272581,18	Аналитический метод	0,1	Закрепление отсутствует
153	404256,95	1272546,40	404259,38	1272575,00	Аналитический метод	0,1	Закрепление отсутствует
154	404262,52	1272544,22	404266,81	1272566,64	Аналитический метод	0,1	Закрепление отсутствует
73	404277,21	1272524,01	404277,21	1272524,01	Аналитический метод	0,1	Закрепление отсутствует
155	403576,67	1273262,79	403576,67	1273262,79	Картометрический метод	5	Закрепление отсутствует
156	403579,33	1273250,63	403579,33	1273250,63	Картометрический метод	5	Закрепление отсутствует
157	403588,01	1273238,56	403588,01	1273238,56	Картометрический метод	5	Закрепление отсутствует
158	403600,74	1273223,19	403600,74	1273223,19	Картометрический метод	5	Закрепление отсутствует
159	403613,65	1273210,72	403613,65	1273210,72	Картометрический метод	5	Закрепление отсутствует
160	403629,79	1273205,01	403629,79	1273205,01	Картометрический метод	5	Закрепление отсутствует
161	403640,47	1273199,55	403640,47	1273199,55	Картометрический метод	5	Закрепление отсутствует
162	403648,75	1273194,25	403648,75	1273194,25	Картометрический метод	5	Закрепление отсутствует
163	403657,14	1273188,77	403657,14	1273188,77	Картометрический метод	5	Закрепление отсутствует
164	403662,16	1273185,44	403662,16	1273185,44	Картометрический метод	5	Закрепление отсутствует
165	403679,28	1273184,56	403679,28	1273184,56	Картометрический метод	5	Закрепление отсутствует
166	403688,18	1273187,56	403688,18	1273187,56	Картометрический метод	5	Закрепление отсутствует
167	403692,86	1273193,89	403692,86	1273193,89	Картометрический метод	5	Закрепление отсутствует
168	403695,09	1273200,49	403695,09	1273200,49	Картометрический метод	5	Закрепление отсутствует
169	403695,38	1273211,44	403695,38	1273211,44	Картометрический метод	5	Закрепление отсутствует
170	403692,44	1273220,97	403692,44	1273220,97	Картометрический метод	5	Закрепление отсутствует
171	403685,38	1273228,68	403685,38	1273228,68	Картометрический метод	5	Закрепление отсутствует
172	403681,91	1273234,18	403681,91	1273234,18	Картометрический метод	5	Закрепление отсутствует
173	403679,09	1273240,96	403679,09	1273240,96	Картометрический метод	5	Закрепление отсутствует
174	403677,99	1273244,13	403677,99	1273244,13	Картометрический метод	5	Закрепление отсутствует
175	403679,57	1273252,23	403679,57	1273252,23	Картометрический метод	5	Закрепление отсутствует
176	403682,19	1273257,60	403682,19	1273257,60	Картометрический метод	5	Закрепление отсутствует
177	403687,48	1273263,52	403687,48	1273263,52	Картометрический метод	5	Закрепление отсутствует
178	403695,78	1273268,09	403695,78	1273268,09	Картометрический метод	5	Закрепление отсутствует
179	403705,61	1273274,11	403705,61	1273274,11	Картометрический метод	5	Закрепление отсутствует
180	403714,87	1273280,75	403714,87	1273280,75	Картометрический метод	5	Закрепление отсутствует

Сведения о местоположении измененных (уточненных) границ объекта

1. Система координат МСК-47 зона 1

2. Сведения о характерных точках границ объекта

Обозначение характерных точек границ	Существующие координаты, м		Измененные (уточненные) координаты, м		Метод определения координат характерной точки	Средняя квадратическая погрешность положения характерной точки (Mt), м	Описание обозначения точки на местности (при наличии)
	X	Y	X	Y			
181	403722,68	1273286,35	403722,68	1273286,35	Картометрический метод	5	Закрепление отсутствует
182	403730,35	1273292,75	403730,35	1273292,75	Картометрический метод	5	Закрепление отсутствует
183	403739,68	1273300,12	403739,68	1273300,12	Картометрический метод	5	Закрепление отсутствует
184	403758,98	1273305,18	403758,98	1273305,18	Картометрический метод	5	Закрепление отсутствует
185	403770,92	1273306,28	403770,92	1273306,28	Картометрический метод	5	Закрепление отсутствует
186	403771,21	1273306,29	403771,21	1273306,29	Картометрический метод	5	Закрепление отсутствует
187	403782,89	1273306,73	403782,89	1273306,73	Картометрический метод	5	Закрепление отсутствует
188	403791,63	1273308,72	403791,63	1273308,72	Картометрический метод	5	Закрепление отсутствует
189	403797,17	1273310,98	403797,17	1273310,98	Картометрический метод	5	Закрепление отсутствует
190	403807,60	1273316,59	403807,60	1273316,59	Картометрический метод	5	Закрепление отсутствует
191	403814,13	1273324,65	403814,13	1273324,65	Картометрический метод	5	Закрепление отсутствует
192	403817,93	1273332,62	403817,93	1273332,62	Картометрический метод	5	Закрепление отсутствует
193	403820,46	1273343,31	403820,46	1273343,31	Картометрический метод	5	Закрепление отсутствует
194	403822,07	1273355,70	403822,07	1273355,70	Картометрический метод	5	Закрепление отсутствует
195	403822,25	1273360,32	403822,25	1273360,32	Картометрический метод	5	Закрепление отсутствует
196	403830,63	1273371,98	403830,63	1273371,98	Картометрический метод	5	Закрепление отсутствует
197	403878,95	1273385,24	403848,12	1273376,78	Картометрический метод	5	Закрепление отсутствует
198	403892,99	1273384,21	403846,76	1273400,04	Картометрический метод	5	Закрепление отсутствует
199	-	-	403855,50	1273423,07	Картометрический метод	5	Закрепление отсутствует
200	-	-	403870,58	1273434,97	Картометрический метод	5	Закрепление отсутствует
201	-	-	403885,66	1273433,39	Картометрический метод	5	Закрепление отсутствует
202	-	-	403895,18	1273419,89	Картометрический метод	5	Закрепление отсутствует
203	-	-	403902,39	1273385,30	Картометрический метод	5	Закрепление отсутствует
204	403902,90	1273385,36	403902,90	1273385,36	Картометрический метод	5	Закрепление отсутствует
205	403914,07	1273389,65	403914,07	1273389,65	Картометрический метод	5	Закрепление отсутствует
206	403920,81	1273393,93	403920,81	1273393,93	Картометрический метод	5	Закрепление отсутствует
207	403929,26	1273402,78	403929,26	1273402,78	Картометрический метод	5	Закрепление отсутствует
208	-	-	403930,14	1273403,15	Картометрический метод	5	Закрепление отсутствует
209	-	-	403917,41	1273416,72	Картометрический метод	5	Закрепление отсутствует
210	-	-	403917,41	1273427,83	Картометрический метод	5	Закрепление отсутствует
211	-	-	403918,48	1273429,75	Картометрический метод	5	Закрепление отсутствует
212	-	-	403921,38	1273434,97	Картометрический метод	5	Закрепление отсутствует
213	-	-	403929,32	1273438,94	Картометрический метод	5	Закрепление отсутствует
214	-	-	403934,87	1273438,94	Картометрический метод	5	Закрепление отсутствует
215	-	-	403941,22	1273430,21	Картометрический метод	5	Закрепление отсутствует
216	-	-	403950,33	1273411,40	Картометрический метод	5	Закрепление отсутствует
217	-	-	403966,18	1273417,90	Картометрический метод	5	Закрепление отсутствует
218	-	-	403953,13	1273442,91	Картометрический метод	5	Закрепление отсутствует
219	-	-	403956,31	1273454,81	Картометрический метод	5	Закрепление отсутствует
220	-	-	403963,45	1273456,40	Картометрический метод	5	Закрепление отсутствует
221	-	-	403972,97	1273454,02	Картометрический метод	5	Закрепление отсутствует
222	-	-	403988,05	1273443,70	Картометрический метод	5	Закрепление отсутствует
223	-	-	404002,59	1273432,79	Картометрический метод	5	Закрепление отсутствует
224	404014,20	1273437,55	404014,20	1273437,55	Картометрический метод	5	Закрепление отсутствует
225	404039,55	1273437,05	404034,07	1273437,16	Картометрический метод	5	Закрепление отсутствует
226	404055,74	1273421,62	404031,71	1273451,64	Картометрический метод	5	Закрепление отсутствует
227	404060,75	1273418,41	404032,50	1273462,76	Картометрический метод	5	Закрепление отсутствует
228	404072,55	1273415,11	404033,30	1273474,66	Картометрический метод	5	Закрепление отсутствует
229	404074,58	1273420,66	404041,24	1273482,59	Картометрический метод	5	Закрепление отсутствует
230	404077,43	1273415,93	404051,56	1273482,59	Картометрический метод	5	Закрепление отсутствует
231	-	-	404062,67	1273473,87	Картометрический метод	5	Закрепление отсутствует
232	-	-	404071,40	1273463,55	Картометрический метод	5	Закрепление отсутствует
233	-	-	404074,57	1273444,50	Картометрический метод	5	Закрепление отсутствует
234	-	-	404089,85	1273426,19	Картометрический метод	5	Закрепление отсутствует
235	404091,96	1273427,93	404091,96	1273427,93	Картометрический метод	5	Закрепление отсутствует
236	404102,49	1273434,52	404102,49	1273434,52	Картометрический метод	5	Закрепление отсутствует

Сведения о местоположении измененных (уточненных) границ объекта

1. Система координат МСК-47 зона 1

2. Сведения о характерных точках границ объекта

Обозначение характерных точек границ	Существующие координаты, м		Измененные (уточненные) координаты, м		Метод определения координат характерной точки	Средняя квадратическая погрешность положения характерной точки (Mt), м	Описание обозначения точки на местности (при наличии)
	X	Y	X	Y			
237	404143,31	1273440,82	404143,31	1273440,82	Картометрический метод	5	Закрепление отсутствует
238	404129,76	1273520,90	404129,76	1273520,90	Картометрический метод	5	Закрепление отсутствует
239	404084,44	1273544,90	404084,44	1273544,90	Картометрический метод	5	Закрепление отсутствует
240	404078,15	1273560,97	404078,15	1273560,97	Картометрический метод	5	Закрепление отсутствует
241	404074,60	1273569,83	404074,60	1273569,83	Картометрический метод	5	Закрепление отсутствует
242	404071,42	1273574,24	404071,42	1273574,24	Картометрический метод	5	Закрепление отсутствует
243	404066,96	1273578,21	404066,96	1273578,21	Картометрический метод	5	Закрепление отсутствует
244	404063,97	1273580,00	404063,97	1273580,00	Картометрический метод	5	Закрепление отсутствует
245	404058,93	1273580,69	404058,93	1273580,69	Картометрический метод	5	Закрепление отсутствует
246	404049,28	1273578,14	404049,28	1273578,14	Картометрический метод	5	Закрепление отсутствует
247	404032,85	1273571,65	404032,85	1273571,65	Картометрический метод	5	Закрепление отсутствует
248	404022,86	1273566,32	404022,86	1273566,32	Картометрический метод	5	Закрепление отсутствует
249	404012,84	1273559,73	404012,84	1273559,73	Картометрический метод	5	Закрепление отсутствует
250	404001,84	1273550,35	404001,84	1273550,35	Картометрический метод	5	Закрепление отсутствует
251	403993,07	1273540,25	403993,07	1273540,25	Картометрический метод	5	Закрепление отсутствует
252	403985,85	1273529,96	403985,85	1273529,96	Картометрический метод	5	Закрепление отсутствует
253	403978,12	1273513,87	403978,12	1273513,87	Картометрический метод	5	Закрепление отсутствует
254	403950,98	1273514,86	403950,98	1273514,86	Картометрический метод	5	Закрепление отсутствует
255	403935,53	1273510,34	403935,53	1273510,34	Картометрический метод	5	Закрепление отсутствует
256	403919,36	1273503,56	403919,36	1273503,56	Картометрический метод	5	Закрепление отсутствует
257	403904,31	1273495,36	403904,31	1273495,36	Картометрический метод	5	Закрепление отсутствует
258	403891,22	1273486,50	403891,22	1273486,50	Картометрический метод	5	Закрепление отсутствует
259	403882,68	1273479,61	403882,68	1273479,61	Картометрический метод	5	Закрепление отсутствует
260	403873,49	1273470,87	403873,49	1273470,87	Картометрический метод	5	Закрепление отсутствует
261	403848,78	1273446,03	403848,78	1273446,03	Картометрический метод	5	Закрепление отсутствует
262	403839,22	1273434,46	403839,22	1273434,46	Картометрический метод	5	Закрепление отсутствует
263	403833,28	1273424,65	403833,28	1273424,65	Картометрический метод	5	Закрепление отсутствует
264	403822,12	1273403,96	403822,12	1273403,96	Картометрический метод	5	Закрепление отсутствует
265	403794,87	1273372,14	403794,87	1273372,14	Картометрический метод	5	Закрепление отсутствует
266	403774,10	1273364,51	403774,10	1273364,51	Картометрический метод	5	Закрепление отсутствует
267	403767,54	1273359,67	403767,54	1273359,67	Картометрический метод	5	Закрепление отсутствует
268	403743,34	1273337,12	403743,34	1273337,12	Картометрический метод	5	Закрепление отсутствует
269	403703,23	1273302,42	403703,23	1273302,42	Картометрический метод	5	Закрепление отсутствует
270	403688,72	1273289,11	403688,72	1273289,11	Картометрический метод	5	Закрепление отсутствует
271	403679,31	1273278,70	403679,31	1273278,70	Картометрический метод	5	Закрепление отсутствует
272	403672,47	1273269,57	403672,47	1273269,57	Картометрический метод	5	Закрепление отсутствует
273	403666,47	1273262,89	403666,47	1273262,89	Картометрический метод	5	Закрепление отсутствует
274	403646,21	1273266,92	403646,21	1273266,92	Картометрический метод	5	Закрепление отсутствует
275	403640,37	1273267,40	403640,37	1273267,40	Картометрический метод	5	Закрепление отсутствует
276	403630,26	1273267,08	403630,26	1273267,08	Картометрический метод	5	Закрепление отсутствует
277	403618,14	1273265,75	403618,14	1273265,75	Картометрический метод	5	Закрепление отсутствует
278	403585,96	1273263,09	403585,96	1273263,09	Картометрический метод	5	Закрепление отсутствует
155	403576,67	1273262,79	403576,67	1273262,79	Картометрический метод	5	Закрепление отсутствует
279	404321,40	1273695,48	404321,40	1273695,48	Картометрический метод	5	Закрепление отсутствует
280	404217,35	1273699,00	404217,35	1273699,00	Картометрический метод	5	Закрепление отсутствует
281	404228,95	1273723,18	404228,95	1273723,18	Картометрический метод	5	Закрепление отсутствует
282	404211,77	1273729,00	404211,77	1273729,00	Картометрический метод	5	Закрепление отсутствует
283	404194,55	1273728,75	404194,55	1273728,75	Картометрический метод	5	Закрепление отсутствует
284	404185,70	1273720,53	404185,70	1273720,53	Картометрический метод	5	Закрепление отсутствует
285	404183,00	1273711,17	404183,00	1273711,17	Картометрический метод	5	Закрепление отсутствует
286	404179,50	1273686,70	404179,50	1273686,70	Картометрический метод	5	Закрепление отсутствует
287	404174,72	1273670,05	404174,72	1273670,05	Картометрический метод	5	Закрепление отсутствует
288	404173,75	1273647,55	404173,75	1273647,55	Картометрический метод	5	Закрепление отсутствует
289	404168,72	1273636,07	404168,72	1273636,07	Картометрический метод	5	Закрепление отсутствует
290	404156,95	1273622,80	404156,95	1273622,80	Картометрический метод	5	Закрепление отсутствует

Сведения о местоположении измененных (уточненных) границ объекта

1. Система координат МСК-47 зона 1

2. Сведения о характерных точках границ объекта

Обозначение характерных точек границ	Существующие координаты, м		Измененные (уточненные) координаты, м		Метод определения координат характерной точки	Средняя квадратическая погрешность положения характерной точки (Mt), м	Описание обозначения точки на местности (при наличии)
	X	Y	X	Y			
291	404154,65	1273612,40	404154,65	1273612,40	Картометрический метод	5	Закрепление отсутствует
292	404156,00	1273596,92	404156,00	1273596,92	Картометрический метод	5	Закрепление отсутствует
293	404166,00	1273575,85	404166,00	1273575,85	Картометрический метод	5	Закрепление отсутствует
294	404170,07	1273571,22	404170,07	1273571,22	Картометрический метод	5	Закрепление отсутствует
295	404193,55	1273544,73	404193,55	1273544,73	Картометрический метод	5	Закрепление отсутствует
296	404211,30	1273516,60	404211,30	1273516,60	Картометрический метод	5	Закрепление отсутствует
297	404211,75	1273501,33	404211,75	1273501,33	Картометрический метод	5	Закрепление отсутствует
298	404213,35	1273490,55	404213,35	1273490,55	Картометрический метод	5	Закрепление отсутствует
299	404216,85	1273467,68	404216,85	1273467,68	Картометрический метод	5	Закрепление отсутствует
300	404213,32	1273450,38	404213,32	1273450,38	Картометрический метод	5	Закрепление отсутствует
301	404208,06	1273424,56	404208,06	1273424,56	Картометрический метод	5	Закрепление отсутствует
302	404205,36	1273411,34	404205,36	1273411,34	Картометрический метод	5	Закрепление отсутствует
303	404202,99	1273399,71	404202,99	1273399,71	Картометрический метод	5	Закрепление отсутствует
304	404269,63	1273386,13	404269,63	1273386,13	Картометрический метод	5	Закрепление отсутствует
305	404263,54	1273413,25	404263,54	1273413,25	Картометрический метод	5	Закрепление отсутствует
306	404259,79	1273429,96	404259,79	1273429,96	Картометрический метод	5	Закрепление отсутствует
307	404259,76	1273439,44	404259,76	1273439,44	Картометрический метод	5	Закрепление отсутствует
308	404259,29	1273467,38	404259,29	1273467,38	Картометрический метод	5	Закрепление отсутствует
309	404258,82	1273495,62	404258,82	1273495,62	Картометрический метод	5	Закрепление отсутствует
310	404258,76	1273499,38	404258,76	1273499,38	Картометрический метод	5	Закрепление отсутствует
311	404260,49	1273510,80	404260,49	1273510,80	Картометрический метод	5	Закрепление отсутствует
312	404265,05	1273540,95	404265,05	1273540,95	Картометрический метод	5	Закрепление отсутствует
313	404271,43	1273570,07	404271,43	1273570,07	Картометрический метод	5	Закрепление отсутствует
314	404284,50	1273606,30	404284,50	1273606,30	Картометрический метод	5	Закрепление отсутствует
315	404302,86	1273641,25	404302,86	1273641,25	Картометрический метод	5	Закрепление отсутствует
316	404320,54	1273674,89	404320,54	1273674,89	Картометрический метод	5	Закрепление отсутствует
317	404313,30	1273678,36	404313,30	1273678,36	Картометрический метод	5	Закрепление отсутствует
279	404321,40	1273695,48	404321,40	1273695,48	Картометрический метод	5	Закрепление отсутствует
318	404393,62	1273708,40	404393,62	1273708,40	Картометрический метод	5	Закрепление отсутствует
319	404375,68	1273672,99	404375,68	1273672,99	Картометрический метод	5	Закрепление отсутствует
320	404359,28	1273641,66	404359,28	1273641,66	Картометрический метод	5	Закрепление отсутствует
321	404344,77	1273584,00	404344,77	1273584,00	Картометрический метод	5	Закрепление отсутствует
322	404339,60	1273554,97	404339,60	1273554,97	Картометрический метод	5	Закрепление отсутствует
323	404343,29	1273537,80	404343,29	1273537,80	Картометрический метод	5	Закрепление отсутствует
324	404360,78	1273546,03	404360,78	1273546,03	Картометрический метод	5	Закрепление отсутствует
325	404361,40	1273553,78	404361,40	1273553,78	Картометрический метод	5	Закрепление отсутствует
326	404377,47	1273554,81	404377,47	1273554,81	Картометрический метод	5	Закрепление отсутствует
327	404378,05	1273557,30	404378,05	1273557,30	Картометрический метод	5	Закрепление отсутствует
328	404380,43	1273564,85	404380,43	1273564,85	Картометрический метод	5	Закрепление отсутствует
329	404396,97	1273571,00	404396,97	1273571,00	Картометрический метод	5	Закрепление отсутствует
330	404402,20	1273578,10	404402,20	1273578,10	Картометрический метод	5	Закрепление отсутствует
331	404401,25	1273587,57	404401,25	1273587,57	Картометрический метод	5	Закрепление отсутствует
332	404393,20	1273598,45	404393,20	1273598,45	Картометрический метод	5	Закрепление отсутствует
333	404391,77	1273606,50	404391,77	1273606,50	Картометрический метод	5	Закрепление отсутствует
334	404399,82	1273614,55	404399,82	1273614,55	Картометрический метод	5	Закрепление отсутствует
335	404408,62	1273621,40	404408,62	1273621,40	Картометрический метод	5	Закрепление отсутствует
336	404411,85	1273627,22	404411,85	1273627,22	Картометрический метод	5	Закрепление отсутствует
337	404410,70	1273634,42	404410,70	1273634,42	Картометрический метод	5	Закрепление отсутствует
338	404406,45	1273644,35	404406,45	1273644,35	Картометрический метод	5	Закрепление отсутствует
339	404410,22	1273656,67	404410,22	1273656,67	Картометрический метод	5	Закрепление отсутствует
340	404423,48	1273670,45	404423,48	1273670,45	Картометрический метод	5	Закрепление отсутствует
341	404424,75	1273683,35	404424,75	1273683,35	Картометрический метод	5	Закрепление отсутствует
342	404421,55	1273688,50	404421,55	1273688,50	Картометрический метод	5	Закрепление отсутствует
343	404416,38	1273693,68	404416,38	1273693,68	Картометрический метод	5	Закрепление отсутствует
344	404402,44	1273703,66	404402,44	1273703,66	Картометрический метод	5	Закрепление отсутствует

Сведения о местоположении измененных (уточненных) границ объекта

1. Система координат МСК-47 зона 1

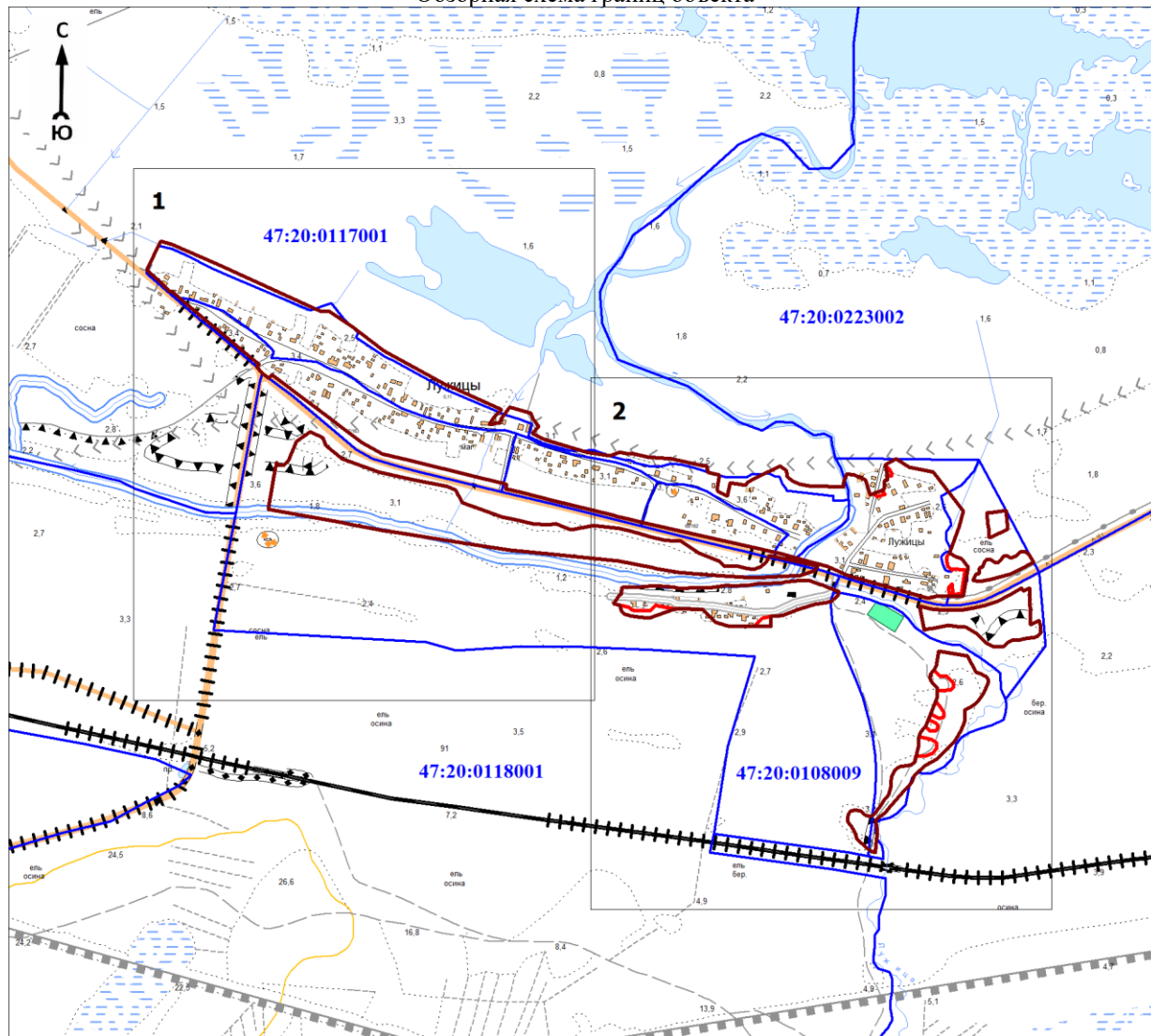
2. Сведения о характерных точках границ объекта

Обозначение характерных точек границ	Существующие координаты, м		Измененные (уточненные) координаты, м		Метод определения координат характерной точки	Средняя квадратическая погрешность положения характерной точки (Mт), м	Описание обозначения точки на местности (при наличии)
	X	Y	X	Y			
318	404393,62	1273708,40	404393,62	1273708,40	Картометрический метод	5	Закрепление отсутствует
345	404463,70	1273583,30	404463,70	1273583,30	Картометрический метод	5	Закрепление отсутствует
346	404490,77	1273580,52	404490,77	1273580,52	Картометрический метод	5	Закрепление отсутствует
347	404498,74	1273579,72	404498,74	1273579,72	Картометрический метод	5	Закрепление отсутствует
348	404532,31	1273576,29	404532,31	1273576,29	Картометрический метод	5	Закрепление отсутствует
349	404533,00	1273582,05	404533,00	1273582,05	Аналитический метод	0,3	Закрепление отсутствует
350	404539,30	1273630,09	404539,30	1273630,09	Аналитический метод	0,3	Закрепление отсутствует
351	404487,24	1273634,73	404487,24	1273634,73	Аналитический метод	0,3	Закрепление отсутствует
352	404465,69	1273590,02	404465,69	1273590,02	Аналитический метод	0,3	Закрепление отсутствует
345	404463,70	1273583,30	404463,70	1273583,30	Картометрический метод	5	Закрепление отсутствует
353	405218,17	1271208,27	405218,17	1271208,27	Картометрический метод	5	Закрепление отсутствует
354	405298,29	1271248,24	405298,29	1271248,24	Картометрический метод	5	Закрепление отсутствует
355	405289,12	1271278,07	405289,12	1271278,07	Картометрический метод	5	Закрепление отсутствует
356	405234,45	1271407,73	405234,45	1271407,73	Картометрический метод	5	Закрепление отсутствует
357	405100,82	1271696,60	405100,82	1271696,60	Картометрический метод	5	Закрепление отсутствует
358	405100,12	1271724,15	405100,12	1271724,15	Картометрический метод	5	Закрепление отсутствует
359	405055,67	1271789,73	405055,67	1271789,73	Картометрический метод	5	Закрепление отсутствует
360	404989,95	1271876,55	404989,95	1271876,55	Картометрический метод	5	Закрепление отсутствует
361	404973,59	1271906,41	404973,59	1271906,41	Картометрический метод	5	Закрепление отсутствует
362	404893,53	1272052,60	404893,53	1272052,60	Картометрический метод	5	Закрепление отсутствует
363	404887,93	1272065,12	404887,93	1272065,12	Картометрический метод	5	Закрепление отсутствует
364	404824,20	1272207,65	404824,20	1272207,65	Картометрический метод	5	Закрепление отсутствует
365	404800,00	1272186,65	404800,00	1272186,65	Картометрический метод	5	Закрепление отсутствует
366	404782,47	1272173,45	404782,47	1272173,45	Картометрический метод	5	Закрепление отсутствует
367	404783,75	1272185,73	404783,75	1272185,73	Картометрический метод	5	Закрепление отсутствует
368	404784,26	1272190,65	404784,26	1272190,65	Картометрический метод	5	Закрепление отсутствует
369	404784,95	1272197,19	404784,95	1272197,19	Картометрический метод	5	Закрепление отсутствует
370	404785,55	1272202,95	404785,55	1272202,95	Картометрический метод	5	Закрепление отсутствует
371	404798,53	1272207,65	404798,53	1272207,65	Картометрический метод	5	Закрепление отсутствует
372	404830,55	1272231,20	404830,55	1272231,20	Картометрический метод	5	Закрепление отсутствует
373	404814,60	1272290,23	404814,60	1272290,23	Картометрический метод	5	Закрепление отсутствует
374	404796,30	1272297,78	404796,30	1272297,78	Картометрический метод	5	Закрепление отсутствует
375	404776,12	1272312,23	404776,12	1272312,23	Картометрический метод	5	Закрепление отсутствует
376	404756,03	1272296,20	404756,03	1272296,20	Картометрический метод	5	Закрепление отсутствует
377	404738,77	1272330,25	404738,77	1272330,25	Картометрический метод	5	Закрепление отсутствует
378	404703,70	1272448,93	404703,70	1272448,93	Картометрический метод	5	Закрепление отсутствует
379	404692,80	1272514,45	404692,80	1272514,45	Картометрический метод	5	Закрепление отсутствует
380	404704,45	1272540,68	404704,45	1272540,68	Картометрический метод	5	Закрепление отсутствует
381	404698,20	1272567,45	404698,20	1272567,45	Картометрический метод	5	Закрепление отсутствует
382	404700,93	1272577,48	404700,93	1272577,48	Картометрический метод	5	Закрепление отсутствует
383	404689,50	1272619,70	404689,50	1272619,70	Картометрический метод	5	Закрепление отсутствует
384	404684,55	1272687,22	404684,55	1272687,22	Картометрический метод	5	Закрепление отсутствует
385	404667,08	1272771,74	404667,08	1272771,74	Картометрический метод	5	Закрепление отсутствует
386	404664,28	1272786,12	404664,28	1272786,12	Картометрический метод	5	Закрепление отсутствует
387	404646,68	1272790,40	404646,68	1272790,40	Картометрический метод	5	Закрепление отсутствует
388	404645,77	1272794,05	404645,77	1272794,05	Картометрический метод	5	Закрепление отсутствует
389	404638,85	1272821,98	404638,85	1272821,98	Картометрический метод	5	Закрепление отсутствует
390	404608,73	1272816,95	404608,73	1272816,95	Картометрический метод	5	Закрепление отсутствует
391	404593,90	1272818,00	404593,90	1272818,00	Картометрический метод	5	Закрепление отсутствует
392	404580,97	1272845,05	404580,97	1272845,05	Картометрический метод	5	Закрепление отсутствует
393	404617,85	1272852,65	404617,85	1272852,65	Картометрический метод	5	Закрепление отсутствует
394	404610,35	1272896,98	404610,35	1272896,98	Картометрический метод	5	Закрепление отсутствует
395	404619,05	1272901,90	404619,05	1272901,90	Картометрический метод	5	Закрепление отсутствует
396	404630,70	1272924,78	404630,70	1272924,78	Картометрический метод	5	Закрепление отсутствует

Сведения о местоположении измененных (уточненных) границ объекта							
1. Система координат МСК-47 зона 1							
2. Сведения о характерных точках границ объекта							
Обозначение характерных точек границ	Существующие координаты, м		Измененные (уточненные) координаты, м		Метод определения координат характерной точки	Средняя квадратическая погрешность положения характерной точки (Mт), м	Описание обозначения точки на местности (при наличии)
	X	Y	X	Y			
397	404665,00	1272993,35	404665,00	1272993,35	Картометрический метод	5	Закрепление отсутствует
398	404651,68	1273012,07	404651,68	1273012,07	Картометрический метод	5	Закрепление отсутствует
399	404646,39	1273012,70	404646,39	1273012,70	Картометрический метод	5	Закрепление отсутствует
400	404633,90	1273014,18	404633,90	1273014,18	Картометрический метод	5	Закрепление отсутствует
401	404621,88	1273028,30	404621,88	1273028,30	Картометрический метод	5	Закрепление отсутствует
402	404613,50	1273047,15	404613,50	1273047,15	Картометрический метод	5	Закрепление отсутствует
403	404607,65	1273083,50	404607,65	1273083,50	Картометрический метод	5	Закрепление отсутствует
404	404606,60	1273128,55	404606,60	1273128,55	Картометрический метод	5	Закрепление отсутствует
405	404606,14	1273148,42	404606,14	1273148,42	Картометрический метод	5	Закрепление отсутствует
406	404605,58	1273172,44	404605,58	1273172,44	Картометрический метод	5	Закрепление отсутствует
407	404605,55	1273173,58	404605,55	1273173,58	Картометрический метод	5	Закрепление отсутствует
408	404621,27	1273173,46	404621,27	1273173,46	Картометрический метод	5	Закрепление отсутствует
409	404643,04	1273181,78	404643,04	1273181,78	Картометрический метод	5	Закрепление отсутствует
410	404639,95	1273204,00	404639,95	1273204,00	Картометрический метод	5	Закрепление отсутствует
411	404625,32	1273234,57	404625,32	1273234,57	Картометрический метод	5	Закрепление отсутствует
412	404583,30	1273248,30	404583,30	1273248,30	Картометрический метод	5	Закрепление отсутствует
413	-	-	404587,57	1273258,53	Картометрический метод	5	Закрепление отсутствует
414	-	-	404577,81	1273266,69	Картометрический метод	5	Закрепление отсутствует
415	-	-	404585,32	1273289,21	Картометрический метод	5	Закрепление отсутствует
416	-	-	404586,03	1273288,08	Картометрический метод	5	Закрепление отсутствует
417	404597,61	1273282,59	404597,61	1273282,59	Картометрический метод	5	Закрепление отсутствует
418	404599,86	1273287,14	404599,86	1273287,14	Картометрический метод	5	Закрепление отсутствует
419	404613,46	1273288,10	404613,46	1273288,10	Картометрический метод	5	Закрепление отсутствует
420	404624,66	1273288,80	404624,66	1273288,80	Картометрический метод	5	Закрепление отсутствует
421	404626,24	1273297,22	404626,24	1273297,22	Картометрический метод	5	Закрепление отсутствует
422	404631,92	1273295,43	404631,92	1273295,43	Картометрический метод	5	Закрепление отсутствует
423	404635,37	1273296,01	404635,37	1273296,01	Картометрический метод	5	Закрепление отсутствует
424	-	-	404637,10	1273308,72	Картометрический метод	5	Закрепление отсутствует
425	-	-	404642,10	1273307,97	Картометрический метод	5	Закрепление отсутствует
426	-	-	404656,40	1273301,62	Картометрический метод	5	Закрепление отсутствует
427	-	-	404665,34	1273290,97	Картометрический метод	5	Закрепление отсутствует
428	404667,85	1273290,55	404667,85	1273290,55	Картометрический метод	5	Закрепление отсутствует
429	404684,70	1273320,12	404684,70	1273320,12	Картометрический метод	5	Закрепление отсутствует
430	404661,15	1273356,85	404661,15	1273356,85	Картометрический метод	5	Закрепление отсутствует
431	404647,13	1273425,60	404647,13	1273425,60	Картометрический метод	5	Закрепление отсутствует
432	404538,52	1273509,60	404538,52	1273509,60	Картометрический метод	5	Закрепление отсутствует
433	404493,32	1273497,20	404493,32	1273497,20	Картометрический метод	5	Закрепление отсутствует
434	404418,85	1273471,50	404418,85	1273471,50	Картометрический метод	5	Закрепление отсутствует
435	404409,22	1273488,75	404411,12	1273463,55	Картометрический метод	5	Закрепление отсутствует
436	404403,72	1273504,03	404402,39	1273461,95	Картометрический метод	5	Закрепление отсутствует
437	404381,03	1273523,73	404384,14	1273465,93	Картометрический метод	5	Закрепление отсутствует
438	404349,57	1273518,15	404369,98	1273477,26	Картометрический метод	5	Закрепление отсутствует
439	404298,72	1273509,68	404375,16	1273477,15	Аналитический метод	0,1	Закрепление отсутствует
440	-	-	404371,21	1273515,13	Аналитический метод	0,1	Закрепление отсутствует
441	-	-	404305,36	1273505,31	Аналитический метод	0,1	Закрепление отсутствует
442	-	-	404302,24	1273480,29	Аналитический метод	0,1	Закрепление отсутствует
443	-	-	404332,17	1273478,14	Картометрический метод	5	Закрепление отсутствует
444	-	-	404331,75	1273475,45	Картометрический метод	5	Закрепление отсутствует
445	-	-	404319,06	1273466,72	Картометрический метод	5	Закрепление отсутствует
446	-	-	404298,04	1273472,27	Картометрический метод	5	Закрепление отсутствует
447	404297,30	1273431,42	404297,30	1273431,42	Картометрический метод	5	Закрепление отсутствует
448	404292,33	1273409,20	404292,33	1273409,20	Картометрический метод	5	Закрепление отсутствует
449	404306,97	1273356,96	404306,97	1273356,96	Картометрический метод	2	Закрепление отсутствует
450	404319,99	1273313,13	404319,99	1273313,13	Аналитический метод	0,2	Закрепление отсутствует
451	404322,84	1273303,52	404322,84	1273303,52	Аналитический метод	0,2	Закрепление отсутствует
452	404352,07	1273200,03	404352,07	1273200,03	Аналитический метод	0,1	Закрепление отсутствует

План границ объекта

Обзорная схема границ объекта



Масштаб 1:20000

Используемые условные знаки и обозначения:

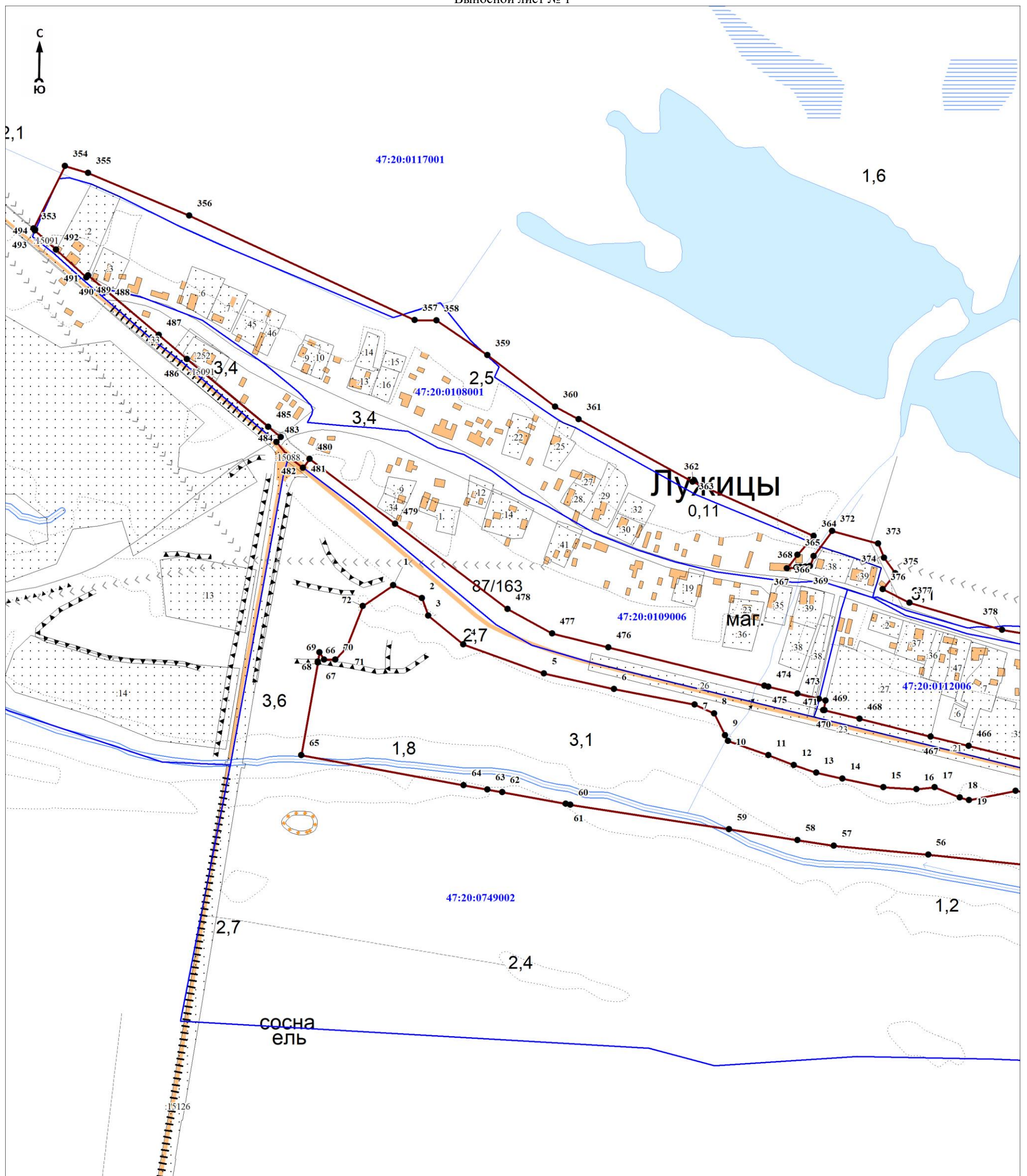
	- характерная точка границы объекта
	- уточняемая (изменяемая) часть границы объекта
	- существующая часть границы объекта, сведения о которой содержатся в Едином государственном реестре недвижимости
	- граница кадастрового квартала
	- граница муниципального образования
	- существующие границы земельного участка, имеющиеся в Едином государственном реестре недвижимости, сведения о которых достаточны для определения их местоположения
	- обозначение земельного участка, сведения о котором содержатся в Едином государственном реестре недвижимости
	- номер кадастрового квартала
	- область и номер выносного листа

Подпись _____

Дата «___» _____ 20 г.

Место для оттиска печати (при наличии) лица, составившего описание местоположения границ объекта

План границ объекта
Выносной лист № 1



Масштаб 1:5000

Используемые условные знаки и обозначения:

Условные обозначения представлены на листе 11

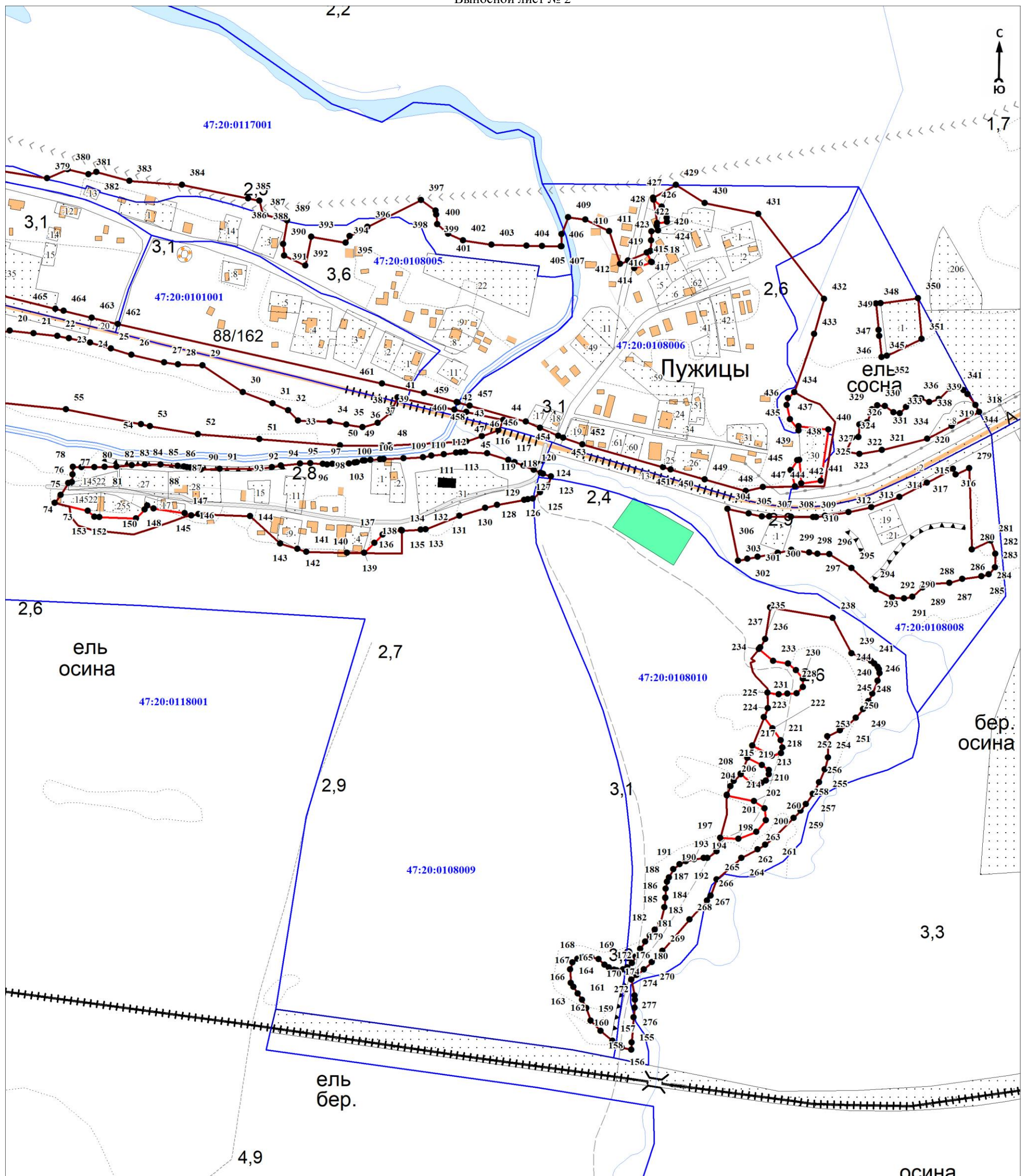
Подпись _____

Дата « ____ » _____ 20 г.

Место для оттиска печати (при наличии) лица, составившего описание местоположения границ объекта

План границ объекта

Выносной лист № 2



Масштаб 1:5000

Используемые условные знаки и обозначения:

Условные обозначения представлены на листе 11

Подпись _____

Дата « ____ » _____ 20 г.

Место для оттиска печати (при наличии) лица, составившего описание местоположения границ объекта

ОПИСАНИЕ МЕСТОПОЛОЖЕНИЯ ГРАНИЦ

Граница населённого пункта – деревня Межники муниципального образования «Усть-Лужское сельское поселение»
Кингисеппского муниципального района Ленинградской области (изменение местоположения)

(наименование объекта, местоположение границ которого описано (далее - объект))

Раздел 1

Сведения об объекте		
№ п/п	Характеристики объекта	Описание характеристик
1	2	3
1	Местоположение объекта	Ленинградская область, Кингисеппский муниципальный район, Усть-Лужское сельское поселение, деревня Межники
2	Площадь объекта ± величина погрешности определения площади ($P \pm \Delta P$), м ²	462305 ± 11899
3	Иные характеристики объекта	-

Раздел 2

Сведения о местоположении границ объекта					
1. Система координат -					
2. Сведения о характерных точках границ объекта					
Обозначение характерных точек границ	Координаты, м		Метод определения координат характерной точки	Средняя квадратическая погрешность положения характерной точки (Mt), м	Описание обозначения точки на местности (при наличии)
	X	Y			
1	2	3	4	5	6
-	-	-	-	-	-
3. Сведения о характерных точках части (частей) границы объекта					
Обозначение характерных точек части границы	Координаты, м		Метод определения координат характерной точки	Средняя квадратическая погрешность положения характерной точки (Mt), м	Описание обозначения точки на местности (при наличии)
	X	Y			
1	2	3	4	5	6
-	-	-	-	-	-

Раздел 3

Сведения о местоположении измененных (уточненных) границ объекта							
1. Система координат МСК-47 зона 1							
2. Сведения о характерных точках границ объекта							
Обозначение характерных точек границ	Существующие координаты, м		Измененные (уточненные) координаты, м		Метод определения координат характерной точки	Средняя квадратическая погрешность положения характерной точки (Mt), м	Описание обозначения точки на местности (при наличии)
	X	Y	X	Y			
1	2	3	4	5	6	7	8
1	403258,39	1264996,42	403258,39	1264996,42	Картометрический метод	5	Закрепление отсутствует
2	403260,14	1265011,72	403260,14	1265011,72	Картометрический метод	5	Закрепление отсутствует
3	403272,66	1265062,22	403272,66	1265062,22	Картометрический метод	5	Закрепление отсутствует
4	403278,73	1265147,15	403278,73	1265147,15	Картометрический метод	5	Закрепление отсутствует
5	403290,17	1265212,07	403290,17	1265212,07	Картометрический метод	5	Закрепление отсутствует
6	403282,40	1265232,13	403282,40	1265232,13	Картометрический метод	5	Закрепление отсутствует
7	403282,11	1265234,62	403282,11	1265234,62	Картометрический метод	5	Закрепление отсутствует
8	403280,68	1265246,86	403280,68	1265246,86	Картометрический метод	5	Закрепление отсутствует
9	403280,54	1265248,05	403280,54	1265248,05	Картометрический метод	5	Закрепление отсутствует
10	403282,44	1265248,66	403282,44	1265248,66	Картометрический метод	5	Закрепление отсутствует
11	403285,00	1265249,47	403285,00	1265249,47	Картометрический метод	5	Закрепление отсутствует
12	403288,40	1265250,55	403288,40	1265250,55	Картометрический метод	5	Закрепление отсутствует
13	403294,47	1265252,47	403294,47	1265252,47	Картометрический метод	5	Закрепление отсутствует
14	403295,45	1265253,47	403295,45	1265253,47	Картометрический метод	5	Закрепление отсутствует
15	403311,79	1265270,29	403311,79	1265270,29	Картометрический метод	5	Закрепление отсутствует
16	403316,36	1265348,62	403316,36	1265348,62	Картометрический метод	5	Закрепление отсутствует

Сведения о местоположении измененных (уточненных) границ объекта

1. Система координат МСК-47 зона 1

2. Сведения о характерных точках границ объекта

Обозначение характерных точек границ	Существующие координаты, м		Измененные (уточненные) координаты, м		Метод определения координат характерной точки	Средняя квадратическая погрешность положения характерной точки (Mt), м	Описание обозначения точки на местности (при наличии)
	X	Y	X	Y			
17	403337,61	1265441,36	403337,61	1265441,36	Картометрический метод	5	Закрепление отсутствует
18	403337,28	1265661,15	403337,28	1265661,15	Картометрический метод	5	Закрепление отсутствует
19	403347,35	1265771,36	403347,35	1265771,36	Картометрический метод	5	Закрепление отсутствует
20	403385,18	1266086,24	403385,18	1266086,24	Картометрический метод	5	Закрепление отсутствует
21	403441,76	1266311,84	403441,76	1266311,84	Картометрический метод	5	Закрепление отсутствует
22	403448,45	1266338,51	403448,45	1266338,51	Картометрический метод	5	Закрепление отсутствует
23	403450,12	1266342,12	403450,12	1266342,12	Картометрический метод	5	Закрепление отсутствует
24	403459,69	1266362,80	403459,69	1266362,80	Картометрический метод	5	Закрепление отсутствует
25	403470,39	1266385,93	403470,39	1266385,93	Картометрический метод	5	Закрепление отсутствует
26	403507,87	1266449,55	403507,87	1266449,55	Картометрический метод	5	Закрепление отсутствует
27	403545,36	1266513,18	403545,36	1266513,18	Картометрический метод	5	Закрепление отсутствует
28	403596,98	1266595,18	403596,98	1266595,18	Картометрический метод	5	Закрепление отсутствует
29	403662,15	1266682,77	403662,15	1266682,77	Картометрический метод	5	Закрепление отсутствует
30	-	-	403640,49	1266687,15	Картометрический метод	5	Закрепление отсутствует
31	403631,18	1266689,03	403631,18	1266689,03	Картометрический метод	5	Закрепление отсутствует
32	403630,30	1266698,25	403630,30	1266698,25	Картометрический метод	5	Закрепление отсутствует
33	403624,55	1266705,55	403624,55	1266705,55	Картометрический метод	5	Закрепление отсутствует
34	-	-	403624,27	1266716,25	Картометрический метод	5	Закрепление отсутствует
35	403623,78	1266735,42	403623,78	1266735,42	Картометрический метод	5	Закрепление отсутствует
36	403561,73	1266741,93	403561,73	1266741,93	Картометрический метод	5	Закрепление отсутствует
37	403554,07	1266784,05	403554,07	1266784,05	Картометрический метод	5	Закрепление отсутствует
38	403543,45	1266785,40	403543,45	1266785,40	Картометрический метод	5	Закрепление отсутствует
39	403536,22	1266785,55	403539,51	1266785,48	Аналитический метод	0,1	Закрепление отсутствует
40	-	-	403521,54	1266786,43	Аналитический метод	0,1	Закрепление отсутствует
41	403392,70	1266794,18	403392,70	1266794,18	Картометрический метод	5	Закрепление отсутствует
42	403347,36	1266793,94	403347,36	1266793,94	Картометрический метод	5	Закрепление отсутствует
43	403334,32	1266795,26	403334,32	1266795,26	Картометрический метод	5	Закрепление отсутствует
44	403294,90	1266666,85	403294,90	1266666,85	Картометрический метод	5	Закрепление отсутствует
45	403284,60	1266669,40	403284,60	1266669,40	Картометрический метод	5	Закрепление отсутствует
46	403263,60	1266613,30	403263,60	1266613,30	Картометрический метод	5	Закрепление отсутствует
47	403256,28	1266594,70	403256,28	1266594,70	Картометрический метод	5	Закрепление отсутствует
48	403251,20	1266586,25	403251,20	1266586,25	Картометрический метод	5	Закрепление отсутствует
49	403243,88	1266584,00	403243,88	1266584,00	Картометрический метод	5	Закрепление отсутствует
50	403232,60	1266587,37	403232,60	1266587,37	Картометрический метод	5	Закрепление отсутствует
51	403223,30	1266590,65	403223,30	1266590,65	Картометрический метод	5	Закрепление отсутствует
52	403214,85	1266586,28	403214,85	1266586,28	Картометрический метод	5	Закрепление отсутствует
53	403207,30	1266573,98	403207,30	1266573,98	Картометрический метод	5	Закрепление отсутствует
54	403206,75	1266573,10	403206,75	1266573,10	Картометрический метод	5	Закрепление отсутствует
55	403202,73	1266566,53	403202,73	1266566,53	Картометрический метод	5	Закрепление отсутствует
56	403195,40	1266559,20	403195,40	1266559,20	Картометрический метод	5	Закрепление отсутствует
57	403188,65	1266558,07	403188,65	1266558,07	Картометрический метод	5	Закрепление отсутствует
58	403170,05	1266563,15	403170,05	1266563,15	Картометрический метод	5	Закрепление отсутствует
59	403161,60	1266558,65	403161,60	1266558,65	Картометрический метод	5	Закрепление отсутствует
60	403159,33	1266549,05	403159,33	1266549,05	Картометрический метод	5	Закрепление отсутствует
61	403167,80	1266537,80	403167,80	1266537,80	Картометрический метод	5	Закрепление отсутствует
62	403177,57	1266519,50	403177,57	1266519,50	Картометрический метод	5	Закрепление отсутствует
63	403173,16	1266502,31	403173,96	1266505,43	Картометрический метод	5	Закрепление отсутствует
64	-	-	403174,65	1266502,17	Картометрический метод	5	Закрепление отсутствует
65	-	-	403173,16	1266502,30	Картометрический метод	5	Закрепление отсутствует
66	403159,55	1266503,53	403159,55	1266503,53	Аналитический метод	0,2	Закрепление отсутствует
67	403158,12	1266474,27	403158,12	1266474,27	Аналитический метод	0,2	Закрепление отсутствует
68	403157,85	1266469,17	403175,17	1266472,63	Картометрический метод	5	Закрепление отсутствует
69	403165,95	1266466,98	403177,67	1266464,11	Картометрический метод	5	Закрепление отсутствует
70	403183,05	1266461,60	403183,05	1266461,60	Картометрический метод	5	Закрепление отсутствует
71	403192,70	1266458,95	403192,70	1266458,95	Картометрический метод	5	Закрепление отсутствует
72	403267,45	1266438,33	403267,45	1266438,33	Картометрический метод	5	Закрепление отсутствует

Сведения о местоположении измененных (уточненных) границ объекта

1. Система координат МСК-47 зона 1

2. Сведения о характерных точках границ объекта

Обозначение характерных точек границ	Существующие координаты, м		Измененные (уточненные) координаты, м		Метод определения координат характерной точки	Средняя квадратическая погрешность положения характерной точки (Mt), м	Описание обозначения точки на местности (при наличии)
	X	Y	X	Y			
73	403263,63	1266423,40	403263,63	1266423,40	Картометрический метод	5	Закрепление отсутствует
74	403248,35	1266355,65	403248,35	1266355,65	Картометрический метод	5	Закрепление отсутствует
75	403311,20	1266340,37	403311,20	1266340,37	Картометрический метод	5	Закрепление отсутствует
76	403320,57	1266376,15	403320,57	1266376,15	Картометрический метод	5	Закрепление отсутствует
77	403383,45	1266358,80	403383,45	1266358,80	Картометрический метод	5	Закрепление отсутствует
78	403350,45	1266205,60	403350,45	1266205,60	Картометрический метод	5	Закрепление отсутствует
79	403305,65	1266215,00	403305,65	1266215,00	Картометрический метод	5	Закрепление отсутствует
80	403318,85	1266282,37	403318,85	1266282,37	Картометрический метод	5	Закрепление отсутствует
81	403255,98	1266297,65	403255,98	1266297,65	Картометрический метод	5	Закрепление отсутствует
82	403246,25	1266255,98	403246,25	1266255,98	Картометрический метод	5	Закрепление отсутствует
83	403146,90	1266275,77	403146,90	1266275,77	Картометрический метод	5	Закрепление отсутствует
84	403140,32	1266243,12	403140,32	1266243,12	Картометрический метод	5	Закрепление отсутствует
85	403136,25	1266219,70	403136,25	1266219,70	Картометрический метод	5	Закрепление отсутствует
86	403075,13	1266230,82	403075,13	1266230,82	Картометрический метод	5	Закрепление отсутствует
87	403064,00	1266154,87	403064,00	1266154,87	Картометрический метод	5	Закрепление отсутствует
88	403122,68	1266145,60	403122,68	1266145,60	Картометрический метод	5	Закрепление отсутствует
89	403114,03	1266099,30	403114,03	1266099,30	Картометрический метод	5	Закрепление отсутствует
90	403115,50	1266097,80	403115,50	1266097,80	Картометрический метод	5	Закрепление отсутствует
91	403123,08	1266095,90	403123,08	1266095,90	Картометрический метод	5	Закрепление отсутствует
92	403165,45	1266091,92	403165,45	1266091,92	Картометрический метод	5	Закрепление отсутствует
93	403213,83	1266082,92	403213,83	1266082,92	Картометрический метод	5	Закрепление отсутствует
94	403249,77	1266077,88	403249,77	1266077,88	Картометрический метод	5	Закрепление отсутствует
95	403247,62	1266070,25	403247,62	1266070,25	Аналитический метод	0,1	Закрепление отсутствует
96	403247,75	1266042,09	403247,75	1266042,09	Аналитический метод	0,1	Закрепление отсутствует
97	403242,90	1265968,26	403242,90	1265968,26	Картометрический метод	5	Закрепление отсутствует
98	403228,11	1265927,71	403228,11	1265927,71	Картометрический метод	5	Закрепление отсутствует
99	403210,15	1265848,75	403210,15	1265848,75	Картометрический метод	5	Закрепление отсутствует
100	403211,98	1265801,55	403211,98	1265801,55	Картометрический метод	5	Закрепление отсутствует
101	403215,38	1265800,98	403215,38	1265800,98	Картометрический метод	5	Закрепление отсутствует
102	403209,29	1265737,89	403209,29	1265737,89	Аналитический метод	0,1	Закрепление отсутствует
103	403201,52	1265699,67	403201,52	1265699,67	Картометрический метод	5	Закрепление отсутствует
104	-	-	403203,00	1265685,40	Картометрический метод	5	Закрепление отсутствует
105	403204,37	1265672,16	403204,37	1265672,16	Картометрический метод	5	Закрепление отсутствует
106	403202,37	1265640,55	403202,37	1265640,55	Картометрический метод	5	Закрепление отсутствует
107	403211,41	1265639,85	403211,41	1265639,85	Картометрический метод	5	Закрепление отсутствует
108	403211,54	1265627,82	403211,54	1265627,82	Картометрический метод	5	Закрепление отсутствует
109	403212,05	1265581,05	403212,05	1265581,05	Картометрический метод	5	Закрепление отсутствует
110	403204,52	1265527,59	403204,52	1265527,59	Картометрический метод	5	Закрепление отсутствует
111	403203,71	1265521,85	403203,71	1265521,85	Картометрический метод	5	Закрепление отсутствует
112	403198,29	1265522,47	403198,29	1265522,47	Картометрический метод	5	Закрепление отсутствует
113	403187,08	1265445,71	403187,08	1265445,71	Картометрический метод	5	Закрепление отсутствует
114	403188,03	1265445,50	403188,03	1265445,50	Картометрический метод	5	Закрепление отсутствует
115	403181,35	1265384,74	403181,35	1265384,74	Картометрический метод	5	Закрепление отсутствует
116	403179,76	1265369,96	403179,76	1265369,96	Картометрический метод	5	Закрепление отсутствует
117	403179,00	1265369,57	403179,00	1265369,57	Картометрический метод	5	Закрепление отсутствует
118	403169,57	1265364,56	403169,57	1265364,56	Картометрический метод	5	Закрепление отсутствует
119	403148,29	1265349,14	403148,29	1265349,14	Картометрический метод	5	Закрепление отсутствует
120	403141,01	1265337,20	403141,01	1265337,20	Картометрический метод	5	Закрепление отсутствует
121	403134,49	1265326,48	403134,49	1265326,48	Картометрический метод	5	Закрепление отсутствует
122	403129,41	1265313,08	403129,41	1265313,08	Картометрический метод	5	Закрепление отсутствует
123	403118,62	1265285,91	403118,62	1265285,91	Картометрический метод	5	Закрепление отсутствует
124	-	-	403117,85	1265282,16	Картометрический метод	5	Закрепление отсутствует
125	403116,31	1265274,64	403116,31	1265274,64	Картометрический метод	5	Закрепление отсутствует
126	403103,53	1265276,85	403103,53	1265276,85	Картометрический метод	5	Закрепление отсутствует
127	403100,55	1265267,35	403100,55	1265267,35	Картометрический метод	5	Закрепление отсутствует
128	403097,30	1265256,70	403097,30	1265256,70	Картометрический метод	5	Закрепление отсутствует

Сведения о местоположении измененных (уточненных) границ объекта

1. Система координат МСК-47 зона 1

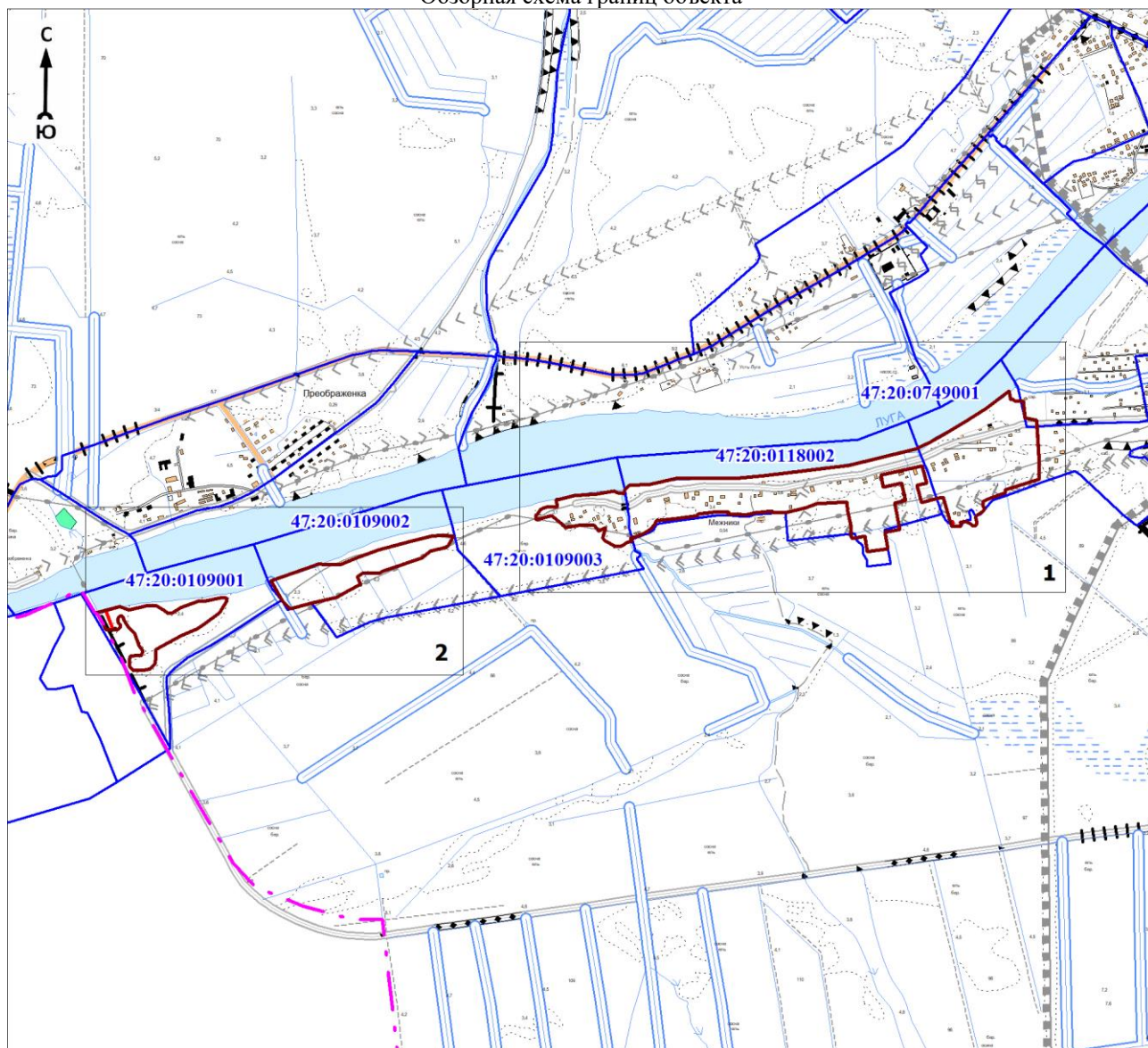
2. Сведения о характерных точках границ объекта

Обозначение характерных точек границ	Существующие координаты, м		Измененные (уточненные) координаты, м		Метод определения координат характерной точки	Средняя квадратическая погрешность положения характерной точки (Mt), м	Описание обозначения точки на местности (при наличии)
	X	Y	X	Y			
129	403089,40	1265248,85	403089,40	1265248,85	Картометрический метод	5	Закрепление отсутствует
130	403084,77	1265235,40	403084,77	1265235,40	Картометрический метод	5	Закрепление отсутствует
131	403085,70	1265214,58	403085,70	1265214,58	Картометрический метод	5	Закрепление отсутствует
132	403103,30	1265181,70	403103,30	1265181,70	Картометрический метод	5	Закрепление отсутствует
133	403112,58	1265172,43	403112,58	1265172,43	Картометрический метод	5	Закрепление отсутствует
134	403121,83	1265171,50	403121,83	1265171,50	Картометрический метод	5	Закрепление отсутствует
135	403129,25	1265174,27	403129,25	1265174,27	Картометрический метод	5	Закрепление отсутствует
136	403143,12	1265178,45	403143,12	1265178,45	Картометрический метод	5	Закрепление отсутствует
137	403153,71	1265180,42	403153,71	1265180,42	Аналитический метод	0,2	Закрепление отсутствует
138	403141,03	1265153,59	403141,03	1265153,59	Аналитический метод	0,2	Закрепление отсутствует
139	403161,63	1265140,13	403161,63	1265140,13	Картометрический метод	5	Закрепление отсутствует
140	403161,99	1265080,85	403161,99	1265080,85	Аналитический метод	0,1	Закрепление отсутствует
141	403157,76	1265054,69	403157,76	1265054,69	Аналитический метод	0,1	Закрепление отсутствует
142	403155,50	1265039,15	403155,50	1265039,15	Картометрический метод	5	Закрепление отсутствует
143	403154,65	1265033,34	403154,65	1265033,34	Картометрический метод	5	Закрепление отсутствует
144	403170,51	1265014,48	403170,51	1265014,48	Картометрический метод	5	Закрепление отсутствует
145	403198,34	1264980,27	403198,34	1264980,27	Картометрический метод	5	Закрепление отсутствует
146	403184,12	1264921,85	403184,12	1264921,85	Картометрический метод	5	Закрепление отсутствует
147	403196,10	1264920,48	403196,10	1264920,48	Картометрический метод	5	Закрепление отсутствует
148	403207,18	1264928,30	403207,18	1264928,30	Картометрический метод	5	Закрепление отсутствует
149	403221,95	1264940,30	403221,95	1264940,30	Картометрический метод	5	Закрепление отсутствует
150	403225,62	1264948,60	403225,62	1264948,60	Картометрический метод	5	Закрепление отсутствует
151	403229,77	1264960,60	403229,77	1264960,60	Картометрический метод	5	Закрепление отсутствует
152	403231,15	1264993,35	403231,15	1264993,35	Картометрический метод	5	Закрепление отсутствует
153	403233,00	1265002,10	403233,00	1265002,10	Картометрический метод	5	Закрепление отсутствует
154	403254,30	1264997,33	403254,30	1264997,33	Картометрический метод	5	Закрепление отсутствует
1	403258,39	1264996,42	403258,39	1264996,42	Картометрический метод	5	Закрепление отсутствует
155	402956,06	1263936,12	402956,06	1263936,12	Картометрический метод	5	Закрепление отсутствует
156	403013,57	1264099,55	403013,57	1264099,55	Картометрический метод	5	Закрепление отсутствует
157	403018,03	1264110,46	403018,03	1264110,46	Картометрический метод	5	Закрепление отсутствует
158	403017,77	1264123,83	403017,77	1264123,83	Картометрический метод	5	Закрепление отсутствует
159	403016,45	1264193,50	403016,45	1264193,50	Картометрический метод	5	Закрепление отсутствует
160	403040,07	1264248,03	403040,07	1264248,03	Картометрический метод	5	Закрепление отсутствует
161	403070,98	1264335,25	403070,98	1264335,25	Картометрический метод	5	Закрепление отсутствует
162	403102,10	1264454,05	403102,10	1264454,05	Картометрический метод	5	Закрепление отсутствует
163	403122,74	1264531,18	403122,74	1264531,18	Картометрический метод	5	Закрепление отсутствует
164	403125,99	1264576,36	403125,99	1264576,36	Картометрический метод	5	Закрепление отсутствует
165	403122,66	1264614,67	403122,66	1264614,67	Картометрический метод	5	Закрепление отсутствует
166	403085,62	1264595,19	403085,62	1264595,19	Картометрический метод	5	Закрепление отсутствует
167	403080,15	1264583,52	403080,15	1264583,52	Аналитический метод	0,1	Закрепление отсутствует
168	403072,41	1264554,27	403072,41	1264554,27	Аналитический метод	0,1	Закрепление отсутствует
169	403065,94	1264529,78	403065,94	1264529,78	Аналитический метод	0,1	Закрепление отсутствует
170	403042,14	1264497,32	403042,14	1264497,32	Аналитический метод	0,1	Закрепление отсутствует
171	403034,16	1264477,13	403034,16	1264477,13	Аналитический метод	0,1	Закрепление отсутствует
172	403006,36	1264396,53	403006,36	1264396,53	Аналитический метод	0,1	Закрепление отсутствует
173	402992,52	1264351,50	402992,52	1264351,50	Аналитический метод	0,1	Закрепление отсутствует
174	402984,35	1264337,93	402984,35	1264337,93	Картометрический метод	5	Закрепление отсутствует
175	402984,35	1264317,00	402984,35	1264317,00	Картометрический метод	5	Закрепление отсутствует
176	402986,40	1264297,08	402986,40	1264297,08	Картометрический метод	5	Закрепление отсутствует
177	402982,83	1264276,12	402982,83	1264276,12	Картометрический метод	5	Закрепление отсутствует
178	402970,00	1264256,49	402970,00	1264256,49	Картометрический метод	5	Закрепление отсутствует
179	402942,83	1264269,22	402942,83	1264269,22	Аналитический метод	0,2	Закрепление отсутствует
180	402918,98	1264225,05	402918,98	1264225,05	Картометрический метод	5	Закрепление отсутствует
181	402894,82	1264179,76	402894,82	1264179,76	Картометрический метод	5	Закрепление отсутствует
182	402872,17	1264085,44	402872,17	1264085,44	Картометрический метод	5	Закрепление отсутствует

Сведения о местоположении измененных (уточненных) границ объекта							
1. Система координат МСК-47 зона 1							
2. Сведения о характерных точках границ объекта							
Обозначение характерных точек границ	Существующие координаты, м		Измененные (уточненные) координаты, м		Метод определения координат характерной точки	Средняя квадратическая погрешность положения характерной точки (Mt), м	Описание обозначения точки на местности (при наличии)
	X	Y	X	Y			
183	402851,27	1264008,41	402851,27	1264008,41	Картометрический метод	5	Закрепление отсутствует
184	402855,56	1264003,73	402855,56	1264003,73	Аналитический метод	0,1	Закрепление отсутствует
185	402882,09	1263977,53	402882,09	1263977,53	Аналитический метод	0,1	Закрепление отсутствует
186	402945,30	1263942,15	402945,30	1263942,15	Картометрический метод	5	Закрепление отсутствует
155	402956,06	1263936,12	402956,06	1263936,12	Картометрический метод	5	Закрепление отсутствует
187	402835,87	1263280,32	402774,14	1263348,06	Картометрический метод	5	Закрепление отсутствует
188	402838,97	1263292,75	402845,87	1263320,41	Картометрический метод	5	Закрепление отсутствует
189	402859,36	1263374,47	402859,36	1263374,47	Картометрический метод	5	Закрепление отсутствует
190	402855,39	1263383,28	402855,39	1263383,28	Картометрический метод	5	Закрепление отсутствует
191	402853,15	1263388,25	402853,15	1263388,25	Картометрический метод	5	Закрепление отсутствует
192	402848,02	1263408,05	402848,02	1263408,05	Картометрический метод	5	Закрепление отсутствует
193	402862,67	1263468,85	402862,67	1263468,85	Картометрический метод	5	Закрепление отсутствует
194	402862,95	1263471,98	402862,95	1263471,98	Картометрический метод	5	Закрепление отсутствует
195	402863,10	1263474,07	402863,10	1263474,07	Картометрический метод	5	Закрепление отсутствует
196	402864,87	1263495,25	402864,87	1263495,25	Картометрический метод	5	Закрепление отсутствует
197	402863,40	1263510,62	402863,40	1263510,62	Картометрический метод	5	Закрепление отсутствует
198	402846,55	1263535,55	402846,55	1263535,55	Картометрический метод	5	Закрепление отсутствует
199	402834,83	1263553,12	402834,83	1263553,12	Картометрический метод	5	Закрепление отсутствует
200	402837,75	1263569,25	402837,75	1263569,25	Картометрический метод	5	Закрепление отсутствует
201	402856,07	1263600,02	402856,07	1263600,02	Картометрический метод	5	Закрепление отсутствует
202	402878,80	1263662,30	402878,80	1263662,30	Картометрический метод	5	Закрепление отсутствует
203	402882,45	1263695,28	402882,45	1263695,28	Картометрический метод	5	Закрепление отсутствует
204	402891,25	1263746,55	402891,25	1263746,55	Картометрический метод	5	Закрепление отсутствует
205	402894,17	1263762,67	402894,17	1263762,67	Картометрический метод	5	Закрепление отсутствует
206	402889,80	1263771,47	402889,80	1263771,47	Картометрический метод	5	Закрепление отсутствует
207	402882,45	1263772,20	402882,45	1263772,20	Картометрический метод	5	Закрепление отсутствует
208	402837,75	1263742,90	402837,75	1263742,90	Картометрический метод	5	Закрепление отсутствует
209	402793,80	1263686,47	402793,80	1263686,47	Картометрический метод	5	Закрепление отсутствует
210	402778,40	1263660,83	402778,40	1263660,83	Картометрический метод	5	Закрепление отсутствует
211	402752,77	1263600,75	402752,77	1263600,75	Картометрический метод	5	Закрепление отсутствует
212	402700,00	1263506,95	402700,00	1263506,95	Картометрический метод	5	Закрепление отсутствует
213	402670,70	1263506,95	402670,70	1263506,95	Картометрический метод	5	Закрепление отсутствует
214	402647,25	1263502,57	402647,25	1263502,57	Картометрический метод	5	Закрепление отсутствует
215	402628,95	1263485,70	402628,95	1263485,70	Картометрический метод	5	Закрепление отсутствует
216	402623,07	1263457,88	402623,07	1263457,88	Картометрический метод	5	Закрепление отсутствует
217	402624,55	1263420,50	402624,55	1263420,50	Картометрический метод	5	Закрепление отсутствует
218	402636,28	1263408,78	402636,28	1263408,78	Картометрический метод	5	Закрепление отсутствует
219	402656,78	1263407,30	402656,78	1263407,30	Картометрический метод	5	Закрепление отсутствует
220	402674,37	1263411,70	402674,37	1263411,70	Картометрический метод	5	Закрепление отсутствует
221	402678,02	1263426,35	402678,02	1263426,35	Картометрический метод	5	Закрепление отсутствует
222	402676,57	1263452,00	402676,57	1263452,00	Картометрический метод	5	Закрепление отсутствует
223	402694,15	1263459,32	402694,15	1263459,32	Картометрический метод	5	Закрепление отсутствует
224	402715,40	1263443,23	402715,40	1263443,23	Картометрический метод	5	Закрепление отсутствует
225	402757,90	1263429,30	402757,90	1263429,30	Картометрический метод	5	Закрепление отсутствует
226	402785,00	1263402,92	402785,00	1263402,92	Картометрический метод	5	Закрепление отсутствует
227	402809,92	1263388,25	402809,92	1263388,25	Картометрический метод	5	Закрепление отсутствует
228	402821,65	1263384,60	402821,65	1263384,60	Картометрический метод	5	Закрепление отсутствует
229	402825,30	1263378,00	402825,30	1263378,00	Картометрический метод	5	Закрепление отсутствует
230	402822,38	1263368,47	402822,38	1263368,47	Картометрический метод	5	Закрепление отсутствует
231	402812,12	1263364,80	402812,12	1263364,80	Картометрический метод	5	Закрепление отсутствует
232	402800,40	1263367,75	402800,40	1263367,75	Картометрический метод	5	Закрепление отсутствует
233	402792,35	1263375,80	402792,35	1263375,80	Картометрический метод	5	Закрепление отсутствует
234	402784,28	1263375,07	402784,28	1263375,07	Картометрический метод	5	Закрепление отсутствует
235	402775,48	1263364,08	402775,48	1263364,08	Картометрический метод	5	Закрепление отсутствует
187	402835,87	1263280,32	402774,14	1263348,06	Картометрический метод	5	Закрепление отсутствует

План границ объекта

Обзорная схема границ объекта



Масштаб 1:25000

Используемые условные знаки и обозначения:

	- характерная точка границы объекта
	- уточняемая (изменяемая) часть границы объекта
	- существующая часть границы объекта, сведения о которой содержатся в Едином государственном реестре недвижимости
	- граница кадастрового квартала
	- граница муниципального образования
	- существующие границы земельного участка, имеющиеся в Едином государственном реестре недвижимости, сведения о которых достаточны для определения их местоположения
:30	- обозначение земельного участка, сведения о котором содержатся в Едином государственном реестре недвижимости
47:20:0110001	- номер кадастрового квартала
1	- область и номер выносного листа

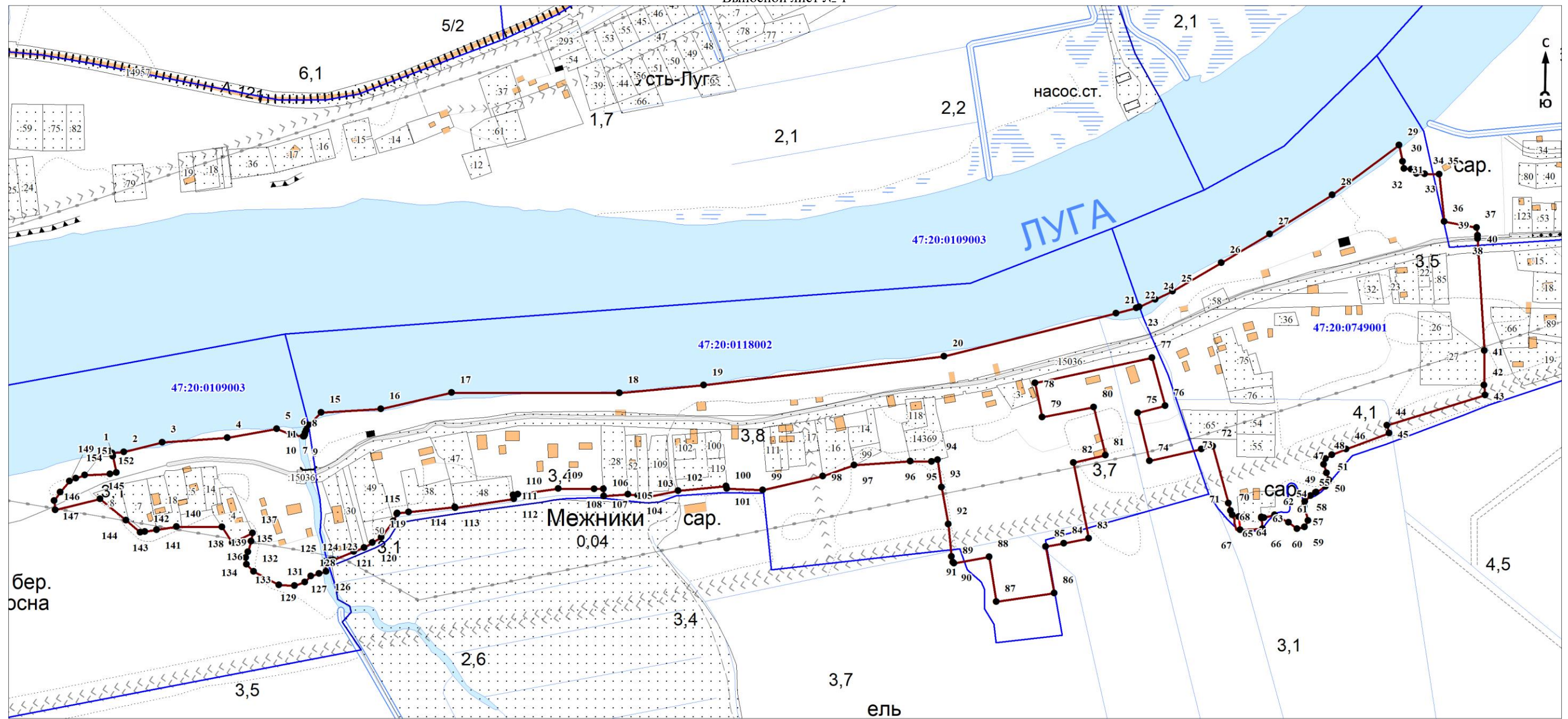
Подпись _____

Дата « ____ » _____ 20 г.

Место для оттиска печати (при наличии) лица, составившего описание местоположения границ объекта

План границ объекта

Выносной лист № 1



Масштаб 1:5500

Используемые условные знаки и обозначения:

Условные обозначения представлены на листе 7

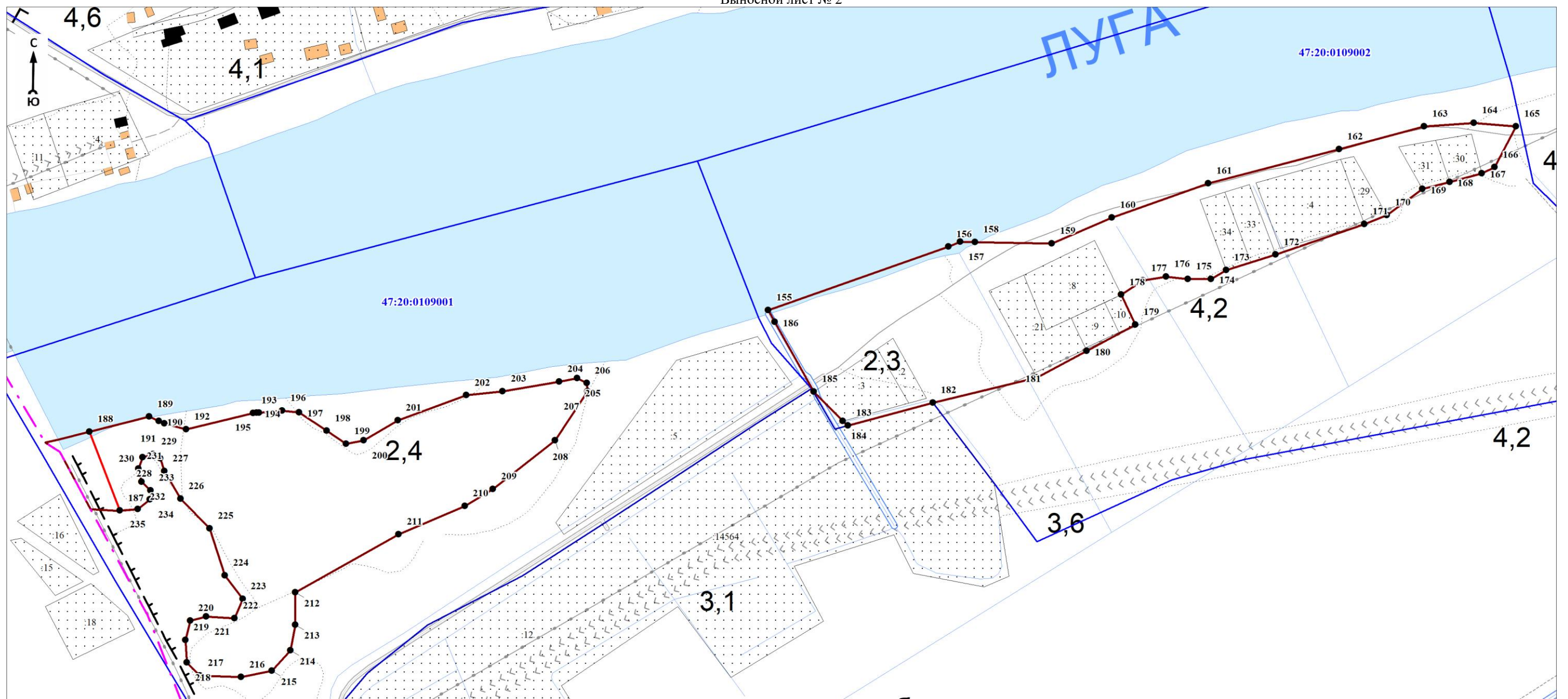
Подпись _____

Дата « ____ » _____ 20 г.

Место для отрисовки печати (при наличии) лица, составившего описание местоположения границ объекта

План границ объекта

Выносной лист № 2



Масштаб 1:3500

Используемые условные знаки и обозначения:

Условные обозначения представлены на листе 7

Подпись _____

Дата «___» _____ 20 г.

Место для отриски печати (при наличии) лица, составившего описание местоположения границ объекта

ОПИСАНИЕ МЕСТОПОЛОЖЕНИЯ ГРАНИЦ

Граница населённого пункта – посёлок Преображенка муниципального образования «Усть-Лужское сельское поселение» Кингисеппского муниципального района Ленинградской области (изменение местоположения)

(наименование объекта, местоположение границ которого описано (далее - объект)

Раздел 1

Сведения об объекте		
№ п/п	Характеристики объекта	Описание характеристик
1	2	3
1	Местоположение объекта	Ленинградская область, Кингисеппский муниципальный район, Усть-Лужское сельское поселение, посёлок Преображенка
2	Площадь объекта ± величина погрешности определения площади ($P \pm \Delta P$), м ²	473760 ± 12045
3	Иные характеристики объекта	-

Раздел 2

Сведения о местоположении границ объекта					
1. Система координат -					
2. Сведения о характерных точках границ объекта					
Обозначение характерных точек границ	Координаты, м		Метод определения координат характерной точки	Средняя квадратическая погрешность положения характерной точки (Mt), м	Описание обозначения точки на местности (при наличии)
	X	Y			
1	2	3	4	5	6
-	-	-	-	-	-
3. Сведения о характерных точках части (частей) границы объекта					
Обозначение характерных точек части границы	Координаты, м		Метод определения координат характерной точки	Средняя квадратическая погрешность положения характерной точки (Mt), м	Описание обозначения точки на местности (при наличии)
	X	Y			
1	2	3	4	5	6
-	-	-	-	-	-

Раздел 3

Сведения о местоположении измененных (уточненных) границ объекта							
1. Система координат МСК-47 зона 1							
2. Сведения о характерных точках границ объекта							
Обозначение характерных точек границ	Существующие координаты, м		Измененные (уточненные) координаты, м		Метод определения координат характерной точки	Средняя квадратическая погрешность положения характерной точки (Mt), м	Описание обозначения точки на местности (при наличии)
	X	Y	X	Y			
1	2	3	4	5	6	7	8
1	403553,61	1263639,94	403553,61	1263639,94	Картометрический метод	5	Закрепление отсутствует
2	403561,34	1263714,77	403561,34	1263714,77	Аналитический метод	0,1	Закрепление отсутствует
3	403565,92	1263762,48	403565,92	1263762,48	Аналитический метод	0,1	Закрепление отсутствует
4	403597,01	1264099,42	403597,01	1264099,42	Картометрический метод	5	Закрепление отсутствует
5	403705,81	1264253,13	403705,81	1264253,13	Картометрический метод	5	Закрепление отсутствует
6	403779,57	1264409,80	403779,57	1264409,80	Картометрический метод	5	Закрепление отсутствует
7	-	-	403799,81	1264452,78	Аналитический метод	0,5	Закрепление отсутствует
8	403808,41	1264471,04	403808,41	1264471,04	Аналитический метод	0,5	Закрепление отсутствует
9	403808,10	1264477,88	403808,10	1264477,88	Аналитический метод	0,5	Закрепление отсутствует
10	403801,55	1264576,10	403801,55	1264576,10	Аналитический метод	0,5	Закрепление отсутствует
11	403796,37	1264673,53	403796,37	1264673,53	Аналитический метод	0,5	Закрепление отсутствует
12	403790,32	1264723,15	403790,32	1264723,15	Аналитический метод	0,5	Закрепление отсутствует
13	403785,85	1264749,50	403785,85	1264749,50	Аналитический метод	0,5	Закрепление отсутствует
14	-	-	403785,53	1264751,43	Аналитический метод	0,5	Закрепление отсутствует
15	-	-	403784,59	1264756,97	Аналитический метод	0,5	Закрепление отсутствует
16	403783,53	1264763,28	403783,53	1264763,28	Аналитический метод	0,5	Закрепление отсутствует

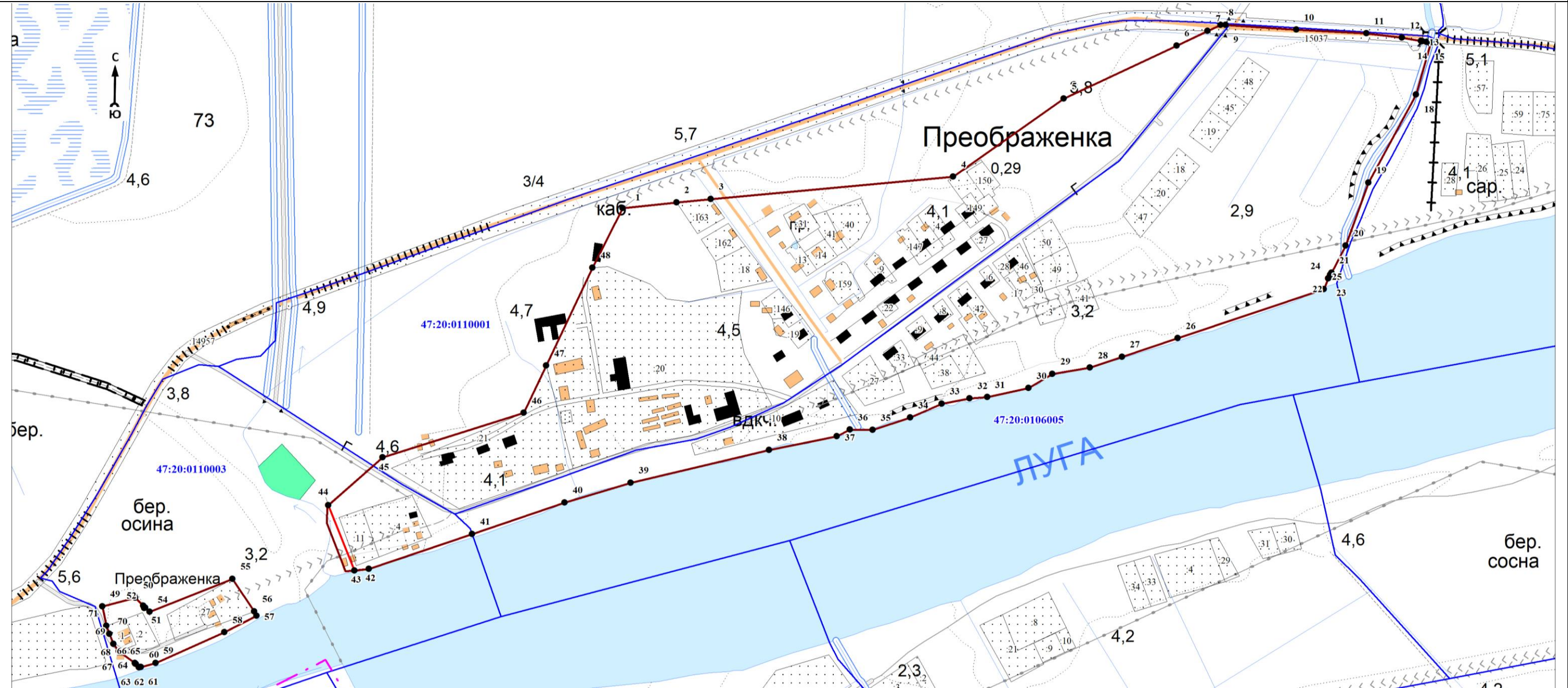
Сведения о местоположении измененных (уточненных) границ объекта

1. Система координат МСК-47 зона 1

2. Сведения о характерных точках границ объекта







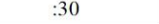


Обозначение характерных точек границ	Существующие координаты, м		Измененные (уточненные) координаты, м		Метод определения координат характерной точки	Средняя квадратическая погрешность положения характерной точки (Mт), м	Описание обозначения точки на местности (при наличии)
	X	Y	X	Y			
17	-	-	403782,18	1264762,90	Аналитический метод	0,1	Закрепление отсутствует
18	403711,30	1264742,75	403711,30	1264742,75	Картометрический метод	5	Закрепление отсутствует
19	403588,95	1264676,42	403588,95	1264676,42	Картометрический метод	5	Закрепление отсутствует
20	403501,15	1264644,67	403501,15	1264644,67	Картометрический метод	5	Закрепление отсутствует
21	403463,73	1264625,02	403463,73	1264625,02	Картометрический метод	5	Закрепление отсутствует
22	403460,94	1264623,55	403460,94	1264623,55	Картометрический метод	5	Закрепление отсутствует
23	403455,87	1264620,89	403455,87	1264620,89	Картометрический метод	5	Закрепление отсутствует
24	403455,60	1264620,75	403455,60	1264620,75	Картометрический метод	5	Закрепление отсутствует
25	403440,75	1264614,49	403440,75	1264614,49	Картометрический метод	5	Закрепление отсутствует
26	403372,48	1264411,32	403372,48	1264411,32	Картометрический метод	5	Закрепление отсутствует
27	403346,46	1264333,88	403346,46	1264333,88	Картометрический метод	5	Закрепление отсутствует
28	403331,51	1264289,40	403331,51	1264289,40	Картометрический метод	5	Закрепление отсутствует
29	403322,73	1264237,41	403322,73	1264237,41	Картометрический метод	5	Закрепление отсутствует
30	403303,10	1264204,32	403303,10	1264204,32	Картометрический метод	5	Закрепление отсутствует
31	403290,51	1264146,63	403290,51	1264146,63	Картометрический метод	5	Закрепление отсутствует
32	403288,89	1264122,02	403288,89	1264122,02	Картометрический метод	5	Закрепление отсутствует
33	403281,54	1264083,35	403281,54	1264083,35	Картометрический метод	5	Закрепление отсутствует
34	403262,06	1264039,68	403262,06	1264039,68	Картометрический метод	5	Закрепление отсутствует
35	403244,81	1263987,57	403244,81	1263987,57	Картометрический метод	5	Закрепление отсутствует
36	403245,26	1263955,83	403245,26	1263955,83	Картометрический метод	5	Закрепление отсутствует
37	403236,00	1263937,70	403236,00	1263937,70	Картометрический метод	5	Закрепление отсутствует
38	403217,09	1263843,43	403217,09	1263843,43	Картометрический метод	5	Закрепление отсутствует
39	403171,30	1263651,01	403171,30	1263651,01	Картометрический метод	5	Закрепление отсутствует
40	403143,85	1263559,60	403143,85	1263559,60	Картометрический метод	5	Закрепление отсутствует
41	403100,28	1263430,98	403100,28	1263430,98	Картометрический метод	5	Закрепление отсутствует
42	403051,62	1263287,33	403051,62	1263287,33	Картометрический метод	5	Закрепление отсутствует
43	403048,33	1263254,83	403049,57	1263267,16	Картометрический метод	5	Закрепление отсутствует
44	403054,43	1263252,49	403140,42	1263230,97	Картометрический метод	5	Закрепление отсутствует
45	403206,78	1263306,29	403206,78	1263306,29	Картометрический метод	5	Закрепление отсутствует
46	403268,62	1263502,72	403268,62	1263502,72	Картометрический метод	5	Закрепление отсутствует
47	403334,29	1263533,87	403334,29	1263533,87	Аналитический метод	0,3	Закрепление отсутствует
48	403470,58	1263598,08	403470,58	1263598,08	Аналитический метод	0,3	Закрепление отсутствует
1	403553,61	1263639,94	403553,61	1263639,94	Картометрический метод	5	Закрепление отсутствует
49	402999,39	1262916,77	402999,39	1262916,77	Картометрический метод	5	Закрепление отсутствует
50	403011,53	1262962,68	403011,53	1262962,68	Картометрический метод	5	Закрепление отсутствует
51	-	-	403000,62	1262973,72	Картометрический метод	5	Закрепление отсутствует
52	-	-	402997,43	1262975,38	Картометрический метод	5	Закрепление отсутствует
53	-	-	402997,85	1262976,52	Картометрический метод	5	Закрепление отсутствует
54	402991,89	1262982,55	402991,89	1262982,55	Картометрический метод	5	Закрепление отсутствует
55	403037,59	1263097,94	403037,59	1263097,94	Аналитический метод	0,1	Закрепление отсутствует
56	402992,44	1263128,14	402992,44	1263128,14	Аналитический метод	0,1	Закрепление отсутствует
57	402986,83	1263131,66	402986,55	1263131,12	Картометрический метод	5	Закрепление отсутствует
58	402963,47	1263086,58	402963,47	1263086,58	Картометрический метод	5	Закрепление отсутствует
59	402920,74	1262990,88	402920,74	1262990,88	Картометрический метод	5	Закрепление отсутствует
60	402915,40	1262970,56	402915,40	1262970,56	Картометрический метод	5	Закрепление отсутствует
61	402915,20	1262969,79	402915,20	1262969,79	Картометрический метод	5	Закрепление отсутствует
62	402914,82	1262968,34	402914,82	1262968,34	Картометрический метод	5	Закрепление отсутствует
63	402914,66	1262967,78	402914,66	1262967,78	Картометрический метод	5	Закрепление отсутствует
64	402919,35	1262963,45	402919,35	1262963,45	Картометрический метод	5	Закрепление отсутствует
65	402919,99	1262962,82	402919,99	1262962,82	Картометрический метод	5	Закрепление отсутствует
66	402920,63	1262962,20	402920,63	1262962,20	Картометрический метод	5	Закрепление отсутствует
67	402935,48	1262941,49	402935,48	1262941,49	Аналитический метод	0,1	Закрепление отсутствует
68	402937,23	1262939,67	402937,23	1262939,67	Аналитический метод	0,1	Закрепление отсутствует
69	402947,35	1262932,21	402947,35	1262932,21	Аналитический метод	0,1	Закрепление отсутствует
70	402961,32	1262926,71	402961,32	1262926,71	Аналитический метод	0,1	Закрепление отсутствует

План границ объекта



Масштаб 1:5000

Используемые условные знаки и обозначения:

-  - характерная точка границы объекта
-  - уточняемая (изменяемая) часть границы объекта
-  - существующая часть границы объекта, сведения о которой содержатся в Едином государственном реестре недвижимости
-  - граница кадастрового квартала
-  - граница муниципального образования
-  - существующие границы земельного участка, имеющиеся в Едином государственном реестре недвижимости, сведения о которых достаточны для определения их местоположения
-  - обозначение земельного участка, сведения о котором содержатся в Едином государственном реестре недвижимости
-  - номер кадастрового квартала
-  - область и номер выносного листа

Подпись _____

Дата « ____ » _____ 20 ____ г.

Место для оттиска печати (при наличии) лица, составившего описание местоположения границ объекта

ОПИСАНИЕ МЕСТОПОЛОЖЕНИЯ ГРАНИЦ

Граница населённого пункта – деревня Тисколово муниципального образования «Усть-Лужское сельское поселение»

Кингисеппского муниципального района Ленинградской области

(наименование объекта, местоположение границ которого описано (далее - объект)

Раздел 1

Сведения об объекте		
№ п/п	Характеристики объекта	Описание характеристик
1	2	3
1	Местоположение объекта	Ленинградская область, Кингисеппский муниципальный район, Усть-Лужское сельское поселение, деревня Тисколово
2	Площадь объекта ± величина погрешности определения площади ($P \pm \Delta P$), м ²	255960 ± 8854
3	Иные характеристики объекта	-

Раздел 2

Сведения о местоположении границ объекта					
1. Система координат МСК-47 зона 1					
2. Сведения о характерных точках границ объекта					
Обозначение характерных точек границ	Координаты, м		Метод определения координат характерной точки	Средняя квадратическая погрешность положения характерной точки (Mt), м	Описание обозначения точки на местности (при наличии)
	X	Y			
1	2	3	4	5	6
1	412518,53	1254875,29	Картометрический метод	5	Закрепление отсутствует
2	412517,35	1254877,49	Картометрический метод	5	Закрепление отсутствует
3	412480,09	1254946,37	Картометрический метод	5	Закрепление отсутствует
4	412473,86	1254957,32	Картометрический метод	5	Закрепление отсутствует
5	412417,01	1254934,32	Картометрический метод	5	Закрепление отсутствует
6	412404,34	1254922,87	Картометрический метод	5	Закрепление отсутствует
7	412303,27	1254898,29	Картометрический метод	5	Закрепление отсутствует
8	412274,98	1254872,17	Картометрический метод	5	Закрепление отсутствует
9	412271,89	1254883,29	Аналитический метод	0,1	Закрепление отсутствует
10	412228,21	1254872,03	Аналитический метод	0,1	Закрепление отсутствует
11	412191,82	1254862,72	Аналитический метод	0,1	Закрепление отсутствует
12	412171,83	1254857,60	Аналитический метод	0,1	Закрепление отсутствует
13	412166,24	1254849,52	Аналитический метод	0,1	Закрепление отсутствует
14	412167,25	1254840,10	Картометрический метод	5	Закрепление отсутствует
15	412158,56	1254839,21	Картометрический метод	5	Закрепление отсутствует
16	412132,54	1254836,98	Картометрический метод	5	Закрепление отсутствует
17	412126,44	1254847,98	Аналитический метод	0,3	Закрепление отсутствует
18	412093,70	1254845,59	Аналитический метод	0,2	Закрепление отсутствует
19	412075,84	1254844,15	Аналитический метод	0,2	Закрепление отсутствует
20	412088,50	1254804,62	Аналитический метод	0,2	Закрепление отсутствует
21	412079,51	1254801,35	Картометрический метод	5	Закрепление отсутствует
22	412077,06	1254801,11	Картометрический метод	5	Закрепление отсутствует
23	412052,73	1254808,51	Картометрический метод	5	Закрепление отсутствует
24	412042,55	1254808,84	Картометрический метод	5	Закрепление отсутствует
25	412041,11	1254816,10	Картометрический метод	5	Закрепление отсутствует
26	412017,26	1254813,51	Картометрический метод	5	Закрепление отсутствует
27	412016,96	1254814,96	Аналитический метод	0,2	Закрепление отсутствует
28	411991,13	1254806,67	Аналитический метод	0,2	Закрепление отсутствует
29	411988,31	1254805,80	Картометрический метод	5	Закрепление отсутствует
30	411980,73	1254805,30	Картометрический метод	5	Закрепление отсутствует
31	411962,68	1254802,13	Картометрический метод	5	Закрепление отсутствует
32	411928,97	1254792,18	Картометрический метод	5	Закрепление отсутствует
33	411919,57	1254793,29	Картометрический метод	5	Закрепление отсутствует
34	411910,01	1254793,11	Картометрический метод	5	Закрепление отсутствует
35	411889,27	1254796,02	Картометрический метод	5	Закрепление отсутствует

Сведения о местоположении границ объекта					
1. Система координат МСК-47 зона 1					
2. Сведения о характерных точках границ объекта					
Обозначение характерных точек границ	Координаты, м		Метод определения координат характерной точки	Средняя квадратическая погрешность положения характерной точки (Mт), м	Описание обозначения точки на местности (при наличии)
	X	Y			
36	411876,60	1254795,65	Картометрический метод	5	Закрепление отсутствует
37	411841,65	1254790,83	Картометрический метод	5	Закрепление отсутствует
38	411836,45	1254788,96	Картометрический метод	5	Закрепление отсутствует
39	411831,47	1254784,80	Картометрический метод	5	Закрепление отсутствует
40	411821,10	1254767,71	Картометрический метод	5	Закрепление отсутствует
41	411794,14	1254763,20	Картометрический метод	5	Закрепление отсутствует
42	411792,03	1254761,15	Картометрический метод	5	Закрепление отсутствует
43	411754,23	1254751,11	Аналитический метод	0,1	Закрепление отсутствует
44	411735,06	1254746,71	Аналитический метод	0,1	Закрепление отсутствует
45	411709,60	1254742,53	Картометрический метод	5	Закрепление отсутствует
46	411700,23	1254737,52	Картометрический метод	5	Закрепление отсутствует
47	411689,06	1254737,58	Картометрический метод	5	Закрепление отсутствует
48	411666,83	1254733,13	Картометрический метод	5	Закрепление отсутствует
49	411667,84	1254722,60	Картометрический метод	5	Закрепление отсутствует
50	411664,40	1254719,40	Аналитический метод	0,1	Закрепление отсутствует
51	411621,16	1254706,65	Картометрический метод	5	Закрепление отсутствует
52	411617,10	1254706,74	Картометрический метод	5	Закрепление отсутствует
53	411581,74	1254710,48	Картометрический метод	5	Закрепление отсутствует
54	411554,75	1254696,08	Картометрический метод	5	Закрепление отсутствует
55	411545,63	1254691,19	Картометрический метод	5	Закрепление отсутствует
56	411529,40	1254686,71	Картометрический метод	5	Закрепление отсутствует
57	411530,11	1254683,56	Картометрический метод	5	Закрепление отсутствует
58	411529,06	1254683,19	Картометрический метод	5	Закрепление отсутствует
59	411482,87	1254666,54	Картометрический метод	5	Закрепление отсутствует
60	411485,57	1254656,00	Картометрический метод	5	Закрепление отсутствует
61	411482,34	1254634,69	Картометрический метод	5	Закрепление отсутствует
62	411482,10	1254633,09	Картометрический метод	5	Закрепление отсутствует
63	411462,76	1254628,04	Картометрический метод	5	Закрепление отсутствует
64	411424,91	1254602,69	Картометрический метод	5	Закрепление отсутствует
65	411424,82	1254602,35	Картометрический метод	5	Закрепление отсутствует
66	411444,29	1254572,03	Картометрический метод	5	Закрепление отсутствует
67	411459,58	1254580,02	Картометрический метод	5	Закрепление отсутствует
68	411465,90	1254573,97	Картометрический метод	5	Закрепление отсутствует
69	411475,59	1254545,25	Картометрический метод	5	Закрепление отсутствует
70	411481,65	1254547,52	Картометрический метод	5	Закрепление отсутствует
71	411482,62	1254544,01	Картометрический метод	5	Закрепление отсутствует
72	411513,75	1254551,99	Картометрический метод	5	Закрепление отсутствует
73	411504,38	1254583,08	Картометрический метод	5	Закрепление отсутствует
74	411487,63	1254577,68	Картометрический метод	5	Закрепление отсутствует
75	411487,58	1254577,80	Картометрический метод	5	Закрепление отсутствует
76	411480,59	1254592,64	Картометрический метод	5	Закрепление отсутствует
77	411472,68	1254589,22	Аналитический метод	0,1	Закрепление отсутствует
78	411459,46	1254619,78	Аналитический метод	0,1	Закрепление отсутствует
79	411486,51	1254627,44	Аналитический метод	0,1	Закрепление отсутствует
80	411514,46	1254635,35	Аналитический метод	0,1	Закрепление отсутствует
81	411522,98	1254610,96	Аналитический метод	0,1	Закрепление отсутствует
82	411516,54	1254608,18	Картометрический метод	5	Закрепление отсутствует
83	411535,20	1254590,50	Картометрический метод	5	Закрепление отсутствует
84	411550,01	1254585,21	Картометрический метод	5	Закрепление отсутствует
85	411551,13	1254585,37	Картометрический метод	5	Закрепление отсутствует
86	411560,33	1254562,67	Картометрический метод	5	Закрепление отсутствует
87	411547,70	1254535,38	Картометрический метод	5	Закрепление отсутствует
88	411545,78	1254531,23	Картометрический метод	5	Закрепление отсутствует
89	411545,63	1254529,39	Картометрический метод	5	Закрепление отсутствует
90	411513,66	1254522,65	Картометрический метод	5	Закрепление отсутствует
91	411513,52	1254522,66	Аналитический метод	0,1	Закрепление отсутствует

Сведения о местоположении границ объекта					
1. Система координат МСК-47 зона 1					
2. Сведения о характерных точках границ объекта					
Обозначение характерных точек границ	Координаты, м		Метод определения координат характерной точки	Средняя квадратическая погрешность положения характерной точки (M _t), м	Описание обозначения точки на местности (при наличии)
	X	Y			
92	411497,91	1254519,48	Аналитический метод	0,1	Закрепление отсутствует
93	411486,25	1254517,38	Аналитический метод	0,1	Закрепление отсутствует
94	411462,89	1254522,34	Аналитический метод	0,1	Закрепление отсутствует
95	411453,16	1254523,99	Аналитический метод	0,1	Закрепление отсутствует
96	411445,39	1254507,28	Аналитический метод	0,1	Закрепление отсутствует
97	411476,82	1254490,04	Аналитический метод	0,1	Закрепление отсутствует
98	411496,49	1254472,64	Аналитический метод	0,1	Закрепление отсутствует
99	411501,64	1254471,52	Аналитический метод	0,1	Закрепление отсутствует
100	411527,39	1254488,38	Аналитический метод	0,1	Закрепление отсутствует
101	411524,83	1254495,24	Картометрический метод	5	Закрепление отсутствует
102	411544,22	1254504,27	Картометрический метод	5	Закрепление отсутствует
103	411551,37	1254497,71	Картометрический метод	5	Закрепление отсутствует
104	411536,23	1254491,20	Картометрический метод	5	Закрепление отсутствует
105	411543,64	1254482,28	Картометрический метод	5	Закрепление отсутствует
106	411553,96	1254461,98	Картометрический метод	5	Закрепление отсутствует
107	411558,81	1254460,87	Картометрический метод	5	Закрепление отсутствует
108	411565,41	1254463,75	Картометрический метод	5	Закрепление отсутствует
109	411567,58	1254458,77	Картометрический метод	5	Закрепление отсутствует
110	411570,22	1254459,93	Аналитический метод	0,1	Закрепление отсутствует
111	411603,55	1254475,36	Аналитический метод	0,1	Закрепление отсутствует
112	411618,91	1254450,34	Аналитический метод	0,1	Закрепление отсутствует
113	411620,64	1254447,53	Картометрический метод	5	Закрепление отсутствует
114	411628,97	1254450,61	Картометрический метод	5	Закрепление отсутствует
115	411635,63	1254454,92	Картометрический метод	5	Закрепление отсутствует
116	411669,63	1254476,91	Картометрический метод	5	Закрепление отсутствует
117	411673,03	1254478,03	Картометрический метод	5	Закрепление отсутствует
118	411714,01	1254491,57	Картометрический метод	5	Закрепление отсутствует
119	411762,60	1254517,69	Картометрический метод	5	Закрепление отсутствует
120	411800,29	1254541,64	Картометрический метод	5	Закрепление отсутствует
121	411835,92	1254567,84	Картометрический метод	5	Закрепление отсутствует
122	411966,30	1254614,43	Картометрический метод	5	Закрепление отсутствует
123	411989,00	1254615,07	Картометрический метод	5	Закрепление отсутствует
124	411993,56	1254614,43	Картометрический метод	5	Закрепление отсутствует
125	411999,08	1254610,43	Картометрический метод	5	Закрепление отсутствует
126	412001,25	1254609,69	Картометрический метод	5	Закрепление отсутствует
127	412009,42	1254607,99	Картометрический метод	5	Закрепление отсутствует
128	412022,48	1254606,56	Картометрический метод	5	Закрепление отсутствует
129	412023,71	1254607,31	Картометрический метод	5	Закрепление отсутствует
130	412024,40	1254610,14	Картометрический метод	5	Закрепление отсутствует
131	412024,78	1254624,57	Картометрический метод	5	Закрепление отсутствует
132	412027,19	1254629,02	Картометрический метод	5	Закрепление отсутствует
133	412030,08	1254632,31	Картометрический метод	5	Закрепление отсутствует
134	412042,74	1254638,61	Картометрический метод	5	Закрепление отсутствует
135	412045,75	1254638,59	Картометрический метод	5	Закрепление отсутствует
136	412057,95	1254621,49	Картометрический метод	5	Закрепление отсутствует
137	412065,41	1254617,55	Картометрический метод	5	Закрепление отсутствует
138	412084,78	1254612,17	Картометрический метод	5	Закрепление отсутствует
139	412097,04	1254612,36	Картометрический метод	5	Закрепление отсутствует
140	412096,36	1254617,21	Картометрический метод	5	Закрепление отсутствует
141	412095,54	1254623,10	Картометрический метод	5	Закрепление отсутствует
142	412087,12	1254683,32	Картометрический метод	5	Закрепление отсутствует
143	412086,91	1254685,36	Картометрический метод	5	Закрепление отсутствует
144	412083,18	1254720,76	Картометрический метод	5	Закрепление отсутствует
145	412093,61	1254726,18	Картометрический метод	5	Закрепление отсутствует
146	412109,88	1254732,91	Картометрический метод	5	Закрепление отсутствует
147	412151,51	1254757,19	Картометрический метод	5	Закрепление отсутствует

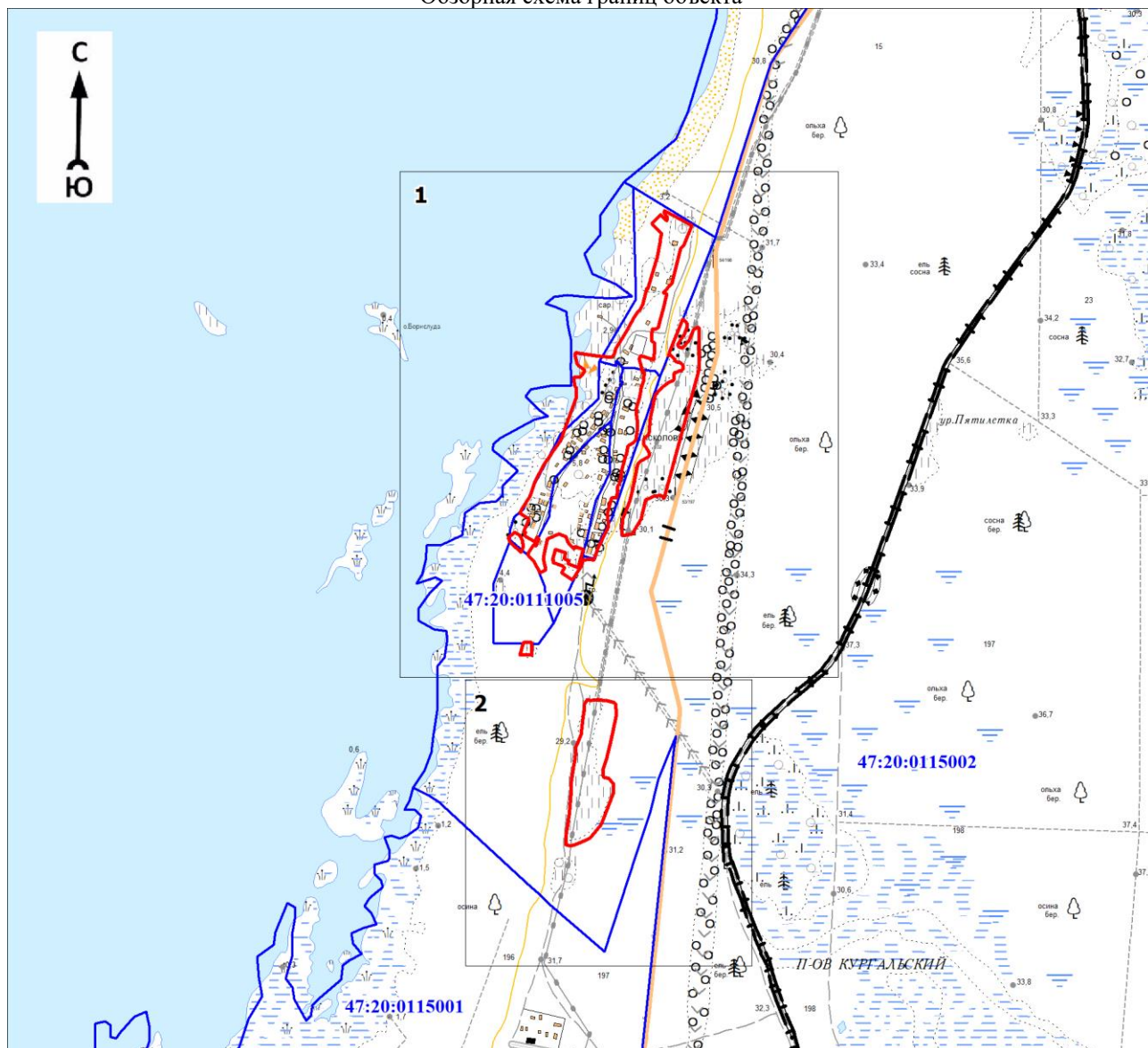
Сведения о местоположении границ объекта					
1. Система координат МСК-47 зона 1					
2. Сведения о характерных точках границ объекта					
Обозначение характерных точек границ	Координаты, м		Метод определения координат характерной точки	Средняя квадратическая погрешность положения характерной точки (Mt), м	Описание обозначения точки на местности (при наличии)
	X	Y			
148	412168,60	1254767,15	Картометрический метод	5	Закрепление отсутствует
149	412172,39	1254769,34	Картометрический метод	5	Закрепление отсутствует
150	412174,57	1254770,57	Картометрический метод	5	Закрепление отсутствует
151	412199,44	1254784,58	Картометрический метод	5	Закрепление отсутствует
152	412216,17	1254794,02	Картометрический метод	5	Закрепление отсутствует
153	412226,57	1254805,12	Картометрический метод	5	Закрепление отсутствует
154	412240,93	1254811,24	Картометрический метод	5	Закрепление отсутствует
155	412288,48	1254823,45	Картометрический метод	5	Закрепление отсутствует
156	412288,23	1254824,42	Аналитический метод	0,1	Закрепление отсутствует
157	412287,37	1254827,53	Картометрический метод	5	Закрепление отсутствует
158	412288,09	1254827,74	Картометрический метод	5	Закрепление отсутствует
159	412367,17	1254850,97	Картометрический метод	5	Закрепление отсутствует
160	412378,61	1254853,25	Картометрический метод	5	Закрепление отсутствует
161	412422,47	1254862,00	Картометрический метод	5	Закрепление отсутствует
162	412434,92	1254864,39	Картометрический метод	5	Закрепление отсутствует
163	412451,68	1254867,83	Картометрический метод	5	Закрепление отсутствует
164	412478,92	1254838,54	Картометрический метод	5	Закрепление отсутствует
165	412506,37	1254864,08	Картометрический метод	5	Закрепление отсутствует
166	412488,72	1254883,06	Картометрический метод	5	Закрепление отсутствует
167	412489,17	1254883,15	Картометрический метод	5	Закрепление отсутствует
168	412499,07	1254884,89	Картометрический метод	5	Закрепление отсутствует
169	412510,10	1254876,19	Картометрический метод	5	Закрепление отсутствует
1	412518,53	1254875,29	Картометрический метод	5	Закрепление отсутствует
170	411067,32	1254654,09	Картометрический метод	5	Закрепление отсутствует
171	411066,16	1254658,64	Картометрический метод	5	Закрепление отсутствует
172	411066,40	1254660,60	Картометрический метод	5	Закрепление отсутствует
173	411067,30	1254668,22	Картометрический метод	5	Закрепление отсутствует
174	411068,52	1254677,25	Картометрический метод	5	Закрепление отсутствует
175	411068,28	1254679,49	Картометрический метод	5	Закрепление отсутствует
176	411066,85	1254691,87	Картометрический метод	5	Закрепление отсутствует
177	411065,03	1254707,54	Картометрический метод	5	Закрепление отсутствует
178	411060,49	1254727,07	Картометрический метод	5	Закрепление отсутствует
179	411056,68	1254729,96	Картометрический метод	5	Закрепление отсутствует
180	411025,75	1254734,39	Картометрический метод	5	Закрепление отсутствует
181	410968,57	1254721,80	Картометрический метод	5	Закрепление отсутствует
182	410938,49	1254715,19	Картометрический метод	5	Закрепление отсутствует
183	410911,38	1254709,22	Картометрический метод	5	Закрепление отсутствует
184	410895,78	1254704,82	Картометрический метод	5	Закрепление отсутствует
185	410880,66	1254700,56	Картометрический метод	5	Закрепление отсутствует
186	410860,78	1254693,07	Картометрический метод	5	Закрепление отсутствует
187	410841,73	1254694,01	Картометрический метод	5	Закрепление отсутствует
188	410839,86	1254694,96	Картометрический метод	5	Закрепление отсутствует
189	410838,35	1254697,06	Картометрический метод	5	Закрепление отсутствует
190	410836,39	1254704,27	Картометрический метод	5	Закрепление отсутствует
191	410834,43	1254711,48	Картометрический метод	5	Закрепление отсутствует
192	410832,70	1254714,09	Картометрический метод	5	Закрепление отсутствует
193	410829,09	1254716,95	Картометрический метод	5	Закрепление отсутствует
194	410818,83	1254725,05	Картометрический метод	5	Закрепление отсутствует
195	410816,20	1254726,06	Картометрический метод	5	Закрепление отсутствует
196	410794,47	1254725,66	Картометрический метод	5	Закрепление отсутствует
197	410750,31	1254708,71	Картометрический метод	5	Закрепление отсутствует
198	410706,15	1254691,78	Картометрический метод	5	Закрепление отсутствует
199	410696,17	1254686,59	Картометрический метод	5	Закрепление отсутствует
200	410667,26	1254662,78	Картометрический метод	5	Закрепление отсутствует
201	410659,60	1254656,46	Картометрический метод	5	Закрепление отсутствует

Сведения о местоположении границ объекта					
1. Система координат МСК-47 зона 1					
2. Сведения о характерных точках границ объекта					
Обозначение характерных точек границ	Координаты, м		Метод определения координат характерной точки	Средняя квадратическая погрешность положения характерной точки (Mт), м	Описание обозначения точки на местности (при наличии)
	X	Y			
202	410654,60	1254645,95	Картометрический метод	5	Закрепление отсутствует
203	410645,58	1254626,99	Картометрический метод	5	Закрепление отсутствует
204	410639,35	1254610,85	Картометрический метод	5	Закрепление отсутствует
205	410634,74	1254598,97	Картометрический метод	5	Закрепление отсутствует
206	410638,81	1254584,29	Картометрический метод	5	Закрепление отсутствует
207	410639,23	1254582,78	Картометрический метод	5	Закрепление отсутствует
208	410667,62	1254585,02	Картометрический метод	5	Закрепление отсутствует
209	410670,09	1254585,21	Картометрический метод	5	Закрепление отсутствует
210	410738,91	1254594,29	Картометрический метод	5	Закрепление отсутствует
211	410740,63	1254594,44	Картометрический метод	5	Закрепление отсутствует
212	410744,34	1254594,76	Картометрический метод	5	Закрепление отсутствует
213	410784,62	1254598,26	Картометрический метод	5	Закрепление отсутствует
214	410801,09	1254599,20	Картометрический метод	5	Закрепление отсутствует
215	410826,65	1254600,72	Картометрический метод	5	Закрепление отсутствует
216	410872,95	1254606,51	Картометрический метод	5	Закрепление отсутствует
217	410888,68	1254609,71	Картометрический метод	5	Закрепление отсутствует
218	410917,06	1254613,45	Картометрический метод	5	Закрепление отсутствует
219	410926,59	1254611,73	Картометрический метод	5	Закрепление отсутствует
220	410933,21	1254615,20	Картометрический метод	5	Закрепление отсутствует
221	410936,55	1254616,96	Картометрический метод	5	Закрепление отсутствует
222	410965,62	1254629,18	Картометрический метод	5	Закрепление отсутствует
223	411010,72	1254634,46	Картометрический метод	5	Закрепление отсутствует
224	411032,53	1254636,96	Картометрический метод	5	Закрепление отсутствует
225	411048,37	1254638,79	Картометрический метод	5	Закрепление отсутствует
226	411054,99	1254639,54	Картометрический метод	5	Закрепление отсутствует
227	411066,89	1254645,03	Картометрический метод	5	Закрепление отсутствует
228	411068,28	1254647,06	Картометрический метод	5	Закрепление отсутствует
229	411068,55	1254649,03	Картометрический метод	5	Закрепление отсутствует
170	411067,32	1254654,09	Картометрический метод	5	Закрепление отсутствует
230	411238,63	1254458,28	Аналитический метод	0,1	Закрепление отсутствует
231	411238,88	1254480,81	Аналитический метод	0,1	Закрепление отсутствует
232	411201,19	1254483,27	Аналитический метод	0,1	Закрепление отсутствует
233	411200,84	1254447,46	Аналитический метод	0,1	Закрепление отсутствует
230	411238,63	1254458,28	Аналитический метод	0,1	Закрепление отсутствует
234	412196,67	1254930,63	Картометрический метод	5	Закрепление отсутствует
235	412191,80	1254937,07	Картометрический метод	5	Закрепление отсутствует
236	412192,02	1254937,16	Картометрический метод	5	Закрепление отсутствует
237	412180,79	1254943,98	Картометрический метод	5	Закрепление отсутствует
238	412171,25	1254942,93	Картометрический метод	5	Закрепление отсутствует
239	412153,27	1254935,52	Картометрический метод	5	Закрепление отсутствует
240	412137,40	1254924,94	Картометрический метод	5	Закрепление отсутствует
241	412123,63	1254917,53	Картометрический метод	5	Закрепление отсутствует
242	412116,22	1254917,53	Картометрический метод	5	Закрепление отсутствует
243	412110,93	1254929,17	Картометрический метод	5	Закрепление отсутствует
244	412134,22	1254949,28	Картометрический метод	5	Закрепление отсутствует
245	412167,02	1254963,03	Картометрический метод	5	Закрепление отсутствует
246	412171,25	1254972,56	Картометрический метод	5	Закрепление отсутствует
247	412172,13	1254976,88	Картометрический метод	5	Закрепление отсутствует
248	412072,02	1254979,52	Картометрический метод	5	Закрепление отсутствует
249	412051,01	1254978,57	Картометрический метод	5	Закрепление отсутствует
250	411664,88	1254874,81	Картометрический метод	5	Закрепление отсутствует
251	411671,10	1254868,68	Картометрический метод	5	Закрепление отсутствует
252	411673,24	1254866,29	Картометрический метод	5	Закрепление отсутствует
253	411673,99	1254858,18	Картометрический метод	5	Закрепление отсутствует

Сведения о местоположении границ объекта					
1. Система координат МСК-47 зона 1					
2. Сведения о характерных точках границ объекта					
Обозначение характерных точек границ	Координаты, м		Метод определения координат характерной точки	Средняя квадратическая погрешность положения характерной точки (Mт), м	Описание обозначения точки на местности (при наличии)
	X	Y			
254	411671,17	1254844,47	Картометрический метод	5	Закрепление отсутствует
255	411665,54	1254829,73	Картометрический метод	5	Закрепление отсутствует
256	411661,13	1254820,34	Картометрический метод	5	Закрепление отсутствует
257	411604,90	1254806,80	Картометрический метод	5	Закрепление отсутствует
258	411572,89	1254787,73	Картометрический метод	5	Закрепление отсутствует
259	411561,91	1254783,01	Картометрический метод	5	Закрепление отсутствует
260	411559,25	1254780,24	Картометрический метод	5	Закрепление отсутствует
261	411554,56	1254751,26	Картометрический метод	5	Закрепление отсутствует
262	411570,61	1254749,44	Картометрический метод	5	Закрепление отсутствует
263	411571,23	1254749,37	Картометрический метод	5	Закрепление отсутствует
264	411606,21	1254752,94	Картометрический метод	5	Закрепление отсутствует
265	411621,54	1254759,40	Картометрический метод	5	Закрепление отсутствует
266	411625,77	1254761,11	Картометрический метод	5	Закрепление отсутствует
267	411647,90	1254769,92	Картометрический метод	5	Закрепление отсутствует
268	411657,12	1254772,89	Картометрический метод	5	Закрепление отсутствует
269	411684,38	1254779,22	Картометрический метод	5	Закрепление отсутствует
270	411690,95	1254780,62	Картометрический метод	5	Закрепление отсутствует
271	411749,67	1254793,15	Картометрический метод	5	Закрепление отсутствует
272	411757,67	1254795,04	Картометрический метод	5	Закрепление отсутствует
273	411765,72	1254796,22	Картометрический метод	5	Закрепление отсутствует
274	411770,32	1254797,98	Картометрический метод	5	Закрепление отсутствует
275	411776,68	1254805,86	Картометрический метод	5	Закрепление отсутствует
276	411789,22	1254827,91	Картометрический метод	5	Закрепление отсутствует
277	411795,86	1254832,49	Картометрический метод	5	Закрепление отсутствует
278	411801,24	1254830,89	Картометрический метод	5	Закрепление отсутствует
279	411802,48	1254830,52	Картометрический метод	5	Закрепление отсутствует
280	411820,54	1254817,98	Картометрический метод	5	Закрепление отсутствует
281	411824,10	1254815,52	Картометрический метод	5	Закрепление отсутствует
282	411840,78	1254815,10	Картометрический метод	5	Закрепление отсутствует
283	411856,56	1254828,07	Картометрический метод	5	Закрепление отсутствует
284	411861,85	1254830,97	Картометрический метод	5	Закрепление отсутствует
285	411902,20	1254834,48	Картометрический метод	5	Закрепление отсутствует
286	411911,39	1254834,82	Картометрический метод	5	Закрепление отсутствует
287	411966,98	1254847,46	Картометрический метод	5	Закрепление отсутствует
288	411974,98	1254850,17	Картометрический метод	5	Закрепление отсутствует
289	411993,98	1254867,94	Картометрический метод	5	Закрепление отсутствует
290	412008,12	1254887,94	Картометрический метод	5	Закрепление отсутствует
291	412016,03	1254902,73	Картометрический метод	5	Закрепление отсутствует
292	412017,00	1254903,14	Картометрический метод	5	Закрепление отсутствует
293	412035,74	1254904,73	Картометрический метод	5	Закрепление отсутствует
294	412037,40	1254905,02	Картометрический метод	5	Закрепление отсутствует
295	412039,52	1254911,00	Картометрический метод	5	Закрепление отсутствует
296	412040,02	1254912,15	Картометрический метод	5	Закрепление отсутствует
297	412042,67	1254918,32	Картометрический метод	5	Закрепление отсутствует
298	412045,06	1254924,67	Картометрический метод	5	Закрепление отсутствует
299	412049,82	1254932,61	Картометрический метод	5	Закрепление отсутствует
300	412059,34	1254931,02	Картометрический метод	5	Закрепление отсутствует
301	412065,69	1254924,67	Картометрический метод	5	Закрепление отсутствует
302	412072,04	1254908,00	Картометрический метод	5	Закрепление отсутствует
303	412079,97	1254904,82	Картометрический метод	5	Закрепление отсутствует
304	412086,93	1254898,22	Картометрический метод	5	Закрепление отсутствует
305	412090,15	1254895,15	Картометрический метод	5	Закрепление отсутствует
306	412088,64	1254888,49	Картометрический метод	5	Закрепление отсутствует
307	412105,75	1254892,74	Картометрический метод	5	Закрепление отсутствует
234	412196,67	1254930,63	Картометрический метод	5	Закрепление отсутствует

План границ объекта

Обзорная схема границ объекта



Масштаб 1:20000

Используемые условные знаки и обозначения:

	- характерная точка границы объекта
	- уточняемая (изменяемая) часть границы объекта
	- существующая часть границы объекта, сведения о которой содержатся в Едином государственном реестре недвижимости
	- граница кадастрового квартала
	- граница муниципального образования
	- существующие границы земельного участка, имеющиеся в Едином государственном реестре недвижимости, сведения о которых достаточны для определения их местоположения
	- обозначение земельного участка, сведения о котором содержатся в Едином государственном реестре недвижимости
	- номер кадастрового квартала
	- область и номер выносного листа

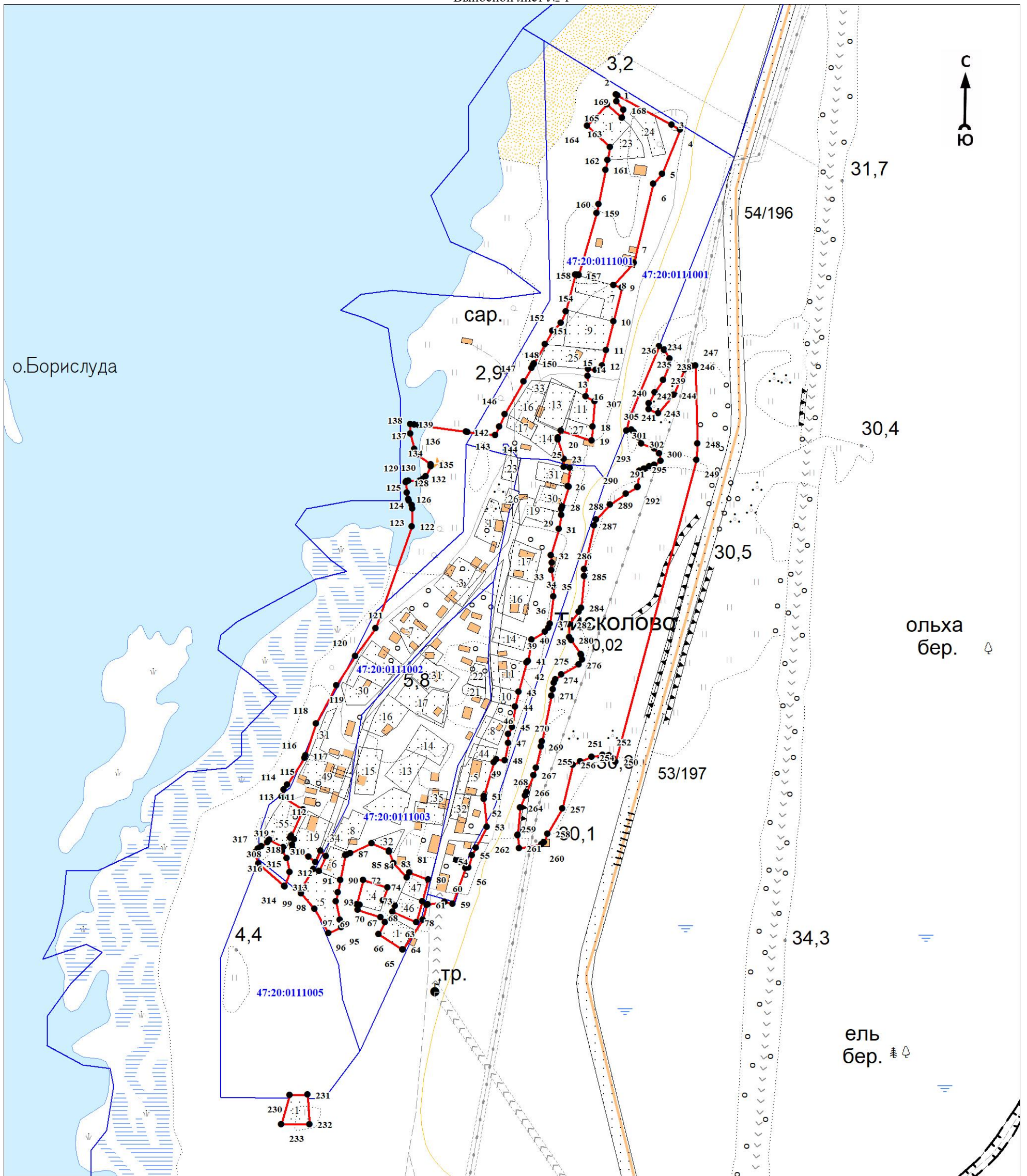
Подпись _____

Дата « ____ » _____ 20 г.

Место для оттиска печати (при наличии) лица, составившего описание местоположения границ объекта

План границ объекта

Выносной лист № 1



Масштаб 1:5000

Используемые условные знаки и обозначения:

Условные обозначения представлены на листе 8

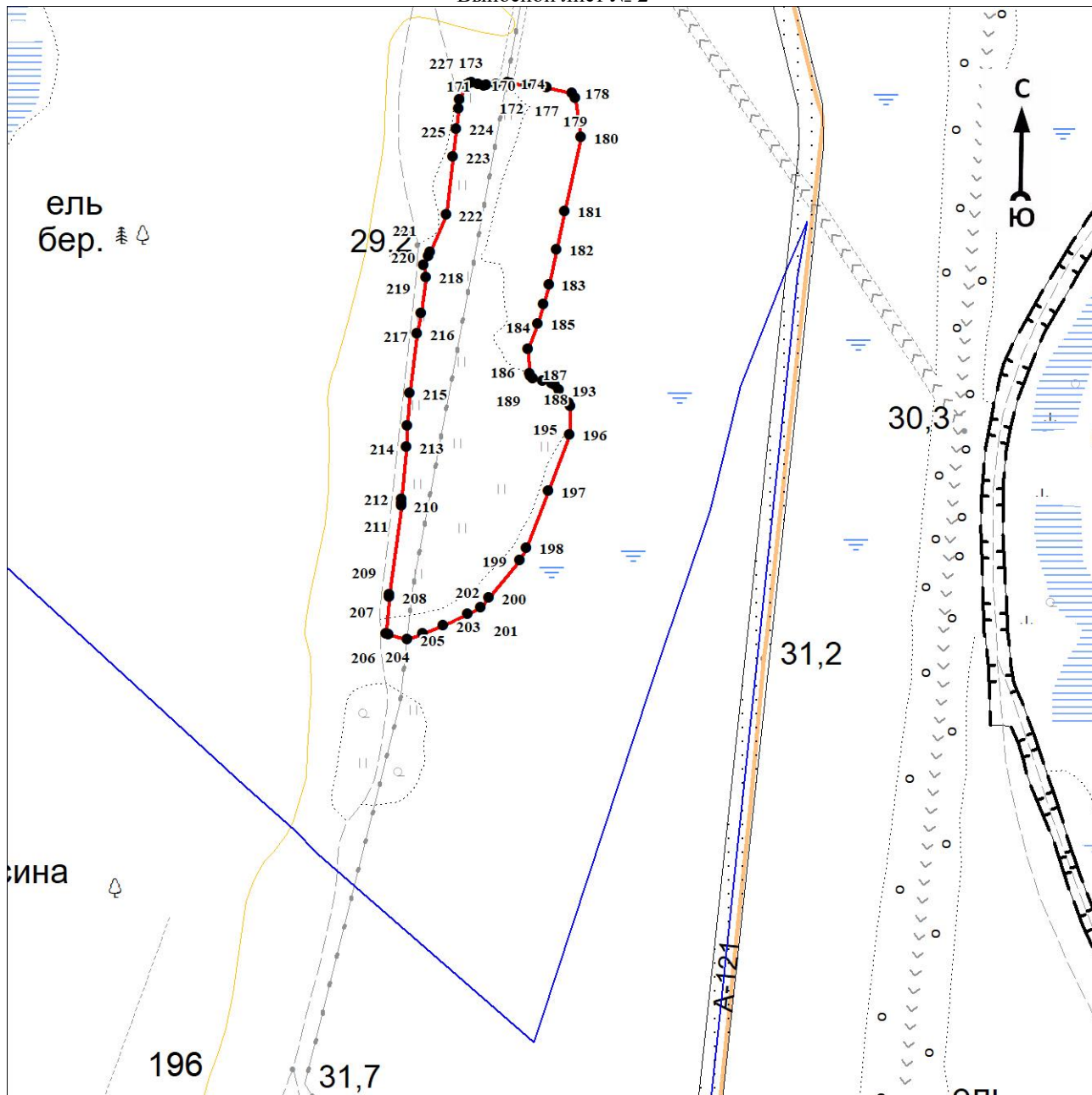
Подпись _____

Дата «___» _____ 20 г.

Место для оттиска печати (при наличии) лица, составившего описание местоположения границ объекта

План границ объекта

Выносной лист № 2



Масштаб 1:5000

Используемые условные знаки и обозначения:

Условные обозначения представлены на листе 8

Подпись _____

Дата « ____ » _____ 20 г.

Место для оттиска печати (при наличии) лица, составившего описание местоположения границ объекта

ОПИСАНИЕ МЕСТОПОЛОЖЕНИЯ ГРАНИЦ

Граница населённого пункта – посёлок Усть-Луга муниципального образования «Усть-Лужское сельское поселение»
Кингисеппского муниципального района Ленинградской области (изменение местоположения)

(наименование объекта, местоположение границ которого описано (далее - объект))

Раздел 1

Сведения об объекте		
№ п/п	Характеристики объекта	Описание характеристик
1	2	3
1	Местоположение объекта	Ленинградская область, Кингисеппский муниципальный район, Усть-Лужское сельское поселение, посёлок Усть-Луга
2	Площадь объекта ± величина погрешности определения площади ($P \pm \Delta P$), м ²	12384905 ± 61586
3	Иные характеристики объекта	-

Раздел 2

Сведения о местоположении границ объекта					
1. Система координат -					
2. Сведения о характерных точках границ объекта					
Обозначение характерных точек границ	Координаты, м		Метод определения координат характерной точки	Средняя квадратическая погрешность положения характерной точки (Mt), м	Описание обозначения точки на местности (при наличии)
	X	Y			
1	2	3	4	5	6
-	-	-	-	-	-
3. Сведения о характерных точках части (частей) границы объекта					
Обозначение характерных точек части границы	Координаты, м		Метод определения координат характерной точки	Средняя квадратическая погрешность положения характерной точки (Mt), м	Описание обозначения точки на местности (при наличии)
	X	Y			
1	2	3	4	5	6
-	-	-	-	-	-

Раздел 3

Сведения о местоположении измененных (уточненных) границ объекта							
1. Система координат МСК-47 зона 1							
2. Сведения о характерных точках границ объекта							
Обозначение характерных точек границ	Существующие координаты, м		Измененные (уточненные) координаты, м		Метод определения координат характерной точки	Средняя квадратическая погрешность положения характерной точки (Mt), м	Описание обозначения точки на местности (при наличии)
	X	Y	X	Y			
1	2	3	4	5	6	7	8
1	406852,75	1271190,47	406852,75	1271190,47	Аналитический метод	0,2	Закрепление отсутствует
2	406864,02	1271433,08	406864,02	1271433,08	Аналитический метод	0,2	Закрепление отсутствует
3	406781,39	1271616,72	406781,39	1271616,72	Аналитический метод	0,2	Закрепление отсутствует
4	406696,16	1271786,95	406696,16	1271786,95	Аналитический метод	0,2	Закрепление отсутствует
5	406648,39	1271903,06	406648,39	1271903,06	Аналитический метод	0,2	Закрепление отсутствует
6	406653,97	1271999,43	406653,97	1271999,43	Аналитический метод	0,2	Закрепление отсутствует
7	406582,93	1272009,75	406582,93	1272009,75	Аналитический метод	0,2	Закрепление отсутствует
8	406548,98	1271931,51	406548,98	1271931,51	Аналитический метод	0,2	Закрепление отсутствует
9	406605,05	1271792,30	406605,05	1271792,30	Аналитический метод	0,2	Закрепление отсутствует
10	406592,74	1271766,76	406592,74	1271766,76	Аналитический метод	0,2	Закрепление отсутствует
11	406548,93	1271763,84	406548,93	1271763,84	Аналитический метод	0,2	Закрепление отсутствует
12	406466,12	1271848,91	406466,12	1271848,91	Аналитический метод	0,2	Закрепление отсутствует
13	406355,99	1272017,89	406355,99	1272017,89	Аналитический метод	0,2	Закрепление отсутствует
14	405680,08	1271474,75	405680,08	1271474,75	Аналитический метод	0,2	Закрепление отсутствует
15	405871,00	1271419,97	405871,00	1271419,97	Аналитический метод	0,2	Закрепление отсутствует
16	405925,10	1271366,59	405925,10	1271366,59	Аналитический метод	0,2	Закрепление отсутствует

Сведения о местоположении измененных (уточненных) границ объекта							
1. Система координат МСК-47 зона 1							
2. Сведения о характерных точках границ объекта							
Обозначение характерных точек границ	Существующие координаты, м		Измененные (уточненные) координаты, м		Метод определения координат характерной точки	Средняя квадратическая погрешность положения характерной точки (Mt), м	Описание обозначения точки на местности (при наличии)
	X	Y	X	Y			
17	405952,64	1271295,39	405952,64	1271295,39	Аналитический метод	0,2	Закрепление отсутствует
18	405980,30	1271307,39	405980,30	1271307,39	Аналитический метод	0,2	Закрепление отсутствует
19	406089,03	1271091,02	406089,03	1271091,02	Аналитический метод	0,2	Закрепление отсутствует
20	406117,90	1271074,59	406117,90	1271074,59	Аналитический метод	0,2	Закрепление отсутствует
21	406255,27	1270893,31	406255,27	1270893,31	Аналитический метод	0,2	Закрепление отсутствует
22	406373,23	1270869,95	406373,23	1270869,95	Аналитический метод	0,2	Закрепление отсутствует
23	406477,74	1270996,16	406477,74	1270996,16	Аналитический метод	0,2	Закрепление отсутствует
24	406569,22	1270915,67	406569,22	1270915,67	Аналитический метод	0,2	Закрепление отсутствует
25	406529,23	1270882,00	406529,23	1270882,00	Аналитический метод	0,2	Закрепление отсутствует
26	406547,47	1270859,74	406547,47	1270859,74	Аналитический метод	0,2	Закрепление отсутствует
27	406569,73	1270880,77	406569,73	1270880,77	Аналитический метод	0,2	Закрепление отсутствует
28	406595,61	1270854,58	406595,61	1270854,58	Аналитический метод	0,2	Закрепление отсутствует
29	406570,91	1270830,48	406570,91	1270830,48	Аналитический метод	0,2	Закрепление отсутствует
30	406597,44	1270766,16	406597,44	1270766,16	Аналитический метод	0,2	Закрепление отсутствует
31	406508,01	1270675,45	406508,01	1270675,45	Аналитический метод	0,2	Закрепление отсутствует
32	406523,71	1270661,36	406523,71	1270661,36	Аналитический метод	0,2	Закрепление отсутствует
33	406468,68	1270592,18	406468,68	1270592,18	Аналитический метод	0,2	Закрепление отсутствует
34	406505,06	1270559,72	406505,06	1270559,72	Аналитический метод	0,2	Закрепление отсутствует
35	406488,28	1270507,02	406488,28	1270507,02	Аналитический метод	0,2	Закрепление отсутствует
36	406463,19	1270528,53	406463,19	1270528,53	Аналитический метод	0,2	Закрепление отсутствует
37	406473,78	1270480,64	406473,78	1270480,64	Аналитический метод	0,2	Закрепление отсутствует
38	406426,39	1270487,09	406426,39	1270487,09	Аналитический метод	0,2	Закрепление отсутствует
39	406419,77	1270451,56	406419,77	1270451,56	Аналитический метод	0,2	Закрепление отсутствует
40	406457,32	1270426,93	406457,32	1270426,93	Аналитический метод	0,2	Закрепление отсутствует
41	406443,21	1270389,32	406443,21	1270389,32	Аналитический метод	0,2	Закрепление отсутствует
42	406405,59	1270390,25	406405,59	1270390,25	Аналитический метод	0,2	Закрепление отсутствует
43	406379,22	1270316,50	406379,22	1270316,50	Аналитический метод	0,2	Закрепление отсутствует
44	406357,14	1270312,05	406357,14	1270312,05	Аналитический метод	0,2	Закрепление отсутствует
45	406287,38	1270479,55	406287,38	1270479,55	Аналитический метод	0,2	Закрепление отсутствует
46	406257,95	1270474,11	406257,95	1270474,11	Аналитический метод	0,2	Закрепление отсутствует
47	406270,73	1270410,42	406270,73	1270410,42	Аналитический метод	0,2	Закрепление отсутствует
48	406298,46	1270389,07	406298,46	1270389,07	Аналитический метод	0,2	Закрепление отсутствует
49	406321,46	1270231,69	406321,46	1270231,69	Аналитический метод	0,2	Закрепление отсутствует
50	406277,46	1270200,80	406277,46	1270200,80	Картометрический метод	5	Закрепление отсутствует
51	406154,05	1270215,67	406154,05	1270215,67	Картометрический метод	5	Закрепление отсутствует
52	406064,52	1270309,97	406064,52	1270309,97	Картометрический метод	5	Закрепление отсутствует
53	406123,17	1270154,47	406123,17	1270154,47	Картометрический метод	5	Закрепление отсутствует
54	406152,48	1270078,02	406152,48	1270078,02	Картометрический метод	5	Закрепление отсутствует
55	406165,91	1270039,09	406165,91	1270039,09	Картометрический метод	5	Закрепление отсутствует
56	406167,80	1270020,75	406167,80	1270020,75	Картометрический метод	5	Закрепление отсутствует
57	406159,38	1269967,78	406159,38	1269967,78	Картометрический метод	5	Закрепление отсутствует
58	406154,87	1269922,82	406154,87	1269922,82	Картометрический метод	5	Закрепление отсутствует
59	406147,99	1269925,15	406147,99	1269925,15	Картометрический метод	5	Закрепление отсутствует
60	406140,34	1269924,44	406140,34	1269924,44	Картометрический метод	5	Закрепление отсутствует
61	406132,62	1269920,18	406132,62	1269920,18	Картометрический метод	5	Закрепление отсутствует
62	406137,57	1269970,73	406137,57	1269970,73	Картометрический метод	5	Закрепление отсутствует
63	406145,62	1270021,36	406145,62	1270021,36	Картометрический метод	5	Закрепление отсутствует
64	406144,28	1270034,31	406144,28	1270034,31	Картометрический метод	5	Закрепление отсутствует
65	406080,04	1270204,53	406080,04	1270204,53	Картометрический метод	5	Закрепление отсутствует
66	406008,37	1270394,42	406008,37	1270394,42	Аналитический метод	0,5	Закрепление отсутствует
67	405995,98	1270419,98	405995,98	1270419,98	Аналитический метод	0,5	Закрепление отсутствует
68	405922,83	1270488,36	405922,83	1270488,36	Картометрический метод	5	Закрепление отсутствует
69	405917,50	1270489,43	405917,50	1270489,43	Картометрический метод	5	Закрепление отсутствует
70	405756,32	1270447,78	405756,32	1270447,78	Картометрический метод	5	Закрепление отсутствует
71	405676,23	1270426,23	405676,23	1270426,23	Картометрический метод	5	Закрепление отсутствует
72	405660,85	1270422,67	405660,85	1270422,67	Картометрический метод	5	Закрепление отсутствует

Сведения о местоположении измененных (уточненных) границ объекта

1. Система координат МСК-47 зона 1

2. Сведения о характерных точках границ объекта

Обозначение характерных точек границ	Существующие координаты, м		Измененные (уточненные) координаты, м		Метод определения координат характерной точки	Средняя квадратическая погрешность положения характерной точки (Mt), м	Описание обозначения точки на местности (при наличии)
	X	Y	X	Y			
73	405557,93	1270395,60	405557,93	1270395,60	Картометрический метод	5	Закрепление отсутствует
74	-	-	405474,65	1270373,87	Картометрический метод	5	Закрепление отсутствует
75	405318,95	1270333,25	405318,95	1270333,25	Картометрический метод	5	Закрепление отсутствует
76	-	-	405232,04	1270313,37	Картометрический метод	5	Закрепление отсутствует
77	-	-	405206,35	1270307,50	Картометрический метод	5	Закрепление отсутствует
78	-	-	405196,14	1270287,35	Картометрический метод	5	Закрепление отсутствует
79	-	-	405182,92	1270274,12	Картометрический метод	5	Закрепление отсутствует
80	-	-	405184,24	1270263,54	Картометрический метод	5	Закрепление отсутствует
81	-	-	405213,35	1270255,60	Картометрический метод	5	Закрепление отсутствует
82	-	-	405193,50	1270235,75	Картометрический метод	5	Закрепление отсутствует
83	-	-	405120,74	1270230,46	Картометрический метод	5	Закрепление отсутствует
84	-	-	405131,33	1270260,89	Картометрический метод	5	Закрепление отсутствует
85	-	-	405124,71	1270274,12	Картометрический метод	5	Закрепление отсутствует
86	-	-	405115,45	1270276,77	Картометрический метод	5	Закрепление отсутствует
87	-	-	405103,99	1270284,08	Картометрический метод	5	Закрепление отсутствует
88	405095,15	1270282,05	405095,15	1270282,05	Картометрический метод	5	Закрепление отсутствует
89	-	-	405047,08	1270270,32	Картометрический метод	5	Закрепление отсутствует
90	404976,52	1270253,10	404976,52	1270253,10	Картометрический метод	5	Закрепление отсутствует
91	404886,43	1270230,65	404886,43	1270230,65	Картометрический метод	5	Закрепление отсутствует
92	404871,25	1270229,50	404871,25	1270229,50	Картометрический метод	5	Закрепление отсутствует
93	404853,63	1270228,05	404853,63	1270228,05	Картометрический метод	5	Закрепление отсутствует
94	404850,92	1270227,80	404850,92	1270227,80	Картометрический метод	5	Закрепление отсутствует
95	404782,35	1270222,18	404782,35	1270222,18	Картометрический метод	5	Закрепление отсутствует
96	404781,25	1270218,60	404781,25	1270218,60	Картометрический метод	5	Закрепление отсутствует
97	404780,03	1270214,60	404780,03	1270214,60	Картометрический метод	5	Закрепление отсутствует
98	404776,82	1270205,60	404776,82	1270205,60	Картометрический метод	5	Закрепление отсутствует
99	404772,15	1270187,88	404772,15	1270187,88	Картометрический метод	5	Закрепление отсутствует
100	404762,63	1270166,80	404762,63	1270166,80	Картометрический метод	5	Закрепление отсутствует
101	404749,38	1270138,18	404749,38	1270138,18	Картометрический метод	5	Закрепление отсутствует
102	404714,80	1270064,90	404714,80	1270064,90	Картометрический метод	5	Закрепление отсутствует
103	404700,95	1270034,58	404700,95	1270034,58	Картометрический метод	5	Закрепление отсутствует
104	404651,70	1269930,70	404651,70	1269930,70	Картометрический метод	5	Закрепление отсутствует
105	404630,88	1269887,25	404630,88	1269887,25	Картометрический метод	5	Закрепление отсутствует
106	404612,55	1269849,00	404612,55	1269849,00	Картометрический метод	5	Закрепление отсутствует
107	404599,98	1269822,00	404599,98	1269822,00	Картометрический метод	5	Закрепление отсутствует
108	404586,70	1269793,45	404586,70	1269793,45	Картометрический метод	5	Закрепление отсутствует
109	404578,83	1269776,55	404578,83	1269776,55	Картометрический метод	5	Закрепление отсутствует
110	404550,05	1269716,25	404550,05	1269716,25	Картометрический метод	5	Закрепление отсутствует
111	-	-	404491,89	1269766,97	Картометрический метод	5	Закрепление отсутствует
112	-	-	404485,83	1269772,26	Картометрический метод	5	Закрепление отсутствует
113	-	-	404451,42	1269802,26	Картометрический метод	5	Закрепление отсутствует
114	404411,25	1269837,30	404411,25	1269837,30	Картометрический метод	5	Закрепление отсутствует
115	404367,54	1269866,81	404367,54	1269866,81	Картометрический метод	5	Закрепление отсутствует
116	404372,76	1269835,86	404372,76	1269835,86	Картометрический метод	5	Закрепление отсутствует
117	-	-	404341,83	1269800,17	Картометрический метод	5	Закрепление отсутствует
118	404308,65	1269761,90	404308,65	1269761,90	Картометрический метод	5	Закрепление отсутствует
119	404274,31	1269675,19	404274,31	1269675,19	Картометрический метод	5	Закрепление отсутствует
120	404316,66	1269658,47	404316,66	1269658,47	Картометрический метод	5	Закрепление отсутствует
121	404354,53	1269644,23	404354,53	1269644,23	Картометрический метод	5	Закрепление отсутствует
122	404364,45	1269612,97	404364,45	1269612,97	Картометрический метод	5	Закрепление отсутствует
123	404355,00	1269600,00	404355,00	1269600,00	Картометрический метод	5	Закрепление отсутствует
124	404303,43	1269529,05	404303,43	1269529,05	Картометрический метод	5	Закрепление отсутствует
125	404289,75	1269545,45	404289,75	1269545,45	Картометрический метод	5	Закрепление отсутствует
126	404241,25	1269576,50	404241,25	1269576,50	Картометрический метод	5	Закрепление отсутствует
127	404209,78	1269708,35	404209,78	1269708,35	Картометрический метод	5	Закрепление отсутствует
128	404198,53	1269757,50	404198,53	1269757,50	Картометрический метод	5	Закрепление отсутствует

Сведения о местоположении измененных (уточненных) границ объекта

1. Система координат МСК-47 зона 1

2. Сведения о характерных точках границ объекта

Обозначение характерных точек границ	Существующие координаты, м		Измененные (уточненные) координаты, м		Метод определения координат характерной точки	Средняя квадратическая погрешность положения характерной точки (Mt), м	Описание обозначения точки на местности (при наличии)
	X	Y	X	Y			
129	404191,93	1269766,45	404191,93	1269766,45	Картометрический метод	5	Закрепление отсутствует
130	404154,93	1269758,33	404154,93	1269758,33	Картометрический метод	5	Закрепление отсутствует
131	404151,44	1269791,86	404151,44	1269791,86	Аналитический метод	0,2	Закрепление отсутствует
132	404148,14	1269811,46	404148,14	1269811,46	Аналитический метод	0,2	Закрепление отсутствует
133	404005,75	1270196,38	404005,75	1270196,38	Картометрический метод	5	Закрепление отсутствует
134	403999,05	1270204,70	403999,05	1270204,70	Картометрический метод	5	Закрепление отсутствует
135	403993,72	1270201,63	403993,72	1270201,63	Картометрический метод	5	Закрепление отсутствует
136	403968,03	1270198,67	403968,03	1270198,67	Картометрический метод	5	Закрепление отсутствует
137	403928,23	1270188,28	403928,23	1270188,28	Картометрический метод	5	Закрепление отсутствует
138	403930,38	1270126,96	403930,38	1270126,96	Картометрический метод	5	Закрепление отсутствует
139	403942,22	1270073,88	403942,22	1270073,88	Картометрический метод	5	Закрепление отсутствует
140	403949,50	1270054,18	403949,50	1270054,18	Картометрический метод	5	Закрепление отсутствует
141	403964,45	1270012,56	403964,45	1270012,56	Картометрический метод	5	Закрепление отсутствует
142	404029,71	1269923,63	404029,71	1269923,63	Картометрический метод	5	Закрепление отсутствует
143	404068,08	1269929,37	404068,08	1269929,37	Картометрический метод	5	Закрепление отсутствует
144	404062,34	1269782,71	404062,34	1269782,71	Картометрический метод	5	Закрепление отсутствует
145	404016,80	1269772,31	404016,80	1269772,31	Картометрический метод	5	Закрепление отсутствует
146	403982,02	1269757,25	403982,02	1269757,25	Картометрический метод	5	Закрепление отсутствует
147	403981,60	1269730,41	403981,60	1269730,41	Картометрический метод	5	Закрепление отсутствует
148	403980,40	1269627,18	403980,40	1269627,18	Картометрический метод	5	Закрепление отсутствует
149	-	-	403980,11	1269605,37	Картометрический метод	5	Закрепление отсутствует
150	403979,59	1269564,85	403979,59	1269564,85	Картометрический метод	5	Закрепление отсутствует
151	403976,05	1269432,78	403976,05	1269432,78	Картометрический метод	5	Закрепление отсутствует
152	403970,30	1269416,35	403970,30	1269416,35	Картометрический метод	5	Закрепление отсутствует
153	403962,19	1269413,92	403962,19	1269413,92	Картометрический метод	5	Закрепление отсутствует
154	403819,22	1269398,37	403819,22	1269398,37	Картометрический метод	5	Закрепление отсутствует
155	403757,95	1269392,45	403711,82	1269386,72	Картометрический метод	5	Закрепление отсутствует
156	403684,63	1269382,35	403684,63	1269382,35	Картометрический метод	5	Закрепление отсутствует
157	403675,02	1269381,10	403675,02	1269381,10	Картометрический метод	5	Закрепление отсутствует
158	403651,52	1269380,17	403651,52	1269380,17	Картометрический метод	5	Закрепление отсутствует
159	403592,63	1269375,55	403592,63	1269375,55	Картометрический метод	5	Закрепление отсутствует
160	403547,65	1269468,40	403547,65	1269468,40	Картометрический метод	5	Закрепление отсутствует
161	403596,03	1269512,81	403596,03	1269512,81	Картометрический метод	5	Закрепление отсутствует
162	403540,70	1269626,22	403540,70	1269626,22	Картометрический метод	5	Закрепление отсутствует
163	403536,31	1269636,45	403536,31	1269636,45	Картометрический метод	5	Закрепление отсутствует
164	403535,87	1269636,12	403535,87	1269636,12	Картометрический метод	5	Закрепление отсутствует
165	403498,78	1269712,14	403498,78	1269712,14	Картометрический метод	5	Закрепление отсутствует
166	403492,80	1269724,84	403492,80	1269724,84	Картометрический метод	5	Закрепление отсутствует
167	403492,67	1269727,41	403492,67	1269727,41	Картометрический метод	5	Закрепление отсутствует
168	403489,42	1269740,71	403489,42	1269740,71	Картометрический метод	5	Закрепление отсутствует
169	403484,07	1269743,34	403484,07	1269743,34	Картометрический метод	5	Закрепление отсутствует
170	403437,45	1269842,15	403437,45	1269842,15	Картометрический метод	5	Закрепление отсутствует
171	403427,18	1269753,27	403427,18	1269753,27	Картометрический метод	5	Закрепление отсутствует
172	403425,92	1269704,42	403425,92	1269704,42	Картометрический метод	5	Закрепление отсутствует
173	403422,27	1269562,96	403422,27	1269562,96	Картометрический метод	5	Закрепление отсутствует
174	403422,05	1269554,66	403422,05	1269554,66	Картометрический метод	5	Закрепление отсутствует
175	403421,14	1269518,44	403421,14	1269518,44	Картометрический метод	5	Закрепление отсутствует
176	403421,41	1269469,97	403399,95	1269469,96	Аналитический метод	0,5	Закрепление отсутствует
177	403392,31	1269430,28	403380,40	1269446,04	Аналитический метод	0,5	Закрепление отсутствует
178	403349,97	1269399,85	403346,60	1269420,65	Аналитический метод	0,5	Закрепление отсутствует
179	-	-	403338,18	1269410,50	Аналитический метод	0,5	Закрепление отсутствует
180	-	-	403334,96	1269408,45	Картометрический метод	5	Закрепление отсутствует
181	-	-	403343,18	1269395,24	Картометрический метод	5	Закрепление отсутствует
182	403283,83	1269354,87	403283,83	1269354,87	Картометрический метод	5	Закрепление отсутствует
183	403266,63	1269350,90	403266,63	1269350,90	Картометрический метод	5	Закрепление отсутствует
184	403256,25	1269383,63	403256,25	1269383,63	Аналитический метод	0,2	Закрепление отсутствует

Сведения о местоположении измененных (уточненных) границ объекта

1. Система координат МСК-47 зона 1

2. Сведения о характерных точках границ объекта

Обозначение характерных точек границ	Существующие координаты, м		Измененные (уточненные) координаты, м		Метод определения координат характерной точки	Средняя квадратическая погрешность положения характерной точки (M _t), м	Описание обозначения точки на местности (при наличии)
	X	Y	X	Y			
185	403254,37	1269387,51	403254,37	1269387,51	Аналитический метод	0,2	Закрепление отсутствует
186	403325,03	1269443,49	403325,03	1269443,49	Картометрический метод	5	Закрепление отсутствует
187	-	-	403332,53	1269465,13	Картометрический метод	5	Закрепление отсутствует
188	403337,91	1269465,67	403337,91	1269465,67	Картометрический метод	5	Закрепление отсутствует
189	403355,79	1269487,13	403355,79	1269487,13	Картометрический метод	5	Закрепление отсутствует
190	-	-	403352,99	1269516,68	Картометрический метод	5	Закрепление отсутствует
191	-	-	403353,00	1269516,72	Картометрический метод	5	Закрепление отсутствует
192	403352,52	1269521,78	403352,52	1269521,78	Картометрический метод	5	Закрепление отсутствует
193	403368,00	1269567,41	403368,00	1269567,41	Картометрический метод	5	Закрепление отсутствует
194	403400,53	1269675,67	403394,99	1269663,71	Картометрический метод	5	Закрепление отсутствует
195	-	-	403396,34	1269677,36	Картометрический метод	5	Закрепление отсутствует
196	-	-	403373,88	1269676,66	Картометрический метод	5	Закрепление отсутствует
197	-	-	403370,51	1269708,20	Аналитический метод	0,1	Закрепление отсутствует
198	-	-	403374,32	1269708,56	Аналитический метод	0,2	Закрепление отсутствует
199	403399,49	1269709,34	403399,49	1269709,34	Картометрический метод	5	Закрепление отсутствует
200	403393,44	1269904,80	403393,44	1269904,80	Картометрический метод	5	Закрепление отсутствует
201	403396,28	1269919,20	403396,28	1269919,20	Картометрический метод	5	Закрепление отсутствует
202	403420,25	1270045,04	403420,25	1270045,04	Картометрический метод	5	Закрепление отсутствует
203	403432,29	1270108,25	403432,29	1270108,25	Картометрический метод	5	Закрепление отсутствует
204	403401,00	1270169,77	403401,00	1270169,77	Картометрический метод	5	Закрепление отсутствует
205	403367,73	1270167,86	403367,73	1270167,86	Картометрический метод	5	Закрепление отсутствует
206	403202,20	1270159,65	403202,20	1270159,65	Картометрический метод	5	Закрепление отсутствует
207	403056,70	1270155,22	403056,70	1270155,22	Картометрический метод	5	Закрепление отсутствует
208	403045,58	1270141,48	403045,58	1270141,48	Картометрический метод	5	Закрепление отсутствует
209	403011,77	1270100,07	403011,77	1270100,07	Картометрический метод	5	Закрепление отсутствует
210	402872,89	1269929,99	402872,89	1269929,99	Картометрический метод	5	Закрепление отсутствует
211	402719,08	1269950,41	402719,08	1269950,41	Картометрический метод	5	Закрепление отсутствует
212	402692,72	1269953,96	402692,72	1269953,96	Картометрический метод	5	Закрепление отсутствует
213	402657,67	1269737,06	402657,67	1269737,06	Картометрический метод	5	Закрепление отсутствует
214	402609,72	1269477,02	402609,72	1269477,02	Аналитический метод	0,2	Закрепление отсутствует
215	402578,34	1269425,01	402578,34	1269425,01	Аналитический метод	0,2	Закрепление отсутствует
216	402634,41	1269331,29	402634,41	1269331,29	Аналитический метод	0,1	Закрепление отсутствует
217	402691,44	1269245,24	402691,44	1269245,24	Картометрический метод	5	Закрепление отсутствует
218	402690,95	1269243,88	402690,95	1269243,88	Картометрический метод	5	Закрепление отсутствует
219	402680,00	1269231,10	402680,00	1269231,10	Картометрический метод	5	Закрепление отсутствует
220	402665,38	1269220,13	402665,38	1269220,13	Картометрический метод	5	Закрепление отсутствует
221	402647,10	1269212,82	402647,10	1269212,82	Картометрический метод	5	Закрепление отсутствует
222	402628,85	1269206,42	402628,85	1269206,42	Картометрический метод	5	Закрепление отсутствует
223	402598,70	1269199,13	402598,70	1269199,13	Картометрический метод	5	Закрепление отсутствует
224	402560,33	1269195,48	402560,33	1269195,48	Картометрический метод	5	Закрепление отсутствует
225	402545,70	1269192,73	402545,70	1269192,73	Картометрический метод	5	Закрепление отсутствует
226	402539,33	1269181,75	402539,33	1269181,75	Картометрический метод	5	Закрепление отсутствует
227	402536,57	1269167,15	402536,57	1269167,15	Картометрический метод	5	Закрепление отсутствует
228	402534,75	1269156,18	402534,75	1269156,18	Картометрический метод	5	Закрепление отсутствует
229	402486,82	1269151,97	402486,82	1269151,97	Картометрический метод	5	Закрепление отсутствует
230	402478,00	1269152,98	402478,00	1269152,98	Картометрический метод	5	Закрепление отсутствует
231	402496,03	1269080,85	402496,03	1269080,85	Картометрический метод	5	Закрепление отсутствует
232	402510,43	1269084,05	402510,43	1269084,05	Картометрический метод	5	Закрепление отсутствует
233	402541,48	1269090,45	402541,48	1269090,45	Картометрический метод	5	Закрепление отсутствует
234	402576,20	1269100,50	402576,20	1269100,50	Картометрический метод	5	Закрепление отсутствует
235	402631,90	1269116,03	402631,90	1269116,03	Картометрический метод	5	Закрепление отсутствует
236	402659,32	1269121,50	402659,32	1269121,50	Картометрический метод	5	Закрепление отсутствует
237	402681,25	1269129,73	402681,25	1269129,73	Картометрический метод	5	Закрепление отсутствует
238	402699,50	1269141,60	402699,50	1269141,60	Картометрический метод	5	Закрепление отсутствует
239	402717,78	1269156,22	402717,78	1269156,22	Картометрический метод	5	Закрепление отсутствует
240	402717,78	1269155,85	402717,78	1269155,85	Картометрический метод	5	Закрепление отсутствует

Сведения о местоположении измененных (уточненных) границ объекта							
1. Система координат МСК-47 зона 1							
2. Сведения о характерных точках границ объекта							
Обозначение характерных точек границ	Существующие координаты, м		Измененные (уточненные) координаты, м		Метод определения координат характерной точки	Средняя квадратическая погрешность положения характерной точки (Mt), м	Описание обозначения точки на местности (при наличии)
	X	Y	X	Y			
241	-	-	402719,28	1269146,50	Картометрический метод	5	Закрепление отсутствует
242	402725,15	1269110,13	402725,15	1269110,13	Картометрический метод	5	Закрепление отсутствует
243	402714,35	1269105,38	402714,35	1269105,38	Картометрический метод	5	Закрепление отсутствует
244	402676,95	1269088,95	402676,95	1269088,95	Картометрический метод	5	Закрепление отсутствует
245	402636,20	1269071,05	402636,20	1269071,05	Картометрический метод	5	Закрепление отсутствует
246	-	-	402614,61	1269061,77	Картометрический метод	5	Закрепление отсутствует
247	402610,78	1269060,13	402610,78	1269060,13	Картометрический метод	5	Закрепление отсутствует
248	402538,10	1269028,85	402538,10	1269028,85	Картометрический метод	5	Закрепление отсутствует
249	402506,05	1269015,05	402506,05	1269015,05	Картометрический метод	5	Закрепление отсутствует
250	402499,40	1269016,88	402499,40	1269016,88	Картометрический метод	5	Закрепление отсутствует
251	402397,38	1268973,00	402397,38	1268973,00	Картометрический метод	5	Закрепление отсутствует
252	402396,20	1268972,45	402396,20	1268972,45	Картометрический метод	5	Закрепление отсутствует
253	402395,38	1268972,00	402395,38	1268972,00	Картометрический метод	5	Закрепление отсутствует
254	402355,38	1268950,38	402355,38	1268950,38	Картометрический метод	5	Закрепление отсутствует
255	402354,75	1268950,05	402354,75	1268950,05	Картометрический метод	5	Закрепление отсутствует
256	402353,38	1268949,18	402353,38	1268949,18	Картометрический метод	5	Закрепление отсутствует
257	402352,98	1268948,90	402352,98	1268948,90	Картометрический метод	5	Закрепление отсутствует
258	402307,55	1268917,30	402307,55	1268917,30	Аналитический метод	0,1	Закрепление отсутствует
259	402283,10	1268900,28	402283,10	1268900,28	Аналитический метод	0,1	Закрепление отсутствует
260	402263,83	1268883,60	402263,83	1268883,60	Аналитический метод	0,1	Закрепление отсутствует
261	-	-	402274,90	1268869,79	Аналитический метод	0,1	Закрепление отсутствует
262	402293,48	1268846,60	402293,48	1268846,60	Картометрический метод	5	Закрепление отсутствует
263	402295,60	1268848,05	402295,60	1268848,05	Картометрический метод	5	Закрепление отсутствует
264	402289,73	1268835,55	402289,73	1268835,55	Картометрический метод	5	Закрепление отсутствует
265	402283,63	1268819,73	402283,63	1268819,73	Картометрический метод	5	Закрепление отсутствует
266	402271,45	1268807,55	402271,45	1268807,55	Картометрический метод	5	Закрепление отсутствует
267	402259,28	1268794,15	402259,28	1268794,15	Картометрический метод	5	Закрепление отсутствует
268	402259,28	1268785,63	402259,28	1268785,63	Картометрический метод	5	Закрепление отсутствует
269	402267,80	1268779,52	402267,80	1268779,52	Картометрический метод	5	Закрепление отсутствует
270	402278,75	1268784,40	402278,75	1268784,40	Картометрический метод	5	Закрепление отсутствует
271	402293,38	1268803,90	402293,38	1268803,90	Картометрический метод	5	Закрепление отсутствует
272	402312,85	1268818,50	402312,85	1268818,50	Картометрический метод	5	Закрепление отсутствует
273	402336,00	1268823,38	402336,00	1268823,38	Картометрический метод	5	Закрепление отсутствует
274	402349,40	1268823,38	402349,40	1268823,38	Картометрический метод	5	Закрепление отсутствует
275	402360,35	1268845,30	402360,35	1268845,30	Картометрический метод	5	Закрепление отсутствует
276	402360,35	1268859,92	402360,35	1268859,92	Картометрический метод	5	Закрепление отсутствует
277	402350,88	1268865,01	402350,88	1268865,01	Картометрический метод	5	Закрепление отсутствует
278	402338,66	1268863,62	402338,66	1268863,62	Аналитический метод	2,5	Закрепление отсутствует
279	402317,26	1268854,91	402317,26	1268854,91	Аналитический метод	2,5	Закрепление отсутствует
280	402315,75	1268858,61	402315,75	1268858,61	Аналитический метод	2,5	Закрепление отсутствует
281	402337,66	1268867,53	402337,66	1268867,53	Аналитический метод	2,5	Закрепление отсутствует
282	402344,53	1268868,45	402344,53	1268868,45	Картометрический метод	5	Закрепление отсутствует
283	402332,35	1268872,10	402332,35	1268872,10	Картометрический метод	5	Закрепление отсутствует
284	402339,15	1268878,38	402339,15	1268878,38	Картометрический метод	5	Закрепление отсутствует
285	402380,38	1268907,08	402380,38	1268907,08	Картометрический метод	5	Закрепление отсутствует
286	402418,18	1268927,50	402418,18	1268927,50	Картометрический метод	5	Закрепление отсутствует
287	402521,05	1268971,78	402521,05	1268971,78	Картометрический метод	5	Закрепление отсутствует
288	402522,05	1268972,33	402522,05	1268972,33	Картометрический метод	5	Закрепление отсутствует
289	402525,18	1268973,55	402525,18	1268973,55	Картометрический метод	5	Закрепление отсутствует
290	402507,75	1268958,58	402507,75	1268958,58	Картометрический метод	5	Закрепление отсутствует
291	402490,70	1268948,83	402490,70	1268948,83	Картометрический метод	5	Закрепление отсутствует
292	402477,30	1268930,55	402477,30	1268930,55	Картометрический метод	5	Закрепление отсутствует
293	402469,74	1268913,78	402469,74	1268913,78	Аналитический метод	2,5	Закрепление отсутствует
294	402467,55	1268909,85	402467,55	1268909,85	Картометрический метод	5	Закрепление отсутствует
295	402472,43	1268900,10	402472,43	1268900,10	Картометрический метод	5	Закрепление отсутствует
296	402494,35	1268894,03	402494,35	1268894,03	Картометрический метод	5	Закрепление отсутствует

Сведения о местоположении измененных (уточненных) границ объекта							
1. Система координат МСК-47 зона 1							
2. Сведения о характерных точках границ объекта							
Обозначение характерных точек границ	Существующие координаты, м		Измененные (уточненные) координаты, м		Метод определения координат характерной точки	Средняя квадратическая погрешность положения характерной точки (Mt), м	Описание обозначения точки на местности (при наличии)
	X	Y	X	Y			
297	402522,35	1268892,80	402522,35	1268892,80	Картометрический метод	5	Закрепление отсутствует
298	402527,23	1268880,63	402527,23	1268880,63	Картометрический метод	5	Закрепление отсутствует
299	402535,75	1268858,70	402535,75	1268858,70	Картометрический метод	5	Закрепление отсутствует
300	402535,75	1268842,88	402535,75	1268842,88	Картометрический метод	5	Закрепление отсутствует
301	402538,20	1268822,15	402538,20	1268822,15	Картометрический метод	5	Закрепление отсутствует
302	402545,50	1268809,98	402545,50	1268809,98	Картометрический метод	5	Закрепление отсутствует
303	402561,33	1268806,33	402561,33	1268806,33	Картометрический метод	5	Закрепление отсутствует
304	402565,00	1268816,08	402565,00	1268816,08	Картометрический метод	5	Закрепление отсутствует
305	402558,90	1268835,55	402558,90	1268835,55	Картометрический метод	5	Закрепление отсутствует
306	402552,80	1268852,60	402552,80	1268852,60	Картометрический метод	5	Закрепление отсутствует
307	402555,25	1268872,10	402555,25	1268872,10	Картометрический метод	5	Закрепление отсутствует
308	402555,25	1268884,28	402555,25	1268884,28	Картометрический метод	5	Закрепление отсутствует
309	402600,30	1268914,73	402600,30	1268914,73	Картометрический метод	5	Закрепление отсутствует
310	402610,05	1268912,30	402610,05	1268912,30	Картометрический метод	5	Закрепление отсутствует
311	402623,45	1268914,73	402623,45	1268914,73	Картометрический метод	5	Закрепление отсутствует
312	402630,75	1268919,60	402630,75	1268919,60	Картометрический метод	5	Закрепление отсутствует
313	402628,32	1268943,95	402628,32	1268943,95	Картометрический метод	5	Закрепление отсутствует
314	402636,85	1268961,00	402636,85	1268961,00	Картометрический метод	5	Закрепление отсутствует
315	402646,60	1268963,45	402646,60	1268963,45	Картометрический метод	5	Закрепление отсутствует
316	402660,00	1268954,92	402660,00	1268954,92	Картометрический метод	5	Закрепление отсутствует
317	402669,75	1268953,70	402669,75	1268953,70	Картометрический метод	5	Закрепление отсутствует
318	402680,70	1268971,97	402680,70	1268971,97	Картометрический метод	5	Закрепление отсутствует
319	402692,88	1268985,38	402692,88	1268985,38	Картометрический метод	5	Закрепление отсутствует
320	402713,60	1268980,50	402713,60	1268980,50	Картометрический метод	5	Закрепление отсутствует
321	402725,78	1268980,50	402725,78	1268980,50	Картометрический метод	5	Закрепление отсутствует
322	402742,82	1268974,40	402742,82	1268974,40	Картометрический метод	5	Закрепление отсутствует
323	402755,00	1268987,80	402755,00	1268987,80	Картометрический метод	5	Закрепление отсутствует
324	402762,30	1268998,78	402762,30	1268998,78	Картометрический метод	5	Закрепление отсутствует
325	402764,75	1269008,53	402764,75	1269008,53	Картометрический метод	5	Закрепление отсутствует
326	402758,65	1269013,40	402758,65	1269013,40	Картометрический метод	5	Закрепление отсутствует
327	402746,48	1269017,05	402746,48	1269017,05	Картометрический метод	5	Закрепление отсутствует
328	402739,15	1269025,58	402739,15	1269025,58	Картометрический метод	5	Закрепление отсутствует
329	402729,43	1269032,88	402729,43	1269032,88	Картометрический метод	5	Закрепление отсутствует
330	402719,68	1269041,40	402719,68	1269041,40	Картометрический метод	5	Закрепление отсутствует
331	402711,15	1269042,63	402711,15	1269042,63	Картометрический метод	5	Закрепление отсутствует
332	402698,98	1269036,53	402698,98	1269036,53	Картометрический метод	5	Закрепление отсутствует
333	402666,08	1269023,13	402666,08	1269023,13	Картометрический метод	5	Закрепление отсутствует
334	402649,03	1269019,48	402649,03	1269019,48	Картометрический метод	5	Закрепление отсутствует
335	402631,98	1269019,50	402631,98	1269019,50	Картометрический метод	5	Закрепление отсутствует
336	402648,15	1269026,48	402648,15	1269026,48	Картометрический метод	5	Закрепление отсутствует
337	402726,40	1269060,83	402726,40	1269060,83	Картометрический метод	5	Закрепление отсутствует
338	402747,80	1269070,23	402747,80	1269070,23	Картометрический метод	5	Закрепление отсутствует
339	402787,40	1269087,60	402787,40	1269087,60	Аналитический метод	0,1	Закрепление отсутствует
340	-	-	402789,01	1269084,92	Аналитический метод	0,1	Закрепление отсутствует
341	-	-	402810,23	1269049,50	Аналитический метод	0,1	Закрепление отсутствует
342	-	-	402836,74	1269005,27	Аналитический метод	0,1	Закрепление отсутствует
343	402838,85	1269001,75	402838,85	1269001,75	Картометрический метод	5	Закрепление отсутствует
344	-	-	402840,12	1268999,63	Аналитический метод	0,1	Закрепление отсутствует
345	402909,78	1268883,38	402909,78	1268883,38	Аналитический метод	0,1	Закрепление отсутствует
346	402895,68	1268888,98	402895,68	1268888,98	Аналитический метод	0,1	Закрепление отсутствует
347	402881,05	1268903,60	402881,05	1268903,60	Картометрический метод	5	Закрепление отсутствует
348	402871,00	1268914,55	402871,00	1268914,55	Картометрический метод	5	Закрепление отсутствует
349	402850,00	1268912,73	402850,00	1268912,73	Картометрический метод	5	Закрепление отсутствует
350	402836,30	1268903,60	402836,30	1268903,60	Картометрический метод	5	Закрепление отсутствует
351	402821,68	1268895,38	402821,68	1268895,38	Картометрический метод	5	Закрепление отсутствует
352	402803,13	1268890,30	402803,13	1268890,30	Картометрический метод	5	Закрепление отсутствует

Сведения о местоположении измененных (уточненных) границ объекта

1. Система координат МСК-47 зона 1

2. Сведения о характерных точках границ объекта

Обозначение характерных точек границ	Существующие координаты, м		Измененные (уточненные) координаты, м		Метод определения координат характерной точки	Средняя квадратическая погрешность положения характерной точки (Mт), м	Описание обозначения точки на местности (при наличии)
	X	Y	X	Y			
353	402801,25	1268889,65	402801,25	1268889,65	Картометрический метод	5	Закрепление отсутствует
354	402792,68	1268883,48	402792,68	1268883,48	Картометрический метод	5	Закрепление отсутствует
355	402781,25	1268879,70	402781,25	1268879,70	Картометрический метод	5	Закрепление отсутствует
356	402762,13	1268906,30	402762,13	1268906,30	Картометрический метод	5	Закрепление отсутствует
357	402758,99	1268904,12	402758,99	1268904,12	Картометрический метод	5	Закрепление отсутствует
358	402744,69	1268924,49	402744,69	1268924,49	Картометрический метод	5	Закрепление отсутствует
359	402495,97	1268712,68	402495,97	1268712,68	Картометрический метод	5	Закрепление отсутствует
360	402315,54	1268551,93	402315,54	1268551,93	Картометрический метод	5	Закрепление отсутствует
361	402244,85	1268455,71	402244,85	1268455,71	Картометрический метод	5	Закрепление отсутствует
362	402204,56	1268379,88	402204,56	1268379,88	Картометрический метод	5	Закрепление отсутствует
363	402181,98	1268313,53	402181,98	1268313,53	Картометрический метод	5	Закрепление отсутствует
364	402160,41	1268204,52	402160,41	1268204,52	Картометрический метод	5	Закрепление отсутствует
365	402145,32	1268059,96	402145,32	1268059,96	Картометрический метод	5	Закрепление отсутствует
366	402084,20	1267621,84	402084,20	1267621,84	Картометрический метод	5	Закрепление отсутствует
367	402403,18	1267581,75	402403,18	1267581,75	Картометрический метод	5	Закрепление отсутствует
368	402775,73	1267542,64	402775,73	1267542,64	Картометрический метод	5	Закрепление отсутствует
369	402788,06	1267538,79	402788,06	1267538,79	Картометрический метод	5	Закрепление отсутствует
370	403162,57	1267158,90	403162,57	1267158,90	Картометрический метод	5	Закрепление отсутствует
371	403169,70	1267149,49	403169,70	1267149,49	Картометрический метод	5	Закрепление отсутствует
372	403201,73	1267108,58	403201,73	1267108,58	Картометрический метод	5	Закрепление отсутствует
373	403209,31	1267118,99	403209,31	1267118,99	Картометрический метод	5	Закрепление отсутствует
374	403231,93	1267092,60	403231,93	1267092,60	Картометрический метод	5	Закрепление отсутствует
375	403233,70	1267095,47	403233,70	1267095,47	Картометрический метод	5	Закрепление отсутствует
376	403238,25	1267102,85	403238,25	1267102,85	Картометрический метод	5	Закрепление отсутствует
377	403241,70	1267107,00	403241,70	1267107,00	Картометрический метод	5	Закрепление отсутствует
378	403253,45	1267127,40	403253,45	1267127,40	Картометрический метод	5	Закрепление отсутствует
379	403269,53	1267153,42	403269,53	1267153,42	Картометрический метод	5	Закрепление отсутствует
380	403277,75	1267147,75	403277,75	1267147,75	Картометрический метод	5	Закрепление отсутствует
381	403280,00	1267146,18	403280,00	1267146,18	Картометрический метод	5	Закрепление отсутствует
382	403283,65	1267140,45	403283,65	1267140,45	Картометрический метод	5	Закрепление отсутствует
383	403286,10	1267137,45	403286,10	1267137,45	Картометрический метод	5	Закрепление отсутствует
384	403285,80	1267137,05	403285,80	1267137,05	Картометрический метод	5	Закрепление отсутствует
385	403286,10	1267136,63	403286,10	1267136,63	Картометрический метод	5	Закрепление отсутствует
386	403270,50	1267114,98	403270,50	1267114,98	Картометрический метод	5	Закрепление отсутствует
387	403271,45	1267101,25	403271,45	1267101,25	Картометрический метод	5	Закрепление отсутствует
388	403284,35	1267094,03	403284,35	1267094,03	Картометрический метод	5	Закрепление отсутствует
389	403298,25	1267092,28	403298,25	1267092,28	Картометрический метод	5	Закрепление отсутствует
390	403313,88	1267094,90	403313,88	1267094,90	Картометрический метод	5	Закрепление отсутствует
391	403334,73	1267098,35	403334,73	1267098,35	Картометрический метод	5	Закрепление отсутствует
392	403350,35	1267100,97	403350,35	1267100,97	Картометрический метод	5	Закрепление отсутствует
393	403359,05	1267081,85	403359,05	1267081,85	Картометрический метод	5	Закрепление отсутствует
394	403353,32	1267058,45	403353,32	1267058,45	Картометрический метод	5	Закрепление отсутствует
395	403351,05	1267047,35	403351,05	1267047,35	Картометрический метод	5	Закрепление отсутствует
396	403363,38	1267041,90	403363,38	1267041,90	Картометрический метод	5	Закрепление отсутствует
397	403392,05	1267049,72	403392,05	1267049,72	Картометрический метод	5	Закрепление отсутствует
398	403400,48	1267040,53	403400,48	1267040,53	Картометрический метод	5	Закрепление отсутствует
399	403400,25	1267039,08	403400,25	1267039,08	Картометрический метод	5	Закрепление отсутствует
400	403382,05	1266973,83	403382,05	1266973,83	Картометрический метод	5	Закрепление отсутствует
401	403379,20	1266964,65	403379,20	1266964,65	Картометрический метод	5	Закрепление отсутствует
402	403377,90	1266960,58	403377,90	1266960,58	Картометрический метод	5	Закрепление отсутствует
403	403329,43	1266805,90	403329,43	1266805,90	Картометрический метод	5	Закрепление отсутствует
404	403328,70	1266803,40	403328,70	1266803,40	Картометрический метод	5	Закрепление отсутствует
405	403327,28	1266795,98	403327,28	1266795,98	Картометрический метод	5	Закрепление отсутствует
406	-	-	403334,32	1266795,26	Картометрический метод	5	Закрепление отсутствует
407	403347,36	1266793,94	403347,36	1266793,94	Картометрический метод	5	Закрепление отсутствует
408	403392,70	1266794,18	403392,70	1266794,18	Картометрический метод	5	Закрепление отсутствует

Сведения о местоположении измененных (уточненных) границ объекта

1. Система координат МСК-47 зона 1

2. Сведения о характерных точках границ объекта

Обозначение характерных точек границ	Существующие координаты, м		Измененные (уточненные) координаты, м		Метод определения координат характерной точки	Средняя квадратическая погрешность положения характерной точки (Mt), м	Описание обозначения точки на местности (при наличии)
	X	Y	X	Y			
409	403536,22	1266785,55	403521,54	1266786,43	Аналитический метод	0,1	Закрепление отсутствует
410	-	-	403539,51	1266785,48	Аналитический метод	0,1	Закрепление отсутствует
411	403543,45	1266785,40	403543,45	1266785,40	Картометрический метод	5	Закрепление отсутствует
412	403554,07	1266784,05	403554,07	1266784,05	Картометрический метод	5	Закрепление отсутствует
413	403561,73	1266741,93	403561,73	1266741,93	Картометрический метод	5	Закрепление отсутствует
414	403623,78	1266735,42	403623,78	1266735,42	Картометрический метод	5	Закрепление отсутствует
415	-	-	403624,27	1266716,25	Картометрический метод	5	Закрепление отсутствует
416	403624,55	1266705,55	403624,55	1266705,55	Картометрический метод	5	Закрепление отсутствует
417	403630,30	1266698,25	403630,30	1266698,25	Картометрический метод	5	Закрепление отсутствует
418	403631,18	1266689,03	403631,18	1266689,03	Картометрический метод	5	Закрепление отсутствует
419	-	-	403640,49	1266687,15	Картометрический метод	5	Закрепление отсутствует
420	-	-	403662,15	1266682,77	Картометрический метод	5	Закрепление отсутствует
421	403668,05	1266681,58	403668,05	1266681,58	Картометрический метод	5	Закрепление отсутствует
422	403663,80	1266676,80	403663,80	1266676,80	Картометрический метод	5	Закрепление отсутствует
423	403661,15	1266674,47	403661,15	1266674,47	Картометрический метод	5	Закрепление отсутствует
424	403684,50	1266653,05	403684,50	1266653,05	Картометрический метод	5	Закрепление отсутствует
425	403765,00	1266579,20	403765,00	1266579,20	Картометрический метод	5	Закрепление отсутствует
426	403791,26	1266507,70	403791,26	1266507,70	Картометрический метод	5	Закрепление отсутствует
427	403793,63	1266501,23	403793,63	1266501,23	Картометрический метод	5	Закрепление отсутствует
428	403793,12	1266500,09	403793,12	1266500,09	Картометрический метод	5	Закрепление отсутствует
429	403746,62	1266443,97	403746,62	1266443,97	Картометрический метод	5	Закрепление отсутствует
430	403740,75	1266421,76	403740,75	1266421,76	Картометрический метод	5	Закрепление отсутствует
431	403747,98	1266416,66	403747,98	1266416,66	Картометрический метод	5	Закрепление отсутствует
432	403745,91	1266402,31	403745,91	1266402,31	Картометрический метод	5	Закрепление отсутствует
433	403721,08	1266370,92	403721,08	1266370,92	Картометрический метод	5	Закрепление отсутствует
434	403720,64	1266371,16	403720,64	1266371,16	Аналитический метод	0,2	Закрепление отсутствует
435	403718,47	1266367,63	403718,47	1266367,63	Картометрический метод	5	Закрепление отсутствует
436	403694,75	1266337,63	403694,75	1266337,63	Картометрический метод	5	Закрепление отсутствует
437	403631,64	1266201,87	403631,64	1266201,87	Картометрический метод	5	Закрепление отсутствует
438	403615,20	1266145,99	403615,20	1266145,99	Картометрический метод	5	Закрепление отсутствует
439	403585,34	1266015,25	403585,34	1266015,25	Картометрический метод	5	Закрепление отсутствует
440	403556,77	1265854,80	403556,77	1265854,80	Картометрический метод	5	Закрепление отсутствует
441	403555,01	1265720,33	403555,01	1265720,33	Картометрический метод	5	Закрепление отсутствует
442	403554,86	1265708,71	403554,86	1265708,71	Картометрический метод	5	Закрепление отсутствует
443	403554,75	1265700,24	403554,75	1265700,24	Картометрический метод	5	Закрепление отсутствует
444	403575,13	1265607,40	403575,13	1265607,40	Картометрический метод	5	Закрепление отсутствует
445	403580,15	1265512,28	403580,15	1265512,28	Картометрический метод	5	Закрепление отсутствует
446	403586,50	1265355,31	403586,50	1265355,31	Картометрический метод	5	Закрепление отсутствует
447	403573,63	1265268,69	403573,63	1265268,69	Картометрический метод	5	Закрепление отсутствует
448	403570,84	1265168,11	403570,84	1265168,11	Картометрический метод	5	Закрепление отсутствует
449	403550,68	1264992,59	403550,68	1264992,59	Картометрический метод	5	Закрепление отсутствует
450	403522,07	1264828,61	403522,07	1264828,61	Картометрический метод	5	Закрепление отсутствует
451	403514,82	1264803,15	403514,82	1264803,15	Картометрический метод	5	Закрепление отсутствует
452	403505,81	1264780,50	403505,81	1264780,50	Картометрический метод	5	Закрепление отсутствует
453	403447,05	1264632,84	403447,05	1264632,84	Картометрический метод	5	Закрепление отсутствует
454	403446,23	1264630,78	403446,23	1264630,78	Картометрический метод	5	Закрепление отсутствует
455	403440,75	1264614,49	403440,75	1264614,49	Картометрический метод	5	Закрепление отсутствует
456	403455,60	1264620,75	403455,60	1264620,75	Картометрический метод	5	Закрепление отсутствует
457	403455,87	1264620,89	403455,87	1264620,89	Картометрический метод	5	Закрепление отсутствует
458	403460,94	1264623,55	403460,94	1264623,55	Картометрический метод	5	Закрепление отсутствует
459	403463,73	1264625,02	403463,73	1264625,02	Картометрический метод	5	Закрепление отсутствует
460	403501,15	1264644,67	403501,15	1264644,67	Картометрический метод	5	Закрепление отсутствует
461	403588,95	1264676,42	403588,95	1264676,42	Картометрический метод	5	Закрепление отсутствует
462	403711,30	1264742,75	403711,30	1264742,75	Картометрический метод	5	Закрепление отсутствует
463	-	-	403782,18	1264762,90	Аналитический метод	0,1	Закрепление отсутствует
464	403783,53	1264763,28	403783,53	1264763,28	Аналитический метод	0,5	Закрепление отсутствует

Сведения о местоположении измененных (уточненных) границ объекта

1. Система координат МСК-47 зона 1

2. Сведения о характерных точках границ объекта

Обозначение характерных точек границ	Существующие координаты, м		Измененные (уточненные) координаты, м		Метод определения координат характерной точки	Средняя квадратическая погрешность положения характерной точки (Mt), м	Описание обозначения точки на местности (при наличии)
	X	Y	X	Y			
465	403782,55	1264773,58	403782,55	1264773,58	Аналитический метод	0,5	Закрепление отсутствует
466	403780,13	1264808,00	403780,13	1264808,00	Аналитический метод	0,5	Закрепление отсутствует
467	403779,53	1264816,60	403779,53	1264816,60	Аналитический метод	0,5	Закрепление отсутствует
468	403777,32	1264851,65	403777,32	1264851,65	Аналитический метод	0,5	Закрепление отсутствует
469	403774,15	1264888,58	403774,15	1264888,58	Аналитический метод	0,5	Закрепление отсутствует
470	403770,50	1264915,35	403770,50	1264915,35	Аналитический метод	0,5	Закрепление отсутствует
471	403765,93	1264941,72	403765,93	1264941,72	Аналитический метод	0,5	Закрепление отсутствует
472	403760,40	1264972,80	403760,40	1264972,80	Аналитический метод	0,5	Закрепление отсутствует
473	403755,80	1264994,85	403755,80	1264994,85	Аналитический метод	0,5	Закрепление отсутствует
474	403746,55	1265039,83	403746,55	1265039,83	Аналитический метод	0,5	Закрепление отсутствует
475	403722,05	1265161,20	403722,05	1265161,20	Аналитический метод	0,5	Закрепление отсутствует
476	403713,43	1265212,10	403713,43	1265212,10	Аналитический метод	0,5	Закрепление отсутствует
477	403711,05	1265237,00	403711,05	1265237,00	Аналитический метод	0,5	Закрепление отсутствует
478	403710,33	1265259,23	403710,33	1265259,23	Аналитический метод	0,5	Закрепление отсутствует
479	403711,55	1265274,28	403711,55	1265274,28	Аналитический метод	0,5	Закрепление отсутствует
480	403713,68	1265292,03	403713,68	1265292,03	Аналитический метод	0,5	Закрепление отсутствует
481	403716,35	1265307,78	403716,35	1265307,78	Аналитический метод	0,5	Закрепление отсутствует
482	403721,40	1265325,80	403721,40	1265325,80	Аналитический метод	0,5	Закрепление отсутствует
483	403731,40	1265356,10	403731,40	1265356,10	Аналитический метод	0,5	Закрепление отсутствует
484	403744,25	1265390,40	403744,25	1265390,40	Аналитический метод	0,5	Закрепление отсутствует
485	403755,00	1265416,38	403755,00	1265416,38	Аналитический метод	0,5	Закрепление отсутствует
486	403759,75	1265427,90	403759,75	1265427,90	Аналитический метод	0,5	Закрепление отсутствует
487	-	-	403778,40	1265424,31	Аналитический метод	0,5	Закрепление отсутствует
488	403782,35	1265423,55	403782,35	1265423,55	Картометрический метод	5	Закрепление отсутствует
489	403870,20	1265415,10	403870,20	1265415,10	Картометрический метод	5	Закрепление отсутствует
490	-	-	403929,62	1265501,84	Картометрический метод	5	Закрепление отсутствует
491	-	-	404003,26	1265609,34	Картометрический метод	5	Закрепление отсутствует
492	404029,98	1265648,35	404029,98	1265648,35	Картометрический метод	5	Закрепление отсутствует
493	404072,22	1265683,45	404072,22	1265683,45	Аналитический метод	0,2	Закрепление отсутствует
494	404100,16	1265730,08	404100,16	1265730,08	Аналитический метод	0,2	Закрепление отсутствует
495	404110,85	1265752,05	404110,85	1265752,05	Картометрический метод	5	Закрепление отсутствует
496	404167,43	1265719,30	404143,48	1265733,16	Картометрический метод	5	Закрепление отсутствует
497	-	-	404158,35	1265752,20	Картометрический метод	5	Закрепление отсутствует
498	-	-	404183,02	1265740,52	Картометрический метод	5	Закрепление отсутствует
499	404448,30	1266101,40	404448,30	1266101,40	Картометрический метод	5	Закрепление отсутствует
500	404586,30	1266308,87	404586,30	1266308,87	Картометрический метод	5	Закрепление отсутствует
501	404719,06	1266439,47	404719,06	1266439,47	Аналитический метод	0,1	Закрепление отсутствует
502	404740,13	1266469,73	404740,13	1266469,73	Аналитический метод	0,1	Закрепление отсутствует
503	404771,78	1266515,16	404771,78	1266515,16	Аналитический метод	0,1	Закрепление отсутствует
504	-	-	404781,14	1266529,98	Аналитический метод	0,1	Закрепление отсутствует
505	-	-	404787,55	1266540,13	Аналитический метод	0,1	Закрепление отсутствует
506	404795,33	1266552,44	404795,33	1266552,44	Аналитический метод	0,1	Закрепление отсутствует
507	404811,65	1266563,35	404811,65	1266563,35	Аналитический метод	0,1	Закрепление отсутствует
508	404892,34	1266617,36	404892,34	1266617,36	Аналитический метод	0,2	Закрепление отсутствует
509	-	-	404936,06	1266641,45	Аналитический метод	0,1	Закрепление отсутствует
510	-	-	404948,16	1266648,11	Аналитический метод	0,1	Закрепление отсутствует
511	-	-	405017,82	1266686,49	Картометрический метод	5	Закрепление отсутствует
512	-	-	405061,41	1266710,50	Картометрический метод	5	Закрепление отсутствует
513	405098,80	1266731,10	405098,80	1266731,10	Картометрический метод	5	Закрепление отсутствует
514	405164,30	1266793,12	405131,97	1266762,51	Картометрический метод	5	Закрепление отсутствует
515	405131,57	1266863,13	405130,29	1266809,80	Картометрический метод	5	Закрепление отсутствует
516	405128,98	1266940,75	405130,26	1266811,32	Картометрический метод	5	Закрепление отсутствует
517	405118,22	1267111,03	405146,52	1266776,29	Картометрический метод	5	Закрепление отсутствует
518	405100,50	1267362,40	405147,50	1266777,21	Аналитический метод	0,1	Закрепление отсутствует
519	-	-	405162,38	1266791,23	Аналитический метод	0,1	Закрепление отсутствует
520	-	-	405163,37	1266792,24	Картометрический метод	5	Закрепление отсутствует

Сведения о местоположении измененных (уточненных) границ объекта

1. Система координат МСК-47 зона 1

2. Сведения о характерных точках границ объекта

Обозначение характерных точек границ	Существующие координаты, м		Измененные (уточненные) координаты, м		Метод определения координат характерной точки	Средняя квадратическая погрешность положения характерной точки (Mt), м	Описание обозначения точки на местности (при наличии)
	X	Y	X	Y			
521	-	-	405128,21	1266868,00	Картометрический метод	5	Закрепление отсутствует
522	-	-	405128,08	1266874,98	Картометрический метод	5	Закрепление отсутствует
523	-	-	405121,45	1266999,63	Картометрический метод	5	Закрепление отсутствует
524	405088,11	1267468,77	405088,11	1267468,77	Картометрический метод	5	Закрепление отсутствует
525	-	-	405088,02	1267470,00	Картометрический метод	5	Закрепление отсутствует
526	405087,39	1267478,88	405087,39	1267478,88	Картометрический метод	5	Закрепление отсутствует
527	-	-	405086,55	1267491,95	Картометрический метод	5	Закрепление отсутствует
528	405086,10	1267499,32	405086,10	1267499,32	Картометрический метод	5	Закрепление отсутствует
529	405086,83	1267503,55	405086,83	1267503,55	Картометрический метод	5	Закрепление отсутствует
530	405087,20	1267506,31	405087,20	1267506,31	Картометрический метод	5	Закрепление отсутствует
531	405089,96	1267513,13	405089,96	1267513,13	Картометрический метод	5	Закрепление отсутствует
532	405106,35	1267566,34	405106,35	1267566,34	Картометрический метод	5	Закрепление отсутствует
533	405109,39	1267579,31	405109,39	1267579,31	Картометрический метод	5	Закрепление отсутствует
534	405115,19	1267604,07	405115,19	1267604,07	Картометрический метод	5	Закрепление отсутствует
535	405176,70	1267844,28	405176,70	1267844,28	Картометрический метод	5	Закрепление отсутствует
536	-	-	405177,02	1267845,18	Аналитический метод	0,1	Закрепление отсутствует
537	405186,98	1267873,63	405186,98	1267873,63	Картометрический метод	5	Закрепление отсутствует
538	405192,69	1267894,50	405192,69	1267894,50	Картометрический метод	5	Закрепление отсутствует
539	405194,54	1267922,97	405194,54	1267922,97	Картометрический метод	5	Закрепление отсутствует
540	405190,18	1267956,77	405190,18	1267956,77	Картометрический метод	5	Закрепление отсутствует
541	405185,24	1267989,25	405185,24	1267989,25	Картометрический метод	5	Закрепление отсутствует
542	405206,41	1268024,62	405206,41	1268024,62	Картометрический метод	5	Закрепление отсутствует
543	405226,97	1268057,11	405226,97	1268057,11	Картометрический метод	5	Закрепление отсутствует
544	405250,72	1268097,49	405250,72	1268097,49	Картометрический метод	5	Закрепление отсутствует
545	405267,41	1268125,65	405267,41	1268125,65	Картометрический метод	5	Закрепление отсутствует
546	405280,21	1268149,17	405280,21	1268149,17	Картометрический метод	5	Закрепление отсутствует
547	405295,66	1268177,90	405295,66	1268177,90	Картометрический метод	5	Закрепление отсутствует
548	405310,86	1268206,48	405310,86	1268206,48	Картометрический метод	5	Закрепление отсутствует
549	405314,07	1268212,38	405314,07	1268212,38	Картометрический метод	5	Закрепление отсутствует
550	405318,81	1268221,44	405318,81	1268221,44	Картометрический метод	5	Закрепление отсутствует
551	405327,42	1268237,92	405327,42	1268237,92	Картометрический метод	5	Закрепление отсутствует
552	405340,72	1268264,57	405340,72	1268264,57	Картометрический метод	5	Закрепление отсутствует
553	405348,76	1268279,35	405348,76	1268279,35	Картометрический метод	5	Закрепление отсутствует
554	405353,09	1268276,97	405353,09	1268276,97	Картометрический метод	5	Закрепление отсутствует
555	405355,63	1268275,45	405355,63	1268275,45	Картометрический метод	5	Закрепление отсутствует
556	405372,66	1268265,04	405372,66	1268265,04	Картометрический метод	5	Закрепление отсутствует
557	405499,22	1268357,67	405499,22	1268357,67	Картометрический метод	5	Закрепление отсутствует
558	405571,69	1268386,14	405571,69	1268386,14	Картометрический метод	5	Закрепление отсутствует
559	405628,35	1268408,43	405628,35	1268408,43	Картометрический метод	5	Закрепление отсутствует
560	-	-	405633,98	1268410,64	Аналитический метод	0,2	Закрепление отсутствует
561	405748,60	1268455,71	405748,60	1268455,71	Картометрический метод	5	Закрепление отсутствует
562	-	-	405750,72	1268456,62	Аналитический метод	0,2	Закрепление отсутствует
563	-	-	405770,12	1268465,17	Картометрический метод	5	Закрепление отсутствует
564	-	-	405805,53	1268480,78	Картометрический метод	5	Закрепление отсутствует
565	405823,22	1268488,57	405823,22	1268488,57	Картометрический метод	5	Закрепление отсутствует
566	405871,30	1268509,79	405871,30	1268509,79	Картометрический метод	5	Закрепление отсутствует
567	-	-	405875,41	1268511,59	Картометрический метод	5	Закрепление отсутствует
568	405908,60	1268526,24	405908,60	1268526,24	Картометрический метод	5	Закрепление отсутствует
569	-	-	405923,02	1268531,94	Картометрический метод	5	Закрепление отсутствует
570	-	-	405958,06	1268545,81	Картометрический метод	5	Закрепление отсутствует
571	405964,84	1268548,50	405964,84	1268548,50	Картометрический метод	5	Закрепление отсутствует
572	406021,09	1268570,75	406021,09	1268570,75	Картометрический метод	5	Закрепление отсутствует
573	406049,41	1268581,94	406049,41	1268581,94	Картометрический метод	5	Закрепление отсутствует
574	406065,30	1268529,36	406051,11	1268576,33	Картометрический метод	5	Закрепление отсутствует
575	-	-	406075,63	1268580,89	Картометрический метод	5	Закрепление отсутствует
576	-	-	406093,39	1268567,06	Картометрический метод	5	Закрепление отсутствует

Сведения о местоположении измененных (уточненных) границ объекта

1. Система координат МСК-47 зона 1

2. Сведения о характерных точках границ объекта

Обозначение характерных точек границ	Существующие координаты, м		Измененные (уточненные) координаты, м		Метод определения координат характерной точки	Средняя квадратическая погрешность положения характерной точки (Mt), м	Описание обозначения точки на местности (при наличии)
	X	Y	X	Y			
577	-	-	406115,13	1268550,12	Картометрический метод	5	Закрепление отсутствует
578	406118,94	1268551,71	406118,94	1268551,71	Картометрический метод	5	Закрепление отсутствует
579	406121,48	1268545,04	406121,41	1268545,23	Картометрический метод	5	Закрепление отсутствует
580	406129,92	1268538,61	406129,92	1268538,61	Картометрический метод	5	Закрепление отсутствует
581	406182,82	1268532,87	406160,58	1268545,28	Аналитический метод	0,2	Закрепление отсутствует
582	406281,46	1268605,90	406166,81	1268546,64	Картометрический метод	5	Закрепление отсутствует
583	-	-	406168,57	1268547,13	Аналитический метод	0,2	Закрепление отсутствует
584	-	-	406173,07	1268548,40	Аналитический метод	0,2	Закрепление отсутствует
585	-	-	406180,65	1268552,48	Аналитический метод	0,2	Закрепление отсутствует
586	-	-	406187,66	1268556,26	Картометрический метод	5	Закрепление отсутствует
587	-	-	406196,62	1268561,08	Аналитический метод	0,2	Закрепление отсутствует
588	-	-	406265,64	1268598,24	Картометрический метод	5	Закрепление отсутствует
589	-	-	406252,29	1268661,88	Картометрический метод	5	Закрепление отсутствует
590	-	-	406255,42	1268667,68	Картометрический метод	5	Закрепление отсутствует
591	406254,61	1268669,60	406254,61	1268669,60	Картометрический метод	5	Закрепление отсутствует
592	406258,08	1268672,60	406258,08	1268672,60	Картометрический метод	5	Закрепление отсутствует
593	406298,84	1268707,76	406298,84	1268707,76	Картометрический метод	5	Закрепление отсутствует
594	406305,38	1268763,12	406305,38	1268763,12	Картометрический метод	5	Закрепление отсутствует
595	406310,97	1268768,11	406310,97	1268768,11	Картометрический метод	5	Закрепление отсутствует
596	406313,38	1268770,25	406313,38	1268770,25	Картометрический метод	5	Закрепление отсутствует
597	406317,58	1268773,94	406317,58	1268773,94	Картометрический метод	5	Закрепление отсутствует
598	406322,08	1268777,89	406322,08	1268777,89	Картометрический метод	5	Закрепление отсутствует
599	406327,41	1268782,57	406327,41	1268782,57	Картометрический метод	5	Закрепление отсутствует
600	406335,56	1268789,73	406335,56	1268789,73	Картометрический метод	5	Закрепление отсутствует
601	406354,61	1268806,43	406354,61	1268806,43	Картометрический метод	5	Закрепление отсутствует
602	406499,93	1268890,92	406499,93	1268890,92	Картометрический метод	5	Закрепление отсутствует
603	-	-	406501,64	1268909,51	Картометрический метод	5	Закрепление отсутствует
604	406506,33	1268960,65	406506,33	1268960,65	Картометрический метод	5	Закрепление отсутствует
605	406537,30	1269010,28	406537,30	1269010,28	Картометрический метод	5	Закрепление отсутствует
606	-	-	406573,74	1269068,04	Картометрический метод	5	Закрепление отсутствует
607	406609,80	1269125,20	406609,80	1269125,20	Картометрический метод	5	Закрепление отсутствует
608	-	-	406616,65	1269136,24	Картометрический метод	5	Закрепление отсутствует
609	-	-	406626,86	1269152,70	Картометрический метод	5	Закрепление отсутствует
610	-	-	406628,06	1269154,77	Картометрический метод	5	Закрепление отсутствует
611	-	-	406628,21	1269154,88	Картометрический метод	5	Закрепление отсутствует
612	406645,80	1269183,23	406645,80	1269183,23	Картометрический метод	5	Закрепление отсутствует
613	406658,15	1269224,58	406658,15	1269224,58	Картометрический метод	5	Закрепление отсутствует
614	406675,87	1269287,95	406675,87	1269287,95	Картометрический метод	5	Закрепление отсутствует
615	406729,74	1269348,48	406729,74	1269348,48	Картометрический метод	5	Закрепление отсутствует
616	406764,51	1269404,73	406764,51	1269404,73	Картометрический метод	5	Закрепление отсутствует
617	406806,34	1269462,89	406806,34	1269462,89	Картометрический метод	5	Закрепление отсутствует
618	406844,07	1269515,35	406844,07	1269515,35	Картометрический метод	5	Закрепление отсутствует
619	406927,76	1269621,65	406927,76	1269621,65	Картометрический метод	5	Закрепление отсутствует
620	406938,16	1269624,14	406938,16	1269624,14	Картометрический метод	5	Закрепление отсутствует
621	406938,76	1269624,66	406938,76	1269624,66	Картометрический метод	5	Закрепление отсутствует
622	407029,26	1269608,27	407029,26	1269608,27	Картометрический метод	5	Закрепление отсутствует
623	407115,78	1269605,65	407115,78	1269605,65	Картометрический метод	5	Закрепление отсутствует
624	407112,39	1269510,82	407112,39	1269510,82	Картометрический метод	5	Закрепление отсутствует
625	407109,66	1269483,73	407109,66	1269483,73	Картометрический метод	5	Закрепление отсутствует
626	407132,21	1269483,54	407132,21	1269483,54	Картометрический метод	5	Закрепление отсутствует
627	407130,41	1269620,59	407130,41	1269620,59	Картометрический метод	5	Закрепление отсутствует
628	407135,27	1269617,78	407135,27	1269617,78	Картометрический метод	5	Закрепление отсутствует
629	407139,88	1269620,70	407139,88	1269620,70	Картометрический метод	5	Закрепление отсутствует
630	407138,82	1269627,92	407138,82	1269627,92	Картометрический метод	5	Закрепление отсутствует
631	407133,95	1269633,89	407133,95	1269633,89	Картометрический метод	5	Закрепление отсутствует
632	407130,62	1269639,48	407130,62	1269639,48	Картометрический метод	5	Закрепление отсутствует

Сведения о местоположении измененных (уточненных) границ объекта							
1. Система координат МСК-47 зона 1							
2. Сведения о характерных точках границ объекта							
Обозначение характерных точек границ	Существующие координаты, м		Измененные (уточненные) координаты, м		Метод определения координат характерной точки	Средняя квадратическая погрешность положения характерной точки (Mt), м	Описание обозначения точки на местности (при наличии)
	X	Y	X	Y			
633	407135,05	1269645,14	407135,05	1269645,14	Картометрический метод	5	Закрепление отсутствует
634	407138,77	1269648,38	407138,77	1269648,38	Картометрический метод	5	Закрепление отсутствует
635	407136,62	1269654,43	407136,62	1269654,43	Картометрический метод	5	Закрепление отсутствует
636	407133,21	1269656,09	407133,21	1269656,09	Картометрический метод	5	Закрепление отсутствует
637	407129,95	1269655,38	407129,95	1269655,38	Картометрический метод	5	Закрепление отсутствует
638	407123,74	1270128,57	407123,74	1270128,57	Картометрический метод	5	Закрепление отсутствует
639	407110,61	1270174,61	407110,61	1270174,61	Картометрический метод	5	Закрепление отсутствует
640	407090,86	1270169,13	407090,86	1270169,13	Картометрический метод	5	Закрепление отсутствует
641	407071,68	1270172,87	407071,68	1270172,87	Картометрический метод	5	Закрепление отсутствует
642	407048,35	1270168,18	407048,35	1270168,18	Картометрический метод	5	Закрепление отсутствует
643	407004,27	1270167,29	407004,27	1270167,29	Картометрический метод	5	Закрепление отсутствует
644	406970,14	1270138,46	406970,14	1270138,46	Картометрический метод	5	Закрепление отсутствует
645	406957,05	1270093,54	406957,05	1270093,54	Картометрический метод	5	Закрепление отсутствует
646	406910,84	1270063,75	406910,84	1270063,75	Картометрический метод	5	Закрепление отсутствует
647	406784,95	1270328,83	406784,95	1270328,83	Картометрический метод	5	Закрепление отсутствует
648	406678,02	1270553,84	406678,02	1270553,84	Картометрический метод	5	Закрепление отсутствует
649	406694,71	1270706,56	406694,71	1270706,56	Картометрический метод	5	Закрепление отсутствует
650	406707,02	1270727,85	406707,02	1270727,85	Аналитический метод	0,2	Закрепление отсутствует
651	406807,93	1270983,83	406807,93	1270983,83	Аналитический метод	0,2	Закрепление отсутствует
1	406852,75	1271190,47	406852,75	1271190,47	Аналитический метод	0,2	Закрепление отсутствует
652	404665,61	1268699,99	404665,61	1268699,99	Картометрический метод	5	Закрепление отсутствует
653	404816,65	1268870,65	404816,65	1268870,65	Картометрический метод	5	Закрепление отсутствует
654	404870,47	1268840,52	404870,47	1268840,52	Картометрический метод	5	Закрепление отсутствует
655	-	-	404939,02	1268988,76	Аналитический метод	0,1	Закрепление отсутствует
656	404944,82	1269001,31	404944,82	1269001,31	Картометрический метод	5	Закрепление отсутствует
657	404945,83	1269028,53	404945,83	1269028,53	Картометрический метод	5	Закрепление отсутствует
658	404958,33	1269049,92	404958,33	1269049,92	Картометрический метод	5	Закрепление отсутствует
659	404970,04	1269043,74	404970,04	1269043,74	Картометрический метод	5	Закрепление отсутствует
660	405057,31	1269197,22	405057,31	1269197,22	Картометрический метод	5	Закрепление отсутствует
661	405033,60	1269221,08	405033,60	1269221,08	Картометрический метод	5	Закрепление отсутствует
662	405021,50	1269235,74	405021,50	1269235,74	Картометрический метод	5	Закрепление отсутствует
663	405000,85	1269237,58	405000,85	1269237,58	Картометрический метод	5	Закрепление отсутствует
664	405018,44	1269239,45	405018,44	1269239,45	Картометрический метод	5	Закрепление отсутствует
665	-	-	404794,44	1269508,68	Картометрический метод	5	Закрепление отсутствует
666	-	-	404794,20	1269508,45	Картометрический метод	5	Закрепление отсутствует
667	404789,46	1269514,14	404789,46	1269514,14	Картометрический метод	5	Закрепление отсутствует
668	404721,76	1269449,22	404723,36	1269450,75	Картометрический метод	5	Закрепление отсутствует
669	-	-	404655,81	1269489,23	Картометрический метод	5	Закрепление отсутствует
670	-	-	404655,74	1269489,13	Картометрический метод	5	Закрепление отсутствует
671	404652,83	1269490,89	404652,83	1269490,89	Картометрический метод	5	Закрепление отсутствует
672	-	-	404628,46	1269454,40	Картометрический метод	5	Закрепление отсутствует
673	-	-	404617,79	1269440,82	Картометрический метод	5	Закрепление отсутствует
674	-	-	404574,65	1269373,85	Картометрический метод	5	Закрепление отсутствует
675	404513,70	1269282,60	404513,70	1269282,60	Картометрический метод	5	Закрепление отсутствует
676	404502,62	1269263,55	404502,62	1269263,55	Картометрический метод	5	Закрепление отсутствует
677	404536,34	1269238,50	404536,34	1269238,50	Картометрический метод	5	Закрепление отсутствует
678	-	-	404485,57	1269154,79	Картометрический метод	5	Закрепление отсутствует
679	-	-	404481,20	1269148,70	Картометрический метод	5	Закрепление отсутствует
680	-	-	404469,16	1269127,72	Картометрический метод	5	Закрепление отсутствует
681	404427,70	1269059,36	404427,70	1269059,36	Картометрический метод	5	Закрепление отсутствует
682	-	-	404426,24	1269052,94	Картометрический метод	5	Закрепление отсутствует
683	-	-	404425,63	1269051,89	Картометрический метод	5	Закрепление отсутствует
684	-	-	404424,30	1269044,44	Картометрический метод	5	Закрепление отсутствует
685	404410,12	1268982,37	404410,12	1268982,37	Картометрический метод	5	Закрепление отсутствует
686	404408,52	1268954,74	404408,52	1268954,74	Картометрический метод	5	Закрепление отсутствует

Сведения о местоположении измененных (уточненных) границ объекта

1. Система координат МСК-47 зона 1

2. Сведения о характерных точках границ объекта

Обозначение характерных точек границ	Существующие координаты, м		Измененные (уточненные) координаты, м		Метод определения координат характерной точки	Средняя квадратическая погрешность положения характерной точки (Mt), м	Описание обозначения точки на местности (при наличии)
	X	Y	X	Y			
687	404383,90	1268943,12	404383,90	1268943,12	Картометрический метод	5	Закрепление отсутствует
688	-	-	404380,29	1268926,73	Картометрический метод	5	Закрепление отсутствует
689	-	-	404372,57	1268913,67	Картометрический метод	5	Закрепление отсутствует
690	-	-	404363,61	1268865,07	Картометрический метод	5	Закрепление отсутствует
691	-	-	404364,70	1268862,29	Картометрический метод	5	Закрепление отсутствует
692	-	-	404364,70	1268855,87	Картометрический метод	5	Закрепление отсутствует
693	-	-	404356,21	1268817,32	Картометрический метод	5	Закрепление отсутствует
694	-	-	404354,56	1268816,03	Картометрический метод	5	Закрепление отсутствует
695	-	-	404352,99	1268807,51	Картометрический метод	5	Закрепление отсутствует
696	-	-	404330,35	1268701,28	Картометрический метод	5	Закрепление отсутствует
697	-	-	404330,58	1268700,79	Картометрический метод	5	Закрепление отсутствует
698	404320,10	1268653,20	404320,10	1268653,20	Картометрический метод	5	Закрепление отсутствует
699	404297,95	1268651,84	404297,95	1268651,84	Картометрический метод	5	Закрепление отсутствует
700	-	-	404296,57	1268622,79	Картометрический метод	5	Закрепление отсутствует
701	-	-	404286,74	1268613,59	Картометрический метод	5	Закрепление отсутствует
702	-	-	404286,77	1268613,24	Картометрический метод	5	Закрепление отсутствует
703	-	-	404289,28	1268613,00	Картометрический метод	5	Закрепление отсутствует
704	-	-	404290,42	1268589,52	Картометрический метод	5	Закрепление отсутствует
705	-	-	404294,64	1268581,87	Картометрический метод	5	Закрепление отсутствует
706	404292,74	1268541,78	404292,74	1268541,78	Картометрический метод	5	Закрепление отсутствует
707	404175,27	1268560,26	404175,27	1268560,26	Картометрический метод	5	Закрепление отсутствует
708	404183,58	1268543,97	404183,58	1268543,97	Картометрический метод	5	Закрепление отсутствует
709	404173,61	1268505,78	404173,61	1268505,78	Картометрический метод	5	Закрепление отсутствует
710	404139,75	1268256,12	404159,68	1268403,07	Картометрический метод	5	Закрепление отсутствует
711	404097,53	1268071,49	404138,64	1268274,08	Картометрический метод	5	Закрепление отсутствует
712	-	-	404134,63	1268265,25	Картометрический метод	5	Закрепление отсутствует
713	-	-	404135,27	1268265,12	Аналитический метод	0,2	Закрепление отсутствует
714	-	-	404132,23	1268246,34	Аналитический метод	0,2	Закрепление отсутствует
715	-	-	404129,19	1268227,63	Картометрический метод	5	Закрепление отсутствует
716	-	-	404127,43	1268218,73	Картометрический метод	5	Закрепление отсутствует
717	-	-	404122,89	1268219,67	Картометрический метод	5	Закрепление отсутствует
718	-	-	404115,41	1268185,63	Картометрический метод	5	Закрепление отсутствует
719	-	-	404116,66	1268185,34	Аналитический метод	0,1	Закрепление отсутствует
720	-	-	404115,22	1268179,37	Аналитический метод	0,1	Закрепление отсутствует
721	-	-	404114,09	1268179,63	Картометрический метод	5	Закрепление отсутствует
722	-	-	404090,65	1268072,94	Картометрический метод	5	Закрепление отсутствует
723	-	-	404080,15	1268061,20	Картометрический метод	5	Закрепление отсутствует
724	404052,90	1268045,06	404052,90	1268045,06	Картометрический метод	5	Закрепление отсутствует
725	404014,54	1267795,22	404014,54	1267795,22	Картометрический метод	5	Закрепление отсутствует
726	-	-	404027,03	1267785,41	Картометрический метод	5	Закрепление отсутствует
727	-	-	404026,65	1267783,07	Картометрический метод	5	Закрепление отсутствует
728	-	-	404051,56	1267766,16	Картометрический метод	5	Закрепление отсутствует
729	-	-	404058,16	1267760,98	Аналитический метод	0,1	Закрепление отсутствует
730	404085,78	1267739,30	404085,78	1267739,30	Картометрический метод	5	Закрепление отсутствует
731	404228,60	1267658,10	404228,60	1267658,10	Картометрический метод	5	Закрепление отсутствует
732	-	-	404228,73	1267658,35	Картометрический метод	5	Закрепление отсутствует
733	-	-	404235,63	1267654,67	Картометрический метод	5	Закрепление отсутствует
734	-	-	404243,04	1267668,28	Картометрический метод	5	Закрепление отсутствует
735	-	-	404243,00	1267668,30	Аналитический метод	0,2	Закрепление отсутствует
736	-	-	404290,14	1267753,09	Аналитический метод	0,2	Закрепление отсутствует
737	-	-	404292,20	1267756,80	Аналитический метод	0,2	Закрепление отсутствует
738	-	-	404290,10	1267758,10	Аналитический метод	0,2	Закрепление отсутствует
739	-	-	404311,40	1267797,80	Картометрический метод	5	Закрепление отсутствует
740	-	-	404321,35	1267824,22	Картометрический метод	5	Закрепление отсутствует
741	-	-	404350,76	1267896,31	Картометрический метод	5	Закрепление отсутствует
742	-	-	404364,40	1267911,30	Картометрический метод	5	Закрепление отсутствует

Сведения о местоположении измененных (уточненных) границ объекта

1. Система координат МСК-47 зона 1

2. Сведения о характерных точках границ объекта

Обозначение характерных точек границ	Существующие координаты, м		Измененные (уточненные) координаты, м		Метод определения координат характерной точки	Средняя квадратическая погрешность положения характерной точки (Mt), м	Описание обозначения точки на местности (при наличии)
	X	Y	X	Y			
743	-	-	404360,14	1267922,03	Картометрический метод	5	Закрепление отсутствует
744	-	-	404358,75	1267924,52	Картометрический метод	5	Закрепление отсутствует
745	404359,78	1267926,63	404359,78	1267926,63	Картометрический метод	5	Закрепление отсутствует
746	-	-	404349,25	1267941,54	Картометрический метод	5	Закрепление отсутствует
747	-	-	404341,87	1267954,76	Картометрический метод	5	Закрепление отсутствует
748	404277,36	1268043,33	404277,36	1268043,33	Картометрический метод	5	Закрепление отсутствует
749	404190,08	1268146,95	404255,11	1268071,18	Картометрический метод	5	Закрепление отсутствует
750	-	-	404218,38	1268113,38	Картометрический метод	5	Закрепление отсутствует
751	-	-	404202,53	1268133,10	Картометрический метод	5	Закрепление отсутствует
752	-	-	404199,71	1268144,71	Картометрический метод	5	Закрепление отсутствует
753	-	-	404200,41	1268154,22	Картометрический метод	5	Закрепление отсутствует
754	404252,49	1268200,41	404252,49	1268200,41	Картометрический метод	5	Закрепление отсутствует
755	-	-	404252,50	1268200,42	Картометрический метод	5	Закрепление отсутствует
756	404224,84	1268233,42	404224,84	1268233,42	Картометрический метод	5	Закрепление отсутствует
757	404263,08	1268254,13	404263,08	1268254,13	Картометрический метод	5	Закрепление отсутствует
758	404271,95	1268293,31	404268,81	1268275,51	Аналитический метод	0,1	Закрепление отсутствует
759	404300,58	1268419,15	404272,87	1268292,93	Аналитический метод	0,1	Закрепление отсутствует
760	404384,58	1268519,67	404301,44	1268418,64	Аналитический метод	0,1	Закрепление отсутствует
761	-	-	404385,02	1268518,77	Аналитический метод	0,1	Закрепление отсутствует
762	-	-	404389,45	1268518,28	Картометрический метод	5	Закрепление отсутствует
763	-	-	404390,01	1268518,96	Картометрический метод	5	Закрепление отсутствует
764	-	-	404473,91	1268509,93	Картометрический метод	5	Закрепление отсутствует
765	-	-	404473,92	1268509,96	Картометрический метод	5	Закрепление отсутствует
766	404474,63	1268509,88	404474,63	1268509,88	Картометрический метод	5	Закрепление отсутствует
767	404481,53	1268509,11	404481,53	1268509,11	Картометрический метод	5	Закрепление отсутствует
768	404485,20	1268548,37	404485,19	1268548,27	Картометрический метод	5	Закрепление отсутствует
769	-	-	404485,29	1268548,58	Картометрический метод	5	Закрепление отсутствует
770	404494,28	1268570,59	404494,28	1268570,59	Картометрический метод	5	Закрепление отсутствует
771	404505,10	1268594,52	404505,10	1268594,52	Картометрический метод	5	Закрепление отсутствует
772	404518,59	1268624,31	404518,59	1268624,31	Картометрический метод	5	Закрепление отсутствует
773	404529,94	1268645,85	404529,94	1268645,85	Картометрический метод	5	Закрепление отсутствует
774	404542,43	1268659,48	404542,43	1268659,48	Картометрический метод	5	Закрепление отсутствует
775	404560,86	1268700,43	404545,37	1268665,99	Картометрический метод	5	Закрепление отсутствует
776	-	-	404555,16	1268678,76	Картометрический метод	5	Закрепление отсутствует
777	-	-	404552,31	1268680,74	Аналитический метод	0,1	Закрепление отсутствует
778	-	-	404559,24	1268696,14	Аналитический метод	0,1	Закрепление отсутствует
779	-	-	404568,42	1268694,96	Картометрический метод	5	Закрепление отсутствует
780	-	-	404573,56	1268700,38	Картометрический метод	5	Закрепление отсутствует
781	-	-	404580,91	1268700,35	Картометрический метод	5	Закрепление отсутствует
782	-	-	404588,52	1268694,64	Картометрический метод	5	Закрепление отсутствует
783	-	-	404611,89	1268697,35	Картометрический метод	5	Закрепление отсутствует
784	-	-	404611,60	1268696,60	Картометрический метод	5	Закрепление отсутствует
785	-	-	404618,31	1268697,19	Аналитический метод	0,1	Закрепление отсутствует
786	-	-	404618,50	1268694,36	Аналитический метод	0,1	Закрепление отсутствует
787	-	-	404618,25	1268690,36	Картометрический метод	5	Закрепление отсутствует
788	-	-	404651,62	1268686,37	Картометрический метод	5	Закрепление отсутствует
652	404665,61	1268699,99	404665,61	1268699,99	Картометрический метод	5	Закрепление отсутствует
789	404104,88	1267075,85	404104,88	1267075,85	Картометрический метод	5	Закрепление отсутствует
790	404121,85	1267089,50	404121,85	1267089,50	Картометрический метод	5	Закрепление отсутствует
791	404146,12	1267109,05	404146,12	1267109,05	Картометрический метод	5	Закрепление отсутствует
792	404162,48	1267120,95	404162,48	1267120,95	Картометрический метод	5	Закрепление отсутствует
793	404172,55	1267128,28	404172,55	1267128,28	Картометрический метод	5	Закрепление отсутствует
794	404192,20	1267145,30	404192,20	1267145,30	Картометрический метод	5	Закрепление отсутствует
795	404212,70	1267163,45	404212,70	1267163,45	Картометрический метод	5	Закрепление отсутствует
796	404249,63	1267189,08	404249,63	1267189,08	Картометрический метод	5	Закрепление отсутствует

Сведения о местоположении измененных (уточненных) границ объекта

1. Система координат МСК-47 зона 1

2. Сведения о характерных точках границ объекта

Обозначение характерных точек границ	Существующие координаты, м		Измененные (уточненные) координаты, м		Метод определения координат характерной точки	Средняя квадратическая погрешность положения характерной точки (Mt), м	Описание обозначения точки на местности (при наличии)
	X	Y	X	Y			
797	404265,45	1267200,05	404265,45	1267200,05	Картометрический метод	5	Закрепление отсутствует
798	404276,58	1267207,40	404276,58	1267207,40	Картометрический метод	5	Закрепление отсутствует
799	404284,38	1267217,00	404284,38	1267217,00	Картометрический метод	5	Закрепление отсутствует
800	404014,03	1267402,25	404258,75	1267234,56	Картометрический метод	5	Закрепление отсутствует
801	-	-	404260,03	1267236,58	Картометрический метод	5	Закрепление отсутствует
802	-	-	404015,58	1267415,61	Картометрический метод	5	Закрепление отсутствует
803	-	-	403965,50	1267336,88	Картометрический метод	5	Закрепление отсутствует
804	-	-	403952,30	1267319,39	Картометрический метод	5	Закрепление отсутствует
805	-	-	403943,92	1267307,81	Картометрический метод	5	Закрепление отсутствует
806	-	-	403940,19	1267302,79	Картометрический метод	5	Закрепление отсутствует
807	-	-	403923,61	1267280,45	Картометрический метод	5	Закрепление отсутствует
808	-	-	403898,46	1267246,56	Аналитический метод	0,1	Закрепление отсутствует
809	-	-	403892,69	1267238,79	Аналитический метод	0,1	Закрепление отсутствует
810	403875,98	1267216,28	403875,98	1267216,28	Картометрический метод	5	Закрепление отсутствует
811	403881,00	1267170,50	403877,86	1267199,10	Картометрический метод	5	Закрепление отсутствует
812	-	-	403871,60	1267189,26	Картометрический метод	5	Закрепление отсутствует
813	-	-	403871,41	1267181,74	Аналитический метод	0,1	Закрепление отсутствует
814	-	-	403869,43	1267181,62	Картометрический метод	5	Закрепление отсутствует
815	-	-	403869,78	1267139,66	Картометрический метод	5	Закрепление отсутствует
816	403846,65	1267076,10	403846,65	1267076,10	Картометрический метод	5	Закрепление отсутствует
817	403847,38	1267026,03	403847,38	1267026,03	Картометрический метод	5	Закрепление отсутствует
818	403840,23	1267015,30	403840,23	1267015,30	Картометрический метод	5	Закрепление отсутствует
819	403840,00	1267014,75	403840,00	1267014,75	Картометрический метод	5	Закрепление отсутствует
820	-	-	403839,34	1267007,40	Картометрический метод	5	Закрепление отсутствует
821	-	-	403828,17	1266883,34	Картометрический метод	5	Закрепление отсутствует
822	403824,53	1266842,97	403824,53	1266842,97	Картометрический метод	5	Закрепление отсутствует
823	403846,90	1266860,45	403846,90	1266860,45	Картометрический метод	5	Закрепление отсутствует
824	403870,10	1266877,25	403870,10	1266877,25	Картометрический метод	5	Закрепление отсутствует
825	403880,55	1266882,85	403880,55	1266882,85	Картометрический метод	5	Закрепление отсутствует
826	403892,57	1266893,00	403892,57	1266893,00	Картометрический метод	5	Закрепление отсутствует
827	403897,80	1266897,70	403897,80	1266897,70	Картометрический метод	5	Закрепление отсутствует
828	403914,68	1266912,65	403914,68	1266912,65	Картометрический метод	5	Закрепление отсутствует
829	403943,48	1266933,70	403943,48	1266933,70	Картометрический метод	5	Закрепление отсутствует
830	403952,63	1266947,17	403952,63	1266947,17	Картометрический метод	5	Закрепление отсутствует
831	403958,63	1266953,60	403958,63	1266953,60	Картометрический метод	5	Закрепление отсутствует
832	404007,57	1266995,50	404007,57	1266995,50	Картометрический метод	5	Закрепление отсутствует
833	404034,63	1267019,80	404034,63	1267019,80	Картометрический метод	5	Закрепление отсутствует
834	404054,83	1267036,80	404054,83	1267036,80	Картометрический метод	5	Закрепление отсутствует
789	404104,88	1267075,85	404104,88	1267075,85	Картометрический метод	5	Закрепление отсутствует
835	404817,65	1269687,92	404817,65	1269687,92	Картометрический метод	5	Закрепление отсутствует
836	404860,65	1269796,43	404860,65	1269796,43	Картометрический метод	5	Закрепление отсутствует
837	404905,38	1269926,98	404905,38	1269926,98	Картометрический метод	5	Закрепление отсутствует
838	404872,25	1269944,40	404872,25	1269944,40	Картометрический метод	5	Закрепление отсутствует
839	404795,28	1269978,55	404795,28	1269978,55	Картометрический метод	5	Закрепление отсутствует
840	404790,70	1269970,30	404790,70	1269970,30	Картометрический метод	5	Закрепление отсутствует
841	404782,00	1269951,85	404782,00	1269951,85	Картометрический метод	5	Закрепление отсутствует
842	404768,15	1269921,53	404768,15	1269921,53	Картометрический метод	5	Закрепление отсутствует
843	404718,90	1269817,65	404718,90	1269817,65	Картометрический метод	5	Закрепление отсутствует
844	404713,73	1269806,88	404713,73	1269806,88	Картометрический метод	5	Закрепление отсутствует
845	404732,70	1269805,55	404732,70	1269805,55	Картометрический метод	5	Закрепление отсутствует
846	404742,60	1269817,92	404742,60	1269817,92	Картометрический метод	5	Закрепление отсутствует
847	404752,53	1269852,58	404752,53	1269852,58	Картометрический метод	5	Закрепление отсутствует
848	404772,33	1269894,67	404772,33	1269894,67	Картометрический метод	5	Закрепление отсутствует
849	404785,95	1269903,35	404785,95	1269903,35	Картометрический метод	5	Закрепление отсутствует
850	404797,10	1269894,67	404797,10	1269894,67	Картометрический метод	5	Закрепление отсутствует

Сведения о местоположении измененных (уточненных) границ объекта

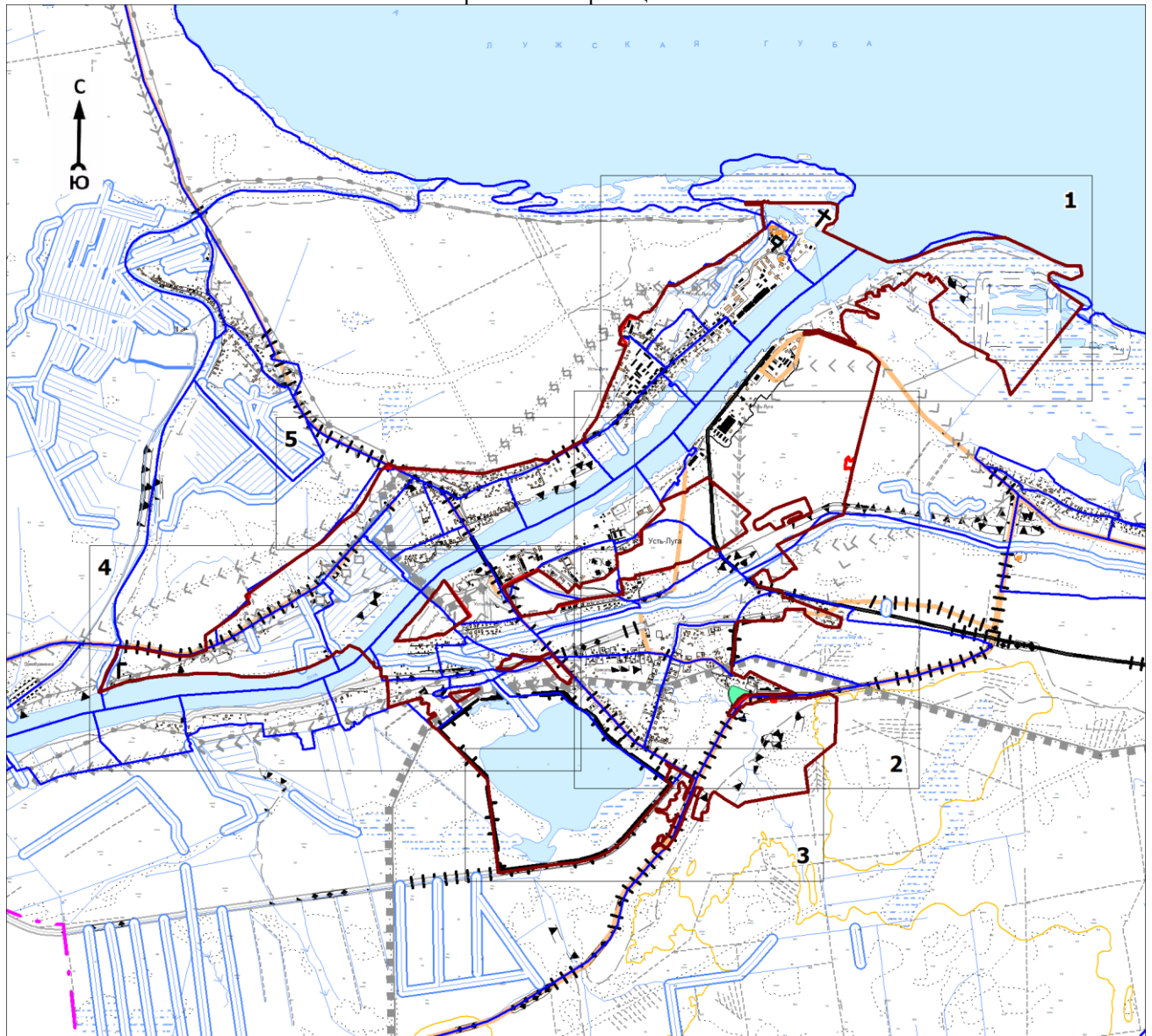
1. Система координат МСК-47 зона 1

2. Сведения о характерных точках границ объекта

Обозначение характерных точек границ	Существующие координаты, м		Измененные (уточненные) координаты, м		Метод определения координат характерной точки	Средняя квадратическая погрешность положения характерной точки (Mt), м	Описание обозначения точки на местности (при наличии)
	X	Y	X	Y			
851	404795,85	1269874,88	404795,85	1269874,88	Картометрический метод	5	Закрепление отсутствует
852	404787,18	1269852,58	404787,18	1269852,58	Картометрический метод	5	Закрепление отсутствует
853	404745,10	1269760,97	404745,10	1269760,97	Картометрический метод	5	Закрепление отсутствует
854	404727,75	1269759,73	404727,75	1269759,73	Картометрический метод	5	Закрепление отсутствует
855	404698,08	1269774,23	404698,08	1269774,23	Картометрический метод	5	Закрепление отсутствует
856	404667,18	1269708,95	404667,18	1269708,95	Картометрический метод	5	Закрепление отсутствует
857	404709,18	1269660,68	404709,18	1269660,68	Картометрический метод	5	Закрепление отсутствует
858	404698,85	1269640,55	404698,85	1269640,55	Картометрический метод	5	Закрепление отсутствует
859	404685,65	1269614,88	404685,65	1269614,88	Картометрический метод	5	Закрепление отсутствует
860	404679,23	1269608,99	404679,23	1269608,99	Картометрический метод	5	Закрепление отсутствует
861	404666,66	1269579,23	404666,66	1269579,23	Картометрический метод	5	Закрепление отсутствует
862	404673,32	1269555,74	404673,32	1269555,74	Картометрический метод	5	Закрепление отсутствует
863	404704,36	1269542,18	404704,36	1269542,18	Картометрический метод	5	Закрепление отсутствует
864	404731,44	1269553,27	404731,44	1269553,27	Картометрический метод	5	Закрепление отсутствует
865	404758,20	1269606,33	404758,20	1269606,33	Картометрический метод	5	Закрепление отсутствует
866	404804,55	1269669,58	404804,55	1269669,58	Картометрический метод	5	Закрепление отсутствует
835	404817,65	1269687,92	404817,65	1269687,92	Картометрический метод	5	Закрепление отсутствует
867	403727,38	1267724,75	403727,38	1267724,75	Картометрический метод	5	Закрепление отсутствует
868	403724,60	1267739,20	403724,60	1267739,20	Картометрический метод	5	Закрепление отсутствует
869	403713,03	1267810,58	403713,03	1267810,58	Картометрический метод	5	Закрепление отсутствует
870	403705,48	1267868,40	403705,48	1267868,40	Картометрический метод	5	Закрепление отсутствует
871	403705,80	1267928,60	403705,80	1267928,60	Картометрический метод	5	Закрепление отсутствует
872	-	-	403736,25	1268008,80	Аналитический метод	0,1	Закрепление отсутствует
873	403738,00	1268013,40	403738,00	1268013,40	Аналитический метод	0,1	Закрепление отсутствует
874	-	-	403716,81	1268032,87	Аналитический метод	0,5	Закрепление отсутствует
875	-	-	403692,39	1268055,29	Аналитический метод	0,5	Закрепление отсутствует
876	-	-	403556,52	1268180,08	Аналитический метод	0,1	Закрепление отсутствует
877	403556,50	1268180,10	403556,50	1268180,10	Картометрический метод	5	Закрепление отсутствует
878	403548,75	1268171,20	403548,75	1268171,20	Картометрический метод	5	Закрепление отсутствует
879	403534,88	1268164,85	403534,88	1268164,85	Картометрический метод	5	Закрепление отсутствует
880	403519,78	1268163,95	403523,58	1268156,91	Картометрический метод	5	Закрепление отсутствует
881	403509,53	1268158,53	403509,53	1268158,53	Картометрический метод	5	Закрепление отсутствует
882	403505,90	1268147,95	403505,90	1268147,95	Картометрический метод	5	Закрепление отсутствует
883	403510,33	1268137,45	403510,33	1268137,45	Картометрический метод	5	Закрепление отсутствует
884	403511,28	1268135,35	403511,28	1268135,35	Картометрический метод	5	Закрепление отсутствует
885	403528,85	1268109,30	403528,85	1268109,30	Картометрический метод	5	Закрепление отсутствует
886	403543,68	1268081,08	403543,68	1268081,08	Картометрический метод	5	Закрепление отсутствует
887	-	-	403622,26	1268017,82	Картометрический метод	5	Закрепление отсутствует
888	-	-	403674,89	1267975,46	Аналитический метод	0,5	Закрепление отсутствует
889	403687,45	1267965,35	403687,45	1267965,35	Аналитический метод	0,5	Закрепление отсутствует
890	-	-	403686,35	1267947,53	Аналитический метод	0,5	Закрепление отсутствует
891	403678,20	1267815,97	403678,20	1267815,97	Картометрический метод	5	Закрепление отсутствует
892	403633,60	1267745,00	403633,60	1267745,00	Картометрический метод	5	Закрепление отсутствует
893	403617,65	1267720,75	403617,65	1267720,75	Картометрический метод	5	Закрепление отсутствует
894	403617,55	1267719,50	403617,55	1267719,50	Картометрический метод	5	Закрепление отсутствует
895	403614,70	1267684,75	403614,70	1267684,75	Картометрический метод	5	Закрепление отсутствует
896	403614,70	1267683,80	403614,70	1267683,80	Картометрический метод	5	Закрепление отсутствует
897	403614,90	1267669,85	403614,90	1267669,85	Картометрический метод	5	Закрепление отсутствует
898	403615,03	1267660,20	403615,03	1267660,20	Картометрический метод	5	Закрепление отсутствует
899	403616,33	1267647,10	403616,33	1267647,10	Картометрический метод	5	Закрепление отсутствует
900	403616,58	1267644,65	403616,58	1267644,65	Картометрический метод	5	Закрепление отсутствует
901	-	-	403616,80	1267634,89	Картометрический метод	5	Закрепление отсутствует
902	403616,98	1267627,13	403616,98	1267627,13	Картометрический метод	5	Закрепление отсутствует
903	403618,80	1267610,90	403618,80	1267610,90	Картометрический метод	5	Закрепление отсутствует
904	-	-	403626,40	1267625,02	Картометрический метод	5	Закрепление отсутствует

План границ объекта

Обзорная схема границ объекта



Масштаб 1:50000

Используемые условные знаки и обозначения:

	1	- характерная точка границы объекта
		- уточняемая (изменяемая) часть границы объекта
		- существующая часть границы объекта, сведения о которой содержатся в Едином государственном реестре недвижимости
		- граница кадастрового квартала
		- граница муниципального образования
		- существующие границы земельного участка, имеющиеся в Едином государственном реестре недвижимости, сведения о которых достаточны для определения их местоположения
	:30	- обозначение земельного участка, сведения о котором содержатся в Едином государственном реестре недвижимости
	47:20:0110001	- номер кадастрового квартала
	1	- область и номер выносного листа

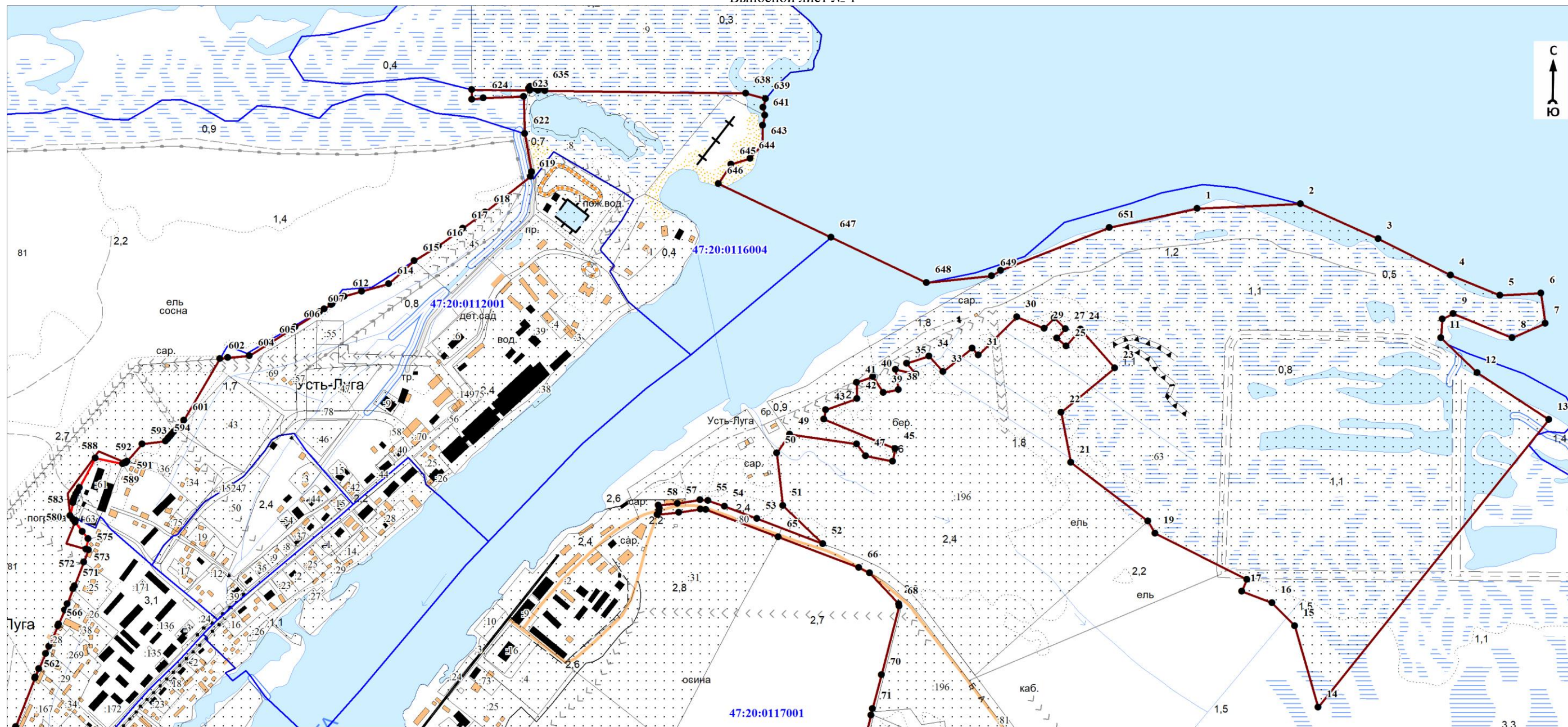
Подпись _____

Дата « ____ » _____ 20 г.

Место для оттиска печати (при наличии) лица, составившего описание местоположения границ объекта

План границ объекта

Выносной лист № 1



Масштаб 1:10000

Используемые условные знаки и обозначения:

Условные обозначения представлены на листе 19

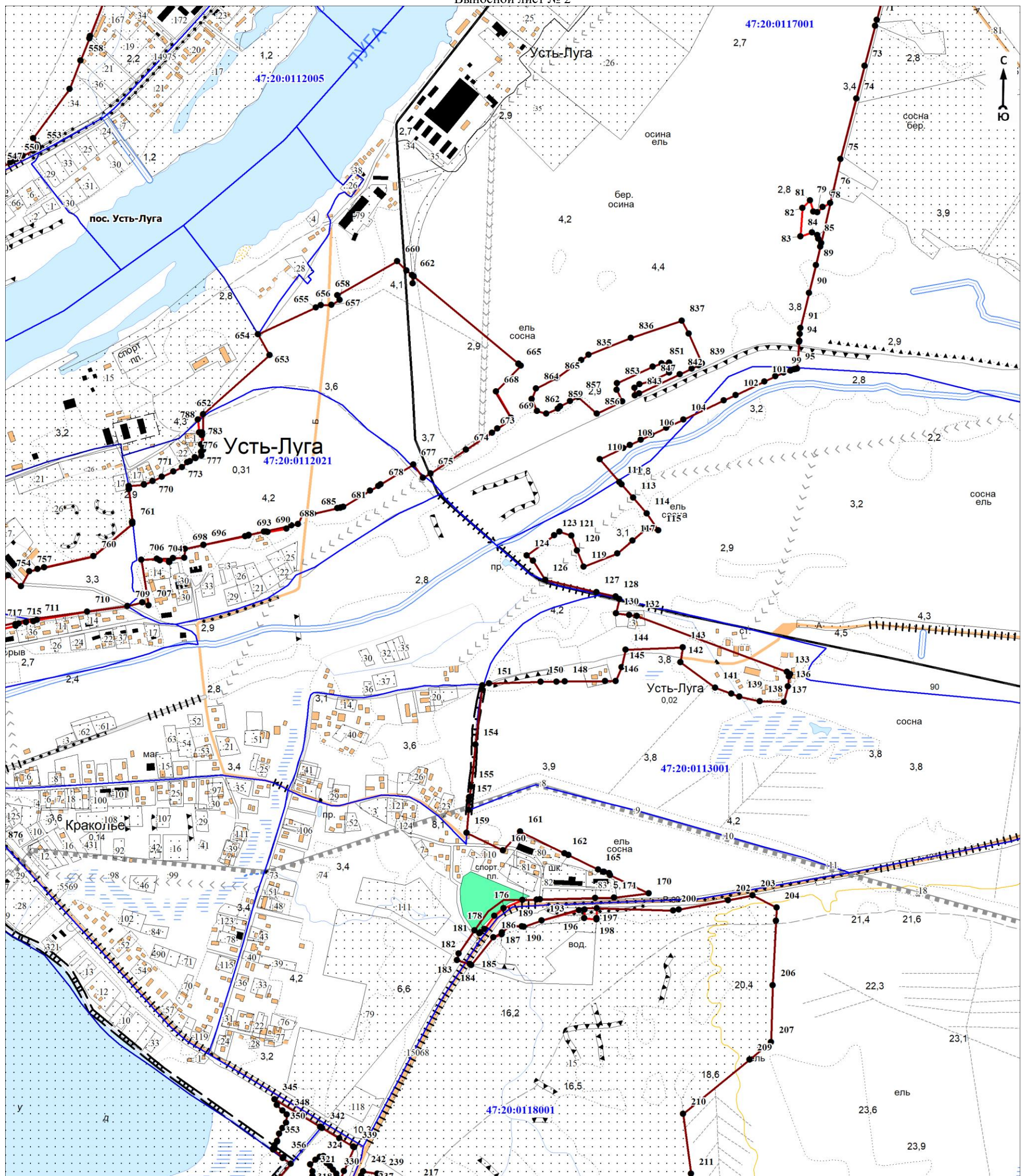
Подпись _____

Дата «___» _____ 20 г.

Место для отиска печати (при наличии) лица, составившего описание местоположения границ объекта

План границ объекта

Выносной лист № 2



Масштаб 1:10000

Используемые условные знаки и обозначения:

Условные обозначения представлены на листе 19

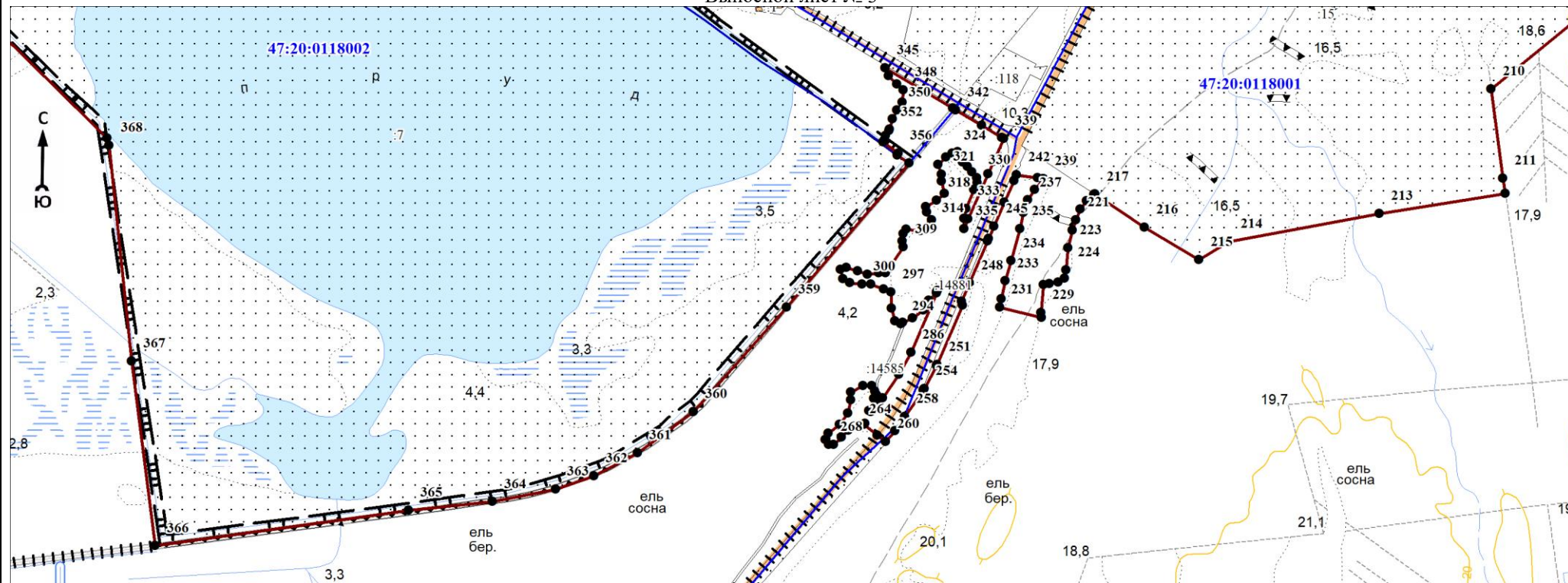
Подпись _____

Дата «___» _____ 20 г.

Место для оттиска печати (при наличии) лица, составившего описание местоположения границ объекта

План границ объекта

Выносной лист № 3



Масштаб 1:10000

Используемые условные знаки и обозначения:

Условные обозначения представлены на листе 19

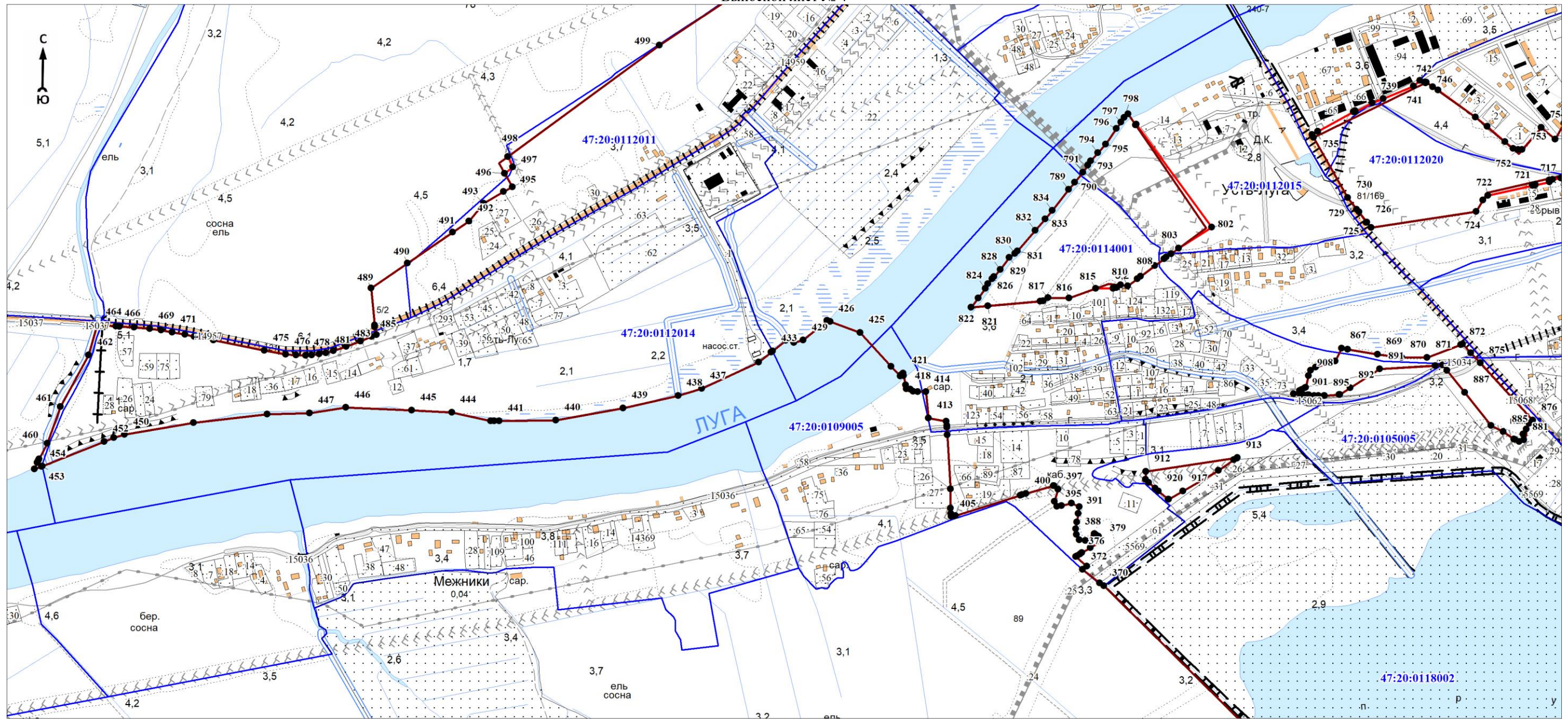
Подпись _____

Дата «___» _____ 20 г.

Место для оттиска печати (при наличии) лица, составившего описание местоположения границ объекта

План границ объекта

Выносной лист № 4



Масштаб 1:10000

Используемые условные знаки и обозначения:

Условные обозначения представлены на листе 19

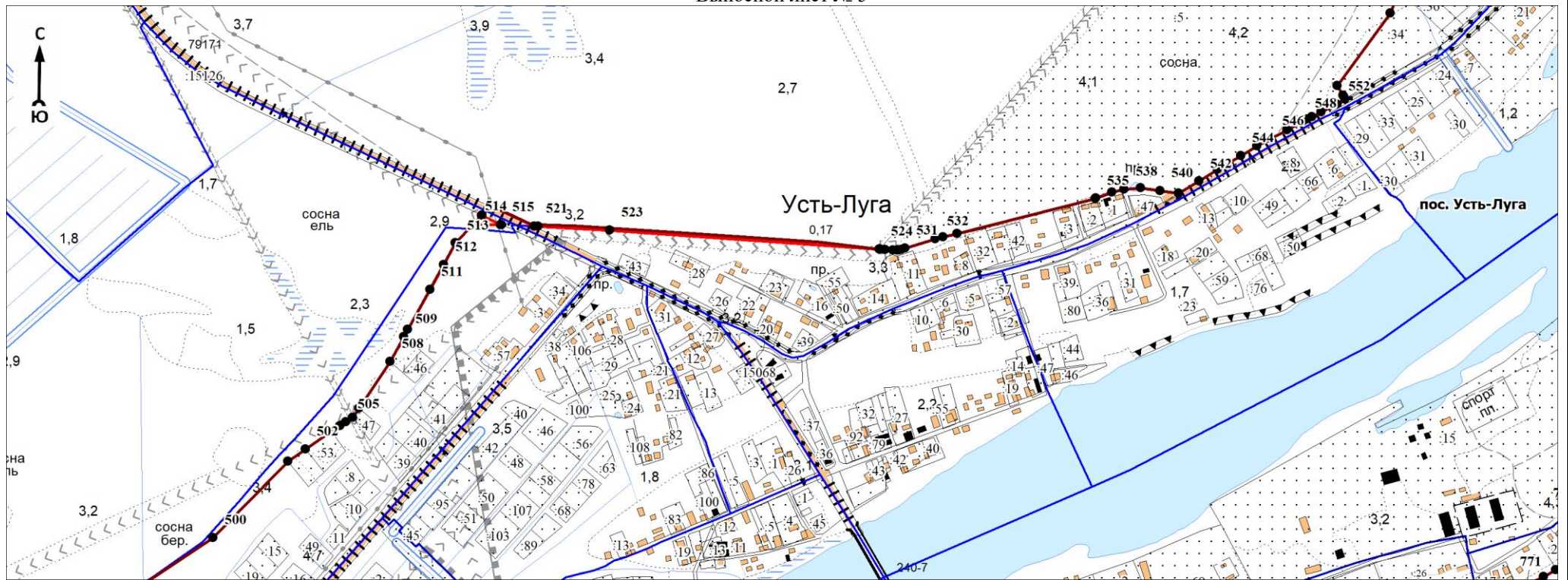
Подпись _____

Дата «___» _____ 20 г.

Место для отиска печати (при наличии) лица, составившего описание местоположения границ объекта

План границ объекта

Выносной лист № 5



Масштаб 1:10000

Используемые условные знаки и обозначения:

Условные обозначения представлены на листе 19

Подпись _____

Дата « ____ » _____ 20 г.

Место для оттиска печати (при наличии) лица, составившего описание местоположения границ объекта