206003/206003-2021-6470(1)

№ 206003-2021-6470
от 09.08.21

# ПРАВИТЕЛЬСТВО ЛЕНИНГРАДСКОЙ ОБЛАСТИ

# РАСПОРЯЖЕНИЕ

от 9 августа 2021 года № 508-р

**О внесении изменений в проект планировки территории и проект межевания территории линейного объекта регионального значения автомобильной дороги "Санкт-Петербург – Колтуши" на участке от кольцевой автодороги Санкт-Петербурга до Колтуши (титул: "Реконструкция автомобильной дороги "Санкт-Петербург – Колтуши" на участке от кольцевой автодороги Санкт-Петербурга до Колтуши" (Реконструкция автомобильной дороги общего пользования регионального значения "Санкт-Петербург – Колтуши" на участке КАД – Колтуши во Всеволожском районе Ленинградской области)**

В соответствии с частью 21 статьи 45 Градостроительного кодекса Российской Федерации, пунктом 1 части 10 статьи 4 областного закона от 20 февраля 2018 года № 20-оз "Об отдельных вопросах подготовки и утверждения документации по планировке территории, подготовка которой осуществляется на основании решений органов исполнительной власти Ленинградской области":

1. Внести в проект планировки территории линейного объекта регионального значения автомобильной дороги "Санкт-Петербург – Колтуши" на участке от кольцевой автодороги Санкт-Петербурга до Колтуши (титул: "Реконструкция автомобильной дороги "Санкт-Петербург – Колтуши" на участке от кольцевой автодороги Санкт-Петербурга до Колтуши" (Реконструкция автомобильной дороги общего пользования регионального значения "Санкт-Петербург – Колтуши" на участке КАД – Колтуши во Всеволожском районе Ленинградской области), утвержденный распоряжением Правительства Ленинградской области от 11 сентября 2017 года № 468-р, изменения, утвердив основную часть проекта планировки территории в составе:

чертеж красных линий согласно приложению 1;

чертеж границ зон планируемого размещения линейных объектов согласно приложению 2;

чертеж границ зон планируемого размещения линейных объектов, подлежащих реконструкции в связи с изменением их местоположения, согласно приложению 3;

Положение о размещении линейных объектов согласно приложению 4.

2. Внести в проект межевания территории линейного объекта регионального значения автомобильной дороги "Санкт-Петербург – Колтуши" на участке от кольцевой автодороги Санкт-Петербурга до Колтуши (титул: "Реконструкция автомобильной дороги "Санкт-Петербург – Колтуши" на участке от кольцевой автодороги Санкт-Петербурга до Колтуши" (Реконструкция автомобильной дороги общего пользования регионального значения "Санкт-Петербург – Колтуши" на участке КАД – Колтуши во Всеволожском районе Ленинградской области), утвержденный распоряжением Правительства Ленинградской области от 11 сентября 2017 года № 468-р, изменения, утвердив основную часть проекта межевания территории в составе:

чертеж межевания территории согласно приложению 5;

текстовая часть проекта межевания территории согласно приложению 6.

3. Комитету градостроительной политики Ленинградской области направить в течение семи календарных дней с даты принятия настоящего распоряжения:

изменения в проект планировки территории и проект межевания территории линейного объекта регионального значения автомобильной дороги "Санкт-Петербург – Колтуши" на участке от кольцевой автодороги Санкт-Петербурга до Колтуши (титул: "Реконструкция автомобильной дороги "Санкт-Петербург – Колтуши" на участке от кольцевой автодороги Санкт-Петербурга до Колтуши" (Реконструкция автомобильной дороги общего пользования регионального значения "Санкт-Петербург – Колтуши" на участке КАД – Колтуши во Всеволожском районе Ленинградской области) главе муниципального образования Заневское городское поселение Всеволожского муниципального района Ленинградской области, главе муниципального образования Колтушское сельское поселение Всеволожского муниципального района Ленинградской области для опубликования на официальном сайте муниципального образования в информационно-телекоммуникационной сети "Интернет";

изменения в проект межевания территории линейного объекта регионального значения автомобильной дороги "Санкт-Петербург – Колтуши" на участке от кольцевой автодороги Санкт-Петербурга до Колтуши (титул: "Реконструкция автомобильной дороги "Санкт-Петербург – Колтуши" на участке от кольцевой автодороги Санкт-Петербурга до Колтуши" (Реконструкция автомобильной дороги общего

пользования регионального значения "Санкт-Петербург – Колтуши" на участке КАД – Колтуши во Всеволожском районе Ленинградской области) в Управление Федеральной службы государственной регистрации, кадастра и картографии по Ленинградской области.

4. Контроль за исполнением настоящего распоряжения возложить на председателя комитета градостроительной политики Ленинградской области.

Губернатор
Ленинградской области А.Дрозденко

УТВЕРЖДЕНА
распоряжением Правительства
Ленинградской области
от 9 августа 2021 года № 508-р

# ОСНОВНАЯ ЧАСТЬ
проекта планировки территории линейного объекта регионального значения автомобильной дороги "Санкт-Петербург – Колтуши" на участке от кольцевой автодороги Санкт-Петербурга до Колтуши (титул: "Реконструкция автомобильной дороги "Санкт-Петербург – Колтуши" на участке от кольцевой автодороги Санкт-Петербурга до Колтуши" (Реконструкция автомобильной дороги общего пользования регионального значения "Санкт-Петербург – Колтуши" на участке КАД – Колтуши во Всеволожском районе Ленинградской области)

Чертеж красных линий

(приложение 1)

Схема расположения листов

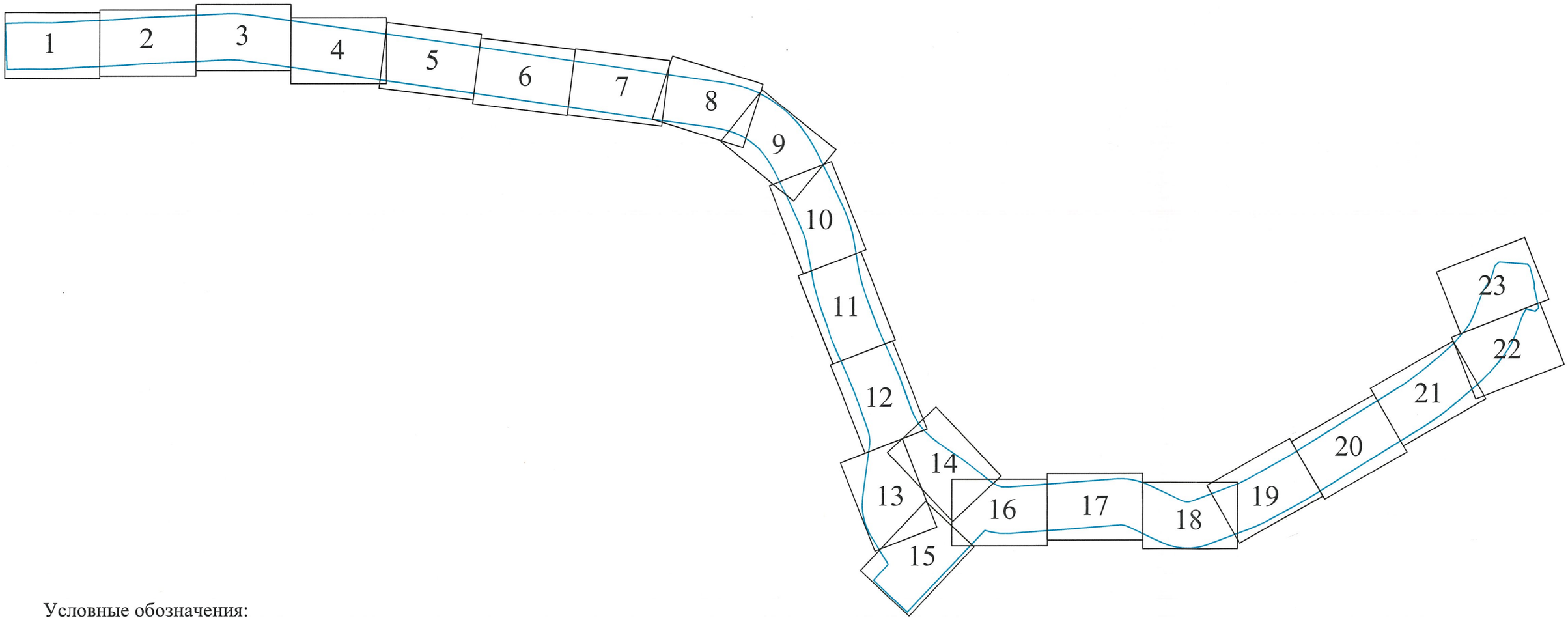


Условные обозначения:

- границы территории, в отношении которой осуществляется подготовка проекта планировки территории

- границы населенных пунктов, сведения о которых содержатся в ЕГРН

- устанавливаемые красные линии

- характерные точки устанавливаемых красных линий

- существующие красные линии

- отменяемые красные линии

М 1:1000

С

Ленинградская область
Всеволожское городское поселение

Красные линии, утвержденные распоряжением Федерального дорожного агентства от 22 июня 2017 г. № 1237-р «Об утверждении документации по планировке территории объекта «Автомобильная дорога А -118 «Кольцевая автомобильная дорога вокруг г. Санкт-П етербурга» (участок от Приозерского шоссе до автомобильной дороги «Россия»)»

Красные линии, утвержденные распоряжением Правительства Ленинградской области от 11.09.2017 № 468-р "Об утверждении проекта планировки территории и проекта межевания территории линейного объекта регионального значения автомобильной дороги "Сакнт-Петербруг - Колтуши" (титул:"Реконструкция автомобильной дороги "Сакнт-Петербруг - Колтуши" на участке от кольцевой автодороги Санкт-Петербурга до Колтуши" (Реконструкция автомобильной дороги общего пользования "Сакнт-Петербруг - Колтуши" на участке КАД - Колтуши во Всеволожском районе Ленинградской области)

Красные линии, утвержденные постановлением Администрации муниципального образования "Заневское сельское поселение" Всеволожского муниципального района Ленинградской области от 15.12.2014 № 586

Контур 1

Контур 2

Контур 3

Автомобильная дорога
I технической категории

Улица общегородского значения

Контур 64

Контур 63

Контур 62

Красные линии, утвержденные распоряжением Федерального дорожного агентства от 22 июня 2017 г. № 1237-р «Об утверждении документации по планировке территории объекта «Автомобильная дорога А -118 «Кольцевая автомобильная дорога вокруг г. Санкт-П етербурга» (участок от Приозерского шоссе до автомобильной дороги «Россия»)»

Красные линии, утвержденные постановлением Администрации муниципального образования "Заневское сельское поселение" Всеволожского муниципального района Ленинградской области от 06.10.2014 № 432

Линия совмещения с листом 2

С

Ленинградская область
Заневское городское поселение
пгт. Янино-1

Красные линии, утвержденные постановлением Администрации муниципального образования "Заневское сельское поселение" Всеволожского муниципального района Ленинградской области от 15.12.2014 № 586

Красные линии, утвержденные распоряжением Правительства Ленинградской области от 11.09.2017 № 468-р "Об утверждении проекта планировки территории и проекта межевания территории линейного объекта регионального значения автомобильной дороги "Сакнт-Петербруг - Колтуши" (титул:"Реконструкция автомобильной дороги "Сакнт-Петербруг - Колтуши" на участке от кольцевой автодороги Санкт-Петербурга до Колтуши" (Реконструкция автомобильной дороги общего пользования "Сакнт-Петербруг - Колтуши" на участке КАД - Колтуши во Всеволожском районе Ленинградской области)

Линия совмещения с листом 1

Линия совмещения с листом 3

Контур 3

Контур 4

Контур 60

Контур 61

Контур 62

Улица общегородского значения

Красные линии, утвержденные постановлением Администрации муниципального образования "Заневское сельское поселение" Всеволожского муниципального района Ленинградской области от 06.10.2014 № 432

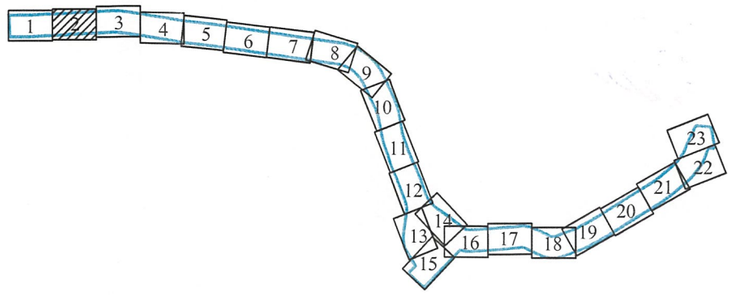

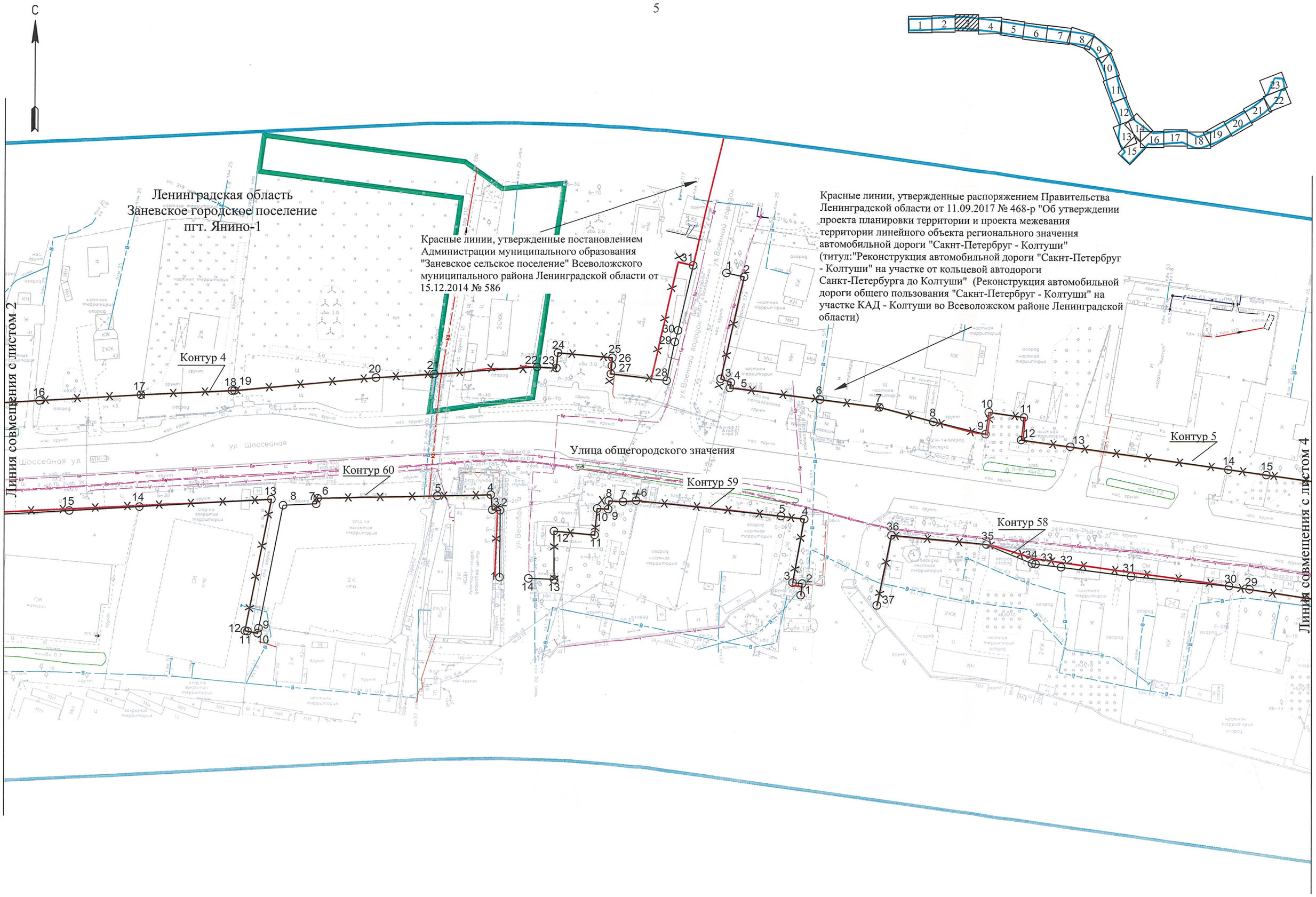
С
Ленинградская область
Заневское городское поселение
пгт. Янино-1
Красные линии, утвержденные постановлением Администрации муниципального образования "Заневское сельское поселение" Всеволожского муниципального района Ленинградской области от 15.12.2014 № 586
Красные линии, утвержденные распоряжением Правительства Ленинградской области от 11.09.2017 № 468-р "Об утверждении проекта планировки территории и проекта межевания территории линейного объекта регионального значения автомобильной дороги "Сакнт-Петербруг - Колтуши" (титул:"Реконструкция автомобильной дороги "Сакнт-Петербруг - Колтуши" на участке от кольцевой автодороги Санкт-Петербурга до Колтуши" (Реконструкция автомобильной дороги общего пользования "Сакнт-Петербруг - Колтуши" на участке КАД - Колтуши во Всеволожском районе Ленинградской области)
Линия совмещения с листом 2
Линия совмещения с листом 4
Контур 4
Контур 5
Контур 60
Контур 59
Контур 58
Улица общегородского значения
ул. Шоссейная
ул. Военный городок

С

Красные линии, утвержденные распоряжением Правительства Ленинградской области от 11.09.2017 № 468-р "Об утверждении проекта планировки территории и проекта межевания территории линейного объекта регионального значения автомобильной дороги "Сакнт-Петербруг - Колтуши" (титул:"Реконструкция автомобильной дороги "Сакнт-Петербруг - Колтуши" на участке от кольцевой автодороги Санкт-Петербурга до Колтуши" (Реконструкция автомобильной дороги общего пользования "Сакнт-Петербруг - Колтуши" на участке КАД - Колтуши во Всеволожском районе Ленинградской области)

Ленинградская область
Заневское городское поселение
пгт. Янино-1

Красные линии, утвержденные постановлением Администрации муниципального образования "Заневское сельское поселение" Всеволожского муниципального района Ленинградской области от 21.05.2014 № 209

Контур 5

Контур 6

Контур 7

Контур 8

Контур 58

Улица общегородского значения

Линия совмещения с листом 3

Линия совмещения с листом 5

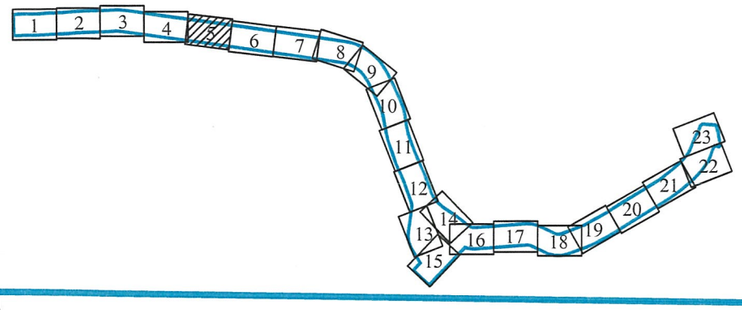


С

Ленинградская область
Заневское городское поселение
пгт. Янино-1

Красные линии, утвержденные постановлением Администрации муниципального образования "Заневское сельское поселение" Всеволожского муниципального района Ленинградской области от 21.05.2014 № 209

Красные линии, утвержденные распоряжением Правительства Ленинградской области от 08.09.2017 № 459-р «Об утверждении проекта планировки территории и проекта межевания территории линейного объекта регионального значения «Подъезд к городу Всеволожск» (включая строительство транспортных развязок с автомобильными дорогами регионального значения Санкт-Петербург - Колтуши и Санкт-Петербург - завод имени Свердлова - Всеволожск) (по титулу: «Строительство подъезда к г. Всеволожску»)»

Контур 8

Улица общегородского значения

Линия совмещения с листом 4

Линия совмещения с листом 6

Контур 57

Красные линии, утвержденные распоряжением Правительства Ленинградской области от 11.09.2017 № 468-р "Об утверждении проекта планировки территории и проекта межевания территории линейного объекта регионального значения автомобильной дороги "Сакнт-Петербруг - Колтуши" (титул:"Реконструкция автомобильной дороги "Сакнт-Петербруг - Колтуши" на участке от кольцевой автодороги Санкт-Петербурга до Колтуши" (Реконструкция автомобильной дороги общего пользования "Сакнт-Петербруг - Колтуши" на участке КАД - Колтуши во Всеволожском районе Ленинградской области)

Красные линии, утвержденные распоряжением Правительства Ленинградской области от 05.08.2019 № 503-р «Об утверждении проекта планировки территории и проекта межевания территории линейного объекта регионального значения «Широтная магистраль скоростного движения с мостом через р. Нева в створе ул. Фаянсовая – ул. Зольная. Участок от ул. Коммуны Санкт-Петербурга до автомобильной дороги общего пользования регионального значения Санкт-Петербург – Колтуши»

С

Ленинградская область
Заневское городское поселение

Красные линии, утвержденные распоряжением Правительства Ленинградской области от 08.09.2017 № 459-р «Об утверждении проекта планировки территории и проекта межевания территории линейного объекта регионального значения «Подъезд к городу Всеволожск» (включая строительство транспортных развязок с автомобильными дорогами регионального значения Санкт-Петербург - Колтуши и Санкт-Петербург - завод имени Свердлова - Всеволожск) (по титулу: «Строительство подъезда к г. Всеволожску»)»

Контур 9

Линия совмещения с листом 5

Колтушское шоссе

Улица общегородского значения

Контур 56

Контур 55

Линия совмещения с листом 7

Красные линии, утвержденные распоряжением Правительства Ленинградской области от 05.08.2019 № 503-р «Об утверждении проекта планировки территории и проекта межевания территории линейного объекта регионального значения «Широтная магистраль скоростного движения с мостом через р. Нева в створе ул. Фаянсовая – ул. Зольная. Участок от ул. Коммуны Санкт-Петербурга до автомобильной дороги общего пользования регионального значения Санкт-Петербург – Колтуши»

Красные линии, утвержденные распоряжением Правительства Ленинградской области от 11.09.2017 № 468-р "Об утверждении проекта планировки территории и проекта межевания территории линейного объекта регионального значения автомобильной дороги "Сакнт-Петербруг - Колтуши" (титул:"Реконструкция автомобильной дороги "Сакнт-Петербруг - Колтуши" на участке от кольцевой автодороги Санкт-Петербурга до Колтуши" (Реконструкция автомобильной дороги общего пользования "Сакнт-Петербруг - Колтуши" на участке КАД - Колтуши во Всеволожском районе Ленинградской области)

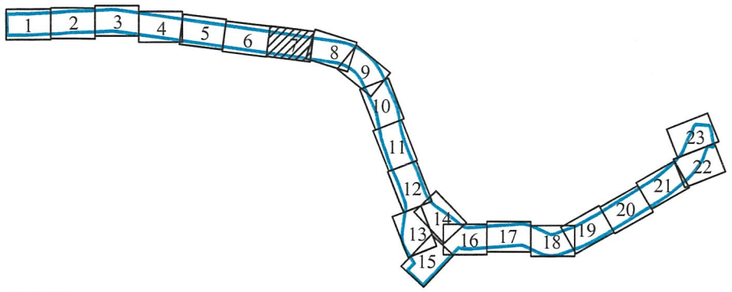


С

Красные линии, утвержденные распоряжением Правительства Ленинградской области от 11.09.2017 № 468-р "Об утверждении проекта планировки территории и проекта межевания территории линейного объекта регионального значения автомобильной дороги "Сакнт-Петербруг - Колтуши" (титул:"Реконструкция автомобильной дороги "Сакнт-Петербруг - Колтуши" на участке от кольцевой автодороги Санкт-Петербурга до Колтуши" (Реконструкция автомобильной дороги общего пользования "Сакнт-Петербруг - Колтуши" на участке КАД - Колтуши во Всеволожском районе Ленинградской области)

Ленинградская область
Заневское городское поселение

Контур 9

Улица общегородского значения

Контур 55

Контур 54

КОЛТУШСКОЕ ШОССЕ

Линия совмещения с листом 6

Линия совмещения с листом 8

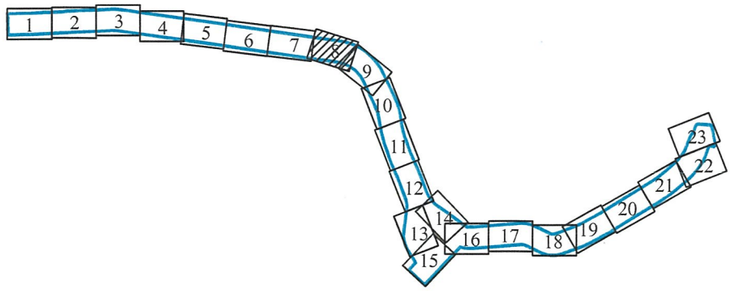


Красные линии, утвержденные распоряжением Правительства Ленинградской области от 11.09.2017 № 468-р "Об утверждении проекта планировки территории и проекта межевания территории линейного объекта регионального значения автомобильной дороги "Сакнт-Петербруг - Колтуши" (титул:"Реконструкция автомобильной дороги "Сакнт-Петербруг - Колтуши" на участке от кольцевой автодороги Санкт-Петербурга до Колтуши" (Реконструкция автомобильной дороги общего пользования "Сакнт-Петербруг - Колтуши" на участке КАД - Колтуши во Всеволожском районе Ленинградской области)

С

Ленинградская область
Заневское городское поселение

Контур 10

Контур 9

Контур 53

Контур 54

Автомобильная дорога
I технической категории

КОЛТУШСКОЕ ШОССЕ

Линия совмещения с листом 7

Линия совмещения с листом 9

Красные линии, утвержденные распоряжением Правительства Ленинградской области от 11.09.2017 № 468-р "Об утверждении проекта планировки территории и проекта межевания территории линейного объекта регионального значения автомобильной дороги "Сакнт-Петербруг - Колтуши" (титул:"Реконструкция автомобильной дороги "Сакнт-Петербруг - Колтуши" на участке от кольцевой автодороги Санкт-Петербурга до Колтуши" (Реконструкция автомобильной дороги общего пользования "Сакнт-Петербруг - Колтуши" на участке КАД - Колтуши во Всеволожском районе Ленинградской области)

Ленинградская область
Заневское городское поселение
дер. Суоранда

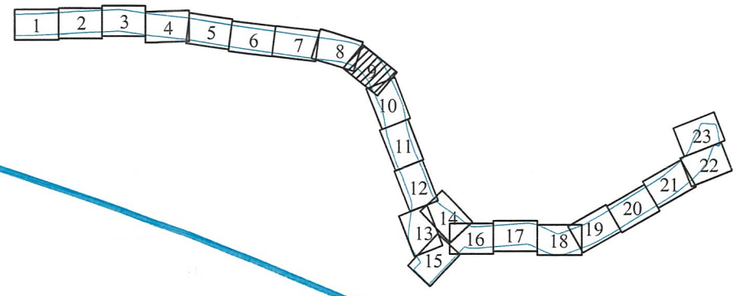

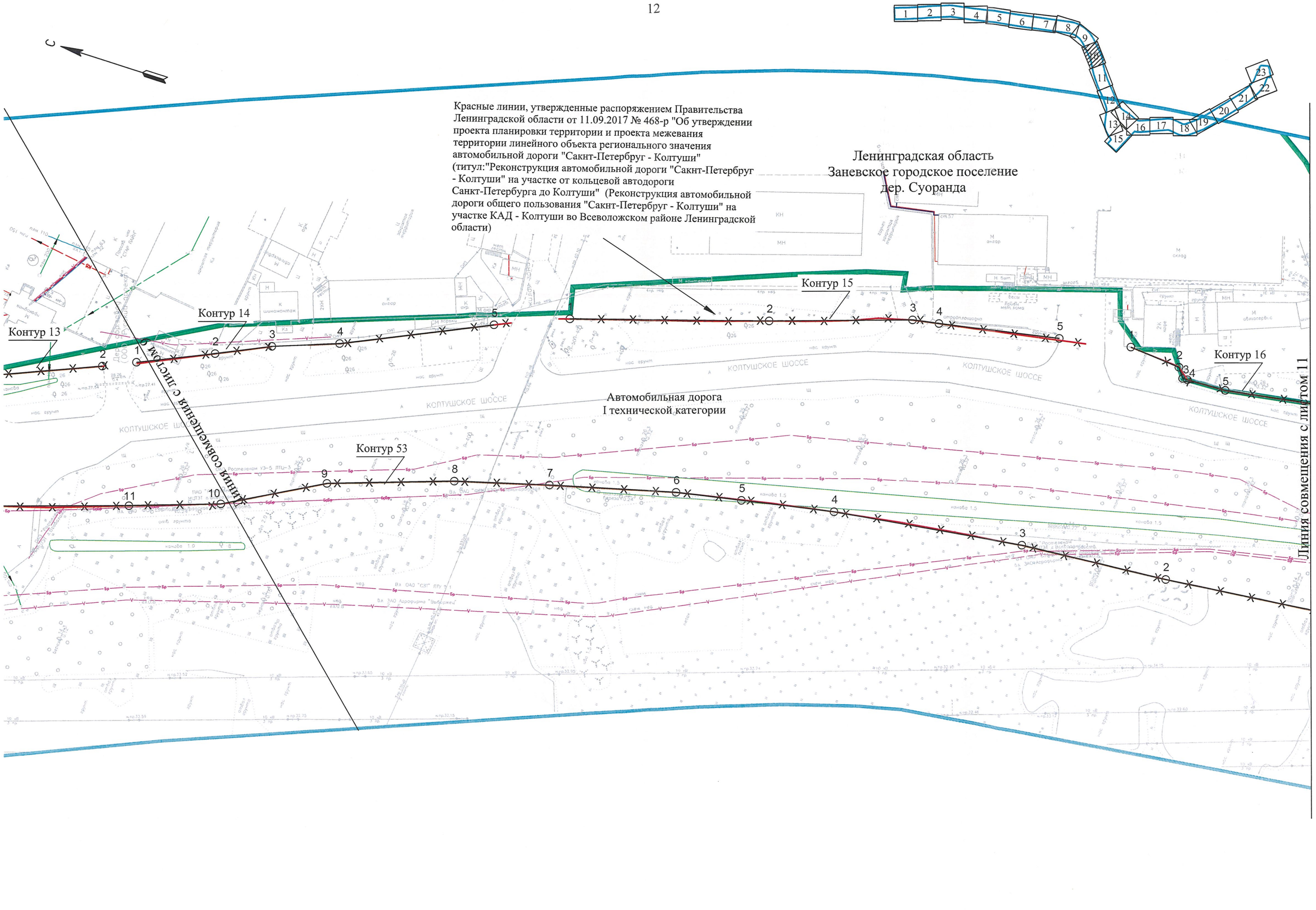
С
Красные линии, утвержденные распоряжением Правительства Ленинградской области от 11.09.2017 № 468-р "Об утверждении проекта планировки территории и проекта межевания территории линейного объекта регионального значения автомобильной дороги "Сакнт-Петербруг - Колтуши" (титул:"Реконструкция автомобильной дороги "Сакнт-Петербруг - Колтуши" на участке от кольцевой автодороги Санкт-Петербурга до Колтуши" (Реконструкция автомобильной дороги общего пользования "Сакнт-Петербруг - Колтуши" на участке КАД - Колтуши во Всеволожском районе Ленинградской области)
Ленинградская область
Заневское городское поселение
дер. Суоранда
Автомобильная дорога
I технической категории
Контур 13
Контур 14
Контур 15
Контур 16
Контур 53
КОЛТУШСКОЕ ШОССЕ
Линия совмещения с листом 11
Линия совмещения с листом 11

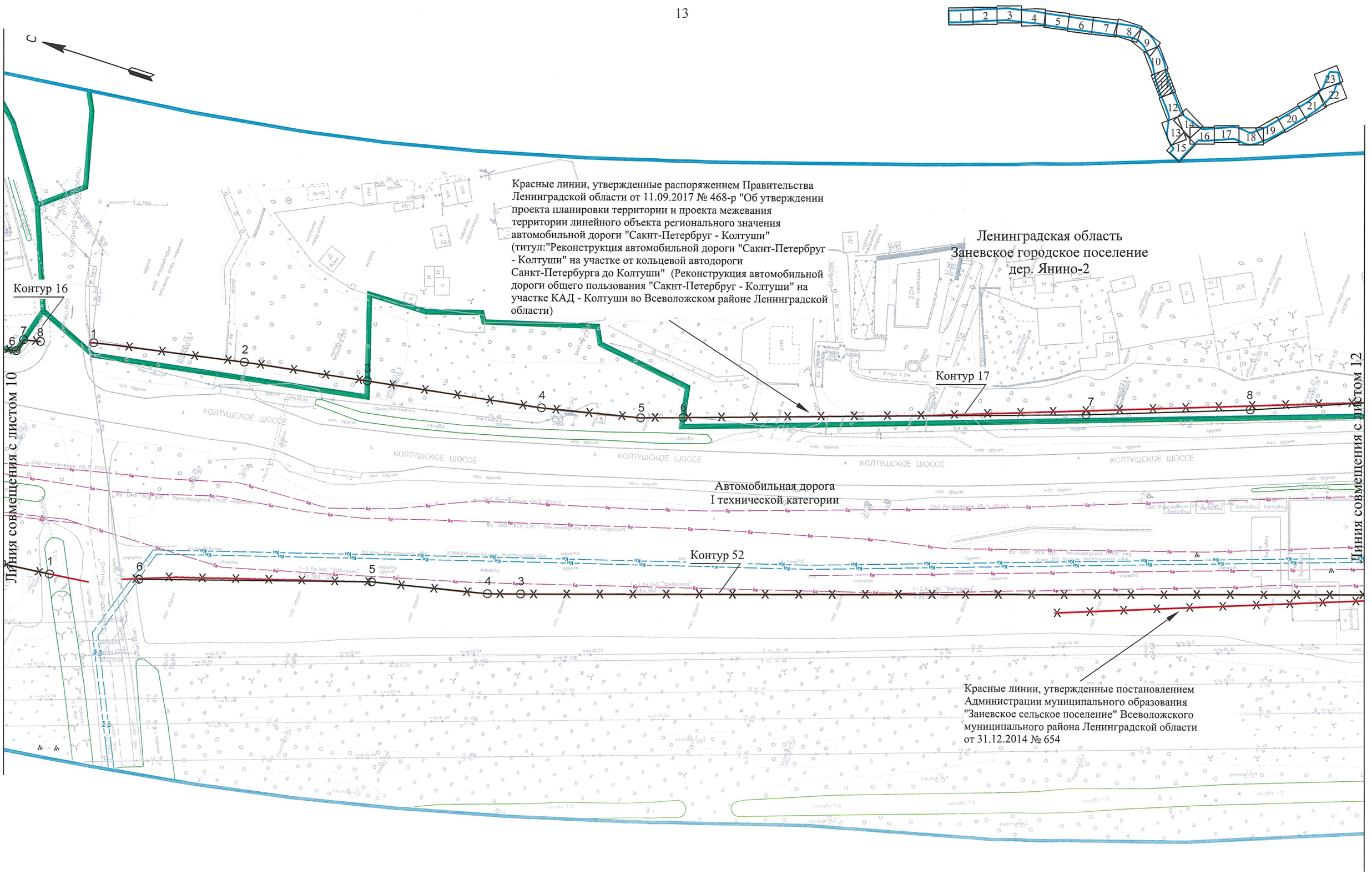
С
Красные линии, утвержденные распоряжением Правительства Ленинградской области от 11.09.2017 № 468-р "Об утверждении проекта планировки территории и проекта межевания территории линейного объекта регионального значения автомобильной дороги "Сакнт-Петербруг - Колтуши" (титул:"Реконструкция автомобильной дороги "Сакнт-Петербруг - Колтуши" на участке от кольцевой автодороги Санкт-Петербурга до Колтуши" (Реконструкция автомобильной дороги общего пользования "Сакнт-Петербруг - Колтуши" на участке КАД - Колтуши во Всеволожском районе Ленинградской области)
Ленинградская область
Заневское городское поселение
дер. Янино-2
Контур 16
Контур 17
Автомобильная дорога
I технической категории
Контур 52
Красные линии, утвержденные постановлением Администрации муниципального образования "Заневское сельское поселение" Всеволожского муниципального района Ленинградской области от 31.12.2014 № 654
КОЛТУШСКОЕ ШОССЕ
Линия совмещения с листом 10
Линия совмещения с листом 12

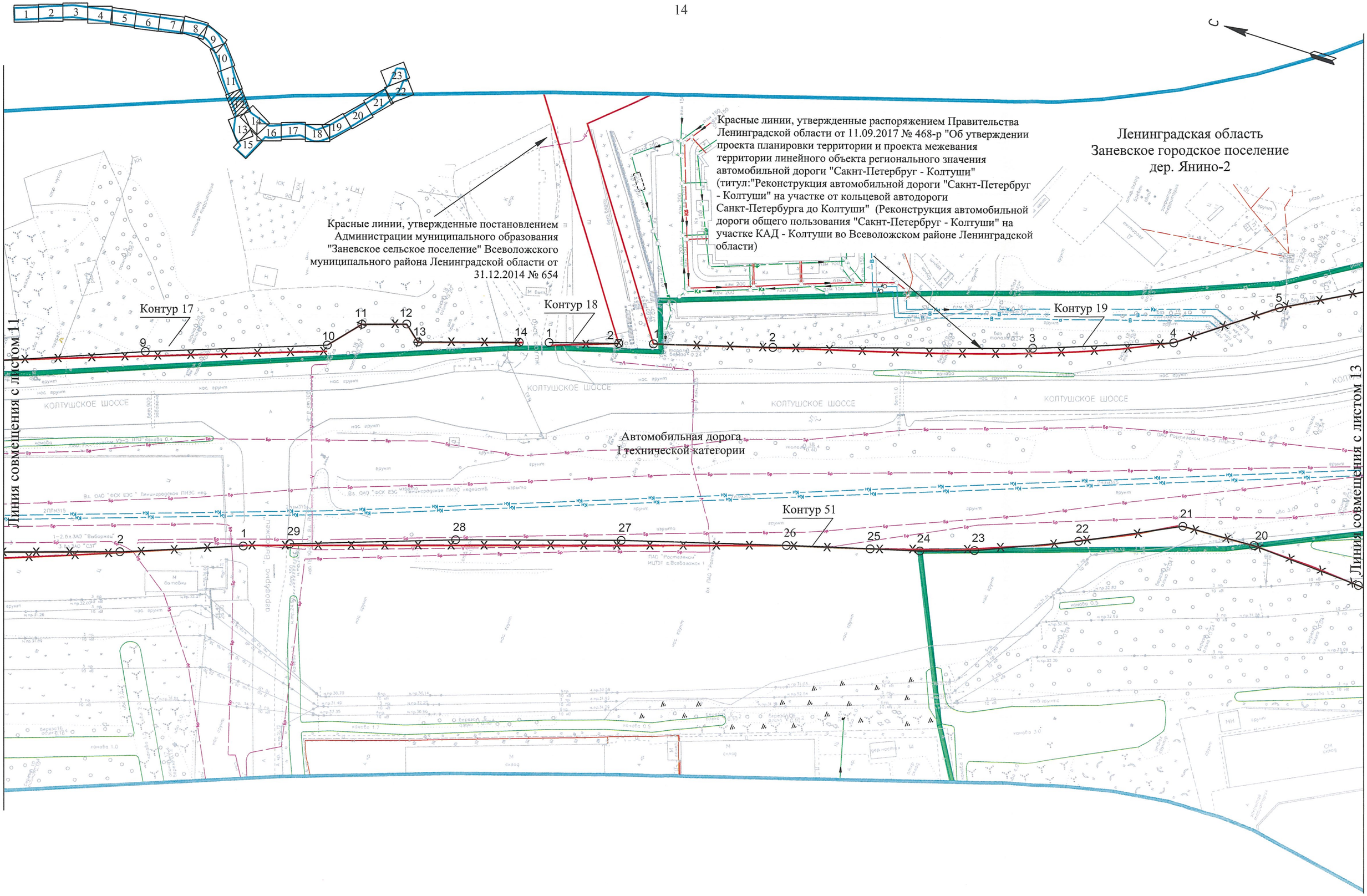
Красные линии, утвержденные постановлением Администрации муниципального образования "Заневское сельское поселение" Всеволожского муниципального района Ленинградской области от 31.12.2014 № 654
Красные линии, утвержденные распоряжением Правительства Ленинградской области от 11.09.2017 № 468-р "Об утверждении проекта планировки территории и проекта межевания территории линейного объекта регионального значения автомобильной дороги "Сакнт-Петербруг - Колтуши" (титул:"Реконструкция автомобильной дороги "Сакнт-Петербруг - Колтуши" на участке от кольцевой автодороги Санкт-Петербурга до Колтуши" (Реконструкция автомобильной дороги общего пользования "Сакнт-Петербруг - Колтуши" на участке КАД - Колтуши во Всеволожском районе Ленинградской области)
Ленинградская область
Заневское городское поселение
дер. Янино-2
Контур 17
Контур 18
Контур 19
Контур 51
Автомобильная дорога
I технической категории
КОЛТУШСКОЕ ШОССЕ
Линия совмещения с листом 11
Линия совмещения с листом 13

Красные линии, утвержденные распоряжением Правительства Ленинградской области от 11.09.2017 № 468-р "Об утверждении проекта планировки территории и проекта межевания территории линейного объекта регионального значения автомобильной дороги "Сакнт-Петербруг - Колтуши" (титул:"Реконструкция автомобильной дороги "Сакнт-Петербруг - Колтуши" на участке от кольцевой автодороги Санкт-Петербурга до Колтуши" (Реконструкция автомобильной дороги общего пользования "Сакнт-Петербруг - Колтуши" на участке КАД - Колтуши во Всеволожском районе Ленинградской области)

Линия совмещения с листом 14

Линия совмещения с листом 12

Линия совмещения с листом 15

Автомобильная дорога I технической категории

Контур 65

Контур 51

С

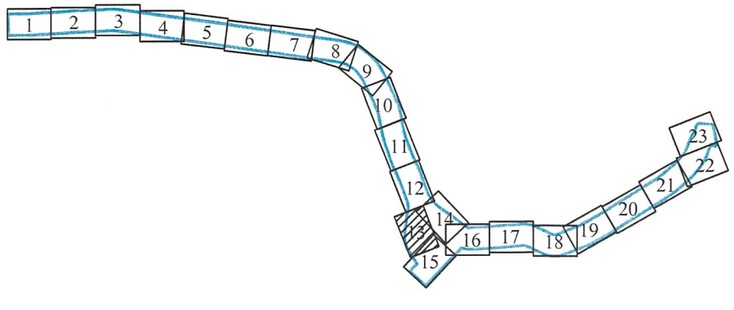

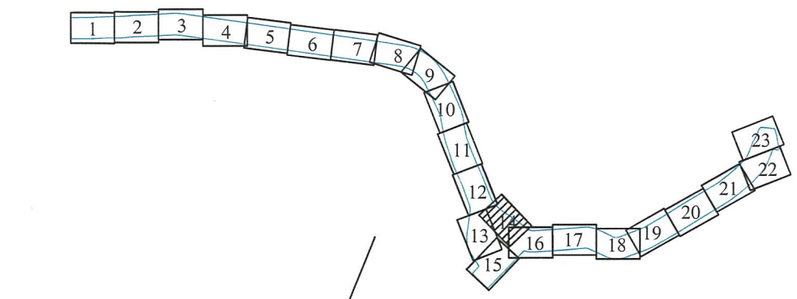
1
2
3
4
5
6
7
8
9
10
11
12
13
14
15
16
17
18
19
20
21
22
23

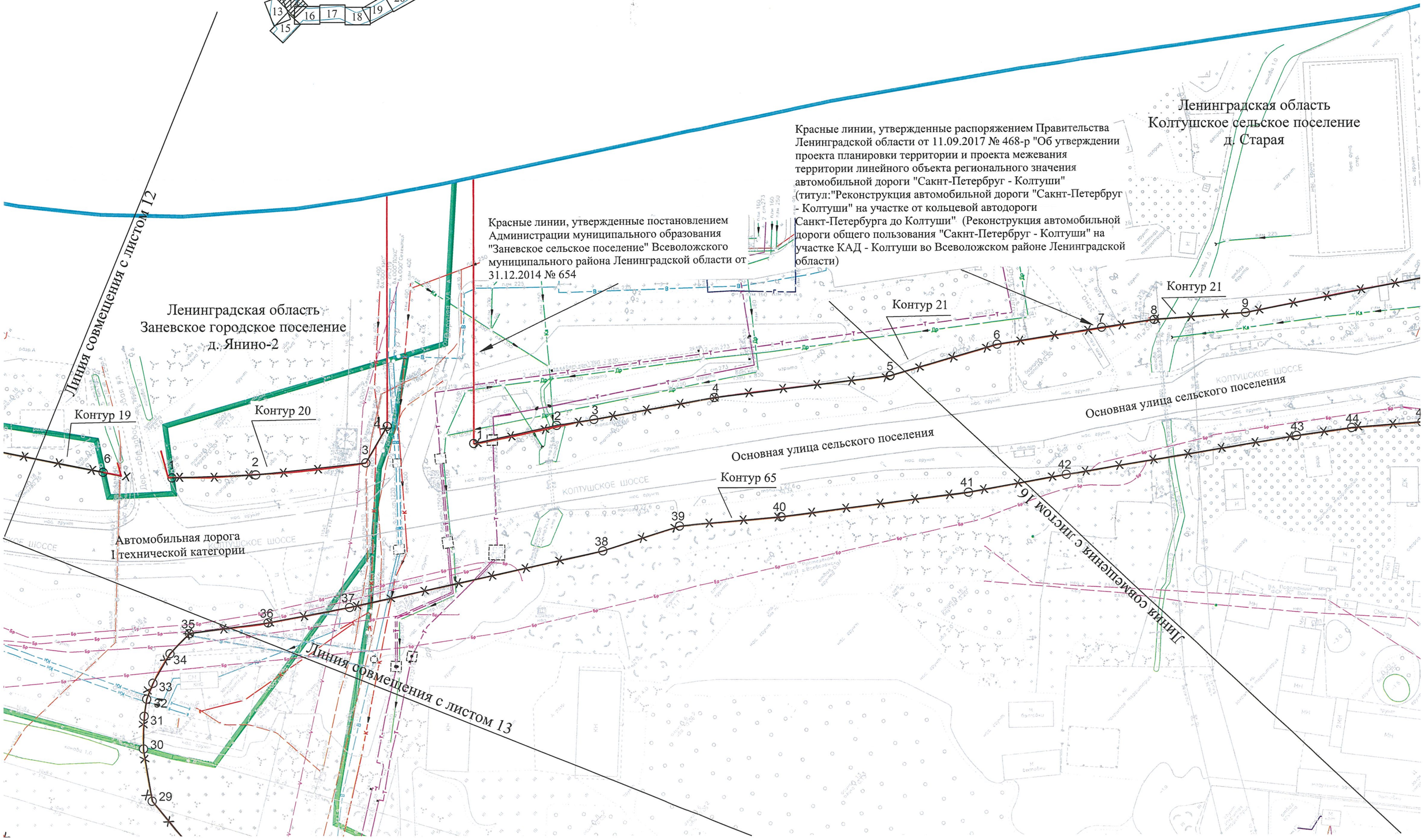
С
Линия совмещения с листом 12
Ленинградская область
Заневское городское поселение
д. Янино-2
Красные линии, утвержденные постановлением Администрации муниципального образования "Заневское сельское поселение" Всеволожского муниципального района Ленинградской области от 31.12.2014 № 654
Красные линии, утвержденные распоряжением Правительства Ленинградской области от 11.09.2017 № 468-р "Об утверждении проекта планировки территории и проекта межевания территории линейного объекта регионального значения автомобильной дороги "Сакнт-Петербруг - Колтуши" (титул:"Реконструкция автомобильной дороги "Сакнт-Петербруг - Колтуши" на участке от кольцевой автодороги Санкт-Петербурга до Колтуши" (Реконструкция автомобильной дороги общего пользования "Сакнт-Петербруг - Колтуши" на участке КАД - Колтуши во Всеволожском районе Ленинградской области)
Ленинградская область
Колтушское сельское поселение
д. Старая
Контур 19
Контур 20
Контур 21
Контур 21
Контур 65
Основная улица сельского поселения
Основная улица сельского поселения
КОЛТУШСКОЕ ШОССЕ
Автомобильная дорога
I технической категории
Линия совмещения с листом 13
Линия совмещения с листом 16

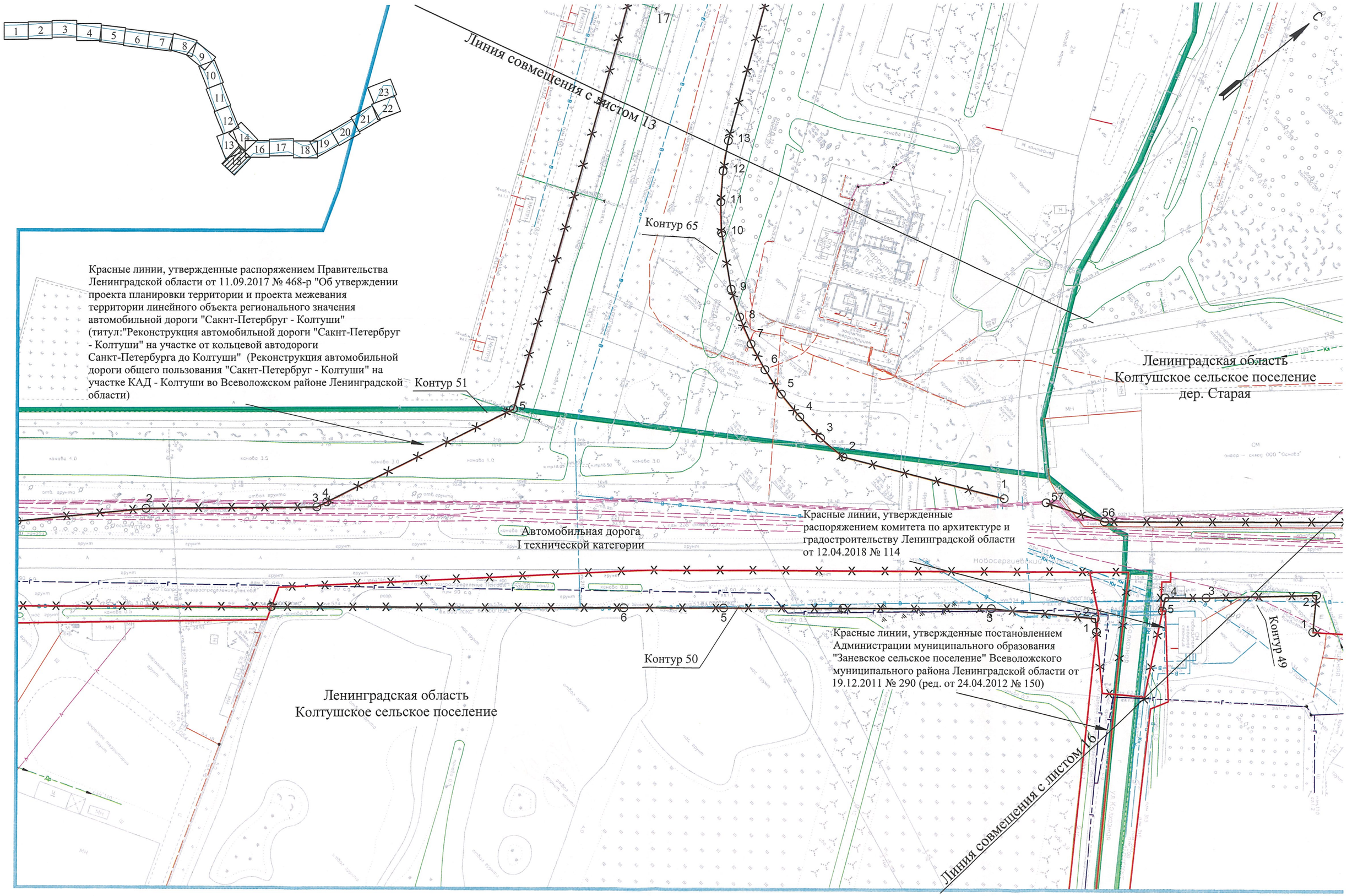
Красные линии, утвержденные распоряжением Правительства Ленинградской области от 11.09.2017 № 468-р "Об утверждении проекта планировки территории и проекта межевания территории линейного объекта регионального значения автомобильной дороги "Сакнт-Петербруг - Колтуши" (титул:"Реконструкция автомобильной дороги "Сакнт-Петербруг - Колтуши" на участке от кольцевой автодороги Санкт-Петербурга до Колтуши" (Реконструкция автомобильной дороги общего пользования "Сакнт-Петербруг - Колтуши" на участке КАД - Колтуши во Всеволожском районе Ленинградской области)
Линия совмещения с листом 13
Контур 65
Контур 51
Ленинградская область
Колтушское сельское поселение
дер. Старая
Автомобильная дорога
I технической категории
Красные линии, утвержденные распоряжением комитета по архитектуре и градостроительству Ленинградской области от 12.04.2018 № 114
Контур 50
Ленинградская область
Колтушское сельское поселение
Красные линии, утвержденные постановлением Администрации муниципального образования "Заневское сельское поселение" Всеволожского муниципального района Ленинградской области от 19.12.2011 № 290 (ред. от 24.04.2012 № 150)
Контур 49
Линия совмещения с листом 16
С

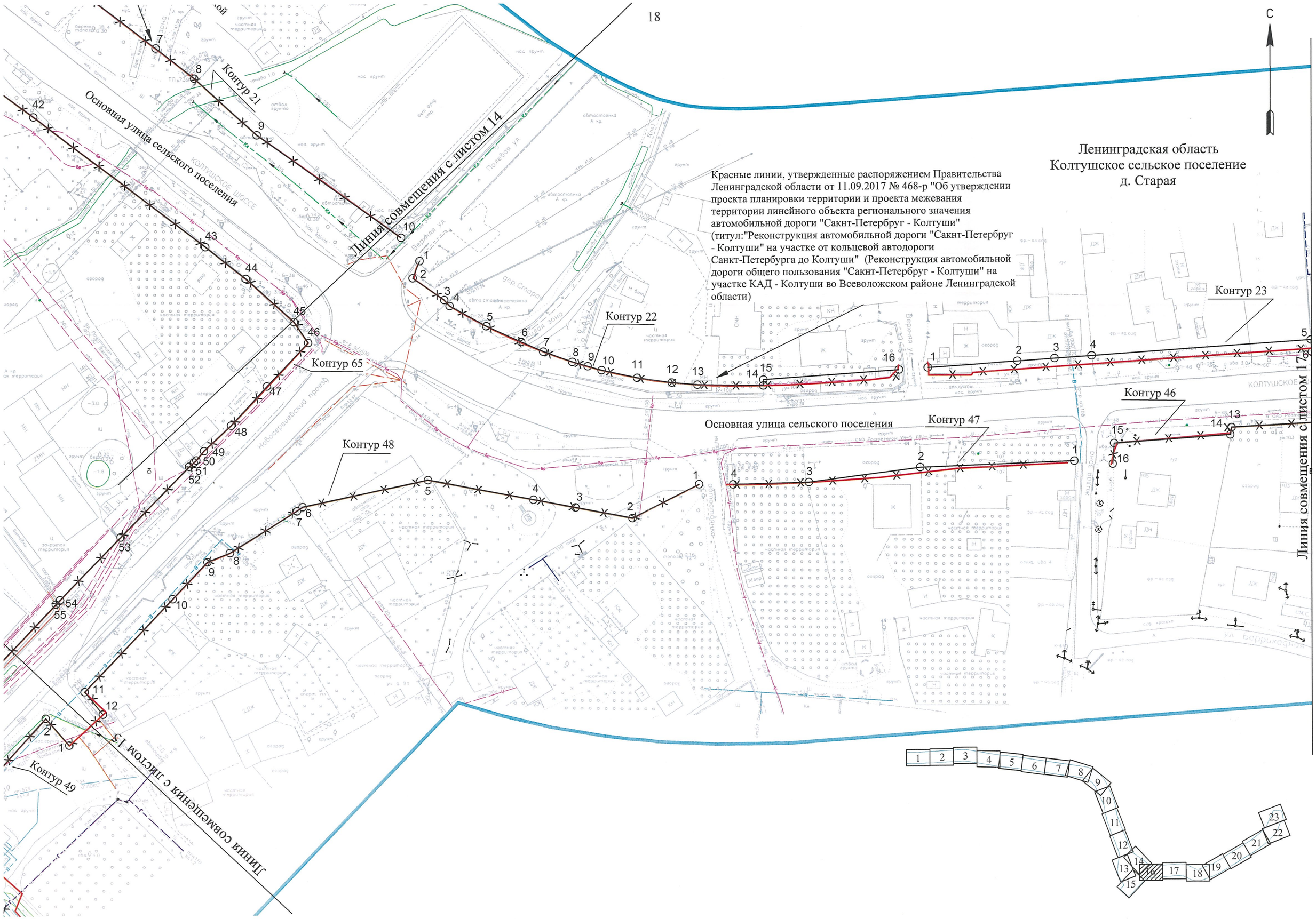
18
С
Ленинградская область
Колтушское сельское поселение
д. Старая
Красные линии, утвержденные распоряжением Правительства Ленинградской области от 11.09.2017 № 468-р "Об утверждении проекта планировки территории и проекта межевания территории линейного объекта регионального значения автомобильной дороги "Сакнт-Петербруг - Колтуши" (титул:"Реконструкция автомобильной дороги "Сакнт-Петербруг - Колтуши" на участке от кольцевой автодороги Санкт-Петербурга до Колтуши" (Реконструкция автомобильной дороги общего пользования "Сакнт-Петербруг - Колтуши" на участке КАД - Колтуши во Всеволожском районе Ленинградской области)
Линия совмещения с листом 14
Линия совмещения с листом 17
Линия совмещения с листом 15
Основная улица сельского поселения
Основная улица сельского поселения
Контур 21
Контур 22
Контур 23
Контур 46
Контур 47
Контур 48
Контур 49
Контур 65
Колтушское шоссе
Полевая ул.
Верхняя ул.
Новосергиевский проезд
Колтушское
ул. Баррикадная

С

Красные линии, утвержденные распоряжением Правительства Ленинградской области от 11.09.2017 № 468-р "Об утверждении проекта планировки территории и проекта межевания территории линейного объекта регионального значения автомобильной дороги "Сакнт-Петербруг - Колтуши" (титул:"Реконструкция автомобильной дороги "Сакнт-Петербруг - Колтуши" на участке от кольцевой автодороги Санкт-Петербурга до Колтуши" (Реконструкция автомобильной дороги общего пользования "Сакнт-Петербруг - Колтуши" на участке КАД - Колтуши во Всеволожском районе Ленинградской области)

Ленинградская область
Колтушское сельское поселение
д. Старая

Контур 23

Контур 24

Контур 25

Основная улица сельского поселения

КОЛТУШСКОЕ ШОССЕ

Контур 46

Контур 45

Линия совмещения с листом 16

Линия совмещения с листом 18

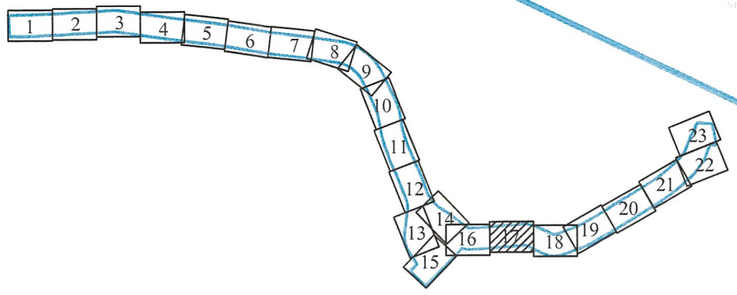

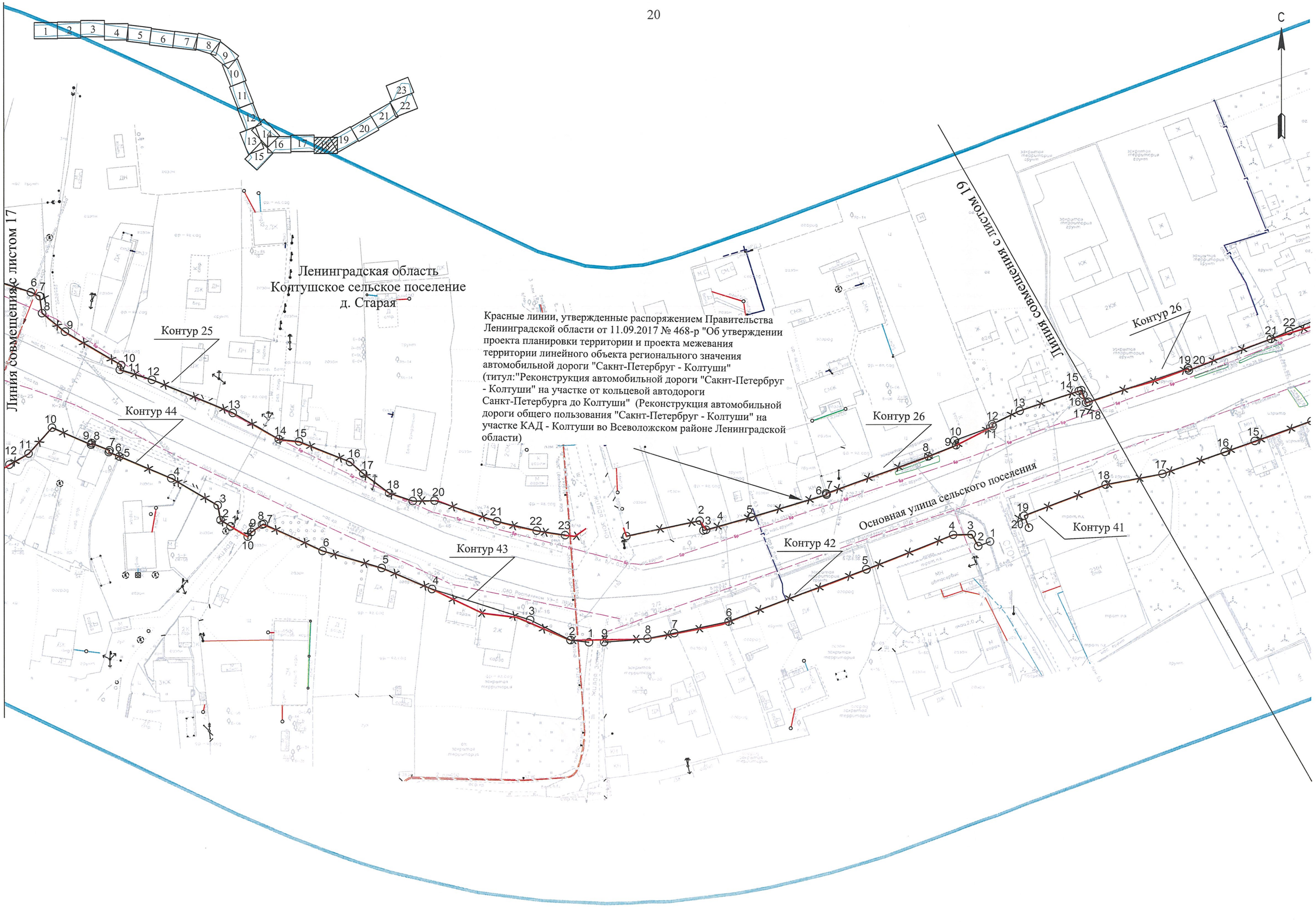


Красные линии, утвержденные распоряжением Правительства Ленинградской области от 11.09.2017 № 468-р "Об утверждении проекта планировки территории и проекта межевания территории линейного объекта регионального значения автомобильной дороги "Сакнт-Петербруг - Колтуши" (титул:"Реконструкция автомобильной дороги "Сакнт-Петербруг - Колтуши" на участке от кольцевой автодороги Санкт-Петербурга до Колтуши" (Реконструкция автомобильной дороги общего пользования "Сакнт-Петербруг - Колтуши" на участке КАД - Колтуши во Всеволожском районе Ленинградской области)

С

Красные линии, утвержденные распоряжением Правительства Ленинградской области от 11.09.2017 № 468-р "Об утверждении проекта планировки территории и проекта межевания территории линейного объекта регионального значения автомобильной дороги "Сакнт-Петербруг - Колтуши" (титул:"Реконструкция автомобильной дороги "Сакнт-Петербруг - Колтуши" на участке от кольцевой автодороги Санкт-Петербурга до Колтуши" (Реконструкция автомобильной дороги общего пользования "Сакнт-Петербруг - Колтуши" на участке КАД - Колтуши во Всеволожском районе Ленинградской области)

Ленинградская область
Колтушское сельское поселение
д. Старая

Линия совмещения с листом 18

Линия совмещения с листом 20

Основная улица сельского поселения

Контур 26

Контур 27

Контур 41

Контур 40

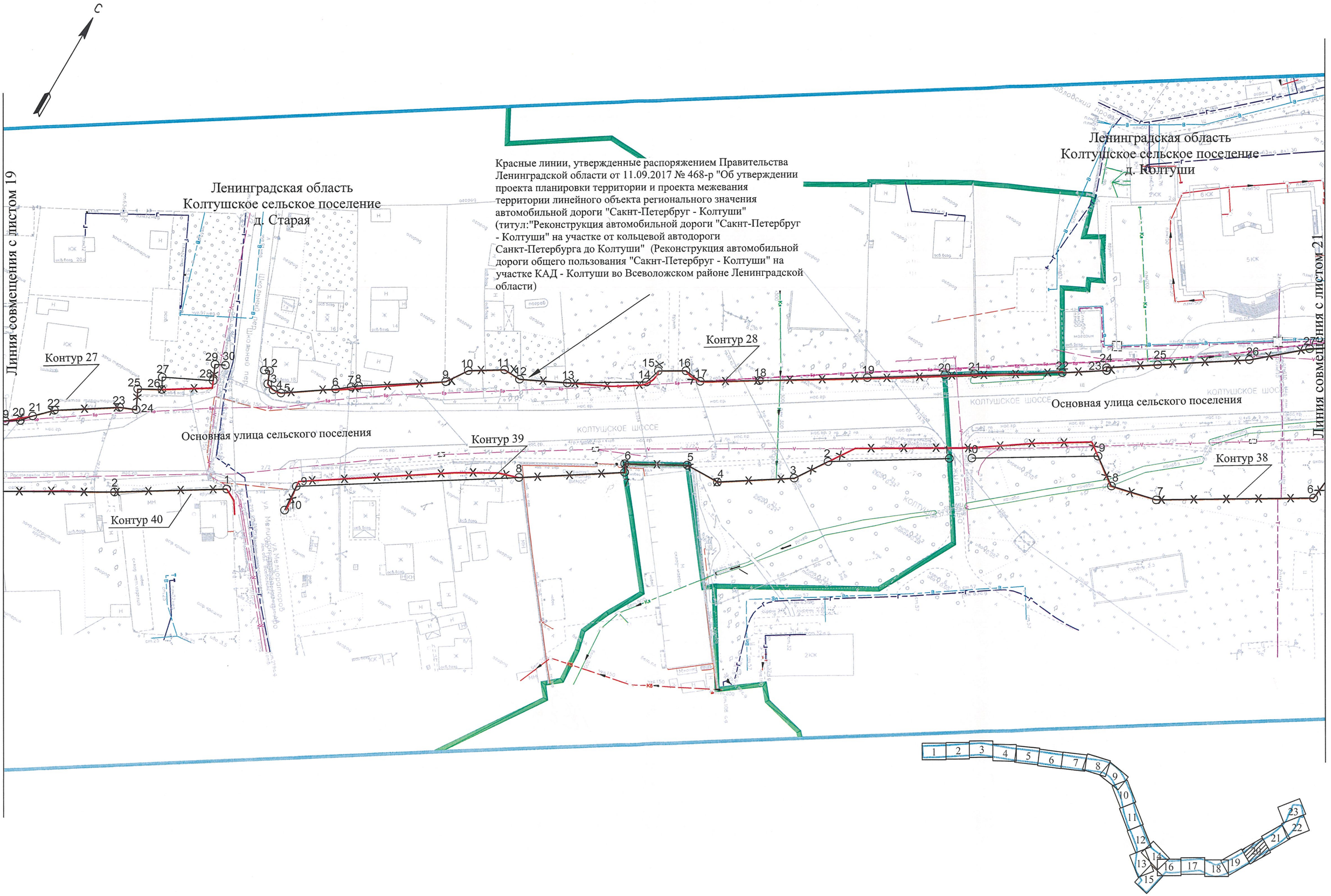
С
Линия совмещения с листом 19
Ленинградская область
Колтушское сельское поселение
д. Старая
Красные линии, утвержденные распоряжением Правительства Ленинградской области от 11.09.2017 № 468-р "Об утверждении проекта планировки территории и проекта межевания территории линейного объекта регионального значения автомобильной дороги "Сакнт-Петербруг - Колтуши" (титул:"Реконструкция автомобильной дороги "Сакнт-Петербруг - Колтуши" на участке от кольцевой автодороги Санкт-Петербурга до Колтуши" (Реконструкция автомобильной дороги общего пользования "Сакнт-Петербруг - Колтуши" на участке КАД - Колтуши во Всеволожском районе Ленинградской области)
Ленинградская область
Колтушское сельское поселение
д. Колтуши
Линия совмещения с листом 21
Контур 27
Контур 28
Контур 39
Контур 38
Контур 40
Основная улица сельского поселения
Основная улица сельского поселения
КОЛТУШСКОЕ ШОССЕ
КОЛТУШСКОЕ ШОССЕ

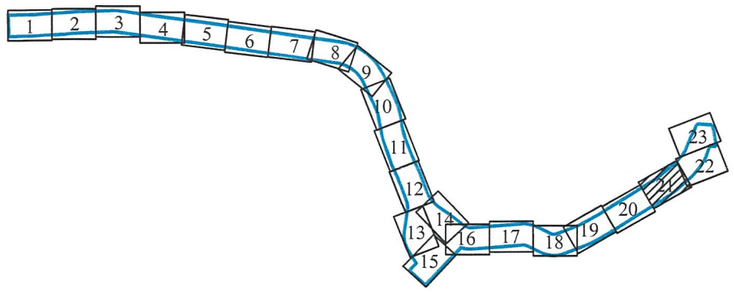


Красные линии, утвержденные распоряжением Правительства Ленинградской области от 11.09.2017 № 468-р "Об утверждении проекта планировки территории и проекта межевания территории линейного объекта регионального значения автомобильной дороги "Сакнт-Петербруг - Колтуши" (титул:"Реконструкция автомобильной дороги "Сакнт-Петербруг - Колтуши" на участке от кольцевой автодороги Санкт-Петербурга до Колтуши" (Реконструкция автомобильной дороги общего пользования "Сакнт-Петербруг - Колтуши" на участке КАД - Колтуши во Всеволожском районе Ленинградской области)

Ленинградская область
Колтушское сельское поселение
д. Колтуши

Контур 28

Контур 29

Контур 30

Контур 36

Контур 37

Контур 38

КОЛТУШСКОЕ ШОССЕ

Основная улица сельского поселения

Линия совмещения с листом 20

Линия совмещения с листом 22

Ленинградская область
Колтушское сельское поселение
д. Колтуши

Контур 30

Контур 34

Контур 35

Основная улица сельского поселения

КОЛТУШСКОЕ ШОССЕ

Красные линии, утвержденные распоряжением Правительства Ленинградской области от 11.09.2017 № 468-р "Об утверждении проекта планировки территории и проекта межевания территории линейного объекта регионального значения автомобильной дороги "Сакнт-Петербруг - Колтуши" (титул:"Реконструкция автомобильной дороги "Сакнт-Петербруг - Колтуши" на участке от кольцевой автодороги Санкт-Петербурга до Колтуши" (Реконструкция автомобильной дороги общего пользования "Сакнт-Петербруг - Колтуши" на участке КАД - Колтуши во Всеволожском районе Ленинградской области)

Линия совмещения с листом 21

Линия совмещения с листом 23

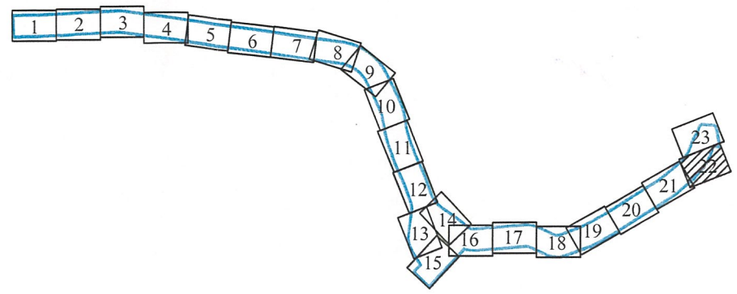

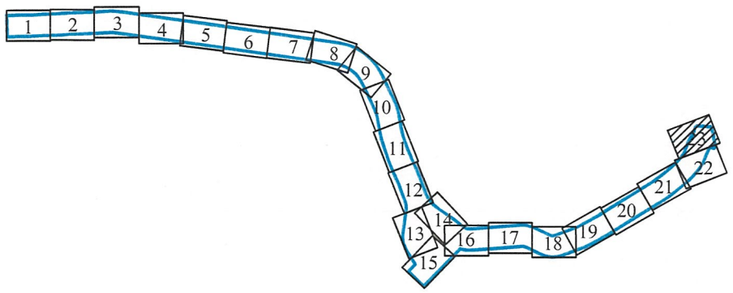


С

Ленинградская область
Колтушское сельское поселение
д. Колтуши

Красные линии, утвержденные распоряжением Правительства Ленинградской области от 11.09.2017 № 468-р "Об утверждении проекта планировки территории и проекта межевания территории линейного объекта регионального значения автомобильной дороги "Сакнт-Петербруг - Колтуши" (титул:"Реконструкция автомобильной дороги "Сакнт-Петербруг - Колтуши" на участке от кольцевой автодороги Санкт-Петербурга до Колтуши" (Реконструкция автомобильной дороги общего пользования "Сакнт-Петербруг - Колтуши" на участке КАД - Колтуши во Всеволожском районе Ленинградской области)

Контур 30

Контур 31

Контур 32

Контур 33

Контур 34

Основная улица сельского поселения

Колтушское шоссе

Линия совмещения с листом 22

Приложение к Чертежу красных линий
Перечень координат характерных точек устанавливаемых красных линий

| Номер точки | Координаты | |
|---|---|---|
| | X | Y |
| Контур 1 | | |
| 1 | 437235.86 | 2227541.71 |
| 2 | 437236.09 | 2227554.00 |
| 3 | 437235.84 | 2227555.59 |
| 4 | 437232.38 | 2227587.88 |
| 5 | 437235.09 | 2227610.22 |
| 6 | 437235.55 | 2227657.68 |
| 7 | 437235.62 | 2227665.14 |
| 8 | 437254.16 | 2227672.06 |
| Контур 2 | | |
| 1 | 437249.90 | 2227687.45 |
| 2 | 437242.43 | 2227685.51 |
| 3 | 437236.72 | 2227683.90 |
| 4 | 437233.62 | 2227686.03 |
| 5 | 437234.32 | 2227730.58 |
| 6 | 437234.30 | 2227734.86 |
| 7 | 437231.91 | 2227767.23 |
| 8 | 437231.89 | 2227773.46 |
| 9 | 437233.55 | 2227789.80 |
| 10 | 437263.02 | 2227795.69 |
| 11 | 437262.23 | 2227799.64 |
| Контур 3 | | |
| 1 | 437259.29 | 2227814.34 |
| 2 | 437238.32 | 2227810.12 |
| 3 | 437233.13 | 2227814.65 |
| 4 | 437233.55 | 2227824.10 |
| 5 | 437235.49 | 2227824.30 |
| 6 | 437242.73 | 2227825.02 |
| 7 | 437243.34 | 2227850.05 |
| 8 | 437237.21 | 2227848.84 |
| 9 | 437238.69 | 2227877.08 |
| 10 | 437240.50 | 2227917.47 |
| 11 | 437241.31 | 2227937.60 |
| 12 | 437241.25 | 2227959.82 |
| 13 | 437242.95 | 2227988.32 |
| 14 | 437243.30 | 2227994.39 |

| Номер точки | Координаты | |
|---|---|---|
| | X | Y |
| 15 | 437243.77 | 2228013.85 |
| 16 | 437244.73 | 2228018.65 |
| 17 | 437244.91 | 2228019.53 |
| 18 | 437246.42 | 2228026.98 |
| 19 | 437249.35 | 2228028.24 |
| 20 | 437249.80 | 2228039.82 |
| 21 | 437249.88 | 2228053.91 |
| 22 | 437249.52 | 2228055.35 |
| 23 | 437248.46 | 2228056.05 |
| 24 | 437248.50 | 2228071.33 |
| 25 | 437248.85 | 2228075.78 |
| 26 | 437251.06 | 2228087.10 |
| 27 | 437252.38 | 2228094.04 |
| 28 | 437279.43 | 2228097.59 |
| Контур 4 | | |
| 1 | 437276.25 | 2228119.23 |
| 2 | 437258.52 | 2228116.91 |
| 3 | 437259.17 | 2228127.07 |
| 4 | 437259.73 | 2228135.87 |
| 5 | 437251.80 | 2228136.36 |
| 6 | 437252.41 | 2228148.89 |
| 7 | 437253.61 | 2228174.44 |
| 8 | 437255.00 | 2228205.80 |
| 9 | 437255.78 | 2228223.34 |
| 10 | 437257.16 | 2228256.99 |
| 11 | 437257.95 | 2228276.53 |
| 12 | 437258.48 | 2228283.17 |
| 13 | 437261.50 | 2228320.99 |
| 14 | 437262.23 | 2228329.79 |
| 15 | 437262.96 | 2228342.83 |
| 16 | 437264.43 | 2228368.27 |
| 17 | 437266.25 | 2228399.90 |
| 18 | 437267.57 | 2228428.48 |
| 19 | 437267.61 | 2228429.32 |
| 20 | 437271.69 | 2228473.65 |
| 21 | 437272.81 | 2228491.87 |

| Номер точки | Координаты | |
|---|---|---|
| | X | Y |
| 22 | 437275.03 | 2228524.06 |
| 23 | 437274.70 | 2228530.08 |
| 24 | 437279.50 | 2228530.57 |
| 25 | 437277.95 | 2228547.68 |
| 26 | 437275.43 | 2228547.49 |
| 27 | 437272.85 | 2228547.22 |
| 28 | 437270.75 | 2228564.80 |
| 29 | 437282.93 | 2228567.31 |
| 30 | 437286.56 | 2228568.32 |
| 31 | 437307.02 | 2228572.96 |
| Контур 5 | | |
| 1 | 437304.65 | 2228583.42 |
| 2 | 437303.37 | 2228589.05 |
| 3 | 437271.28 | 2228581.72 |
| 4 | 437270.15 | 2228584.98 |
| 5 | 437268.42 | 2228584.58 |
| 6 | 437264.78 | 2228612.84 |
| 7 | 437262.32 | 2228631.39 |
| 8 | 437257.80 | 2228648.26 |
| 9 | 437253.87 | 2228664.63 |
| 10 | 437260.77 | 2228665.67 |
| 11 | 437259.13 | 2228676.85 |
| 12 | 437252.04 | 2228675.99 |
| 13 | 437249.91 | 2228691.38 |
| 14 | 437242.73 | 2228740.95 |
| 15 | 437241.06 | 2228752.88 |
| 16 | 437238.54 | 2228770.66 |
| 17 | 437239.50 | 2228770.87 |
| 18 | 437233.07 | 2228813.20 |
| 19 | 437227.47 | 2228835.34 |
| Контур 6 | | |
| 1 | 437227.15 | 2228859.10 |
| 2 | 437224.28 | 2228882.42 |
| 3 | 437222.02 | 2228900.79 |
| 4 | 437219.39 | 2228911.13 |
| 5 | 437218.72 | 2228913.78 |
| 6 | 437216.09 | 2228942.66 |
| 7 | 437225.16 | 2228943.42 |
| Контур 7 | | |

| Номер точки | Координаты | |
|---|---|---|
| | X | Y |
| 1 | 437224.92 | 2228949.66 |
| 2 | 437218.45 | 2228949.68 |
| 3 | 437217.53 | 2228963.85 |
| 4 | 437211.07 | 2228963.31 |
| 5 | 437208.26 | 2228985.16 |
| 6 | 437206.80 | 2228996.46 |
| 7 | 437206.21 | 2229002.22 |
| 8 | 437202.80 | 2229035.72 |
| 9 | 437202.21 | 2229041.09 |
| 10 | 437202.16 | 2229065.64 |
| 11 | 437206.53 | 2229066.35 |
| 12 | 437201.96 | 2229095.55 |
| 13 | 437199.02 | 2229114.43 |
| 14 | 437228.37 | 2229127.75 |
| 15 | 437226.34 | 2229132.28 |
| Контур 8 | | |
| 1 | 437216.48 | 2229154.18 |
| 2 | 437209.92 | 2229151.22 |
| 3 | 437203.26 | 2229150.85 |
| 4 | 437202.16 | 2229151.93 |
| 5 | 437199.50 | 2229157.00 |
| 6 | 437195.80 | 2229185.01 |
| 7 | 437194.43 | 2229195.38 |
| 8 | 437181.51 | 2229299.20 |
| 9 | 437179.63 | 2229332.24 |
| 10 | 437169.86 | 2229381.21 |
| 11 | 437171.35 | 2229405.97 |
| 12 | 437175.47 | 2229438.21 |
| 13 | 437182.45 | 2229479.26 |
| 14 | 437188.96 | 2229510.37 |
| Контур 9 | | |
| 1 | 437101.22 | 2229947.01 |
| 2 | 437066.01 | 2230112.37 |
| 3 | 437060.11 | 2230158.40 |
| 4 | 437052.62 | 2230191.25 |
| 5 | 437051.45 | 2230204.78 |
| 6 | 437039.53 | 2230322.18 |
| 7 | 437037.39 | 2230448.99 |
| 8 | 437035.96 | 2230508.80 |

| Номер точки | Координаты | |
|---|---|---|
| | X | Y |
| Контур 10 | | |
| 1 | 437035.08 | 2230522.53 |
| 2 | 437033.97 | 2230530.40 |
| 3 | 437029.05 | 2230565.45 |
| 4 | 437026.92 | 2230577.32 |
| 5 | 437022.69 | 2230600.88 |
| 6 | 436996.31 | 2230685.14 |
| 7 | 436992.52 | 2230697.27 |
| 8 | 436967.55 | 2230732.68 |
| Контур 11 | | |
| 1 | 436938.13 | 2230772.27 |
| 2 | 436926.62 | 2230813.53 |
| 3 | 436919.34 | 2230814.49 |
| 4 | 436911.93 | 2230825.08 |
| 5 | 436898.74 | 2230843.96 |
| Контур 12 | | |
| 1 | 436892.62 | 2230852.71 |
| 2 | 436881.09 | 2230855.71 |
| 3 | 436874.12 | 2230861.75 |
| 4 | 436843.39 | 2230888.85 |
| 5 | 436804.84 | 2230915.63 |
| 6 | 436685.92 | 2230975.36 |
| Контур 13 | | |
| 1 | 436674.63 | 2230981.16 |
| 2 | 436638.87 | 2230998.62 |
| Контур 14 | | |
| 1 | 436629.25 | 2231003.64 |
| 2 | 436607.27 | 2231015.12 |
| 3 | 436591.45 | 2231023.69 |
| 4 | 436571.94 | 2231032.20 |
| 5 | 436528.94 | 2231055.18 |
| Контур 15 | | |
| 1 | 436507.43 | 2231065.51 |
| 2 | 436448.76 | 2231087.47 |
| 3 | 436407.09 | 2231103.93 |
| 4 | 436399.00 | 2231105.83 |
| 5 | 436361.91 | 2231115.13 |
| Контур 16 | | |
| 1 | 436339.93 | 2231120.65 |

| Номер точки | Координаты | |
|---|---|---|
| | X | Y |
| 2 | 436323.50 | 2231120.17 |
| 3 | 436321.16 | 2231117.30 |
| 4 | 436319.66 | 2231117.44 |
| 5 | 436307.42 | 2231118.58 |
| 6 | 436277.34 | 2231125.23 |
| 7 | 436276.44 | 2231129.14 |
| 8 | 436271.52 | 2231130.48 |
| Контур 17 | | |
| 1 | 436256.61 | 2231135.90 |
| 2 | 436212.19 | 2231146.92 |
| 3 | 436175.54 | 2231155.10 |
| 4 | 436123.76 | 2231166.59 |
| 5 | 436094.81 | 2231174.64 |
| 6 | 436082.91 | 2231179.37 |
| 7 | 435969.97 | 2231224.33 |
| 8 | 435924.48 | 2231243.64 |
| 9 | 435854.68 | 2231275.96 |
| 10 | 435804.16 | 2231297.66 |
| 11 | 435796.74 | 2231307.27 |
| 12 | 435784.26 | 2231312.18 |
| 13 | 435779.09 | 2231308.35 |
| 14 | 435750.52 | 2231319.33 |
| Контур 18 | | |
| 1 | 435742.21 | 2231322.50 |
| 2 | 435722.50 | 2231329.88 |
| Контур 19 | | |
| 1 | 435712.65 | 2231333.51 |
| 2 | 435678.57 | 2231345.58 |
| 3 | 435605.61 | 2231373.55 |
| 4 | 435566.45 | 2231390.56 |
| 5 | 435540.64 | 2231411.94 |
| 6 | 435501.86 | 2231436.15 |
| Контур 20 | | |
| 1 | 435486.22 | 2231448.51 |
| 2 | 435469.21 | 2231465.70 |
| 3 | 435448.38 | 2231490.05 |
| 4 | 435451.16 | 2231502.04 |
| Контур 21 | | |
| 1 | 435429.46 | 2231515.50 |

| Номер точки | Координаты | |
|---|---|---|
| | X | Y |
| 2 | 435415.61 | 2231535.75 |
| 3 | 435408.95 | 2231544.34 |
| 4 | 435387.78 | 2231572.91 |
| 5 | 435355.03 | 2231612.36 |
| 6 | 435338.86 | 2231640.05 |
| 7 | 435320.06 | 2231664.45 |
| 8 | 435310.51 | 2231676.54 |
| 9 | 435292.60 | 2231696.11 |
| 10 | 435260.16 | 2231741.37 |
| Контур 22 | | |
| 1 | 435252.82 | 2231747.20 |
| 2 | 435247.38 | 2231745.02 |
| 3 | 435240.48 | 2231754.94 |
| 4 | 435238.61 | 2231756.64 |
| 5 | 435232.22 | 2231768.19 |
| 6 | 435227.22 | 2231779.08 |
| 7 | 435224.16 | 2231785.94 |
| 8 | 435220.89 | 2231795.06 |
| 9 | 435219.49 | 2231799.89 |
| 10 | 435218.22 | 2231804.26 |
| 11 | 435215.80 | 2231815.46 |
| 12 | 435214.26 | 2231826.41 |
| 13 | 435213.60 | 2231834.32 |
| 14 | 435213.28 | 2231855.08 |
| 15 | 435215.12 | 2231855.08 |
| 16 | 435218.13 | 2231897.42 |
| Контур 23 | | |
| 1 | 435218.77 | 2231906.40 |
| 2 | 435220.78 | 2231934.66 |
| 3 | 435221.60 | 2231946.36 |
| 4 | 435222.41 | 2231957.76 |
| 5 | 435227.30 | 2232026.55 |
| 6 | 435223.42 | 2232026.84 |
| 7 | 435224.76 | 2232045.03 |
| 8 | 435225.99 | 2232061.91 |
| 9 | 435228.18 | 2232087.31 |
| 10 | 435235.61 | 2232097.06 |
| 11 | 435236.53 | 2232109.36 |
| 12 | 435238.21 | 2232131.74 |

| Номер точки | Координаты | |
|---|---|---|
| | X | Y |
| 13 | 435237.19 | 2232145.80 |
| 14 | 435232.25 | 2232146.01 |
| 15 | 435234.62 | 2232181.79 |
| 16 | 435236.41 | 2232199.02 |
| 17 | 435242.51 | 2232207.41 |
| 18 | 435244.49 | 2232213.48 |
| 19 | 435239.96 | 2232214.20 |
| 20 | 435241.95 | 2232233.21 |
| 21 | 435241.90 | 2232235.45 |
| 22 | 435245.72 | 2232235.16 |
| Контур 24 | | |
| 1 | 435246.96 | 2232248.90 |
| 2 | 435242.94 | 2232249.27 |
| 3 | 435244.36 | 2232266.30 |
| 4 | 435245.06 | 2232279.28 |
| 5 | 435245.44 | 2232286.18 |
| 6 | 435246.27 | 2232295.80 |
| 7 | 435245.42 | 2232295.79 |
| 8 | 435245.41 | 2232325.29 |
| 9 | 435249.64 | 2232324.55 |
| Контур 25 | | |
| 1 | 435249.86 | 2232337.05 |
| 2 | 435250.28 | 2232359.95 |
| 3 | 435248.67 | 2232370.32 |
| 4 | 435243.79 | 2232395.95 |
| 5 | 435240.86 | 2232408.65 |
| 6 | 435228.84 | 2232445.15 |
| 7 | 435227.60 | 2232447.93 |
| 8 | 435222.21 | 2232448.69 |
| 9 | 435216.37 | 2232455.90 |
| 10 | 435205.82 | 2232473.39 |
| 11 | 435204.35 | 2232472.99 |
| 12 | 435201.19 | 2232483.08 |
| 13 | 435190.71 | 2232508.44 |
| 14 | 435182.38 | 2232522.80 |
| 15 | 435181.66 | 2232529.15 |
| 16 | 435175.17 | 2232545.25 |
| 17 | 435171.48 | 2232549.39 |
| 18 | 435165.33 | 2232557.51 |

| Номер точки | Координаты | |
|---|---|---|
| | X | Y |
| 19 | 435162.79 | 2232564.93 |
| 20 | 435162.94 | 2232571.75 |
| 21 | 435156.38 | 2232591.39 |
| 22 | 435153.40 | 2232603.77 |
| 23 | 435151.99 | 2232612.67 |
| Контур 26 | | |
| 1 | 435151.66 | 2232631.94 |
| 2 | 435156.45 | 2232654.98 |
| 3 | 435153.35 | 2232656.17 |
| 4 | 435153.59 | 2232657.03 |
| 5 | 435157.56 | 2232671.32 |
| 6 | 435164.58 | 2232694.85 |
| 7 | 435164.98 | 2232694.74 |
| 8 | 435176.59 | 2232726.60 |
| 9 | 435180.07 | 2232735.32 |
| 10 | 435181.53 | 2232734.75 |
| 11 | 435186.02 | 2232746.90 |
| 12 | 435186.67 | 2232746.56 |
| 13 | 435190.89 | 2232755.45 |
| 14 | 435197.08 | 2232774.04 |
| 15 | 435197.33 | 2232774.77 |
| 16 | 435195.87 | 2232775.41 |
| 17 | 435193.34 | 2232776.33 |
| 18 | 435193.65 | 2232777.00 |
| 19 | 435204.19 | 2232808.25 |
| 20 | 435203.49 | 2232808.52 |
| 21 | 435213.37 | 2232834.25 |
| 22 | 435215.86 | 2232839.92 |
| 23 | 435224.76 | 2232861.58 |
| 24 | 435231.73 | 2232878.37 |
| 25 | 435233.27 | 2232878.65 |
| 26 | 435233.83 | 2232879.63 |
| 27 | 435237.14 | 2232878.18 |
| 28 | 435238.40 | 2232881.46 |
| Контур 27 | | |
| 1 | 435234.98 | 2232890.84 |
| 2 | 435236.72 | 2232894.51 |
| 3 | 435244.01 | 2232909.83 |
| 4 | 435243.43 | 2232910.12 |

| Номер точки | Координаты | |
|---|---|---|
| | X | Y |
| 5 | 435253.76 | 2232930.40 |
| 6 | 435257.45 | 2232928.89 |
| 7 | 435324.53 | 2233054.69 |
| 8 | 435327.60 | 2233053.40 |
| 9 | 435337.93 | 2233071.17 |
| 10 | 435346.47 | 2233086.73 |
| 11 | 435342.60 | 2233089.10 |
| 12 | 435356.42 | 2233112.62 |
| 13 | 435360.75 | 2233110.29 |
| 14 | 435368.74 | 2233123.45 |
| 15 | 435365.24 | 2233125.88 |
| 16 | 435366.33 | 2233129.87 |
| 17 | 435369.22 | 2233134.15 |
| 18 | 435370.96 | 2233136.90 |
| 19 | 435377.20 | 2233147.20 |
| 20 | 435379.64 | 2233151.20 |
| 21 | 435382.76 | 2233153.85 |
| 22 | 435387.63 | 2233158.84 |
| 23 | 435398.33 | 2233175.80 |
| 24 | 435400.27 | 2233180.66 |
| 25 | 435406.10 | 2233177.89 |
| 26 | 435409.69 | 2233184.49 |
| 27 | 435413.09 | 2233182.66 |
| 28 | 435419.94 | 2233196.88 |
| 29 | 435424.60 | 2233194.89 |
| 30 | 435425.99 | 2233197.79 |
| Контур 28 | | |
| 1 | 435430.60 | 2233209.03 |
| 2 | 435431.20 | 2233210.53 |
| 3 | 435427.41 | 2233212.09 |
| 4 | 435426.64 | 2233214.49 |
| 5 | 435426.95 | 2233217.05 |
| 6 | 435436.47 | 2233231.25 |
| 7 | 435439.42 | 2233235.10 |
| 8 | 435440.82 | 2233236.92 |
| 9 | 435455.34 | 2233259.77 |
| 10 | 435461.79 | 2233264.17 |
| 11 | 435467.59 | 2233273.78 |
| 12 | 435467.27 | 2233279.22 |

| Номер точки | Координаты | |
|---|---|---|
| | X | Y |
| 13 | 435473.59 | 2233292.68 |
| 14 | 435486.02 | 2233313.92 |
| 15 | 435490.86 | 2233315.40 |
| 16 | 435495.16 | 2233322.88 |
| 17 | 435494.45 | 2233328.32 |
| 18 | 435503.77 | 2233344.25 |
| 19 | 435521.06 | 2233372.82 |
| 20 | 435533.55 | 2233393.05 |
| 21 | 435538.51 | 2233401.08 |
| 22 | 435552.32 | 2233424.70 |
| 23 | 435559.61 | 2233436.13 |
| 24 | 435560.37 | 2233435.67 |
| 25 | 435569.07 | 2233449.09 |
| 26 | 435584.43 | 2233473.02 |
| 27 | 435596.69 | 2233487.52 |
| 28 | 435605.65 | 2233501.86 |
| 29 | 435608.66 | 2233506.62 |
| 30 | 435611.47 | 2233510.79 |
| 31 | 435614.68 | 2233515.56 |
| 32 | 435617.51 | 2233519.73 |
| 33 | 435624.96 | 2233530.79 |
| Контур 29 | | |
| 1 | 435636.25 | 2233543.25 |
| 2 | 435649.41 | 2233556.20 |
| 3 | 435674.10 | 2233594.68 |
| 4 | 435702.29 | 2233637.40 |
| 5 | 435712.64 | 2233640.36 |
| Контур 30 | | |
| 1 | 435713.59 | 2233669.96 |
| 2 | 435722.32 | 2233684.65 |
| 3 | 435727.81 | 2233693.38 |
| 4 | 435742.08 | 2233710.17 |
| 5 | 435753.94 | 2233723.82 |
| 6 | 435779.69 | 2233753.48 |
| 7 | 435800.72 | 2233777.63 |
| 8 | 435803.36 | 2233780.62 |
| 9 | 435819.11 | 2233797.96 |
| 10 | 435821.85 | 2233800.98 |
| 11 | 435854.87 | 2233837.91 |

| Номер точки | Координаты | |
|---|---|---|
| | X | Y |
| 12 | 435857.81 | 2233840.45 |
| 13 | 435859.40 | 2233838.57 |
| 14 | 435875.77 | 2233853.72 |
| 15 | 435880.75 | 2233851.60 |
| 16 | 435886.30 | 2233857.31 |
| 17 | 435887.48 | 2233861.83 |
| 18 | 435919.14 | 2233889.52 |
| 19 | 435917.96 | 2233890.93 |
| 20 | 435929.15 | 2233901.71 |
| 21 | 435930.80 | 2233899.93 |
| 22 | 435952.62 | 2233910.72 |
| 23 | 435959.49 | 2233914.59 |
| 24 | 435972.43 | 2233922.73 |
| 25 | 435989.76 | 2233936.32 |
| 26 | 435988.08 | 2233938.79 |
| 27 | 436005.77 | 2233946.74 |
| 28 | 436038.13 | 2233958.96 |
| 29 | 436041.05 | 2233956.42 |
| 30 | 436047.81 | 2233955.32 |
| 31 | 436051.56 | 2233957.06 |
| 32 | 436052.35 | 2233960.10 |
| 33 | 436079.01 | 2233966.27 |
| 34 | 436079.78 | 2233964.11 |
| 35 | 436106.02 | 2233976.47 |
| 36 | 436105.74 | 2233977.46 |
| 37 | 436124.93 | 2233977.40 |
| 38 | 436133.68 | 2233970.75 |
| 39 | 436143.16 | 2233965.21 |
| 40 | 436153.26 | 2233960.89 |
| 41 | 436163.81 | 2233957.82 |
| 42 | 436174.66 | 2233956.05 |
| 43 | 436185.64 | 2233955.64 |
| 44 | 436194.54 | 2233956.39 |
| 45 | 436207.33 | 2233958.81 |
| 46 | 436213.77 | 2233961.00 |
| 47 | 436217.36 | 2233962.23 |
| 48 | 436229.02 | 2233968.10 |
| 49 | 436230.98 | 2233969.26 |
| 50 | 436233.61 | 2233967.53 |

| Номер точки | Координаты | |
|---|---|---|
| | X | Y |
| 51 | 436254.39 | 2233953.98 |
| Контур 31 | | |
| 1 | 436272.73 | 2233974.12 |
| 2 | 436242.41 | 2234001.50 |
| 3 | 436241.37 | 2234006.08 |
| 4 | 436232.88 | 2234043.13 |
| 5 | 436231.49 | 2234048.41 |
| 6 | 436228.41 | 2234056.04 |
| 7 | 436224.39 | 2234063.24 |
| 8 | 436219.50 | 2234069.88 |
| 9 | 436213.84 | 2234075.85 |
| 10 | 436207.48 | 2234081.09 |
| 11 | 436202.17 | 2234087.29 |
| 12 | 436191.29 | 2234099.97 |
| 13 | 436180.42 | 2234112.65 |
| 14 | 436180.14 | 2234126.85 |
| 15 | 436176.88 | 2234126.88 |
| Контур 32 | | |
| 1 | 436160.24 | 2234127.06 |
| 2 | 436158.17 | 2234100.68 |
| 3 | 436157.82 | 2234096.87 |
| 4 | 436156.29 | 2234094.00 |
| 5 | 436152.82 | 2234091.71 |
| 6 | 436148.32 | 2234092.29 |
| 7 | 436126.49 | 2234105.40 |
| 8 | 436114.58 | 2234111.64 |
| Контур 33 | | |
| 1 | 436061.64 | 2234128.65 |
| 2 | 436070.73 | 2234117.14 |
| 3 | 436076.94 | 2234108.57 |
| 4 | 436084.86 | 2234101.65 |
| 5 | 436101.78 | 2234091.74 |
| 6 | 436110.80 | 2234082.52 |
| 7 | 436114.55 | 2234074.74 |
| 8 | 436114.21 | 2234068.34 |
| 9 | 436110.14 | 2234058.33 |
| 10 | 436106.59 | 2234050.38 |
| 11 | 436104.12 | 2234042.03 |
| 12 | 436103.71 | 2234039.44 |

| Номер точки | Координаты | |
|---|---|---|
| | X | Y |
| 13 | 436102.76 | 2234033.42 |
| 14 | 436102.43 | 2234027.68 |
| 15 | 436101.26 | 2234022.20 |
| 16 | 436093.41 | 2234017.02 |
| 17 | 436083.83 | 2234012.02 |
| 18 | 436078.42 | 2234009.21 |
| 19 | 436077.83 | 2234004.24 |
| 20 | 436041.08 | 2233987.27 |
| Контур 34 | | |
| 1 | 436037.05 | 2233985.31 |
| 2 | 436025.25 | 2233980.48 |
| 3 | 436016.67 | 2233976.69 |
| 4 | 436012.38 | 2233974.54 |
| 5 | 436000.02 | 2233967.00 |
| 6 | 435982.09 | 2233957.11 |
| 7 | 435961.84 | 2233947.50 |
| 8 | 435935.37 | 2233933.47 |
| 9 | 435923.95 | 2233923.38 |
| 10 | 435916.41 | 2233917.89 |
| 11 | 435913.31 | 2233920.86 |
| 12 | 435888.47 | 2233899.47 |
| 13 | 435889.88 | 2233898.20 |
| 14 | 435863.70 | 2233875.46 |
| 15 | 435859.62 | 2233872.71 |
| 16 | 435855.82 | 2233872.56 |
| 17 | 435852.45 | 2233874.05 |
| 18 | 435850.77 | 2233871.66 |
| Контур 35 | | |
| 1 | 435846.15 | 2233865.10 |
| 2 | 435848.07 | 2233863.37 |
| 3 | 435827.74 | 2233845.07 |
| Контур 36 | | |
| 1 | 435822.89 | 2233841.21 |
| 2 | 435827.08 | 2233838.68 |
| 3 | 435747.10 | 2233742.82 |
| 4 | 435704.37 | 2233695.92 |
| 5 | 435700.97 | 2233699.19 |
| 6 | 435697.29 | 2233702.49 |
| 7 | 435692.14 | 2233706.92 |

| Номер точки | Координаты | |
|---|---|---|
| | X | Y |
| 8 | 435689.43 | 2233703.99 |
| 9 | 435694.37 | 2233699.57 |
| 10 | 435701.86 | 2233692.83 |
| 11 | 435700.21 | 2233690.80 |
| 12 | 435676.61 | 2233666.01 |
| Контур 37 | | |
| 1 | 435670.94 | 2233663.05 |
| 2 | 435642.83 | 2233630.81 |
| 3 | 435633.60 | 2233622.59 |
| 4 | 435619.38 | 2233601.76 |
| 5 | 435595.88 | 2233560.03 |
| Контур 38 | | |
| 1 | 435591.55 | 2233553.19 |
| 2 | 435584.99 | 2233543.09 |
| 3 | 435591.08 | 2233538.97 |
| 4 | 435584.13 | 2233526.78 |
| 5 | 435575.58 | 2233513.77 |
| 6 | 435556.86 | 2233511.64 |
| 7 | 435532.25 | 2233469.53 |
| 8 | 435529.09 | 2233455.26 |
| 9 | 435535.15 | 2233447.08 |
| 10 | 435515.24 | 2233413.32 |
| Контур 39 | | |
| 1 | 435511.65 | 2233407.24 |
| 2 | 435492.32 | 2233375.20 |
| 3 | 435482.66 | 2233368.68 |
| 4 | 435469.85 | 2233348.55 |
| 5 | 435469.81 | 2233337.81 |
| 6 | 435460.55 | 2233320.71 |
| 7 | 435458.19 | 2233321.99 |
| 8 | 435440.57 | 2233294.25 |
| 9 | 435404.08 | 2233235.64 |
| 10 | 435395.84 | 2233236.15 |
| Контур 40 | | |
| 1 | 435392.66 | 2233217.28 |
| 2 | 435374.64 | 2233187.54 |
| 3 | 435356.77 | 2233155.67 |
| 4 | 435337.63 | 2233125.77 |
| 5 | 435337.21 | 2233125.11 |

| Номер точки | Координаты | |
|---|---|---|
| | X | Y |
| 6 | 435321.36 | 2233097.20 |
| 7 | 435307.13 | 2233078.05 |
| 8 | 435305.63 | 2233076.17 |
| 9 | 435290.13 | 2233046.24 |
| 10 | 435275.75 | 2233020.03 |
| 11 | 435268.51 | 2233005.16 |
| 12 | 435264.52 | 2233003.97 |
| Контур 41 | | |
| 1 | 435261.26 | 2232998.35 |
| 2 | 435262.75 | 2232995.29 |
| 3 | 435263.37 | 2232992.79 |
| 4 | 435253.94 | 2232974.93 |
| 5 | 435241.69 | 2232952.33 |
| 6 | 435229.78 | 2232930.36 |
| 7 | 435224.75 | 2232920.65 |
| 8 | 435219.43 | 2232908.02 |
| 9 | 435213.99 | 2232896.89 |
| 10 | 435210.64 | 2232898.65 |
| 11 | 435206.71 | 2232888.36 |
| 12 | 435197.46 | 2232869.02 |
| 13 | 435193.49 | 2232863.14 |
| 14 | 435187.48 | 2232846.92 |
| 15 | 435181.19 | 2232829.22 |
| 16 | 435177.75 | 2232819.77 |
| 17 | 435170.90 | 2232800.27 |
| 18 | 435167.54 | 2232782.33 |
| 19 | 435157.79 | 2232756.83 |
| 20 | 435154.02 | 2232758.37 |
| Контур 42 | | |
| 1 | 435149.66 | 2232745.92 |
| 2 | 435148.23 | 2232742.19 |
| 3 | 435151.93 | 2232740.17 |
| 4 | 435151.83 | 2232734.34 |
| 5 | 435141.03 | 2232707.27 |
| 6 | 435124.67 | 2232664.07 |
| 7 | 435121.12 | 2232647.04 |
| 8 | 435119.37 | 2232638.60 |
| 9 | 435118.29 | 2232624.89 |
| Контур 43 | | |

| Номер точки | Координаты | |
|---|---|---|
| | X | Y |
| 1 | 435118.26 | 2232620.13 |
| 2 | 435118.94 | 2232614.28 |
| 3 | 435125.33 | 2232601.66 |
| 4 | 435135.08 | 2232570.94 |
| 5 | 435141.78 | 2232555.19 |
| 6 | 435147.17 | 2232536.59 |
| 7 | 435155.69 | 2232518.13 |
| 8 | 435155.48 | 2232517.58 |
| 9 | 435153.10 | 2232514.25 |
| 10 | 435151.67 | 2232513.12 |
| Контур 44 | | |
| 1 | 435154.95 | 2232507.77 |
| 2 | 435156.90 | 2232504.60 |
| 3 | 435161.56 | 2232503.74 |
| 4 | 435170.10 | 2232489.16 |
| 5 | 435177.01 | 2232472.82 |
| 6 | 435178.40 | 2232469.55 |
| 7 | 435178.96 | 2232469.77 |
| 8 | 435181.20 | 2232464.26 |
| 9 | 435180.77 | 2232464.09 |
| 10 | 435186.13 | 2232451.79 |
| 11 | 435177.98 | 2232444.42 |
| 12 | 435174.49 | 2232438.40 |
| Контур 45 | | |
| 1 | 435178.02 | 2232421.09 |
| 2 | 435181.71 | 2232412.22 |
| 3 | 435184.69 | 2232403.56 |
| 4 | 435190.09 | 2232400.81 |
| 5 | 435199.09 | 2232399.50 |
| 6 | 435203.17 | 2232395.34 |
| 7 | 435203.35 | 2232390.07 |
| 8 | 435210.92 | 2232388.18 |
| 9 | 435215.33 | 2232369.46 |
| 10 | 435219.47 | 2232362.20 |
| 11 | 435220.42 | 2232354.44 |
| 12 | 435224.05 | 2232327.01 |
| 13 | 435222.15 | 2232294.79 |
| Контур 46 | | |
| 1 | 435216.96 | 2232281.60 |

| Номер точки | Координаты | |
|---|---|---|
| | X | Y |
| 2 | 435214.69 | 2232258.11 |
| 3 | 435210.87 | 2232218.57 |
| 4 | 435207.21 | 2232180.63 |
| 5 | 435204.50 | 2232143.13 |
| 6 | 435204.87 | 2232133.57 |
| 7 | 435205.50 | 2232117.02 |
| 8 | 435205.03 | 2232097.74 |
| 9 | 435204.59 | 2232084.50 |
| 10 | 435203.38 | 2232065.35 |
| 11 | 435202.11 | 2232045.50 |
| 12 | 435201.55 | 2232033.17 |
| 13 | 435199.71 | 2232001.72 |
| 14 | 435197.42 | 2232001.30 |
| 15 | 435194.78 | 2231964.82 |
| 16 | 435188.33 | 2231964.45 |
| Контур 47 | | |
| 1 | 435189.29 | 2231952.39 |
| 2 | 435187.41 | 2231904.01 |
| 3 | 435182.80 | 2231869.31 |
| 4 | 435182.16 | 2231845.59 |
| Контур 48 | | |
| 1 | 435182.28 | 2231834.86 |
| 2 | 435171.66 | 2231813.99 |
| 3 | 435175.06 | 2231796.06 |
| 4 | 435177.55 | 2231782.90 |
| 5 | 435183.83 | 2231749.86 |
| 6 | 435175.41 | 2231710.62 |
| 7 | 435174.10 | 2231708.81 |
| 8 | 435160.98 | 2231687.94 |
| 9 | 435158.16 | 2231680.89 |
| 10 | 435146.52 | 2231669.90 |
| 11 | 435117.42 | 2231642.44 |
| 12 | 435110.35 | 2231648.09 |
| Контур 49 | | |
| 1 | 435100.64 | 2231637.67 |
| 2 | 435109.13 | 2231630.25 |
| 3 | 435084.31 | 2231607.89 |
| 4 | 435075.29 | 2231599.26 |
| 5 | 435071.94 | 2231601.58 |

| Номер точки | Координаты | |
|---|---|---|
| | X | Y |
| Контур 50 | | |
| 1 | 435052.98 | 2231592.51 |
| 2 | 435055.51 | 2231589.25 |
| 3 | 435034.60 | 2231565.34 |
| 4 | 435002.13 | 2231534.42 |
| 5 | 434975.90 | 2231509.43 |
| 6 | 434953.93 | 2231488.51 |
| 7 | 434876.48 | 2231414.74 |
| Контур 51 | | |
| 1 | 434838.46 | 2231342.89 |
| 2 | 434869.42 | 2231366.89 |
| 3 | 434907.38 | 2231402.21 |
| 4 | 434910.64 | 2231403.19 |
| 5 | 434971.23 | 2231421.43 |
| 6 | 435102.88 | 2231342.40 |
| 7 | 435117.74 | 2231334.31 |
| 8 | 435133.25 | 2231327.50 |
| 9 | 435149.28 | 2231322.03 |
| 10 | 435165.71 | 2231317.93 |
| 11 | 435182.43 | 2231315.25 |
| 12 | 435199.32 | 2231313.98 |
| 13 | 435216.25 | 2231314.16 |
| 14 | 435233.11 | 2231315.75 |
| 15 | 435255.41 | 2231318.83 |
| 16 | 435303.06 | 2231325.40 |
| 17 | 435334.56 | 2231329.74 |
| 18 | 435409.99 | 2231336.07 |
| 19 | 435487.88 | 2231342.26 |
| 20 | 435521.66 | 2231342.06 |
| 21 | 435543.67 | 2231339.79 |
| 22 | 435571.27 | 2231324.19 |
| 23 | 435599.76 | 2231310.14 |
| 24 | 435614.99 | 2231304.09 |
| 25 | 435629.13 | 2231299.33 |
| 26 | 435652.99 | 2231291.19 |
| 27 | 435700.09 | 2231274.56 |
| 28 | 435746.71 | 2231256.65 |
| 29 | 435792.83 | 2231237.47 |
| Контур 52 | | |

| Номер точки | Координаты | |
|---|---|---|
| | X | Y |
| 1 | 435805.69 | 2231231.77 |
| 2 | 435839.82 | 2231216.63 |
| 3 | 436109.05 | 2231111.90 |
| 4 | 436118.33 | 2231108.35 |
| 5 | 436152.27 | 2231099.00 |
| 6 | 436217.79 | 2231074.26 |
| Контур 53 | | |
| 1 | 436243.37 | 2231066.05 |
| 2 | 436303.20 | 2231056.30 |
| 3 | 436349.19 | 2231050.09 |
| 4 | 436407.98 | 2231038.70 |
| 5 | 436436.36 | 2231031.61 |
| 6 | 436456.38 | 2231026.61 |
| 7 | 436494.35 | 2231014.35 |
| 8 | 436522.66 | 2231004.76 |
| 9 | 436559.62 | 2230989.69 |
| 10 | 436588.38 | 2230971.60 |
| 11 | 436615.00 | 2230960.66 |
| 12 | 436653.64 | 2230945.60 |
| 13 | 436677.26 | 2230932.26 |
| 14 | 436689.96 | 2230927.44 |
| 15 | 436691.29 | 2230926.84 |
| 16 | 436707.72 | 2230915.20 |
| 17 | 436717.50 | 2230909.87 |
| 18 | 436730.25 | 2230902.61 |
| 19 | 436753.82 | 2230888.43 |
| 20 | 436804.69 | 2230839.75 |
| 21 | 436869.30 | 2230777.90 |
| 22 | 436883.40 | 2230754.71 |
| 23 | 436890.87 | 2230740.18 |
| 24 | 436908.22 | 2230701.64 |
| 25 | 436919.59 | 2230666.94 |
| 26 | 436927.19 | 2230633.64 |
| 27 | 436932.28 | 2230606.60 |
| 28 | 436937.50 | 2230573.28 |
| 29 | 436937.40 | 2230566.42 |
| 30 | 436937.23 | 2230552.97 |
| 31 | 436937.06 | 2230539.54 |
| 32 | 436941.46 | 2230508.22 |

| Номер точки | Координаты | |
|---|---|---|
| | X | Y |
| 33 | 436943.05 | 2230496.90 |
| 34 | 436942.91 | 2230464.46 |
| 35 | 436945.01 | 2230449.54 |
| Контур 54 | | |
| 1 | 436948.64 | 2230423.70 |
| 2 | 436957.27 | 2230362.27 |
| 3 | 436950.91 | 2230355.19 |
| 4 | 436957.75 | 2230352.54 |
| 5 | 436964.58 | 2230314.13 |
| 6 | 436966.64 | 2230314.47 |
| 7 | 436967.59 | 2230309.26 |
| 8 | 436965.50 | 2230308.91 |
| 9 | 436966.50 | 2230303.72 |
| 10 | 436973.30 | 2230265.31 |
| 11 | 436974.45 | 2230260.45 |
| Контур 55 | | |
| 1 | 436977.81 | 2230229.91 |
| 2 | 436982.21 | 2230230.47 |
| 3 | 436987.51 | 2230195.44 |
| 4 | 436982.73 | 2230194.88 |
| 5 | 436986.04 | 2230169.74 |
| 6 | 436992.05 | 2230131.02 |
| 7 | 437000.49 | 2230066.16 |
| 8 | 437004.57 | 2230066.73 |
| 9 | 437023.02 | 2229930.15 |
| Контур 56 | | |
| 1 | 437029.61 | 2229897.73 |
| 2 | 437031.79 | 2229889.28 |
| 3 | 437048.63 | 2229773.85 |
| 4 | 437049.57 | 2229767.34 |
| 5 | 437071.33 | 2229615.48 |
| Контур 57 | | |
| 1 | 437076.78 | 2229529.24 |
| 2 | 437080.64 | 2229480.94 |
| 3 | 437090.40 | 2229413.72 |
| 4 | 437112.91 | 2229258.76 |
| 5 | 437113.36 | 2229252.34 |
| 6 | 437115.14 | 2229227.26 |
| 7 | 437114.75 | 2229222.45 |

| Номер точки | Координаты | |
|---|---|---|
| | X | Y |
| 8 | 437114.08 | 2229218.51 |
| 9 | 437103.77 | 2229195.49 |
| 10 | 437108.13 | 2229168.17 |
| Контур 58 | | |
| 1 | 437110.37 | 2229152.42 |
| 2 | 437112.61 | 2229136.64 |
| 3 | 437123.60 | 2229136.92 |
| 4 | 437127.02 | 2229119.20 |
| 5 | 437127.52 | 2229116.60 |
| 6 | 437130.59 | 2229100.67 |
| 7 | 437134.97 | 2229085.23 |
| 8 | 437141.97 | 2229062.12 |
| 9 | 437144.24 | 2229053.66 |
| 10 | 437147.00 | 2229043.51 |
| 11 | 437151.28 | 2229027.67 |
| 12 | 437158.89 | 2228989.50 |
| 13 | 437160.76 | 2228980.22 |
| 14 | 437166.59 | 2228950.63 |
| 15 | 437177.14 | 2228897.91 |
| 16 | 437178.43 | 2228891.58 |
| 17 | 437180.30 | 2228882.54 |
| 18 | 437182.78 | 2228869.93 |
| 19 | 437184.66 | 2228860.50 |
| 20 | 437185.34 | 2228854.78 |
| 21 | 437187.22 | 2228838.91 |
| 22 | 437188.64 | 2228827.50 |
| 23 | 437189.49 | 2228821.08 |
| 24 | 437188.89 | 2228817.33 |
| 25 | 437189.98 | 2228810.21 |
| 26 | 437195.04 | 2228811.25 |
| 27 | 437197.80 | 2228792.85 |
| 28 | 437201.46 | 2228771.58 |
| 29 | 437205.09 | 2228747.66 |
| 30 | 437206.13 | 2228741.25 |
| 31 | 437209.13 | 2228710.52 |
| 32 | 437212.01 | 2228688.64 |
| 33 | 437213.02 | 2228680.64 |
| 34 | 437213.21 | 2228679.47 |
| 35 | 437219.18 | 2228664.97 |

| Номер точки | Координаты | |
|---|---|---|
| | X | Y |
| 36 | 437222.07 | 2228635.22 |
| 37 | 437200.03 | 2228630.74 |
| Контур 59 | | |
| 1 | 437203.22 | 2228606.92 |
| 2 | 437206.87 | 2228607.38 |
| 3 | 437207.16 | 2228604.44 |
| 4 | 437227.15 | 2228607.99 |
| 5 | 437228.05 | 2228600.81 |
| 6 | 437232.99 | 2228555.24 |
| 7 | 437232.63 | 2228551.08 |
| 8 | 437232.90 | 2228546.61 |
| 9 | 437230.28 | 2228546.46 |
| 10 | 437230.47 | 2228542.96 |
| 11 | 437222.17 | 2228542.18 |
| 12 | 437223.37 | 2228529.41 |
| 13 | 437208.19 | 2228529.48 |
| 14 | 437208.53 | 2228521.45 |
| Контур 60 | | |
| 1 | 437208.91 | 2228512.50 |
| 2 | 437229.89 | 2228512.63 |
| 3 | 437230.10 | 2228510.16 |
| 4 | 437234.79 | 2228509.69 |
| 5 | 437234.46 | 2228492.89 |
| 6 | 437233.71 | 2228455.43 |
| 7 | 437231.94 | 2228454.97 |
| 8 | 437231.50 | 2228444.52 |
| 9 | 437192.85 | 2228436.89 |
| 10 | 437191.28 | 2228436.58 |
| 11 | 437191.90 | 2228433.45 |
| 12 | 437192.06 | 2228432.67 |
| 13 | 437233.37 | 2228440.82 |
| 14 | 437231.05 | 2228399.51 |
| 15 | 437229.82 | 2228377.72 |
| 16 | 437228.39 | 2228352.18 |
| 17 | 437228.11 | 2228333.68 |
| 18 | 437227.33 | 2228314.57 |
| 19 | 437226.85 | 2228303.62 |
| 20 | 437224.62 | 2228268.93 |
| 21 | 437214.66 | 2228264.41 |

| Номер точки | Координаты | |
|---|---|---|
| | X | Y |
| 22 | 437192.53 | 2228266.55 |
| 23 | 437192.08 | 2228266.61 |
| Контур 61 | | |
| 1 | 437190.87 | 2228252.64 |
| 2 | 437222.62 | 2228247.91 |
| 3 | 437222.36 | 2228235.76 |
| 4 | 437222.08 | 2228230.29 |
| 5 | 437215.76 | 2228214.66 |
| 6 | 437215.64 | 2228195.60 |
| 7 | 437215.64 | 2228195.11 |
| 8 | 437220.43 | 2228190.09 |
| 9 | 437219.29 | 2228178.59 |
| 10 | 437215.08 | 2228174.05 |
| 11 | 437214.67 | 2228157.38 |
| 12 | 437186.98 | 2228160.51 |
| 13 | 437186.75 | 2228158.51 |
| 14 | 437186.53 | 2228156.57 |
| 15 | 437213.79 | 2228153.44 |
| 16 | 437213.61 | 2228139.43 |
| 17 | 437207.12 | 2228139.68 |
| 18 | 437206.96 | 2228127.68 |
| 19 | 437206.73 | 2228119.23 |
| 20 | 437212.13 | 2228118.90 |
| 21 | 437211.67 | 2228111.39 |
| 22 | 437211.50 | 2228108.79 |
| 23 | 437210.92 | 2228099.34 |
| 24 | 437210.18 | 2228090.78 |
| 25 | 437209.07 | 2228078.14 |
| 26 | 437207.15 | 2228075.66 |
| 27 | 437176.02 | 2228067.45 |
| 28 | 437177.02 | 2228063.68 |
| Контур 62 | | |
| 1 | 437180.99 | 2228048.60 |
| 2 | 437182.72 | 2228048.90 |
| 3 | 437204.00 | 2228052.41 |
| 4 | 437205.86 | 2228044.82 |
| 5 | 437205.42 | 2228029.99 |
| 6 | 437205.70 | 2228015.02 |
| 7 | 437206.36 | 2227987.80 |

| Номер точки | Координаты | |
|---|---|---|
| | X | Y |
| 8 | 437203.93 | 2227988.06 |
| 9 | 437203.94 | 2227977.97 |
| 10 | 437203.99 | 2227948.60 |
| 11 | 437203.41 | 2227908.62 |
| 12 | 437203.37 | 2227905.49 |
| 13 | 437203.12 | 2227888.29 |
| 14 | 437202.76 | 2227877.65 |
| 15 | 437200.23 | 2227865.99 |
| 16 | 437198.68 | 2227859.80 |
| 17 | 437191.55 | 2227859.43 |
| 18 | 437192.67 | 2227824.34 |
| 19 | 437193.82 | 2227814.26 |
| 20 | 437195.85 | 2227797.29 |
| 21 | 437194.96 | 2227783.38 |
| 22 | 437194.26 | 2227772.61 |
| 23 | 437194.21 | 2227771.77 |
| Контур 63 | | |
| 1 | 437192.81 | 2227746.85 |
| 2 | 437192.77 | 2227745.33 |
| 3 | 437192.11 | 2227716.46 |
| 4 | 437191.67 | 2227698.14 |
| 5 | 437191.70 | 2227692.56 |
| 6 | 437192.08 | 2227677.33 |
| 7 | 437192.18 | 2227670.65 |
| 8 | 437192.39 | 2227663.22 |
| 9 | 437192.75 | 2227644.98 |
| 10 | 437190.53 | 2227641.91 |
| 11 | 437188.70 | 2227639.39 |
| 12 | 437187.54 | 2227639.40 |
| Контур 64 | | |
| 1 | 437185.39 | 2227625.31 |
| 2 | 437189.42 | 2227624.62 |
| 3 | 437191.44 | 2227621.25 |
| 4 | 437189.75 | 2227550.98 |
| 5 | 437190.49 | 2227543.16 |
| Контур 65 | | |
| 1 | 435060.45 | 2231543.65 |
| 2 | 435033.81 | 2231500.89 |
| 3 | 435032.82 | 2231492.00 |

| Номер точки | Координаты | |
|---|---|---|
| | X | Y |
| 4 | 435032.68 | 2231483.05 |
| 5 | 435033.37 | 2231474.13 |
| 6 | 435034.89 | 2231465.32 |
| 7 | 435037.22 | 2231456.70 |
| 8 | 435040.35 | 2231448.31 |
| 9 | 435044.25 | 2231440.26 |
| 10 | 435053.94 | 2231425.79 |
| 11 | 435060.25 | 2231418.75 |
| 12 | 435067.20 | 2231412.36 |
| 13 | 435074.75 | 2231406.67 |
| 14 | 435134.73 | 2231369.80 |
| 15 | 435149.51 | 2231361.84 |
| 16 | 435164.96 | 2231355.26 |
| 17 | 435180.94 | 2231350.14 |
| 18 | 435197.34 | 2231346.50 |
| 19 | 435211.33 | 2231344.89 |
| 20 | 435220.76 | 2231343.97 |
| 21 | 435234.78 | 2231344.01 |
| 22 | 435249.10 | 2231344.96 |
| 23 | 435268.58 | 2231347.04 |
| 24 | 435321.27 | 2231354.25 |
| 25 | 435345.92 | 2231359.33 |
| 26 | 435364.89 | 2231365.73 |
| 27 | 435385.85 | 2231370.34 |
| 28 | 435405.32 | 2231373.82 |
| 29 | 435426.21 | 2231376.43 |
| 30 | 435438.42 | 2231385.67 |
| 31 | 435444.76 | 2231392.68 |
| 32 | 435447.66 | 2231396.77 |
| 33 | 435449.46 | 2231401.38 |
| 34 | 435451.73 | 2231410.99 |
| 35 | 435451.62 | 2231419.15 |
| 36 | 435437.23 | 2231436.92 |
| 37 | 435423.11 | 2231456.29 |
| 38 | 435380.91 | 2231518.35 |
| 39 | 435369.62 | 2231538.89 |
| 40 | 435349.97 | 2231560.91 |
| 41 | 435315.43 | 2231603.11 |
| 42 | 435298.37 | 2231626.21 |

| Номер точки | Координаты | |
|---|---|---|
| | X | Y |
| 43 | 435257.33 | 2231680.11 |
| 44 | 435247.29 | 2231692.74 |
| 45 | 435233.70 | 2231707.80 |
| 46 | 435227.08 | 2231712.28 |
| 47 | 435213.40 | 2231699.35 |
| 48 | 435201.05 | 2231688.28 |
| 49 | 435193.08 | 2231679.71 |
| 50 | 435190.13 | 2231677.31 |

| Номер точки | Координаты | |
|---|---|---|
| | X | Y |
| 51 | 435189.47 | 2231676.57 |
| 52 | 435188.17 | 2231675.08 |
| 53 | 435165.98 | 2231653.63 |
| 54 | 435146.28 | 2231634.76 |
| 55 | 435144.90 | 2231633.45 |
| 56 | 435077.78 | 2231569.77 |
| 57 | 435069.00 | 2231553.48 |

Чертеж границ зон планируемого размещения линейных объектов

(приложение 2)

# Схема расположения листов

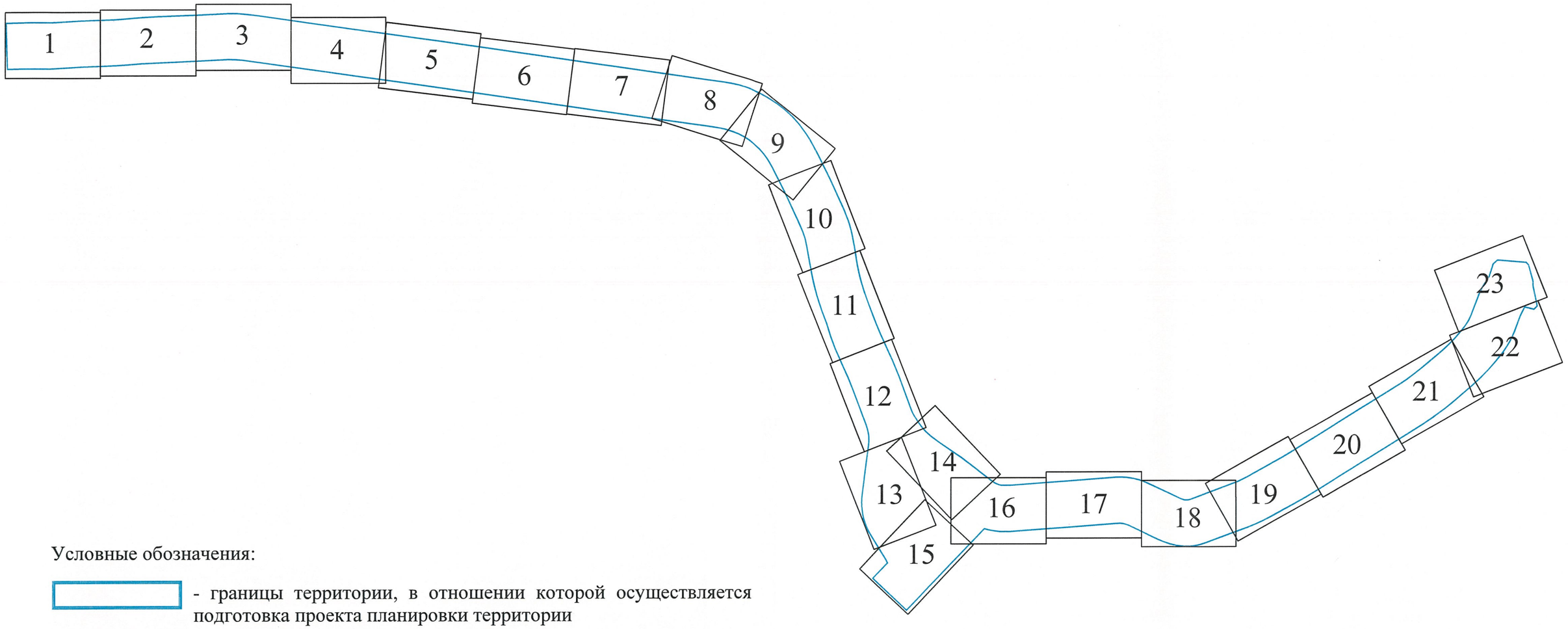


Условные обозначения:

- границы территории, в отношении которой осуществляется подготовка проекта планировки территории
- границы зон планируемого размещения линейных объектов
- 5 - характерные точки границ зон планируемого размещения линейных объектов
- границы границ зон планируемого размещения объектов капитального строительства, проектируемых в составе линейного объекта (наружное освещение) - зона 1
- границы зон планируемого размещения объектов капитального строительства, проектируемых в составе линейного объекта (дождевая канализация) - зона 2
- границы зон планируемого размещения объектов капитального строительства, проектируемых в составе линейного объекта (дренаж) - зона 3
- границы зон планируемого размещения объектов капитального строительства, проектируемых в составе линейного объекта (локальные очистные сооружения) - зона 4

Границы зон с особыми условиями использования территории, подлежащие установлению в связи с размещением линейных объектов:

- границы придорожной полосы
- границы охранной зоны сети наружного освещения
- границы охранной зоны сети дождевой канализации
- границы охранной зоны сети дренажа
- границы охранной зоны сети локальных очистных сооружений

М 1:1000

С

Зона 1(1)

Зона 2(1)

Зона 3(1)

Зона 3(32)

Зона 1(1)

Линия совмещения с листом 2

С

Линия совмещения с листом 1

Линия совмещения с листом 3

Зона 3(1)

Зона 2(1)

Зона 1(1)

Зона 1(1)

Зона 3(32)

36 37 38 39 40 41 42 43 44 45 46 47 48 49 50 51 52 53 54 55 56 57 58 59 60 61 62 63 64 65 66 67 68 69 70

949 948 947 946 945 944 943 942 941 940 939 938 937 936 935 934 933 932 931 930 929 928 927 926 925 924 923 922 921 920 919 918 917 916 915 914 913 912 911 910 909 908 907 906 905 904 903 902

Шоссейная ул.

ул. Шоссейная

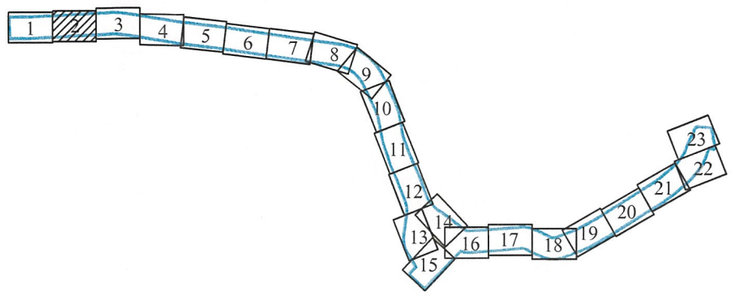

С

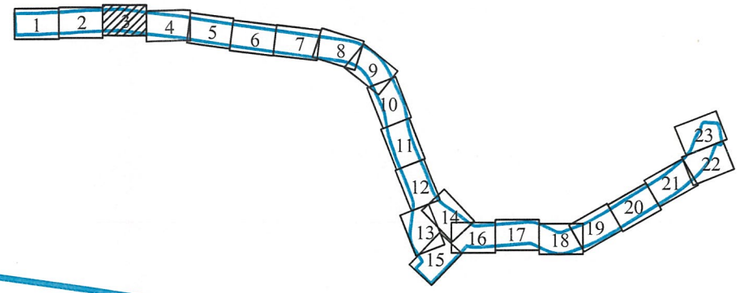


Линия совмещения с листом 2

Линия совмещения с листом 4

Зона 3(1)

Зона 3(2)

Зона 3(3)

Зона 1(1)

Зона 3(32)

Зона 2(1)

Зона 3(31)

Зона 1(1)

71 72 73 74 75 76 77 78 79 80 81 82 83 84 85 86 87 88 89 90 91 92 93 94 95 96 97 98 99 100 101

901 900 899 894 893 892 891 890 889 888 880 882 881 879 878 884 883 887 886 885 877 876 875 874 873 872 871 870 869 868 867 866 865 864 863

898 897 895 896

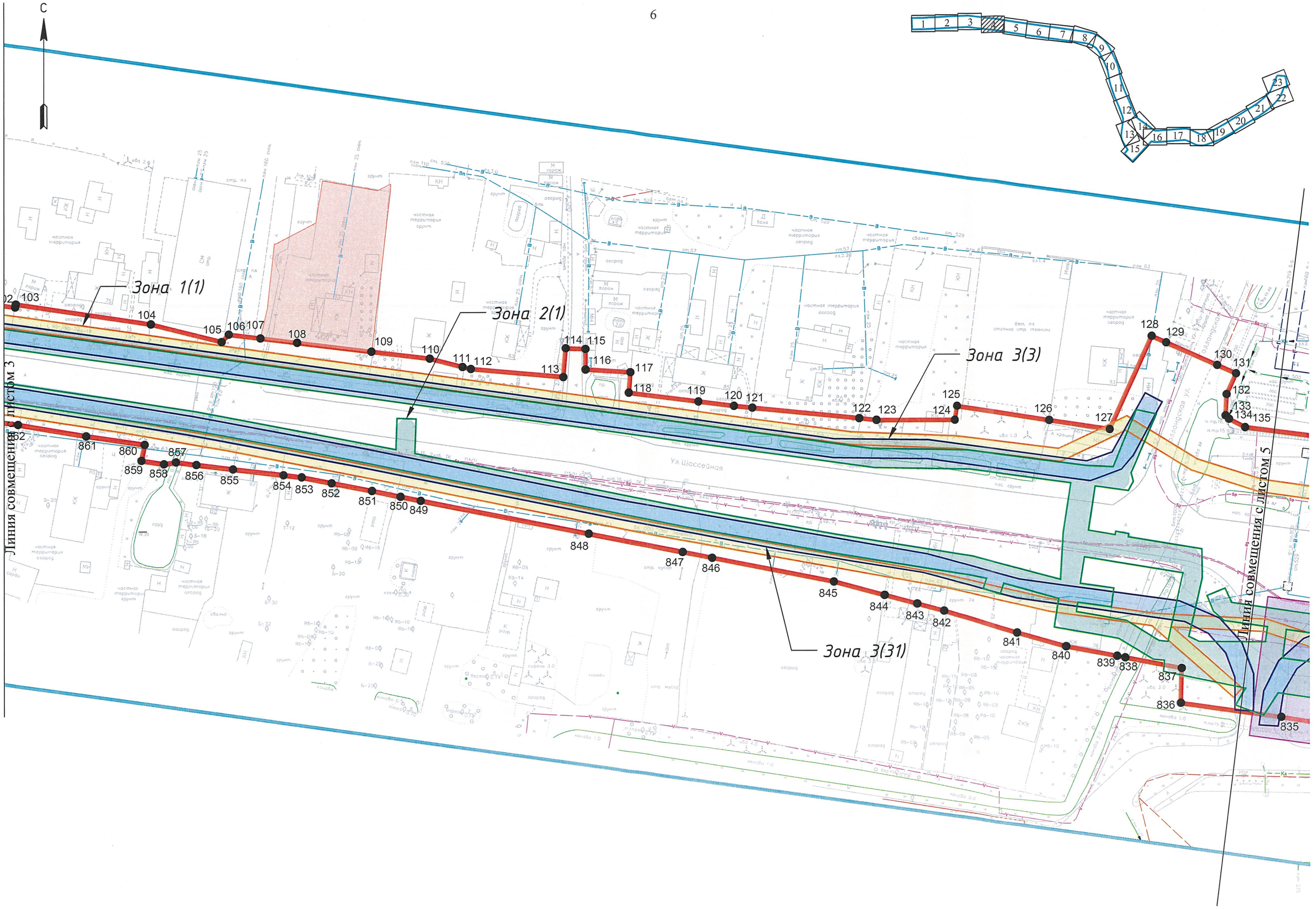
С
Зона 1(1)
Зона 2(1)
Зона 3(3)
Зона 3(31)
Линия совмещения с листом 3
Линия совмещения с листом 5
Ул. Шоссейная
102
103
104
105
106
107
108
109
110
111
112
113
114
115
116
117
118
119
120
121
122
123
124
125
126
127
128
129
130
131
132
133
134
135
862
861
860
859
858
857
856
855
854
853
852
851
850
849
848
847
846
845
844
843
842
841
840
839
838
837
836
835

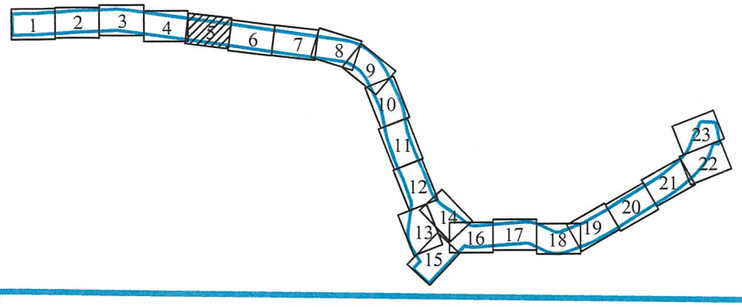


С

Линия совмещения с листом 4

Линия совмещения с листом 6

Колтушское шоссе

КОЛТУШСКОЕ ШОССЕ

136 137 138 139 140 141 142 143 144 145 146 147 148 149

833 832 831 830 829 828 827 826 824 825

835 834

Зона 1(1)

Зона 2(1)

Зона 3(30)

Зона 2(1)

Зона 4(1)

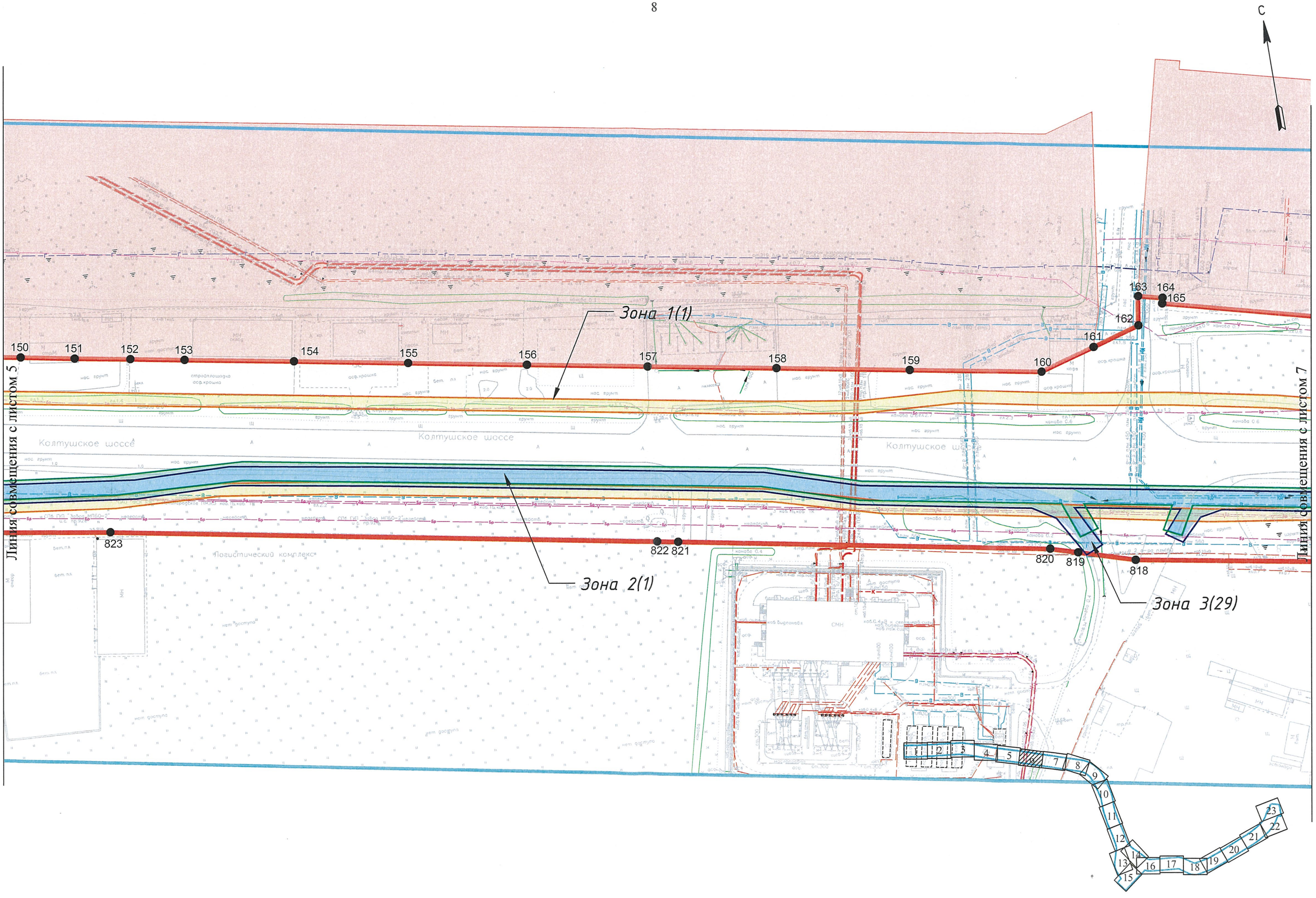
С
Линия совмещения с листом 5
Линия совмещения с листом 7
Зона 1(1)
Зона 2(1)
Зона 3(29)
150
151
152
153
154
155
156
157
158
159
160
161
162
163
164
165
823
822
821
820
819
818
Колтушское шоссе
Логистический комплекс
нет доступа
1
2
3
4
5
6
7
8
9
10
11
12
13
14
15
16
17
18
19
20
21
22
23

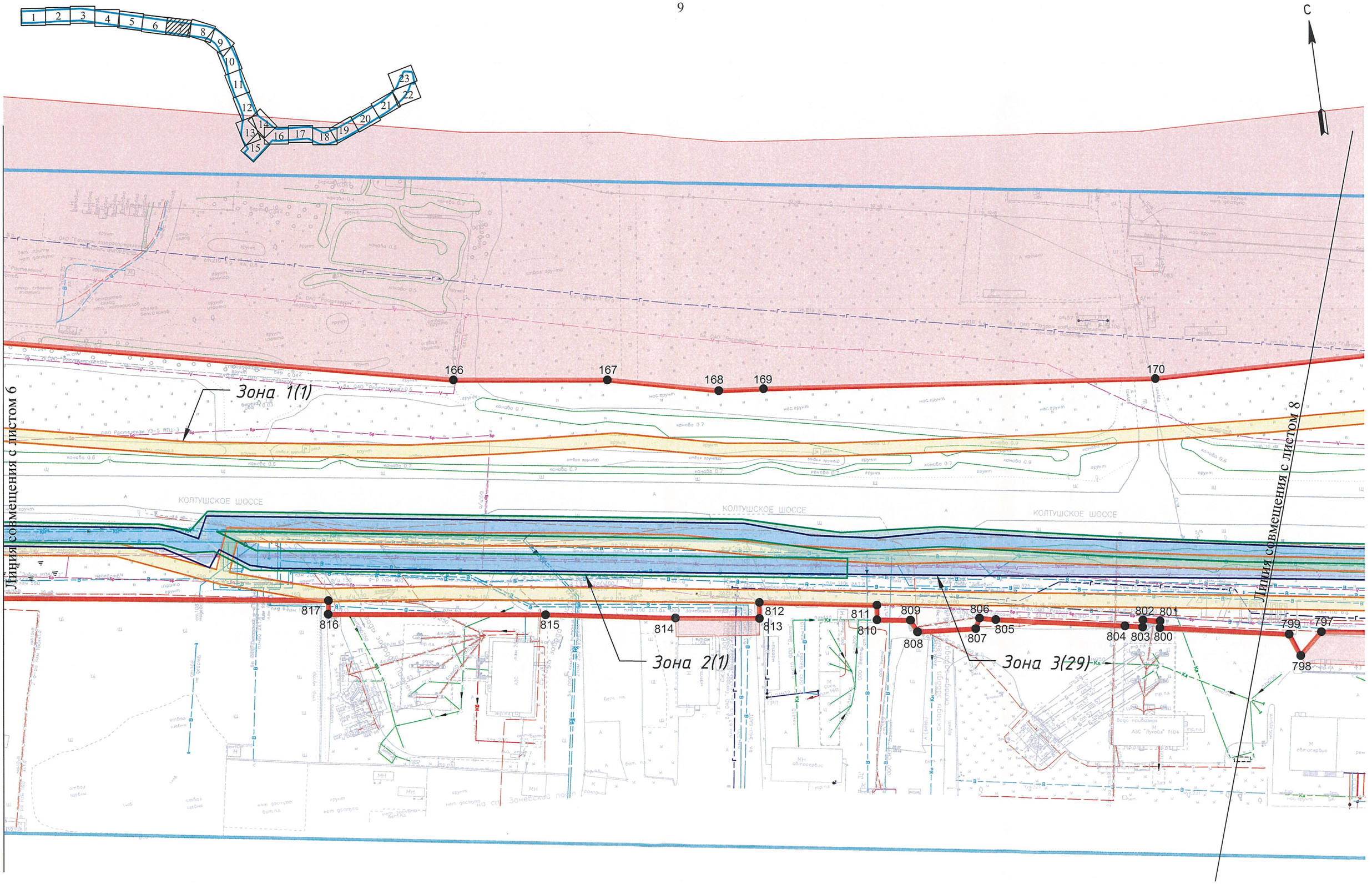
С
Линия совмещения с листом 6
Линия совмещения с листом 8
Зона 1(1)
Зона 2(1)
Зона 3(29)
166
167
168
169
170
817
816
815
814
812
813
811
810
809
808
806
807
805
804
803
802
801
800
799
798
797
КОЛТУШСКОЕ ШОССЕ
КОЛТУШСКОЕ ШОССЕ
КОЛТУШСКОЕ ШОССЕ

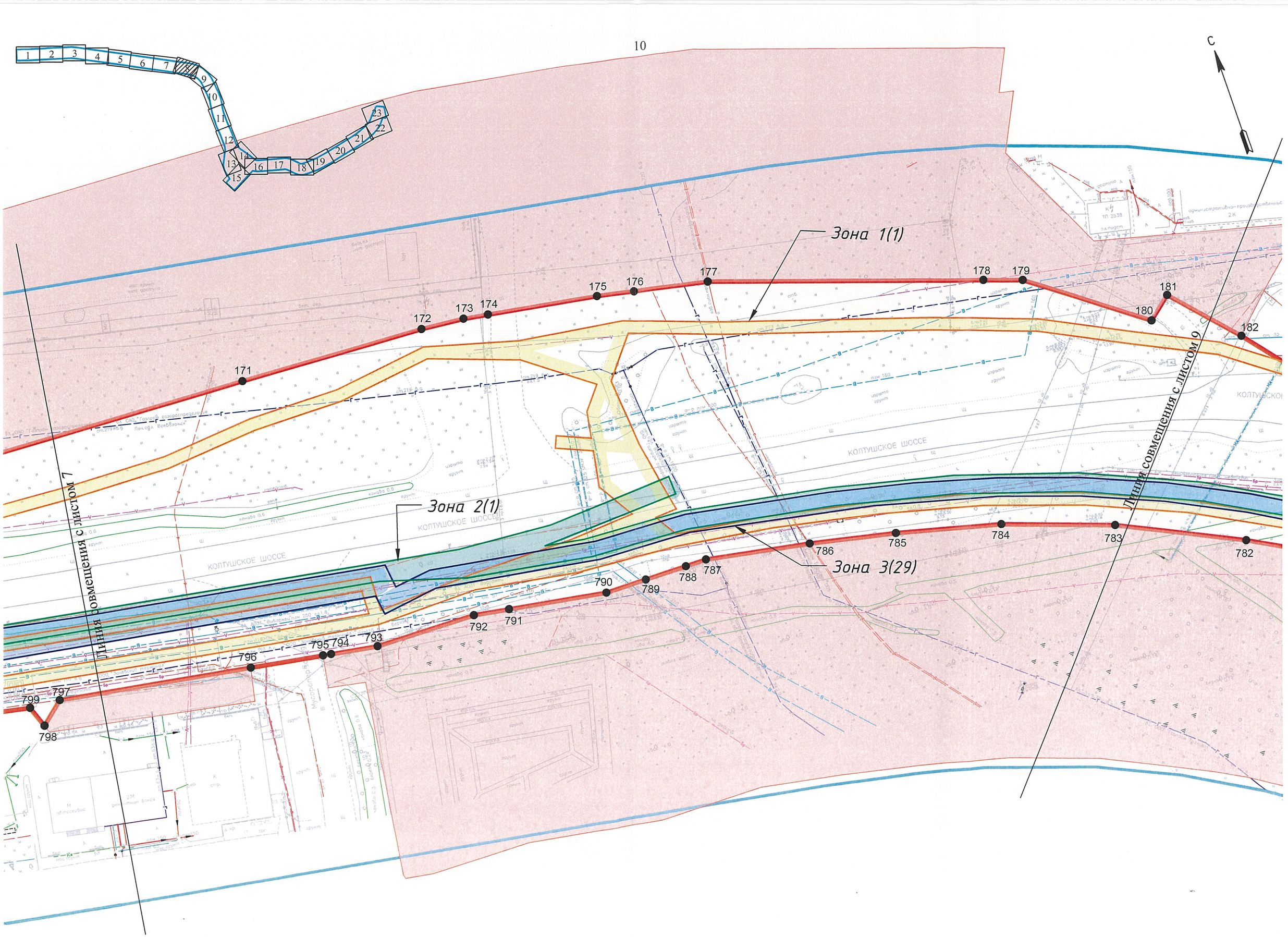
10
С
1
2
3
4
5
6
7
8
9
10
11
12
13
14
15
16
17
18
19
20
21
22
23
Зона 1(1)
Зона 2(1)
Зона 3(29)
171
172
173
174
175
176
177
178
179
180
181
182
783
784
785
786
787
788
789
790
791
792
793
794
795
796
797
798
799
Линия совмещения с листом 7
Линия совмещения с листом 9
КОЛТУШСКОЕ ШОССЕ

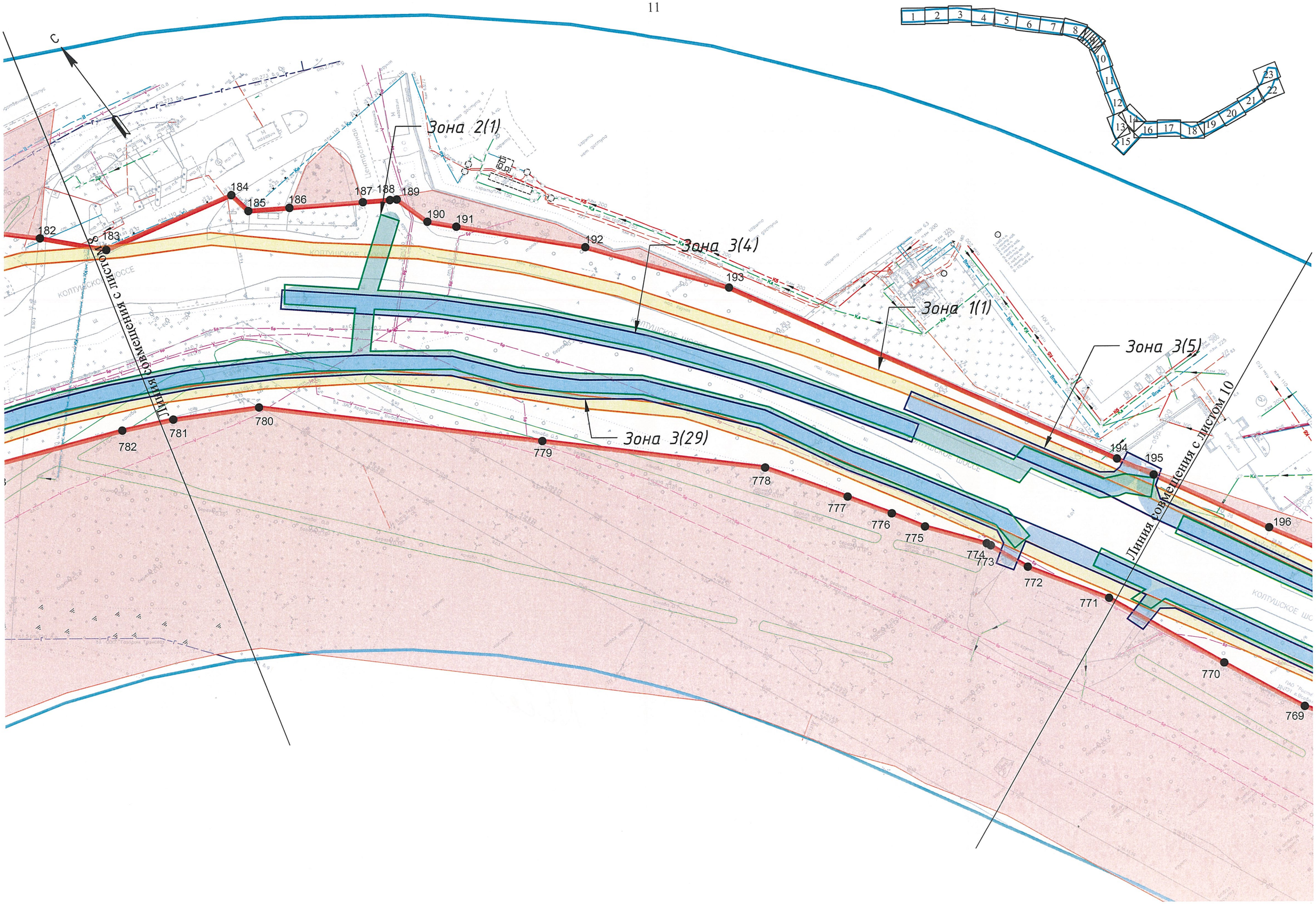
С
Зона 2(1)
Зона 3(4)
Зона 1(1)
Зона 3(5)
Зона 3(29)
Линия совмещения с листом 8
Линия совмещения с листом 10
182
183
184
185
186
187
188
189
190
191
192
193
194
195
196
769
770
771
772
773
774
775
776
777
778
779
780
781
782
1
2
3
4
5
6
7
8
10
11
12
13
14
15
16
17
18
19
20
21
22
23

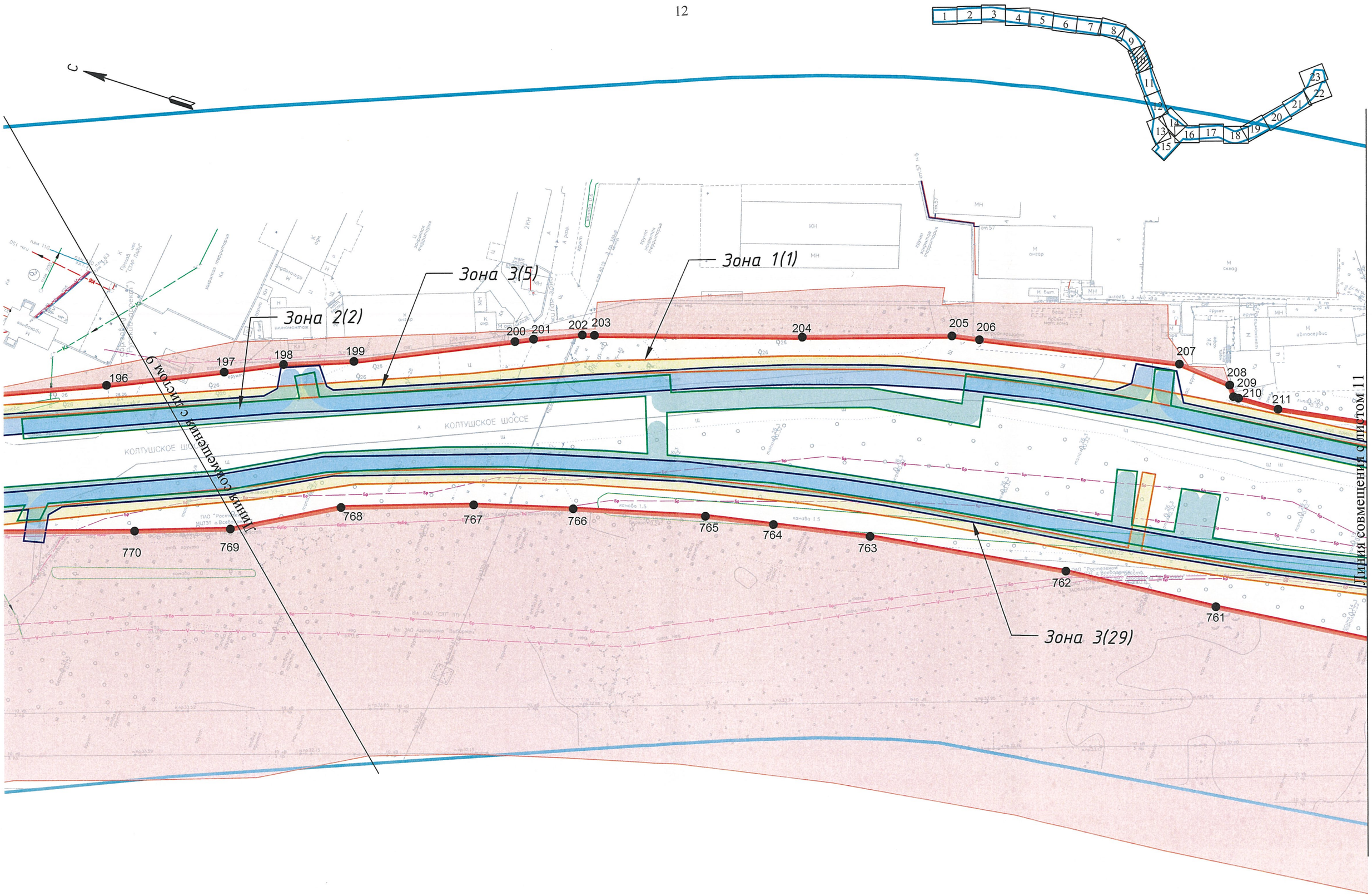
С
1
2
3
4
5
6
7
8
9
10
11
12
13
14
15
16
17
18
19
20
21
22
23
Зона 1(1)
Зона 2(2)
Зона 3(5)
Зона 3(29)
Линия совмещения с листом 9
Линия совмещения с листом 11
КОЛТУШСКОЕ ШОССЕ
196
197
198
199
200
201
202
203
204
205
206
207
208
209
210
211
762
763
764
765
766
767
768
769
770
761

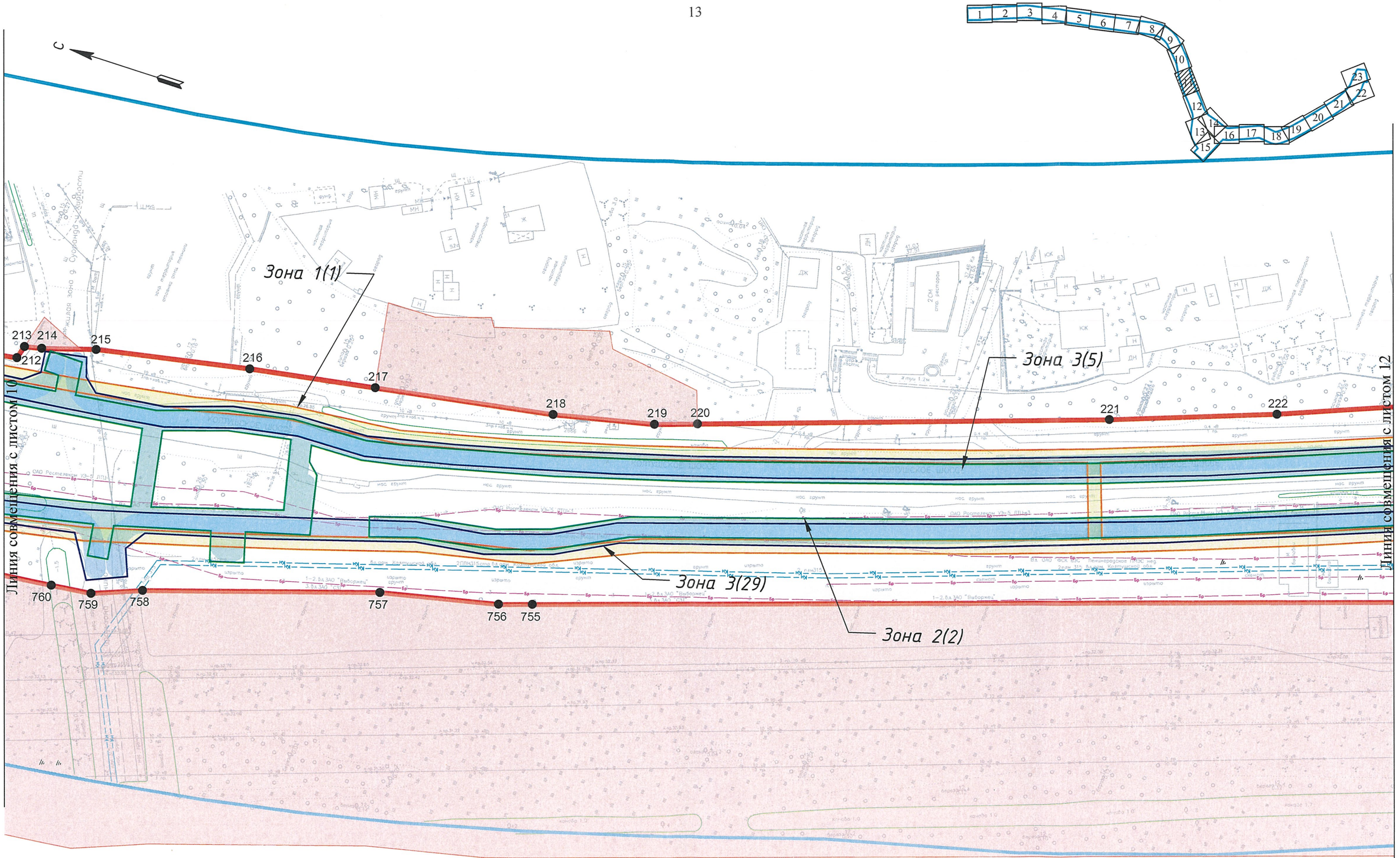
С
1
2
3
4
5
6
7
8
9
10
11
12
13
14
15
16
17
18
19
20
21
22
23
Зона 1(1)
Зона 3(5)
Зона 3(29)
Зона 2(2)
212
213
214
215
216
217
218
219
220
221
222
760
759
758
757
756
755
Линия совмещения с листом 10
Линия совмещения с листом 12

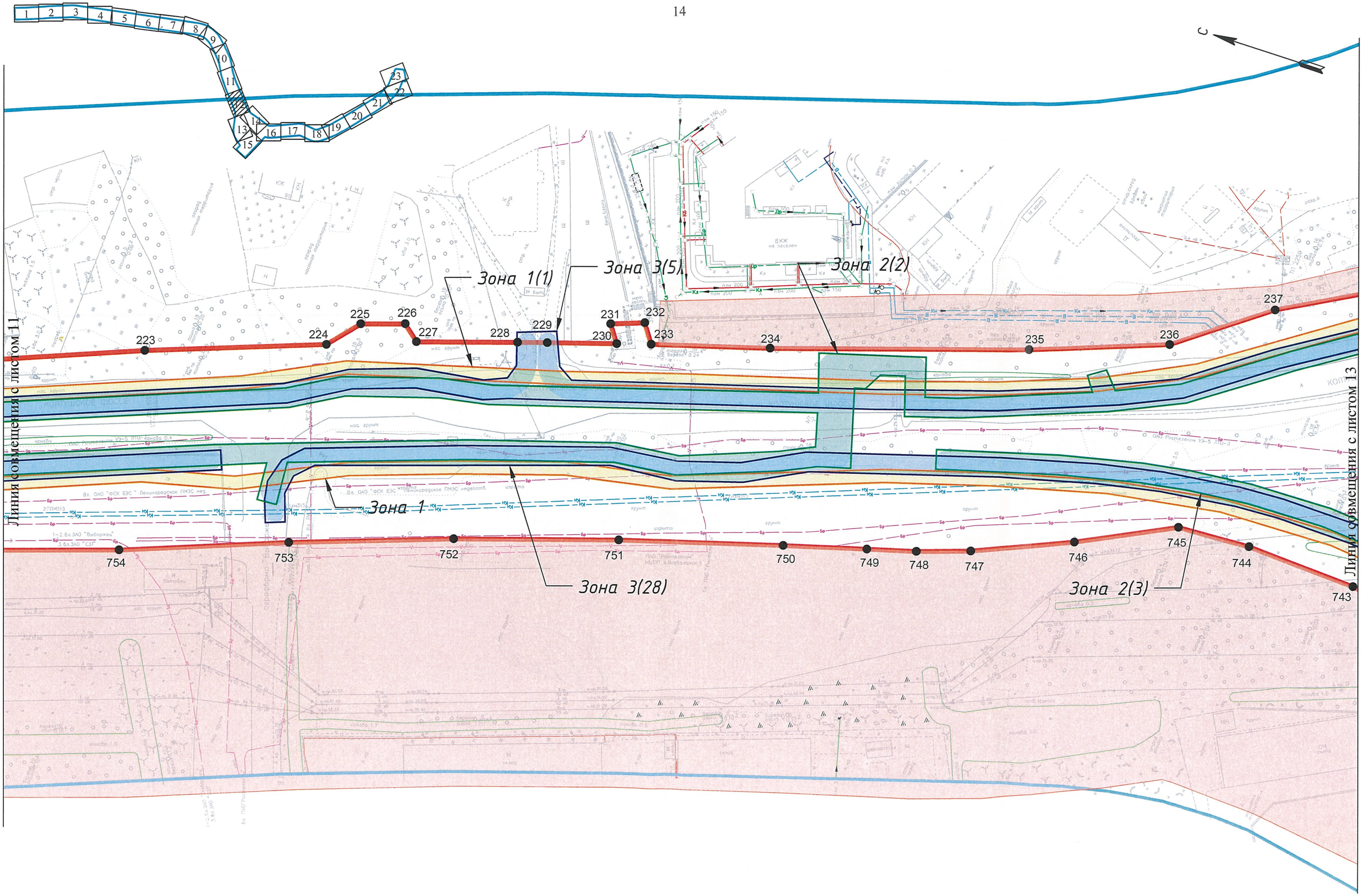
1
2
3
4
5
6
7
8
9
10
11
12
13
14
15
16
17
18
19
20
21
22
23
С
Зона 1(1)
Зона 3(5)
Зона 2(2)
Зона 1
Зона 3(28)
Зона 2(3)
223
224
225
226
227
228
229
230
231
232
233
234
235
236
237
743
744
745
746
747
748
749
750
751
752
753
754
Линия совмещения с листом 11
Линия совмещения с листом 13

15

Линия совмещения с листом 14

Линия совмещения с листом 12

Линия совмещения с листом 13

981
1038
1037
1036
1035
1034
1033
1032
1031
1030
1029
1028
1027
1026
1025
1024
1023
1022
1021
1020
1019
1018
1017
742
741
740
739
738
737
736
735
734
733
732
731
730

Зона 3(28)

Зона 3(6)

Зона 2(3)

Зона 1(1)

С

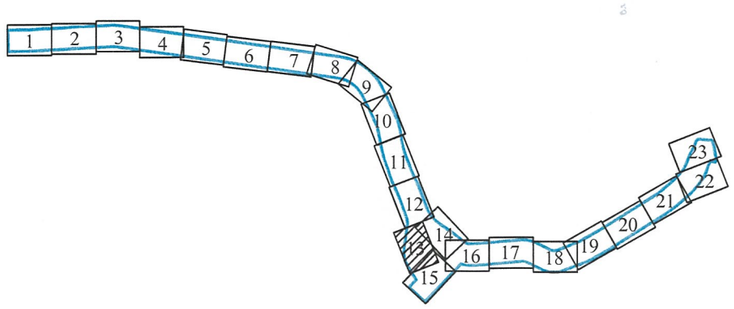

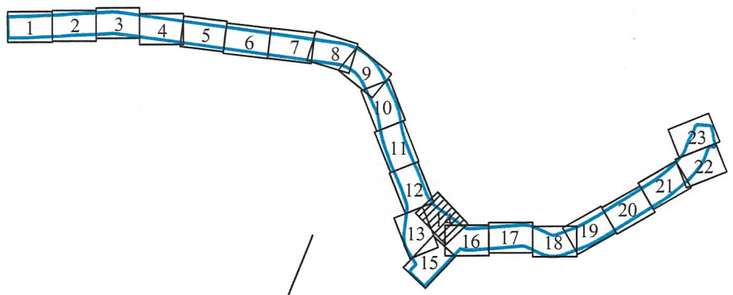
1
2
3
4
5
6
7
8
9
10
11
12
13
14
15
16
17
18
19
20
21
22
23

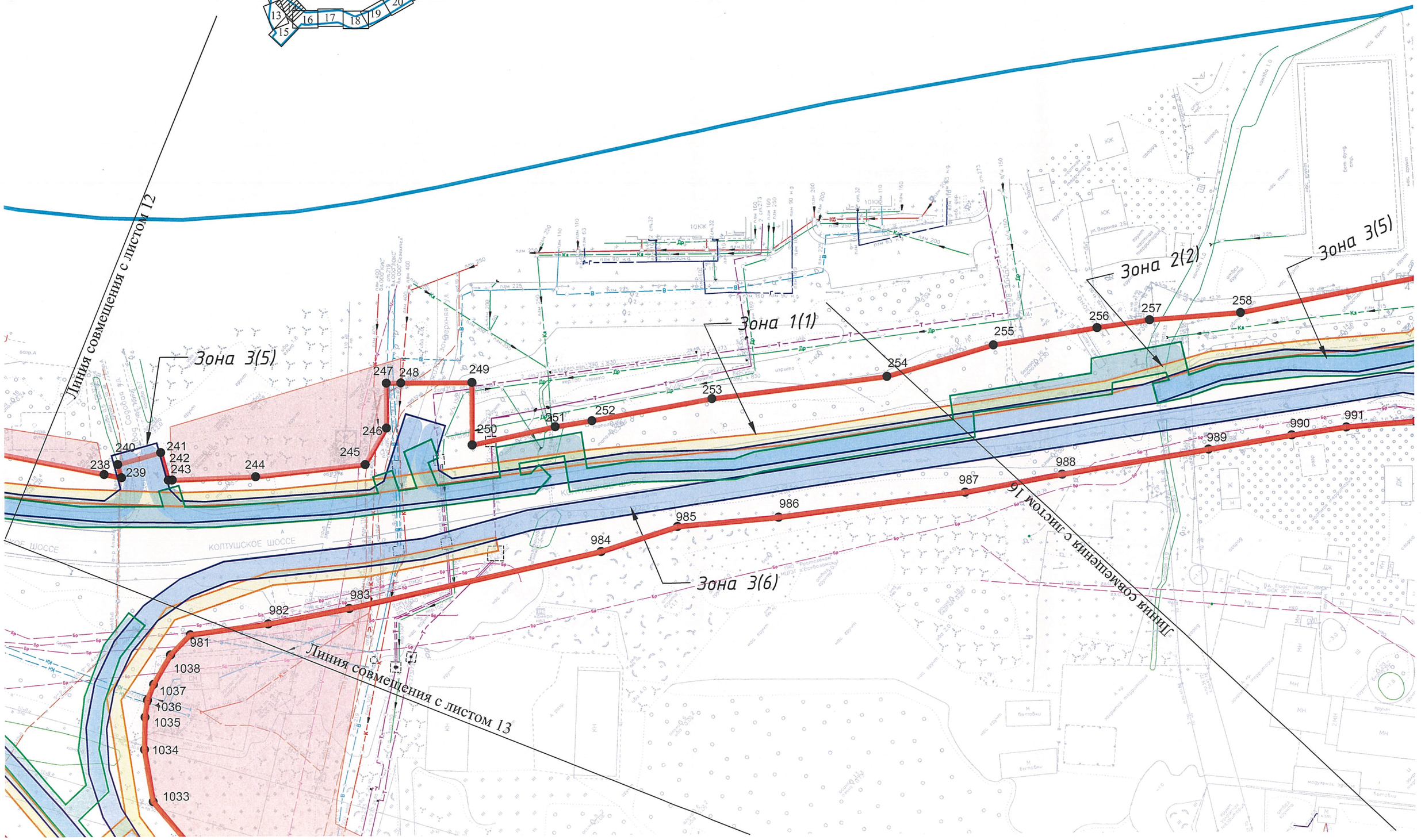
С
Линия совмещения с листом 12
Зона 3(5)
Зона 1(1)
Зона 2(2)
Зона 3(5)
Зона 3(6)
Линия совмещения с листом 16
Линия совмещения с листом 13
КОЛТУШСКОЕ ШОССЕ
ул.Верхняя 26
238
239
240
241
242
243
244
245
246
247
248
249
250
251
252
253
254
255
256
257
258
984
985
986
987
988
989
990
991
981
982
983
1038
1037
1036
1035
1034
1033

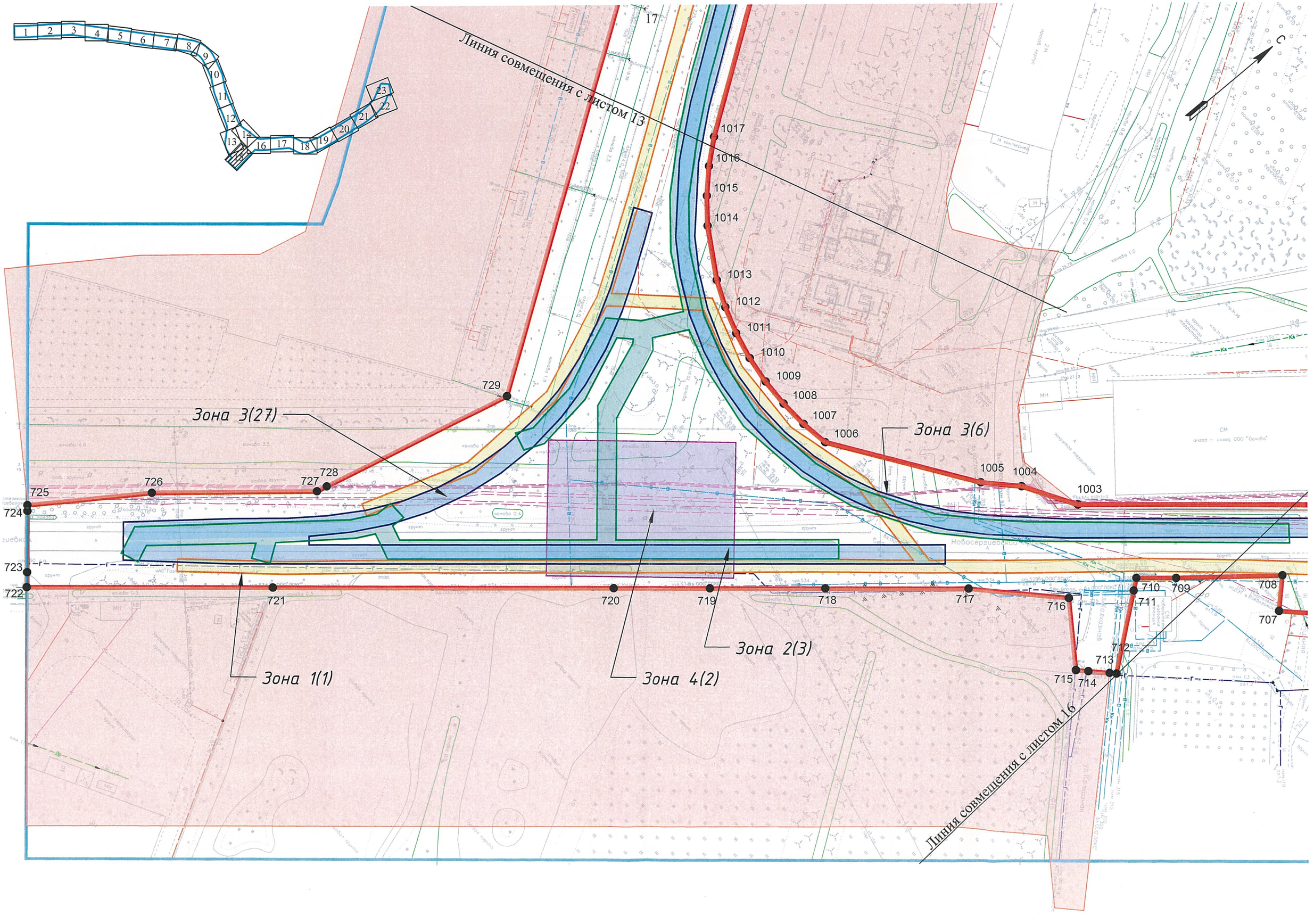
1 2 3 4 5 6 7 8 9 10 11 12 13 14 15 16 17 18 19 20 21 22 23
Линия совмещения с листом 13
17
1017
1016
1015
1014
1013
1012
1011
1010
1009
1008
1007
1006
1005
1004
1003
729
728
727
726
725
724
723
722
721
720
719
718
717
716
715
714
713
712
711
710
709
708
707
Зона 3(27)
Зона 3(6)
Зона 1(1)
Зона 4(2)
Зона 2(3)
Линия совмещения с листом 16
С

С

Зона 2(2)

Зона 3(5)

Линия совмещения с листом 14

Зона 3(7)

Зона 3(8)

Зона 3(26)

Зона 3(25)

Зона 3(24)

Зона 1(1)

Линия совмещения с листом 17

Линия совмещения с листом 13

988 989 990 991 992 993 994 995 996 997 998 999 1000 1001 1002

256 257 258 259 260 261 262 263 264 265 266 267 268 269 270 271 272 273 274 275 276 277 278 279 280 281

687 688 689 690 691 692 693 694 695 696 697 698 699 700 701 702 703 704 705 706 707 708

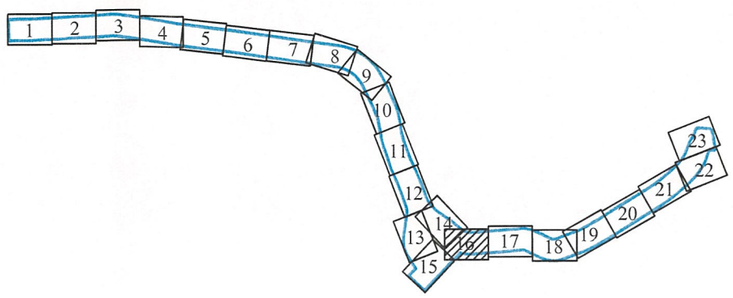


С
Зона 1(1)
Зона 2(2)
Зона 3(8)
Зона 3(9)
Зона 3(24)
Зона 4(3)
Линия совмещения с листом 16
Линия совмещения с листом 18
ул. Верхняя
282
283
284
285
286
287
288
289
290
291
292
293
294
295
296
297
298
299
300
301
302
303
304
305
306
307
308
309
310
311
312
313
660
661
662
663
664
665
666
667
668
669
670
671
672
673
674
675
676
677
678
679
680
681
682
683
684
685
686
1
2
3
4
5
6
7
8
9
10
11
12
13
14
15
16
18
19
20
21
22
23

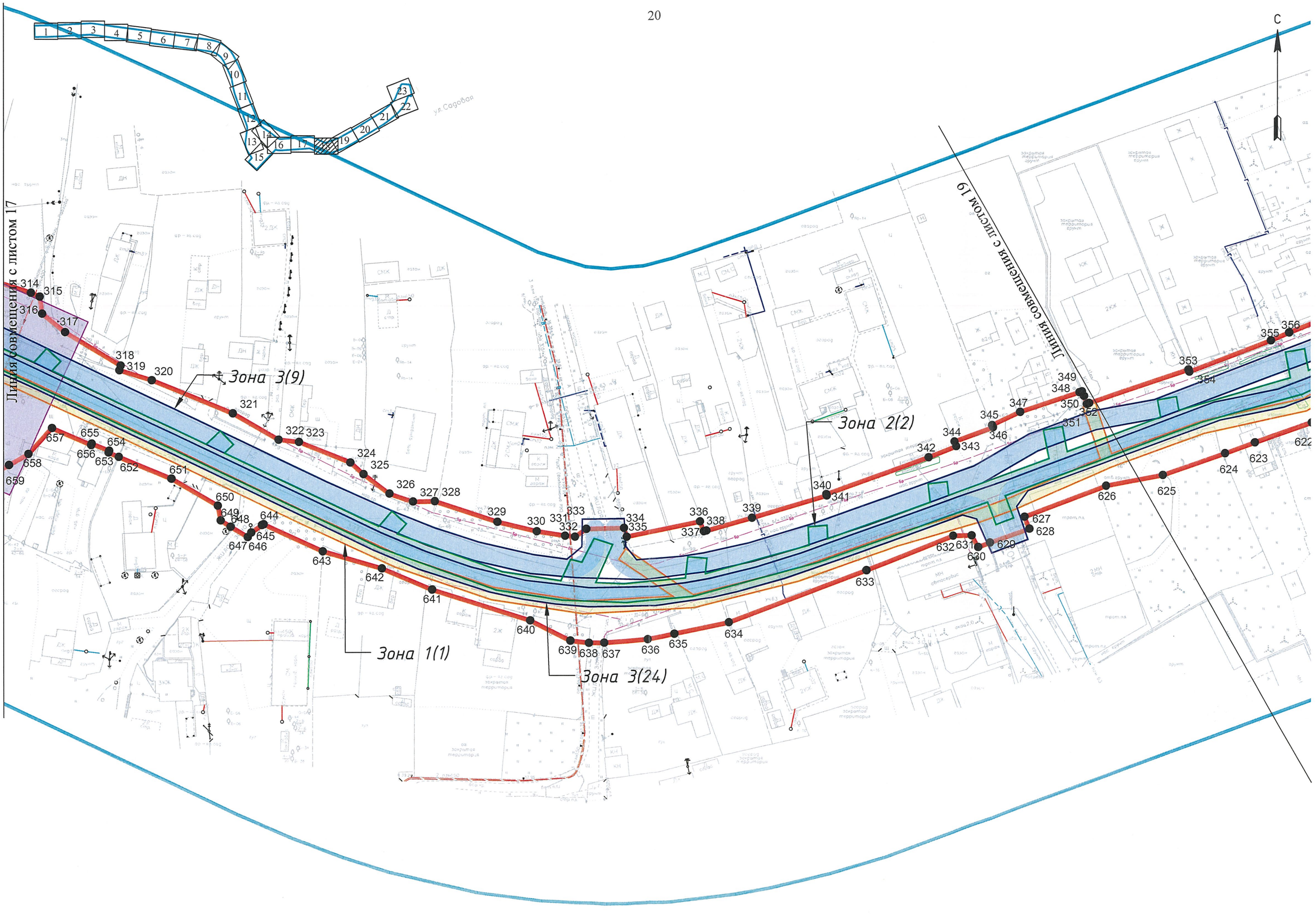
С
Линия совмещения с листом 19
Линия совмещения с листом 17
Зона 3(9)
Зона 2(2)
Зона 1(1)
Зона 3(24)
ул. Садовая

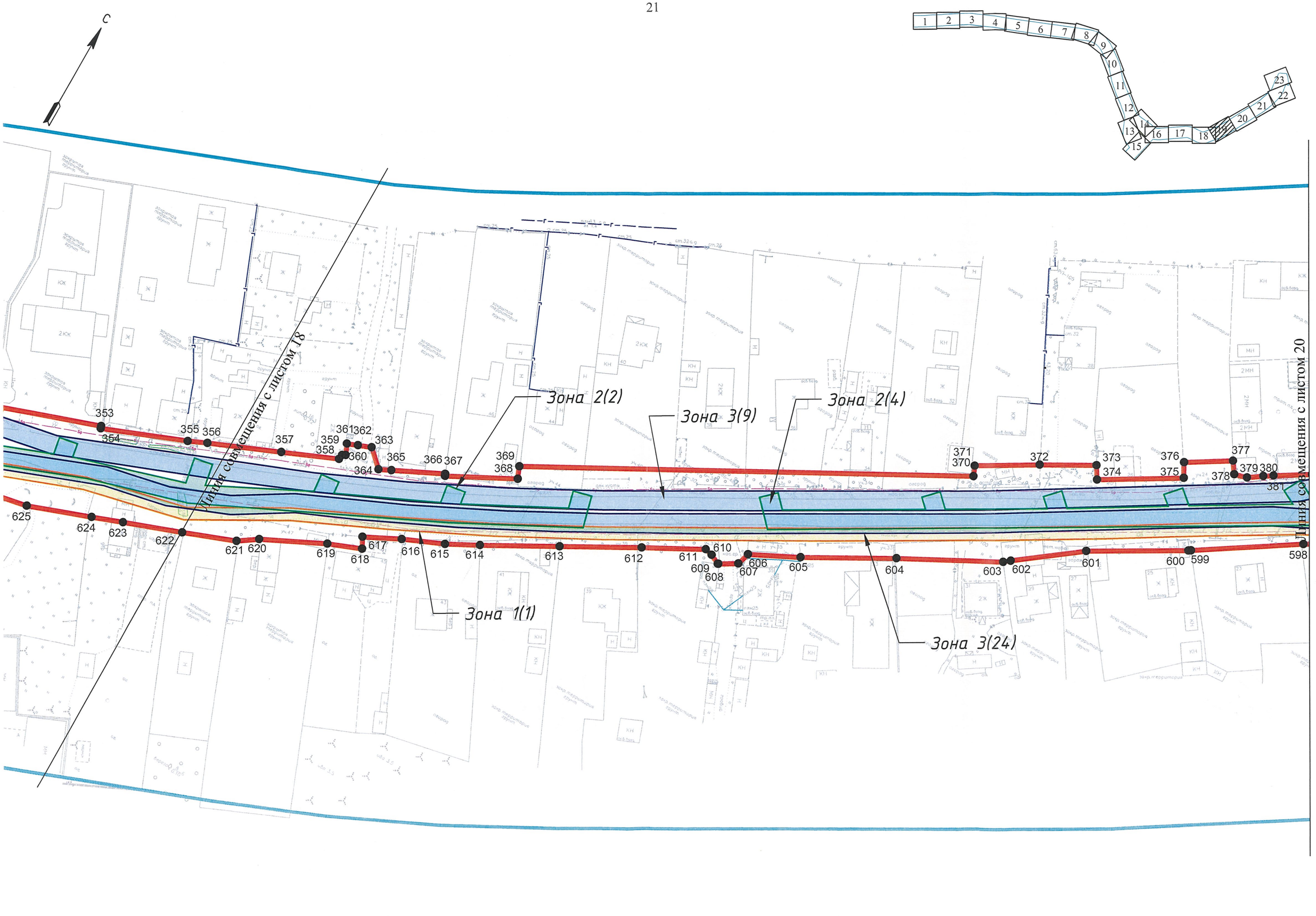
С
1 2 3 4 5 6 7 8 9 10 11 12 13 14 15 16 17 18 19 20 21 22 23
Линия совмещения с листом 18
Линия совмещения с листом 20
Зона 2(2)
Зона 3(9)
Зона 2(4)
Зона 1(1)
Зона 3(24)
353 354 355 356 357 358 359 360 361 362 363 364 365 366 367 368 369 370 371 372 373 374 375 376 377 378 379 380 381
625 624 623 622 621 620 619 618 617 616 615 614 613 612 611 610 609 608 607 606 605 604 603 602 601 600 599 598

С

Линия совмещения с листом 19

Линия совмещения с листом 21

Зона 2(4)

Зона 3(9)

Зона 4(4)

Зона 1(1)

Зона 3(24)

382 383 384 385 386 387 388 389 390 391 392 393 394 395 396 397 398 399 400 401 402 403 404 405 406 407 408 409 410 411 412 413 414 415 416 417 418 419 420 421

597 596 595 594 593 592 591 590 589 588 587 586 585 584 583 582 581 580 579 578

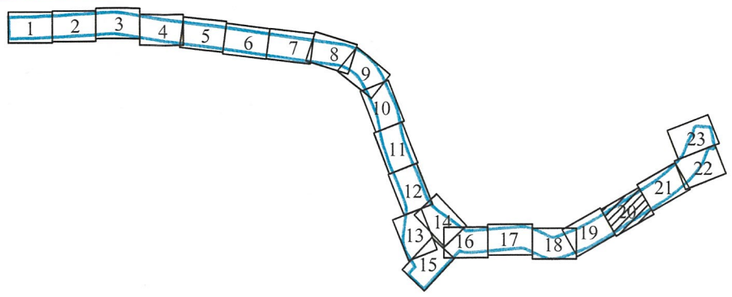

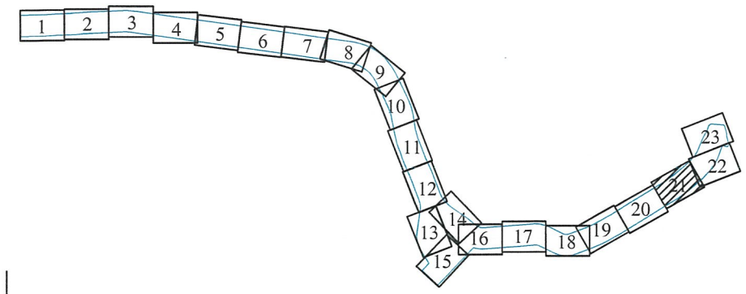


С

Зона 3(9)
Зона 3(10)
Зона 3(11)
Зона 3(12)
Зона 3(13)
Зона 2(4)
Зона 1(1)
Зона 3(20)
Зона 3(21)
Зона 3(22)
Зона 3(23)
Зона 3(24)

422 423 424 425 426 427 428 429 430 431 432 433 434 435 436 437 438 439 440 441 442 443 444 445 557 558 559 560 561 562 563 564 565 566 567 568 569 570 571 572 573 574 575 576 577

Линия совмещения с листом 20

Линия совмещения с листом 22

С

Линия совмещения с листом 23

Линия совмещения с листом 21

Зона 2(4)

Зона 3(13)

Зона 3(19)

Зона 3(18)

Зона 1(1)

Зона 3(20)

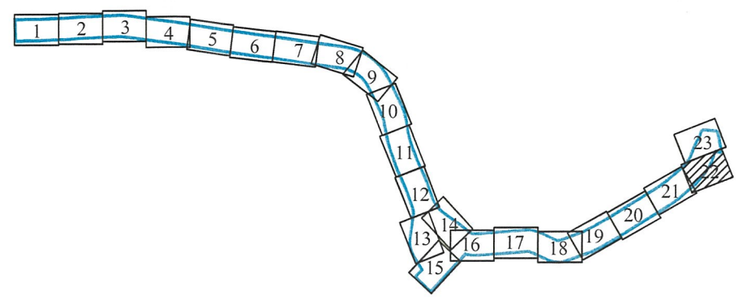

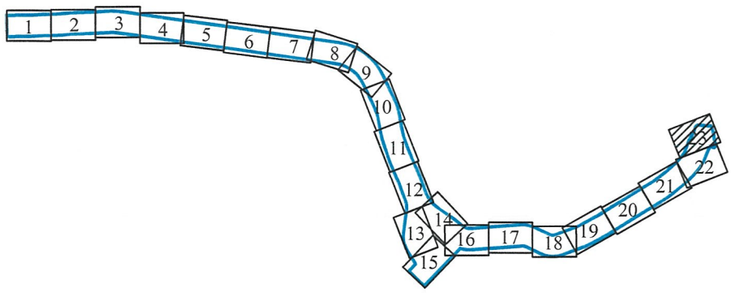


С

Зона 3(15)

Зона 3(16)

Зона 1(1)

Зона 3(14)

Зона 3(17)

Зона 3(18)

Зона 3(13)

Зона 2(4)

486 487 488 489 490 491 492 493 494 495 496 497 498 499 500 501 502 503 504 505 506 507 508 509 510 511 517 518 519 520 521 522 523 524 525 526 527 528 529 530 531 532 533 534 485 484 483 482 481 480 479 478 477 476 475 474 473 472 471 470 469 468 467 466 465 464 463

Линия совмещения с листом 22

Чертеж границ зон планируемого размещения линейных объектов, подлежащих реконструкции в связи с изменением их местоположения

(приложение 3)

Схема расположения листов

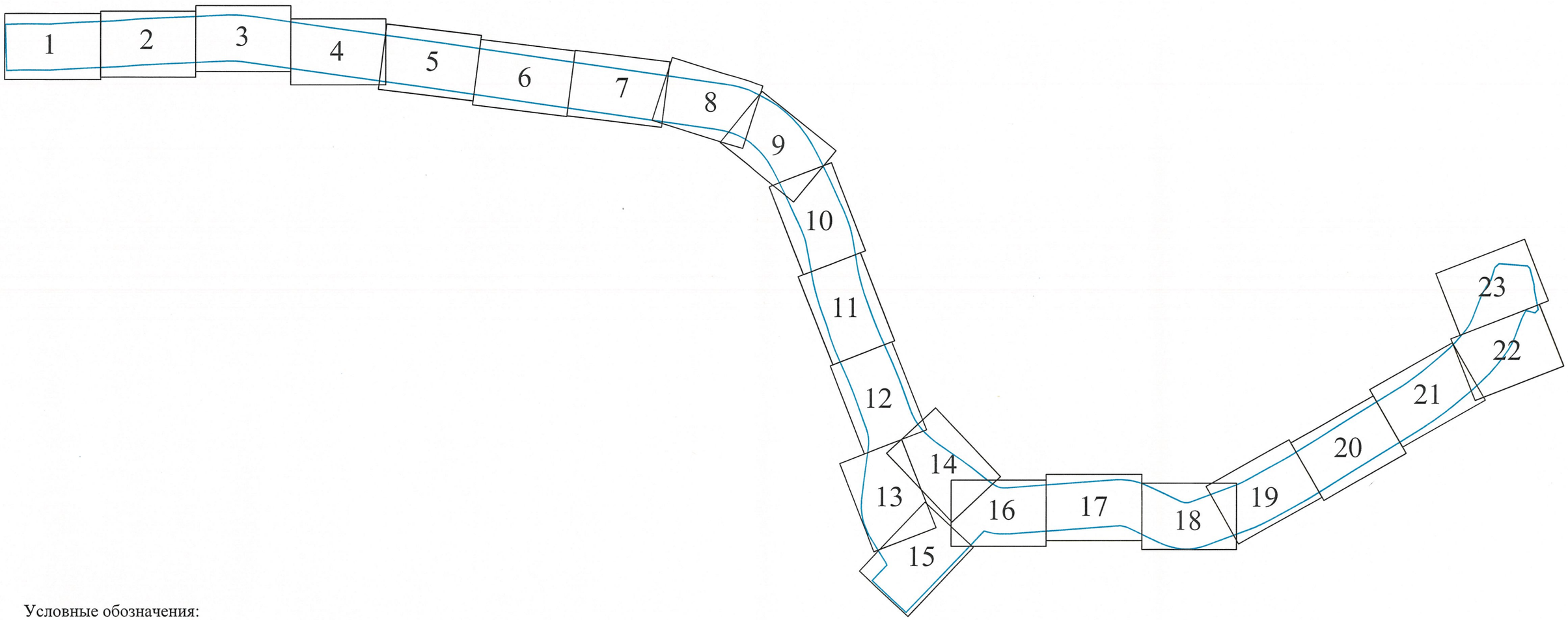


Условные обозначения:

- границы территории, в отношении которой осуществляется подготовка проекта планировки территории

- границы зон планируемого размещения линейных объектов, подлежащих реконструкции в связи с изменением их местоположения

5 - характерные точки границы зон планируемого размещения линейных объектов, подлежащих реконструкции в связи с изменением их местоположения

Границы зон с особыми условиями использования территорий, подлежащие установлению или изменению в связи с размещением линейных объектов, подлежащих реконструкции в связи с изменением их местоположения:

- границы зон с особыми условиями использования территорий, подлежащие установлению или изменению в связи с размещением линейных объектов, подлежащих реконструкции в связи с изменением их местоположения

М 1:1000

С

Зона 1

Зона 2

Зона 3

Зона 3

Шоссейная ул.

Шоссейная ул.

Линия совмещения с листом 2

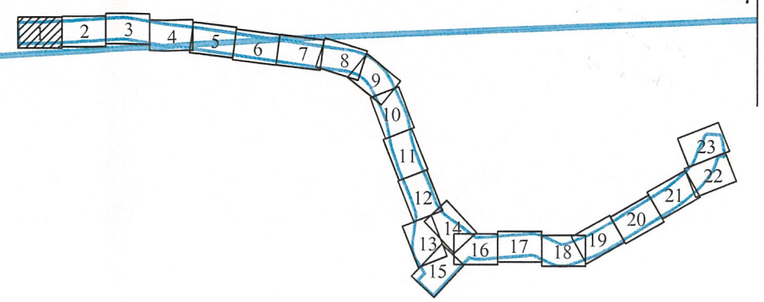

С

Зона 4

Зона 5

Зона 6

Зона 7

Зона 3

Зона 8

Линия совмещения с листом 1

Линия совмещения с листом 3

Шоссейная ул.

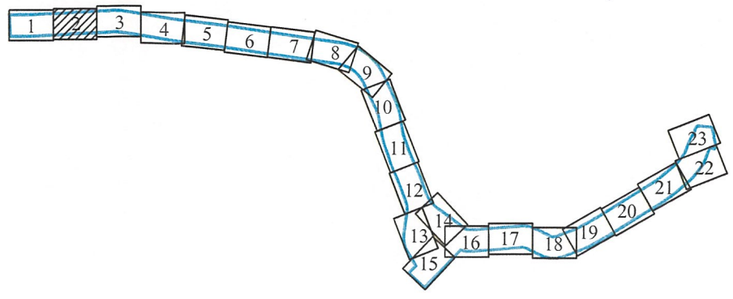


С
Зона 3
Зона 8
Зона 9
Зона 10
Зона 11
Зона 12
Зона 13
Зона 14
Зона 15
Зона 16
ул. Шоссейная
Шоссейная ул.
ул. Военный городок
Линия совмещения с листом 2
Линия совмещения с листом 4

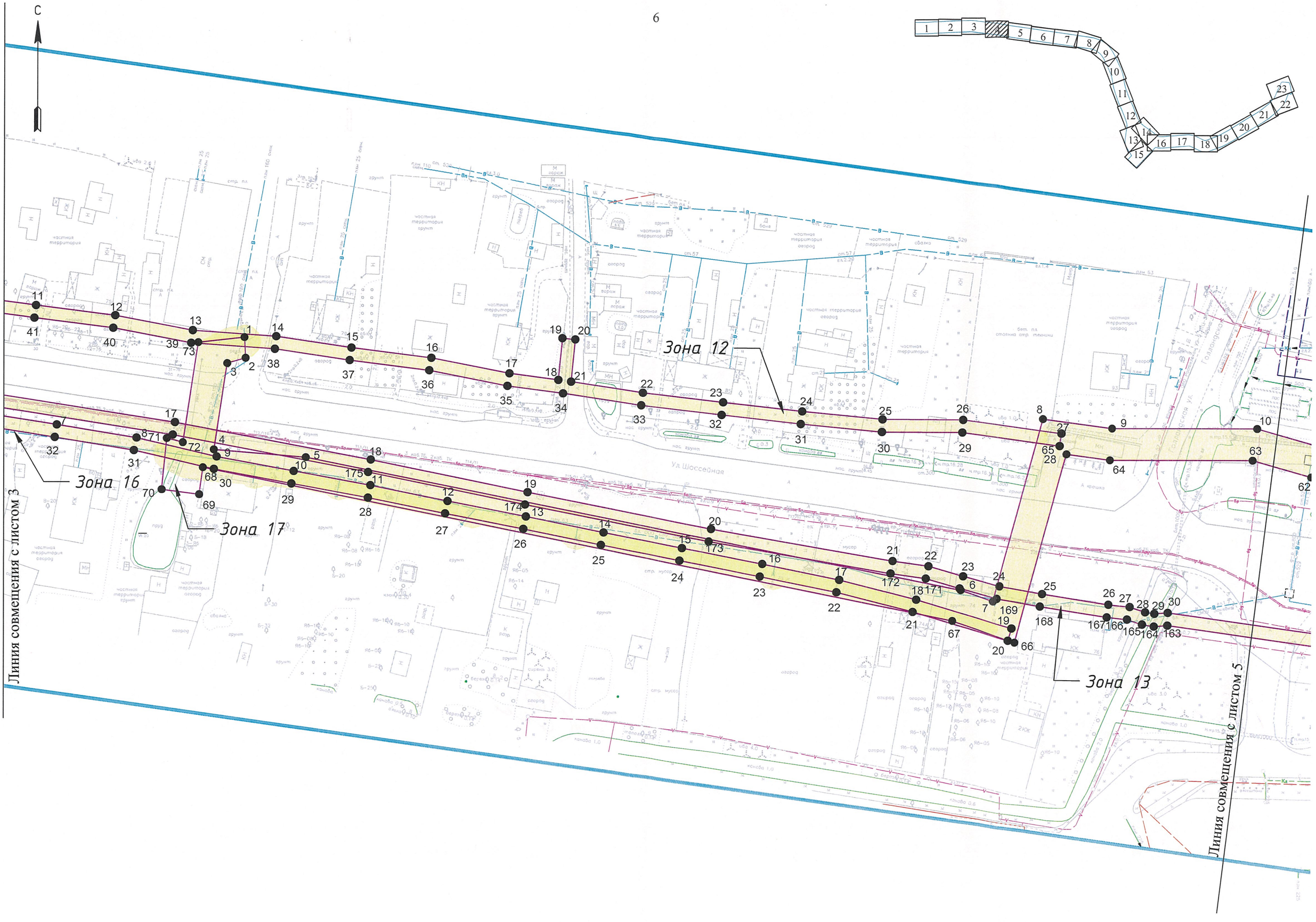
С
Зона 12
Зона 16
Зона 17
Зона 13
Линия совмещения с листом 3
Линия совмещения с листом 5
Ул. Шоссейная

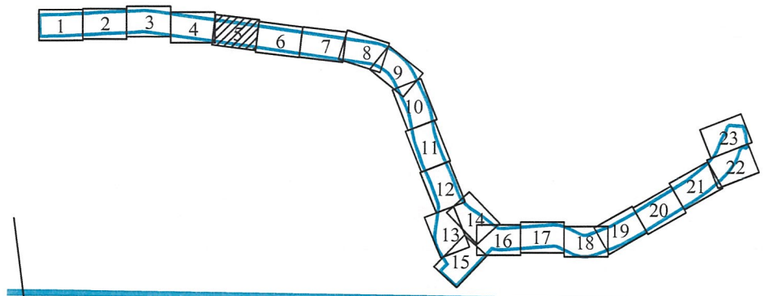


С

Зона 17

Зона 13

Колтушское шоссе

КОЛТУШСКОЕ ШОССЕ

11
12
61
62
31
32
33
34
35
36
37
38
39
40
162
161
160
159
158
157
156
155
154
153
13
14
15
56
57
58
59
60

Линия совмещения с листом 4

Линия совмещения с листом 6

С

Линия совмещения с листом 7

Зона 18

Зона 13

Зона 17

Колтушское шоссе

Линия совмещения с листом 5

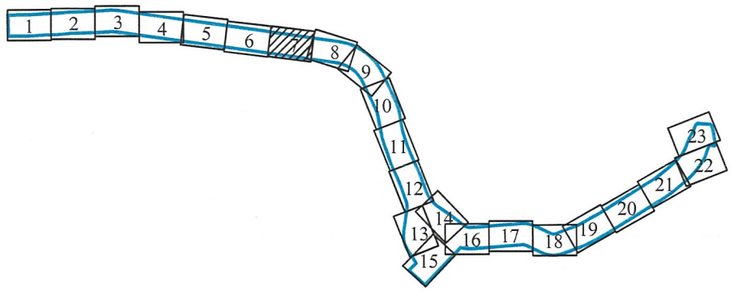


С

Зона 18

Зона 19

Зона 13

Зона 17

КОЛТУШСКОЕ ШОССЕ

Линия совмещения с листом 6

Линия совмещения с листом 8

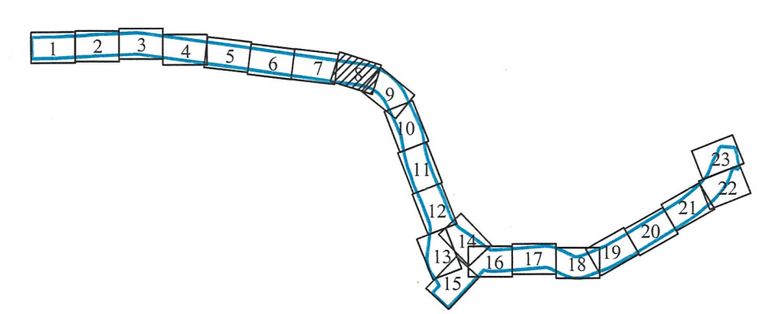





Зона 19

Зона 20

Зона 21

Зона 22

Зона 13

Зона 20

Линия совмещения с листом 7

Линия совмещения с листом 9

КОЛТУШСКОЕ ШОССЕ

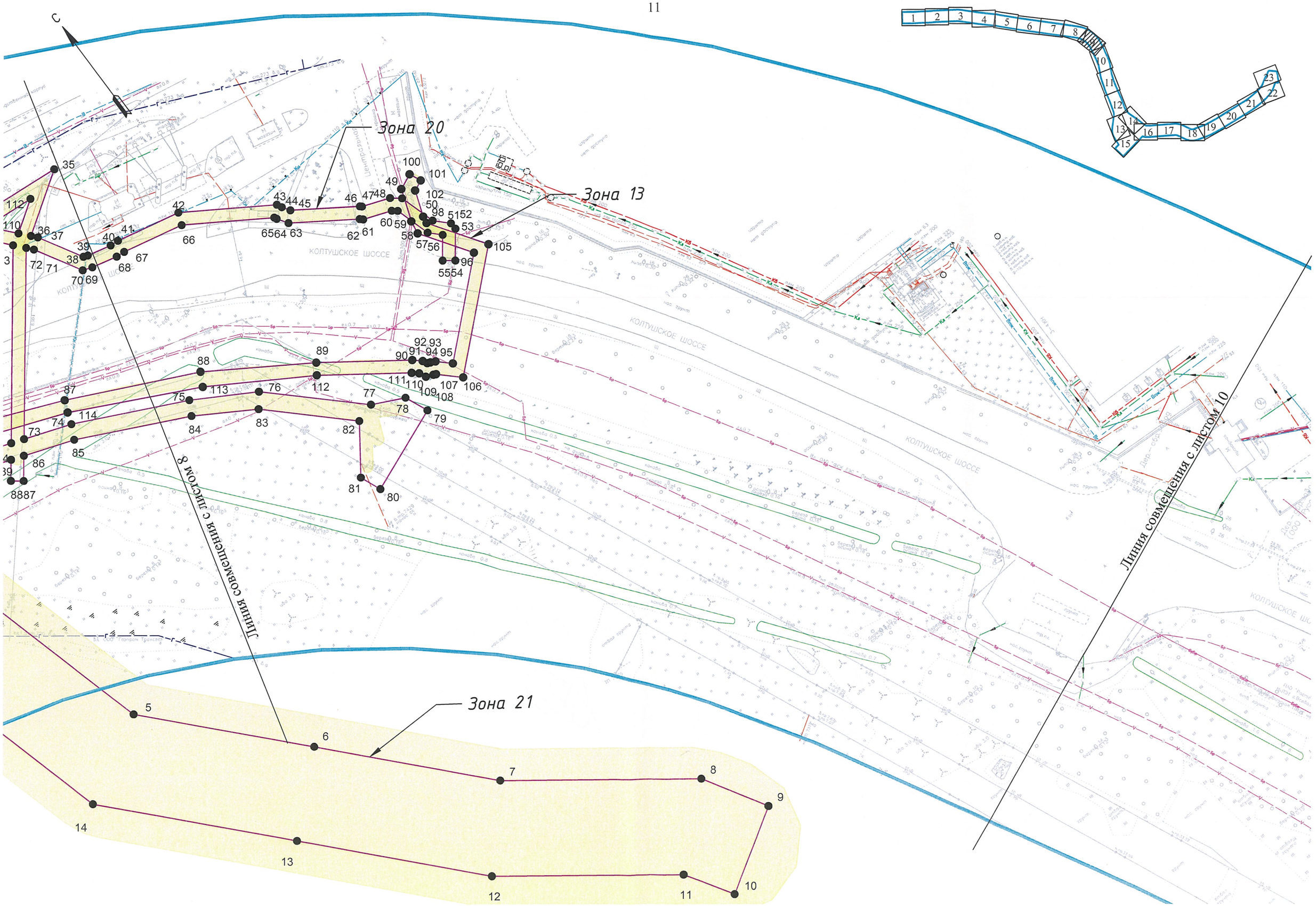
Зона 20
Зона 13
Зона 21
Линия совмещения с листом 8
Линия совмещения с листом 10
КОЛТУШСКОЕ ШОССЕ

Линия совмещения с листом 11




Линия совмещения с листом 9

12

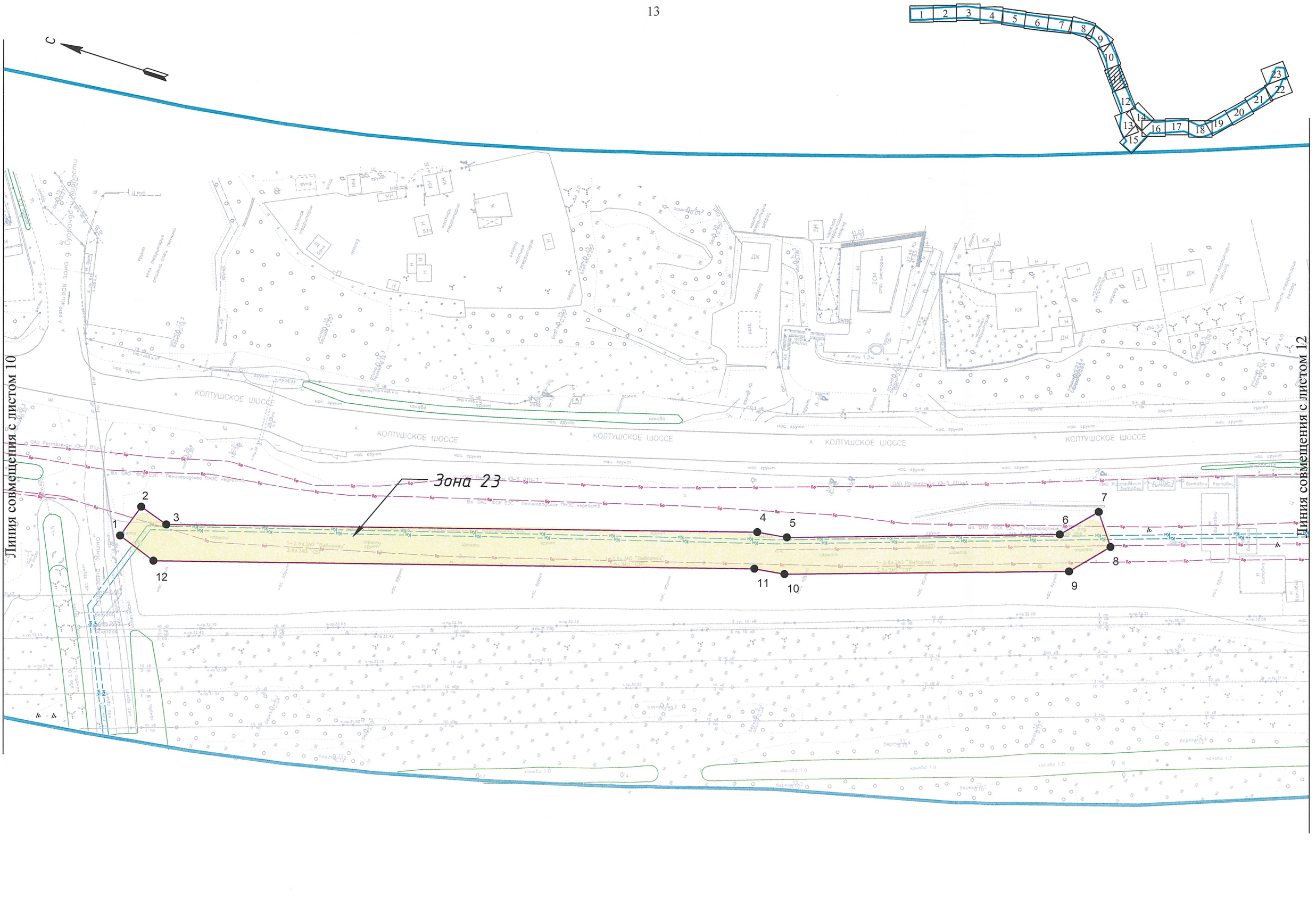
С
Зона 23
Линия совмещения с листом 10
Линия совмещения с листом 12
КОЛТУШСКОЕ ШОССЕ
1
2
3
4
5
6
7
8
9
10
11
12
13
14
15
16
17
18
19
20
21
22
23

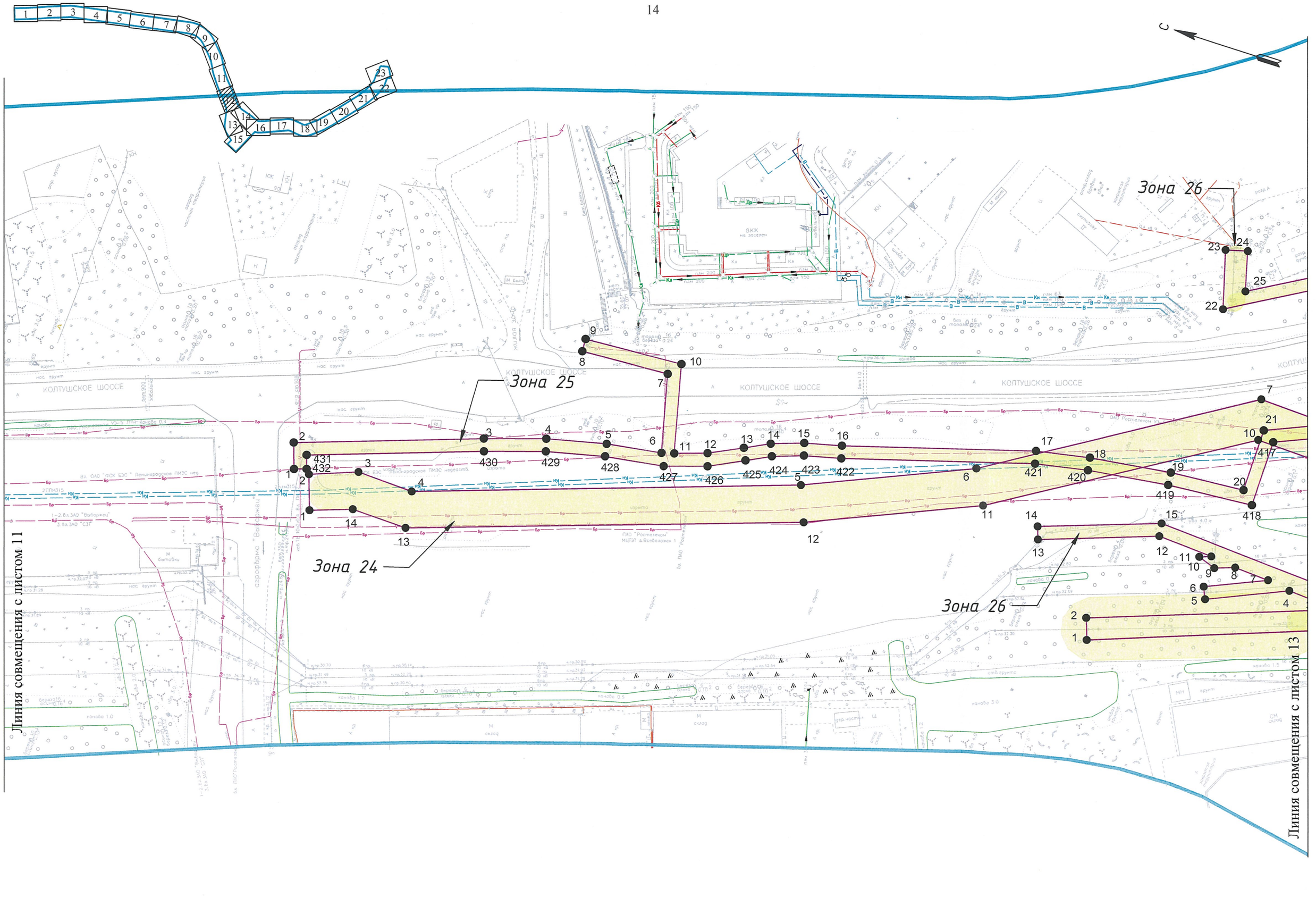
Зона 24
Зона 25
Зона 26
КОЛТУШСКОЕ ШОССЕ
Линия совмещения с листом 11
Линия совмещения с листом 13

Линия совмещения с листом 14

Линия совмещения с листом 12

Линия совмещения с листом 15

Зона 26

Зона 27

Зона 28

Зона 30

Зона 31

Зона 32

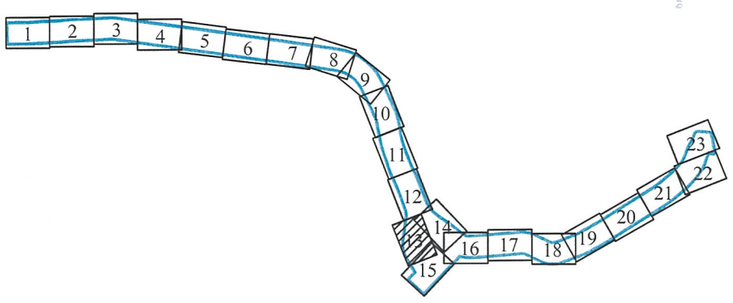


С
Зона 37
Зона 29
Зона 26
Зона 25
Линия совмещения с листом 12
Линия совмещения с листом 13
Линия совмещения с листом 16
КОЛТУШСКОЕ ШОССЕ

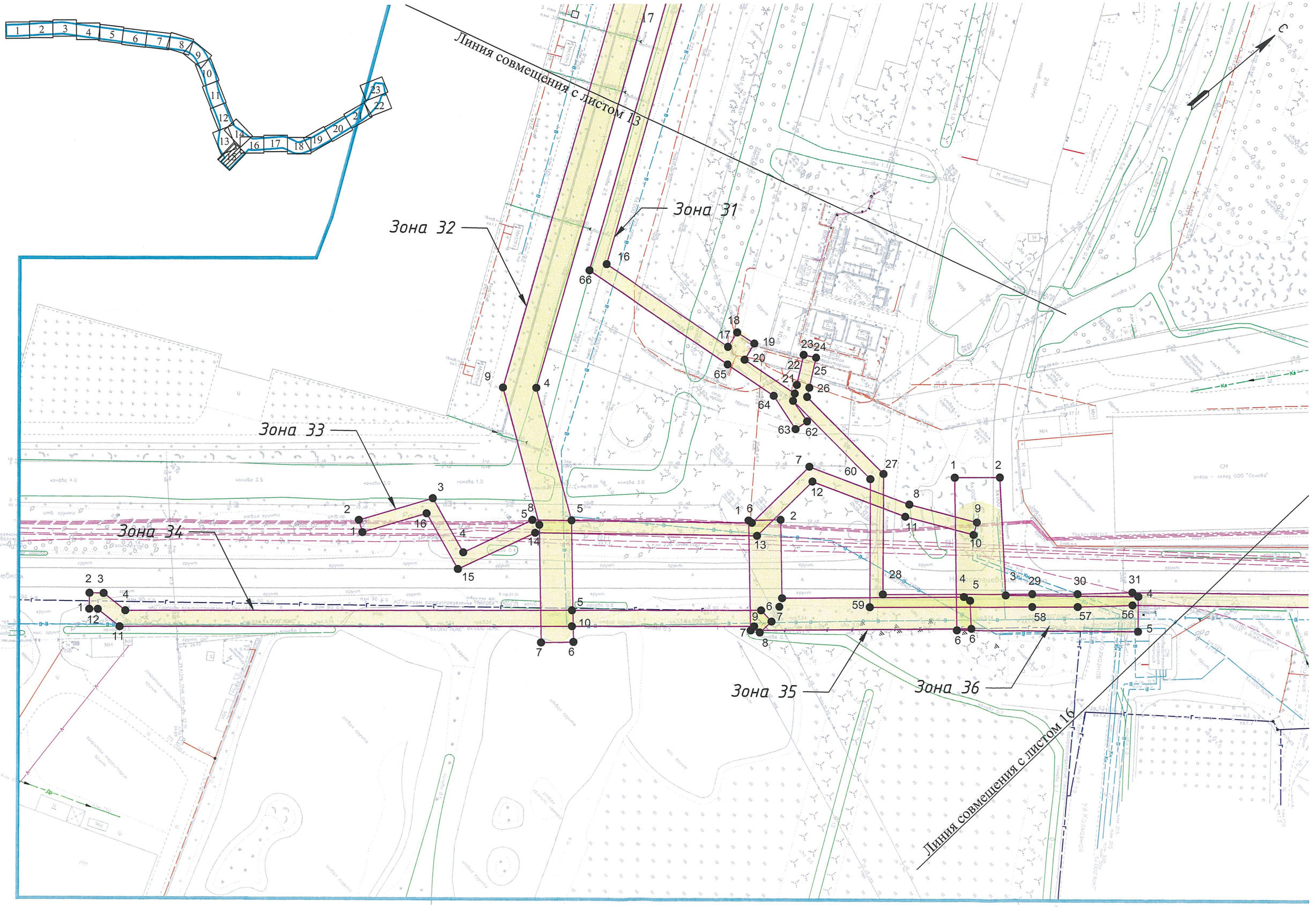
Линия совмещения с листом 13
Зона 31
Зона 32
Зона 33
Зона 34
Зона 35
Зона 36
Линия совмещения с листом 16
С

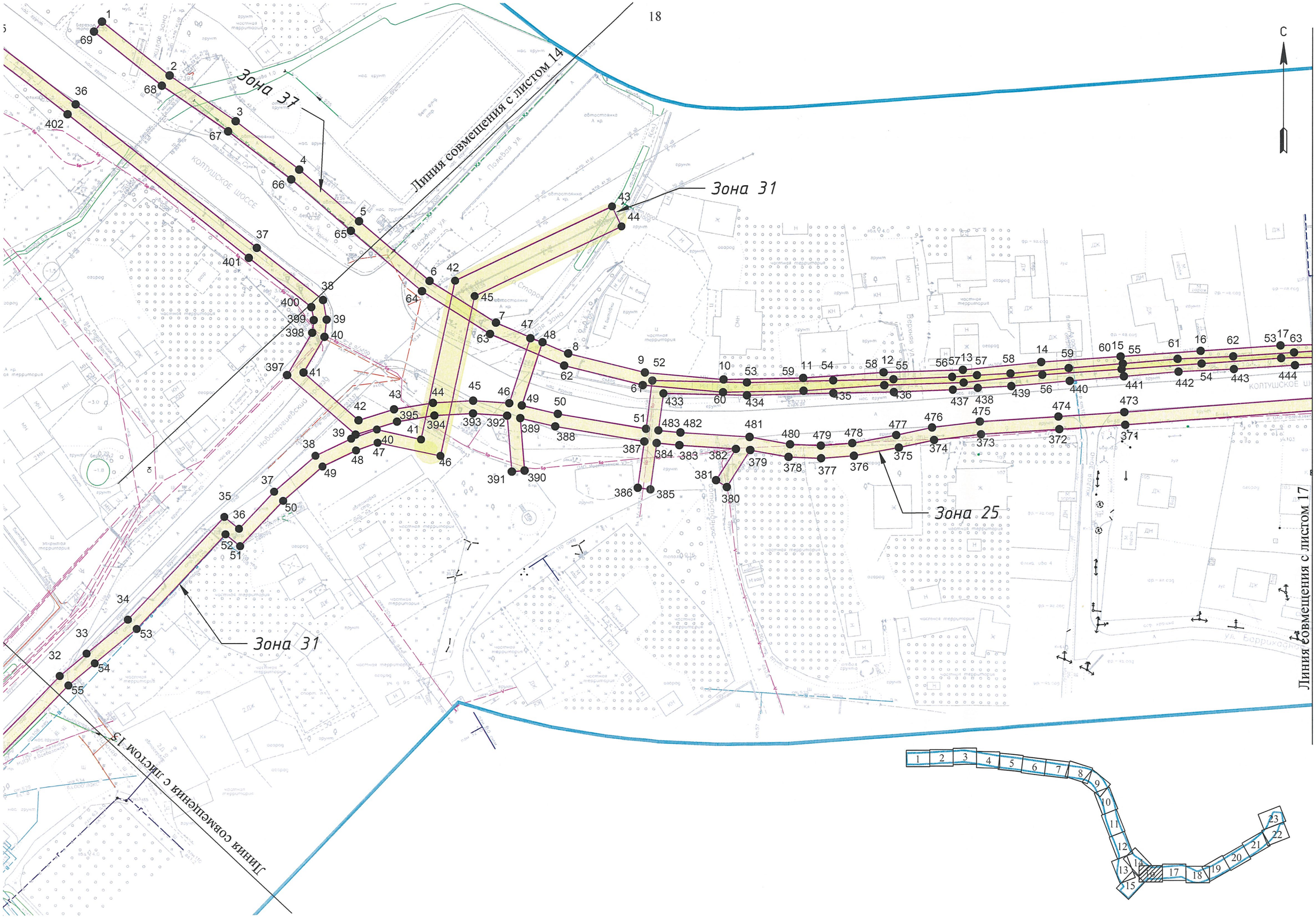
Зона 37
Зона 31
Зона 25
Зона 31
Линия совмещения с листом 14
Линия совмещения с листом 17
Линия совмещения с листом 15
С
КОЛТУШСКОЕ ШОССЕ
Полевая ул.
Верхняя ул.
Новосергиевский проезд
Старая ул.
Жилая зона
Ул. Баррикадная


С
Зона 25
Зона 38
Зона 37
Зона 25
Зона 39
Линия совмещения с листом 16
Линия совмещения с листом 18
ул Верхняя
Садовая


Зона 39
Зона 40
Зона 25
Зона 41
Линия совмещения с листом 17
Линия совмещения с листом 19
ул.Садовая
С

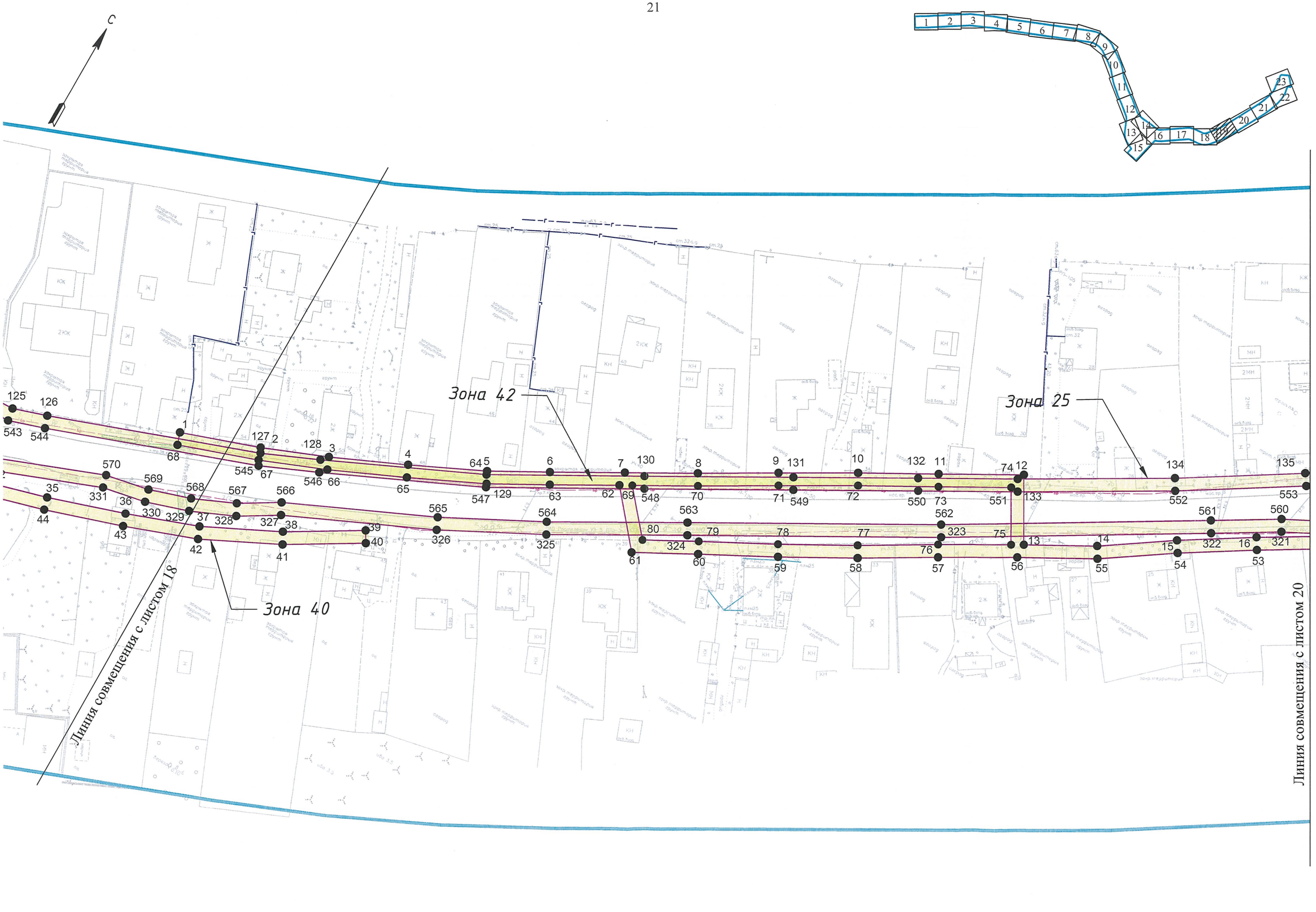
С
Зона 42
Зона 25
Зона 40
Линия совмещения с листом 18
Линия совмещения с листом 20


С
Зона 43
Зона 44
Зона 42
Зона 25
Линия совмещения с листом 19
Линия совмещения с листом 21

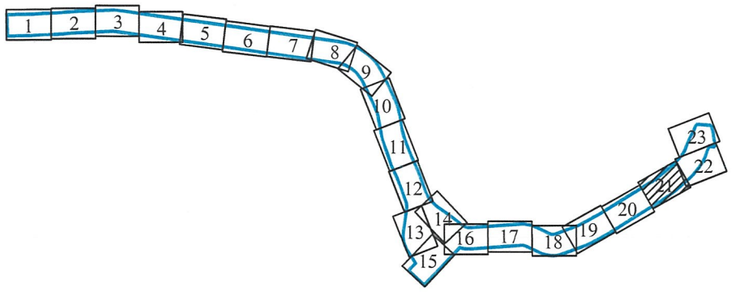


С

Плавский проезд

Зона 45

Зона 46

Зона 25

Зона 47

КОЛТУШСКОЕ ШОССЕ

КОЛТУШСКОЕ ОЗЕРО

ул. Бульварная

Линия совмещения с листом 20

Линия совмещения с листом 22

С

Зона 47

Зона 48

Зона 25

Линия совмещения с листом 21

Линия совмещения с листом 23

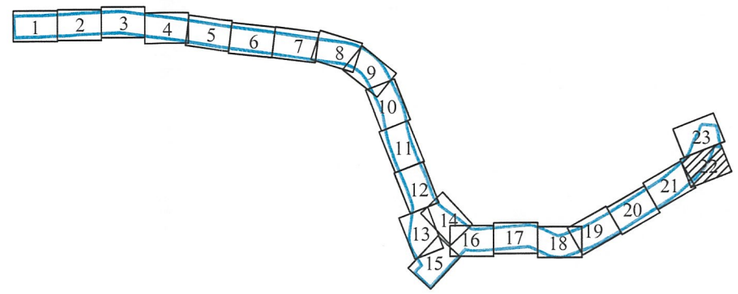

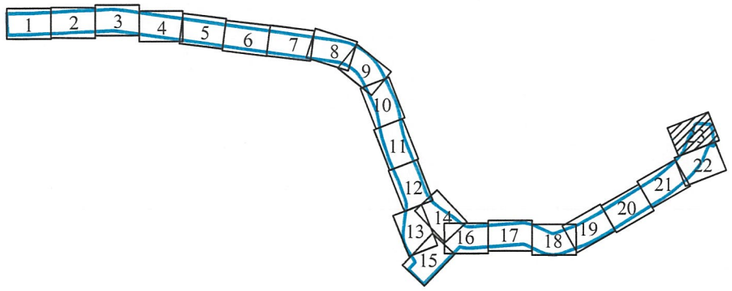


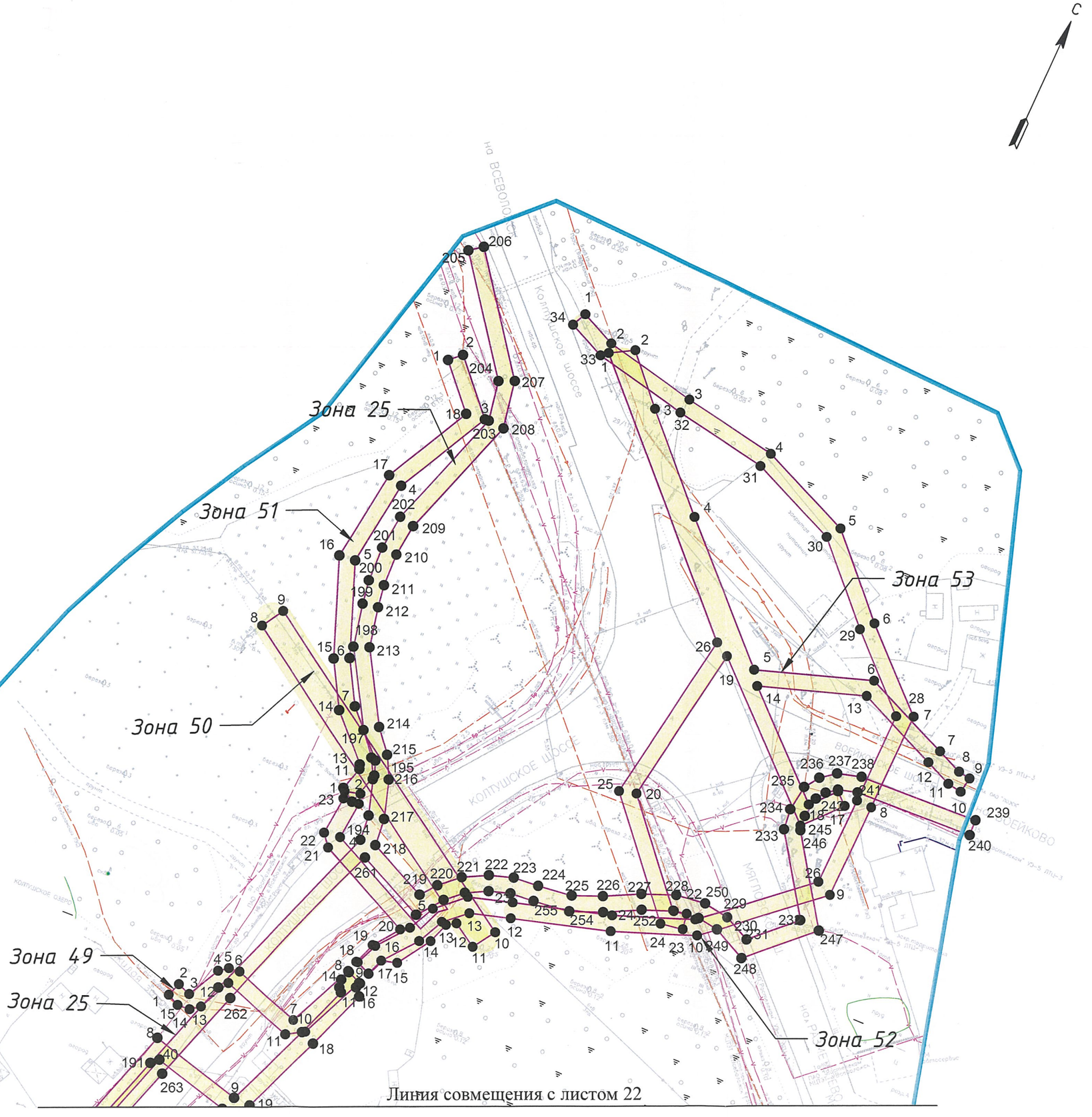


Линия совмещения с листом 22

Положение о размещении линейных объектов

(приложение 4)

## 1. Наименование, основные характеристики и назначение планируемого для размещения линейного объекта

Наименование объекта в соответствии со Схемой территориального планирования Ленинградской области: Автомобильная дорога регионального значения Санкт-Петербург – Колтуши на участке КАД-Колтуши (далее – Объект).

Наименование объекта в соответствии с Документацией по планировке территории, утвержденной Постановлением Правительства Ленинградской области о т 11.09.2017 № 468-р: линейный объект регионального значения автомобильная дорога «Санкт-Петербург – Колтуши» на участке от кольцевой автодороги Санкт-Петербурга до Колтуши (титул: «Реконструкция автомобильной дороги «Санкт-Петербург – Колтуши» на участке от кольцевой автодороги Санкт-Петербурга до Колтуши» (Реконструкция автомобильной дороги общего пользования регионального значения «Санкт-Петербург – Колтуши» на участке КАД-Колтуши во Всеволожском районе Ленинградской области).

Наименование объекта в соответствии с Государственной целевой программой от 14.11.2013 № 397: «Реконструкция автомобильной дороги общего пользования регионального значения «Санкт-Петербург – Колтуши» на участке КАД-Колтуши во Всеволожском районе Ленинградской области».

Проектируемый Объект относится к автомобильным дорогам общего пользования регионального значения.

Основные технико-экономические характеристики объекта представлены в таблице 1.

Таблица 1. Основные характеристики линейного объекта

| Технические параметры | Показатели | | | |
|---|---|---|---|---|
| | Этап I (ПК8+47.00 – ПК20+57.78) | Этап II (ПК20+57.78 – ПК38+96.25) | Этап III (ПК38+96.25 – ПК61+74.60) | Этап IV (ПК61+74.60 – ПК88+68.39) |
| Вид строительства | Реконструкция | | | |
| Категория улицы | Улица общегородского значения (в границах населенного пункта городского поселка Янино-1)<br><br>Автомобильная дорога I технической категории (вне границ населенных пунктов) | | Основная улица сельского поселения (в границах населенного пункта дер. Янино-2)<br><br>Автомобильная дорога I технической категории (вне границ населенных пунктов) | Основная улица сельского поселения (в границах населенных пунктов дер. Старая, дер. Колтуши)<br><br>Автомобильная дорога I технической категории (вне границ населенных пунктов) |

| Технические параметры | Показатели | | | |
|---|---|---|---|---|
| | Этап I (ПК8+47.00 – ПК20+57.78) | Этап II (ПК20+57.78 – ПК38+96.25) | Этап III (ПК38+96.25 – ПК61+74.60) | Этап IV (ПК61+74.60 – ПК88+68.39) |
| Тип дорожной одежды | капитальный | | | |
| Вид покрытия | асфальтобетонное | | | |
| Освещение | есть | | | |
| Ограждение | металлическое | | | |
| Расчетные нагрузки | А11,5, А-14, НК-100 | | | |
| Протяженность трассы, м | 1210,77 | 1777,75 | 2339,1 (левая п.ч.) 2722,6 (правая п.ч.) | 2876,70 |
| Число полос движения | 4 | 4 | 4 | 2 |
| Ширина полосы движения, м | 3,75 | 3,75 | 3,75 | 3,50 |
| Ширина полос безопасности, м | 0,75 | 0,75 – 1,00 | 0,75 | 0,5 |
| Ширина тротуара, м | 3,55 | 3,55 | 3,55 | 3,00 |
| Ширина разделительной полосы, м | 2,00 | 2,00-14,90 | 2,00-23,00 | - |

Автомобильная дорога обустраивается тротуарами. Между проезжей частью и тротуаром предусматривается пешеходное ограждение, согласно п. 8.1.28 ГОСТ Р 52289-2004.

Проектом планировки территории предусматривается установление опор наружного освещения, которые размещаются за пределами проезжей части с внешнего края тротуара.

Шумозащитные экраны планируются за пределами тротуара в границах населенных пунктов для защиты зданий от акустического воздействия.

В связи со сложившимися пешеходными потоками автобусные остановки запроектированы с максимальным приближением к местам до реконструкции. Остановочные площадки автобусных остановок размещаются в уширениях проезжей части и на дополнительных полосах для поворота. Все остановки находятся на расстоянии более 20 метров от границы перекрестков.

В пределах зоны размещения Объекта на всей территории, незанятой проездами и тротуарами, проектом планировки территории предусматривается устройство газонов.

Интенсивность движения принята для отдельных участков реконструируемой автомобильной дороги:

1. КАД (начало участка) - подъезд к г. Всеволожск (на ПК8+47 – ПК25) – 56580 авт/сутки;

2. Подъезд к г. Всеволожск) – подъезд к Суоранде (на ПК25-ПК40) – 20140 авт/сутки;

3. Подъезд к Суоранде - автодорога Старая–Кудрово (на ПК40-ПК51) – 20140 авт/сутки;

4. Автодорога Старая-Кудрово – автодорога Большие Ары-Вирки (на ПК51-ПК69+50) – 15260 авт/сутки;

5. Автодорога Большие Ары–Вирки – автодорога Санкт-Петербург – завод им. Свердлова–Всеволожск (конец участка) (на ПК69+50-ПК87) – 16990 авт/сутки.

Назначение линейного объекта: обеспечение транспортных связей восточной части Всеволожского муниципального района, выход транспортных потоков из Всеволожского района на кольцевую автомобильную дорогу.

В составе линейного объекта проектируются следующие объекты капитального строительства: сети наружного освещения, водоотведения, дренажа, локальные очистные сооружения.

Проектируемые объекты капитального строительства обеспечивают безопасность дорожного движения, а также нормальные условия функционирования и эксплуатации автомобильной дороги.

*Сети наружного освещения*

Наружное освещение выполняется в соответствии с требованиями СП 52.13330.2016, ГОСТ Р 52766-2007, СП 76.13330.2016, ГОСТ Р 52706-2013, ВСН 25-86 и «Правил устройства электроустановок».

Категория надежности электроснабжения в соответствии с ПУЭ 6.3.17 – III. Напряжение в сети - 380/220 В. Система заземления - TN-C.

Проектирование наружного освещения выполнено на основании компьютерных свето-технических расчетов, исходя из заданных параметров и соответствующих требований СП 52.13330.2016, ГОСТ Р 52706-2013.

Потребители наружного освещения автомобильной дороги и светофорных объектов относятся к третьей категории, канализационных насосных станций – ко второй категории по надёжности электроснабжения, обеспечиваются электроэнергией, соответствующей ГОСТ 32144-2013. В рабочем режиме потребители получают электроэнергию от сетей 0,4 кВ. Сечения сетей 0,4 кВ выбраны исходя из условий пропуска расчётного тока присоединения, допустимой потери напряжения и обеспечения отключения защитно-коммутационных аппаратов за нормируемое Правилами устройства электроустановок время.

В соответствии с исходными данными (техническими условиями) для технологического присоединения объектов к электрическим сетям определены: наименование энергопринимающих устройств, наименования и местонахождение объектов, в целях которых осуществляется технологическое присоединение энергопринимающих устройств заявителя; категория надежности; класс напряжения электрических сетей; точки присоединения и максимальная мощность энергопринимающих устройств; источник питания; а также указаны мероприятия, необходимые для присоединения энергопринимающих устройств к электрическим сетям ПАО «Ленэнерго».

*Сети водоотведения*

Вертикальная планировка территории решена с соблюдением нормативных продольных и поперечных уклонов на реконструируемой автомобильной дороге для обеспечения отвода поверхностных (дождевых и талых) вод. С целью обеспечения поверхностного водоотвода проектом предусмотрена установка в проезжей части дождеприёмных колодцев со сбросом воды в ливневую канализацию и далее в планируемые очистные сооружения поверхностного стока.

Проектом планировки территории предусматривается устройство канализационных насосных станций для перекачки сточных вод и устройство локальных очистных сооружений для очистки поверхностного стока и сброса чистой воды в существующие канавы.

Установка канализационных насосных станций мощностью: КНС-1 106 л/с, КНС-2 206 л/с, КНС-3 100 л/с, КНС-4 343 л/с.

Существующие водопропускные сооружения подлежат замене. Устраиваются водоотводные лотки для отведения стоков от проезжей части и тротуаров.

*Локальные очистные сооружения*

Предусматривается устройство 4-х объектов ЛОС по очистке поверхностного стока с покрытий.

Установка локальных очистных сооружений сточных вод планируется производительностью: ЛОС-1 производительностью 100 л/с, ЛОС-2 производительностью 100 л/с, ЛОС-3 производительностью 30 л/с, ЛОС-4 производительностью 100 л/с.

Для КНС и ЛОС предусматриваются подъезды к площадкам их размещения для эксплуатации и ремонта оборудования.

*Дренаж*

Осушение земляного полотна осуществляется с помощью дренажа из гофрированных полиэтиленовых труб d=110 мм в фильтре.

Объекты, подлежащие реконструкции в связи с изменением их местоположения, - существующие инженерные сети, представлены в таблице 2.

Таблица 2. Основные характеристики объектов, подлежащих реконструкции в связи с изменением их местоположения

| № п/п | Номер зоны планируемого размещения линейных объектов, подлежащих реконструкции в связи с изменением их местоположения | Наименований коммуникаций | Место пересечения с указанием пикетажа | Характеристика (материал, диаметр трубопроводов, марка проводов, кабелей) |
|---|---|---|---|---|
| 1 | Зона 1 | Водопровод | ПК9 | ПЭ 100 Ø110х6,6 в футляре ПЭ 100 Ø355х21,1 мм ПЭ100 Ø 560х33,2, в футлярах из труб ПЭ100 Ø900х53,3мм |
| 2 | Зона 2 | Сети электроснабжения ВЛ 6кВ | ПК9 | Провод СИП-3 1*120, анкерные опоры А10-15, АтБ10-20, угловые анкерные УАтБ10-20, УА10- 15, |

| | | | | |
|---|---|---|---|---|
| | | | | промежуточные опоры ПоБ10-1, П10-15 |
| 3 | Зона 3 | Сети электроснабжения ВЛ 0,4 кВ | ПК10-ПК18 | СИП-2 3х95+1х95+2х25 |
| 4 | Зона 4 | Газопровод высокого давления | ПК12+80 | Подземный газопровод высокого давления II категории Ø108 мм х3 из стальных труб, стальной защитный футляр Ø325х7,0мм |
| 5 | Зона 5 | Канализация напорная | ПК13+54 | ПЭ100 Ø 180х10,7, в футлярах из труб ПЭ100 Ø450х26,7мм |
| 6 | Зона 6 | Сети электроснабжения КЛ 6 кВ | ПК14+14 | ПЭ80 SDR17 160х9.5 |
| 7 | Зона 7 | Водопровод | ПК14+76 | ПЭ100 Ø110х6,6 в футлярах из труб ПЭ100 Ø355х21,1мм |
| 8 | Зона 8 | Кабель связи<br><br>Кабельная канализация | ПК16+70-ПК18+68,5 | ТПП 30х2 (L =200м)<br><br>ПЭ100,<br>Ø110х8.1<br>ТПП 30х2<br>КСППг 1х4х1,2 |
| 9 | Зона 9 | Канализация хозяйственно-бытовая | ПК 18 | ПЭ100 SDR 17 – Ø355х21,1мм |
| 10 | Зона 10 | Водопровод | ПК 18 | ПЭ100 SDR 17 – Ø400х23,7мм |
| 11 | Зона 11 | Сети электроснабжения ВЛ 6 кВ | ПК18 | Провод СИП-3 1*120, анкерные опоры А10-15, АтБ10-20, угловые анкерные УАтБ10-20, УА10- 15, промежуточные опоры ПоБ10-1, П10-15 |
| 12 | Зона 12 | Сети электроснабжения ВЛ 0,4 кВ | ПК18-ПК24 | СИП-2 3х95+1х95+2х25 |
| 13 | Зона 13 | Кабель связи<br><br>Кабельная канализация | ПК18+68,5-ПК42 | Труба ПЭ100<br>2ТПП 50х2<br><br>Труба ПЭ100; 2МКСБ4х4х1<br>КСППг 1х4х1,2;<br>Труба ПЭ100 |
| 14 | Зона 14 | Сети электроснабжения ВЛ 6 кВ | ПК18+83 | Провод СИП-3 1*120, анкерные опоры А10-15, АтБ10-20, угловые анкерные УАтБ10-20, УА10- 15, промежуточные опоры ПоБ10-1, П10-15 |
| 15 | Зона 15 | Водопровод | ПК19+14 | ПЭ100 Ø110х6,6 в футлярах из труб ПЭ100 Ø355х21,1 мм |
| 16 | Зона 16 | Сети электроснабжения ВЛ 0,4 кВ | ПК19+40- ПК24 | СИП-2 3х95+1х95+2х25 |
| 17 | Зона 17 | Водопровод | ПК21+41-ПК 38+67 | Труба ПЭ100 Ø63х3,8;<br>Труба ПЭ100 Ø315х18,7<br>Труба ПЭ100 Ø560х33,2;<br>Труба ПЭ100 Ø900х53,3 мм<br>Труба ПЭ100<br>Ø280х16,6<br>Труба ПЭ100 Ø560х33,2мм |
| 18 | Зона 18 | Канализация напорная | ПК34 | Труба ПЭ100 Ø250х14,8<br>Труба ПЭ100 Ø560х33,2 мм |
| 19 | Зона 19 | Газопровод высокого давления | ПК35-ПК39 | Подземные газопроводы высокого давления II кат Ø426мм, Ø620мм из стальных труб |

| | | | | |
|---|---|---|---|---|
| | | | | Ø273мм, Ø219мм<br>Труба ПЭ Ø110мм Ø315мм |
| 20 | Зона 20 | Сети электроснабжения ВЛ 6 кВ, ВЛ 10 кВ | ПК38-ПК42 | Провод СИП-3 1*120, анкерные опоры А10-15, АтБ10-20, угловые анкерные УАтБ10-20, УА10- 15, промежуточные опоры ПоБ10-1, П10-15 |
| 21 | Зона 21 | Магистральный газопровод | ПК39 | Подземный стальной «Газопровода-отвода к ГРС «Восточная», Дн730 мм, Ру5,4 МПа,<br>в стальном футляре Дн1020 мм |
| 22 | Зона 22 | Водопровод | ПК39 | Труба ПЭ100 Ø160х9,5;<br>Труба ПЭ100<br>Ø 400х23,7 мм |
| 23 | Зона 23 | Канализация напорная | ПК49-ПК52 | Труба ПЭ100 Ø315х18.7;<br>ПЭ100 Ø 630х37,4 |
| 24 | Зона 24 | Канализация напорная | ПК53-ПК56 | Труба ПЭ100 Ø315х18.7;<br>ПЭ100 Ø 630х37,4 |
| 25 | Зона 25 | Кабель связи<br><br>Кабельная канализация | от ПК54 до круговой развязки на Мяглово-Воейково-Колтуши | Труба ПЭ100<br>2ТПП 50х2<br><br>Труба ПЭ100;<br>кабели:<br>ТПП20х2, ТПП30х2, ТПП50х2, ТПП100х2, ТПП 200х2 ТПП 300х2, ТПП 400х2, ТПП 500х2, ТПП 600х2 МКСАШп 4х4, МКСАШп 7х4, ОКБ-10-0,22-8-7,0; ОГЦ-16А-7; ДПО-016; ДПО-024 ДПС-024Т08-0,6 КСППгП 1х4х0,9 |
| 26 | Зона 26 | Сети электроснабжения КЛ 10 кВ, ВЛ 10кВ | ПК56-ПК58 | Переустройство на ПК56 ВЛ 10 кВ: СИП-3 1х120, анкерные опоры А10-15, АтБ10-20, угловые анкерные УАтБ10-20, УА10- 15, промежуточные опоры ПоБ10-1, П10-15. Переустройство КЛ 10 кВ: Трубы ПЭ80 SDR17 160х9.5 |
| 27 | Зона 27 | Кабель связи | ПК58 | Трубы ТЗК 750-110х8.1 |
| 28 | Зона 28 | Водопровод | ПК58 | Труба ПЭ100 Ø225х13,4;<br>Труба ПЭ100 Ø500х29,7мм;<br>Труба ПЭ100 Ø630х30мм |
| 29 | Зона 29 | Водопровод | ПК58 | Труба ПЭ100 Ø225х13,4;<br>Труба ПЭ100 Ø500х29,7мм;<br>Труба ПЭ100 Ø630х30мм |
| 30 | Зона 30 | Сети электроснабжения ВЛ 10 кВ | ПК59 | СИП-3 1х120. Анкерные опоры А10-15, АтБ10-20, угловые анкерные УАтБ10-20, УА10- 15, промежуточные опоры ПоБ10-1, П10-15 |
| 31 | Зона 31 | Сети электроснабжения КЛ 10 кВ,<br>ВЛ 10 кВ | ПК60-ПК67+46 | Провод СИП-3 1*120, анкерные опоры А10-15, АтБ10-20, угловые анкерные УАтБ10-20, УА10- 15, промежуточные опоры ПоБ10-1, П10-15. Для КЛ 10 кВ: ПЭ80 SDR17 160х9.5 |
| 32 | Зона 32 | Водопровод | ПК62 | Труба ПЭ10 Ø 250х14,8;<br>Труба ПЭ10 Ø 710х42,1мм;<br>Труба ПЭ100 Ø630х30,0мм;<br>футляр стальной 820х13,0 Ø534 |
| 33 | Зона 33 | Кабель связи | Вдоль дороги на Новосергиевку | 2МКСБ 7х4х1,2 |

| | | | | |
|---|---|---|---|---|
| 34 | Зона 34 | Распределительный газопровод среднего давления | Вдоль дороги на Новосергиевку | Подземный газопровод среднего давления ПЭ Ø90мм |
| 35 | Зона 35 | Водопровод | Вдоль дороги на Новосергиевку | Футляр из стальной трубы Ø325 |
| 36 | Зона 36 | Канализация напорная | Вдоль дороги на Новосергиевку | труб ПЭ100 SRD17- 315х18,7, в месте пересечения с автомобильной дорогой- трубы ПЭ100 SRD17 - 630х37,4 |
| 37 | Зона 37 | Сети электроснабжения ВЛ 0,4 кВ | ПК 60 – ПК67 | СИП-2 3х95+1х95+2х25 |
| 38 | Зона 38 | Газопровод среднего давления | ПК65+80 | Футляр ПЭ Ø 315 х28,6 мм |
| 39 | Зона 39 | Канализация хозяйственно-бытовая | ПК68+22 | Труба ПЭ100 Ø450х26,7; Футляр из стальной трубы Ø720х12 |
| 40 | Зона 40 | Сети электроснабжения ВЛ 0,4 кВ | ПК68+50-ПК73+ 14 | СИП-2 3х95+1х95+2х25 |
| 41 | Зона 41 | Газопровод низкого давления | ПК70+84 | Ø63мм из полиэтиленовых труб с установкой полиэтиленового защитного футляра Ø110мм |
| 42 | Зона 42 | Сети электроснабжения ВЛ 0,4 кВ | ПК72+51- ПК78+ 25 | СИП-2 3х95+1х95+2х25 |
| 43 | Зона 43 | Газопровод среднего давления | ПК76+63 | Труба стальная Ø219; Футляр из стальной трубы Ø426 |
| 44 | Зона 44 | Сети электроснабжения ВЛ 6 кВ | ПК78+45 | СИП-3 1х120, анкерные опоры А10-15, АтБ10-20, угловые анкерные УАтБ10-20, УА10- 15, промежуточные опоры ПоБ10-1, П10-15 |
| 45 | Зона 45 | Водопровод | ПК80+62 | Труба ПЭ100 Ø225х13.4; Футляр из трубы ПЭ100 Ø 630х30 |
| 46 | Зона 46 | Сети электроснабжения КЛ 6 кВ | ПК82+12 | Трубы ПЭ80 SDR17 160х9.5 методом ГНБ |
| 47 | Зона 47 | Газопровод среднего давления | ПК84+19 | Футляр ПЭ Ø 315 х28,6 мм |
| 48 | Зона 48 | Сети электроснабжения КЛ 6 кВ | ПК 85- ПК87+26 | В трубах ПЭ80 SDR17 160х9.5 |
| 49 | Зона 49 | Сети электроснабжения КЛ 6 кВ | ПК86+90 | Переустройство на ПК 86 +90 КЛ 6 кВ. Трубы ПЭ80 SDR17 160х9.5 |
| 50 | Зона 50 | Сети электроснабжения КЛ 6 кВ, ВЛ 6кВ | ПК87+62 | Переустройство КЛ 6 кВ в трубах ПЭ80 SDR17 160х9.5. Переустройство на ПК87 ВЛ 6 кВ:. СИП-3 1х120, анкерные опоры А10-15, АтБ10-20, угловые анкерные УАтБ10-20, УА10- 15, промежуточные опоры ПоБ10-1, П10-15 |
| 51 | Зона 51 | Кабель связи | от ПК87 до круговой развязки на Мяглово-Воейково-Колтуши | ПЭ100 Ø 110х8.1; Кабель МКСБ 7х4х1,2 |
| 52 | Зона 52 | Сети электроснабжения ВЛ 0,4 кВ | от ПК87+30 до круговой развязки на Мяглово- | СИП-2 3х95+1х95+2х25 |

| | | | | |
|---|---|---|---|---|
| | | | Воейково-Колтуши | |
| 53 | Зона 53 | Сети электроснабжения КЛ 10 кВ | На круговой развязке на Мяглово-Воейково-Колтуши | Трубы ПЭ80 SDR17 160х9.5 |

*Сети водопровода, канализации, теплосети*

В соответствии с техническими условиями ООО «Строительно-монтажное эксплуатационное управление «Заневка» № 1266 от 18.09.2020 предусматриваются следующие мероприятия:

1. Переустройство (реконструкция) существующих сетей водопровода и хозяйственно-бытовой канализации, в том числе сооружений на них на участках, отраженных в Технических условиях.

2. Обеспечение сохранности существующих сетей водопровода и хозяйственно-бытовой канализации в местах перехода при выборе глубины переустраиваемых сетей и толщины дорожной конструкции в местах перехода.

3. Для отключения и опорожнения переходов по обеим сторонам их установить колодцы, примыкающие к футлярам, оборудованные задвижками.

4. Предусмотреть:

Материал труб – полиэтилен марки ПЭ 100;

Задвижки с обрезиненным клином и не выдвижным шпинделем;

Колодцы пластиковые и железобетонные с футеровкой;

Колодцы для установки арматуры – пластиковые.

5. Строительно-монтажные работы по строительству сетей и сооружений водоснабжения и водоотведения должны выполняться специализированной организацией, имеющей право на осуществление этого вида деятельности, с учетом требований СП, СНиП, СанПиН и других нормативных документов РФ и утвержденной проектной документацией.

6. Промыть и продизенфицировать построенные наружные водопроводные сети и сооружения до получения результатов анализов качества воды, отвечающих санитарно-гигиеническим требованиям.

В соответствии с Техническими условиями ООО «Колтушский напорный коллектор» б/н от 27.03.2017 предусматривается переустройство канализационных сетей с учетом:

– устройства двух футляров под дорожным полотном без напорного участка канализационной сети 1*400;

– выноса канализационных колодцев за границы работ;

– устройства подъездных путей к канализационной станции № 2 (КНС-2);

– устройства трех футляров под дорожным полотном для напорного участка канализационных сетей 2*315;

– выноса напорных канализационных сетей 2*315 и колодцев от КНС-2 за границы производства работ.

В соответствии с Техническими условиями ЗАО Агрофирма «Выборжец» № 123 от 26.04.2006 (продление ТУ № 76 от 19.02.2014, № 319 от 27.09.2016, № 408 от 20.09.2017, № 313 от 14.09.2018, № 210 от 08.09.2020) предусматриваются следующие мероприятия:

– Вынос водовода диаметром 250 мм;

– Проведение работ в охранной зоне инженерных сетей по согласованию с ответственным представителем ЗАО Агрофирма «Выборжец».

В соответствии с Техническими требованиями ООО «ЛОКС» № 124 от 16.02.2017 предусмотреть выполнение следующих мероприятий:

– Перспективное переустройство водопроводов в створе Колтушского шоссе в соответствии с Техническими условиями;

– Работы вести вручную, в случае если глубина выемки корыта более 1 м или расстояние от низа отметки дорожных работ до верха сетей коммунального водопровода менее 0,5 м;

– При производстве работ обеспечить беспрепятственный доступ сотрудникам эксплуатирующей организации к сетям и колодцам коммунального водопровода для проведения восстановительных работ в случае аварии и при выполнении планово-предупредительных ремонтов.

В соответствии с Техническими условиями ФГБУН «Институт физиологии им. И.П. Павлова» Российской академии наук от 29.08.2016 № 1253.1/003-562 предусматриваются следующие мероприятия:

– Перекладка коллектора трубой ПП гофрированной диаметром 400 мм;

– Перекладка коллектора в стальной гильзе диаметром 800 мм;

– Перекладка коллектора осуществляется параллельно существующей трассе, с установкой смотровых колодцев в пределах пересечения с автомобильной дорогой;

– Подключение системы водоотведения от существующего коллектора к проектируемому.

В соответствии с Техническими условиями ООО «Комбинат питания» КОНКОРД» - Янино» № 68 от 23.06.2014 (продление ТУ от 18.04.2018 № 19) предусматривается:

– Переустройство водопроводных сетей и сетей канализации на основании ТУ;

– Определение трассы выноса водопроводных и канализационных сетей, материала труб, типа арматуры, глубины заложения в Проектной документации.

На основании Технических условий ООО «Заневский терминал» № 25/1 от 06.04.2015 (продление № 29/1 от 25.04.2018, № 15 от 10.08.2020) предусматриваются следующие мероприятия:

– Вынос действующих хозяйственно-бытовых водопроводов;

– Проведение работ в охранной зоне инженерных сетей по согласованию с ответственным представителем ООО «Заневский Терминал».

В соответствии с Техническими условиями ООО «ГТМ-теплосервис» на перекладку тепловых сетей № 6 от 16.02.2017 (продление № 31 от 24.07.2020) предусматривается:

– В качестве трубопроводов применить трубы из сшитого полиэтилена диаметром 160 мм;

– Прокладку тепловых сетей выполнить подземно и безканально;

– Переход теплотрассы через автомобильную дорогу выполнить в футляре. Прокладку футляра выполнить методом ГНБ.

– В месте присоединения перекладываемого участка тепловой сети к централизованной системе теплоснабжения установить тепловую камеру;

– Монтаж тепловых сетей выполнить в отопительный период.

*Сети газоснабжения*

В соответствии с Техническими условиями АО «Газпром газораспределение Ленинградская область. Филиал в г. Всеволожске» от 13.09.2016 № 01-/2518 (продление от 19.07.2018 № 01-/1146) осуществляются следующие мероприятия:

– Местоположение и глубину заложения газопровода определять вручную в присутствии представителя эксплуатирующей организации.

– Защита футляра от блуждающих токов (при выполнении стального футляра).

– При необходимости выполнения футляров на газопроводе последние должны быть выполнены после заключения договора на оказание услуг по ликвидации технологических ограничений с владельцем газопровода.

– При возникновении необходимости ремонтных работ на газопроводе, при его дальнейшей эксплуатации, обеспечить благоустройство после проведения работ с восстановлением дорожного покрытия силами Заказчика, Комитета по дорожному хозяйству.

В соответствии с Техническими условиями АО «Газпром газораспределение Ленинградская область» № 8 от 23.04.2018 на проектирование защиты газопроводов и металлических футляров от электрохимической коррозии предусматривается:

1. Для проектируемых полиэтиленовых газопроводов:

– Защита от электрохимической коррозии стальных футляров, длиной свыше 10 м на линейной части проектируемых полиэтиленовых газопроводов;

– Защита от электрохимической коррозии катодной поляризацией стальных участков длиной свыше 10 м на линейной части проектируемых полиэтиленовых газопроводов с установкой стационарных контрольно-измерительных пунктов, оборудованных медносульфатными электродами сравнения длительного действия;

– Защита от электрохимической коррозии стальных участков длиной менее 10 м на линейной части проектируемых полиэтиленовых газопроводов при низкой коррозионной агрессивности грунтов по трассе проектируемых газопроводов не требуется, при этом необходимо обеспечить стальной газопровод песчаной постелью и засыпкой песком;

– Защита от электрохимической коррозии катодной поляризацией стальных участков длиной менее 10 м на линейной части проектируемых полиэтиленовых газопроводов при средней и высокой коррозионной агрессивности грунтов по трасе проектируемых газопроводов, и установкой на этих участках стационарных контрольно-измерительных пунктов, оборудованных медносульфатными электродами сравнения длительного действия.

2. Для проектируемых стальных газопроводов:

– Активная защита от электрохимической коррозии;

– Установка контрольно-измерительных пунктов на проектируемых стальных газопроводах, в соответствии с ГОСТ 9.602-2016, п.8.1.6; п. 8.1.7. Контрольно-измерительные пункты оборудовать стационарными медносульфатными электродами сравнения, в соответствии с РД 153-39.4-091-01, п. 4.3.10;

– Защита от электрохимической коррозии стальных футляров на линейной части проектируемых стальных газопроводов, в соответствии с п. 8.1.18 ГОСТ 9.602-2016;

– Изоляция проектируемого стального газопровода от конструкции креплений диэлектрическими прокладками при проектировании газопровода надземно.

В соответствии с Техническими условиями ПАО «Газпром» б/н от 27.01.2016 (продление № 03/08-8545 от 26.09.2018) предусматриваются следующие мероприятия:

– Пересечение газопровода предусмотреть в местах прохождения автомобильной дороги по насыпям, либо в местах с нулевыми отметками. Прокладка газопровода через тело насыпи не допускается.

– В зоне пересечения с автомобильной дорогой предусмотреть прокладку газопровода I категории с заводским изоляционным покрытием усиленного типа. Длину категорийных и прилегающих участков газопровода принять согласно СП 36.13330.2012 «Магистральные трубопроводы. Актуализированной редакции СНиП 2.05.06-85*»;

– Участок газопровода при переходе через автомобильную дорогу проложить в защитном футляре из стальных труб с заводским изоляционным покрытием усиленного типа. Диаметр футляра должен быть больше наружного диаметра газопровода не менее чем на 200 мм. Концы футляра должны выводиться на расстояние, регламентированное требованиями СП 36.13330.2012. Заглубление участка газопровода принять в соответствии с требованиями СП 36.13330.2012.

– Для предотвращения электроконтакта между трубой и футляром и обеспечения протаскивания плети в футляре применить опорно-направляющие кольца и профили полимерные для футерования трубопровода. Для герметизации пространства между футляром и трубопроводом применить резинотканевые манжеты и укрытия для защиты манжет, разрешенные к применению на объектах ПАО «Газпром».

– Подключение переустроенного участка газопровода к действующему магистральному газопроводу осуществить методом сварки захлестного соединения или вварки прямой вставки (катушки). Сроки проведения работ согласовать с эксплуатирующей организацией за год до прогнозируемого подключения. При невозможности остановки транспорта газа или несогласовании сроков остановки, подключение выполнить с применением технологии врезки под давлением в соответствии с требованиями СТО Газпром 2-2.3-116-2016 «Инструкция по технологии производства работ на рубопроводах врезкой под давлением».

– Предусмотреть типы и конструкции изоляционных покрытий трубопроводов (в том числе футляров), нанесенных в заводских условиях, разрешенных к применению в ПАО «Газпром».

– Предусмотреть расстановку КИПов для измерения защитных и поляризационных потенциалов трубопровода, измерения величины и направления тока и т.п. в соответствии с требованиями.

– На участках повышенной коррозионной опасности предусмотреть установку контрольно-диагностических пунктов.

– Предусмотреть систему контроля переходов трубопроводов СКП в блок-боксах, в местах пересечения проектируемого участка автомобильной дороги, с газопроводом-отводом.

– Предусмотреть проведение контроля формы поперечного сечения трубопровода (калибровку) путем пропуска калибровочного устройства до выполнения гидравлических испытаний в соответствии с требованиями СП 86.13330.2014, СТО Газпром 2-3.5-354-2009.

– После окончания работ предусмотреть гидравлическое испытание переустроенного участка магистрального трубопровода, промывку и очистку его полости с учетом СТО Газпром 2-3.5-354-2009 и Перечня требований к порядку организации и завершения работ по проведению гидравлических испытаний при реконструкции, ремонте и строительстве объектов добычи и транспорта газа. После гидроиспытаний выполнить осушку и заполнение трубопровода сухим азотом.

– После завершения работ провести внутритрубную диагностику переустроенных участков магистрального газопровода в соответствии с требованиями «Правил безопасности для опасных производственных объектов магистральных трубопроводов».

*Сети связи, кабели связи, ВЛ, ЛЭП*

В соответствии с Техническими условиями ООО Научно-производственная фирма «Энергосвязь» № 94/07 от 30.07.2014 (продление ТУ № 137/08 от 23.08.2016) необходимо осуществление следующих мероприятий:

– Устроить стальную трубу диаметром 110 мм параллельно существующей, вывести ее за пределы проектируемого тротуара на 1 м, по концам заложить колодцы ККС-3.

В соответствии с требованиями Технических условий Войсковой части № 03213-3 Министерства оборона РФ от 28.03.2006 № 49/ЕС-1 (продление

№ 66 от 14.02.2014, № 27 от 17.08.2016, № 48 от 21.09.2017) в целях обеспечения сохранности линий связи предусматривается:

– Переустройство кабелей связи на расстоянии не менее 3,5 м от кромки проезжей части;

– Ведение всех земляных работы в охранной зоне кабеля связи вручную без применения механизмов и в присутствии представителей войсковой части № 03213-3.

В соответствии с Техническими условиями ПАО «Ленэнерго» (Приложение к Договору № К-9029-17/24965-Э-16):

– выполнить переустройство ВЛ 0,4 кВ, ВЛ 6 кВ, ВЛ 10 кВ, КЛ 0,4 кВ, КЛ 6 кВ, КЛ 10 кВ в соответствии с п. 1-51 Технических условий;

– обеспечить соблюдение требований постановления Правительства РФ от 24.02.2009 № 160 «О порядке установления охранных зон объектов электросетевого хозяйства и особых условиях использования земельных участков, расположенных в границах таких зон», ПУЭ 7-го издания и других действующих нормативных документов;

– предусмотреть вывоз демонтируемого оборудования;

– материалы, не пригодные для дальнейшего использования, утилизировать в установленном порядке.

В целях технологического присоединения объектов к электрическим сетям получены Исходные данные (Технические условия) ПАО «Ленэнерго».

В соответствии с Техническими условиями ПАО «Ростелеком» от 13.09.2016 № 02/17/753-16 (продление от 27.09.2017 № 02/05/18458-17) на переустройство и защиту линейно-кабельных сооружений связи предусматривается:

– Переустройство кабельной канализации, попадающей в границы работ.

– Перекладка кабелей, проложенных в грунте и переустраиваемой кабельной канализации в построенную кабельную канализацию и их переключение на действующие.

– Замена существующих ВЛС на КЛС, с последующей прокладкой в построенной кабельной канализации.

– Выполнение кабельных переходов в местах пересечения кабелей связи, проложенных в грунте, с проектируемыми съездами с закладкой ПНД труб (по количеству кабелей связи + 1 резервная) и установкой смотровых устройств по обе стороны, вне полосы отвода автомобильной дороги. В резервные трубы заложить кондуктор из стеклопластикового шнура.

– Перекладка волоконно-оптических кабелей от существующих муфт до существующих муфт.

– Использование кабелей связи в полиэтиленовой оболочке, рекомендованной для прокладки в грунте и кабельной канализации.

– Выполнение строительно-монтажных работ специалистами организаций, имеющих право на производство данных работ в соответствии с законодательством РФ.

– Согласно «Правил охраны линий и сооружений связи РФ» проведение переустройства и переноса сооружений связи и радиофикации, связанных с новым строительством, расширением или реконструкцией населенных пунктов и отдельных зданий, переустройством дорог и мостов, освоением новых земель, переустройством систем мелиорации, Заказчиком в соответствии с государственными стандартами и техническими условиями, устанавливаемыми филиалом «Северо-Запад» ПАО «Ростелеком».

– Производство всех работ, связанных с разработкой грунта в охранной зоне линии связи, только ручным способом с предварительным шурфованием и в присутствии представителя Макрорегионального филиала «Северо-Запад» ПАО «Ростелеком».

Соблюдение особо режима использования территории в охранной зоне линии связи в соответствии с п. 12 Технических условий.

## 2. Перечень субъектов Российской Федерации, перечень муниципальных районов, городских округов в составе субъектов Российской Федерации, перечень поселений, населенных пунктов, внутригородских территорий городов федерального значения, на территориях которых устанавливаются зоны планируемого размещения линейных объектов

Согласно административно-территориальному делению территории Российской Федерации линейный объект расположен в границах Ленинградской области, Всеволожского муниципального района, муниципального образования «Заневское городское поселение», муниципального образования «Колтушское сельское поселение».

Объект проходит через населенные пункты:

– городской поселок Янино-1, дер. Янино-2 в составе Заневского городского поселения Всеволожского муниципального района Ленинградской области;

– дер. Старая, дер. Колтуши в составе Колтушского сельского поселения Всеволожского муниципального района Ленинградской области.

## 3. Перечень координат характерных точек границ зоны планируемого размещения линейного объекта

Сведения о характерных точках зоны планируемого размещения линейного объекта приведены в графической части «Чертеж границ зон планируемого размещения линейных объектов».

В таблице 3 представлен перечень координат характерных точек границ зоны планируемого размещения линейного объекта в системе координат МСК- 47 зона 2.

Таблица 3. Перечень координат характерных точек границ зоны планируемого размещения линейного объект

| № точки | Координаты | |
|---|---|---|
| | X | Y |
| 1 | 437235.86 | 2227541.71 |
| 2 | 437236.09 | 2227554.00 |
| 3 | 437235.84 | 2227555.59 |
| 4 | 437232.38 | 2227587.88 |
| 5 | 437235.09 | 2227610.22 |
| 6 | 437235.55 | 2227657.68 |
| 7 | 437235.62 | 2227665.14 |
| 8 | 437254.16 | 2227672.06 |
| 9 | 437253.04 | 2227676.09 |
| 10 | 437250.44 | 2227685.51 |
| 11 | 437249.90 | 2227687.45 |
| 12 | 437242.43 | 2227685.51 |
| 13 | 437236.72 | 2227683.90 |
| 14 | 437233.62 | 2227686.03 |
| 15 | 437234.32 | 2227730.58 |
| 16 | 437234.30 | 2227734.86 |
| 17 | 437231.91 | 2227767.23 |
| 18 | 437231.89 | 2227773.46 |
| 19 | 437233.55 | 2227789.80 |
| 20 | 437263.02 | 2227795.69 |
| 21 | 437262.18 | 2227799.92 |
| 22 | 437261.87 | 2227801.50 |
| 23 | 437260.35 | 2227809.04 |
| 24 | 437260.18 | 2227809.87 |
| 25 | 437259.29 | 2227814.34 |
| 26 | 437238.32 | 2227810.12 |
| 27 | 437233.13 | 2227814.65 |
| 28 | 437233.55 | 2227824.10 |
| 29 | 437235.49 | 2227824.30 |
| 30 | 437242.73 | 2227825.02 |
| 31 | 437243.34 | 2227850.05 |
| 32 | 437237.21 | 2227848.84 |
| 33 | 437238.69 | 2227877.08 |
| 34 | 437240.50 | 2227917.47 |
| 35 | 437241.31 | 2227937.60 |
| 36 | 437241.25 | 2227959.82 |
| 37 | 437242.95 | 2227988.32 |
| 38 | 437243.30 | 2227994.39 |
| 39 | 437243.77 | 2228013.85 |
| 40 | 437244.73 | 2228018.65 |
| 41 | 437244.91 | 2228019.53 |
| 42 | 437246.42 | 2228026.98 |
| 43 | 437249.35 | 2228028.24 |
| 44 | 437249.80 | 2228039.82 |

| № точки | Координаты | |
|---|---|---|
| | X | Y |
| 45 | 437249.88 | 2228053.91 |
| 46 | 437249.52 | 2228055.35 |
| 47 | 437248.46 | 2228056.05 |
| 48 | 437248.50 | 2228071.33 |
| 49 | 437248.85 | 2228075.78 |
| 50 | 437251.06 | 2228087.10 |
| 51 | 437252.38 | 2228094.04 |
| 52 | 437279.43 | 2228097.59 |
| 53 | 437278.60 | 2228103.21 |
| 54 | 437278.38 | 2228104.69 |
| 55 | 437277.38 | 2228111.53 |
| 56 | 437276.25 | 2228119.23 |
| 57 | 437258.52 | 2228116.91 |
| 58 | 437259.17 | 2228127.07 |
| 59 | 437259.73 | 2228135.87 |
| 60 | 437251.80 | 2228136.36 |
| 61 | 437252.41 | 2228148.89 |
| 62 | 437253.61 | 2228174.44 |
| 63 | 437255.00 | 2228205.80 |
| 64 | 437255.78 | 2228223.34 |
| 65 | 437257.16 | 2228256.99 |
| 66 | 437257.95 | 2228276.53 |
| 67 | 437258.48 | 2228283.17 |
| 68 | 437261.50 | 2228320.99 |
| 69 | 437262.23 | 2228329.79 |
| 70 | 437262.96 | 2228342.83 |
| 71 | 437264.43 | 2228368.27 |
| 72 | 437266.25 | 2228399.90 |
| 73 | 437267.57 | 2228428.48 |
| 74 | 437267.61 | 2228429.32 |
| 75 | 437271.69 | 2228473.65 |
| 76 | 437272.81 | 2228491.87 |
| 77 | 437275.03 | 2228524.06 |
| 78 | 437274.70 | 2228530.08 |
| 79 | 437279.50 | 2228530.57 |
| 80 | 437277.95 | 2228547.68 |
| 81 | 437275.43 | 2228547.49 |
| 82 | 437272.85 | 2228547.22 |
| 83 | 437270.75 | 2228564.80 |
| 84 | 437282.93 | 2228567.31 |
| 85 | 437286.56 | 2228568.32 |
| 86 | 437307.02 | 2228572.96 |
| 87 | 437304.65 | 2228583.42 |
| 88 | 437303.37 | 2228589.05 |

| № точки | Координаты | |
|---|---|---|
| | X | Y |
| 89 | 437271.28 | 2228581.72 |
| 90 | 437270.15 | 2228584.98 |
| 91 | 437268.42 | 2228584.58 |
| 92 | 437264.78 | 2228612.84 |
| 93 | 437262.32 | 2228631.39 |
| 94 | 437257.80 | 2228648.26 |
| 95 | 437253.87 | 2228664.63 |
| 96 | 437260.77 | 2228665.67 |
| 97 | 437259.13 | 2228676.85 |
| 98 | 437252.04 | 2228675.99 |
| 99 | 437249.91 | 2228691.38 |
| 100 | 437242.73 | 2228740.95 |
| 101 | 437241.06 | 2228752.88 |
| 102 | 437238.54 | 2228770.66 |
| 103 | 437239.50 | 2228770.87 |
| 104 | 437233.07 | 2228813.20 |
| 105 | 437227.47 | 2228835.34 |
| 106 | 437229.79 | 2228837.59 |
| 107 | 437228.57 | 2228847.56 |
| 108 | 437227.15 | 2228859.10 |
| 109 | 437224.28 | 2228882.42 |
| 110 | 437222.02 | 2228900.79 |
| 111 | 437219.39 | 2228911.13 |
| 112 | 437218.72 | 2228913.78 |
| 113 | 437216.09 | 2228942.66 |
| 114 | 437225.16 | 2228943.42 |
| 115 | 437224.92 | 2228949.66 |
| 116 | 437218.45 | 2228949.68 |
| 117 | 437217.53 | 2228963.85 |
| 118 | 437211.07 | 2228963.31 |
| 119 | 437208.26 | 2228985.16 |
| 120 | 437206.80 | 2228996.46 |
| 121 | 437206.21 | 2229002.22 |
| 122 | 437202.80 | 2229035.72 |
| 123 | 437202.21 | 2229041.09 |
| 124 | 437202.16 | 2229065.64 |
| 125 | 437206.53 | 2229066.35 |
| 126 | 437201.96 | 2229095.55 |
| 127 | 437199.02 | 2229114.43 |
| 128 | 437228.37 | 2229127.75 |
| 129 | 437226.34 | 2229132.28 |
| 130 | 437219.15 | 2229148.24 |
| 131 | 437216.48 | 2229154.18 |
| 132 | 437209.92 | 2229151.22 |

| № точки | Координаты | |
|---|---|---|
| | X | Y |
| 133 | 437203.26 | 2229150.85 |
| 134 | 437202.16 | 2229151.93 |
| 135 | 437199.50 | 2229157.00 |
| 136 | 437195.80 | 2229185.01 |
| 137 | 437194.43 | 2229195.38 |
| 138 | 437181.51 | 2229299.20 |
| 139 | 437179.63 | 2229332.24 |
| 140 | 437169.86 | 2229381.21 |
| 141 | 437171.35 | 2229405.97 |
| 142 | 437175.47 | 2229438.21 |
| 143 | 437182.45 | 2229479.26 |
| 144 | 437188.96 | 2229510.37 |
| 145 | 437190.15 | 2229515.65 |
| 146 | 437189.24 | 2229521.34 |
| 147 | 437156.53 | 2229515.66 |
| 148 | 437141.22 | 2229513.39 |
| 149 | 437136.76 | 2229542.33 |
| 150 | 437132.04 | 2229576.58 |
| 151 | 437129.59 | 2229593.29 |
| 152 | 437127.22 | 2229610.52 |
| 153 | 437124.84 | 2229627.38 |
| 154 | 437120.12 | 2229661.35 |
| 155 | 437115.10 | 2229696.74 |
| 156 | 437109.92 | 2229733.57 |
| 157 | 437104.64 | 2229771.13 |
| 158 | 437099.02 | 2229811.21 |
| 159 | 437093.23 | 2229852.35 |
| 160 | 437087.48 | 2229893.47 |
| 161 | 437093.15 | 2229910.46 |
| 162 | 437098.14 | 2229925.33 |
| 163 | 437107.32 | 2229926.38 |
| 164 | 437105.81 | 2229933.94 |
| 165 | 437104.07 | 2229933.64 |
| 166 | 437066.01 | 2230112.37 |
| 167 | 437060.11 | 2230158.40 |
| 168 | 437052.62 | 2230191.25 |
| 169 | 437051.45 | 2230204.78 |
| 170 | 437039.53 | 2230322.18 |
| 171 | 437037.39 | 2230448.99 |
| 172 | 437035.96 | 2230508.80 |
| 173 | 437035.08 | 2230522.53 |
| 174 | 437033.97 | 2230530.40 |
| 175 | 437029.05 | 2230565.45 |
| 176 | 437026.92 | 2230577.32 |

| № точки | Координаты | |
|---|---|---|
| | X | Y |
| 177 | 437022.69 | 2230600.88 |
| 178 | 436996.31 | 2230685.14 |
| 179 | 436992.52 | 2230697.27 |
| 180 | 436967.55 | 2230732.68 |
| 181 | 436973.85 | 2230739.85 |
| 182 | 436954.08 | 2230758.62 |
| 183 | 436938.13 | 2230772.27 |
| 184 | 436926.62 | 2230813.53 |
| 185 | 436919.34 | 2230814.49 |
| 186 | 436911.93 | 2230825.08 |
| 187 | 436898.74 | 2230843.96 |
| 188 | 436893.88 | 2230850.92 |
| 189 | 436892.62 | 2230852.71 |
| 190 | 436881.09 | 2230855.71 |
| 191 | 436874.12 | 2230861.75 |
| 192 | 436843.39 | 2230888.85 |
| 193 | 436804.84 | 2230915.63 |
| 194 | 436685.92 | 2230975.36 |
| 195 | 436674.63 | 2230981.16 |
| 196 | 436638.87 | 2230998.62 |
| 197 | 436607.27 | 2231015.12 |
| 198 | 436591.45 | 2231023.69 |
| 199 | 436571.94 | 2231032.20 |
| 200 | 436528.94 | 2231055.18 |
| 201 | 436524.02 | 2231057.82 |
| 202 | 436510.79 | 2231064.26 |
| 203 | 436507.43 | 2231065.51 |
| 204 | 436448.76 | 2231087.47 |
| 205 | 436407.09 | 2231103.93 |
| 206 | 436399.00 | 2231105.83 |
| 207 | 436339.93 | 2231120.65 |
| 208 | 436323.50 | 2231120.17 |
| 209 | 436321.16 | 2231117.30 |
| 210 | 436319.66 | 2231117.44 |
| 211 | 436307.42 | 2231118.58 |
| 212 | 436277.34 | 2231125.23 |
| 213 | 436276.44 | 2231129.14 |
| 214 | 436271.52 | 2231130.48 |
| 215 | 436256.61 | 2231135.90 |
| 216 | 436212.19 | 2231146.92 |
| 217 | 436175.54 | 2231155.10 |
| 218 | 436123.76 | 2231166.59 |
| 219 | 436094.81 | 2231174.64 |
| 220 | 436082.91 | 2231179.37 |

| № точки | Координаты | |
|---|---|---|
| | X | Y |
| 221 | 435969.97 | 2231224.33 |
| 222 | 435924.48 | 2231243.64 |
| 223 | 435854.68 | 2231275.96 |
| 224 | 435804.16 | 2231297.66 |
| 225 | 435796.74 | 2231307.27 |
| 226 | 435784.26 | 2231312.18 |
| 227 | 435779.09 | 2231308.35 |
| 228 | 435750.52 | 2231319.33 |
| 229 | 435742.21 | 2231322.50 |
| 230 | 435722.50 | 2231329.88 |
| 231 | 435726.38 | 2231334.85 |
| 232 | 435716.86 | 2231338.91 |
| 233 | 435712.65 | 2231333.51 |
| 234 | 435678.57 | 2231345.58 |
| 235 | 435605.61 | 2231373.55 |
| 236 | 435566.45 | 2231390.56 |
| 237 | 435540.64 | 2231411.94 |
| 238 | 435501.86 | 2231436.15 |
| 239 | 435497.49 | 2231438.88 |
| 240 | 435500.91 | 2231440.96 |
| 241 | 435494.15 | 2231452.07 |
| 242 | 435487.01 | 2231447.71 |
| 243 | 435486.22 | 2231448.51 |
| 244 | 435469.21 | 2231465.70 |
| 245 | 435448.38 | 2231490.05 |
| 246 | 435451.16 | 2231502.04 |
| 247 | 435460.17 | 2231511.57 |
| 248 | 435457.10 | 2231514.48 |
| 249 | 435442.01 | 2231528.75 |
| 250 | 435429.46 | 2231515.50 |
| 251 | 435415.61 | 2231535.75 |
| 252 | 435408.95 | 2231544.34 |
| 253 | 435387.78 | 2231572.91 |
| 254 | 435355.03 | 2231612.36 |
| 255 | 435338.86 | 2231640.05 |
| 256 | 435320.06 | 2231664.45 |
| 257 | 435310.51 | 2231676.54 |
| 258 | 435292.60 | 2231696.11 |
| 259 | 435260.16 | 2231741.37 |
| 260 | 435252.82 | 2231747.20 |
| 261 | 435247.38 | 2231745.02 |
| 262 | 435240.48 | 2231754.94 |
| 263 | 435238.61 | 2231756.64 |
| 264 | 435232.22 | 2231768.19 |

| № точки | Координаты | |
|---|---|---|
| | X | Y |
| 265 | 435227.22 | 2231779.08 |
| 266 | 435224.16 | 2231785.94 |
| 267 | 435220.89 | 2231795.06 |
| 268 | 435219.49 | 2231799.89 |
| 269 | 435218.22 | 2231804.26 |
| 270 | 435215.80 | 2231815.46 |
| 271 | 435214.26 | 2231826.41 |
| 272 | 435213.60 | 2231834.32 |
| 273 | 435213.28 | 2231855.08 |
| 274 | 435215.12 | 2231855.08 |
| 275 | 435218.13 | 2231897.42 |
| 276 | 435220.22 | 2231897.33 |
| 277 | 435220.69 | 2231906.40 |
| 278 | 435218.77 | 2231906.40 |
| 279 | 435220.78 | 2231934.66 |
| 280 | 435221.60 | 2231946.36 |
| 281 | 435222.41 | 2231957.76 |
| 282 | 435227.30 | 2232026.55 |
| 283 | 435223.42 | 2232026.84 |
| 284 | 435224.76 | 2232045.03 |
| 285 | 435225.99 | 2232061.91 |
| 286 | 435228.18 | 2232087.31 |
| 287 | 435235.61 | 2232097.06 |
| 288 | 435236.53 | 2232109.36 |
| 289 | 435238.21 | 2232131.74 |
| 290 | 435237.19 | 2232145.80 |
| 291 | 435232.25 | 2232146.01 |
| 292 | 435234.62 | 2232181.79 |
| 293 | 435236.41 | 2232199.02 |
| 294 | 435242.51 | 2232207.41 |
| 295 | 435244.49 | 2232213.48 |
| 296 | 435239.96 | 2232214.20 |
| 297 | 435241.95 | 2232233.21 |
| 298 | 435241.90 | 2232235.45 |
| 299 | 435245.72 | 2232235.16 |
| 300 | 435246.86 | 2232247.75 |
| 301 | 435246.96 | 2232248.90 |
| 302 | 435242.94 | 2232249.27 |
| 303 | 435244.36 | 2232266.30 |
| 304 | 435245.06 | 2232279.28 |
| 305 | 435245.44 | 2232286.18 |
| 306 | 435246.27 | 2232295.80 |
| 307 | 435245.42 | 2232295.79 |
| 308 | 435245.41 | 2232325.29 |

| № точки | Координаты | |
|---|---|---|
| | X | Y |
| 309 | 435249.64 | 2232324.55 |
| 310 | 435250.28 | 2232359.95 |
| 311 | 435248.67 | 2232370.32 |
| 312 | 435243.79 | 2232395.95 |
| 313 | 435240.86 | 2232408.65 |
| 314 | 435228.84 | 2232445.15 |
| 315 | 435227.60 | 2232447.93 |
| 316 | 435222.21 | 2232448.69 |
| 317 | 435216.37 | 2232455.90 |
| 318 | 435205.82 | 2232473.39 |
| 319 | 435204.35 | 2232472.99 |
| 320 | 435201.19 | 2232483.08 |
| 321 | 435190.71 | 2232508.44 |
| 322 | 435182.38 | 2232522.80 |
| 323 | 435181.66 | 2232529.15 |
| 324 | 435175.17 | 2232545.25 |
| 325 | 435171.48 | 2232549.39 |
| 326 | 435165.33 | 2232557.51 |
| 327 | 435162.79 | 2232564.93 |
| 328 | 435162.94 | 2232571.75 |
| 329 | 435156.38 | 2232591.39 |
| 330 | 435153.40 | 2232603.77 |
| 331 | 435151.99 | 2232612.67 |
| 332 | 435151.68 | 2232615.69 |
| 333 | 435154.14 | 2232619.28 |
| 334 | 435154.46 | 2232631.12 |
| 335 | 435151.66 | 2232631.94 |
| 336 | 435156.45 | 2232654.98 |
| 337 | 435153.35 | 2232656.17 |
| 338 | 435153.59 | 2232657.03 |
| 339 | 435157.56 | 2232671.32 |
| 340 | 435164.58 | 2232694.85 |
| 341 | 435164.98 | 2232694.74 |
| 342 | 435176.59 | 2232726.60 |
| 343 | 435180.07 | 2232735.32 |
| 344 | 435181.53 | 2232734.75 |
| 345 | 435186.02 | 2232746.90 |
| 346 | 435186.67 | 2232746.56 |
| 347 | 435190.89 | 2232755.45 |
| 348 | 435197.08 | 2232774.04 |
| 349 | 435197.33 | 2232774.77 |
| 350 | 435195.87 | 2232775.41 |
| 351 | 435193.34 | 2232776.33 |
| 352 | 435193.65 | 2232777.00 |

| № точки | Координаты | |
|---|---|---|
| | X | Y |
| 353 | 435204.19 | 2232808.25 |
| 354 | 435203.49 | 2232808.52 |
| 355 | 435213.37 | 2232834.25 |
| 356 | 435215.86 | 2232839.92 |
| 357 | 435224.76 | 2232861.58 |
| 358 | 435231.73 | 2232878.37 |
| 359 | 435233.27 | 2232878.65 |
| 360 | 435233.83 | 2232879.63 |
| 361 | 435237.14 | 2232878.18 |
| 362 | 435238.40 | 2232881.46 |
| 363 | 435239.98 | 2232885.55 |
| 364 | 435234.98 | 2232890.84 |
| 365 | 435236.72 | 2232894.51 |
| 366 | 435244.01 | 2232909.83 |
| 367 | 435243.43 | 2232910.12 |
| 368 | 435253.76 | 2232930.40 |
| 369 | 435257.45 | 2232928.89 |
| 370 | 435324.53 | 2233054.69 |
| 371 | 435327.60 | 2233053.40 |
| 372 | 435337.93 | 2233071.17 |
| 373 | 435346.47 | 2233086.73 |
| 374 | 435342.60 | 2233089.10 |
| 375 | 435356.42 | 2233112.62 |
| 376 | 435360.75 | 2233110.29 |
| 377 | 435368.74 | 2233123.45 |
| 378 | 435365.24 | 2233125.88 |
| 379 | 435366.33 | 2233129.87 |
| 380 | 435369.22 | 2233134.15 |
| 381 | 435370.96 | 2233136.90 |
| 382 | 435377.20 | 2233147.20 |
| 383 | 435379.64 | 2233151.20 |
| 384 | 435382.76 | 2233153.85 |
| 385 | 435387.63 | 2233158.84 |
| 386 | 435398.33 | 2233175.80 |
| 387 | 435400.27 | 2233180.66 |
| 388 | 435406.10 | 2233177.89 |
| 389 | 435409.69 | 2233184.49 |
| 390 | 435413.09 | 2233182.66 |
| 391 | 435419.94 | 2233196.88 |
| 392 | 435424.60 | 2233194.89 |
| 393 | 435425.99 | 2233197.79 |
| 394 | 435430.33 | 2233208.37 |
| 395 | 435430.60 | 2233209.03 |
| 396 | 435431.20 | 2233210.53 |

| № точки | Координаты | |
|---|---|---|
| | X | Y |
| 397 | 435427.41 | 2233212.09 |
| 398 | 435426.64 | 2233214.49 |
| 399 | 435426.95 | 2233217.05 |
| 400 | 435436.47 | 2233231.25 |
| 401 | 435439.42 | 2233235.10 |
| 402 | 435440.82 | 2233236.92 |
| 403 | 435455.34 | 2233259.77 |
| 404 | 435461.79 | 2233264.17 |
| 405 | 435467.59 | 2233273.78 |
| 406 | 435467.27 | 2233279.22 |
| 407 | 435473.59 | 2233292.68 |
| 408 | 435486.02 | 2233313.92 |
| 409 | 435490.86 | 2233315.40 |
| 410 | 435495.16 | 2233322.88 |
| 411 | 435494.45 | 2233328.32 |
| 412 | 435503.77 | 2233344.25 |
| 413 | 435521.06 | 2233372.82 |
| 414 | 435533.55 | 2233393.05 |
| 415 | 435538.51 | 2233401.08 |
| 416 | 435552.32 | 2233424.70 |
| 417 | 435559.61 | 2233436.13 |
| 418 | 435560.37 | 2233435.67 |
| 419 | 435569.07 | 2233449.09 |
| 420 | 435584.43 | 2233473.02 |
| 421 | 435596.69 | 2233487.52 |
| 422 | 435605.65 | 2233501.86 |
| 423 | 435608.66 | 2233506.62 |
| 424 | 435611.47 | 2233510.79 |
| 425 | 435614.68 | 2233515.56 |
| 426 | 435617.51 | 2233519.73 |
| 427 | 435624.96 | 2233530.79 |
| 428 | 435631.36 | 2233533.96 |
| 429 | 435636.25 | 2233543.25 |
| 430 | 435649.41 | 2233556.20 |
| 431 | 435674.10 | 2233594.68 |
| 432 | 435702.29 | 2233637.40 |
| 433 | 435712.64 | 2233640.36 |
| 434 | 435719.34 | 2233646.89 |
| 435 | 435712.85 | 2233665.93 |
| 436 | 435713.59 | 2233669.96 |
| 437 | 435722.32 | 2233684.65 |
| 438 | 435727.81 | 2233693.38 |
| 439 | 435742.08 | 2233710.17 |
| 440 | 435753.94 | 2233723.82 |

| № точки | Координаты | |
|---|---|---|
| | X | Y |
| 441 | 435779.69 | 2233753.48 |
| 442 | 435800.72 | 2233777.63 |
| 443 | 435803.36 | 2233780.62 |
| 444 | 435819.11 | 2233797.96 |
| 445 | 435821.85 | 2233800.98 |
| 446 | 435854.87 | 2233837.91 |
| 447 | 435857.81 | 2233840.45 |
| 448 | 435859.40 | 2233838.57 |
| 449 | 435875.77 | 2233853.72 |
| 450 | 435880.75 | 2233851.60 |
| 451 | 435886.30 | 2233857.31 |
| 452 | 435887.48 | 2233861.83 |
| 453 | 435919.14 | 2233889.52 |
| 454 | 435917.96 | 2233890.93 |
| 455 | 435929.15 | 2233901.71 |
| 456 | 435930.80 | 2233899.93 |
| 457 | 435952.62 | 2233910.72 |
| 458 | 435959.49 | 2233914.59 |
| 459 | 435972.43 | 2233922.73 |
| 460 | 435989.76 | 2233936.32 |
| 461 | 435988.08 | 2233938.79 |
| 462 | 436005.77 | 2233946.74 |
| 463 | 436038.13 | 2233958.96 |
| 464 | 436041.05 | 2233956.42 |
| 465 | 436047.81 | 2233955.32 |
| 466 | 436051.56 | 2233957.06 |
| 467 | 436052.35 | 2233960.10 |
| 468 | 436079.01 | 2233966.27 |
| 469 | 436079.78 | 2233964.11 |
| 470 | 436106.02 | 2233976.47 |
| 471 | 436105.74 | 2233977.46 |
| 472 | 436124.93 | 2233977.40 |
| 473 | 436133.68 | 2233970.75 |
| 474 | 436143.16 | 2233965.21 |
| 475 | 436153.26 | 2233960.89 |
| 476 | 436163.81 | 2233957.82 |
| 477 | 436174.66 | 2233956.05 |
| 478 | 436185.64 | 2233955.64 |
| 479 | 436194.54 | 2233956.39 |
| 480 | 436207.33 | 2233958.81 |
| 481 | 436213.77 | 2233961.00 |
| 482 | 436217.36 | 2233962.23 |
| 483 | 436229.02 | 2233968.10 |
| 484 | 436230.98 | 2233969.26 |

| № точки | Координаты | |
|---|---|---|
| | X | Y |
| 485 | 436233.61 | 2233967.53 |
| 486 | 436254.39 | 2233953.98 |
| 487 | 436272.73 | 2233974.12 |
| 488 | 436259.15 | 2233986.39 |
| 489 | 436242.41 | 2234001.50 |
| 490 | 436241.37 | 2234006.08 |
| 491 | 436232.88 | 2234043.13 |
| 492 | 436231.49 | 2234048.41 |
| 493 | 436228.41 | 2234056.04 |
| 494 | 436224.39 | 2234063.24 |
| 495 | 436219.50 | 2234069.88 |
| 496 | 436213.84 | 2234075.85 |
| 497 | 436207.48 | 2234081.09 |
| 498 | 436202.17 | 2234087.29 |
| 499 | 436191.29 | 2234099.97 |
| 500 | 436180.42 | 2234112.65 |
| 501 | 436180.14 | 2234126.85 |
| 502 | 436176.88 | 2234126.88 |
| 503 | 436160.24 | 2234127.06 |
| 504 | 436158.17 | 2234100.68 |
| 505 | 436157.82 | 2234096.87 |
| 506 | 436156.29 | 2234094.00 |
| 507 | 436152.82 | 2234091.71 |
| 508 | 436148.32 | 2234092.29 |
| 509 | 436126.49 | 2234105.40 |
| 510 | 436114.58 | 2234111.64 |
| 511 | 436103.76 | 2234099.44 |
| 512 | 436066.60 | 2234132.04 |
| 513 | 436063.69 | 2234130.89 |
| 514 | 436061.64 | 2234128.65 |
| 515 | 436070.73 | 2234117.14 |
| 516 | 436076.94 | 2234108.57 |
| 517 | 436084.86 | 2234101.65 |
| 518 | 436101.78 | 2234091.74 |
| 519 | 436110.80 | 2234082.52 |
| 520 | 436114.55 | 2234074.74 |
| 521 | 436114.21 | 2234068.34 |
| 522 | 436110.14 | 2234058.33 |
| 523 | 436106.59 | 2234050.38 |
| 524 | 436104.12 | 2234042.03 |
| 525 | 436103.71 | 2234039.44 |
| 526 | 436102.76 | 2234033.42 |
| 527 | 436102.43 | 2234027.68 |
| 528 | 436101.26 | 2234022.20 |

| № точки | Координаты | |
|---|---|---|
| | X | Y |
| 529 | 436093.41 | 2234017.02 |
| 530 | 436083.83 | 2234012.02 |
| 531 | 436078.42 | 2234009.21 |
| 532 | 436077.83 | 2234004.24 |
| 533 | 436041.08 | 2233987.27 |
| 534 | 436037.05 | 2233985.31 |
| 535 | 436025.25 | 2233980.48 |
| 536 | 436016.67 | 2233976.69 |
| 537 | 436012.38 | 2233974.54 |
| 538 | 436000.02 | 2233967.00 |
| 539 | 435982.09 | 2233957.11 |
| 540 | 435961.84 | 2233947.50 |
| 541 | 435935.37 | 2233933.47 |
| 542 | 435923.95 | 2233923.38 |
| 543 | 435916.41 | 2233917.89 |
| 544 | 435913.31 | 2233920.86 |
| 545 | 435888.47 | 2233899.47 |
| 546 | 435889.88 | 2233898.20 |
| 547 | 435863.70 | 2233875.46 |
| 548 | 435859.62 | 2233872.71 |
| 549 | 435855.82 | 2233872.56 |
| 550 | 435852.45 | 2233874.05 |
| 551 | 435850.77 | 2233871.66 |
| 552 | 435846.15 | 2233865.10 |
| 553 | 435848.07 | 2233863.37 |
| 554 | 435827.74 | 2233845.07 |
| 555 | 435822.89 | 2233841.21 |
| 556 | 435827.08 | 2233838.68 |
| 557 | 435747.10 | 2233742.82 |
| 558 | 435704.37 | 2233695.92 |
| 559 | 435700.97 | 2233699.19 |
| 560 | 435697.29 | 2233702.49 |
| 561 | 435692.14 | 2233706.92 |
| 562 | 435689.43 | 2233703.99 |
| 563 | 435694.37 | 2233699.57 |
| 564 | 435701.86 | 2233692.83 |
| 565 | 435700.21 | 2233690.80 |
| 566 | 435676.61 | 2233666.01 |
| 567 | 435674.96 | 2233667.50 |
| 568 | 435670.94 | 2233663.05 |
| 569 | 435642.83 | 2233630.81 |
| 570 | 435633.60 | 2233622.59 |
| 571 | 435619.38 | 2233601.76 |
| 572 | 435595.88 | 2233560.03 |

| № точки | Координаты | |
|---|---|---|
| | X | Y |
| 573 | 435591.55 | 2233553.19 |
| 574 | 435584.99 | 2233543.09 |
| 575 | 435591.08 | 2233538.97 |
| 576 | 435584.13 | 2233526.78 |
| 577 | 435575.58 | 2233513.77 |
| 578 | 435556.86 | 2233511.64 |
| 579 | 435532.25 | 2233469.53 |
| 580 | 435529.09 | 2233455.26 |
| 581 | 435535.15 | 2233447.08 |
| 582 | 435515.24 | 2233413.32 |
| 583 | 435511.65 | 2233407.24 |
| 584 | 435492.32 | 2233375.20 |
| 585 | 435482.66 | 2233368.68 |
| 586 | 435469.85 | 2233348.55 |
| 587 | 435469.81 | 2233337.81 |
| 588 | 435460.55 | 2233320.71 |
| 589 | 435458.19 | 2233321.99 |
| 590 | 435440.57 | 2233294.25 |
| 591 | 435404.08 | 2233235.64 |
| 592 | 435395.84 | 2233236.15 |
| 593 | 435386.93 | 2233223.43 |
| 594 | 435390.72 | 2233220.93 |
| 595 | 435391.65 | 2233218.63 |
| 596 | 435392.66 | 2233217.28 |
| 597 | 435374.64 | 2233187.54 |
| 598 | 435356.77 | 2233155.67 |
| 599 | 435337.63 | 2233125.77 |
| 600 | 435337.21 | 2233125.11 |
| 601 | 435321.36 | 2233097.20 |
| 602 | 435307.13 | 2233078.05 |
| 603 | 435305.63 | 2233076.17 |
| 604 | 435290.13 | 2233046.24 |
| 605 | 435275.75 | 2233020.03 |
| 606 | 435268.51 | 2233005.16 |
| 607 | 435264.52 | 2233003.97 |
| 608 | 435261.34 | 2232998.53 |
| 609 | 435261.26 | 2232998.35 |
| 610 | 435262.75 | 2232995.29 |
| 611 | 435263.37 | 2232992.79 |
| 612 | 435253.94 | 2232974.93 |
| 613 | 435241.69 | 2232952.33 |
| 614 | 435229.78 | 2232930.36 |
| 615 | 435224.75 | 2232920.65 |
| 616 | 435219.43 | 2232908.02 |

| № точки | Координаты | |
|---|---|---|
| | X | Y |
| 617 | 435213.99 | 2232896.89 |
| 618 | 435210.64 | 2232898.65 |
| 619 | 435206.71 | 2232888.36 |
| 620 | 435197.46 | 2232869.02 |
| 621 | 435193.49 | 2232863.14 |
| 622 | 435187.48 | 2232846.92 |
| 623 | 435181.19 | 2232829.22 |
| 624 | 435177.75 | 2232819.77 |
| 625 | 435170.90 | 2232800.27 |
| 626 | 435167.54 | 2232782.33 |
| 627 | 435157.79 | 2232756.83 |
| 628 | 435154.02 | 2232758.37 |
| 629 | 435149.66 | 2232745.92 |
| 630 | 435148.23 | 2232742.19 |
| 631 | 435151.93 | 2232740.17 |
| 632 | 435151.83 | 2232734.34 |
| 633 | 435141.03 | 2232707.27 |
| 634 | 435124.67 | 2232664.07 |
| 635 | 435121.12 | 2232647.04 |
| 636 | 435119.37 | 2232638.60 |
| 637 | 435118.29 | 2232624.89 |
| 638 | 435118.26 | 2232620.13 |
| 639 | 435118.94 | 2232614.28 |
| 640 | 435125.33 | 2232601.66 |
| 641 | 435135.08 | 2232570.94 |
| 642 | 435141.78 | 2232555.19 |
| 643 | 435147.17 | 2232536.59 |
| 644 | 435155.69 | 2232518.13 |
| 645 | 435155.48 | 2232517.58 |
| 646 | 435153.10 | 2232514.25 |
| 647 | 435151.67 | 2232513.12 |
| 648 | 435154.95 | 2232507.77 |
| 649 | 435156.90 | 2232504.60 |
| 650 | 435161.56 | 2232503.74 |
| 651 | 435170.10 | 2232489.16 |
| 652 | 435177.01 | 2232472.82 |
| 653 | 435178.40 | 2232469.55 |
| 654 | 435178.96 | 2232469.77 |
| 655 | 435181.20 | 2232464.26 |
| 656 | 435180.77 | 2232464.09 |
| 657 | 435186.13 | 2232451.79 |
| 658 | 435177.98 | 2232444.42 |
| 659 | 435174.49 | 2232438.40 |
| 660 | 435172.36 | 2232434.75 |

| № точки | Координаты | |
|---|---|---|
| | X | Y |
| 661 | 435178.02 | 2232421.09 |
| 662 | 435181.71 | 2232412.22 |
| 663 | 435184.69 | 2232403.56 |
| 664 | 435190.09 | 2232400.81 |
| 665 | 435199.09 | 2232399.50 |
| 666 | 435203.17 | 2232395.34 |
| 667 | 435203.35 | 2232390.07 |
| 668 | 435210.92 | 2232388.18 |
| 669 | 435215.33 | 2232369.46 |
| 670 | 435219.47 | 2232362.20 |
| 671 | 435220.42 | 2232354.44 |
| 672 | 435224.05 | 2232327.01 |
| 673 | 435222.15 | 2232294.79 |
| 674 | 435217.94 | 2232291.84 |
| 675 | 435216.96 | 2232281.60 |
| 676 | 435214.69 | 2232258.11 |
| 677 | 435210.87 | 2232218.57 |
| 678 | 435207.21 | 2232180.63 |
| 679 | 435204.50 | 2232143.13 |
| 680 | 435204.87 | 2232133.57 |
| 681 | 435205.50 | 2232117.02 |
| 682 | 435205.03 | 2232097.74 |
| 683 | 435204.59 | 2232084.50 |
| 684 | 435203.38 | 2232065.35 |
| 685 | 435202.11 | 2232045.50 |
| 686 | 435201.55 | 2232033.17 |
| 687 | 435199.71 | 2232001.72 |
| 688 | 435197.42 | 2232001.30 |
| 689 | 435194.78 | 2231964.82 |
| 690 | 435188.33 | 2231964.45 |
| 691 | 435189.29 | 2231952.39 |
| 692 | 435187.41 | 2231904.01 |
| 693 | 435182.80 | 2231869.31 |
| 694 | 435182.16 | 2231845.59 |
| 695 | 435182.28 | 2231834.86 |
| 696 | 435171.66 | 2231813.99 |
| 697 | 435175.06 | 2231796.06 |
| 698 | 435177.55 | 2231782.90 |
| 699 | 435183.83 | 2231749.86 |
| 700 | 435175.41 | 2231710.62 |
| 701 | 435174.10 | 2231708.81 |
| 702 | 435160.98 | 2231687.94 |
| 703 | 435158.16 | 2231680.89 |
| 704 | 435146.52 | 2231669.90 |

| № точки | Координаты | |
|---|---|---|
| | X | Y |
| 705 | 435117.42 | 2231642.44 |
| 706 | 435110.35 | 2231648.09 |
| 707 | 435100.64 | 2231637.67 |
| 708 | 435109.13 | 2231630.25 |
| 709 | 435084.31 | 2231607.89 |
| 710 | 435075.29 | 2231599.26 |
| 711 | 435071.94 | 2231601.58 |
| 712 | 435050.03 | 2231616.81 |
| 713 | 435048.55 | 2231615.15 |
| 714 | 435044.09 | 2231610.13 |
| 715 | 435041.52 | 2231607.23 |
| 716 | 435055.51 | 2231589.25 |
| 717 | 435034.60 | 2231565.34 |
| 718 | 435002.13 | 2231534.42 |
| 719 | 434975.90 | 2231509.43 |
| 720 | 434953.93 | 2231488.51 |
| 721 | 434876.48 | 2231414.74 |
| 722 | 434820.69 | 2231361.59 |
| 723 | 434823.92 | 2231358.18 |
| 724 | 434837.22 | 2231344.20 |
| 725 | 434838.46 | 2231342.89 |
| 726 | 434869.42 | 2231366.89 |
| 727 | 434907.38 | 2231402.21 |
| 728 | 434910.64 | 2231403.19 |
| 729 | 434971.23 | 2231421.43 |
| 730 | 435102.88 | 2231342.40 |
| 731 | 435117.74 | 2231334.31 |
| 732 | 435133.25 | 2231327.50 |
| 733 | 435149.28 | 2231322.03 |
| 734 | 435165.71 | 2231317.93 |
| 735 | 435182.43 | 2231315.25 |
| 736 | 435199.32 | 2231313.98 |
| 737 | 435216.25 | 2231314.16 |
| 738 | 435233.11 | 2231315.75 |
| 739 | 435255.41 | 2231318.83 |
| 740 | 435303.06 | 2231325.40 |
| 741 | 435334.56 | 2231329.74 |
| 742 | 435409.99 | 2231336.07 |
| 743 | 435487.88 | 2231342.26 |
| 744 | 435521.66 | 2231342.06 |
| 745 | 435543.67 | 2231339.79 |
| 746 | 435571.27 | 2231324.19 |
| 747 | 435599.76 | 2231310.14 |
| 748 | 435614.99 | 2231304.09 |

| № точки | Координаты | |
|---|---|---|
| | X | Y |
| 749 | 435629.13 | 2231299.33 |
| 750 | 435652.99 | 2231291.19 |
| 751 | 435700.09 | 2231274.56 |
| 752 | 435746.71 | 2231256.65 |
| 753 | 435792.83 | 2231237.47 |
| 754 | 435839.82 | 2231216.63 |
| 755 | 436109.05 | 2231111.90 |
| 756 | 436118.33 | 2231108.35 |
| 757 | 436152.27 | 2231099.00 |
| 758 | 436217.79 | 2231074.26 |
| 759 | 436231.71 | 2231067.96 |
| 760 | 436243.37 | 2231066.05 |
| 761 | 436303.20 | 2231056.30 |
| 762 | 436349.19 | 2231050.09 |
| 763 | 436407.98 | 2231038.70 |
| 764 | 436436.36 | 2231031.61 |
| 765 | 436456.38 | 2231026.61 |
| 766 | 436494.35 | 2231014.35 |
| 767 | 436522.66 | 2231004.76 |
| 768 | 436559.62 | 2230989.69 |
| 769 | 436588.38 | 2230971.60 |
| 770 | 436615.00 | 2230960.66 |
| 771 | 436653.64 | 2230945.60 |
| 772 | 436677.26 | 2230932.26 |
| 773 | 436689.96 | 2230927.44 |
| 774 | 436691.29 | 2230926.84 |
| 775 | 436707.72 | 2230915.20 |
| 776 | 436717.50 | 2230909.87 |
| 777 | 436730.25 | 2230902.61 |
| 778 | 436753.82 | 2230888.43 |
| 779 | 436804.69 | 2230839.75 |
| 780 | 436869.30 | 2230777.90 |
| 781 | 436883.40 | 2230754.71 |
| 782 | 436890.87 | 2230740.18 |
| 783 | 436908.22 | 2230701.64 |
| 784 | 436919.59 | 2230666.94 |
| 785 | 436927.19 | 2230633.64 |
| 786 | 436932.28 | 2230606.60 |
| 787 | 436937.50 | 2230573.28 |
| 788 | 436937.40 | 2230566.42 |
| 789 | 436937.23 | 2230552.97 |
| 790 | 436937.06 | 2230539.54 |
| 791 | 436941.46 | 2230508.22 |
| 792 | 436943.05 | 2230496.90 |

| № точки | Координаты | |
|---|---|---|
| | X | Y |
| 793 | 436942.91 | 2230464.46 |
| 794 | 436945.01 | 2230449.54 |
| 795 | 436945.38 | 2230446.92 |
| 796 | 436948.64 | 2230423.70 |
| 797 | 436957.27 | 2230362.27 |
| 798 | 436950.91 | 2230355.19 |
| 799 | 436957.75 | 2230352.54 |
| 800 | 436964.58 | 2230314.13 |
| 801 | 436966.64 | 2230314.47 |
| 802 | 436967.59 | 2230309.26 |
| 803 | 436965.50 | 2230308.91 |
| 804 | 436966.50 | 2230303.72 |
| 805 | 436973.30 | 2230265.31 |
| 806 | 436974.45 | 2230260.45 |
| 807 | 436971.39 | 2230258.94 |
| 808 | 436972.65 | 2230241.51 |
| 809 | 436976.41 | 2230239.86 |
| 810 | 436977.81 | 2230229.91 |
| 811 | 436982.21 | 2230230.47 |
| 812 | 436987.51 | 2230195.44 |
| 813 | 436982.73 | 2230194.88 |
| 814 | 436986.04 | 2230169.74 |
| 815 | 436992.05 | 2230131.02 |
| 816 | 437000.49 | 2230066.16 |
| 817 | 437004.57 | 2230066.73 |
| 818 | 437025.02 | 2229915.35 |
| 819 | 437029.61 | 2229897.73 |
| 820 | 437031.79 | 2229889.28 |
| 821 | 437048.63 | 2229773.85 |
| 822 | 437049.56 | 2229767.34 |
| 823 | 437073.89 | 2229597.55 |
| 824 | 437080.21 | 2229547.40 |
| 825 | 437075.34 | 2229547.26 |
| 826 | 437076.49 | 2229532.87 |
| 827 | 437080.64 | 2229480.94 |
| 828 | 437090.40 | 2229413.72 |
| 829 | 437112.91 | 2229258.76 |
| 830 | 437113.36 | 2229252.34 |
| 831 | 437115.14 | 2229227.26 |
| 832 | 437114.75 | 2229222.45 |
| 833 | 437114.08 | 2229218.51 |
| 834 | 437103.77 | 2229195.49 |
| 835 | 437108.13 | 2229168.17 |
| 836 | 437112.61 | 2229136.64 |

| № точки | Координаты | |
|---|---|---|
| | X | Y |
| 837 | 437123.60 | 2229136.92 |
| 838 | 437127.02 | 2229119.20 |
| 839 | 437127.52 | 2229116.60 |
| 840 | 437130.59 | 2229100.67 |
| 841 | 437134.97 | 2229085.23 |
| 842 | 437141.97 | 2229062.12 |
| 843 | 437144.24 | 2229053.66 |
| 844 | 437147.00 | 2229043.51 |
| 845 | 437151.28 | 2229027.67 |
| 846 | 437158.89 | 2228989.50 |
| 847 | 437160.76 | 2228980.22 |
| 848 | 437166.59 | 2228950.63 |
| 849 | 437177.14 | 2228897.91 |
| 850 | 437178.43 | 2228891.58 |
| 851 | 437180.30 | 2228882.54 |
| 852 | 437182.78 | 2228869.93 |
| 853 | 437184.66 | 2228860.50 |
| 854 | 437185.34 | 2228854.78 |
| 855 | 437187.22 | 2228838.91 |
| 856 | 437188.64 | 2228827.50 |
| 857 | 437189.49 | 2228821.08 |
| 858 | 437188.89 | 2228817.33 |
| 859 | 437189.98 | 2228810.21 |
| 860 | 437195.04 | 2228811.25 |
| 861 | 437197.80 | 2228792.85 |
| 862 | 437201.46 | 2228771.58 |
| 863 | 437205.09 | 2228747.66 |
| 864 | 437206.13 | 2228741.25 |
| 865 | 437209.13 | 2228710.52 |
| 866 | 437212.01 | 2228688.64 |
| 867 | 437213.02 | 2228680.64 |
| 868 | 437213.21 | 2228679.47 |
| 869 | 437219.18 | 2228664.97 |
| 870 | 437222.07 | 2228635.22 |
| 871 | 437200.03 | 2228630.74 |
| 872 | 437200.31 | 2228628.64 |
| 873 | 437203.22 | 2228606.92 |
| 874 | 437206.87 | 2228607.38 |
| 875 | 437207.16 | 2228604.44 |
| 876 | 437227.15 | 2228607.99 |
| 877 | 437228.05 | 2228600.81 |
| 878 | 437232.99 | 2228555.24 |
| 879 | 437232.63 | 2228551.08 |
| 880 | 437232.90 | 2228546.61 |

| № точки | Координаты | |
|---|---|---|
| | X | Y |
| 881 | 437230.28 | 2228546.46 |
| 882 | 437230.47 | 2228542.96 |
| 883 | 437222.17 | 2228542.18 |
| 884 | 437223.37 | 2228529.41 |
| 885 | 437208.19 | 2228529.48 |
| 886 | 437208.53 | 2228521.45 |
| 887 | 437208.91 | 2228512.50 |
| 888 | 437229.89 | 2228512.63 |
| 889 | 437230.10 | 2228510.16 |
| 890 | 437234.79 | 2228509.69 |
| 891 | 437234.46 | 2228492.89 |
| 892 | 437233.71 | 2228455.43 |
| 893 | 437231.94 | 2228454.97 |
| 894 | 437231.50 | 2228444.52 |
| 895 | 437192.85 | 2228436.89 |
| 896 | 437191.28 | 2228436.58 |
| 897 | 437191.90 | 2228433.45 |
| 898 | 437192.06 | 2228432.67 |
| 899 | 437233.37 | 2228440.82 |
| 900 | 437231.05 | 2228399.51 |
| 901 | 437229.82 | 2228377.72 |
| 902 | 437228.39 | 2228352.18 |
| 903 | 437228.11 | 2228333.68 |
| 904 | 437227.33 | 2228314.57 |
| 905 | 437226.85 | 2228303.62 |
| 906 | 437224.62 | 2228268.93 |
| 907 | 437214.66 | 2228264.41 |
| 908 | 437192.53 | 2228266.55 |
| 909 | 437192.08 | 2228266.61 |
| 910 | 437190.87 | 2228252.64 |
| 911 | 437222.62 | 2228247.91 |
| 912 | 437222.36 | 2228235.76 |
| 913 | 437222.08 | 2228230.29 |
| 914 | 437215.76 | 2228214.66 |
| 915 | 437215.64 | 2228195.60 |
| 916 | 437215.64 | 2228195.11 |
| 917 | 437220.43 | 2228190.09 |
| 918 | 437219.29 | 2228178.59 |
| 919 | 437215.08 | 2228174.05 |
| 920 | 437214.67 | 2228157.38 |
| 921 | 437186.98 | 2228160.51 |
| 922 | 437186.75 | 2228158.51 |
| 923 | 437186.53 | 2228156.57 |
| 924 | 437213.79 | 2228153.44 |

| № точки | Координаты | |
|---|---|---|
| | X | Y |
| 925 | 437213.61 | 2228139.43 |
| 926 | 437207.12 | 2228139.68 |
| 927 | 437206.96 | 2228127.68 |
| 928 | 437206.73 | 2228119.23 |
| 929 | 437212.13 | 2228118.90 |
| 930 | 437211.67 | 2228111.39 |
| 931 | 437211.50 | 2228108.79 |
| 932 | 437210.92 | 2228099.34 |
| 933 | 437210.18 | 2228090.78 |
| 934 | 437209.07 | 2228078.14 |
| 935 | 437207.15 | 2228075.66 |
| 936 | 437176.02 | 2228067.45 |
| 937 | 437177.02 | 2228063.68 |
| 938 | 437177.17 | 2228063.08 |
| 939 | 437180.44 | 2228050.70 |
| 940 | 437180.99 | 2228048.60 |
| 941 | 437182.72 | 2228048.90 |
| 942 | 437204.00 | 2228052.41 |
| 943 | 437205.86 | 2228044.82 |
| 944 | 437205.42 | 2228029.99 |
| 945 | 437205.70 | 2228015.02 |
| 946 | 437206.36 | 2227987.80 |
| 947 | 437203.93 | 2227988.06 |
| 948 | 437203.94 | 2227977.97 |
| 949 | 437203.99 | 2227948.60 |
| 950 | 437203.41 | 2227908.62 |
| 951 | 437203.37 | 2227905.49 |
| 952 | 437203.12 | 2227888.29 |
| 953 | 437202.76 | 2227877.65 |
| 954 | 437200.23 | 2227865.99 |
| 955 | 437198.68 | 2227859.80 |
| 956 | 437191.55 | 2227859.43 |
| 957 | 437192.67 | 2227824.34 |
| 958 | 437193.82 | 2227814.26 |
| 959 | 437195.85 | 2227797.29 |
| 960 | 437194.96 | 2227783.38 |
| 961 | 437194.26 | 2227772.61 |
| 962 | 437194.21 | 2227771.77 |
| 963 | 437192.81 | 2227746.85 |
| 964 | 437192.77 | 2227745.33 |
| 965 | 437192.11 | 2227716.46 |
| 966 | 437191.67 | 2227698.14 |
| 967 | 437191.70 | 2227692.56 |
| 968 | 437192.08 | 2227677.33 |

| № точки | Координаты | |
|---|---|---|
| | X | Y |
| 969 | 437192.18 | 2227670.65 |
| 970 | 437192.39 | 2227663.22 |
| 971 | 437192.75 | 2227644.98 |
| 972 | 437190.53 | 2227641.91 |
| 973 | 437188.70 | 2227639.39 |
| 974 | 437187.54 | 2227639.40 |
| 975 | 437185.39 | 2227625.31 |
| 976 | 437189.42 | 2227624.62 |
| 977 | 437191.44 | 2227621.25 |
| 978 | 437189.75 | 2227550.98 |
| 979 | 437190.49 | 2227543.16 |
| 980 | 437192.08 | 2227543.12 |
| | | |
| 981 | 435451.62 | 2231419.15 |
| 982 | 435437.23 | 2231436.92 |
| 983 | 435423.11 | 2231456.29 |
| 984 | 435380.91 | 2231518.35 |
| 985 | 435369.62 | 2231538.89 |
| 986 | 435349.97 | 2231560.91 |
| 987 | 435315.43 | 2231603.11 |
| 988 | 435298.37 | 2231626.21 |
| 989 | 435272.16 | 2231660.63 |
| 990 | 435257.33 | 2231680.11 |
| 991 | 435247.29 | 2231692.74 |
| 992 | 435233.70 | 2231707.80 |
| 993 | 435227.08 | 2231712.28 |
| 994 | 435213.40 | 2231699.35 |
| 995 | 435201.05 | 2231688.28 |
| 996 | 435193.08 | 2231679.71 |
| 997 | 435190.13 | 2231677.31 |
| 998 | 435189.47 | 2231676.57 |
| 999 | 435188.17 | 2231675.08 |
| 1000 | 435165.98 | 2231653.63 |
| 1001 | 435146.28 | 2231634.76 |
| 1002 | 435144.90 | 2231633.45 |
| 1003 | 435077.78 | 2231569.77 |
| 1004 | 435069.00 | 2231553.48 |
| 1005 | 435060.45 | 2231543.65 |
| 1006 | 435033.81 | 2231500.89 |
| 1007 | 435032.82 | 2231492.00 |
| 1008 | 435032.68 | 2231483.05 |

| № точки | Координаты | |
|---|---|---|
| | X | Y |
| 1009 | 435033.37 | 2231474.13 |
| 1010 | 435034.89 | 2231465.32 |
| 1011 | 435037.22 | 2231456.70 |
| 1012 | 435040.35 | 2231448.31 |
| 1013 | 435044.25 | 2231440.26 |
| 1014 | 435053.94 | 2231425.79 |
| 1015 | 435060.25 | 2231418.75 |
| 1016 | 435067.20 | 2231412.36 |
| 1017 | 435074.75 | 2231406.67 |
| 1018 | 435134.73 | 2231369.80 |
| 1019 | 435149.51 | 2231361.84 |
| 1020 | 435164.96 | 2231355.26 |
| 1021 | 435180.94 | 2231350.14 |
| 1022 | 435197.34 | 2231346.50 |
| 1023 | 435211.33 | 2231344.89 |
| 1024 | 435220.76 | 2231343.97 |
| 1025 | 435234.78 | 2231344.01 |
| 1026 | 435249.10 | 2231344.96 |
| 1027 | 435268.58 | 2231347.04 |
| 1028 | 435321.27 | 2231354.25 |
| 1029 | 435345.92 | 2231359.33 |
| 1030 | 435364.89 | 2231365.73 |
| 1031 | 435385.85 | 2231370.34 |
| 1032 | 435405.32 | 2231373.82 |
| 1033 | 435426.21 | 2231376.43 |
| 1034 | 435438.42 | 2231385.67 |
| 1035 | 435444.76 | 2231392.68 |
| 1036 | 435447.66 | 2231396.77 |
| 1037 | 435449.46 | 2231401.38 |
| 1038 | 435451.73 | 2231410.99 |

Таблица 4. Перечень координат характерных точек границ зон планируемого размещения объектов капитального строительства, проектируемых в составе линейного объекта (наружное освещение)

| № точки | Координаты | |
|---|---|---|
| | X | Y |
| Зона 1 | | |
| 1 | 437232.92 | 2227567.58 |
| 2 | 437230.09 | 2227591.64 |
| 3 | 437229.73 | 2227652.93 |
| 4 | 437233.09 | 2227681.14 |
| 5 | 437231.75 | 2227715.97 |
| 6 | 437231.52 | 2227745.84 |
| 7 | 437230.65 | 2227778.27 |
| 8 | 437232.77 | 2227806.53 |
| 9 | 437233.61 | 2227834.64 |
| 10 | 437236.72 | 2227892.98 |
| 11 | 437238.22 | 2227925.83 |
| 12 | 437240.80 | 2227988.71 |
| 13 | 437243.22 | 2228021.82 |
| 14 | 437246.65 | 2228054.78 |
| 15 | 437245.25 | 2228087.33 |
| 16 | 437250.89 | 2228109.75 |
| 17 | 437246.96 | 2228119.94 |
| 18 | 437248.67 | 2228150.83 |
| 19 | 437256.49 | 2228279.74 |
| 20 | 437264.49 | 2228412.60 |
| 21 | 437266.30 | 2228446.65 |
| 22 | 437267.47 | 2228477.13 |
| 23 | 437271.20 | 2228511.50 |
| 24 | 437269.59 | 2228545.91 |
| 25 | 437266.31 | 2228581.54 |
| 26 | 437261.98 | 2228614.31 |
| 27 | 437249.19 | 2228677.05 |
| 28 | 437235.52 | 2228772.48 |
| 29 | 437226.11 | 2228836.92 |
| 30 | 437212.08 | 2228935.90 |
| 31 | 437202.62 | 2229002.80 |
| 32 | 437198.55 | 2229033.06 |
| 33 | 437197.16 | 2229066.07 |
| 34 | 437193.07 | 2229098.43 |
| 35 | 437203.28 | 2229119.93 |
| 36 | 437189.56 | 2229142.02 |
| 37 | 437183.03 | 2229162.43 |
| 38 | 437179.23 | 2229188.92 |
| 39 | 437170.91 | 2229220.98 |
| 40 | 437157.17 | 2229318.70 |
| 41 | 437143.81 | 2229416.66 |
| 42 | 437120.82 | 2229579.74 |
| 43 | 437097.93 | 2229742.96 |
| 44 | 437089.23 | 2229805.50 |
| 45 | 437085.60 | 2229836.01 |
| 46 | 437085.10 | 2229866.25 |
| 47 | 437080.00 | 2229899.92 |
| 48 | 437076.01 | 2229932.91 |
| 49 | 437070.92 | 2229965.83 |
| 50 | 437057.49 | 2230031.29 |
| 51 | 437048.19 | 2230096.74 |
| 52 | 437045.73 | 2230127.93 |
| 53 | 437043.89 | 2230158.69 |
| 54 | 437036.63 | 2230191.40 |
| 55 | 437032.52 | 2230223.56 |
| 56 | 437026.81 | 2230288.63 |
| 57 | 437023.10 | 2230353.94 |
| 58 | 437021.92 | 2230386.70 |
| 59 | 437021.78 | 2230417.68 |
| 60 | 437025.09 | 2230447.65 |
| 61 | 437025.62 | 2230476.95 |
| 62 | 437030.31 | 2230507.61 |
| 63 | 437022.91 | 2230537.47 |
| 64 | 437018.95 | 2230571.03 |
| 65 | 437008.54 | 2230602.56 |
| 66 | 436989.69 | 2230666.33 |
| 67 | 436979.14 | 2230698.05 |
| 68 | 436966.03 | 2230725.72 |
| 69 | 436954.24 | 2230751.48 |
| 70 | 436936.19 | 2230777.36 |
| 71 | 436921.74 | 2230800.94 |
| 72 | 436898.66 | 2230824.06 |
| 73 | 436876.80 | 2230848.84 |
| 74 | 436852.66 | 2230870.76 |
| 75 | 436827.30 | 2230890.18 |
| 76 | 436801.59 | 2230906.44 |
| 77 | 436776.02 | 2230923.17 |
| 78 | 436748.43 | 2230939.17 |
| 79 | 436718.83 | 2230955.03 |
| 80 | 436671.74 | 2230979.17 |
| 81 | 436538.03 | 2231041.42 |

| № точки | Координаты | |
|---|---|---|
| | X | Y |
| 82 | 436506.98 | 2231057.32 |
| 83 | 436449.88 | 2231081.03 |
| 84 | 436418.88 | 2231092.84 |
| 85 | 436387.45 | 2231101.33 |
| 86 | 436354.59 | 2231109.16 |
| 87 | 436320.86 | 2231115.02 |
| 88 | 436287.77 | 2231120.32 |
| 89 | 436254.49 | 2231126.74 |
| 90 | 436223.91 | 2231133.36 |
| 91 | 436197.98 | 2231140.86 |
| 92 | 436163.99 | 2231146.04 |
| 93 | 436131.13 | 2231155.78 |
| 94 | 436098.42 | 2231166.53 |
| 95 | 436066.18 | 2231178.08 |
| 96 | 436002.27 | 2231202.12 |
| 97 | 435971.10 | 2231214.58 |
| 98 | 435911.50 | 2231239.99 |
| 99 | 435824.70 | 2231279.38 |
| 100 | 435796.63 | 2231295.28 |
| 101 | 435733.46 | 2231316.51 |
| 102 | 435703.23 | 2231327.73 |
| 103 | 435642.28 | 2231349.07 |
| 104 | 435611.42 | 2231360.83 |
| 105 | 435582.93 | 2231373.24 |
| 106 | 435556.50 | 2231388.20 |
| 107 | 435507.48 | 2231425.27 |
| 108 | 435482.42 | 2231447.14 |
| 109 | 435462.72 | 2231466.78 |
| 110 | 435442.47 | 2231490.02 |
| 111 | 435404.84 | 2231536.50 |
| 112 | 435365.08 | 2231581.29 |
| 113 | 435307.60 | 2231654.90 |
| 114 | 435291.27 | 2231681.97 |
| 115 | 435273.74 | 2231702.64 |
| 116 | 435253.00 | 2231725.35 |
| 117 | 435248.63 | 2231746.49 |
| 118 | 435244.71 | 2231745.68 |
| 119 | 435248.07 | 2231729.45 |
| 120 | 435224.25 | 2231748.79 |
| 121 | 435205.76 | 2231746.42 |
| 122 | 435207.11 | 2231769.21 |
| 123 | 435201.00 | 2231802.12 |
| 124 | 435196.70 | 2231832.55 |
| 125 | 435193.42 | 2231868.48 |

| № точки | Координаты | |
|---|---|---|
| | X | Y |
| 126 | 435197.22 | 2231900.48 |
| 127 | 435214.95 | 2231906.06 |
| 128 | 435213.75 | 2231909.88 |
| 129 | 435197.75 | 2231904.84 |
| 130 | 435201.47 | 2231934.79 |
| 131 | 435201.59 | 2231951.62 |
| 132 | 435204.15 | 2231968.87 |
| 133 | 435214.17 | 2232097.28 |
| 134 | 435216.30 | 2232126.01 |
| 135 | 435232.96 | 2232124.34 |
| 136 | 435233.36 | 2232128.32 |
| 137 | 435216.61 | 2232130.00 |
| 138 | 435219.04 | 2232159.61 |
| 139 | 435217.57 | 2232188.50 |
| 140 | 435223.36 | 2232220.20 |
| 141 | 435226.02 | 2232250.71 |
| 142 | 435239.88 | 2232250.05 |
| 143 | 435240.07 | 2232254.05 |
| 144 | 435226.32 | 2232254.70 |
| 145 | 435230.12 | 2232312.08 |
| 146 | 435230.66 | 2232343.08 |
| 147 | 435245.23 | 2232337.48 |
| 148 | 435246.67 | 2232341.21 |
| 149 | 435230.53 | 2232347.41 |
| 150 | 435226.01 | 2232380.03 |
| 151 | 435215.45 | 2232412.97 |
| 152 | 435203.75 | 2232439.21 |
| 153 | 435189.23 | 2232470.15 |
| 154 | 435168.06 | 2232513.76 |
| 155 | 435159.24 | 2232532.07 |
| 156 | 435145.99 | 2232560.65 |
| 157 | 435135.83 | 2232590.23 |
| 158 | 435131.47 | 2232618.37 |
| 159 | 435133.00 | 2232646.60 |
| 160 | 435144.62 | 2232629.40 |
| 161 | 435147.93 | 2232631.64 |
| 162 | 435133.48 | 2232653.03 |
| 163 | 435141.42 | 2232684.66 |
| 164 | 435152.44 | 2232715.52 |
| 165 | 435160.00 | 2232741.56 |
| 166 | 435164.04 | 2232752.78 |
| 167 | 435176.26 | 2232780.41 |
| 168 | 435192.51 | 2232775.19 |
| 169 | 435193.73 | 2232779.00 |

| № точки | Координаты | |
|---|---|---|
| | X | Y |
| 170 | 435177.75 | 2232784.13 |
| 171 | 435187.96 | 2232812.20 |
| 172 | 435195.04 | 2232844.22 |
| 173 | 435210.96 | 2232872.83 |
| 174 | 435223.77 | 2232901.29 |
| 175 | 435238.04 | 2232931.12 |
| 176 | 435253.52 | 2232960.81 |
| 177 | 435286.87 | 2233021.08 |
| 178 | 435315.80 | 2233072.16 |
| 179 | 435331.37 | 2233098.86 |
| 180 | 435347.16 | 2233125.15 |
| 181 | 435362.36 | 2233151.27 |
| 182 | 435376.22 | 2233178.39 |
| 183 | 435393.48 | 2233205.46 |
| 184 | 435399.51 | 2233218.75 |
| 185 | 435414.21 | 2233231.80 |
| 186 | 435431.67 | 2233259.02 |
| 187 | 435442.87 | 2233252.23 |
| 188 | 435426.21 | 2233225.65 |
| 189 | 435420.47 | 2233215.17 |
| 190 | 435404.15 | 2233197.37 |
| 191 | 435393.25 | 2233171.50 |
| 192 | 435396.94 | 2233169.95 |
| 193 | 435407.59 | 2233195.28 |
| 194 | 435423.58 | 2233212.64 |
| 195 | 435429.63 | 2233223.57 |
| 196 | 435448.41 | 2233253.54 |
| 197 | 435433.80 | 2233262.41 |
| 198 | 435468.83 | 2233318.82 |
| 199 | 435482.80 | 2233350.95 |
| 200 | 435504.96 | 2233377.34 |
| 201 | 435554.59 | 2233458.12 |
| 202 | 435589.16 | 2233514.03 |
| 203 | 435602.38 | 2233542.97 |
| 204 | 435619.37 | 2233572.93 |
| 205 | 435637.04 | 2233602.24 |
| 206 | 435659.44 | 2233627.76 |
| 207 | 435676.11 | 2233653.91 |
| 208 | 435695.47 | 2233679.73 |
| 209 | 435709.45 | 2233672.05 |
| 210 | 435708.82 | 2233661.64 |
| 211 | 435686.21 | 2233643.11 |
| 212 | 435666.21 | 2233613.60 |
| 213 | 435646.34 | 2233584.88 |

| № точки | Координаты | |
|---|---|---|
| | X | Y |
| 214 | 435627.84 | 2233555.08 |
| 215 | 435628.18 | 2233540.23 |
| 216 | 435632.18 | 2233540.33 |
| 217 | 435631.86 | 2233553.98 |
| 218 | 435649.66 | 2233582.64 |
| 219 | 435669.50 | 2233611.33 |
| 220 | 435688.97 | 2233640.20 |
| 221 | 435712.71 | 2233659.66 |
| 222 | 435713.49 | 2233672.52 |
| 223 | 435730.96 | 2233697.19 |
| 224 | 435751.86 | 2233722.96 |
| 225 | 435773.63 | 2233748.35 |
| 226 | 435817.90 | 2233799.52 |
| 227 | 435838.00 | 2233821.78 |
| 228 | 435861.85 | 2233845.88 |
| 229 | 435852.81 | 2233857.31 |
| 230 | 435876.95 | 2233878.27 |
| 231 | 435902.42 | 2233899.89 |
| 232 | 435929.66 | 2233920.70 |
| 233 | 435957.06 | 2233939.34 |
| 234 | 435970.17 | 2233925.87 |
| 235 | 435973.04 | 2233928.66 |
| 236 | 435960.69 | 2233941.35 |
| 237 | 435989.48 | 2233955.16 |
| 238 | 436018.69 | 2233971.90 |
| 239 | 436051.01 | 2233978.52 |
| 240 | 436081.98 | 2233993.77 |
| 241 | 436101.19 | 2234011.59 |
| 242 | 436111.20 | 2233985.20 |
| 243 | 436114.94 | 2233986.62 |
| 244 | 436105.15 | 2234012.40 |
| 245 | 436127.54 | 2234007.88 |
| 246 | 436141.49 | 2233990.54 |
| 247 | 436163.57 | 2233981.82 |
| 248 | 436187.12 | 2233985.39 |
| 249 | 436203.78 | 2233998.70 |
| 250 | 436222.43 | 2233975.41 |
| 251 | 436236.20 | 2233997.82 |
| 252 | 436258.23 | 2233977.77 |
| 253 | 436260.92 | 2233980.73 |
| 254 | 436235.32 | 2234004.02 |
| 255 | 436221.97 | 2233982.30 |
| 256 | 436206.37 | 2234001.87 |
| 257 | 436214.92 | 2234023.84 |

| № точки | Координаты | |
|---|---|---|
| | X | Y |
| 258 | 436211.19 | 2234025.29 |
| 259 | 436202.42 | 2234002.74 |
| 260 | 436185.51 | 2233989.19 |
| 261 | 436164.10 | 2233985.92 |
| 262 | 436143.93 | 2233993.87 |
| 263 | 436130.53 | 2234010.53 |
| 264 | 436127.19 | 2234031.92 |
| 265 | 436135.51 | 2234052.80 |
| 266 | 436151.74 | 2234065.62 |
| 267 | 436173.15 | 2234069.02 |
| 268 | 436193.36 | 2234061.21 |
| 269 | 436208.54 | 2234042.36 |
| 270 | 436211.65 | 2234044.87 |
| 271 | 436196.14 | 2234064.14 |
| 272 | 436174.81 | 2234072.67 |
| 273 | 436164.59 | 2234093.19 |
| 274 | 436181.74 | 2234094.18 |
| 275 | 436178.22 | 2234127.17 |
| 276 | 436174.24 | 2234126.73 |
| 277 | 436177.41 | 2234097.94 |
| 278 | 436158.31 | 2234096.83 |
| 279 | 436170.36 | 2234072.63 |
| 280 | 436150.59 | 2234069.49 |
| 281 | 436134.49 | 2234057.10 |
| 282 | 436117.81 | 2234083.01 |
| 283 | 436133.07 | 2234098.97 |
| 284 | 436130.18 | 2234101.73 |
| 285 | 436115.06 | 2234085.92 |
| 286 | 436087.37 | 2234106.96 |
| 287 | 436084.95 | 2234103.78 |
| 288 | 436113.79 | 2234081.87 |
| 289 | 436131.70 | 2234054.05 |
| 290 | 436123.08 | 2234032.32 |
| 291 | 436126.22 | 2234012.22 |
| 292 | 436101.35 | 2234017.21 |
| 293 | 436079.94 | 2233997.23 |
| 294 | 436049.95 | 2233982.39 |
| 295 | 436017.58 | 2233975.76 |
| 296 | 435987.68 | 2233958.73 |
| 297 | 435956.49 | 2233943.77 |
| 298 | 435927.36 | 2233923.98 |
| 299 | 435899.95 | 2233903.03 |
| 300 | 435874.34 | 2233881.31 |
| 301 | 435847.24 | 2233857.89 |

| № точки | Координаты | |
|---|---|---|
| | X | Y |
| 302 | 435856.53 | 2233846.19 |
| 303 | 435836.66 | 2233826.12 |
| 304 | 435827.09 | 2233837.22 |
| 305 | 435824.06 | 2233834.60 |
| 306 | 435833.89 | 2233823.20 |
| 307 | 435814.92 | 2233802.19 |
| 308 | 435791.84 | 2233775.62 |
| 309 | 435748.81 | 2233725.54 |
| 310 | 435727.77 | 2233699.61 |
| 311 | 435710.92 | 2233675.81 |
| 312 | 435694.12 | 2233685.03 |
| 313 | 435672.86 | 2233656.25 |
| 314 | 435656.34 | 2233630.28 |
| 315 | 435633.92 | 2233604.75 |
| 316 | 435615.92 | 2233574.96 |
| 317 | 435598.86 | 2233544.86 |
| 318 | 435585.69 | 2233516.03 |
| 319 | 435551.18 | 2233460.20 |
| 320 | 435501.80 | 2233379.80 |
| 321 | 435479.35 | 2233353.01 |
| 322 | 435465.35 | 2233320.80 |
| 323 | 435429.34 | 2233262.81 |
| 324 | 435411.35 | 2233234.60 |
| 325 | 435396.13 | 2233220.96 |
| 326 | 435390.03 | 2233207.49 |
| 327 | 435372.81 | 2233180.47 |
| 328 | 435358.88 | 2233153.23 |
| 329 | 435343.72 | 2233127.20 |
| 330 | 435327.94 | 2233100.91 |
| 331 | 435312.32 | 2233074.13 |
| 332 | 435283.39 | 2233023.05 |
| 333 | 435250.00 | 2232962.71 |
| 334 | 435234.45 | 2232932.88 |
| 335 | 435220.14 | 2232902.96 |
| 336 | 435207.43 | 2232874.70 |
| 337 | 435191.19 | 2232845.37 |
| 338 | 435184.08 | 2232813.19 |
| 339 | 435173.30 | 2232783.61 |
| 340 | 435160.30 | 2232754.20 |
| 341 | 435156.21 | 2232742.86 |
| 342 | 435148.65 | 2232716.81 |
| 343 | 435137.62 | 2232685.92 |
| 344 | 435129.38 | 2232653.14 |
| 345 | 435127.46 | 2232618.38 |

| № точки | Координаты | |
|---|---|---|
| | X | Y |
| 346 | 435131.90 | 2232589.45 |
| 347 | 435142.24 | 2232559.26 |
| 348 | 435155.62 | 2232530.37 |
| 349 | 435185.62 | 2232468.43 |
| 350 | 435200.11 | 2232437.57 |
| 351 | 435211.68 | 2232411.64 |
| 352 | 435222.07 | 2232379.31 |
| 353 | 435226.71 | 2232345.84 |
| 354 | 435226.12 | 2232312.30 |
| 355 | 435222.20 | 2232252.93 |
| 356 | 435219.41 | 2232220.82 |
| 357 | 435213.60 | 2232188.99 |
| 358 | 435215.04 | 2232159.81 |
| 359 | 435212.46 | 2232128.36 |
| 360 | 435200.17 | 2231969.24 |
| 361 | 435197.62 | 2231952.07 |
| 362 | 435197.49 | 2231935.16 |
| 363 | 435189.43 | 2231868.75 |
| 364 | 435192.72 | 2231832.14 |
| 365 | 435197.04 | 2231801.52 |
| 366 | 435203.10 | 2231769.17 |
| 367 | 435201.64 | 2231744.49 |
| 368 | 435191.26 | 2231716.85 |
| 369 | 435172.82 | 2231693.43 |
| 370 | 435148.82 | 2231671.06 |
| 371 | 435125.66 | 2231646.12 |
| 372 | 435101.89 | 2231622.15 |
| 373 | 435077.47 | 2231598.32 |
| 374 | 435052.94 | 2231575.80 |
| 375 | 435028.35 | 2231552.47 |
| 376 | 435004.21 | 2231529.12 |
| 377 | 434954.81 | 2231482.66 |
| 378 | 434905.80 | 2231436.06 |
| 379 | 434881.90 | 2231414.02 |
| 380 | 434858.16 | 2231390.27 |
| 381 | 434860.99 | 2231387.44 |
| 382 | 434884.70 | 2231411.16 |
| 383 | 434908.53 | 2231433.13 |
| 384 | 434957.61 | 2231479.80 |
| 385 | 435006.94 | 2231526.20 |
| 386 | 435028.21 | 2231546.77 |
| 387 | 435031.43 | 2231518.53 |
| 388 | 435025.31 | 2231490.59 |
| 389 | 435027.46 | 2231464.93 |

| № точки | Координаты | |
|---|---|---|
| | X | Y |
| 390 | 435034.77 | 2231444.38 |
| 391 | 435013.56 | 2231422.23 |
| 392 | 434981.63 | 2231432.97 |
| 393 | 434947.22 | 2231431.98 |
| 394 | 434913.42 | 2231418.45 |
| 395 | 434914.90 | 2231414.73 |
| 396 | 434948.06 | 2231428.00 |
| 397 | 434981.39 | 2231428.96 |
| 398 | 435013.36 | 2231418.07 |
| 399 | 435042.58 | 2231401.41 |
| 400 | 435130.50 | 2231347.83 |
| 401 | 435161.69 | 2231331.97 |
| 402 | 435195.55 | 2231322.32 |
| 403 | 435226.70 | 2231320.12 |
| 404 | 435260.70 | 2231322.94 |
| 405 | 435395.65 | 2231341.55 |
| 406 | 435429.35 | 2231346.07 |
| 407 | 435463.97 | 2231350.10 |
| 408 | 435498.75 | 2231351.53 |
| 409 | 435533.53 | 2231348.80 |
| 410 | 435567.70 | 2231341.50 |
| 411 | 435601.02 | 2231330.97 |
| 412 | 435631.65 | 2231320.09 |
| 413 | 435691.19 | 2231294.70 |
| 414 | 435722.52 | 2231287.01 |
| 415 | 435752.97 | 2231275.43 |
| 416 | 435783.30 | 2231263.01 |
| 417 | 435813.63 | 2231246.72 |
| 418 | 435841.12 | 2231238.37 |
| 419 | 435899.00 | 2231211.90 |
| 420 | 435931.75 | 2231197.74 |
| 421 | 435959.53 | 2231186.11 |
| 422 | 435991.17 | 2231173.48 |
| 423 | 436084.04 | 2231138.11 |
| 424 | 436113.87 | 2231122.96 |
| 425 | 436146.44 | 2231114.24 |
| 426 | 436178.95 | 2231102.40 |
| 427 | 436208.96 | 2231091.98 |
| 428 | 436239.48 | 2231081.73 |
| 429 | 436300.23 | 2231066.65 |
| 430 | 436331.64 | 2231059.93 |
| 431 | 436396.67 | 2231048.27 |
| 432 | 436430.25 | 2231040.83 |
| 433 | 436462.66 | 2231032.16 |

| № точки | Координаты | |
|---|---|---|
| | X | Y |
| 434 | 436495.26 | 2231022.04 |
| 435 | 436526.84 | 2231010.59 |
| 436 | 436558.26 | 2230997.79 |
| 437 | 436584.71 | 2230982.70 |
| 438 | 436614.52 | 2230967.84 |
| 439 | 436669.02 | 2230939.88 |
| 440 | 436692.90 | 2230928.42 |
| 441 | 436755.03 | 2230896.21 |
| 442 | 436782.49 | 2230878.46 |
| 443 | 436805.27 | 2230855.47 |
| 444 | 436830.65 | 2230833.24 |
| 445 | 436851.67 | 2230811.74 |
| 446 | 436872.86 | 2230782.84 |
| 447 | 436890.11 | 2230754.74 |
| 448 | 436905.01 | 2230725.18 |
| 449 | 436917.31 | 2230694.51 |
| 450 | 436927.25 | 2230662.92 |
| 451 | 436934.65 | 2230630.79 |
| 452 | 436940.73 | 2230596.97 |
| 453 | 436944.49 | 2230565.49 |
| 454 | 436946.08 | 2230532.56 |
| 455 | 436950.74 | 2230499.84 |
| 456 | 436949.50 | 2230467.03 |
| 457 | 436953.81 | 2230432.98 |
| 458 | 436967.92 | 2230334.71 |
| 459 | 437000.78 | 2230100.08 |
| 460 | 437004.47 | 2230065.06 |
| 461 | 437013.69 | 2230034.97 |
| 462 | 437025.97 | 2230004.92 |
| 463 | 437030.50 | 2229972.60 |
| 464 | 437034.04 | 2229939.94 |
| 465 | 437044.50 | 2229873.65 |
| 466 | 437049.38 | 2229838.89 |
| 467 | 437057.45 | 2229804.87 |
| 468 | 437062.57 | 2229771.54 |
| 469 | 437077.20 | 2229667.16 |
| 470 | 437080.95 | 2229633.01 |
| 471 | 437081.18 | 2229600.22 |
| 472 | 437084.13 | 2229567.27 |
| 473 | 437085.69 | 2229536.39 |
| 474 | 437091.65 | 2229478.22 |
| 475 | 437097.52 | 2229447.86 |
| 476 | 437100.62 | 2229415.13 |
| 477 | 437119.18 | 2229281.39 |

| № точки | Координаты | |
|---|---|---|
| | X | Y |
| 478 | 437121.14 | 2229247.84 |
| 479 | 437124.84 | 2229213.96 |
| 480 | 437126.67 | 2229188.27 |
| 481 | 437135.08 | 2229162.82 |
| 482 | 437136.61 | 2229134.13 |
| 483 | 437117.34 | 2229155.84 |
| 484 | 437114.35 | 2229153.18 |
| 485 | 437137.04 | 2229127.62 |
| 486 | 437141.72 | 2229095.27 |
| 487 | 437149.73 | 2229060.87 |
| 488 | 437166.50 | 2228969.25 |
| 489 | 437180.08 | 2228902.82 |
| 490 | 437193.09 | 2228837.61 |
| 491 | 437198.81 | 2228804.88 |
| 492 | 437204.30 | 2228770.41 |
| 493 | 437209.21 | 2228737.41 |
| 494 | 437210.77 | 2228706.49 |
| 495 | 437223.09 | 2228642.12 |
| 496 | 437231.14 | 2228578.49 |
| 497 | 437234.40 | 2228541.63 |
| 498 | 437235.86 | 2228474.83 |
| 499 | 437233.50 | 2228412.09 |
| 500 | 437221.74 | 2228216.15 |
| 501 | 437220.01 | 2228185.94 |
| 502 | 437217.66 | 2228154.37 |
| 503 | 437212.50 | 2228122.28 |
| 504 | 437208.46 | 2228056.08 |
| 505 | 437207.67 | 2228026.77 |
| 506 | 437207.43 | 2227995.22 |
| 507 | 437208.56 | 2227962.50 |
| 508 | 437203.58 | 2227931.20 |
| 509 | 437206.13 | 2227897.82 |
| 510 | 437198.16 | 2227747.34 |
| 511 | 437195.90 | 2227714.32 |
| 512 | 437192.64 | 2227685.72 |
| 513 | 437192.49 | 2227656.22 |
| 514 | 437193.39 | 2227625.48 |
| 515 | 437193.50 | 2227593.32 |
| 516 | 437192.93 | 2227558.79 |
| 517 | 437196.93 | 2227558.75 |
| 518 | 437197.50 | 2227593.25 |
| 519 | 437197.39 | 2227625.52 |
| 520 | 437196.48 | 2227656.35 |
| 521 | 437196.63 | 2227685.37 |

| № точки | Координаты | |
|---|---|---|
| | X | Y |
| 522 | 437199.88 | 2227713.92 |
| 523 | 437202.15 | 2227747.10 |
| 524 | 437210.13 | 2227897.74 |
| 525 | 437207.56 | 2227930.80 |
| 526 | 437212.54 | 2227962.07 |
| 527 | 437211.43 | 2227995.23 |
| 528 | 437211.67 | 2228026.72 |
| 529 | 437212.46 | 2228055.86 |
| 530 | 437216.47 | 2228121.74 |
| 531 | 437221.32 | 2228151.92 |
| 532 | 437244.57 | 2228149.18 |
| 533 | 437242.94 | 2228119.74 |
| 534 | 437246.69 | 2228109.43 |
| 535 | 437241.30 | 2228088.03 |
| 536 | 437242.65 | 2228055.05 |
| 537 | 437239.24 | 2228022.20 |
| 538 | 437236.81 | 2227988.97 |
| 539 | 437234.23 | 2227926.01 |
| 540 | 437232.73 | 2227893.17 |
| 541 | 437229.61 | 2227834.78 |
| 542 | 437228.79 | 2227806.83 |
| 543 | 437226.65 | 2227778.47 |
| 544 | 437227.52 | 2227745.75 |
| 545 | 437227.74 | 2227715.84 |
| 546 | 437229.10 | 2227681.46 |
| 547 | 437225.74 | 2227653.29 |
| 548 | 437226.09 | 2227591.48 |
| 549 | 437228.95 | 2227567.11 |
| | | |
| 550 | 437244.80 | 2228153.18 |
| 551 | 437252.50 | 2228279.99 |
| 552 | 437260.50 | 2228412.82 |
| 553 | 437262.31 | 2228446.82 |
| 554 | 437263.47 | 2228477.35 |
| 555 | 437267.20 | 2228511.78 |
| 556 | 437265.60 | 2228545.68 |
| 557 | 437262.33 | 2228581.13 |
| 558 | 437258.03 | 2228613.71 |
| 559 | 437245.26 | 2228676.31 |
| 560 | 437231.56 | 2228771.92 |
| 561 | 437222.22 | 2228836.56 |
| 562 | 437208.13 | 2228935.32 |
| 563 | 437198.66 | 2229002.25 |
| 564 | 437194.57 | 2229032.62 |

| № точки | Координаты | |
|---|---|---|
| | X | Y |
| 565 | 437193.17 | 2229065.82 |
| 566 | 437188.96 | 2229099.09 |
| 567 | 437198.73 | 2229119.67 |
| 568 | 437186.03 | 2229140.12 |
| 569 | 437179.17 | 2229161.37 |
| 570 | 437175.28 | 2229188.24 |
| 571 | 437167.01 | 2229220.08 |
| 572 | 437148.91 | 2229348.91 |
| 573 | 437114.21 | 2229345.71 |
| 574 | 437123.15 | 2229281.85 |
| 575 | 437125.13 | 2229248.12 |
| 576 | 437128.83 | 2229214.28 |
| 577 | 437130.64 | 2229188.80 |
| 578 | 437138.96 | 2229163.83 |
| 579 | 437140.90 | 2229128.88 |
| 580 | 437145.67 | 2229095.93 |
| 581 | 437153.63 | 2229061.73 |
| 582 | 437170.42 | 2228970.01 |
| 583 | 437184.00 | 2228903.62 |
| 584 | 437197.02 | 2228838.35 |
| 585 | 437202.75 | 2228805.53 |
| 586 | 437208.25 | 2228771.01 |
| 587 | 437213.18 | 2228737.90 |
| 588 | 437214.75 | 2228706.84 |
| 589 | 437227.04 | 2228642.78 |
| 590 | 437235.11 | 2228578.95 |
| 591 | 437238.39 | 2228541.92 |
| 592 | 437239.86 | 2228474.87 |
| 593 | 437237.49 | 2228411.85 |
| 594 | 437225.73 | 2228215.91 |
| 595 | 437224.00 | 2228185.67 |
| 596 | 437221.78 | 2228155.90 |
| | | |
| 597 | 437148.36 | 2229352.88 |
| 598 | 437139.85 | 2229416.12 |
| 599 | 437116.86 | 2229579.17 |
| 600 | 437093.97 | 2229742.41 |
| 601 | 437085.26 | 2229805.01 |
| 602 | 437081.61 | 2229835.64 |
| 603 | 437081.10 | 2229866.05 |
| 604 | 437076.04 | 2229899.40 |
| 605 | 437072.05 | 2229932.33 |
| 606 | 437066.98 | 2229965.17 |
| 607 | 437053.56 | 2230030.55 |

| № точки | Координаты | |
|---|---|---|
| | X | Y |
| 608 | 437044.22 | 2230096.24 |
| 609 | 437041.73 | 2230127.67 |
| 610 | 437039.90 | 2230158.29 |
| 611 | 437032.71 | 2230190.62 |
| 612 | 437028.55 | 2230223.09 |
| 613 | 437022.82 | 2230288.32 |
| 614 | 437019.10 | 2230353.75 |
| 615 | 437017.92 | 2230386.59 |
| 616 | 437017.78 | 2230417.78 |
| 617 | 437021.10 | 2230448.00 |
| 618 | 437021.62 | 2230477.15 |
| 619 | 437026.28 | 2230507.73 |
| 620 | 437016.91 | 2230535.94 |
| 621 | 437001.98 | 2230556.90 |
| 622 | 436994.58 | 2230551.26 |
| 623 | 436985.97 | 2230549.99 |
| 624 | 436990.09 | 2230539.53 |
| 625 | 436986.36 | 2230538.06 |
| 626 | 436981.91 | 2230549.38 |
| 627 | 436970.22 | 2230547.65 |
| 628 | 436958.69 | 2230555.13 |
| 629 | 436956.75 | 2230533.67 |
| 630 | 436955.94 | 2230500.10 |
| 631 | 436953.65 | 2230469.00 |
| 632 | 436964.93 | 2230469.04 |
| 633 | 436974.26 | 2230401.52 |
| 634 | 436983.85 | 2230335.55 |
| 635 | 436994.90 | 2230267.74 |
| 636 | 436998.01 | 2230236.83 |
| 637 | 437004.18 | 2230203.52 |
| 638 | 437010.97 | 2230173.97 |
| 639 | 437015.92 | 2230140.00 |
| 640 | 437020.12 | 2230107.66 |
| 641 | 437030.37 | 2230039.16 |
| 642 | 437018.22 | 2230034.44 |
| 643 | 437029.77 | 2230006.21 |
| 644 | 437034.47 | 2229973.12 |
| 645 | 437038.01 | 2229940.42 |
| 646 | 437048.46 | 2229874.22 |
| 647 | 437053.33 | 2229839.54 |
| 648 | 437061.36 | 2229805.72 |
| 649 | 437066.53 | 2229772.14 |
| 650 | 437081.17 | 2229667.69 |
| 651 | 437084.94 | 2229633.34 |

| № точки | Координаты | |
|---|---|---|
| | X | Y |
| 652 | 437085.18 | 2229600.33 |
| 653 | 437088.12 | 2229567.59 |
| 654 | 437089.68 | 2229536.64 |
| 655 | 437095.62 | 2229478.72 |
| 656 | 437101.46 | 2229448.52 |
| 657 | 437104.60 | 2229415.54 |
| 658 | 437113.65 | 2229349.67 |
| | | |
| 659 | 437025.92 | 2230041.72 |
| 660 | 437016.15 | 2230107.13 |
| 661 | 437011.96 | 2230139.43 |
| 662 | 437007.05 | 2230173.15 |
| 663 | 437000.27 | 2230202.67 |
| 664 | 436994.07 | 2230236.18 |
| 665 | 436990.95 | 2230267.15 |
| 666 | 436979.90 | 2230334.92 |
| 667 | 436970.30 | 2230400.96 |
| 668 | 436961.46 | 2230465.03 |
| 669 | 436953.76 | 2230465.00 |
| 670 | 436957.77 | 2230433.50 |
| 671 | 436971.88 | 2230335.28 |
| 672 | 437004.75 | 2230100.61 |
| 673 | 437008.43 | 2230065.68 |
| 674 | 437016.88 | 2230038.21 |
| | | |
| 675 | 437014.61 | 2230571.53 |
| 676 | 437004.73 | 2230601.33 |
| 677 | 436985.87 | 2230665.14 |
| 678 | 436975.39 | 2230696.67 |
| 679 | 436962.40 | 2230724.03 |
| 680 | 436950.68 | 2230749.65 |
| 681 | 436932.88 | 2230775.11 |
| 682 | 436918.46 | 2230798.65 |
| 683 | 436895.79 | 2230821.27 |
| 684 | 436873.88 | 2230846.11 |
| 685 | 436850.03 | 2230867.74 |
| 686 | 436824.94 | 2230886.95 |
| 687 | 436799.44 | 2230903.07 |
| 688 | 436773.88 | 2230919.79 |
| 689 | 436746.45 | 2230935.69 |
| 690 | 436716.96 | 2230951.49 |
| 691 | 436669.92 | 2230975.60 |
| 692 | 436536.31 | 2231037.81 |
| 693 | 436505.23 | 2231053.72 |

| № точки | Координаты | |
|---|---|---|
| | X | Y |
| 694 | 436448.34 | 2231077.33 |
| 695 | 436417.55 | 2231089.06 |
| 696 | 436386.44 | 2231097.46 |
| 697 | 436353.72 | 2231105.26 |
| 698 | 436320.21 | 2231111.07 |
| 699 | 436287.11 | 2231116.37 |
| 700 | 436253.71 | 2231122.82 |
| 701 | 436223.00 | 2231129.46 |
| 702 | 436196.99 | 2231136.98 |
| 703 | 436163.25 | 2231142.10 |
| 704 | 436129.96 | 2231151.96 |
| 705 | 436097.14 | 2231162.73 |
| 706 | 436000.80 | 2231198.40 |
| 707 | 435971.45 | 2231210.13 |
| 708 | 435962.88 | 2231189.07 |
| 709 | 435992.64 | 2231177.21 |
| 710 | 436085.57 | 2231141.81 |
| 711 | 436115.50 | 2231126.62 |
| 712 | 436147.56 | 2231118.08 |
| 713 | 436180.30 | 2231106.16 |
| 714 | 436210.25 | 2231095.76 |
| 715 | 436240.68 | 2231085.55 |
| 716 | 436301.16 | 2231070.54 |
| 717 | 436330.44 | 2231064.28 |
| 718 | 436334.70 | 2231087.03 |
| 719 | 436338.63 | 2231086.29 |
| 720 | 436334.36 | 2231063.51 |
| 721 | 436397.42 | 2231052.20 |
| 722 | 436431.16 | 2231044.73 |
| 723 | 436463.73 | 2231036.02 |
| 724 | 436496.49 | 2231025.85 |
| 725 | 436528.24 | 2231014.34 |
| 726 | 436559.90 | 2231001.44 |
| 727 | 436586.65 | 2230986.20 |
| 728 | 436616.33 | 2230971.41 |
| 729 | 436670.78 | 2230943.48 |
| 730 | 436694.67 | 2230932.00 |
| 731 | 436756.93 | 2230899.73 |
| 732 | 436784.84 | 2230881.71 |
| 733 | 436808.06 | 2230858.33 |
| 734 | 436833.35 | 2230836.20 |
| 735 | 436854.63 | 2230814.44 |
| 736 | 436876.13 | 2230785.14 |
| 737 | 436893.56 | 2230756.77 |
| 738 | 436908.63 | 2230726.90 |
| 739 | 436921.05 | 2230695.93 |
| 740 | 436931.09 | 2230664.05 |
| 741 | 436938.56 | 2230631.64 |
| 742 | 436944.68 | 2230597.62 |
| 743 | 436948.36 | 2230566.78 |
| 744 | 436955.31 | 2230562.17 |
| 745 | 436955.95 | 2230569.16 |
| 746 | 436979.36 | 2230564.15 |
| 747 | 437001.56 | 2230561.61 |
| | | |
| 748 | 435967.75 | 2231211.65 |
| 749 | 435909.89 | 2231236.33 |
| 750 | 435822.99 | 2231275.76 |
| 751 | 435794.82 | 2231291.70 |
| 752 | 435732.16 | 2231312.73 |
| 753 | 435701.86 | 2231323.98 |
| 754 | 435640.91 | 2231345.31 |
| 755 | 435609.95 | 2231357.11 |
| 756 | 435581.24 | 2231369.61 |
| 757 | 435554.41 | 2231384.79 |
| 758 | 435505.03 | 2231422.10 |
| 759 | 435479.74 | 2231444.17 |
| 760 | 435459.85 | 2231464.00 |
| 761 | 435439.42 | 2231487.44 |
| 762 | 435401.75 | 2231533.96 |
| 763 | 435362.03 | 2231578.70 |
| 764 | 435304.37 | 2231652.54 |
| 765 | 435287.93 | 2231679.77 |
| 766 | 435270.71 | 2231700.02 |
| 767 | 435249.90 | 2231722.81 |
| 768 | 435224.57 | 2231743.37 |
| 769 | 435216.78 | 2231721.79 |
| 770 | 435213.02 | 2231723.15 |
| 771 | 435220.66 | 2231744.30 |
| 772 | 435205.09 | 2231742.30 |
| 773 | 435194.90 | 2231715.15 |
| 774 | 435175.87 | 2231690.84 |
| 775 | 435151.60 | 2231668.18 |
| 776 | 435128.52 | 2231643.33 |
| 777 | 435104.72 | 2231619.33 |
| 778 | 435080.24 | 2231595.43 |
| 779 | 435055.68 | 2231572.89 |
| 780 | 435031.84 | 2231550.27 |

| № точки | Координаты | |
|---|---|---|
| | X | Y |
| 781 | 435035.50 | 2231518.39 |
| 782 | 435029.29 | 2231490.03 |
| 783 | 435031.42 | 2231465.54 |
| 784 | 435039.38 | 2231443.40 |
| 785 | 435017.35 | 2231420.40 |
| 786 | 435044.59 | 2231404.87 |
| 787 | 435132.50 | 2231351.29 |
| 788 | 435163.33 | 2231335.63 |
| 789 | 435196.44 | 2231326.23 |
| 790 | 435226.82 | 2231324.12 |
| 791 | 435260.31 | 2231326.92 |
| 792 | 435426.91 | 2231349.78 |
| 793 | 435425.26 | 2231366.35 |
| 794 | 435357.65 | 2231354.33 |
| 795 | 435356.95 | 2231358.27 |
| 796 | 435426.20 | 2231370.58 |
| 797 | 435453.33 | 2231391.59 |
| 798 | 435457.87 | 2231419.33 |
| 799 | 435443.97 | 2231446.22 |
| 800 | 435425.51 | 2231466.88 |
| 801 | 435402.90 | 2231498.26 |
| 802 | 435406.15 | 2231500.60 |
| 803 | 435428.56 | 2231469.47 |

| № точки | Координаты | |
|---|---|---|
| | X | Y |
| 804 | 435447.12 | 2231448.70 |
| 805 | 435462.05 | 2231420.11 |
| 806 | 435457.05 | 2231389.42 |
| 807 | 435429.14 | 2231367.79 |
| 808 | 435430.88 | 2231350.28 |
| 809 | 435463.58 | 2231354.08 |
| 810 | 435498.70 | 2231355.53 |
| 811 | 435533.98 | 2231352.77 |
| 812 | 435568.62 | 2231345.39 |
| 813 | 435602.26 | 2231334.78 |
| 814 | 435633.05 | 2231323.84 |
| 815 | 435692.60 | 2231298.44 |
| 816 | 435723.59 | 2231290.86 |
| 817 | 435754.46 | 2231279.14 |
| 818 | 435784.91 | 2231266.68 |
| 819 | 435815.35 | 2231250.34 |
| 820 | 435842.41 | 2231242.16 |
| 821 | 435900.64 | 2231215.55 |
| 822 | 435933.31 | 2231201.42 |
| 823 | 435959.18 | 2231190.58 |

Таблица 5. Перечень координат характерных точек границ зон планируемого размещения объектов капитального строительства, проектируемых в составе линейного объекта (дождевая канализация)

| № точки | Координаты | |
|---|---|---|
| | X | Y |
| Зона 2(1) | | |
| 1 | 437236.49 | 2227673.49 |
| 2 | 437236.82 | 2227679.12 |
| 3 | 437233.44 | 2227678.47 |
| 4 | 437226.87 | 2227680.26 |
| 5 | 437228.09 | 2227736.82 |
| 6 | 437225.80 | 2227766.81 |
| 7 | 437227.48 | 2227798.28 |
| 8 | 437230.99 | 2227793.30 |
| 9 | 437234.82 | 2227798.29 |
| 10 | 437231.24 | 2227803.20 |
| 11 | 437227.82 | 2227804.67 |
| 12 | 437233.26 | 2227909.50 |
| 13 | 437237.71 | 2228014.52 |
| 14 | 437241.81 | 2228035.93 |
| 15 | 437242.65 | 2228054.20 |

| № точки | Координаты | |
|---|---|---|
| | X | Y |
| 16 | 437240.66 | 2228074.49 |
| 17 | 437242.02 | 2228102.81 |
| 18 | 437248.04 | 2228099.37 |
| 19 | 437251.16 | 2228104.57 |
| 20 | 437246.17 | 2228107.99 |
| 21 | 437242.33 | 2228108.90 |
| 22 | 437247.44 | 2228200.18 |
| 23 | 437231.53 | 2228201.14 |
| 24 | 437245.42 | 2228450.15 |
| 25 | 437246.10 | 2228507.21 |
| 26 | 437245.57 | 2228521.77 |
| 27 | 437242.60 | 2228567.99 |
| 28 | 437237.94 | 2228609.37 |
| 29 | 437230.70 | 2228660.09 |
| 30 | 437240.67 | 2228661.61 |
| 31 | 437249.67 | 2228628.98 |

| № точки | Координаты | |
|---|---|---|
| | X | Y |
| 32 | 437254.88 | 2228589.64 |
| 33 | 437245.80 | 2228588.52 |
| 34 | 437249.89 | 2228544.84 |
| 35 | 437251.50 | 2228503.52 |
| 36 | 437251.10 | 2228460.57 |
| 37 | 437256.72 | 2228460.46 |
| 38 | 437250.38 | 2228348.79 |
| 39 | 437243.23 | 2228230.37 |
| 40 | 437249.22 | 2228230.01 |
| 41 | 437256.37 | 2228348.44 |
| 42 | 437263.02 | 2228466.34 |
| 43 | 437257.15 | 2228466.45 |
| 44 | 437257.50 | 2228503.47 |
| 45 | 437255.86 | 2228545.40 |
| 46 | 437252.31 | 2228583.28 |
| 47 | 437255.64 | 2228583.69 |
| 48 | 437256.46 | 2228577.07 |
| 49 | 437257.90 | 2228574.35 |
| 50 | 437261.85 | 2228570.90 |
| 51 | 437265.67 | 2228569.16 |
| 52 | 437268.65 | 2228564.45 |
| 53 | 437273.72 | 2228567.66 |
| 54 | 437270.43 | 2228572.85 |
| 55 | 437268.12 | 2228574.67 |
| 56 | 437262.34 | 2228578.44 |
| 57 | 437255.62 | 2228629.79 |
| 58 | 437246.60 | 2228662.51 |
| 59 | 437256.79 | 2228664.06 |
| 60 | 437254.81 | 2228677.33 |
| 61 | 437244.01 | 2228679.70 |
| 62 | 437193.26 | 2229039.34 |
| 63 | 437192.71 | 2229069.27 |
| 64 | 437187.63 | 2229106.81 |
| 65 | 437187.16 | 2229115.48 |
| 66 | 437205.15 | 2229122.85 |
| 67 | 437203.77 | 2229129.14 |
| 68 | 437185.21 | 2229121.15 |
| 69 | 437182.53 | 2229121.83 |
| 70 | 437179.62 | 2229120.28 |
| 71 | 437181.11 | 2229109.67 |
| 72 | 437167.16 | 2229107.57 |
| 73 | 437165.73 | 2229116.04 |
| 74 | 437166.76 | 2229116.23 |
| 75 | 437166.01 | 2229120.36 |

| № точки | Координаты | |
|---|---|---|
| | X | Y |
| 76 | 437165.03 | 2229120.18 |
| 77 | 437161.14 | 2229143.29 |
| 78 | 437152.03 | 2229143.41 |
| 79 | 437133.61 | 2229139.13 |
| 80 | 437131.99 | 2229142.30 |
| 81 | 437131.81 | 2229163.15 |
| 82 | 437136.57 | 2229163.80 |
| 83 | 437138.53 | 2229150.15 |
| 84 | 437141.46 | 2229146.80 |
| 85 | 437146.43 | 2229144.80 |
| 86 | 437148.76 | 2229150.50 |
| 87 | 437144.24 | 2229152.58 |
| 88 | 437134.61 | 2229217.71 |
| 89 | 437132.71 | 2229257.60 |
| 90 | 437147.95 | 2229265.28 |
| 91 | 437145.25 | 2229270.64 |
| 92 | 437132.02 | 2229263.97 |
| 93 | 437112.03 | 2229409.19 |
| 94 | 437106.94 | 2229454.71 |
| 95 | 437101.51 | 2229480.56 |
| 96 | 437091.33 | 2229600.04 |
| 97 | 437090.80 | 2229641.42 |
| 98 | 437068.28 | 2229804.05 |
| 99 | 437060.36 | 2229833.16 |
| 100 | 437033.95 | 2230018.89 |
| 101 | 437030.83 | 2230028.08 |
| 102 | 437035.93 | 2230034.01 |
| 103 | 437013.15 | 2230193.44 |
| 104 | 437005.36 | 2230222.46 |
| 105 | 437003.27 | 2230252.50 |
| 106 | 436993.96 | 2230302.06 |
| 107 | 436987.23 | 2230341.46 |
| 108 | 436964.71 | 2230498.67 |
| 109 | 436963.22 | 2230529.13 |
| 110 | 436966.57 | 2230570.00 |
| 111 | 436960.58 | 2230570.42 |
| 112 | 436957.39 | 2230525.24 |
| 113 | 436955.57 | 2230537.99 |
| 114 | 436954.67 | 2230570.84 |
| 115 | 436947.55 | 2230617.80 |
| 116 | 436939.28 | 2230656.81 |
| 117 | 436928.00 | 2230695.06 |
| 118 | 436913.03 | 2230732.13 |
| 119 | 436895.03 | 2230766.88 |

| № точки | Координаты | |
|---|---|---|
| | X | Y |
| 120 | 436873.29 | 2230800.37 |
| 121 | 436864.63 | 2230811.31 |
| 122 | 436874.43 | 2230820.96 |
| 123 | 436889.42 | 2230804.74 |
| 124 | 436894.14 | 2230808.65 |
| 125 | 436878.43 | 2230825.47 |
| 126 | 436892.16 | 2230845.84 |
| 127 | 436886.97 | 2230849.05 |
| 128 | 436874.26 | 2230829.99 |
| 129 | 436866.70 | 2230838.54 |
| 130 | 436837.37 | 2230865.72 |
| 131 | 436811.53 | 2230886.81 |
| 132 | 436778.43 | 2230909.84 |
| 133 | 436738.73 | 2230933.18 |
| 134 | 436706.28 | 2230950.20 |
| 135 | 436707.42 | 2230955.48 |
| 136 | 436683.84 | 2230967.99 |
| 137 | 436680.68 | 2230974.23 |
| 138 | 436673.71 | 2230980.58 |
| 139 | 436669.73 | 2230975.98 |
| 140 | 436675.83 | 2230970.71 |
| 141 | 436676.65 | 2230968.29 |
| 142 | 436680.00 | 2230963.12 |
| 143 | 436700.69 | 2230952.74 |
| 144 | 436699.45 | 2230947.02 |
| 145 | 436734.90 | 2230928.33 |
| 146 | 436774.36 | 2230905.33 |
| 147 | 436807.13 | 2230882.62 |
| 148 | 436832.91 | 2230861.66 |
| 149 | 436861.70 | 2230835.10 |
| 150 | 436870.35 | 2230825.37 |
| 151 | 436860.86 | 2230816.03 |
| 152 | 436844.86 | 2230836.12 |
| 153 | 436827.65 | 2230848.48 |
| 154 | 436817.43 | 2230858.22 |
| 155 | 436800.74 | 2230877.15 |
| 156 | 436767.81 | 2230901.56 |
| 157 | 436744.34 | 2230912.37 |
| 158 | 436695.43 | 2230938.80 |
| 159 | 436684.57 | 2230938.87 |
| 160 | 436684.52 | 2230932.87 |
| 161 | 436693.99 | 2230932.81 |
| 162 | 436740.88 | 2230907.57 |
| 163 | 436765.17 | 2230896.17 |

| № точки | Координаты | |
|---|---|---|
| | X | Y |
| 164 | 436795.88 | 2230873.53 |
| 165 | 436812.42 | 2230854.82 |
| 166 | 436823.05 | 2230844.46 |
| 167 | 436840.06 | 2230832.48 |
| 168 | 436867.85 | 2230797.67 |
| 169 | 436889.35 | 2230764.72 |
| 170 | 436907.17 | 2230730.53 |
| 171 | 436922.01 | 2230694.02 |
| 172 | 436933.23 | 2230656.30 |
| 173 | 436941.47 | 2230617.70 |
| 174 | 436948.68 | 2230570.69 |
| 175 | 436949.52 | 2230538.48 |
| 176 | 436955.15 | 2230498.63 |
| 177 | 436962.56 | 2230471.38 |
| 178 | 436981.31 | 2230340.52 |
| 179 | 436988.04 | 2230301.04 |
| 180 | 436997.28 | 2230252.08 |
| 181 | 436999.38 | 2230222.04 |
| 182 | 437007.09 | 2230193.17 |
| 183 | 437029.60 | 2230035.84 |
| 184 | 437022.37 | 2230046.92 |
| 185 | 436997.38 | 2230223.37 |
| 186 | 436991.44 | 2230222.54 |
| 187 | 437016.62 | 2230044.62 |
| 188 | 437023.68 | 2230034.40 |
| 189 | 437024.19 | 2230027.63 |
| 190 | 437027.88 | 2230018.64 |
| 191 | 437039.81 | 2229935.12 |
| 192 | 437030.88 | 2229930.65 |
| 193 | 437033.31 | 2229925.16 |
| 194 | 437040.69 | 2229928.87 |
| 195 | 437044.55 | 2229901.35 |
| 196 | 437036.37 | 2229904.70 |
| 197 | 437034.40 | 2229899.03 |
| 198 | 437045.51 | 2229894.46 |
| 199 | 437054.46 | 2229831.89 |
| 200 | 437062.61 | 2229801.87 |
| 201 | 437084.86 | 2229640.63 |
| 202 | 437085.29 | 2229600.75 |
| 203 | 437089.91 | 2229545.88 |
| 204 | 437084.01 | 2229546.77 |
| 205 | 437083.68 | 2229540.76 |
| 206 | 437090.35 | 2229539.75 |
| 207 | 437095.43 | 2229480.63 |

| № точки | Координаты | |
|---|---|---|
| | X | Y |
| 208 | 437100.87 | 2229454.78 |
| 209 | 437106.08 | 2229408.42 |
| 210 | 437126.65 | 2229258.82 |
| 211 | 437128.68 | 2229216.81 |
| 212 | 437135.68 | 2229169.73 |
| 213 | 437126.66 | 2229168.56 |
| 214 | 437124.73 | 2229182.47 |
| 215 | 437119.67 | 2229181.72 |
| 216 | 437117.30 | 2229197.85 |
| 217 | 437111.37 | 2229196.98 |
| 218 | 437115.73 | 2229167.14 |
| 219 | 437108.68 | 2229162.49 |
| 220 | 437111.90 | 2229153.71 |
| 221 | 437117.24 | 2229156.86 |
| 222 | 437122.55 | 2229131.17 |
| 223 | 437126.09 | 2229131.43 |
| 224 | 437126.44 | 2229127.95 |
| 225 | 437133.04 | 2229117.03 |
| 226 | 437136.70 | 2229096.92 |
| 227 | 437145.69 | 2229098.27 |
| 228 | 437150.59 | 2229080.91 |
| 229 | 437147.20 | 2229079.78 |
| 230 | 437148.84 | 2229074.39 |
| 231 | 437152.11 | 2229075.48 |
| 232 | 437153.15 | 2229070.34 |
| 233 | 437160.07 | 2229028.70 |
| 234 | 437168.57 | 2228981.78 |
| 235 | 437192.19 | 2228865.52 |
| 236 | 437199.58 | 2228826.23 |
| 237 | 437215.00 | 2228727.30 |
| 238 | 437215.09 | 2228706.09 |
| 239 | 437221.09 | 2228706.10 |
| 240 | 437221.04 | 2228726.72 |
| 241 | 437205.50 | 2228827.22 |
| 242 | 437193.31 | 2228890.06 |
| 243 | 437203.22 | 2228890.42 |
| 244 | 437203.01 | 2228896.41 |
| 245 | 437192.10 | 2228896.02 |
| 246 | 437174.74 | 2228981.44 |
| 247 | 437166.24 | 2229028.23 |
| 248 | 437159.11 | 2229071.25 |
| 249 | 437151.75 | 2229098.89 |
| 250 | 437166.40 | 2229099.74 |
| 251 | 437182.17 | 2229102.11 |

| № точки | Координаты | |
|---|---|---|
| | X | Y |
| 252 | 437186.62 | 2229070.30 |
| 253 | 437187.18 | 2229040.36 |
| 254 | 437239.79 | 2228667.54 |
| 255 | 437229.78 | 2228666.02 |
| 256 | 437228.64 | 2228673.41 |
| 257 | 437222.71 | 2228672.49 |
| 258 | 437229.19 | 2228629.67 |
| 259 | 437223.78 | 2228628.07 |
| 260 | 437221.56 | 2228614.17 |
| 261 | 437227.49 | 2228613.23 |
| 262 | 437229.99 | 2228623.65 |
| 263 | 437236.62 | 2228567.57 |
| 264 | 437239.43 | 2228525.28 |
| 265 | 437234.84 | 2228523.83 |
| 266 | 437231.19 | 2228513.79 |
| 267 | 437236.94 | 2228511.96 |
| 268 | 437239.68 | 2228518.68 |
| 269 | 437240.10 | 2228507.24 |
| 270 | 437239.53 | 2228453.25 |
| 271 | 437232.83 | 2228450.76 |
| 272 | 437228.23 | 2228443.83 |
| 273 | 437233.26 | 2228440.56 |
| 274 | 437239.29 | 2228446.76 |
| 275 | 437238.91 | 2228436.60 |
| 276 | 437228.65 | 2228260.67 |
| 277 | 437223.50 | 2228259.42 |
| 278 | 437217.64 | 2228253.88 |
| 279 | 437222.94 | 2228249.31 |
| 280 | 437228.22 | 2228253.48 |
| 281 | 437225.81 | 2228206.41 |
| 282 | 437216.98 | 2228206.68 |
| 283 | 437216.63 | 2228196.03 |
| 284 | 437224.72 | 2228195.54 |
| 285 | 437222.19 | 2228156.39 |
| 286 | 437216.96 | 2228128.13 |
| 287 | 437214.02 | 2228072.30 |
| 288 | 437207.09 | 2228070.51 |
| 289 | 437203.64 | 2228068.62 |
| 290 | 437201.67 | 2228061.62 |
| 291 | 437208.45 | 2228059.84 |
| 292 | 437209.81 | 2228065.01 |
| 293 | 437213.72 | 2228066.03 |
| 294 | 437211.01 | 2228004.17 |
| 295 | 437213.37 | 2227971.39 |

| № точки | Координаты | |
|---|---|---|
| | X | Y |
| 296 | 437212.82 | 2227962.93 |
| 297 | 437209.19 | 2227941.77 |
| 298 | 437208.34 | 2227922.46 |
| 299 | 437210.46 | 2227902.62 |
| 300 | 437201.35 | 2227722.94 |
| 301 | 437197.00 | 2227694.00 |
| 302 | 437196.53 | 2227640.93 |
| 303 | 437194.56 | 2227638.18 |
| 304 | 437190.50 | 2227637.60 |
| 305 | 437190.90 | 2227631.84 |
| 306 | 437194.32 | 2227632.09 |
| 307 | 437198.97 | 2227634.03 |
| 308 | 437202.49 | 2227640.11 |
| 309 | 437202.93 | 2227693.04 |
| 310 | 437207.29 | 2227722.11 |
| 311 | 437216.46 | 2227902.52 |
| 312 | 437214.31 | 2227923.11 |
| 313 | 437215.33 | 2227942.54 |
| 314 | 437218.73 | 2227961.89 |
| 315 | 437219.36 | 2227971.05 |
| 316 | 437217.00 | 2228004.61 |
| 317 | 437222.86 | 2228127.01 |
| 318 | 437228.12 | 2228155.42 |
| 319 | 437230.71 | 2228195.18 |
| 320 | 437241.07 | 2228194.55 |
| 321 | 437234.65 | 2228075.84 |
| 322 | 437236.64 | 2228055.57 |
| 323 | 437235.72 | 2228035.05 |
| 324 | 437231.72 | 2228014.91 |
| 325 | 437227.27 | 2227909.82 |
| 326 | 437219.81 | 2227767.13 |
| 327 | 437222.11 | 2227736.36 |
| 328 | 437220.86 | 2227675.67 |
| 329 | 437231.87 | 2227672.68 |
| | | |
| 330 | 437158.78 | 2229106.31 |
| 331 | 437153.58 | 2229137.39 |
| 332 | 437132.01 | 2229132.55 |
| 333 | 437132.28 | 2229129.84 |
| 334 | 437138.69 | 2229119.52 |
| 335 | 437141.54 | 2229103.71 |
| 336 | 437144.47 | 2229104.15 |
| 337 | 437142.94 | 2229114.72 |
| 338 | 437148.88 | 2229115.58 |

| № точки | Координаты | |
|---|---|---|
| | X | Y |
| 339 | 437150.40 | 2229105.04 |
| Зона 2(2) | | |
| 340 | 436658.73 | 2230980.11 |
| 341 | 436583.32 | 2231015.94 |
| 342 | 436586.97 | 2231021.64 |
| 343 | 436581.92 | 2231024.88 |
| 344 | 436577.82 | 2231018.49 |
| 345 | 436511.26 | 2231048.79 |
| 346 | 436481.92 | 2231062.62 |
| 347 | 436479.61 | 2231057.73 |
| 348 | 436455.54 | 2231068.42 |
| 349 | 436424.30 | 2231080.55 |
| 350 | 436396.89 | 2231085.93 |
| 351 | 436398.99 | 2231094.74 |
| 352 | 436369.35 | 2231101.81 |
| 353 | 436343.74 | 2231106.96 |
| 354 | 436346.37 | 2231116.62 |
| 355 | 436340.57 | 2231118.19 |
| 356 | 436337.82 | 2231108.03 |
| 357 | 436272.97 | 2231118.31 |
| 358 | 436263.14 | 2231120.08 |
| 359 | 436264.02 | 2231124.82 |
| 360 | 436268.34 | 2231124.72 |
| 361 | 436268.82 | 2231130.71 |
| 362 | 436259.05 | 2231130.89 |
| 363 | 436257.23 | 2231121.14 |
| 364 | 436233.37 | 2231125.51 |
| 365 | 436213.53 | 2231133.15 |
| 366 | 436194.60 | 2231137.69 |
| 367 | 436172.30 | 2231139.54 |
| 368 | 436161.38 | 2231142.29 |
| 369 | 436118.53 | 2231155.36 |
| 370 | 436081.09 | 2231168.25 |
| 371 | 436005.93 | 2231196.25 |
| 372 | 435968.67 | 2231210.95 |
| 373 | 435932.00 | 2231226.37 |
| 374 | 435810.91 | 2231280.81 |
| 375 | 435796.29 | 2231290.20 |
| 376 | 435768.47 | 2231300.62 |
| 377 | 435752.73 | 2231304.48 |
| 378 | 435660.13 | 2231338.16 |
| 379 | 435664.35 | 2231349.53 |
| 380 | 435633.81 | 2231360.08 |
| 381 | 435629.66 | 2231348.66 |

| № точки | Координаты | |
|---|---|---|
| | X | Y |
| 382 | 435620.07 | 2231352.08 |
| 383 | 435582.84 | 2231368.60 |
| 384 | 435586.07 | 2231372.80 |
| 385 | 435581.40 | 2231376.39 |
| 386 | 435576.71 | 2231371.52 |
| 387 | 435558.88 | 2231380.62 |
| 388 | 435531.48 | 2231402.00 |
| 389 | 435500.63 | 2231424.48 |
| 390 | 435482.89 | 2231441.08 |
| 391 | 435486.85 | 2231443.49 |
| 392 | 435483.74 | 2231448.62 |
| 393 | 435478.32 | 2231445.33 |
| 394 | 435472.15 | 2231451.05 |
| 395 | 435444.91 | 2231480.47 |
| 396 | 435439.94 | 2231486.50 |
| 397 | 435444.33 | 2231488.89 |
| 398 | 435441.46 | 2231494.16 |
| 399 | 435436.05 | 2231491.21 |
| 400 | 435432.72 | 2231495.24 |
| 401 | 435442.71 | 2231500.45 |
| 402 | 435439.33 | 2231508.58 |
| 403 | 435434.20 | 2231505.87 |
| 404 | 435435.36 | 2231502.98 |
| 405 | 435428.81 | 2231499.97 |
| 406 | 435417.15 | 2231514.10 |
| 407 | 435423.99 | 2231519.76 |
| 408 | 435408.97 | 2231539.79 |
| 409 | 435400.55 | 2231533.23 |
| 410 | 435392.79 | 2231543.08 |
| 411 | 435371.02 | 2231564.66 |
| 412 | 435368.24 | 2231569.95 |
| 413 | 435332.43 | 2231616.21 |
| 414 | 435337.88 | 2231620.66 |
| 415 | 435312.28 | 2231653.59 |
| 416 | 435315.13 | 2231656.79 |
| 417 | 435299.56 | 2231677.95 |
| 418 | 435291.24 | 2231672.54 |
| 419 | 435286.94 | 2231680.54 |
| 420 | 435271.70 | 2231698.28 |
| 421 | 435260.07 | 2231709.31 |
| 422 | 435251.40 | 2231720.29 |
| 423 | 435242.31 | 2231734.45 |
| 424 | 435252.67 | 2231734.39 |
| 425 | 435252.57 | 2231743.13 |

| № точки | Координаты | |
|---|---|---|
| | X | Y |
| 426 | 435236.68 | 2231743.19 |
| 427 | 435231.97 | 2231750.51 |
| 428 | 435223.94 | 2231767.13 |
| 429 | 435216.87 | 2231785.52 |
| 430 | 435211.82 | 2231802.31 |
| 431 | 435208.26 | 2231801.76 |
| 432 | 435204.06 | 2231828.80 |
| 433 | 435203.81 | 2231833.15 |
| 434 | 435208.46 | 2231834.33 |
| 435 | 435206.99 | 2231840.15 |
| 436 | 435203.46 | 2231839.26 |
| 437 | 435202.84 | 2231850.10 |
| 438 | 435200.12 | 2231870.04 |
| 439 | 435200.29 | 2231872.46 |
| 440 | 435208.20 | 2231873.32 |
| 441 | 435207.55 | 2231879.29 |
| 442 | 435200.73 | 2231878.55 |
| 443 | 435201.46 | 2231888.64 |
| 444 | 435204.10 | 2231899.58 |
| 445 | 435216.94 | 2231899.32 |
| 446 | 435217.01 | 2231905.28 |
| 447 | 435205.54 | 2231905.55 |
| 448 | 435206.34 | 2231908.84 |
| 449 | 435206.66 | 2231912.70 |
| 450 | 435211.05 | 2231913.42 |
| 451 | 435210.07 | 2231919.34 |
| 452 | 435207.11 | 2231918.85 |
| 453 | 435211.17 | 2231972.37 |
| 454 | 435215.77 | 2231973.27 |
| 455 | 435214.61 | 2231979.16 |
| 456 | 435211.65 | 2231978.58 |
| 457 | 435215.64 | 2232031.93 |
| 458 | 435220.59 | 2232033.32 |
| 459 | 435218.84 | 2232039.03 |
| 460 | 435216.10 | 2232038.28 |
| 461 | 435218.61 | 2232072.59 |
| 462 | 435222.69 | 2232072.36 |
| 463 | 435223.03 | 2232078.35 |
| 464 | 435219.10 | 2232078.58 |
| 465 | 435221.70 | 2232111.32 |
| 466 | 435229.91 | 2232112.40 |
| 467 | 435229.12 | 2232118.35 |
| 468 | 435222.15 | 2232117.43 |
| 469 | 435224.66 | 2232151.37 |

| № точки | Координаты | |
|---|---|---|
| | X | Y |
| 470 | 435229.94 | 2232153.06 |
| 471 | 435228.12 | 2232158.78 |
| 472 | 435225.13 | 2232157.83 |
| 473 | 435225.94 | 2232168.81 |
| 474 | 435222.99 | 2232178.36 |
| 475 | 435224.55 | 2232201.23 |
| 476 | 435227.93 | 2232211.43 |
| 477 | 435227.95 | 2232212.90 |
| 478 | 435232.70 | 2232211.45 |
| 479 | 435234.45 | 2232217.19 |
| 480 | 435229.04 | 2232218.84 |
| 481 | 435231.24 | 2232247.19 |
| 482 | 435237.62 | 2232243.37 |
| 483 | 435239.55 | 2232238.69 |
| 484 | 435244.32 | 2232241.90 |
| 485 | 435242.33 | 2232247.10 |
| 486 | 435231.77 | 2232253.87 |
| 487 | 435233.60 | 2232272.49 |
| 488 | 435237.32 | 2232271.22 |
| 489 | 435239.26 | 2232276.90 |
| 490 | 435234.11 | 2232278.66 |
| 491 | 435236.29 | 2232318.36 |
| 492 | 435236.49 | 2232332.69 |
| 493 | 435241.20 | 2232331.35 |
| 494 | 435242.85 | 2232337.12 |
| 495 | 435236.46 | 2232338.94 |
| 496 | 435236.09 | 2232351.40 |
| 497 | 435233.07 | 2232372.69 |
| 498 | 435238.36 | 2232372.22 |
| 499 | 435238.89 | 2232378.20 |
| 500 | 435231.98 | 2232378.81 |
| 501 | 435228.41 | 2232393.10 |
| 502 | 435223.38 | 2232407.84 |
| 503 | 435228.54 | 2232409.17 |
| 504 | 435227.04 | 2232414.98 |
| 505 | 435221.28 | 2232413.49 |
| 506 | 435206.92 | 2232446.14 |
| 507 | 435211.24 | 2232450.10 |
| 508 | 435207.19 | 2232454.52 |
| 509 | 435204.27 | 2232451.85 |
| 510 | 435193.38 | 2232474.05 |
| 511 | 435180.98 | 2232499.99 |
| 512 | 435185.22 | 2232504.44 |
| 513 | 435180.88 | 2232508.57 |

| № точки | Координаты | |
|---|---|---|
| | X | Y |
| 514 | 435178.20 | 2232505.77 |
| 515 | 435155.00 | 2232554.14 |
| 516 | 435159.80 | 2232558.32 |
| 517 | 435155.86 | 2232562.85 |
| 518 | 435152.62 | 2232560.03 |
| 519 | 435140.70 | 2232592.92 |
| 520 | 435137.82 | 2232611.30 |
| 521 | 435144.57 | 2232614.34 |
| 522 | 435143.65 | 2232617.87 |
| 523 | 435151.11 | 2232621.70 |
| 524 | 435149.24 | 2232627.48 |
| 525 | 435137.21 | 2232622.21 |
| 526 | 435136.93 | 2232631.19 |
| 527 | 435138.70 | 2232650.52 |
| 528 | 435145.32 | 2232651.22 |
| 529 | 435144.89 | 2232657.21 |
| 530 | 435139.99 | 2232656.69 |
| 531 | 435148.94 | 2232689.23 |
| 532 | 435154.72 | 2232688.96 |
| 533 | 435155.20 | 2232694.94 |
| 534 | 435150.93 | 2232695.14 |
| 535 | 435162.43 | 2232727.09 |
| 536 | 435168.23 | 2232726.44 |
| 537 | 435168.91 | 2232732.40 |
| 538 | 435164.57 | 2232732.89 |
| 539 | 435176.13 | 2232764.53 |
| 540 | 435185.11 | 2232762.80 |
| 541 | 435186.24 | 2232768.70 |
| 542 | 435178.33 | 2232770.22 |
| 543 | 435189.17 | 2232799.53 |
| 544 | 435194.60 | 2232798.58 |
| 545 | 435195.63 | 2232804.49 |
| 546 | 435191.28 | 2232805.25 |
| 547 | 435201.59 | 2232840.24 |
| 548 | 435209.68 | 2232838.77 |
| 549 | 435210.76 | 2232844.67 |
| 550 | 435203.90 | 2232845.92 |
| 551 | 435218.98 | 2232876.51 |
| 552 | 435224.80 | 2232875.95 |
| 553 | 435225.37 | 2232881.92 |
| 554 | 435221.53 | 2232882.29 |
| 555 | 435235.43 | 2232912.99 |
| 556 | 435241.15 | 2232912.11 |
| 557 | 435242.06 | 2232918.04 |

| № точки | Координаты | |
|---|---|---|
| | X | Y |
| 558 | 435238.06 | 2232918.66 |
| 559 | 435253.50 | 2232948.82 |
| 560 | 435258.94 | 2232947.46 |
| 561 | 435260.39 | 2232953.28 |
| 562 | 435250.37 | 2232955.88 |
| 563 | 435231.07 | 2232918.18 |
| 564 | 435196.41 | 2232844.03 |
| 565 | 435187.63 | 2232812.58 |
| 566 | 435164.42 | 2232750.77 |
| 567 | 435157.47 | 2232753.42 |
| 568 | 435155.34 | 2232747.81 |
| 569 | 435162.43 | 2232745.11 |
| 570 | 435143.65 | 2232692.65 |
| 571 | 435132.87 | 2232652.70 |
| 572 | 435130.96 | 2232631.73 |
| 573 | 435131.72 | 2232611.49 |
| 574 | 435134.93 | 2232590.96 |
| 575 | 435148.21 | 2232554.62 |
| 576 | 435187.99 | 2232471.42 |
| 577 | 435213.50 | 2232416.90 |
| 578 | 435222.59 | 2232391.65 |
| 579 | 435226.71 | 2232374.71 |
| 580 | 435230.09 | 2232351.23 |
| 581 | 435230.53 | 2232335.87 |
| 582 | 435230.30 | 2232318.65 |
| 583 | 435228.97 | 2232293.03 |
| 584 | 435220.51 | 2232290.68 |
| 585 | 435220.74 | 2232284.69 |
| 586 | 435228.58 | 2232286.58 |
| 587 | 435222.78 | 2232215.63 |
| 588 | 435218.73 | 2232202.76 |
| 589 | 435216.97 | 2232178.21 |
| 590 | 435218.55 | 2232161.84 |
| 591 | 435203.41 | 2231965.38 |
| 592 | 435202.98 | 2231957.09 |
| 593 | 435195.22 | 2231960.84 |
| 594 | 435193.50 | 2231955.00 |
| 595 | 435202.58 | 2231950.61 |
| 596 | 435199.09 | 2231909.77 |
| 597 | 435194.20 | 2231889.64 |
| 598 | 435192.83 | 2231870.54 |
| 599 | 435195.91 | 2231849.06 |
| 600 | 435196.48 | 2231839.05 |
| 601 | 435188.65 | 2231840.63 |

| № точки | Координаты | |
|---|---|---|
| | X | Y |
| 602 | 435187.44 | 2231834.75 |
| 603 | 435196.84 | 2231832.75 |
| 604 | 435200.72 | 2231803.45 |
| 605 | 435191.46 | 2231801.27 |
| 606 | 435193.64 | 2231792.04 |
| 607 | 435207.79 | 2231795.09 |
| 608 | 435210.44 | 2231786.11 |
| 609 | 435205.02 | 2231784.88 |
| 610 | 435207.06 | 2231768.74 |
| 611 | 435206.27 | 2231751.54 |
| 612 | 435203.78 | 2231738.04 |
| 613 | 435197.08 | 2231720.14 |
| 614 | 435185.52 | 2231700.96 |
| 615 | 435170.69 | 2231686.52 |
| 616 | 435177.81 | 2231672.67 |
| 617 | 435182.70 | 2231676.00 |
| 618 | 435178.17 | 2231685.43 |
| 619 | 435190.60 | 2231697.76 |
| 620 | 435202.36 | 2231717.29 |
| 621 | 435209.60 | 2231737.00 |
| 622 | 435212.16 | 2231750.41 |
| 623 | 435213.06 | 2231768.48 |
| 624 | 435211.66 | 2231780.23 |
| 625 | 435212.36 | 2231780.40 |
| 626 | 435219.04 | 2231763.37 |
| 627 | 435226.50 | 2231747.88 |
| 628 | 435232.24 | 2231738.99 |
| 629 | 435218.34 | 2231714.37 |
| 630 | 435223.57 | 2231711.42 |
| 631 | 435235.92 | 2231733.29 |
| 632 | 435247.24 | 2231715.65 |
| 633 | 435254.66 | 2231706.35 |
| 634 | 435266.40 | 2231695.12 |
| 635 | 435282.08 | 2231677.07 |
| 636 | 435286.91 | 2231667.85 |
| 637 | 435292.12 | 2231660.31 |
| 638 | 435297.18 | 2231663.54 |
| 639 | 435294.47 | 2231667.52 |
| 640 | 435296.61 | 2231668.49 |
| 641 | 435305.81 | 2231655.77 |
| 642 | 435303.61 | 2231653.25 |
| 643 | 435329.64 | 2231621.70 |
| 644 | 435324.35 | 2231616.84 |
| 645 | 435362.63 | 2231567.42 |

| № точки | Координаты | |
|---|---|---|
| | X | Y |
| 646 | 435366.74 | 2231560.44 |
| 647 | 435388.19 | 2231539.22 |
| 648 | 435399.53 | 2231524.81 |
| 649 | 435407.84 | 2231531.31 |
| 650 | 435415.91 | 2231520.85 |
| 651 | 435413.33 | 2231518.72 |
| 652 | 435411.49 | 2231520.96 |
| 653 | 435411.44 | 2231524.44 |
| 654 | 435406.65 | 2231524.27 |
| 655 | 435406.51 | 2231517.56 |
| 656 | 435441.24 | 2231475.54 |
| 657 | 435467.89 | 2231446.83 |
| 658 | 435497.01 | 2231419.69 |
| 659 | 435527.95 | 2231397.15 |
| 660 | 435555.18 | 2231375.90 |
| 661 | 435576.45 | 2231364.73 |
| 662 | 435617.64 | 2231346.60 |
| 663 | 435633.22 | 2231341.02 |
| 664 | 435637.49 | 2231352.50 |
| 665 | 435644.56 | 2231350.11 |
| 666 | 435647.32 | 2231344.56 |
| 667 | 435650.44 | 2231343.55 |
| 668 | 435642.69 | 2231320.39 |
| 669 | 435652.26 | 2231317.19 |
| 670 | 435662.29 | 2231311.81 |
| 671 | 435691.32 | 2231299.14 |
| 672 | 435710.01 | 2231295.98 |
| 673 | 435751.51 | 2231280.64 |
| 674 | 435802.17 | 2231259.91 |
| 675 | 435800.61 | 2231246.80 |
| 676 | 435806.57 | 2231246.09 |
| 677 | 435807.93 | 2231257.53 |
| 678 | 435934.73 | 2231201.04 |
| 679 | 435971.83 | 2231185.70 |
| 680 | 436009.88 | 2231170.80 |
| 681 | 436089.49 | 2231140.85 |
| 682 | 436109.47 | 2231129.24 |
| 683 | 436125.69 | 2231122.97 |
| 684 | 436148.11 | 2231118.10 |
| 685 | 436161.23 | 2231113.23 |
| 686 | 436163.33 | 2231118.85 |
| 687 | 436149.38 | 2231123.96 |
| 688 | 436126.97 | 2231128.83 |
| 689 | 436112.06 | 2231134.63 |

| № точки | Координаты | |
|---|---|---|
| | X | Y |
| 690 | 436091.58 | 2231146.47 |
| 691 | 436012.02 | 2231176.40 |
| 692 | 435974.12 | 2231191.24 |
| 693 | 435937.12 | 2231206.55 |
| 694 | 435824.91 | 2231256.87 |
| 695 | 435753.61 | 2231286.27 |
| 696 | 435711.52 | 2231301.81 |
| 697 | 435692.35 | 2231305.05 |
| 698 | 435664.78 | 2231317.26 |
| 699 | 435654.92 | 2231322.62 |
| 700 | 435658.13 | 2231332.50 |
| 701 | 435751.89 | 2231298.47 |
| 702 | 435766.39 | 2231294.99 |
| 703 | 435793.05 | 2231285.16 |
| 704 | 435807.67 | 2231275.76 |
| 705 | 435929.56 | 2231220.88 |
| 706 | 435966.35 | 2231205.42 |
| 707 | 436003.79 | 2231190.64 |
| 708 | 436079.13 | 2231162.58 |
| 709 | 436116.79 | 2231149.62 |
| 710 | 436159.92 | 2231136.47 |
| 711 | 436171.59 | 2231133.57 |
| 712 | 436186.95 | 2231132.38 |
| 713 | 436185.69 | 2231127.59 |
| 714 | 436182.18 | 2231124.64 |
| 715 | 436177.69 | 2231107.35 |
| 716 | 436195.83 | 2231101.37 |
| 717 | 436192.94 | 2231092.71 |
| 718 | 436202.50 | 2231089.43 |
| 719 | 436205.44 | 2231098.00 |
| 720 | 436232.79 | 2231089.09 |
| 721 | 436230.85 | 2231079.17 |
| 722 | 436236.74 | 2231078.02 |
| 723 | 436238.56 | 2231087.36 |
| 724 | 436290.05 | 2231073.83 |
| 725 | 436319.77 | 2231067.48 |
| 726 | 436391.62 | 2231053.84 |
| 727 | 436441.43 | 2231043.15 |
| 728 | 436475.37 | 2231032.93 |
| 729 | 436516.85 | 2231019.36 |
| 730 | 436534.75 | 2231012.41 |
| 731 | 436567.72 | 2230997.99 |
| 732 | 436594.18 | 2230981.95 |
| 733 | 436642.25 | 2230959.17 |

| № точки | Координаты | |
|---|---|---|
| | X | Y |
| 734 | 436642.67 | 2230953.75 |
| 735 | 436648.91 | 2230950.96 |
| 736 | 436648.46 | 2230956.18 |
| 737 | 436664.68 | 2230948.24 |
| 738 | 436667.32 | 2230953.63 |
| 739 | 436596.73 | 2230987.38 |
| 740 | 436570.81 | 2231003.14 |
| 741 | 436536.93 | 2231018.00 |
| 742 | 436519.03 | 2231024.96 |
| 743 | 436491.55 | 2231034.26 |
| 744 | 436479.56 | 2231037.93 |
| 745 | 436486.37 | 2231053.91 |
| 746 | 436599.97 | 2231001.65 |
| 747 | 436656.11 | 2230974.72 |
| | | |
| 748 | 436478.59 | 2231051.62 |
| 749 | 436453.37 | 2231062.83 |
| 750 | 436421.77 | 2231075.10 |
| 751 | 436389.39 | 2231081.22 |
| 752 | 436391.57 | 2231090.32 |
| 753 | 436369.52 | 2231095.60 |
| 754 | 436340.17 | 2231101.55 |
| 755 | 436271.91 | 2231112.41 |
| 756 | 436235.27 | 2231119.00 |
| 757 | 436230.12 | 2231096.16 |
| 758 | 436291.31 | 2231079.70 |
| 759 | 436311.65 | 2231075.35 |
| 760 | 436314.17 | 2231088.28 |
| 761 | 436325.71 | 2231085.90 |
| 762 | 436323.17 | 2231072.89 |
| 763 | 436335.91 | 2231070.16 |
| 764 | 436340.13 | 2231085.85 |
| 765 | 436345.92 | 2231084.29 |
| 766 | 436341.80 | 2231068.99 |
| 767 | 436392.86 | 2231059.71 |
| 768 | 436443.16 | 2231048.90 |
| 769 | 436473.79 | 2231039.67 |
| | | |
| 770 | 436229.48 | 2231120.58 |
| 771 | 436211.37 | 2231127.55 |
| 772 | 436193.23 | 2231131.84 |
| 773 | 436187.62 | 2231111.47 |
| 774 | 436224.40 | 2231098.22 |
| Зона 2(3) | | |

| № точки | Координаты | |
|---|---|---|
| | X | Y |
| 775 | 435620.61 | 2231335.13 |
| 776 | 435585.16 | 2231347.16 |
| 777 | 435560.79 | 2231354.02 |
| 778 | 435546.56 | 2231357.14 |
| 779 | 435527.83 | 2231360.03 |
| 780 | 435502.72 | 2231361.92 |
| 781 | 435467.07 | 2231360.96 |
| 782 | 435444.32 | 2231358.38 |
| 783 | 435443.85 | 2231366.60 |
| 784 | 435452.32 | 2231372.29 |
| 785 | 435461.80 | 2231385.07 |
| 786 | 435467.98 | 2231399.87 |
| 787 | 435469.08 | 2231411.56 |
| 788 | 435463.11 | 2231412.12 |
| 789 | 435462.01 | 2231400.44 |
| 790 | 435456.31 | 2231387.48 |
| 791 | 435448.21 | 2231376.77 |
| 792 | 435437.66 | 2231369.68 |
| 793 | 435438.36 | 2231357.61 |
| 794 | 435251.50 | 2231332.54 |
| 795 | 435251.22 | 2231336.88 |
| 796 | 435214.15 | 2231336.05 |
| 797 | 435189.95 | 2231339.81 |
| 798 | 435174.93 | 2231344.59 |
| 799 | 435153.18 | 2231353.43 |
| 800 | 435119.89 | 2231371.81 |
| 801 | 435086.13 | 2231392.46 |
| 802 | 435070.32 | 2231403.57 |
| 803 | 435055.42 | 2231415.50 |
| 804 | 435045.05 | 2231426.85 |
| 805 | 435033.70 | 2231445.37 |
| 806 | 435028.13 | 2231460.97 |
| 807 | 435024.68 | 2231479.11 |
| 808 | 435027.04 | 2231503.65 |
| 809 | 435031.62 | 2231519.29 |
| 810 | 435043.08 | 2231540.80 |
| 811 | 435052.68 | 2231552.17 |
| 812 | 435062.25 | 2231562.49 |
| 813 | 435121.70 | 2231619.81 |
| 814 | 435117.80 | 2231624.38 |
| 815 | 435058.59 | 2231567.49 |
| 816 | 435048.18 | 2231556.14 |
| 817 | 435038.83 | 2231545.12 |
| 818 | 435026.15 | 2231521.64 |

| № точки | Координаты | |
|---|---|---|
| | X | Y |
| 819 | 435020.82 | 2231503.78 |
| 820 | 435018.70 | 2231479.63 |
| 821 | 435022.59 | 2231458.44 |
| 822 | 435027.11 | 2231445.61 |
| 823 | 435017.08 | 2231439.52 |
| 824 | 435014.55 | 2231442.49 |
| 825 | 434991.43 | 2231450.19 |
| 826 | 434964.90 | 2231477.93 |
| 827 | 435015.75 | 2231526.16 |
| 828 | 435011.62 | 2231530.51 |
| 829 | 434908.77 | 2231433.00 |
| 830 | 434911.42 | 2231424.57 |
| 831 | 434906.02 | 2231421.31 |
| 832 | 434886.85 | 2231405.06 |
| 833 | 434881.07 | 2231408.57 |
| 834 | 434877.96 | 2231403.44 |
| 835 | 434882.14 | 2231400.90 |
| 836 | 434856.75 | 2231377.77 |
| 837 | 434851.33 | 2231379.69 |
| 838 | 434849.33 | 2231374.03 |
| 839 | 434858.14 | 2231370.92 |
| 840 | 434908.71 | 2231415.88 |
| 841 | 434916.00 | 2231420.32 |
| 842 | 434921.54 | 2231420.88 |
| 843 | 434921.41 | 2231426.89 |
| 844 | 434917.12 | 2231426.46 |
| 845 | 434915.62 | 2231431.23 |
| 846 | 434960.54 | 2231473.81 |
| 847 | 434989.91 | 2231443.20 |
| 848 | 435011.04 | 2231436.68 |
| 849 | 435012.37 | 2231435.70 |
| 850 | 435008.87 | 2231431.83 |
| 851 | 434988.36 | 2231439.08 |
| 852 | 434969.47 | 2231440.38 |
| 853 | 434963.37 | 2231437.37 |
| 854 | 434965.19 | 2231431.71 |
| 855 | 434970.29 | 2231434.31 |
| 856 | 434987.12 | 2231433.13 |
| 857 | 435010.63 | 2231424.85 |
| 858 | 435018.19 | 2231433.17 |
| 859 | 435029.81 | 2231440.23 |
| 860 | 435039.89 | 2231423.78 |
| 861 | 435051.98 | 2231410.59 |
| 862 | 435066.57 | 2231398.89 |

| № точки | Координаты | |
|---|---|---|
| | X | Y |
| 863 | 435082.69 | 2231387.55 |
| 864 | 435116.75 | 2231366.69 |
| 865 | 435150.29 | 2231348.17 |
| 866 | 435173.09 | 2231338.88 |
| 867 | 435189.02 | 2231333.88 |
| 868 | 435213.71 | 2231330.06 |
| 869 | 435245.60 | 2231330.75 |
| 870 | 435245.95 | 2231325.77 |
| 871 | 435407.95 | 2231347.55 |
| 872 | 435467.15 | 2231354.96 |
| 873 | 435503.57 | 2231355.87 |
| 874 | 435526.90 | 2231354.10 |
| 875 | 435545.28 | 2231351.28 |
| 876 | 435559.50 | 2231348.16 |
| 877 | 435583.23 | 2231341.48 |
| 878 | 435618.68 | 2231329.45 |
| Зона 2(4) | | |
| 879 | 435285.88 | 2232999.51 |
| 880 | 435290.01 | 2233003.86 |
| 881 | 435285.94 | 2233007.73 |
| 882 | 435307.97 | 2233046.61 |
| 883 | 435310.79 | 2233043.73 |
| 884 | 435315.08 | 2233047.93 |
| 885 | 435311.05 | 2233052.04 |
| 886 | 435327.03 | 2233080.00 |
| 887 | 435329.75 | 2233077.12 |
| 888 | 435334.11 | 2233081.25 |
| 889 | 435330.16 | 2233085.42 |
| 890 | 435346.30 | 2233112.80 |
| 891 | 435348.86 | 2233109.75 |
| 892 | 435353.48 | 2233113.96 |
| 893 | 435349.60 | 2233118.35 |
| 894 | 435366.12 | 2233146.56 |
| 895 | 435368.45 | 2233142.12 |
| 896 | 435373.76 | 2233144.91 |
| 897 | 435369.64 | 2233152.76 |
| 898 | 435382.75 | 2233176.94 |
| 899 | 435391.36 | 2233170.58 |
| 900 | 435394.92 | 2233175.41 |
| 901 | 435385.75 | 2233182.19 |
| 902 | 435404.67 | 2233213.08 |
| 903 | 435406.93 | 2233215.53 |
| 904 | 435419.72 | 2233206.32 |
| 905 | 435419.42 | 2233200.71 |

| № точки | Координаты | |
|---|---|---|
| | X | Y |
| 906 | 435425.41 | 2233200.39 |
| 907 | 435425.88 | 2233209.41 |
| 908 | 435411.08 | 2233219.93 |
| 909 | 435414.71 | 2233223.78 |
| 910 | 435429.23 | 2233244.39 |
| 911 | 435449.12 | 2233276.21 |
| 912 | 435453.27 | 2233271.99 |
| 913 | 435457.55 | 2233276.20 |
| 914 | 435452.38 | 2233281.44 |
| 915 | 435469.88 | 2233309.91 |
| 916 | 435472.82 | 2233306.93 |
| 917 | 435477.09 | 2233311.15 |
| 918 | 435473.11 | 2233315.18 |
| 919 | 435478.63 | 2233323.91 |
| 920 | 435485.31 | 2233341.40 |
| 921 | 435493.38 | 2233353.14 |
| 922 | 435505.87 | 2233346.68 |
| 923 | 435508.86 | 2233352.51 |
| 924 | 435497.17 | 2233358.55 |
| 925 | 435499.87 | 2233362.41 |
| 926 | 435504.23 | 2233358.01 |
| 927 | 435508.50 | 2233362.23 |
| 928 | 435503.59 | 2233367.18 |
| 929 | 435509.11 | 2233373.55 |
| 930 | 435522.54 | 2233394.99 |
| 931 | 435525.17 | 2233392.05 |
| 932 | 435529.64 | 2233396.05 |
| 933 | 435525.86 | 2233400.28 |
| 934 | 435543.60 | 2233429.00 |
| 935 | 435545.91 | 2233426.09 |
| 936 | 435550.61 | 2233429.82 |
| 937 | 435546.96 | 2233434.42 |
| 938 | 435564.58 | 2233462.89 |
| 939 | 435567.47 | 2233460.09 |
| 940 | 435571.64 | 2233464.10 |
| 941 | 435567.89 | 2233468.28 |
| 942 | 435582.24 | 2233491.96 |
| 943 | 435587.91 | 2233490.56 |
| 944 | 435589.95 | 2233496.07 |
| 945 | 435585.55 | 2233497.37 |
| 946 | 435594.54 | 2233511.99 |
| 947 | 435603.79 | 2233531.59 |
| 948 | 435610.90 | 2233528.40 |
| 949 | 435613.36 | 2233533.87 |

| № точки | Координаты | |
|---|---|---|
| | X | Y |
| 950 | 435606.64 | 2233536.89 |
| 951 | 435608.88 | 2233540.61 |
| 952 | 435626.32 | 2233533.92 |
| 953 | 435628.47 | 2233539.52 |
| 954 | 435612.03 | 2233545.82 |
| 955 | 435622.15 | 2233562.55 |
| 956 | 435623.60 | 2233566.23 |
| 957 | 435632.15 | 2233562.29 |
| 958 | 435647.72 | 2233559.37 |
| 959 | 435648.83 | 2233565.26 |
| 960 | 435633.26 | 2233568.19 |
| 961 | 435626.21 | 2233571.64 |
| 962 | 435644.18 | 2233599.64 |
| 963 | 435655.28 | 2233595.04 |
| 964 | 435670.17 | 2233594.01 |
| 965 | 435670.58 | 2233600.00 |
| 966 | 435655.71 | 2233601.02 |
| 967 | 435647.87 | 2233604.56 |
| 968 | 435657.60 | 2233616.29 |
| 969 | 435668.17 | 2233631.38 |
| 970 | 435678.57 | 2233627.33 |
| 971 | 435680.74 | 2233632.92 |
| 972 | 435671.62 | 2233636.48 |
| 973 | 435679.59 | 2233648.37 |
| 974 | 435687.75 | 2233645.71 |
| 975 | 435689.85 | 2233650.96 |
| 976 | 435683.15 | 2233653.45 |
| 977 | 435688.93 | 2233661.17 |
| 978 | 435711.67 | 2233644.80 |
| 979 | 435715.17 | 2233649.67 |
| 980 | 435692.53 | 2233665.97 |
| 981 | 435703.55 | 2233680.67 |
| 982 | 435711.19 | 2233676.89 |
| 983 | 435713.85 | 2233682.27 |
| 984 | 435707.58 | 2233685.37 |
| 985 | 435743.62 | 2233725.70 |
| 986 | 435749.60 | 2233723.78 |
| 987 | 435751.44 | 2233729.48 |
| 988 | 435747.85 | 2233730.64 |
| 989 | 435782.67 | 2233771.34 |
| 990 | 435788.41 | 2233769.39 |
| 991 | 435790.33 | 2233775.08 |
| 992 | 435786.87 | 2233776.25 |
| 993 | 435822.00 | 2233816.48 |

| № точки | Координаты | |
|---|---|---|
| | X | Y |
| 994 | 435827.90 | 2233814.34 |
| 995 | 435829.95 | 2233819.98 |
| 996 | 435826.49 | 2233821.23 |
| 997 | 435864.41 | 2233859.51 |
| 998 | 435869.22 | 2233856.24 |
| 999 | 435872.59 | 2233861.20 |
| 1000 | 435868.88 | 2233863.72 |
| 1001 | 435891.11 | 2233883.22 |
| 1002 | 435909.60 | 2233898.41 |
| 1003 | 435914.76 | 2233894.63 |
| 1004 | 435918.31 | 2233899.46 |
| 1005 | 435914.53 | 2233902.23 |
| 1006 | 435941.37 | 2233922.14 |
| 1007 | 435947.87 | 2233915.63 |
| 1008 | 435952.12 | 2233919.87 |
| 1009 | 435946.38 | 2233925.62 |
| 1010 | 435961.10 | 2233935.37 |
| 1011 | 435967.40 | 2233927.91 |
| 1012 | 435971.98 | 2233931.79 |
| 1013 | 435966.42 | 2233938.37 |
| 1014 | 435977.09 | 2233943.73 |
| 1015 | 435989.86 | 2233948.62 |
| 1016 | 435991.52 | 2233944.49 |
| 1017 | 435997.09 | 2233946.73 |
| 1018 | 435995.31 | 2233951.15 |
| 1019 | 436013.64 | 2233961.79 |
| 1020 | 436029.90 | 2233968.06 |
| 1021 | 436034.41 | 2233960.42 |
| 1022 | 436039.58 | 2233963.47 |
| 1023 | 436035.93 | 2233969.65 |
| 1024 | 436049.43 | 2233972.39 |
| 1025 | 436051.16 | 2233967.40 |
| 1026 | 436072.80 | 2233976.03 |
| 1027 | 436102.28 | 2233989.14 |
| 1028 | 436112.72 | 2233991.70 |
| 1029 | 436135.14 | 2233999.13 |
| 1030 | 436144.67 | 2233990.03 |
| 1031 | 436143.87 | 2233985.09 |
| 1032 | 436149.80 | 2233984.13 |
| 1033 | 436150.38 | 2233987.78 |
| 1034 | 436176.38 | 2233984.54 |
| 1035 | 436179.91 | 2233979.73 |
| 1036 | 436184.74 | 2233983.29 |
| 1037 | 436182.27 | 2233986.65 |

| № точки | Координаты | |
|---|---|---|
| | X | Y |
| 1038 | 436205.87 | 2234004.41 |
| 1039 | 436212.20 | 2234004.51 |
| 1040 | 436212.11 | 2234010.51 |
| 1041 | 436208.36 | 2234010.45 |
| 1042 | 436212.32 | 2234037.83 |
| 1043 | 436199.01 | 2234060.49 |
| 1044 | 436199.69 | 2234065.91 |
| 1045 | 436192.93 | 2234066.97 |
| 1046 | 436192.02 | 2234060.53 |
| 1047 | 436206.11 | 2234036.56 |
| 1048 | 436202.10 | 2234009.09 |
| 1049 | 436177.35 | 2233990.46 |
| 1050 | 436149.23 | 2233993.97 |
| 1051 | 436138.32 | 2234004.37 |
| 1052 | 436130.18 | 2234026.51 |
| 1053 | 436133.55 | 2234043.55 |
| 1054 | 436141.07 | 2234057.05 |
| 1055 | 436140.03 | 2234064.02 |
| 1056 | 436134.18 | 2234063.08 |
| 1057 | 436134.94 | 2234058.37 |
| 1058 | 436127.84 | 2234045.65 |
| 1059 | 436124.81 | 2234030.28 |
| 1060 | 436121.64 | 2234031.43 |
| 1061 | 436119.59 | 2234025.79 |
| 1062 | 436124.73 | 2234023.92 |
| 1063 | 436131.92 | 2234004.38 |
| 1064 | 436110.77 | 2233997.37 |
| 1065 | 436104.35 | 2234013.11 |
| 1066 | 436098.79 | 2234010.84 |
| 1067 | 436104.91 | 2233995.84 |
| 1068 | 436101.04 | 2233995.01 |
| 1069 | 436073.93 | 2233983.11 |
| 1070 | 436073.89 | 2233987.31 |
| 1071 | 436067.89 | 2233987.27 |
| 1072 | 436067.95 | 2233980.54 |
| 1073 | 436054.78 | 2233975.30 |
| 1074 | 436053.02 | 2233979.37 |
| 1075 | 436029.44 | 2233974.30 |
| 1076 | 436010.63 | 2233966.98 |
| 1077 | 435989.81 | 2233955.00 |
| 1078 | 435974.40 | 2233949.09 |
| 1079 | 435960.98 | 2233942.35 |
| 1080 | 435939.24 | 2233928.04 |
| 1081 | 435908.33 | 2233905.10 |

| № точки | Координаты | |
|---|---|---|
| | X | Y |
| 1082 | 435887.15 | 2233887.73 |
| 1083 | 435861.35 | 2233864.95 |
| 1084 | 435856.96 | 2233860.51 |
| 1085 | 435854.21 | 2233867.18 |
| 1086 | 435848.66 | 2233864.90 |
| 1087 | 435852.37 | 2233855.89 |
| 1088 | 435833.60 | 2233836.93 |
| 1089 | 435831.34 | 2233841.47 |
| 1090 | 435826.02 | 2233839.00 |
| 1091 | 435829.09 | 2233832.38 |
| 1092 | 435818.40 | 2233821.46 |
| 1093 | 435778.98 | 2233776.25 |
| 1094 | 435739.12 | 2233729.67 |
| 1095 | 435699.50 | 2233685.27 |
| 1096 | 435664.74 | 2233636.97 |
| 1097 | 435656.51 | 2233625.16 |
| 1098 | 435650.50 | 2233632.88 |
| 1099 | 435644.34 | 2233628.09 |
| 1100 | 435651.73 | 2233618.61 |
| 1101 | 435639.89 | 2233604.07 |
| 1102 | 435620.48 | 2233573.82 |
| 1103 | 435617.01 | 2233565.65 |
| 1104 | 435606.97 | 2233549.04 |
| 1105 | 435601.72 | 2233554.15 |

| № точки | Координаты | |
|---|---|---|
| | X | Y |
| 1106 | 435598.05 | 2233549.34 |
| 1107 | 435603.78 | 2233543.77 |
| 1108 | 435599.50 | 2233536.57 |
| 1109 | 435589.42 | 2233515.13 |
| 1110 | 435504.32 | 2233377.26 |
| 1111 | 435495.58 | 2233366.74 |
| 1112 | 435491.80 | 2233361.33 |
| 1113 | 435480.04 | 2233367.41 |
| 1114 | 435477.05 | 2233361.59 |
| 1115 | 435488.01 | 2233355.92 |
| 1116 | 435480.68 | 2233345.44 |
| 1117 | 435476.00 | 2233333.07 |
| 1118 | 435472.91 | 2233326.10 |
| 1119 | 435425.02 | 2233248.96 |
| 1120 | 435410.35 | 2233227.90 |
| 1121 | 435406.10 | 2233223.40 |
| 1122 | 435399.26 | 2233227.68 |
| 1123 | 435396.08 | 2233222.59 |
| 1124 | 435401.91 | 2233218.94 |
| 1125 | 435399.56 | 2233216.21 |
| 1126 | 435378.82 | 2233182.29 |
| 1127 | 435323.56 | 2233086.00 |
| 1128 | 435278.29 | 2233006.72 |

Таблица 6. Перечень координат характерных точек границ зон планируемого размещения объектов капитального строительства, проектируемых в составе линейного объекта (дренаж)

| № точки | Координаты | |
|---|---|---|
| | X | Y |
| Зона 3(1) | | |
| 1 | 437238.68 | 2227674.35 |
| 2 | 437237.72 | 2227680.27 |
| 3 | 437231.96 | 2227679.94 |
| 4 | 437228.38 | 2227683.79 |
| 5 | 437229.50 | 2227735.10 |
| 6 | 437227.14 | 2227765.30 |
| 7 | 437228.44 | 2227788.85 |
| 8 | 437235.99 | 2227793.79 |
| 9 | 437235.99 | 2227802.50 |
| 10 | 437229.95 | 2227806.57 |
| 11 | 437234.75 | 2227910.50 |
| 12 | 437238.91 | 2228014.58 |
| 13 | 437242.86 | 2228034.42 |

| № точки | Координаты | |
|---|---|---|
| | X | Y |
| 14 | 437243.86 | 2228054.81 |
| 15 | 437241.75 | 2228075.84 |
| 16 | 437242.64 | 2228093.28 |
| 17 | 437244.77 | 2228097.34 |
| 18 | 437251.37 | 2228098.94 |
| 19 | 437251.37 | 2228108.06 |
| 20 | 437244.12 | 2228112.01 |
| 21 | 437264.16 | 2228465.11 |
| 22 | 437258.17 | 2228465.34 |
| 23 | 437237.77 | 2228114.59 |
| 24 | 437236.83 | 2228095.13 |
| 25 | 437235.74 | 2228075.92 |
| 26 | 437237.86 | 2228054.87 |
| 27 | 437236.93 | 2228035.37 |

| № точки | Координаты | |
|---|---|---|
| | X | Y |
| 28 | 437232.96 | 2228015.40 |
| 29 | 437224.01 | 2227807.70 |
| 30 | 437222.55 | 2227790.00 |
| 31 | 437221.13 | 2227765.43 |
| 32 | 437223.50 | 2227735.10 |
| 33 | 437222.19 | 2227684.15 |
| 34 | 437224.30 | 2227678.51 |
| 35 | 437227.41 | 2227675.52 |
| 36 | 437231.41 | 2227673.89 |
| Зона 3(2) | | |
| 37 | 437255.58 | 2228459.46 |
| 38 | 437256.12 | 2228492.54 |
| 39 | 437255.47 | 2228522.68 |
| 40 | 437253.51 | 2228555.18 |
| 41 | 437250.22 | 2228588.06 |
| 42 | 437244.26 | 2228587.42 |
| 43 | 437247.53 | 2228554.72 |
| 44 | 437249.37 | 2228524.86 |
| 45 | 437250.12 | 2228492.56 |
| 46 | 437249.58 | 2228459.60 |
| Зона 3(3) | | |
| 47 | 437263.06 | 2228583.58 |
| 48 | 437256.84 | 2228630.43 |
| 49 | 437248.83 | 2228659.74 |
| 50 | 437196.35 | 2229027.78 |
| 51 | 437195.93 | 2229057.26 |
| 52 | 437189.04 | 2229107.10 |
| 53 | 437191.81 | 2229115.16 |
| 54 | 437210.44 | 2229125.71 |
| 55 | 437207.57 | 2229130.98 |
| 56 | 437190.75 | 2229121.81 |
| 57 | 437186.40 | 2229118.13 |
| 58 | 437182.78 | 2229108.18 |
| 59 | 437189.93 | 2229056.98 |
| 60 | 437190.36 | 2229027.51 |
| 61 | 437242.92 | 2228658.69 |
| 62 | 437250.92 | 2228629.39 |
| 63 | 437257.10 | 2228582.87 |
| Зона 3(4) | | |
| 64 | 436893.36 | 2230806.94 |
| 65 | 436859.57 | 2230843.28 |
| 66 | 436834.97 | 2230865.85 |
| 67 | 436808.96 | 2230886.71 |
| 68 | 436781.62 | 2230905.81 |

| № точки | Координаты | |
|---|---|---|
| | X | Y |
| 69 | 436758.09 | 2230920.43 |
| 70 | 436733.93 | 2230934.11 |
| 71 | 436731.02 | 2230928.87 |
| 72 | 436755.01 | 2230915.28 |
| 73 | 436778.24 | 2230900.85 |
| 74 | 436805.28 | 2230881.97 |
| 75 | 436830.99 | 2230861.36 |
| 76 | 436855.26 | 2230839.11 |
| 77 | 436888.97 | 2230802.85 |
| Зона 3(5) | | |
| 78 | 436743.29 | 2230938.92 |
| 79 | 436686.19 | 2230968.45 |
| 80 | 436683.32 | 2230972.07 |
| 81 | 436683.30 | 2230974.41 |
| 82 | 436685.46 | 2230979.17 |
| 83 | 436674.50 | 2230984.14 |
| 84 | 436671.77 | 2230979.59 |
| 85 | 436667.46 | 2230977.96 |
| 86 | 436593.57 | 2231012.71 |
| 87 | 436590.58 | 2231016.26 |
| 88 | 436591.80 | 2231022.51 |
| 89 | 436581.22 | 2231027.35 |
| 90 | 436576.92 | 2231022.27 |
| 91 | 436574.61 | 2231021.90 |
| 92 | 436470.51 | 2231069.35 |
| 93 | 436447.30 | 2231079.19 |
| 94 | 436423.62 | 2231088.16 |
| 95 | 436403.31 | 2231094.72 |
| 96 | 436376.52 | 2231101.71 |
| 97 | 436355.54 | 2231106.15 |
| 98 | 436351.31 | 2231110.06 |
| 99 | 436352.16 | 2231116.02 |
| 100 | 436339.91 | 2231118.39 |
| 101 | 436334.52 | 2231110.25 |
| 102 | 436273.52 | 2231119.88 |
| 103 | 436269.11 | 2231123.74 |
| 104 | 436270.21 | 2231130.02 |
| 105 | 436258.32 | 2231132.75 |
| 106 | 436256.29 | 2231127.24 |
| 107 | 436252.00 | 2231123.84 |
| 108 | 436231.45 | 2231127.39 |
| 109 | 436212.72 | 2231134.76 |
| 110 | 436193.81 | 2231139.11 |
| 111 | 436172.44 | 2231140.86 |

| № точки | Координаты | |
|---|---|---|
| | X | Y |
| 112 | 436147.30 | 2231147.94 |
| 113 | 436124.65 | 2231154.95 |
| 114 | 436079.67 | 2231170.29 |
| 115 | 436012.67 | 2231195.19 |
| 116 | 435938.94 | 2231224.94 |
| 117 | 435874.23 | 2231253.94 |
| 118 | 435811.95 | 2231281.89 |
| 119 | 435795.10 | 2231293.03 |
| 120 | 435776.20 | 2231300.85 |
| 121 | 435755.93 | 2231304.90 |
| 122 | 435749.41 | 2231308.17 |
| 123 | 435748.23 | 2231312.60 |
| 124 | 435751.76 | 2231322.08 |
| 125 | 435740.79 | 2231326.78 |
| 126 | 435735.98 | 2231317.11 |
| 127 | 435731.14 | 2231314.57 |
| 128 | 435644.69 | 2231345.32 |
| 129 | 435610.47 | 2231358.21 |
| 130 | 435587.80 | 2231367.94 |
| 131 | 435560.07 | 2231381.85 |
| 132 | 435536.61 | 2231400.59 |
| 133 | 435516.02 | 2231415.00 |
| 134 | 435496.58 | 2231430.54 |
| 135 | 435495.46 | 2231436.31 |
| 136 | 435504.05 | 2231441.58 |
| 137 | 435496.91 | 2231453.32 |
| 138 | 435484.86 | 2231445.99 |
| 139 | 435480.28 | 2231445.78 |
| 140 | 435474.96 | 2231450.45 |
| 141 | 435442.40 | 2231485.65 |
| 142 | 435441.19 | 2231490.19 |
| 143 | 435449.89 | 2231508.86 |
| 144 | 435439.10 | 2231514.26 |
| 145 | 435435.22 | 2231506.43 |
| 146 | 435431.63 | 2231503.47 |
| 147 | 435427.11 | 2231504.37 |
| 148 | 435394.81 | 2231544.85 |
| 149 | 435373.51 | 2231566.04 |
| 150 | 435298.88 | 2231661.48 |
| 151 | 435288.42 | 2231680.90 |
| 152 | 435275.90 | 2231696.96 |
| 153 | 435260.51 | 2231710.62 |
| 154 | 435249.64 | 2231725.18 |
| 155 | 435249.14 | 2231730.71 |

| № точки | Координаты | |
|---|---|---|
| | X | Y |
| 156 | 435258.42 | 2231739.76 |
| 157 | 435254.36 | 2231744.18 |
| 158 | 435243.78 | 2231733.39 |
| 159 | 435242.61 | 2231728.45 |
| 160 | 435243.70 | 2231723.48 |
| 161 | 435255.91 | 2231706.77 |
| 162 | 435271.37 | 2231693.01 |
| 163 | 435283.27 | 2231677.80 |
| 164 | 435292.44 | 2231660.08 |
| 165 | 435368.88 | 2231562.22 |
| 166 | 435390.43 | 2231540.75 |
| 167 | 435421.52 | 2231501.46 |
| 168 | 435436.18 | 2231484.31 |
| 169 | 435445.31 | 2231473.12 |
| 170 | 435474.40 | 2231442.59 |
| 171 | 435491.90 | 2231426.41 |
| 172 | 435512.35 | 2231410.25 |
| 173 | 435532.95 | 2231395.83 |
| 174 | 435556.52 | 2231377.00 |
| 175 | 435574.04 | 2231367.86 |
| 176 | 435608.19 | 2231352.66 |
| 177 | 435642.67 | 2231339.67 |
| 178 | 435730.00 | 2231308.38 |
| 179 | 435746.82 | 2231302.44 |
| 180 | 435753.96 | 2231299.23 |
| 181 | 435774.19 | 2231295.19 |
| 182 | 435792.03 | 2231287.86 |
| 183 | 435808.83 | 2231276.75 |
| 184 | 435871.79 | 2231248.45 |
| 185 | 435936.60 | 2231219.42 |
| 186 | 436009.95 | 2231189.80 |
| 187 | 436055.22 | 2231172.80 |
| 188 | 436100.15 | 2231156.76 |
| 189 | 436145.56 | 2231142.19 |
| 190 | 436171.13 | 2231135.00 |
| 191 | 436191.73 | 2231133.44 |
| 192 | 436208.01 | 2231129.68 |
| 193 | 436229.48 | 2231121.72 |
| 194 | 436247.39 | 2231118.30 |
| 195 | 436267.93 | 2231114.88 |
| 196 | 436331.83 | 2231104.35 |
| 197 | 436375.13 | 2231095.88 |
| 198 | 436399.42 | 2231089.61 |
| 199 | 436421.60 | 2231082.51 |

| № точки | Координаты | |
|---|---|---|
| | X | Y |
| 200 | 436445.03 | 2231073.64 |
| 201 | 436468.07 | 2231063.87 |
| 202 | 436570.14 | 2231016.94 |
| 203 | 436588.12 | 2231009.21 |
| 204 | 436662.86 | 2230973.11 |
| 205 | 436680.50 | 2230965.25 |
| 206 | 436740.44 | 2230933.64 |
| Зона 3(6) | | |
| 207 | 435459.15 | 2231441.28 |
| 208 | 435421.40 | 2231485.75 |
| 209 | 435404.91 | 2231512.53 |
| 210 | 435263.37 | 2231693.58 |
| 211 | 435247.43 | 2231714.32 |
| 212 | 435241.41 | 2231719.51 |
| 213 | 435232.31 | 2231721.71 |
| 214 | 435224.66 | 2231719.88 |
| 215 | 435220.78 | 2231717.35 |
| 216 | 435187.69 | 2231687.94 |
| 217 | 435067.75 | 2231574.69 |
| 218 | 435050.42 | 2231556.72 |
| 219 | 435042.53 | 2231547.15 |
| 220 | 435035.73 | 2231537.07 |
| 221 | 435029.84 | 2231526.27 |
| 222 | 435025.33 | 2231514.72 |
| 223 | 435022.32 | 2231502.69 |
| 224 | 435020.85 | 2231490.38 |
| 225 | 435020.96 | 2231477.98 |
| 226 | 435022.63 | 2231465.70 |
| 227 | 435025.85 | 2231453.73 |
| 228 | 435030.55 | 2231442.26 |
| 229 | 435036.67 | 2231431.47 |
| 230 | 435044.11 | 2231421.56 |
| 231 | 435061.79 | 2231404.57 |
| 232 | 435076.95 | 2231393.64 |
| 233 | 435118.59 | 2231367.71 |
| 234 | 435144.71 | 2231353.01 |
| 235 | 435158.14 | 2231346.52 |
| 236 | 435171.85 | 2231341.13 |
| 237 | 435187.96 | 2231336.28 |
| 238 | 435204.59 | 2231333.29 |
| 239 | 435220.25 | 2231332.06 |
| 240 | 435235.19 | 2231332.11 |
| 241 | 435257.57 | 2231333.81 |
| 242 | 435342.25 | 2231345.12 |

| № точки | Координаты | |
|---|---|---|
| | X | Y |
| 243 | 435371.66 | 2231352.96 |
| 244 | 435420.98 | 2231359.75 |
| 245 | 435433.80 | 2231363.09 |
| 246 | 435445.50 | 2231369.55 |
| 247 | 435455.23 | 2231378.71 |
| 248 | 435462.38 | 2231390.00 |
| 249 | 435466.50 | 2231402.72 |
| 250 | 435467.34 | 2231416.05 |
| 251 | 435464.84 | 2231429.18 |
| | | |
| 252 | 435454.04 | 2231438.14 |
| 253 | 435433.00 | 2231462.49 |
| 254 | 435416.76 | 2231481.95 |
| 255 | 435399.85 | 2231509.30 |
| 256 | 435258.64 | 2231689.89 |
| 257 | 435242.14 | 2231711.33 |
| 258 | 435236.35 | 2231715.16 |
| 259 | 435229.34 | 2231715.33 |
| 260 | 435224.58 | 2231712.71 |
| 261 | 435191.74 | 2231683.51 |
| 262 | 435071.90 | 2231570.36 |
| 263 | 435054.89 | 2231552.71 |
| 264 | 435047.30 | 2231543.50 |
| 265 | 435040.83 | 2231533.91 |
| 266 | 435035.24 | 2231523.65 |
| 267 | 435031.02 | 2231512.81 |
| 268 | 435028.20 | 2231501.52 |
| 269 | 435026.84 | 2231489.96 |
| 270 | 435026.95 | 2231478.33 |
| 271 | 435028.53 | 2231466.80 |
| 272 | 435031.56 | 2231455.56 |
| 273 | 435035.99 | 2231444.80 |
| 274 | 435041.74 | 2231434.69 |
| 275 | 435048.73 | 2231425.38 |
| 276 | 435065.58 | 2231409.22 |
| 277 | 435080.31 | 2231398.61 |
| 278 | 435121.70 | 2231372.84 |
| 279 | 435147.50 | 2231358.32 |
| 280 | 435160.61 | 2231351.99 |
| 281 | 435173.87 | 2231346.78 |
| 282 | 435189.44 | 2231342.10 |
| 283 | 435205.40 | 2231339.24 |
| 284 | 435220.55 | 2231338.06 |
| 285 | 435235.01 | 2231338.10 |

| № точки | Координаты | |
|---|---|---|
| | X | Y |
| 286 | 435256.97 | 2231339.78 |
| 287 | 435341.25 | 2231351.03 |
| 288 | 435370.29 | 2231358.80 |
| 289 | 435420.12 | 2231365.69 |
| 290 | 435431.66 | 2231368.70 |
| 291 | 435442.03 | 2231374.45 |
| 292 | 435450.65 | 2231382.60 |
| 293 | 435456.98 | 2231392.63 |
| 294 | 435460.62 | 2231403.92 |
| 295 | 435461.34 | 2231415.76 |
| 296 | 435459.10 | 2231427.41 |
| Зона 3(7) | | |
| 297 | 435238.42 | 2231742.59 |
| 298 | 435224.68 | 2231768.75 |
| 299 | 435215.80 | 2231793.68 |
| 300 | 435211.00 | 2231815.68 |
| 301 | 435208.35 | 2231843.74 |
| 302 | 435208.24 | 2231860.88 |
| 303 | 435209.90 | 2231895.26 |
| 304 | 435203.91 | 2231895.62 |
| 305 | 435202.50 | 2231869.74 |
| 306 | 435202.18 | 2231852.29 |
| 307 | 435202.81 | 2231834.86 |
| 308 | 435205.06 | 2231814.83 |
| 309 | 435210.00 | 2231792.14 |
| 310 | 435219.14 | 2231766.45 |
| 311 | 435233.19 | 2231739.64 |
| Зона 3(8) | | |
| 312 | 435223.37 | 2231900.36 |
| 313 | 435223.75 | 2231906.38 |
| 314 | 435214.82 | 2231907.71 |
| 315 | 435211.58 | 2231910.50 |
| 316 | 435224.58 | 2232084.76 |
| 317 | 435229.55 | 2232104.18 |
| 318 | 435231.17 | 2232124.57 |
| 319 | 435229.25 | 2232145.06 |
| 320 | 435236.09 | 2232232.82 |
| 321 | 435240.68 | 2232236.65 |
| 322 | 435249.08 | 2232236.16 |
| 323 | 435249.92 | 2232248.63 |
| 324 | 435241.04 | 2232249.69 |
| 325 | 435237.99 | 2232253.08 |
| 326 | 435242.67 | 2232321.51 |
| 327 | 435236.68 | 2232321.87 |

| № точки | Координаты | |
|---|---|---|
| | X | Y |
| 328 | 435231.78 | 2232255.45 |
| 329 | 435230.19 | 2232233.94 |
| 330 | 435223.25 | 2232145.30 |
| 331 | 435225.17 | 2232124.78 |
| 332 | 435223.67 | 2232105.41 |
| 333 | 435218.61 | 2232085.45 |
| 334 | 435205.27 | 2231913.16 |
| 335 | 435207.21 | 2231904.49 |
| 336 | 435213.94 | 2231901.30 |
| Зона 3(9) | | |
| 337 | 435243.06 | 2232341.83 |
| 338 | 435241.84 | 2232360.88 |
| 339 | 435239.76 | 2232374.88 |
| 340 | 435236.59 | 2232388.72 |
| 341 | 435228.55 | 2232412.59 |
| 342 | 435222.05 | 2232427.83 |
| 343 | 435169.12 | 2232537.75 |
| 344 | 435160.01 | 2232558.09 |
| 345 | 435154.58 | 2232571.71 |
| 346 | 435150.06 | 2232585.49 |
| 347 | 435146.05 | 2232602.69 |
| 348 | 435144.59 | 2232613.16 |
| 349 | 435148.55 | 2232617.89 |
| 350 | 435157.21 | 2232618.06 |
| 351 | 435157.42 | 2232631.11 |
| 352 | 435148.63 | 2232631.67 |
| 353 | 435144.40 | 2232635.09 |
| 354 | 435145.50 | 2232649.26 |
| 355 | 435146.58 | 2232656.22 |
| 356 | 435149.73 | 2232670.37 |
| 357 | 435156.07 | 2232691.50 |
| 358 | 435173.82 | 2232740.81 |
| 359 | 435183.87 | 2232758.15 |
| 360 | 435191.11 | 2232777.84 |
| 361 | 435194.69 | 2232797.58 |
| 362 | 435224.16 | 2232873.85 |
| 363 | 435236.14 | 2232901.11 |
| 364 | 435249.70 | 2232929.06 |
| 365 | 435263.54 | 2232955.49 |
| 366 | 435321.23 | 2233058.46 |
| 367 | 435371.66 | 2233142.83 |
| 368 | 435385.71 | 2233159.52 |
| 369 | 435396.64 | 2233176.75 |
| 370 | 435404.90 | 2233195.44 |

| № точки | Координаты | |
|---|---|---|
| | X | Y |
| 371 | 435409.31 | 2233201.12 |
| 372 | 435414.59 | 2233202.12 |
| 373 | 435428.57 | 2233196.52 |
| 374 | 435433.97 | 2233207.80 |
| 375 | 435424.19 | 2233212.48 |
| 376 | 435423.05 | 2233216.92 |
| 377 | 435450.41 | 2233261.09 |
| 378 | 435463.18 | 2233288.15 |
| 379 | 435613.43 | 2233531.41 |
| 380 | 435618.33 | 2233533.89 |
| 381 | 435633.74 | 2233531.04 |
| 382 | 435634.97 | 2233536.91 |
| 383 | 435620.49 | 2233539.94 |
| 384 | 435613.24 | 2233539.07 |
| 385 | 435608.41 | 2233534.70 |
| 386 | 435458.21 | 2233291.53 |
| 387 | 435445.24 | 2233264.13 |
| 388 | 435418.40 | 2233221.47 |
| 389 | 435404.31 | 2233205.33 |
| 390 | 435399.67 | 2233198.40 |
| 391 | 435391.45 | 2233179.76 |
| 392 | 435381.03 | 2233163.27 |
| 393 | 435367.61 | 2233147.63 |
| 394 | 435316.03 | 2233061.44 |
| 395 | 435280.04 | 2232997.70 |
| 396 | 435258.26 | 2232958.35 |
| 397 | 435244.35 | 2232931.79 |
| 398 | 435231.25 | 2232904.84 |
| 399 | 435218.64 | 2232876.19 |
| 400 | 435207.40 | 2232848.38 |
| 401 | 435188.82 | 2232798.87 |
| 402 | 435185.25 | 2232779.16 |
| 403 | 435178.55 | 2232760.94 |
| 404 | 435168.51 | 2232743.62 |
| 405 | 435155.22 | 2232707.63 |
| 406 | 435148.08 | 2232686.28 |
| 407 | 435143.93 | 2232671.92 |
| 408 | 435140.69 | 2232657.34 |
| 409 | 435138.17 | 2232637.38 |
| 410 | 435138.80 | 2232616.01 |
| 411 | 435140.12 | 2232601.75 |
| 412 | 435144.26 | 2232583.93 |
| 413 | 435148.93 | 2232569.69 |
| 414 | 435157.47 | 2232548.89 |

| № точки | Координаты | |
|---|---|---|
| | X | Y |
| 415 | 435206.14 | 2232447.43 |
| 416 | 435216.57 | 2232425.39 |
| 417 | 435222.95 | 2232410.42 |
| 418 | 435228.46 | 2232395.09 |
| 419 | 435233.84 | 2232373.88 |
| 420 | 435235.87 | 2232360.28 |
| 421 | 435236.57 | 2232352.18 |
| 422 | 435237.05 | 2232341.63 |
| Зона 3(10) | | |
| 423 | 435636.54 | 2233563.59 |
| 424 | 435633.73 | 2233568.89 |
| 425 | 435627.85 | 2233565.23 |
| 426 | 435618.89 | 2233551.65 |
| 427 | 435624.01 | 2233548.52 |
| 428 | 435631.63 | 2233560.51 |
| Зона 3(11) | | |
| 429 | 435690.64 | 2233635.55 |
| 430 | 435670.99 | 2233607.10 |
| 431 | 435641.31 | 2233561.34 |
| 432 | 435646.39 | 2233558.14 |
| 433 | 435675.96 | 2233603.60 |
| 434 | 435695.57 | 2233632.12 |
| Зона 3(12) | | |
| 435 | 435677.77 | 2233636.25 |
| 436 | 435635.68 | 2233572.75 |
| 437 | 435640.69 | 2233569.57 |
| 438 | 435682.71 | 2233632.84 |
| Зона 3(13) | | |
| 439 | 435722.12 | 2233645.44 |
| 440 | 435708.73 | 2233667.79 |
| 441 | 435709.90 | 2233674.59 |
| 442 | 435738.60 | 2233710.48 |
| 443 | 435767.54 | 2233744.94 |
| 444 | 435811.24 | 2233795.74 |
| 445 | 435835.93 | 2233822.92 |
| 446 | 435867.13 | 2233853.67 |
| 447 | 435900.07 | 2233882.52 |
| 448 | 435934.43 | 2233909.20 |
| 449 | 435952.44 | 2233917.76 |
| 450 | 435969.65 | 2233928.64 |
| 451 | 435985.85 | 2233940.83 |
| 452 | 436003.81 | 2233948.45 |
| 453 | 436066.96 | 2233972.08 |
| 454 | 436099.32 | 2233986.30 |

| № точки | Координаты | |
|---|---|---|
| | X | Y |
| 455 | 436111.20 | 2233987.61 |
| 456 | 436123.45 | 2233984.44 |
| 457 | 436129.64 | 2233979.23 |
| 458 | 436133.70 | 2233984.06 |
| 459 | 436128.34 | 2233988.41 |
| 460 | 436117.20 | 2233993.41 |
| 461 | 436111.13 | 2233994.28 |
| 462 | 436100.82 | 2233993.14 |
| 463 | 436064.75 | 2233977.66 |
| 464 | 436001.62 | 2233954.03 |
| 465 | 435984.39 | 2233946.76 |
| 466 | 435966.35 | 2233933.65 |
| 467 | 435951.27 | 2233924.19 |
| 468 | 435931.58 | 2233914.49 |
| 469 | 435896.32 | 2233887.20 |
| 470 | 435863.11 | 2233858.13 |
| 471 | 435831.67 | 2233827.15 |
| 472 | 435806.75 | 2233799.72 |
| 473 | 435772.73 | 2233760.26 |
| 474 | 435733.97 | 2233714.30 |
| 475 | 435703.83 | 2233676.16 |
| 476 | 435682.79 | 2233648.15 |
| 477 | 435687.59 | 2233644.93 |
| 478 | 435691.60 | 2233649.47 |
| 479 | 435697.19 | 2233651.24 |
| 480 | 435702.74 | 2233649.35 |
| 481 | 435711.28 | 2233637.91 |
| Зона 3(14) | | |
| 482 | 436157.64 | 2234074.63 |
| 483 | 436146.27 | 2234070.40 |
| 484 | 436136.30 | 2234063.48 |
| 485 | 436128.38 | 2234054.29 |
| 486 | 436122.98 | 2234043.43 |
| 487 | 436121.31 | 2234037.39 |
| 488 | 436120.34 | 2234025.48 |
| 489 | 436122.36 | 2234013.52 |
| 490 | 436127.29 | 2234002.44 |
| 491 | 436134.83 | 2233992.93 |
| 492 | 436144.49 | 2233985.60 |
| 493 | 436155.67 | 2233980.90 |
| 494 | 436167.67 | 2233979.12 |
| 495 | 436179.74 | 2233980.39 |
| 496 | 436191.11 | 2233984.62 |
| 497 | 436201.07 | 2233991.54 |

| № точки | Координаты | |
|---|---|---|
| | X | Y |
| 498 | 436209.00 | 2234000.72 |
| 499 | 436214.40 | 2234011.59 |
| 500 | 436216.07 | 2234017.63 |
| 501 | 436217.05 | 2234029.53 |
| 502 | 436215.03 | 2234041.49 |
| 503 | 436210.09 | 2234052.58 |
| 504 | 436202.56 | 2234062.08 |
| 505 | 436192.89 | 2234069.43 |
| 506 | 436181.70 | 2234074.13 |
| 507 | 436170.27 | 2234075.55 |
| | | |
| 508 | 436158.93 | 2234068.77 |
| 509 | 436144.42 | 2234062.28 |
| 510 | 436133.33 | 2234050.90 |
| 511 | 436127.20 | 2234036.24 |
| 512 | 436126.33 | 2234025.65 |
| 513 | 436129.99 | 2234010.19 |
| 514 | 436139.09 | 2233997.16 |
| 515 | 436152.34 | 2233988.39 |
| 516 | 436167.88 | 2233985.12 |
| 517 | 436178.45 | 2233986.25 |
| 518 | 436192.95 | 2233992.74 |
| 519 | 436200.84 | 2233999.87 |
| 520 | 436208.76 | 2234013.64 |
| 521 | 436211.05 | 2234029.36 |
| 522 | 436207.39 | 2234044.82 |
| 523 | 436201.87 | 2234053.90 |
| 524 | 436194.26 | 2234061.34 |
| 525 | 436180.01 | 2234068.37 |
| 526 | 436170.01 | 2234069.73 |
| Зона 3(15) | | |
| 527 | 436265.82 | 2233962.22 |
| 528 | 436260.35 | 2233966.68 |
| 529 | 436231.42 | 2233981.93 |
| 530 | 436221.97 | 2233985.10 |
| 531 | 436215.76 | 2233985.59 |
| 532 | 436204.13 | 2233983.24 |
| 533 | 436196.16 | 2233978.96 |
| 534 | 436199.15 | 2233973.75 |
| 535 | 436204.77 | 2233976.98 |
| 536 | 436214.29 | 2233979.51 |
| 537 | 436224.08 | 2233978.45 |
| 538 | 436253.84 | 2233963.61 |
| 539 | 436262.27 | 2233957.40 |

| № точки | Координаты | |
|---|---|---|
| | X | Y |
| Зона 3(16) | | |
| 540 | 436271.33 | 2233968.17 |
| 541 | 436238.83 | 2233997.52 |
| 542 | 436232.68 | 2234005.66 |
| 543 | 436230.01 | 2234015.45 |
| 544 | 436230.36 | 2234023.87 |
| 545 | 436224.37 | 2234024.12 |
| 546 | 436224.14 | 2234015.35 |
| 547 | 436225.67 | 2234006.95 |
| 548 | 436231.81 | 2233996.15 |
| 549 | 436267.30 | 2233963.72 |
| Зона 3(17) | | |
| 550 | 436192.85 | 2234077.80 |
| 551 | 436195.48 | 2234082.88 |
| 552 | 436189.71 | 2234085.96 |
| 553 | 436182.00 | 2234092.74 |
| 554 | 436177.38 | 2234101.91 |
| 555 | 436175.84 | 2234114.57 |
| 556 | 436175.99 | 2234129.97 |
| 557 | 436162.79 | 2234130.10 |
| 558 | 436162.50 | 2234099.24 |
| 559 | 436160.35 | 2234092.14 |
| 560 | 436154.50 | 2234087.72 |
| 561 | 436147.96 | 2234087.80 |
| 562 | 436118.66 | 2234105.47 |
| 563 | 436110.55 | 2234111.78 |
| 564 | 436106.92 | 2234107.27 |
| 565 | 436115.30 | 2234101.01 |
| 566 | 436142.04 | 2234083.95 |
| 567 | 436149.45 | 2234081.38 |
| 568 | 436157.43 | 2234082.41 |
| 569 | 436164.54 | 2234087.73 |
| 570 | 436168.22 | 2234095.82 |
| 571 | 436168.82 | 2234102.51 |
| 572 | 436171.08 | 2234102.42 |
| 573 | 436175.96 | 2234090.85 |
| 574 | 436184.82 | 2234081.95 |
| Зона 3(18) | | |
| 575 | 436118.73 | 2234052.34 |
| 576 | 436122.44 | 2234060.28 |
| 577 | 436124.17 | 2234072.48 |
| 578 | 436121.35 | 2234084.49 |
| 579 | 436114.37 | 2234094.65 |
| 580 | 436095.26 | 2234106.85 |

| № точки | Координаты | |
|---|---|---|
| | X | Y |
| 581 | 436080.67 | 2234119.63 |
| 582 | 436067.43 | 2234136.56 |
| 583 | 436062.71 | 2234132.87 |
| 584 | 436076.12 | 2234115.72 |
| 585 | 436091.50 | 2234102.16 |
| 586 | 436109.00 | 2234091.46 |
| 587 | 436116.47 | 2234080.56 |
| 588 | 436118.20 | 2234070.60 |
| 589 | 436116.78 | 2234062.27 |
| 590 | 436113.30 | 2234054.88 |
| Зона 3(19) | | |
| 591 | 435840.56 | 2233838.13 |
| 592 | 435854.30 | 2233852.43 |
| 593 | 435866.09 | 2233863.68 |
| 594 | 435907.54 | 2233898.49 |
| 595 | 435948.02 | 2233928.63 |
| 596 | 435959.94 | 2233936.30 |
| 597 | 435972.39 | 2233943.13 |
| 598 | 435995.29 | 2233953.21 |
| 599 | 436015.17 | 2233964.30 |
| 600 | 436033.46 | 2233970.85 |
| 601 | 436053.21 | 2233974.49 |
| 602 | 436078.25 | 2233985.21 |
| 603 | 436101.74 | 2234005.45 |
| 604 | 436108.29 | 2234013.33 |
| 605 | 436112.16 | 2234023.11 |
| 606 | 436113.07 | 2234031.83 |
| 607 | 436107.11 | 2234032.45 |
| 608 | 436106.29 | 2234024.32 |
| 609 | 436101.27 | 2234013.66 |
| 610 | 436074.00 | 2233989.72 |
| 611 | 436051.84 | 2233980.34 |
| 612 | 436032.13 | 2233976.71 |
| 613 | 436012.89 | 2233969.86 |
| 614 | 435995.04 | 2233959.55 |
| 615 | 435975.50 | 2233951.30 |
| 616 | 435956.97 | 2233941.51 |
| 617 | 435944.69 | 2233933.63 |
| 618 | 435903.88 | 2233903.24 |
| 619 | 435865.21 | 2233870.20 |
| 620 | 435860.70 | 2233868.77 |
| 621 | 435849.46 | 2233875.49 |
| 622 | 435842.43 | 2233865.58 |
| 623 | 435848.47 | 2233861.29 |

| № точки | Координаты | |
|---|---|---|
| | X | Y |
| 624 | 435849.59 | 2233856.90 |
| 625 | 435836.33 | 2233842.39 |
| Зона 3(20) | | |
| 626 | 435686.29 | 2233661.16 |
| 627 | 435711.16 | 2233693.57 |
| 628 | 435732.22 | 2233714.08 |
| 629 | 435805.83 | 2233800.49 |
| 630 | 435829.04 | 2233826.11 |
| 631 | 435831.90 | 2233831.69 |
| 632 | 435830.35 | 2233839.99 |
| 633 | 435824.80 | 2233845.64 |
| 634 | 435820.73 | 2233841.24 |
| 635 | 435824.85 | 2233837.37 |
| 636 | 435826.02 | 2233832.90 |
| 637 | 435767.27 | 2233764.95 |
| 638 | 435728.42 | 2233718.88 |
| 639 | 435706.83 | 2233697.73 |
| 640 | 435681.51 | 2233664.78 |
| Зона 3(21) | | |
| 641 | 435673.95 | 2233644.12 |
| 642 | 435678.64 | 2233650.64 |
| 643 | 435680.10 | 2233655.57 |
| 644 | 435679.17 | 2233659.62 |
| 645 | 435670.99 | 2233667.64 |
| 646 | 435666.96 | 2233663.20 |
| 647 | 435673.40 | 2233657.36 |
| 648 | 435674.18 | 2233655.12 |
| 649 | 435669.08 | 2233647.63 |
| Зона 3(22) | | |
| 650 | 435670.48 | 2233639.26 |
| 651 | 435665.54 | 2233642.67 |
| 652 | 435651.39 | 2233621.92 |
| 653 | 435656.36 | 2233618.78 |
| Зона 3(23) | | |
| 654 | 435648.95 | 2233617.52 |
| 655 | 435632.97 | 2233600.48 |
| 656 | 435621.85 | 2233583.14 |
| 657 | 435612.86 | 2233561.17 |
| 658 | 435618.41 | 2233558.90 |
| 659 | 435627.14 | 2233580.28 |
| 660 | 435637.56 | 2233596.60 |
| 661 | 435653.32 | 2233613.42 |
| Зона 3(24) | | |
| 662 | 435208.01 | 2231964.14 |

| № точки | Координаты | |
|---|---|---|
| | X | Y |
| 663 | 435223.28 | 2232161.94 |
| 664 | 435221.37 | 2232181.87 |
| 665 | 435222.86 | 2232201.22 |
| 666 | 435227.92 | 2232221.18 |
| 667 | 435232.03 | 2232274.23 |
| 668 | 435233.79 | 2232297.25 |
| 669 | 435234.97 | 2232319.75 |
| 670 | 435235.20 | 2232335.95 |
| 671 | 435234.50 | 2232352.12 |
| 672 | 435231.70 | 2232373.36 |
| 673 | 435228.68 | 2232386.57 |
| 674 | 435221.31 | 2232409.62 |
| 675 | 435211.88 | 2232432.08 |
| 676 | 435153.01 | 2232554.99 |
| 677 | 435147.17 | 2232568.84 |
| 678 | 435142.19 | 2232583.03 |
| 679 | 435137.97 | 2232600.15 |
| 680 | 435135.63 | 2232620.23 |
| 681 | 435135.99 | 2232640.44 |
| 682 | 435137.19 | 2232650.49 |
| 683 | 435138.51 | 2232657.89 |
| 684 | 435142.07 | 2232672.51 |
| 685 | 435146.53 | 2232686.86 |
| 686 | 435164.26 | 2232736.23 |
| 687 | 435169.86 | 2232752.64 |
| 688 | 435193.93 | 2232816.28 |
| 689 | 435198.00 | 2232836.42 |
| 690 | 435205.04 | 2232854.52 |
| 691 | 435215.41 | 2232871.68 |
| 692 | 435229.60 | 2232904.13 |
| 693 | 435243.28 | 2232932.32 |
| 694 | 435257.20 | 2232958.90 |
| 695 | 435314.96 | 2233062.00 |
| 696 | 435362.15 | 2233141.24 |
| 697 | 435375.25 | 2233168.54 |
| 698 | 435401.84 | 2233210.64 |
| 699 | 435414.61 | 2233225.38 |
| 700 | 435476.52 | 2233323.35 |
| 701 | 435484.16 | 2233342.41 |
| 702 | 435494.35 | 2233358.91 |
| 703 | 435507.67 | 2233373.90 |
| 704 | 435591.83 | 2233510.13 |
| 705 | 435604.75 | 2233537.84 |
| 706 | 435605.82 | 2233542.64 |

| № точки | Координаты | |
|---|---|---|
| | X | Y |
| 707 | 435603.61 | 2233549.39 |
| 708 | 435598.78 | 2233553.88 |
| 709 | 435595.05 | 2233548.93 |
| 710 | 435597.80 | 2233546.86 |
| 711 | 435599.73 | 2233541.67 |
| 712 | 435586.63 | 2233513.13 |
| 713 | 435503.03 | 2233377.72 |
| 714 | 435489.67 | 2233362.67 |
| 715 | 435478.86 | 2233345.23 |
| 716 | 435471.26 | 2233326.26 |
| 717 | 435415.53 | 2233236.99 |
| 718 | 435411.96 | 2233231.34 |
| 719 | 435406.10 | 2233228.94 |
| 720 | 435394.94 | 2233236.31 |
| 721 | 435387.94 | 2233226.32 |
| 722 | 435395.27 | 2233221.18 |
| 723 | 435397.14 | 2233215.15 |
| 724 | 435370.01 | 2233171.47 |
| 725 | 435356.94 | 2233144.22 |
| 726 | 435309.79 | 2233065.04 |
| 727 | 435266.42 | 2232988.13 |
| 728 | 435244.85 | 2232948.45 |
| 729 | 435231.21 | 2232921.52 |
| 730 | 435217.96 | 2232892.86 |
| 731 | 435210.19 | 2232874.63 |
| 732 | 435199.77 | 2232857.40 |
| 733 | 435192.31 | 2232838.35 |
| 734 | 435188.23 | 2232818.18 |
| 735 | 435166.05 | 2232757.96 |
| 736 | 435161.08 | 2232754.38 |
| 737 | 435150.65 | 2232757.88 |
| 738 | 435146.43 | 2232746.43 |
| 739 | 435157.12 | 2232741.71 |
| 740 | 435158.36 | 2232737.30 |
| 741 | 435145.88 | 2232703.07 |
| 742 | 435138.49 | 2232681.53 |
| 743 | 435134.34 | 2232666.71 |
| 744 | 435132.62 | 2232659.01 |
| 745 | 435130.02 | 2232641.05 |
| 746 | 435129.63 | 2232620.03 |
| 747 | 435130.49 | 2232609.56 |
| 748 | 435132.06 | 2232599.16 |
| 749 | 435134.31 | 2232588.89 |
| 750 | 435141.56 | 2232566.70 |

| № точки | Координаты | |
|---|---|---|
| | X | Y |
| 751 | 435147.52 | 2232552.56 |
| 752 | 435198.76 | 2232446.19 |
| 753 | 435209.65 | 2232422.30 |
| 754 | 435215.68 | 2232407.54 |
| 755 | 435220.79 | 2232392.60 |
| 756 | 435225.79 | 2232372.36 |
| 757 | 435227.72 | 2232359.37 |
| 758 | 435228.99 | 2232343.83 |
| 759 | 435229.18 | 2232327.97 |
| 760 | 435227.71 | 2232296.93 |
| 761 | 435223.99 | 2232292.79 |
| 762 | 435215.01 | 2232293.55 |
| 763 | 435213.95 | 2232281.00 |
| 764 | 435222.74 | 2232279.99 |
| 765 | 435225.82 | 2232276.60 |
| 766 | 435221.96 | 2232221.87 |
| 767 | 435216.99 | 2232202.45 |
| 768 | 435215.36 | 2232182.07 |
| 769 | 435217.29 | 2232161.59 |
| 770 | 435202.03 | 2231964.60 |
| Зона 3(25) | | |
| 771 | 435200.73 | 2231847.29 |
| 772 | 435197.44 | 2231870.16 |
| 773 | 435198.72 | 2231889.41 |
| 774 | 435203.77 | 2231909.40 |
| 775 | 435206.60 | 2231945.98 |
| 776 | 435204.14 | 2231953.99 |
| 777 | 435198.20 | 2231957.87 |
| 778 | 435187.53 | 2231958.00 |
| 779 | 435187.72 | 2231951.90 |
| 780 | 435197.25 | 2231951.88 |
| 781 | 435200.34 | 2231947.76 |
| 782 | 435197.81 | 2231910.09 |
| 783 | 435192.84 | 2231890.64 |
| 784 | 435191.44 | 2231870.38 |
| 785 | 435194.79 | 2231846.44 |
| Зона 3(26) | | |
| 786 | 435190.66 | 2231700.73 |
| 787 | 435195.90 | 2231708.52 |
| 788 | 435202.17 | 2231720.08 |
| 789 | 435206.93 | 2231732.34 |
| 790 | 435210.09 | 2231745.11 |
| 791 | 435211.61 | 2231758.17 |
| 792 | 435211.46 | 2231771.32 |

| № точки | Координаты | |
|---|---|---|
| | X | Y |
| 793 | 435209.63 | 2231784.34 |
| 794 | 435202.90 | 2231814.41 |
| 795 | 435201.13 | 2231829.22 |
| 796 | 435198.16 | 2231836.04 |
| 797 | 435192.94 | 2231839.21 |
| 798 | 435182.91 | 2231839.79 |
| 799 | 435182.81 | 2231833.79 |
| 800 | 435190.21 | 2231833.64 |
| 801 | 435194.24 | 2231831.28 |
| 802 | 435196.96 | 2231813.56 |
| 803 | 435203.74 | 2231783.23 |
| 804 | 435205.47 | 2231770.96 |
| 805 | 435205.62 | 2231758.57 |
| 806 | 435202.91 | 2231740.20 |
| 807 | 435199.33 | 2231728.61 |
| 808 | 435193.99 | 2231717.14 |
| 809 | 435185.77 | 2231704.02 |
| Зона 3(27) | | |
| 810 | 435044.10 | 2231410.74 |
| 811 | 435026.89 | 2231421.01 |
| 812 | 435015.67 | 2231426.94 |
| 813 | 435003.93 | 2231432.01 |
| 814 | 434991.63 | 2231435.81 |
| 815 | 434978.95 | 2231438.06 |
| 816 | 434966.08 | 2231438.71 |
| 817 | 434953.24 | 2231437.76 |
| 818 | 434940.61 | 2231435.23 |
| 819 | 434928.39 | 2231431.14 |
| 820 | 434916.78 | 2231425.56 |
| 821 | 434905.92 | 2231418.64 |
| 822 | 434895.83 | 2231410.78 |
| 823 | 434894.00 | 2231412.77 |
| 824 | 435038.77 | 2231550.25 |
| 825 | 435034.64 | 2231554.61 |
| 826 | 434871.51 | 2231399.69 |
| 827 | 434848.31 | 2231376.07 |
| 828 | 434856.59 | 2231367.39 |
| 829 | 434881.24 | 2231389.34 |
| 830 | 434894.97 | 2231402.11 |
| 831 | 434904.43 | 2231410.03 |
| 832 | 434914.40 | 2231417.14 |
| 833 | 434925.02 | 2231423.08 |
| 834 | 434936.26 | 2231427.65 |
| 835 | 434947.98 | 2231430.79 |

| № точки | Координаты | |
|---|---|---|
| | X | Y |
| 836 | 434960.00 | 2231432.45 |
| 837 | 434972.13 | 2231432.60 |
| 838 | 434984.19 | 2231431.24 |
| 839 | 434995.98 | 2231428.39 |
| 840 | 435007.43 | 2231424.12 |
| 841 | 435018.49 | 2231418.77 |
| 842 | 435040.98 | 2231405.62 |
| Зона 3(28) | | |
| 843 | 435801.66 | 2231240.49 |
| 844 | 435804.42 | 2231246.92 |
| 845 | 435805.66 | 2231252.50 |
| 846 | 435803.97 | 2231260.02 |
| 847 | 435798.85 | 2231265.78 |
| 848 | 435754.66 | 2231284.01 |
| 849 | 435712.79 | 2231299.87 |
| 850 | 435692.35 | 2231303.31 |
| 851 | 435674.17 | 2231309.92 |
| 852 | 435656.90 | 2231320.13 |
| 853 | 435601.45 | 2231339.96 |
| 854 | 435573.41 | 2231348.90 |
| 855 | 435554.10 | 2231353.78 |
| 856 | 435530.97 | 2231357.90 |
| 857 | 435517.19 | 2231359.37 |
| 858 | 435493.70 | 2231360.20 |
| 859 | 435483.84 | 2231359.99 |
| 860 | 435444.05 | 2231356.66 |
| 861 | 435417.87 | 2231353.52 |
| 862 | 435418.27 | 2231347.55 |
| 863 | 435454.58 | 2231351.79 |
| 864 | 435474.22 | 2231353.49 |
| 865 | 435493.78 | 2231354.20 |
| 866 | 435516.80 | 2231353.38 |
| 867 | 435530.09 | 2231351.97 |
| 868 | 435552.77 | 2231347.93 |
| 869 | 435571.74 | 2231343.13 |
| 870 | 435599.99 | 2231334.21 |
| 871 | 435654.05 | 2231314.84 |
| 872 | 435671.39 | 2231304.60 |
| 873 | 435690.60 | 2231297.56 |
| 874 | 435710.85 | 2231294.72 |
| 875 | 435794.05 | 2231262.14 |
| 876 | 435798.86 | 2231256.80 |
| 877 | 435799.45 | 2231250.98 |
| 878 | 435796.15 | 2231242.86 |

| № точки | Координаты | |
|---|---|---|
| | X | Y |
| Зона 3(29) | | |
| 879 | 437094.04 | 2229554.47 |
| 880 | 437089.31 | 2229607.11 |
| 881 | 437089.76 | 2229637.16 |
| 882 | 437083.97 | 2229682.20 |
| 883 | 437066.96 | 2229803.28 |
| 884 | 437059.05 | 2229832.58 |
| 885 | 437033.16 | 2230016.78 |
| 886 | 437031.65 | 2230023.05 |
| 887 | 437028.15 | 2230030.30 |
| 888 | 437034.61 | 2230033.42 |
| 889 | 437011.84 | 2230193.89 |
| 890 | 437005.65 | 2230213.46 |
| 891 | 437002.36 | 2230232.70 |
| 892 | 437001.76 | 2230252.62 |
| 893 | 436995.68 | 2230285.42 |
| 894 | 436981.10 | 2230374.62 |
| 895 | 436967.04 | 2230474.67 |
| 896 | 436959.32 | 2230475.85 |
| 897 | 436961.15 | 2230487.81 |
| 898 | 436953.90 | 2230541.22 |
| 899 | 436953.44 | 2230571.28 |
| 900 | 436946.14 | 2230617.46 |
| 901 | 436940.87 | 2230643.87 |
| 902 | 436934.33 | 2230669.93 |
| 903 | 436926.19 | 2230695.80 |
| 904 | 436916.33 | 2230721.14 |
| 905 | 436904.81 | 2230745.77 |
| 906 | 436891.67 | 2230769.57 |
| 907 | 436876.98 | 2230792.45 |
| 908 | 436860.79 | 2230814.30 |
| 909 | 436843.19 | 2230835.02 |
| 910 | 436826.45 | 2230847.46 |
| 911 | 436812.24 | 2230860.93 |
| 912 | 436799.57 | 2230876.35 |
| 913 | 436767.88 | 2230899.94 |
| 914 | 436740.28 | 2230912.87 |
| 915 | 436724.23 | 2230922.03 |
| 916 | 436675.24 | 2230947.98 |
| 917 | 436599.01 | 2230984.81 |
| 918 | 436570.03 | 2231002.15 |
| 919 | 436512.66 | 2231025.29 |
| 920 | 436467.48 | 2231039.99 |
| 921 | 436421.49 | 2231051.99 |

| № точки | Координаты | |
|---|---|---|
| | X | Y |
| 922 | 436408.48 | 2231054.87 |
| 923 | 436295.76 | 2231076.69 |
| 924 | 436244.05 | 2231089.95 |
| 925 | 436225.50 | 2231096.04 |
| 926 | 436149.96 | 2231122.39 |
| 927 | 436129.75 | 2231126.29 |
| 928 | 436111.62 | 2231133.20 |
| 929 | 436094.43 | 2231143.44 |
| 930 | 436005.05 | 2231177.54 |
| 931 | 435944.04 | 2231201.93 |
| 932 | 435883.87 | 2231228.31 |
| 933 | 435822.22 | 2231256.15 |
| 934 | 435819.77 | 2231250.67 |
| 935 | 435881.31 | 2231222.88 |
| 936 | 435941.87 | 2231196.04 |
| 937 | 436002.40 | 2231170.97 |
| 938 | 436091.55 | 2231138.17 |
| 939 | 436108.80 | 2231127.89 |
| 940 | 436127.89 | 2231120.58 |
| 941 | 436148.06 | 2231116.69 |
| 942 | 436190.21 | 2231101.34 |
| 943 | 436223.33 | 2231090.33 |
| 944 | 436227.06 | 2231084.08 |
| 945 | 436223.51 | 2231076.50 |
| 946 | 436234.45 | 2231071.10 |
| 947 | 436242.71 | 2231083.02 |
| 948 | 436294.31 | 2231070.87 |
| 949 | 436343.67 | 2231060.54 |
| 950 | 436407.28 | 2231048.99 |
| 951 | 436420.07 | 2231046.17 |
| 952 | 436465.70 | 2231034.26 |
| 953 | 436510.55 | 2231019.67 |
| 954 | 436565.38 | 2230997.68 |
| 955 | 436592.55 | 2230981.22 |
| 956 | 436637.97 | 2230959.71 |
| 957 | 436640.90 | 2230956.04 |
| 958 | 436639.17 | 2230947.67 |
| 959 | 436644.93 | 2230945.98 |
| 960 | 436647.03 | 2230955.32 |
| 961 | 436684.06 | 2230936.81 |
| 962 | 436679.44 | 2230928.29 |
| 963 | 436684.57 | 2230925.27 |
| 964 | 436687.99 | 2230931.07 |
| 965 | 436692.42 | 2230931.98 |

| № точки | Координаты | |
|---|---|---|
| | X | Y |
| 966 | 436721.38 | 2230916.73 |
| 967 | 436737.39 | 2230907.61 |
| 968 | 436764.67 | 2230894.86 |
| 969 | 436795.14 | 2230872.30 |
| 970 | 436807.73 | 2230856.96 |
| 971 | 436822.48 | 2230842.96 |
| 972 | 436838.86 | 2230830.85 |
| 973 | 436856.03 | 2230810.64 |
| 974 | 436871.98 | 2230789.12 |
| 975 | 436886.47 | 2230766.58 |
| 976 | 436899.42 | 2230743.13 |
| 977 | 436910.78 | 2230718.87 |
| 978 | 436920.50 | 2230693.90 |
| 979 | 436928.55 | 2230668.31 |
| 980 | 436937.75 | 2230629.55 |
| 981 | 436947.44 | 2230571.01 |
| 982 | 436947.90 | 2230540.94 |
| 983 | 436955.04 | 2230487.89 |
| 984 | 436952.09 | 2230469.85 |
| 985 | 436958.46 | 2230468.76 |
| 986 | 437016.44 | 2230051.08 |
| 987 | 437018.17 | 2230044.57 |
| 988 | 437024.06 | 2230036.00 |
| 989 | 437018.95 | 2230032.49 |
| 990 | 437026.49 | 2230019.46 |
| 991 | 437037.31 | 2229944.01 |
| 992 | 437035.84 | 2229937.15 |
| 993 | 437028.68 | 2229930.77 |
| 994 | 437031.88 | 2229925.69 |
| 995 | 437039.08 | 2229931.30 |
| 996 | 437043.75 | 2229898.32 |
| 997 | 437031.09 | 2229905.44 |
| 998 | 437028.50 | 2229900.21 |
| 999 | 437041.11 | 2229892.39 |
| 1000 | 437045.21 | 2229885.13 |
| 1001 | 437053.14 | 2229831.54 |
| 1002 | 437061.05 | 2229802.20 |
| 1003 | 437078.02 | 2229681.41 |
| 1004 | 437083.75 | 2229637.03 |
| 1005 | 437083.31 | 2229607.04 |
| 1006 | 437088.06 | 2229553.93 |
| Зона 3(30) | | |
| 1007 | 437136.90 | 2229192.00 |
| 1008 | 437129.77 | 2229243.15 |

| № точки | Координаты | |
|---|---|---|
| | X | Y |
| 1009 | 437129.31 | 2229273.24 |
| 1010 | 437115.51 | 2229371.56 |
| 1011 | 437105.55 | 2229455.11 |
| 1012 | 437099.11 | 2229484.73 |
| 1013 | 437095.23 | 2229537.40 |
| 1014 | 437089.25 | 2229536.98 |
| 1015 | 437093.14 | 2229484.06 |
| 1016 | 437099.61 | 2229454.23 |
| 1017 | 437109.56 | 2229370.81 |
| 1018 | 437123.31 | 2229272.96 |
| 1019 | 437123.78 | 2229242.84 |
| 1020 | 437130.75 | 2229193.06 |
| 1021 | 437130.65 | 2229186.09 |
| 1022 | 437128.43 | 2229179.53 |
| 1023 | 437123.30 | 2229173.02 |
| 1024 | 437116.15 | 2229168.82 |
| 1025 | 437105.26 | 2229167.12 |
| 1026 | 437105.67 | 2229161.07 |
| 1027 | 437116.42 | 2229162.60 |
| 1028 | 437125.81 | 2229167.32 |
| 1029 | 437132.84 | 2229175.14 |
| 1030 | 437136.55 | 2229184.98 |
| Зона 3(31) | | |
| 1031 | 437233.17 | 2228632.80 |
| 1032 | 437228.23 | 2228668.07 |
| 1033 | 437222.37 | 2228687.70 |
| 1034 | 437219.60 | 2228707.00 |
| 1035 | 437219.72 | 2228726.62 |
| 1036 | 437212.53 | 2228774.52 |
| 1037 | 437204.11 | 2228825.70 |
| 1038 | 437194.37 | 2228876.65 |
| 1039 | 437177.20 | 2228960.54 |
| 1040 | 437159.92 | 2229056.87 |
| 1041 | 437151.84 | 2229086.11 |
| 1042 | 437144.77 | 2229136.29 |
| 1043 | 437139.29 | 2229148.81 |
| 1044 | 437131.52 | 2229155.77 |
| 1045 | 437121.76 | 2229159.45 |
| 1046 | 437110.07 | 2229159.33 |
| 1047 | 437110.37 | 2229153.51 |
| 1048 | 437120.63 | 2229153.56 |
| 1049 | 437128.34 | 2229150.68 |
| 1050 | 437134.49 | 2229145.21 |
| 1051 | 437138.25 | 2229137.89 |

| № точки | Координаты | |
|---|---|---|
| | X | Y |
| 1052 | 437145.93 | 2229085.05 |
| 1053 | 437154.04 | 2229055.67 |
| 1054 | 437161.43 | 2229011.14 |
| 1055 | 437171.30 | 2228959.44 |
| 1056 | 437188.47 | 2228875.56 |
| 1057 | 437198.21 | 2228824.65 |
| 1058 | 437206.61 | 2228773.51 |
| 1059 | 437213.72 | 2228726.43 |
| 1060 | 437213.60 | 2228706.81 |
| 1061 | 437216.46 | 2228686.63 |
| 1062 | 437222.32 | 2228666.99 |
| 1063 | 437226.90 | 2228634.94 |
| 1064 | 437224.99 | 2228630.05 |
| 1065 | 437219.92 | 2228628.11 |
| 1066 | 437220.66 | 2228622.65 |
| 1067 | 437224.47 | 2228623.19 |
| 1068 | 437229.29 | 2228625.84 |
| Зона 3(32) | | |
| 1069 | 437191.82 | 2227631.40 |
| 1070 | 437197.84 | 2227634.88 |
| 1071 | 437201.13 | 2227640.92 |
| 1072 | 437201.64 | 2227692.79 |
| 1073 | 437206.08 | 2227722.50 |
| 1074 | 437215.21 | 2227903.06 |
| 1075 | 437213.03 | 2227923.42 |
| 1076 | 437213.81 | 2227942.93 |
| 1077 | 437217.57 | 2227962.60 |
| 1078 | 437218.04 | 2227973.68 |
| 1079 | 437215.50 | 2228003.92 |
| 1080 | 437217.69 | 2228053.70 |
| 1081 | 437218.63 | 2228075.18 |
| 1082 | 437221.45 | 2228126.37 |
| 1083 | 437226.91 | 2228155.96 |
| 1084 | 437232.17 | 2228245.88 |
| 1085 | 437241.85 | 2228403.02 |
| 1086 | 437243.34 | 2228432.93 |
| 1087 | 437244.29 | 2228457.27 |
| 1088 | 437244.76 | 2228477.66 |
| 1089 | 437244.63 | 2228506.79 |
| 1090 | 437243.54 | 2228527.35 |
| 1091 | 437243.28 | 2228539.40 |
| 1092 | 437240.94 | 2228569.06 |
| 1093 | 437236.40 | 2228608.84 |

| № точки | Координаты | |
|---|---|---|
| | X | Y |
| 1094 | 437234.32 | 2228614.09 |
| 1095 | 437228.62 | 2228618.53 |
| 1096 | 437222.03 | 2228618.86 |
| 1097 | 437221.92 | 2228612.86 |
| 1098 | 437226.04 | 2228612.72 |
| 1099 | 437229.80 | 2228610.03 |
| 1100 | 437233.44 | 2228583.25 |
| 1101 | 437237.76 | 2228529.90 |
| 1102 | 437235.97 | 2228525.60 |
| 1103 | 437230.96 | 2228523.47 |
| 1104 | 437231.27 | 2228512.62 |
| 1105 | 437238.22 | 2228508.69 |
| 1106 | 437238.82 | 2228492.55 |
| 1107 | 437238.29 | 2228457.47 |
| 1108 | 437235.70 | 2228453.00 |
| 1109 | 437229.06 | 2228451.49 |
| 1110 | 437229.03 | 2228441.01 |
| 1111 | 437234.97 | 2228440.01 |
| 1112 | 437237.40 | 2228436.18 |
| 1113 | 437227.48 | 2228264.70 |
| 1114 | 437223.85 | 2228260.09 |
| 1115 | 437218.95 | 2228259.28 |
| 1116 | 437218.68 | 2228250.40 |
| 1117 | 437225.97 | 2228246.20 |
| 1118 | 437221.10 | 2228158.98 |
| 1119 | 437215.52 | 2228127.27 |
| 1120 | 437212.82 | 2228077.05 |
| 1121 | 437210.64 | 2228072.93 |
| 1122 | 437203.28 | 2228070.68 |
| 1123 | 437203.20 | 2228059.71 |
| 1124 | 437211.42 | 2228055.96 |
| 1125 | 437209.50 | 2228004.00 |
| 1126 | 437212.04 | 2227973.73 |
| 1127 | 437211.64 | 2227963.50 |
| 1128 | 437207.88 | 2227943.84 |
| 1129 | 437207.02 | 2227923.44 |
| 1130 | 437209.21 | 2227903.12 |
| 1131 | 437201.98 | 2227766.78 |
| 1132 | 437200.12 | 2227723.23 |
| 1133 | 437195.67 | 2227693.47 |
| 1134 | 437195.34 | 2227643.14 |
| 1135 | 437193.94 | 2227639.48 |
| 1136 | 437189.28 | 2227636.83 |

Таблица 7. Перечень координат характерных точек границ зон планируемого размещения объектов капитального строительства, проектируемых в составе линейного объекта (локальные очистные сооружения)

| № точки | Координаты | |
|---|---|---|
| | X | Y |
| Зона 4(1) | | |
| 1 | 437146.03 | 2229164.01 |
| 2 | 437138.09 | 2229222.49 |
| 3 | 437094.39 | 2229216.56 |
| 4 | 437102.33 | 2229158.09 |
| Зона 4(2) | | |
| 5 | 434941.3 | 2231471.09 |
| 6 | 434983.56 | 2231512.23 |
| 7 | 435013.49 | 2231481.64 |
| 8 | 434971.23 | 2231440.5 |

| № точки | Координаты | |
|---|---|---|
| | X | Y |
| Зона 4(3) | | |
| 9 | 435244 | 2232409.39 |
| 10 | 435219.61 | 2232463.11 |
| 11 | 435165.09 | 2232438.57 |
| 12 | 435189.48 | 2232384.86 |
| Зона 4(4) | | |
| 13 | 435561.78 | 2233434.01 |
| 14 | 435595.09 | 2233488.8 |
| 15 | 435549.23 | 2233516.68 |
| 16 | 435515.92 | 2233461.88 |

## 4. Перечень координат характерных точек границ зон планируемого размещения линейных объектов, подлежащих реконструкции в связи с изменением их местоположения

Сведения о характерных точках зон планируемого размещения линейных объектов, подлежащих реконструкции в связи с изменением их местоположения приведены в графической части «Чертеж границ зон планируемого размещения линейных объектов, подлежащих реконструкции в связи с изменением их местоположения».

В таблице 8 представлен перечень координат характерных точек границ зоны планируемого размещения линейного объекта, подлежащих реконструкции в связи с изменением их местоположения.

Таблица 8. Перечень координат характерных точек границ зоны планируемого размещения линейного объекта, подлежащих реконструкции в связи с изменением их местоположения

| Номер точки | Координаты, м | |
|---|---|---|
| | X | Y |
| Зона 1 | | |
| 1 | 437223.77 | 2227560.50 |
| 2 | 437231.47 | 2227555.55 |
| 3 | 437239.21 | 2227568.30 |
| 4 | 437242.90 | 2227604.43 |
| 5 | 437242.23 | 2227647.81 |
| 6 | 437228.39 | 2227648.01 |
| 7 | 437228.32 | 2227641.89 |
| 8 | 437220.12 | 2227641.88 |

| Номер точки | Координаты, м | |
|---|---|---|
| | X | Y |
| 9 | 437219.99 | 2227631.85 |
| 10 | 437227.78 | 2227631.74 |
| 11 | 437227.71 | 2227625.39 |
| 12 | 437190.24 | 2227625.37 |
| 13 | 437187.54 | 2227639.40 |
| 14 | 437175.96 | 2227639.50 |
| 15 | 437173.68 | 2227627.32 |
| 16 | 437180.56 | 2227610.20 |
| 17 | 437227.51 | 2227609.33 |

| Номер точки | Координаты, м | |
|---|---|---|
| | X | Y |
| 18 | 437227.53 | 2227602.89 |
| 19 | 437231.02 | 2227599.40 |
| 20 | 437229.96 | 2227572.31 |
| Зона 2 | | |
| 1 | 437310.95 | 2227688.66 |
| 2 | 437309.44 | 2227693.30 |
| 3 | 437239.17 | 2227670.50 |
| 4 | 437188.25 | 2227641.00 |
| 5 | 437126.78 | 2227640.98 |
| 6 | 437126.81 | 2227636.65 |
| 7 | 437189.29 | 2227636.63 |
| 8 | 437241.19 | 2227665.89 |
| Зона 3 | | |
| 1 | 437236.09 | 2227714.61 |
| 2 | 437235.19 | 2227745.57 |
| 3 | 437233.88 | 2227767.45 |
| 4 | 437235.08 | 2227789.42 |
| 5 | 437235.30 | 2227816.19 |
| 6 | 437237.62 | 2227841.10 |
| 7 | 437239.72 | 2227866.27 |
| 8 | 437241.23 | 2227892.81 |
| 9 | 437242.11 | 2227916.52 |
| 10 | 437242.97 | 2227937.61 |
| 11 | 437242.70 | 2227959.67 |
| 12 | 437244.31 | 2227984.67 |
| 13 | 437245.18 | 2228009.44 |
| 14 | 437249.00 | 2228031.08 |
| 15 | 437250.56 | 2228056.24 |
| 16 | 437250.48 | 2228081.20 |
| 17 | 437252.89 | 2228110.89 |
| 18 | 437252.37 | 2228132.97 |
| 19 | 437284.40 | 2228137.10 |
| 20 | 437283.90 | 2228141.06 |
| 21 | 437252.63 | 2228137.04 |
| 22 | 437254.41 | 2228151.34 |
| 23 | 437255.41 | 2228176.37 |
| 24 | 437256.41 | 2228201.37 |
| 25 | 437257.50 | 2228226.27 |
| 26 | 437258.56 | 2228251.26 |

| Номер точки | Координаты, м | |
|---|---|---|
| | X | Y |
| 27 | 437259.66 | 2228276.42 |
| 28 | 437261.60 | 2228301.53 |
| 29 | 437263.49 | 2228326.25 |
| 30 | 437265.10 | 2228351.47 |
| 31 | 437266.62 | 2228376.24 |
| 32 | 437267.82 | 2228400.98 |
| 33 | 437268.97 | 2228424.53 |
| 34 | 437270.96 | 2228449.23 |
| 35 | 437273.24 | 2228473.76 |
| 36 | 437275.36 | 2228507.06 |
| 37 | 437271.38 | 2228507.32 |
| 38 | 437269.25 | 2228474.07 |
| 39 | 437266.97 | 2228449.58 |
| 40 | 437264.97 | 2228424.78 |
| 41 | 437263.82 | 2228401.18 |
| 42 | 437262.62 | 2228376.45 |
| 43 | 437261.10 | 2228351.71 |
| 44 | 437259.50 | 2228326.53 |
| 45 | 437257.60 | 2228301.84 |
| 46 | 437255.66 | 2228276.66 |
| 47 | 437254.57 | 2228251.42 |
| 48 | 437253.51 | 2228226.43 |
| 49 | 437252.41 | 2228201.53 |
| 50 | 437251.41 | 2228176.53 |
| 51 | 437250.42 | 2228151.66 |
| 52 | 437248.69 | 2228136.59 |
| 53 | 437210.99 | 2228133.52 |
| 54 | 437209.39 | 2228106.47 |
| 55 | 437207.49 | 2228081.17 |
| 56 | 437204.54 | 2228054.23 |
| 57 | 437203.90 | 2228029.92 |
| 58 | 437204.36 | 2228004.83 |
| 59 | 437204.80 | 2227982.30 |
| 60 | 437204.13 | 2227957.48 |
| 61 | 437202.45 | 2227932.48 |
| 62 | 437202.53 | 2227908.86 |
| 63 | 437202.67 | 2227883.85 |
| 64 | 437198.12 | 2227858.91 |
| 65 | 437196.45 | 2227834.16 |

| Номер точки | Координаты, м | |
|---|---|---|
| | X | Y |
| 66 | 437194.93 | 2227807.61 |
| 67 | 437193.58 | 2227782.67 |
| 68 | 437192.18 | 2227757.68 |
| 69 | 437191.13 | 2227732.67 |
| 70 | 437190.60 | 2227707.75 |
| 71 | 437189.87 | 2227676.69 |
| 72 | 437193.84 | 2227676.58 |
| 73 | 437194.60 | 2227707.67 |
| 74 | 437195.13 | 2227732.55 |
| 75 | 437196.18 | 2227757.49 |
| 76 | 437197.58 | 2227782.44 |
| 77 | 437198.93 | 2227807.38 |
| 78 | 437200.45 | 2227833.91 |
| 79 | 437202.09 | 2227858.42 |
| 80 | 437206.67 | 2227883.49 |
| 81 | 437206.53 | 2227908.87 |
| 82 | 437206.45 | 2227932.36 |
| 83 | 437208.13 | 2227957.29 |
| 84 | 437208.80 | 2227982.29 |
| 85 | 437208.36 | 2228004.91 |
| 86 | 437207.90 | 2228029.91 |
| 87 | 437208.54 | 2228053.96 |
| 88 | 437211.48 | 2228080.80 |
| 89 | 437214.71 | 2228129.67 |
| 90 | 437248.39 | 2228132.54 |
| 91 | 437248.89 | 2228111.01 |
| 92 | 437246.48 | 2228081.35 |
| 93 | 437246.56 | 2228056.36 |
| 94 | 437245.03 | 2228031.56 |
| 95 | 437241.18 | 2228009.87 |
| 96 | 437240.31 | 2227984.86 |
| 97 | 437238.70 | 2227959.78 |
| 98 | 437238.97 | 2227937.66 |
| 99 | 437238.12 | 2227916.68 |
| 100 | 437237.23 | 2227893.00 |
| 101 | 437235.72 | 2227866.55 |
| 102 | 437233.63 | 2227841.46 |
| 103 | 437231.30 | 2227816.39 |
| 104 | 437231.08 | 2227789.54 |

| Номер точки | Координаты, м | |
|---|---|---|
| | X | Y |
| 105 | 437229.88 | 2227767.44 |
| 106 | 437231.19 | 2227745.40 |
| 107 | 437232.09 | 2227714.49 |
| Зона 4 | | |
| 1 | 437243.42 | 2227987.37 |
| 2 | 437243.67 | 2227993.80 |
| 3 | 437205.63 | 2227994.68 |
| 4 | 437205.75 | 2227978.38 |
| 5 | 437210.86 | 2227978.41 |
| 6 | 437210.70 | 2227989.57 |
| 7 | 437238.58 | 2227988.91 |
| 8 | 437238.58 | 2227987.47 |
| Зона 5 | | |
| 1 | 437252.77 | 2228043.39 |
| 2 | 437252.69 | 2228055.37 |
| 3 | 437204.11 | 2228055.04 |
| 4 | 437204.11 | 2228043.06 |
| Зона 6 | | |
| 1 | 437255.24 | 2228109.68 |
| 2 | 437255.52 | 2228113.67 |
| 3 | 437252.87 | 2228113.86 |
| 4 | 437246.89 | 2228117.54 |
| 5 | 437214.48 | 2228115.63 |
| 6 | 437213.22 | 2228095.43 |
| 7 | 437211.94 | 2228094.30 |
| 8 | 437209.38 | 2228094.19 |
| 9 | 437207.83 | 2228075.29 |
| 10 | 437204.93 | 2228072.03 |
| 11 | 437197.08 | 2228070.30 |
| 12 | 437197.84 | 2228066.37 |
| 13 | 437207.02 | 2228068.48 |
| 14 | 437210.59 | 2228072.00 |
| 15 | 437211.75 | 2228074.11 |
| 16 | 437213.08 | 2228090.34 |
| 17 | 437217.11 | 2228093.54 |
| 18 | 437218.25 | 2228111.84 |
| 19 | 437245.93 | 2228113.48 |
| 20 | 437251.57 | 2228109.94 |
| Зона 7 | | |

| Номер точки | Координаты, м | |
|---|---|---|
| | X | Y |
| 1 | 437258.10 | 2228164.39 |
| 2 | 437258.51 | 2228174.87 |
| 3 | 437208.79 | 2228176.81 |
| 4 | 437208.22 | 2228166.20 |
| Зона 8 | | |
| 1 | 437262.77 | 2228348.15 |
| 2 | 437262.81 | 2228352.17 |
| 3 | 437259.92 | 2228352.27 |
| 4 | 437259.92 | 2228356.88 |
| 5 | 437236.44 | 2228357.88 |
| 6 | 437240.86 | 2228436.71 |
| 7 | 437242.12 | 2228492.69 |
| 8 | 437234.04 | 2228498.43 |
| 9 | 437231.75 | 2228495.09 |
| 10 | 437238.07 | 2228490.76 |
| 11 | 437236.84 | 2228436.86 |
| 12 | 437232.19 | 2228354.03 |
| 13 | 437255.82 | 2228352.98 |
| 14 | 437256.04 | 2228348.46 |
| Зона 9 | | |
| 1 | 437276.94 | 2228487.52 |
| 2 | 437276.02 | 2228497.46 |
| 3 | 437230.28 | 2228493.15 |
| 4 | 437230.73 | 2228483.14 |
| Зона 10 | | |
| 1 | 437277.87 | 2228489.51 |
| 2 | 437277.44 | 2228499.57 |
| 3 | 437234.12 | 2228501.96 |
| 4 | 437233.47 | 2228488.63 |
| 5 | 437239.20 | 2228488.35 |
| 6 | 437239.37 | 2228491.66 |
| Зона 11 | | |
| 1 | 437238.36 | 2228491.70 |
| 2 | 437237.99 | 2228507.47 |
| 3 | 437234.00 | 2228507.38 |
| 4 | 437234.28 | 2228495.23 |
| 5 | 437204.78 | 2228491.59 |
| 6 | 437204.80 | 2228490.58 |
| 7 | 437188.81 | 2228488.61 |

| Номер точки | Координаты, м | |
|---|---|---|
| | X | Y |
| 8 | 437188.40 | 2228491.89 |
| 9 | 437177.14 | 2228491.09 |
| 10 | 437177.35 | 2228488.09 |
| 11 | 437177.35 | 2228488.10 |
| 12 | 437185.78 | 2228488.70 |
| 13 | 437186.21 | 2228485.26 |
| 14 | 437238.36 | 2228491.70 |
| Зона 12 | | |
| 1 | 437277.24 | 2228522.73 |
| 2 | 437273.92 | 2228553.96 |
| 3 | 437270.90 | 2228579.65 |
| 4 | 437267.73 | 2228604.35 |
| 5 | 437264.34 | 2228629.54 |
| 6 | 437258.17 | 2228654.12 |
| 7 | 437253.49 | 2228677.80 |
| 8 | 437249.98 | 2228702.70 |
| 9 | 437246.38 | 2228727.58 |
| 10 | 437242.99 | 2228751.81 |
| 11 | 437239.44 | 2228777.07 |
| 12 | 437236.29 | 2228801.98 |
| 13 | 437231.59 | 2228826.14 |
| 14 | 437229.74 | 2228852.34 |
| 15 | 437226.21 | 2228875.90 |
| 16 | 437223.01 | 2228900.95 |
| 17 | 437218.15 | 2228925.50 |
| 18 | 437216.13 | 2228940.76 |
| 19 | 437229.26 | 2228942.01 |
| 20 | 437228.88 | 2228946.00 |
| 21 | 437215.57 | 2228944.73 |
| 22 | 437212.11 | 2228967.36 |
| 23 | 437209.12 | 2228992.54 |
| 24 | 437206.30 | 2229017.33 |
| 25 | 437203.85 | 2229042.42 |
| 26 | 437203.73 | 2229067.73 |
| 27 | 437199.42 | 2229098.63 |
| 28 | 437195.48 | 2229098.08 |
| 29 | 437199.74 | 2229067.45 |
| 30 | 437199.85 | 2229042.22 |
| 31 | 437202.33 | 2229016.90 |

| Номер точки | Координаты, м | |
|---|---|---|
| | X | Y |
| 32 | 437205.16 | 2228992.07 |
| 33 | 437208.15 | 2228966.83 |
| 34 | 437211.90 | 2228942.25 |
| 35 | 437214.20 | 2228924.85 |
| 36 | 437219.06 | 2228900.31 |
| 37 | 437222.25 | 2228875.35 |
| 38 | 437225.77 | 2228851.90 |
| 39 | 437227.63 | 2228825.62 |
| 40 | 437232.33 | 2228801.34 |
| 41 | 437235.47 | 2228776.54 |
| 42 | 437239.03 | 2228751.25 |
| 43 | 437242.42 | 2228727.02 |
| 44 | 437246.02 | 2228702.14 |
| 45 | 437249.54 | 2228677.13 |
| 46 | 437254.25 | 2228653.25 |
| 47 | 437260.41 | 2228628.78 |
| 48 | 437263.77 | 2228603.83 |
| 49 | 437266.93 | 2228579.17 |
| 50 | 437269.95 | 2228553.51 |
| 51 | 437273.26 | 2228522.31 |
| Зона 13 | | |
| 1 | 437274.80 | 2228566.81 |
| 2 | 437271.93 | 2228569.62 |
| 3 | 437268.81 | 2228566.59 |
| 4 | 437238.65 | 2228563.66 |
| 5 | 437237.52 | 2228575.91 |
| 6 | 437234.73 | 2228594.07 |
| 7 | 437234.95 | 2228597.63 |
| 8 | 437234.50 | 2228601.90 |
| 9 | 437230.03 | 2228634.31 |
| 10 | 437227.24 | 2228657.96 |
| 11 | 437224.86 | 2228672.59 |
| 12 | 437220.21 | 2228685.16 |
| 13 | 437217.52 | 2228703.39 |
| 14 | 437217.34 | 2228721.63 |
| 15 | 437216.69 | 2228734.76 |
| 16 | 437214.17 | 2228747.61 |
| 17 | 437202.61 | 2228820.57 |
| 18 | 437190.88 | 2228882.04 |

| Номер точки | Координаты, м | |
|---|---|---|
| | X | Y |
| 19 | 437180.70 | 2228931.23 |
| 20 | 437169.16 | 2228988.87 |
| 21 | 437159.18 | 2229045.66 |
| 22 | 437157.58 | 2229056.91 |
| 23 | 437154.41 | 2229067.84 |
| 24 | 437151.29 | 2229079.22 |
| 25 | 437148.86 | 2229092.69 |
| 26 | 437145.55 | 2229113.40 |
| 27 | 437144.82 | 2229120.17 |
| 28 | 437143.19 | 2229124.99 |
| 29 | 437142.72 | 2229127.88 |
| 30 | 437143.03 | 2229132.06 |
| 31 | 437133.74 | 2229198.31 |
| 32 | 437129.33 | 2229231.99 |
| 33 | 437127.43 | 2229250.57 |
| 34 | 437127.25 | 2229267.81 |
| 35 | 437116.69 | 2229346.22 |
| 36 | 437106.30 | 2229425.82 |
| 37 | 437103.31 | 2229454.31 |
| 38 | 437097.36 | 2229480.63 |
| 39 | 437093.09 | 2229531.99 |
| 40 | 437091.25 | 2229557.69 |
| 41 | 437088.42 | 2229592.73 |
| 42 | 437087.05 | 2229621.75 |
| 43 | 437087.31 | 2229637.02 |
| 44 | 437076.32 | 2229719.34 |
| 45 | 437064.73 | 2229802.15 |
| 46 | 437058.21 | 2229830.05 |
| 47 | 437053.39 | 2229857.63 |
| 48 | 437048.88 | 2229885.57 |
| 49 | 437044.34 | 2229894.86 |
| 50 | 437037.54 | 2229900.03 |
| 51 | 437033.92 | 2229930.07 |
| 52 | 437038.59 | 2229933.97 |
| 53 | 437040.74 | 2229940.13 |
| 54 | 437040.46 | 2229948.06 |
| 55 | 437031.05 | 2230013.62 |
| 56 | 437028.79 | 2230023.75 |
| 57 | 437022.07 | 2230035.07 |

| Номер точки | Координаты, м | |
|---|---|---|
| | X | Y |
| 58 | 437017.06 | 2230042.52 |
| 59 | 437014.48 | 2230049.91 |
| 60 | 437012.36 | 2230062.64 |
| 61 | 437005.22 | 2230113.20 |
| 62 | 436996.76 | 2230172.94 |
| 63 | 436991.74 | 2230209.39 |
| 64 | 436982.85 | 2230273.76 |
| 65 | 436972.23 | 2230349.50 |
| 66 | 436964.16 | 2230406.53 |
| 67 | 436956.15 | 2230465.43 |
| 68 | 436956.50 | 2230472.28 |
| 69 | 436957.69 | 2230478.32 |
| 70 | 436959.37 | 2230485.84 |
| 71 | 436958.61 | 2230493.16 |
| 72 | 436957.21 | 2230501.61 |
| 73 | 436959.96 | 2230553.08 |
| 74 | 436961.16 | 2230572.25 |
| 75 | 436992.54 | 2230574.65 |
| 76 | 437014.81 | 2230565.43 |
| 77 | 437016.34 | 2230569.13 |
| 78 | 436993.18 | 2230578.61 |
| 79 | 436957.23 | 2230575.97 |
| 80 | 436955.97 | 2230553.44 |
| 81 | 436954.12 | 2230525.90 |
| 82 | 436951.64 | 2230553.53 |
| 83 | 436950.70 | 2230572.40 |
| 84 | 436944.41 | 2230617.85 |
| 85 | 436935.70 | 2230654.74 |
| 86 | 436924.34 | 2230697.75 |
| 87 | 436908.80 | 2230732.04 |
| 88 | 436888.91 | 2230770.60 |
| 89 | 436868.26 | 2230800.58 |
| 90 | 436849.87 | 2230824.40 |
| 91 | 436847.58 | 2230826.75 |
| 92 | 436846.12 | 2230827.43 |
| 93 | 436845.69 | 2230828.41 |
| 94 | 436844.93 | 2230829.81 |
| 95 | 436840.98 | 2230833.64 |
| 96 | 436863.92 | 2230860.73 |

| Номер точки | Координаты, м | |
|---|---|---|
| | X | Y |
| 97 | 436879.80 | 2230850.84 |
| 98 | 436883.99 | 2230851.70 |
| 99 | 436893.90 | 2230855.72 |
| 100 | 436895.89 | 2230860.64 |
| 101 | 436892.18 | 2230862.14 |
| 102 | 436890.82 | 2230858.79 |
| 103 | 436882.82 | 2230855.54 |
| 104 | 436880.56 | 2230855.08 |
| 105 | 436863.11 | 2230865.96 |
| 106 | 436835.51 | 2230833.37 |
| 107 | 436841.70 | 2230827.37 |
| 108 | 436842.09 | 2230826.64 |
| 109 | 436843.08 | 2230824.44 |
| 110 | 436845.22 | 2230823.43 |
| 111 | 436846.84 | 2230821.76 |
| 112 | 436865.04 | 2230798.21 |
| 113 | 436884.75 | 2230768.16 |
| 114 | 436905.19 | 2230730.32 |
| 115 | 436919.73 | 2230695.81 |
| 116 | 436931.82 | 2230653.77 |
| 117 | 436940.49 | 2230617.12 |
| 118 | 436946.70 | 2230572.03 |
| 119 | 436947.65 | 2230553.25 |
| 120 | 436950.05 | 2230524.23 |
| 121 | 436954.13 | 2230495.72 |
| 122 | 436954.64 | 2230492.64 |
| 123 | 436955.32 | 2230486.08 |
| 124 | 436953.77 | 2230479.15 |
| 125 | 436952.51 | 2230472.76 |
| 126 | 436952.15 | 2230465.26 |
| 127 | 436960.20 | 2230405.98 |
| 128 | 436968.26 | 2230348.94 |
| 129 | 436978.89 | 2230273.21 |
| 130 | 436987.78 | 2230208.84 |
| 131 | 436992.80 | 2230172.38 |
| 132 | 437001.26 | 2230112.64 |
| 133 | 437008.40 | 2230062.04 |
| 134 | 437010.60 | 2230048.91 |
| 135 | 437013.46 | 2230040.72 |

| Номер точки | Координаты, м | |
|---|---|---|
| | X | Y |
| 136 | 437018.68 | 2230032.94 |
| 137 | 437025.03 | 2230022.26 |
| 138 | 437027.13 | 2230012.90 |
| 139 | 437036.46 | 2229947.70 |
| 140 | 437036.71 | 2229940.73 |
| 141 | 437035.18 | 2229936.33 |
| 142 | 437029.69 | 2229931.75 |
| 143 | 437033.78 | 2229897.87 |
| 144 | 437041.17 | 2229892.26 |
| 145 | 437045.03 | 2229884.34 |
| 146 | 437049.43 | 2229856.96 |
| 147 | 437054.29 | 2229829.25 |
| 148 | 437060.81 | 2229801.42 |
| 149 | 437072.36 | 2229718.79 |
| 150 | 437083.31 | 2229636.78 |
| 151 | 437083.05 | 2229621.68 |
| 152 | 437084.43 | 2229592.49 |
| 153 | 437087.25 | 2229557.37 |
| 154 | 437089.10 | 2229531.67 |
| 155 | 437093.40 | 2229480.01 |
| 156 | 437098.80 | 2229453.59 |
| 157 | 437102.33 | 2229425.36 |
| 158 | 437112.73 | 2229345.70 |
| 159 | 437123.25 | 2229267.52 |
| 160 | 437123.43 | 2229250.34 |
| 161 | 437125.36 | 2229231.52 |
| 162 | 437129.78 | 2229197.78 |
| 163 | 437139.00 | 2229131.93 |
| 164 | 437138.69 | 2229127.69 |
| 165 | 437139.31 | 2229124.03 |
| 166 | 437140.89 | 2229119.31 |
| 167 | 437141.58 | 2229112.88 |
| 168 | 437144.91 | 2229092.01 |
| 169 | 437147.38 | 2229078.33 |
| 170 | 437150.57 | 2229066.76 |
| 171 | 437153.66 | 2229056.07 |
| 172 | 437155.23 | 2229045.02 |
| 173 | 437165.23 | 2228988.14 |
| 174 | 437176.78 | 2228930.43 |

| Номер точки | Координаты, м | |
|---|---|---|
| | X | Y |
| 175 | 437186.95 | 2228881.26 |
| 176 | 437198.66 | 2228819.89 |
| 177 | 437210.24 | 2228746.92 |
| 178 | 437212.70 | 2228734.28 |
| 179 | 437213.34 | 2228721.51 |
| 180 | 437213.52 | 2228703.07 |
| 181 | 437216.32 | 2228684.16 |
| 182 | 437220.97 | 2228671.56 |
| 183 | 437223.28 | 2228657.40 |
| 184 | 437226.06 | 2228633.79 |
| 185 | 437230.53 | 2228601.42 |
| 186 | 437230.95 | 2228597.55 |
| 187 | 437230.72 | 2228593.88 |
| 188 | 437233.56 | 2228575.42 |
| 189 | 437235.05 | 2228559.30 |
| 190 | 437270.57 | 2228562.75 |
| Зона 14 | | |
| 1 | 437335.66 | 2228598.35 |
| 2 | 437333.76 | 2228605.15 |
| 3 | 437264.93 | 2228585.04 |
| 4 | 437197.56 | 2228570.36 |
| 5 | 437199.25 | 2228564.19 |
| 6 | 437266.66 | 2228578.57 |
| Зона 15 | | |
| 1 | 437272.51 | 2228607.03 |
| 2 | 437271.38 | 2228616.80 |
| 3 | 437216.88 | 2228610.30 |
| 4 | 437218.06 | 2228600.33 |
| Зона 16 | | |
| 1 | 437224.67 | 2228629.16 |
| 2 | 437221.63 | 2228660.15 |
| 3 | 437216.50 | 2228684.88 |
| 4 | 437212.08 | 2228711.33 |
| 5 | 437209.48 | 2228734.25 |
| 6 | 437205.77 | 2228758.94 |
| 7 | 437201.81 | 2228783.67 |
| 8 | 437197.69 | 2228808.63 |
| 9 | 437191.77 | 2228833.69 |
| 10 | 437187.26 | 2228857.89 |

| Номер точки | Координаты, м | |
|---|---|---|
| | X | Y |
| 11 | 437182.79 | 2228881.98 |
| 12 | 437177.86 | 2228906.11 |
| 13 | 437173.04 | 2228930.74 |
| 14 | 437168.02 | 2228955.02 |
| 15 | 437163.17 | 2228979.84 |
| 16 | 437158.15 | 2229004.96 |
| 17 | 437153.20 | 2229029.13 |
| 18 | 437147.05 | 2229053.06 |
| 19 | 437138.02 | 2229083.05 |
| 20 | 437134.18 | 2229081.91 |
| 21 | 437143.20 | 2229051.98 |
| 22 | 437149.31 | 2229028.24 |
| 23 | 437154.23 | 2229004.17 |
| 24 | 437159.24 | 2228979.07 |
| 25 | 437164.10 | 2228954.23 |
| 26 | 437169.12 | 2228929.94 |
| 27 | 437173.94 | 2228905.32 |
| 28 | 437178.87 | 2228881.22 |
| 29 | 437183.33 | 2228857.16 |
| 30 | 437187.86 | 2228832.86 |
| 31 | 437193.77 | 2228807.84 |
| 32 | 437197.86 | 2228783.03 |
| 33 | 437201.82 | 2228758.33 |
| 34 | 437205.51 | 2228733.73 |
| 35 | 437208.12 | 2228710.77 |
| 36 | 437212.58 | 2228684.15 |
| 37 | 437217.67 | 2228659.55 |
| 38 | 437220.69 | 2228628.76 |
| Зона 17 | | |
| 1 | 437229.44 | 2228842.38 |
| 2 | 437222.92 | 2228842.75 |
| 3 | 437221.25 | 2228836.98 |
| 4 | 437194.00 | 2228832.84 |
| 5 | 437191.60 | 2228861.65 |
| 6 | 437150.03 | 2229067.08 |
| 7 | 437146.53 | 2229077.14 |
| 8 | 437204.00 | 2229092.83 |
| 9 | 437201.06 | 2229114.44 |
| 10 | 437201.02 | 2229160.06 |

| Номер точки | Координаты, м | |
|---|---|---|
| | X | Y |
| 11 | 437195.58 | 2229179.00 |
| 12 | 437187.43 | 2229238.46 |
| 13 | 437121.36 | 2229229.55 |
| 14 | 437121.17 | 2229258.62 |
| 15 | 437093.50 | 2229452.59 |
| 16 | 437081.18 | 2229606.19 |
| 17 | 437077.24 | 2229637.07 |
| 18 | 437044.02 | 2229863.56 |
| 19 | 437083.15 | 2229869.17 |
| 20 | 437083.55 | 2229866.39 |
| 21 | 437095.53 | 2229867.84 |
| 22 | 437093.44 | 2229882.74 |
| 23 | 437042.33 | 2229875.13 |
| 24 | 437033.15 | 2229937.63 |
| 25 | 437028.60 | 2229951.75 |
| 26 | 437019.45 | 2230021.65 |
| 27 | 437026.92 | 2230037.60 |
| 28 | 437021.99 | 2230045.70 |
| 29 | 437022.01 | 2230053.68 |
| 30 | 437003.95 | 2230181.59 |
| 31 | 436963.18 | 2230475.32 |
| 32 | 436963.77 | 2230478.43 |
| 33 | 436950.62 | 2230484.75 |
| 34 | 436947.06 | 2230519.43 |
| 35 | 436943.06 | 2230528.25 |
| 36 | 436941.58 | 2230540.22 |
| 37 | 436943.37 | 2230554.11 |
| 38 | 436940.59 | 2230556.63 |
| 39 | 436932.81 | 2230550.35 |
| 40 | 436931.50 | 2230540.24 |
| 41 | 436933.32 | 2230525.51 |
| 42 | 436937.28 | 2230516.78 |
| 43 | 436941.24 | 2230478.17 |
| 44 | 436952.52 | 2230472.75 |
| 45 | 436963.55 | 2230382.34 |
| 46 | 436956.56 | 2230384.85 |
| 47 | 436976.91 | 2230239.48 |
| 48 | 437006.61 | 2230040.81 |
| 49 | 437013.04 | 2230041.18 |

| Номер точки | Координаты, м | |
|---|---|---|
| | X | Y |
| 50 | 437015.59 | 2230036.98 |
| 51 | 437009.16 | 2230023.24 |
| 52 | 437018.80 | 2229949.54 |
| 53 | 437023.38 | 2229935.35 |
| 54 | 437032.68 | 2229872.04 |
| 55 | 437073.90 | 2229605.85 |
| 56 | 437078.79 | 2229547.36 |
| 57 | 437075.34 | 2229547.26 |
| 58 | 437083.53 | 2229451.79 |
| 59 | 437111.17 | 2229258.55 |
| 60 | 437111.44 | 2229218.12 |
| 61 | 437178.88 | 2229227.22 |
| 62 | 437185.77 | 2229176.93 |
| 63 | 437191.02 | 2229158.65 |
| 64 | 437191.06 | 2229113.76 |
| 65 | 437192.91 | 2229100.17 |
| 66 | 437133.56 | 2229083.97 |
| 67 | 437140.37 | 2229064.43 |
| 68 | 437188.38 | 2228829.39 |
| 69 | 437179.86 | 2228828.24 |
| 70 | 437181.41 | 2228816.50 |
| 71 | 437197.58 | 2228818.06 |
| 72 | 437196.28 | 2228823.07 |
| 73 | 437227.82 | 2228827.86 |
| Зона 18 | | |
| 1 | 437096.26 | 2229919.73 |
| 2 | 437103.10 | 2229928.94 |
| 3 | 437095.41 | 2229933.44 |
| 4 | 437079.00 | 2229995.37 |
| 5 | 437076.48 | 2230019.02 |
| 6 | 437078.00 | 2230028.37 |
| 7 | 437063.18 | 2230114.51 |
| 8 | 437067.41 | 2230129.44 |
| 9 | 437061.90 | 2230171.13 |
| 10 | 436983.77 | 2230160.07 |
| 11 | 436987.53 | 2230137.05 |
| 12 | 436998.97 | 2230139.29 |
| 13 | 436997.10 | 2230150.34 |
| 14 | 437052.22 | 2230158.14 |

| Номер точки | Координаты, м | |
|---|---|---|
| | X | Y |
| 15 | 437055.68 | 2230130.56 |
| 16 | 437051.34 | 2230114.52 |
| 17 | 437055.98 | 2230087.23 |
| 18 | 437066.13 | 2230028.11 |
| 19 | 437064.37 | 2230019.22 |
| 20 | 437067.46 | 2229993.30 |
| 21 | 437085.72 | 2229925.97 |
| Зона 19 | | |
| 1 | 436982.09 | 2230184.95 |
| 2 | 437050.90 | 2230195.35 |
| 3 | 437046.56 | 2230226.73 |
| 4 | 437039.08 | 2230302.27 |
| 5 | 437034.30 | 2230389.87 |
| 6 | 437033.09 | 2230415.73 |
| 7 | 437035.90 | 2230419.47 |
| 8 | 437034.91 | 2230424.54 |
| 9 | 437037.64 | 2230448.33 |
| 10 | 437037.32 | 2230459.50 |
| 11 | 437036.76 | 2230479.86 |
| 12 | 437036.46 | 2230484.77 |
| 13 | 437035.45 | 2230502.86 |
| 14 | 437034.37 | 2230521.16 |
| 15 | 437032.02 | 2230547.58 |
| 16 | 437027.10 | 2230581.86 |
| 17 | 437024.97 | 2230588.51 |
| 18 | 437007.17 | 2230647.48 |
| 19 | 436993.18 | 2230687.92 |
| 20 | 436992.08 | 2230694.88 |
| 21 | 436987.14 | 2230694.10 |
| 22 | 436988.30 | 2230686.70 |
| 23 | 437002.41 | 2230645.95 |
| 24 | 437019.83 | 2230588.35 |
| 25 | 436931.26 | 2230578.58 |
| 26 | 436931.81 | 2230573.62 |
| 27 | 437019.44 | 2230583.28 |
| 28 | 437020.26 | 2230580.72 |
| 29 | 437025.81 | 2230546.89 |
| 30 | 437029.58 | 2230499.62 |
| 31 | 437031.07 | 2230472.09 |

| Номер точки | Координаты, м | |
|---|---|---|
| | X | Y |
| 32 | 437031.06 | 2230448.59 |
| 33 | 437027.74 | 2230423.07 |
| 34 | 437029.31 | 2230389.61 |
| 35 | 437034.09 | 2230301.88 |
| 36 | 437041.59 | 2230226.13 |
| 37 | 437045.28 | 2230199.55 |
| 38 | 436981.34 | 2230189.90 |
| Зона 20 | | |
| 1 | 437060.21 | 2230529.60 |
| 2 | 437059.06 | 2230536.51 |
| 3 | 436940.46 | 2230518.72 |
| 4 | 436927.53 | 2230641.34 |
| 5 | 436927.41 | 2230652.07 |
| 6 | 436926.12 | 2230658.39 |
| 7 | 436919.63 | 2230680.05 |
| 8 | 436976.83 | 2230712.42 |
| 9 | 436980.28 | 2230704.29 |
| 10 | 436979.53 | 2230703.62 |
| 11 | 437007.31 | 2230607.76 |
| 12 | 437016.06 | 2230581.20 |
| 13 | 437021.12 | 2230561.12 |
| 14 | 437023.75 | 2230538.57 |
| 15 | 437020.07 | 2230538.15 |
| 16 | 437020.15 | 2230536.23 |
| 17 | 437024.49 | 2230536.40 |
| 18 | 437025.72 | 2230538.93 |
| 19 | 437023.09 | 2230561.47 |
| 20 | 437017.97 | 2230581.77 |
| 21 | 437009.23 | 2230608.35 |
| 22 | 436981.79 | 2230703.02 |
| 23 | 436982.43 | 2230703.67 |
| 24 | 436978.32 | 2230713.26 |
| 25 | 436990.45 | 2230696.18 |
| 26 | 436999.13 | 2230670.45 |
| 27 | 437019.14 | 2230677.75 |
| 28 | 437016.46 | 2230685.36 |
| 29 | 436998.27 | 2230678.96 |
| 30 | 436992.25 | 2230697.09 |
| 31 | 436980.58 | 2230714.54 |

| Номер точки | Координаты, м | |
|---|---|---|
| | X | Y |
| 32 | 436999.44 | 2230725.09 |
| 33 | 436997.30 | 2230736.31 |
| 34 | 436973.85 | 2230722.79 |
| 35 | 436967.40 | 2230775.36 |
| 36 | 436955.63 | 2230756.45 |
| 37 | 436953.94 | 2230757.82 |
| 38 | 436940.14 | 2230765.10 |
| 39 | 436939.60 | 2230766.42 |
| 40 | 436937.58 | 2230773.90 |
| 41 | 436937.29 | 2230776.58 |
| 42 | 436932.29 | 2230796.78 |
| 43 | 436914.75 | 2230822.29 |
| 44 | 436913.17 | 2230823.00 |
| 45 | 436910.70 | 2230824.48 |
| 46 | 436897.83 | 2230842.23 |
| 47 | 436897.37 | 2230842.70 |
| 48 | 436893.92 | 2230851.20 |
| 49 | 436891.47 | 2230854.07 |
| 50 | 436885.32 | 2230855.67 |
| 51 | 436879.98 | 2230857.05 |
| 52 | 436875.66 | 2230860.97 |
| 53 | 436873.46 | 2230860.99 |
| 54 | 436865.67 | 2230854.64 |
| 55 | 436868.19 | 2230851.54 |
| 56 | 436874.47 | 2230856.65 |
| 57 | 436878.02 | 2230853.43 |
| 58 | 436884.32 | 2230851.79 |
| 59 | 436889.25 | 2230850.52 |
| 60 | 436890.45 | 2230849.10 |
| 61 | 436893.96 | 2230840.46 |
| 62 | 436894.77 | 2230839.64 |
| 63 | 436907.94 | 2230821.48 |
| 64 | 436911.32 | 2230819.44 |
| 65 | 436912.09 | 2230819.10 |
| 66 | 436928.58 | 2230795.11 |
| 67 | 436933.35 | 2230775.88 |
| 68 | 436933.64 | 2230773.15 |
| 69 | 436935.81 | 2230765.14 |
| 70 | 436936.99 | 2230762.25 |

| Номер точки | Координаты, м | |
|---|---|---|
| | X | Y |
| 71 | 436951.73 | 2230754.46 |
| 72 | 436953.65 | 2230752.91 |
| 73 | 436907.33 | 2230714.45 |
| 74 | 436901.61 | 2230728.93 |
| 75 | 436884.21 | 2230762.24 |
| 76 | 436872.49 | 2230780.85 |
| 77 | 436847.11 | 2230805.55 |
| 78 | 436841.98 | 2230815.30 |
| 79 | 436834.57 | 2230818.12 |
| 80 | 436824.61 | 2230791.08 |
| 81 | 436831.26 | 2230788.63 |
| 82 | 436845.41 | 2230799.47 |
| 83 | 436868.30 | 2230777.31 |
| 84 | 436879.88 | 2230759.64 |
| 85 | 436897.21 | 2230726.54 |
| 86 | 436903.30 | 2230711.11 |
| 87 | 436897.17 | 2230706.05 |
| 88 | 436899.72 | 2230702.97 |
| 89 | 436904.84 | 2230707.20 |
| 90 | 436910.84 | 2230691.98 |
| 91 | 436912.18 | 2230687.46 |
| 92 | 436922.27 | 2230652.97 |
| 93 | 436907.45 | 2230641.39 |
| 94 | 436926.60 | 2230467.58 |
| 95 | 436919.09 | 2230458.33 |
| 96 | 436923.34 | 2230454.02 |
| 97 | 436934.98 | 2230466.47 |
| 98 | 436936.92 | 2230418.53 |
| 99 | 436943.92 | 2230418.83 |
| 100 | 436942.14 | 2230460.73 |
| 101 | 436942.74 | 2230463.41 |
| 102 | 436938.36 | 2230511.33 |
| | | |
| 103 | 436956.93 | 2230750.26 |
| 104 | 436908.88 | 2230710.54 |
| 105 | 436915.54 | 2230693.67 |
| 106 | 436916.54 | 2230690.33 |
| 107 | 436969.69 | 2230720.44 |
| 108 | 436964.20 | 2230729.68 |

| Номер точки | Координаты, м | |
|---|---|---|
| | X | Y |
| 109 | 436965.09 | 2230743.66 |
| | | |
| 110 | 436958.77 | 2230753.92 |
| 111 | 436966.65 | 2230747.54 |
| 112 | 436964.84 | 2230763.68 |
| Зона 21 | | |
| 1 | 437142.45 | 2230604.08 |
| 2 | 437131.53 | 2230632.56 |
| 3 | 437115.06 | 2230626.18 |
| 4 | 437086.63 | 2230624.55 |
| 5 | 436818.49 | 2230686.48 |
| 6 | 436774.91 | 2230723.85 |
| 7 | 436729.81 | 2230762.41 |
| 8 | 436690.46 | 2230811.62 |
| 9 | 436670.44 | 2230822.61 |
| 10 | 436655.72 | 2230796.96 |
| 11 | 436670.59 | 2230788.43 |
| 12 | 436708.16 | 2230741.46 |
| 13 | 436755.40 | 2230701.06 |
| 14 | 436804.56 | 2230658.90 |
| 15 | 437084.06 | 2230594.35 |
| 16 | 437121.44 | 2230596.50 |
| Зона 22 | | |
| 1 | 436984.59 | 2230541.31 |
| 2 | 437031.18 | 2230547.25 |
| 3 | 437028.95 | 2230566.01 |
| 4 | 437012.96 | 2230613.71 |
| 5 | 437008.79 | 2230629.23 |
| 6 | 436999.54 | 2230659.07 |
| 7 | 436988.70 | 2230698.42 |
| 8 | 436990.29 | 2230699.63 |
| 9 | 436981.17 | 2230704.56 |
| 10 | 436977.42 | 2230701.72 |
| 11 | 436989.94 | 2230656.26 |
| 12 | 436999.19 | 2230626.46 |
| 13 | 437003.38 | 2230610.82 |
| 14 | 437020.08 | 2230555.91 |
| 15 | 436983.32 | 2230551.23 |
| Зона 23 | | |

| Номер точки | Координаты, м | |
|---|---|---|
| | X | Y |
| 1 | 436223.70 | 2231078.19 |
| 2 | 436220.95 | 2231089.03 |
| 3 | 436211.56 | 2231086.65 |
| 4 | 436037.66 | 2231151.76 |
| 5 | 436028.44 | 2231153.56 |
| 6 | 435948.93 | 2231185.52 |
| 7 | 435940.26 | 2231196.53 |
| 8 | 435932.73 | 2231187.61 |
| 9 | 435942.02 | 2231175.71 |
| 10 | 436024.92 | 2231142.52 |
| 11 | 436034.30 | 2231140.69 |
| 12 | 436211.18 | 2231074.54 |
| Зона 24 | | |
| 1 | 435785.17 | 2231244.44 |
| 2 | 435789.47 | 2231254.95 |
| 3 | 435775.13 | 2231261.29 |
| 4 | 435757.32 | 2231261.60 |
| 5 | 435643.79 | 2231307.77 |
| 6 | 435594.43 | 2231332.53 |
| 7 | 435518.60 | 2231385.38 |
| 8 | 435482.28 | 2231386.00 |
| 9 | 435480.81 | 2231373.98 |
| 10 | 435514.84 | 2231373.06 |
| 11 | 435588.22 | 2231322.39 |
| 12 | 435638.73 | 2231297.12 |
| 13 | 435754.95 | 2231250.20 |
| 14 | 435772.55 | 2231249.68 |
| Зона 25 | | |
| 1 | 435794.45 | 2231254.78 |
| 2 | 435797.56 | 2231262.55 |
| 3 | 435742.21 | 2231285.35 |
| 4 | 435723.84 | 2231292.42 |
| 5 | 435705.66 | 2231297.74 |
| 6 | 435688.37 | 2231301.38 |
| 7 | 435695.59 | 2231325.33 |
| 8 | 435723.38 | 2231322.24 |
| 9 | 435723.84 | 2231326.20 |
| 10 | 435692.74 | 2231329.78 |
| 11 | 435684.58 | 2231302.71 |

| Номер точки | Координаты, м | |
|---|---|---|
| | X | Y |
| 12 | 435674.92 | 2231306.52 |
| 13 | 435664.79 | 2231312.22 |
| 14 | 435657.36 | 2231316.52 |
| 15 | 435647.62 | 2231320.53 |
| 16 | 435636.28 | 2231323.99 |
| 17 | 435578.71 | 2231344.52 |
| 18 | 435562.30 | 2231348.63 |
| 19 | 435536.70 | 2231353.51 |
| 20 | 435513.38 | 2231356.65 |
| 21 | 435514.32 | 2231376.53 |
| 22 | 435478.05 | 2231394.70 |
| 23 | 435462.00 | 2231399.62 |
| 24 | 435463.07 | 2231405.17 |
| 25 | 435463.61 | 2231412.77 |
| 26 | 435462.92 | 2231421.18 |
| 27 | 435461.17 | 2231428.57 |
| 28 | 435457.89 | 2231435.98 |
| 29 | 435453.20 | 2231444.06 |
| 30 | 435443.40 | 2231454.85 |
| 31 | 435409.84 | 2231496.85 |
| 32 | 435396.94 | 2231516.02 |
| 33 | 435382.83 | 2231536.08 |
| 34 | 435366.14 | 2231556.41 |
| 35 | 435321.76 | 2231613.96 |
| 36 | 435302.03 | 2231639.31 |
| 37 | 435256.70 | 2231696.05 |
| 38 | 435240.29 | 2231716.76 |
| 39 | 435234.10 | 2231717.90 |
| 40 | 435228.71 | 2231717.25 |
| 41 | 435217.49 | 2231710.68 |
| 42 | 435202.42 | 2231728.01 |
| 43 | 435205.91 | 2231739.15 |
| 44 | 435207.91 | 2231751.30 |
| 45 | 435208.59 | 2231763.88 |
| 46 | 435207.81 | 2231775.20 |
| 47 | 435228.23 | 2231781.78 |
| 48 | 435226.99 | 2231785.59 |
| 49 | 435207.06 | 2231779.15 |
| 50 | 435204.40 | 2231790.42 |

| Номер точки | Координаты, м | |
|---|---|---|
| | X | Y |
| 51 | 435199.68 | 2231818.05 |
| 52 | 435214.92 | 2231820.09 |
| 53 | 435214.24 | 2231849.70 |
| 54 | 435214.89 | 2231876.70 |
| 55 | 435215.25 | 2231895.42 |
| 56 | 435215.98 | 2231913.84 |
| 57 | 435216.54 | 2231921.63 |
| 58 | 435217.09 | 2231932.21 |
| 59 | 435218.72 | 2231950.46 |
| 60 | 435220.16 | 2231967.42 |
| 61 | 435221.63 | 2231984.55 |
| 62 | 435222.45 | 2232001.96 |
| 63 | 435223.71 | 2232021.07 |
| 64 | 435225.29 | 2232042.08 |
| 65 | 435226.16 | 2232054.87 |
| 66 | 435228.30 | 2232084.55 |
| 67 | 435230.13 | 2232091.00 |
| 68 | 435233.79 | 2232103.91 |
| 69 | 435235.09 | 2232106.76 |
| 70 | 435237.24 | 2232108.63 |
| 71 | 435238.08 | 2232120.51 |
| 72 | 435235.58 | 2232122.02 |
| 73 | 435235.02 | 2232122.87 |
| 74 | 435233.87 | 2232141.15 |
| 75 | 435233.84 | 2232160.24 |
| 76 | 435235.50 | 2232179.63 |
| 77 | 435236.13 | 2232188.65 |
| 78 | 435236.99 | 2232191.76 |
| 79 | 435237.50 | 2232195.27 |
| 80 | 435239.19 | 2232212.22 |
| 81 | 435241.04 | 2232218.89 |
| 82 | 435240.77 | 2232224.00 |
| 83 | 435239.90 | 2232227.32 |
| 84 | 435239.51 | 2232231.89 |
| 85 | 435240.93 | 2232245.77 |
| 86 | 435243.39 | 2232245.52 |
| 87 | 435243.71 | 2232249.58 |
| 88 | 435241.34 | 2232249.77 |
| 89 | 435243.33 | 2232269.11 |

| Номер точки | Координаты, м | |
|---|---|---|
| | X | Y |
| 90 | 435246.42 | 2232316.79 |
| 91 | 435249.00 | 2232347.58 |
| 92 | 435249.49 | 2232362.67 |
| 93 | 435247.81 | 2232375.15 |
| 94 | 435243.89 | 2232391.76 |
| 95 | 435240.71 | 2232406.35 |
| 96 | 435238.82 | 2232412.88 |
| 97 | 435232.70 | 2232427.91 |
| 98 | 435225.68 | 2232441.51 |
| 99 | 435222.94 | 2232446.68 |
| 100 | 435220.98 | 2232449.93 |
| 101 | 435218.98 | 2232453.01 |
| 102 | 435210.99 | 2232464.27 |
| 103 | 435200.67 | 2232484.67 |
| 104 | 435191.32 | 2232506.68 |
| 105 | 435185.24 | 2232517.96 |
| 106 | 435173.09 | 2232540.95 |
| 107 | 435164.71 | 2232558.50 |
| 108 | 435161.56 | 2232566.15 |
| 109 | 435152.20 | 2232595.48 |
| 110 | 435148.46 | 2232613.46 |
| 111 | 435149.17 | 2232636.99 |
| 112 | 435150.79 | 2232650.30 |
| 113 | 435153.21 | 2232662.75 |
| 114 | 435156.82 | 2232674.86 |
| 115 | 435167.08 | 2232701.35 |
| 116 | 435174.17 | 2232723.58 |
| 117 | 435181.24 | 2232744.38 |
| 118 | 435183.74 | 2232747.86 |
| 119 | 435184.69 | 2232747.32 |
| 120 | 435187.40 | 2232752.04 |
| 121 | 435186.56 | 2232752.53 |
| 122 | 435189.90 | 2232758.34 |
| 123 | 435193.75 | 2232769.55 |
| 124 | 435194.91 | 2232773.98 |
| 125 | 435195.07 | 2232781.69 |
| 126 | 435198.43 | 2232792.27 |
| 127 | 435221.01 | 2232856.28 |
| 128 | 435228.44 | 2232873.60 |

| Номер точки | Координаты, м | |
|---|---|---|
| | X | Y |
| 129 | 435250.01 | 2232921.28 |
| 130 | 435273.95 | 2232964.66 |
| 131 | 435296.67 | 2233005.56 |
| 132 | 435315.59 | 2233039.61 |
| 133 | 435330.78 | 2233067.01 |
| 134 | 435355.30 | 2233109.88 |
| 135 | 435376.83 | 2233144.68 |
| 136 | 435393.61 | 2233167.16 |
| 137 | 435409.22 | 2233192.72 |
| 138 | 435413.55 | 2233199.04 |
| 139 | 435417.34 | 2233197.14 |
| 140 | 435419.47 | 2233200.92 |
| 141 | 435416.19 | 2233202.58 |
| 142 | 435427.61 | 2233216.00 |
| 143 | 435454.31 | 2233258.78 |
| 144 | 435455.36 | 2233261.87 |
| 145 | 435463.32 | 2233275.64 |
| 146 | 435466.22 | 2233279.44 |
| 147 | 435471.99 | 2233288.72 |
| 148 | 435478.57 | 2233301.65 |
| 149 | 435482.18 | 2233309.81 |
| 150 | 435497.99 | 2233335.89 |
| 151 | 435513.29 | 2233361.58 |
| 152 | 435535.14 | 2233395.13 |
| 153 | 435547.99 | 2233416.60 |
| 154 | 435560.15 | 2233435.93 |
| 155 | 435577.96 | 2233464.78 |
| 156 | 435582.27 | 2233462.12 |
| 157 | 435584.37 | 2233465.54 |
| 158 | 435580.09 | 2233468.16 |
| 159 | 435585.64 | 2233476.51 |
| 160 | 435599.93 | 2233492.50 |
| 161 | 435604.64 | 2233502.63 |
| 162 | 435616.23 | 2233520.34 |
| 163 | 435625.68 | 2233536.77 |
| 164 | 435635.80 | 2233547.02 |
| 165 | 435637.91 | 2233547.06 |
| 166 | 435640.97 | 2233552.26 |
| 167 | 435645.81 | 2233557.15 |

| Номер точки | Координаты, м | |
|---|---|---|
| | X | Y |
| 168 | 435662.36 | 2233581.63 |
| 169 | 435689.16 | 2233623.32 |
| 170 | 435698.34 | 2233638.18 |
| 171 | 435712.74 | 2233656.67 |
| 172 | 435716.99 | 2233659.36 |
| 173 | 435714.92 | 2233662.65 |
| 174 | 435709.82 | 2233659.76 |
| 175 | 435707.55 | 2233656.79 |
| 176 | 435722.30 | 2233683.10 |
| 177 | 435723.17 | 2233684.63 |
| 178 | 435724.78 | 2233690.22 |
| 179 | 435727.43 | 2233694.88 |
| 180 | 435769.93 | 2233746.34 |
| 181 | 435814.57 | 2233797.74 |
| 182 | 435852.07 | 2233837.85 |
| 183 | 435880.40 | 2233863.22 |
| 184 | 435909.66 | 2233888.49 |
| 185 | 435927.08 | 2233902.94 |
| 186 | 435937.33 | 2233908.99 |
| 187 | 435965.21 | 2233924.06 |
| 188 | 435975.10 | 2233932.47 |
| 189 | 435996.96 | 2233945.13 |
| 190 | 436008.92 | 2233949.14 |
| 191 | 436033.78 | 2233958.52 |
| 192 | 436057.57 | 2233967.45 |
| 193 | 436105.08 | 2233987.17 |
| 194 | 436111.54 | 2233986.87 |
| 195 | 436120.40 | 2233984.54 |
| 196 | 436125.32 | 2233982.22 |
| 197 | 436131.04 | 2233977.88 |
| 198 | 436149.68 | 2233967.84 |
| 199 | 436160.60 | 2233966.02 |
| 200 | 436166.66 | 2233965.35 |
| 201 | 436175.51 | 2233965.48 |
| 202 | 436184.39 | 2233966.88 |
| 203 | 436215.02 | 2233978.72 |
| 204 | 436225.18 | 2233977.30 |
| 205 | 436253.13 | 2233958.25 |
| 206 | 436255.39 | 2233961.55 |

| Номер точки | Координаты, м | |
|---|---|---|
| | X | Y |
| 207 | 436226.66 | 2233981.13 |
| 208 | 436214.54 | 2233982.83 |
| 209 | 436183.35 | 2233970.76 |
| 210 | 436175.16 | 2233969.47 |
| 211 | 436166.86 | 2233969.35 |
| 212 | 436161.16 | 2233969.98 |
| 213 | 436150.99 | 2233971.68 |
| 214 | 436133.21 | 2233981.24 |
| 215 | 436127.41 | 2233985.66 |
| 216 | 436121.76 | 2233988.31 |
| 217 | 436112.14 | 2233990.84 |
| 218 | 436105.21 | 2233991.17 |
| 219 | 436097.61 | 2234006.04 |
| 220 | 436101.46 | 2234009.27 |
| 221 | 436105.60 | 2234014.26 |
| 222 | 436108.52 | 2234020.47 |
| 223 | 436110.21 | 2234026.48 |
| 224 | 436110.51 | 2234032.94 |
| 225 | 436111.29 | 2234041.62 |
| 226 | 436113.93 | 2234048.86 |
| 227 | 436117.98 | 2234057.65 |
| 228 | 436120.91 | 2234065.96 |
| 229 | 436121.56 | 2234073.47 |
| 230 | 436120.47 | 2234079.90 |
| 231 | 436116.99 | 2234086.53 |
| 232 | 436126.39 | 2234097.39 |
| 233 | 436146.15 | 2234085.24 |
| 234 | 436151.40 | 2234084.86 |
| 235 | 436157.90 | 2234086.07 |
| 236 | 436161.43 | 2234088.73 |
| 237 | 436164.05 | 2234092.47 |
| 238 | 436165.48 | 2234098.49 |
| 239 | 436165.70 | 2234129.04 |
| 240 | 436161.70 | 2234129.06 |
| 241 | 436161.48 | 2234098.98 |
| 242 | 436160.33 | 2234094.15 |
| 243 | 436158.51 | 2234091.54 |
| 244 | 436156.25 | 2234089.83 |
| 245 | 436151.17 | 2234088.89 |

| Номер точки | Координаты, м | |
|---|---|---|
| | X | Y |
| 246 | 436147.42 | 2234089.16 |
| 247 | 436125.59 | 2234102.58 |
| 248 | 436112.19 | 2234087.09 |
| 249 | 436116.63 | 2234078.61 |
| 250 | 436117.53 | 2234073.30 |
| 251 | 436116.96 | 2234066.81 |
| 252 | 436114.27 | 2234059.17 |
| 253 | 436110.22 | 2234050.38 |
| 254 | 436107.36 | 2234042.49 |
| 255 | 436106.52 | 2234033.21 |
| 256 | 436106.24 | 2234027.13 |
| 257 | 436104.76 | 2234021.87 |
| 258 | 436102.19 | 2234016.42 |
| 259 | 436098.62 | 2234012.10 |
| 260 | 436092.61 | 2234007.05 |
| 261 | 436101.38 | 2233989.85 |
| 262 | 436056.17 | 2233971.19 |
| 263 | 436032.37 | 2233962.27 |
| 264 | 436007.57 | 2233952.91 |
| 265 | 435995.31 | 2233948.80 |
| 266 | 435972.78 | 2233935.75 |
| 267 | 435962.93 | 2233927.38 |
| 268 | 435935.37 | 2233912.48 |
| 269 | 435924.77 | 2233906.22 |
| 270 | 435907.06 | 2233891.54 |
| 271 | 435877.76 | 2233866.22 |
| 272 | 435849.27 | 2233840.72 |
| 273 | 435811.60 | 2233800.42 |
| 274 | 435766.89 | 2233748.94 |
| 275 | 435724.11 | 2233697.14 |
| 276 | 435721.06 | 2233691.79 |
| 277 | 435720.10 | 2233688.43 |
| 278 | 435709.36 | 2233696.79 |
| 279 | 435719.80 | 2233710.42 |
| 280 | 435716.64 | 2233712.86 |
| 281 | 435703.75 | 2233696.09 |
| 282 | 435718.55 | 2233684.57 |
| 283 | 435696.24 | 2233644.80 |
| 284 | 435678.88 | 2233619.84 |

| Номер точки | Координаты, м | |
|---|---|---|
| | X | Y |
| 285 | 435667.45 | 2233602.80 |
| 286 | 435649.44 | 2233614.60 |
| 287 | 435646.41 | 2233635.07 |
| 288 | 435642.48 | 2233634.48 |
| 289 | 435645.11 | 2233616.25 |
| 290 | 435635.03 | 2233618.25 |
| 291 | 435634.25 | 2233614.32 |
| 292 | 435639.92 | 2233613.20 |
| 293 | 435629.18 | 2233609.87 |
| 294 | 435630.35 | 2233606.10 |
| 295 | 435639.87 | 2233609.01 |
| 296 | 435637.40 | 2233606.11 |
| 297 | 435623.85 | 2233587.92 |
| 298 | 435612.33 | 2233563.25 |
| 299 | 435598.97 | 2233542.21 |
| 300 | 435585.91 | 2233513.06 |
| 301 | 435563.79 | 2233476.99 |
| 302 | 435522.07 | 2233409.73 |
| 303 | 435519.11 | 2233410.89 |
| 304 | 435525.18 | 2233420.48 |
| 305 | 435521.80 | 2233422.62 |
| 306 | 435513.15 | 2233408.93 |
| 307 | 435519.80 | 2233406.32 |
| 308 | 435500.47 | 2233375.84 |
| 309 | 435493.45 | 2233368.14 |
| 310 | 435484.84 | 2233357.26 |
| 311 | 435476.95 | 2233344.02 |
| 312 | 435468.34 | 2233323.36 |
| 313 | 435458.17 | 2233306.54 |
| 314 | 435415.45 | 2233238.17 |
| 315 | 435396.81 | 2233215.06 |
| 316 | 435394.59 | 2233220.03 |
| 317 | 435390.94 | 2233218.41 |
| 318 | 435393.98 | 2233211.58 |
| 319 | 435371.20 | 2233174.93 |
| 320 | 435367.04 | 2233167.13 |
| 321 | 435357.13 | 2233147.33 |
| 322 | 435345.81 | 2233128.26 |
| 323 | 435302.93 | 2233055.10 |

| Номер точки | Координаты, м | |
|---|---|---|
| | X | Y |
| 324 | 435264.45 | 2232985.65 |
| 325 | 435242.82 | 2232946.96 |
| 326 | 435227.17 | 2232916.25 |
| 327 | 435207.21 | 2232871.50 |
| 328 | 435200.03 | 2232859.42 |
| 329 | 435194.10 | 2232845.72 |
| 330 | 435189.91 | 2232832.36 |
| 331 | 435187.34 | 2232818.67 |
| 332 | 435174.59 | 2232784.68 |
| 333 | 435164.81 | 2232756.37 |
| 334 | 435157.84 | 2232739.08 |
| 335 | 435150.34 | 2232741.29 |
| 336 | 435149.22 | 2232737.46 |
| 337 | 435156.46 | 2232735.34 |
| 338 | 435146.78 | 2232707.90 |
| 339 | 435140.38 | 2232689.73 |
| 340 | 435135.80 | 2232673.53 |
| 341 | 435132.57 | 2232659.31 |
| 342 | 435128.94 | 2232637.73 |
| 343 | 435129.23 | 2232608.38 |
| 344 | 435132.50 | 2232593.24 |
| 345 | 435136.82 | 2232577.63 |
| 346 | 435141.28 | 2232565.43 |
| 347 | 435147.54 | 2232550.19 |
| 348 | 435168.32 | 2232506.80 |
| 349 | 435196.63 | 2232449.12 |
| 350 | 435206.80 | 2232427.90 |
| 351 | 435215.28 | 2232406.22 |
| 352 | 435222.59 | 2232383.81 |
| 353 | 435228.38 | 2232341.08 |
| 354 | 435228.09 | 2232321.53 |
| 355 | 435226.40 | 2232302.41 |
| 356 | 435226.33 | 2232297.49 |
| 357 | 435225.36 | 2232282.77 |
| 358 | 435225.28 | 2232282.84 |
| 359 | 435222.79 | 2232283.88 |
| 360 | 435213.65 | 2232285.07 |
| 361 | 435213.13 | 2232281.11 |
| 362 | 435221.87 | 2232279.97 |

| Номер точки | Координаты, м | |
|---|---|---|
| | X | Y |
| 363 | 435223.54 | 2232279.04 |
| 364 | 435224.96 | 2232276.62 |
| 365 | 435222.81 | 2232248.34 |
| 366 | 435221.63 | 2232229.16 |
| 367 | 435214.50 | 2232189.22 |
| 368 | 435215.84 | 2232163.00 |
| 369 | 435212.09 | 2232114.69 |
| 370 | 435206.91 | 2232047.36 |
| 371 | 435200.90 | 2231968.20 |
| 372 | 435199.51 | 2231947.54 |
| 373 | 435197.95 | 2231922.92 |
| 374 | 435196.13 | 2231908.16 |
| 375 | 435193.77 | 2231897.13 |
| 376 | 435191.18 | 2231883.20 |
| 377 | 435190.38 | 2231872.97 |
| 378 | 435190.80 | 2231862.79 |
| 379 | 435192.98 | 2231850.74 |
| 380 | 435181.37 | 2231843.38 |
| 381 | 435183.51 | 2231840.00 |
| 382 | 435193.35 | 2231846.24 |
| 383 | 435194.53 | 2231828.65 |
| 384 | 435195.21 | 2231821.45 |
| 385 | 435180.62 | 2231819.47 |
| 386 | 435181.16 | 2231815.50 |
| 387 | 435195.72 | 2231817.50 |
| 388 | 435200.48 | 2231789.60 |
| 389 | 435203.08 | 2231778.64 |
| 390 | 435186.59 | 2231780.01 |
| 391 | 435186.25 | 2231776.03 |
| 392 | 435203.84 | 2231774.56 |
| 393 | 435204.58 | 2231763.85 |
| 394 | 435203.92 | 2231751.74 |
| 395 | 435201.99 | 2231740.07 |
| 396 | 435197.94 | 2231727.08 |
| 397 | 435216.65 | 2231705.55 |
| 398 | 435230.02 | 2231713.38 |
| 399 | 435233.98 | 2231713.85 |
| 400 | 435238.09 | 2231713.09 |
| 401 | 435253.57 | 2231693.56 |

| Номер точки | Координаты, м | |
|---|---|---|
| | X | Y |
| 402 | 435298.88 | 2231636.84 |
| 403 | 435318.60 | 2231611.52 |
| 404 | 435363.02 | 2231553.93 |
| 405 | 435379.64 | 2231533.65 |
| 406 | 435393.66 | 2231513.74 |
| 407 | 435406.61 | 2231494.48 |
| 408 | 435440.36 | 2231452.25 |
| 409 | 435449.95 | 2231441.70 |
| 410 | 435454.33 | 2231434.17 |
| 411 | 435457.37 | 2231427.29 |
| 412 | 435458.96 | 2231420.54 |
| 413 | 435459.61 | 2231412.74 |
| 414 | 435459.11 | 2231405.70 |
| 415 | 435457.39 | 2231396.86 |
| 416 | 435476.56 | 2231390.97 |
| 417 | 435510.20 | 2231374.13 |
| 418 | 435509.22 | 2231353.18 |
| 419 | 435536.06 | 2231349.55 |
| 420 | 435561.43 | 2231344.72 |
| 421 | 435577.55 | 2231340.68 |
| 422 | 435635.03 | 2231320.19 |
| 423 | 435646.27 | 2231316.77 |
| 424 | 435655.59 | 2231312.92 |
| 425 | 435662.86 | 2231308.70 |
| 426 | 435673.41 | 2231302.66 |
| 427 | 435686.22 | 2231297.75 |
| 428 | 435704.69 | 2231293.86 |
| 429 | 435722.56 | 2231288.62 |
| 430 | 435740.73 | 2231281.63 |
| 431 | 435792.36 | 2231260.35 |
| 432 | 435790.73 | 2231256.24 |
| | | |
| 433 | 435210.84 | 2231823.58 |
| 434 | 435210.24 | 2231849.70 |
| 435 | 435210.89 | 2231876.78 |
| 436 | 435211.25 | 2231895.54 |
| 437 | 435211.98 | 2231914.07 |
| 438 | 435212.54 | 2231921.87 |
| 439 | 435213.10 | 2231932.49 |

| Номер точки | Координаты, м | |
|---|---|---|
| | X | Y |
| 440 | 435214.73 | 2231950.81 |
| 441 | 435216.17 | 2231967.77 |
| 442 | 435217.64 | 2231984.82 |
| 443 | 435218.45 | 2232002.19 |
| 444 | 435219.71 | 2232021.35 |
| 445 | 435221.29 | 2232042.36 |
| 446 | 435222.17 | 2232055.15 |
| 447 | 435224.34 | 2232085.24 |
| 448 | 435226.29 | 2232092.08 |
| 449 | 435230.02 | 2232105.30 |
| 450 | 435231.81 | 2232109.20 |
| 451 | 435233.37 | 2232110.55 |
| 452 | 435233.92 | 2232118.35 |
| 453 | 435232.73 | 2232119.06 |
| 454 | 435231.10 | 2232121.56 |
| 455 | 435229.87 | 2232141.02 |
| 456 | 435229.84 | 2232160.40 |
| 457 | 435231.51 | 2232179.95 |
| 458 | 435232.17 | 2232189.33 |
| 459 | 435233.07 | 2232192.59 |
| 460 | 435233.54 | 2232195.75 |
| 461 | 435235.24 | 2232212.95 |
| 462 | 435237.00 | 2232219.33 |
| 463 | 435236.80 | 2232223.39 |
| 464 | 435235.94 | 2232226.64 |
| 465 | 435235.50 | 2232231.92 |
| 466 | 435236.94 | 2232246.08 |
| 467 | 435226.73 | 2232246.94 |
| 468 | 435225.60 | 2232228.68 |
| 469 | 435218.51 | 2232188.97 |
| 470 | 435219.85 | 2232162.96 |
| 471 | 435216.09 | 2232114.38 |
| 472 | 435210.90 | 2232047.04 |
| 473 | 435204.89 | 2231967.92 |
| 474 | 435203.51 | 2231947.27 |
| 475 | 435201.94 | 2231922.55 |
| 476 | 435200.08 | 2231907.49 |
| 477 | 435197.69 | 2231896.34 |
| 478 | 435195.14 | 2231882.67 |

| Номер точки | Координаты, м | |
|---|---|---|
| | X | Y |
| 479 | 435194.38 | 2231872.90 |
| 480 | 435194.79 | 2231863.24 |
| 481 | 435197.11 | 2231850.55 |
| 482 | 435198.52 | 2231828.97 |
| 483 | 435199.18 | 2231822.01 |
| | | |
| 484 | 435237.35 | 2232250.10 |
| 485 | 435239.33 | 2232269.44 |
| 486 | 435242.42 | 2232317.08 |
| 487 | 435245.01 | 2232347.82 |
| 488 | 435245.48 | 2232362.47 |
| 489 | 435243.88 | 2232374.43 |
| 490 | 435239.98 | 2232390.88 |
| 491 | 435236.83 | 2232405.36 |
| 492 | 435235.03 | 2232411.56 |
| 493 | 435229.06 | 2232426.23 |
| 494 | 435222.12 | 2232439.66 |
| 495 | 435219.46 | 2232444.71 |
| 496 | 435217.59 | 2232447.81 |
| 497 | 435215.67 | 2232450.77 |
| 498 | 435207.55 | 2232462.19 |
| 499 | 435197.04 | 2232482.98 |
| 500 | 435187.71 | 2232504.95 |
| 501 | 435181.72 | 2232516.07 |
| 502 | 435169.52 | 2232539.16 |
| 503 | 435161.06 | 2232556.86 |
| 504 | 435157.80 | 2232564.78 |
| 505 | 435148.33 | 2232594.47 |
| 506 | 435144.45 | 2232613.10 |
| 507 | 435145.17 | 2232637.30 |
| 508 | 435146.84 | 2232650.93 |
| 509 | 435149.33 | 2232663.71 |
| 510 | 435153.03 | 2232676.15 |
| 511 | 435163.31 | 2232702.67 |
| 512 | 435170.37 | 2232724.83 |
| 513 | 435177.65 | 2232746.23 |
| 514 | 435180.32 | 2232749.97 |
| 515 | 435168.38 | 2232754.53 |
| 516 | 435161.08 | 2232736.40 |

| Номер точки | Координаты, м | |
|---|---|---|
| | X | Y |
| 517 | 435150.54 | 2232706.58 |
| 518 | 435144.19 | 2232688.53 |
| 519 | 435139.68 | 2232672.54 |
| 520 | 435136.50 | 2232658.54 |
| 521 | 435132.95 | 2232637.41 |
| 522 | 435133.23 | 2232608.82 |
| 523 | 435136.38 | 2232594.20 |
| 524 | 435140.63 | 2232578.86 |
| 525 | 435145.01 | 2232566.87 |
| 526 | 435151.19 | 2232551.82 |
| 527 | 435171.92 | 2232508.55 |
| 528 | 435200.26 | 2232450.81 |
| 529 | 435210.45 | 2232429.58 |
| 530 | 435219.28 | 2232407.54 |
| 531 | 435226.50 | 2232384.76 |
| 532 | 435232.38 | 2232341.32 |
| 533 | 435232.09 | 2232321.33 |
| 534 | 435230.40 | 2232302.20 |
| 535 | 435230.33 | 2232297.33 |
| 536 | 435228.97 | 2232276.65 |
| 537 | 435227.02 | 2232250.93 |
| | | |
| 538 | 435182.51 | 2232753.51 |
| 539 | 435186.26 | 2232760.01 |
| 540 | 435189.92 | 2232770.7 |
| 541 | 435190.93 | 2232774.56 |
| 542 | 435191.05 | 2232777.72 |
| 543 | 435191.07 | 2232782.34 |
| 544 | 435194.64 | 2232793.55 |
| 545 | 435217.28 | 2232857.72 |
| 546 | 435224.77 | 2232875.21 |
| 547 | 435246.44 | 2232923.08 |
| 548 | 435270.46 | 2232966.59 |
| 549 | 435293.18 | 2233007.51 |
| 550 | 435312.11 | 2233041.56 |
| 551 | 435327.3 | 2233068.98 |
| 552 | 435351.86 | 2233111.92 |
| 553 | 435373.52 | 2233146.93 |
| 554 | 435390.29 | 2233169.4 |

| Номер точки | Координаты, м | |
|---|---|---|
| | X | Y |
| 555 | 435405.86 | 2233194.89 |
| 556 | 435410.06 | 2233201 |
| 557 | 435396.43 | 2233207.95 |
| 558 | 435374.68 | 2233172.93 |
| 559 | 435370.6 | 2233165.29 |
| 560 | 435360.65 | 2233145.41 |
| 561 | 435349.26 | 2233126.22 |
| 562 | 435306.4 | 2233053.11 |
| 563 | 435267.93 | 2232983.7 |
| 564 | 435246.34 | 2232945.07 |
| 565 | 435230.77 | 2232914.53 |
| 566 | 435210.77 | 2232869.66 |
| 567 | 435203.6 | 2232857.58 |
| 568 | 435197.85 | 2232844.32 |
| 569 | 435193.79 | 2232831.39 |
| 570 | 435191.21 | 2232817.59 |
| 571 | 435178.36 | 2232783.33 |
| 572 | 435169.82 | 2232758.3 |
| | | |
| 573 | 435412.51 | 2233204.23 |
| 574 | 435423.54 | 2233217.13 |
| 575 | 435450.76 | 2233260.65 |
| 576 | 435451.56 | 2233263.18 |
| 577 | 435460.02 | 2233277.92 |
| 578 | 435462.99 | 2233281.80 |
| 579 | 435468.50 | 2233290.67 |
| 580 | 435478.64 | 2233311.68 |
| 581 | 435509.89 | 2233363.70 |
| 582 | 435531.34 | 2233396.63 |
| 583 | 435522.70 | 2233403.43 |
| 584 | 435503.66 | 2233373.41 |
| 585 | 435496.50 | 2233365.54 |
| 586 | 435488.15 | 2233354.98 |
| 587 | 435480.54 | 2233342.22 |
| 588 | 435471.90 | 2233321.55 |
| 589 | 435461.58 | 2233304.45 |
| 590 | 435418.72 | 2233235.85 |
| 591 | 435398.85 | 2233211.21 |
| | | |

| Номер точки | Координаты, м | |
|---|---|---|
| | X | Y |
| 592 | 435533.48 | 2233400.09 |
| 593 | 435544.59 | 2233418.68 |
| 594 | 435556.75 | 2233438.04 |
| 595 | 435574.48 | 2233466.89 |
| 596 | 435565.49 | 2233472.37 |
| 597 | 435524.93 | 2233406.77 |
| | | |
| 598 | 435576.67 | 2233470.26 |
| 599 | 435582.47 | 2233478.96 |
| 600 | 435596.56 | 2233494.73 |
| 601 | 435601.12 | 2233504.58 |
| 602 | 435612.83 | 2233522.43 |
| 603 | 435622.48 | 2233539.21 |
| 604 | 435637.78 | 2233554.71 |
| 605 | 435657.09 | 2233587.41 |
| 606 | 435665.06 | 2233599.49 |
| 607 | 435647.61 | 2233611.02 |
| 608 | 435640.48 | 2233603.55 |
| 609 | 435627.30 | 2233585.85 |
| 610 | 435615.85 | 2233561.33 |
| 611 | 435602.50 | 2233540.32 |
| 612 | 435589.46 | 2233511.18 |
| 613 | 435567.73 | 2233475.74 |
| Зона 26 | | |
| 1 | 435542.39 | 2231294.70 |
| 2 | 435545.08 | 2231301.14 |
| 3 | 435472.26 | 2231332.18 |
| 4 | 435488.48 | 2231332.27 |
| 5 | 435512.28 | 2231320.14 |
| 6 | 435514.10 | 2231323.70 |
| 7 | 435495.93 | 2231332.96 |
| 8 | 435506.98 | 2231332.95 |
| 9 | 435513.11 | 2231330.37 |
| 10 | 435518.77 | 2231331.95 |
| 11 | 435515.31 | 2231333.45 |
| 12 | 435532.82 | 2231333.49 |
| 13 | 435568.04 | 2231318.72 |
| 14 | 435569.62 | 2231322.53 |
| 15 | 435533.61 | 2231337.49 |

| Номер точки | Координаты, м | |
|---|---|---|
| | X | Y |
| 16 | 435445.95 | 2231337.31 |
| 17 | 435435.58 | 2231381.08 |
| 18 | 435440.71 | 2231384.70 |
| 19 | 435448.46 | 2231393.13 |
| 20 | 435454.22 | 2231410.03 |
| 21 | 435500.90 | 2231433.44 |
| 22 | 435540.18 | 2231407.55 |
| 23 | 435546.23 | 2231425.31 |
| 24 | 435539.57 | 2231427.47 |
| 25 | 435535.64 | 2231415.33 |
| 26 | 435501.17 | 2231438.05 |
| 27 | 435450.96 | 2231412.87 |
| 28 | 435444.95 | 2231395.21 |
| 29 | 435438.01 | 2231387.68 |
| 30 | 435434.58 | 2231385.33 |
| 31 | 435432.70 | 2231393.26 |
| 32 | 435393.45 | 2231413.89 |
| 33 | 435390.17 | 2231407.71 |
| 34 | 435429.45 | 2231387.06 |
| 35 | 435430.72 | 2231382.69 |
| 36 | 435414.61 | 2231385.43 |
| 37 | 435384.23 | 2231399.42 |
| 38 | 435381.30 | 2231393.06 |
| 39 | 435411.69 | 2231379.07 |
| 40 | 435431.65 | 2231377.71 |
| 41 | 435441.58 | 2231336.81 |
| 42 | 435425.21 | 2231337.00 |
| 43 | 435391.67 | 2231334.07 |
| 44 | 435378.20 | 2231319.04 |
| 45 | 435383.53 | 2231314.32 |
| 46 | 435396.91 | 2231329.43 |
| 47 | 435421.53 | 2231332.51 |
| 48 | 435386.31 | 2231300.24 |
| 49 | 435391.03 | 2231295.07 |
| 50 | 435423.11 | 2231324.40 |
| 51 | 435432.93 | 2231332.63 |
| 52 | 435456.81 | 2231332.08 |
| Зона 27 | | |
| 1 | 435431.76 | 2231199.31 |

| Номер точки | Координаты, м | |
|---|---|---|
| | X | Y |
| 2 | 435435.06 | 2231204.36 |
| 3 | 435324.59 | 2231276.43 |
| 4 | 435354.47 | 2231327.16 |
| 5 | 435379.04 | 2231328.92 |
| 6 | 435381.65 | 2231332.61 |
| 7 | 435377.65 | 2231368.98 |
| 8 | 435428.16 | 2231451.83 |
| 9 | 435457.54 | 2231479.72 |
| 10 | 435470.11 | 2231489.16 |
| 11 | 435457.53 | 2231501.78 |
| 12 | 435453.33 | 2231497.44 |
| 13 | 435461.1 | 2231489.9 |
| 14 | 435453.67 | 2231484.31 |
| 15 | 435423.83 | 2231456.22 |
| 16 | 435371.51 | 2231370.44 |
| 17 | 435375.38 | 2231334.68 |
| 18 | 435350.94 | 2231332.99 |
| 19 | 435316.51 | 2231274.53 |
| Зона 28 | | |
| 1 | 435357.36 | 2231371.78 |
| 2 | 435348.91 | 2231370.75 |
| 3 | 435344.90 | 2231364.47 |
| 4 | 435349.08 | 2231332.11 |
| 5 | 435322.45 | 2231328.53 |
| 6 | 435320.66 | 2231325.86 |
| 7 | 435321.52 | 2231316.12 |
| 8 | 435363.66 | 2231321.95 |
| Зона 29 | | |
| 1 | 435459.81 | 2231491.02 |
| 2 | 435445.74 | 2231507.05 |
| 3 | 435436.57 | 2231499.29 |
| 4 | 435442.05 | 2231492.83 |
| 5 | 435408.11 | 2231463.95 |
| 6 | 435415.33 | 2231453.93 |
| Зона 30 | | |
| 1 | 435298.31 | 2231293.63 |
| 2 | 435303.32 | 2231302.19 |
| 3 | 435196.28 | 2231365.38 |
| 4 | 435191.17 | 2231356.88 |

| Номер точки | Координаты, м | |
|---|---|---|
| | X | Y |
| Зона 31 | | |
| 1 | 435235.93 | 2231276.36 |
| 2 | 435239.47 | 2231282.40 |
| 3 | 435187.98 | 2231312.60 |
| 4 | 435200.14 | 2231311.91 |
| 5 | 435241.91 | 2231287.62 |
| 6 | 435245.82 | 2231294.15 |
| 7 | 435264.36 | 2231283.06 |
| 8 | 435267.96 | 2231289.07 |
| 9 | 435232.92 | 2231310.02 |
| 10 | 435240.11 | 2231309.60 |
| 11 | 435267.97 | 2231293.95 |
| 12 | 435271.46 | 2231300.20 |
| 13 | 435243.53 | 2231315.71 |
| 14 | 435219.45 | 2231314.82 |
| 15 | 435180.24 | 2231317.04 |
| 16 | 435030.87 | 2231405.68 |
| 17 | 435040.65 | 2231450.65 |
| 18 | 435045.86 | 2231449.39 |
| 19 | 435047.34 | 2231455.55 |
| 20 | 435041.67 | 2231457.18 |
| 21 | 435045.74 | 2231475.65 |
| 22 | 435048.09 | 2231474.11 |
| 23 | 435056.08 | 2231468.72 |
| 24 | 435058.32 | 2231472.04 |
| 25 | 435050.31 | 2231477.44 |
| 26 | 435047.82 | 2231479.07 |
| 27 | 435048.45 | 2231512.87 |
| 28 | 435022.44 | 2231540.14 |
| 29 | 435056.39 | 2231572.19 |
| 30 | 435066.61 | 2231581.86 |
| 31 | 435079.39 | 2231593.29 |
| 32 | 435122.10 | 2231634.64 |
| 33 | 435129.13 | 2231643.05 |
| 34 | 435139.76 | 2231655.94 |
| 35 | 435172.04 | 2231686.00 |
| 36 | 435168.29 | 2231690.62 |
| 37 | 435179.97 | 2231701.60 |
| 38 | 435191.27 | 2231714.44 |

| Номер точки | Координаты, м | |
|---|---|---|
| | X | Y |
| 39 | 435196.64 | 2231725.70 |
| 40 | 435199.53 | 2231733.76 |
| 41 | 435196.37 | 2231747.56 |
| 42 | 435246.37 | 2231758.12 |
| 43 | 435269.74 | 2231807.19 |
| 44 | 435263.42 | 2231810.20 |
| 45 | 435241.53 | 2231764.25 |
| 46 | 435191.23 | 2231753.63 |
| 47 | 435195.37 | 2231734.01 |
| 48 | 435192.95 | 2231727.24 |
| 49 | 435187.90 | 2231716.67 |
| 50 | 435177.09 | 2231704.39 |
| 51 | 435162.84 | 2231690.99 |
| 52 | 435166.58 | 2231686.38 |
| 53 | 435136.84 | 2231658.69 |
| 54 | 435126.05 | 2231645.61 |
| 55 | 435119.17 | 2231637.36 |
| 56 | 435076.67 | 2231596.22 |
| 57 | 435063.90 | 2231584.81 |
| 58 | 435053.64 | 2231575.10 |
| 59 | 435016.78 | 2231540.29 |
| 60 | 435044.42 | 2231511.30 |
| 61 | 435043.78 | 2231476.93 |
| 62 | 435042.56 | 2231484.63 |
| 63 | 435038.26 | 2231483.91 |
| 64 | 435040.51 | 2231471.66 |
| 65 | 435036.78 | 2231454.57 |
| 66 | 435025.67 | 2231403.42 |
| 67 | 435178.26 | 2231312.87 |
| 68 | 435182.32 | 2231307.80 |
| Зона 32 | | |
| 1 | 435192.93 | 2231312.37 |
| 2 | 435195.27 | 2231322.35 |
| 3 | 435122.81 | 2231339.12 |
| 4 | 434988.46 | 2231418.84 |
| 5 | 434967.89 | 2231456.57 |
| 6 | 434942.24 | 2231484.62 |
| 7 | 434934.83 | 2231477.83 |
| 8 | 434959.69 | 2231450.71 |

| Номер точки | Координаты, м | |
|---|---|---|
| | X | Y |
| 9 | 434981.00 | 2231411.64 |
| 10 | 435119.03 | 2231329.74 |
| Зона 33 | | |
| 1 | 434918.07 | 2231414.45 |
| 2 | 434919.89 | 2231410.89 |
| 3 | 434941.28 | 2231421.79 |
| 4 | 434936.56 | 2231440.64 |
| 5 | 434959.17 | 2231448.1 |
| 6 | 435008.24 | 2231495.88 |
| 7 | 435033.33 | 2231495.45 |
| 8 | 435047.68 | 2231525.34 |
| 9 | 435059.14 | 2231543.93 |
| 10 | 435055.73 | 2231546.03 |
| 11 | 435044.17 | 2231527.26 |
| 12 | 435030.84 | 2231499.49 |
| 13 | 435006.64 | 2231499.91 |
| 14 | 434957.04 | 2231451.62 |
| 15 | 434931.77 | 2231443.28 |
| 16 | 434936.63 | 2231423.91 |
| Зона 34 | | |
| 1 | 434839.88 | 2231373.44 |
| 2 | 434843.38 | 2231369.86 |
| 3 | 434846.52 | 2231372.93 |
| 4 | 434847.68 | 2231381.47 |
| 5 | 434948.71 | 2231477.13 |
| 6 | 434991.56 | 2231517.75 |
| 7 | 434991.50 | 2231522.53 |
| 8 | 434986.50 | 2231522.48 |
| 9 | 434986.54 | 2231519.88 |
| 10 | 434945.28 | 2231480.75 |
| 11 | 434842.96 | 2231383.88 |
| 12 | 434841.80 | 2231375.31 |
| Зона 35 | | |
| 1 | 435008.00 | 2231494.63 |
| 2 | 435015.40 | 2231501.35 |
| 3 | 434998.91 | 2231519.49 |
| 4 | 435040.21 | 2231558.12 |
| 5 | 435040.80 | 2231560.27 |
| 6 | 435035.07 | 2231566.93 |

| Номер точки | Координаты, м | |
|---|---|---|
| | X | Y |
| 7 | 434984.88 | 2231520.06 |
| Зона 36 | | |
| 1 | 435063.80 | 2231529.01 |
| 2 | 435074.05 | 2231538.67 |
| 3 | 435050.06 | 2231566.72 |
| 4 | 435079.84 | 2231595.50 |
| 5 | 435072.28 | 2231603.37 |
| 6 | 435031.52 | 2231564.19 |
| Зона 37 | | |
| 1 | 435328.11 | 2231647.58 |
| 2 | 435311.10 | 2231668.58 |
| 3 | 435296.71 | 2231689.34 |
| 4 | 435281.40 | 2231709.20 |
| 5 | 435265.12 | 2231728.10 |
| 6 | 435246.28 | 2231750.18 |
| 7 | 435233.15 | 2231770.99 |
| 8 | 435223.41 | 2231793.66 |
| 9 | 435217.43 | 2231817.69 |
| 10 | 435215.20 | 2231842.35 |
| 11 | 435215.66 | 2231867.30 |
| 12 | 435217.41 | 2231892.39 |
| 13 | 435218.23 | 2231917.21 |
| 14 | 435220.66 | 2231941.86 |
| 15 | 435222.40 | 2231966.77 |
| 16 | 435224.16 | 2231991.73 |
| 17 | 435225.90 | 2232016.85 |
| 18 | 435226.52 | 2232041.65 |
| 19 | 435228.45 | 2232066.44 |
| 20 | 435233.03 | 2232090.75 |
| 21 | 435239.06 | 2232115.49 |
| 22 | 435237.02 | 2232140.56 |
| 23 | 435235.35 | 2232165.26 |
| 24 | 435237.42 | 2232189.64 |
| 25 | 435240.79 | 2232217.32 |
| 26 | 435242.64 | 2232235.30 |
| 27 | 435244.03 | 2232250.12 |
| 28 | 435246.06 | 2232267.81 |
| 29 | 435247.33 | 2232296.16 |
| 30 | 435246.03 | 2232322.14 |

| Номер точки | Координаты, м | |
|---|---|---|
| | X | Y |
| 31 | 435247.66 | 2232342.95 |
| 32 | 435248.23 | 2232360.63 |
| 33 | 435263.61 | 2232363.14 |
| 34 | 435262.97 | 2232367.09 |
| 35 | 435245.18 | 2232364.18 |
| 36 | 435220.19 | 2232361.47 |
| 37 | 435220.63 | 2232357.49 |
| 38 | 435244.21 | 2232360.09 |
| 39 | 435243.67 | 2232343.18 |
| 40 | 435242.03 | 2232322.19 |
| 41 | 435243.33 | 2232296.15 |
| 42 | 435242.07 | 2232268.12 |
| 43 | 435240.06 | 2232250.53 |
| 44 | 435238.65 | 2232235.70 |
| 45 | 435236.82 | 2232217.76 |
| 46 | 435233.45 | 2232190.04 |
| 47 | 435231.34 | 2232165.30 |
| 48 | 435233.03 | 2232140.27 |
| 49 | 435235.02 | 2232115.81 |
| 50 | 435229.12 | 2232091.59 |
| 51 | 435224.48 | 2232066.96 |
| 52 | 435222.52 | 2232041.85 |
| 53 | 435221.91 | 2232017.05 |
| 54 | 435220.16 | 2231992.01 |
| 55 | 435218.41 | 2231967.05 |
| 56 | 435216.67 | 2231942.19 |
| 57 | 435214.23 | 2231917.48 |
| 58 | 435213.41 | 2231892.60 |
| 59 | 435211.66 | 2231867.46 |
| 60 | 435211.20 | 2231842.20 |
| 61 | 435213.47 | 2231817.02 |
| 62 | 435219.61 | 2231792.38 |
| 63 | 435229.60 | 2231769.12 |
| 64 | 435243.05 | 2231747.81 |
| 65 | 435262.08 | 2231725.49 |
| 66 | 435278.28 | 2231706.68 |
| 67 | 435293.48 | 2231686.98 |
| 68 | 435307.90 | 2231666.18 |
| 69 | 435324.96 | 2231645.04 |

| Номер точки | Координаты, м | |
|---|---|---|
| | X | Y |
| Зона 38 | | |
| 1 | 435236.00 | 2232194.68 |
| 2 | 435236.59 | 2232202.36 |
| 3 | 435231.60 | 2232202.64 |
| 4 | 435231.39 | 2232199.95 |
| 5 | 435214.84 | 2232200.86 |
| 6 | 435211.25 | 2232204.31 |
| 7 | 435207.08 | 2232204.64 |
| 8 | 435206.69 | 2232199.66 |
| 9 | 435209.07 | 2232199.47 |
| 10 | 435212.72 | 2232195.97 |
| Зона 39 | | |
| 1 | 435231.05 | 2232440.13 |
| 2 | 435232.91 | 2232449.90 |
| 3 | 435217.76 | 2232452.96 |
| 4 | 435162.86 | 2232428.91 |
| 5 | 435165.92 | 2232420.42 |
| 6 | 435169.19 | 2232420.61 |
| 7 | 435218.76 | 2232442.48 |
| Зона 40 | | |
| 1 | 435212.78 | 2232463.07 |
| 2 | 435211.06 | 2232466.67 |
| 3 | 435188.67 | 2232456.01 |
| 4 | 435179.54 | 2232476.91 |
| 5 | 435168.08 | 2232496.77 |
| 6 | 435192.05 | 2232507.74 |
| 7 | 435190.39 | 2232511.38 |
| 8 | 435166.32 | 2232500.37 |
| 9 | 435156.74 | 2232521.29 |
| 10 | 435147.32 | 2232544.59 |
| 11 | 435139.28 | 2232567.34 |
| 12 | 435130.50 | 2232593.27 |
| 13 | 435123.75 | 2232611.70 |
| 14 | 435152.72 | 2232613.39 |
| 15 | 435152.48 | 2232617.39 |
| 16 | 435122.89 | 2232615.66 |
| 17 | 435123.35 | 2232638.22 |
| 18 | 435127.73 | 2232660.99 |
| 19 | 435156.80 | 2232660.70 |

| Номер точки | Координаты, м | |
|---|---|---|
| | X | Y |
| 20 | 435163.65 | 2232686.04 |
| 21 | 435171.96 | 2232709.24 |
| 22 | 435179.02 | 2232728.36 |
| 23 | 435189.88 | 2232751.96 |
| 24 | 435186.24 | 2232753.62 |
| 25 | 435175.33 | 2232729.89 |
| 26 | 435168.20 | 2232710.60 |
| 27 | 435159.84 | 2232687.24 |
| 28 | 435153.75 | 2232664.73 |
| 29 | 435128.78 | 2232664.97 |
| 30 | 435135.29 | 2232686.22 |
| 31 | 435144.18 | 2232709.58 |
| 32 | 435153.33 | 2232732.87 |
| 33 | 435161.40 | 2232756.60 |
| 34 | 435169.44 | 2232780.85 |
| 35 | 435176.01 | 2232804.89 |
| 36 | 435183.66 | 2232828.89 |
| 37 | 435191.49 | 2232850.92 |
| 38 | 435202.93 | 2232874.59 |
| 39 | 435216.06 | 2232896.94 |
| 40 | 435212.60 | 2232898.98 |
| 41 | 435199.41 | 2232876.47 |
| 42 | 435187.80 | 2232852.47 |
| 43 | 435179.86 | 2232830.17 |
| 44 | 435172.17 | 2232806.01 |
| 45 | 435165.60 | 2232782.01 |
| 46 | 435157.61 | 2232757.87 |
| 47 | 435149.57 | 2232734.24 |
| 48 | 435140.45 | 2232711.02 |
| 49 | 435131.50 | 2232687.51 |
| 50 | 435124.14 | 2232663.47 |
| 51 | 435119.35 | 2232638.64 |
| 52 | 435118.91 | 2232613.30 |
| 53 | 435126.74 | 2232591.95 |
| 54 | 435135.49 | 2232566.02 |
| 55 | 435143.57 | 2232543.18 |
| 56 | 435153.07 | 2232519.70 |
| 57 | 435162.39 | 2232499.29 |
| 58 | 435139.35 | 2232496.71 |

| Номер точки | Координаты, м | |
|---|---|---|
| | X | Y |
| 59 | 435139.81 | 2232492.74 |
| 60 | 435164.20 | 2232495.46 |
| 61 | 435175.97 | 2232475.11 |
| 62 | 435186.66 | 2232450.62 |
| Зона 41 | | |
| 1 | 435156.25 | 2232669.17 |
| 2 | 435158.50 | 2232674.93 |
| 3 | 435153.89 | 2232676.82 |
| 4 | 435153.45 | 2232675.72 |
| 5 | 435132.59 | 2232684.28 |
| 6 | 435130.69 | 2232679.66 |
| Зона 42 | | |
| 1 | 435214.23 | 2232830.96 |
| 2 | 435222.59 | 2232855.44 |
| 3 | 435230.47 | 2232875.45 |
| 4 | 435240.59 | 2232898.35 |
| 5 | 435251.04 | 2232920.87 |
| 6 | 435260.51 | 2232938.24 |
| 7 | 435271.89 | 2232958.72 |
| 8 | 435283.02 | 2232978.81 |
| 9 | 435295.57 | 2233000.76 |
| 10 | 435307.87 | 2233022.55 |
| 11 | 435319.88 | 2233044.57 |
| 12 | 435332.92 | 2233068.07 |
| 13 | 435313.70 | 2233078.90 |
| 14 | 435324.66 | 2233099.06 |
| 15 | 435338.60 | 2233120.10 |
| 16 | 435351.79 | 2233141.37 |
| 17 | 435364.46 | 2233163.01 |
| 18 | 435375.86 | 2233185.23 |
| 19 | 435387.51 | 2233202.91 |
| 20 | 435395.44 | 2233216.31 |
| 21 | 435418.72 | 2233197.38 |
| 22 | 435435.22 | 2233192.08 |
| 23 | 435436.44 | 2233195.89 |
| 24 | 435420.65 | 2233200.95 |
| 25 | 435397.57 | 2233219.73 |
| 26 | 435409.51 | 2233237.64 |
| 27 | 435423.08 | 2233258.64 |

| Номер точки | Координаты, м | |
|---|---|---|
| | X | Y |
| 28 | 435436.44 | 2233279.95 |
| 29 | 435447.88 | 2233302.10 |
| 30 | 435463.39 | 2233321.81 |
| 31 | 435473.45 | 2233341.47 |
| 32 | 435495.55 | 2233322.21 |
| 33 | 435498.17 | 2233325.23 |
| 34 | 435474.16 | 2233346.18 |
| 35 | 435443.06 | 2233373.54 |
| 36 | 435440.42 | 2233370.53 |
| 37 | 435460.06 | 2233353.25 |
| 38 | 435451.70 | 2233357.40 |
| 39 | 435449.92 | 2233353.82 |
| 40 | 435470.14 | 2233343.78 |
| 41 | 435460.00 | 2233323.97 |
| 42 | 435444.51 | 2233304.26 |
| 43 | 435432.96 | 2233281.94 |
| 44 | 435419.71 | 2233260.80 |
| 45 | 435406.16 | 2233239.84 |
| 46 | 435394.33 | 2233222.11 |
| 47 | 435373.01 | 2233235.96 |
| 48 | 435370.83 | 2233232.61 |
| 49 | 435392.20 | 2233218.70 |
| 50 | 435384.11 | 2233205.03 |
| 51 | 435372.41 | 2233187.24 |
| 52 | 435360.94 | 2233164.93 |
| 53 | 435348.35 | 2233143.44 |
| 54 | 435335.23 | 2233122.26 |
| 55 | 435321.22 | 2233101.14 |
| 56 | 435309.23 | 2233079.05 |
| 57 | 435297.00 | 2233057.35 |
| 58 | 435284.44 | 2233035.64 |
| 59 | 435272.46 | 2233013.71 |
| 60 | 435260.92 | 2232991.44 |
| 61 | 435251.12 | 2232973.01 |
| 62 | 435267.58 | 2232959.19 |
| 63 | 435257.00 | 2232940.16 |
| 64 | 435247.48 | 2232922.67 |
| 65 | 435236.95 | 2232900.00 |
| 66 | 435226.79 | 2232877.00 |

| Номер точки | Координаты, м | |
|---|---|---|
| | X | Y |
| 67 | 435218.84 | 2232856.82 |
| 68 | 435210.45 | 2232832.26 |
| | | |
| 69 | 435269.55 | 2232962.76 |
| 70 | 435279.54 | 2232980.77 |
| 71 | 435292.09 | 2233002.73 |
| 72 | 435304.38 | 2233024.50 |
| 73 | 435316.37 | 2233046.49 |
| 74 | 435327.49 | 2233066.54 |
| 75 | 435311.76 | 2233075.40 |
| 76 | 435300.48 | 2233055.36 |
| 77 | 435287.92 | 2233033.68 |
| 78 | 435275.99 | 2233011.83 |
| 79 | 435264.47 | 2232989.59 |
| 80 | 435256.17 | 2232974.00 |
| Зона 43 | | |
| 1 | 435415.72 | 2233191.16 |
| 2 | 435423.07 | 2233202.72 |
| 3 | 435418.89 | 2233205.53 |
| 4 | 435414.16 | 2233198.06 |
| 5 | 435392.53 | 2233211.73 |
| 6 | 435396.33 | 2233217.74 |
| 7 | 435394.33 | 2233226.63 |
| 8 | 435390.26 | 2233229.68 |
| 9 | 435387.26 | 2233225.68 |
| 10 | 435389.85 | 2233223.73 |
| 11 | 435391.00 | 2233218.66 |
| 12 | 435385.63 | 2233210.16 |
| Зона 44 | | |
| 1 | 435536.72 | 2233307.08 |
| 2 | 435540.36 | 2233313.06 |
| 3 | 435509.67 | 2233331.78 |
| 4 | 435470.21 | 2233394.16 |
| 5 | 435464.30 | 2233390.41 |
| 6 | 435504.62 | 2233326.66 |
| Зона 45 | | |
| 1 | 435620.45 | 2233516.09 |
| 2 | 435632.68 | 2233534.62 |
| 3 | 435624.71 | 2233540.07 |

| Номер точки | Координаты, м | |
|---|---|---|
| | X | Y |
| 4 | 435617.66 | 2233529.74 |
| 5 | 435596.80 | 2233543.36 |
| 6 | 435603.23 | 2233553.43 |
| 7 | 435594.81 | 2233558.81 |
| 8 | 435583.00 | 2233540.36 |
| Зона 46 | | |
| 1 | 435714.08 | 2233639.44 |
| 2 | 435713.08 | 2233643.32 |
| 3 | 435708.58 | 2233642.16 |
| 4 | 435705.41 | 2233647.01 |
| 5 | 435684.99 | 2233669.32 |
| 6 | 435684.81 | 2233671.40 |
| 7 | 435699.76 | 2233687.15 |
| 8 | 435700.91 | 2233689.55 |
| 9 | 435701.23 | 2233692.35 |
| 10 | 435698.33 | 2233696.08 |
| 11 | 435695.03 | 2233693.82 |
| 12 | 435697.25 | 2233690.93 |
| 13 | 435696.78 | 2233689.81 |
| 14 | 435681.42 | 2233673.62 |
| 15 | 435679.90 | 2233670.47 |
| 16 | 435681.74 | 2233666.95 |
| 17 | 435702.25 | 2233644.56 |
| 18 | 435706.80 | 2233637.56 |
| Зона 47 | | |
| 1 | 435836.35 | 2233815.46 |
| 2 | 435843.57 | 2233823.15 |
| 3 | 435839.93 | 2233826.58 |
| 4 | 435835.98 | 2233822.37 |
| 5 | 435825.91 | 2233831.02 |
| 6 | 435830.41 | 2233836.23 |
| 7 | 435825.89 | 2233840.75 |
| 8 | 435822.49 | 2233837.22 |
| 9 | 435823.67 | 2233836.08 |
| 10 | 435818.84 | 2233830.50 |
| Зона 48 | | |
| 1 | 435891.81 | 2233863.51 |
| 2 | 435911.76 | 2233881.13 |
| 3 | 435928.96 | 2233898.91 |

| Номер точки | Координаты, м | |
|---|---|---|
| | X | Y |
| 4 | 435950.14 | 2233911.92 |
| 5 | 435971.46 | 2233925.22 |
| 6 | 435992.39 | 2233938.60 |
| 7 | 436014.98 | 2233948.46 |
| 8 | 436040.25 | 2233957.88 |
| 9 | 436033.27 | 2233981.22 |
| 10 | 436054.75 | 2233991.13 |
| 11 | 436067.65 | 2233996.58 |
| 12 | 436068.65 | 2233995.77 |
| 13 | 436070.62 | 2233995.52 |
| 14 | 436073.04 | 2233996.59 |
| 15 | 436071.44 | 2234000.24 |
| 16 | 436070.18 | 2233999.70 |
| 17 | 436068.34 | 2234001.22 |
| 18 | 436053.14 | 2233994.78 |
| 19 | 436032.94 | 2233985.47 |
| 20 | 436033.34 | 2234008.02 |
| 21 | 436029.34 | 2234008.08 |
| 22 | 436028.90 | 2233983.56 |
| 23 | 436008.11 | 2233973.29 |
| 24 | 435985.89 | 2233961.85 |
| 25 | 435963.52 | 2233950.37 |
| 26 | 435941.97 | 2233937.38 |
| 27 | 435921.48 | 2233922.90 |
| 28 | 435901.73 | 2233907.54 |
| 29 | 435887.89 | 2233898.52 |
| 30 | 435869.12 | 2233912.44 |
| 31 | 435866.74 | 2233909.23 |
| 32 | 435887.74 | 2233893.65 |
| 33 | 435904.05 | 2233904.28 |
| 34 | 435923.87 | 2233919.69 |
| 35 | 435944.16 | 2233934.03 |
| 36 | 435965.47 | 2233946.89 |
| 37 | 435987.72 | 2233958.29 |
| 38 | 436009.91 | 2233969.72 |
| 39 | 436029.62 | 2233979.45 |
| 40 | 436035.34 | 2233960.32 |
| 41 | 436013.50 | 2233952.17 |
| 42 | 435990.51 | 2233942.15 |

| Номер точки | Координаты, м | |
|---|---|---|
| | X | Y |
| 43 | 435969.33 | 2233928.61 |
| 44 | 435948.02 | 2233915.32 |
| 45 | 435926.44 | 2233902.06 |
| 46 | 435908.99 | 2233884.01 |
| 47 | 435889.17 | 2233866.51 |
| Зона 49 | | |
| 1 | 436051.38 | 2233956.53 |
| 2 | 436054.78 | 2233957.93 |
| 3 | 436053.40 | 2233961.25 |
| 4 | 436061.46 | 2233965.85 |
| 5 | 436063.05 | 2233968.11 |
| 6 | 436063.22 | 2233970.91 |
| 7 | 436056.74 | 2233987.94 |
| 8 | 436073.29 | 2233996.32 |
| 9 | 436071.52 | 2233999.91 |
| 10 | 436055.21 | 2233991.85 |
| 11 | 436052.68 | 2233987.37 |
| 12 | 436059.53 | 2233969.36 |
| 13 | 436051.56 | 2233965.14 |
| 14 | 436049.88 | 2233962.72 |
| 15 | 436049.79 | 2233959.54 |
| Зона 50 | | |
| 1 | 436115.02 | 2233979.06 |
| 2 | 436115.85 | 2233982.97 |
| 3 | 436113.36 | 2233983.50 |
| 4 | 436103.90 | 2233982.19 |
| 5 | 436089.74 | 2234009.32 |
| 6 | 436095.35 | 2234011.89 |
| 7 | 436096.77 | 2234013.85 |
| 8 | 436146.26 | 2233944.44 |
| 9 | 436151.61 | 2233948.05 |
| 10 | 436095.71 | 2234027.16 |
| 11 | 436090.26 | 2234023.21 |
| 12 | 436094.28 | 2234017.24 |
| 13 | 436092.99 | 2234014.92 |
| 14 | 436087.75 | 2234012.81 |
| 15 | 436079.65 | 2234007.08 |
| 16 | 436078.70 | 2234003.10 |
| 17 | 436074.59 | 2234001.28 |

| Номер точки | Координаты, м | |
|---|---|---|
| | X | Y |
| 18 | 436076.16 | 2233997.37 |
| 19 | 436081.59 | 2233999.69 |
| 20 | 436087.74 | 2234004.69 |
| 21 | 436100.36 | 2233980.33 |
| 22 | 436103.51 | 2233978.03 |
| 23 | 436113.23 | 2233979.44 |
| Зона 51 | | |
| 1 | 436225.51 | 2233963.57 |
| 2 | 436228.09 | 2233966.64 |
| 3 | 436214.96 | 2233977.67 |
| 4 | 436191.76 | 2233964.25 |
| 5 | 436170.06 | 2233960.31 |
| 6 | 436146.66 | 2233968.01 |
| 7 | 436135.81 | 2233973.65 |
| 8 | 436124.98 | 2233983.40 |
| 9 | 436121.40 | 2233984.54 |
| 10 | 436113.25 | 2233981.73 |
| 11 | 436115.69 | 2233978.45 |
| 12 | 436121.54 | 2233980.44 |
| 13 | 436122.66 | 2233980.11 |
| 14 | 436133.52 | 2233970.33 |
| 15 | 436145.11 | 2233964.32 |
| 16 | 436169.78 | 2233956.19 |
| 17 | 436193.16 | 2233960.44 |
| 18 | 436214.53 | 2233972.80 |
| Зона 52 | | |
| 1 | 436248.73 | 2233991.33 |
| 2 | 436244.21 | 2234000.01 |
| 3 | 436238.24 | 2234023.53 |
| 4 | 436232.94 | 2234047.67 |
| 5 | 436221.74 | 2234070.75 |
| 6 | 436202.59 | 2234087.50 |
| 7 | 436184.35 | 2234105.24 |
| 8 | 436159.23 | 2234103.57 |
| 9 | 436134.98 | 2234101.90 |
| 10 | 436113.31 | 2234074.54 |
| 11 | 436106.43 | 2234053.87 |
| 12 | 436100.42 | 2234029.50 |
| 13 | 436097.82 | 2234019.35 |

| Номер точки | Координаты, м | |
|---|---|---|
| | X | Y |
| 14 | 436093.31 | 2234013.69 |
| 15 | 436086.72 | 2234010.15 |
| 16 | 436079.39 | 2234003.74 |
| 17 | 436074.48 | 2234001.38 |
| 18 | 436076.21 | 2233997.76 |
| 19 | 436081.62 | 2234000.37 |
| 20 | 436089.01 | 2234006.83 |
| 21 | 436095.56 | 2234010.36 |
| 22 | 436101.48 | 2234017.49 |
| 23 | 436104.30 | 2234028.52 |
| 24 | 436110.28 | 2234052.76 |
| 25 | 436116.88 | 2234072.62 |
| 26 | 436137.01 | 2234098.02 |
| 27 | 436159.51 | 2234099.57 |
| 28 | 436182.84 | 2234101.12 |
| 29 | 436199.87 | 2234084.55 |
| 30 | 436218.50 | 2234068.27 |
| 31 | 436229.14 | 2234046.35 |
| 32 | 436234.36 | 2234022.61 |
| 33 | 436240.45 | 2233998.58 |
| 34 | 436245.17 | 2233989.47 |
| Зона 53 | | |
| 1 | 436241.76 | 2234000.29 |
| 2 | 436244.80 | 2234006.25 |
| 3 | 436232.87 | 2234016.27 |
| 4 | 436211.14 | 2234035.53 |
| 5 | 436180.76 | 2234063.61 |
| 6 | 436189.15 | 2234092.67 |
| 7 | 436178.61 | 2234114.55 |
| 8 | 436175.57 | 2234120.80 |
| 9 | 436174.94 | 2234123.83 |
| 10 | 436171.03 | 2234123.01 |
| 11 | 436171.77 | 2234119.44 |
| 12 | 436174.99 | 2234112.85 |
| 13 | 436184.88 | 2234092.31 |
| 14 | 436177.24 | 2234065.83 |
| 15 | 436154.21 | 2234088.73 |
| 16 | 436159.90 | 2234094.31 |
| 17 | 436157.10 | 2234097.17 |

| Номер точки | Координаты, м | |
|---|---|---|
| | X | Y |
| 18 | 436148.52 | 2234088.74 |
| 19 | 436181.51 | 2234055.94 |
| 20 | 436141.02 | 2234047.30 |
| 21 | 436117.01 | 2234066.54 |
| 22 | 436117.45 | 2234070.11 |

| Номер точки | Координаты, м | |
|---|---|---|
| | X | Y |
| 23 | 436113.49 | 2234070.61 |
| 24 | 436112.76 | 2234064.82 |
| 25 | 436140.00 | 2234042.99 |
| 26 | 436183.77 | 2234052.34 |

## 5. Предельные параметры разрешенного строительства, реконструкции объектов капитального строительства, входящих в состав линейного объекта, в границах зон их планируемого размещения

В составе линейного объекта проектируются сети наружного освещения, водоотведения, дренажа, локальные очистные сооружения.

В соответствии с пп. 3 ч. 4 ст. 36 Градостроительного кодекса Российской Федерации действие градостроительного регламента не распространяется на земельные участки, предназначенные для размещения линейных объектов и (или) занятые линейными объектами.

Ввиду вышеизложенного, предельные параметры разрешенного строительства, реконструкции объектов капитального строительства, входящих в состав линейного объекта, в границах зон их планируемого размещения, в Положении о размещении линейных объектов проекта планировки территории не указаны.

## 6. Информация о необходимости осуществления мероприятий по защите сохраняемых объектов капитального строительства (здание, строение, сооружение, объекты, строительство которых не завершено), существующих и строящихся на момент подготовки проекта планировки территории, а также объектов капитального строительства, планируемых к строительству в соответствии с ранее утвержденной документацией по планировке территории, от возможного негативного воздействия в связи с размещением линейного объекта

В зону планируемого размещения линейного объекта попадают следующие объекты капитального строительства – сети связи, сети водопровода, сети газопровода, воздушные линии электропередач, теплосеть, сети канализации (хозяйственно-бытовой, напорной, дождевой), кабели низкого и высокого напряжения; существующие мелиоративные системы.

Перечень мероприятий по защите сохраняемых объектов капитального строительства включает:

1. Мониторинг состояния сохраняемых объектов капитального строительства при производстве работ.

2. Предупреждение и устранение возможных негативных последствий, обеспечение сохранности существующей застройки, находящейся в зоне влияния нового строительства, а также сохранение окружающей природной среды.

3. Разработка прогноза состояния строящегося объекта, воздействия его на окружающие здания и сооружения, на атмосферную, геологическую, гидрогеологическую и гидрологическую среду в период строительства и период эксплуатации для оценки изменений их состояния.

4. Своевременное выявление дефектов, предупреждений и устранений негативных процессов, а также оценка правильности принятых проектных решений и результатов прогноза.

5. Контроль качества работ.

*Сети водопровода, канализации, теплосети*

В соответствии с Техническими условиями ЗАО Агрофирма «Выборжец» № 123 от 26.04.2006 (продление ТУ № 76 от 19.02.2014, № 319 от 27.09.2016, № 408 от 20.09.2017, № 313 от 14.09.2018, № 210 от 08.09.2020) проведение работ в охранной зоне инженерных сетей осуществляется по согласованию с ответственным представителем ЗАО Агрофирма «Выборжец».

В соответствии с Техническими требованиями ООО «ЛОКС» № 124 от 16.02.2017 предусмотреть выполнение следующих мероприятий:

– Обеспечить мероприятия по теплоизоляции существующего водопровода в случае попадания существующих сетей в дорожную конструкцию, если не обеспечивается нормативное расстояние до сетей коммунального водопровода исходя из глубины промерзания;

– При производстве работ обеспечить сохранность существующих сетей коммунального водопровода и бесперебойное водоснабжение существующих абонентов;

– При производстве работ обеспечить беспрепятственный доступ сотрудникам эксплуатирующей организации к сетям и колодцам коммунального водопровода для проведения восстановительных работ в случае аварии и при выполнении планово-предупредительных ремонтов.

*Мелиоративные системы*

В соответствии с Заключением Департамента мелиорации Министерства сельского хозяйства Российской Федерации от 08.11.2017 № 932 (продление от 08.11.2018 № 746, от 03.08.2020 № 937) реконструируемая автомобильная дорога пересекает мелиоративные системы трех участков мелиорации (таблица 9).

Таблица 9. Мелиоративные системы

| № п.п. | Землепользователь | Участок мелиорации | Протяженность пересечения | | Возможные нарушения мелиоративной сети |
|---|---|---|---|---|---|
| | | | Всего | В т.ч. дренаж | |
| 1 | ЗАО «Выборгский» СА «Янино» | Янино-Восточный | 830 | 700 | Разрушение каналов и дренажа |
| 2 | ЗАО «Выборгский» СА «Янино» | Янино-2 | 2500 | - | Разрушение каналов |

| | | | | | |
|---|---|---|---|---|---|
| 3 | ЗАО «Выборгский» СА «Янино» | Соржа-Старая | 50 | - | Разрушение каналов |

При реконструкции автомобильной дороги возможны разрушения открытых каналов и закрытого дренажа в зоне строительных работ. На этапе проектных работ планируется обеспечить:

1. Сохранение работоспособности мелиоративных систем, исключение подпоров воды на прилегающих территориях во избежание переувлажнения и подтопления.

2. В рабочем проекта предусмотреть раздел «Восстановление мелиоративных систем».

3. Проектирование осуществлять в соответствии с СНиП 2.06.03-85 «Мелиоративные системы и сооружения» и «Правилами охраны магистральных трубопроводов», утвержденных Госгортехнадзором и Минтопэнерго России в 1992 году. При проектировании обеспечить восстановление нарушенной дренажно-коллекторной сети и проектных профилей каналов.

4. При строительстве и проведении ремонтных работ исключить попадание ГСМ и других загрязнителей в мелиоративные системы и дренаж.

Для восстановления работоспособности существующих мелиоративных систем, нарушаемых в процессе строительства автодороги, предлагаются следующие решения по участкам мелиорации:

– сохранение работоспособности мелиоративной системы, исключение подпоров воды на прилегающих территориях;

– углубление существующих осушительных каналов для выпуска в них воды из водопропускных и очистных сооружений основной дороги;

– прочистка существующего канала межхозяйственной сети для выпуска его в проектируемую трубу и укрепление русла посевом трав по слою растительного грунта

– сводка кустарника и мелколесья по дну и откосам каналов в границах их углубления;

– укрепление откосов каналов засевом трав по слою растительной земли;

– промывка существующих дренажных систем;

– вспашка с последующим дискованием и планировкой земель;

– восстановление плодородия на площади с внесением органических и минеральных удобрений.

Для восстановления плодородия почв, нарушаемого при переустройстве мелиоративных систем, предусматривается комплекс работ по окультуриванию.

Окультуривание - система мероприятий, направленных на повышение плодородия почв путём улучшения их водно-физических, агрохимических свойств. Она включает в себя культуртехнические работы, известкование, внесение органических и минеральных удобрений.

Культуртехнические работы включают:

– планировку площадей бульдозером;

– вспашку земель на глубину до 30 см;

– дискование в два следа;

– выравнивание длиннобазовым планировщиком;

Восстановление плодородия включает:

– внесение органических удобрений с заделкой в почву;

– известкование с внесением и заделкой.

*Сети газоснабжения*

В соответствии с Техническими условиями АО «Газпром газораспределение Ленинградская область. Филиал в г. Всеволожске» от 13.09.2016 № 01-/2518 (продление от 19.07.2018 № 01-/1146) осуществляются следующие мероприятия по сохранности сетей:

– в местах прохождения автомобильной дороги над подземным газопроводом выполнение работ вести без применения землеройной техники и ударных механизмов;

– защита футляра от блуждающих токов (при выполнении стального футляра);

– при необходимости выполнения футляров на газопроводе последние должны быть выполнены после заключения договора на оказание услуг по ликвидации технологических ограничений с владельцем газопровода.

*Сети связи, кабели связи, ВЛ, ЛЭП*

В соответствии с Техническими условиями ООО «Персона» № 01 от 23.06.2014 (продление ТУ б/н от 17.08.2016, б/н от 04.10.2018) необходимо осуществление следующих мероприятий:

– Производство всех работ, связанных с разработкой грунта в охранной зоне линий связи, выполнять ручным способом с предварительным шурфованием в присутствии представителя ООО «Персона».

В охранной зоне линии связи запрещается:

– Осуществлять строительные, монтажные и взрывные работы, планировку грунта землеройными механизмами без согласования ООО «Персона»;

– Складировать материалы, жечь костры;

– Устраивать стоянки автотранспорта, тракторов и механизмов, устраивать заграждения и другие препятствия;

– Производить строительство объектов, излучающих электромагнитную энергию и оказывающих воздействие на линии связи;

– Производить несанкционированную засыпку трасс подземных кабельных линий связи, устраивать на этих трассах временные склады, стоки химически активных веществ и свалки промышленных, бытовых и прочих отходов, ломать замерные, сигнальные, предупредительные знаки и телефонные колодцы;

– Самовольно подключаться к линии связи;

– Совершать иные действия, которые могут причинить повреждения сооружениям связи.

В соответствии с Техническими условиями ПАО «Ленэнерго» (Приложение к Договору № К-9029-17/24965-Э-16) необходимо обеспечить соблюдение требований постановления Правительства РФ от 24.02.2009 № 160 «О порядке установления охранных зон объектов электросетевого хозяйства и особых условиях использования земельных участков, расположенных в границах таких зон», ПУЭ 7-го издания и других действующих нормативных документов.

В соответствии с Техническими условиями ПАО «Ростелеком» от 13.09.2016 № 02/17/753-16 (продление от 27.09.2017 № 02/05/18458-17) на переустройство и защиту линейно-кабельных сооружений связи предусматривается:

– соблюдение особо режима использования территории в охранной зоне линии связи в соответствии с п. 12 Технических условий;

– выполнение строительно-монтажных работ специалистами организаций, имеющих право на выполнение данного вида работ в соответствии с законодательством РФ;

– производство всех работ, связанных с разработкой грунта в охранной зоне линии связи, выполнять только ручным способом с предварительным шифрованием в присутствии представителя Макрорегионального филиала «Северо-Запад» ПАО «Ростелеком».

## 7. Информация о необходимости осуществления мероприятий по сохранению объектов культурного наследия от возможного негативного воздействия в связи с размещением линейного объекта регионального значения

В соответствии с письмами Комитета по культуре Ленинградской области от 20.08.2020 № 01-10-6478/2020-0-1, от 21.12.2020 № 01-07-11408/2020-0-1, в непосредственной близости от участка проектирования расположены объекты культурного наследия, включенные в Единый государственный реестр объектов культурного наследия (памятников истории и культуры) народов Российской Федерации:

– объект культурного наследия федерального значения «Научный городок ученого-физиолога И.П. Павлова»;

– объект всемирного наследия Юнеско «Научный городок ученого-физиолога И.П. Павлова», местонахождение: Ленинградская область, Всеволожский район, с. Павлово, Институт физиологии им. И. П. Павлова;

– объект всемирного наследия Юнеско «Колтушская возвышенность»;

– объект всемирного наследия Юнеско «Колтушское шоссе»;

– объект культурного наследия местного значения «Парк усадьбы Чоглоковых», местонахождение: Ленинградская область, Всеволожский район, п. Колтуши.

Участок проектирования расположен в границах защитных зон указанных объектов культурного наследия.

Согласно п. 1 ст. 34.1 Федерального закона от 25.06.2002 № 73-ФЗ «Об объектах культурного наследия (памятниках истории и культуры) народов Российской Федерации» (далее – Федеральный закон № 73-ФЗ) в границах защитных зон в целях обеспечения сохранности объектов культурного наследия и композиционно-видовых связей-панорам запрещаются строительство объектов капитального строительства и их реконструкция, связанная с изменением их параметров (высоты, количества этажей, площади), за исключением строительства и реконструкции линейных объектов.

В соответствии с требованиями ст. 36 Федерального закона № 73-ФЗ на территории расположения объектов культурного наследия, необходимо соблюдать меры по обеспечению сохранности объектов культурного наследия, выявленных объектов культурного наследия, объектов, обладающих признаками объектов культурно наследия, а именно:

– изыскательские, проектные, земляные, строительные, мелиоративные, хозяйственные работы, работы по использованию лесов и иные работы в границах территории объекта культурного наследия, включенного в реестр, проводятся при условии соблюдения установленных требований к осуществлению деятельности в границах территории объекта культурного наследия, особого режима использования земельного участка, в границах которого располагается объект археологического наследия, и при условии реализации согласованных соответствующим органом охраны объектов культурного наследия, обязательных разделов об обеспечении сохранности указанных объектов культурного наследия в проектах проведения таких работ или проектов обеспечения сохранности указанных объектов культурного наследия либо плана проведения спасательных археологических полевых работ, включающих оценку воздействия проводимых работ на указанные объекты культурного наследия;

– строительные и иные работы на земельном участке, непосредственно связанном с земельным участком в границах территории объекта культурного наследия, проводятся при наличии в проектной документации разделов об обеспечении сохранности указанного объекта культурного наследия или о проведении спасательных археологических полевых работ или проекта обеспечения сохранности указанного объекта культурного наследия либо плана проведения спасательных археологических полевых работ, включающих оценку воздействия проводимых работ на указанный объект культурного наследия, согласованных с региональным органом охраны объектов культурного наследия.

В случае обнаружения в ходе проведения изыскательских, проектных, земляных, строительных, мелиоративных, хозяйственных работ, работ по использованию лесов и иных работ объекта, обладающего признаками объекта культурного наследия, в том числе объекта археологического наследия, заказчик указанных работ, технический заказчик (застройщик) объекта

капитального строительства, лицо, проводящее указанные работы, обязаны незамедлительно приостановить указанные работы и в течение трех дней со дня обнаружения такого объекта направить письменное заявление в Комитет по культуре Ленинградской области об обнаруженном объекте культурного наследия.

В соответствии со ст. 5.1, 28, 30, 31, 32, п. 3 ст. 36 Федерального закона № 73-ФЗ до проведения земляных, строительных и иных работ Заказчику работ необходимо:

– разработать в составе Проектной документации раздел об обеспечении сохранности объектов культурного наследия или проект обеспечения сохранности объектов культурного наследия, включающих оценку воздействия проводимых работ на выявленный объект культурного наследия (далее – документация или раздел документации, обосновывающий меры по обеспечению сохранности объекта культурного наследия);

– получить по документации или разделу документации, обосновывающей меры по обеспечению сохранности выявленного объект культурного наследия, заключение государственной историко-культурной экспертизы и представить его совместно с указанной документацией в Комитет по культуре Ленинградской области на согласование;

– обеспечить реализацию согласованной Комитетом по культуре Ленинградской области документации, обосновывающей меры по обеспечению сохранности выявленного объекта культурного наследия.

Участок реконструкции находится в границах территории компонента № 540-0341 «Дороги: Колтушское шоссе», а также частично в границах компонента № 540-032 «Колтушская возвышенность» объекта всемирного наследия ЮНЕСКО «Исторический центр Санкт-Петербурга и связанные с ним группы памятников», включенного в Список всемирного наследия решением 14-й сессии Комитета всемирного наследия ЮНЕСКО № CONF 004 VII.A в 1990 г., согласно письму Министерства культуры Российской Федерации от 24.09.2020 № 15776-12-02.

В соответствии с этим, при выполнении на территории объекта всемирного наследия ЮНЕСКО реставрационных или строительных работ необходимо принимать меры по сохранению объекта всемирного наследия и недопущению оказания негативного воздействия на него согласно Конвенции об охране всемирного и природного наследия 1972 г. и Руководством по ее выполнению.

В настоящее время в Единый государственный реестр объектов культурного наследия (памятников истории и культуры) народов Российской Федерации (далее – Реестр) включен ряд объектов культурного наследия, которые на основании их наименований и адресных ориентиров могут быть соотнесены с объектами, включенными в Список всемирного наследия, и их отдельными компонентами.

Однако согласно письму Министерства культуры Российской Федерации от 24.09.2020 № 15776-12-02 сделать вывод об отнесении компонентов объекта всемирного наследия «Дороги: Колтушское шоссе» и

«Колтушская возвышенность» к числу объектов культурного наследия, включенных в Реестр, на основании их наименований и местоположения не представляется возможным.

В результате анализа исходных данных от Комитета культуры Ленинградской области и Министерства культуры Российской Федерации до начала строительных работ рекомендуется осуществить оценку воздействия предполагаемых работ на выдающуюся универсальную ценность объекта всемирного наследия, которая готовится на основе проектной документации объекта капитального строительства, строительство или реконструкция которого осуществляется в границе территории объекта культурного наследия, включенного в Список всемирного наследия, и его буферной зоны.

Материалы ретроспективной инвентаризации объектов «Колтушское шоссе», «Колтушская возвышенность», «Научный городок физиолога И.П. Павлова», в том числе карты границ территории компонентов, утверждены на 38-ой сессии Комитета всемирного наследия ЮНЕСКО в 2014 году (г. Доха. Катар).

Объекты, включенные в список объектов всемирного наследия ЮНЕСКО, охраняются в соответствии с Конвенцией об охране всемирного культурного и природного наследия 1972 года (далее – Конвенция).

В соответствии с поручением Президента Российской Федерации от 04.04.2016 № Пр-571 обеспечение соблюдения положений Конвенции, требований указанного практического руководства по ее выполнению, а также решений Комитета всемирного наследия ЮНЕСКО в отношении включенных в Список всемирного наследия ЮНЕСКО объектов культурного наследия, расположенных на территории Российской Федерации, возложено на Правительство Российской Федерации.

Согласно ст. 172 Руководства по выполнению Конвенции государства – стороны Конвенции в кратчайшие сроки и до принятия любых решений должны информировать Центр всемирного наследия о своих намерениях разрешить на территории, охраняемой согласно Конвенции, новые строительные работы, которые могут оказать воздействие на выдающуюся универсальную ценность объекта.

Отчет об оценке воздействия разрабатывается в соответствии с ГОСТ Р 58203-2018 «Оценка воздействия на универсальную ценность объектов всемирного наследия. Состав и содержание отчета. Общие требования» и направляется на рассмотрение и согласование в Министерство культуры Российской Федерации.

## 8. Информация о необходимости осуществления мероприятий по охране окружающей среды

Мероприятия по охране окружающей среды, планируемые на период строительства и эксплуатации линейного объекта, подразделяются в зависимости от природы воздействия Объекта на окружающую среду.

### 8.1. Мероприятия по охране атмосферного воздуха

***Воздействие Объекта на атмосферный воздух***

Реконструируемый объект является объектом негативного воздействия на среду обитания и здоровье человека. Согласно СанПиН 2.2.1/2.1.1.1200-03 «Санитарно-защитные зоны и санитарная классификация предприятий, сооружений и иных объектов» источниками воздействия на среду обитания и здоровье человека являются объекты, для которых уровни создаваемого загрязнения за пределами промышленной площадки превышают 0,1 ПДК.

На этапе строительства Объекта загрязнение воздуха происходит от отработанных газов дорожно-строительных и транспортных машин, используемых при устройстве земляного полотна и всех дорожных сооружений.

Количество вредных веществ, поступающих в атмосферу, зависит от числа единиц работающего автотранспорта и строительной техники, продолжительности периода реконструкции.

При планировании каких-либо мероприятий, связанных с повышенными выбросами загрязняющих веществ в атмосферный воздух, необходимо учитывать определенные параметры, определяющие рассеивание примесей в атмосфере.

***Мероприятия по уменьшению выбросов загрязняющих веществ в атмосферу при строительных работах:***

– выбор строительной техники, машин и оборудования, обеспечивающих минимальные удельные выбросы загрязняющих веществ в атмосферу, а также соответствующих установленным стандартам и техническим условиям предприятия-изготовителя, согласованным с санитарными органами;

– хранение и транспортировка пылящих строительных материалов в упаковках, ящиках, контейнерах;

– поддержание автотранспорта, погрузчиков в технически исправном состоянии (контроль исправности двигателя, своевременная регулировка на минимальный выброс загрязняющих веществ в атмосферу);

– проверка соответствия содержания окиси углерода в отработавших газах после ремонтов или регулировки системы питания двигателя на предприятиях, эксплуатирующих автомобили;

– контроль работы техники в период вынужденного простоя или технического перерыва в работе. Стоянка техники в эти периоды разрешается только при неработающем двигателе;

– периодическое орошение водой пылящих поверхностей и отвалов;

– рассредоточение во времени и месту работы строительных машин и механизмов;

– осуществление движения транспорта по установленной схеме, недопущение неконтролируемых поездок;

– организация работы автозаправщика - заправка строительных машин топливом и смазочными материалами должна осуществляться только закрытым способом или на территории производственных баз строительной организации;

– осуществление запуска и прогрева двигателей транспортных средств строительных машин по утвержденному графику с обязательной диагностикой выхлопа загрязняющих веществ;

– транспортировка пылящих материалов (песок, гравий, щебень и др.) в закрытых кузовах автомашинах;

– снижение шума от техники за счет: усовершенствования конструкции глушителей использования защитных кожухов и капотов с многослойными покрытиями из резины, поролона и т.п.;

– организация в составе каждого строительного потока ремонтных служб с отделением по контролю за неисправностью топливных систем двигателей внутреннего сгорания и диагностирования их на допустимую степень выброса вредных веществ в атмосферу;

– соблюдение правил техники безопасности и пожарной безопасности при выполнении всех видов работ;

– выполнение мероприятий при производстве земляных работ в сухую погоду перед вывозкой и распределением материала:

• обеспыливание путем розлива (распределения) обеспыливающих веществ или воды с помощью поливомоечных машин, цистерн, оборудованных распределительными устройствами;

– выполнение мероприятий по регулированию выбросов в период неблагоприятных метеорологических условий, позволяющего уменьшить выброс загрязняющих веществ в атмосферу и обеспечить снижение их концентраций в приземном слое воздуха:

• запрещение большого объема сварочных работ на открытом воздухе;

• увлажнение заполнителей на открытых складах;

• смещение по времени технологических процессов на источниках выбросов загрязняющих веществ;

– проведение технического обслуживания машин и механизмов, а именно: контрольные и регулировочные работы по системе питания, зажигания и газораспределительному механизму двигателя, которые обеспечивают полное сгорание топлива, снижают его расход, значительно уменьшают выброс в атмосферу токсичных веществ; при необходимости – осуществление профилактического ремонта дизельных механизмов.

***На период эксплуатации Объекта должно быть предусмотрено:***

– обеспечение непрерывного и равномерного движения транспортного потока средствами организации движения;

– содержание проезжей части в состоянии, исключающем необоснованные изменения скорости движения автомобилей;

– устройство покрытий дорожного полотна из материалов, обработанных вяжущими обеспыливающими материалами.

## 8.2. Мероприятия по рациональному использованию и охране вод, систем мелиорации

***Воздействие Объекта***

Воздействие Объекта на водную среду будет различным для периода строительных работ и при эксплуатации.

В период проведения строительных работ загрязнённые сточные воды образуются при эксплуатации строительных площадок.

***На период строительства линейного объекта:***

***Водопотребление***

Доставку на объект воды для производственных, хозяйственно-бытовых и питьевых нужд производить автомобильным транспортом из сети водоснабжения по договору. Качество питьевой воды должно удовлетворять требованиям СанПиН 2.1.4.1074-01 Питьевая вода. Гигиенические требования к качеству воды централизованных систем питьевого водоснабжения. Создаваемый запас питьевой воды не должен превышать 5 дней, с соблюдением необходимых условий хранения. Емкости для хранения воды, предусмотренные для хозяйственно–бытовых целей должны соответствовать гигиеническим требованиям и иметь необходимые сертификаты, подтверждающие соответствие требованиям СанПиН 2.1.4.1074-01.

Работники, работающие на высоте, а также машинисты землеройных и дорожных машин, крановщики и другие, которые по условиям производства не имеют возможности покинуть рабочее место, обеспечиваются бутилированной питьевой водой непосредственно на рабочих местах.

***Водоотведение***

Сбор хозяйственно-бытовых сточных вод предусматривается в гидроизолированные емкости (цистерны) и накопители туалетных кабин (мобильные биотуалеты), с последующим вывозом специализированной организацией на очистные сооружения по договору.

В процессе производства строительных работ образуются поверхностные сточные воды. Для сбора и очистки поверхностных вод с территории строительной площадки по ее периметру устраивается фильтрующая траншея.

В процессе реконструкции предусматривается обустройство закрытой сети дождевой канализации с установкой в проезжей части дождеприёмных колодцев и направлением стоков на локальные очистные сооружения (ЛОС), которая будет функционировать и в процессе эксплуатации автомобильной дороги. Выпуски очищенных сточных вод после ЛОС предусматриваются в водоотводные канавы. В проекте по реконструкции автомобильной дороги также предусмотрена прочистка всех существующих канав.

***Мероприятия по охране поверхностных вод, систем мелиорации***

Мероприятия по рациональному использованию водных объектов предполагают установление водоохранных зон водоемов в непосредственной близости от территории строительства и соблюдение режима использования территории в пределах таких зон.

Для предотвращения загрязнения поверхностных и подземных вод во время строительных работ запрещается:

– в водоохранной зоне водных объектов запрещается размещение автозаправочных станций, складов горюче-смазочных материалов, движение

и стоянка транспортных средств (кроме специальных транспортных средств), за исключением их движения по дорогам и стоянки на дорогах и в специально оборудованных местах, имеющих твердое покрытие;

- заправка топливом транспортных машин и строительной техники;
- мойка и ремонт автомобилей и других машин и механизмов;
- складирование отходов и сыпучих материалов.

К основным природоохранных мероприятиям в области водной среды относятся:

- использование только исправной строительной техники и автотранспортных средств и механизмов, что исключит попадание горюче смазочных материалов в результате протечек на территорию и в систему мелиорации;
- организация мест временного накопления отходов, образующихся в период производства работ, в соответствии с требованиями санитарного и природоохранного законодательства; регулярный контроль производства работ;
- сбор всех видов отходов производства и потребления (в том числе хозяйственно- бытовых сточных вод) в емкости-накопители, изготовленные из водонепроницаемых материалов с последующим вывозом;
- соблюдение условий временного накопления и своевременного вывоза образующихся отходов на договорной основе;
- стоянка, заправка и техническое обслуживание дорожной техники на специально и оборудованных площадках за пределами водоохранных зон и систем мелиорации;
- заправка автомобилей, строительной техники и механизмов на специально подготовленной площадке, оборудованной металлическим поддоном, не допуская загрязнения грунта горюче-смазочными материалами;
- оборудование специальными поддонами стационарных механизмов для исключения пролива топлива и масел на поверхность земли и в систему мелиорации;
- проезд дорожной техники только по существующим проездам;
- складирование строительных и бытовых отходов только на специальных площадках, оборудованных твердым покрытием, за пределами водоохранных зон;
- своевременная уборка и вывоз строительных отходов на лицензированный полигон;
- строительные площадки оборудуются биотуалетами контейнерного типа;
- оборудование на выезде со строительной площадки поста мойки колес автотранспорта, оснащенного комплектом с оборотным водоснабжением и очисткой воды от взвешенных частиц и нефтепродуктов;
- разборка всех временных сооружений после окончания реконструкции, очистка стройплощадки, планировка поверхности и рекультивация нарушенных земель с посевом многолетних трав.

***На период эксплуатации линейного объекта***

***Водопотребление***

При содержании реконструируемой автомобильной дороги предусмотрена систематическая механизированная уборка дорожного покрытия в теплое время года с использованием дорожно-уборочной спецтехники (согласно СНиП 2.07.01-89* нормативная величина смета за год составляет 5–15 кг с 1 м2), уборка снега при зимнем содержании дороги.

Откосы дорожной насыпи дороги и ложе кюветов укрепляются засевом трав, что предотвращает смыв частиц грунта с откосов, а также снижает поступление взвешенных веществ в сток, за счет размыва стенок и дна кюветов.

***Водоотведение***

Проектными решениями предусмотрено обустройство закрытой сети дождевой канализации. Закрытая сеть дождевой канализации разрабатывается для приема, отвода и очистки поверхностных сточных вод, образующихся на поверхности автомобильной дороги, и состоит из смотровых и дождеприемных колодцев, локальных очистных сооружений (ЛОС).

Для очистки поверхностных сточных вод на участке реконструируемой автомобильной дороги предусматривается устройство четырех очистных сооружений:

- ЛОС-1 – производительностью 100 л/с (0,26 тыс. м$^3$/сут) (ПК 25);
- ЛОС-2 производительностью 100 л/с (0,2 тыс. м$^3$/сут) (ПК 68+17);
- ЛОС-3 производительностью 30 л/с (0,1 тыс. м$^3$/сут) (ПК 80);
- ЛОС-4 производительностью 96 л/с (0,06 тыс. м$^3$/сут) (ПК 62).

ЛОС-1. С целью уменьшения глубины заложения дождевой сети предусматривается устройство двух канализационных насосных станций (КНС-1, КНС-2). В связи с невозможностью самотечной подачи дождевых сточных вод с территории автодороги (ПК8+47 – ПК24+29) на ЛОС-1 и на выпуск от обводной линии в существующую канаву предусматривается устройство после разделительной камеры КНС-3 и КНС- 4.

ЛОС-2, ЛОС-4. Для очистки поверхностных сточных вод с территории 3-го этапа, а также частично 4-го этапа на участке проектируемой автомобильной дороги предусматривается устройство двух очистных сооружений: ЛОС-2 и ЛОС-4. Для подачи дождевых сточных вод на ЛОС-2 с целью уменьшения глубины заложения дождевой сети, а также для обеспечения возможности пересечения дождевой сети с водопропускными трубами предусматривается устройство насосных станций (КНС-5 – КНС-9, КНС-10). Строительство локальных очистных сооружений (ЛОС-2) предусматривается на 3-м этапе реконструкции автомобильной дороги.

ЛОС-3. С целью уменьшения глубины заложения очистных сооружений (ЛОС-3), а также обеспечения возможности выпуска очищенных сточных вод после очистки в существующую водоотводную канаву предусматривается устройство после разделительной камеры двух канализационных насосных станций (КНС-11, КНС-12). Строительство локальных очистных сооружений (ЛОС-3) предусматривается на 4-м этапе реконструкции автомобильной дороги.

Все проектируемые КНС имеют расчетную производительность до 50 тыс.м3/сутки. В соответствии с требованиями п. 7.1.13 (табл.7.1.2) СанПиН 2.2.1/2.1.1200-03 границы СЗЗ для проектируемых и канализационных насосных станций составляют 20 метров. СЗЗ для проектируемых ЛОС-1, ЛОС-2, ЛОС-3 и ЛОС-4 составляет 50 метров.

При осуществлении организованного сброса очищенного стока в канавы с целью снижения подтопления ближайшей территории проектом планировки территории предусматривается прочистка всех канав, а также, в местах сброса сточных вод предусмотрено укрепление дна и откосов канав бетонными плитами с применением битумно-резиновой мастики и цементного раствора.

***На период эксплуатации предусматриваются следующие мероприятия по охране поверхностных вод, водных объектов:***

- отвод поверхностных стоков с территории в закрытую сеть дождевой канализации через дождеприемные колодцы из сборных железобетонных элементов;
- очистка поверхностных сточных вод на обустраиваемых локальных очистных сооружениях типа «РОСТР-ОС-100 л/с» (с производительностью 100 л/с) и ЛОС типа «РОСТР-ОС-30 л/с» (с производительностью 30 л/с), обеспечивающих очистку поверхностных сточных вод до норм рыбохозяйственных водоёмов;
- укрепление откосов насыпей засевом трав для предотвращения выноса атмосферными осадками грунта земляного полотна в кюветы и на прилегающую территорию;
- укрепление дна и откосов канав габионными конструкциями из оцинкованной сетки с заполнением каменным материалом по слою геосинтетического материала;
- проведение механизированной уборки объекта реконструкции.

### 8.3. Мероприятия по охране растительного и животного мира

***Воздействие Объекта на растительный и животный мир***

Воздействия на растительный и животный мир могут быть:

- прямыми (механические, повреждения, уничтожение, отравление производственными отходами, отработавшими газами транспортных средств или строительных машин, влияние шума и т.п.);
- косвенными, которые обусловлены изменением среды обитания.

Основное воздействие на животный мир связано непосредственно с проведением строительных работ, в результате которых происходит деградация местообитаний.

На отведенных под уширение реконструируемой дороги участках строительства будет сведена растительность, поэтому мелкие животные (амфибии, грызуны) подвергнутся прямому воздействию во время расчистки территорий.

Благодаря высокому репродуктивному потенциалу, популяции синантропных видов животных переживут временное снижение численности, связанное с изъятием части местообитаний. Общее воздействие прямого

физического уничтожения животных оценивается как точечное, краткосрочное, однократное и незначительное.

Влияние на растительность при проведении работ может быть оказано опосредованно. Использование строительной техники связано с выбросами в атмосферу загрязняющих веществ (двуокись свинца, диоксид азота, диоксид серы и др.) с выхлопными газами и мелкими разливами горюче-смазочных материалов. Загрязнение воздуха может привести к угнетению растительности, и к накоплению вредных веществ в различных органах растений.

Световых и электромагнитных видов воздействий при эксплуатации Объекта на растительный и животный мир оказываться не будет.

***Мероприятия по охране растительного и животного мира***

Следует отметить, что охрана флоры и фауны, как составных частей природной среды, будет производиться при реализации всего комплекса природоохранных мероприятий: воздушной и водной сред и земель, т.е. среды обитания. Проектными решениями предложены следующие мероприятия, направленные на смягчение воздействия:

- исключение производства работ, размещения стройплощадок, складирования строительных материалов за пределами зоны планируемого размещения линейного объекта, зон планируемого размещения линейных объектов, подлежащих реконструкции в связи с изменением их местоположения;

- организация специальных проездов и выездов строительной техники по стройплощадке и организация специальных мест временного хранения материалов и конструкций (используемых при строительстве) на складских площадках, а также должна быть обеспечение организации мест временного накопления строительных и бытовых отходов на территории реконструкции.

В целях сохранения объектов растительного и животного мира и их мест обитания в зоне работ:

– снятый растительный слой должен быть аккуратно складирован, должно быть обеспечено его хранение для дальнейшего использования;

– места разогрева и приготовления пленкообразующих веществ (битумных эмульсий) следует располагать не ближе 50 м от лесных и кустарниковых массивов, предварительно срезав почвенно-растительный слой, а после окончания работ эти места необходимо рекультивировать;

– не допускать рубки деревьев и уборки кустарника вне пределов полосы, отведенной под реконструкцию автомобильной дороги и дорожных сооружений;

– не допускать засыпки грунтом корневых шеек и стволов деревьев вблизи участка работ;

– не допускается забивать в стволы деревьев гвозди, штыри и др. для крепления знаков, ограждений, проводов и т.п.;

– не допускается привязывать к стволам или ветвям проволоку для различных целей;

– не допускается закапывать или забивать столбы, колья, сваи в зоне активного развития деревьев вне зоны проведения работ;

– не допускается складывать под кроной деревьев материалы, конструкции, ставить строительные машины и грузовые автомобили;

– в зоне радиусом 10 м от стволов деревьев не допускается: сливать горюче-смазочные материалы; устанавливать работающие машины; складировать на земле химически активные вещества (соли, удобрении, ядохимикаты);

– удаление из строительной полосы порубочных остатков и пней;

– запрещается проезд машин и механизмов ближе 1 м от кроны деревьев, не попадающих в полосу расчистки (при невозможности выполнения этого требования в пределах установленной зоны должно быть уложено специальное защитное покрытие);

– разработка траншей, котлованов и выемок производить не ближе 2 м от ствола взрослого дерева, причем откос выработки в зоне корневой системы должен быть закреплен от обрушения (корни обрезают в 0,2-0,3 м от края откоса и образовавшееся пространство заполняют плодородной почвой с уплотнением).

В целях предотвращения деградации и гибели объектов животного и растительного мира в результате реконструкции предлагается комплекс основных мероприятий:

- применение строительных машин и механизмов, имеющих минимально возможное удельное давление ходовой части на подстилающие грунты;

- запрещение выжигания растительности;

- снятие растительного грунта (верхний плодородный слой земли складировать отдельно от нижних слоев);

- складирование отходов только на площадках, имеющих твердое покрытие;

- оборудование стационарных механизмов поддонами, предотвращающими загрязнение почв горюче-смазочными материалами; использование только исправной техники;

- по завершению строительства производится сбор строительных отходов с последующим вывозом лицензированными организациями, а также рекультивация и благоустройство земель.

***Комплекс мероприятий по охране растительного и животного мира на период эксплуатации Объекта включает:***

На этапе эксплуатации реконструируемой автомобильной дороги основным мероприятием по охране растительного мира является благоустройство и озеленение прилегающих территорий. Благоустройство и озеленение территории выполняется с учетом расположения инженерных коммуникаций, наличия существующих посадок древесно-кустарниковой растительности, комфортности и безопасности движения автомобильного транспорта.

Благоустройство территории предусматривает восстановление газонов растительным грунтом и посевом трав.

Перед передачей объекта на баланс эксплуатирующей организации предусмотрены мероприятия по приведению территории в надлежащий вид – одноразовый уход за насаждениями, который заключается для газона в поливе и выкашивании.

Эксплуатирующей организации рекомендуется разработать программу, регламентирующую содержание зеленых насаждений. Данный вид деятельности должен быть направлен на поддержание нормальных условий произрастания насаждений, их целостности, санитарного состояния и эстетичного вида. В программе необходимо предусмотреть следующие (основные) виды работ: периодический осмотр; очистка от мусора обочин и поверхностей постоянного отвода; скашивание и удаление погибших и поврежденных насаждений; засев трав, уход в процессе жизнедеятельности зеленых насаждений (внесение удобрений, полив и др.).

### 8.4. Мероприятия по охране земельных и почвенных ресурсов

***Воздействие Объекта на территории и земельные и почвенные ресурсы***

В районе реконструкции автомобильной дороги естественные нетронутые почвы практически не сохранились. Незначительная часть участка дороги пересекает зону высокоствольных древесных насаждений.

Участок автомобильной дороги проходит через освоенные территории с размещенными объектами жилого и промышленного назначения. В настоящее время эти земли преобразованы процессами урбанизации. Грунты, почвы, территории реконструкции частично фрагментированы водоотводными канавами, подъездными дорогами, отвалами строительного мусора.

Таким образом, на землях, предназначенных для реконструкции автомобильной дороги, естественный почвенный покров подвергся значительной трансформации.

По результатам выполненных инженерно-экологических изысканий почвы исследованной территории, в соответствии с требованиями СанПиН 2.1.7.1287-03, относятся к категории: «опасная», «умеренно опасная», «допустимая».

Воздействие Объекта на земельные и почвенные ресурсы проявляется в:

– механическом и динамическом воздействии на грунты в ходе производства работ;

– активизации экзогенных процессов при сносе зеленых насаждений, планировке территории, земляных работах.

На период эксплуатации Объекта возможное воздействие на почву будет заключаться в попадании загрязненного поверхностного стока в почву.

Охрана земель – комплекс мероприятий, направленных на рациональное использование, защиту от вредных воздействий и предотвращение необоснованного изъятия земель из природно-хозяйственного оборота.

***Мероприятия по охране земельных ресурсов и почв***

– минимизация площадей отчуждаемых (нарушенных) земельных ресурсов;

– предотвращение загрязнения, засорения и истощение почво-грунтов;

– рациональное использование образующихся излишков грунта;

– рекультивация и благоустройство территорий.

Для предотвращения загрязнения, засорения и истощения почвогрунтов подрядным строительным организациям необходимо выполнять следующие мероприятия:

– при всех видах работ использовать технически исправные машины и механизмы с отрегулированной топливной арматурой, исключающей потери горюче-смазочных материалов и попадание их в грунт;

– обслуживание техники производить на постоянных производственных базах подрядчиков. Вынужденные ремонтные работы проводить на специально отведенных территориях с покрытием, предохраняющим от попадания в грунт горюче-смазочных материалов;

– не допускать захламленность земельного отвода, соблюдать правила обращения со строительными отходами (сбор, размещение, периодичность вывоза отходов и др.).

Работы по сохранению почвенно-растительного слоя выполняются в следующем порядке:

– подготовительные работы по удалению древесной поросли, валунов;

– срезка почвенно-растительного слоя;

– перемещение в отвал;

– складирование (при длительном хранении) и последующая погрузка перемещением к месту использования.

Почвенно-растительный слой должен быть снят на всю глубину залегания – до 5-6 см. При работе необходимо исключить смешивание с нижележащими слоями грунта, а также со строительным мусором и другими видами загрязнений.

По данным инженерно-экологических изысканий и в соответствии с рекомендациями СанПиН 2.1.7.1287-03, грунт «опасной» категории загрязнения может использоваться на площадке строительства под отсыпку выемок и котлованов с перекрытием слоем чистого грунта не менее 0,5 м., грунт «умеренно опасной» - с перекрытием слоем чистого грунта не менее 0,2 м.

Образующиеся излишки неплодородных грунтов максимально возможно используются на объекте. Последующее использование неплодородного слоя грунтов обуславливается степенью его загрязненности и с учетом рекомендаций по СанПиН 2.1.7.1287-03. При условии технической пригодности грунт «опасной», «умеренно опасной» и «допустимой» категории загрязнения может быть использован для строительных нужд.

После осуществления строительно-монтажных работ необходимо осуществить восстановление территории путем устройства чистого привозного грунта, имеющего санитарно-эпидемиологическое заключение,

благоустройства территории. Строительный мусор подлежит утилизации путем вывоза на полигон ТБО.

Рекультивация земель - комплекс работ, направленных на восстановление продуктивности и народнохозяйственной ценности нарушенных земель, а также на улучшение условий окружающей среды.

Выбор направления рекультивации осуществлен на основании требований ГОСТ 17.5.1.02-85. Проектом принято строительное направление рекультивации. С учетом характера нарушения, природных условий района расположения объектов, форм и уровня воздействия нарушенных земель на окружающую среду рекультивация будет проводиться согласно п. 5.9. ГОСТ 17.5.3.04-83 и состоять из двух этапов – технического и биологического.

Технический этап предусматривает демонтаж временных зданий, сооружений и устройств, уборку строительного мусора, ликвидацию не предусмотренных проектом выемок, насыпей и др. планировочные работы, создающие необходимые условия для дальнейшего использования земель.

Биологический этап начинается после окончания технического и включает следующий комплекс агротехнических и фитомелиоративных мероприятий, направленных на улучшение агрофизических, агрохимических, биохимических и других свойств почвы. На данном этапе производится нанесение растительного слоя земли, внесение удобрений, подбор трав и травосмесей, посев, уход за посевами. Все эти виды работ направлены на закрепление поверхностного слоя почвы корневой системой растений, создание сомкнутого травостоя и предотвращение развития водной и ветровой эрозии почв на нарушенных землях.

Мероприятия по охране почвенного покрова на период эксплуатации:

- регулярная механизированная уборка проезжей части специализированными бригадами службы эксплуатации дороги;
- периодическое возобновление в зоне тяготения объекта посадки газонных трав службой эксплуатации дороги.

Воздействие на окружающую природную среду при реконструкции автомобильной дороги и при ее эксплуатации при соблюдении предложенных мероприятий по охране почв и земель, а также за счет рациональной организации работ, с учетом внедрения современных технологий и использования современного оборудования, будет максимально снижено.

## 8.5. Мероприятия по охране от шумового воздействия

***Мероприятия по охране территории от шумового воздействия***

В период строительства определяющее акустическое воздействие на прилегающую к строящейся автодороге территорию оказывается со стороны строительных машин, механизмов, оборудования.

В настоящее время при строительстве используются новые импортные и отечественные машины и оборудование, которые имеют высокоэффективные системы шумопоглощения и создаваемые ими уровни внешнего шума сравнительно невысоки.

Допустимые значения уровней шума в зоне жилой застройки регламентируются СН 2.2.4/2.1.8.562-96 и составляют: для территорий, непосредственно прилегающих к фасадам жилых зданий, 55 дБА в дневное время и 45 дБА – в ночное время, для жилых помещений – 40 и 30 дБА, соответственно.

Принимая во внимание примечание 2 к табл. 3 СН 2.2.4/2.1.8.562-96, в тех случаях, когда проводится реконструкция оконных заполнений (шумозащитное остекление), нормативные значения по допустимому уровню шума на территориях, непосредственно прилегающих к фасадам жилых зданий, можно принимать с поправкой +10 дБ. В таких случаях допустимые уровни составят: 65 дБА в дневное время и 55 дБА – в ночное время.

Наиболее интенсивному шумовому воздействию подвергаются жилые дома, расположенные в непосредственной близости от реконструируемой автомобильной дороги. Установка только шумозащитных экранов для защиты жилых помещений может быть недостаточна. Поэтому предлагаются дополнительные мероприятия в виде реконструкции оконных заполнений (установка шумозащитного остекления с проветривающими шумозащищенными устройствами).

Акустические экраны должны быть спроектированы в соответствии со следующими руководящими документами:

1. СП 276.1325800-2016 «Здания и территории. Правила проектирования защиты от шума транспортных потоков»;

2. ОДМ 218.2.013-2011 «Методические рекомендации по защите от транспортного шума территорий, прилегающих к автомобильным дорогам» (Росавтодор, 2011 г.);

3. СТО ГК АВТОДОР 2.9-2014 «Рекомендации по проектированию, строительству и эксплуатации акустических экранов на автомобильных дорогах Государственной компании «Автодор»» (Автодор, 2014 г.).

Предусмотренный комплекс шумозащитных мероприятий (организационные мероприятия, защитные акустические сооружения и устройства, технические средства борьбы с шумом) минимизирует акустическое воздействие при производстве строительных работ.

Для обеспечения расчетных значений воздействия шума необходимо обеспечивать выполнение следующих требований:

– запрет на проведение строительных работ в ночной период времени на объекте;

– до начала строительных работ - установка шумозащитного остекления в соответствии с проектными решениями (эффективность 33 дБА);

– установка мобильных акустических экранов высотой не менее 3 м вокруг строительной площадки (эффективность 6-8 дБА);

– работа строительной техники по определенному графику, о чем должны быть извещены жильцы;

– применение технически исправных, отрегулированных машин и механизмов;

– соответствие параметров применяемых машин, оборудования, транспортных средств по характеристикам шума установленным стандартам и техническим условиям предприятия-изготовителя;

– в период вынужденного простоя или технического перерыва в работе: стоянка техники разрешается только при неработающем двигателе;

– в случае вынужденного ремонта и обслуживания строительных механизмов: проведение работ на специально отведенных площадках в удалении от жилой застройки;

– наблюдение за состоянием акустической обстановки в районе строительства в рамках локального экологического мониторинга и производственного экологического контроля при строительстве (мониторинга);

– в случае превышения допустимого уровня звука для звукоизоляции двигателей дорожных машин: применение защитных кожух и капотов с многослойными покрытиями, применением резины, поролона и т.п. Для изоляции локальных источников шума использовать противошумные завесы, палатки.

### 8.6. Мероприятия по сбору, размещению и утилизации отходов

***Мероприятия по сбору, размещению, утилизации, обезвреживанию, транспортировке и размещению опасных отходов***

При строительстве образуются два вида отходов:

– отходы потребления, образующиеся в результате деятельности работников;

– отходы производства: остатки сырья, материалов, изделий, утратившие полностью или частично свои потребительские свойства и т.д.

***Мероприятия по обращению с отходами на период строительства:***

– образующиеся строительные отходы должны вывозиться по мере образования на лицензированные полигоны на размещение или на утилизацию по договору со специализированными организациями;

– строительные отходы, малоопасные и практически неопасные (4-5 класс), необходимо хранить в специально отведенных местах, расположенных на территории строительных площадок;

– места временного хранения строительных отходов должны быть оборудованы таким образом, чтобы исключить загрязнение почвы, поверхностных и грунтовых вод;

– накопление коммунальных отходов должно осуществляться в емкости, обеспечивающие достаточную изоляцию отходов от окружающей среды;

– твердые коммунальные отходы вывозят на объект размещения отходов (полигон), жидкие бытовые отходы (хозяйственно-фекальные стоки туалетов контейнерного типа) вывозят специализированным транспортом на обезвреживание;

– строительные отходы временно накапливаются на открытых площадках; их необходимо своевременно вывозить на объект размещения отходов (полигон). Не допускается накопление отходов более 11 месяцев. Не

допускается захламление и заваливание мусором строительной площадки, запрещается сжигание отходов и мусора;

– избегать накопления изношенных шин, отработанных масел, фильтров, тормозных колодок, ветоши и т.п.;

– исключать расположения отвалов размываемых грунтов в прибрежной защитной полосе водных объектов;

– предусмотреть передачу отходов на объект размещения отходов – полигон твердых отходов «Северная Самарка» ЗАО «Промотходы» (Ленинградская область, Всеволожский район, д. Самарка).

***Мероприятия по обращению с отходами на период эксплуатации:***

– в установленном порядке разработать и утвердить проект нормативов образования отходов и лимитов на их размещение;

– заключить договора с объектами размещения отходов, внесенных в государственный реестр объектов размещения отходов (ОРО) на размещение отходов;

– разработать паспорта на отходы I - IV класса опасности;

– транспортировать отходы I – IV классов опасности по договорам с лицензированными организациями;

– произвести плату за негативное воздействие на окружающую природную среду.

## 8.7. Производственный экологический мониторинг

Согласно требованиям Федерального закона от 10.01.2002 №7-ФЗ «Об охране окружающей среды», при осуществлении хозяйственной и иной деятельности должны выполняться природоохранные мероприятия, обеспечивающие соблюдение нормативов качества окружающей среды в соответствии с законами и иными нормативными правовыми актами Российской Федерации.

В целях соблюдения установленных законодательством требований субъекты хозяйственной и иной деятельности обязаны осуществлять производственный экологический контроль.

Производственный экологический контроль (ПЭК) – это система управления хозяйственной и иной деятельностью (в том числе при реконструкции и эксплуатации автомобильной дороги), направленная на реализацию мероприятий по охране окружающей среды, рациональному использованию и восстановлению природных ресурсов, а также на предотвращение, выявление и пресечение нарушения законодательства в области охраны окружающей среды.

В соответствии со своим назначением система ПЭК дорожного хозяйства должна решать следующие (основные) задачи:

– контроль за соблюдением общих природоохранных требований;

– контроль за выполнением мероприятий по охране окружающей среды;

– контроль за состоянием и параметрами окружающей среды посредством проведения производственного экологического мониторинга (ПЭМ);

- контроль за соблюдением требований к охране атмосферного воздуха;
- контроль за соблюдением требований по защите от шума и вибраций;
- контроль за своевременным получением разрешительной документации на пользование водными объектами, а также за соблюдением нормативов допустимых сбросов загрязняющих веществ в сточных водах, сбрасываемых в водные объекты и/или в системы коммунальной канализации;
- контроль за обращением с отходами, включая контроль за своевременной разработкой, согласованием, утверждением и соблюдением установленных нормативов образования строительных отходов и лимитов на их размещение;
- контроль за соблюдением требований к охране почв и земельных ресурсов;
- контроль за соблюдением требований к охране растительного и животного мира;
- контроль за соответствием качества строительных материалов и изделий природоохранным требованиям;
- контроль за эксплуатацией природоохранного оборудования и сооружений;
- контроль за своевременным осуществлением платежей за негативное воздействие на окружающую среду;
- контроль за выполнением предписаний должностных лиц, осуществляющих государственный надзор.

## 9. Мероприятия по защите территории от чрезвычайных ситуаций природного и техногенного характера, в том числе по обеспечению пожарной безопасности и гражданской обороне

### 9.1. Мероприятия по гражданской обороне

Технические решения, принятые в разделе инженерно - технические мероприятия гражданской обороны по предупреждению чрезвычайных ситуаций (далее - ИТМ ГО ЧС), соответствуют требованиям правовых и нормативных документов в области гражданской обороны и предупреждения чрезвычайных ситуаций, действующих на территории Российской Федерации, и обеспечивают защиту территорий, производственного персонала и населения от опасностей, возникающих при ведении военных действий или диверсий, предупреждение ЧС техногенного и природного характера, уменьшение масштабов их последствий при соблюдении предусмотренных рабочими чертежами мероприятий.

Согласно исходным данным Главного управления МЧС России по Ленинградской области № 5635-3-3-13 от 28.08.2020, в соответствии с постановлением Правительства Российской Федерации от 16.08.2016 № 804 «Об утверждении Правил отнесения организаций к категориям по гражданской обороне в зависимости от роли в экономике государства или влияния на безопасность населения» и «Показателями для отнесения организаций к категориям по гражданской обороне в зависимости от роли в

экономике государства или влияния на безопасность населения» Объект к категории по гражданской обороне не относится.

В соответствии с п. 48.1 Градостроительного кодекса Российской Федерации проектируемый Объект не относится к особо опасным, технически сложным или уникальным объектам.

Так как проектируемый Объект не относится к категории по ГО, а также не относится к объектам, указанным в п. 3.4 – 3.17 СНиП 2.01.51-90, то ограничения на его размещение относительно категорированных по ГО объектов и городов требованиями ГО не устанавливается.

На территории муниципального образования «Заневское городское поселение» Всеволожского муниципального района Ленинградской области объектов (организаций), категорированных по гражданской обороне и продолжающих производственную деятельность в военный период в настоящее время не расположено.

В соответствии с исходными данными Главного управления МЧС России по Ленинградской области № 5635-3-3-13 от 28.08.2020 проектируемый объект в зону возможного радиоактивного загрязнения, химического заражения и зону возможных разрушений не попадает.

Соответственно, согласно п. 32 Постановления Правительства РФ «О составе разделов проектной документации и требований к их содержанию» от 16.02.2008 г. № 87 разработка раздела инженерно-технических мероприятий по гражданской обороне и предупреждению чрезвычайных ситуаций не предусматривается в составе документации на проектируемый объект.

*Обоснование категории Объекта по ГО*

В соответствии с Федеральным законом от 21.07.1997 № 116-ФЗ «Об опасных производственных объектах» проектируемый Объект не относится к опасным производственным объектам.

В соответствии с Постановлением Правительства РФ от 16.08.2016 № 804 «Об утверждении Правил отнесения организаций к категориям по гражданской обороне в зависимости от роли в экономике государства или влияния на безопасность населения» и «Показателями для отнесения организаций к категориям по гражданской обороне в зависимости от роли в экономике государства или влияния на безопасность населения» проектируемый Объект по гражданской обороне не категорирован.

*Обоснование удаления Объекта от категорированных по ГО объектов и городов, зон катастрофического затопления*

Проектируемый Объект не входит в группу новых отдельных отнесенных к категории по ГО объектов строительства, следовательно, обоснование удаления Объекта от организаций, отнесенных к категориям по ГО и территорий, отнесенных к группам по ГО, а также зон катастрофического затопления не проводилось.

*Данные об огнестойкости зданий и сооружений*

Огнестойкость проектируемого объекта обеспечивается применением каменных, железобетонных и бетонных конструкций, асфальтовых и

асфальтобетонных покрытий, а также применением песчаных и песчано-гравийных насыпей.

*Обоснование численности наибольшей работающей смены предприятия в военное время*

Наибольшей работающей сменой является наибольшая по численности смена рабочих и служащих, одновременно работающих на Объекте в особый период (ГОСТ 22.0.002-86).

Проектируемый объект является не категорированным по гражданской обороне, но продолжает свое функционирование в «особый период».

*Обоснование численности дежурного и линейного персонала предприятий, обеспечивающих жизнедеятельность категорированных городов и объектов особой важности в военное время*

Проектируемый объект не является объектом, обеспечивающим жизнедеятельность категорированного по ГО города. В военное время эксплуатация Объекта продолжается, в связи с чем предусматривается обеспечение его устойчивого функционирования силами обслуживающей организации.

В состав дежурных команд входит уборочная (снегоуборочная), дорожно-ремонтная и специализированная техника. Состав и количество дежурных команд, а также их оснащение инструментом и техникой, определяется эксплуатирующей организацией в зависимости от сложившейся обстановки.

*Обоснование прекращения или перемещения в другое место деятельности Объекта в военное время*

Проектируемый объект является капитальным сооружением, его перемещение в другое место не предусматривается. В военное время линейный объект будет продолжать функционировать.

Исходя из этого, мероприятия по прекращению или перемещению в другое место деятельности проектируемого объекта в военное время не разрабатывались.

*Решения по управлению ГО и системам оповещения Объекта*

Мероприятия по ГО являются составным элементом программы обеспечения технической безопасности объекта.

В состав мероприятий входят:

– оповещение населения о возникновении ситуации, требующей реализации сигналов ГО;

– обеспечение режима светомаскировки на объекте;

– отвод транспорта, следующего по проезжей части объекта, в укрытия через городскую улично-дорожную сеть и дорожную сеть области.

Оповещение по сигналам ГО и ЧС на проектируемом объекте предусматривается по существующей схеме оповещения предприятия с использованием:

– оборудования и сети для приема и трансляции программ проводного радиовещания субъекта Российской Федерации;

– городской телефонной сети;

– телефонной сети предприятия;

– средств объектовой системы оповещения, включающей средства оперативно-технологической связи предприятия.

На территории муниципального образования Заневское городское поселение требуется проектирование и строительство системы оповещения ГО с включением в АСЦО области через ЕДДС Всеволожского муниципального района, в том числе с соблюдением требований п. п.6.1, 6.10, 6.21 СП 165.1325800.2014 «СНиП 2.01.51-90 Инженерно-технические мероприятия гражданской обороны», а также пунктов, касающихся органов местного самоуправления «Положения о системах оповещения населения», утвержденного Приказом МЧС России, Мининформсвязи России, Минкультуры России от 25 июля 2006 года № 422/90/376.

Для выполнения мероприятий оповещения и информирования населения муниципального образования создаются системы оповещения:

– на муниципальном уровне - местная система оповещения (на территории Заневского городского поселения);

– на объектовом уровне - локальная система оповещения (в местах размещения объектов с массовым пребыванием людей - одновременно 200 человек и более - универмаги, рынки, площади и тому подобное).

## 9.2. Мероприятия по защите от ЧС техногенного и природного характера

### 9.2.1. Основные чрезвычайные ситуации природного характера

Чрезвычайные ситуации природного характера подразделяются:

- сильные;
- продолжительные;
- природные лесные и торфяные пожары (задымление).

В соответствии с исходными данными Главного управления МЧС России по Ленинградской области № 5635-3-3-13 от 28.08.2020 к основным типам природных процессов, вызывающих чрезвычайные ситуации природного характера, в границах территории проектирования относятся: сильные снегопады, налипания мокрого снега, морозы, наледи, ливневые дожди, грозы, ураганные и шквалистые ветра.

В соответствии с СП 131.13330.2012 «Строительная климатология. Актуализированная редакция СНиП 23-01-99*» участок работ относится к климатическому подрайону II В.

В результате инженерно-экологических изысканий, произведена оценка потенциальной подтопляемости территории. Территорию проектируемого участка можно отнести к категории I-Б – подтопленные в техногенно-измененных условиях (в соответствии с СП 11-105-97 Часть II Приложение И).

Согласно картам общего сейсмического районирования ОСР-2015 «Список населенных пунктов Российской Федерации, расположенных в сейсмических районах, с указанием расчетной сейсмической интенсивности в баллах шкал MSK-64 для средних грунтовых условий и трех степеней

сейсмической опасности – А (10%), В (5%), С (1%) в течение 50 лет», район г. Санкт-Петербурга по картам С (1%) оценивается в 5 баллов. (СП14.13330.2018).

Согласно сведениям инженерно-геологических изысканий, в границах территории проектирования имеют место следующие геологические процессы: сезонное промерзание, явление морозной пучинности грунтов; заболачивание.

### 9.2.2. Основные чрезвычайные ситуации техногенного характера

Источник техногенной чрезвычайной ситуации – опасное техногенное происшествие, в результате которого на объекте, определенной территории или акватории произошла техногенная чрезвычайная ситуация (ГОСТ Р 22.0.05-94 «Техногенные чрезвычайные ситуации. Термины и определения»).

К возникновению наиболее масштабных чрезвычайных ситуаций в границах территории проектирования могут привести аварии на линиях электроснабжения, тепловых, водопроводных сетях и взрывы, и выбросы химических веществ на потенциально-опасных объектах (ПОО), аварийные ситуации на транспортных магистралях, сопровождающиеся разливом АХОВ и взрывом горюче-смазочных материалов. Основным следствием этих аварий (технических инцидентов) по признаку отнесения к чрезвычайной ситуации является нарушение условий жизнедеятельности населения, материальный ущерб, ущерб здоровью граждан, нанесение ущерба природной среде.

Для обеспечения санитарных требований, предъявляемых к качеству вод, при сбросах ливневых вод используются локальные очистные сооружения.

Автомобильная дорога также является источником повышенной техногенной опасности для прилегающих объектов. Основным источником воздействия проектируемого объекта является загрязнение окружающей среды. Кроме того, проектируемый объект является потенциальным источником ЧС, связанных с аварийными ситуациями при потере (разливе) токсичных грузов, аварийный разлив при транспортировке нефтепродуктов.

Аварии с разливом опасных грузов возможны в случае транспортного происшествия и при нарушении технологии ведения погрузочно-разгрузочных работ, что влечет загрязнение почвы и поверхностных вод ГСМ.

### 9.2.3. Мероприятия по защите от ЧС техногенного и природного характера

Для снижения рисков возникновения ЧС следует руководствоваться методическими рекомендациями по планированию действий по предупреждению и ликвидации ЧС, а также мероприятий гражданской обороны для территорий и объектов.

С точки зрения снижения вероятности возникновения аварий и тяжести последствий могут влиять:

- качество строительно-монтажных, ремонтных работ, в том числе применение адсорбирующих материалов (например, песок), оперативный вызов специализированных служб по сборке ГСМ с поверхности воды;

– подготовка персонала Объекта к его эксплуатации;

– полнота и соответствие информации в документах по эксплуатации Объекта.

Для предотвращения чрезвычайных ситуаций природного и техногенного характера предусмотрено:

– осуществление постоянного мониторинга за состоянием окружающей среды;

– совершенствование системы оповещения населения в случае возникновения чрезвычайных ситуаций;

– отключение линии электропередач, обесточивание потребителей во избежание замыканий электрических сетей;

– укрытие населения в капитальных строениях, подвалах и убежищах, защита витрин, окон с наветренной стороны;

– создание запасов финансовых и материальных ресурсов на случай возникновения чрезвычайных ситуаций;

– проведение постоянной подготовки руководящего состава ТТП РСЧС и населения по действиям в случае возникновения чрезвычайных ситуаций.

На данном этапе проектирования защита от ЧС природного характера заключается в планировании мероприятий по инженерной подготовке территории.

К водозащитным мероприятиям относятся:

– тщательная вертикальная планировка земной поверхности и организация отвода поверхностного стока с проезжей части, тротуаров в сеть канализации с дальнейшим направлением на городские очистные сооружения.

Пропускная способность системы канализации должна рассчитываться с учетом приема максимального количества сточных и дренажных вод со сбросом ее в коллекторы и далее в систему общесплавной канализации.

Предусмотренные решения по эксплуатации и содержанию проектируемого объекта позволят минимизировать последствия от чрезвычайных ситуаций.

### 9.3. Мероприятия по обеспечению пожарной безопасности и гражданской обороне

Пожарная безопасность технологического процесса обеспечивается в соответствии с требованиями ГОСТ Р 12.3.047-2012, ГОСТ 12.1.004-91, а также другими действующими нормами и правилами.

На Объекте предусматривается система противопожарной защиты, мероприятия которой включают в себя пассивные и активные способы противопожарной защиты.

Пассивные способы включают в себя применение объемно-планировочных решений, направленных на обеспечение эвакуации людей до наступления предельно допустимых значений ОФП.

Активные способы противопожарной защиты включают в себя применение первичных средств пожаротушения, сил и средств подразделений пожарной охраны. А также организационные мероприятия противопожарной защиты.

Для выполнения задач пожарной безопасности в систему пожарной безопасности включается несколько подсистем.

Среди них основные:

- система предотвращения пожаров;
- система противопожарной защиты;
- комплекс организационно-технических мероприятий по обеспечению пожарной безопасности.

Целью системы предотвращения пожара является исключение условий возникновения пожаров. Предотвращение пожара достигается предотвращением образования горючей среды и предотвращением образования в горючей среде источников зажигания.

Целью создания системы противопожарной защиты является защита людей и имущества от воздействия опасных факторов пожара и (или) ограничение его последствий.

Противопожарные мероприятия для рассматриваемого Объекта:

– обеспечение беспрепятственной эвакуации людей с проектируемой территории;

– обеспечение возможности беспрепятственного ввода и передвижения на проектируемой территории сил и средств ликвидации ЧС, в том числе пожарного автотранспорта;

– использование на объекте отделочных и строительных материалов, оборудования и кабельной продукции, имеющих Сертификаты соответствия Госстандарта России и Сертификаты пожарной безопасности;

– привлечение организаций, имеющих соответствующие лицензии, для осуществления проектирования, монтажа, эксплуатации и технического обслуживания;

– создание систем взаимооповещения организаций и предприятий, выполняющих работы в охранной зоне Объекта;

– обеспечение технологического надзора за качеством строительства.

К комплексу организационно-технических мероприятий относятся:

– обучение правилам пожарной безопасности администрации, обслуживающего персонала;

– разработка необходимых памяток, инструкций, приказов о порядке проведения огневых работ, соблюдении противопожарного режима, действиях в случае возникновения пожара, назначение ответственных лиц;

– отработка взаимодействия обслуживающего персонала и пожарной охраны при тушении пожаров;

– определение видов, необходимого количества и способов размещения первичных средств пожаротушения.

Оповещения по сигналам ГО и при чрезвычайных ситуациях осуществляется с использованием технических систем управления региональной автоматизированной системы централизованного оповещения населения. Системы оповещения могут быть задействованы как в мирное, так и в военное время.

Для обеспечения ввода пожарного автотранспорта к проектируемому участку предусматривается использование существующей улично-дорожной сети.

При возникновении пожара эвакуация людей будет производиться по проезжей части в безопасную сторону от очага пожара.

Для обеспечения пожарной безопасности в соответствии с «Техническим регламентом о требованиях пожарной безопасности» (Федеральный закон от 22.06.2008 г. № 123-ФЗ) и НПБ 101-95 «Нормы проектирования объектов пожарной охраны» в генеральном плане (и изменениях) муниципального образования Заневское городское поселение Всеволожского муниципального района Ленинградской области, где расположена территория проектирования, предусматривается:

– размещение на территории подразделений пожарной охраны;

– обеспечение устойчивости использования источников для пожаротушения;

– устройство подъездов к рекам и водоемам для забора воды пожарными машинами;

– соблюдение расстояний от границ многоквартирной застройки до лесных массивов не менее 50 м, от застройки индивидуальными жилыми домами не менее 15 м;

– организация беспрепятственного подъезда пожарных машин при ликвидации пожара;

– возможность обеспечением населенных пунктов и промышленных объектов телефонной связью, сетями радиофикации и телевизионным вещанием для оповещения населения;

– выполнение комплекса мер по защите древесной растительности от пожаров при строительстве (Правила пожарной безопасности в лесах Российской Федерации).

В настоящее время на территории Заневского городского поселения расположены два существующих пожарных депо (в южной части г. Кудрово на земельном участке с кадастровым номером 47:07:1044001:1194 на 4 автомобиля и в городском поселке Янино-1 на земельном участке с кадастровым номером 47:07:1039001:3761 на 2 автомобиля), одно пожарное депо находится в стадии строительства (в г. Кудрово у жилого комплекса «Новый Оккервиль» на земельном участке с кадастровым номером 47:07:1044001:337 на 3 автомобиля).

В целях обеспечения нормативного времени прибытия первого подразделения пожарной охраны, принимая во внимание особенность схемы размещения объектов капитального строительства на территории Заневского городского поселения, существующую и проектируемую сеть автомобильных дорог в проекте изменений генерального плана Заневского городского поселения принято решение о необходимости размещения дополнительно к существующим и строящимся пожарным депо трех пожарных депо.

Спасение материальных ценностей (различной автомобильной и железнодорожной техники) предусмотрено силами и средствами специализированных формирований - МЧС и дорожные службы.

УТВЕРЖДЕНА
распоряжением Правительства
Ленинградской области
от 9 августа 2021 года № 508-р

# ОСНОВНАЯ ЧАСТЬ
проекта межевания территории линейного объекта регионального значения автомобильной дороги "Санкт-Петербург – Колтуши" на участке от кольцевой автодороги Санкт-Петербурга до Колтуши (титул: "Реконструкция автомобильной дороги "Санкт-Петербург – Колтуши" на участке от кольцевой автодороги Санкт-Петербурга до Колтуши" (Реконструкция автомобильной дороги общего пользования регионального значения "Санкт-Петербург – Колтуши" на участке КАД – Колтуши во Всеволожском районе Ленинградской области)

Чертеж межевания территории

(приложение 5)

Схема расположения листов

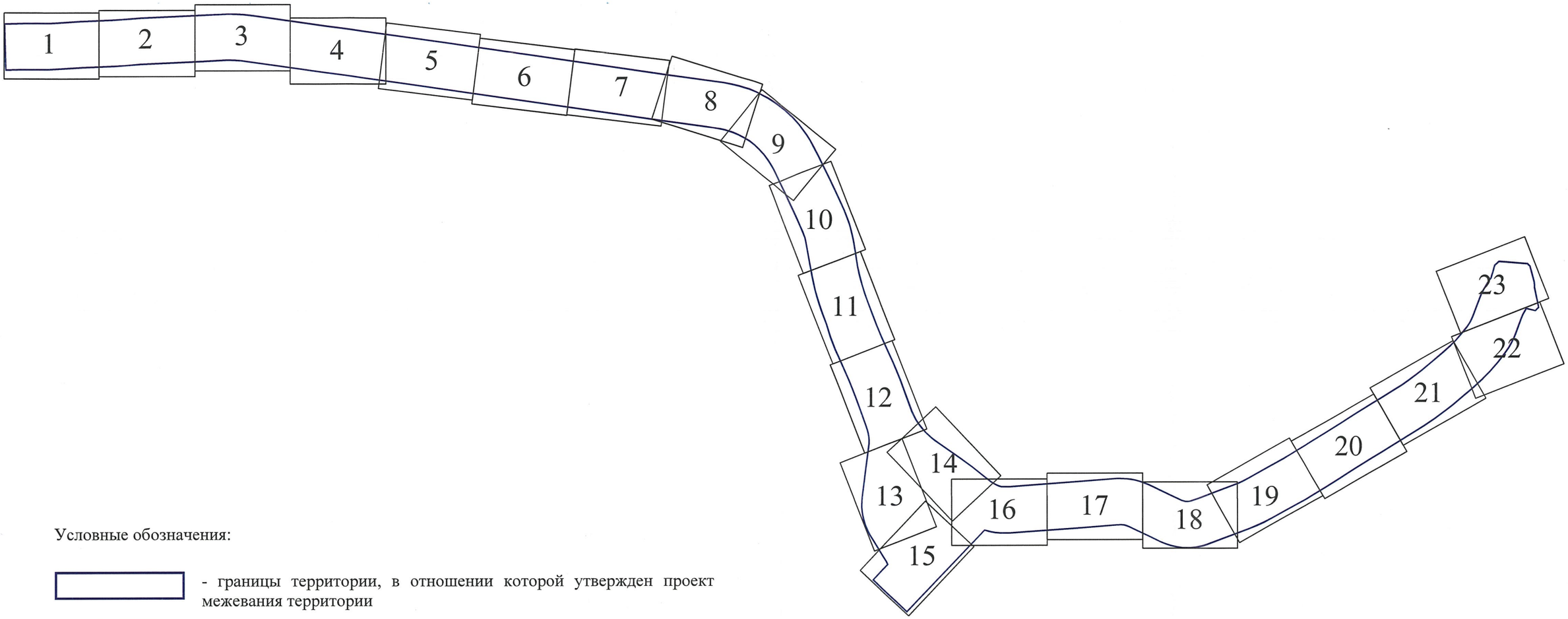


Условные обозначения:

- границы территории, в отношении которой утвержден проект межевания территории

5 - характерные точки границы территории, в отношении которой утвержден проект межевания территории

- границы планируемого элемента планировочной структуры

- красные линии, утвержденные в составе проекта планировки территории

- границы образуемых земельных участков

- границы изменяемых земельных участков

47:07:1002002 - границы и номера кадастровых кварталов

47:15:0000000:ЗУ1 - условный номер образуемого земельного участка

47:07:1002002:5 - условный номер изменяемого земельного участка

М 1:1000

С

1 2 3 4 5

3

47:07:1002006

47:07:1002007

47:07:1046001

47:07:0000000:89548:ЗУ1(1)

47:07:0000000:89548:ЗУ1(2)

47:07:0000000:ЗУ4

47:07:1002005

47:07:1002005:3:ЗУ1

47:07:1002007:ЗУ1

47:07:1002007:4:ЗУ1

47:07:1002005:2

47:07:1002005:2:ЗУ1

47:07:1002005:1:ЗУ1

47:07:0000000:ЗУ2

47:07:1002005:7:ЗУ1

47:07:1002005:ЗУ4

47:07:1002005:ЗУ1

47:07:1046001:ЗУ1

47:07:1002007:42:ЗУ1

47:07:0000000:ЗУ1

47:07:0000000:91463(1)

47:07:0000000:ЗУ14

47:07:0000000:91472

47:07:1002002:ЗУ1

47:07:1002002:14:ЗУ1

47:07:0000000:ЗУ3

47:07:1002002:298:ЗУ1

47:07:1002002:8:ЗУ1

47:07:1002002:17:ЗУ1

47:07:1002002:5:ЗУ1

47:07:1002002:25:ЗУ1

47:07:1002002:32:ЗУ1

47:07:1002002:40:ЗУ1

47:07:1002002:5

47:07:0000000:90576:ЗУ1(2)

47:07:0000000:90576:ЗУ1(1)

47:07:1002002:1:ЗУ1

47:07:1002002:42:ЗУ1

47:07:1002002

236 235 234 233 232

47:07:1039001

Линия совмещения с листом 2

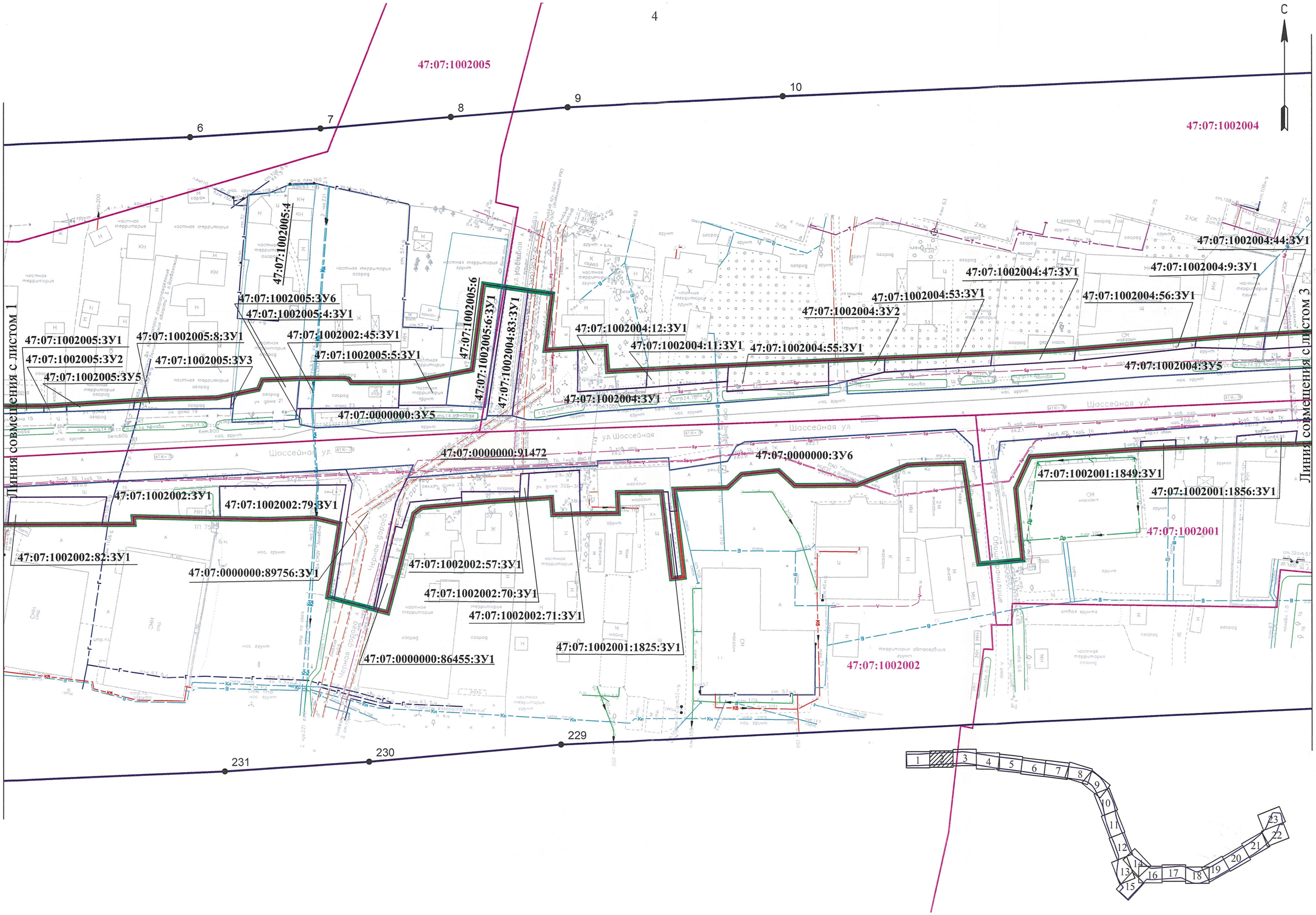

4
С
47:07:1002005
47:07:1002004
47:07:1002001
47:07:1002002
6
7
8
9
10
229
230
231
Линия совмещения с листом 1
Линия совмещения с листом 3
47:07:1002005:4
47:07:1002005:3У6
47:07:1002005:4:3У1
47:07:1002005:3У1
47:07:1002005:3У2
47:07:1002005:3У5
47:07:1002005:8:3У1
47:07:1002005:3У3
47:07:1002002:45:3У1
47:07:1002005:5:3У1
47:07:1002005:6
47:07:1002005:6:3У1
47:07:1002004:83:3У1
47:07:0000000:3У5
47:07:1002004:12:3У1
47:07:1002004:11:3У1
47:07:1002004:3У1
47:07:1002004:55:3У1
47:07:1002004:3У2
47:07:1002004:53:3У1
47:07:1002004:47:3У1
47:07:1002004:56:3У1
47:07:1002004:9:3У1
47:07:1002004:44:3У1
47:07:1002004:3У5
47:07:0000000:91472
47:07:0000000:3У6
47:07:1002001:1849:3У1
47:07:1002001:1856:3У1
47:07:1002002:3У1
47:07:1002002:79:3У1
47:07:1002002:82:3У1
47:07:0000000:89756:3У1
47:07:1002002:57:3У1
47:07:1002002:70:3У1
47:07:1002002:71:3У1
47:07:1002001:1825:3У1
47:07:0000000:86455:3У1
Шоссейная ул.

С

5

11 12 13 14 15 16 17

1 2 3 4 5 6 7 8 9 10 11 12 13 14 15 16 17 18 19 20 21 22 23

Линия совмещения с листом 2

Линия совмещения с листом 4

47:07:1002004

47:07:1002004:8:ЗУ1

47:07:1002004:44:ЗУ1

47:07:1002004:36:ЗУ1

47:07:1002004:3У3

47:07:1002004:3У4

47:07:1002004:7:ЗУ1

47:07:1002004:52:ЗУ1

47:07:1002004:54:ЗУ1

47:07:1002004:3У5

47:07:0000000:3У7

47:07:0000000:91472

47:07:1002003:3У1

47:07:1002003:9

47:07:1002003

47:07:1002003:25:ЗУ1

47:07:1002003:3У4

47:07:1002003:9:ЗУ1

47:07:1002003:6:ЗУ1

47:07:0000000:3У7

47:07:1002003:367:ЗУ1

47:07:1002003:19:ЗУ1

47:07:0000000:3У6

47:07:1002001:1868:ЗУ1

47:07:1002001:4:3У1

47:07:1002001:1750:ЗУ1

47:07:1002001:4

47:07:1002001:1851:ЗУ1

47:07:1002001:1:ЗУ1

47:07:1039001:16896:ЗУ1

47:07:1002001:8:ЗУ1

47:07:1002001

47:07:0000000:3У8

47:07:0000000:3У8

47:07:1039001:62:ЗУ1

47:07:1039001

47:07:1002001:20:ЗУ1

47:07:1002001:6:ЗУ1

47:07:1002001:5:ЗУ1

47:07:1002001:1853:ЗУ1

47:07:1002001:12:ЗУ1

228 227 226 225 224

С

6

18

Линия совмещения с листом 3

Линия совмещения с листом 5

47:07:1002003:19:ЗУ1

47:07:1002003:ЗУ2

47:07:1002003:ЗУ5

47:07:1002003:1:ЗУ1

47:07:1002003:3:ЗУ1

47:07:1002003:36:ЗУ1

47:07:0000000:ЗУ7

47:07:1002003

47:07:1039001:3706:ЗУ1

47:07:1002003:11:ЗУ1

47:07:1002003:37:ЗУ1

47:07:1002003:21:ЗУ1

47:07:1002003:32:ЗУ1

47:07:1002003:ЗУ3

47:07:0000000:ЗУ13

47:07:1002003:5:ЗУ1

47:07:1002001:ЗУ1

47:07:0000000:91472

47:07:0000000:ЗУ13

47:07:1002001:ЗУ4

47:07:1002001:1877:ЗУ1

47:07:0000000:ЗУ9

47:07:1002001:7:ЗУ1

47:07:1002001:1751:ЗУ1

47:07:0000000:92791:ЗУ1(1)

47:07:1002001:1752:ЗУ1

47:07:1002001:23:ЗУ1

47:07:1002001:ЗУ3

47:07:0000000:ЗУ9

47:07:1002001:32:ЗУ1

47:07:1002001:22:ЗУ1

47:07:1002001:ЗУ2

47:07:1039001:807:ЗУ1

47:07:1002001:24:ЗУ1

47:07:1002001

47:07:1039001

ул.Шоссейная

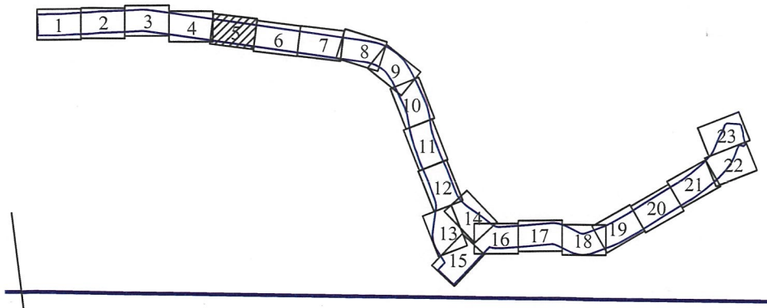


7

С

47:07:1039001

19

47:07:1039001:2153:ЗУ1

47:07:1039001:3727:ЗУ1

47:07:1039001:3706:ЗУ1

47:07:1039001:3726:ЗУ1

Линия совмещения с листом 4

Линия совмещения с листом 6

47:07:0000000:92791:ЗУ1(3)

47:07:0000000:92791:ЗУ1(1)

47:07:0000000:91472

Колтушское шоссе

КОЛТУШСКОЕ ШОССЕ

47:07:0000000:92791:ЗУ1(2)

47:07:0000000:92791:ЗУ1(4)

47:07:0000000:3У9

47:07:1039001:807:ЗУ1

47:07:1039001:3770:ЗУ1

47:07:1039001:3771:ЗУ1

47:07:1039001:7562:ЗУ1

223

С

47:07:1039001:3726:ЗУ1
47:07:1039001:3725:ЗУ1
47:07:1039001:3724:ЗУ1
47:07:1039001:3723:ЗУ1
47:07:1039001:3722:ЗУ1
47:07:1039001:3721:ЗУ1
47:07:1039001:3720:ЗУ1
47:07:1039001:3719:ЗУ1
47:07:1039001:3718:ЗУ1
47:07:1039001:3717:ЗУ1
47:07:1039001:3У1
47:07:0000000:92791:ЗУ1(5)
47:07:0000000:91472
47:07:0000000:92791:ЗУ1(6)
47:07:0000000:92791:ЗУ1(4)
47:07:1039001:3У2
47:07:1039001

Колтушское шоссе

Логистический комплекс

Линия совмещения с листом 5

Линия совмещения с листом 7

1 2 3 4 5 6 7 8 9 10 11 12 13 14 15 16 17 18 19 20 21 22 23

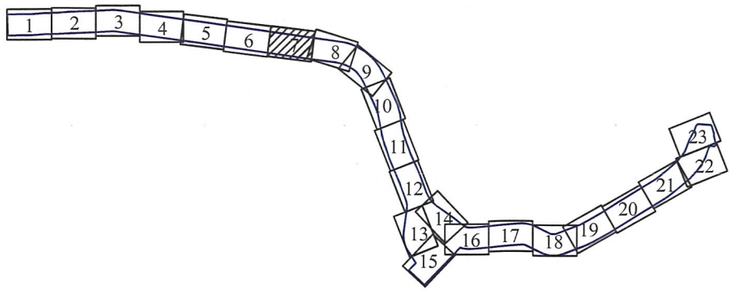


С

Линия совмещения с листом 6

Линия совмещения с листом 8

20

222

47:07:1039001

47:07:1039001:290:ЗУ1

47:07:0000000:92791:ЗУ1(9)

47:07:0000000:91472

47:07:0000000:92791:ЗУ1(8)

47:07:1039001:ЗУ4

47:07:0000000:91472

47:07:0000000:92791:ЗУ1(6)

47:07:0000000:92791:ЗУ1(7)

47:07:0000000:92791:ЗУ1(10)

47:07:1039001:ЗУ2

47:07:1039001:ЗУ3

47:07:1039001:8968:ЗУ1

47:07:1039001:ЗУ5

47:07:1039001:547:ЗУ1

47:07:1039001:2038:ЗУ1

47:07:1039001:ЗУ6

КОЛТУШСКОЕ ШОССЕ

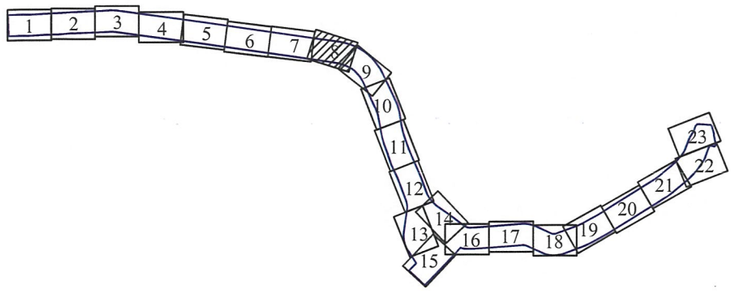


С

20
21
22
23
24
25
219
218
217
216
221
220
222

Линия совмещения с листом 7

Линия совмещения с листом 9

47:07:1039001

47:07:1003001

47:07:0000000:90618:ЗУ1

47:07:1039001:254:ЗУ1

47:07:1039001:290:ЗУ1

47:07:0000000:91463(2)

47:07:1039001:ЗУ18

47:07:1039001:ЗУ9

47:07:0000000:91472

47:07:0000000:90037:ЗУ1(1)

47:07:0000000:92791:ЗУ1(10)

47:07:1039001:ЗУ7

47:07:1039001:ЗУ5

47:07:1039001:ЗУ8

КОЛТУШСКОЕ ШОССЕ

С

11

47:07:1003001

47:07:1003005

47:07:1039001

47:07:0000000:92791:ЗУ1(11)

47:07:0000000:90618:ЗУ1

47:07:1003001:21:ЗУ1

47:07:0000000:92559:ЗУ2

47:07:1003005:ЗУ1

47:07:1003001:ЗУ1

47:07:1003005:ЗУ2

47:07:0000000:91463(2)

47:07:1039001:ЗУ18

47:07:0000000:90037:ЗУ1

47:07:1039001:308:ЗУ1

47:07:1003005:ЗУ3

47:07:1039001:ЗУ10

47:07:0000000:90039:ЗУ1

КОЛТУШСКОЕ ШОССЕ

Линия совмещения с листом 8

Линия совмещения с листом 10

1 2 3 4 5 6 7 8 9 10 11 12 13 14 15 16 17 18 19 20 21 22 23

26 27 28 29 30 31 32 33 34

217 216 215 214 213 212 211 210 209 208 207

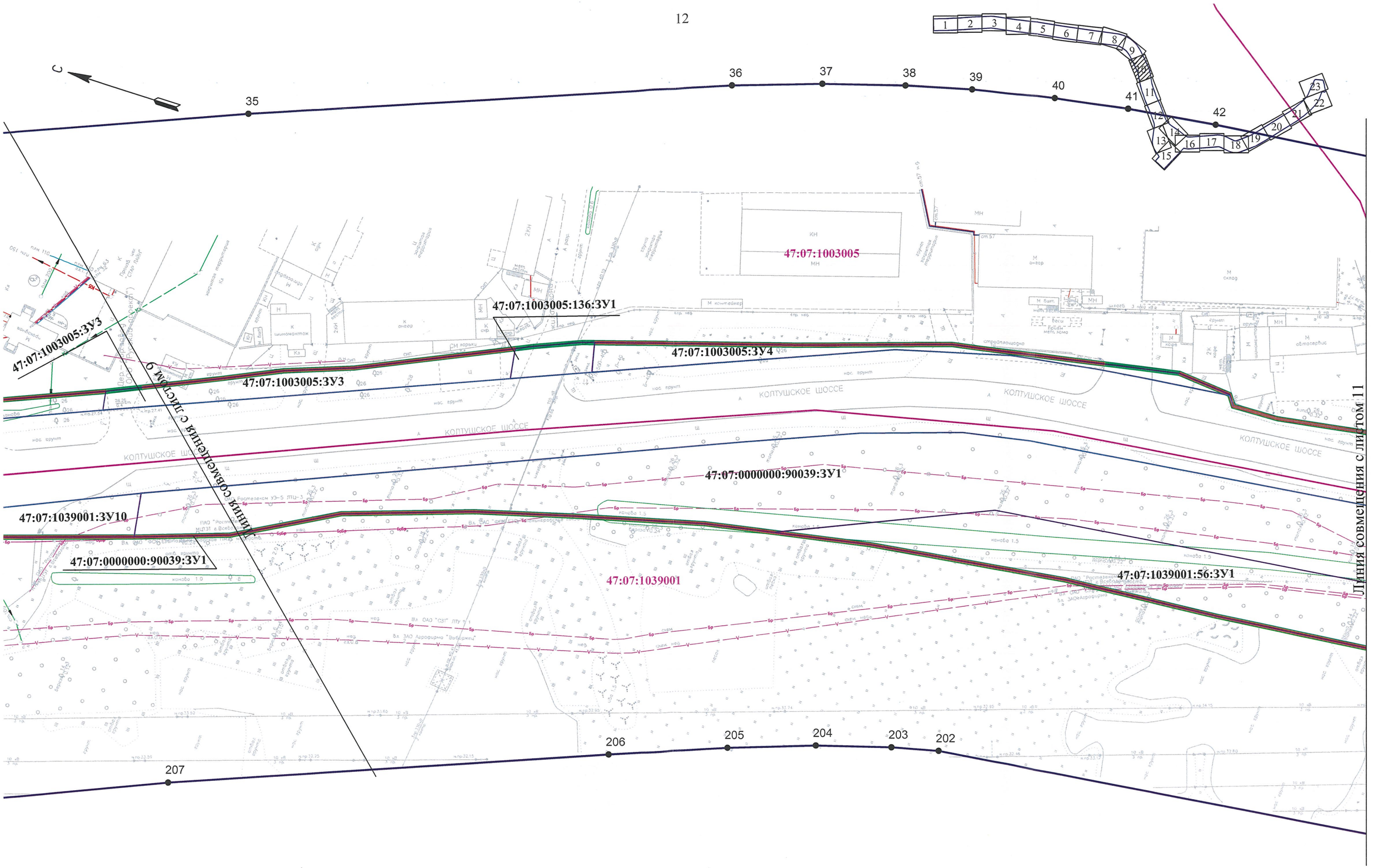
С
35
36
37
38
39
40
41
42
1
2
3
4
5
6
7
8
9
10
11
12
13
14
15
16
17
18
19
20
21
22
23
47:07:1003005
47:07:1003005:136:ЗУ1
47:07:1003005:ЗУ3
47:07:1003005:ЗУ4
47:07:1003005:ЗУ3
47:07:0000000:90039:ЗУ1
47:07:1039001:ЗУ10
47:07:0000000:90039:ЗУ1
47:07:1039001
47:07:1039001:56:ЗУ1
КОЛТУШСКОЕ ШОССЕ
ЛИНИЯ СОВМЕЩЕНИЯ С ЛИСТОМ 9
ЛИНИЯ СОВМЕЩЕНИЯ С ЛИСТОМ 11
206
205
204
203
202
207

С

47:07:1005002

47:07:1005003

47:07:0000000:ЗУ10

47:07:0000000:ЗУ11

47:07:0000000:92709:ЗУ1

47:07:0000000:92708:ЗУ1

47:07:1005003:ЗУ1

47:07:0000000:ЗУ12

47:07:0000000:90039:ЗУ1

47:07:0000000:91463(2)

47:07:1039001:ЗУ12

47:07:1039001:963:ЗУ1

47:07:1039001:ЗУ11

47:07:1039001:56:ЗУ1

47:07:1039001

КОЛТУШСКОЕ ШОССЕ

Линия совмещения с листом 10

Линия совмещения с листом 1:2

1 2 3 4 5 6 7 8 9 10 11 12 13 14 15 16 17 18 19 20 21 22 23

43 44 45 46 47 48 49 50 51

201 200 199 198 197 196 195 194 193

Линия совмещения с листом 11

Линия совмещения с листом 13

47:07:1005003

47:07:1005005

47:07:1005005:ЗУ1

47:07:1005005:ЗУ2

47:07:0000000:92560:ЗУ1

47:07:0000000:ЗУ12

47:07:0000000:91463(2)

47:07:1039001:ЗУ14

47:07:1039001:ЗУ13

47:07:1039001:963:ЗУ1

47:00:0000000:ЗУ2

47:09:1039001

47:09:0114005

КОЛТУШСКОЕ ШОССЕ

52 53 54 55 56 57 58

192 191 190 189 188 187 186 185 184

15

С

Линия совмещения с листом 14

Линия совмещения с листом 12

Линия совмещения с листом 13

47:07:1039001:963:ЗУ1

47:07:1039001

47:09:0114005

47:00:0000000:ЗУ2

47:09:0114005:ЗУ1

47:09:0114005:5:ЗУ1

47:07:1039001

47:00:0000000:ЗУ3

1 2 3 4 5 6 7 8 9 10 11 12 13 14 15 16 17 18 19 20 21 22 23

183 182 181 180 179 178 177 176 175

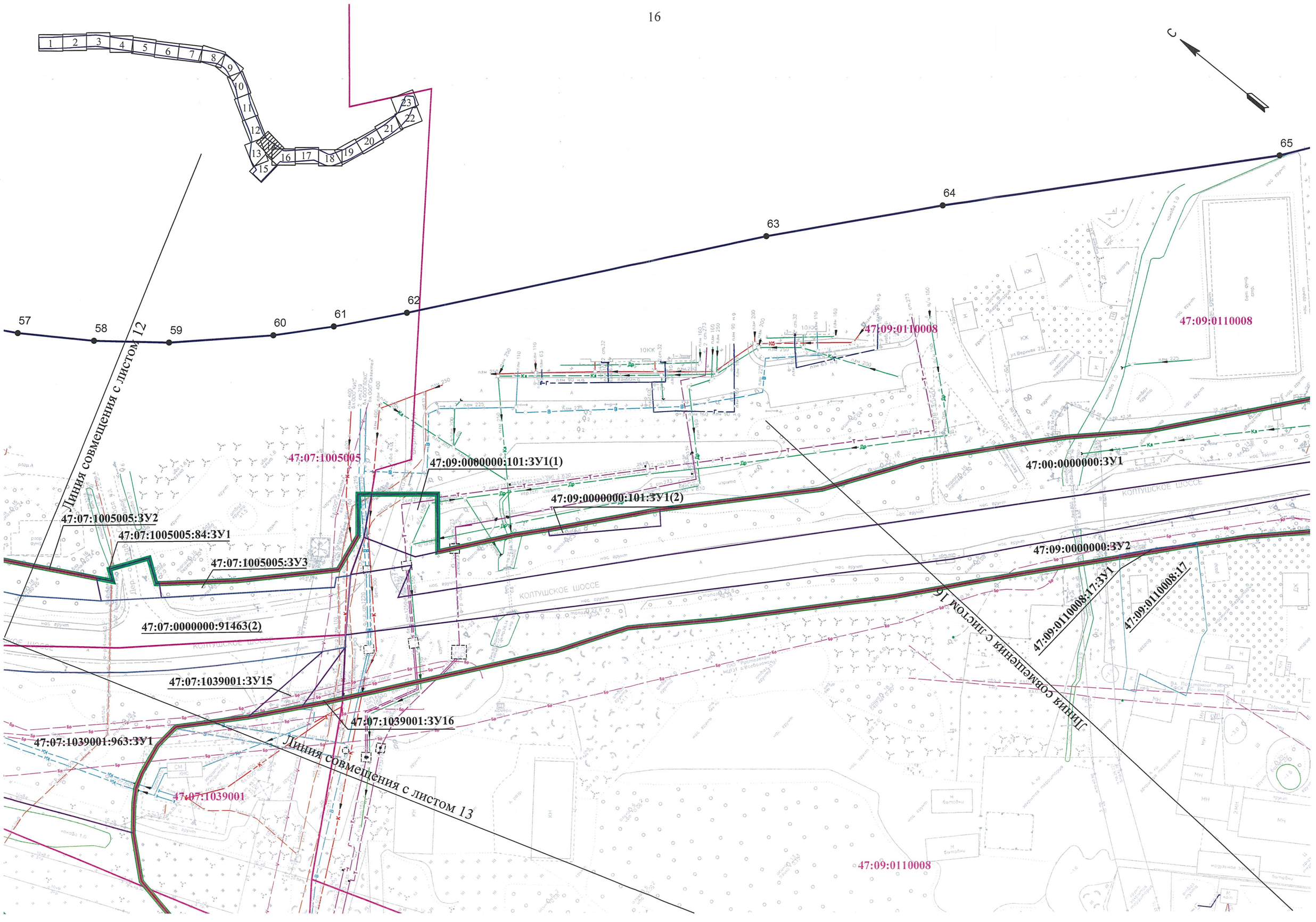
1
2
3
4
5
6
7
8
9
10
11
12
13
14
15
16
17
18
19
20
21
22
23
57
58
59
60
61
62
63
64
65
С
Линия совмещения с листом 12
Линия совмещения с листом 13
Линия совмещения с листом 16
47:07:1005005
47:07:1005005:ЗУ2
47:07:1005005:84:ЗУ1
47:07:1005005:ЗУ3
47:07:0000000:91463(2)
47:07:1039001:ЗУ15
47:07:1039001:ЗУ16
47:07:1039001:963:ЗУ1
47:07:1039001
47:09:0000000:101:ЗУ1(1)
47:09:0000000:101:ЗУ1(2)
47:09:0110008
47:00:0000000:ЗУ1
47:09:0000000:ЗУ2
47:09:0110008:17:ЗУ1
47:09:0110008:17
КОЛТУШСКОЕ ШОССЕ
ул.Верхняя 28
10КК
ПЭМ 250
ПЭМ 225
ПЭМ 200
ПЭМ 160
ПЭМ 110
ПЭМ 63
ПЭМ 90 н.д
ПЭМ 400
ПЭМ 315
2 ст.273
ст.32
ст.219
ст.159
ст.133
ст.108
ст.89
ст.76
ст.57
ст.45
ст.42
ст.38
ст.32
ст.25
ст.20
ст.15
ПЭ 150
ПЭ 110
ПЭ 90
ПЭ 63
ПЭ 50
ПЭ 40
ПЭ 32
ПЭ 25
ПЭ 20
ПЭ 16
Ка
Кс
Др
Т
Г
В
Б
Бр
Ка
Кс
Ка
Кс
Ка
Кс

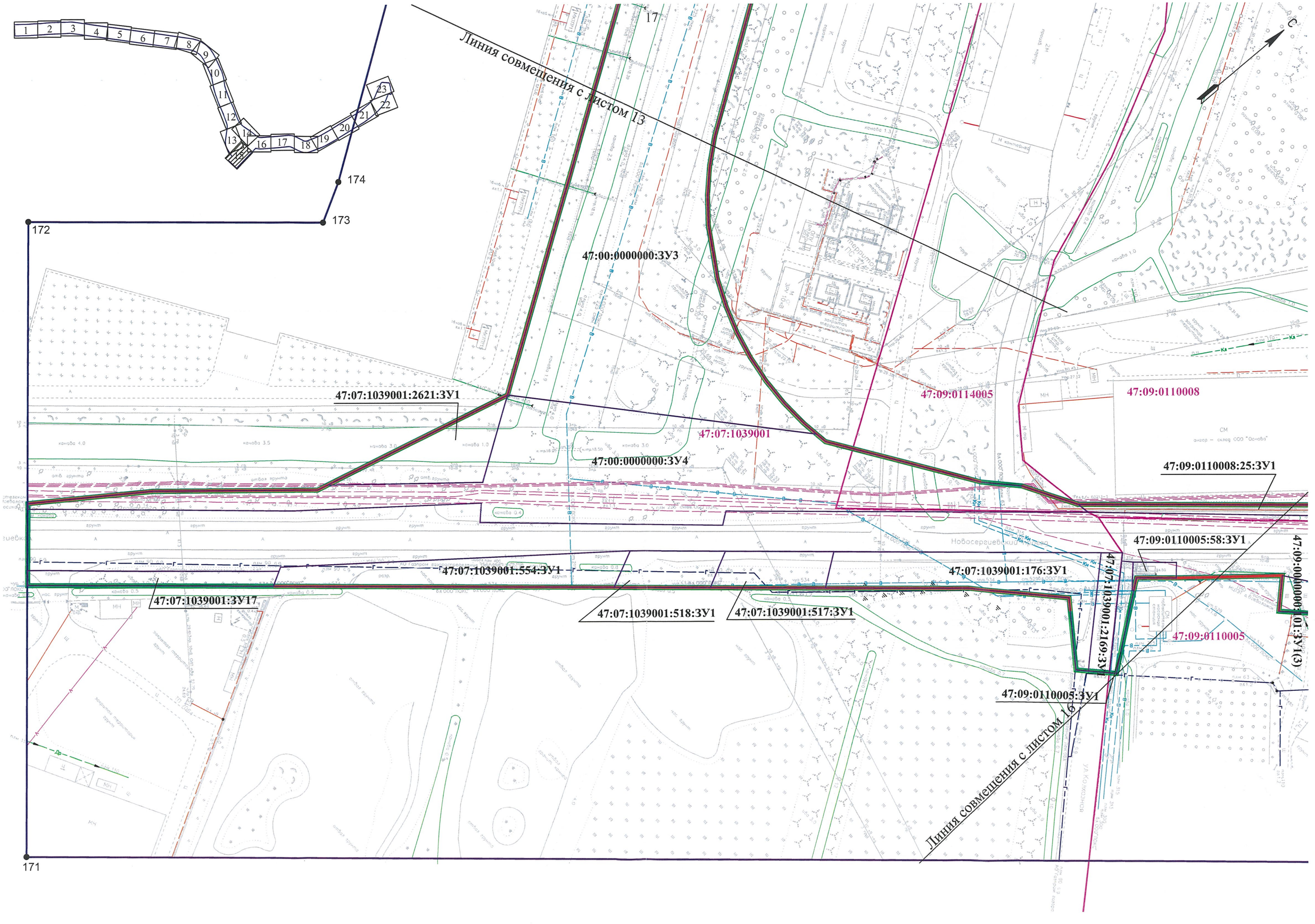
1
2
3
4
5
6
7
8
9
10
11
12
13
14
15
16
17
18
19
20
21
22
23
17
174
173
172
171
Линия совмещения с листом 13
Линия совмещения с листом 16
47:00:0000000:ЗУ3
47:00:0000000:ЗУ4
47:07:1039001:2621:ЗУ1
47:07:1039001
47:07:1039001:554:ЗУ1
47:07:1039001:ЗУ17
47:07:1039001:518:ЗУ1
47:07:1039001:517:ЗУ1
47:07:1039001:176:ЗУ1
47:07:1039001:2169:ЗУ
47:09:0114005
47:09:0110008
47:09:0110008:25:ЗУ1
47:09:0110005:58:ЗУ1
47:09:0110005
47:09:0110005:ЗУ1
47:09:0110005:ЗУ1(3)
С

С

Линия совмещения с листом 14

Линия совмещения с листом 17

Линия совмещения с листом 13

18

65 66 67 68 69 70 71 72 73

170 169 168 167 166 165 164

47:09:0110008

47:09:0110003

47:09:0110005

47:09:0110006

47:09:0110002

47:09:0110008:17:ЗУ1

47:09:0110008:17

47:09:0110008:13:ЗУ1

47:09:0110008:3У1

47:09:0110008:25:ЗУ1

47:09:0110008:12:ЗУ1

47:09:0110005:14:ЗУ1

47:09:0110005:3У2

47:09:0110005:60:ЗУ1

47:09:0110005:3У3

47:09:0110003:3У1

47:09:0110003:153:ЗУ1

47:09:0110003:24:ЗУ1

47:09:0110003:3У2

47:09:0110003:3У3

47:09:0110003:7

47:09:0110011:69:ЗУ1

47:09:0110005:3:ЗУ1

47:09:0110005:22:ЗУ1

47:09:0000000:101:ЗУ1(4)

47:09:0000000:101:ЗУ1(3)

47:09:0000000:3У1

47:09:0000000:3У2

Колтушское шоссе

Новосергиевский проезд

ул. Полевая

ул. Баррикадная

пер. Старый

1 2 3 4 5 6 7 8 9 10 11 12 13 14 15 16 17 18 19 20 21 22 23

С

19

74 75 76 77 78 79

47:09:0110007

47:09:0110003

47:09:0110003:11

47:09:0110003:11:ЗУ1

47:09:0110003:17:ЗУ1

47:09:0110007:33:ЗУ1

47:09:0110007:3У1

47:09:0000000:101:ЗУ1(6)

47:09:0000000:101:ЗУ1(8)

47:09:0000000:177:ЗУ1(1)

47:09:0000000:177:ЗУ1(2)

47:09:0000000:101:ЗУ1(7)

47:09:0000000:101:ЗУ1(5)

47:09:0110006:25:ЗУ1

47:09:0110006:2:ЗУ1

47:09:0110006:41:ЗУ1

47:09:0110006:3У1

47:09:0110006:17:ЗУ1

47:09:0000000:3У3

47:09:0000000:101:ЗУ1(9)

47:09:0110006

47:09:0110002

Линия совмещения с листом 16

Линия совмещения с листом 18

162 161 160 159 158 157

163

1 2 3 4 5 6 7 8 9 10 11 12 13 14 15 16 17 18 19 20 21 22 23

Линия совмещения с листом 17

Линия совмещения с листом 19

47:09:0000000:177:ЗУ1(2)

47:09:0000000:177:ЗУ1(3)

47:09:0110007

47:09:0110007:ЗУ2

47:09:0000000:101:ЗУ1(9)

47:09:0110015:2:ЗУ1

47:09:0110007:ЗУ3

47:09:0110015:2

47:09:0110015:18:ЗУ1

47:09:0000000:101:ЗУ1(10)

47:09:0110007:23:ЗУ1

47:09:0000000:101:ЗУ1(11)

47:09:0110001:ЗУ3

47:09:0110001:19:ЗУ1

47:09:0110001:4:ЗУ1

47:09:0110001:ЗУ2

47:09:0110001:8:ЗУ1

47:09:0110001:5:ЗУ1

47:09:0000000:101:ЗУ1(12)

47:09:0110010

47:09:0110010:33:ЗУ1

47:09:0110010:4:ЗУ1

47:09:0110010:58:ЗУ1

47:09:0110010:ЗУ1

47:09:0000000:ЗУ4

47:09:0110011:10:ЗУ1

47:09:0110011:5:ЗУ1

47:09:0110011:107:ЗУ1

47:09:0110015

47:09:0110001

47:09:0110011

47:09:0110001

С

80 81 82 83 84 85 86 87 88

1 2 3 4 5 6 7 8 9 10 11 12 13 14 15 16 17 18 19 20 21 22 23

20

156 155 154 153 152 151 149 148 147 146 145

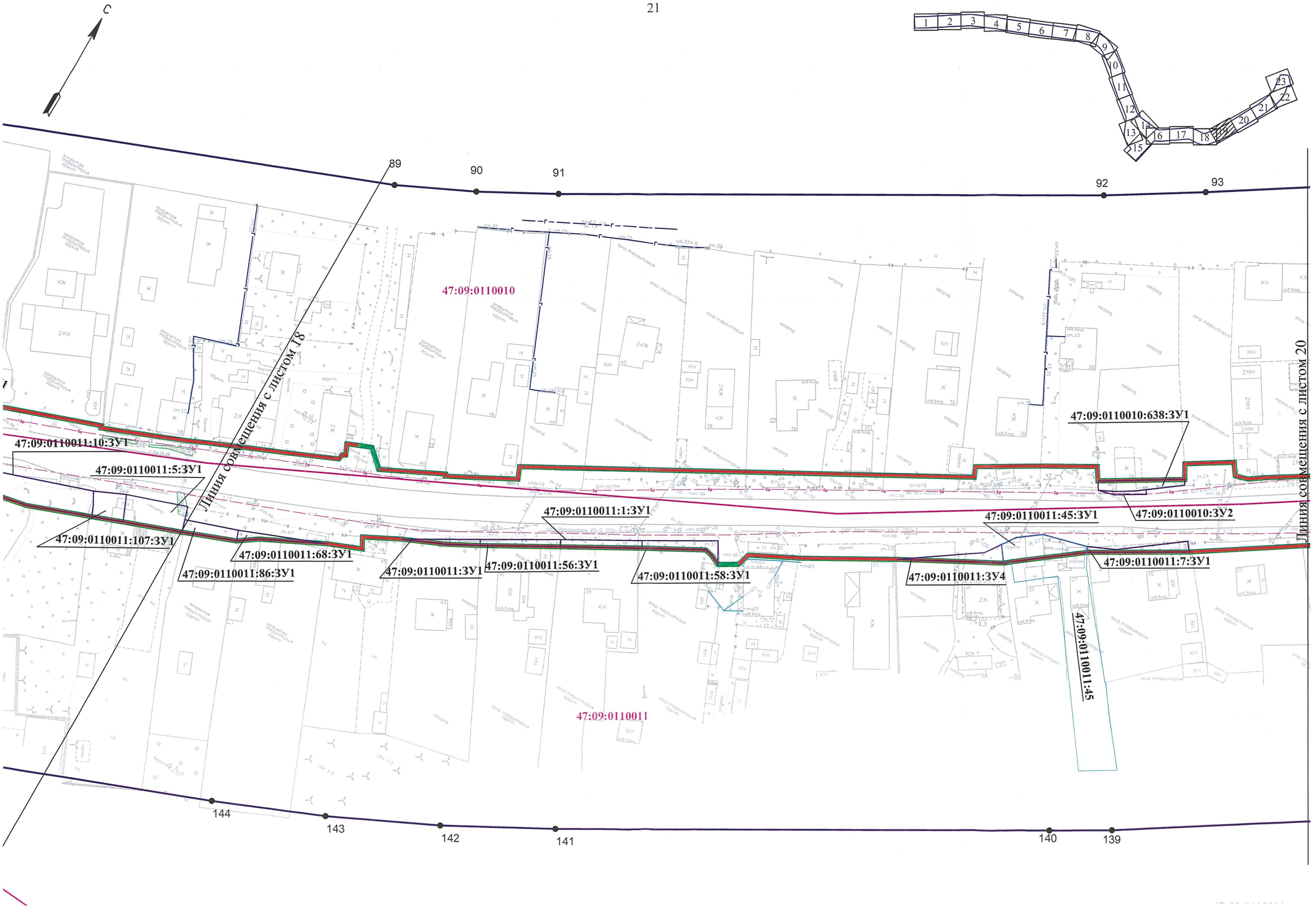
С
1
2
3
4
5
6
7
8
9
10
11
12
13
14
15
16
17
18
19
20
21
22
23
89
90
91
92
93
47:09:0110010
47:09:0110011:10:ЗУ1
47:09:0110011:5:ЗУ1
47:09:0110011:107:ЗУ1
47:09:0110011:68:ЗУ1
47:09:0110011:86:ЗУ1
47:09:0110011:3:ЗУ1
47:09:0110011:56:ЗУ1
47:09:0110011:1:ЗУ1
47:09:0110011:58:ЗУ1
47:09:0110011:3ЗУ4
47:09:0110011:45:ЗУ1
47:09:0110011:7:ЗУ1
47:09:0110010:638:ЗУ1
47:09:0110010:3У2
47:09:0110011:45
47:09:0110011
Линия совмещения с листом 18
Линия совмещения с листом 20
144
143
142
141
140
139

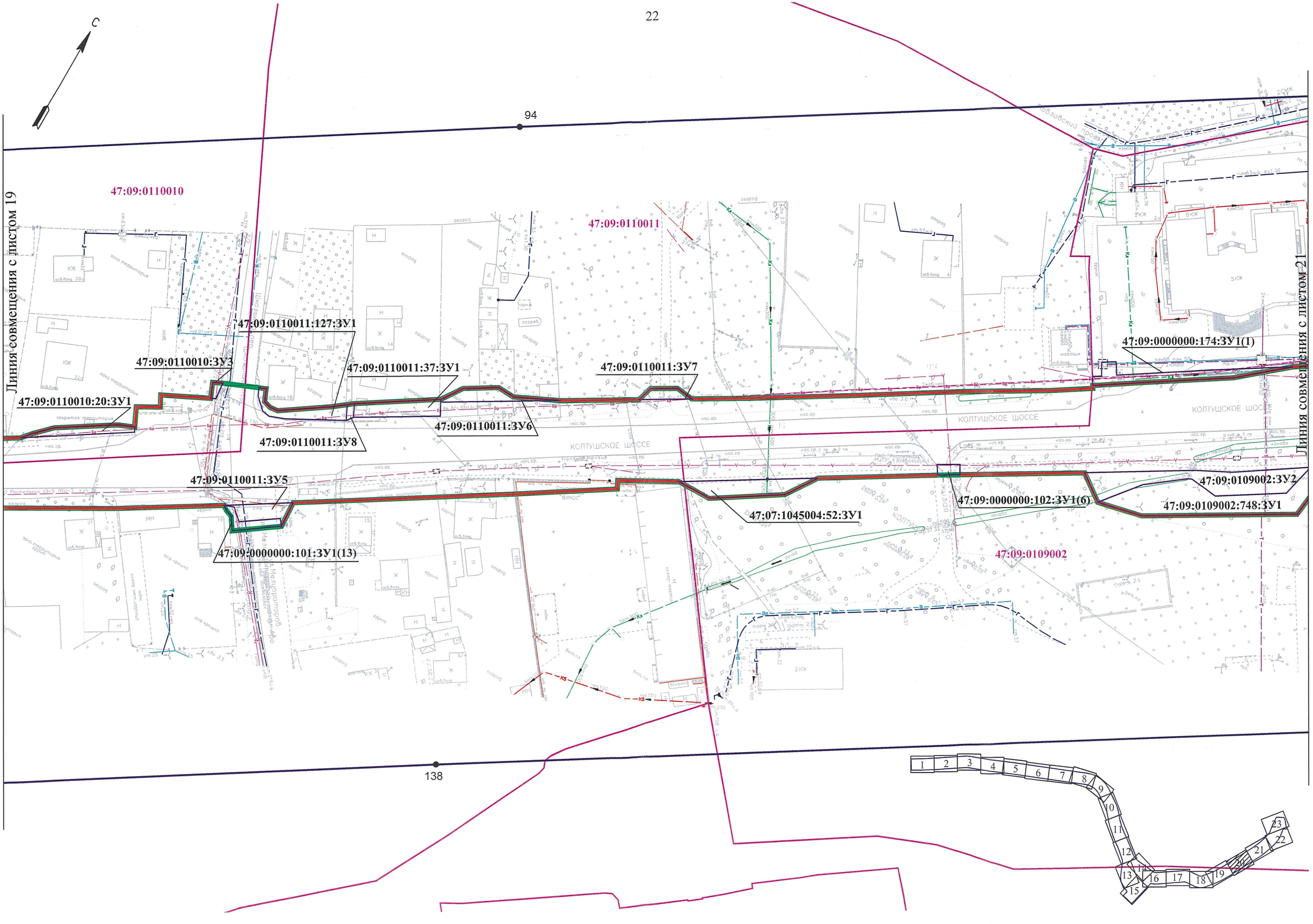
С
22
94
138
47:09:0110010
47:09:0110011
47:09:0110011:127:ЗУ1
47:09:0110010:ЗУ3
47:09:0110010:20:ЗУ1
47:09:0110011:37:ЗУ1
47:09:0110011:ЗУ7
47:09:0110011:ЗУ6
47:09:0110011:ЗУ8
47:09:0110011:ЗУ5
47:09:0000000:101:ЗУ1(13)
47:09:0000000:174:ЗУ1(1)
47:09:0109002:ЗУ2
47:09:0109002:748:ЗУ1
47:09:0000000:102:ЗУ1(6)
47:07:1045004:52:ЗУ1
47:09:0109002
Линия совмещения с листом 19
Линия совмещения с листом 21
КОЛТУШСКОЕ ШОССЕ
Павловский проезд
1 2 3 4 5 6 7 8 9 10 11 12 13 14 15 16 17 18 19 20 21 22 23

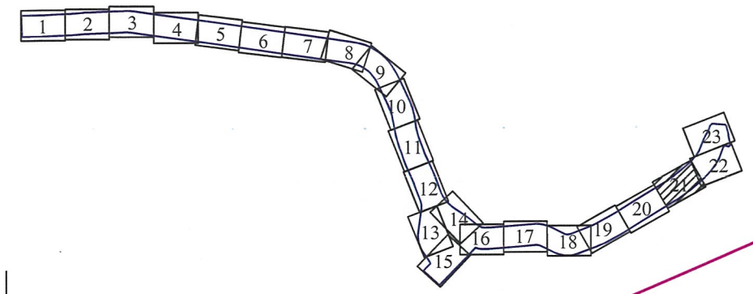


95 96 97 98 99 100 101

С

47:09:0109002

47:09:0109002

47:09:0000000:102:ЗУ1(2)

47:09:0109002:98:ЗУ1

47:09:0109002:ЗУ11

47:09:0109002:ЗУ10

47:09:0109002:ЗУ9

47:09:0109002:748:ЗУ1

47:09:0109002:ЗУ3

47:09:0109002:749:ЗУ1

47:09:0000000:102:ЗУ1(1)

47:09:0100000:3:ЗУ1

47:09:0100000:3

47:09:0109002

47:09:0000000:174:ЗУ1(2)

47:09:0109002:32:ЗУ1

47:09:0000000:174:ЗУ1(5)

47:09:0109002:ЗУ5

47:09:0000000:174:ЗУ1(4)

47:09:0109002:ЗУ4

47:09:0109002:14:ЗУ1

47:09:0000000:102:ЗУ1(3)

КОЛТУШСКОЕ ШОССЕ

КОЛТУШСКОЕ ОЗЕРО

Павловский проезд

Линия совмещения с листом 20

Линия совмещения с листом 22

132 133 134 135 136 137

Линия совмещения с листом 23

Линия совмещения с листом 21

47:09:0109002

47:09:0109002:25:ЗУ1

47:09:0109002:22:ЗУ1

47:09:0109002:93:ЗУ1(2)

47:09:0109002:ЗУ6

47:09:0109002:93:ЗУ1(1)

47:09:0109002:728:ЗУ1

47:09:0109002:763:ЗУ1

47:09:0109002:39:ЗУ1

47:09:0109002:ЗУ12

47:09:0000000:174:ЗУ1(3)

47:09:0109002:740:ЗУ1

47:09:0109002:ЗУ15

47:09:0000000:102:ЗУ1(4)

47:09:0000000:174:ЗУ1(4)

КОПТЮШСКОЕ ШОССЕ

102 24 119 120 121 122 123 124 125 126 127 128 129 130 131 132

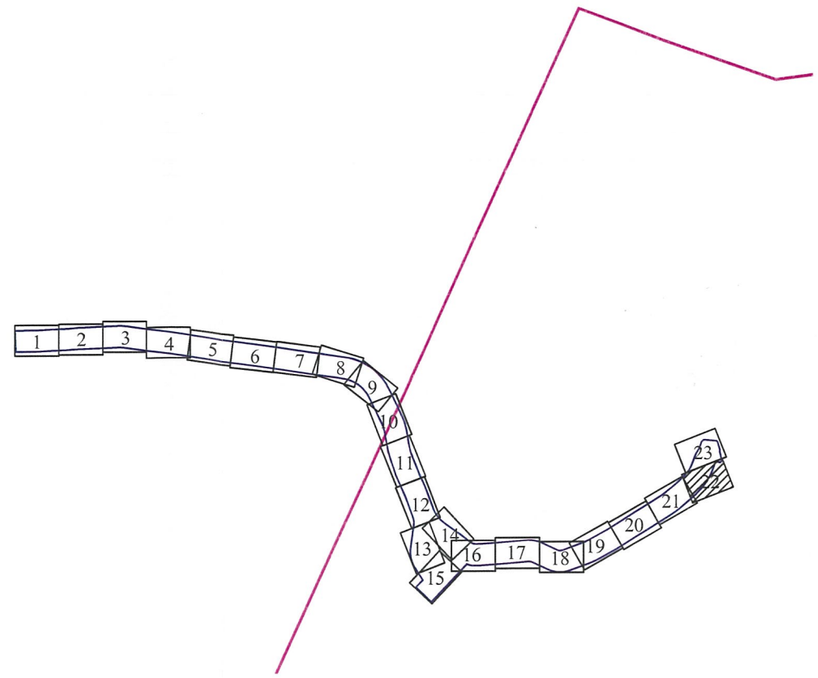

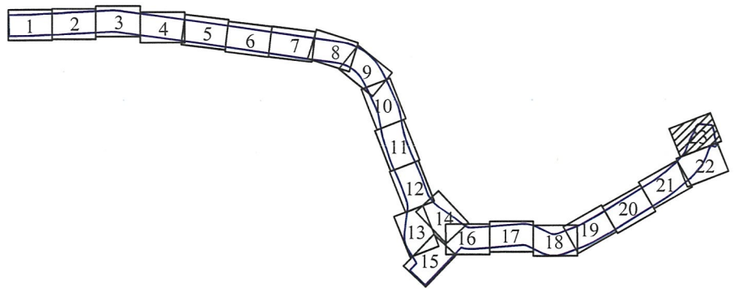


С

47:09:0106001

47:09:0109002

47:09:0109003

47:09:0106001:ЗУ1

47:09:0106001:19:ЗУ1

47:09:0000000:ЗУ5

47:09:0109002:741:ЗУ1

47:09:0109002:ЗУ14

47:09:0109003:68:ЗУ1

47:07:0000000:90023:ЗУ1(5)

47:07:0000000:90023:ЗУ1(4)

47:07:0000000:90023:ЗУ1(6)

47:09:0109003:ЗУ1

47:07:0000000:90023:ЗУ1(2)

47:09:0109002:95:ЗУ1

47:07:0000000:90023:ЗУ1(1)

47:09:0109002:99:ЗУ1

47:09:0109002:ЗУ8

47:07:0000000:90023:ЗУ1(3)

47:09:0109002:ЗУ13

47:09:0109002:25:ЗУ1

47:09:0109002:53:ЗУ1

47:07:0000000:90023:ЗУ1(7)

47:09:0000000:102:ЗУ1(5)

47:09:0109002:22:ЗУ1

103
104
105
106
107
108
109
110
111
112
113
114
115
116
117
118

Линия совмещения с листом 22

Текстовая часть проекта межевания территории

(приложение 6)

## 1. Перечень образуемых земельных участков

В таблице 1 представлен перечень образуемых земельных участков, в том числе способы их образования.

Таблица 1. Перечень и сведения о площади образуемых земельных участков, в том числе возможные способы их образования

| № п.п. | Условный номер образуемого земельного участка | Площадь образуемого/ изменяемого земельного участка, кв. м | Способ образования земельного участка |
|---|---|---|---|
| **Изменяемые земельные участки** | | | |
| 1 | 47:07:0000000:91463 | 148752 | - |
| 2 | 47:07:0000000:91472 | 55714 | - |
| 3 | 47:07:1002002:5 | 926 | - |
| 4 | 47:07:1002005:6 | 800 | - |
| 5 | 47:07:1002003:9 | 1497 | - |
| 6 | 47:07:1002001:4 | 2332 | - |
| 7 | 47:09:0110015:2 | 1210 | - |
| 8 | 47:09:0110003:7 | 418 | - |
| 9 | 47:09:0110008:17 | 1037 | - |
| 10 | 47:09:0110003:11 | 915 | - |
| 11 | 47:09:0100000:3 | 1183 | - |
| 12 | 47:07:1002005:2 | 1500 | - |
| 13 | 47:09:0110011:45 | 974 | - |
| 14 | 47:07:1002005:4 | 1458 | - |
| **Образуемые земельные участки** | | | |
| 1 | 47:07:1046001:ЗУ1 | 28 | Образование земельного участка из земель, находящихся в государственной или муниципальной собственности |
| 2 | 47:07:0000000:ЗУ1 | 235 | Образование земельного участка из земель, находящихся в государственной или муниципальной собственности |
| 3 | 47:07:0000000:ЗУ2 | 143 | Образование земельного участка из земель, находящихся в государственной или муниципальной собственности |
| 4 | 47:07:0000000:ЗУ3 | 587 | Образование земельного участка из земель, находящихся в государственной или муниципальной собственности |

| № п.п. | Условный номер образуемого земельного участка | Площадь образуемого/ изменяемого земельного участка, кв. м | Способ образования земельного участка |
|---|---|---|---|
| 5 | 47:07:0000000:ЗУ14 | 1187 | Образование земельного участка из земель, находящихся в государственной или муниципальной собственности |
| 6 | 47:07:0000000:89548:ЗУ1(1) | 324 | Образование земельного участка путем раздела с сохранением исходного земельного участка в измененных границах |
| | 47:07:0000000:89548:ЗУ1(2) | 242<br>**Итого: 566** | |
| 7 | 47:07:1002002:40:ЗУ1 | 74 | Образование земельного участка путем раздела |
| 8 | 47:07:0000000:90576:ЗУ1(1) | 244 | Образование земельного участка путем раздела |
| | 47:07:0000000:90576:ЗУ1(2) | 94<br>**Итого: 338** | |
| 9 | 47:07:1002002:42:ЗУ1 | 67 | Образование земельного участка путем раздела |
| 10 | 47:07:1002002:5:ЗУ1 | 184 | Образование земельного участка путем раздела |
| 11 | 47:07:1002002:ЗУ1 | 2529 | Образование земельного участка из земель, находящихся в государственной или муниципальной собственности |
| 12 | 47:07:1002002:25:ЗУ1 | 313 | Образование земельного участка путем раздела |
| 13 | 47:07:1002002:32:ЗУ1 | 264 | Образование земельного участка путем раздела |
| 14 | 47:07:1002002:1:ЗУ1 | 191 | Образование земельного участка путем раздела |
| 15 | 47:07:1002007:42:ЗУ1 | 68 | Образование земельного участка путем раздела |
| 16 | 47:07:1002007:4:ЗУ1 | 148 | Образование земельного участка путем раздела |
| 17 | 47:07:1002007:ЗУ1 | 46 | Образование земельного участка из земель, находящихся в государственной или муниципальной собственности |

| № п.п. | Условный номер образуемого земельного участка | Площадь образуемого/ изменяемого земельного участка, кв. м | Способ образования земельного участка |
|---|---|---|---|
| 18 | 47:07:0000000:ЗУ4 | 31 | Образование земельного участка из земель, находящихся в государственной или муниципальной собственности |
| 19 | 47:07:1002005:3:ЗУ1 | 161 | Образование земельного участка путем раздела |
| 20 | 47:07:1002005:7:ЗУ1 | 180 | Образование земельного участка путем раздела |
| 21 | 47:07:1002002:14:ЗУ1 | 557 | Образование земельного участка путем раздела |
| 22 | 47:07:1002005:2:ЗУ1 | 110 | Образование земельного участка путем раздела |
| 23 | 47:07:1002005:ЗУ4 | 2 | Образование земельного участка из земель, находящихся в государственной или муниципальной собственности |
| 24 | 47:07:1002005:ЗУ6 | 4 | Образование земельного участка из земель, находящихся в государственной или муниципальной собственности |
| 25 | 47:07:1002002:298:ЗУ1 | 32 | Образование земельного участка путем раздела |
| 26 | 47:07:1002005:1:ЗУ1 | 88 | Образование земельного участка путем раздела |
| 27 | 47:07:1002002:17:ЗУ1 | 51 | Образование земельного участка путем раздела |
| 28 | 47:07:1002005:ЗУ1 | 104 | Образование земельного участка из земель, находящихся в государственной или муниципальной собственности |
| 29 | 47:07:1002002:8:ЗУ1 | 32 | Образование земельного участка путем раздела |
| 30 | 47:07:1002005:ЗУ2 | 15 | Образование земельного участка из земель, находящихся в государственной или муниципальной собственности |

| № п.п. | Условный номер образуемого земельного участка | Площадь образуемого/ изменяемого земельного участка, кв. м | Способ образования земельного участка |
|---|---|---|---|
| 31 | 47:07:1002005:ЗУ5 | 53 | Образование земельного участка из земель, находящихся в государственной или муниципальной собственности |
| 32 | 47:07:1002002:82:ЗУ1 | 256 | Образование земельного участка путем раздела |
| 33 | 47:07:1002005:8:ЗУ1 | 101 | Образование земельного участка путем раздела |
| 34 | 47:07:1002005:ЗУ3 | 4 | Образование земельного участка из земель, находящихся в государственной или муниципальной собственности |
| 35 | 47:07:1002002:79:ЗУ1 | 410 | Образование земельного участка путем раздела |
| 36 | 47:07:0000000:89756:ЗУ1 | 628 | Образование земельного участка путем раздела с сохранением исходного земельного участка в измененных границах |
| 37 | 47:07:0000000:ЗУ5 | 343 | Образование земельного участка из земель, находящихся в государственной или муниципальной собственности |
| 38 | 47:07:1002005:4:ЗУ1 | 232 | Образование земельного участка путем раздела |
| 39 | 47:07:1002002:45:ЗУ1 | 278 | Образование земельного участка путем раздела |
| 40 | 47:07:1002005:5:ЗУ1 | 126 | Образование земельного участка путем раздела |
| 41 | 47:07:1002005:6:ЗУ1 | 289 | Образование земельного участка путем раздела |
| 42 | 47:07:0000000:ЗУ6 | 3591 | Образование земельного участка из земель, находящихся в государственной или муниципальной собственности |
| 43 | 47:07:0000000:86455:ЗУ1 | 164 | Образование земельного участка путем раздела |
| 44 | 47:07:1002002:57:ЗУ1 | 57 | Образование земельного участка путем раздела |

| № п.п. | Условный номер образуемого земельного участка | Площадь образуемого/ изменяемого земельного участка, кв. м | Способ образования земельного участка |
|---|---|---|---|
| 45 | 47:07:1002002:70:ЗУ1 | 21 | Образование земельного участка путем раздела |
| 46 | 47:07:1002002:71:ЗУ1 | 176 | Образование земельного участка путем раздела |
| 47 | 47:07:1002001:1825:ЗУ1 | 52 | Образование земельного участка путем раздела |
| 48 | 47:07:1002004:83:ЗУ1 | 299 | Образование земельного участка путем раздела с сохранением исходного земельного участка в измененных границах |
| 49 | 47:07:1002004:ЗУ1 | 963 | Образование земельного участка из земель, находящихся в государственной или муниципальной собственности |
| 50 | 47:07:1002004:12:ЗУ1 | 198 | Образование земельного участка путем раздела |
| 51 | 47:07:1002004:11:ЗУ1 | 137 | Образование земельного участка путем раздела |
| 52 | 47:07:1002004:55:ЗУ1 | 254 | Образование земельного участка путем раздела |
| 53 | 47:07:1002004:ЗУ2 | 107 | Образование земельного участка из земель, находящихся в государственной или муниципальной собственности |
| 54 | 47:07:1002004:53:ЗУ1 | 139 | Образование земельного участка путем раздела |
| 55 | 47:07:1002004:47:ЗУ1 | 96 | Образование земельного участка путем раздела |
| 56 | 47:07:1002001:1849:ЗУ1 | 27 | Образование земельного участка путем раздела |
| 57 | 47:07:1002001:1856:ЗУ1 | 65 | Образование земельного участка путем раздела |
| 58 | 47:07:1002004:56:ЗУ1 | 120 | Образование земельного участка путем раздела |
| 59 | 47:07:1002004:ЗУ5 | 1353 | Образование земельного участка из земель, находящихся в государственной или муниципальной собственности |
| 60 | 47:07:1002004:9:ЗУ1 | 82 | Образование земельного участка путем раздела |

| № п.п. | Условный номер образуемого земельного участка | Площадь образуемого/ изменяемого земельного участка, кв. м | Способ образования земельного участка |
|---|---|---|---|
| 61 | 47:07:1002004:44:ЗУ1 | 117 | Образование земельного участка путем раздела |
| 62 | 47:07:1002004:8:ЗУ1 | 167 | Образование земельного участка путем раздела |
| 63 | 47:07:1002004:36:ЗУ1 | 200 | Образование земельного участка путем раздела |
| 64 | 47:07:1002004:ЗУ3 | 6 | Образование земельного участка из земель, находящихся в государственной или муниципальной собственности |
| 65 | 47:07:1002001:1868:ЗУ1 | 279 | Образование земельного участка путем раздела |
| 66 | 47:07:1002001:1:ЗУ1 | 5 | Образование земельного участка путем раздела |
| 67 | 47:07:1002001:4:ЗУ1 | 313 | Образование земельного участка путем раздела |
| 68 | 47:07:1002004:54:ЗУ1 | 510 | Образование земельного участка путем раздела с сохранением исходного земельного участка в измененных границах |
| 69 | 47:07:1002004:ЗУ4 | 342 | Образование земельного участка из земель, находящихся в государственной или муниципальной собственности |
| 70 | 47:07:1002001:1750:ЗУ1 | 114 | Образование земельного участка путем раздела с сохранением исходного земельного участка в измененных границах |
| 71 | 47:07:1002001:1851:ЗУ1 | 282 | Образование земельного участка путем раздела |
| 72 | 47:07:1039001:16896:ЗУ1 | 524 | Образование земельного участка путем раздела |
| 73 | 47:07:0000000:ЗУ7 | 3042 | Образование земельного участка из земель, находящихся в государственной или муниципальной собственности |
| 74 | 47:07:1002004:52:ЗУ1 | 318 | Образование земельного участка путем раздела |

| № п.п. | Условный номер образуемого земельного участка | Площадь образуемого/ изменяемого земельного участка, кв. м | Способ образования земельного участка |
|---|---|---|---|
| 75 | 47:07:1002004:7:ЗУ1 | 167 | Образование земельного участка путем раздела |
| 76 | 47:07:0000000:ЗУ8 | 518 | Образование земельного участка из земель, находящихся в государственной или муниципальной собственности |
| 77 | 47:07:1039001:62:ЗУ1 | 79 | Образование земельного участка путем раздела |
| 78 | 47:07:1002001:8:ЗУ1 | 214 | Образование земельного участка путем раздела |
| 79 | 47:07:1002003:ЗУ1 | 255 | Образование земельного участка из земель, находящихся в государственной или муниципальной собственности |
| 80 | 47:07:1002003:ЗУ4 | 194 | Образование земельного участка из земель, находящихся в государственной или муниципальной собственности |
| 81 | 47:07:1002003:6:ЗУ1 | 311 | Образование земельного участка путем раздела |
| 82 | 47:07:1002003:9:ЗУ1 | 103 | Образование земельного участка путем раздела |
| 83 | 47:07:1002003:25:ЗУ1 | 203 | Образование земельного участка путем раздела |
| 84 | 47:07:1002001:ЗУ1 | 1656 | Образование земельного участка из земель, находящихся в государственной или муниципальной собственности |
| 85 | 47:07:1002001:20:ЗУ1 | 35 | Образование земельного участка путем раздела |
| 86 | 47:07:1002001:6:ЗУ1 | 39 | Образование земельного участка путем раздела |
| 87 | 47:07:1002001:5:ЗУ1 | 114 | Образование земельного участка путем раздела |
| 88 | 47:07:1002001:1853:ЗУ1 | 141 | Образование земельного участка путем раздела |
| 89 | 47:07:1002001:12:ЗУ1 | 124 | Образование земельного участка путем раздела |

| № п.п. | Условный номер образуемого земельного участка | Площадь образуемого/ изменяемого земельного участка, кв. м | Способ образования земельного участка |
|---|---|---|---|
| 90 | 47:07:1002003:367:ЗУ1 | 241 | Образование земельного участка путем раздела |
| 91 | 47:07:1002003:19:ЗУ1 | 154 | Образование земельного участка путем раздела |
| 92 | 47:07:1002003:ЗУ2 | 109 | Образование земельного участка из земель, находящихся в государственной или муниципальной собственности |
| 93 | 47:07:1002003:ЗУ5 | 1 | Образование земельного участка из земель, находящихся в государственной или муниципальной собственности |
| 94 | 47:07:1002003:1:ЗУ1 | 247 | Образование земельного участка путем раздела |
| 95 | 47:07:1002001:7:ЗУ1 | 30 | Образование земельного участка путем раздела |
| 96 | 47:07:1002001:ЗУ4 | 34 | Образование земельного участка из земель, находящихся в государственной или муниципальной собственности |
| 97 | 47:07:1002001:1751:ЗУ1 | 189 | Образование земельного участка путем раздела |
| 98 | 47:07:1002001:1752:ЗУ1 | 251 | Образование земельного участка путем раздела |
| 99 | 47:07:1002003:3:ЗУ1 | 291 | Образование земельного участка путем раздела |
| 100 | 47:07:1002001:1877:ЗУ1 | 678 | Образование земельного участка путем раздела |
| 101 | 47:07:1002001:23:ЗУ1 | 448 | Образование земельного участка путем раздела |
| 102 | 47:07:0000000:ЗУ9 | 1981 | Образование земельного участка из земель, находящихся в государственной или муниципальной собственности |
| 103 | 47:07:1002003:36:ЗУ1 | 123 | Образование земельного участка путем раздела |
| 104 | 47:07:1002003:37:ЗУ1 | 65 | Образование земельного участка путем раздела |

| № п.п. | Условный номер образуемого земельного участка | Площадь образуемого/ изменяемого земельного участка, кв. м | Способ образования земельного участка |
|---|---|---|---|
| 105 | 47:07:1002003:21:ЗУ1 | 34 | Образование земельного участка путем раздела |
| 106 | 47:07:1002001:32:ЗУ1 | 227 | Образование земельного участка путем раздела |
| 107 | 47:07:1002003:5:ЗУ1 | 201 | Образование земельного участка путем раздела |
| 108 | 47:07:1002003:32:ЗУ1 | 228 | Образование земельного участка путем раздела |
| 109 | 47:07:1002001:ЗУ2 | 181 | Образование земельного участка из земель, находящихся в государственной или муниципальной собственности |
| 110 | 47:07:1002001:24:ЗУ1 | 571 | Образование земельного участка путем раздела |
| 111 | 47:07:1002001:22:ЗУ1 | 554 | Образование земельного участка путем раздела |
| 112 | 47:07:1002003:ЗУ3 | 385 | Образование земельного участка из земель, находящихся в государственной или муниципальной собственности |
| 113 | 47:07:0000000:ЗУ13 | 3113 | Образование земельного участка из земель, находящихся в государственной или муниципальной собственности |
| 114 | 47:07:1002001:ЗУ3 | 425 | Образование земельного участка из земель, находящихся в государственной или муниципальной собственности |
| 115 | 47:07:1002003:11:ЗУ1 | 222 | Образование земельного участка путем раздела |
| 116 | 47:07:1039001:3706:ЗУ1 | 4258 | Образование земельного участка путем раздела |
| 117 | 47:07:1039001:807:ЗУ1 | 2393 | Образование земельного участка путем раздела |
| 118 | 47:07:1039001:3770:ЗУ1 | 1252 | Образование земельного участка путем раздела |
| 119 | 47:07:1039001:3771:ЗУ1 | 934 | Образование земельного участка путем раздела |

| № п.п. | Условный номер образуемого земельного участка | Площадь образуемого/ изменяемого земельного участка, кв. м | Способ образования земельного участка |
|---|---|---|---|
| 120 | 47:07:1039001:7562:ЗУ1 | 74 | Образование земельного участка путем раздела |
| 121 | 47:07:0000000:92791:ЗУ1(1) | 827 | Образование земельного участка путем раздела |
| | 47:07:0000000:92791:ЗУ1(2) | 421 | |
| | 47:07:0000000:92791:ЗУ1(3) | 866 | |
| | 47:07:0000000:92791:ЗУ1(4) | 3126 | |
| | 47:07:0000000:92791:ЗУ1(5) | 2011 | |
| | 47:07:0000000:92791:ЗУ1(6) | 1134 | |
| | 47:07:0000000:92791:ЗУ1(7) | 604 | |
| | 47:07:0000000:92791:ЗУ1(8) | 517 | |
| | 47:07:0000000:92791:ЗУ1(9) | 2635 | |
| | 47:07:0000000:92791:ЗУ1(10) | 2692 | |
| | 47:07:0000000:92791:ЗУ1(11) | 166<br>**Итого: 15000** | |
| 122 | 47:07:1039001:2153:ЗУ1 | 191 | Образование земельного участка путем раздела |
| 123 | 47:07:1039001:3727:ЗУ1 | 534 | Образование земельного участка путем раздела |
| 124 | 47:07:1039001:3726:ЗУ1 | 439 | Образование земельного участка путем раздела |
| 125 | 47:07:1039001:3725:ЗУ1 | 432 | Образование земельного участка путем раздела |
| 126 | 47:07:1039001:3724:ЗУ1 | 214 | Образование земельного участка путем раздела |
| 127 | 47:07:1039001:3723:ЗУ1 | 418 | Образование земельного участка путем раздела |
| 128 | 47:07:1039001:3722:ЗУ1 | 382 | Образование земельного участка путем раздела |
| 129 | 47:07:1039001:3721:ЗУ1 | 347 | Образование земельного участка путем раздела |
| 130 | 47:07:1039001:3720:ЗУ1 | 317 | Образование земельного участка путем раздела |
| 131 | 47:07:1039001:3719:ЗУ1 | 260 | Образование земельного участка путем раздела |
| 132 | 47:07:1039001:3718:ЗУ1 | 225 | Образование земельного участка путем раздела |
| 133 | 47:07:1039001:3717:ЗУ1 | 294 | Образование земельного участка путем раздела |
| 134 | 47:07:1039001:ЗУ1 | 401 | Образование земельного участка из земель, находящихся в государственной или муниципальной собственности |

| № п.п. | Условный номер образуемого земельного участка | Площадь образуемого/ изменяемого земельного участка, кв. м | Способ образования земельного участка |
|---|---|---|---|
| 135 | 47:07:1039001:ЗУ2 | 3088 | Образование земельного участка из земель, находящихся в государственной или муниципальной собственности |
| 136 | 47:07:1039001:ЗУ3 | 862 | Образование земельного участка из земель, находящихся в государственной или муниципальной собственности |
| 137 | 47:07:1039001:ЗУ4 | 88 | Образование земельного участка из земель, находящихся в государственной или муниципальной собственности |
| 138 | 47:07:1039001:ЗУ5 | 2994 | Образование земельного участка из земель, находящихся в государственной или муниципальной собственности |
| 139 | 47:07:1039001:ЗУ6 | 138 | Образование земельного участка из земель, находящихся в государственной или муниципальной собственности |
| 140 | 47:07:1039001:547:ЗУ1 | 402 | Образование земельного участка путем раздела |
| 141 | 47:07:1039001:8968:ЗУ1 | 335 | Образование земельного участка путем раздела |
| 142 | 47:07:1039001:290:ЗУ1 | 8587 | Образование земельного участка путем раздела |
| 143 | 47:07:1039001:ЗУ7 | 568 | Образование земельного участка из земель, находящихся в государственной или муниципальной собственности |
| 144 | 47:07:1039001:ЗУ8 | 148 | Образование земельного участка из земель, находящихся |

| № п.п. | Условный номер образуемого земельного участка | Площадь образуемого/ изменяемого земельного участка, кв. м | Способ образования земельного участка |
|---|---|---|---|
| | | | в государственной или муниципальной собственности |
| 145 | 47:07:0000000:90037:ЗУ1(1) | 1232 | Образование земельного участка путем раздела |
| | 47:07:0000000:90037:ЗУ1(2) | 5453<br>**Итого: 6685** | |
| 146 | 47:07:1039001:ЗУ9 | 1012 | Образование земельного участка из земель, находящихся в государственной или муниципальной собственности |
| 147 | 47:07:1039001:ЗУ18 | 4654 | Образование земельного участка из земель, находящихся в государственной или муниципальной собственности |
| 148 | 47:07:1039001:254:ЗУ1 | 7843 | Образование земельного участка путем раздела |
| 149 | 47:07:0000000:90618:ЗУ1 | 1990 | Образование земельного участка путем раздела |
| 150 | 47:07:1039001:308:ЗУ1 | 1020 | Образование земельного участка путем раздела |
| 151 | 47:07:1003001:21:ЗУ1 | 291 | Образование земельного участка путем раздела |
| 152 | 47:07:1003001:ЗУ1 | 17 | Образование земельного участка из земель, находящихся в государственной или муниципальной собственности |
| 153 | 47:07:0000000:92559:ЗУ1 | 32 | Образование земельного участка путем раздела с сохранением исходного земельного участка в измененных границах |
| 154 | 47:07:1003005:ЗУ1 | 33 | Образование земельного участка из земель, находящихся в государственной или муниципальной собственности |
| 155 | 47:07:1003005:ЗУ2 | 1230 | Образование земельного участка из земель, находящихся |

| № п.п. | Условный номер образуемого земельного участка | Площадь образуемого/ изменяемого земельного участка, кв. м | Способ образования земельного участка |
|---|---|---|---|
| | | | в государственной или муниципальной собственности |
| 156 | 47:07:1039001:ЗУ10 | 897 | Образование земельного участка из земель, находящихся в государственной или муниципальной собственности |
| 157 | 47:07:1003005:ЗУ3 | 883 | Образование земельного участка из земель, находящихся в государственной или муниципальной собственности |
| 158 | 47:07:1003005:136:ЗУ1 | 221 | Образование земельного участка путем раздела с сохранением исходного земельного участка в измененных границах |
| 159 | 47:07:1003005:ЗУ4 | 659 | Образование земельного участка из земель, находящихся в государственной или муниципальной собственности |
| 160 | 47:07:0000000:ЗУ10 | 36 | Образование земельного участка из земель, находящихся в государственной или муниципальной собственности |
| 161 | 47:07:0000000:ЗУ11 | 8 | Образование земельного участка из земель, находящихся в государственной или муниципальной собственности |
| 162 | 47:07:0000000:90039:ЗУ1 | 7811 | Образование земельного участка путем раздела |
| 163 | 47:07:1039001:56:ЗУ1 | 2836 | Образование земельного участка путем раздела |
| 164 | 47:07:1039001:ЗУ11 | 1058 | Образование земельного участка из земель, находящихся |

| № п.п. | Условный номер образуемого земельного участка | Площадь образуемого/ изменяемого земельного участка, кв. м | Способ образования земельного участка |
|---|---|---|---|
| | | | в государственной или муниципальной собственности |
| 165 | 47:07:1039001:963:ЗУ1 | 26147 | Образование земельного участка путем раздела |
| 166 | 47:07:1039001:ЗУ12 | 273 | Образование земельного участка из земель, находящихся в государственной или муниципальной собственности |
| 167 | 47:07:1039001:ЗУ13 | 178 | Образование земельного участка из земель, находящихся в государственной или муниципальной собственности |
| 168 | 47:07:1039001:ЗУ14 | 2 | Образование земельного участка из земель, находящихся в государственной или муниципальной собственности |
| 169 | 47:00:0000000:ЗУ2 | 6191 | Образование земельного участка из земель, находящихся в государственной или муниципальной собственности |
| 170 | 47:09:0114005:5:ЗУ1 | 2068 | Образование земельного участка путем раздела |
| 171 | 47:09:0114005:ЗУ1 | 1 | Образование земельного участка из земель, находящихся в государственной или муниципальной собственности |
| 172 | 47:00:0000000:ЗУ3 | 12129 | Образование земельного участка из земель, находящихся в государственной или муниципальной собственности |
| 173 | 47:07:0000000:92709:ЗУ1 | 196 | Образование земельного участка путем раздела |
| 174 | 47:07:0000000:92708:ЗУ1 | 179 | Образование земельного участка путем раздела |

| № п.п. | Условный номер образуемого земельного участка | Площадь образуемого/ изменяемого земельного участка, кв. м | Способ образования земельного участка |
|---|---|---|---|
| 175 | 47:07:1005003:ЗУ1 | 317 | Образование земельного участка из земель, находящихся в государственной или муниципальной собственности |
| 176 | 47:07:0000000:ЗУ12 | 1217 | Образование земельного участка из земель, находящихся в государственной или муниципальной собственности |
| 177 | 47:07:0000000:92560:ЗУ1 | 15 | Образование земельного участка путем раздела с сохранением исходного земельного участка в измененных границах |
| 178 | 47:07:1005005:ЗУ1 | 132 | Образование земельного участка из земель, находящихся в государственной или муниципальной собственности |
| 179 | 47:07:1005005:ЗУ2 | 724 | Образование земельного участка из земель, находящихся в государственной или муниципальной собственности |
| 180 | 47:07:1005005:84:ЗУ1 | 187 | Образование земельного участка путем раздела с сохранением исходного земельного участка в измененных границах |
| 181 | 47:07:1005005:ЗУ3 | 332 | Образование земельного участка из земель, находящихся в государственной или муниципальной собственности |
| 182 | 47:00:0000000:ЗУ1 | 4756 | Образование земельного участка из земель, находящихся в государственной или муниципальной собственности |

| № п.п. | Условный номер образуемого земельного участка | Площадь образуемого/ изменяемого земельного участка, кв. м | Способ образования земельного участка |
|---|---|---|---|
| 183 | 47:07:1039001:ЗУ15 | 193 | Образование земельного участка из земель, находящихся в государственной или муниципальной собственности |
| 184 | 47:07:1039001:ЗУ16 | 101 | Образование земельного участка из земель, находящихся в государственной или муниципальной собственности |
| 185 | 47:09:0000000:101:ЗУ1(1) | 387 | Образование земельного участка путем раздела с сохранением исходного земельного участка в измененных границах |
| | 47:09:0000000:101:ЗУ1(2) | 128 | |
| | 47:09:0000000:101:ЗУ1(3) | 147 | |
| | 47:09:0000000:101:ЗУ1(4) | 411 | |
| | 47:09:0000000:101:ЗУ1(5) | 20 | |
| | 47:09:0000000:101:ЗУ1(6) | 50 | |
| | 47:09:0000000:101:ЗУ1(7) | 65 | |
| | 47:09:0000000:101:ЗУ1(8) | 8 | |
| | 47:09:0000000:101:ЗУ1(9) | 324 | |
| | 47:09:0000000:101:ЗУ1(10) | 42 | |
| | 47:09:0000000:101:ЗУ1(11) | 89 | |
| | 47:09:0000000:101:ЗУ1(12) | 44 | |
| | 47:09:0000000:101:ЗУ1(13) | 52<br>**Итого: 1767** | |
| 186 | 47:09:0000000:ЗУ2 | 3940 | Образование земельного участка из земель, находящихся в государственной или муниципальной собственности |
| 187 | 47:09:0110008:12:ЗУ1 | 211 | Образование земельного участка путем раздела |
| 188 | 47:09:0110008:17:ЗУ1 | 16 | Образование земельного участка путем раздела |
| 189 | 47:09:0110008:13:ЗУ1 | 157 | Образование земельного участка путем раздела |
| 190 | 47:09:0110008:ЗУ1 | 7 | Образование земельного участка из земель, находящихся в государственной или муниципальной собственности |
| 191 | 47:09:0110008:25:ЗУ1 | 279 | Образование земельного участка путем раздела |

| № п.п. | Условный номер образуемого земельного участка | Площадь образуемого/ изменяемого земельного участка, кв. м | Способ образования земельного участка |
|---|---|---|---|
| 192 | 47:00:0000000:ЗУ4 | 5340 | Образование земельного участка из земель, находящихся в государственной или муниципальной собственности |
| 193 | 47:07:1039001:2621:ЗУ1 | 670 | Образование земельного участка путем раздела |
| 194 | 47:07:1039001:ЗУ17 | 361 | Образование земельного участка из земель, находящихся в государственной или муниципальной собственности |
| 195 | 47:07:1039001:554:ЗУ1 | 940 | Образование земельного участка путем раздела |
| 196 | 47:07:1039001:518:ЗУ1 | 347 | Образование земельного участка путем раздела |
| 197 | 47:07:1039001:517:ЗУ1 | 402 | Образование земельного участка путем раздела |
| 198 | 47:07:1039001:176:ЗУ1 | 1173 | Образование земельного участка путем раздела |
| 199 | 47:07:1039001:2169:ЗУ1 | 256 | Образование земельного участка путем раздела |
| 200 | 47:09:0110005:ЗУ1 | 128 | Образование земельного участка из земель, находящихся в государственной или муниципальной собственности |
| 201 | 47:09:0110005:58:ЗУ1 | 70 | Образование земельного участка путем раздела с сохранением исходного земельного участка в измененных границах |
| 202 | 47:09:0110005:ЗУ2 | 213 | Образование земельного участка из земель, находящихся в государственной или муниципальной собственности |
| 203 | 47:09:0110005:14:ЗУ1 | 1527 | Образование земельного участка путем раздела |
| 204 | 47:09:0110005:60:ЗУ1 | 526 | Образование земельного участка путем раздела с сохранением исходного |

| № п.п. | Условный номер образуемого земельного участка | Площадь образуемого/ изменяемого земельного участка, кв. м | Способ образования земельного участка |
|---|---|---|---|
| | | | земельного участка в измененных границах |
| 205 | 47:09:0110005:ЗУ3 | 1098 | Образование земельного участка из земель, находящихся в государственной или муниципальной собственности |
| 206 | 47:09:0110005:22:ЗУ1 | 184 | Образование земельного участка путем раздела |
| 207 | 47:09:0110005:3:ЗУ1 | 278 | Образование земельного участка путем раздела |
| 208 | 47:09:0110011:69:ЗУ1 | 179 | Образование земельного участка путем раздела |
| 209 | 47:09:0110006:25:ЗУ1 | 194 | Образование земельного участка путем раздела |
| 210 | 47:09:0110006:2:ЗУ1 | 149 | Образование земельного участка путем раздела |
| 211 | 47:09:0110006:41:ЗУ1 | 270 | Образование земельного участка путем раздела |
| 212 | 47:09:0110006:17:ЗУ1 | 164 | Образование земельного участка путем раздела |
| 213 | 47:09:0110006:ЗУ1 | 104 | Образование земельного участка из земель, находящихся в государственной или муниципальной собственности |
| 214 | 47:09:0000000:ЗУ3 | 828 | Образование земельного участка из земель, находящихся в государственной или муниципальной собственности |
| 215 | 47:09:0110015:2:ЗУ1 | 166 | Образование земельного участка путем раздела |
| 216 | 47:09:0110015:18:ЗУ1 | 183 | Образование земельного участка путем раздела |
| 217 | 47:09:0110003:153:ЗУ1 | 175 | Образование земельного участка путем раздела |
| 218 | 47:09:0110003:ЗУ1 | 15 | Образование земельного участка из земель, находящихся в государственной или муниципальной собственности |

| № п.п. | Условный номер образуемого земельного участка | Площадь образуемого/ изменяемого земельного участка, кв. м | Способ образования земельного участка |
|---|---|---|---|
| 219 | 47:09:0110003:24:ЗУ1 | 186 | Образование земельного участка путем раздела |
| 220 | 47:09:0110003:ЗУ2 | 3 | Образование земельного участка из земель, находящихся в государственной или муниципальной собственности |
| 221 | 47:09:0110003:ЗУ3 | 15 | Образование земельного участка из земель, находящихся в государственной или муниципальной собственности |
| 222 | 47:09:0110003:11:ЗУ1 | 120 | Образование земельного участка путем раздела |
| 223 | 47:09:0110003:17:ЗУ1 | 235 | Образование земельного участка путем раздела |
| 224 | 47:09:0110007:33:ЗУ1 | 5 | Образование земельного участка путем раздела |
| 225 | 47:09:0000000:177:ЗУ1(1) | 20 | Образование земельного участка путем раздела с сохранением исходного земельного участка в измененных границах |
| | 47:09:0000000:177:ЗУ1(2) | 80 | |
| | 47:09:0000000:177:ЗУ1(3) | 21<br>**Итого: 121** | |
| 226 | 47:09:0110007:ЗУ1 | 6 | Образование земельного участка из земель, находящихся в государственной или муниципальной собственности |
| 227 | 47:09:0110007:ЗУ2 | 30 | Образование земельного участка из земель, находящихся в государственной или муниципальной собственности |
| 228 | 47:09:0110007:ЗУ3 | 90 | Образование земельного участка из земель, находящихся в государственной или муниципальной собственности |
| 229 | 47:09:0110007:23:ЗУ1 | 180 | Образование земельного участка путем раздела |

| № п.п. | Условный номер образуемого земельного участка | Площадь образуемого/ изменяемого земельного участка, кв. м | Способ образования земельного участка |
|---|---|---|---|
| 230 | 47:09:0110010:58:ЗУ1 | 7 | Образование земельного участка путем раздела |
| 231 | 47:09:0110010:4:ЗУ1 | 18 | Образование земельного участка путем раздела |
| 232 | 47:09:0110010:33:ЗУ1 | 84 | Образование земельного участка путем раздела |
| 233 | 47:09:0110010:ЗУ1 | 6 | Образование земельного участка из земель, находящихся в государственной или муниципальной собственности |
| 234 | 47:09:0110010:638:ЗУ1 | 79 | Образование земельного участка путем раздела |
| 235 | 47:09:0110010:ЗУ2 | 14 | Образование земельного участка из земель, находящихся в государственной или муниципальной собственности |
| 236 | 47:09:0110010:20:ЗУ1 | 78 | Образование земельного участка путем раздела |
| 237 | 47:09:0110010:ЗУ3 | 12 | Образование земельного участка из земель, находящихся в государственной или муниципальной собственности |
| 238 | 47:09:0110001:19:ЗУ1 | 62 | Образование земельного участка путем раздела |
| 239 | 47:09:0110001:ЗУ2 | 93 | Образование земельного участка из земель, находящихся в государственной или муниципальной собственности |
| 240 | 47:09:0110001:ЗУ3 | 46 | Образование земельного участка из земель, находящихся в государственной или муниципальной собственности |
| 241 | 47:09:0110001:4:ЗУ1 | 120 | Образование земельного участка путем раздела |
| 242 | 47:09:0110001:8:ЗУ1 | 240 | Образование земельного участка путем раздела |

| № п.п. | Условный номер образуемого земельного участка | Площадь образуемого/ изменяемого земельного участка, кв. м | Способ образования земельного участка |
|---|---|---|---|
| 243 | 47:09:0110001:5:ЗУ1 | 295 | Образование земельного участка путем раздела |
| 244 | 47:09:0000000:ЗУ4 | 77 | Образование земельного участка из земель, находящихся в государственной или муниципальной собственности |
| 245 | 47:09:0110011:10:ЗУ1 | 302 | Образование земельного участка путем раздела |
| 246 | 47:09:0110011:107:ЗУ1 | 85 | Образование земельного участка путем раздела |
| 247 | 47:09:0110011:5:ЗУ1 | 162 | Образование земельного участка путем раздела |
| 248 | 47:09:0110011:86:ЗУ1 | 64 | Образование земельного участка путем раздела |
| 249 | 47:09:0110011:68:ЗУ1 | 37 | Образование земельного участка путем раздела |
| 250 | 47:09:0110011:ЗУ1 | 29 | Образование земельного участка из земель, находящихся в государственной или муниципальной собственности |
| 251 | 47:09:0110011:56:ЗУ1 | 52 | Образование земельного участка путем раздела |
| 252 | 47:09:0110011:1:ЗУ1 | 59 | Образование земельного участка путем раздела |
| 253 | 47:09:0110011:58:ЗУ1 | 71 | Образование земельного участка путем раздела |
| 254 | 47:09:0110011:45:ЗУ1 | 153 | Образование земельного участка путем раздела |
| 255 | 47:09:0110011:ЗУ4 | 68 | Образование земельного участка из земель, находящихся в государственной или муниципальной собственности |
| 256 | 47:09:0110011:7:ЗУ1 | 60 | Образование земельного участка путем раздела |
| 257 | 47:09:0110011:ЗУ5 | 86 | Образование земельного участка из земель, находящихся в государственной или муниципальной собственности |

| № п.п. | Условный номер образуемого земельного участка | Площадь образуемого/ изменяемого земельного участка, кв. м | Способ образования земельного участка |
|---|---|---|---|
| 258 | 47:09:0110011:127:ЗУ1 | 102 | Образование земельного участка путем раздела |
| 259 | 47:09:0110011:ЗУ8 | 10 | Образование земельного участка из земель, находящихся в государственной или муниципальной собственности |
| 260 | 47:09:0110011:37:ЗУ1 | 131 | Образование земельного участка путем раздела |
| 261 | 47:09:0110011:ЗУ6 | 89 | Образование земельного участка из земель, находящихся в государственной или муниципальной собственности |
| 262 | 47:09:0110011:ЗУ7 | 43 | Образование земельного участка из земель, находящихся в государственной или муниципальной собственности |
| 263 | 47:07:1045004:52:ЗУ1 | 176 | Образование земельного участка путем раздела |
| 264 | 47:09:0109002:ЗУ2 | 404 | Образование земельного участка из земель, находящихся в государственной или муниципальной собственности |
| 265 | 47:09:0109002:ЗУ3 | 17 | Образование земельного участка из земель, находящихся в государственной или муниципальной собственности |
| 266 | 47:09:0100000:3:ЗУ1 | 67 | Образование земельного участка путем раздела |
| 267 | 47:09:0109002:749:ЗУ1 | 743 | Образование земельного участка путем раздела |
| 268 | 47:09:0109002:ЗУ4 | 562 | Образование земельного участка из земель, находящихся в государственной или муниципальной собственности |

| № п.п. | Условный номер образуемого земельного участка | Площадь образуемого/ изменяемого земельного участка, кв. м | Способ образования земельного участка |
|---|---|---|---|
| 269 | 47:09:0109002:14:ЗУ1 | 27 | Образование земельного участка путем раздела |
| 270 | 47:09:0109002:ЗУ5 | 40 | Образование земельного участка из земель, находящихся в государственной или муниципальной собственности |
| 271 | 47:09:0000000:102:ЗУ1(1) | 58 | Образование земельного участка путем раздела с сохранением исходного земельного участка в измененных границах |
| | 47:09:0000000:102:ЗУ1(2) | 34 | |
| | 47:09:0000000:102:ЗУ1(3) | 7 | |
| | 47:09:0000000:102:ЗУ1(4) | 30 | |
| | 47:09:0000000:102:ЗУ1(5) | 23 | |
| | 47:09:0000000:102:ЗУ1(6) | 24<br>**Итого: 176** | |
| 272 | 47:09:0109002:740:ЗУ1 | 288 | Образование земельного участка путем раздела с сохранением исходного земельного участка в измененных границах |
| 273 | 47:09:0109002:748:ЗУ1 | 611 | Образование земельного участка путем раздела с сохранением исходного земельного участка в измененных границах |
| 274 | 47:09:0109002:ЗУ15 | 74 | Образование земельного участка из земель, находящихся в государственной или муниципальной собственности |
| 275 | 47:09:0109002:728:ЗУ1 | 25 | Образование земельного участка путем раздела |
| 276 | 47:09:0109002:93:ЗУ1(1) | 75 | Образование земельного участка путем раздела |
| | 47:09:0109002:93:ЗУ1(2) | 39<br>**Итого: 114** | |
| 277 | 47:09:0109002:ЗУ6 | 25 | Образование земельного участка из земель, находящихся в государственной или муниципальной собственности |
| 278 | 47:09:0109002:22:ЗУ1 | 52 | Образование земельного участка путем раздела |
| 279 | 47:09:0109002:53:ЗУ1 | 451 | Образование земельного участка путем раздела |

| № п.п. | Условный номер образуемого земельного участка | Площадь образуемого/ изменяемого земельного участка, кв. м | Способ образования земельного участка |
|---|---|---|---|
| 280 | 47:07:0000000:90023:ЗУ1(1) | 430 | Образование земельного участка путем раздела |
| | 47:07:0000000:90023:ЗУ1(2) | 370 | |
| | 47:07:0000000:90023:ЗУ1(3) | 109 | |
| | 47:07:0000000:90023:ЗУ1(4) | 210 | |
| | 47:07:0000000:90023:ЗУ1(5) | 437 | |
| | 47:07:0000000:90023:ЗУ1(6) | 243 | |
| | 47:07:0000000:90023:ЗУ1(7) | 86<br>**Итого: 1885** | |
| 281 | 47:09:0109002:95:ЗУ1 | 889 | Образование земельного участка путем раздела |
| 282 | 47:09:0109002:ЗУ8 | 7 | Образование земельного участка из земель, находящихся в государственной или муниципальной собственности |
| 283 | 47:09:0109002:99:ЗУ1 | 37 | Образование земельного участка путем раздела |
| 284 | 47:09:0109003:ЗУ1 | 145 | Образование земельного участка из земель, находящихся в государственной или муниципальной собственности |
| 285 | 47:09:0109003:68:ЗУ1 | 1761 | Образование земельного участка путем раздела |
| 286 | 47:09:0109002:ЗУ9 | 5 | Образование земельного участка из земель, находящихся в государственной или муниципальной собственности |
| 287 | 47:09:0109002:98:ЗУ1 | 10 | Образование земельного участка путем раздела |
| 288 | 47:09:0109002:ЗУ10 | 5 | Образование земельного участка из земель, находящихся в государственной или муниципальной собственности |
| 289 | 47:09:0109002:ЗУ11 | 1039 | Образование земельного участка из земель, находящихся в государственной или муниципальной собственности |

| № п.п. | Условный номер образуемого земельного участка | Площадь образуемого/ изменяемого земельного участка, кв. м | Способ образования земельного участка |
|---|---|---|---|
| 290 | 47:09:0109002:32:ЗУ1 | 133 | Образование земельного участка путем раздела |
| 291 | 47:09:0109002:39:ЗУ1 | 70 | Образование земельного участка путем раздела |
| 292 | 47:09:0109002:ЗУ12 | 109 | Образование земельного участка из земель, находящихся в государственной или муниципальной собственности |
| 293 | 47:09:0109002:763:ЗУ1 | 301 | Образование земельного участка путем раздела |
| 294 | 47:09:0109002:25:ЗУ1 | 69 | Образование земельного участка путем раздела |
| 295 | 47:09:0109002:ЗУ13 | 21 | Образование земельного участка из земель, находящихся в государственной или муниципальной собственности |
| 296 | 47:09:0109002:741:ЗУ1 | 4406 | Образование земельного участка путем раздела |
| 297 | 47:09:0109002:ЗУ14 | 106 | Образование земельного участка из земель, находящихся в государственной или муниципальной собственности |
| 298 | 47:09:0000000:ЗУ5 | 254 | Образование земельного участка из земель, находящихся в государственной или муниципальной собственности |
| 299 | 47:09:0106001:19:ЗУ1 | 25 | Образование земельного участка путем раздела с сохранением исходного земельного участка в измененных границах |
| 300 | 47:09:0106001:ЗУ1 | 47 | Образование земельного участка из земель, находящихся в государственной или муниципальной собственности |
| 301 | 47:09:0000000:174:ЗУ1(1) | 170 | |

| № п.п. | Условный номер образуемого земельного участка | Площадь образуемого/ изменяемого земельного участка, кв. м | Способ образования земельного участка |
|---|---|---|---|
| | 47:09:0000000:174:ЗУ1(2) | 54 | Образование земельного участка путем раздела с сохранением исходного земельного участка в измененных границах |
| | 47:09:0000000:174:ЗУ1(3) | 868 | |
| | 47:09:0000000:174:ЗУ1(4) | 388<br>**Итого: 1480** | |

Границы и координаты земельных участков, необходимых для строительства и эксплуатации линейного объекта, в графических материалах проекта межевания территории определены в соответствии с системой координат, используемой для ведения ЕГРН в разрезе кадастрового района - МСК – 47 зона 2.

В таблице 2 представлен перечень координат характерных точек изменяемых земельных участков, в таблице 3 – образуемых.

Таблица 2. Перечень координат характерных точек изменяемых земельных участков

| Номер точки | Координаты | |
|---|---|---|
| | X | Y |
| 47:07:0000000:91463(1) | | |
| 1 | 437203,06 | 2227645,71 |
| 2 | 437231,33 | 2227654,82 |
| 3 | 437230,80 | 2227606,18 |
| 4 | 437223,69 | 2227613,65 |
| 5 | 437224,97 | 2227579,47 |
| 6 | 437232,38 | 2227587,88 |
| 7 | 437230,86 | 2227585,84 |
| 8 | 437235,84 | 2227555,59 |
| 9 | 437236,09 | 2227554,00 |
| 10 | 437235,86 | 2227541,71 |
| 11 | 437235,84 | 2227540,09 |
| 12 | 437232,17 | 2227420,59 |
| 13 | 437228,48 | 2227306,52 |
| 14 | 437225,27 | 2227208,44 |
| 15 | 437219,60 | 2227036,56 |
| 16 | 437214,61 | 2226895,55 |
| 17 | 437212,92 | 2226838,26 |
| 18 | 437207,56 | 2226837,72 |
| 19 | 437178,66 | 2226028,58 |
| 20 | 437185,33 | 2225981,97 |
| 21 | 437183,76 | 2225949,08 |
| 22 | 437175,21 | 2225904,42 |

| Номер точки | Координаты | |
|---|---|---|
| | X | Y |
| 23 | 437174,82 | 2225865,22 |
| 24 | 437191,54 | 2225835,89 |
| 25 | 437236,73 | 2225799,53 |
| 26 | 437246,36 | 2225781,97 |
| 27 | 437248,66 | 2225763,64 |
| 28 | 437238,76 | 2225678,15 |
| 29 | 437228,81 | 2225632,54 |
| 30 | 437222,10 | 2225615,65 |
| 31 | 437214,46 | 2225599,15 |
| 32 | 437200,75 | 2225578,74 |
| 33 | 437177,64 | 2225562,08 |
| 34 | 437162,15 | 2225554,23 |
| 35 | 437139,78 | 2225549,66 |
| 36 | 437125,43 | 2225548,93 |
| 37 | 437092,49 | 2225550,73 |
| 38 | 437082,95 | 2225546,69 |
| 39 | 437067,57 | 2225581,82 |
| 40 | 437084,85 | 2225590,27 |
| 41 | 437091,29 | 2225583,67 |
| 42 | 437098,30 | 2225582,09 |
| 43 | 437133,67 | 2225579,89 |
| 44 | 437154,49 | 2225583,71 |
| 45 | 437170,36 | 2225587,96 |

| Номер точки | Координаты | |
|---|---|---|
| | X | Y |
| 46 | 437178,83 | 2225590,05 |
| 47 | 437193,23 | 2225605,81 |
| 48 | 437212,61 | 2225651,75 |
| 49 | 437221,91 | 2225720,03 |
| 50 | 437222,86 | 2225761,58 |
| 51 | 437219,36 | 2225773,64 |
| 52 | 437213,53 | 2225780,95 |
| 53 | 437199,64 | 2225782,15 |
| 54 | 437190,76 | 2225779,60 |
| 55 | 437183,08 | 2225773,76 |
| 56 | 437178,47 | 2225766,68 |
| 57 | 437126,97 | 2225767,15 |
| 58 | 437127,14 | 2225781,68 |
| 59 | 437126,23 | 2225793,24 |
| 60 | 437088,44 | 2225796,14 |
| 61 | 437076,59 | 2225789,82 |
| 62 | 437069,88 | 2225778,37 |
| 63 | 437057,96 | 2225739,58 |
| 64 | 437054,28 | 2225682,69 |
| 65 | 437061,21 | 2225642,01 |
| 66 | 437073,17 | 2225606,54 |
| 67 | 437078,60 | 2225606,06 |
| 68 | 437082,82 | 2225595,40 |
| 69 | 437065,32 | 2225586,84 |
| 70 | 437037,73 | 2225671,22 |
| 71 | 437040,62 | 2225743,32 |
| 72 | 437046,73 | 2225766,75 |
| 73 | 437056,84 | 2225794,65 |
| 74 | 437063,34 | 2225810,42 |
| 75 | 437072,66 | 2225833,09 |
| 76 | 437085,93 | 2225859,50 |
| 77 | 437120,01 | 2225934,03 |
| 78 | 437122,67 | 2225950,41 |
| 79 | 437134,09 | 2225949,90 |
| 80 | 437134,49 | 2225949,91 |
| 81 | 437136,03 | 2225953,46 |
| 82 | 437137,87 | 2226023,54 |
| 83 | 437146,44 | 2226059,21 |
| 84 | 437152,23 | 2226099,36 |

| Номер точки | Координаты | |
|---|---|---|
| | X | Y |
| 85 | 437151,09 | 2226138,68 |
| 86 | 437147,07 | 2226167,32 |
| 87 | 437144,36 | 2226167,22 |
| 88 | 437145,13 | 2226234,83 |
| 89 | 437137,92 | 2226256,27 |
| 90 | 437138,98 | 2226268,91 |
| 91 | 437146,78 | 2226283,73 |
| 92 | 437151,09 | 2226329,58 |
| 93 | 437157,19 | 2226481,71 |
| 94 | 437162,56 | 2226619,57 |
| 95 | 437166,23 | 2226808,58 |
| 96 | 437169,35 | 2226920,46 |
| 97 | 437166,02 | 2226920,54 |
| 98 | 437166,39 | 2226929,52 |
| 99 | 437171,07 | 2227052,46 |
| 100 | 437175,80 | 2227192,66 |
| 101 | 437180,35 | 2227341,26 |
| 102 | 437183,21 | 2227438,70 |
| 103 | 437185,63 | 2227533,50 |
| 104 | 437192,08 | 2227543,12 |
| 105 | 437198,40 | 2227552,52 |
| 106 | 437200,54 | 2227587,23 |
| 107 | 437202,05 | 2227620,49 |
| 108 | 437203,02 | 2227640,79 |
| | | |
| 111 | 437118,02 | 2225817,24 |
| 112 | 437130,91 | 2225823,40 |
| 113 | 437133,19 | 2225830,31 |
| 114 | 437137,44 | 2225928,87 |
| 115 | 437137,42 | 2225931,10 |
| 116 | 437134,59 | 2225932,51 |
| 117 | 437131,98 | 2225929,00 |
| 118 | 437107,60 | 2225873,19 |
| 119 | 437087,31 | 2225827,40 |
| 120 | 437093,48 | 2225819,71 |
| | | |
| 1 | 437214,16 | 2227240,95 |
| 2 | 437215,67 | 2227290,46 |
| 3 | 437214,67 | 2227290,49 |

| Номер точки | Координаты | |
|---|---|---|
| | X | Y |
| 4 | 437213,17 | 2227240,99 |
| | | |
| 1 | 2227233,15 | 437187,30 |
| 2 | 2227282,40 | 437188,97 |
| 3 | 2227282,44 | 437187,97 |
| 4 | 2227233,20 | 437186,30 |
| 47:07:0000000:91463(2) | | |
| 121 | 435432,61 | 2231476,71 |
| 122 | 435430,01 | 2231473,72 |
| 123 | 435434,20 | 2231468,03 |
| 124 | 435440,50 | 2231460,15 |
| 125 | 435446,73 | 2231452,36 |
| 126 | 435455,71 | 2231441,72 |
| 127 | 435465,49 | 2231430,53 |
| 128 | 435474,44 | 2231421,21 |
| 129 | 435483,77 | 2231412,30 |
| 130 | 435495,56 | 2231401,58 |
| 131 | 435506,16 | 2231393,04 |
| 132 | 435511,04 | 2231389,47 |
| 133 | 435521,15 | 2231382,88 |
| 134 | 435533,19 | 2231375,70 |
| 135 | 435541,28 | 2231371,57 |
| 136 | 435561,41 | 2231363,01 |
| 137 | 435596,49 | 2231349,54 |
| 138 | 435613,21 | 2231343,13 |
| 139 | 435623,88 | 2231338,40 |
| 140 | 435630,67 | 2231333,10 |
| 141 | 435633,02 | 2231332,18 |
| 142 | 435640,80 | 2231330,95 |
| 143 | 435664,11 | 2231321,13 |
| 144 | 435727,79 | 2231299,10 |
| 145 | 435730,81 | 2231297,91 |
| 146 | 435742,14 | 2231290,70 |
| 147 | 435741,36 | 2231288,77 |
| 148 | 435746,92 | 2231286,53 |
| 149 | 435745,61 | 2231283,27 |
| 150 | 435759,77 | 2231277,54 |
| 151 | 435761,07 | 2231280,77 |
| 152 | 435766,74 | 2231278,48 |

| Номер точки | Координаты | |
|---|---|---|
| | X | Y |
| 153 | 435767,44 | 2231280,21 |
| 154 | 435778,97 | 2231277,61 |
| 155 | 435782,35 | 2231276,15 |
| 156 | 435796,30 | 2231270,10 |
| 157 | 435796,79 | 2231269,83 |
| 158 | 435797,28 | 2231269,55 |
| 159 | 435797,76 | 2231269,29 |
| 160 | 435798,22 | 2231269,01 |
| 161 | 435798,67 | 2231268,70 |
| 162 | 435799,12 | 2231268,34 |
| 163 | 435801,89 | 2231267,01 |
| 164 | 435802,85 | 2231264,31 |
| 165 | 435803,14 | 2231263,83 |
| 166 | 435803,41 | 2231263,35 |
| 167 | 435803,66 | 2231262,87 |
| 168 | 435828,91 | 2231252,99 |
| 169 | 435842,46 | 2231249,46 |
| 170 | 435846,42 | 2231246,55 |
| 171 | 435846,63 | 2231246,44 |
| 172 | 435892,89 | 2231227,56 |
| 173 | 435942,93 | 2231206,79 |
| 174 | 435985,43 | 2231189,09 |
| 175 | 436032,23 | 2231169,32 |
| 176 | 436046,63 | 2231164,03 |
| 177 | 436074,19 | 2231152,46 |
| 178 | 436111,43 | 2231137,82 |
| 179 | 436170,06 | 2231121,97 |
| 180 | 436171,17 | 2231121,98 |
| 181 | 436173,42 | 2231122,30 |
| 182 | 436175,48 | 2231122,61 |
| 183 | 436177,18 | 2231122,72 |
| 184 | 436178,79 | 2231122,34 |
| 185 | 436180,70 | 2231121,77 |
| 186 | 436182,64 | 2231121,32 |
| 187 | 436184,54 | 2231120,74 |
| 188 | 436185,79 | 2231120,44 |
| 189 | 436196,11 | 2231117,67 |
| 190 | 436211,60 | 2231113,64 |
| 191 | 436227,83 | 2231110,39 |

| Номер точки | Координаты | |
|---|---|---|
| | X | Y |
| 192 | 436228,11 | 2231110,28 |
| 193 | 436228,37 | 2231110,16 |
| 194 | 436228,63 | 2231110,00 |
| 195 | 436228,67 | 2231109,98 |
| 196 | 436257,32 | 2231106,68 |
| 197 | 436374,45 | 2231085,34 |
| 198 | 436394,36 | 2231080,31 |
| 199 | 436423,05 | 2231068,88 |
| 200 | 436454,90 | 2231053,67 |
| 201 | 436517,17 | 2231023,13 |
| 202 | 436617,84 | 2230973,72 |
| 203 | 436710,86 | 2230925,97 |
| 204 | 436720,34 | 2230924,31 |
| 205 | 436789,85 | 2230889,33 |
| 206 | 436839,83 | 2230857,27 |
| 207 | 436861,70 | 2230838,48 |
| 208 | 436880,59 | 2230818,88 |
| 209 | 436892,07 | 2230804,88 |
| 210 | 436898,16 | 2230794,36 |
| 211 | 436896,53 | 2230792,82 |
| 212 | 436905,62 | 2230776,91 |
| 213 | 436919,63 | 2230743,83 |
| 214 | 436931,30 | 2230701,97 |
| 215 | 436941,86 | 2230641,58 |
| 216 | 436951,71 | 2230568,16 |
| 217 | 436959,46 | 2230510,46 |
| 218 | 436962,75 | 2230510,87 |
| 219 | 436968,17 | 2230469,55 |
| 220 | 436965,47 | 2230465,27 |
| 221 | 436967,22 | 2230451,31 |
| 222 | 436967,32 | 2230451,33 |
| 223 | 436967,28 | 2230451,59 |
| 224 | 436993,71 | 2230455,68 |
| 225 | 436980,27 | 2230519,20 |
| 226 | 436959,38 | 2230676,96 |
| 227 | 436947,19 | 2230751,93 |
| 228 | 436942,91 | 2230762,51 |
| 229 | 436923,06 | 2230801,22 |
| 230 | 436918,82 | 2230814,55 |

| Номер точки | Координаты | |
|---|---|---|
| | X | Y |
| 231 | 436910,99 | 2230823,40 |
| 232 | 436908,18 | 2230820,89 |
| 233 | 436892,52 | 2230838,53 |
| 234 | 436896,15 | 2230842,96 |
| 235 | 436889,45 | 2230848,78 |
| 236 | 436881,09 | 2230855,71 |
| 237 | 436874,12 | 2230861,75 |
| 238 | 436843,89 | 2230885,35 |
| 239 | 436803,84 | 2230910,02 |
| 240 | 436695,06 | 2230965,01 |
| 241 | 436637,62 | 2230992,97 |
| 242 | 436607,38 | 2231007,53 |
| 243 | 436598,14 | 2231011,98 |
| 244 | 436527,03 | 2231046,21 |
| 245 | 436504,89 | 2231056,86 |
| 246 | 436422,30 | 2231096,30 |
| 247 | 436410,91 | 2231100,07 |
| 248 | 436398,14 | 2231104,30 |
| 249 | 436389,32 | 2231107,23 |
| 250 | 436363,47 | 2231112,84 |
| 251 | 436346,60 | 2231115,88 |
| 252 | 436323,42 | 2231119,89 |
| 253 | 436321,16 | 2231117,30 |
| 254 | 436319,66 | 2231117,44 |
| 255 | 436307,42 | 2231118,58 |
| 256 | 436277,34 | 2231125,23 |
| 257 | 436276,64 | 2231128,26 |
| 258 | 436255,50 | 2231132,34 |
| 259 | 436210,20 | 2231142,45 |
| 260 | 436173,88 | 2231150,56 |
| 261 | 436106,67 | 2231168,14 |
| 262 | 436082,31 | 2231176,72 |
| 263 | 436048,78 | 2231190,22 |
| 264 | 435884,04 | 2231257,50 |
| 265 | 435752,90 | 2231316,51 |
| 266 | 435748,96 | 2231318,04 |
| 267 | 435740,59 | 2231321,30 |
| 268 | 435738,07 | 2231322,27 |
| 269 | 435709,58 | 2231332,14 |

| Номер точки | Координаты | |
|---|---|---|
| | X | Y |
| 270 | 435605,51 | 2231373,24 |
| 271 | 435536,60 | 2231403,16 |
| 272 | 435515,08 | 2231416,26 |
| 273 | 435495,85 | 2231431,97 |
| 274 | 435482,69 | 2231445,68 |
| 275 | 435445,36 | 2231485,24 |
| 276 | 435447,13 | 2231487,79 |
| 277 | 435444,38 | 2231491,28 |
| 278 | 435444,30 | 2231491,37 |
| 47:07:0000000:91472 | | |
| 1 | 2227694,33 | 437229,56 |
| 2 | 2227730,34 | 437230,86 |
| 3 | 2227767,23 | 437231,91 |
| 4 | 2227773,46 | 437231,89 |
| 5 | 2227793,84 | 437232,07 |
| 6 | 2227795,46 | 437232,05 |
| 7 | 2227805,17 | 437231,09 |
| 8 | 2227823,88 | 437231,34 |
| 9 | 2227824,29 | 437235,49 |
| 10 | 2227848,59 | 437235,95 |
| 11 | 2227848,10 | 437233,47 |
| 12 | 2227875,22 | 437234,22 |
| 13 | 2227875,70 | 437236,77 |
| 14 | 2227876,72 | 437236,80 |
| 15 | 2227917,31 | 437238,02 |
| 16 | 2227987,88 | 437240,12 |
| 17 | 2228018,26 | 437240,34 |
| 18 | 2228019,08 | 437240,34 |
| 19 | 2228018,66 | 437236,04 |
| 20 | 2228035,72 | 437236,56 |
| 21 | 2228039,75 | 437237,09 |
| 22 | 2228039,96 | 437235,28 |
| 23 | 2228044,82 | 437234,30 |
| 24 | 2228055,10 | 437234,71 |
| 25 | 2228066,18 | 437235,82 |
| 26 | 2228080,56 | 437236,54 |
| 27 | 2228094,29 | 437236,29 |
| 28 | 2228098,34 | 437236,83 |
| 29 | 2228098,61 | 437237,92 |

| Номер точки | Координаты | |
|---|---|---|
| | X | Y |
| 30 | 2228106,59 | 437237,88 |
| 31 | 2228111,32 | 437236,63 |
| 32 | 2228116,96 | 437236,68 |
| 33 | 2228128,08 | 437238,82 |
| 34 | 2228205,84 | 437244,14 |
| 35 | 2228205,86 | 437247,16 |
| 36 | 2228211,55 | 437248,53 |
| 37 | 2228211,72 | 437244,50 |
| 38 | 2228268,03 | 437246,93 |
| 39 | 2228305,78 | 437249,73 |
| 40 | 2228388,29 | 437254,06 |
| 41 | 2228426,42 | 437258,12 |
| 42 | 2228427,65 | 437262,11 |
| 43 | 2228429,31 | 437262,65 |
| 44 | 2228435,36 | 437263,11 |
| 45 | 2228454,70 | 437263,99 |
| 46 | 2228464,33 | 437260,90 |
| 47 | 2228466,78 | 437260,74 |
| 48 | 2228490,25 | 437260,95 |
| 49 | 2228544,02 | 437255,78 |
| 50 | 2228547,31 | 437255,40 |
| 51 | 2228563,72 | 437261,06 |
| 52 | 2228573,64 | 437260,09 |
| 53 | 2228573,65 | 437258,88 |
| 54 | 2228575,15 | 437255,19 |
| 55 | 2228579,66 | 437254,81 |
| 56 | 2228585,20 | 437257,54 |
| 57 | 2228600,03 | 437253,78 |
| 58 | 2228631,71 | 437247,61 |
| 59 | 2228666,11 | 437241,92 |
| 60 | 2228824,30 | 437218,48 |
| 61 | 2228836,34 | 437217,70 |
| 62 | 2228841,16 | 437219,93 |
| 63 | 2228841,63 | 437223,40 |
| 64 | 2228846,19 | 437222,75 |
| 65 | 2228845,71 | 437219,72 |
| 66 | 2228849,05 | 437219,20 |
| 67 | 2228848,32 | 437216,47 |
| 68 | 2228861,53 | 437213,43 |

| Номер точки | Координаты | |
|---|---|---|
| | X | Y |
| 69 | 2228917,80 | 437205,69 |
| 70 | 2228938,13 | 437202,43 |
| 71 | 2228942,53 | 437207,34 |
| 72 | 2228950,67 | 437206,24 |
| 73 | 2228952,17 | 437202,12 |
| 74 | 2228954,22 | 437200,33 |
| 75 | 2229040,29 | 437189,33 |
| 76 | 2229053,67 | 437186,21 |
| 77 | 2229118,67 | 437177,74 |
| 78 | 2229121,99 | 437180,49 |
| 79 | 2229123,32 | 437184,53 |
| 80 | 2229137,93 | 437182,57 |
| 81 | 2229137,58 | 437181,50 |
| 82 | 2229142,26 | 437177,41 |
| 83 | 2229252,82 | 437162,23 |
| 84 | 2229253,42 | 437167,27 |
| 85 | 2229263,31 | 437165,70 |
| 86 | 2229262,75 | 437161,01 |
| 87 | 2229533,33 | 437124,36 |
| 88 | 2229533,43 | 437125,17 |
| 89 | 2229540,51 | 437124,20 |
| 90 | 2229574,85 | 437119,46 |
| 91 | 2229586,51 | 437117,84 |
| 92 | 2229580,01 | 437117,15 |
| 93 | 2229900,14 | 437071,31 |
| 94 | 2229903,39 | 437073,64 |
| 95 | 2229922,22 | 437070,91 |
| 96 | 2229921,74 | 437066,72 |
| 97 | 2230194,99 | 437028,92 |
| 98 | 2230433,34 | 436998,43 |
| 99 | 2230455,68 | 436993,71 |
| 100 | 2230451,59 | 436967,28 |
| 101 | 2230451,33 | 436967,32 |
| 102 | 2230424,19 | 436971,28 |
| 103 | 2230422,94 | 436976,00 |
| 104 | 2230259,66 | 436999,97 |
| 105 | 2230257,36 | 436995,61 |
| 106 | 2230242,50 | 436997,79 |
| 107 | 2230241,64 | 436999,28 |

| Номер точки | Координаты | |
|---|---|---|
| | X | Y |
| 108 | 2230230,36 | 437007,18 |
| 109 | 2230206,35 | 437010,84 |
| 110 | 2230204,43 | 437003,34 |
| 111 | 2230145,66 | 437011,91 |
| 112 | 2230182,71 | 437012,56 |
| 113 | 2230184,01 | 437014,66 |
| 114 | 2230114,64 | 437024,90 |
| 115 | 2230103,88 | 437023,69 |
| 116 | 2230102,98 | 437016,08 |
| 117 | 2230096,12 | 437015,46 |
| 118 | 2230055,89 | 437024,08 |
| 119 | 2230048,34 | 437028,52 |
| 120 | 2230036,00 | 437033,07 |
| 121 | 2230014,89 | 437038,17 |
| 122 | 2229947,41 | 437046,69 |
| 123 | 2229933,86 | 437039,24 |
| 124 | 2229921,13 | 437041,18 |
| 125 | 2229903,82 | 437043,74 |
| 126 | 2229878,26 | 437047,74 |
| 127 | 2229859,01 | 437056,77 |
| 128 | 2229839,10 | 437061,64 |
| 129 | 2229537,76 | 437101,57 |
| 130 | 2229274,20 | 437136,61 |
| 131 | 2229260,12 | 437138,48 |
| 132 | 2229259,45 | 437132,78 |
| 133 | 2229249,54 | 437134,11 |
| 134 | 2229250,20 | 437139,79 |
| 135 | 2229195,14 | 437147,12 |
| 136 | 2229194,77 | 437143,56 |
| 137 | 2229149,36 | 437149,95 |
| 138 | 2229148,49 | 437151,09 |
| 139 | 2229141,89 | 437154,95 |
| 140 | 2229129,24 | 437157,49 |
| 141 | 2229092,39 | 437163,46 |
| 142 | 2229018,38 | 437175,53 |
| 143 | 2228980,08 | 437181,31 |
| 144 | 2228979,99 | 437180,66 |
| 145 | 2228968,32 | 437182,38 |
| 146 | 2228961,75 | 437182,68 |

| Номер точки | Координаты | |
|---|---|---|
| | X | Y |
| 147 | 2228873,84 | 437195,17 |
| 148 | 2228873,52 | 437194,19 |
| 149 | 2228856,52 | 437196,85 |
| 150 | 2228818,40 | 437203,06 |
| 151 | 2228811,77 | 437203,56 |
| 152 | 2228714,82 | 437219,57 |
| 153 | 2228649,81 | 437222,56 |
| 154 | 2228650,29 | 437227,44 |
| 155 | 2228636,57 | 437229,16 |
| 156 | 2228629,02 | 437223,87 |
| 157 | 2228615,50 | 437227,72 |
| 158 | 2228614,27 | 437231,66 |
| 159 | 2228579,15 | 437237,87 |
| 160 | 2228536,71 | 437243,86 |
| 161 | 2228521,31 | 437240,98 |
| 162 | 2228512,69 | 437240,45 |
| 163 | 2228509,00 | 437244,53 |
| 164 | 2228494,68 | 437244,27 |
| 165 | 2228400,85 | 437239,31 |
| 166 | 2228328,74 | 437234,33 |
| 167 | 2228259,48 | 437229,33 |
| 168 | 2228258,84 | 437223,94 |
| 169 | 2228251,39 | 437223,04 |
| 170 | 2228250,78 | 437228,07 |
| 171 | 2228245,33 | 437233,26 |
| 172 | 2228227,34 | 437232,23 |
| 173 | 2228179,47 | 437229,49 |
| 174 | 2228176,84 | 437228,02 |
| 175 | 2228174,11 | 437223,37 |
| 176 | 2228156,00 | 437220,63 |
| 177 | 2228155,92 | 437222,03 |
| 178 | 2228155,68 | 437224,55 |
| 179 | 2228133,15 | 437223,57 |
| 180 | 2228133,23 | 437222,05 |
| 181 | 2228108,08 | 437221,07 |
| 182 | 2228073,63 | 437218,46 |
| 183 | 2228075,52 | 437222,46 |
| 184 | 2228054,40 | 437221,15 |
| 185 | 2227689,63 | 437202,58 |

| Номер точки | Координаты | |
|---|---|---|
| | X | Y |
| 186 | 2227689,86 | 437204,00 |
| 187 | 2227693,37 | 437224,05 |
| 47:07:1002002:5 | | |
| 1 | 437180,99 | 2227676,55 |
| 2 | 437188,11 | 2227676,81 |
| 3 | 437192,08 | 2227677,33 |
| 4 | 437202,35 | 2227678,67 |
| 5 | 437204,23 | 2227678,87 |
| 6 | 437204,00 | 2227689,86 |
| 7 | 437202,58 | 2227689,63 |
| 8 | 437202,83 | 2227694,55 |
| 9 | 437191,70 | 2227692,56 |
| 10 | 437157,66 | 2227686,29 |
| 11 | 437140,76 | 2227683,47 |
| 12 | 437141,69 | 2227668,43 |
| 13 | 437170,92 | 2227668,50 |
| 14 | 437170,53 | 2227676,61 |
| 15 | 437171,71 | 2227676,88 |
| 16 | 437171,47 | 2227684,81 |
| 17 | 437176,67 | 2227685,64 |
| 18 | 437178,19 | 2227682,59 |
| 19 | 437180,87 | 2227682,30 |
| 47:07:1002005:6 | | |
| 1 | 437295,68 | 2228087,83 |
| 2 | 437293,41 | 2228105,26 |
| 3 | 437240,61 | 2228098,09 |
| 4 | 437241,29 | 2228085,84 |
| 5 | 437271,02 | 2228089,67 |
| 6 | 437271,71 | 2228083,68 |
| 7 | 437283,98 | 2228085,82 |
| 8 | 437291,11 | 2228087,06 |
| 47:07:1002003:9 | | |
| 1 | 437275,46 | 2228633,69 |
| 2 | 437307,95 | 2228638,02 |
| 3 | 437303,11 | 2228673,08 |
| 4 | 437296,05 | 2228670,11 |
| 5 | 437284,84 | 2228669,28 |
| 6 | 437249,47 | 2228663,97 |
| 7 | 437250,10 | 2228646,97 |

| Номер точки | Координаты | |
|---|---|---|
| | X | Y |
| 8 | 437272,02 | 2228650,66 |
| 47:07:1002001:4 | | |
| 1 | 437236,78 | 2228443,55 |
| 2 | 437239,47 | 2228494,20 |
| 3 | 437190,06 | 2228481,25 |
| 4 | 437187,10 | 2228480,74 |
| 5 | 437187,39 | 2228478,56 |
| 6 | 437193,13 | 2228434,76 |
| 47:09:0110015:2 | | |
| 1 | 435191,11 | 2232442,57 |
| 2 | 435180,22 | 2232474,37 |
| 3 | 435177,01 | 2232472,82 |
| 4 | 435169,66 | 2232469,29 |
| 5 | 435168,86 | 2232469,04 |
| 6 | 435156,84 | 2232464,34 |
| 7 | 435144,18 | 2232463,52 |
| 8 | 435143,76 | 2232463,68 |
| 9 | 435144,42 | 2232458,96 |
| 10 | 435143,41 | 2232458,31 |
| 11 | 435147,80 | 2232446,96 |
| 12 | 435151,51 | 2232439,15 |
| 13 | 435152,92 | 2232435,53 |
| 14 | 435161,65 | 2232435,19 |
| 15 | 435174,49 | 2232438,40 |
| 47:09:0110003:7 | | |
| 1 | 435220,78 | 2231934,66 |
| 2 | 435218,77 | 2231906,40 |
| 3 | 435235,26 | 2231906,46 |
| 4 | 435236,44 | 2231925,71 |
| 5 | 435231,20 | 2231928,81 |
| 6 | 435231,33 | 2231934,13 |
| 47:09:0110008:17 | | |
| 1 | 435239,44 | 2231633,14 |
| 2 | 435243,00 | 2231631,14 |
| 3 | 435246,59 | 2231636,75 |
| 4 | 435269,19 | 2231657,61 |
| 5 | 435272,63 | 2231661,11 |
| 6 | 435265,23 | 2231671,05 |
| 7 | 435257,56 | 2231680,30 |

| Номер точки | Координаты | |
|---|---|---|
| | X | Y |
| 8 | 435257,33 | 2231680,11 |
| 9 | 435236,51 | 2231662,60 |
| 10 | 435236,11 | 2231659,75 |
| 11 | 435233,61 | 2231654,79 |
| 12 | 435227,13 | 2231643,05 |
| 13 | 435242,43 | 2231638,18 |
| 47:09:0110003:11 | | |
| 1 | 435228,18 | 2232087,31 |
| 2 | 435229,79 | 2232110,57 |
| 3 | 435233,21 | 2232109,76 |
| 4 | 435272,38 | 2232105,12 |
| 5 | 435272,96 | 2232092,09 |
| 6 | 435261,70 | 2232092,79 |
| 7 | 435260,56 | 2232083,78 |
| 8 | 435251,83 | 2232084,88 |
| 9 | 435232,34 | 2232086,73 |
| 47:09:0100000:3 | | |
| 1 | 435581,01 | 2233529,25 |
| 2 | 435596,48 | 2233549,66 |
| 3 | 435591,55 | 2233553,19 |
| 4 | 435554,80 | 2233579,42 |
| 5 | 435542,90 | 2233561,03 |
| 6 | 435559,91 | 2233550,18 |
| 7 | 435557,86 | 2233546,37 |
| 8 | 435564,61 | 2233542,24 |
| 47:07:1002005:2 | | |
| 1 | 437290,22 | 2227859,36 |
| 2 | 437290,20 | 2227859,65 |
| 3 | 437289,84 | 2227885,66 |
| 4 | 437288,60 | 2227885,50 |
| 5 | 437238,63 | 2227876,05 |
| 6 | 437236,77 | 2227875,70 |
| 7 | 437234,22 | 2227875,22 |
| 8 | 437233,47 | 2227848,10 |
| 9 | 437235,95 | 2227848,59 |
| 10 | 437243,34 | 2227850,06 |
| 11 | 437289,51 | 2227859,23 |
| 47:09:0110011:45 | | |
| 1 | 435310,36 | 2233072,71 |
| 2 | 435314,55 | 2233075,71 |

| Номер точки | Координаты | |
|---|---|---|
| | X | Y |
| 3 | 435319,54 | 2233082,60 |
| 4 | 435322,97 | 2233096,36 |
| 5 | 435321,36 | 2233097,20 |
| 6 | 435316,81 | 2233099,55 |
| 7 | 435288,38 | 2233122,32 |
| 8 | 435288,53 | 2233122,51 |
| 9 | 435279,58 | 2233129,00 |
| 10 | 435267,07 | 2233138,66 |
| 11 | 435266,37 | 2233139,22 |
| 12 | 435260,19 | 2233128,72 |
| 13 | 435310,36 | 2233093,02 |
| 14 | 435301,96 | 2233082,15 |
| 15 | 435307,13 | 2233078,05 |
| 16 | 435305,63 | 2233076,17 |
| 47:07:1002005:4 | | |
| 1 | 437236,04 | 2228018,66 |

| Номер точки | Координаты | |
|---|---|---|
| | X | Y |
| 2 | 437282,69 | 2228023,24 |
| 3 | 437287,17 | 2228024,11 |
| 4 | 437287,26 | 2228022,42 |
| 5 | 437289,70 | 2228022,63 |
| 6 | 437308,05 | 2228024,16 |
| 7 | 437308,64 | 2228035,24 |
| 8 | 437310,62 | 2228035,77 |
| 9 | 437310,95 | 2228044,50 |
| 10 | 437310,82 | 2228045,16 |
| 11 | 437298,19 | 2228043,63 |
| 12 | 437286,17 | 2228043,09 |
| 13 | 437240,29 | 2228038,97 |
| 14 | 437236,95 | 2228038,67 |
| 15 | 437236,56 | 2228035,72 |
| 16 | 437236,04 | 2228018,66 |

Таблица 3. Перечень координат характерных точек образуемых земельных участков

| Номер точки | Координаты | |
|---|---|---|
| | X | Y |
| 47:07:1046001:ЗУ1 | | |
| 1 | 437235,84 | 2227555,59 |
| 2 | 437232,38 | 2227587,88 |
| 3 | 437230,86 | 2227585,84 |
| 47:07:0000000:ЗУ1 | | |
| 1 | 437232,38 | 2227587,88 |
| 2 | 437235,09 | 2227610,22 |
| 3 | 437235,55 | 2227657,68 |
| 4 | 437231,33 | 2227654,82 |
| 5 | 437230,80 | 2227606,18 |
| 6 | 437232,08 | 2227604,84 |
| 47:07:0000000:ЗУ2 | | |
| 1 | 437235,55 | 2227657,68 |
| 2 | 437235,62 | 2227665,14 |
| 3 | 437254,16 | 2227672,06 |
| 4 | 437253,04 | 2227676,09 |
| 5 | 437231,27 | 2227668,98 |
| 6 | 437231,51 | 2227657,70 |
| 7 | 437231,48 | 2227655,15 |

| Номер точки | Координаты | |
|---|---|---|
| | X | Y |
| 8 | 437231,33 | 2227654,82 |
| 47:07:0000000:ЗУ3 | | |
| 1 | 437203,02 | 2227640,79 |
| 2 | 437201,97 | 2227640,99 |
| 3 | 437199,57 | 2227639,30 |
| 4 | 437188,70 | 2227639,39 |
| 5 | 437187,54 | 2227639,40 |
| 6 | 437185,39 | 2227625,31 |
| 7 | 437189,42 | 2227624,62 |
| 8 | 437191,44 | 2227621,25 |
| 9 | 437189,75 | 2227550,98 |
| 10 | 437190,49 | 2227543,16 |
| 11 | 437192,08 | 2227543,12 |
| 12 | 437198,40 | 2227552,52 |
| 13 | 437195,25 | 2227554,22 |
| 14 | 437191,32 | 2227554,20 |
| 15 | 437192,69 | 2227573,70 |
| 16 | 437193,28 | 2227580,15 |
| 17 | 437194,24 | 2227590,53 |

| Номер точки | Координаты | |
|---|---|---|
| | X | Y |
| 18 | 437198,00 | 2227620,83 |
| 19 | 437202,05 | 2227620,49 |
| 47:07:0000000:ЗУ14 | | |
| 1 | 437203,02 | 2227640,79 |
| 2 | 437203,06 | 2227645,71 |
| 3 | 437231,33 | 2227654,82 |
| 4 | 437231,48 | 2227655,15 |
| 5 | 437231,30 | 2227655,10 |
| 6 | 437222,09 | 2227652,13 |
| 7 | 437222,21 | 2227655,61 |
| 8 | 437222,55 | 2227666,13 |
| 9 | 437222,49 | 2227678,12 |
| 10 | 437250,44 | 2227685,51 |
| 11 | 437249,90 | 2227687,45 |
| 12 | 437242,43 | 2227685,51 |
| 13 | 437236,72 | 2227683,90 |
| 14 | 437233,62 | 2227686,03 |
| 15 | 437234,32 | 2227730,58 |
| 16 | 437230,86 | 2227730,34 |
| 17 | 437229,56 | 2227694,33 |
| 18 | 437224,05 | 2227693,37 |
| 19 | 437204,00 | 2227689,86 |
| 20 | 437204,23 | 2227678,87 |
| 21 | 437202,35 | 2227678,67 |
| 22 | 437202,31 | 2227672,23 |
| 23 | 437201,97 | 2227640,99 |
| 24 | 437203,02 | 2227640,79 |
| 47:07:0000000:89548:ЗУ1(1) | | |
| 1 | 437250,44 | 2227685,51 |
| 2 | 437253,04 | 2227676,09 |
| 3 | 437231,27 | 2227668,98 |
| 4 | 437222,55 | 2227666,13 |
| 5 | 437222,49 | 2227678,12 |
| 47:07:0000000:89548:ЗУ1(2) | | |
| 1 | 437260,35 | 2227809,04 |
| 2 | 437261,87 | 2227801,50 |
| 3 | 437232,05 | 2227795,46 |
| 4 | 437232,08 | 2227804,31 |
| 47:07:1002002:40:ЗУ1 | | |
| 1 | 437190,53 | 2227641,91 |

| Номер точки | Координаты | |
|---|---|---|
| | X | Y |
| 2 | 437195,73 | 2227641,92 |
| 3 | 437196,09 | 2227663,24 |
| 4 | 437192,39 | 2227663,22 |
| 5 | 437192,75 | 2227644,98 |
| 47:07:0000000:90576:ЗУ1(1) | | |
| 1 | 437188,70 | 2227639,39 |
| 2 | 437199,57 | 2227639,30 |
| 3 | 437201,97 | 2227640,99 |
| 4 | 437202,31 | 2227672,23 |
| 5 | 437192,18 | 2227670,65 |
| 6 | 437192,39 | 2227663,22 |
| 7 | 437196,09 | 2227663,24 |
| 8 | 437195,73 | 2227641,92 |
| 9 | 437190,53 | 2227641,91 |
| 47:07:0000000:90576:ЗУ1(2) | | |
| 1 | 437201,05 | 2227783,70 |
| 2 | 437203,30 | 2227783,63 |
| 3 | 437202,99 | 2227779,12 |
| 4 | 437203,68 | 2227772,74 |
| 5 | 437194,26 | 2227772,61 |
| 6 | 437194,96 | 2227783,38 |
| 47:07:1002002:42:ЗУ1 | | |
| 1 | 437192,18 | 2227670,65 |
| 2 | 437202,31 | 2227672,23 |
| 3 | 437202,35 | 2227678,67 |
| 4 | 437192,08 | 2227677,33 |
| 47:07:1002002:5:ЗУ1 | | |
| 1 | 437202.83 | 2227694.55 |
| 2 | 437191.70 | 2227692.56 |
| 3 | 437192.08 | 2227677.33 |
| 4 | 437202.35 | 2227678.67 |
| 5 | 437204.23 | 2227678.87 |
| 6 | 437204.00 | 2227689.86 |
| 7 | 437202.58 | 2227689.63 |
| 47:07:1002002:ЗУ1 | | |
| 1 | 437202,83 | 2227694,55 |
| 2 | 437221,15 | 2228054,40 |
| 3 | 437216,66 | 2228056,40 |
| 4 | 437180,44 | 2228050,70 |
| 5 | 437180,99 | 2228048,60 |

| Номер точки | Координаты | |
|---|---|---|
| | X | Y |
| 6 | 437182,72 | 2228048,90 |
| 7 | 437204,00 | 2228052,41 |
| 8 | 437216,26 | 2228054,45 |
| 9 | 437215,88 | 2228014,81 |
| 10 | 437205,70 | 2228015,02 |
| 11 | 437206,36 | 2227987,80 |
| 12 | 437203,93 | 2227988,06 |
| 13 | 437203,94 | 2227977,97 |
| 14 | 437212,59 | 2227979,46 |
| 15 | 437212,61 | 2227949,49 |
| 16 | 437203,99 | 2227948,60 |
| 17 | 437205,03 | 2227909,03 |
| 18 | 437203,41 | 2227908,62 |
| 19 | 437203,37 | 2227905,49 |
| 20 | 437206,37 | 2227906,16 |
| 21 | 437205,94 | 2227888,40 |
| 22 | 437204,07 | 2227888,30 |
| 23 | 437203,24 | 2227866,16 |
| 24 | 437200,23 | 2227865,99 |
| 25 | 437198,68 | 2227859,80 |
| 26 | 437209,29 | 2227860,38 |
| 27 | 437207,35 | 2227826,62 |
| 28 | 437192,67 | 2227824,34 |
| 29 | 437193,82 | 2227814,26 |
| 30 | 437201,44 | 2227814,85 |
| 31 | 437201,05 | 2227783,70 |
| 32 | 437203,30 | 2227783,63 |
| 33 | 437202,99 | 2227779,12 |
| 34 | 437203,68 | 2227772,74 |
| 35 | 437203,32 | 2227747,06 |
| 36 | 437202,90 | 2227717,05 |
| 37 | 437192,11 | 2227716,46 |
| 38 | 437191,67 | 2227698,14 |
| 39 | 437191,70 | 2227692,56 |
| 47:07:1002002:25:ЗУ1 | | |
| 1 | 437203,32 | 2227747,06 |
| 2 | 437202,90 | 2227717,05 |
| 3 | 437192,11 | 2227716,46 |
| 4 | 437192,77 | 2227745,33 |
| 47:07:1002002:32:ЗУ1 | | |

| Номер точки | Координаты | |
|---|---|---|
| | X | Y |
| 1 | 437203,68 | 2227772,74 |
| 2 | 437203,32 | 2227747,06 |
| 3 | 437192,77 | 2227745,33 |
| 4 | 437192,81 | 2227746,85 |
| 5 | 437194,21 | 2227771,77 |
| 6 | 437194,26 | 2227772,61 |
| 47:07:1002002:1:ЗУ1 | | |
| 1 | 437201,44 | 2227814,85 |
| 2 | 437201,05 | 2227783,70 |
| 3 | 437194,96 | 2227783,38 |
| 4 | 437195,85 | 2227797,29 |
| 5 | 437193,82 | 2227814,26 |
| 47:07:1002007:42:ЗУ1 | | |
| 1 | 437234,30 | 2227734,86 |
| 2 | 437234,32 | 2227730,58 |
| 3 | 437230,86 | 2227730,34 |
| 4 | 437231,91 | 2227767,23 |
| 47:07:1002007:4:ЗУ1 | | |
| 1 | 437257,87 | 2227798,97 |
| 2 | 437260,70 | 2227799,32 |
| 3 | 437261,27 | 2227799,69 |
| 4 | 437262,18 | 2227799,92 |
| 5 | 437263,02 | 2227795,69 |
| 6 | 437233,55 | 2227789,80 |
| 7 | 437231,89 | 2227773,46 |
| 8 | 437232,07 | 2227793,84 |
| 9 | 437238,75 | 2227795,49 |
| 47:07:1002007:ЗУ1 | | |
| 1 | 437261,87 | 2227801,50 |
| 2 | 437262,18 | 2227799,92 |
| 3 | 437261,27 | 2227799,69 |
| 4 | 437260,70 | 2227799,32 |
| 5 | 437257,87 | 2227798,97 |
| 6 | 437238,75 | 2227795,49 |
| 7 | 437232,07 | 2227793,84 |
| 8 | 437232,05 | 2227795,46 |
| 47:07:0000000:ЗУ4 | | |
| 1 | 437260,18 | 2227809,87 |
| 2 | 437260,35 | 2227809,04 |
| 3 | 437232,08 | 2227804,31 |

| Номер точки | Координаты | |
|---|---|---|
| | X | Y |
| 4 | 437232,05 | 2227795,46 |
| 5 | 437231,09 | 2227805,17 |
| 47:07:1002005:3:ЗУ1 | | |
| 1 | 437259,29 | 2227814,34 |
| 2 | 437260,18 | 2227809,87 |
| 3 | 437231,09 | 2227805,17 |
| 4 | 437231,34 | 2227823,88 |
| 5 | 437233,55 | 2227824,10 |
| 6 | 437233,13 | 2227814,65 |
| 7 | 437238,32 | 2227810,12 |
| 47:07:1002005:7:ЗУ1 | | |
| 1 | 437243,34 | 2227850,05 |
| 2 | 437242,73 | 2227825,02 |
| 3 | 437235,49 | 2227824,30 |
| 4 | 437235,95 | 2227848,59 |
| 5 | 437237,21 | 2227848,84 |
| 47:07:1002002:14:ЗУ1 | | |
| 1 | 437209,29 | 2227860,38 |
| 2 | 437207,35 | 2227826,62 |
| 3 | 437192,67 | 2227824,34 |
| 4 | 437191,55 | 2227859,43 |
| 5 | 437198,68 | 2227859,80 |
| 47:07:1002005:2:ЗУ1 | | |
| 1 | 437237,21 | 2227848,84 |
| 2 | 437238,63 | 2227876,05 |
| 3 | 437236,77 | 2227875,70 |
| 4 | 437234,22 | 2227875,22 |
| 5 | 437233,47 | 2227848,10 |
| 6 | 437235,95 | 2227848,59 |
| 47:07:1002005:ЗУ4 | | |
| 1 | 437238,63 | 2227876,05 |
| 2 | 437238,69 | 2227877,08 |
| 3 | 437236,80 | 2227876,72 |
| 4 | 437236,77 | 2227875,70 |
| 47:07:1002005:ЗУ6 | | |
| 1 | 437240,29 | 2228038,97 |
| 2 | 437240,30 | 2228040,10 |
| 3 | 437237,09 | 2228039,75 |
| 4 | 437236,95 | 2228038,67 |
| 47:07:1002002:298:ЗУ1 | | |

| Номер точки | Координаты | |
|---|---|---|
| | X | Y |
| 1 | 437202,76 | 2227877,65 |
| 2 | 437203,12 | 2227888,29 |
| 3 | 437204,07 | 2227888,30 |
| 4 | 437203,24 | 2227866,16 |
| 5 | 437200,23 | 2227865,99 |
| 47:07:1002005:1:ЗУ1 | | |
| 1 | 437236,80 | 2227876,72 |
| 2 | 437238,69 | 2227877,08 |
| 3 | 437240,50 | 2227917,47 |
| 4 | 437238,02 | 2227917,31 |
| 47:07:1002002:17:ЗУ1 | | |
| 1 | 437206,37 | 2227906,16 |
| 2 | 437205,94 | 2227888,40 |
| 3 | 437204,07 | 2227888,30 |
| 4 | 437203,12 | 2227888,29 |
| 5 | 437203,37 | 2227905,49 |
| 47:07:1002005:ЗУ1 | | |
| 1 | 437239,28 | 2227959,78 |
| 2 | 437241,25 | 2227959,82 |
| 3 | 437241,31 | 2227937,60 |
| 4 | 437240,50 | 2227917,47 |
| 5 | 437238,02 | 2227917,31 |
| 47:07:1002002:8:ЗУ1 | | |
| 1 | 437205,03 | 2227909,03 |
| 2 | 437203,41 | 2227908,62 |
| 3 | 437203,99 | 2227948,60 |
| 47:07:1002005:ЗУ2 | | |
| 1 | 437241,66 | 2227966,81 |
| 2 | 437239,50 | 2227966,90 |
| 3 | 437239,28 | 2227959,78 |
| 4 | 437241,25 | 2227959,82 |
| 47:07:1002005:ЗУ5 | | |
| 1 | 437242,95 | 2227988,32 |
| 2 | 437240,12 | 2227987,88 |
| 3 | 437239,50 | 2227966,90 |
| 4 | 437241,66 | 2227966,81 |
| 47:07:1002002:82:ЗУ1 | | |
| 1 | 437212,59 | 2227979,46 |
| 2 | 437212,61 | 2227949,49 |
| 3 | 437203,99 | 2227948,60 |

| Номер точки | Координаты | |
|---|---|---|
| | X | Y |
| 4 | 437203,94 | 2227977,97 |
| 47:07:1002005:8:ЗУ1 | | |
| 1 | 437244,73 | 2228018,65 |
| 2 | 437243,77 | 2228013,85 |
| 3 | 437243,30 | 2227994,39 |
| 4 | 437242,95 | 2227988,32 |
| 5 | 437240,12 | 2227987,88 |
| 6 | 437240,34 | 2228018,26 |
| 47:07:1002005:ЗУ3 | | |
| 1 | 437244,73 | 2228018,65 |
| 2 | 437244,91 | 2228019,53 |
| 3 | 437240,34 | 2228019,08 |
| 4 | 437240,34 | 2228018,26 |
| 47:07:1002002:79:ЗУ1 | | |
| 1 | 437216,26 | 2228054,45 |
| 2 | 437215,88 | 2228014,81 |
| 3 | 437205,70 | 2228015,02 |
| 4 | 437205,42 | 2228029,99 |
| 5 | 437205,86 | 2228044,82 |
| 6 | 437204,00 | 2228052,41 |
| 47:07:0000000:89756:ЗУ1 | | |
| 1 | 437218,46 | 2228073,64 |
| 2 | 437218,46 | 2228073,63 |
| 3 | 437222,46 | 2228075,52 |
| 4 | 437221,15 | 2228054,40 |
| 5 | 437216,66 | 2228056,40 |
| 6 | 437180,44 | 2228050,70 |
| 7 | 437177,17 | 2228063,08 |
| 8 | 437210,95 | 2228070,10 |
| 47:07:0000000:ЗУ5 | | |
| 1 | 437278,38 | 2228104,69 |
| 2 | 437278,59 | 2228103,24 |
| 3 | 437240,61 | 2228098,09 |
| 4 | 437241,29 | 2228085,84 |
| 5 | 437241,25 | 2228070,95 |
| 6 | 437240,50 | 2228070,91 |
| 7 | 437240,30 | 2228040,10 |
| 8 | 437237,09 | 2228039,75 |
| 9 | 437235,28 | 2228039,96 |
| 10 | 437234,30 | 2228044,82 |

| Номер точки | Координаты | |
|---|---|---|
| | X | Y |
| 11 | 437234,71 | 2228055,10 |
| 12 | 437235,82 | 2228066,18 |
| 13 | 437236,54 | 2228080,56 |
| 14 | 437236,29 | 2228094,29 |
| 15 | 437236,83 | 2228098,34 |
| 16 | 437237,92 | 2228098,61 |
| 47:07:1002005:4:ЗУ1 | | |
| 1 | 437236,04 | 2228018,66 |
| 2 | 437240,34 | 2228019,08 |
| 3 | 437244,91 | 2228019,53 |
| 4 | 437246,42 | 2228026,98 |
| 5 | 437249,35 | 2228028,24 |
| 6 | 437249,80 | 2228039,82 |
| 7 | 437240,29 | 2228038,97 |
| 8 | 437236,95 | 2228038,67 |
| 9 | 437236,56 | 2228035,72 |
| 47:07:1002002:45:ЗУ1 | | |
| 1 | 437243,61 | 2228039,27 |
| 2 | 437249,80 | 2228039,82 |
| 3 | 437249,88 | 2228053,91 |
| 4 | 437249,52 | 2228055,35 |
| 5 | 437248,46 | 2228056,05 |
| 6 | 437248,50 | 2228071,33 |
| 7 | 437241,25 | 2228070,95 |
| 8 | 437240,50 | 2228070,91 |
| 9 | 437240,30 | 2228040,10 |
| 10 | 437240,29 | 2228038,97 |
| 47:07:1002005:5:ЗУ1 | | |
| 1 | 437241,25 | 2228070,95 |
| 2 | 437248,50 | 2228071,33 |
| 3 | 437248,85 | 2228075,78 |
| 4 | 437251,06 | 2228087,10 |
| 5 | 437241,29 | 2228085,84 |
| 47:07:1002005:6:ЗУ1 | | |
| 1 | 437278,59 | 2228103,24 |
| 2 | 437279,43 | 2228097,59 |
| 3 | 437252,38 | 2228094,04 |
| 4 | 437251,06 | 2228087,10 |
| 5 | 437241,29 | 2228085,84 |
| 6 | 437240,61 | 2228098,09 |

| Номер точки | Координаты | |
|---|---|---|
| | X | Y |
| 47:07:0000000:ЗУ6 | | |
| 1 | 437223,04 | 2228251,39 |
| 2 | 437228,07 | 2228250,78 |
| 3 | 437233,26 | 2228245,33 |
| 4 | 437232,23 | 2228227,34 |
| 5 | 437229,49 | 2228179,47 |
| 6 | 437228,02 | 2228176,84 |
| 7 | 437223,37 | 2228174,11 |
| 8 | 437220,63 | 2228156,00 |
| 9 | 437222,03 | 2228155,92 |
| 10 | 437224,55 | 2228155,68 |
| 11 | 437223,57 | 2228133,15 |
| 12 | 437222,05 | 2228133,23 |
| 13 | 437221,07 | 2228108,08 |
| 14 | 437218,46 | 2228073,64 |
| 15 | 437210,95 | 2228070,10 |
| 16 | 437177,17 | 2228063,08 |
| 17 | 437177,02 | 2228063,68 |
| 18 | 437188,20 | 2228066,21 |
| 19 | 437203,16 | 2228070,06 |
| 20 | 437202,66 | 2228071,98 |
| 21 | 437210,76 | 2228074,55 |
| 22 | 437212,15 | 2228090,70 |
| 23 | 437214,04 | 2228090,63 |
| 24 | 437213,99 | 2228108,93 |
| 25 | 437219,60 | 2228109,25 |
| 26 | 437219,76 | 2228111,85 |
| 27 | 437220,69 | 2228127,52 |
| 28 | 437206,96 | 2228127,68 |
| 29 | 437207,12 | 2228139,68 |
| 30 | 437213,61 | 2228139,43 |
| 31 | 437213,79 | 2228153,44 |
| 32 | 437213,82 | 2228155,52 |
| 33 | 437207,68 | 2228156,01 |
| 34 | 437207,79 | 2228158,16 |
| 35 | 437214,67 | 2228157,38 |
| 36 | 437215,08 | 2228174,05 |
| 37 | 437219,29 | 2228178,59 |
| 38 | 437220,43 | 2228190,09 |
| 39 | 437215,64 | 2228195,11 |

| Номер точки | Координаты | |
|---|---|---|
| | X | Y |
| 40 | 437215,64 | 2228195,60 |
| 41 | 437215,76 | 2228214,66 |
| 42 | 437222,08 | 2228230,29 |
| 43 | 437222,36 | 2228235,76 |
| 44 | 437222,62 | 2228247,91 |
| 45 | 437190,87 | 2228252,64 |
| 46 | 437191,19 | 2228256,36 |
| 47 | 437192,08 | 2228266,61 |
| 48 | 437192,53 | 2228266,55 |
| 49 | 437214,66 | 2228264,41 |
| 50 | 437224,62 | 2228268,93 |
| 51 | 437226,85 | 2228303,62 |
| 52 | 437229,25 | 2228303,65 |
| 53 | 437229,78 | 2228314,62 |
| 54 | 437227,33 | 2228314,57 |
| 55 | 437228,11 | 2228333,68 |
| 56 | 437230,90 | 2228333,81 |
| 57 | 437232,55 | 2228352,76 |
| 58 | 437228,39 | 2228352,18 |
| 59 | 437229,82 | 2228377,72 |
| 60 | 437231,05 | 2228399,51 |
| 61 | 437235,85 | 2228400,55 |
| 62 | 437236,55 | 2228419,16 |
| 63 | 437238,39 | 2228441,98 |
| 64 | 437236,78 | 2228443,55 |
| 65 | 437239,47 | 2228494,20 |
| 66 | 437240,45 | 2228512,69 |
| 67 | 437244,53 | 2228509,00 |
| 68 | 437244,27 | 2228494,68 |
| 69 | 437239,31 | 2228400,85 |
| 70 | 437234,33 | 2228328,74 |
| 71 | 437229,33 | 2228259,48 |
| 72 | 437223,94 | 2228258,84 |
| 47:07:0000000:86455:ЗУ1 | | |
| 1 | 437210,76 | 2228074,55 |
| 2 | 437212,15 | 2228090,70 |
| 3 | 437210,18 | 2228090,78 |
| 4 | 437209,07 | 2228078,14 |
| 5 | 437207,15 | 2228075,66 |
| 6 | 437176,02 | 2228067,45 |

| Номер точки | Координаты | |
|---|---|---|
| | X | Y |
| 7 | 437177,02 | 2228063,68 |
| 8 | 437188,20 | 2228066,21 |
| 9 | 437203,16 | 2228070,06 |
| 10 | 437202,66 | 2228071,98 |
| 47:07:1002002:57:ЗУ1 | | |
| 1 | 437214,04 | 2228090,63 |
| 2 | 437210,18 | 2228090,78 |
| 3 | 437210,92 | 2228099,34 |
| 4 | 437211,50 | 2228108,79 |
| 5 | 437213,99 | 2228108,93 |
| 47:07:1002002:70:ЗУ1 | | |
| 1 | 437219,76 | 2228111,85 |
| 2 | 437219,60 | 2228109,25 |
| 3 | 437213,99 | 2228108,93 |
| 4 | 437211,50 | 2228108,79 |
| 5 | 437211,67 | 2228111,39 |
| 47:07:1002002:71:ЗУ1 | | |
| 1 | 437220,69 | 2228127,52 |
| 2 | 437219,76 | 2228111,85 |
| 3 | 437211,67 | 2228111,39 |
| 4 | 437212,13 | 2228118,90 |
| 5 | 437206,73 | 2228119,23 |
| 6 | 437206,96 | 2228127,68 |
| 47:07:1002001:1825:ЗУ1 | | |
| 1 | 437213,82 | 2228155,52 |
| 2 | 437213,79 | 2228153,44 |
| 3 | 437186,53 | 2228156,57 |
| 4 | 437186,75 | 2228158,51 |
| 5 | 437207,68 | 2228156,01 |
| 47:07:1002004:83:ЗУ1 | | |
| 1 | 437277,38 | 2228111,53 |
| 2 | 437278,38 | 2228104,69 |
| 3 | 437237,92 | 2228098,61 |
| 4 | 437237,88 | 2228106,59 |
| 47:07:1002004:ЗУ1 | | |
| 1 | 437247,16 | 2228205,86 |
| 2 | 437245,36 | 2228173,92 |
| 3 | 437248,53 | 2228174,11 |
| 4 | 437246,72 | 2228148,48 |
| 5 | 437245,40 | 2228126,92 |

| Номер точки | Координаты | |
|---|---|---|
| | X | Y |
| 6 | 437259,17 | 2228127,07 |
| 7 | 437258,52 | 2228116,91 |
| 8 | 437276,25 | 2228119,23 |
| 9 | 437277,38 | 2228111,53 |
| 10 | 437237,88 | 2228106,59 |
| 11 | 437236,63 | 2228111,32 |
| 12 | 437236,68 | 2228116,96 |
| 13 | 437238,82 | 2228128,08 |
| 14 | 437244,14 | 2228205,84 |
| 47:07:1002004:12:ЗУ1 | | |
| 1 | 437259,73 | 2228135,87 |
| 2 | 437259,17 | 2228127,07 |
| 3 | 437245,40 | 2228126,92 |
| 4 | 437246,72 | 2228148,48 |
| 5 | 437252,41 | 2228148,89 |
| 6 | 437251,80 | 2228136,36 |
| 47:07:1002004:11:ЗУ1 | | |
| 1 | 437253,61 | 2228174,44 |
| 2 | 437252,41 | 2228148,89 |
| 3 | 437246,72 | 2228148,48 |
| 4 | 437248,53 | 2228174,11 |
| 47:07:1002004:55:ЗУ1 | | |
| 1 | 437255,00 | 2228205,80 |
| 2 | 437253,61 | 2228174,44 |
| 3 | 437248,53 | 2228174,11 |
| 4 | 437245,36 | 2228173,92 |
| 5 | 437247,16 | 2228205,86 |
| 47:07:1002004:ЗУ2 | | |
| 1 | 437255,78 | 2228223,34 |
| 2 | 437255,00 | 2228205,80 |
| 3 | 437247,16 | 2228205,86 |
| 4 | 437251,34 | 2228223,17 |
| 47:07:1002004:53:ЗУ1 | | |
| 1 | 437257,16 | 2228256,99 |
| 2 | 437255,78 | 2228223,34 |
| 3 | 437251,34 | 2228223,17 |
| 4 | 437253,26 | 2228256,52 |
| 47:07:1002004:47:ЗУ1 | | |
| 1 | 437258,48 | 2228283,17 |
| 2 | 437257,95 | 2228276,53 |

| Номер точки | Координаты | |
|---|---|---|
| | X | Y |
| 3 | 437257,16 | 2228256,99 |
| 4 | 437253,26 | 2228256,52 |
| 5 | 437254,78 | 2228282,78 |
| 47:07:1002001:1849:ЗУ1 | | |
| 1 | 437229,78 | 2228314,62 |
| 2 | 437229,25 | 2228303,65 |
| 3 | 437226,85 | 2228303,62 |
| 4 | 437227,33 | 2228314,57 |
| 47:07:1002001:1856:ЗУ1 | | |
| 1 | 437232,55 | 2228352,76 |
| 2 | 437230,90 | 2228333,81 |
| 3 | 437228,11 | 2228333,68 |
| 4 | 437228,39 | 2228352,18 |
| 47:07:1002004:56:ЗУ1 | | |
| 1 | 437254,78 | 2228282,78 |
| 2 | 437258,48 | 2228283,17 |
| 3 | 437261,50 | 2228320,99 |
| 4 | 437258,79 | 2228320,67 |
| 47:07:1002004:ЗУ5 | | |
| 1 | 437254,06 | 2228388,29 |
| 2 | 437258,12 | 2228426,42 |
| 3 | 437262,11 | 2228427,65 |
| 4 | 437260,53 | 2228422,78 |
| 5 | 437258,61 | 2228398,77 |
| 6 | 437261,04 | 2228399,15 |
| 7 | 437258,99 | 2228367,48 |
| 8 | 437259,88 | 2228367,61 |
| 9 | 437258,24 | 2228342,07 |
| 10 | 437258,25 | 2228342,07 |
| 11 | 437258,79 | 2228320,67 |
| 12 | 437254,78 | 2228282,78 |
| 13 | 437253,26 | 2228256,52 |
| 14 | 437251,34 | 2228223,17 |
| 15 | 437248,53 | 2228211,55 |
| 16 | 437244,50 | 2228211,72 |
| 17 | 437246,93 | 2228268,03 |
| 18 | 437249,73 | 2228305,78 |
| 47:07:1002004:9:ЗУ1 | | |
| 1 | 437262,96 | 2228342,83 |
| 2 | 437262,23 | 2228329,79 |

| Номер точки | Координаты | |
|---|---|---|
| | X | Y |
| 3 | 437261,50 | 2228320,99 |
| 4 | 437258,79 | 2228320,67 |
| 5 | 437258,25 | 2228342,07 |
| 47:07:1002004:44:ЗУ1 | | |
| 1 | 437264,43 | 2228368,27 |
| 2 | 437262,96 | 2228342,83 |
| 3 | 437258,25 | 2228342,07 |
| 4 | 437258,24 | 2228342,07 |
| 5 | 437259,88 | 2228367,61 |
| 47:07:1002004:8:ЗУ1 | | |
| 1 | 437266,25 | 2228399,90 |
| 2 | 437264,43 | 2228368,27 |
| 3 | 437259,88 | 2228367,61 |
| 4 | 437258,99 | 2228367,48 |
| 5 | 437261,04 | 2228399,15 |
| 47:07:1002004:36:ЗУ1 | | |
| 1 | 437258,61 | 2228398,77 |
| 2 | 437261,04 | 2228399,15 |
| 3 | 437266,25 | 2228399,90 |
| 4 | 437267,57 | 2228428,48 |
| 5 | 437265,55 | 2228428,21 |
| 6 | 437262,11 | 2228427,65 |
| 7 | 437260,53 | 2228422,78 |
| 47:07:1002004:ЗУ3 | | |
| 1 | 437265,54 | 2228429,09 |
| 2 | 437267,61 | 2228429,32 |
| 3 | 437267,57 | 2228428,48 |
| 4 | 437265,55 | 2228428,21 |
| 5 | 437262,11 | 2228427,65 |
| 6 | 437262,65 | 2228429,31 |
| 47:07:1002001:1868:ЗУ1 | | |
| 1 | 437236,78 | 2228443,55 |
| 2 | 437238,39 | 2228441,98 |
| 3 | 437236,55 | 2228419,16 |
| 4 | 437235,85 | 2228400,55 |
| 5 | 437231,05 | 2228399,51 |
| 6 | 437233,37 | 2228440,82 |
| 7 | 437192,06 | 2228432,67 |
| 8 | 437191,90 | 2228433,45 |
| 9 | 437193,27 | 2228433,64 |

| Номер точки | Координаты | |
|---|---|---|
| | X | Y |
| 10 | 437193,17 | 2228434,49 |
| 11 | 437193,13 | 2228434,76 |
| 47:07:1002001:1:ЗУ1 | | |
| 1 | 437191,90 | 2228433,45 |
| 2 | 437193,27 | 2228433,64 |
| 3 | 437193,17 | 2228434,49 |
| 4 | 437193,13 | 2228434,76 |
| 5 | 437192,85 | 2228436,89 |
| 6 | 437191,28 | 2228436,58 |
| 47:07:1002001:4:ЗУ1 | | |
| 1 | 437239,47 | 2228494,20 |
| 2 | 437236,78 | 2228443,55 |
| 3 | 437193,13 | 2228434,76 |
| 4 | 437192,85 | 2228436,89 |
| 5 | 437231,50 | 2228444,52 |
| 6 | 437231,94 | 2228454,97 |
| 7 | 437233,71 | 2228455,43 |
| 8 | 437234,46 | 2228492,89 |
| 47:07:1002004:54:ЗУ1 | | |
| 1 | 437272,81 | 2228491,87 |
| 2 | 437271,69 | 2228473,65 |
| 3 | 437267,61 | 2228429,32 |
| 4 | 437265,54 | 2228429,09 |
| 5 | 437262,65 | 2228429,31 |
| 6 | 437263,11 | 2228435,36 |
| 7 | 437263,99 | 2228454,70 |
| 8 | 437260,90 | 2228464,33 |
| 9 | 437260,74 | 2228466,78 |
| 10 | 437260,95 | 2228490,25 |
| 11 | 437266,94 | 2228491,17 |
| 47:07:1002004:ЗУ4 | | |
| 1 | 437275,03 | 2228524,06 |
| 2 | 437272,81 | 2228491,87 |
| 3 | 437266,94 | 2228491,17 |
| 4 | 437260,95 | 2228490,25 |
| 5 | 437265,39 | 2228522,65 |
| 47:07:1002001:1750:ЗУ1 | | |
| 1 | 437240,45 | 2228512,69 |
| 2 | 437239,47 | 2228494,20 |
| 3 | 437234,46 | 2228492,89 |

| Номер точки | Координаты | |
|---|---|---|
| | X | Y |
| 4 | 437234,79 | 2228509,69 |
| 5 | 437230,10 | 2228510,16 |
| 6 | 437229,89 | 2228512,63 |
| 47:07:1002001:1851:ЗУ1 | | |
| 1 | 437240,98 | 2228521,31 |
| 2 | 437240,45 | 2228512,69 |
| 3 | 437229,89 | 2228512,63 |
| 4 | 437208,91 | 2228512,50 |
| 5 | 437208,53 | 2228521,45 |
| 6 | 437237,53 | 2228521,40 |
| 47:07:1039001:16896:ЗУ1 | | |
| 1 | 437235,52 | 2228555,78 |
| 2 | 437240,98 | 2228521,31 |
| 3 | 437237,53 | 2228521,40 |
| 4 | 437208,53 | 2228521,45 |
| 5 | 437208,19 | 2228529,48 |
| 6 | 437223,37 | 2228529,41 |
| 7 | 437222,17 | 2228542,18 |
| 8 | 437230,47 | 2228542,96 |
| 9 | 437230,28 | 2228546,46 |
| 10 | 437232,90 | 2228546,61 |
| 11 | 437232,63 | 2228551,08 |
| 12 | 437232,99 | 2228555,24 |
| 47:07:0000000:ЗУ7 | | |
| 1 | 437218,48 | 2228824,30 |
| 2 | 437217,70 | 2228836,34 |
| 3 | 437219,93 | 2228841,16 |
| 4 | 437223,40 | 2228841,63 |
| 5 | 437222,75 | 2228846,19 |
| 6 | 437228,57 | 2228847,56 |
| 7 | 437229,79 | 2228837,59 |
| 8 | 437227,47 | 2228835,34 |
| 9 | 437233,07 | 2228813,20 |
| 10 | 437239,50 | 2228770,87 |
| 11 | 437238,54 | 2228770,66 |
| 12 | 437233,06 | 2228769,48 |
| 13 | 437238,11 | 2228740,19 |
| 14 | 437245,18 | 2228689,93 |
| 15 | 437249,47 | 2228663,97 |
| 16 | 437250,10 | 2228646,97 |

| Номер точки | Координаты | |
|---|---|---|
| | X | Y |
| 17 | 437256,55 | 2228611,63 |
| 18 | 437260,10 | 2228587,56 |
| 19 | 437261,69 | 2228576,77 |
| 20 | 437304,65 | 2228583,42 |
| 21 | 437307,02 | 2228572,96 |
| 22 | 437286,56 | 2228568,32 |
| 23 | 437282,93 | 2228567,31 |
| 24 | 437270,75 | 2228564,80 |
| 25 | 437265,53 | 2228563,73 |
| 26 | 437261,32 | 2228562,44 |
| 27 | 437263,05 | 2228546,23 |
| 28 | 437265,39 | 2228522,65 |
| 29 | 437260,95 | 2228490,25 |
| 30 | 437255,78 | 2228544,02 |
| 31 | 437255,40 | 2228547,31 |
| 32 | 437261,06 | 2228563,72 |
| 33 | 437260,09 | 2228573,64 |
| 34 | 437258,88 | 2228573,65 |
| 35 | 437255,19 | 2228575,15 |
| 36 | 437254,81 | 2228579,66 |
| 37 | 437257,54 | 2228585,20 |
| 38 | 437253,78 | 2228600,03 |
| 39 | 437247,61 | 2228631,71 |
| 40 | 437241,92 | 2228666,11 |
| 47:07:1002004:52:ЗУ1 | | |
| 1 | 437272,85 | 2228547,22 |
| 2 | 437275,43 | 2228547,49 |
| 3 | 437277,95 | 2228547,68 |
| 4 | 437279,50 | 2228530,57 |
| 5 | 437274,70 | 2228530,08 |
| 6 | 437275,03 | 2228524,06 |
| 7 | 437265,39 | 2228522,65 |
| 8 | 437263,05 | 2228546,23 |
| 47:07:1002004:7:ЗУ1 | | |
| 1 | 437270,75 | 2228564,80 |
| 2 | 437272,85 | 2228547,22 |
| 3 | 437263,05 | 2228546,23 |
| 4 | 437261,32 | 2228562,44 |
| 5 | 437265,53 | 2228563,73 |
| 47:07:0000000:ЗУ8 | | |

| Номер точки | Координаты | |
|---|---|---|
| | X | Y |
| 1 | 437206,19 | 2228614,31 |
| 2 | 437206,87 | 2228607,38 |
| 3 | 437207,16 | 2228604,44 |
| 4 | 437227,15 | 2228607,99 |
| 5 | 437228,05 | 2228600,81 |
| 6 | 437231,26 | 2228601,47 |
| 7 | 437238,98 | 2228556,39 |
| 8 | 437235,52 | 2228555,78 |
| 9 | 437240,98 | 2228521,31 |
| 10 | 437243,86 | 2228536,71 |
| 11 | 437237,87 | 2228579,15 |
| 12 | 437231,66 | 2228614,27 |
| 13 | 437227,72 | 2228615,5 |
| 14 | 437212,37 | 2228614,83 |
| 15 | 437212,38 | 2228614,62 |
| 47:07:1039001:62:ЗУ1 | | |
| 1 | 437206,87 | 2228607,38 |
| 2 | 437206,19 | 2228614,31 |
| 3 | 437205,66 | 2228619,75 |
| 4 | 437205,19 | 2228624,6 |
| 5 | 437200,32 | 2228628,64 |
| 6 | 437203,22 | 2228606,92 |
| 47:07:1002001:8:ЗУ1 | | |
| 1 | 437238,98 | 2228556,39 |
| 2 | 437235,52 | 2228555,78 |
| 3 | 437232,99 | 2228555,24 |
| 4 | 437228,05 | 2228600,81 |
| 5 | 437231,26 | 2228601,47 |
| 47:07:1002003:ЗУ1 | | |
| 1 | 2228589,37 | 437267,80 |
| 2 | 2228584,58 | 437268,42 |
| 3 | 2228584,98 | 437270,15 |
| 4 | 2228581,72 | 437271,28 |
| 5 | 2228589,05 | 437303,37 |
| 6 | 2228583,42 | 437304,65 |
| 7 | 2228576,77 | 437261,69 |
| 8 | 2228587,56 | 437260,10 |
| 47:07:1002003:ЗУ4 | | |
| 1 | 437260,10 | 2228587,56 |
| 2 | 437267,80 | 2228589,37 |

| Номер точки | Координаты | |
|---|---|---|
| | X | Y |
| 3 | 437264,78 | 2228612,84 |
| 4 | 437256,55 | 2228611,63 |
| 47:07:1002003:6:ЗУ1 | | |
| 1 | 437262,32 | 2228631,39 |
| 2 | 437264,78 | 2228612,84 |
| 3 | 437256,55 | 2228611,63 |
| 4 | 437250,10 | 2228646,97 |
| 5 | 437257,80 | 2228648,26 |
| 47:07:1002003:9:ЗУ1 | | |
| 1 | 437253,87 | 2228664,63 |
| 2 | 437257,80 | 2228648,26 |
| 3 | 437250,10 | 2228646,97 |
| 4 | 437249,47 | 2228663,97 |
| 47:07:1002003:25:ЗУ1 | | |
| 1 | 437252,04 | 2228675,99 |
| 2 | 437259,13 | 2228676,85 |
| 3 | 437260,77 | 2228665,67 |
| 4 | 437253,87 | 2228664,63 |
| 5 | 437249,47 | 2228663,97 |
| 6 | 437245,18 | 2228689,93 |
| 7 | 437249,91 | 2228691,38 |
| 47:07:1002001:ЗУ1 | | |
| 1 | 437219,57 | 2228714,82 |
| 2 | 437222,56 | 2228649,81 |
| 3 | 437227,44 | 2228650,29 |
| 4 | 437229,16 | 2228636,57 |
| 5 | 437223,87 | 2228629,02 |
| 6 | 437221,90 | 2228626,21 |
| 7 | 437221,10 | 2228630,76 |
| 8 | 437212,69 | 2228629,44 |
| 9 | 437213,51 | 2228624,78 |
| 10 | 437208,56 | 2228623,64 |
| 11 | 437208,34 | 2228620,92 |
| 12 | 437207,54 | 2228620,08 |
| 13 | 437205,66 | 2228619,75 |
| 14 | 437205,19 | 2228624,60 |
| 15 | 437200,32 | 2228628,64 |
| 16 | 437200,03 | 2228630,74 |
| 17 | 437222,07 | 2228635,22 |
| 18 | 437219,18 | 2228664,97 |

| Номер точки | Координаты | |
|---|---|---|
| | X | Y |
| 19 | 437217,70 | 2228680,25 |
| 20 | 437213,21 | 2228679,47 |
| 21 | 437213,02 | 2228680,64 |
| 22 | 437217,80 | 2228681,44 |
| 23 | 437216,89 | 2228689,46 |
| 24 | 437216,90 | 2228689,48 |
| 25 | 437214,46 | 2228711,38 |
| 26 | 437209,72 | 2228742,34 |
| 27 | 437205,78 | 2228772,39 |
| 28 | 437201,46 | 2228771,58 |
| 29 | 437197,80 | 2228792,85 |
| 30 | 437195,04 | 2228811,25 |
| 31 | 437189,98 | 2228810,21 |
| 32 | 437188,89 | 2228817,33 |
| 33 | 437189,49 | 2228821,08 |
| 34 | 437188,64 | 2228827,50 |
| 35 | 437191,37 | 2228828,02 |
| 36 | 437189,60 | 2228839,33 |
| 37 | 437187,13 | 2228855,04 |
| 38 | 437196,85 | 2228856,52 |
| 39 | 437203,06 | 2228818,40 |
| 40 | 437203,56 | 2228811,77 |
| 47:07:1002001:20:ЗУ1 | | |
| 1 | 437217,70 | 2228680,25 |
| 2 | 437219,18 | 2228664,97 |
| 3 | 437213,21 | 2228679,47 |
| 47:07:1002001:6:ЗУ1 | | |
| 1 | 437216,89 | 2228689,46 |
| 2 | 437217,80 | 2228681,44 |
| 3 | 437213,02 | 2228680,64 |
| 4 | 437212,01 | 2228688,64 |
| 47:07:1002001:5:ЗУ1 | | |
| 1 | 437214,46 | 2228711,38 |
| 2 | 437216,90 | 2228689,48 |
| 3 | 437212,01 | 2228688,64 |
| 4 | 437209,13 | 2228710,52 |
| 47:07:1002001:1853:ЗУ1 | | |
| 1 | 437209,72 | 2228742,34 |
| 2 | 437214,46 | 2228711,38 |
| 3 | 437209,13 | 2228710,52 |

| Номер точки | Координаты | |
|---|---|---|
| | X | Y |
| 4 | 437206,13 | 2228741,25 |
| 47:07:1002001:12:ЗУ1 | | |
| 1 | 437206,13 | 2228741,25 |
| 2 | 437209,72 | 2228742,34 |
| 3 | 437205,78 | 2228772,39 |
| 4 | 437201,46 | 2228771,58 |
| 5 | 437205,09 | 2228747,66 |
| 47:07:1002003:367:ЗУ1 | | |
| 1 | 437249,91 | 2228691,38 |
| 2 | 437245,18 | 2228689,93 |
| 3 | 437238,11 | 2228740,19 |
| 4 | 437242,73 | 2228740,95 |
| 47:07:1002003:19:ЗУ1 | | |
| 1 | 437238,11 | 2228740,19 |
| 2 | 437242,73 | 2228740,95 |
| 3 | 437241,06 | 2228752,88 |
| 4 | 437238,54 | 2228770,66 |
| 5 | 437233,06 | 2228769,48 |
| 47:07:1002003:ЗУ2 | | |
| 1 | 437227,15 | 2228859,10 |
| 2 | 437228,57 | 2228847,56 |
| 3 | 437222,75 | 2228846,19 |
| 4 | 437219,72 | 2228845,71 |
| 5 | 437219,20 | 2228849,05 |
| 6 | 437217,85 | 2228857,50 |
| 47:07:1002003:ЗУ5 | | |
| 1 | 437224,26 | 2228882,57 |
| 2 | 437214,08 | 2228881,39 |
| 3 | 437213,71 | 2228881,23 |
| 4 | 437224,28 | 2228882,42 |
| 47:07:1002003:1:ЗУ1 | | |
| 1 | 437224,28 | 2228882,42 |
| 2 | 437227,15 | 2228859,10 |
| 3 | 437217,85 | 2228857,50 |
| 4 | 437217,14 | 2228857,38 |
| 5 | 437213,71 | 2228881,23 |
| 47:07:1002001:7:ЗУ1 | | |
| 1 | 437191,37 | 2228828,02 |
| 2 | 437189,60 | 2228839,33 |
| 3 | 437187,22 | 2228838,91 |

| Номер точки | Координаты | |
|---|---|---|
| | X | Y |
| 4 | 437188,64 | 2228827,50 |
| 47:07:1002001:ЗУ4 | | |
| 1 | 437187,13 | 2228855,04 |
| 2 | 437185,34 | 2228854,78 |
| 3 | 437187,22 | 2228838,91 |
| 4 | 437189,60 | 2228839,33 |
| 47:07:1002001:1751:ЗУ1 | | |
| 1 | 437194,19 | 2228873,52 |
| 2 | 437196,85 | 2228856,52 |
| 3 | 437191,28 | 2228855,67 |
| 4 | 437185,34 | 2228854,78 |
| 5 | 437184,66 | 2228860,50 |
| 6 | 437182,78 | 2228869,93 |
| 47:07:1002001:1752:ЗУ1 | | |
| 1 | 437189,95 | 2228894,08 |
| 2 | 437193,89 | 2228873,43 |
| 3 | 437182,78 | 2228869,93 |
| 4 | 437180,30 | 2228882,54 |
| 5 | 437178,43 | 2228891,58 |
| 47:07:1002003:3:ЗУ1 | | |
| 1 | 437219,39 | 2228911,13 |
| 2 | 437222,02 | 2228900,79 |
| 3 | 437224,26 | 2228882,57 |
| 4 | 437214,08 | 2228881,39 |
| 5 | 437210,43 | 2228910,24 |
| 47:07:1002001:1877:ЗУ1 | | |
| 1 | 437179,74 | 2228952,93 |
| 2 | 437182,88 | 2228930,35 |
| 3 | 437184,22 | 2228930,64 |
| 4 | 437184,54 | 2228928,84 |
| 5 | 437188,73 | 2228900,05 |
| 6 | 437177,14 | 2228897,91 |
| 7 | 437166,59 | 2228950,63 |
| 47:07:1002001:23:ЗУ1 | | |
| 1 | 437175,14 | 2228983,08 |
| 2 | 437175,59 | 2228983,10 |
| 3 | 437180,84 | 2228953,13 |
| 4 | 437179,74 | 2228952,93 |
| 5 | 437166,59 | 2228950,63 |
| 6 | 437160,76 | 2228980,22 |

| Номер точки | Координаты | |
|---|---|---|
| | X | Y |
| 47:07:0000000:ЗУ9 | | |
| 1 | 437193,89 | 2228873,43 |
| 2 | 437195,17 | 2228873,84 |
| 3 | 437182,68 | 2228961,75 |
| 4 | 437182,38 | 2228968,32 |
| 5 | 437180,66 | 2228979,99 |
| 6 | 437181,31 | 2228980,08 |
| 7 | 437175,53 | 2229018,38 |
| 8 | 437163,46 | 2229092,39 |
| 9 | 437157,49 | 2229129,24 |
| 10 | 437154,95 | 2229141,89 |
| 11 | 437151,09 | 2229148,49 |
| 12 | 437149,95 | 2229149,36 |
| 13 | 437143,56 | 2229194,77 |
| 14 | 437140,31 | 2229194,45 |
| 15 | 437140,38 | 2229193,77 |
| 16 | 437140,42 | 2229193,09 |
| 17 | 437140,44 | 2229192,41 |
| 18 | 437140,44 | 2229191,73 |
| 19 | 437140,42 | 2229191,06 |
| 20 | 437140,37 | 2229190,38 |
| 21 | 437140,30 | 2229189,72 |
| 22 | 437140,21 | 2229189,03 |
| 23 | 437140,09 | 2229188,37 |
| 24 | 437139,95 | 2229187,71 |
| 25 | 437139,79 | 2229187,04 |
| 26 | 437139,61 | 2229186,40 |
| 27 | 437139,40 | 2229185,75 |
| 28 | 437139,18 | 2229185,11 |
| 29 | 437138,93 | 2229184,48 |
| 30 | 437138,66 | 2229183,84 |
| 31 | 437138,37 | 2229183,24 |
| 32 | 437138,04 | 2229182,64 |
| 33 | 437137,71 | 2229182,04 |
| 34 | 437137,36 | 2229181,47 |
| 35 | 437136,99 | 2229180,91 |
| 36 | 437136,60 | 2229180,35 |
| 37 | 437136,18 | 2229179,81 |
| 38 | 437135,76 | 2229179,28 |
| 39 | 437135,31 | 2229178,78 |

| Номер точки | Координаты | |
|---|---|---|
| | X | Y |
| 40 | 437134,83 | 2229178,28 |
| 41 | 437134,36 | 2229177,81 |
| 42 | 437133,85 | 2229177,34 |
| 43 | 437133,35 | 2229176,89 |
| 44 | 437132,82 | 2229176,47 |
| 45 | 437132,27 | 2229176,07 |
| 46 | 437131,83 | 2229175,75 |
| 47 | 437134,93 | 2229153,58 |
| 48 | 437135,35 | 2229153,48 |
| 49 | 437136,02 | 2229153,28 |
| 50 | 437136,70 | 2229153,05 |
| 51 | 437137,38 | 2229152,80 |
| 52 | 437138,03 | 2229152,53 |
| 53 | 437138,68 | 2229152,24 |
| 54 | 437139,33 | 2229151,93 |
| 55 | 437139,95 | 2229151,59 |
| 56 | 437140,57 | 2229151,23 |
| 57 | 437141,17 | 2229150,85 |
| 58 | 437141,75 | 2229150,45 |
| 59 | 437142,33 | 2229150,03 |
| 60 | 437142,90 | 2229149,58 |
| 61 | 437143,44 | 2229149,13 |
| 62 | 437143,97 | 2229148,65 |
| 63 | 437144,49 | 2229148,14 |
| 64 | 437144,98 | 2229147,64 |
| 65 | 437145,45 | 2229147,11 |
| 66 | 437145,91 | 2229146,56 |
| 67 | 437146,35 | 2229146,01 |
| 68 | 437146,78 | 2229145,42 |
| 69 | 437147,04 | 2229145,05 |
| 70 | 437147,27 | 2229144,67 |
| 71 | 437147,50 | 2229144,27 |
| 72 | 437147,71 | 2229143,87 |
| 73 | 437147,92 | 2229143,47 |
| 74 | 437148,11 | 2229143,06 |
| 75 | 437148,28 | 2229142,64 |
| 76 | 437148,43 | 2229142,21 |
| 77 | 437148,58 | 2229141,78 |
| 78 | 437148,70 | 2229141,35 |
| 79 | 437148,81 | 2229140,91 |

| Номер точки | Координаты | |
|---|---|---|
| | X | Y |
| 80 | 437148,92 | 2229140,47 |
| 81 | 437148,99 | 2229140,02 |
| 82 | 437149,06 | 2229139,57 |
| 83 | 437149,11 | 2229139,13 |
| 84 | 437149,16 | 2229138,67 |
| 85 | 437149,18 | 2229138,22 |
| 86 | 437149,18 | 2229137,77 |
| 87 | 437149,17 | 2229137,31 |
| 88 | 437149,14 | 2229136,86 |
| 89 | 437147,29 | 2229133,58 |
| 90 | 437148,25 | 2229129,33 |
| 91 | 437150,81 | 2229126,86 |
| 92 | 437134,06 | 2229122,37 |
| 93 | 437127,02 | 2229119,20 |
| 94 | 437127,52 | 2229116,60 |
| 95 | 437143,74 | 2229122,92 |
| 96 | 437155,10 | 2229126,09 |
| 97 | 437160,65 | 2229088,77 |
| 98 | 437164,05 | 2229065,57 |
| 99 | 437165,61 | 2229058,17 |
| 100 | 437166,72 | 2229046,81 |
| 101 | 437168,52 | 2229034,98 |
| 102 | 437170,31 | 2229023,19 |
| 103 | 437169,61 | 2229023,07 |
| 104 | 437171,20 | 2229011,18 |
| 105 | 437168,15 | 2229010,73 |
| 106 | 437168,89 | 2229005,78 |
| 107 | 437165,89 | 2229005,55 |
| 108 | 437167,87 | 2228990,86 |
| 109 | 437158,89 | 2228989,50 |
| 110 | 437160,76 | 2228980,22 |
| 111 | 437175,14 | 2228983,08 |
| 112 | 437175,59 | 2228983,10 |
| 113 | 437180,84 | 2228953,13 |
| 114 | 437179,74 | 2228952,93 |
| 115 | 437182,88 | 2228930,35 |
| 116 | 437184,22 | 2228930,64 |
| 117 | 437184,54 | 2228928,84 |
| 118 | 437188,73 | 2228900,05 |
| 119 | 437177,14 | 2228897,91 |

| Номер точки | Координаты | |
|---|---|---|
| | X | Y |
| 120 | 437178,43 | 2228891,58 |
| 121 | 437189,95 | 2228894,08 |
| 47:07:1002003:36:ЗУ1 | | |
| 1 | 437208,26 | 2228985,16 |
| 2 | 437211,07 | 2228963,31 |
| 3 | 437205,59 | 2228962,85 |
| 4 | 437202,61 | 2228984,48 |
| 47:07:1002003:37:ЗУ1 | | |
| 1 | 437206,80 | 2228996,46 |
| 2 | 437208,26 | 2228985,16 |
| 3 | 437202,61 | 2228984,48 |
| 4 | 437201,07 | 2228995,58 |
| 47:07:1002003:21:ЗУ1 | | |
| 1 | 437206,21 | 2229002,22 |
| 2 | 437206,80 | 2228996,46 |
| 3 | 437201,07 | 2228995,58 |
| 4 | 437200,30 | 2229001,25 |
| 47:07:1002001:32:ЗУ1 | | |
| 1 | 437165,61 | 2229058,17 |
| 2 | 437166,72 | 2229046,81 |
| 3 | 437159,34 | 2229045,62 |
| 4 | 437152,22 | 2229044,33 |
| 5 | 437147,00 | 2229043,51 |
| 6 | 437144,24 | 2229053,66 |
| 7 | 437149,65 | 2229054,69 |
| 47:07:1002003:5:ЗУ1 | | |
| 1 | 437206,21 | 2229002,22 |
| 2 | 437200,30 | 2229001,25 |
| 3 | 437196,89 | 2229034,53 |
| 4 | 437202,80 | 2229035,72 |
| 47:07:1002003:32:ЗУ1 | | |
| 1 | 437202,16 | 2229065,64 |
| 2 | 437202,21 | 2229041,09 |
| 3 | 437202,80 | 2229035,72 |
| 4 | 437196,89 | 2229034,53 |
| 5 | 437192,50 | 2229064,09 |
| 47:07:1002001:ЗУ2 | | |
| 1 | 437164,05 | 2229065,57 |
| 2 | 437165,61 | 2229058,17 |
| 3 | 437149,65 | 2229054,69 |

| Номер точки | Координаты | |
|---|---|---|
| | X | Y |
| 4 | 437144,24 | 2229053,66 |
| 5 | 437141,97 | 2229062,12 |
| 47:07:1002001:24:ЗУ1 | | |
| 1 | 437160,65 | 2229088,77 |
| 2 | 437164,05 | 2229065,57 |
| 3 | 437141,97 | 2229062,12 |
| 4 | 437134,97 | 2229085,23 |
| 5 | 437149,48 | 2229087,22 |
| 47:07:1002001:22:ЗУ1 | | |
| 1 | 437134,97 | 2229085,23 |
| 2 | 437149,48 | 2229087,22 |
| 3 | 437143,74 | 2229122,92 |
| 4 | 437127,52 | 2229116,60 |
| 5 | 437130,59 | 2229100,67 |
| 47:07:1002003:ЗУ3 | | |
| 1 | 437197,67 | 2229123,01 |
| 2 | 437199,02 | 2229114,43 |
| 3 | 437201,96 | 2229095,55 |
| 4 | 437188,14 | 2229093,52 |
| 5 | 437184,06 | 2229120,99 |
| 47:07:0000000:ЗУ13 | | |
| 1 | 437216,47 | 2228848,32 |
| 2 | 437219,20 | 2228849,05 |
| 3 | 437217,85 | 2228857,50 |
| 4 | 437217,14 | 2228857,38 |
| 5 | 437213,71 | 2228881,23 |
| 6 | 437214,08 | 2228881,39 |
| 7 | 437210,43 | 2228910,24 |
| 8 | 437219,39 | 2228911,13 |
| 9 | 437218,72 | 2228913,78 |
| 10 | 437216,09 | 2228942,66 |
| 11 | 437225,16 | 2228943,42 |
| 12 | 437224,92 | 2228949,66 |
| 13 | 437218,45 | 2228949,68 |
| 14 | 437217,53 | 2228963,85 |
| 15 | 437211,07 | 2228963,31 |
| 16 | 437205,59 | 2228962,85 |
| 17 | 437202,61 | 2228984,48 |
| 18 | 437201,07 | 2228995,58 |
| 19 | 437200,30 | 2229001,25 |

| Номер точки | Координаты | |
|---|---|---|
| | X | Y |
| 20 | 437196,89 | 2229034,53 |
| 21 | 437192,50 | 2229064,09 |
| 22 | 437202,16 | 2229065,64 |
| 23 | 437206,53 | 2229066,35 |
| 24 | 437201,96 | 2229095,55 |
| 25 | 437188,14 | 2229093,52 |
| 26 | 437184,06 | 2229120,99 |
| 27 | 437197,67 | 2229123,01 |
| 28 | 437208,77 | 2229127,47 |
| 29 | 437226,34 | 2229132,28 |
| 30 | 437219,15 | 2229148,24 |
| 31 | 437212,39 | 2229144,96 |
| 32 | 437197,64 | 2229139,03 |
| 33 | 437188,90 | 2229137,26 |
| 34 | 437186,53 | 2229139,25 |
| 35 | 437182,57 | 2229137,93 |
| 36 | 437184,53 | 2229123,32 |
| 37 | 437180,49 | 2229121,99 |
| 38 | 437177,74 | 2229118,67 |
| 39 | 437186,21 | 2229053,67 |
| 40 | 437189,33 | 2229040,29 |
| 41 | 437200,33 | 2228954,22 |
| 42 | 437202,12 | 2228952,17 |
| 43 | 437206,24 | 2228950,67 |
| 44 | 437207,34 | 2228942,53 |
| 45 | 437202,43 | 2228938,13 |
| 46 | 437205,69 | 2228917,80 |
| 47 | 437213,43 | 2228861,53 |
| 47:07:1002001:ЗУ3 | | |
| 1 | 437155,10 | 2229126,09 |
| 2 | 437160,65 | 2229088,77 |
| 3 | 437149,48 | 2229087,22 |
| 4 | 437143,74 | 2229122,92 |
| 47:07:1002003:11:ЗУ1 | | |
| 1 | 437226,34 | 2229132,28 |
| 2 | 437228,37 | 2229127,75 |
| 3 | 437199,02 | 2229114,43 |
| 4 | 437197,67 | 2229123,01 |
| 5 | 437208,77 | 2229127,47 |
| 47:07:1039001:3706:ЗУ1 | | |

| Номер точки | Координаты | |
|---|---|---|
| | X | Y |
| 1 | 437199,50 | 2229157,00 |
| 2 | 437202,16 | 2229151,93 |
| 3 | 437203,26 | 2229150,85 |
| 4 | 437209,92 | 2229151,22 |
| 5 | 437216,48 | 2229154,18 |
| 6 | 437219,15 | 2229148,24 |
| 7 | 437212,39 | 2229144,96 |
| 8 | 437197,64 | 2229139,03 |
| 9 | 437186,12 | 2229228,34 |
| 10 | 437168,89 | 2229353,52 |
| 11 | 437146,78 | 2229508,13 |
| 12 | 437157,28 | 2229509,96 |
| 13 | 437190,15 | 2229515,65 |
| 14 | 437188,96 | 2229510,37 |
| 15 | 437182,45 | 2229479,26 |
| 16 | 437175,47 | 2229438,21 |
| 17 | 437171,35 | 2229405,97 |
| 18 | 437169,86 | 2229381,21 |
| 19 | 437179,63 | 2229332,24 |
| 20 | 437181,51 | 2229299,20 |
| 21 | 437194,43 | 2229195,38 |
| 22 | 437195,80 | 2229185,01 |
| 47:07:1039001:807:ЗУ1 | | |
| 1 | 437134,06 | 2229122,37 |
| 2 | 437138,99 | 2229124,58 |
| 3 | 437134,93 | 2229153,58 |
| 4 | 437131,83 | 2229175,75 |
| 5 | 437121,11 | 2229252,47 |
| 6 | 437113,36 | 2229252,34 |
| 7 | 437115,14 | 2229227,26 |
| 8 | 437114,75 | 2229222,45 |
| 9 | 437114,08 | 2229218,51 |
| 10 | 437103,77 | 2229195,49 |
| 11 | 437108,13 | 2229168,17 |
| 12 | 437112,61 | 2229136,64 |
| 13 | 437123,60 | 2229136,92 |
| 14 | 437127,02 | 2229119,20 |
| 47:07:1039001:3770:ЗУ1 | | |
| 1 | 437113,36 | 2229252,34 |
| 2 | 437121,11 | 2229252,47 |

| Номер точки | Координаты | |
|---|---|---|
| | X | Y |
| 3 | 437103,78 | 2229376,56 |
| 4 | 437098,57 | 2229414,04 |
| 5 | 437090,40 | 2229413,72 |
| 6 | 437112,91 | 2229258,76 |
| 47:07:1039001:3771:ЗУ1 | | |
| 1 | 437090,40 | 2229413,72 |
| 2 | 437098,57 | 2229414,04 |
| 3 | 437082,00 | 2229533,23 |
| 4 | 437076,49 | 2229532,87 |
| 5 | 437080,64 | 2229480,94 |
| 47:07:1039001:7562:ЗУ1 | | |
| 1 | 437080,21 | 2229547,40 |
| 2 | 437082,00 | 2229533,23 |
| 3 | 437076,49 | 2229532,87 |
| 4 | 437075,34 | 2229547,26 |
| 47:07:0000000:92791:ЗУ1(1) | | |
| 1 | 437185,21 | 2229146,53 |
| 2 | 437183,75 | 2229149,44 |
| 3 | 437177,30 | 2229190,22 |
| 4 | 437173,02 | 2229217,24 |
| 5 | 437176,84 | 2229217,83 |
| 6 | 437175,80 | 2229224,97 |
| 7 | 437178,55 | 2229225,39 |
| 8 | 437177,79 | 2229230,37 |
| 9 | 437175,08 | 2229229,97 |
| 10 | 437174,01 | 2229237,15 |
| 11 | 437169,96 | 2229236,50 |
| 12 | 437167,27 | 2229253,42 |
| 13 | 437162,23 | 2229252,82 |
| 14 | 437177,41 | 2229142,26 |
| 15 | 437181,50 | 2229137,58 |
| 16 | 437186,53 | 2229139,25 |
| 17 | 437185,50 | 2229146,46 |
| 47:07:0000000:92791:ЗУ1 (2) | | |
| 1 | 437147,12 | 2229195,14 |
| 2 | 437139,79 | 2229250,20 |
| 3 | 437134,11 | 2229249,54 |
| 4 | 437134,55 | 2229246,27 |
| 5 | 437136,15 | 2229234,19 |
| 6 | 437136,29 | 2229231,75 |

| Номер точки | Координаты | |
|---|---|---|
| | X | Y |
| 7 | 437132,98 | 2229231,30 |
| 8 | 437133,98 | 2229224,16 |
| 9 | 437131,26 | 2229223,73 |
| 10 | 437131,88 | 2229218,76 |
| 11 | 437134,60 | 2229219,18 |
| 12 | 437135,61 | 2229211,97 |
| 13 | 437137,83 | 2229212,22 |
| 14 | 437139,97 | 2229196,45 |
| 15 | 437140,10 | 2229195,79 |
| 16 | 437140,22 | 2229195,12 |
| 17 | 437140,31 | 2229194,45 |
| 47:07:0000000:92791:ЗУ1 (3) | | |
| 1 | 437165,70 | 2229263,31 |
| 2 | 437164,36 | 2229271,66 |
| 3 | 437161,60 | 2229289,62 |
| 4 | 437154,50 | 2229336,92 |
| 5 | 437152,27 | 2229352,65 |
| 6 | 437151,45 | 2229360,81 |
| 7 | 437146,34 | 2229394,84 |
| 8 | 437147,19 | 2229409,67 |
| 9 | 437146,81 | 2229412,13 |
| 10 | 437142,06 | 2229425,26 |
| 11 | 437135,87 | 2229463,33 |
| 12 | 437130,38 | 2229503,15 |
| 13 | 437125,17 | 2229533,43 |
| 14 | 437124,36 | 2229533,33 |
| 15 | 437161,01 | 2229262,75 |
| 47:07:0000000:92791:ЗУ1 (4) | | |
| 1 | 437136,61 | 2229274,20 |
| 2 | 437101,57 | 2229537,76 |
| 3 | 437061,64 | 2229839,10 |
| 4 | 437056,77 | 2229859,01 |
| 5 | 437047,74 | 2229878,26 |
| 6 | 437050,84 | 2229854,50 |
| 7 | 437053,70 | 2229832,68 |
| 8 | 437057,76 | 2229804,98 |
| 9 | 437061,28 | 2229781,18 |
| 10 | 437063,05 | 2229771,44 |
| 11 | 437066,65 | 2229752,07 |
| 12 | 437070,60 | 2229730,81 |

| Номер точки | Координаты | |
|---|---|---|
| | X | Y |
| 13 | 437072,54 | 2229717,18 |
| 14 | 437076,77 | 2229687,55 |
| 15 | 437082,87 | 2229644,10 |
| 16 | 437087,73 | 2229609,63 |
| 17 | 437091,51 | 2229582,85 |
| 18 | 437098,18 | 2229535,52 |
| 19 | 437098,48 | 2229533,33 |
| 20 | 437105,57 | 2229483,85 |
| 21 | 437111,89 | 2229437,74 |
| 22 | 437112,20 | 2229428,90 |
| 23 | 437113,15 | 2229421,90 |
| 24 | 437111,94 | 2229407,46 |
| 25 | 437112,34 | 2229404,81 |
| 26 | 437117,24 | 2229391,75 |
| 27 | 437118,73 | 2229381,03 |
| 28 | 437120,92 | 2229371,73 |
| 29 | 437121,51 | 2229362,94 |
| 30 | 437124,21 | 2229323,06 |
| 31 | 437127,44 | 2229296,31 |
| 32 | 437130,41 | 2229276,68 |
| 33 | 437131,67 | 2229267,76 |
| 34 | 437132,78 | 2229259,45 |
| 35 | 437138,48 | 2229260,12 |
| 47:07:0000000:92791:ЗУ1 (5) | | |
| 1 | 437098,16 | 2229757,87 |
| 2 | 437096,23 | 2229783,76 |
| 3 | 437095,49 | 2229791,88 |
| 4 | 437093,30 | 2229810,38 |
| 5 | 437090,55 | 2229832,93 |
| 6 | 437089,77 | 2229839,42 |
| 7 | 437086,34 | 2229865,19 |
| 8 | 437082,71 | 2229890,92 |
| 9 | 437082,63 | 2229891,58 |
| 10 | 437082,57 | 2229892,22 |
| 11 | 437082,54 | 2229892,87 |
| 12 | 437082,53 | 2229893,52 |
| 13 | 437082,54 | 2229894,17 |
| 14 | 437082,57 | 2229894,82 |
| 15 | 437082,62 | 2229895,48 |
| 16 | 437082,70 | 2229896,11 |

| Номер точки | Координаты | |
|---|---|---|
| | X | Y |
| 17 | 437082,80 | 2229896,76 |
| 18 | 437082,93 | 2229897,40 |
| 19 | 437083,07 | 2229898,03 |
| 20 | 437083,24 | 2229898,66 |
| 21 | 437083,43 | 2229899,28 |
| 22 | 437083,63 | 2229899,91 |
| 23 | 437083,86 | 2229900,51 |
| 24 | 437084,12 | 2229901,11 |
| 25 | 437084,39 | 2229901,70 |
| 26 | 437084,68 | 2229902,29 |
| 27 | 437085,00 | 2229902,85 |
| 28 | 437085,33 | 2229903,42 |
| 29 | 437085,68 | 2229903,96 |
| 30 | 437086,05 | 2229904,50 |
| 31 | 437086,44 | 2229905,03 |
| 32 | 437075,33 | 2229905,74 |
| 33 | 437073,64 | 2229903,39 |
| 34 | 437071,31 | 2229900,14 |
| 35 | 437117,15 | 2229580,01 |
| 36 | 437117,84 | 2229586,51 |
| 37 | 437110,96 | 2229636,02 |
| 38 | 437107,92 | 2229668,56 |
| 39 | 437104,40 | 2229703,98 |
| 40 | 437102,95 | 2229717,79 |
| 41 | 437101,06 | 2229732,43 |
| 47:07:0000000:92791:ЗУ1 (6) | | |
| 1 | 437046,69 | 2229947,41 |
| 2 | 437038,17 | 2230014,89 |
| 3 | 437033,07 | 2230036,00 |
| 4 | 437028,52 | 2230048,34 |
| 5 | 437024,08 | 2230055,89 |
| 6 | 437019,86 | 2230060,60 |
| 7 | 437039,24 | 2229933,87 |
| 47:07:0000000:92791:ЗУ1 (7) | | |
| 1 | 437014,66 | 2230184,01 |
| 2 | 437012,56 | 2230182,71 |
| 3 | 437011,91 | 2230145,66 |
| 4 | 437011,76 | 2230136,96 |
| 5 | 437016,08 | 2230102,98 |
| 6 | 437023,69 | 2230103,88 |

| Номер точки | Координаты | |
|---|---|---|
| | X | Y |
| 7 | 437024,90 | 2230114,64 |
| 47:07:0000000:92791:ЗУ1 (8) | | |
| 1 | 436997,62 | 2230202,97 |
| 2 | 437003,34 | 2230204,43 |
| 3 | 437010,84 | 2230206,35 |
| 4 | 437007,18 | 2230230,36 |
| 5 | 436999,28 | 2230241,64 |
| 6 | 436993,36 | 2230245,02 |
| 7 | 436989,99 | 2230243,92 |
| 47:07:0000000:92791:ЗУ1 (9) | | |
| 1 | 437051,18 | 2230197,79 |
| 2 | 437007,01 | 2230392,75 |
| 3 | 436998,43 | 2230433,34 |
| 4 | 437028,92 | 2230194,99 |
| 47:07:0000000:92791:ЗУ1 (10) | | |
| 1 | 436988,21 | 2230253,45 |
| 2 | 436999,97 | 2230259,66 |
| 3 | 436976,00 | 2230422,94 |
| 4 | 436966,62 | 2230425,42 |
| 5 | 436956,90 | 2230421,57 |
| 47:07:0000000:92791:ЗУ1 (11) | | |
| 1 | 436911,93 | 2230825,08 |
| 2 | 436898,74 | 2230843,96 |
| 3 | 436896,15 | 2230842,96 |
| 4 | 436892,52 | 2230838,53 |
| 5 | 436908,18 | 2230820,89 |
| 6 | 436910,99 | 2230823,40 |
| 47:07:1039001:2153:ЗУ1 | | |
| 1 | 437156,53 | 2229515,66 |
| 2 | 437157,28 | 2229509,96 |
| 3 | 437190,15 | 2229515,65 |
| 4 | 437189,24 | 2229521,34 |
| 47:07:1039001:3727:ЗУ1 | | |
| 1 | 437129,96 | 2229505,56 |
| 2 | 437146,78 | 2229508,14 |
| 3 | 437157,28 | 2229509,96 |
| 4 | 437156,53 | 2229515,66 |
| 5 | 437141,22 | 2229513,39 |
| 6 | 437136,76 | 2229542,33 |
| 7 | 437124,20 | 2229540,51 |

| Номер точки | Координаты | |
|---|---|---|
| | X | Y |
| 8 | 437125,17 | 2229533,43 |
| 9 | 437129,95 | 2229505,56 |
| 47:07:1039001:3726:ЗУ1 | | |
| 1 | 437132,04 | 2229576,58 |
| 2 | 437136,76 | 2229542,33 |
| 3 | 437124,20 | 2229540,51 |
| 4 | 437119,46 | 2229574,85 |
| 47:07:1039001:3725:ЗУ1 | | |
| 1 | 437127,22 | 2229610,52 |
| 2 | 437129,59 | 2229593,29 |
| 3 | 437132,04 | 2229576,58 |
| 4 | 437119,46 | 2229574,85 |
| 5 | 437117,84 | 2229586,51 |
| 6 | 437114,75 | 2229608,73 |
| 47:07:1039001:3724:ЗУ1 | | |
| 1 | 437124,84 | 2229627,38 |
| 2 | 437127,22 | 2229610,52 |
| 3 | 437114,75 | 2229608,73 |
| 4 | 437112,41 | 2229625,58 |
| 47:07:1039001:3723:ЗУ1 | | |
| 1 | 437120,12 | 2229661,35 |
| 2 | 437124,84 | 2229627,38 |
| 3 | 437112,41 | 2229625,58 |
| 4 | 437110,96 | 2229636,02 |
| 5 | 437108,75 | 2229659,72 |
| 47:07:1039001:3722:ЗУ1 | | |
| 1 | 437115,10 | 2229696,74 |
| 2 | 437120,12 | 2229661,35 |
| 3 | 437108,75 | 2229659,72 |
| 4 | 437107,92 | 2229668,56 |
| 5 | 437105,26 | 2229695,33 |
| 47:07:1039001:3721:ЗУ1 | | |
| 1 | 437115,10 | 2229696,74 |
| 2 | 437109,92 | 2229733,57 |
| 3 | 437101,06 | 2229732,43 |
| 4 | 437102,95 | 2229717,79 |
| 5 | 437104,40 | 2229703,98 |
| 6 | 437105,26 | 2229695,33 |
| 47:07:1039001:3720:ЗУ1 | | |
| 1 | 437109,92 | 2229733,57 |

| Номер точки | Координаты | |
|---|---|---|
| | X | Y |
| 2 | 437104,64 | 2229771,13 |
| 3 | 437097,25 | 2229770,05 |
| 4 | 437098,16 | 2229757,87 |
| 5 | 437101,06 | 2229732,43 |
| 47:07:1039001:3719:ЗУ1 | | |
| 1 | 437104,64 | 2229771,13 |
| 2 | 437097,25 | 2229770,05 |
| 3 | 437096,23 | 2229783,76 |
| 4 | 437095,49 | 2229791,88 |
| 5 | 437093,30 | 2229810,38 |
| 6 | 437099,02 | 2229811,21 |
| 47:07:1039001:3718:ЗУ1 | | |
| 1 | 437099,02 | 2229811,21 |
| 2 | 437093,30 | 2229810,38 |
| 3 | 437089,77 | 2229839,42 |
| 4 | 437088,14 | 2229851,62 |
| 5 | 437093,23 | 2229852,35 |
| 47:07:1039001:3717:ЗУ1 | | |
| 1 | 437093,23 | 2229852,35 |
| 2 | 437088,14 | 2229851,62 |
| 3 | 437086,34 | 2229865,19 |
| 4 | 437082,71 | 2229890,92 |
| 5 | 437082,63 | 2229891,58 |
| 6 | 437082,57 | 2229892,22 |
| 7 | 437082,54 | 2229892,87 |
| 8 | 437082,53 | 2229893,52 |
| 9 | 437082,54 | 2229894,17 |
| 10 | 437082,57 | 2229894,82 |
| 11 | 437082,62 | 2229895,48 |
| 12 | 437082,70 | 2229896,11 |
| 13 | 437082,80 | 2229896,76 |
| 14 | 437082,93 | 2229897,40 |
| 15 | 437083,07 | 2229898,03 |
| 16 | 437083,24 | 2229898,66 |
| 17 | 437083,43 | 2229899,28 |
| 18 | 437083,63 | 2229899,91 |
| 19 | 437083,86 | 2229900,51 |
| 20 | 437084,12 | 2229901,11 |
| 21 | 437084,39 | 2229901,70 |
| 22 | 437084,68 | 2229902,29 |

| Номер точки | Координаты | |
|---|---|---|
| | X | Y |
| 23 | 437085,00 | 2229902,85 |
| 24 | 437085,33 | 2229903,42 |
| 25 | 437085,68 | 2229903,96 |
| 26 | 437086,05 | 2229904,50 |
| 27 | 437086,44 | 2229905,03 |
| 28 | 437086,85 | 2229905,54 |
| 29 | 437087,27 | 2229906,03 |
| 30 | 437087,71 | 2229906,50 |
| 31 | 437088,17 | 2229906,97 |
| 32 | 437088,64 | 2229907,42 |
| 33 | 437089,13 | 2229907,85 |
| 34 | 437089,63 | 2229908,26 |
| 35 | 437090,15 | 2229908,66 |
| 36 | 437090,68 | 2229909,04 |
| 37 | 437091,22 | 2229909,39 |
| 38 | 437091,77 | 2229909,74 |
| 39 | 437092,34 | 2229910,05 |
| 40 | 437092,93 | 2229910,35 |
| 41 | 437093,15 | 2229910,46 |
| 42 | 437087,48 | 2229893,47 |
| 47:07:1039001:ЗУ1 | | |
| 1 | 437098,14 | 2229925,33 |
| 2 | 437093,15 | 2229910,46 |
| 3 | 437092,93 | 2229910,35 |
| 4 | 437092,34 | 2229910,05 |
| 5 | 437091,77 | 2229909,74 |
| 6 | 437091,22 | 2229909,39 |
| 7 | 437090,68 | 2229909,04 |
| 8 | 437090,15 | 2229908,66 |
| 9 | 437089,63 | 2229908,26 |
| 10 | 437089,13 | 2229907,85 |
| 11 | 437088,64 | 2229907,42 |
| 12 | 437088,17 | 2229906,97 |
| 13 | 437087,71 | 2229906,50 |
| 14 | 437087,27 | 2229906,03 |
| 15 | 437086,85 | 2229905,54 |
| 16 | 437086,44 | 2229905,03 |
| 17 | 437075,33 | 2229905,74 |
| 18 | 437073,64 | 2229903,39 |
| 19 | 437070,91 | 2229922,22 |

| Номер точки | Координаты | |
|---|---|---|
| | X | Y |
| 47:07:1039001:ЗУ2 | | |
| 1 | 437019,86 | 2230060,60 |
| 2 | 437039,24 | 2229933,87 |
| 3 | 437039,24 | 2229933,86 |
| 4 | 437041,18 | 2229921,13 |
| 5 | 437025,02 | 2229915,35 |
| 6 | 437004,57 | 2230066,73 |
| 7 | 437000,12 | 2230132,24 |
| 8 | 437008,81 | 2230132,83 |
| 47:07:1039001:ЗУ3 | | |
| 1 | 437024,08 | 2230055,89 |
| 2 | 437015,46 | 2230096,12 |
| 3 | 437016,08 | 2230102,98 |
| 4 | 437011,76 | 2230136,96 |
| 5 | 437011,91 | 2230145,66 |
| 6 | 437003,34 | 2230204,43 |
| 7 | 436997,62 | 2230202,97 |
| 8 | 437003,57 | 2230171,02 |
| 9 | 436995,14 | 2230170,40 |
| 10 | 437000,11 | 2230132,36 |
| 11 | 437008,12 | 2230132,24 |
| 12 | 437019,81 | 2230060,83 |
| 13 | 437019,86 | 2230060,60 |
| 47:07:1039001:ЗУ4 | | |
| 1 | 436993,36 | 2230245,02 |
| 2 | 436997,50 | 2230242,79 |
| 3 | 436995,61 | 2230257,36 |
| 4 | 436988,21 | 2230253,45 |
| 5 | 436989,99 | 2230243,92 |
| 47:07:1039001:ЗУ5 | | |
| 1 | 436986,04 | 2230169,74 |
| 2 | 436995,14 | 2230170,40 |
| 3 | 437003,57 | 2230171,02 |
| 4 | 436997,62 | 2230202,97 |
| 5 | 436989,99 | 2230243,92 |
| 6 | 436988,21 | 2230253,45 |
| 7 | 436956,90 | 2230421,57 |
| 8 | 436956,24 | 2230425,08 |
| 9 | 436948,64 | 2230423,70 |
| 10 | 436957,27 | 2230362,27 |

| Номер точки | Координаты | |
|---|---|---|
| | X | Y |
| 11 | 436950,91 | 2230355,19 |
| 12 | 436957,75 | 2230352,54 |
| 13 | 436964,58 | 2230314,13 |
| 14 | 436966,64 | 2230314,47 |
| 15 | 436967,59 | 2230309,26 |
| 16 | 436965,50 | 2230308,91 |
| 17 | 436966,50 | 2230303,72 |
| 18 | 436973,30 | 2230265,31 |
| 19 | 436974,45 | 2230260,45 |
| 20 | 436982,21 | 2230230,47 |
| 21 | 436987,51 | 2230195,44 |
| 22 | 436982,73 | 2230194,88 |
| 47:07:1039001:ЗУ6 | | |
| 1 | 436982,21 | 2230230,47 |
| 2 | 436977,81 | 2230229,91 |
| 3 | 436976,41 | 2230239,86 |
| 4 | 436972,65 | 2230241,51 |
| 5 | 436971,39 | 2230258,94 |
| 6 | 436974,45 | 2230260,45 |
| 47:07:1039001:547:ЗУ1 | | |
| 1 | 437000,11 | 2230132,36 |
| 2 | 437004,57 | 2230066,73 |
| 3 | 437000,49 | 2230066,16 |
| 4 | 436992,05 | 2230131,02 |
| 47:07:1039001:8968:ЗУ1 | | |
| 1 | 436992,05 | 2230131,02 |
| 2 | 437000,11 | 2230132,36 |
| 3 | 436995,14 | 2230170,40 |
| 4 | 436986,04 | 2230169,74 |
| 47:07:1039001:290:ЗУ1 | | |
| 1 | 437033,97 | 2230530,40 |
| 2 | 437035,08 | 2230522,53 |
| 3 | 437035,96 | 2230508,80 |
| 4 | 437037,39 | 2230448,99 |
| 5 | 437039,53 | 2230322,18 |
| 6 | 437051,45 | 2230204,78 |
| 7 | 437052,62 | 2230191,25 |
| 8 | 437051,18 | 2230197,79 |
| 9 | 437007,01 | 2230392,75 |
| 10 | 436998,43 | 2230433,34 |

| Номер точки | Координаты | |
|---|---|---|
| | X | Y |
| 11 | 436993,71 | 2230455,68 |
| 12 | 436980,27 | 2230519,20 |
| 47:07:1039001:ЗУ7 | | |
| 1 | 436967,32 | 2230451,33 |
| 2 | 436971,28 | 2230424,19 |
| 3 | 436966,62 | 2230425,42 |
| 4 | 436956,90 | 2230421,57 |
| 5 | 436956,24 | 2230425,08 |
| 6 | 436948,64 | 2230423,70 |
| 7 | 436945,38 | 2230446,92 |
| 47:07:1039001:ЗУ8 | | |
| 1 | 436965,46 | 2230465,27 |
| 2 | 436967,22 | 2230451,31 |
| 3 | 436945,38 | 2230446,92 |
| 4 | 436945,01 | 2230449,54 |
| 5 | 436960,83 | 2230457,95 |
| 47:07:0000000:90037:ЗУ1(1) | | |
| 1 | 436945,01 | 2230449,54 |
| 2 | 436960,83 | 2230457,95 |
| 3 | 436968,17 | 2230469,55 |
| 4 | 436962,75 | 2230510,87 |
| 5 | 436941,46 | 2230508,22 |
| 6 | 436943,05 | 2230496,90 |
| 7 | 436942,91 | 2230464,46 |
| 47:07:0000000:90037:ЗУ1(2) | | |
| 1 | 436898,16 | 2230794,36 |
| 2 | 436892,07 | 2230804,88 |
| 3 | 436880,59 | 2230818,88 |
| 4 | 436861,70 | 2230838,48 |
| 5 | 436839,83 | 2230857,27 |
| 6 | 436789,85 | 2230889,33 |
| 7 | 436720,34 | 2230924,31 |
| 8 | 436710,86 | 2230925,97 |
| 9 | 436691,83 | 2230929,29 |
| 10 | 436689,96 | 2230927,44 |
| 11 | 436691,29 | 2230926,84 |
| 12 | 436707,72 | 2230915,20 |
| 13 | 436717,50 | 2230909,87 |
| 14 | 436730,25 | 2230902,61 |
| 15 | 436753,82 | 2230888,43 |

| Номер точки | Координаты | |
|---|---|---|
| | X | Y |
| 16 | 436804,69 | 2230839,75 |
| 17 | 436843,23 | 2230812,86 |
| 18 | 436894,66 | 2230791,06 |
| 19 | 436896,41 | 2230792,71 |
| 47:07:1039001:ЗУ9 | | |
| 1 | 436951,71 | 2230568,16 |
| 2 | 436937,4 | 2230566,42 |
| 3 | 436937,23 | 2230552,97 |
| 4 | 436937,06 | 2230539,54 |
| 5 | 436941,46 | 2230508,22 |
| 6 | 436959,46 | 2230510,46 |
| 47:07:1039001:ЗУ18 | | |
| 1 | 436951,71 | 2230568,16 |
| 2 | 436941,86 | 2230641,58 |
| 3 | 436931,30 | 2230701,97 |
| 4 | 436919,63 | 2230743,83 |
| 5 | 436905,62 | 2230776,91 |
| 6 | 436896,53 | 2230792,82 |
| 7 | 436894,66 | 2230791,06 |
| 8 | 436843,23 | 2230812,86 |
| 9 | 436885,15 | 2230783,62 |
| 10 | 436890,87 | 2230740,18 |
| 11 | 436908,22 | 2230701,64 |
| 12 | 436919,59 | 2230666,94 |
| 13 | 436927,19 | 2230633,64 |
| 14 | 436932,28 | 2230606,60 |
| 15 | 436937,50 | 2230573,28 |
| 16 | 436937,40 | 2230566,42 |
| 47:07:1039001:254:ЗУ1 | | |
| 1 | 437033,97 | 2230530,40 |
| 2 | 437029,05 | 2230565,45 |
| 3 | 437026,92 | 2230577,32 |
| 4 | 437022,69 | 2230600,88 |
| 5 | 436996,31 | 2230685,14 |
| 6 | 436959,38 | 2230676,96 |
| 7 | 436973,44 | 2230570,80 |
| 8 | 436980,27 | 2230519,20 |
| 47:07:0000000:90618:ЗУ1 | | |
| 1 | 436996,31 | 2230685,14 |
| 2 | 436992,52 | 2230697,27 |

| Номер точки | Координаты | |
|---|---|---|
| | X | Y |
| 3 | 436967,55 | 2230732,68 |
| 4 | 436973,85 | 2230739,85 |
| 5 | 436954,08 | 2230758,62 |
| 6 | 436947,19 | 2230751,93 |
| 7 | 436959,38 | 2230676,96 |
| 47:07:1039001:308:ЗУ1 | | |
| 1 | 436885,15 | 2230783,62 |
| 2 | 436890,87 | 2230740,18 |
| 3 | 436883,40 | 2230754,71 |
| 4 | 436869,30 | 2230777,90 |
| 5 | 436804,69 | 2230839,75 |
| 6 | 436843,23 | 2230812,86 |
| 47:07:1003001:21:ЗУ1 | | |
| 1 | 436919,34 | 2230814,49 |
| 2 | 436923,06 | 2230801,22 |
| 3 | 436942,91 | 2230762,51 |
| 4 | 436947,19 | 2230751,93 |
| 5 | 436954,08 | 2230758,62 |
| 6 | 436938,13 | 2230772,27 |
| 7 | 436926,62 | 2230813,53 |
| 47:07:1003001:ЗУ1 | | |
| 1 | 436919,34 | 2230814,49 |
| 2 | 436911,93 | 2230825,08 |
| 3 | 436910,99 | 2230823,40 |
| 4 | 436918,82 | 2230814,55 |
| 5 | 436923,06 | 2230801,22 |
| 47:07:0000000:92559:ЗУ1 | | |
| 1 | 436898,74 | 2230843,96 |
| 2 | 436893,88 | 2230850,92 |
| 3 | 436889,45 | 2230848,78 |
| 4 | 436896,15 | 2230842,96 |
| 47:07:1003005:ЗУ1 | | |
| 1 | 436892,62 | 2230852,71 |
| 2 | 436881,09 | 2230855,71 |
| 3 | 436889,45 | 2230848,78 |
| 4 | 436893,88 | 2230850,92 |
| 47:07:1003005:ЗУ2 | | |
| 1 | 436874,12 | 2230861,75 |
| 2 | 436843,39 | 2230888,85 |
| 3 | 436804,84 | 2230915,63 |

| Номер точки | Координаты | |
|---|---|---|
| | X | Y |
| 4 | 436685,92 | 2230975,36 |
| 5 | 436674,63 | 2230981,16 |
| 6 | 436638,87 | 2230998,62 |
| 7 | 436637,62 | 2230992,97 |
| 8 | 436695,06 | 2230965,01 |
| 9 | 436803,84 | 2230910,02 |
| 10 | 436843,89 | 2230885,35 |
| 47:07:1039001:ЗУ10 | | |
| 1 | 436710,86 | 2230925,97 |
| 2 | 436617,84 | 2230973,72 |
| 3 | 436615,00 | 2230960,66 |
| 4 | 436653,64 | 2230945,60 |
| 5 | 436677,26 | 2230932,26 |
| 6 | 436689,96 | 2230927,44 |
| 7 | 436691,83 | 2230929,29 |
| 47:07:1003005:ЗУ3 | | |
| 1 | 436607,38 | 2231007,53 |
| 2 | 436637,62 | 2230992,97 |
| 3 | 436638,87 | 2230998,62 |
| 4 | 436607,27 | 2231015,12 |
| 5 | 436591,45 | 2231023,69 |
| 6 | 436571,94 | 2231032,20 |
| 7 | 436528,94 | 2231055,18 |
| 8 | 436527,03 | 2231046,21 |
| 9 | 436598,14 | 2231011,98 |
| 47:07:1003005:136:ЗУ1 | | |
| 1 | 436528,94 | 2231055,18 |
| 2 | 436524,02 | 2231057,82 |
| 3 | 436510,79 | 2231064,26 |
| 4 | 436507,43 | 2231065,51 |
| 5 | 436504,89 | 2231056,86 |
| 6 | 436527,03 | 2231046,21 |
| 47:07:1003005:ЗУ4 | | |
| 1 | 436507,43 | 2231065,51 |
| 2 | 436448,76 | 2231087,47 |
| 3 | 436407,09 | 2231103,93 |
| 4 | 436399,00 | 2231105,83 |
| 5 | 436339,93 | 2231120,65 |
| 6 | 436323,50 | 2231120,17 |
| 7 | 436321,16 | 2231117,30 |

| Номер точки | Координаты | |
|---|---|---|
| | X | Y |
| 8 | 436323,42 | 2231119,89 |
| 9 | 436346,60 | 2231115,88 |
| 10 | 436363,47 | 2231112,84 |
| 11 | 436389,32 | 2231107,23 |
| 12 | 436398,14 | 2231104,30 |
| 13 | 436410,91 | 2231100,07 |
| 14 | 436422,30 | 2231096,30 |
| 15 | 436504,89 | 2231056,86 |
| 47:07:0000000:ЗУ10 | | |
| 1 | 436276,44 | 2231129,14 |
| 2 | 436271,52 | 2231130,48 |
| 3 | 436260,83 | 2231134,36 |
| 4 | 436255,50 | 2231132,34 |
| 5 | 436276,64 | 2231128,26 |
| 47:07:0000000:ЗУ11 | | |
| 1 | 436260,83 | 2231134,36 |
| 2 | 436256,61 | 2231135,90 |
| 3 | 436255,50 | 2231132,34 |
| 47:07:0000000:90039:ЗУ1 | | |
| 1 | 436423,05 | 2231068,88 |
| 2 | 436394,36 | 2231080,31 |
| 3 | 436374,45 | 2231085,34 |
| 4 | 436257,32 | 2231106,68 |
| 5 | 436253,78 | 2231084,10 |
| 6 | 436376,70 | 2231061,97 |
| 7 | 436436,36 | 2231031,61 |
| 8 | 436456,38 | 2231026,61 |
| 9 | 436494,35 | 2231014,35 |
| 10 | 436522,66 | 2231004,76 |
| 11 | 436559,62 | 2230989,69 |
| 12 | 436588,38 | 2230971,60 |
| 13 | 436615,00 | 2230960,66 |
| 14 | 436617,84 | 2230973,72 |
| 15 | 436517,17 | 2231023,13 |
| 16 | 436454,90 | 2231053,67 |
| 47:07:1039001:56:ЗУ1 | | |
| 1 | 436376,70 | 2231061,97 |
| 2 | 436436,36 | 2231031,61 |
| 3 | 436407,98 | 2231038,70 |
| 4 | 436349,19 | 2231050,09 |

| Номер точки | Координаты | |
|---|---|---|
| | X | Y |
| 5 | 436303,20 | 2231056,30 |
| 6 | 436243,37 | 2231066,05 |
| 7 | 436253,78 | 2231084,10 |
| 47:07:1039001:ЗУ11 | | |
| 1 | 436257,32 | 2231106,68 |
| 2 | 436228,67 | 2231109,98 |
| 3 | 436228,89 | 2231109,88 |
| 4 | 436229,14 | 2231109,72 |
| 5 | 436229,39 | 2231109,58 |
| 6 | 436229,63 | 2231109,42 |
| 7 | 436229,87 | 2231109,22 |
| 8 | 436230,09 | 2231109,02 |
| 9 | 436230,32 | 2231108,87 |
| 10 | 436230,53 | 2231108,67 |
| 11 | 436230,74 | 2231108,43 |
| 12 | 436230,95 | 2231108,24 |
| 13 | 436231,14 | 2231108,04 |
| 14 | 436231,32 | 2231107,80 |
| 15 | 436231,51 | 2231107,56 |
| 16 | 436231,67 | 2231107,32 |
| 17 | 436231,83 | 2231107,09 |
| 18 | 436231,98 | 2231106,85 |
| 19 | 436232,13 | 2231106,57 |
| 20 | 436232,27 | 2231106,34 |
| 21 | 436232,39 | 2231106,05 |
| 22 | 436232,51 | 2231105,78 |
| 23 | 436232,61 | 2231105,50 |
| 24 | 436232,71 | 2231105,22 |
| 25 | 436232,80 | 2231104,94 |
| 26 | 436232,88 | 2231104,66 |
| 27 | 436232,94 | 2231104,38 |
| 28 | 436233,01 | 2231104,10 |
| 29 | 436233,05 | 2231103,82 |
| 30 | 436233,08 | 2231103,54 |
| 31 | 436233,12 | 2231103,23 |
| 32 | 436233,13 | 2231102,95 |
| 33 | 436230,91 | 2231094,39 |
| 34 | 436217,79 | 2231074,26 |
| 35 | 436231,71 | 2231067,96 |
| 36 | 436243,37 | 2231066,05 |

| Номер точки | Координаты | |
|---|---|---|
| | X | Y |
| 37 | 436253,78 | 2231084,10 |
| 47:07:1039001:963:ЗУ1 | | |
| 1 | 436211,60 | 2231113,64 |
| 2 | 436196,11 | 2231117,67 |
| 3 | 436185,79 | 2231120,44 |
| 4 | 436184,54 | 2231120,74 |
| 5 | 436182,64 | 2231121,32 |
| 6 | 436180,70 | 2231121,77 |
| 7 | 436178,79 | 2231122,34 |
| 8 | 436177,18 | 2231122,72 |
| 9 | 436175,48 | 2231122,61 |
| 10 | 436173,42 | 2231122,30 |
| 11 | 436171,17 | 2231121,98 |
| 12 | 436160,80 | 2231121,88 |
| 13 | 436159,89 | 2231119,30 |
| 14 | 436154,23 | 2231120,87 |
| 15 | 436153,33 | 2231117,53 |
| 16 | 436133,65 | 2231122,61 |
| 17 | 436134,63 | 2231126,11 |
| 18 | 436129,21 | 2231127,91 |
| 19 | 436129,82 | 2231130,17 |
| 20 | 436121,51 | 2231133,84 |
| 21 | 436111,43 | 2231137,82 |
| 22 | 436074,19 | 2231152,46 |
| 23 | 436046,63 | 2231164,03 |
| 24 | 436032,23 | 2231169,32 |
| 25 | 435985,43 | 2231189,09 |
| 26 | 435942,93 | 2231206,79 |
| 27 | 435892,89 | 2231227,56 |
| 28 | 435846,63 | 2231246,44 |
| 29 | 435846,42 | 2231246,55 |
| 30 | 435842,46 | 2231249,46 |
| 31 | 435828,91 | 2231252,99 |
| 32 | 435828,51 | 2231251,90 |
| 33 | 435823,84 | 2231253,60 |
| 34 | 435822,02 | 2231247,21 |
| 35 | 435813,09 | 2231249,72 |
| 36 | 435812,15 | 2231248,99 |
| 37 | 435805,95 | 2231251,50 |
| 38 | 435805,31 | 2231257,06 |

| Номер точки | Координаты | |
|---|---|---|
| | X | Y |
| 39 | 435805,26 | 2231257,62 |
| 40 | 435805,19 | 2231258,13 |
| 41 | 435805,09 | 2231258,70 |
| 42 | 435804,98 | 2231259,25 |
| 43 | 435804,84 | 2231259,78 |
| 44 | 435804,69 | 2231260,29 |
| 45 | 435804,53 | 2231260,85 |
| 46 | 435804,34 | 2231261,33 |
| 47 | 435804,13 | 2231261,85 |
| 48 | 435803,92 | 2231262,36 |
| 49 | 435803,66 | 2231262,87 |
| 50 | 435803,41 | 2231263,35 |
| 51 | 435803,14 | 2231263,83 |
| 52 | 435802,85 | 2231264,31 |
| 53 | 435802,54 | 2231264,74 |
| 54 | 435802,23 | 2231265,22 |
| 55 | 435801,88 | 2231265,65 |
| 56 | 435801,53 | 2231266,09 |
| 57 | 435801,17 | 2231266,48 |
| 58 | 435800,78 | 2231266,87 |
| 59 | 435800,39 | 2231267,27 |
| 60 | 435799,98 | 2231267,67 |
| 61 | 435799,55 | 2231268,03 |
| 62 | 435799,12 | 2231268,34 |
| 63 | 435798,67 | 2231268,70 |
| 64 | 435798,22 | 2231269,01 |
| 65 | 435797,76 | 2231269,29 |
| 66 | 435797,28 | 2231269,55 |
| 67 | 435796,79 | 2231269,83 |
| 68 | 435796,30 | 2231270,10 |
| 69 | 435782,35 | 2231276,15 |
| 70 | 435778,97 | 2231277,61 |
| 71 | 435767,44 | 2231280,21 |
| 72 | 435766,74 | 2231278,48 |
| 73 | 435761,07 | 2231280,77 |
| 74 | 435759,77 | 2231277,54 |
| 75 | 435745,61 | 2231283,27 |
| 76 | 435746,92 | 2231286,53 |
| 77 | 435741,36 | 2231288,77 |
| 78 | 435742,14 | 2231290,70 |

| Номер точки | Координаты | |
|---|---|---|
| | X | Y |
| 79 | 435730,81 | 2231297,91 |
| 80 | 435727,79 | 2231299,10 |
| 81 | 435664,11 | 2231321,13 |
| 82 | 435640,80 | 2231330,95 |
| 83 | 435633,02 | 2231332,18 |
| 84 | 435630,67 | 2231333,10 |
| 85 | 435623,88 | 2231338,40 |
| 86 | 435613,21 | 2231343,13 |
| 87 | 435596,49 | 2231349,54 |
| 88 | 435561,41 | 2231363,01 |
| 89 | 435541,28 | 2231371,57 |
| 90 | 435533,19 | 2231375,70 |
| 91 | 435521,15 | 2231382,88 |
| 92 | 435511,04 | 2231389,47 |
| 93 | 435506,16 | 2231393,04 |
| 94 | 435495,56 | 2231401,58 |
| 95 | 435483,77 | 2231412,30 |
| 96 | 435474,44 | 2231421,21 |
| 97 | 435465,49 | 2231430,53 |
| 98 | 435455,71 | 2231441,72 |
| 99 | 435446,73 | 2231452,36 |
| 100 | 435440,50 | 2231460,15 |
| 101 | 435434,20 | 2231468,03 |
| 102 | 435437,23 | 2231436,92 |
| 103 | 435451,62 | 2231419,15 |
| 104 | 435451,73 | 2231410,99 |
| 105 | 435449,46 | 2231401,38 |
| 106 | 435447,66 | 2231396,77 |
| 107 | 435444,76 | 2231392,68 |
| 108 | 435438,42 | 2231385,67 |
| 109 | 435521,66 | 2231342,06 |
| 110 | 435543,67 | 2231339,79 |
| 111 | 435571,27 | 2231324,19 |
| 112 | 435599,76 | 2231310,14 |
| 113 | 435614,99 | 2231304,09 |
| 114 | 435629,13 | 2231299,33 |
| 115 | 435652,99 | 2231291,19 |
| 116 | 435700,09 | 2231274,56 |
| 117 | 435746,71 | 2231256,65 |
| 118 | 435792,83 | 2231237,47 |

| Номер точки | Координаты | |
|---|---|---|
| | X | Y |
| 119 | 435839,82 | 2231216,63 |
| 120 | 436109,05 | 2231111,90 |
| 121 | 436118,33 | 2231108,35 |
| 122 | 436152,27 | 2231099,00 |
| 123 | 436217,79 | 2231074,26 |
| 124 | 436230,91 | 2231094,39 |
| 125 | 436233,13 | 2231102,95 |
| 126 | 436233,12 | 2231103,23 |
| 127 | 436233,08 | 2231103,54 |
| 128 | 436233,05 | 2231103,82 |
| 129 | 436233,01 | 2231104,10 |
| 130 | 436232,94 | 2231104,38 |
| 131 | 436232,88 | 2231104,66 |
| 132 | 436232,80 | 2231104,94 |
| 133 | 436232,71 | 2231105,22 |
| 134 | 436232,61 | 2231105,50 |
| 135 | 436232,51 | 2231105,78 |
| 136 | 436232,39 | 2231106,05 |
| 137 | 436232,27 | 2231106,34 |
| 138 | 436232,13 | 2231106,57 |
| 139 | 436231,98 | 2231106,85 |
| 140 | 436231,83 | 2231107,09 |
| 141 | 436231,67 | 2231107,32 |
| 142 | 436231,51 | 2231107,56 |
| 143 | 436231,32 | 2231107,80 |
| 144 | 436231,14 | 2231108,04 |
| 145 | 436230,95 | 2231108,24 |
| 146 | 436230,74 | 2231108,43 |
| 147 | 436230,53 | 2231108,67 |
| 148 | 436230,32 | 2231108,87 |
| 149 | 436230,09 | 2231109,02 |
| 150 | 436229,87 | 2231109,22 |
| 151 | 436229,63 | 2231109,42 |
| 152 | 436229,39 | 2231109,58 |
| 153 | 436229,14 | 2231109,72 |
| 154 | 436228,89 | 2231109,88 |
| 155 | 436228,67 | 2231109,98 |
| 156 | 436228,63 | 2231110,00 |
| 157 | 436228,37 | 2231110,16 |
| 158 | 436228,11 | 2231110,28 |

| Номер точки | Координаты | |
|---|---|---|
| | X | Y |
| 159 | 436227,83 | 2231110,39 |
| 47:07:1039001:ЗУ12 | | |
| 1 | 436111,43 | 2231137,82 |
| 2 | 436121,51 | 2231133,84 |
| 3 | 436129,82 | 2231130,17 |
| 4 | 436129,21 | 2231127,91 |
| 5 | 436134,63 | 2231126,11 |
| 6 | 436133,65 | 2231122,61 |
| 7 | 436153,33 | 2231117,53 |
| 8 | 436154,23 | 2231120,87 |
| 9 | 436159,89 | 2231119,30 |
| 10 | 436160,80 | 2231121,88 |
| 11 | 436170,06 | 2231121,97 |
| 47:07:1039001:ЗУ13 | | |
| 1 | 435828,91 | 2231252,99 |
| 2 | 435803,66 | 2231262,87 |
| 3 | 435803,92 | 2231262,36 |
| 4 | 435804,13 | 2231261,85 |
| 5 | 435804,34 | 2231261,33 |
| 6 | 435804,53 | 2231260,85 |
| 7 | 435804,69 | 2231260,29 |
| 8 | 435804,84 | 2231259,78 |
| 9 | 435804,98 | 2231259,25 |
| 10 | 435805,09 | 2231258,70 |
| 11 | 435805,19 | 2231258,13 |
| 12 | 435805,26 | 2231257,62 |
| 13 | 435805,31 | 2231257,06 |
| 14 | 435805,95 | 2231251,50 |
| 15 | 435812,15 | 2231248,99 |
| 16 | 435813,09 | 2231249,72 |
| 17 | 435822,02 | 2231247,21 |
| 18 | 435823,84 | 2231253,60 |
| 19 | 435828,51 | 2231251,90 |
| 47:07:1039001:ЗУ14 | | |
| 1 | 435802,85 | 2231264,31 |
| 2 | 435801,89 | 2231267,01 |
| 3 | 435799,12 | 2231268,34 |
| 4 | 435799,55 | 2231268,03 |
| 5 | 435799,98 | 2231267,67 |
| 6 | 435800,39 | 2231267,27 |

| Номер точки | Координаты | |
|---|---|---|
| | X | Y |
| 7 | 435800,78 | 2231266,87 |
| 8 | 435801,17 | 2231266,48 |
| 9 | 435801,53 | 2231266,09 |
| 10 | 435801,88 | 2231265,65 |
| 11 | 435802,23 | 2231265,22 |
| 12 | 435802,54 | 2231264,74 |
| 47:00:0000000:ЗУ2 | | |
| 1 | 435521,66 | 2231342,06 |
| 2 | 435438,42 | 2231385,67 |
| 3 | 435426,21 | 2231376,43 |
| 4 | 435405,32 | 2231373,82 |
| 5 | 435385,85 | 2231370,34 |
| 6 | 435364,89 | 2231365,73 |
| 7 | 435345,92 | 2231359,33 |
| 8 | 435321,27 | 2231354,25 |
| 9 | 435303,06 | 2231325,40 |
| 10 | 435334,56 | 2231329,74 |
| 11 | 435409,99 | 2231336,07 |
| 12 | 435487,88 | 2231342,26 |
| 47:09:0114005:5:ЗУ1 | | |
| 1 | 435321,27 | 2231354,25 |
| 2 | 435268,58 | 2231347,04 |
| 3 | 435249,10 | 2231344,96 |
| 4 | 435234,78 | 2231344,01 |
| 5 | 435220,76 | 2231343,97 |
| 6 | 435211,33 | 2231344,89 |
| 7 | 435223,99 | 2231336,74 |
| 8 | 435255,41 | 2231318,83 |
| 9 | 435303,06 | 2231325,40 |
| 10 | 435244,08 | 2231331,96 |
| 11 | 435243,60 | 2231331,09 |
| 12 | 435244,47 | 2231330,60 |
| 13 | 435244,96 | 2231331,47 |
| 47:09:0114005:ЗУ1 | | |
| 1 | 435244,08 | 2231331,96 |
| 2 | 435243,60 | 2231331,09 |
| 3 | 435244,47 | 2231330,60 |
| 4 | 435244,96 | 2231331,47 |
| 47:00:0000000:ЗУ3 | | |
| 1 | 435134,73 | 2231369,80 |

| Номер точки | Координаты | |
|---|---|---|
| | X | Y |
| 2 | 435074,75 | 2231406,67 |
| 3 | 435067,20 | 2231412,36 |
| 4 | 435060,25 | 2231418,75 |
| 5 | 435053,94 | 2231425,79 |
| 6 | 435044,25 | 2231440,26 |
| 7 | 435040,35 | 2231448,31 |
| 8 | 435037,22 | 2231456,70 |
| 9 | 435034,89 | 2231465,32 |
| 10 | 435033,37 | 2231474,13 |
| 11 | 435032,68 | 2231483,05 |
| 12 | 435032,82 | 2231492,00 |
| 13 | 435033,40 | 2231497,27 |
| 14 | 434971,23 | 2231421,43 |
| 15 | 435102,88 | 2231342,40 |
| 16 | 435117,74 | 2231334,31 |
| 17 | 435133,25 | 2231327,50 |
| 18 | 435149,28 | 2231322,03 |
| 19 | 435165,71 | 2231317,93 |
| 20 | 435182,43 | 2231315,25 |
| 21 | 435199,32 | 2231313,98 |
| 22 | 435216,25 | 2231314,16 |
| 23 | 435233,11 | 2231315,75 |
| 24 | 435255,41 | 2231318,83 |
| 25 | 435223,99 | 2231336,74 |
| 26 | 435211,33 | 2231344,89 |
| 27 | 435197,34 | 2231346,50 |
| 28 | 435180,94 | 2231350,14 |
| 29 | 435164,96 | 2231355,26 |
| 30 | 435149,51 | 2231361,84 |
| 47:07:0000000:92709:ЗУ1 | | |
| 1 | 436256,61 | 2231135,90 |
| 2 | 436212,19 | 2231146,92 |
| 3 | 436210,20 | 2231142,45 |
| 4 | 436255,50 | 2231132,34 |
| 47:07:0000000:92708:ЗУ1 | | |
| 1 | 436212,19 | 2231146,92 |
| 2 | 436175,54 | 2231155,10 |
| 3 | 436173,88 | 2231150,56 |
| 4 | 436210,20 | 2231142,45 |
| 47:07:1005003:ЗУ1 | | |

| Номер точки | Координаты | |
|---|---|---|
| | X | Y |
| 1 | 436175,54 | 2231155,10 |
| 2 | 436123,76 | 2231166,59 |
| 3 | 436094,81 | 2231174,64 |
| 4 | 436082,91 | 2231179,37 |
| 5 | 436082,31 | 2231176,72 |
| 6 | 436106,67 | 2231168,14 |
| 7 | 436173,88 | 2231150,56 |
| 47:07:0000000:ЗУ12 | | |
| 1 | 436082,91 | 2231179,37 |
| 2 | 435969,97 | 2231224,33 |
| 3 | 435924,48 | 2231243,64 |
| 4 | 435854,68 | 2231275,96 |
| 5 | 435804,16 | 2231297,66 |
| 6 | 435796,74 | 2231307,27 |
| 7 | 435784,26 | 2231312,18 |
| 8 | 435779,09 | 2231308,35 |
| 9 | 435750,52 | 2231319,33 |
| 10 | 435748,96 | 2231318,04 |
| 11 | 435752,90 | 2231316,51 |
| 12 | 435884,04 | 2231257,50 |
| 13 | 436048,78 | 2231190,22 |
| 14 | 436082,31 | 2231176,72 |
| 47:07:0000000:92560:ЗУ1 | | |
| 1 | 435750,52 | 2231319,33 |
| 2 | 435742,21 | 2231322,50 |
| 3 | 435740,59 | 2231321,30 |
| 4 | 435748,96 | 2231318,04 |
| 47:07:1005005:ЗУ1 | | |
| 1 | 435726,38 | 2231334,85 |
| 2 | 435716,86 | 2231338,91 |
| 3 | 435712,65 | 2231333,51 |
| 4 | 435710,49 | 2231334,27 |
| 5 | 435709,58 | 2231332,14 |
| 6 | 435738,07 | 2231322,27 |
| 7 | 435740,59 | 2231321,30 |
| 8 | 435742,21 | 2231322,50 |
| 9 | 435722,50 | 2231329,88 |
| 47:07:1005005:ЗУ2 | | |
| 1 | 435710,49 | 2231334,27 |
| 2 | 435678,57 | 2231345,58 |

| Номер точки | Координаты | |
|---|---|---|
| | X | Y |
| 3 | 435605,61 | 2231373,55 |
| 4 | 435566,45 | 2231390,56 |
| 5 | 435540,64 | 2231411,94 |
| 6 | 435501,86 | 2231436,15 |
| 7 | 435495,85 | 2231431,97 |
| 8 | 435515,08 | 2231416,26 |
| 9 | 435536,60 | 2231403,16 |
| 10 | 435605,51 | 2231373,24 |
| 11 | 435709,58 | 2231332,14 |
| 47:07:1005005:84:ЗУ1 | | |
| 1 | 435501,86 | 2231436,15 |
| 2 | 435497,49 | 2231438,88 |
| 3 | 435500,91 | 2231440,96 |
| 4 | 435494,15 | 2231452,07 |
| 5 | 435487,01 | 2231447,71 |
| 6 | 435486,22 | 2231448,51 |
| 7 | 435482,69 | 2231445,68 |
| 8 | 435495,85 | 2231431,97 |
| 47:07:1005005:ЗУ3 | | |
| 1 | 435469,21 | 2231465,70 |
| 2 | 435448,38 | 2231490,05 |
| 3 | 435451,16 | 2231502,04 |
| 4 | 435460,17 | 2231511,57 |
| 5 | 435457,10 | 2231514,48 |
| 6 | 435449,50 | 2231502,93 |
| 7 | 435444,48 | 2231491,60 |
| 8 | 435444,30 | 2231491,37 |
| 9 | 435444,38 | 2231491,28 |
| 10 | 435447,13 | 2231487,79 |
| 11 | 435445,36 | 2231485,24 |
| 12 | 435482,69 | 2231445,68 |
| 13 | 435486,22 | 2231448,51 |
| 47:00:0000000:ЗУ1 | | |
| 1 | 435387,78 | 2231572,91 |
| 2 | 435355,03 | 2231612,36 |
| 3 | 435338,86 | 2231640,05 |
| 4 | 435320,06 | 2231664,45 |
| 5 | 435310,51 | 2231676,54 |
| 6 | 435292,60 | 2231696,11 |
| 7 | 435260,16 | 2231741,37 |

| Номер точки | Координаты | |
|---|---|---|
| | X | Y |
| 8 | 435252,82 | 2231747,20 |
| 9 | 435247,38 | 2231745,02 |
| 10 | 435245,54 | 2231744,28 |
| 11 | 435252,79 | 2231735,07 |
| 12 | 435245,10 | 2231728,48 |
| 13 | 435376,33 | 2231563,96 |
| 14 | 435428,69 | 2231496,52 |
| 15 | 435432,50 | 2231506,80 |
| 16 | 435444,48 | 2231491,60 |
| 17 | 435449,50 | 2231502,93 |
| 18 | 435433,52 | 2231509,56 |
| 19 | 435429,46 | 2231515,50 |
| 20 | 435415,61 | 2231535,75 |
| 21 | 435408,95 | 2231544,34 |
| 22 | 435407,37 | 2231543,12 |
| 23 | 435383,96 | 2231569,32 |
| 47:07:1039001:ЗУ15 | | |
| 1 | 435434,20 | 2231468,03 |
| 2 | 435430,01 | 2231473,72 |
| 3 | 435427,12 | 2231450,79 |
| 4 | 435437,23 | 2231436,92 |
| 47:07:1039001:ЗУ16 | | |
| 1 | 435430,01 | 2231473,72 |
| 2 | 435419,67 | 2231461,35 |
| 3 | 435423,11 | 2231456,29 |
| 4 | 435427,12 | 2231450,79 |
| 47:09:0000000:101:ЗУ1(1) | | |
| 1 | 435457,10 | 2231514,48 |
| 2 | 435442,01 | 2231528,75 |
| 3 | 435429,46 | 2231515,50 |
| 4 | 435433,52 | 2231509,56 |
| 5 | 435449,50 | 2231502,93 |
| 47:09:0000000:101:ЗУ1(2) | | |
| 1 | 435408,95 | 2231544,34 |
| 2 | 435407,37 | 2231543,12 |
| 3 | 435383,96 | 2231569,32 |
| 4 | 435387,78 | 2231572,91 |
| 47:09:0000000:101:ЗУ1(3) | | |
| 1 | 435110,35 | 2231648,09 |
| 2 | 435100,64 | 2231637,67 |

| Номер точки | Координаты | |
|---|---|---|
| | X | Y |
| 3 | 435109,13 | 2231630,25 |
| 4 | 435117,42 | 2231642,44 |
| 47:09:0000000:101:ЗУ1(4) | | |
| 1 | 435188,54 | 2231822,25 |
| 2 | 435189,24 | 2231844,97 |
| 3 | 435182,16 | 2231845,59 |
| 4 | 435182,28 | 2231834,86 |
| 5 | 435171,66 | 2231813,99 |
| 6 | 435175,06 | 2231796,06 |
| 7 | 435176,32 | 2231798,51 |
| 47:09:0000000:101:ЗУ1(5) | | |
| 1 | 435208,12 | 2232097,62 |
| 2 | 435205,03 | 2232097,74 |
| 3 | 435204,59 | 2232084,50 |
| 47:09:0000000:101:ЗУ1(6) | | |
| 1 | 435246,86 | 2232247,75 |
| 2 | 435242,84 | 2232248,14 |
| 3 | 435241,90 | 2232235,45 |
| 4 | 435245,72 | 2232235,16 |
| 47:09:0000000:101:ЗУ1(7) | | |
| 1 | 435222,15 | 2232294,79 |
| 2 | 435217,94 | 2232291,84 |
| 3 | 435216,96 | 2232281,60 |
| 4 | 435223,65 | 2232281,25 |
| 47:09:0000000:101:ЗУ1(8) | | |
| 1 | 435248,67 | 2232370,32 |
| 2 | 435247,51 | 2232370,41 |
| 3 | 435248,23 | 2232366,26 |
| 4 | 435250,28 | 2232359,95 |
| 47:09:0000000:101:ЗУ1(9) | | |
| 1 | 435191,11 | 2232442,57 |
| 2 | 435174,49 | 2232438,40 |
| 3 | 435172,36 | 2232434,75 |
| 4 | 435178,02 | 2232421,09 |
| 5 | 435191,34 | 2232421,86 |
| 6 | 435189,45 | 2232427,78 |
| 7 | 435194,01 | 2232433,24 |
| 47:09:0000000:101:ЗУ1(10) | | |
| 1 | 435155,69 | 2232518,13 |
| 2 | 435155,48 | 2232517,58 |

| Номер точки | Координаты | |
|---|---|---|
| | X | Y |
| 3 | 435153,10 | 2232514,25 |
| 4 | 435151,67 | 2232513,12 |
| 5 | 435154,95 | 2232507,77 |
| 6 | 435159,91 | 2232510,23 |
| 47:09:0000000:101:ЗУ1(11) | | |
| 1 | 435151,99 | 2232612,67 |
| 2 | 435151,68 | 2232615,69 |
| 3 | 435154,14 | 2232619,28 |
| 4 | 435154,46 | 2232631,12 |
| 5 | 435151,66 | 2232631,94 |
| 6 | 435146,28 | 2232612,02 |
| 47:09:0000000:101:ЗУ1(12) | | |
| 1 | 435154,02 | 2232758,37 |
| 2 | 435157,79 | 2232756,83 |
| 3 | 435152,20 | 2232745,07 |
| 4 | 435149,66 | 2232745,92 |
| 47:09:0000000:101:ЗУ1(13) | | |
| 1 | 435395,84 | 2233236,15 |
| 2 | 435386,93 | 2233223,43 |
| 3 | 435390,72 | 2233220,93 |
| 4 | 435391,65 | 2233218,63 |
| 5 | 435392,66 | 2233217,28 |
| 6 | 435393,80 | 2233220,27 |
| 7 | 435390,53 | 2233223,95 |
| 8 | 435397,80 | 2233234,64 |
| 47:09:0000000:ЗУ2 | | |
| 1 | 435419,67 | 2231461,35 |
| 2 | 435430,01 | 2231473,72 |
| 3 | 435432,61 | 2231476,71 |
| 4 | 435396,03 | 2231520,76 |
| 5 | 435310,21 | 2231624,13 |
| 6 | 435232,45 | 2231729,21 |
| 7 | 435226,49 | 2231723,16 |
| 8 | 435185,12 | 2231681,18 |
| 9 | 435189,47 | 2231676,57 |
| 10 | 435190,13 | 2231677,31 |
| 11 | 435193,08 | 2231679,71 |
| 12 | 435201,05 | 2231688,28 |
| 13 | 435213,40 | 2231699,35 |
| 14 | 435227,08 | 2231712,28 |

| Номер точки | Координаты | |
|---|---|---|
| | X | Y |
| 15 | 435233,70 | 2231707,80 |
| 16 | 435247,29 | 2231692,73 |
| 17 | 435257,33 | 2231680,11 |
| 18 | 435257,56 | 2231680,30 |
| 19 | 435265,23 | 2231671,05 |
| 20 | 435272,63 | 2231661,11 |
| 21 | 435272,16 | 2231660,64 |
| 22 | 435298,37 | 2231626,21 |
| 23 | 435315,43 | 2231603,11 |
| 24 | 435349,97 | 2231560,91 |
| 25 | 435369,62 | 2231538,89 |
| 26 | 435380,91 | 2231518,35 |
| 47:09:0110008:12:ЗУ1 | | |
| 1 | 435181,73 | 2231678,16 |
| 2 | 435178,89 | 2231675,06 |
| 3 | 435161,13 | 2231657,33 |
| 4 | 435165,98 | 2231653,63 |
| 5 | 435188,17 | 2231675,08 |
| 6 | 435189,47 | 2231676,57 |
| 7 | 435185,12 | 2231681,18 |
| 47:09:0110008:17:ЗУ1 | | |
| 1 | 435272,63 | 2231661,11 |
| 2 | 435265,23 | 2231671,05 |
| 3 | 435257,56 | 2231680,30 |
| 4 | 435257,33 | 2231680,11 |
| 5 | 435272,16 | 2231660,63 |
| 47:09:0110008:13:ЗУ1 | | |
| 1 | 435161,13 | 2231657,33 |
| 2 | 435141,89 | 2231638,13 |
| 3 | 435143,51 | 2231636,88 |
| 4 | 435146,28 | 2231634,76 |
| 5 | 435165,98 | 2231653,63 |
| 47:09:0110008:ЗУ1 | | |
| 1 | 435146,28 | 2231634,76 |
| 2 | 435143,51 | 2231636,88 |
| 3 | 435141,96 | 2231635,70 |
| 4 | 435144,90 | 2231633,45 |
| 47:09:0110008:25:ЗУ1 | | |
| 1 | 435141,96 | 2231635,70 |
| 2 | 435110,63 | 2231605,20 |

| Номер точки | Координаты | |
|---|---|---|
| | X | Y |
| 3 | 435078,30 | 2231573,70 |
| 4 | 435077,78 | 2231569,77 |
| 5 | 435144,90 | 2231633,45 |
| 47:00:0000000:ЗУ4 | | |
| 1 | 435078,30 | 2231573,70 |
| 2 | 434999,03 | 2231498,22 |
| 3 | 434996,04 | 2231495,22 |
| 4 | 434992,19 | 2231497,84 |
| 5 | 434937,38 | 2231444,79 |
| 6 | 434941,89 | 2231440,61 |
| 7 | 434897,09 | 2231401,63 |
| 8 | 434842,05 | 2231348,78 |
| 9 | 434837,22 | 2231344,20 |
| 10 | 434838,46 | 2231342,89 |
| 11 | 434869,42 | 2231366,89 |
| 12 | 434907,38 | 2231402,21 |
| 13 | 434910,64 | 2231403,19 |
| 14 | 434946,71 | 2231436,15 |
| 15 | 434971,23 | 2231421,43 |
| 16 | 435033,40 | 2231497,27 |
| 17 | 435033,81 | 2231500,89 |
| 18 | 435060,45 | 2231543,65 |
| 19 | 435069,00 | 2231553,48 |
| 20 | 435077,78 | 2231569,77 |
| 47:07:1039001:2621:ЗУ1 | | |
| 1 | 434971,23 | 2231421,43 |
| 2 | 434946,71 | 2231436,15 |
| 3 | 434910,64 | 2231403,19 |
| 47:07:1039001:ЗУ17 | | |
| 1 | 434876,48 | 2231414,74 |
| 2 | 434820,69 | 2231361,59 |
| 3 | 434823,92 | 2231358,18 |
| 4 | 434829,33 | 2231363,32 |
| 5 | 434841,31 | 2231374,91 |
| 6 | 434849,01 | 2231382,27 |
| 7 | 434880,96 | 2231412,51 |
| 47:07:1039001:554:ЗУ1 | | |
| 1 | 434953,93 | 2231488,51 |
| 2 | 434876,48 | 2231414,74 |
| 3 | 434880,96 | 2231412,51 |

| Номер точки | Координаты | |
|---|---|---|
| | X | Y |
| 4 | 434882,22 | 2231411,89 |
| 5 | 434965,49 | 2231483,62 |
| 47:07:1039001:518:ЗУ1 | | |
| 1 | 434987,18 | 2231504,36 |
| 2 | 434975,90 | 2231509,43 |
| 3 | 434953,93 | 2231488,51 |
| 4 | 434965,49 | 2231483,62 |
| 47:07:1039001:517:ЗУ1 | | |
| 1 | 435002,13 | 2231534,42 |
| 2 | 434975,90 | 2231509,43 |
| 3 | 434987,18 | 2231504,36 |
| 4 | 435011,88 | 2231527,94 |
| 47:07:1039001:176:ЗУ1 | | |
| 1 | 435055,51 | 2231589,25 |
| 2 | 435034,60 | 2231565,34 |
| 3 | 435002,13 | 2231534,42 |
| 4 | 435011,88 | 2231527,94 |
| 5 | 435071,56 | 2231584,89 |
| 6 | 435072,53 | 2231585,82 |
| 7 | 435046,66 | 2231607,88 |
| 8 | 435044,09 | 2231610,13 |
| 9 | 435041,52 | 2231607,23 |
| 47:07:1039001:2169:ЗУ1 | | |
| 1 | 435068,35 | 2231598,32 |
| 2 | 435048,55 | 2231615,15 |
| 3 | 435044,09 | 2231610,13 |
| 4 | 435046,66 | 2231607,88 |
| 5 | 435072,53 | 2231585,82 |
| 6 | 435077,49 | 2231590,56 |
| 7 | 435075,51 | 2231592,24 |
| 47:09:0110005:ЗУ1 | | |
| 1 | 435071,94 | 2231601,58 |
| 2 | 435050,03 | 2231616,81 |
| 3 | 435048,55 | 2231615,15 |
| 4 | 435068,35 | 2231598,32 |
| 5 | 435075,51 | 2231592,24 |
| 6 | 435077,89 | 2231594,94 |
| 7 | 435071,55 | 2231601,22 |
| 47:09:0110005:58:ЗУ1 | | |
| 1 | 435084,31 | 2231607,89 |

| Номер точки | Координаты | |
|---|---|---|
| | X | Y |
| 2 | 435075,29 | 2231599,26 |
| 3 | 435071,94 | 2231601,58 |
| 4 | 435071,55 | 2231601,22 |
| 5 | 435077,89 | 2231594,94 |
| 6 | 435087,70 | 2231604,44 |
| 47:09:0110005:ЗУ2 | | |
| 1 | 435166,59 | 2231684,08 |
| 2 | 435160,98 | 2231687,94 |
| 3 | 435158,16 | 2231680,89 |
| 4 | 435146,52 | 2231669,90 |
| 5 | 435117,42 | 2231642,44 |
| 6 | 435119,56 | 2231640,57 |
| 47:09:0110005:14:ЗУ1 | | |
| 1 | 435210,03 | 2231729,92 |
| 2 | 435190,74 | 2231759,99 |
| 3 | 435183,83 | 2231749,86 |
| 4 | 435175,41 | 2231710,62 |
| 5 | 435174,10 | 2231708,81 |
| 6 | 435160,98 | 2231687,94 |
| 7 | 435166,59 | 2231684,08 |
| 8 | 435168,05 | 2231683,08 |
| 9 | 435171,08 | 2231684,73 |
| 10 | 435175,55 | 2231687,99 |
| 11 | 435189,16 | 2231701,20 |
| 12 | 435202,99 | 2231713,20 |
| 47:09:0110005:60:ЗУ1 | | |
| 1 | 435213,98 | 2231735,82 |
| 2 | 435196,96 | 2231758,30 |
| 3 | 435176,32 | 2231798,51 |
| 4 | 435175,06 | 2231796,06 |
| 5 | 435177,55 | 2231782,90 |
| 6 | 435183,83 | 2231749,86 |
| 7 | 435190,74 | 2231759,99 |
| 8 | 435210,03 | 2231729,92 |
| 47:09:0110005:ЗУ3 | | |
| 1 | 435217,10 | 2231751,31 |
| 2 | 435206,20 | 2231768,69 |
| 3 | 435194,59 | 2231796,55 |
| 4 | 435188,54 | 2231822,25 |
| 5 | 435176,32 | 2231798,51 |

| Номер точки | Координаты | |
|---|---|---|
| | X | Y |
| 6 | 435196,96 | 2231758,30 |
| 7 | 435213,98 | 2231735,82 |
| 8 | 435218,45 | 2231739,04 |
| 47:09:0110005:22:ЗУ1 | | |
| 1 | 435193,88 | 2231952,42 |
| 2 | 435189,29 | 2231952,34 |
| 3 | 435187,41 | 2231904,01 |
| 4 | 435190,42 | 2231903,85 |
| 47:09:0110005:3:ЗУ1 | | |
| 1 | 435194,37 | 2231903,63 |
| 2 | 435187,41 | 2231904,01 |
| 3 | 435182,80 | 2231869,31 |
| 4 | 435191,19 | 2231867,20 |
| 47:09:0110011:69:ЗУ1 | | |
| 1 | 435191,19 | 2231867,20 |
| 2 | 435182,80 | 2231869,31 |
| 3 | 435182,16 | 2231845,59 |
| 4 | 435189,24 | 2231844,97 |
| 47:09:0110006:25:ЗУ1 | | |
| 1 | 435211,17 | 2232134,45 |
| 2 | 435206,91 | 2232133,86 |
| 3 | 435204,87 | 2232133,57 |
| 4 | 435205,50 | 2232117,02 |
| 5 | 435205,03 | 2232097,74 |
| 6 | 435208,12 | 2232097,62 |
| 7 | 435209,59 | 2232099,42 |
| 8 | 435210,89 | 2232115,64 |
| 47:09:0110006:2:ЗУ1 | | |
| 1 | 435206,91 | 2232133,86 |
| 2 | 435210,68 | 2232180,29 |
| 3 | 435207,21 | 2232180,63 |
| 4 | 435204,50 | 2232143,13 |
| 5 | 435204,87 | 2232133,57 |
| 47:09:0110006:41:ЗУ1 | | |
| 1 | 435214,65 | 2232180,08 |
| 2 | 435217,53 | 2232218,17 |
| 3 | 435213,77 | 2232218,40 |
| 4 | 435210,87 | 2232218,57 |
| 5 | 435207,21 | 2232180,63 |
| 6 | 435210,68 | 2232180,29 |

| Номер точки | Координаты | |
|---|---|---|
| | X | Y |
| 47:09:0110006:17:ЗУ1 | | |
| 1 | 435223,65 | 2232281,25 |
| 2 | 435216,96 | 2232281,60 |
| 3 | 435214,69 | 2232258,11 |
| 4 | 435217,01 | 2232258,27 |
| 5 | 435222,20 | 2232258,64 |
| 47:09:0110006:ЗУ1 | | |
| 1 | 435213,77 | 2232218,40 |
| 2 | 435217,01 | 2232258,27 |
| 3 | 435214,69 | 2232258,11 |
| 4 | 435210,87 | 2232218,57 |
| 47:09:0000000:ЗУ3 | | |
| 1 | 435219,47 | 2232362,20 |
| 2 | 435217,10 | 2232384,33 |
| 3 | 435206,20 | 2232414,27 |
| 4 | 435194,01 | 2232433,24 |
| 5 | 435189,45 | 2232427,78 |
| 6 | 435191,34 | 2232421,86 |
| 7 | 435178,02 | 2232421,09 |
| 8 | 435181,71 | 2232412,22 |
| 9 | 435184,69 | 2232403,56 |
| 10 | 435190,09 | 2232400,81 |
| 11 | 435199,09 | 2232399,50 |
| 12 | 435203,17 | 2232395,34 |
| 13 | 435203,35 | 2232390,07 |
| 14 | 435210,92 | 2232388,18 |
| 15 | 435215,33 | 2232369,46 |
| 47:09:0110015:2:ЗУ1 | | |
| 1 | 435191,11 | 2232442,57 |
| 2 | 435180,22 | 2232474,37 |
| 3 | 435177,01 | 2232472,82 |
| 4 | 435178,40 | 2232469,55 |
| 5 | 435178,96 | 2232469,77 |
| 6 | 435181,20 | 2232464,26 |
| 7 | 435180,77 | 2232464,09 |
| 8 | 435186,13 | 2232451,79 |
| 9 | 435177,98 | 2232444,42 |
| 10 | 435174,49 | 2232438,40 |
| 47:09:0110015:18:ЗУ1 | | |
| 1 | 435180,22 | 2232474,37 |
| 2 | 435164,29 | 2232510,33 |
| 3 | 435159,91 | 2232510,23 |
| 4 | 435154,95 | 2232507,77 |
| 5 | 435156,90 | 2232504,60 |
| 6 | 435161,56 | 2232503,74 |
| 7 | 435170,10 | 2232489,16 |
| 8 | 435177,01 | 2232472,82 |
| 47:09:0110003:153:ЗУ1 | | |
| 1 | 435240,48 | 2231754,94 |
| 2 | 435247,38 | 2231745,02 |
| 3 | 435245,54 | 2231744,28 |
| 4 | 435241,69 | 2231742,72 |
| 5 | 435225,35 | 2231771,35 |
| 6 | 435226,68 | 2231776,86 |
| 7 | 435227,22 | 2231779,08 |
| 8 | 435232,22 | 2231768,19 |
| 9 | 435238,61 | 2231756,64 |
| 47:09:0110003:ЗУ1 | | |
| 1 | 435227,22 | 2231779,08 |
| 2 | 435224,16 | 2231785,94 |
| 3 | 435220,89 | 2231795,06 |
| 4 | 435219,49 | 2231799,89 |
| 5 | 435218,86 | 2231799,89 |
| 6 | 435226,68 | 2231776,86 |
| 47:09:0110003:24:ЗУ1 | | |
| 1 | 435219,49 | 2231799,89 |
| 2 | 435218,22 | 2231804,26 |
| 3 | 435215,80 | 2231815,46 |
| 4 | 435214,26 | 2231826,41 |
| 5 | 435213,60 | 2231834,32 |
| 6 | 435213,28 | 2231855,08 |
| 7 | 435210,28 | 2231855,11 |
| 8 | 435211,18 | 2231819,94 |
| 9 | 435215,13 | 2231799,85 |
| 10 | 435218,86 | 2231799,89 |
| 47:09:0110003:ЗУ2 | | |
| 1 | 435220,22 | 2231897,33 |
| 2 | 435220,29 | 2231898,83 |
| 3 | 435218,24 | 2231898,90 |
| 4 | 435218,13 | 2231897,42 |

| Номер точки | Координаты | |
|---|---|---|
| | X | Y |
| 47:09:0110003:ЗУ3 | | |
| 1 | 435220,69 | 2231906,40 |
| 2 | 435218,77 | 2231906,40 |
| 3 | 435218,24 | 2231898,90 |
| 4 | 435220,29 | 2231898,83 |
| 47:09:0110003:11:ЗУ1 | | |
| 1 | 435236,53 | 2232109,36 |
| 2 | 435233,21 | 2232109,76 |
| 3 | 435229,79 | 2232110,57 |
| 4 | 435228,18 | 2232087,31 |
| 5 | 435235,61 | 2232097,06 |
| 47:09:0110003:17:ЗУ1 | | |
| 1 | 435236,53 | 2232109,36 |
| 2 | 435238,21 | 2232131,74 |
| 3 | 435237,19 | 2232145,8 |
| 4 | 435232,25 | 2232146,02 |
| 5 | 435229,79 | 2232110,57 |
| 6 | 435233,21 | 2232109,76 |
| 47:09:0110007:33:ЗУ1 | | |
| 1 | 435246,96 | 2232248,9 |
| 2 | 435242,94 | 2232249,27 |
| 3 | 435242,84 | 2232248,14 |
| 4 | 435246,86 | 2232247,75 |
| 47:09:0000000:177:ЗУ1(1) | | |
| 1 | 435248,67 | 2232370,32 |
| 2 | 435243,79 | 2232395,95 |
| 3 | 435244,85 | 2232385,96 |
| 4 | 435247,51 | 2232370,41 |
| 47:09:0000000:177:ЗУ1(2) | | |
| 1 | 435228,84 | 2232445,15 |
| 2 | 435227,6 | 2232447,93 |
| 3 | 435222,21 | 2232448,69 |
| 4 | 435223,66 | 2232446,16 |
| 5 | 435225,92 | 2232446,37 |
| 6 | 435227,17 | 2232443,76 |
| 7 | 435225,98 | 2232441,86 |
| 8 | 435233,56 | 2232425,87 |
| 9 | 435240,86 | 2232408,65 |
| 47:09:0000000:177:ЗУ1(3) | | |
| 1 | 435216,37 | 2232455,9 |
| 2 | 435205,82 | 2232473,39 |
| 3 | 435204,35 | 2232472,99 |
| 4 | 435210,86 | 2232462,7 |
| 47:09:0110007:ЗУ1 | | |
| 1 | 435246,27 | 2232295,80 |
| 2 | 435245,42 | 2232295,79 |
| 3 | 435245,06 | 2232279,28 |
| 4 | 435245,44 | 2232286,18 |
| 47:09:0110007:ЗУ2 | | |
| 1 | 435190,71 | 2232508,44 |
| 2 | 435182,38 | 2232522,80 |
| 3 | 435201,19 | 2232483,08 |
| 47:09:0110007:ЗУ3 | | |
| 1 | 435181,66 | 2232529,15 |
| 2 | 435175,17 | 2232545,25 |
| 3 | 435171,48 | 2232549,39 |
| 4 | 435168,17 | 2232548,45 |
| 5 | 435182,38 | 2232522,80 |
| 47:09:0110007:23:ЗУ1 | | |
| 1 | 435153,40 | 2232603,77 |
| 2 | 435151,99 | 2232612,67 |
| 3 | 435146,28 | 2232612,02 |
| 4 | 435158,79 | 2232570,90 |
| 5 | 435162,94 | 2232571,75 |
| 6 | 435156,38 | 2232591,39 |
| 47:09:0110010:58:ЗУ1 | | |
| 1 | 435176,59 | 2232726,60 |
| 2 | 435164,58 | 2232694,85 |
| 3 | 435164,98 | 2232694,74 |
| 47:09:0110010:4:ЗУ1 | | |
| 1 | 435189,29 | 2232756,11 |
| 2 | 435184,88 | 2232747,51 |
| 3 | 435186,02 | 2232746,90 |
| 4 | 435186,67 | 2232746,56 |
| 5 | 435190,89 | 2232755,45 |
| 47:09:0110010:33:ЗУ1 | | |
| 1 | 435197,08 | 2232774,04 |
| 2 | 435193,64 | 2232775,52 |
| 3 | 435189,52 | 2232765,97 |
| 4 | 435187,07 | 2232757,18 |

| Номер точки | Координаты | |
|---|---|---|
| | X | Y |
| 5 | 435189,29 | 2232756,11 |
| 6 | 435190,89 | 2232755,45 |
| 47:09:0110010:ЗУ1 | | |
| 1 | 435197,08 | 2232774,04 |
| 2 | 435197,33 | 2232774,77 |
| 3 | 435195,87 | 2232775,41 |
| 4 | 435193,34 | 2232776,33 |
| 5 | 435189,52 | 2232765,97 |
| 6 | 435193,64 | 2232775,52 |
| 47:09:0110010:638:ЗУ1 | | |
| 1 | 435356,42 | 2233112,62 |
| 2 | 435354,79 | 2233113,49 |
| 3 | 435347,69 | 2233103,73 |
| 4 | 435345,88 | 2233101,25 |
| 5 | 435342,68 | 2233096,00 |
| 6 | 435340,06 | 2233090,66 |
| 7 | 435342,60 | 2233089,10 |
| 47:09:0110010:ЗУ2 | | |
| 1 | 435346,48 | 2233104,52 |
| 2 | 435341,32 | 2233095,67 |
| 3 | 435340,06 | 2233090,66 |
| 4 | 435342,68 | 2233096,00 |
| 5 | 435345,88 | 2233101,25 |
| 6 | 435347,69 | 2233103,73 |
| 47:09:0110010:20:ЗУ1 | | |
| 1 | 435398,83 | 2233181,38 |
| 2 | 435379,64 | 2233151,20 |
| 3 | 435382,76 | 2233153,85 |
| 4 | 435387,63 | 2233158,84 |
| 5 | 435398,33 | 2233175,80 |
| 6 | 435400,27 | 2233180,66 |
| 47:09:0110010:ЗУ3 | | |
| 1 | 435425,99 | 2233197,79 |
| 2 | 435420,65 | 2233198,36 |
| 3 | 435419,94 | 2233196,88 |
| 4 | 435424,60 | 2233194,89 |
| 47:09:0110001:19:ЗУ1 | | |
| 1 | 435124,43 | 2232612,54 |
| 2 | 435122,66 | 2232620,51 |
| 3 | 435118,26 | 2232620,13 |

| Номер точки | Координаты | |
|---|---|---|
| | X | Y |
| 4 | 435118,94 | 2232614,28 |
| 5 | 435125,33 | 2232601,66 |
| 47:09:0110001:ЗУ2 | | |
| 1 | 435126,63 | 2232644,71 |
| 2 | 435123,17 | 2232646,20 |
| 3 | 435121,12 | 2232647,04 |
| 4 | 435119,37 | 2232638,60 |
| 5 | 435118,29 | 2232624,89 |
| 6 | 435120,77 | 2232625,82 |
| 47:09:0110001:ЗУ3 | | |
| 1 | 435124,43 | 2232612,54 |
| 2 | 435122,99 | 2232630,25 |
| 3 | 435126,63 | 2232644,71 |
| 4 | 435120,77 | 2232625,82 |
| 5 | 435118,29 | 2232624,89 |
| 6 | 435118,26 | 2232620,13 |
| 7 | 435122,66 | 2232620,51 |
| 47:09:0110001:4:ЗУ1 | | |
| 1 | 435132,14 | 2232661,27 |
| 2 | 435130,15 | 2232662,1 |
| 3 | 435124,67 | 2232664,07 |
| 4 | 435121,12 | 2232647,04 |
| 5 | 435123,17 | 2232646,2 |
| 6 | 435126,63 | 2232644,71 |
| 7 | 435128,31 | 2232649,82 |
| 8 | 435128,93 | 2232652,05 |
| 47:09:0110001:8:ЗУ1 | | |
| 1 | 435130,15 | 2232662,10 |
| 2 | 435145,34 | 2232705,54 |
| 3 | 435141,03 | 2232707,27 |
| 4 | 435124,77 | 2232664,33 |
| 47:09:0110001:5:ЗУ1 | | |
| 1 | 435154,95 | 2232744,00 |
| 2 | 435152,20 | 2232745,07 |
| 3 | 435149,66 | 2232745,92 |
| 4 | 435148,23 | 2232742,19 |
| 5 | 435151,93 | 2232740,17 |
| 6 | 435151,83 | 2232734,34 |
| 7 | 435141,03 | 2232707,27 |
| 8 | 435147,81 | 2232704,55 |

| Номер точки | Координаты | |
|---|---|---|
| | X | Y |
| 9 | 435148,14 | 2232702,58 |
| 10 | 435159,36 | 2232736,99 |
| 11 | 435158,01 | 2232739,81 |
| 12 | 435156,55 | 2232742,33 |
| 47:09:0000000:ЗУ4 | | |
| 1 | 435157,79 | 2232756,83 |
| 2 | 435152,20 | 2232745,07 |
| 3 | 435154,95 | 2232744,00 |
| 4 | 435169,01 | 2232781,85 |
| 5 | 435167,54 | 2232782,33 |
| 47:09:0110011:10:ЗУ1 | | |
| 1 | 435173,51 | 2232780,37 |
| 2 | 435185,00 | 2232816,24 |
| 3 | 435181,34 | 2232818,29 |
| 4 | 435177,75 | 2232819,77 |
| 5 | 435170,90 | 2232800,27 |
| 6 | 435167,54 | 2232782,33 |
| 7 | 435169,01 | 2232781,85 |
| 47:09:0110011:107:ЗУ1 | | |
| 1 | 435185,00 | 2232816,24 |
| 2 | 435189,19 | 2232825,88 |
| 3 | 435182,12 | 2232828,82 |
| 4 | 435181,19 | 2232829,22 |
| 5 | 435177,75 | 2232819,77 |
| 6 | 435181,34 | 2232818,29 |
| 47:09:0110011:5:ЗУ1 | | |
| 1 | 435189,19 | 2232825,88 |
| 2 | 435195,37 | 2232844,51 |
| 3 | 435191,30 | 2232845,74 |
| 4 | 435187,48 | 2232846,92 |
| 5 | 435181,19 | 2232829,22 |
| 6 | 435182,12 | 2232828,82 |
| 47:09:0110011:86:ЗУ1 | | |
| 1 | 435191,30 | 2232845,74 |
| 2 | 435196,69 | 2232862,01 |
| 3 | 435193,49 | 2232863,14 |
| 4 | 435187,48 | 2232846,92 |
| 47:09:0110011:68:ЗУ1 | | |
| 1 | 435206,71 | 2232888,36 |
| 2 | 435197,46 | 2232869,02 |

| Номер точки | Координаты | |
|---|---|---|
| | X | Y |
| 3 | 435193,49 | 2232863,14 |
| 4 | 435196,69 | 2232862,01 |
| 47:09:0110011:ЗУ1 | | |
| 1 | 435229,78 | 2232930,36 |
| 2 | 435224,75 | 2232920,65 |
| 3 | 435219,43 | 2232908,02 |
| 4 | 435231,44 | 2232929,45 |
| 47:09:0110011:56:ЗУ1 | | |
| 1 | 435241,69 | 2232952,33 |
| 2 | 435229,78 | 2232930,36 |
| 3 | 435231,44 | 2232929,45 |
| 4 | 435243,77 | 2232951,43 |
| 47:09:0110011:1:ЗУ1 | | |
| 1 | 435243,77 | 2232951,43 |
| 2 | 435256,05 | 2232973,88 |
| 3 | 435253,94 | 2232974,93 |
| 4 | 435241,69 | 2232952,33 |
| 47:09:0110011:58:ЗУ1 | | |
| 1 | 435256,05 | 2232973,88 |
| 2 | 435267,73 | 2232994,73 |
| 3 | 435261,26 | 2232998,35 |
| 4 | 435262,75 | 2232995,29 |
| 5 | 435263,37 | 2232992,79 |
| 6 | 435253,94 | 2232974,93 |
| 47:09:0110011:45:ЗУ1 | | |
| 1 | 435321,36 | 2233097,20 |
| 2 | 435307,13 | 2233078,05 |
| 3 | 435305,63 | 2233076,17 |
| 4 | 435310,36 | 2233072,71 |
| 5 | 435314,55 | 2233075,71 |
| 6 | 435319,54 | 2233082,60 |
| 7 | 435322,97 | 2233096,36 |
| 47:09:0110011:ЗУ4 | | |
| 1 | 435310,36 | 2233072,71 |
| 2 | 435305,63 | 2233076,17 |
| 3 | 435290,13 | 2233046,24 |
| 4 | 435305,36 | 2233069,12 |
| 47:09:0110011:7:ЗУ1 | | |
| 1 | 435339,89 | 2233123,03 |
| 2 | 435337,21 | 2233125,11 |

| Номер точки | Координаты | |
|---|---|---|
| | X | Y |
| 3 | 435321,36 | 2233097,20 |
| 4 | 435322,97 | 2233096,36 |
| 5 | 435326,67 | 2233104,84 |
| 47:09:0110011:ЗУ5 | | |
| 1 | 435404,08 | 2233235,64 |
| 2 | 435395,84 | 2233236,15 |
| 3 | 435397,80 | 2233234,64 |
| 4 | 435390,53 | 2233223,95 |
| 5 | 435393,80 | 2233220,27 |
| 6 | 435392,66 | 2233217,28 |
| 47:09:0110011:127:ЗУ1 | | |
| 1 | 435434,91 | 2233237,33 |
| 2 | 435425,83 | 2233220,33 |
| 3 | 435424,13 | 2233215,61 |
| 4 | 435424,52 | 2233213,13 |
| 5 | 435427,87 | 2233209,54 |
| 6 | 435430,33 | 2233208,37 |
| 7 | 435430,60 | 2233209,03 |
| 8 | 435431,20 | 2233210,53 |
| 9 | 435427,41 | 2233212,09 |
| 10 | 435426,64 | 2233214,49 |
| 11 | 435426,95 | 2233217,05 |
| 12 | 435436,47 | 2233231,25 |
| 13 | 435439,42 | 2233235,10 |
| 47:09:0110011:ЗУ8 | | |
| 1 | 435440,82 | 2233236,92 |
| 2 | 435436,91 | 2233238,80 |
| 3 | 435434,91 | 2233237,33 |
| 4 | 435439,42 | 2233235,10 |
| 47:09:0110011:37:ЗУ1 | | |
| 1 | 435450,71 | 2233262,30 |
| 2 | 435444,78 | 2233252,25 |
| 3 | 435436,91 | 2233238,80 |
| 4 | 435440,82 | 2233236,92 |
| 5 | 435455,34 | 2233259,77 |
| 47:09:0110011:ЗУ6 | | |
| 1 | 435455,34 | 2233259,77 |
| 2 | 435461,79 | 2233264,17 |
| 3 | 435467,59 | 2233273,78 |
| 4 | 435467,27 | 2233279,22 |

| Номер точки | Координаты | |
|---|---|---|
| | X | Y |
| 5 | 435473,59 | 2233292,68 |
| 6 | 435454,57 | 2233260,20 |
| 47:09:0110011:ЗУ7 | | |
| 1 | 435495,16 | 2233322,88 |
| 2 | 435494,45 | 2233328,32 |
| 3 | 435486,02 | 2233313,92 |
| 4 | 435490,86 | 2233315,40 |
| 47:07:1045004:52:ЗУ1 | | |
| 1 | 435492,32 | 2233375,2 |
| 2 | 435482,66 | 2233368,68 |
| 3 | 435469,85 | 2233348,55 |
| 4 | 435469,81 | 2233337,81 |
| 47:09:0109002:ЗУ2 | | |
| 1 | 435535,15 | 2233447,08 |
| 2 | 435552,85 | 2233476,62 |
| 3 | 435558,33 | 2233487,49 |
| 4 | 435571,79 | 2233507,99 |
| 5 | 435560,97 | 2233505,45 |
| 6 | 435549,07 | 2233486,44 |
| 7 | 435550,12 | 2233477,41 |
| 8 | 435549,47 | 2233476,11 |
| 9 | 435540,95 | 2233464,90 |
| 10 | 435529,09 | 2233455,26 |
| 47:09:0109002:ЗУ3 | | |
| 1 | 435596,48 | 2233549,66 |
| 2 | 435589,29 | 2233540,19 |
| 3 | 435591,08 | 2233538,97 |
| 4 | 435596,99 | 2233549,31 |
| 47:09:0100000:3:ЗУ1 | | |
| 1 | 435596,48 | 2233549,66 |
| 2 | 435591,55 | 2233553,19 |
| 3 | 435584,99 | 2233543,09 |
| 4 | 435589,29 | 2233540,19 |
| 47:09:0109002:749:ЗУ1 | | |
| 1 | 435602,09 | 2233555,57 |
| 2 | 435613,70 | 2233571,83 |
| 3 | 435629,93 | 2233594,55 |
| 4 | 435627,63 | 2233596,12 |
| 5 | 435632,61 | 2233603,43 |
| 6 | 435639,03 | 2233612,81 |

| Номер точки | Координаты | |
|---|---|---|
| | X | Y |
| 7 | 435640,72 | 2233612,44 |
| 8 | 435641,39 | 2233613,45 |
| 9 | 435640,44 | 2233614,88 |
| 10 | 435641,85 | 2233616,95 |
| 11 | 435633,60 | 2233622,59 |
| 12 | 435619,38 | 2233601,76 |
| 13 | 435595,88 | 2233560,03 |
| 47:09:0109002:ЗУ4 | | |
| 1 | 435700,21 | 2233690,80 |
| 2 | 435676,61 | 2233666,01 |
| 3 | 435670,94 | 2233663,05 |
| 4 | 435642,83 | 2233630,81 |
| 5 | 435633,60 | 2233622,59 |
| 6 | 435641,85 | 2233616,95 |
| 7 | 435640,44 | 2233614,88 |
| 8 | 435641,39 | 2233613,45 |
| 47:09:0109002:14:ЗУ1 | | |
| 1 | 435697,29 | 2233702,49 |
| 2 | 435692,14 | 2233706,92 |
| 3 | 435689,43 | 2233703,99 |
| 4 | 435694,37 | 2233699,57 |
| 47:09:0109002:ЗУ5 | | |
| 1 | 435700,97 | 2233699,19 |
| 2 | 435697,29 | 2233702,49 |
| 3 | 435694,37 | 2233699,57 |
| 4 | 435701,86 | 2233692,83 |
| 5 | 435704,37 | 2233695,92 |
| 47:09:0000000:102:ЗУ1(1) | | |
| 1 | 435602,09 | 2233555,57 |
| 2 | 435595,88 | 2233560,03 |
| 3 | 435591,55 | 2233553,19 |
| 4 | 435596,99 | 2233549,31 |
| 47:09:0000000:102:ЗУ1(2) | | |
| 1 | 435635,06 | 2233544,05 |
| 2 | 435624,96 | 2233530,79 |
| 3 | 435631,36 | 2233533,96 |
| 4 | 435636,25 | 2233543,25 |
| 47:09:0000000:102:ЗУ1(3) | | |
| 1 | 435676,61 | 2233666,01 |
| 2 | 435674,96 | 2233667,50 |

| Номер точки | Координаты | |
|---|---|---|
| | X | Y |
| 3 | 435670,94 | 2233663,05 |
| 47:09:0000000:102:ЗУ1(4) | | |
| 1 | 435854,78 | 2233869,47 |
| 2 | 435850,77 | 2233871,66 |
| 3 | 435846,15 | 2233865,10 |
| 4 | 435848,07 | 2233863,37 |
| 47:09:0000000:102:ЗУ1(5) | | |
| 1 | 436041,08 | 2233987,27 |
| 2 | 436037,05 | 2233985,31 |
| 3 | 436039,07 | 2233981,14 |
| 4 | 436043,45 | 2233981,91 |
| 47:09:0000000:102:ЗУ1(6) | | |
| 1 | 435518,08 | 2233411,70 |
| 2 | 435515,24 | 2233413,32 |
| 3 | 435511,65 | 2233407,24 |
| 4 | 435514,48 | 2233405,45 |
| 47:09:0109002:740:ЗУ1 | | |
| 1 | 435894,04 | 2233894,48 |
| 2 | 435889,88 | 2233898,20 |
| 3 | 435863,70 | 2233875,46 |
| 4 | 435859,62 | 2233872,71 |
| 5 | 435855,82 | 2233872,56 |
| 6 | 435852,45 | 2233874,05 |
| 7 | 435850,77 | 2233871,66 |
| 8 | 435854,78 | 2233869,47 |
| 9 | 435861,99 | 2233865,50 |
| 47:09:0109002:748:ЗУ1 | | |
| 1 | 435550,12 | 2233477,41 |
| 2 | 435549,07 | 2233486,44 |
| 3 | 435560,97 | 2233505,45 |
| 4 | 435571,79 | 2233507,99 |
| 5 | 435576,69 | 2233509,13 |
| 6 | 435586,59 | 2233524,82 |
| 7 | 435584,13 | 2233526,78 |
| 8 | 435575,58 | 2233513,77 |
| 9 | 435556,86 | 2233511,64 |
| 10 | 435532,25 | 2233469,53 |
| 11 | 435529,09 | 2233455,26 |
| 12 | 435540,95 | 2233464,90 |
| 13 | 435549,47 | 2233476,11 |

| Номер точки | Координаты | |
|---|---|---|
| | X | Y |
| 47:09:0109002:ЗУ15 | | |
| 1 | 435913,31 | 2233920,86 |
| 2 | 435888,47 | 2233899,47 |
| 3 | 435889,88 | 2233898,20 |
| 4 | 435915,24 | 2233919,01 |
| 47:09:0109002:728:ЗУ1 | | |
| 1 | 436000,02 | 2233967,00 |
| 2 | 435982,09 | 2233957,11 |
| 3 | 435987,58 | 2233959,27 |
| 4 | 435995,38 | 2233962,50 |
| 5 | 436001,06 | 2233964,76 |
| 47:09:0109002:93:ЗУ1(1) | | |
| 1 | 436012,38 | 2233974,54 |
| 2 | 436000,02 | 2233967,00 |
| 3 | 436001,06 | 2233964,76 |
| 4 | 436001,98 | 2233962,78 |
| 5 | 436014,84 | 2233969,32 |
| 47:09:0109002:93:ЗУ1(2) | | |
| 1 | 436025,25 | 2233980,48 |
| 2 | 436016,67 | 2233976,69 |
| 3 | 436018,69 | 2233972,28 |
| 4 | 436026,74 | 2233977,33 |
| 47:09:0109002:ЗУ6 | | |
| 1 | 436018,69 | 2233972,28 |
| 2 | 436016,67 | 2233976,69 |
| 3 | 436012,38 | 2233974,54 |
| 4 | 436014,84 | 2233969,32 |
| 47:09:0109002:22:ЗУ1 | | |
| 1 | 436037,05 | 2233985,31 |
| 2 | 436025,25 | 2233980,48 |
| 3 | 436026,74 | 2233977,33 |
| 4 | 436039,07 | 2233981,14 |
| 47:09:0109002:53:ЗУ1 | | |
| 1 | 436091,29 | 2234006,56 |
| 2 | 436090,51 | 2234008,81 |
| 3 | 436083,83 | 2234012,02 |
| 4 | 436078,42 | 2234009,21 |
| 5 | 436077,83 | 2234004,24 |
| 6 | 436041,08 | 2233987,27 |
| 7 | 436043,45 | 2233981,91 |

| Номер точки | Координаты | |
|---|---|---|
| | X | Y |
| 8 | 436046,83 | 2233983,34 |
| 9 | 436054,34 | 2233983,52 |
| 10 | 436084,63 | 2233998,80 |
| 47:07:0000000:90023:ЗУ1(1) | | |
| 1 | 436115,95 | 2234019,86 |
| 2 | 436114,74 | 2234021,75 |
| 3 | 436108,17 | 2234033,75 |
| 4 | 436107,24 | 2234036,48 |
| 5 | 436103,71 | 2234039,44 |
| 6 | 436102,76 | 2234033,42 |
| 7 | 436102,43 | 2234027,68 |
| 8 | 436101,26 | 2234022,20 |
| 9 | 436093,41 | 2234017,02 |
| 10 | 436083,83 | 2234012,02 |
| 11 | 436090,51 | 2234008,81 |
| 12 | 436091,29 | 2234006,56 |
| 13 | 436084,63 | 2233998,80 |
| 14 | 436100,41 | 2234006,94 |
| 47:07:0000000:90023:ЗУ1(2) | | |
| 1 | 436134,83 | 2234033,58 |
| 2 | 436139,07 | 2234051,07 |
| 3 | 436138,04 | 2234059,12 |
| 4 | 436101,78 | 2234091,74 |
| 5 | 436110,80 | 2234082,52 |
| 6 | 436114,55 | 2234074,74 |
| 7 | 436114,21 | 2234068,34 |
| 8 | 436118,90 | 2234065,12 |
| 9 | 436121,31 | 2234062,97 |
| 10 | 436121,73 | 2234062,98 |
| 11 | 436124,24 | 2234060,43 |
| 12 | 436125,96 | 2234058,20 |
| 13 | 436128,69 | 2234054,14 |
| 14 | 436132,19 | 2234046,63 |
| 47:07:0000000:90023:ЗУ1(3) | | |
| 1 | 436161,29 | 2234100,48 |
| 2 | 436158,96 | 2234100,89 |
| 3 | 436158,17 | 2234100,68 |
| 4 | 436157,82 | 2234096,87 |
| 5 | 436156,29 | 2234094,00 |
| 6 | 436152,82 | 2234091,71 |

| Номер точки | Координаты | |
|---|---|---|
| | X | Y |
| 7 | 436148,32 | 2234092,29 |
| 8 | 436126,49 | 2234105,40 |
| 9 | 436137,95 | 2234094,95 |
| 10 | 436144,88 | 2234088,21 |
| 11 | 436157,99 | 2234092,54 |
| 12 | 436160,63 | 2234095,08 |
| 47:07:0000000:90023:ЗУ1(4) | | |
| 1 | 436202,17 | 2234087,29 |
| 2 | 436191,29 | 2234099,97 |
| 3 | 436177,86 | 2234100,51 |
| 4 | 436177,93 | 2234098,79 |
| 5 | 436183,54 | 2234094,12 |
| 6 | 436192,00 | 2234082,15 |
| 47:07:0000000:90023:ЗУ1(5) | | |
| 1 | 436232,88 | 2234043,13 |
| 2 | 436214,71 | 2234033,86 |
| 3 | 436217,07 | 2234024,74 |
| 4 | 436220,88 | 2234024,13 |
| 5 | 436241,37 | 2234006,08 |
| 47:07:0000000:90023:ЗУ1(6) | | |
| 1 | 436186,12 | 2234080,40 |
| 2 | 436180,14 | 2234087,94 |
| 3 | 436178,43 | 2234089,41 |
| 4 | 436178,97 | 2234072,05 |
| 5 | 436182,22 | 2234054,46 |
| 6 | 436195,60 | 2234043,85 |
| 7 | 436182,85 | 2234071,69 |
| 8 | 436185,00 | 2234074,42 |
| 9 | 436186,16 | 2234077,72 |
| 47:07:0000000:90023:ЗУ1(7) | | |
| 1 | 436092,16 | 2234100,40 |
| 2 | 436070,73 | 2234117,14 |
| 3 | 436076,94 | 2234108,57 |
| 4 | 436084,86 | 2234101,65 |
| 5 | 436101,78 | 2234091,74 |
| 47:09:0109002:95:ЗУ1 | | |
| 1 | 436134,83 | 2234033,58 |
| 2 | 436132,19 | 2234046,63 |
| 3 | 436128,69 | 2234054,14 |
| 4 | 436125,96 | 2234058,20 |

| Номер точки | Координаты | |
|---|---|---|
| | X | Y |
| 5 | 436124,24 | 2234060,43 |
| 6 | 436121,73 | 2234062,98 |
| 7 | 436121,31 | 2234062,97 |
| 8 | 436118,90 | 2234065,12 |
| 9 | 436114,21 | 2234068,34 |
| 10 | 436110,14 | 2234058,33 |
| 11 | 436106,59 | 2234050,38 |
| 12 | 436104,12 | 2234042,03 |
| 13 | 436103,71 | 2234039,44 |
| 14 | 436107,24 | 2234036,48 |
| 15 | 436108,17 | 2234033,75 |
| 16 | 436114,74 | 2234021,75 |
| 17 | 436115,95 | 2234019,86 |
| 47:09:0109002:ЗУ8 | | |
| 1 | 436161,29 | 2234100,48 |
| 2 | 436161,16 | 2234108,30 |
| 3 | 436160,88 | 2234105,23 |
| 4 | 436158,96 | 2234100,89 |
| 47:09:0109002:99:ЗУ1 | | |
| 1 | 436160,24 | 2234127,06 |
| 2 | 436158,17 | 2234100,68 |
| 3 | 436158,96 | 2234100,89 |
| 4 | 436160,88 | 2234105,23 |
| 5 | 436161,16 | 2234108,30 |
| 47:09:0109003:ЗУ1 | | |
| 1 | 436191,29 | 2234099,97 |
| 2 | 436180,42 | 2234112,65 |
| 3 | 436180,14 | 2234126,85 |
| 4 | 436176,88 | 2234126,88 |
| 5 | 436177,86 | 2234100,51 |
| 47:09:0109003:68:ЗУ1 | | |
| 1 | 436219,50 | 2234069,88 |
| 2 | 436213,84 | 2234075,85 |
| 3 | 436207,48 | 2234081,09 |
| 4 | 436202,17 | 2234087,29 |
| 5 | 436192,00 | 2234082,15 |
| 6 | 436183,54 | 2234094,12 |
| 7 | 436177,93 | 2234098,79 |
| 8 | 436178,43 | 2234089,41 |
| 9 | 436180,14 | 2234087,94 |

| Номер точки | Координаты | |
|---|---|---|
| | X | Y |
| 10 | 436186,12 | 2234080,40 |
| 11 | 436186,16 | 2234077,72 |
| 12 | 436185,00 | 2234074,42 |
| 13 | 436182,85 | 2234071,69 |
| 14 | 436198,94 | 2234036,56 |
| 15 | 436200,97 | 2234037,71 |
| 16 | 436203,68 | 2234038,15 |
| 17 | 436205,63 | 2234037,36 |
| 18 | 436210,30 | 2234028,05 |
| 19 | 436209,46 | 2234025,88 |
| 20 | 436217,07 | 2234024,74 |
| 21 | 436214,71 | 2234033,86 |
| 22 | 436232,88 | 2234043,13 |
| 23 | 436231,49 | 2234048,41 |
| 24 | 436228,41 | 2234056,04 |
| 25 | 436224,39 | 2234063,24 |
| 47:09:0109002:ЗУ9 | | |
| 1 | 435611,47 | 2233510,79 |
| 2 | 435610,29 | 2233511,67 |
| 3 | 435611,33 | 2233513,15 |
| 4 | 435610,56 | 2233513,66 |
| 5 | 435608,66 | 2233506,62 |
| 47:09:0109002:98:ЗУ1 | | |
| 1 | 435614,68 | 2233515,56 |
| 2 | 435613,46 | 2233516,34 |
| 3 | 435612,49 | 2233514,87 |
| 4 | 435611,69 | 2233515,36 |
| 5 | 435610,56 | 2233513,66 |
| 6 | 435611,33 | 2233513,15 |
| 7 | 435610,29 | 2233511,67 |
| 8 | 435611,47 | 2233510,79 |
| 47:09:0109002:ЗУ10 | | |
| 1 | 435617,51 | 2233519,73 |
| 2 | 435611,69 | 2233515,36 |
| 3 | 435612,49 | 2233514,87 |
| 4 | 435613,46 | 2233516,34 |
| 5 | 435614,68 | 2233515,56 |
| 47:09:0109002:ЗУ11 | | |
| 1 | 435719,34 | 2233646,89 |
| 2 | 435712,85 | 2233665,93 |

| Номер точки | Координаты | |
|---|---|---|
| | X | Y |
| 3 | 435713,59 | 2233669,96 |
| 4 | 435722,32 | 2233684,65 |
| 5 | 435717,08 | 2233688,00 |
| 6 | 435708,30 | 2233675,56 |
| 7 | 435707,57 | 2233671,76 |
| 8 | 435710,86 | 2233661,34 |
| 9 | 435635,06 | 2233544,05 |
| 10 | 435636,25 | 2233543,25 |
| 11 | 435649,41 | 2233556,20 |
| 12 | 435674,10 | 2233594,68 |
| 13 | 435702,29 | 2233637,40 |
| 14 | 435712,64 | 2233640,36 |
| 47:09:0109002:32:ЗУ1 | | |
| 1 | 435777,85 | 2233755,33 |
| 2 | 435740,48 | 2233711,41 |
| 3 | 435742,08 | 2233710,17 |
| 4 | 435753,94 | 2233723,82 |
| 5 | 435779,69 | 2233753,48 |
| 47:09:0109002:39:ЗУ1 | | |
| 1 | 435952,62 | 2233910,72 |
| 2 | 435948,52 | 2233915,14 |
| 3 | 435930,8 | 2233899,93 |
| 47:09:0109002:ЗУ12 | | |
| 1 | 435959,49 | 2233914,59 |
| 2 | 435950,05 | 2233919,57 |
| 3 | 435929,15 | 2233901,71 |
| 4 | 435930,80 | 2233899,93 |
| 5 | 435948,52 | 2233915,14 |
| 6 | 435952,62 | 2233910,72 |
| 47:09:0109002:763:ЗУ1 | | |
| 1 | 435989,76 | 2233936,32 |
| 2 | 435988,08 | 2233938,79 |
| 3 | 435975,38 | 2233933,99 |
| 4 | 435965,99 | 2233929,59 |
| 5 | 435950,05 | 2233919,57 |
| 6 | 435959,49 | 2233914,59 |
| 7 | 435972,43 | 2233922,73 |
| 47:09:0109002:25:ЗУ1 | | |
| 1 | 436044,09 | 2233961,76 |
| 2 | 436037,33 | 2233959,98 |

| Номер точки | Координаты | |
|---|---|---|
| | X | Y |
| 3 | 436028,88 | 2233957,06 |
| 4 | 436005,77 | 2233946,74 |
| 5 | 436038,13 | 2233958,96 |
| 6 | 436041,05 | 2233956,42 |
| 7 | 436047,81 | 2233955,32 |
| 8 | 436045,63 | 2233960,22 |
| 47:09:0109002:ЗУ13 | | |
| 1 | 436052,35 | 2233960,10 |
| 2 | 436045,63 | 2233960,22 |
| 3 | 436047,81 | 2233955,32 |
| 4 | 436051,56 | 2233957,06 |
| 47:09:0109002:741:ЗУ1 | | |
| 1 | 436204,29 | 2234006,18 |
| 2 | 436192,81 | 2234009,82 |
| 3 | 436165,89 | 2234018,36 |
| 4 | 436142,84 | 2234001,41 |
| 5 | 436105,36 | 2233978,79 |
| 6 | 436105,74 | 2233977,46 |
| 7 | 436124,93 | 2233977,40 |
| 8 | 436133,68 | 2233970,75 |
| 9 | 436143,16 | 2233965,21 |
| 10 | 436153,26 | 2233960,89 |
| 11 | 436163,81 | 2233957,82 |
| 12 | 436174,66 | 2233956,05 |
| 13 | 436185,64 | 2233955,64 |
| 14 | 436194,54 | 2233956,39 |
| 15 | 436206,46 | 2233965,94 |
| 16 | 436227,00 | 2233976,19 |
| 17 | 436228,25 | 2233980,52 |
| 18 | 436226,11 | 2233984,03 |
| 19 | 436215,72 | 2233996,51 |
| 47:09:0109002:ЗУ14 | | |
| 1 | 436179,31 | 2234021,98 |
| 2 | 436165,89 | 2234018,36 |
| 3 | 436192,81 | 2234009,82 |
| 47:09:0000000:ЗУ5 | | |
| 1 | 436227,00 | 2233976,19 |
| 2 | 436206,46 | 2233965,94 |
| 3 | 436194,54 | 2233956,39 |
| 4 | 436207,33 | 2233958,81 |

| Номер точки | Координаты | |
|---|---|---|
| | X | Y |
| 5 | 436213,77 | 2233961,00 |
| 6 | 436226,91 | 2233969,98 |
| 7 | 436229,02 | 2233968,10 |
| 8 | 436230,98 | 2233969,26 |
| 9 | 436233,61 | 2233967,53 |
| 10 | 436236,81 | 2233969,98 |
| 11 | 436227,59 | 2233978,23 |
| 47:09:0106001:19:ЗУ1 | | |
| 1 | 436226,91 | 2233969,98 |
| 2 | 436229,02 | 2233968,10 |
| 3 | 436217,36 | 2233962,23 |
| 4 | 436213,77 | 2233961,00 |
| 47:09:0106001:ЗУ1 | | |
| 1 | 436254,39 | 2233953,98 |
| 2 | 436236,81 | 2233969,98 |
| 3 | 436233,61 | 2233967,53 |
| 47:09:0000000:174:ЗУ1(1) | | |
| 1 | 435560,37 | 2233435,67 |
| 2 | 435562,75 | 2233434,17 |
| 3 | 435564,33 | 2233436,62 |
| 4 | 435568,13 | 2233434,44 |
| 5 | 435570,53 | 2233438,44 |
| 6 | 435566,97 | 2233440,70 |
| 7 | 435583,31 | 2233466,10 |
| 8 | 435596,69 | 2233487,52 |
| 9 | 435584,43 | 2233473,02 |
| 10 | 435569,07 | 2233449,09 |
| 47:09:0000000:174:ЗУ1(2) | | |
| 1 | 435722,32 | 2233684,65 |
| 2 | 435727,65 | 2233690,58 |
| 3 | 435743,95 | 2233708,71 |
| 4 | 435742,08 | 2233710,17 |
| 5 | 435727,81 | 2233693,38 |
| 47:09:0000000:174:ЗУ1(3) | | |
| 1 | 435785,14 | 2233748,03 |
| 2 | 435823,98 | 2233792,19 |
| 3 | 435819,63 | 2233796,54 |
| 4 | 435861,48 | 2233840,07 |
| 5 | 435867,99 | 2233838,32 |
| 6 | 435881,98 | 2233850,78 |

| Номер точки | Координаты | |
|---|---|---|
| | X | Y |
| 7 | 435897,26 | 2233865,90 |
| 8 | 435920,84 | 2233887,47 |
| 9 | 435919,14 | 2233889,52 |
| 10 | 435887,48 | 2233861,83 |
| 11 | 435886,30 | 2233857,31 |
| 12 | 435880,75 | 2233851,60 |
| 13 | 435875,77 | 2233853,72 |
| 14 | 435859,40 | 2233838,57 |
| 15 | 435857,81 | 2233840,45 |
| 16 | 435854,87 | 2233837,91 |
| 17 | 435821,85 | 2233800,98 |

| Номер точки | Координаты | |
|---|---|---|
| | X | Y |
| 18 | 435819,11 | 2233797,96 |
| 19 | 435803,36 | 2233780,62 |
| 20 | 435800,72 | 2233777,63 |
| 21 | 435779,69 | 2233753,48 |
| 47:09:0000000:174:ЗУ1(4) | | |
| 1 | 435704,37 | 2233695,92 |
| 2 | 435747,10 | 2233742,82 |
| 3 | 435827,08 | 2233838,68 |
| 4 | 435822,89 | 2233841,21 |
| 5 | 435823,44 | 2233835,38 |
| 6 | 435749,75 | 2233751,53 |

## 2. Перечень и сведения о площади образуемых земельных участков, которые будут отнесены к территориям общего пользования или имуществу общего пользования, в том числе в отношении которых будет осуществляться резервирование и (или) изъятие для государственных и муниципальных нужд

Перечень и сведения о площади образуемых земельных участков, которые будут отнесены к территориям общего пользования или имуществу общего пользования, в том числе в отношении которых предполагаются резервирование и (или) изъятие для государственных или муниципальных нужд представлен в таблице 4.

Таблица 4. Перечень и сведения о площади образуемых земельных участков, которые будут отнесены к территориям общего пользования или имуществу общего пользования, в том числе в отношении которых будет осуществляться резервирование и (или) изъятие для государственных и муниципальных нужд

| № п.п. | Условный номер образуемого земельного участка | Площадь образуемого/ изменяемого земельного участка, га | Отнесение образуемого земельного участка к территории общего пользования | Необходимость изъятия (или) резервирования |
|---|---|---|---|---|
| 1 | 47:07:1046001:ЗУ1 | 28 | Отнесен | Резервирование |
| 2 | 47:07:0000000:ЗУ1 | 235 | Отнесен | Резервирование |
| 3 | 47:07:0000000:ЗУ2 | 143 | Отнесен | Резервирование |
| 4 | 47:07:0000000:ЗУ3 | 587 | Отнесен | Резервирование |
| 5 | 47:07:0000000:ЗУ14 | 1187 | Отнесен | Резервирование |
| 6 | 47:07:0000000:89548:ЗУ1(1) | 324 | Отнесен | Резервирование, изъятие |
| | 47:07:0000000:89548:ЗУ1(2) | 242<br>**Итого: 566** | | |

| № п.п. | Условный номер образуемого земельного участка | Площадь образуемого/ изменяемого земельного участка, га | Отнесение образуемого земельного участка к территории общего пользования | Необходимость изъятия (или) резервирования |
|---|---|---|---|---|
| 7 | 47:07:1002002:40:ЗУ1 | 74 | Отнесен | Резервирование, изъятие |
| 8 | 47:07:0000000:90576:ЗУ1(1) | 244 | Отнесен | Резервирование, изъятие |
| | 47:07:0000000:90576:ЗУ1(2) | 94<br>**Итого: 338** | | |
| 9 | 47:07:1002002:42:ЗУ1 | 67 | Отнесен | Резервирование, изъятие |
| 10 | 47:07:1002002:5:ЗУ1 | 184 | Отнесен | Резервирование, изъятие |
| 11 | 47:07:1002002:ЗУ1 | 2529 | Отнесен | Резервирование |
| 12 | 47:07:1002002:25:ЗУ1 | 313 | Отнесен | Резервирование, изъятие |
| 13 | 47:07:1002002:32:ЗУ1 | 264 | Отнесен | Резервирование, изъятие |
| 14 | 47:07:1002002:1:ЗУ1 | 191 | Отнесен | Резервирование, изъятие |
| 15 | 47:07:1002007:42:ЗУ1 | 68 | Отнесен | Резервирование, изъятие |
| 16 | 47:07:1002007:4:ЗУ1 | 148 | Отнесен | Резервирование, изъятие |
| 17 | 47:07:1002007:ЗУ1 | 46 | Отнесен | Резервирование |
| 18 | 47:07:0000000:ЗУ4 | 31 | Отнесен | Резервирование |
| 19 | 47:07:1002005:3:ЗУ1 | 161 | Отнесен | Резервирование, изъятие |
| 20 | 47:07:1002005:7:ЗУ1 | 180 | Отнесен | Резервирование, изъятие |
| 21 | 47:07:1002002:14:ЗУ1 | 557 | Отнесен | Резервирование, изъятие |
| 22 | 47:07:1002005:2:ЗУ1 | 110 | Отнесен | Резервирование, изъятие |
| 23 | 47:07:1002005:ЗУ4 | 2 | Отнесен | Резервирование |
| 24 | 47:07:1002005:ЗУ6 | 4 | Отнесен | Резервирование |
| 25 | 47:07:1002002:298:ЗУ1 | 32 | Отнесен | Резервирование, изъятие |
| 26 | 47:07:1002005:1:ЗУ1 | 88 | Отнесен | Резервирование, изъятие |
| 27 | 47:07:1002002:17:ЗУ1 | 51 | Отнесен | Резервирование, изъятие |
| 28 | 47:07:1002005:ЗУ1 | 104 | Отнесен | Резервирование |
| 29 | 47:07:1002002:8:ЗУ1 | 32 | Отнесен | Резервирование, изъятие |
| 30 | 47:07:1002005:ЗУ2 | 15 | Отнесен | Резервирование |

| № п.п. | Условный номер образуемого земельного участка | Площадь образуемого/ изменяемого земельного участка, га | Отнесение образуемого земельного участка к территории общего пользования | Необходимость изъятия (или) резервирования |
|---|---|---|---|---|
| 31 | 47:07:1002005:ЗУ5 | 53 | Отнесен | Резервирование, изъятие |
| 32 | 47:07:1002002:82:ЗУ1 | 256 | Отнесен | Резервирование, изъятие |
| 33 | 47:07:1002005:8:ЗУ1 | 101 | Отнесен | Резервирование, изъятие |
| 34 | 47:07:1002005:ЗУ3 | 4 | Отнесен | Резервирование |
| 35 | 47:07:1002002:79:ЗУ1 | 410 | Отнесен | Резервирование, изъятие |
| 36 | 47:07:0000000:89756:ЗУ1 | 628 | Отнесен | Резервирование, изъятие |
| 37 | 47:07:0000000:ЗУ5 | 343 | Отнесен | Резервирование |
| 38 | 47:07:1002005:4:ЗУ1 | 232 | Отнесен | Резервирование, изъятие |
| 39 | 47:07:1002002:45:ЗУ1 | 278 | Отнесен | Резервирование, изъятие |
| 40 | 47:07:1002005:5:ЗУ1 | 126 | Отнесен | Резервирование, изъятие |
| 41 | 47:07:1002005:6:ЗУ1 | 289 | Отнесен | Резервирование, изъятие |
| 42 | 47:07:0000000:ЗУ6 | 3591 | Отнесен | Резервирование |
| 43 | 47:07:0000000:86455:ЗУ1 | 164 | Отнесен | Резервирование, изъятие |
| 44 | 47:07:1002002:57:ЗУ1 | 57 | Отнесен | Резервирование, изъятие |
| 45 | 47:07:1002002:70:ЗУ1 | 21 | Отнесен | Резервирование, изъятие |
| 46 | 47:07:1002002:71:ЗУ1 | 176 | Отнесен | Резервирование, изъятие |
| 47 | 47:07:1002001:1825:ЗУ1 | 52 | Отнесен | Резервирование, изъятие |
| 48 | 47:07:1002004:83:ЗУ1 | 299 | Отнесен | Резервирование, изъятие |
| 49 | 47:07:1002004:ЗУ1 | 963 | Отнесен | Резервирование |
| 50 | 47:07:1002004:12:ЗУ1 | 198 | Отнесен | Резервирование, изъятие |
| 51 | 47:07:1002004:11:ЗУ1 | 137 | Отнесен | Резервирование, изъятие |
| 52 | 47:07:1002004:55:ЗУ1 | 254 | Отнесен | Резервирование, изъятие |
| 53 | 47:07:1002004:ЗУ2 | 107 | Отнесен | Резервирование |
| 54 | 47:07:1002004:53:ЗУ1 | 139 | Отнесен | Резервирование, изъятие |

| № п.п. | Условный номер образуемого земельного участка | Площадь образуемого/ изменяемого земельного участка, га | Отнесение образуемого земельного участка к территории общего пользования | Необходимость изъятия (или) резервирования |
|---|---|---|---|---|
| 55 | 47:07:1002004:47:ЗУ1 | 96 | Отнесен | Резервирование, изъятие |
| 56 | 47:07:1002001:1849:ЗУ1 | 27 | Отнесен | Резервирование, изъятие |
| 57 | 47:07:1002001:1856:ЗУ1 | 65 | Отнесен | Резервирование, изъятие |
| 58 | 47:07:1002004:56:ЗУ1 | 120 | Отнесен | Резервирование, изъятие |
| 59 | 47:07:1002004:ЗУ5 | 1353 | Отнесен | Резервирование |
| 60 | 47:07:1002004:9:ЗУ1 | 82 | Отнесен | Резервирование, изъятие |
| 61 | 47:07:1002004:44:ЗУ1 | 117 | Отнесен | Резервирование, изъятие |
| 62 | 47:07:1002004:8:ЗУ1 | 167 | Отнесен | Резервирование, изъятие |
| 63 | 47:07:1002004:36:ЗУ1 | 200 | Отнесен | Резервирование, изъятие |
| 64 | 47:07:1002004:ЗУ3 | 6 | Отнесен | Резервирование |
| 65 | 47:07:1002001:1868:ЗУ1 | 279 | Отнесен | Резервирование, изъятие |
| 66 | 47:07:1002001:1:ЗУ1 | 5 | Отнесен | Резервирование, изъятие |
| 67 | 47:07:1002001:4:ЗУ1 | 313 | Отнесен | Резервирование, изъятие |
| 68 | 47:07:1002004:54:ЗУ1 | 510 | Отнесен | Резервирование, изъятие |
| 69 | 47:07:1002004:ЗУ4 | 342 | Отнесен | Резервирование |
| 70 | 47:07:1002001:1750:ЗУ1 | 114 | Отнесен | Резервирование, изъятие |
| 71 | 47:07:1002001:1851:ЗУ1 | 282 | Отнесен | Резервирование, изъятие |
| 72 | 47:07:1039001:16896:ЗУ1 | 524 | Отнесен | Резервирование, изъятие |
| 73 | 47:07:0000000:ЗУ7 | 3042 | Отнесен | Резервирование |
| 74 | 47:07:1002004:52:ЗУ1 | 318 | Отнесен | Резервирование, изъятие |
| 75 | 47:07:1002004:7:ЗУ1 | 167 | Отнесен | Резервирование, изъятие |
| 76 | 47:07:0000000:ЗУ8 | 518 | Отнесен | Резервирование |
| 77 | 47:07:1039001:62:ЗУ1 | 79 | Отнесен | Резервирование, изъятие |
| 78 | 47:07:1002001:8:ЗУ1 | 214 | Отнесен | Резервирование, изъятие |

| № п.п. | Условный номер образуемого земельного участка | Площадь образуемого/ изменяемого земельного участка, га | Отнесение образуемого земельного участка к территории общего пользования | Необходимость изъятия (или) резервирования |
|---|---|---|---|---|
| 79 | 47:07:1002003:ЗУ1 | 255 | Отнесен | Резервирование |
| 80 | 47:07:1002003:ЗУ4 | 194 | Отнесен | Резервирование |
| 81 | 47:07:1002003:6:ЗУ1 | 311 | Отнесен | Резервирование, изъятие |
| 82 | 47:07:1002003:9:ЗУ1 | 103 | Отнесен | Резервирование, изъятие |
| 83 | 47:07:1002003:25:ЗУ1 | 203 | Отнесен | Резервирование, изъятие |
| 84 | 47:07:1002001:ЗУ1 | 1656 | Отнесен | Резервирование |
| 85 | 47:07:1002001:20:ЗУ1 | 35 | Отнесен | Резервирование, изъятие |
| 86 | 47:07:1002001:6:ЗУ1 | 39 | Отнесен | Резервирование, изъятие |
| 87 | 47:07:1002001:5:ЗУ1 | 114 | Отнесен | Резервирование, изъятие |
| 88 | 47:07:1002001:1853:ЗУ1 | 141 | Отнесен | Резервирование, изъятие |
| 89 | 47:07:1002001:12:ЗУ1 | 124 | Отнесен | Резервирование, изъятие |
| 90 | 47:07:1002003:367:ЗУ1 | 241 | Отнесен | Резервирование, изъятие |
| 91 | 47:07:1002003:19:ЗУ1 | 154 | Отнесен | Резервирование, изъятие |
| 92 | 47:07:1002003:ЗУ2 | 109 | Отнесен | Резервирование |
| 93 | 47:07:1002003:ЗУ5 | 1 | Отнесен | Резервирование |
| 94 | 47:07:1002003:1:ЗУ1 | 247 | Отнесен | Резервирование, изъятие |
| 95 | 47:07:1002001:7:ЗУ1 | 30 | Отнесен | Резервирование, изъятие |
| 96 | 47:07:1002001:ЗУ4 | 34 | Отнесен | Резервирование |
| 97 | 47:07:1002001:1751:ЗУ1 | 189 | Отнесен | Резервирование, изъятие |
| 98 | 47:07:1002001:1752:ЗУ1 | 251 | Отнесен | Резервирование, изъятие |
| 99 | 47:07:1002003:3:ЗУ1 | 291 | Отнесен | Резервирование, изъятие |
| 100 | 47:07:1002001:1877:ЗУ1 | 678 | Отнесен | Резервирование, изъятие |
| 101 | 47:07:1002001:23:ЗУ1 | 448 | Отнесен | Резервирование, изъятие |
| 102 | 47:07:0000000:ЗУ9 | 1981 | Отнесен | Резервирование |
| 103 | 47:07:1002003:36:ЗУ1 | 123 | Отнесен | Резервирование, изъятие |

| № п.п. | Условный номер образуемого земельного участка | Площадь образуемого/ изменяемого земельного участка, га | Отнесение образуемого земельного участка к территории общего пользования | Необходимость изъятия (или) резервирования |
|---|---|---|---|---|
| 104 | 47:07:1002003:37:ЗУ1 | 65 | Отнесен | Резервирование, изъятие |
| 105 | 47:07:1002003:21:ЗУ1 | 34 | Отнесен | Резервирование, изъятие |
| 106 | 47:07:1002001:1865 | 850 | Отнесен | Резервирование, изъятие |
| 107 | 47:07:1002001:32:ЗУ1 | 227 | Отнесен | Резервирование, изъятие |
| 108 | 47:07:1002003:5:ЗУ1 | 201 | Отнесен | Резервирование, изъятие |
| 109 | 47:07:1002003:32:ЗУ1 | 228 | Отнесен | Резервирование, изъятие |
| 110 | 47:07:1002001:ЗУ2 | 181 | Отнесен | Резервирование |
| 111 | 47:07:1002001:24:ЗУ1 | 571 | Отнесен | Резервирование, изъятие |
| 112 | 47:07:1002001:22:ЗУ1 | 554 | Отнесен | Резервирование, изъятие |
| 113 | 47:07:1002003:ЗУ3 | 385 | Отнесен | Резервирование |
| 114 | 47:07:0000000:ЗУ13 | 3113 | Отнесен | Резервирование |
| 115 | 47:07:1002001:ЗУ3 | 425 | Отнесен | Резервирование |
| 116 | 47:07:1002003:11:ЗУ1 | 222 | Отнесен | Резервирование, изъятие |
| 117 | 47:07:1039001:3706:ЗУ1 | 4258 | Отнесен | Резервирование, изъятие |
| 118 | 47:07:1039001:3776(1) | 283 | Отнесен | Резервирование, изъятие |
| | 47:07:1039001:3776(2) | 2991<br>**Итого: 3274** | | |
| 119 | 47:07:1039001:807:ЗУ1 | 2393 | Отнесен | Резервирование, изъятие |
| 120 | 47:07:1039001:3770:ЗУ1 | 1252 | Отнесен | Резервирование, изъятие |
| 121 | 47:07:1039001:3771:ЗУ1 | 934 | Отнесен | Резервирование, изъятие |
| 122 | 47:07:1039001:7562:ЗУ1 | 74 | Отнесен | Резервирование, изъятие |
| 123 | 47:07:0000000:92791:ЗУ1(1) | 827 | Отнесен | Резервирование, изъятие |
| | 47:07:0000000:92791:ЗУ1(2) | 421 | | |
| | 47:07:0000000:92791:ЗУ1(3) | 866 | | |
| | 47:07:0000000:92791:ЗУ1(4) | 3126 | | |
| | 47:07:0000000:92791:ЗУ1(5) | 2011 | | |
| | 47:07:0000000:92791:ЗУ1(6) | 1134 | | |
| | 47:07:0000000:92791:ЗУ1(7) | 604 | | |

| № п.п. | Условный номер образуемого земельного участка | Площадь образуемого/ изменяемого земельного участка, га | Отнесение образуемого земельного участка к территории общего пользования | Необходимость изъятия (или) резервирования |
|---|---|---|---|---|
| | 47:07:0000000:92791:ЗУ1(8) | 517 | | |
| | 47:07:0000000:92791:ЗУ1(9) | 2635 | | |
| | 47:07:0000000:92791:ЗУ1(10) | 2692 | | |
| | 47:07:0000000:92791:ЗУ1(11) | 166 **Итого: 15000** | | |
| 124 | 47:07:1039001:2153:ЗУ1 | 191 | Отнесен | Резервирование, изъятие |
| 125 | 47:07:1039001:3727:ЗУ1 | 534 | Отнесен | Резервирование, изъятие |
| 126 | 47:07:1039001:3726:ЗУ1 | 439 | Отнесен | Резервирование, изъятие |
| 127 | 47:07:1039001:3725:ЗУ1 | 432 | Отнесен | Резервирование, изъятие |
| 128 | 47:07:1039001:3724:ЗУ1 | 214 | Отнесен | Резервирование, изъятие |
| 129 | 47:07:1039001:3723:ЗУ1 | 418 | Отнесен | Резервирование, изъятие |
| 130 | 47:07:1039001:3722:ЗУ1 | 382 | Отнесен | Резервирование, изъятие |
| 131 | 47:07:1039001:3721:ЗУ1 | 347 | Отнесен | Резервирование, изъятие |
| 132 | 47:07:1039001:3720:ЗУ1 | 317 | Отнесен | Резервирование, изъятие |
| 133 | 47:07:1039001:3719:ЗУ1 | 260 | Отнесен | Резервирование, изъятие |
| 134 | 47:07:1039001:3718:ЗУ1 | 225 | Отнесен | Резервирование, изъятие |
| 135 | 47:07:1039001:3717:ЗУ1 | 294 | Отнесен | Резервирование, изъятие |
| 136 | 47:07:1039001:ЗУ1 | 401 | Отнесен | Резервирование |
| 137 | 47:07:1039001:ЗУ2 | 3088 | Отнесен | Резервирование |
| 138 | 47:07:1039001:ЗУ3 | 863 | Отнесен | Резервирование |
| 139 | 47:07:1039001:ЗУ4 | 88 | Отнесен | Резервирование |
| 140 | 47:07:1039001:ЗУ5 | 2994 | Отнесен | Резервирование |
| 141 | 47:07:1039001:ЗУ6 | 138 | Отнесен | Резервирование |
| 142 | 47:07:1039001:547:ЗУ1 | 402 | Отнесен | Резервирование, изъятие |
| 143 | 47:07:1039001:8968:ЗУ1 | 335 | Отнесен | Резервирование, изъятие |
| 144 | 47:07:1039001:290:ЗУ1 | 8587 | Отнесен | Резервирование, изъятие |
| 145 | 47:07:1039001:ЗУ7 | 568 | Отнесен | Резервирование |

| № п.п. | Условный номер образуемого земельного участка | Площадь образуемого/ изменяемого земельного участка, га | Отнесение образуемого земельного участка к территории общего пользования | Необходимость изъятия (или) резервирования |
|---|---|---|---|---|
| 146 | 47:07:1039001:ЗУ8 | 148 | Отнесен | Резервирование |
| 147 | 47:07:0000000:90037:ЗУ1(1) | 1232 | Отнесен | Резервирование, изъятие |
| | 47:07:0000000:90037:ЗУ1(2) | 5453 **Итого: 6685** | | |
| 148 | 47:07:1039001:ЗУ9 | 1012 | Отнесен | Резервирование |
| 149 | 47:07:1039001:ЗУ18 | 4654 | Отнесен | Резервирование |
| 150 | 47:07:1039001:254:ЗУ1 | 7843 | Отнесен | Резервирование, изъятие |
| 151 | 47:07:0000000:90618:ЗУ1 | 1990 | Отнесен | Резервирование, изъятие |
| 152 | 47:07:1039001:308:ЗУ1 | 1020 | Отнесен | Резервирование, изъятие |
| 153 | 47:07:1003001:21:ЗУ1 | 291 | Отнесен | Резервирование, изъятие |
| 154 | 47:07:1003001:ЗУ1 | 17 | Отнесен | Резервирование |
| 155 | 47:07:0000000:92559:ЗУ1 | 32 | Отнесен | Резервирование, изъятие |
| 156 | 47:07:1003005:ЗУ1 | 33 | Отнесен | Резервирование |
| 157 | 47:07:1003005:ЗУ2 | 1230 | Отнесен | Резервирование |
| 158 | 47:07:1039001:ЗУ10 | 897 | Отнесен | Резервирование |
| 159 | 47:07:1003005:ЗУ3 | 883 | Отнесен | Резервирование |
| 160 | 47:07:1003005:136:ЗУ1 | 221 | Отнесен | Резервирование, изъятие |
| 161 | 47:07:1003005:ЗУ4 | 659 | Отнесен | Резервирование |
| 162 | 47:07:0000000:ЗУ10 | 36 | Отнесен | Резервирование |
| 163 | 47:07:0000000:ЗУ11 | 8 | Отнесен | Резервирование |
| 164 | 47:07:0000000:90039:ЗУ1 | 7811 | Отнесен | Резервирование, изъятие |
| 165 | 47:07:1039001:56:ЗУ1 | 2836 | Отнесен | Резервирование, изъятие |
| 166 | 47:07:1039001:ЗУ11 | 1058 | Отнесен | Резервирование |
| 167 | 47:07:1039001:963:ЗУ1 | 26147 | Отнесен | Резервирование, изъятие |
| 168 | 47:07:1039001:ЗУ12 | 273 | Отнесен | Резервирование |
| 169 | 47:07:1039001:ЗУ13 | 178 | Отнесен | Резервирование |
| 170 | 47:07:1039001:ЗУ14 | 2 | Отнесен | Резервирование |
| 171 | 47:00:0000000:ЗУ2 | 6191 | Отнесен | Резервирование |
| 172 | 47:09:0114005:5:ЗУ1 | 2068 | Отнесен | Резервирование, изъятие |
| 173 | 47:09:0114005:ЗУ1 | 1 | Отнесен | Резервирование |
| 174 | 47:00:0000000:ЗУ3 | 12129 | Отнесен | Резервирование |

| № п.п. | Условный номер образуемого земельного участка | Площадь образуемого/ изменяемого земельного участка, га | Отнесение образуемого земельного участка к территории общего пользования | Необходимость изъятия (или) резервирования |
|---|---|---|---|---|
| 175 | 47:07:0000000:92709:ЗУ1 | 196 | Отнесен | Резервирование, изъятие |
| 176 | 47:07:0000000:92708:ЗУ1 | 179 | Отнесен | Резервирование, изъятие |
| 177 | 47:07:1005003:ЗУ1 | 317 | Отнесен | Резервирование |
| 178 | 47:07:0000000:ЗУ12 | 1217 | Отнесен | Резервирование |
| 179 | 47:07:0000000:92560:ЗУ1 | 15 | Отнесен | Резервирование, изъятие |
| 180 | 47:07:1005005:ЗУ1 | 132 | Отнесен | Резервирование |
| 181 | 47:07:1005005:ЗУ2 | 724 | Отнесен | Резервирование |
| 182 | 47:07:1005005:84:ЗУ1 | 187 | Отнесен | Резервирование, изъятие |
| 183 | 47:07:1005005:ЗУ3 | 332 | Отнесен | Резервирование |
| 184 | 47:00:0000000:ЗУ1 | 4756 | Отнесен | Резервирование |
| 185 | 47:07:1039001:ЗУ15 | 193 | Отнесен | Резервирование |
| 186 | 47:07:1039001:ЗУ16 | 101 | Отнесен | Резервирование |
| 187 | 47:09:0000000:101:ЗУ1(1) | 387 | Отнесен | Резервирование, изъятие |
| | 47:09:0000000:101:ЗУ1(2) | 128 | | |
| | 47:09:0000000:101:ЗУ1(3) | 147 | | |
| | 47:09:0000000:101:ЗУ1(4) | 411 | | |
| | 47:09:0000000:101:ЗУ1(5) | 20 | | |
| | 47:09:0000000:101:ЗУ1(6) | 50 | | |
| | 47:09:0000000:101:ЗУ1(7) | 65 | | |
| | 47:09:0000000:101:ЗУ1(8) | 8 | | |
| | 47:09:0000000:101:ЗУ1(9) | 324 | | |
| | 47:09:0000000:101:ЗУ1(10) | 42 | | |
| | 47:09:0000000:101:ЗУ1(11) | 89 | | |
| | 47:09:0000000:101:ЗУ1(12) | 44 | | |
| | 47:09:0000000:101:ЗУ1(13) | 52<br>**Итого: 1767** | | |
| 188 | 47:09:0000000:ЗУ2 | 3940 | Отнесен | Резервирование |
| 189 | 47:09:0110008:12:ЗУ1 | 211 | Отнесен | Резервирование, изъятие |
| 190 | 47:09:0110008:17:ЗУ1 | 16 | Отнесен | Резервирование, изъятие |
| 191 | 47:09:0110008:13:ЗУ1 | 157 | Отнесен | Резервирование, изъятие |
| 192 | 47:09:0110008:ЗУ1 | 7 | Отнесен | Резервирование |
| 193 | 47:09:0110008:25:ЗУ1 | 279 | Отнесен | Резервирование, изъятие |
| 194 | 47:00:0000000:ЗУ4 | 5340 | Отнесен | Резервирование |

| № п.п. | Условный номер образуемого земельного участка | Площадь образуемого/ изменяемого земельного участка, га | Отнесение образуемого земельного участка к территории общего пользования | Необходимость изъятия (или) резервирования |
|---|---|---|---|---|
| 195 | 47:07:1039001:2621:ЗУ1 | 670 | Отнесен | Резервирование, изъятие |
| 196 | 47:07:1039001:ЗУ17 | 361 | Отнесен | Резервирование |
| 197 | 47:07:1039001:554:ЗУ1 | 940 | Отнесен | Резервирование, изъятие |
| 198 | 47:07:1039001:518:ЗУ1 | 347 | Отнесен | Резервирование, изъятие |
| 199 | 47:07:1039001:517:ЗУ1 | 402 | Отнесен | Резервирование, изъятие |
| 200 | 47:07:1039001:176:ЗУ1 | 1173 | Отнесен | Резервирование, изъятие |
| 201 | 47:07:1039001:2169:ЗУ1 | 256 | Отнесен | Резервирование, изъятие |
| 202 | 47:09:0110005:ЗУ1 | 128 | Отнесен | Резервирование |
| 203 | 47:09:0110005:58:ЗУ1 | 70 | Отнесен | Резервирование, изъятие |
| 204 | 47:09:0110005:ЗУ2 | 213 | Отнесен | Резервирование |
| 205 | 47:09:0110005:14:ЗУ1 | 1527 | Отнесен | Резервирование, изъятие |
| 206 | 47:09:0110005:60:ЗУ1 | 526 | Отнесен | Резервирование, изъятие |
| 207 | 47:09:0110005:ЗУ3 | 1098 | Отнесен | Резервирование |
| 208 | 47:09:0110005:22:ЗУ1 | 184 | Отнесен | Резервирование, изъятие |
| 209 | 47:09:0110005:3:ЗУ1 | 278 | Отнесен | Резервирование, изъятие |
| 210 | 47:09:0110011:69:ЗУ1 | 179 | Отнесен | Резервирование, изъятие |
| 211 | 47:09:0110006:25:ЗУ1 | 194 | Отнесен | Резервирование, изъятие |
| 212 | 47:09:0110006:2:ЗУ1 | 149 | Отнесен | Резервирование, изъятие |
| 213 | 47:09:0110006:41:ЗУ1 | 270 | Отнесен | Резервирование, изъятие |
| 214 | 47:09:0110006:17:ЗУ1 | 164 | Отнесен | Резервирование, изъятие |
| 215 | 47:09:0110006:ЗУ1 | 104 | Отнесен | Резервирование |
| 216 | 47:09:0000000:ЗУ3 | 828 | Отнесен | Резервирование |
| 217 | 47:09:0110015:2:ЗУ1 | 166 | Отнесен | Резервирование, изъятие |
| 218 | 47:09:0110015:18:ЗУ1 | 183 | Отнесен | Резервирование, изъятие |

| № п.п. | Условный номер образуемого земельного участка | Площадь образуемого/ изменяемого земельного участка, га | Отнесение образуемого земельного участка к территории общего пользования | Необходимость изъятия (или) резервирования |
|---|---|---|---|---|
| 219 | 47:09:0110003:153:ЗУ1 | 175 | Отнесен | Резервирование, изъятие |
| 220 | 47:09:0110003:ЗУ1 | 15 | Отнесен | Резервирование |
| 221 | 47:09:0110003:24:ЗУ1 | 186 | Отнесен | Резервирование, изъятие |
| 222 | 47:09:0110003:ЗУ2 | 3 | Отнесен | Резервирование |
| 223 | 47:09:0110003:ЗУ3 | 15 | Отнесен | Резервирование |
| 224 | 47:09:0110003:11:ЗУ1 | 120 | Отнесен | Резервирование, изъятие |
| 225 | 47:09:0110003:17:ЗУ1 | 235 | Отнесен | Резервирование, изъятие |
| 226 | 47:09:0110007:33:ЗУ1 | 5 | Отнесен | Резервирование, изъятие |
| 227 | 47:09:0000000:177:ЗУ1(1) | 20 | Отнесен | Резервирование, изъятие |
| | 47:09:0000000:177:ЗУ1(2) | 80 | | |
| | 47:09:0000000:177:ЗУ1(3) | 21<br>Итого: 121 | | |
| 228 | 47:09:0110007:ЗУ1 | 6 | Отнесен | Резервирование |
| 229 | 47:09:0110007:ЗУ2 | 30 | Отнесен | Резервирование |
| 230 | 47:09:0110007:ЗУ3 | 90 | Отнесен | Резервирование |
| 231 | 47:09:0110007:23:ЗУ1 | 180 | Отнесен | Резервирование, изъятие |
| 232 | 47:09:0110010:58:ЗУ1 | 7 | Отнесен | Резервирование, изъятие |
| 233 | 47:09:0110010:4:ЗУ1 | 18 | Отнесен | Резервирование, изъятие |
| 234 | 47:09:0110010:33:ЗУ1 | 84 | Отнесен | Резервирование, изъятие |
| 235 | 47:09:0110010:ЗУ1 | 6 | Отнесен | Резервирование |
| 236 | 47:09:0110010:638:ЗУ1 | 79 | Отнесен | Резервирование, изъятие |
| 237 | 47:09:0110010:ЗУ2 | 14 | Отнесен | Резервирование |
| 238 | 47:09:0110010:20:ЗУ1 | 78 | Отнесен | Резервирование, изъятие |
| 239 | 47:09:0110010:ЗУ3 | 12 | Отнесен | Резервирование |
| 240 | 47:09:0110001:19:ЗУ1 | 62 | Отнесен | Резервирование, изъятие |
| 241 | 47:09:0110001:ЗУ2 | 93 | Отнесен | Резервирование |
| 242 | 47:09:0110001:ЗУ3 | 46 | Отнесен | Резервирование |
| 243 | 47:09:0110001:4:ЗУ1 | 120 | Отнесен | Резервирование, изъятие |
| 244 | 47:09:0110001:8:ЗУ1 | 240 | Отнесен | Резервирование, изъятие |

| № п.п. | Условный номер образуемого земельного участка | Площадь образуемого/ изменяемого земельного участка, га | Отнесение образуемого земельного участка к территории общего пользования | Необходимость изъятия (или) резервирования |
|---|---|---|---|---|
| 245 | 47:09:0110001:5:ЗУ1 | 295 | Отнесен | Резервирование, изъятие |
| 246 | 47:09:0000000:ЗУ4 | 77 | Отнесен | Резервирование |
| 247 | 47:09:0110011:10:ЗУ1 | 302 | Отнесен | Резервирование, изъятие |
| 248 | 47:09:0110011:107:ЗУ1 | 85 | Отнесен | Резервирование, изъятие |
| 249 | 47:09:0110011:5:ЗУ1 | 162 | Отнесен | Резервирование, изъятие |
| 250 | 47:09:0110011:86:ЗУ1 | 64 | Отнесен | Резервирование, изъятие |
| 251 | 47:09:0110011:68:ЗУ1 | 37 | Отнесен | Резервирование, изъятие |
| 252 | 47:09:0110011:ЗУ1 | 29 | Отнесен | Резервирование |
| 253 | 47:09:0110011:56:ЗУ1 | 52 | Отнесен | Резервирование, изъятие |
| 254 | 47:09:0110011:1:ЗУ1 | 59 | Отнесен | Резервирование, изъятие |
| 255 | 47:09:0110011:58:ЗУ1 | 71 | Отнесен | Резервирование, изъятие |
| 256 | 47:09:0110011:45:ЗУ1 | 153 | Отнесен | Резервирование, изъятие |
| 257 | 47:09:0110011:ЗУ4 | 68 | Отнесен | Резервирование |
| 258 | 47:09:0110011:7:ЗУ1 | 60 | Отнесен | Резервирование, изъятие |
| 259 | 47:09:0110011:ЗУ5 | 86 | Отнесен | Резервирование |
| 260 | 47:09:0110011:127:ЗУ1 | 102 | Отнесен | Резервирование, изъятие |
| 261 | 47:09:0110011:ЗУ8 | 10 | Отнесен | Резервирование |
| 262 | 47:09:0110011:37:ЗУ1 | 131 | Отнесен | Резервирование, изъятие |
| 263 | 47:09:0110011:ЗУ6 | 89 | Отнесен | Резервирование |
| 264 | 47:09:0110011:ЗУ7 | 43 | Отнесен | Резервирование |
| 265 | 47:07:1045004:52:ЗУ1 | 176 | Отнесен | Резервирование, изъятие |
| 266 | 47:09:0109002:ЗУ2 | 404 | Отнесен | Резервирование |
| 267 | 47:09:0109002:ЗУ3 | 17 | Отнесен | Резервирование |
| 268 | 47:09:0100000:3:ЗУ1 | 67 | Отнесен | Резервирование, изъятие |
| 269 | 47:09:0109002:749:ЗУ1 | 743 | Отнесен | Резервирование, изъятие |
| 270 | 47:09:0109002:ЗУ4 | 562 | Отнесен | Резервирование |

| № п.п. | Условный номер образуемого земельного участка | Площадь образуемого/ изменяемого земельного участка, га | Отнесение образуемого земельного участка к территории общего пользования | Необходимость изъятия (или) резервирования |
|---|---|---|---|---|
| 271 | 47:09:0109002:14:ЗУ1 | 27 | Отнесен | Резервирование, изъятие |
| 272 | 47:09:0109002:ЗУ5 | 40 | Отнесен | Резервирование |
| 273 | 47:09:0000000:102:ЗУ1(1) | 58 | Отнесен | Резервирование, изъятие |
| | 47:09:0000000:102:ЗУ1(2) | 34 | | |
| | 47:09:0000000:102:ЗУ1(3) | 7 | | |
| | 47:09:0000000:102:ЗУ1(4) | 30 | | |
| | 47:09:0000000:102:ЗУ1(5) | 23 | | |
| | 47:09:0000000:102:ЗУ1(6) | 24 **Итого: 176** | | |
| 274 | 47:09:0109002:740:ЗУ1 | 288 | Отнесен | Резервирование, изъятие |
| 275 | 47:09:0109002:748:ЗУ1 | 611 | Отнесен | Резервирование, изъятие |
| 276 | 47:09:0109002:ЗУ15 | 74 | Отнесен | Резервирование |
| 277 | 47:09:0109002:728:ЗУ1 | 25 | Отнесен | Резервирование, изъятие |
| 278 | 47:09:0109002:93:ЗУ1(1) | 75 | Отнесен | Резервирование, изъятие |
| | 47:09:0109002:93:ЗУ1(2) | 39 **Итого: 114** | | |
| 279 | 47:09:0109002:ЗУ6 | 25 | Отнесен | Резервирование |
| 280 | 47:09:0109002:22:ЗУ1 | 52 | Отнесен | Резервирование, изъятие |
| 281 | 47:09:0109002:53:ЗУ1 | 451 | Отнесен | Резервирование, изъятие |
| 282 | 47:07:0000000:90023:ЗУ1(1) | 430 | Отнесен | Резервирование, изъятие |
| | 47:07:0000000:90023:ЗУ1(2) | 370 | | |
| | 47:07:0000000:90023:ЗУ1(3) | 109 | | |
| | 47:07:0000000:90023:ЗУ1(4) | 210 | | |
| | 47:07:0000000:90023:ЗУ1(5) | 437 | | |
| | 47:07:0000000:90023:ЗУ1(6) | 243 | | |
| | 47:07:0000000:90023:ЗУ1(7) | 86 **Итого: 1885** | | |
| 283 | 47:09:0109002:95:ЗУ1 | 889 | Отнесен | Резервирование, изъятие |
| 284 | 47:09:0109002:ЗУ8 | 7 | Отнесен | Резервирование |
| 285 | 47:09:0109002:99:ЗУ1 | 37 | Отнесен | Резервирование, изъятие |
| 286 | 47:09:0109003:ЗУ1 | 145 | Отнесен | Резервирование |
| 287 | 47:09:0109003:68:ЗУ1 | 1761 | Отнесен | Резервирование, изъятие |
| 288 | 47:09:0109002:ЗУ9 | 5 | Отнесен | Резервирование |

| № п.п. | Условный номер образуемого земельного участка | Площадь образуемого/ изменяемого земельного участка, га | Отнесение образуемого земельного участка к территории общего пользования | Необходимость изъятия (или) резервирования |
|---|---|---|---|---|
| 289 | 47:09:0109002:98:ЗУ1 | 10 | Отнесен | Резервирование, изъятие |
| 290 | 47:09:0109002:ЗУ10 | 5 | Отнесен | Резервирование |
| 291 | 47:09:0109002:ЗУ11 | 1039 | Отнесен | Резервирование |
| 292 | 47:09:0109002:32:ЗУ1 | 133 | Отнесен | Резервирование, изъятие |
| 293 | 47:09:0109002:39:ЗУ1 | 70 | Отнесен | Резервирование, изъятие |
| 294 | 47:09:0109002:ЗУ12 | 109 | Отнесен | Резервирование |
| 295 | 47:09:0109002:763:ЗУ1 | 301 | Отнесен | Резервирование, изъятие |
| 296 | 47:09:0109002:25:ЗУ1 | 69 | Отнесен | Резервирование, изъятие |
| 297 | 47:09:0109002:ЗУ13 | 21 | Отнесен | Резервирование |
| 298 | 47:09:0109002:741:ЗУ1 | 4406 | Отнесен | Резервирование, изъятие |
| 299 | 47:09:0109002:ЗУ14 | 106 | Отнесен | Резервирование |
| 300 | 47:09:0000000:ЗУ5 | 254 | Отнесен | Резервирование |
| 301 | 47:09:0106001:19:ЗУ1 | 25 | Отнесен | Резервирование, изъятие |
| 302 | 47:09:0106001:ЗУ1 | 47 | Отнесен | Резервирование |
| 303 | 47:09:0000000:174:ЗУ1(1) | 170 | Отнесен | Не требуется |
| | 47:09:0000000:174:ЗУ1(2) | 54 | Отнесен | |
| | 47:09:0000000:174:ЗУ1(3) | 868 | Отнесен | |
| | 47:09:0000000:174:ЗУ1(4) | 388 | Отнесен | |
| 304 | 47:07:1002001:1848 | 201 | Отнесен | Резервирование, изъятие |
| 305 | 47:07:1002001:1827 | 40 | Отнесен | Резервирование, изъятие |
| 306 | 47:07:1039001:3715 | 1800 | Отнесен | Резервирование, изъятие |
| 307 | 47:07:1039001:3716 | 1200 | Отнесен | Резервирование, изъятие |
| 308 | 47:07:1039001:3730 | 1000 | Отнесен | Резервирование, изъятие |
| 309 | 47:07:1039001:3784 | 500 | Отнесен | Резервирование, изъятие |
| 310 | 47:07:1039001:3785 | 500 | Отнесен | Резервирование, изъятие |
| 311 | 47:07:1039001:3728 | 654 | Отнесен | Резервирование, изъятие |
| 312 | 47:07:1039001:3775 | 1972 | Отнесен | Резервирование, изъятие |

| № п.п. | Условный номер образуемого земельного участка | Площадь образуемого/ изменяемого земельного участка, га | Отнесение образуемого земельного участка к территории общего пользования | Необходимость изъятия (или) резервирования |
|---|---|---|---|---|
| 313 | 47:07:1039001:2617 | 5800 | Отнесен | Резервирование, изъятие |
| 314 | 47:09:0110007:56 | 48 | Отнесен | Резервирование, изъятие |
| 315 | 47:09:0110010:62 | 146 | Отнесен | Резервирование, изъятие |
| 316 | 47:07:1046001:61 | 202 | Отнесен | Резервирование, изъятие |
| 317 | 47:07:1046001:60 | 206 | Отнесен | Резервирование, изъятие |
| 318 | 47:07:1046001:57 | 208 | Отнесен | Резервирование, изъятие |
| 319 | 47:07:1002007:54 | 126 | Отнесен | Резервирование, изъятие |
| 320 | 47:07:1002002:78 | 44 | Отнесен | Резервирование, изъятие |
| 321 | 47:07:1039001:86 | 8292 | Отнесен | Резервирование, изъятие |

## 3. Вид разрешенного использования образуемых земельных участков

Вид разрешенного использования образуемых земельных участков присвоен в соответствии с классификатором, утвержденным Приказом Росреестра от 10 ноября 2020 г. № П/0412 «Об утверждении классификатора видов разрешенного использования земельных участков».

Сведения о видах разрешенного использования образуемых земельных участков представлены в таблице 5.

Таблица 5. Сведения о видах разрешенного использования образуемых земельных участков

| № п.п. | Условный номер образуемого земельного участка | Вид разрешенного использования образуемого земельного участка |
|---|---|---|
| 1 | 47:07:1046001:ЗУ1 | Автомобильный транспорт |
| 2 | 47:07:0000000:ЗУ1 | Автомобильный транспорт |
| 3 | 47:07:0000000:ЗУ2 | Земельные участки (территории) общего пользования |
| 4 | 47:07:0000000:ЗУ3 | Земельные участки (территории) общего пользования |
| 5 | 47:07:0000000:ЗУ14 | Земельные участки (территории) общего пользования |
| 6 | 47:07:0000000:89548:ЗУ1(1) | Земельные участки (территории) |

| № п.п. | Условный номер образуемого земельного участка | Вид разрешенного использования образуемого земельного участка |
|---|---|---|
| | 47:07:0000000:89548:ЗУ1(2) | общего пользования |
| 7 | 47:07:1002002:40:ЗУ1 | Земельные участки (территории) общего пользования |
| 8 | 47:07:0000000:90576:ЗУ1(1)<br>47:07:0000000:90576:ЗУ1(2) | Земельные участки (территории) общего пользования |
| 9 | 47:07:1002002:42:ЗУ1 | Земельные участки (территории) общего пользования |
| 10 | 47:07:1002002:5:ЗУ1 | Земельные участки (территории) общего пользования |
| 11 | 47:07:1002002:ЗУ1 | Земельные участки (территории) общего пользования |
| 12 | 47:07:1002002:25:ЗУ1 | Земельные участки (территории) общего пользования |
| 13 | 47:07:1002002:32:ЗУ1 | Земельные участки (территории) общего пользования |
| 14 | 47:07:1002002:1:ЗУ1 | Земельные участки (территории) общего пользования |
| 15 | 47:07:1002007:42:ЗУ1 | Земельные участки (территории) общего пользования |
| 16 | 47:07:1002007:4:ЗУ1 | Земельные участки (территории) общего пользования |
| 17 | 47:07:1002007:ЗУ1 | Земельные участки (территории) общего пользования |
| 18 | 47:07:0000000:ЗУ4 | Земельные участки (территории) общего пользования |
| 19 | 47:07:1002005:3:ЗУ1 | Земельные участки (территории) общего пользования |
| 20 | 47:07:1002005:7:ЗУ1 | Земельные участки (территории) общего пользования |
| 21 | 47:07:1002002:14:ЗУ1 | Земельные участки (территории) общего пользования |
| 22 | 47:07:1002005:2:ЗУ1 | Земельные участки (территории) общего пользования |
| 23 | 47:07:1002005:ЗУ4 | Земельные участки (территории) общего пользования |
| 24 | 47:07:1002005:ЗУ6 | Автомобильный транспорт |
| 25 | 47:07:1002002:298:ЗУ1 | Земельные участки (территории) общего пользования |
| 26 | 47:07:1002005:1:ЗУ1 | Земельные участки (территории) общего пользования |
| 27 | 47:07:1002002:17:ЗУ1 | Земельные участки (территории) общего пользования |
| 28 | 47:07:1002005:ЗУ1 | Земельные участки (территории) общего пользования |
| 29 | 47:07:1002002:8:ЗУ1 | Земельные участки (территории) общего пользования |
| 30 | 47:07:1002005:ЗУ2 | Земельные участки (территории) |

| № п.п. | Условный номер образуемого земельного участка | Вид разрешенного использования образуемого земельного участка |
|---|---|---|
| | | общего пользования |
| 31 | 47:07:1002005:ЗУ5 | Земельные участки (территории) общего пользования |
| 32 | 47:07:1002002:82:ЗУ1 | Земельные участки (территории) общего пользования |
| 33 | 47:07:1002005:8:ЗУ1 | Земельные участки (территории) общего пользования |
| 34 | 47:07:1002005:ЗУ3 | Земельные участки (территории) общего пользования |
| 35 | 47:07:1002002:79:ЗУ1 | Земельные участки (территории) общего пользования |
| 36 | 47:07:0000000:89756:ЗУ1 | Земельные участки (территории) общего пользования |
| 37 | 47:07:0000000:ЗУ5 | Земельные участки (территории) общего пользования |
| 38 | 47:07:1002005:4:ЗУ1 | Автомобильный транспорт |
| 39 | 47:07:1002002:45:ЗУ1 | Автомобильный транспорт |
| 40 | 47:07:1002005:5:ЗУ1 | Автомобильный транспорт |
| 41 | 47:07:1002005:6:ЗУ1 | Земельные участки (территории) общего пользования |
| 42 | 47:07:0000000:ЗУ6 | Земельные участки (территории) общего пользования |
| 43 | 47:07:0000000:86455:ЗУ1 | Земельные участки (территории) общего пользования |
| 44 | 47:07:1002002:57:ЗУ1 | Земельные участки (территории) общего пользования |
| 45 | 47:07:1002002:70:ЗУ1 | Земельные участки (территории) общего пользования |
| 46 | 47:07:1002002:71:ЗУ1 | Земельные участки (территории) общего пользования |
| 47 | 47:07:1002001:1825:ЗУ1 | Земельные участки (территории) общего пользования |
| 48 | 47:07:1002004:83:ЗУ1 | Земельные участки (территории) общего пользования |
| 49 | 47:07:1002004:ЗУ1 | Земельные участки (территории) общего пользования |
| 50 | 47:07:1002004:12:ЗУ1 | Земельные участки (территории) общего пользования |
| 51 | 47:07:1002004:11:ЗУ1 | Земельные участки (территории) общего пользования |
| 52 | 47:07:1002004:55:ЗУ1 | Земельные участки (территории) общего пользования |
| 53 | 47:07:1002004:ЗУ2 | Автомобильный транспорт |
| 54 | 47:07:1002004:53:ЗУ1 | Земельные участки (территории) общего пользования |
| 55 | 47:07:1002004:47:ЗУ1 | Земельные участки (территории) |

| № п.п. | Условный номер образуемого земельного участка | Вид разрешенного использования образуемого земельного участка |
|---|---|---|
| | | общего пользования |
| 56 | 47:07:1002001:1849:ЗУ1 | Земельные участки (территории) общего пользования |
| 57 | 47:07:1002001:1856:ЗУ1 | Земельные участки (территории) общего пользования |
| 58 | 47:07:1002004:56:ЗУ1 | Земельные участки (территории) общего пользования |
| 59 | 47:07:1002004:ЗУ5 | Земельные участки (территории) общего пользования |
| 60 | 47:07:1002004:9:ЗУ1 | Земельные участки (территории) общего пользования |
| 61 | 47:07:1002004:44:ЗУ1 | Земельные участки (территории) общего пользования |
| 62 | 47:07:1002004:8:ЗУ1 | Земельные участки (территории) общего пользования |
| 63 | 47:07:1002004:36:ЗУ1 | Земельные участки (территории) общего пользования |
| 64 | 47:07:1002004:ЗУ3 | Земельные участки (территории) общего пользования |
| 65 | 47:07:1002001:1868:ЗУ1 | Земельные участки (территории) общего пользования |
| 66 | 47:07:1002001:1:ЗУ1 | Земельные участки (территории) общего пользования |
| 67 | 47:07:1002001:4:ЗУ1 | Земельные участки (территории) общего пользования |
| 68 | 47:07:1002004:54:ЗУ1 | Земельные участки (территории) общего пользования |
| 69 | 47:07:1002004:ЗУ4 | Автомобильный транспорт |
| 70 | 47:07:1002001:1750:ЗУ1 | Земельные участки (территории) общего пользования |
| 71 | 47:07:1002001:1851:ЗУ1 | Земельные участки (территории) общего пользования |
| 72 | 47:07:1039001:16896:ЗУ1 | Земельные участки (территории) общего пользования |
| 73 | 47:07:0000000:ЗУ7 | Земельные участки (территории) общего пользования |
| 74 | 47:07:1002004:52:ЗУ1 | Земельные участки (территории) общего пользования |
| 75 | 47:07:1002004:7:ЗУ1 | Земельные участки (территории) общего пользования |
| 76 | 47:07:0000000:ЗУ8 | Земельные участки (территории) общего пользования |
| 77 | 47:07:1039001:62:ЗУ1 | Земельные участки (территории) общего пользования |
| 78 | 47:07:1002001:8:ЗУ1 | Земельные участки (территории) общего пользования |
| 79 | 47:07:1002003:ЗУ1 | Земельные участки (территории) |

| № п.п. | Условный номер образуемого земельного участка | Вид разрешенного использования образуемого земельного участка |
|---|---|---|
| | | общего пользования |
| 80 | 47:07:1002003:ЗУ4 | Земельные участки (территории) общего пользования |
| 81 | 47:07:1002003:6:ЗУ1 | Земельные участки (территории) общего пользования |
| 82 | 47:07:1002003:9:ЗУ1 | Земельные участки (территории) общего пользования |
| 83 | 47:07:1002003:25:ЗУ1 | Земельные участки (территории) общего пользования |
| 84 | 47:07:1002001:ЗУ1 | Земельные участки (территории) общего пользования |
| 85 | 47:07:1002001:20:ЗУ1 | Земельные участки (территории) общего пользования |
| 86 | 47:07:1002001:6:ЗУ1 | Земельные участки (территории) общего пользования |
| 87 | 47:07:1002001:5:ЗУ1 | Земельные участки (территории) общего пользования |
| 88 | 47:07:1002001:1853:ЗУ1 | Земельные участки (территории) общего пользования |
| 89 | 47:07:1002001:12:ЗУ1 | Земельные участки (территории) общего пользования |
| 90 | 47:07:1002003:367:ЗУ1 | Земельные участки (территории) общего пользования |
| 91 | 47:07:1002003:19:ЗУ1 | Земельные участки (территории) общего пользования |
| 92 | 47:07:1002003:ЗУ2 | Автомобильный транспорт |
| 93 | 47:07:1002003:ЗУ5 | Автомобильный транспорт |
| 94 | 47:07:1002003:1:ЗУ1 | Автомобильный транспорт |
| 95 | 47:07:1002001:7:ЗУ1 | Земельные участки (территории) общего пользования |
| 96 | 47:07:1002001:ЗУ4 | Земельные участки (территории) общего пользования |
| 97 | 47:07:1002001:1751:ЗУ1 | Земельные участки (территории) общего пользования |
| 98 | 47:07:1002001:1752:ЗУ1 | Земельные участки (территории) общего пользования |
| 99 | 47:07:1002003:3:ЗУ1 | Земельные участки (территории) общего пользования |
| 100 | 47:07:1002001:1877:ЗУ1 | Земельные участки (территории) общего пользования |
| 101 | 47:07:1002001:23:ЗУ1 | Земельные участки (территории) общего пользования |
| 102 | 47:07:0000000:ЗУ9 | Земельные участки (территории) общего пользования |
| 103 | 47:07:1002003:36:ЗУ1 | Земельные участки (территории) общего пользования |
| 104 | 47:07:1002003:37:ЗУ1 | Земельные участки (территории) |

| № п.п. | Условный номер образуемого земельного участка | Вид разрешенного использования образуемого земельного участка |
|---|---|---|
| | | общего пользования |
| 105 | 47:07:1002003:21:ЗУ1 | Земельные участки (территории) общего пользования |
| 106 | 47:07:1002001:1865 | Земельные участки (территории) общего пользования |
| 107 | 47:07:1002001:32:ЗУ1 | Земельные участки (территории) общего пользования |
| 108 | 47:07:1002003:5:ЗУ1 | Земельные участки (территории) общего пользования |
| 109 | 47:07:1002003:32:ЗУ1 | Земельные участки (территории) общего пользования |
| 110 | 47:07:1002001:ЗУ2 | Земельные участки (территории) общего пользования |
| 111 | 47:07:1002001:24:ЗУ1 | Земельные участки (территории) общего пользования |
| 112 | 47:07:1002001:22:ЗУ1 | Земельные участки (территории) общего пользования |
| 113 | 47:07:1002003:ЗУ3 | Автомобильный транспорт |
| 114 | 47:07:0000000:ЗУ13 | Земельные участки (территории) общего пользования |
| 115 | 47:07:1002001:ЗУ3 | Автомобильный транспорт |
| 116 | 47:07:1002003:11:ЗУ1 | Земельные участки (территории) общего пользования |
| 117 | 47:07:1039001:3706:ЗУ1 | Земельные участки (территории) общего пользования |
| 118 | 47:07:1039001:3776(1) | Земельные участки (территории) общего пользования |
| | 47:07:1039001:3776(2) | |
| 119 | 47:07:1039001:807:ЗУ1 | Земельные участки (территории) общего пользования |
| 120 | 47:07:1039001:3770:ЗУ1 | Земельные участки (территории) общего пользования |
| 121 | 47:07:1039001:3771:ЗУ1 | Земельные участки (территории) общего пользования |
| 122 | 47:07:1039001:7562:ЗУ1 | Земельные участки (территории) общего пользования |
| 123 | 47:07:0000000:92791:ЗУ1(1) | Автомобильный транспорт |
| | 47:07:0000000:92791:ЗУ1(2) | |
| | 47:07:0000000:92791:ЗУ1(3) | |
| | 47:07:0000000:92791:ЗУ1(4) | |
| | 47:07:0000000:92791:ЗУ1(5) | |
| | 47:07:0000000:92791:ЗУ1(6) | |
| | 47:07:0000000:92791:ЗУ1(7) | |
| | 47:07:0000000:92791:ЗУ1(8) | |
| | 47:07:0000000:92791:ЗУ1(9) | |
| | 47:07:0000000:92791:ЗУ1(10) | |
| | 47:07:0000000:92791:ЗУ1(11) | |
| 124 | 47:07:1039001:2153:ЗУ1 | Автомобильный транспорт |

| № п.п. | Условный номер образуемого земельного участка | Вид разрешенного использования образуемого земельного участка |
|---|---|---|
| 125 | 47:07:1039001:3727:ЗУ1 | Автомобильный транспорт |
| 126 | 47:07:1039001:3726:ЗУ1 | Автомобильный транспорт |
| 127 | 47:07:1039001:3725:ЗУ1 | Автомобильный транспорт |
| 128 | 47:07:1039001:3724:ЗУ1 | Автомобильный транспорт |
| 129 | 47:07:1039001:3723:ЗУ1 | Автомобильный транспорт |
| 130 | 47:07:1039001:3722:ЗУ1 | Автомобильный транспорт |
| 131 | 47:07:1039001:3721:ЗУ1 | Автомобильный транспорт |
| 132 | 47:07:1039001:3720:ЗУ1 | Автомобильный транспорт |
| 133 | 47:07:1039001:3719:ЗУ1 | Автомобильный транспорт |
| 134 | 47:07:1039001:3718:ЗУ1 | Автомобильный транспорт |
| 135 | 47:07:1039001:3717:ЗУ1 | Автомобильный транспорт |
| 136 | 47:07:1039001:ЗУ1 | Земельные участки (территории) общего пользования |
| 137 | 47:07:1039001:ЗУ2 | Автомобильный транспорт |
| 138 | 47:07:1039001:ЗУ3 | Земельные участки (территории) общего пользования |
| 139 | 47:07:1039001:ЗУ4 | Земельные участки (территории) общего пользования |
| 140 | 47:07:1039001:ЗУ5 | Автомобильный транспорт |
| 141 | 47:07:1039001:ЗУ6 | Земельные участки (территории) общего пользования |
| 142 | 47:07:1039001:547:ЗУ1 | Земельные участки (территории) общего пользования |
| 143 | 47:07:1039001:8968:ЗУ1 | Земельные участки (территории) общего пользования |
| 144 | 47:07:1039001:290:ЗУ1 | Автомобильный транспорт |
| 145 | 47:07:1039001:ЗУ7 | Земельные участки (территории) общего пользования |
| 146 | 47:07:1039001:ЗУ8 | Автомобильный транспорт |
| 147 | 47:07:0000000:90037:ЗУ1(1)<br>47:07:0000000:90037:ЗУ1(2) | Автомобильный транспорт |
| 148 | 47:07:1039001:ЗУ9 | Автомобильный транспорт |
| 149 | 47:07:1039001:ЗУ18 | Автомобильный транспорт |
| 150 | 47:07:1039001:254:ЗУ1 | Автомобильный транспорт |
| 151 | 47:07:0000000:90618:ЗУ1 | Автомобильный транспорт |
| 152 | 47:07:1039001:308:ЗУ1 | Автомобильный транспорт |
| 153 | 47:07:1003001:21:ЗУ1 | Земельные участки (территории) общего пользования |
| 154 | 47:07:1003001:ЗУ1 | Земельные участки (территории) общего пользования |
| 155 | 47:07:0000000:92559:ЗУ1 | Земельные участки (территории) общего пользования |
| 156 | 47:07:1003005:ЗУ1 | Автомобильный транспорт |
| 157 | 47:07:1003005:ЗУ2 | Автомобильный транспорт |
| 158 | 47:07:1039001:ЗУ10 | Автомобильный транспорт |
| 159 | 47:07:1003005:ЗУ3 | Автомобильный транспорт |

| № п.п. | Условный номер образуемого земельного участка | Вид разрешенного использования образуемого земельного участка |
|---|---|---|
| 160 | 47:07:1003005:136:ЗУ1 | Автомобильный транспорт |
| 161 | 47:07:1003005:ЗУ4 | Автомобильный транспорт |
| 162 | 47:07:0000000:ЗУ10 | Автомобильный транспорт |
| 163 | 47:07:0000000:ЗУ11 | Земельные участки (территории) общего пользования |
| 164 | 47:07:0000000:90039:ЗУ1 | Автомобильный транспорт |
| 165 | 47:07:1039001:56:ЗУ1 | Автомобильный транспорт |
| 166 | 47:07:1039001:ЗУ11 | Автомобильный транспорт |
| 167 | 47:07:1039001:963:ЗУ1 | Автомобильный транспорт |
| 168 | 47:07:1039001:ЗУ12 | Автомобильный транспорт |
| 169 | 47:07:1039001:ЗУ13 | Автомобильный транспорт |
| 170 | 47:07:1039001:ЗУ14 | Автомобильный транспорт |
| 171 | 47:00:0000000:ЗУ2 | Автомобильный транспорт |
| 172 | 47:09:0114005:5:ЗУ1 | Автомобильный транспорт |
| 173 | 47:09:0114005:ЗУ1 | Автомобильный транспорт |
| 174 | 47:00:0000000:ЗУ3 | Автомобильный транспорт |
| 175 | 47:07:0000000:92709:ЗУ1 | Земельные участки (территории) общего пользования |
| 176 | 47:07:0000000:92708:ЗУ1 | Земельные участки (территории) общего пользования |
| 177 | 47:07:1005003:ЗУ1 | Автомобильный транспорт |
| 178 | 47:07:0000000:ЗУ12 | Земельные участки (территории) общего пользования |
| 179 | 47:07:0000000:92560:ЗУ1 | Земельные участки (территории) общего пользования |
| 180 | 47:07:1005005:ЗУ1 | Земельные участки (территории) общего пользования |
| 181 | 47:07:1005005:ЗУ2 | Автомобильный транспорт |
| 182 | 47:07:1005005:84:ЗУ1 | Земельные участки (территории) общего пользования |
| 183 | 47:07:1005005:ЗУ3 | Автомобильный транспорт |
| 184 | 47:00:0000000:ЗУ1 | Земельные участки (территории) общего пользования |
| 185 | 47:07:1039001:ЗУ15 | Автомобильный транспорт |
| 186 | 47:07:1039001:ЗУ16 | Автомобильный транспорт |
| 187 | 47:09:0000000:101:ЗУ1(1) | Земельные участки (территории) общего пользования |
| | 47:09:0000000:101:ЗУ1(2) | |
| | 47:09:0000000:101:ЗУ1(3) | |
| | 47:09:0000000:101:ЗУ1(4) | |
| | 47:09:0000000:101:ЗУ1(5) | |
| | 47:09:0000000:101:ЗУ1(6) | |
| | 47:09:0000000:101:ЗУ1(7) | |
| | 47:09:0000000:101:ЗУ1(8) | |
| | 47:09:0000000:101:ЗУ1(9) | |
| | 47:09:0000000:101:ЗУ1(10) | |
| | 47:09:0000000:101:ЗУ1(11) | |

| № п.п. | Условный номер образуемого земельного участка | Вид разрешенного использования образуемого земельного участка |
|---|---|---|
| | 47:09:0000000:101:ЗУ1(12)<br>47:09:0000000:101:ЗУ1(13) | |
| 188 | 47:09:0000000:ЗУ2 | Земельные участки (территории) общего пользования |
| 189 | 47:09:0110008:12:ЗУ1 | Земельные участки (территории) общего пользования |
| 190 | 47:09:0110008:17:ЗУ1 | Земельные участки (территории) общего пользования |
| 191 | 47:09:0110008:13:ЗУ1 | Земельные участки (территории) общего пользования |
| 192 | 47:09:0110008:ЗУ1 | Земельные участки (территории) общего пользования |
| 193 | 47:09:0110008:25:ЗУ1 | Земельные участки (территории) общего пользования |
| 194 | 47:00:0000000:ЗУ4 | Автомобильный транспорт |
| 195 | 47:07:1039001:2621:ЗУ1 | Автомобильный транспорт |
| 196 | 47:07:1039001:ЗУ17 | Автомобильный транспорт |
| 197 | 47:07:1039001:554:ЗУ1 | Автомобильный транспорт |
| 198 | 47:07:1039001:518:ЗУ1 | Автомобильный транспорт |
| 199 | 47:07:1039001:517:ЗУ1 | Автомобильный транспорт |
| 200 | 47:07:1039001:176:ЗУ1 | Автомобильный транспорт |
| 201 | 47:07:1039001:2169:ЗУ1 | Автомобильный транспорт |
| 202 | 47:09:0110005:ЗУ1 | Земельные участки (территории) общего пользования |
| 203 | 47:09:0110005:58:ЗУ1 | Земельные участки (территории) общего пользования |
| 204 | 47:09:0110005:ЗУ2 | Земельные участки (территории) общего пользования |
| 205 | 47:09:0110005:14:ЗУ1 | Земельные участки (территории) общего пользования |
| 206 | 47:09:0110005:60:ЗУ1 | Земельные участки (территории) общего пользования |
| 207 | 47:09:0110005:ЗУ3 | Земельные участки (территории) общего пользования |
| 208 | 47:09:0110005:22:ЗУ1 | Земельные участки (территории) общего пользования |
| 209 | 47:09:0110005:3:ЗУ1 | Земельные участки (территории) общего пользования |
| 210 | 47:09:0110011:69:ЗУ1 | Земельные участки (территории) общего пользования |
| 211 | 47:09:0110006:25:ЗУ1 | Земельные участки (территории) общего пользования |
| 212 | 47:09:0110006:2:ЗУ1 | Земельные участки (территории) общего пользования |
| 213 | 47:09:0110006:41:ЗУ1 | Земельные участки (территории) общего пользования |
| 214 | 47:09:0110006:17:ЗУ1 | Земельные участки (территории) |

| № п.п. | Условный номер образуемого земельного участка | Вид разрешенного использования образуемого земельного участка |
|---|---|---|
| | | общего пользования |
| 215 | 47:09:0110006:ЗУ1 | Земельные участки (территории) общего пользования |
| 216 | 47:09:0000000:ЗУ3 | Земельные участки (территории) общего пользования |
| 217 | 47:09:0110015:2:ЗУ1 | Земельные участки (территории) общего пользования |
| 218 | 47:09:0110015:18:ЗУ1 | Земельные участки (территории) общего пользования |
| 219 | 47:09:0110003:153:ЗУ1 | Земельные участки (территории) общего пользования |
| 220 | 47:09:0110003:ЗУ1 | Земельные участки (территории) общего пользования |
| 221 | 47:09:0110003:24:ЗУ1 | Земельные участки (территории) общего пользования |
| 222 | 47:09:0110003:ЗУ2 | Земельные участки (территории) общего пользования |
| 223 | 47:09:0110003:ЗУ3 | Земельные участки (территории) общего пользования |
| 224 | 47:09:0110003:11:ЗУ1 | Земельные участки (территории) общего пользования |
| 225 | 47:09:0110003:17:ЗУ1 | Земельные участки (территории) общего пользования |
| 226 | 47:09:0110007:33:ЗУ1 | Земельные участки (территории) общего пользования |
| 227 | 47:09:0000000:177:ЗУ1(1)<br>47:09:0000000:177:ЗУ1(2)<br>47:09:0000000:177:ЗУ1(3) | Земельные участки (территории) общего пользования |
| 228 | 47:09:0110007:ЗУ1 | Земельные участки (территории) общего пользования |
| 229 | 47:09:0110007:ЗУ2 | Земельные участки (территории) общего пользования |
| 230 | 47:09:0110007:ЗУ3 | Земельные участки (территории) общего пользования |
| 231 | 47:09:0110007:23:ЗУ1 | Земельные участки (территории) общего пользования |
| 232 | 47:09:0110010:58:ЗУ1 | Земельные участки (территории) общего пользования |
| 233 | 47:09:0110010:4:ЗУ1 | Земельные участки (территории) общего пользован |
| 234 | 47:09:0110010:33:ЗУ1 | Земельные участки (территории) общего пользования |
| 235 | 47:09:0110010:ЗУ1 | Земельные участки (территории) общего пользования |
| 236 | 47:09:0110010:638:ЗУ1 | Земельные участки (территории) общего пользования |
| 237 | 47:09:0110010:ЗУ2 | Земельные участки (территории) |

| № п.п. | Условный номер образуемого земельного участка | Вид разрешенного использования образуемого земельного участка |
|---|---|---|
| | | общего пользования |
| 238 | 47:09:0110010:20:ЗУ1 | Земельные участки (территории) общего пользования |
| 239 | 47:09:0110010:ЗУ3 | Земельные участки (территории) общего пользования |
| 240 | 47:09:0110001:19:ЗУ1 | Земельные участки (территории) общего пользования |
| 241 | 47:09:0110001:ЗУ2 | Земельные участки (территории) общего пользования |
| 242 | 47:09:0110001:ЗУ3 | Земельные участки (территории) общего пользования |
| 243 | 47:09:0110001:4:ЗУ1 | Земельные участки (территории) общего пользования |
| 244 | 47:09:0110001:8:ЗУ1 | Земельные участки (территории) общего пользования |
| 245 | 47:09:0110001:5:ЗУ1 | Земельные участки (территории) общего пользования |
| 246 | 47:09:0000000:ЗУ4 | Земельные участки (территории) общего пользования |
| 247 | 47:09:0110011:10:ЗУ1 | Земельные участки (территории) общего пользования |
| 248 | 47:09:0110011:107:ЗУ1 | Земельные участки (территории) общего пользования |
| 249 | 47:09:0110011:5:ЗУ1 | Земельные участки (территории) общего пользования |
| 250 | 47:09:0110011:86:ЗУ1 | Земельные участки (территории) общего пользования |
| 251 | 47:09:0110011:68:ЗУ1 | Земельные участки (территории) общего пользования |
| 252 | 47:09:0110011:ЗУ1 | Земельные участки (территории) общего пользования |
| 253 | 47:09:0110011:56:ЗУ1 | Земельные участки (территории) общего пользования |
| 254 | 47:09:0110011:1:ЗУ1 | Земельные участки (территории) общего пользования |
| 255 | 47:09:0110011:58:ЗУ1 | Земельные участки (территории) общего пользования |
| 256 | 47:09:0110011:45:ЗУ1 | Земельные участки (территории) общего пользования |
| 257 | 47:09:0110011:ЗУ4 | Земельные участки (территории) общего пользования |
| 258 | 47:09:0110011:7:ЗУ1 | Земельные участки (территории) общего пользования |
| 259 | 47:09:0110011:ЗУ5 | Земельные участки (территории) общего пользования |
| 260 | 47:09:0110011:127:ЗУ1 | Земельные участки (территории) общего пользования |

| № п.п. | Условный номер образуемого земельного участка | Вид разрешенного использования образуемого земельного участка |
|---|---|---|
| 261 | 47:09:0110011:ЗУ8 | Земельные участки (территории) общего пользования |
| 262 | 47:09:0110011:37:ЗУ1 | Земельные участки (территории) общего пользования |
| 263 | 47:09:0110011:ЗУ6 | Земельные участки (территории) общего пользования |
| 264 | 47:09:0110011:ЗУ7 | Земельные участки (территории) общего пользования |
| 265 | 47:07:1045004:52:ЗУ1 | Земельные участки (территории) общего пользования |
| 266 | 47:09:0109002:ЗУ2 | Земельные участки (территории) общего пользования |
| 267 | 47:09:0109002:ЗУ3 | Земельные участки (территории) общего пользования |
| 268 | 47:09:0100000:3:ЗУ1 | Земельные участки (территории) общего пользования |
| 269 | 47:09:0109002:749:ЗУ1 | Земельные участки (территории) общего пользования |
| 270 | 47:09:0109002:ЗУ4 | Земельные участки (территории) общего пользования |
| 271 | 47:09:0109002:14:ЗУ1 | Земельные участки (территории) общего пользования |
| 272 | 47:09:0109002:ЗУ5 | Земельные участки (территории) общего пользования |
| 273 | 47:09:0000000:102:ЗУ1(1) | Земельные участки (территории) общего пользования |
| | 47:09:0000000:102:ЗУ1(2) | |
| | 47:09:0000000:102:ЗУ1(3) | |
| | 47:09:0000000:102:ЗУ1(4) | |
| | 47:09:0000000:102:ЗУ1(5) | |
| | 47:09:0000000:102:ЗУ1(6) | |
| 274 | 47:09:0109002:740:ЗУ1 | Земельные участки (территории) общего пользования |
| 275 | 47:09:0109002:748:ЗУ1 | Земельные участки (территории) общего пользования |
| 276 | 47:09:0109002:ЗУ15 | Земельные участки (территории) общего пользования |
| 277 | 47:09:0109002:728:ЗУ1 | Земельные участки (территории) общего пользования |
| 278 | 47:09:0109002:93:ЗУ1(1) | Земельные участки (территории) общего пользования |
| | 47:09:0109002:93:ЗУ1(2) | |
| 279 | 47:09:0109002:ЗУ6 | Земельные участки (территории) общего пользования |
| 280 | 47:09:0109002:22:ЗУ1 | Земельные участки (территории) общего пользования |
| 281 | 47:09:0109002:53:ЗУ1 | Земельные участки (территории) общего пользования |

| № п.п. | Условный номер образуемого земельного участка | Вид разрешенного использования образуемого земельного участка |
|---|---|---|
| 282 | 47:07:0000000:90023:ЗУ1(1) | Земельные участки (территории) общего пользования |
| | 47:07:0000000:90023:ЗУ1(2) | |
| | 47:07:0000000:90023:ЗУ1(3) | |
| | 47:07:0000000:90023:ЗУ1(4) | |
| | 47:07:0000000:90023:ЗУ1(5) | |
| | 47:07:0000000:90023:ЗУ1(6) | |
| | 47:07:0000000:90023:ЗУ1(7) | |
| 283 | 47:09:0109002:95:ЗУ1 | Земельные участки (территории) общего пользования |
| 284 | 47:09:0109002:ЗУ8 | Земельные участки (территории) общего пользования |
| 285 | 47:09:0109002:99:ЗУ1 | Земельные участки (территории) общего пользования |
| 286 | 47:09:0109003:ЗУ1 | Земельные участки (территории) общего пользования |
| 287 | 47:09:0109003:68:ЗУ1 | Земельные участки (территории) общего пользования |
| 288 | 47:09:0109002:ЗУ9 | Земельные участки (территории) общего пользования |
| 289 | 47:09:0109002:98:ЗУ1 | Земельные участки (территории) общего пользования |
| 290 | 47:09:0109002:ЗУ10 | Земельные участки (территории) общего пользования |
| 291 | 47:09:0109002:ЗУ11 | Земельные участки (территории) общего пользования |
| 292 | 47:09:0109002:32:ЗУ1 | Земельные участки (территории) общего пользования |
| 293 | 47:09:0109002:39:ЗУ1 | Земельные участки (территории) общего пользования |
| 294 | 47:09:0109002:ЗУ12 | Земельные участки (территории) общего пользования |
| 295 | 47:09:0109002:763:ЗУ1 | Земельные участки (территории) общего пользования |
| 296 | 47:09:0109002:25:ЗУ1 | Земельные участки (территории) общего пользования |
| 297 | 47:09:0109002:ЗУ13 | Земельные участки (территории) общего пользования |
| 298 | 47:09:0109002:741:ЗУ1 | Земельные участки (территории) общего пользования |
| 299 | 47:09:0109002:ЗУ14 | Земельные участки (территории) общего пользования |
| 300 | 47:09:0000000:ЗУ5 | Земельные участки (территории) общего пользования |
| 301 | 47:09:0106001:19:ЗУ1 | Автомобильный транспорт |
| 302 | 47:09:0106001:ЗУ1 | Автомобильный транспорт |
| 303 | 47:09:0000000:174:ЗУ1(1)<br>47:09:0000000:174:ЗУ1(2) | Земельные участки (территории) общего пользования |

| № п.п. | Условный номер образуемого земельного участка | Вид разрешенного использования образуемого земельного участка |
|---|---|---|
| | 47:09:0000000:174:ЗУ1(3)<br>47:09:0000000:174:ЗУ1(4) | |
| 304 | 47:07:1002001:1848 | Земельные участки (территории) общего пользования |
| 305 | 47:07:1002001:1827 | Земельные участки (территории) общего пользования |
| 306 | 47:07:1039001:3715 | Земельные участки (территории) общего пользования |
| 307 | 47:07:1039001:3716 | Земельные участки (территории) общего пользования |
| 308 | 47:07:1039001:3730 | Земельные участки (территории) общего пользования |
| 309 | 47:07:1039001:3784 | Земельные участки (территории) общего пользования |
| 310 | 47:07:1039001:3785 | Земельные участки (территории) общего пользования |
| 311 | 47:07:1039001:3728 | Земельные участки (территории) общего пользования |
| 312 | 47:07:1039001:3775 | Земельные участки (территории) общего пользования |
| 313 | 47:07:1039001:2617 | Земельные участки (территории) общего пользования |
| 314 | 47:09:0110007:56 | Земельные участки (территории) общего пользования |
| 315 | 47:09:0110010:62 | Земельные участки (территории) общего пользования |
| 316 | 47:07:1046001:61 | Автомобильный транспорт |
| 317 | 47:07:1046001:60 | Земельные участки (территории) общего пользования |
| 318 | 47:07:1046001:57 | Земельные участки (территории) общего пользования |
| 319 | 47:07:1002007:54 | Земельные участки (территории) общего пользования |
| 320 | 47:07:1002002:78 | Земельные участки (территории) общего пользования |
| 321 | 47:07:1039001:86 | Автомобильный транспорт |

**4. Целевое назначение лесов, вид (виды) разрешенного использования лесного участка, количественные и качественные характеристики лесного участка, сведения о нахождении лесного участка в границах особо защитных участков лесов (в случае, если подготовка проекта межевания территории осуществляется в целях определения местоположения границ образуемых и (или) изменяемых лесных участков)**

В границах территории, в отношении которой разработан проект межевания территории, лесные участки отсутствуют, ввиду чего данный раздел в настоящем проекте не разрабатывается.

**5. Сведения о границах территории, в отношении которой утвержден проект межевания, содержащие перечень координат характерных точек этих границ в системе координат, используемой для ведения единого государственного реестра недвижимости. координаты характерных точек границ территории, в отношении которой утвержден проект межевания, определяются в соответствии с требованиями к точности определения координат характерных точек границ, установленных в соответствии с градостроительным кодексом для территориальных зон**

Сведения о границах территории, в отношении которой утвержден проект межевания территории, содержащие перечень координат характерных точек этих границ в системе координат, используемой для ведения Единого государственного реестра недвижимости, представлены в таблице7.

Таблица 7. Перечень координат характерных точек границ территории, в отношении которой утвержден проект межевания территории

| Номер точки | Координаты | |
|---|---|---|
| | X | Y |
| 1 | 437310.21 | 2227539.32 |
| 2 | 437312.54 | 2227618.08 |
| 3 | 437312.24 | 2227728.78 |
| 4 | 437313.72 | 2227759.37 |
| 5 | 437320.16 | 2227862.78 |
| 6 | 437325.95 | 2228005.54 |
| 7 | 437328.62 | 2228046.45 |
| 8 | 437332.18 | 2228087.34 |
| 9 | 437335.14 | 2228123.89 |
| 10 | 437338.43 | 2228191.41 |
| 11 | 437346.68 | 2228385.29 |
| 12 | 437351.82 | 2228489.52 |
| 13 | 437351.99 | 2228516.88 |
| 14 | 437351.32 | 2228538.59 |
| 15 | 437349.52 | 2228564.47 |
| 16 | 437346.69 | 2228591.19 |
| 17 | 437342.92 | 2228619.58 |
| 18 | 437296.94 | 2228938.26 |

| Номер точки | Координаты | |
|---|---|---|
| | X | Y |
| 19 | 437230.26 | 2229416.18 |
| 20 | 437086.62 | 2230389.74 |
| 21 | 437052.26 | 2230630.65 |
| 22 | 437045.65 | 2230665.47 |
| 23 | 437037.31 | 2230699.45 |
| 24 | 437023.29 | 2230742.33 |
| 25 | 437005.58 | 2230783.82 |
| 26 | 436984.30 | 2230823.60 |
| 27 | 436959.63 | 2230861.37 |
| 28 | 436931.75 | 2230896.83 |
| 29 | 436900.86 | 2230929.72 |
| 30 | 436867.22 | 2230959.78 |
| 31 | 436823.60 | 2230991.77 |
| 32 | 436801.18 | 2231005.76 |
| 33 | 436781.15 | 2231017.25 |
| 34 | 436733.67 | 2231042.08 |
| 35 | 436629.66 | 2231092.29 |
| 36 | 436497.21 | 2231153.00 |

| Номер точки | Координаты | |
|---|---|---|
| | X | Y |
| 37 | 436472.02 | 2231163.34 |
| 38 | 436448.56 | 2231171.93 |
| 39 | 436429.50 | 2231178.04 |
| 40 | 436405.23 | 2231184.63 |
| 41 | 436383.52 | 2231189.60 |
| 42 | 436357.10 | 2231194.71 |
| 43 | 436253.96 | 2231211.77 |
| 44 | 436222.59 | 2231218.09 |
| 45 | 436197.41 | 2231224.21 |
| 46 | 436170.24 | 2231231.92 |
| 47 | 436139.11 | 2231241.89 |
| 48 | 436102.05 | 2231254.93 |
| 49 | 436042.97 | 2231277.13 |
| 50 | 435998.78 | 2231294.61 |
| 51 | 435955.03 | 2231313.17 |
| 52 | 435841.17 | 2231364.40 |
| 53 | 435769.49 | 2231393.35 |
| 54 | 435627.38 | 2231445.22 |
| 55 | 435613.38 | 2231451.65 |
| 56 | 435592.53 | 2231462.86 |
| 57 | 435572.63 | 2231475.67 |
| 58 | 435553.79 | 2231490.02 |
| 59 | 435536.15 | 2231505.80 |
| 60 | 435513.87 | 2231529.88 |
| 61 | 435501.92 | 2231544.95 |
| 62 | 435488.18 | 2231563.80 |
| 63 | 435422.43 | 2231658.58 |
| 64 | 435388.86 | 2231703.39 |
| 65 | 435322.39 | 2231787.36 |
| 66 | 435312.73 | 2231802.46 |
| 67 | 435307.57 | 2231812.35 |
| 68 | 435303.55 | 2231822.57 |
| 69 | 435301.67 | 2231830.32 |
| 70 | 435300.91 | 2231836.62 |
| 71 | 435300.52 | 2231847.26 |
| 72 | 435301.01 | 2231862.44 |
| 73 | 435302.37 | 2231882.15 |
| 74 | 435335.81 | 2232321.06 |
| 75 | 435336.17 | 2232342.12 |
| 76 | 435334.65 | 2232369.78 |
| 77 | 435332.71 | 2232384.62 |
| 78 | 435329.98 | 2232399.33 |

| Номер точки | Координаты | |
|---|---|---|
| | X | Y |
| 79 | 435323.51 | 2232423.92 |
| 80 | 435317.44 | 2232441.52 |
| 81 | 435310.03 | 2232459.78 |
| 82 | 435298.03 | 2232485.70 |
| 83 | 435241.46 | 2232603.99 |
| 84 | 435236.88 | 2232618.97 |
| 85 | 435236.18 | 2232626.96 |
| 86 | 435237.15 | 2232637.19 |
| 87 | 435239.44 | 2232646.31 |
| 88 | 435248.80 | 2232673.15 |
| 89 | 435315.50 | 2232850.96 |
| 90 | 435326.30 | 2232874.34 |
| 91 | 435338.29 | 2232897.14 |
| 92 | 435421.93 | 2233046.39 |
| 93 | 435438.56 | 2233073.77 |
| 94 | 435542.41 | 2233238.63 |
| 95 | 435740.74 | 2233557.71 |
| 96 | 435756.38 | 2233580.43 |
| 97 | 435782.55 | 2233615.95 |
| 98 | 435802.69 | 2233641.40 |
| 99 | 435827.98 | 2233671.81 |
| 100 | 435880.83 | 2233733.58 |
| 101 | 435906.24 | 2233761.52 |
| 102 | 435933.20 | 2233787.93 |
| 103 | 435973.82 | 2233822.69 |
| 104 | 435991.28 | 2233836.18 |
| 105 | 436004.85 | 2233845.21 |
| 106 | 436014.86 | 2233850.91 |
| 107 | 436034.18 | 2233859.94 |
| 108 | 436132.03 | 2233897.71 |
| 109 | 436149.11 | 2233906.16 |
| 110 | 436165.77 | 2233915.43 |
| 111 | 436181.98 | 2233925.47 |
| 112 | 436201.75 | 2233939.17 |
| 113 | 436255.96 | 2233955.57 |
| 114 | 436272.73 | 2233974.12 |
| 115 | 436263.14 | 2234096.80 |
| 116 | 436251.70 | 2234107.40 |
| 117 | 436180.14 | 2234126.85 |
| 118 | 436159.63 | 2234127.07 |
| 119 | 436073.87 | 2234144.86 |
| 120 | 436059.39 | 2234130.40 |

| Номер точки | Координаты | |
|---|---|---|
| | X | Y |
| 121 | 436069.36 | 2234090.84 |
| 122 | 436042.04 | 2234076.52 |
| 123 | 436029.39 | 2234071.36 |
| 124 | 435962.41 | 2234046.65 |
| 125 | 435941.73 | 2234037.79 |
| 126 | 435920.97 | 2234027.49 |
| 127 | 435900.83 | 2234016.03 |
| 128 | 435872.09 | 2233996.79 |
| 129 | 435834.68 | 2233967.26 |
| 130 | 435797.46 | 2233934.82 |
| 131 | 435762.20 | 2233900.28 |
| 132 | 435728.99 | 2233863.75 |
| 133 | 435655.47 | 2233777.30 |
| 134 | 435630.35 | 2233746.05 |
| 135 | 435592.96 | 2233695.72 |
| 136 | 435565.20 | 2233654.81 |
| 137 | 435543.94 | 2233621.52 |
| 138 | 435354.63 | 2233315.52 |
| 139 | 435249.15 | 2233147.11 |
| 140 | 435239.43 | 2233130.10 |
| 141 | 435163.75 | 2232994.77 |
| 142 | 435146.96 | 2232962.86 |
| 143 | 435131.84 | 2232930.12 |
| 144 | 435118.43 | 2232896.66 |
| 145 | 435050.69 | 2232712.82 |
| 146 | 435045.65 | 2232695.95 |
| 147 | 435041.17 | 2232677.06 |
| 148 | 435039.22 | 2232666.21 |
| 149 | 435036.88 | 2232645.98 |
| 150 | 435036.18 | 2232625.62 |
| 151 | 435037.15 | 2232605.28 |
| 152 | 435039.77 | 2232585.08 |
| 153 | 435046.11 | 2232557.57 |
| 154 | 435050.78 | 2232542.98 |
| 155 | 435056.82 | 2232527.12 |
| 156 | 435064.44 | 2232509.64 |
| 157 | 435127.94 | 2232376.91 |
| 158 | 435132.57 | 2232364.41 |
| 159 | 435134.42 | 2232357.40 |
| 160 | 435135.91 | 2232346.75 |
| 161 | 435136.16 | 2232335.59 |
| 162 | 435135.52 | 2232321.02 |

| Номер точки | Координаты | |
|---|---|---|
| | X | Y |
| 163 | 435123.42 | 2232168.22 |
| 164 | 435100.82 | 2231862.77 |
| 165 | 435100.59 | 2231840.52 |
| 166 | 435101.45 | 2231821.95 |
| 167 | 435103.21 | 2231805.24 |
| 168 | 435106.08 | 2231788.33 |
| 169 | 435109.69 | 2231773.10 |
| 170 | 435113.85 | 2231759.20 |
| 171 | 434761.77 | 2231423.43 |
| 172 | 434899.50 | 2231278.40 |
| 173 | 434966.49 | 2231341.96 |
| 174 | 434978.80 | 2231336.00 |
| 175 | 435093.10 | 2231265.30 |
| 176 | 435111.59 | 2231255.69 |
| 177 | 435136.84 | 2231244.98 |
| 178 | 435159.64 | 2231237.88 |
| 179 | 435183.00 | 2231233.01 |
| 180 | 435210.79 | 2231230.15 |
| 181 | 435226.61 | 2231229.88 |
| 182 | 435244.83 | 2231230.62 |
| 183 | 435267.32 | 2231232.81 |
| 184 | 435490.64 | 2231261.85 |
| 185 | 435501.35 | 2231261.95 |
| 186 | 435517.82 | 2231260.66 |
| 187 | 435534.28 | 2231257.53 |
| 188 | 435548.10 | 2231253.73 |
| 189 | 435566.39 | 2231247.72 |
| 190 | 435674.83 | 2231208.41 |
| 191 | 435722.77 | 2231190.25 |
| 192 | 435770.20 | 2231170.81 |
| 193 | 435895.09 | 2231114.99 |
| 194 | 435948.80 | 2231094.91 |
| 195 | 436003.61 | 2231078.15 |
| 196 | 436054.20 | 2231059.62 |
| 197 | 436087.52 | 2231048.29 |
| 198 | 436122.91 | 2231037.35 |
| 199 | 436150.77 | 2231029.70 |
| 200 | 436179.19 | 2231022.86 |
| 201 | 436211.42 | 2231016.26 |
| 202 | 436366.15 | 2230988.15 |
| 203 | 436379.60 | 2230984.12 |
| 204 | 436401.01 | 2230976.36 |

| Номер точки | Координаты | |
|---|---|---|
| | X | Y |
| 205 | 436425.57 | 2230966.06 |
| 206 | 436458.22 | 2230951.20 |
| 207 | 436578.58 | 2230895.35 |
| 208 | 436676.58 | 2230846.48 |
| 209 | 436707.25 | 2230828.81 |
| 210 | 436718.58 | 2230821.42 |
| 211 | 436740.67 | 2230804.92 |
| 212 | 436761.23 | 2230786.54 |
| 213 | 436780.10 | 2230766.45 |
| 214 | 436797.15 | 2230744.77 |
| 215 | 436812.23 | 2230721.68 |
| 216 | 436825.24 | 2230697.37 |
| 217 | 436836.08 | 2230672.01 |
| 218 | 436846.83 | 2230637.55 |
| 219 | 436851.30 | 2230617.79 |
| 220 | 436856.65 | 2230587.55 |

| Номер точки | Координаты | |
|---|---|---|
| | X | Y |
| 221 | 436862.04 | 2230550.65 |
| 222 | 436888.66 | 2230361.22 |
| 223 | 437038.61 | 2229339.29 |
| 224 | 437149.32 | 2228556.78 |
| 225 | 437151.34 | 2228532.86 |
| 226 | 437152.02 | 2228512.67 |
| 227 | 437151.73 | 2228488.98 |
| 228 | 437146.93 | 2228395.40 |
| 229 | 437134.46 | 2228121.77 |
| 230 | 437129.20 | 2228061.63 |
| 231 | 437126.25 | 2228016.41 |
| 232 | 437120.45 | 2227873.46 |
| 233 | 437112.36 | 2227735.36 |
| 234 | 437111.71 | 2227698.55 |
| 235 | 437112.55 | 2227620.52 |
| 236 | 437110.31 | 2227545.74 |