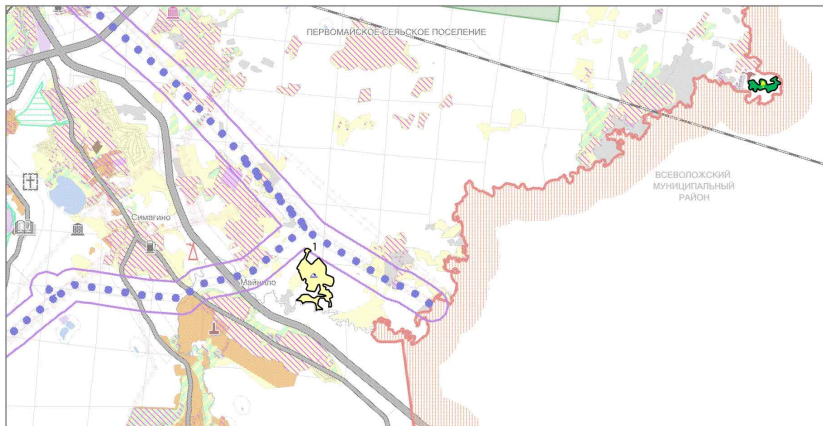




# ИЗМЕНЕНИЯ В СХЕМУ ТЕРРИТОРИАЛЬНОГО ПЛАНИРОВАНИЯ ВЫБОРГСКОГО МУНИЦИПАЛЬНОГО РАЙОНА ЛЕНИНГРАДСКОЙ ОБЛАСТИ

Карта планируемого размещения объектов местного значения муниципального района



### Условные обозначения (для справки)

#### Границы

- Выборгского муниципального района
- Городских и сельских поселений

#### Населенные пункты

- Сельское** - административный центр сельского поселения
- Ручьи - населенный пункт

#### Водные объекты

- реки, ручьи

#### Границы земель различных категорий

- земли сельскохозяйственного назначения
- земли сельскохозяйственного назначения по материалам инвентаризации земель и на основании данных Управления Росреестра по Ленинградской области
- земли лесного фонда по свидетельству о праве собственности Российской Федерации на Российское и Северо-Западное лесничество
- земли населенных пунктов
- земли промышленности, энергетики, транспорта, связи, радиовещания, телевидения, информатики, земли для обеспечения космической деятельности, земли обороны, безопасности и земли иного специального назначения
- земли особо охраняемых территорий и объектов
- земли фонда и водные объекты
- земли запаса
- земли лесного фонда
- территории, не переданные из категории земель земли лесного фонда в категорию земель земли населенного пункта г. Выборг

Карта подготовлена с использованием картографического материала, содержащегося в схеме территориального планирования Выборгского муниципального района Ленинградской области

Информация об объектах, территориях, зонах и т.п., которая не относится к размещаемым объектам местного муниципального района, приведенная в соответствии со схемой территориального планирования Выборгского муниципального района Ленинградской области для справки и не является предметом утверждения.

### Прочие земли

- особо ценные сельскохозяйственные угодья

#### Границы зон перспективного развития

##### зона с/о:

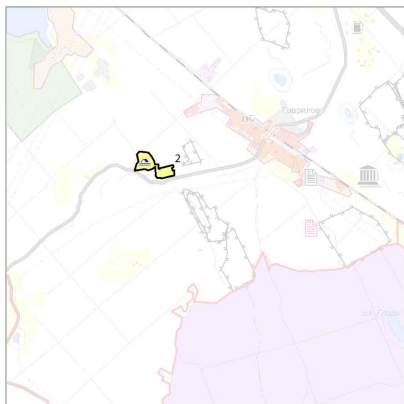
- зоны селитебного развития
- зоны развития производственных функций
- зона смешанного развития рекреации и селитебных функций
- зона развития туризма и рекреации

#### Зоны с особыми условиями использования

- санитарно-защитные зоны
- зоны добычи полезных ископаемых

#### Инженерная инфраструктура

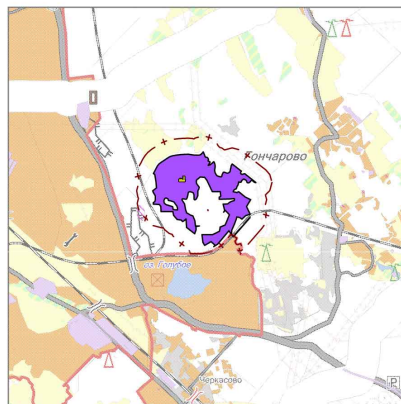
- суч. дампост. проект на 2015 г., на 2030 г. - изолированные линии электропередачи
- суч. 1 очередь - магистральный газопровод
- суч. 2 очередь - магистральный нефтепровод
- суч. 3 очередь - подстанция



- 1 - комплекс поддержки сельскохозяйственного производства
- 2 - комплекс поддержки сельскохозяйственного производства (ведение садоводств)

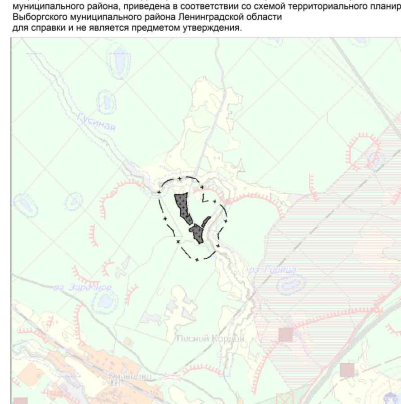
0 2 500

метры  
Масштаб: 1:50 000



#### Условные обозначения

- кладбище
- комплекс поддержки малого и среднего предпринимательства



- комплекс поддержки сельскохозяйственного производства
- охотничья база
- граница санитарно-защитной зоны