КОМИТЕТ ГРАДОСТРОИТЕЛЬНОЙ ПОЛИТИКИ
ЛЕНИНГРАДСКОЙ ОБЛАСТИ

РАСПОРЯЖЕНИЕ

от 27 января 2021 года № 14

Об утверждении проекта планировки территории и проекта межевания территории, предусматривающих размещение линейного объекта «Распределительный газопровод по п. Высокоключевой»

В соответствии со статьями 45, 46 Градостроительного кодекса Российской Федерации, частью 2 статьи 1 областного закона от 07 июля 2014 года № 45-оз «О перераспределении полномочий в области градостроительной деятельности между органами государственной власти Ленинградской области и органами местного самоуправления Ленинградской области», пунктом 2.9 Положения о Комитете градостроительной политики Ленинградской области, утвержденного постановлением Правительства Ленинградской области от 09 сентября 2019 года № 421, на основании обращений администрации муниципального образования «Гатчинский муниципальный район» Ленинградской области (вх. № 01-18-250/2020 от 16.12.2020, вх. № 01-18-250/2020-1 от 20.01.2020):

1. Утвердить проект планировки территории, предусматривающий размещение линейного объекта «Распределительный газопровод по п. Высокоключевой», в составе:

Чертеж границ зон планируемого размещения линейного объекта согласно приложению № 1 к настоящему распоряжению;

Положение о размещении линейного объекта согласно приложению № 2 к настоящему распоряжению.

2. Утвердить проект межевания территории, предусматривающий размещение линейного объекта «Распределительный газопровод по п. Высокоключевой», в составе:

Текстовая часть проекта межевания территории согласно приложению № 3 к настоящему распоряжению;

Чертеж межевания территории согласно приложению № 4 к настоящему распоряжению.

3. Копию настоящего распоряжения направить главе муниципального образования «Кобринское сельское поселение» Гатчинского муниципального района Ленинградской области, в администрацию муниципального образования «Гатчинский муниципальный район» Ленинградской области, а также разместить на официальном сайте Комитета градостроительной политики Ленинградской области в сети «Интернет».

Председатель комитета И.Я. Кулаков

Приложение № 1
к распоряжению Комитета
градостроительной политики
Ленинградской области
от 27.01.2021 № 14

Чертеж границ зон планируемого размещения линейного объекта

Условные обозначения:

- граница территории в отношении которой осуществляется подготовка проекта планировки территории

- граница зоны планируемого размещения линейного объекта

- границы зон с особыми условиями использования территории, подлежащие установлению в связи с размещением линейного объекта

1 -обозначение характерных точек границы зоны планируемого размещения линейного объекта

Схема совмещения листов:

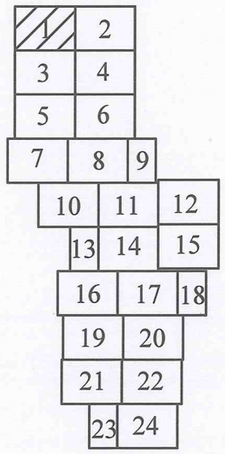

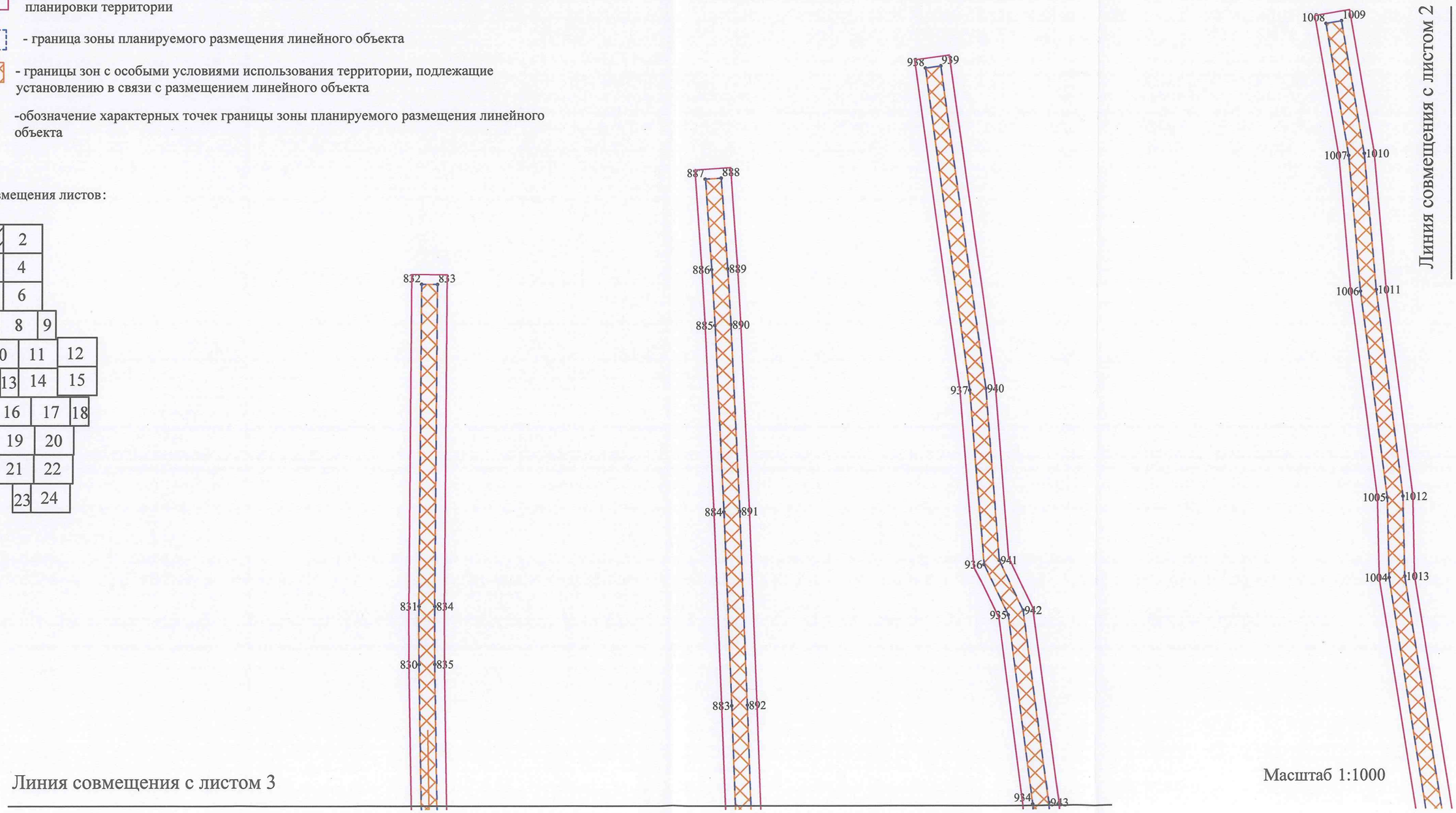

Масштаб 1:1000

Условные обозначения:

- граница территории в отношении которой осуществляется подготовка проекта планировки территории

- граница зоны планируемого размещения линейного объекта

- границы зон с особыми условиями использования территории, подлежащие установлению в связи с размещением линейного объекта

1 -обозначение характерных точек границы зоны планируемого размещения линейного объекта

Схема совмещения листов:

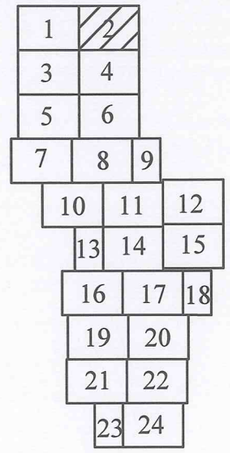



Масштаб 1:1000

Линия совмещения с листом 1

3

Линия совмещения с листом 4

Условные обозначения:

- граница территории в отношении которой осуществляется подготовка проекта планировки территории

- граница зоны планируемого размещения линейного объекта

- границы зон с особыми условиями использования территории, подлежащие установлению в связи с размещением линейного объекта

1 -обозначение характерных точек границы зоны планируемого размещения линейного объекта

Схема совмещения листов:

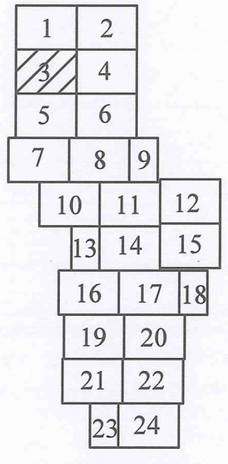



Линия совмещения с листом 5

Масштаб 1:1000

Линия совмещения с листом 2

Линия совмещения с листом 3

Линия совмещения с листом 6

1014 1015 1016 1017 1018 1019 1020 1021

1002 1001 1000 999 998 997 996

1200 7 1199 8 1198 9 1197 10

76 93 75 94 74 95 73 96 72 97 71 98 70 99 69 100 68 101

134 145 133 146 132 147 131 148 130 149 129 150 128 151

Условные обозначения:

- граница территории в отношении которой осуществляется подготовка проекта планировки территории

- граница зоны планируемого размещения линейного объекта

- границы зон с особыми условиями использования территории, подлежащие установлению в связи с размещением линейного объекта

1 -обозначение характерных точек границы зоны планируемого размещения линейного объекта

Схема совмещения листов:

1	2	
3	4	
5	6	
7	8	9
10	11	12
13	14	15
16	17	18
19	20	
21	22	
23	24	

Масштаб 1:1000

Линия совмещения с листом 3

Условные обозначения:

- граница территории в отношении которой осуществляется подготовка проекта планировки территории

- граница зоны планируемого размещения линейного объекта

- границы зон с особыми условиями использования территории, подлежащие установлению в связи с размещением линейного объекта

1 -обозначение характерных точек границы зоны планируемого размещения линейного объекта

Схема совмещения листов:

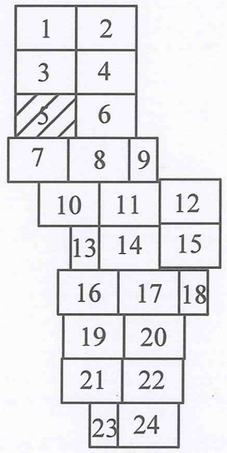

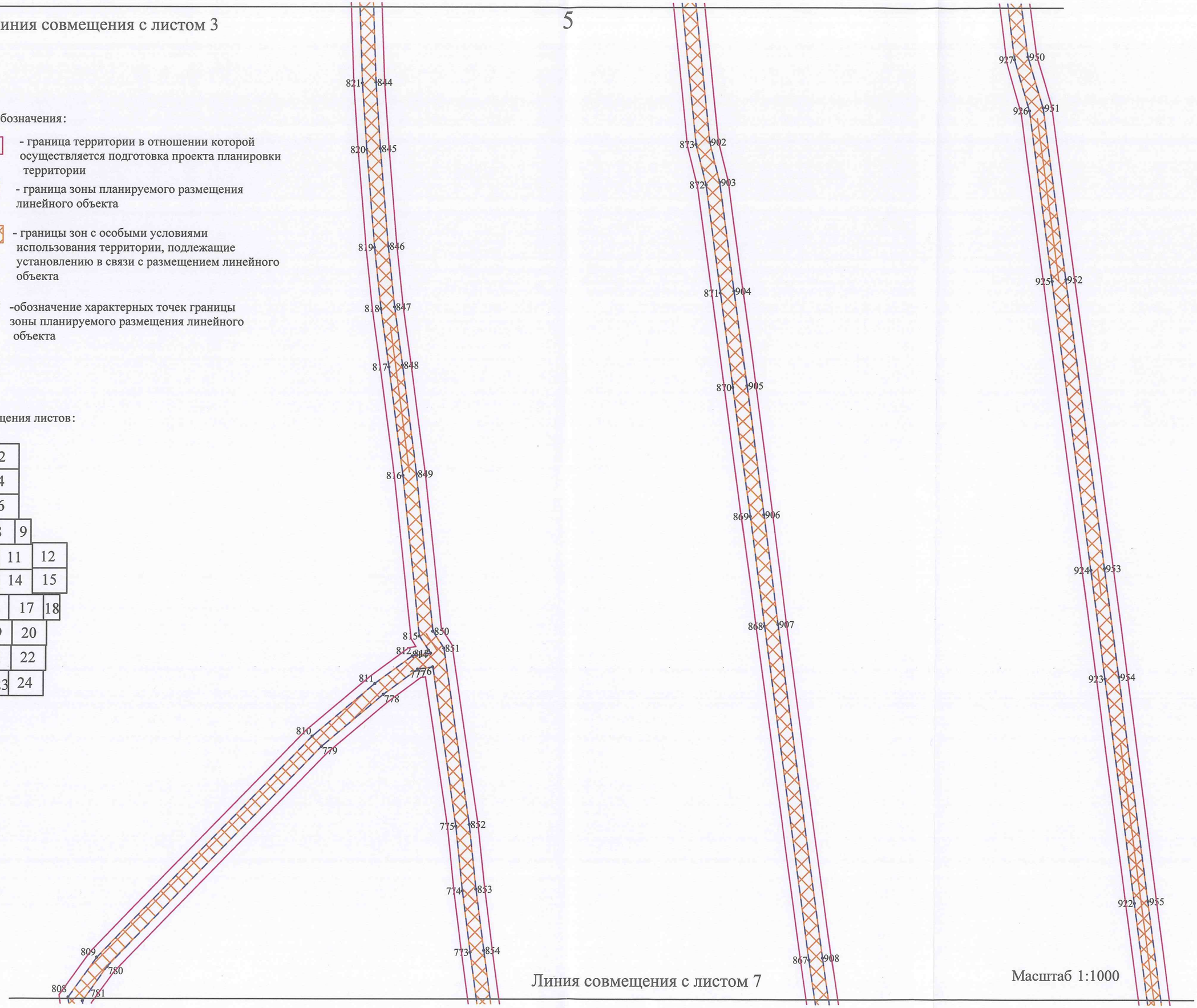

Линия совмещения с листом 7

Масштаб 1:1000

Линия совмещения с листом 6

Линия совмещения с листом 4

Линия совмещения с листом 5

Линия совмещения с листом 8

995 1022
994 1023
993 1024
992 1025
991 1026
990 1027
1196 1
67 102
66 103
65 104
64 105
63 106
62 107
1195 12
127 152
126 153
125 154
124 155
123 156
122 157
121 158
120 159
119 160

Схема совмещения листов:

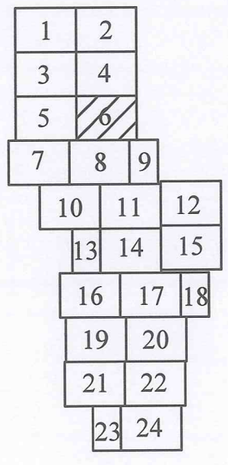

Условные обозначения:

- граница территории в отношении которой осуществляется подготовка проекта планировки территории
- граница зоны планируемого размещения линейного объекта
- границы зон с особыми условиями использования территории, подлежащие установлению в связи с размещением линейного объекта
- 1 -обозначение характерных точек границы зоны планируемого размещения линейного объекта

Масштаб 1:1000

Линия совмещения с листом 5

Схема совмещения листов:

Условные обозначения:

- граница территории в отношении которой осуществляется подготовка проекта планировки территории
- граница зоны планируемого размещения линейного объекта
- границы зон с особыми условиями использования территории, подлежащие установлению в связи с размещением линейного объекта

1 -обозначение характерных точек границы зоны планируемого размещения линейного объекта

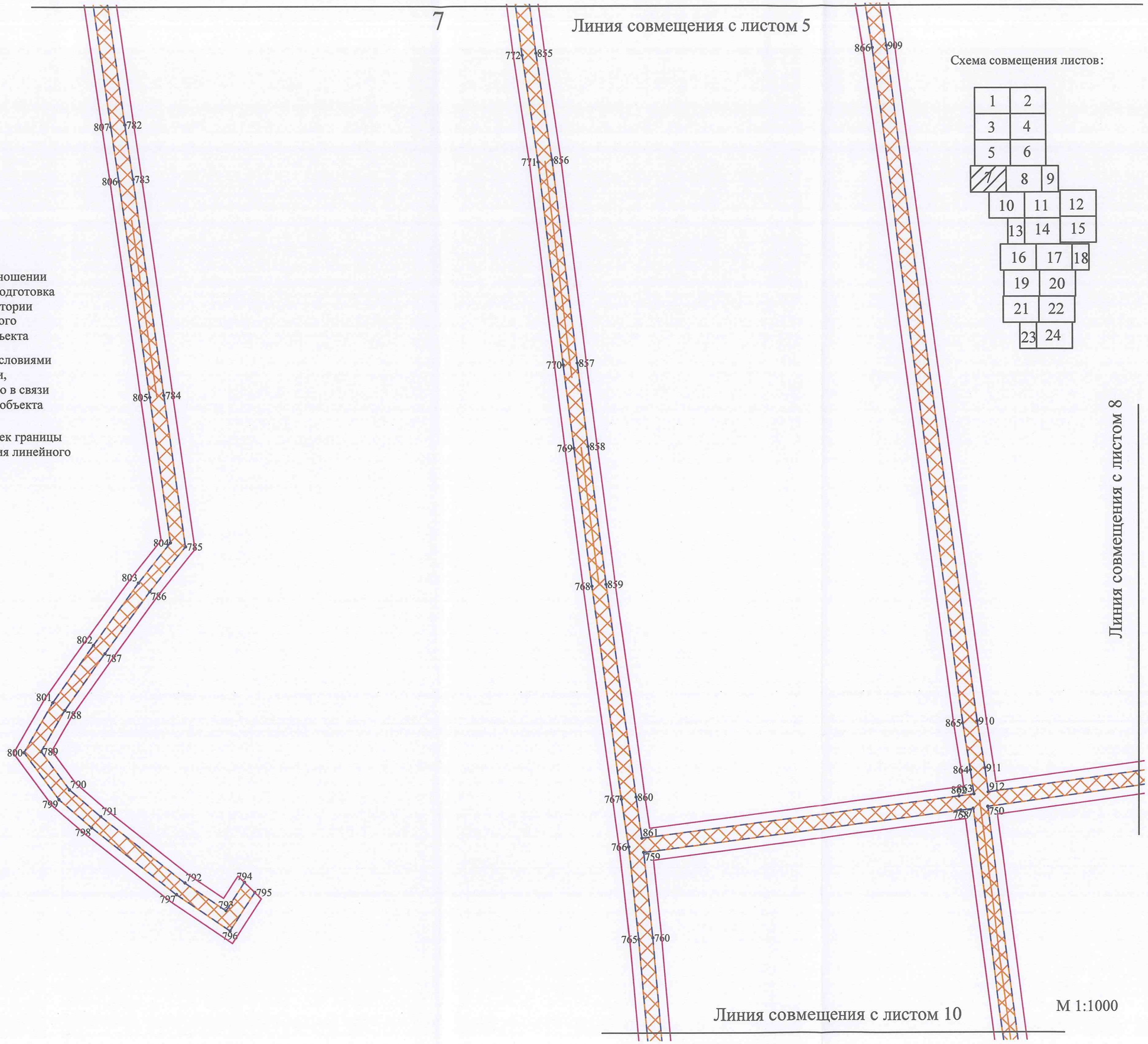

Линия совмещения с листом 8

Линия совмещения с листом 10

М 1:1000

Линия совмещения с листом 6

Линия совмещения с листом 7

Линия совмещения с листом 9

Линия совмещения с листом 10

Линия совмещения с листом 11

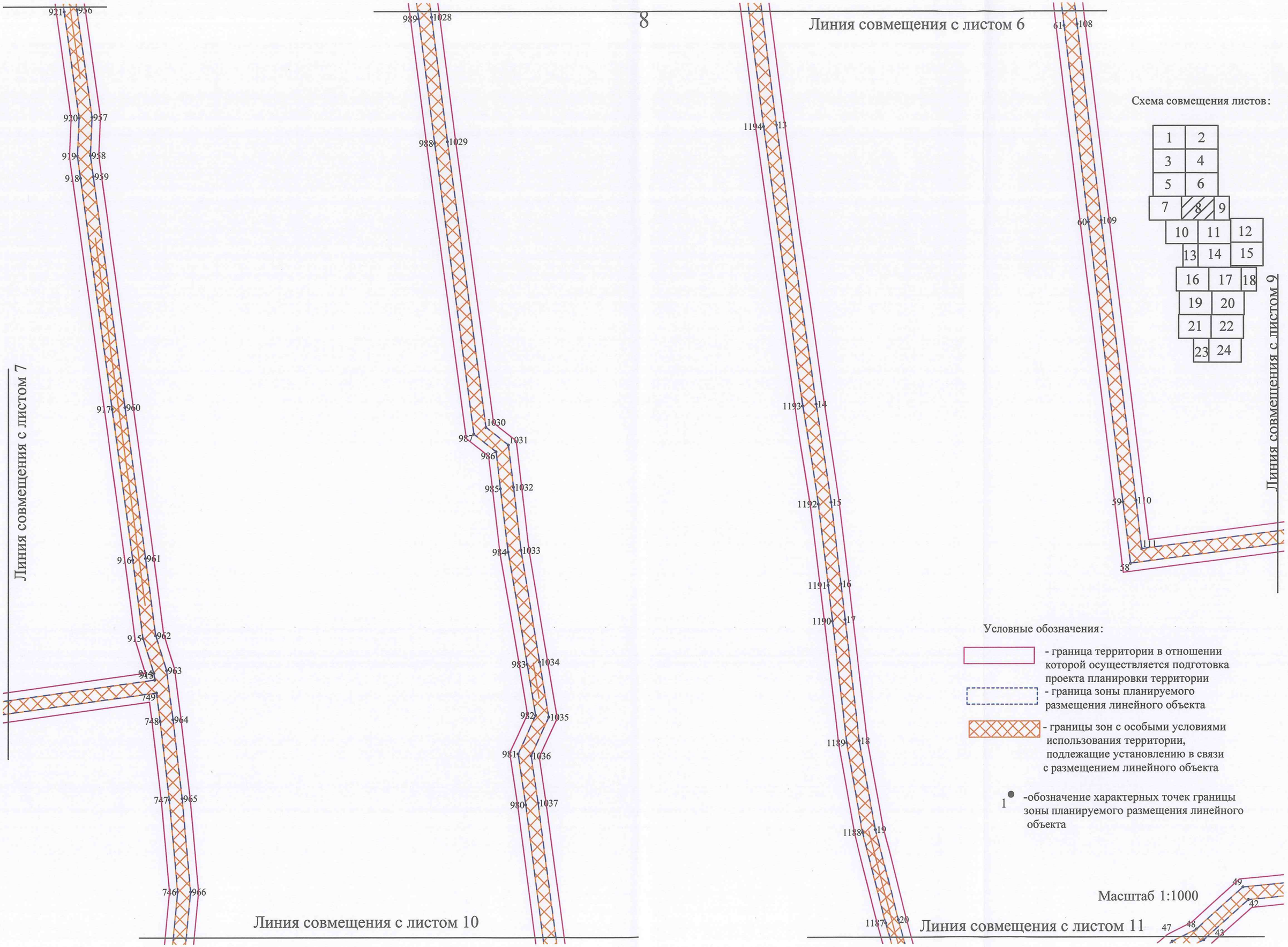

Схема совмещения листов:

Условные обозначения:

- граница территории в отношении которой осуществляется подготовка проекта планировки территории
- граница зоны планируемого размещения линейного объекта
- границы зон с особыми условиями использования территории, подлежащие установлению в связи с размещением линейного объекта

1 -обозначение характерных точек границы зоны планируемого размещения линейного объекта

Масштаб 1:1000

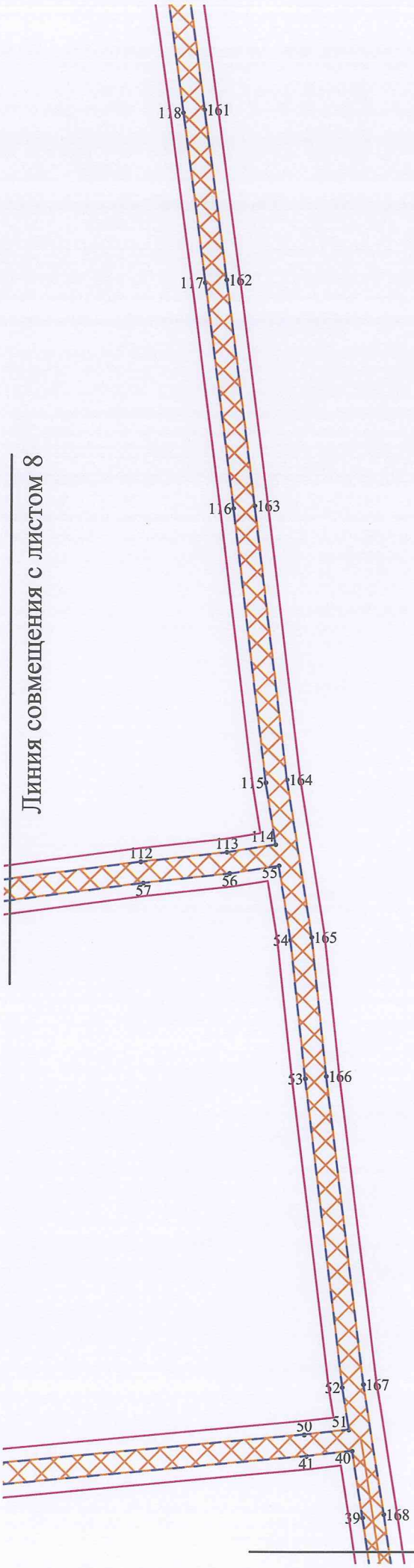

Схема совмещения листов:



Условные обозначения:

- граница территории в отношении которой осуществляется подготовка проекта планировки территории
- граница зоны планируемого размещения линейного объекта
- границы зон с особыми условиями использования территории, подлежащие установлению в связи с размещением линейного объекта

1 -обозначение характерных точек границы зоны планируемого размещения линейного объекта

Масштаб 1:1000

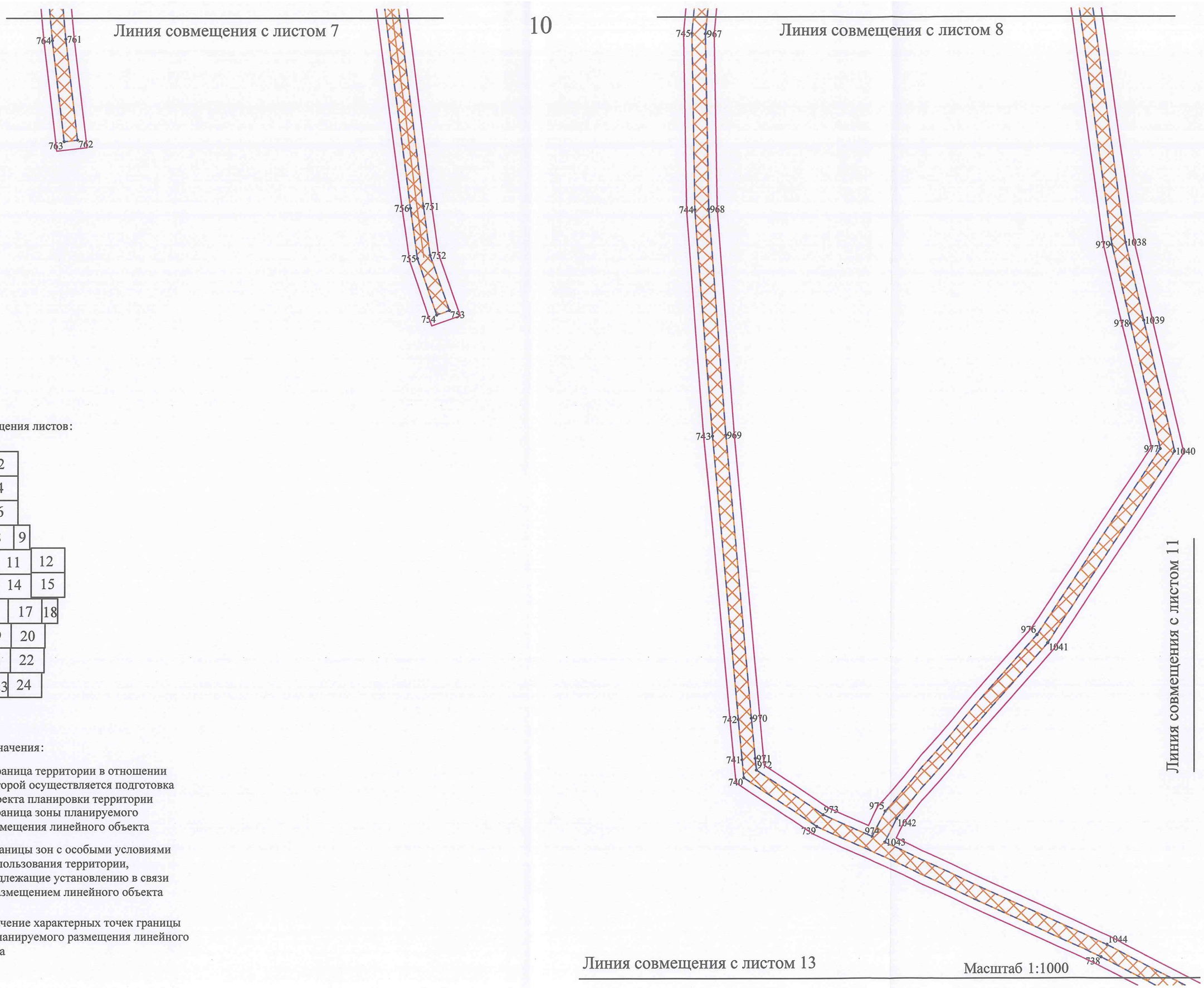

Схема совмещения листов:

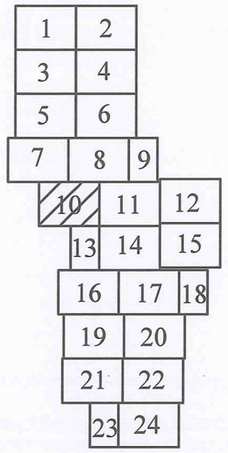

Условные обозначения:

- граница территории в отношении которой осуществляется подготовка проекта планировки территории
- граница зоны планируемого размещения линейного объекта
- границы зон с особыми условиями использования территории, подлежащие установлению в связи с размещением линейного объекта

1 -обозначение характерных точек границы зоны планируемого размещения линейного объекта

Линия совмещения с листом 8

Линия совмещения с листом 9

Линия совмещения с листом 10

Линия совмещения с листом 12

Линия совмещения с листом 14

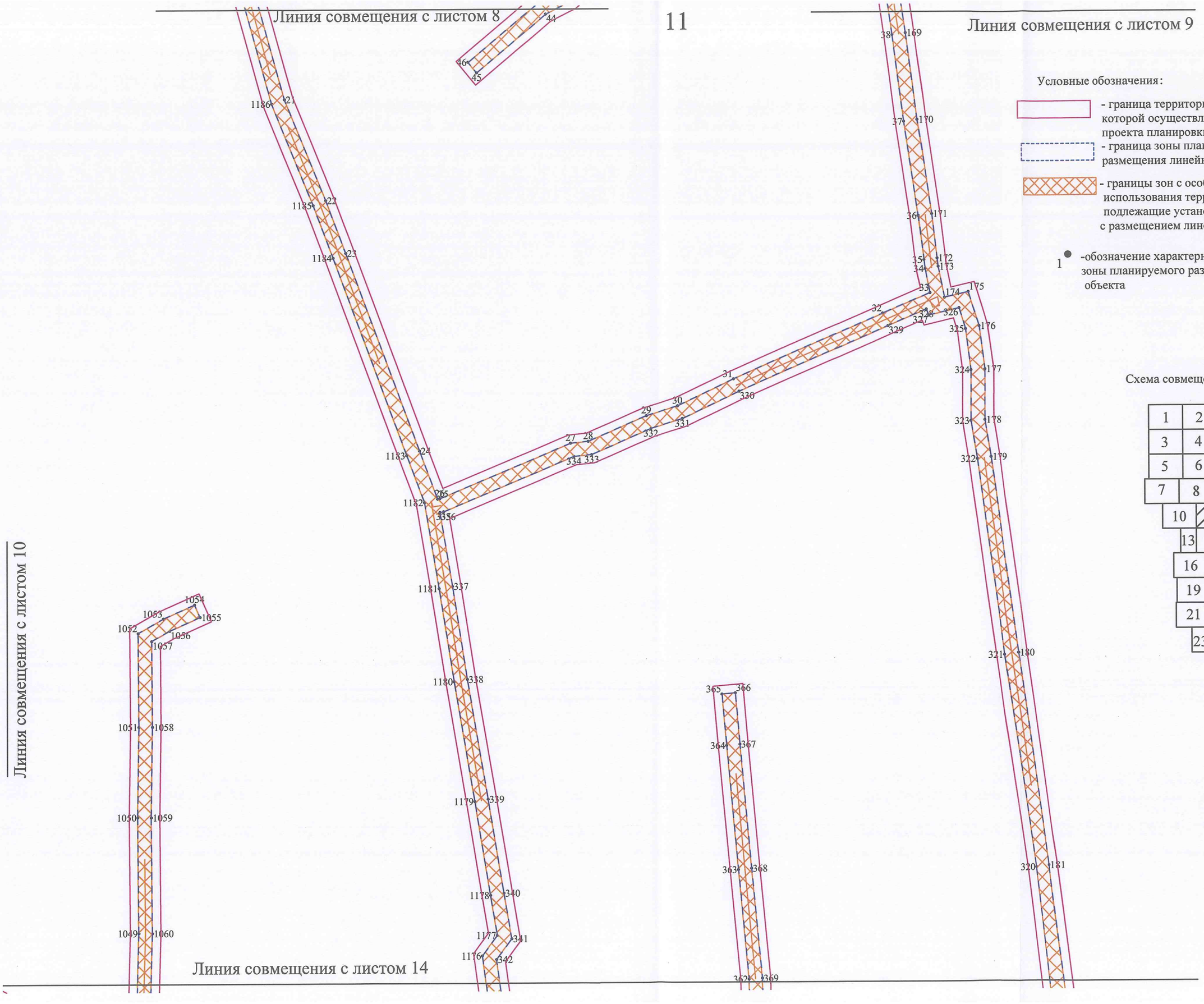

Условные обозначения:

- граница территории в отношении которой осуществляется подготовка проекта планировки территории
- граница зоны планируемого размещения линейного объекта
- границы зон с особыми условиями использования территории, подлежащие установлению в связи с размещением линейного объекта

1 -обозначение характерных точек границы зоны планируемого размещения линейного объекта

Схема совмещения листов:

1	2			
3	4			
5	6			
7	8	9		
10	11	12		
13	14	15		
16	17	18		
19	20			
21	22			
23	24			

Масштаб 1:1000

Линия совмещения с листом 11

Схема совмещения листов:

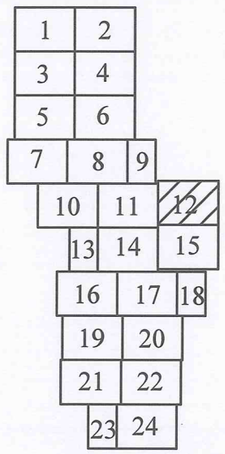

Условные обозначения:

- граница территории в отношении которой осуществляется подготовка проекта планировки территории
- граница зоны планируемого размещения линейного объекта
- границы зон с особыми условиями использования территории, подлежащие установлению в связи с размещением линейного объекта

1 -обозначение характерных точек границы зоны планируемого размещения линейного объекта



Линия совмещения с листом 15

Масштаб 1:1000

Линия совмещения с листом 10

13

Схема совмещения листов:

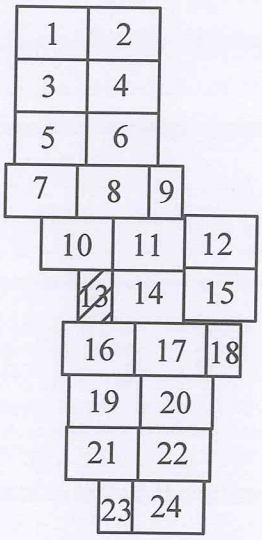

Условные обозначения:

- граница территории в отношении которой осуществляется подготовка проекта планировки территории
- граница зоны планируемого размещения линейного объекта
- границы зон с особыми условиями использования территории, подлежащие установлению в связи с размещением линейного объекта

1 -обозначение характерных точек границы зоны планируемого размещения линейного объекта

723 724 722 725 721 726 727 728 720 719 730 732 1075 1074 1076 1077

Линия совмещения с листом 14

Линия совмещения с листом 16

Масштаб 1:1000

Линия совмещения с листом 11

Линия совмещения с листом 13

Линия совмещения с листом 15

Линия совмещения с листом 16

Линия совмещения с листом 17

Схема совмещения листов:

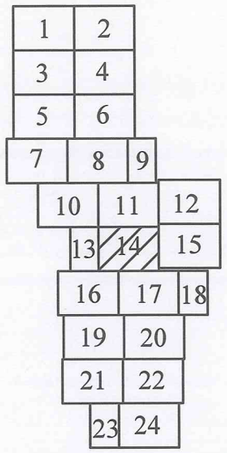

Условные обозначения:

- граница территории в отношении которой осуществляется подготовка проекта планировки территории
- граница зоны планируемого размещения линейного объекта
- границы зон с особыми условиями использования территории, подлежащие установлению в связи с размещением линейного объекта

1 -обозначение характерных точек границы зоны планируемого размещения линейного объекта

Масштаб 1:1000

Линия совмещения с листом 12

Линия совмещения с листом 14

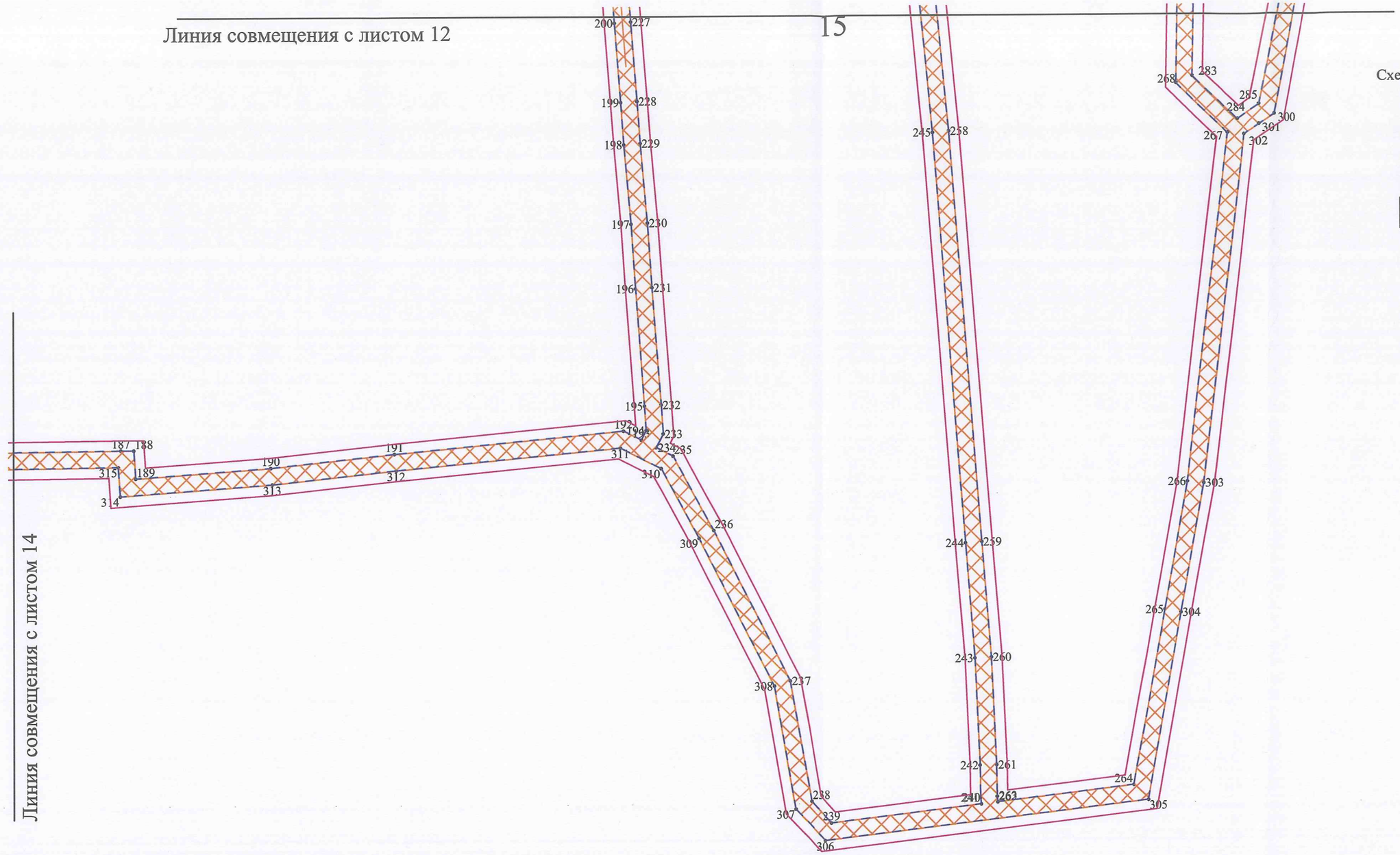

Схема совмещения листов:

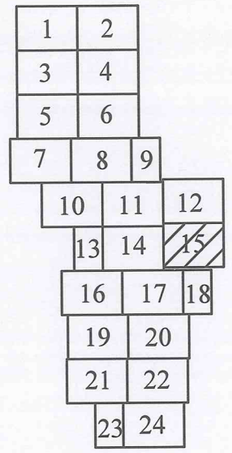

Условные обозначения:

- граница территории в отношении которой осуществляется подготовка проекта планировки территории
- граница зоны планируемого размещения линейного объекта
- границы зон с особыми условиями использования территории, подлежащие установлению в связи с размещением линейного объекта

1 -обозначение характерных точек границы зоны планируемого размещения линейного объекта

Масштаб 1:1000

Линия совмещения с листом 13

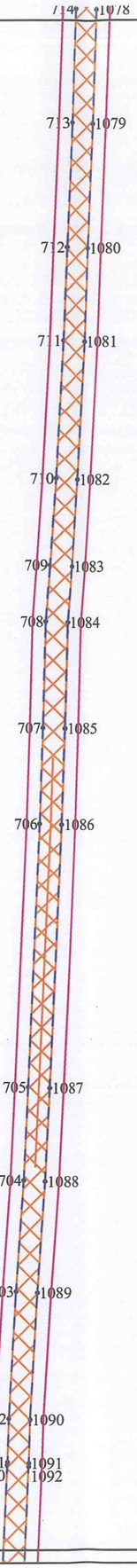

Линия совмещения с листом 14

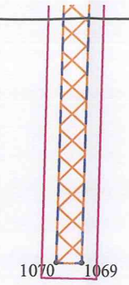

Схема совмещения листов:

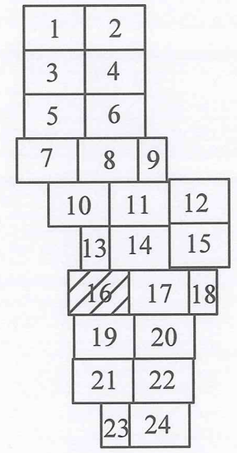

Линия совмещения с листом 17

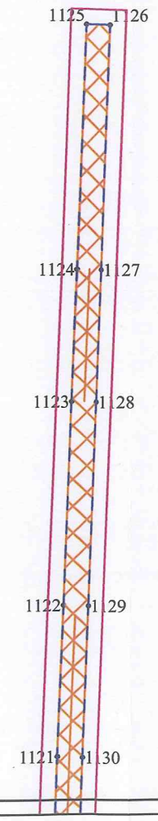

Условные обозначения:

- граница территории в отношении которой осуществляется подготовка проекта планировки территории
- граница зоны планируемого размещения линейного объекта
- границы зон с особыми условиями использования территории, подлежащие установлению в связи с размещением линейного объекта

1 -обозначение характерных точек границы зоны планируемого размещения линейного объекта

Масштаб 1:1000

Линия совмещения с листом 19

Линия совмещения с листом 14

Линия совмещения с листом 16

Линия совмещения с листом 18

Линия совмещения с листом 20

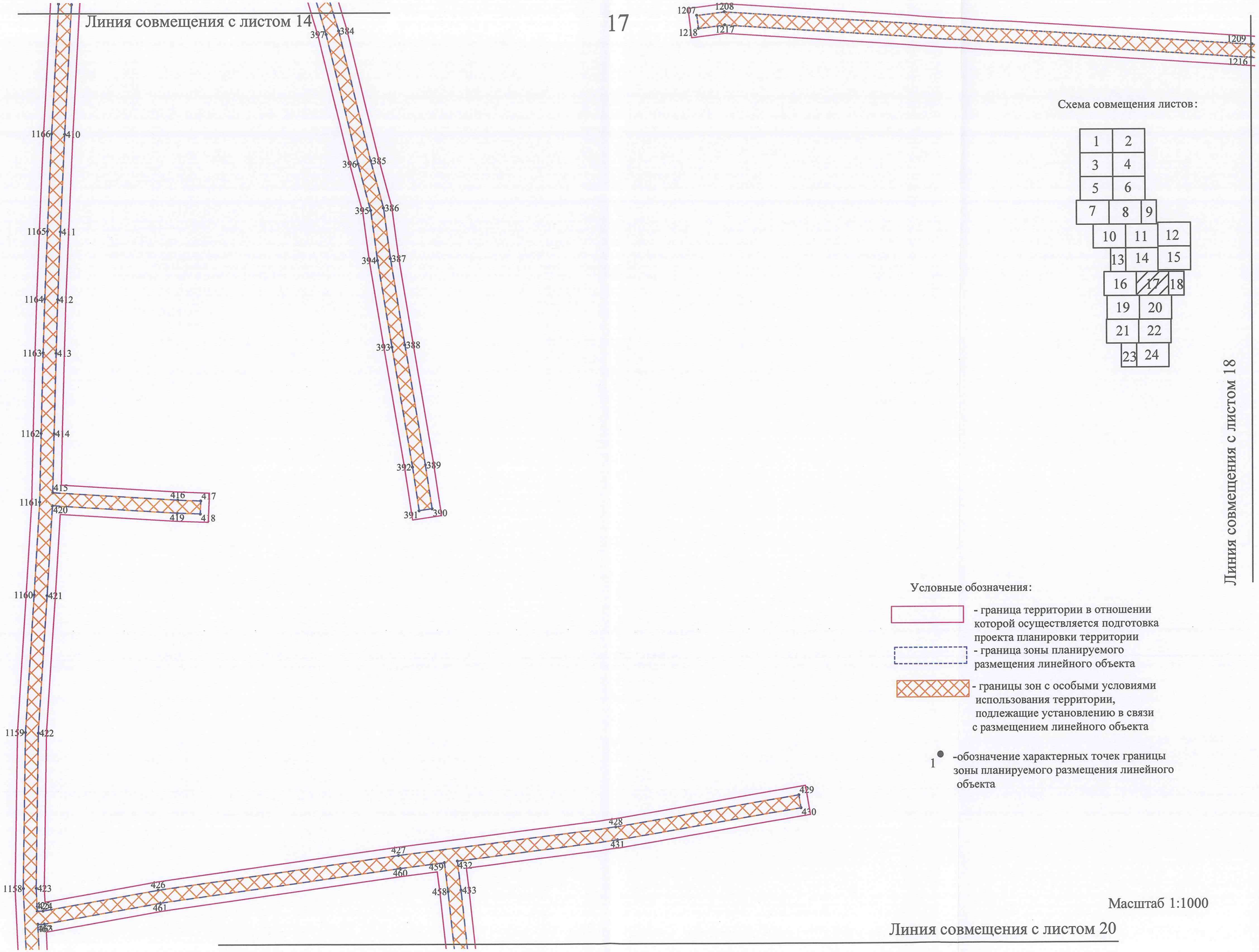

Схема совмещения листов:

Условные обозначения:

- граница территории в отношении которой осуществляется подготовка проекта планировки территории
- граница зоны планируемого размещения линейного объекта
- границы зон с особыми условиями использования территории, подлежащие установлению в связи с размещением линейного объекта

1 -обозначение характерных точек границы зоны планируемого размещения линейного объекта

Масштаб 1:1000



Схема совмещения листов:

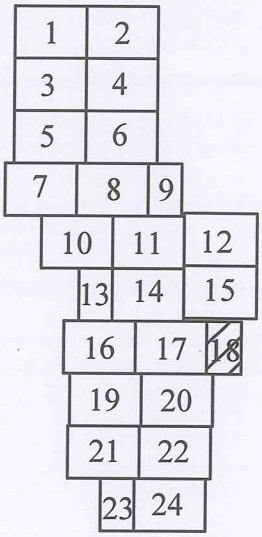

Условные обозначения:

- граница территории в отношении которой осуществляется подготовка проекта планировки территории
- граница зоны планируемого размещения линейного объекта
- границы зон с особыми условиями использования территории, подлежащие установлению в связи с размещением линейного объекта

1 -обозначение характерных точек границы зоны планируемого размещения линейного объекта

Масштаб 1:1000

Линия совмещения с листом 16

Схема совмещения листов:

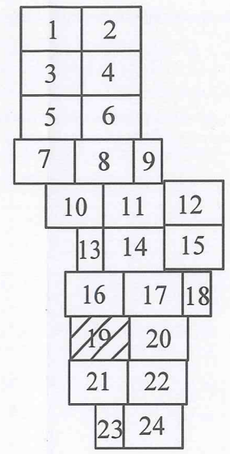

Условные обозначения:

- граница территории в отношении которой осуществляется подготовка проекта планировки территории
- граница зоны планируемого размещения линейного объекта
- границы зон с особыми условиями использования территории, подлежащие установлению в связи с размещением линейного объекта

1 -обозначение характерных точек границы зоны планируемого размещения линейного объекта

Линия совмещения с листом 20

Масштаб 1:1000

Линия совмещения с листом 21

Линия совмещения с листом 17

Схема совмещения листов:

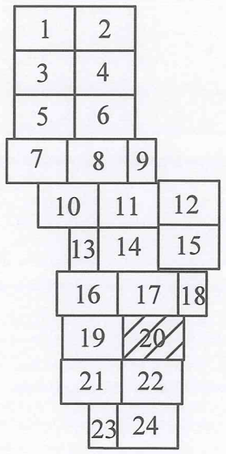

Линия совмещения с листом 19

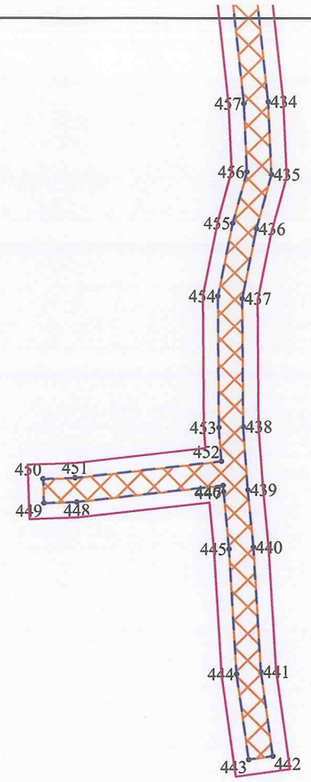

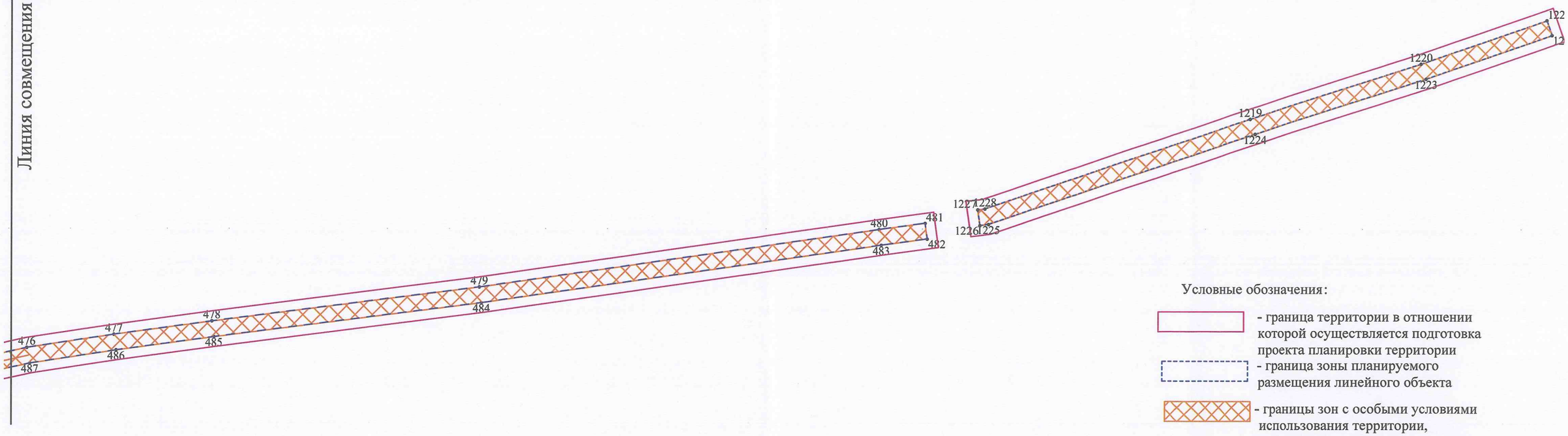

Условные обозначения:

- граница территории в отношении которой осуществляется подготовка проекта планировки территории
- граница зоны планируемого размещения линейного объекта
- границы зон с особыми условиями использования территории, подлежащие установлению в связи с размещением линейного объекта

1 -обозначение характерных точек границы зоны планируемого размещения линейного объекта

Линия совмещения с листом 22

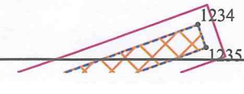

М 1:1000

Линия совмещения с листом 19



Линия совмещения с листом 20

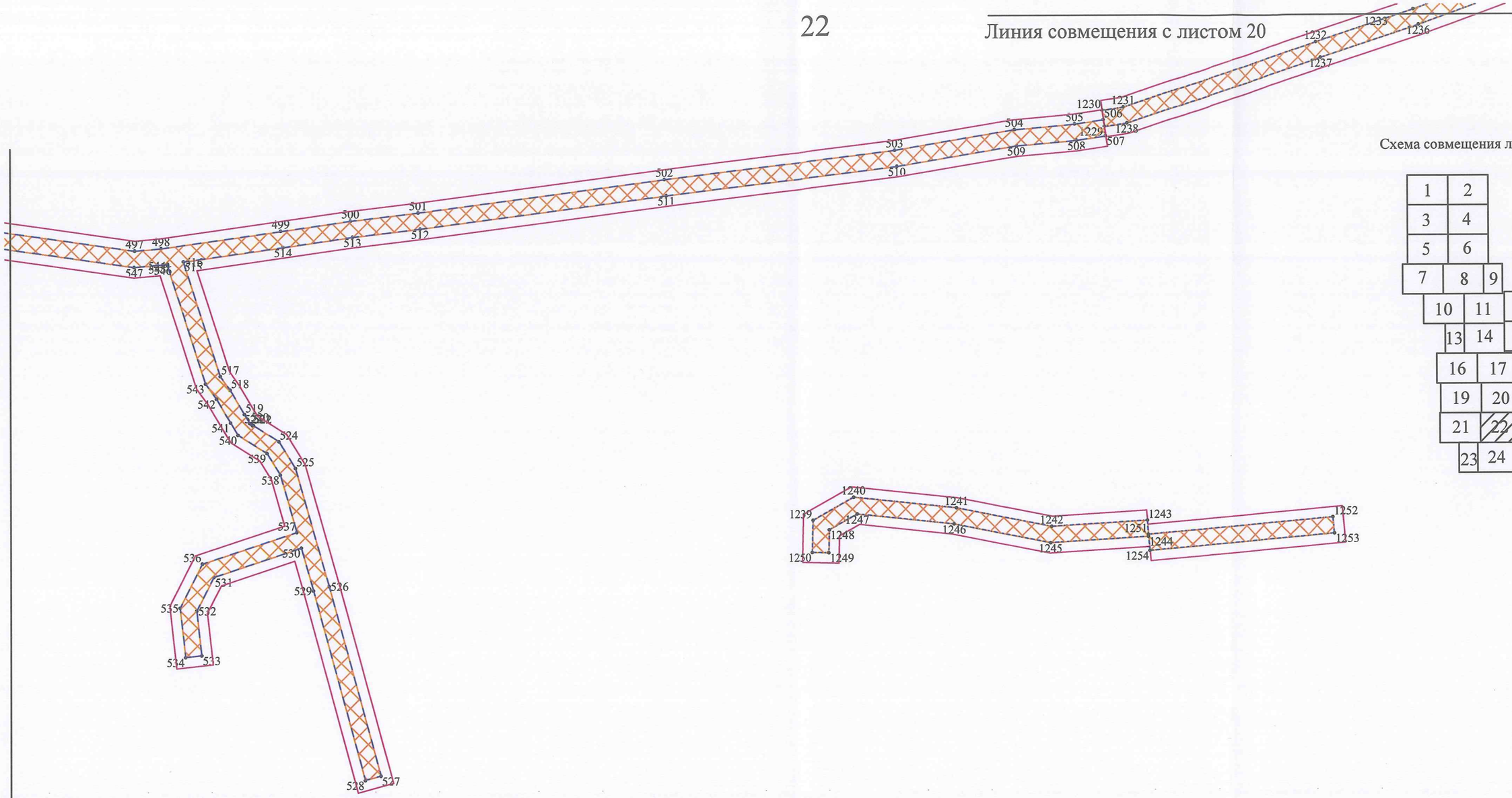

Схема совмещения листов:



Линия совмещения с листом 21

Линия совмещения с листом 24

Условные обозначения:

- граница территории в отношении которой осуществляется подготовка проекта планировки территории
- граница зоны планируемого размещения линейного объекта
- границы зон с особыми условиями использования территории, подлежащие установлению в связи с размещением линейного объекта

1 -обозначение характерных точек границы зоны планируемого размещения линейного объекта

Масштаб 1:1000

Линия совмещения с листом 21

23

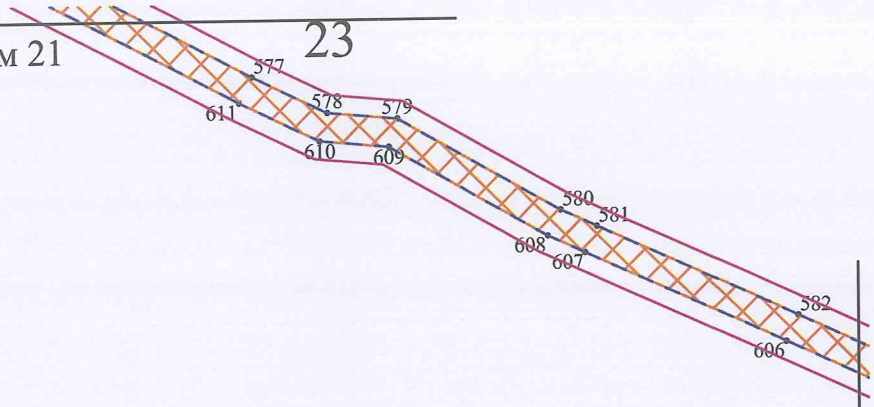

Линия совмещения с листом 24

Схема совмещения листов:

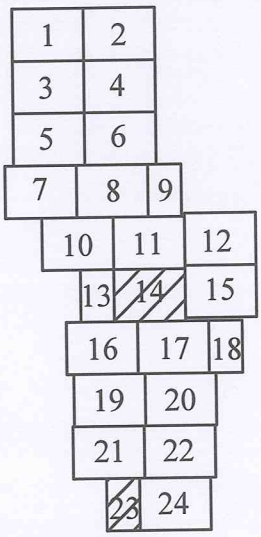

Условные обозначения:

- граница территории в отношении которой осуществляется подготовка проекта планировки территории

- граница зоны планируемого размещения линейного объекта

- границы зон с особыми условиями использования территории, подлежащие установлению в связи с размещением линейного объекта

1 ● -обозначение характерных точек границы зоны планируемого размещения линейного объекта

Масштаб 1:1000

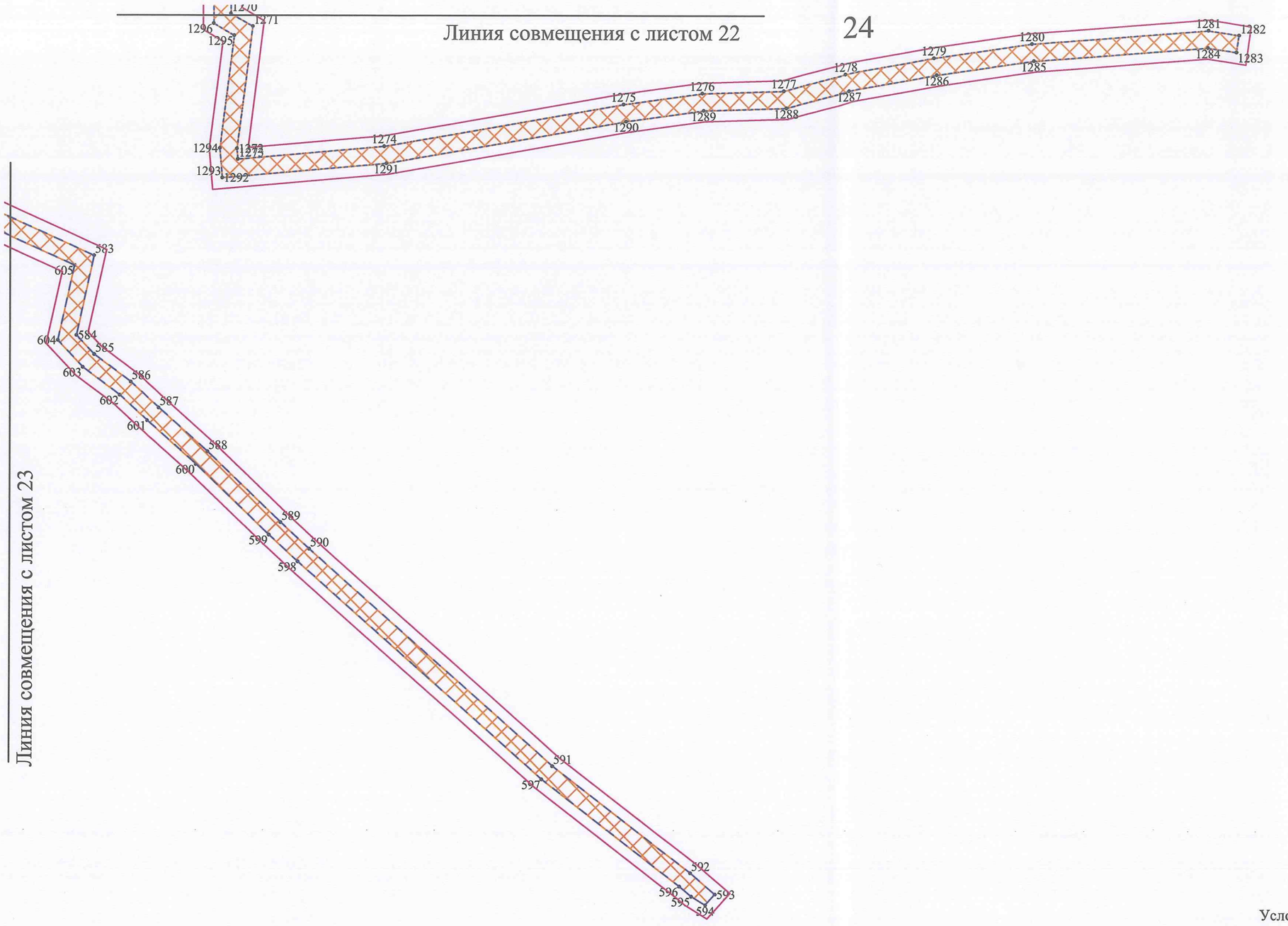

Схема совмещения листов:



Условные обозначения:

- граница территории в отношении которой осуществляется подготовка проекта планировки территории
- граница зоны планируемого размещения линейного объекта
- границы зон с особыми условиями использования территории, подлежащие установлению в связи с размещением линейного объекта

1 -обозначение характерных точек границы зоны планируемого размещения линейного объекта

Масштаб 1:1000

Схема совмещения листов

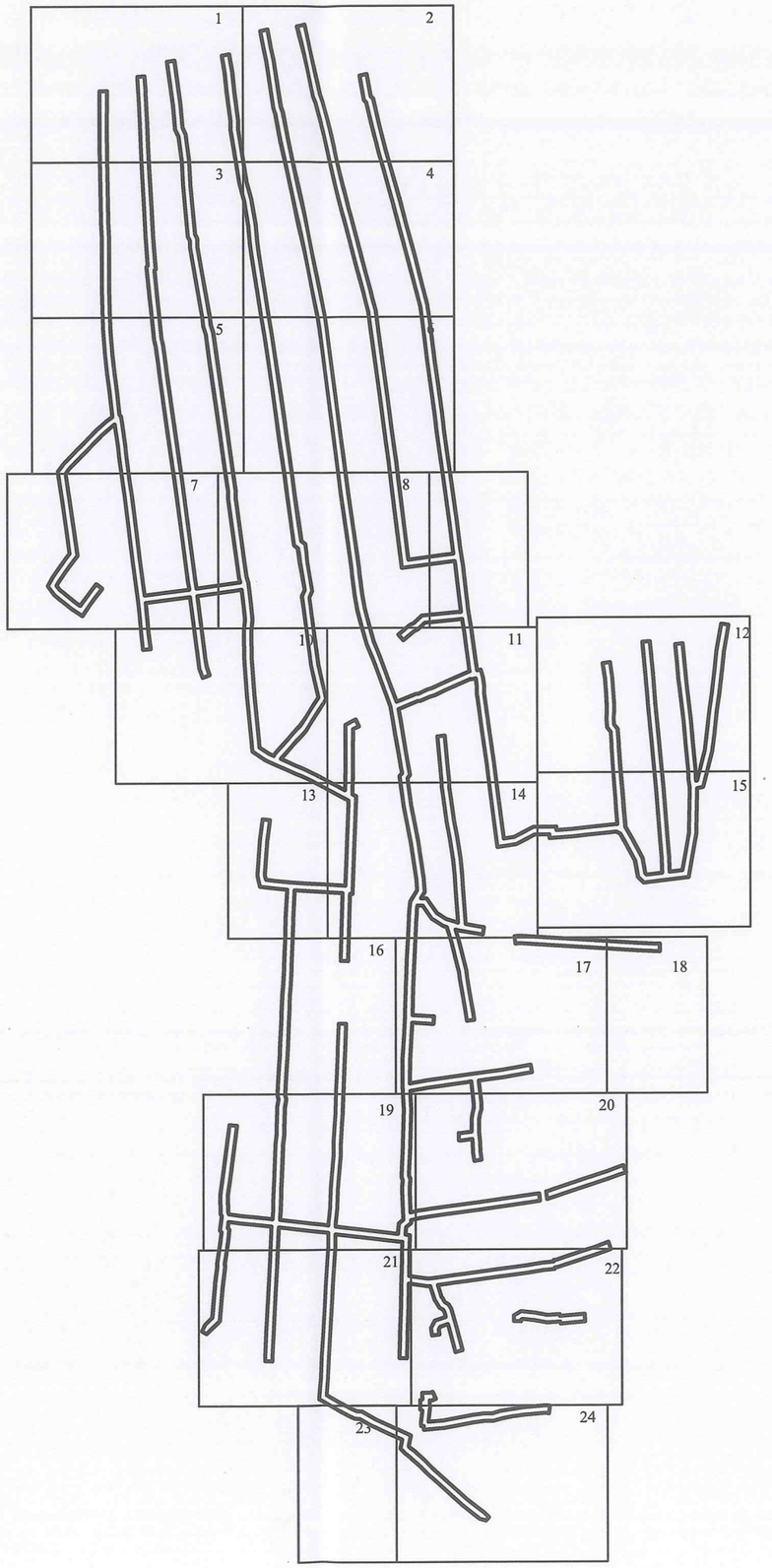

Приложение № 2
к распоряжению Комитета
градостроительной политики
Ленинградской области

от 27.01.2021 № 14

Положение о размещении линейного объекта

1. Наименование, основные характеристики и назначение планируемых для размещения линейных объектов, а также линейных объектов, подлежащих реконструкции в связи с изменением их местоположения

Проект планировки территории и проект межевания территории, предусматривающих размещение линейного объекта «Распределительный газопровод по п. Высокоключевой».

Данным проектом предусматривается газоснабжение жилых домов п. Высокоключевой, находящегося в Кобринском сельском поселении Гатчинского района Ленинградской области.

Показатели системы газоснабжения

Таблица 1

Наименование	Единица измерения	Коли-чество	Примечание
Газопровод среднего давления 0,3 МПа			
Подземный:			
ПЭ 100 ГАЗ SDR11 63х5,8	м	12959,0	С учетом прокладки г/п змейкой
ПЭ 100 ГАЗ SDR11 110х10,0	м	4672,0	
ПЭ 100 ГАЗ SDR11 160х14,6	м	821,5	
Итого	м	18452,5	

Назначение: для транспортировки природного газа для газоснабжения жилых домов, сеть газораспределения, давление природного газа среднее. Относится к опасным производственным объектам, класс пожарной опасности III, уровень ответственности – нормальный.

Источником газоснабжения является существующий, подземный, полиэтиленовый газопровод, среднего давления Ø 225 мм и Ø 160 мм, расположенный в п. Высокоключевой Лужского района Природный газ в указанную сеть транспортируется от ГРС «Суйда».

В качестве устанавливаемого газоиспользующего оборудования в жилых домах приняты:

- плита бытовая газовая ПГ-4 (для пищеприготовления);
- газовый двухконтурный котел (для отопления и горячего водоснабжения).

Максимальный расчетный часовой расход природного газа на пищеприготовление, отопление, вентиляцию, ГВС и технологические нужды определен по сумме номинальных расходов газа газовыми приборами,

принимаемых по техническим характеристикам приборов, с учетом коэффициента одновременности их действия в соответствии с п.3.20 СП 42-101-2003. Расчет годовой потребности в газе на индивидуально-бытовые нужды населения произведен, исходя из предполагаемой численности населения, снабжаемого газом, по нормам расхода теплоты на 1 человека в год в соответствии с п.3.11 СП 42-101-2003. Расчет часовой и годовой потребности в газе на нужды отопления и горячего водоснабжения произведен, исходя из общей площади жилых домов, численности населения, снабжаемого газом, и укрупненных показателей максимального теплового потока на отопление жилых зданий на 1 м2 общей площади и среднего теплового потока на горячее водоснабжение на 1 человека, проживающего в здании, принимаемых по приложениям 2 и 3 СНиП 2.04.01-85.

2. Перечень субъектов Российской Федерации, перечень муниципальных районов, городских округов в составе субъектов Российской Федерации, перечень поселений, населенных пунктов, внутригородских территорий городов федерального значения, на территориях которых устанавливаются зоны планируемого размещения линейных объектов

Субъект Российской Федерации: Ленинградская область;
Муниципальный район: Гатчинский район;
Поселение: Кобринское сельское поселение;
Населенные пункты: п. Высокоключевой.

3. Перечень координат характерных точек границ зоны планируемого размещения линейных объектов

Таблица 2

МСК 47 зона 2		
Обозначение характерных точек границы	**Координаты, м**	
	X	**Y**
1	**2**	**3**
1	386705,29	2201442,91
2	386671,41	2201449,51
3	386648,51	2201454,47
4	386561,40	2201467,75
5	386551,91	2201471,12
6	386500,64	2201480,45
7	386399,78	2201501,72
8	386333,32	2201515,44
9	386237,61	2201535,62
10	386172,24	2201548,95
11	386147,89	2201552,84
12	385906,67	2201585,44
13	385843,10	2201593,62
14	385756,99	2201605,72
15	385726,62	2201610,33
16	385701,47	2201613,40
17	385690,47	2201614,72
18	385653,17	2201619,23
19	385625,86	2201624,23
20	385598,34	2201631,29
21	385563,31	2201641,02
22	385533,58	2201653,09
23	385518,01	2201658,96
24	385459,73	2201680,49
25	385445,49	2201685,78
26	385445,60	2201686,40
27	385461,84	2201725,26
28	385462,36	2201730,48
29	385469,83	2201747,44

30	385472,68	2201756,90
31	385480,55	2201773,45
32	385499,67	2201817,62
33	385505,62	2201831,66
34	385512,71	2201830,20
35	385515,34	2201829,87
36	385528,35	2201828,31
37	385556,11	2201824,17
38	385581,56	2201820,85
39	385599,39	2201818,22
40	385611,74	2201816,26
41	385610,79	2201807,63
42	385604,37	2201739,79
43	385591,98	2201725,90
44	385588,12	2201718,28
45	385571,01	2201697,77
46	385574,09	2201695,21
47	385591,48	2201716,07
48	385595,31	2201723,63
49	385608,23	2201738,10
50	385614,76	2201807,22
51	385615,70	2201815,63
52	385623,55	2201814,39
53	385680,96	2201807,29
54	385706,74	2201804,46
55	385720,60	2201802,23
56	385719,15	2201792,99
57	385717,33	2201776,89
58	385707,65	2201703,11
59	385726,62	2201700,82
60	385813,02	2201690,26
61	385873,53	2201682,89
62	385902,62	2201679,43
63	385929,35	2201675,65
64	385950,52	2201673,01
65	386020,97	2201663,62
66	386065,87	2201657,56
67	386139,97	2201647,55
68	386180,38	2201642,09
69	386202,43	2201636,34
70	386216,79	2201632,79
71	386266,38	2201619,53
72	386318,77	2201606,02
73	386354,97	2201596,69
74	386368,59	2201592,72
75	386401,07	2201584,22
76	386415,79	2201580,47
77	386464,32	2201568,72
78	386487,35	2201563,56
79	386509,97	2201558,33
80	386535,87	2201551,73
81	386571,70	2201541,64
82	386583,10	2201536,94
83	386633,90	2201525,66
84	386713,08	2201506,97
85	386714,00	2201510,86
86	386634,79	2201529,56
87	386584,31	2201540,77
88	386573,01	2201545,43
89	386536,91	2201555,60
90	386510,92	2201562,22
91	386488,23	2201567,47
92	386465,23	2201572,61
93	386416,76	2201584,35
94	386402,07	2201588,09
95	386369,65	2201596,57
96	386356,03	2201600,55
97	386319,77	2201609,90
98	386267,40	2201623,40
99	386217,78	2201636,67
100	386203,41	2201640,21
101	386181,16	2201646,03
102	386140,51	2201651,52
103	386066,41	2201661,52
104	386021,51	2201667,58
105	385951,03	2201676,97
106	385929,88	2201679,62
107	385903,14	2201683,39
108	385874,01	2201686,86
109	385813,51	2201694,23
110	385727,10	2201704,79
111	385712,14	2201706,59
112	385721,30	2201776,40
113	385723,11	2201792,46
114	385724,55	2201801,60
115	385736,11	2201799,74
116	385787,16	2201793,45
117	385829,13	2201787,96
118	385860,63	2201783,65
119	385884,15	2201780,33
120	385930,46	2201773,59
121	385958,08	2201769,71

122	385976,93	2201767,59
123	385996,20	2201765,14
124	386041,75	2201759,15
125	386085,13	2201752,83
126	386132,18	2201746,89
127	386162,60	2201743,44
128	386190,26	2201739,19
129	386232,22	2201728,24
130	386283,59	2201715,01
131	386338,05	2201700,55
132	386386,89	2201687,93
133	386411,00	2201681,29
134	386447,29	2201671,43
135	386476,66	2201662,80
136	386527,43	2201649,57
137	386572,75	2201638,98
138	386576,54	2201634,88
139	386621,08	2201626,63
140	386621,81	2201630,56
141	386578,57	2201638,57
142	386574,86	2201642,48
143	386528,39	2201653,46
144	386477,73	2201666,65
145	386448,38	2201675,28
146	386412,06	2201685,15
147	386387,92	2201691,80
148	386339,07	2201704,42
149	386284,61	2201718,88
150	386233,22	2201732,12
151	386191,07	2201743,11
152	386163,13	2201747,41
153	386132,66	2201750,86
154	386085,67	2201756,79
155	386042,30	2201763,12
156	385996,72	2201769,10
157	385977,40	2201771,56
158	385958,58	2201773,68
159	385931,03	2201777,55
160	385884,72	2201784,29
161	385861,18	2201787,62
162	385829,66	2201791,92
163	385787,66	2201797,42
164	385736,67	2201803,70
165	385707,27	2201808,43
166	385681,42	2201811,26
167	385624,11	2201818,35

168	385600,00	2201822,17
169	385582,12	2201824,81
170	385556,66	2201828,13
171	385528,89	2201832,28
172	385515,83	2201833,84
173	385513,36	2201834,15
174	385504,23	2201836,02
175	385505,89	2201843,12
176	385495,85	2201846,19
177	385483,15	2201847,86
178	385468,23	2201847,80
179	385457,28	2201849,52
180	385399,50	2201857,25
181	385337,02	2201866,38
182	385286,68	2201872,66
183	385189,93	2201885,38
184	385193,53	2201910,29
185	385200,28	2201923,68
186	385211,92	2201946,77
187	385212,31	2201981,08
188	385212,30	2201984,17
189	385205,52	2201984,64
190	385207,93	2202017,19
191	385211,19	2202047,20
192	385216,56	2202102,58
193	385214,36	2202106,94
194	385216,69	2202108,12
195	385222,55	2202107,73
196	385250,83	2202105,63
197	385266,43	2202104,60
198	385285,58	2202102,90
199	385295,74	2202102,17
200	385314,82	2202100,69
201	385326,33	2202099,85
202	385362,27	2202097,46
203	385373,97	2202096,70
204	385396,02	2202095,08
205	385399,77	2202092,07
206	385404,37	2202088,47
207	385419,77	2202087,23
208	385430,15	2202088,99
209	385433,57	2202089,04
210	385448,82	2202088,01
211	385468,78	2202086,71
212	385494,52	2202084,26
213	385523,36	2202080,46

214	385523,95	2202084,42
215	385494,97	2202088,23
216	385469,06	2202090,70
217	385448,97	2202092,01
218	385433,69	2202093,04
219	385429,91	2202093,01
220	385419,74	2202091,24
221	385405,89	2202092,36
222	385402,26	2202095,21
223	385397,55	2202098,98
224	385374,24	2202100,69
225	385362,54	2202101,45
226	385326,61	2202103,84
227	385315,12	2202104,68
228	385296,03	2202106,15
229	385285,91	2202106,89
230	385266,74	2202108,59
231	385251,11	2202109,62
232	385222,83	2202111,72
233	385215,86	2202112,19
234	385212,55	2202110,51
235	385210,49	2202114,59
236	385192,46	2202124,46
237	385155,98	2202142,71
238	385126,93	2202147,73
239	385121,67	2202152,65
240	385126,08	2202189,13
241	385127,64	2202188,96
242	385135,40	2202188,84
243	385161,25	2202187,68
244	385189,12	2202185,48
245	385288,16	2202177,87
246	385339,38	2202172,91
247	385376,22	2202169,57
248	385445,36	2202162,94
249	385459,20	2202162,05
250	385503,57	2202158,37
251	385562,75	2202153,07
252	385563,10	2202157,05
253	385503,91	2202162,36
254	385459,49	2202166,04
255	385445,68	2202166,93
256	385376,59	2202173,55
257	385339,75	2202176,90
258	385288,51	2202181,86
259	385189,43	2202189,47

260	385161,50	2202191,67
261	385135,52	2202192,84
262	385127,89	2202192,96
263	385126,56	2202193,11
264	385130,53	2202225,94
265	385172,79	2202233,60
266	385203,73	2202239,26
267	385288,00	2202249,50
268	385300,00	2202237,00
269	385326,18	2202237,56
270	385364,75	2202233,93
271	385414,92	2202229,56
272	385479,07	2202222,09
273	385493,54	2202220,19
274	385523,17	2202217,45
275	385558,25	2202214,38
276	385558,60	2202218,36
277	385523,52	2202221,43
278	385493,98	2202224,17
279	385479,57	2202226,06
280	385415,33	2202233,54
281	385365,11	2202237,91
282	385326,46	2202241,55
283	385301,50	2202241,00
284	385291,00	2202251,50
285	385294,50	2202257,00
286	385358,43	2202269,74
287	385385,92	2202273,38
288	385434,76	2202278,98
289	385463,70	2202283,20
290	385511,41	2202289,13
291	385543,97	2202292,24
292	385594,47	2202301,47
293	385593,75	2202305,41
294	385543,41	2202296,20
295	385510,97	2202293,10
296	385463,16	2202287,16
297	385434,24	2202282,95
298	385385,43	2202277,35
299	385357,67	2202273,67
300	385292,50	2202260,50
301	385290,00	2202257,00
302	385287,50	2202253,50
303	385203,33	2202243,26
304	385172,07	2202237,53
305	385126,91	2202229,35

306	385117,45	2202151,11
307	385125,07	2202143,99
308	385154,72	2202138,87
309	385190,60	2202120,92
310	385207,48	2202111,68
311	385212,47	2202101,81
312	385207,21	2202047,61
313	385203,95	2202017,55
314	385201,23	2201980,92
315	385208,30	2201980,44
316	385207,93	2201947,74
317	385189,66	2201911,51
318	385185,39	2201881,94
319	385286,17	2201868,69
320	385336,48	2201862,41
321	385398,94	2201853,29
322	385456,71	2201845,56
323	385467,92	2201843,80
324	385482,90	2201843,86
325	385495,00	2201842,27
326	385501,14	2201840,39
327	385499,01	2201831,26
328	385500,79	2201830,52
329	385495,99	2201819,19
330	385476,91	2201775,10
331	385468,94	2201758,34
332	385466,07	2201748,83
333	385458,44	2201731,51
334	385457,92	2201726,25
335	385441,74	2201687,53
336	385441,55	2201686,44
337	385419,74	2201690,08
338	385392,38	2201694,46
339	385357,15	2201700,56
340	385329,59	2201705,16
341	385316,27	2201707,43
342	385310,22	2201702,94
343	385257,96	2201710,05
344	385188,88	2201723,20
345	385120,96	2201733,29
346	385098,08	2201735,29
347	385080,54	2201724,46
348	385080,36	2201724,75
349	385079,58	2201741,25
350	385053,36	2201759,55
351	385041,27	2201778,46

352	385033,12	2201807,00
353	385033,04	2201807,44
354	385037,38	2201808,14
355	385098,95	2201803,80
356	385129,27	2201801,78
357	385158,45	2201798,66
358	385197,59	2201792,63
359	385227,90	2201786,98
360	385270,05	2201781,10
361	385292,03	2201777,81
362	385304,14	2201777,57
363	385336,12	2201774,45
364	385372,59	2201771,02
365	385387,67	2201769,67
366	385388,03	2201773,65
367	385372,96	2201775,00
368	385336,50	2201778,43
369	385304,38	2201781,57
370	385292,37	2201781,80
371	385270,62	2201785,06
372	385228,54	2201790,93
373	385198,26	2201796,58
374	385158,97	2201802,63
375	385129,61	2201805,77
376	385099,23	2201807,79
377	385037,20	2201812,16
378	385032,36	2201811,39
379	385025,50	2201850,91
380	385021,55	2201850,22
381	385029,22	2201806,11
382	385032,95	2201793,04
383	385029,32	2201791,98
384	385003,97	2201799,62
385	384964,24	2201809,43
386	384949,77	2201813,33
387	384934,24	2201815,43
388	384907,79	2201819,84
389	384870,89	2201826,12
390	384857,43	2201828,18
391	384856,83	2201824,23
392	384870,25	2201822,17
393	384907,12	2201815,89
394	384933,65	2201811,47
395	384948,97	2201809,40
396	384963,24	2201805,56
397	385002,91	2201795,76

398	385029,31	2201787,80
399	385034,04	2201789,20
400	385037,58	2201776,80
401	385050,41	2201756,72
402	385075,68	2201739,09
403	385076,41	2201723,53
404	385077,13	2201722,36
405	385076,16	2201721,76
406	385065,41	2201720,40
407	385053,86	2201719,70
408	385041,87	2201718,96
409	385012,19	2201717,51
410	384972,56	2201715,38
411	384942,67	2201714,04
412	384921,93	2201713,20
413	384905,49	2201712,70
414	384880,81	2201712,08
415	384862,64	2201711,69
416	384860,27	2201750,10
417	384860,00	2201757,10
418	384856,00	2201756,95
419	384856,27	2201749,90
420	384858,64	2201711,57
421	384831,10	2201709,93
422	384789,09	2201707,29
423	384741,70	2201706,67
424	384734,74	2201706,99
425	384734,81	2201708,76
426	384741,06	2201744,16
427	384751,44	2201817,98
428	384759,87	2201884,65
429	384769,48	2201940,88
430	384765,53	2201941,55
431	384755,91	2201885,24
432	384749,68	2201835,95
433	384740,84	2201837,07
434	384705,29	2201840,94
435	384693,28	2201841,49
436	384684,32	2201839,04
437	384672,82	2201836,72
438	384651,63	2201836,92
439	384641,19	2201837,70
440	384631,72	2201838,62
441	384611,17	2201839,88
442	384597,20	2201841,88
443	384596,64	2201837,92

444	384610,76	2201835,90
445	384631,41	2201834,63
446	384640,85	2201833,71
447	384641,91	2201833,63
448	384639,15	2201809,47
449	384638,96	2201803,98
450	384642,96	2201803,84
451	384643,14	2201809,18
452	384645,90	2201833,34
453	384651,46	2201832,92
454	384673,21	2201832,72
455	384685,25	2201835,15
456	384693,72	2201837,47
457	384704,98	2201836,95
458	384740,37	2201833,10
459	384749,18	2201831,99
460	384747,47	2201818,51
461	384737,11	2201744,79
462	384730,83	2201709,19
463	384730,75	2201707,18
464	384720,08	2201707,68
465	384696,72	2201708,78
466	384682,72	2201709,08
467	384636,49	2201707,63
468	384618,11	2201707,18
469	384568,12	2201705,94
470	384561,82	2201707,24
471	384545,42	2201705,78
472	384498,46	2201707,41
473	384496,36	2201707,46
474	384494,23	2201707,62
475	384494,23	2201707,69
476	384498,65	2201727,87
477	384501,98	2201749,92
478	384505,37	2201774,74
479	384513,98	2201842,63
480	384528,57	2201944,51
481	384530,17	2201956,27
482	384526,20	2201956,81
483	384524,60	2201945,07
484	384510,02	2201843,17
485	384501,40	2201775,26
486	384498,02	2201750,49
487	384494,71	2201728,60
488	384490,27	2201708,30
489	384490,24	2201707,94

490	384483,18	2201708,50
491	384475,62	2201699,42
492	384454,69	2201697,15
493	384453,53	2201706,34
494	384424,47	2201705,29
495	384403,01	2201704,95
496	384377,96	2201704,24
497	384372,05	2201745,08
498	384372,61	2201751,62
499	384376,76	2201781,05
500	384379,20	2201798,19
501	384381,17	2201814,86
502	384389,16	2201875,57
503	384396,14	2201932,40
504	384401,10	2201962,02
505	384402,41	2201976,94
506	384403,44	2201983,88
507	384399,49	2201984,47
508	384398,43	2201977,41
509	384397,13	2201962,52
510	384392,19	2201932,97
511	384385,19	2201876,07
512	384377,20	2201815,36
513	384375,24	2201798,71
514	384372,80	2201781,61
515	384369,34	2201757,12
516	384369,27	2201757,13
517	384341,19	2201766,10
518	384337,82	2201768,54
519	384331,84	2201772,05
520	384329,64	2201773,38
521	384329,29	2201773,94
522	384329,11	2201774,07
523	384329,09	2201774,25
524	384325,15	2201780,48
525	384318,57	2201784,52
526	384289,48	2201792,78
527	384242,89	2201805,49
528	384241,84	2201801,63
529	384288,41	2201788,93
530	384298,97	2201785,93
531	384291,86	2201764,44
532	384283,56	2201760,22
533	384272,58	2201761,43
534	384272,14	2201757,46
535	384284,30	2201756,11

536	384295,14	2201761,62
537	384302,82	2201784,83
538	384316,94	2201780,82
539	384322,27	2201777,56
540	384326,76	2201770,45
541	384329,79	2201768,62
542	384335,63	2201765,18
543	384339,36	2201762,49
544	384368,38	2201753,22
545	384368,78	2201753,16
546	384368,63	2201752,07
547	384368,03	2201744,96
548	384373,85	2201704,75
549	384370,47	2201704,31
550	384320,05	2201703,19
551	384280,94	2201701,91
552	384260,08	2201701,46
553	384229,51	2201700,40
554	384229,65	2201696,40
555	384260,20	2201697,46
556	384281,05	2201697,91
557	384320,16	2201699,19
558	384370,77	2201700,32
559	384374,42	2201700,79
560	384374,51	2201700,15
561	384403,10	2201700,95
562	384424,58	2201701,29
563	384450,02	2201702,21
564	384450,97	2201694,71
565	384465,07	2201573,82
566	384465,55	2201567,66
567	384452,32	2201566,75
568	384434,06	2201566,74
569	384386,84	2201563,30
570	384365,41	2201561,82
571	384330,34	2201559,79
572	384267,92	2201556,05
573	384235,17	2201553,97
574	384190,76	2201551,68
575	384159,18	2201549,08
576	384158,10	2201548,97
577	384131,61	2201599,51
578	384126,56	2201610,06
579	384125,67	2201619,84
580	384112,73	2201642,54
581	384110,41	2201647,61

582	384097,71	2201675,39
583	384083,39	2201706,71
584	384064,77	2201702,60
585	384060,29	2201706,80
586	384053,90	2201715,36
587	384047,86	2201721,88
588	384037,66	2201733,29
589	384021,17	2201750,42
590	384014,98	2201757,17
591	383964,23	2201814,29
592	383939,39	2201846,63
593	383934,42	2201852,53
594	383931,92	2201850,27
595	383933,93	2201846,90
596	383936,28	2201844,12
597	383961,14	2201811,74
598	384012,01	2201754,49
599	384018,26	2201747,68
600	384034,73	2201730,57
601	384044,90	2201719,19
602	384050,82	2201712,79
603	384057,30	2201704,12
604	384063,58	2201698,24
605	384081,10	2201702,11
606	384094,07	2201673,73
607	384106,77	2201645,95
608	384109,17	2201640,72
609	384121,77	2201618,62
610	384122,65	2201608,98
611	384128,04	2201597,71
612	384155,81	2201544,72
613	384159,54	2201545,10
614	384191,03	2201547,69
615	384235,40	2201549,98
616	384268,16	2201552,06
617	384330,57	2201555,80
618	384365,66	2201557,83
619	384387,12	2201559,31
620	384434,21	2201562,74
621	384452,46	2201562,75
622	384466,85	2201563,74
623	384470,42	2201533,01
624	384474,90	2201497,41
625	384478,62	2201463,85
626	384479,80	2201461,42
627	384478,98	2201460,64

628	384224,63	2201447,20
629	384229,82	2201447,37
630	384248,43	2201448,25
631	384281,64	2201449,99
632	384346,24	2201453,67
633	384405,89	2201456,94
634	384470,11	2201459,74
627	384478,98	2201460,64
634	384470,11	2201459,74
633	384405,89	2201456,94
632	384346,24	2201453,67
631	384281,64	2201449,99
630	384248,43	2201448,25
629	384229,82	2201447,37
628	384224,63	2201447,20
635	384224,77	2201443,20
636	384229,98	2201443,37
637	384248,63	2201444,25
638	384281,86	2201446,00
639	384346,46	2201449,67
640	384406,09	2201452,95
641	384470,38	2201455,74
642	384479,43	2201456,61
643	384480,00	2201450,83
644	384482,73	2201425,82
645	384486,38	2201391,95
646	384488,75	2201374,79
647	384489,69	2201366,69
648	384471,04	2201364,30
649	384468,01	2201367,10
650	384447,42	2201365,02
651	384407,44	2201359,12
652	384405,00	2201358,84
653	384401,05	2201359,42
654	384366,87	2201355,12
655	384362,89	2201354,98
656	384301,81	2201349,81
657	384281,69	2201330,19
658	384284,83	2201324,22
659	384288,37	2201326,08
660	384286,62	2201329,41
661	384303,58	2201345,95
662	384363,13	2201350,99
663	384367,19	2201351,12
664	384401,01	2201355,38
665	384404,93	2201354,80

666	384407,96	2201355,15
667	384447,91	2201361,05
668	384466,61	2201362,94
669	384469,70	2201360,10
670	384494,12	2201363,23
671	384494,06	2201363,71
672	384499,54	2201361,63
673	384532,51	2201360,42
674	384566,78	2201365,21
675	384663,72	2201377,80
676	384663,20	2201381,76
677	384566,24	2201369,18
678	384532,30	2201364,43
679	384500,34	2201365,60
680	384494,06	2201367,99
681	384493,57	2201367,93
682	384492,72	2201375,29
683	384490,35	2201392,44
684	384486,70	2201426,25
685	384483,98	2201451,24
686	384483,35	2201457,67
687	384501,57	2201458,99
688	384526,04	2201459,94
689	384548,65	2201460,76
690	384565,91	2201461,47
691	384579,68	2201461,97
692	384590,83	2201462,41
693	384628,53	2201463,90
694	384644,62	2201465,79
695	384666,43	2201466,43
696	384682,73	2201466,81
697	384698,08	2201467,36
698	384711,41	2201469,67
699	384718,76	2201467,82
700	384739,52	2201468,79
701	384740,10	2201468,83
702	384748,12	2201469,09
703	384771,72	2201470,49
704	384792,38	2201471,95
705	384809,72	2201472,81
706	384858,72	2201475,04
707	384876,67	2201475,68
708	384896,54	2201476,24
709	384907,05	2201477,07
710	384923,19	2201478,19
711	384948,84	2201479,64

712	384966,25	2201480,31
713	384989,42	2201481,38
714	385010,60	2201482,16
715	385035,10	2201482,87
716	385052,24	2201483,39
717	385105,68	2201486,30
718	385106,56	2201482,15
719	385109,45	2201455,86
720	385112,07	2201434,21
721	385128,13	2201430,49
722	385193,66	2201435,28
723	385232,45	2201440,72
724	385231,89	2201444,68
725	385193,23	2201439,26
726	385128,44	2201434,52
727	385115,70	2201437,47
728	385113,43	2201456,31
729	385110,51	2201482,78
730	385109,72	2201486,52
731	385110,16	2201486,55
732	385108,29	2201516,34
733	385105,52	2201561,43
734	385103,19	2201596,66
735	385143,54	2201598,13
736	385270,19	2201603,01
737	385277,39	2201589,84
738	385309,47	2201527,64
739	385348,01	2201443,22
740	385362,49	2201421,43
741	385367,82	2201420,90
742	385379,74	2201419,72
743	385463,85	2201411,95
744	385531,05	2201406,89
745	385583,32	2201406,02
746	385606,99	2201408,31
747	385635,16	2201405,69
748	385659,37	2201402,80
749	385668,09	2201401,65
750	385655,39	2201310,05
751	385532,16	2201325,91
752	385517,62	2201327,97
753	385501,27	2201333,71
754	385499,95	2201329,93
755	385516,67	2201324,07
756	385531,62	2201321,95
757	385654,84	2201306,09

758	385654,37	2201302,68
759	385642,91	2201213,52
760	385619,09	2201216,10
761	385581,74	2201219,39
762	385551,94	2201222,91
763	385551,47	2201218,94
764	385581,33	2201215,42
765	385618,70	2201212,12
766	385644,43	2201209,34
767	385657,77	2201207,42
768	385717,23	2201199,18
769	385755,95	2201194,20
770	385779,29	2201191,20
771	385836,05	2201184,20
772	385865,84	2201179,66
773	385895,59	2201175,62
774	385913,24	2201173,29
775	385931,89	2201171,27
776	385977,92	2201164,31
777	385977,27	2201159,99
778	385969,97	2201150,08
779	385954,92	2201132,16
780	385891,42	2201070,13
781	385881,50	2201062,90
782	385846,65	2201067,97
783	385831,44	2201070,26
784	385771,04	2201078,91
785	385728,56	2201084,97
786	385716,01	2201074,99
787	385698,70	2201062,47
788	385682,87	2201051,25
789	385671,41	2201044,63
790	385660,72	2201052,61
791	385653,21	2201061,36
792	385634,70	2201084,92
793	385626,94	2201096,41
794	385634,86	2201101,60
795	385632,02	2201104,52
796	385621,35	2201097,53
797	385631,47	2201082,57
798	385650,12	2201058,82
799	385657,98	2201049,67
800	385671,12	2201039,84
801	385685,03	2201047,88
802	385701,03	2201059,22
803	385718,43	2201071,80

804	385729,71	2201080,77
805	385770,47	2201074,95
806	385830,86	2201066,30
807	385846,07	2201064,01
808	385882,54	2201058,71
809	385894,01	2201067,06
810	385957,85	2201129,43
811	385973,11	2201147,60
812	385981,07	2201158,41
813	385981,88	2201163,71
814	385982,75	2201163,07
815	385986,86	2201160,44
816	386033,42	2201155,50
817	386064,87	2201151,35
818	386081,78	2201149,01
819	386099,45	2201147,11
820	386127,81	2201144,76
821	386147,05	2201143,42
822	386176,13	2201142,42
823	386212,72	2201141,56
824	386235,51	2201140,96
825	386282,45	2201140,94
826	386313,96	2201141,69
827	386343,45	2201139,97
828	386368,17	2201139,52
829	386450,94	2201138,24
830	386496,66	2201137,45
831	386511,34	2201137,42
832	386592,82	2201137,93
833	386592,80	2201141,93
834	386511,33	2201141,42
835	386496,70	2201141,45
836	386451,00	2201142,24
837	386368,24	2201143,51
838	386343,60	2201143,96
839	386314,03	2201145,69
840	386282,40	2201144,94
841	386235,57	2201144,96
842	386212,82	2201145,56
843	386176,24	2201146,42
844	386147,26	2201147,42
845	386128,12	2201148,75
846	386099,83	2201151,09
847	386082,26	2201152,98
848	386065,41	2201155,31
849	386033,89	2201159,47

850	385988,24	2201164,32
851	385983,35	2201167,53
852	385932,41	2201175,24
853	385913,72	2201177,26
854	385896,12	2201179,58
855	385866,41	2201183,62
856	385836,59	2201188,16
857	385779,79	2201195,17
858	385756,46	2201198,17
859	385717,76	2201203,14
860	385658,33	2201211,38
861	385646,88	2201213,03
862	385658,33	2201302,15
863	385658,90	2201306,24
864	385665,61	2201305,29
865	385678,70	2201303,20
866	385867,69	2201278,21
867	385893,58	2201274,28
868	385989,88	2201260,76
869	386021,67	2201256,49
870	386059,12	2201251,49
871	386086,44	2201247,80
872	386117,75	2201243,58
873	386129,50	2201240,66
874	386186,44	2201234,86
875	386203,80	2201233,09
876	386262,57	2201227,19
877	386264,56	2201229,68
878	386301,87	2201226,76
879	386321,58	2201225,57
880	386369,50	2201223,04
881	386395,63	2201221,51
882	386453,93	2201218,03
883	386486,19	2201216,86
884	386535,11	2201214,88
885	386582,30	2201212,60
886	386596,47	2201211,77
887	386619,49	2201210,18
888	386619,76	2201214,17
889	386596,72	2201215,76
890	386582,52	2201216,59
891	386535,29	2201218,88
892	386486,34	2201220,86
893	386454,12	2201222,02
894	386395,86	2201225,50
895	386369,72	2201227,03

896	386321,81	2201229,56
897	386302,14	2201230,75
898	386262,75	2201233,84
899	386260,81	2201231,39
900	386204,21	2201237,07
901	386186,85	2201238,84
902	386130,19	2201244,61
903	386118,50	2201247,51
904	386086,98	2201251,77
905	386059,65	2201255,45
906	386022,20	2201260,46
907	385990,42	2201264,72
908	385894,16	2201278,23
909	385868,26	2201282,17
910	385679,27	2201307,16
911	385666,20	2201309,25
912	385659,45	2201310,20
913	385672,06	2201401,12
914	385674,13	2201400,85
915	385684,88	2201397,45
916	385708,97	2201394,26
917	385755,59	2201387,88
918	385826,79	2201378,04
919	385833,66	2201377,10
920	385845,42	2201377,61
921	385878,05	2201373,00
922	385910,04	2201368,64
923	385974,83	2201359,91
924	386006,24	2201355,68
925	386090,00	2201344,35
926	386139,39	2201337,73
927	386154,15	2201333,33
928	386170,80	2201331,12
929	386198,23	2201326,36
930	386302,74	2201308,35
931	386314,91	2201308,32
932	386322,19	2201304,50
933	386414,94	2201295,71
934	386461,34	2201293,53
935	386509,00	2201287,18
936	386521,76	2201280,87
937	386565,86	2201277,29
938	386647,58	2201266,00
939	386648,13	2201269,96
940	386566,29	2201281,26
941	386522,84	2201284,80

942	386510,18	2201291,05
943	386461,70	2201297,52
944	386415,23	2201299,70
945	386323,35	2201308,41
946	386315,91	2201312,32
947	386303,08	2201312,35
948	386198,91	2201330,30
949	386171,40	2201335,08
950	386154,99	2201337,26
951	386140,23	2201341,66
952	386090,53	2201348,31
953	386006,77	2201359,65
954	385975,36	2201363,88
955	385910,58	2201372,60
956	385878,60	2201376,96
957	385845,61	2201381,62
958	385833,84	2201381,11
959	385827,33	2201382,00
960	385756,14	2201391,84
961	385709,50	2201398,22
962	385685,75	2201401,37
963	385675,00	2201404,77
964	385659,87	2201406,77
965	385635,58	2201409,67
966	385606,99	2201412,33
967	385583,16	2201410,03
968	385531,24	2201410,89
969	385464,18	2201415,94
970	385380,12	2201423,70
971	385368,22	2201424,88
972	385364,77	2201425,22
973	385351,51	2201445,17
974	385344,99	2201459,48
975	385352,53	2201463,27
976	385404,67	2201508,69
977	385459,90	2201545,29
978	385497,13	2201536,53
979	385520,44	2201531,13
980	385633,57	2201515,77
981	385649,21	2201513,36
982	385661,10	2201518,90
983	385676,83	2201516,19
984	385711,33	2201510,21
985	385730,91	2201507,87
986	385742,34	2201506,51
987	385747,80	2201499,61

988	385837,47	2201487,49
989	385875,77	2201482,58
990	385926,79	2201475,34
991	385950,88	2201472,22
992	385981,03	2201468,11
993	386040,17	2201460,16
994	386086,21	2201453,45
995	386131,07	2201446,87
996	386173,65	2201439,63
997	386216,52	2201432,96
998	386243,73	2201428,73
999	386286,85	2201421,92
1000	386308,48	2201418,86
1001	386341,43	2201416,25
1002	386388,73	2201408,29
1003	386420,32	2201399,63
1004	386518,24	2201383,86
1005	386538,54	2201383,39
1006	386590,70	2201376,62
1007	386625,23	2201373,65
1008	386658,67	2201367,93
1009	386659,35	2201371,88
1010	386625,74	2201377,63
1011	386591,13	2201380,60
1012	386538,84	2201387,38
1013	386518,61	2201387,85
1014	386421,17	2201403,54
1015	386389,60	2201412,20
1016	386341,92	2201420,22
1017	386308,92	2201422,83
1018	386287,44	2201425,87
1019	386244,34	2201432,68
1020	386217,13	2201436,92
1021	386174,29	2201443,58
1022	386131,70	2201450,82
1023	386086,78	2201457,41
1024	386040,73	2201464,12
1025	385981,57	2201472,07
1026	385951,41	2201476,18
1027	385927,33	2201479,31
1028	385876,30	2201486,54
1029	385837,99	2201491,46
1030	385749,94	2201503,36
1031	385744,46	2201510,28
1032	385731,38	2201511,84
1033	385711,90	2201514,17

1034	385677,51	2201520,13
1035	385660,55	2201523,06
1036	385648,62	2201517,49
1037	385634,14	2201519,73
1038	385521,16	2201535,07
1039	385498,04	2201540,43
1040	385459,13	2201549,58
1041	385402,25	2201511,87
1042	385350,28	2201466,62
1043	385343,32	2201463,12
1044	385313,07	2201529,39
1045	385280,92	2201591,72
1046	385279,86	2201593,66
1047	385284,47	2201596,17
1048	385296,17	2201596,74
1049	385318,25	2201597,36
1050	385352,14	2201597,10
1051	385378,72	2201597,50
1052	385406,22	2201597,31
1053	385410,48	2201604,78
1054	385414,57	2201613,91
1055	385410,92	2201615,55
1056	385406,91	2201606,59
1057	385403,90	2201601,33
1058	385378,71	2201601,50
1059	385352,12	2201601,10
1060	385318,21	2201601,36
1061	385296,02	2201600,73
1062	385283,36	2201600,12
1063	385277,95	2201597,17
1064	385272,52	2201607,10
1065	385143,39	2201602,13
1066	385098,93	2201600,51
1067	385099,23	2201596,04
1068	385092,49	2201595,51
1069	384968,42	2201591,63
1070	384968,55	2201587,63
1071	385092,71	2201591,52
1072	385099,49	2201592,05
1073	385101,52	2201561,17
1074	385104,30	2201516,09
1075	385105,92	2201490,32
1076	385052,07	2201487,38
1077	385034,98	2201486,87
1078	385010,47	2201486,16
1079	384989,26	2201485,38

1080	384966,08	2201484,31
1081	384948,65	2201483,63
1082	384922,94	2201482,18
1083	384906,75	2201481,06
1084	384896,33	2201480,23
1085	384876,54	2201479,68
1086	384858,56	2201479,04
1087	384809,53	2201476,81
1088	384792,14	2201475,95
1089	384771,46	2201474,49
1090	384747,94	2201473,08
1091	384739,89	2201472,83
1092	384739,27	2201472,79
1093	384719,16	2201471,84
1094	384711,57	2201473,75
1095	384697,66	2201471,34
1096	384682,61	2201470,81
1097	384666,32	2201470,43
1098	384644,33	2201469,79
1099	384628,22	2201467,89
1100	384590,68	2201466,41
1101	384579,53	2201465,97
1102	384565,76	2201465,47
1103	384548,49	2201464,76
1104	384525,89	2201463,93
1105	384501,35	2201462,99
1106	384483,93	2201461,72
1107	384483,89	2201462,14
1108	384482,52	2201464,97
1109	384478,87	2201497,88
1110	384474,39	2201533,49
1111	384471,00	2201562,72
1112	384482,32	2201563,81
1113	384507,63	2201566,47
1114	384533,35	2201567,44
1115	384540,47	2201567,60
1116	384567,84	2201570,00
1117	384604,16	2201573,10
1118	384629,58	2201573,44
1119	384669,73	2201576,27
1120	384682,87	2201576,96
1121	384730,96	2201578,75
1122	384755,83	2201579,78
1123	384789,41	2201581,16
1124	384811,21	2201582,06
1125	384851,64	2201583,62

1126	384851,49	2201587,62
1127	384811,06	2201586,06
1128	384789,24	2201585,16
1129	384755,67	2201583,77
1130	384730,80	2201582,75
1131	384682,69	2201580,96
1132	384669,48	2201580,27
1133	384629,41	2201577,44
1134	384603,97	2201577,09
1135	384567,49	2201573,99
1136	384540,25	2201571,60
1137	384533,23	2201571,44
1138	384507,35	2201570,46
1139	384481,92	2201567,79
1140	384469,64	2201566,61
1141	384469,06	2201574,21
1142	384456,22	2201684,21
1143	384455,17	2201693,18
1144	384475,06	2201695,34
1145	384477,65	2201695,62
1146	384484,93	2201704,35
1147	384496,16	2201703,46
1148	384498,34	2201703,41
1149	384545,53	2201701,78
1150	384561,33	2201703,19
1151	384567,76	2201701,93
1152	384590,78	2201702,50
1153	384618,21	2201703,18
1154	384636,60	2201703,63
1155	384682,75	2201705,08
1156	384696,58	2201704,78
1157	384719,89	2201703,69
1158	384741,63	2201702,67
1159	384789,24	2201703,29
1160	384831,35	2201705,94
1161	384859,77	2201707,63
1162	384880,90	2201708,08
1163	384905,61	2201708,70
1164	384922,07	2201709,20
1165	384942,84	2201710,04
1166	384972,76	2201711,38
1167	385012,40	2201713,52
1168	385042,09	2201714,96
1169	385054,10	2201715,71
1170	385065,78	2201716,41
1171	385077,53	2201717,90

1172	385099,05	2201731,19
1173	385120,50	2201729,31
1174	385188,21	2201719,26
1175	385257,31	2201706,10
1176	385311,30	2201698,75
1177	385317,28	2201703,20
1178	385328,93	2201701,22
1179	385356,48	2201696,62
1180	385391,72	2201690,51
1181	385419,09	2201686,14
1182	385444,46	2201681,90
1183	385458,34	2201676,73
1184	385516,61	2201655,21
1185	385532,12	2201649,37
1186	385562,02	2201637,23
1187	385597,31	2201627,43
1188	385625,00	2201620,32
1189	385652,57	2201615,27
1190	385689,99	2201610,75
1191	385700,99	2201609,43
1192	385726,08	2201606,37
1193	385756,41	2201601,76
1194	385842,57	2201589,65
1195	385906,14	2201581,47
1196	386147,31	2201548,88
1197	386171,52	2201545,01
1198	386236,80	2201531,70
1199	386332,50	2201511,53
1200	386398,97	2201497,80
1201	386499,87	2201476,52
1202	386550,88	2201467,25
1203	386560,42	2201463,85
1204	386647,79	2201450,53
1205	386670,60	2201445,59
1206	386704,52	2201438,99
1207	385008,40	2201910,17
1208	385009,48	2201918,75
1209	384998,82	2202081,05
1210	384995,09	2202137,27
1211	384993,51	2202165,39
1212	384993,44	2202179,14
1213	384989,44	2202179,12
1214	384989,51	2202165,27
1215	384991,10	2202137,02
1216	384994,83	2202080,79
1217	385005,47	2201918,87

1218	385004,43	2201910,67
1219	384556,57	2202038,78
1220	384570,58	2202082,16
1221	384581,71	2202114,10
1222	384577,93	2202115,41
1223	384566,78	2202083,44
1224	384552,77	2202040,03
1225	384529,91	2201972,14
1226	384529,62	2201969,95
1227	384533,59	2201969,43
1228	384533,83	2201971,23
1229	384401,81	2201984,21
1230	384405,76	2201983,62
1231	384406,53	2201988,76
1232	384422,30	2202036,64
1233	384430,24	2202060,60
1234	384439,46	2202086,12
1235	384435,70	2202087,48
1236	384426,46	2202061,91
1237	384418,51	2202037,89
1238	384402,62	2201989,69
1239	384305,41	2201912,11
1240	384311,04	2201921,97
1241	384308,36	2201947,60
1242	384303,72	2201970,88
1243	384305,15	2201994,57
1244	384301,16	2201994,81
1245	384299,70	2201970,60
1246	384304,40	2201947,00
1247	384306,93	2201922,84
1248	384303,05	2201916,05
1249	384297,39	2201915,91
1250	384297,49	2201911,91
1251	384301,67	2201994,82
1252	384305,79	2202040,52
1253	384301,80	2202040,88
1254	384297,69	2201995,18
1255	384147,95	2201734,65
1256	384149,53	2201739,00
1257	384157,44	2201738,84
1258	384160,42	2201738,81
1259	384160,54	2201741,97
1260	384160,35	2201750,82
1261	384161,89	2201754,55
1262	384161,36	2201754,80
1263	384160,10	2201756,02
1264	384158,46	2201756,71
1265	384156,33	2201751,58
1266	384156,52	2201742,86
1267	384146,75	2201743,06
1268	384145,11	2201738,55
1269	384143,12	2201738,47
1270	384139,81	2201738,47
1271	384136,84	2201743,58
1272	384108,38	2201739,97
1273	384105,93	2201740,19
1274	384108,96	2201774,42
1275	384118,78	2201830,47
1276	384121,35	2201848,85
1277	384121,94	2201867,91
1278	384125,98	2201882,43
1279	384129,69	2201903,32
1280	384133,05	2201926,30
1281	384136,23	2201967,59
1282	384135,20	2201974,69
1283	384131,24	2201974,12
1284	384132,21	2201967,46
1285	384129,07	2201926,75
1286	384125,74	2201903,96
1287	384122,07	2201883,32
1288	384117,96	2201868,52
1289	384117,36	2201849,19
1290	384114,82	2201831,09
1291	384104,99	2201774,94
1292	384101,59	2201736,53
1293	384101,59	2201736,55
1294	384108,46	2201735,95
1295	384134,72	2201739,27
1296	384137,51	2201734,47
1297	384143,20	2201734,47

4.Перечень координат характерных точек границ зон планируемого размещения линейных объектов, подлежащих реконструкции в связи с изменением их местоположения

Объекты, подлежащие реконструкции в связи с изменением их местоположения в данном проекте отсутствуют.

5. Предельные параметры разрешенного строительства, реконструкции объектов капитального строительства, проектируемых в составе линейных объектов в границах зон их планируемого размещения

В составе линейных объектов в границах зон их планируемого размещения не предусматривается строительство, реконструкция объектов капитального строительства.

6. Информация о необходимости осуществления мероприятий по защите сохраняемых объектов капитального строительства (здание, строение, сооружение, объекты, строительство которых не завершено), существующих и строящихся на момент подготовки проекта планировки территории, а также объектов капитального строительства, планируемых к строительству в соответствии с ранее утвержденной документацией по планировке территории, от возможного негативного воздействия в связи с размещением линейных объектов

В соответствии с утвержденной документацией №171 от 10.06.2019г. по планировке и межеванию территории по объекту: «Газопровод межпоселковый ГРС «Суйда» - дер. Погост – дер. Новокузнецово – пос. Высокоключевой Ленинградской области» в непосредственной близости проходит трасса строящегося газопровода, для сохранения проектируемого объекта необходимо выдержать расстояние в 1 м при параллельном прохождении и не менее 0.2 м при пересечении в соответствии с СП 62.13330.2011 г. приложение «В».

Пересечения границ зоны размещения газопровода с объектами капитального строительства, документация по планировке территории которых была утверждена ранее, отсутствуют.

Границы зоны планируемого размещения проектируемого газопровода пересекают существующие сооружения: магистральные газопроводы, кабели связи, линии электропередач (ВЛ 0,4 кв, ВЛ 10 кВ, ВЛ 110 кВ) и автомобильные дороги, которые сохраняются при строительстве газопровода.

Для прокладки трассы межпоселкового газопровода на участках пересечения с существующими инженерными сооружениями и автомобильными дорогами, а также в части параллельного следования вдоль них, необходимо получить письменные согласия от владельцев коммуникаций и автомобильных дорог, содержащие технические требования и технические условия, подлежащие обязательному исполнению при строительстве газопровода.

Мероприятия по защите сохраняемых объектов капитального строительства (инженерных сооружений, автомобильных дорог) пересекаемых газопроводом, необходимо провести в соответствии с полученными техническими условиями и требованиями. Все работы по строительству газопровода на пересечении с инженерными коммуникациями производить вручную в границах охранных зон, только на основании письменных разрешений организаций, эксплуатирующих данные коммуникации, под непосредственным надзором представителей

организаций. Технические условия на пересечение с инженерными коммуникациями и автомобильными дорогами представлены в материалах по обоснованию проекта планировки территории (Том 4).

В соответствии с заключением ФГБУ «Ленмелиоводхоз» №261 от 06.03.2020г. при пересечении мелиоративных канав проектируемым газопроводом необходимо выполнить следующие требования:

1 - Сохранение работоспособности мелиоративных систем, исключение подпоров воды на прилегающих территориях во избежание их переувлажнения и подтопления

2 – Выполнить сохранение проектных профилей каналов и дренажа.

3 – Проектирование осуществить в соответсвии с СНиП 2.06.03-85 «Мелиоративные системы и сооружения». Обеспечить восстановление проектных профилей каналов и систем закрытого дренажа.

4 – Исключить попадание ГСМ (горюче-смазочных материалов) и других загрязнений в мелиоративные каналы и закрытый дренаж.

5 – Пересечение канав выполнять методом наклонно-направленного бурения.

Герметизация вводов инженерных коммуникаций

Герметизация вводов инженерных коммуникаций в здания производить по типовой серии 5.905-26.08 ОАО СПКБ «ГАЗПРОЕКТ» - БТЦ.

Выполнить отверстия в крышках колодцев всех инженерных сетей, а также закрытых каналов в радиусе 50 м от газопровода.

Защита газопровода от коррозии.

Проектируемый подземный газопровод высокого давления предусматривается из полиэтиленовых труб, стальные участки подземного газопровода – с весьма усиленной изоляцией с заменой местного грунта на среднезернистый песок.

На горизонтальном участке 0,1 м на подсыпку и 0,2 м на присыпку газопровода, засыпка траншеи в части, где проложена стальная вставка, по всей глубине заменяется на песчаную на вертикальном участке в радиусе 0,5м.

Установка КШИ, на выходе из земли

Защита газопровода от атмосферной коррозии производится покрытием газопровода грунтовкой за 2 раза и масляной краской за 2 раза.

При пересечении газопроводами воздушных линий электропередачи отключающие устройства следует предусматривать вне охранной зоны ЛЭП, которым является участок земли и пространства, заключенный между вертикальными плоскостями, проходящими через параллельные прямые, отстоящие от крайних проводов (п. 4.45 СП 42-101-2003)

Для защиты от электрохимической коррозии подземный стальной газопровод покрывается «весьма усиленной» изоляцией полимерной липкой лентой по ГОСТ 9.602-2016.

Молниезащита

Ввиду отсутствия проектируемого ГРПШ молниезащита не предусматривается.

7. Информация о необходимости осуществления мероприятий по сохранению объектов культурного наследия от возможного негативного воздействия в связи с размещением линейных объектов

В соответствии с письмом № 01-10-4714/2019-0-1 от 21.08.2019 г. от комитета по культуре на участках реализации проектных решений по объекту «Распределительный газопровод по п. Высокоключевой», находящемся в Кобринском сельском поселении Гатчинского района Ленинградской области, отсутствуют объекты культурного наследия, включенные в Единый государственный реестр объектов культурного наследия (памятников истории и культуры) народов Российской Федерации и выявленные объекты культурного наследия.

В границах участков территории предполагаемой под проектирование и строительство объекта отсутствуют зоны охраны объектов культурного наследия и защитные зоны объектов культурного наследия.

Сведениями об отсутствии на данных участках проектирования объектов, обладающих признаками объекта культурного наследия (в т.ч. археологического), департамент государственной охраны, сохранения и использования объектов культурного наследия комитета по культуре Ленинградской области не располагает. Учитывая изложенное, Заказчик работ в соответствии со ст. 28, 30, 31, 32, 36, 45.1 Федерального закона «Об объектах культурного, наследия (памятниках истории и культуры) народов Российской Федерации» № 73-ФЗ обязан:

- обеспечить проведение и финансирование историко-культурной экспертизы земельного участка, подлежащего воздействию земляных, строительных, хозяйственных и иных работ, путем археологической разведки, в порядке, установленном ст. 45.1 Федерального закона;
- представить в департамент государственной охраны, сохранения и использования объектов культурного наследия комитета по культуре Ленинградской области документацию, подготовленную на основе археологических полевых работ, содержащую результаты исследований, в соответствии с которыми определяется наличие или отсутствие объектов, обладающих признаками объекта культурного наследия на земельном участке, подлежащем воздействию земляных, строительных, хозяйственных и иных работ, а также заключение государственной историко-культурной экспертизы указанной документации (либо земельного участка).

В случае обнаружения в границе земельного участка, подлежащего воздействию земляных, строительных, хозяйственных и иных работ объектов, обладающих признаками объекта археологического наследия, и после принятия департаментом государственной охраны, сохранения и использования объектов культурного наследия комитета по культуре Ленинградской области решения о включении данного объекта в перечень выявленных объектов культурного наследия:

- разработать в составе проектной документации раздел об обеспечении сохранности выявленного объекта культурного наследия или о проведении спасательных археологических полевых работ или проект обеспечения сохранности выявленного объекта культурного наследия либо план проведения спасательных археологических полевых работ, включающих оценку воздействия проводимых работ на указанный объект культурного наследия (далее документация или раздел документации, обосновывающий меры по обеспечению сохранности выявленного объекта культурного (археологического) наследия);

- получить по документации или разделу документации, обосновывающей меры по обеспечению сохранности выявленного объекта культурного наследия заключение государственной историко-культурной экспертизы и представить его совместно с указанной документацией в департамент государственной охраны, сохранения и использования объектов культурного наследия комитета по культуре Ленинградской области на согласование;

- обеспечить реализацию согласованной департаментом государственной охраны, сохранения и использования объектов культурного наследия комитета по культуре Ленинградской области документации, обосновывающей меры по обеспечению сохранности выявленного объекта культурного (археологического) наследия.

8. Информация о необходимости осуществления мероприятий по охране окружающей среды

Для уменьшения загрязнения атмосферы в процессе осуществления строительства, проектом рекомендуется осуществить следующие мероприятия:

- применение электроэнергии для технологических нужд строительства взамен твердого и жидкого топлива при приготовлении органических вяжущих, изоляционных материалов и асфальтобетонных смесей, оттаивания грунта, прогрева строительных конструкций и прогрева воды;

-применение герметических емкостей для перевозки растворов и бетонов;

-устранение открытого хранения, погрузки и перевозки сыпучих пылящих материалов (применение контейнеров, спец. транспортных средств);

-оптимизация поставок и потребления растворов и бетонов, уменьшающих образование отходов;

-соблюдение технологии и обеспечение качества выполняемых работ, включающих переделки;

-завершение строительства доброкачественной уборкой и благоустройством территории с восстановлением растительного покрова.

Из негативных воздействий периода эксплуатации, оказываемых на земельные ресурсы, необходимо отметить следующие: прямые потери земельного фонда, изымаемого под размещение наземных объектов (запорная арматура,

крановые узлы, и др.), изменения гидрогеологического режима и окружающего ландшафта (насыпи площадок) и др.

На линейной части газопровода, т.е. непосредственно на трубопроводе в процессе нормальной эксплуатации выбросов загрязняющих веществ в атмосферу и сбросов их в водные объекты не имеется.

В процессе эксплуатации возможны нарушения герметичности газопровода и крановой арматуры, однако, эти выбросы могут быть отнесены к разряду аварийных и нормированию не подлежат.

Отходы производства и потребления в период эксплуатации объектов газопровода не образуются.

Для обеспечения нормальных условий эксплуатации и исключения возможности повреждения газопроводов, устанавливается охранная зона вдоль трасс трубопроводов в виде участка земли, ограниченного условными линиями, проходящими в 2 м от оси трубопровода в обе стороны и вдоль трасс межпоселковых газопроводов, проходящих по лесам и древесно-кустарниковой растительности, - в виде просек шириной 6 метров, по 3 метра с каждой стороны газопровода.

В охранных зонах трубопроводов без письменного согласия организаций, их эксплуатирующих, запрещается:

- возводить любые постройки и сооружения;
- высаживать деревья и кустарники, складировать корма;
- сооружать переезды, устраивать стоянки транспорта, размещать коллективные сады и огороды;
- производить мелиоративные земельные работы;
- производить строительные и взрывные работы, планировку грунта.

Трассу газопровода, в пределах 2 м(3м по землям лесного фонда) от оси в каждую сторону необходимо содержать в безопасном и противопожарном состоянии. В период эксплуатации линейная часть газопровода подлежит осмотру путем обхода.

В связи с незначительностью воздействия проектируемого объекта на окружающую среду никаких специальных мероприятий по охране окружающей среды на период эксплуатации линейного объекта не производится.

9. Информация о необходимости осуществления мероприятий по защите территории от чрезвычайных ситуаций природного и техногенного характера, в том числе по обеспечению пожарной безопасности и гражданской обороне

Для предупреждения возникновения аварийных ситуаций предусмотрены следующие технические решения:

- применение толстостенных труб с увеличенным запасом прочности;
- установка кранов для перекрытия газопроводов;
- антикоррозийная защита газопроводов.

Учитывая высокую взрывопожароопасность природного газа, на газопроводе предусмотрен ряд мероприятий на случай предотвращения аварийных ситуаций.

Устанавливается разрыв от оси трубопровода до зданий и сооружений, в соответствии с СП 42.13330.2011 г.

На случай аварийных ситуаций эксплуатационные производственные подразделения разрабатывают план оповещения, сбора и выезда на трассу газопровода аварийных бригад и техники.

Задачей персонала является:

- локализация аварии отключением аварийного участка газопровода;
- оповещение и направление бригад к отключающей запорной арматуре предполагаемого аварийного участка;
- принятие необходимых мер по безопасности населения, близлежащих транспортных коммуникаций и мест их пересечений с газопроводами;
- предупреждение потребителей о прекращении поставок газа или о сокращении их объемов;
- организация работы по привлечению и использованию технических, материальных и людских ресурсов близлежащих местных организаций.

При обнаружении утечек на линейной части газопровода или при необходимости проведения ремонтных работ на определенном участке газопровода производится сброс газа из участка, либо через продувочную свечу, которая устанавливается в штуцер, который в рабочих условиях закрыт заглушкой, либо через отверстие, образовавшееся в результате повреждения газопровода, Диаметр продувочной свечи определяется из условия опорожнения участка газопровода между запорной арматурой в течение 2,0-3,0 часов, Высота свечи 4 м от уровня земли.

Для локализации и ликвидации аварийных ситуаций при газораспределительной организации – АО «Газпром газораспределение Ленинградская область» создана аварийно-диспетчерская служба (АДС) с городским телефоном «04» с круглосуточной работой, включая выходные и праздничные дни.

Деятельность аварийных бригад по локализации и ликвидации аварий определяется планом взаимодействия служб различных ведомств, который должен быть разработан с учетом местных условий, Планы взаимодействия служб различных ведомств должны быть согласован с территориальным органом Госгортехнадзора России и утверждены в установленном порядке.

Приложение № 3
к распоряжению Комитета
градостроительной политики
Ленинградской области

от 27.01.2021 № 14

Текстовая часть проекта межевания территории

1.Перечень и сведения о площади образуемых земельных участков и частей земельных участков, в том числе возможные способы их образования

Таблица 1.1 Перечень и сведения об образуемых земельных участках и частях земельных участков, в том числе возможные способы их образования.

№ п/п	Условный номер образуемого земельного участка/части земельного участка	Площадь образуемого ЗУ/части ЗУ, кв.м.	Вид разрешенного использования образуемого ЗУ	Способ образования ЗУ/чзу
1	ЗУ1	72135	Коммунальное обслуживание	Образование из земель, находящихся в государственной или муниципальной собственности
2	ЗУ2	504	Коммунальное обслуживание	Образование из земель, находящихся в государственной или муниципальной собственности
3	47:23:0000000:50845/чзу1	84	-	Образование части ЗУ
4	47:23:0000000:49385/чзу1	23	-	Образование части ЗУ
	47:23:0000000:49385/чзу2	26	-	Образование части ЗУ
	47:23:0000000:49385/чзу3	20	-	Образование части ЗУ
	47:23:0000000:49385/чзу4	20	-	Образование части ЗУ
	47:23:0000000:49385/чзу5	31	-	Образование части ЗУ
	47:23:0000000:49385/чзу6	25	-	Образование части ЗУ
	47:23:0000000:49385/чзу7	21	-	Образование части ЗУ
	47:23:0000000:49385/чзу8	4093	-	Образование части ЗУ
5	47:23:0404003:2745/ чзу1	82	-	Образование части ЗУ

2. Перечни координат характерных точек образуемых земельных участков/частей земельных участков

2.1 Перечни координат характерных точек образуемых земельных участков

Таблица 2.1.1 Перечень координат характерных точек образуемого многоконтурного земельного участка ЗУ1

Обозначение характерных точек границы	Координаты, м	
	X	Y
:ЗУ1(1)		
н1	385190,61	2201890,08
н2	385192,31	2201901,88
н3	385188,36	2201902,49
н4	385186,65	2201890,63
:ЗУ1(2)		
н5	384302,13	2201999,93
н6	384305,79	2202040,52
н7	384301,80	2202040,88
н8	384298,16	2202000,45
:ЗУ1(3)		
н9	384422,30	2202036,64
н10	384430,24	2202060,60
н11	384439,46	2202086,12
н12	384435,70	2202087,48
н13	384426,46	2202061,91
н14	384418,51	2202037,89
н15	384402,62	2201989,69
н16	384402,53	2201989,06
н17	384406,53	2201988,76
:ЗУ1(4)		
н18	384556,57	2202038,78
н19	384570,58	2202082,16
н20	384581,71	2202114,10
н21	384577,93	2202115,41
н22	384566,78	2202083,44
н23	384552,77	2202040,03
н24	384530,76	2201974,65
н25	384534,82	2201974,18
:ЗУ1(5)		
н26	385009,13	2201915,92
н27	385009,48	2201918,75
н28	384998,82	2202081,05
н29	384995,09	2202137,27
н30	384993,51	2202165,39
н31	384993,44	2202179,14
н32	384989,44	2202179,12
н33	384989,51	2202165,27
н34	384991,10	2202137,02
н35	384994,83	2202080,79
н36	385005,47	2201918,87

Обозначение характерных точек границы	Координаты, м	
	X	Y
н37	385005,15	2201916,35
:ЗУ1(6)		
н38	385634,86	2201101,60
н39	385632,02	2201104,52
н40	385624,71	2201099,73
н41	385627,15	2201096,55
:ЗУ1(7)		
н42	386619,76	2201214,17
н43	386596,72	2201215,76
н44	386582,52	2201216,59
н45	386535,29	2201218,88
н46	386486,34	2201220,86
н47	386454,12	2201222,02
н48	386395,86	2201225,50
н49	386369,72	2201227,03
н50	386321,81	2201229,56
н51	386302,14	2201230,75
н52	386262,75	2201233,84
н53	386260,81	2201231,39
н54	386204,21	2201237,07
н55	386186,85	2201238,84
н56	386130,19	2201244,61
н57	386118,50	2201247,51
н58	386086,98	2201251,77
н59	386059,65	2201255,45
н60	386022,20	2201260,46
н61	385990,42	2201264,72
н62	385894,16	2201278,23
н63	385868,26	2201282,17
н64	385666,20	2201309,25
н65	385659,45	2201310,20
н66	385672,06	2201401,12
н67	385674,13	2201400,85
н68	385684,88	2201397,45
н69	385708,97	2201394,26
н70	385755,59	2201387,88
н71	385826,79	2201378,04
н72	385833,66	2201377,10
н73	385845,42	2201377,61
н74	385878,05	2201373,00
н75	385910,04	2201368,64
н76	385974,83	2201359,91
н77	386006,24	2201355,68
н78	386090,00	2201344,35
н79	386139,39	2201337,73

Обозначение характерных точек границы	Координаты, м	
	X	Y
н80	386154,15	2201333,33
н81	386170,80	2201331,12
н82	386198,23	2201326,36
н83	386302,74	2201308,35
н84	386314,91	2201308,32
н85	386322,19	2201304,50
н86	386414,94	2201295,71
н87	386461,34	2201293,53
н88	386509,00	2201287,18
н89	386521,76	2201280,87
н90	386565,86	2201277,29
н91	386647,58	2201266,00
н92	386648,13	2201269,96
н93	386566,29	2201281,26
н94	386522,84	2201284,80
н95	386510,18	2201291,05
н96	386461,70	2201297,52
н97	386415,23	2201299,70
н98	386323,35	2201308,41
н99	386315,91	2201312,32
н100	386303,08	2201312,35
н101	386198,91	2201330,30
н102	386171,40	2201335,08
н103	386154,99	2201337,26
н104	386140,23	2201341,66
н105	386090,53	2201348,31
н106	386006,77	2201359,65
н107	385975,36	2201363,88
н108	385910,58	2201372,60
н109	385878,60	2201376,96
н110	385845,61	2201381,62
н111	385833,84	2201381,11
н112	385827,33	2201382,00
н113	385756,14	2201391,84
н114	385709,50	2201398,22
н115	385685,75	2201401,37
н116	385675,00	2201404,77
н117	385659,87	2201406,77
н118	385635,58	2201409,67
н119	385606,99	2201412,33
н120	385583,16	2201410,03
н121	385531,24	2201410,89
н122	385464,18	2201415,94
н123	385380,12	2201423,70
н124	385370,65	2201424,64

Обозначение характерных точек границы	Координаты, м	
	X	Y
н125	385372,74	2201421,31
н126	385373,50	2201420,34
н127	385379,74	2201419,72
н128	385463,85	2201411,95
н129	385531,05	2201406,89
н130	385583,32	2201406,02
н131	385606,99	2201408,31
н132	385635,16	2201405,69
н133	385659,37	2201402,80
н134	385668,09	2201401,65
н135	385655,39	2201310,05
н136	385532,16	2201325,91
н137	385517,62	2201327,97
н138	385501,27	2201333,71
н139	385499,95	2201329,93
н140	385516,67	2201324,07
н141	385531,62	2201321,95
н142	385654,84	2201306,09
н143	385642,91	2201213,52
н144	385619,09	2201216,10
н145	385581,74	2201219,39
н146	385551,94	2201222,91
н147	385551,47	2201218,94
н148	385581,33	2201215,42
н149	385618,70	2201212,12
н150	385644,43	2201209,34
н151	385657,77	2201207,42
н152	385717,23	2201199,18
н153	385755,95	2201194,20
н154	385779,29	2201191,20
н155	385836,05	2201184,20
н156	385865,84	2201179,66
н157	385895,59	2201175,62
н158	385913,24	2201173,29
н159	385931,89	2201171,27
н160	385977,92	2201164,31
н161	385977,27	2201159,99
н162	385969,97	2201150,08
н163	385954,92	2201132,16
н164	385891,42	2201070,13
н165	385881,50	2201062,90
н166	385846,65	2201067,97
н167	385831,44	2201070,26
н168	385771,04	2201078,91
н169	385728,56	2201084,97

Обозначение характерных точек границы	Координаты, м	
	X	Y
н170	385716,01	2201074,99
н171	385698,70	2201062,47
н172	385682,87	2201051,25
н173	385671,41	2201044,63
н174	385660,89	2201052,49
н175	385669,85	2201040,80
н176	385671,12	2201039,84
н177	385685,03	2201047,88
н178	385701,03	2201059,22
н179	385718,43	2201071,80
н180	385729,71	2201080,77
н181	385770,47	2201074,95
н182	385830,86	2201066,30
н183	385846,07	2201064,01
н184	385882,54	2201058,71
н185	385894,01	2201067,06
н186	385957,85	2201129,43
н187	385973,11	2201147,60
н188	385981,07	2201158,41
н189	385981,88	2201163,71
н190	385982,75	2201163,07
н191	385986,86	2201160,44
н192	386033,42	2201155,50
н193	386064,87	2201151,35
н194	386081,78	2201149,01
н195	386099,45	2201147,11
н196	386127,81	2201144,76
н197	386147,05	2201143,42
н198	386176,13	2201142,42
н199	386212,72	2201141,56
н200	386235,51	2201140,96
н201	386282,45	2201140,94
н202	386313,96	2201141,69
н203	386343,45	2201139,97
н204	386368,17	2201139,52
н205	386450,94	2201138,24
н206	386496,66	2201137,45
н207	386511,34	2201137,42
н208	386592,82	2201137,93
н209	386592,80	2201141,93
н210	386511,33	2201141,42
н211	386496,70	2201141,45
н212	386451,00	2201142,24
н213	386368,24	2201143,51
н214	386343,60	2201143,96

Обозначение характерных точек границы	Координаты, м	
	X	Y
н215	386314,03	2201145,69
н216	386282,40	2201144,94
н217	386235,57	2201144,96
н218	386212,82	2201145,56
н219	386176,24	2201146,42
н220	386147,26	2201147,42
н221	386128,12	2201148,75
н222	386099,83	2201151,09
н223	386082,26	2201152,98
н224	386065,41	2201155,31
н225	386033,89	2201159,47
н226	385988,24	2201164,32
н227	385983,35	2201167,53
н228	385932,41	2201175,24
н229	385913,72	2201177,26
н230	385896,12	2201179,58
н231	385866,41	2201183,62
н232	385836,59	2201188,16
н233	385779,79	2201195,17
н234	385756,46	2201198,17
н235	385717,76	2201203,14
н236	385658,33	2201211,38
н237	385646,88	2201213,03
н238	385658,90	2201306,24
н239	385665,61	2201305,29
н240	385867,69	2201278,21
н241	385893,58	2201274,28
н242	385989,88	2201260,76
н243	386021,67	2201256,49
н244	386059,12	2201251,49
н245	386086,44	2201247,80
н246	386117,75	2201243,58
н247	386129,50	2201240,66
н248	386186,44	2201234,86
н249	386203,80	2201233,09
н250	386262,57	2201227,19
н251	386264,56	2201229,68
н252	386301,87	2201226,76
н253	386321,58	2201225,57
н254	386369,50	2201223,04
н255	386395,63	2201221,51
н256	386453,93	2201218,03
н257	386486,19	2201216,86
н258	386535,11	2201214,88
н259	386582,30	2201212,60

Обозначение характерных точек границы	Координаты, м	
	X	Y
н260	386596,47	2201211,77
н261	386619,49	2201210,18
:ЗУ1(8)		
н262	386659,35	2201371,88
н263	386625,74	2201377,63
н264	386591,13	2201380,60
н265	386538,84	2201387,38
н266	386518,61	2201387,85
н267	386421,17	2201403,54
н268	386389,60	2201412,20
н269	386341,92	2201420,22
н270	386308,92	2201422,83
н271	386287,44	2201425,87
н272	386244,34	2201432,68
н273	386217,13	2201436,92
н274	386174,29	2201443,58
н275	386131,70	2201450,82
н276	386086,78	2201457,41
н277	386040,73	2201464,12
н278	385981,57	2201472,07
н279	385951,41	2201476,18
н280	385927,33	2201479,31
н281	385876,30	2201486,54
н282	385837,99	2201491,46
н283	385749,94	2201503,36
н284	385744,46	2201510,28
н285	385731,38	2201511,84
н286	385711,90	2201514,17
н287	385677,51	2201520,13
н288	385660,55	2201523,06
н289	385648,62	2201517,49
н290	385634,14	2201519,73
н291	385521,16	2201535,07
н292	385498,04	2201540,43
н293	385459,13	2201549,58
н294	385402,25	2201511,87
н295	385350,28	2201466,62
н296	385345,75	2201464,34
н297	385347,88	2201460,93
н298	385352,53	2201463,27
н299	385404,67	2201508,69
н300	385459,90	2201545,29
н301	385497,13	2201536,53
н302	385520,44	2201531,13
н303	385633,57	2201515,77

Обозначение характерных точек границы	Координаты, м	
	X	Y
н304	385649,21	2201513,36
н305	385661,10	2201518,90
н306	385676,83	2201516,19
н307	385711,33	2201510,21
н308	385730,91	2201507,87
н309	385742,34	2201506,51
н310	385747,80	2201499,61
н311	385837,47	2201487,49
н312	385875,77	2201482,58
н313	385926,79	2201475,34
н314	385950,88	2201472,22
н315	385981,03	2201468,11
н316	386040,17	2201460,16
н317	386086,21	2201453,45
н318	386131,07	2201446,87
н319	386173,65	2201439,63
н320	386216,52	2201432,96
н321	386243,73	2201428,73
н322	386286,85	2201421,92
н323	386308,48	2201418,86
н324	386341,43	2201416,25
н325	386388,73	2201408,29
н326	386420,32	2201399,63
н327	386518,24	2201383,86
н328	386538,54	2201383,39
н329	386590,70	2201376,62
н330	386625,23	2201373,65
н331	386658,67	2201367,93
:ЗУ1(9)		
н332	386705,29	2201442,91
н333	386671,41	2201449,51
н334	386648,51	2201454,47
н335	386561,40	2201467,75
н336	386551,91	2201471,12
н337	386500,64	2201480,45
н338	386399,78	2201501,72
н339	386333,32	2201515,44
н340	386237,61	2201535,62
н341	386172,24	2201548,95
н342	386147,89	2201552,84
н343	385906,67	2201585,44
н344	385843,10	2201593,62
н345	385756,99	2201605,72
н346	385726,62	2201610,33
н347	385701,47	2201613,40

Обозначение характерных точек границы	Координаты, м	
	X	Y
н348	385690,47	2201614,72
н349	385653,17	2201619,23
н350	385625,86	2201624,23
н351	385598,34	2201631,29
н352	385563,31	2201641,02
н353	385533,58	2201653,09
н354	385518,01	2201658,96
н355	385459,73	2201680,49
н356	385445,49	2201685,78
н357	385445,60	2201686,40
н358	385461,84	2201725,26
н359	385462,36	2201730,48
н360	385469,83	2201747,44
н361	385472,68	2201756,90
н362	385480,55	2201773,45
н363	385499,67	2201817,62
н364	385505,62	2201831,66
н365	385507,19	2201831,33
н366	385499,92	2201835,13
н367	385499,01	2201831,26
н368	385500,79	2201830,52
н369	385495,99	2201819,19
н370	385476,91	2201775,10
н371	385468,94	2201758,34
н372	385466,07	2201748,83
н373	385458,44	2201731,51
н374	385457,92	2201726,25
н375	385441,30	2201686,48
н376	385419,74	2201690,08
н377	385392,38	2201694,46
н378	385357,15	2201700,56
н379	385329,59	2201705,16
н380	385316,27	2201707,43
н381	385310,22	2201702,94
н382	385257,96	2201710,05
н383	385188,88	2201723,20
н384	385120,96	2201733,29
н385	385098,08	2201735,29
н386	385080,54	2201724,46
н387	385080,36	2201724,75
н388	385079,58	2201741,25
н389	385053,36	2201759,55
н390	385041,27	2201778,46
н391	385033,12	2201807,00
н392	385033,04	2201807,44

Обозначение характерных точек границы	Координаты, м	
	X	Y
н393	385037,38	2201808,14
н394	385098,95	2201803,80
н395	385129,27	2201801,78
н396	385158,45	2201798,66
н397	385197,59	2201792,63
н398	385227,90	2201786,98
н399	385270,05	2201781,10
н400	385292,03	2201777,81
н401	385304,14	2201777,57
н402	385336,12	2201774,45
н403	385372,59	2201771,02
н404	385387,67	2201769,67
н405	385388,03	2201773,65
н406	385372,96	2201775,00
н407	385336,50	2201778,43
н408	385304,38	2201781,57
н409	385292,37	2201781,80
н410	385270,62	2201785,06
н411	385228,54	2201790,93
н412	385198,26	2201796,58
н413	385158,97	2201802,63
н414	385129,61	2201805,77
н415	385099,23	2201807,79
н416	385037,20	2201812,16
н417	385032,36	2201811,39
н418	385025,50	2201850,91
н419	385021,55	2201850,22
н420	385029,22	2201806,11
н421	385032,95	2201793,04
н422	385029,32	2201791,98
н423	385003,97	2201799,62
н424	384964,24	2201809,43
н425	384949,77	2201813,33
н426	384934,24	2201815,43
н427	384907,79	2201819,84
н428	384870,89	2201826,12
н429	384857,43	2201828,18
н430	384856,83	2201824,23
н431	384870,25	2201822,17
н432	384907,12	2201815,89
н433	384933,65	2201811,47
н434	384948,97	2201809,40
н435	384963,24	2201805,56
н436	385002,91	2201795,76
н437	385029,31	2201787,80

Обозначение характерных точек границы	Координаты, м	
	X	Y
н438	385034,04	2201789,20
н439	385037,58	2201776,80
н440	385050,41	2201756,72
н441	385075,68	2201739,09
н442	385076,49	2201721,96
н443	385076,16	2201721,76
н444	385065,41	2201720,40
н445	385053,86	2201719,70
н446	385041,87	2201718,96
н447	385012,19	2201717,51
н448	384972,56	2201715,38
н449	384942,67	2201714,04
н450	384921,93	2201713,20
н451	384905,49	2201712,70
н452	384880,81	2201712,08
н453	384862,64	2201711,69
н454	384860,27	2201750,10
н455	384860,00	2201757,10
н456	384856,00	2201756,95
н457	384856,27	2201749,90
н458	384858,64	2201711,57
н459	384831,10	2201709,93
н460	384789,09	2201707,29
н461	384741,70	2201706,67
н462	384734,74	2201706,99
н463	384734,81	2201708,76
н464	384741,06	2201744,16
н465	384751,44	2201817,98
н466	384759,87	2201884,65
н467	384768,39	2201934,52
н468	384764,40	2201934,89
н469	384755,91	2201885,24
н470	384749,68	2201835,95
н471	384740,84	2201837,07
н472	384705,29	2201840,94
н473	384693,28	2201841,49
н474	384684,32	2201839,04
н475	384672,82	2201836,72
н476	384651,63	2201836,92
н477	384641,19	2201837,70
н478	384631,72	2201838,62
н479	384611,17	2201839,88
н480	384597,20	2201841,88
н481	384596,64	2201837,92
н482	384610,76	2201835,90

Обозначение характерных точек границы	Координаты, м	
	X	Y
н483	384631,41	2201834,63
н484	384641,91	2201833,61
н485	384639,15	2201809,47
н486	384638,96	2201803,98
н487	384642,96	2201803,84
н488	384643,14	2201809,18
н489	384645,90	2201833,34
н490	384651,46	2201832,92
н491	384673,21	2201832,72
н492	384685,25	2201835,15
н493	384693,72	2201837,47
н494	384704,98	2201836,95
н495	384740,37	2201833,10
н496	384749,18	2201831,99
н497	384747,47	2201818,51
н498	384737,11	2201744,79
н499	384730,83	2201709,19
н500	384730,75	2201707,18
н501	384720,08	2201707,68
н502	384696,72	2201708,78
н503	384682,72	2201709,08
н504	384636,49	2201707,63
н505	384618,11	2201707,18
н506	384568,12	2201705,94
н507	384561,98	2201707,27
н508	384545,42	2201705,78
н509	384498,46	2201707,41
н510	384496,36	2201707,46
н511	384494,23	2201707,62
н512	384494,23	2201707,69
н513	384498,65	2201727,87
н514	384501,98	2201749,92
н515	384505,37	2201774,74
н516	384513,98	2201842,63
н517	384528,57	2201944,51
н518	384530,17	2201956,27
н519	384526,20	2201956,81
н520	384524,60	2201945,07
н521	384510,02	2201843,17
н522	384501,40	2201775,26
н523	384498,02	2201750,49
н524	384494,71	2201728,60
н525	384490,19	2201707,94
н526	384483,18	2201708,50
н527	384475,62	2201699,42

Обозначение характерных точек границы	Координаты, м	
	X	Y
н528	384454,69	2201697,15
н529	384453,53	2201706,34
н530	384424,47	2201705,29
н531	384403,01	2201704,95
н532	384377,96	2201704,24
н533	384372,05	2201745,08
н534	384372,61	2201751,62
н535	384376,76	2201781,05
н536	384379,20	2201798,19
н537	384381,17	2201814,86
н538	384389,16	2201875,57
н539	384396,14	2201932,40
н540	384401,10	2201962,02
н541	384402,34	2201976,19
н542	384398,39	2201976,88
н543	384397,13	2201962,52
н544	384392,19	2201932,97
н545	384385,19	2201876,07
н546	384377,20	2201815,36
н547	384375,24	2201798,71
н548	384372,80	2201781,61
н549	384369,34	2201757,12
н550	384341,19	2201766,10
н551	384337,82	2201768,54
н552	384331,84	2201772,05
н553	384329,64	2201773,38
н554	384329,29	2201773,94
н555	384329,11	2201774,07
н556	384329,09	2201774,25
н557	384325,15	2201780,48
н558	384318,57	2201784,52
н559	384289,48	2201792,78
н560	384242,89	2201805,49
н561	384241,84	2201801,63
н562	384288,41	2201788,93
н563	384298,97	2201785,93
н564	384291,86	2201764,44
н565	384283,56	2201760,22
н566	384272,58	2201761,43
н567	384272,14	2201757,46
н568	384284,30	2201756,11
н569	384295,14	2201761,62
н570	384302,82	2201784,83
н571	384316,94	2201780,82
н572	384322,27	2201777,56

Обозначение характерных точек границы	Координаты, м	
	X	Y
н573	384326,76	2201770,45
н574	384329,79	2201768,62
н575	384335,63	2201765,18
н576	384339,36	2201762,49
н577	384368,72	2201753,11
н578	384368,03	2201744,96
н579	384373,85	2201704,75
н580	384370,47	2201704,31
н581	384320,05	2201703,19
н582	384229,51	2201700,40
н583	384229,65	2201696,40
н584	384320,16	2201699,19
н585	384370,77	2201700,32
н586	384374,42	2201700,79
н587	384374,51	2201700,15
н588	384403,10	2201700,95
н589	384424,58	2201701,29
н590	384450,02	2201702,21
н591	384450,97	2201694,71
н592	384465,07	2201573,82
н593	384465,55	2201567,66
н594	384452,32	2201566,75
н595	384434,06	2201566,74
н596	384386,84	2201563,30
н597	384365,41	2201561,82
н598	384330,34	2201559,79
н599	384267,92	2201556,05
н600	384235,17	2201553,97
н601	384190,76	2201551,68
н602	384158,10	2201548,97
н603	384131,61	2201599,51
н604	384126,56	2201610,06
н605	384125,67	2201619,84
н606	384112,73	2201642,54
н607	384110,41	2201647,61
н608	384095,69	2201679,82
н609	384091,94	2201678,40
н610	384106,77	2201645,95
н611	384109,17	2201640,72
н612	384121,77	2201618,62
н613	384122,65	2201608,98
н614	384128,04	2201597,71
н615	384155,81	2201544,72
н616	384159,54	2201545,10
н617	384191,03	2201547,69

Обозначение характерных точек границы	Координаты, м	
	X	Y
н618	384235,40	2201549,98
н619	384268,16	2201552,06
н620	384330,57	2201555,80
н621	384365,66	2201557,83
н622	384387,12	2201559,31
н623	384434,21	2201562,74
н624	384452,46	2201562,75
н625	384466,85	2201563,74
н626	384470,42	2201533,01
н627	384474,90	2201497,41
н628	384478,62	2201463,85
н629	384479,80	2201461,42
н630	384478,98	2201460,64
н631	384470,11	2201459,74
н632	384405,89	2201456,94
н633	384346,24	2201453,67
н634	384281,64	2201449,99
н635	384248,43	2201448,25
н636	384229,82	2201447,37
н637	384224,63	2201447,20
н638	384224,77	2201443,20
н639	384229,98	2201443,37
н640	384248,63	2201444,25
н641	384281,86	2201446,00
н642	384346,46	2201449,67
н643	384406,09	2201452,95
н644	384470,38	2201455,74
н645	384479,43	2201456,61
н646	384480,00	2201450,83
н647	384482,73	2201425,82
н648	384486,38	2201391,95
н649	384488,75	2201374,79
н650	384489,69	2201366,69
н651	384471,04	2201364,30
н652	384468,01	2201367,10
н653	384447,42	2201365,02
н654	384407,44	2201359,12
н655	384405,00	2201358,84
н656	384401,05	2201359,42
н657	384366,87	2201355,12
н658	384362,89	2201354,98
н659	384301,81	2201349,81
н660	384281,69	2201330,19
н661	384284,83	2201324,22
н662	384288,37	2201326,08

Обозначение характерных точек границы	Координаты, м	
	X	Y
н663	384286,62	2201329,41
н664	384303,58	2201345,95
н665	384363,13	2201350,99
н666	384367,19	2201351,12
н667	384401,01	2201355,38
н668	384404,93	2201354,80
н669	384407,96	2201355,15
н670	384447,91	2201361,05
н671	384466,61	2201362,94
н672	384469,70	2201360,10
н673	384495,03	2201363,35
н674	384499,54	2201361,63
н675	384532,51	2201360,42
н676	384566,78	2201365,21
н677	384663,72	2201377,80
н678	384663,20	2201381,76
н679	384566,24	2201369,18
н680	384532,30	2201364,43
н681	384500,34	2201365,60
н682	384493,54	2201368,19
н683	384492,72	2201375,29
н684	384490,35	2201392,44
н685	384486,70	2201426,25
н686	384483,98	2201451,24
н687	384483,35	2201457,67
н688	384501,57	2201458,99
н689	384526,04	2201459,94
н690	384548,65	2201460,76
н691	384565,91	2201461,47
н692	384579,68	2201461,97
н693	384590,83	2201462,41
н694	384628,53	2201463,90
н695	384644,62	2201465,79
н696	384666,43	2201466,43
н697	384682,73	2201466,81
н698	384698,08	2201467,36
н699	384711,41	2201469,67
н700	384718,76	2201467,82
н701	384741,10	2201468,87
н702	384748,12	2201469,09
н703	384771,72	2201470,49
н704	384792,38	2201471,95
н705	384809,72	2201472,81
н706	384858,72	2201475,04
н707	384876,67	2201475,68

Обозначение характерных точек границы	Координаты, м	
	X	Y
н708	384896,54	2201476,24
н709	384907,05	2201477,07
н710	384923,19	2201478,19
н711	384948,84	2201479,64
н712	384966,25	2201480,31
н713	384989,42	2201481,38
н714	385010,60	2201482,16
н715	385035,10	2201482,87
н716	385052,24	2201483,39
н717	385105,68	2201486,30
н718	385106,56	2201482,15
н719	385109,45	2201455,86
н720	385112,07	2201434,21
н721	385128,13	2201430,49
н722	385193,66	2201435,28
н723	385232,45	2201440,72
н724	385231,89	2201444,68
н725	385193,23	2201439,26
н726	385128,44	2201434,52
н727	385115,70	2201437,47
н728	385113,43	2201456,31
н729	385110,51	2201482,78
н730	385109,72	2201486,52
н731	385110,16	2201486,55
н732	385108,29	2201516,34
н733	385105,52	2201561,43
н734	385103,19	2201596,66
н735	385143,54	2201598,13
н736	385270,19	2201603,01
н737	385277,39	2201589,84
н738	385309,47	2201527,64
н739	385338,90	2201463,18
н740	385342,39	2201465,17
н741	385313,07	2201529,39
н742	385280,92	2201591,72
н743	385279,86	2201593,66
н744	385284,47	2201596,17
н745	385296,17	2201596,74
н746	385318,25	2201597,36
н747	385352,14	2201597,10
н748	385378,72	2201597,50
н749	385406,22	2201597,31
н750	385410,48	2201604,78
н751	385414,57	2201613,91
н752	385410,92	2201615,55

Обозначение характерных точек границы	Координаты, м	
	X	Y
н753	385406,91	2201606,59
н754	385403,90	2201601,33
н755	385378,71	2201601,50
н756	385352,12	2201601,10
н757	385318,21	2201601,36
н758	385296,02	2201600,73
н759	385283,36	2201600,12
н760	385277,95	2201597,17
н761	385272,52	2201607,10
н762	385143,39	2201602,13
н763	385098,93	2201600,51
н764	385099,23	2201596,04
н765	385092,49	2201595,51
н766	384968,42	2201591,63
н767	384968,55	2201587,63
н768	385092,71	2201591,52
н769	385099,49	2201592,05
н770	385101,52	2201561,17
н771	385104,30	2201516,09
н772	385105,92	2201490,32
н773	385052,07	2201487,38
н774	385034,98	2201486,87
н775	385010,47	2201486,16
н776	384989,26	2201485,38
н777	384966,08	2201484,31
н778	384948,65	2201483,63
н779	384922,94	2201482,18
н780	384906,75	2201481,06
н781	384896,33	2201480,23
н782	384876,54	2201479,68
н783	384858,56	2201479,04
н784	384809,53	2201476,81
н785	384792,14	2201475,95
н786	384771,46	2201474,49
н787	384747,94	2201473,08
н788	384739,89	2201472,83
н789	384739,27	2201472,79
н790	384719,16	2201471,84
н791	384711,57	2201473,75
н792	384697,66	2201471,34
н793	384682,61	2201470,81
н794	384666,32	2201470,43
н795	384644,33	2201469,79
н796	384628,22	2201467,89
н797	384590,68	2201466,41

Обозначение характерных точек границы	Координаты, м	
	X	Y
н798	384579,53	2201465,97
н799	384565,76	2201465,47
н800	384548,49	2201464,76
н801	384525,89	2201463,93
н802	384501,35	2201462,99
н803	384484,09	2201461,73
н804	384482,52	2201464,97
н805	384478,87	2201497,88
н806	384474,39	2201533,49
н807	384471,00	2201562,72
н808	384482,32	2201563,81
н809	384507,63	2201566,47
н810	384533,35	2201567,44
н811	384540,47	2201567,60
н812	384567,84	2201570,00
н813	384604,16	2201573,10
н814	384629,58	2201573,44
н815	384669,73	2201576,27
н816	384682,87	2201576,96
н817	384730,96	2201578,75
н818	384755,83	2201579,78
н819	384789,41	2201581,16
н820	384811,21	2201582,06
н821	384851,64	2201583,62
н822	384851,49	2201587,62
н823	384811,06	2201586,06
н824	384789,24	2201585,16
н825	384755,67	2201583,77
н826	384730,80	2201582,75
н827	384682,69	2201580,96
н828	384669,48	2201580,27
н829	384629,41	2201577,44
н830	384603,97	2201577,09
н831	384567,49	2201573,99
н832	384540,25	2201571,60
н833	384533,23	2201571,44
н834	384507,35	2201570,46
н835	384481,92	2201567,79
н836	384469,64	2201566,61
н837	384469,06	2201574,21
н838	384456,22	2201684,21
н839	384455,17	2201693,18
н840	384475,06	2201695,34
н841	384477,65	2201695,62
н842	384484,93	2201704,35

Обозначение характерных точек границы	Координаты, м	
	X	Y
н843	384496,16	2201703,46
н844	384498,34	2201703,41
н845	384545,53	2201701,78
н846	384561,33	2201703,19
н847	384567,76	2201701,93
н848	384618,21	2201703,18
н849	384636,60	2201703,63
н850	384682,75	2201705,08
н851	384696,58	2201704,78
н852	384719,89	2201703,69
н853	384741,63	2201702,67
н854	384789,24	2201703,29
н855	384831,35	2201705,94
н856	384859,77	2201707,63
н857	384880,90	2201708,08
н858	384905,61	2201708,70
н859	384922,07	2201709,20
н860	384942,84	2201710,04
н861	384972,76	2201711,38
н862	385012,40	2201713,52
н863	385042,09	2201714,96
н864	385054,10	2201715,71
н865	385065,78	2201716,41
н866	385077,53	2201717,90
н867	385099,05	2201731,19
н868	385120,50	2201729,31
н869	385188,21	2201719,26
н870	385257,31	2201706,10
н871	385311,30	2201698,75
н872	385317,28	2201703,20
н873	385328,93	2201701,22
н874	385356,48	2201696,62
н875	385391,72	2201690,51
н876	385419,09	2201686,14
н877	385444,46	2201681,90
н878	385458,34	2201676,73
н879	385516,61	2201655,21
н880	385532,12	2201649,37
н881	385562,02	2201637,23
н882	385597,31	2201627,43
н883	385625,00	2201620,32
н884	385652,57	2201615,27
н885	385689,99	2201610,75
н886	385700,99	2201609,43
н887	385726,08	2201606,37

Обозначение характерных точек границы	Координаты, м	
	X	Y
н888	385756,41	2201601,76
н889	385842,57	2201589,65
н890	385906,14	2201581,47
н891	386147,31	2201548,88
н892	386171,52	2201545,01
н893	386236,80	2201531,70
н894	386332,50	2201511,53
н895	386398,97	2201497,80
н896	386499,87	2201476,52
н897	386550,88	2201467,25
н898	386560,42	2201463,85
н899	386647,79	2201450,53
н900	386670,60	2201445,59
н901	386704,52	2201438,99
:ЗУ1(10)		
н902	385595,31	2201723,63
н903	385608,23	2201738,10
н904	385614,76	2201807,22
н905	385615,38	2201812,81
н906	385611,41	2201813,27
н907	385610,79	2201807,63
н908	385604,37	2201739,79
н909	385591,98	2201725,90
н910	385588,12	2201718,28
н911	385571,01	2201697,77
н912	385574,09	2201695,21
н913	385591,48	2201716,07
:ЗУ1(11)		
н914	386713,08	2201506,97
н915	386714,00	2201510,86
н916	386634,79	2201529,56
н917	386584,31	2201540,77
н918	386573,01	2201545,43
н919	386536,91	2201555,60
н920	386510,92	2201562,22
н921	386488,23	2201567,47
н922	386465,23	2201572,61
н923	386416,76	2201584,35
н924	386402,07	2201588,09
н925	386369,65	2201596,57
н926	386356,03	2201600,55
н927	386319,77	2201609,90
н928	386267,40	2201623,40
н929	386217,78	2201636,67
н930	386203,41	2201640,21

Обозначение характерных точек границы	Координаты, м	
	X	Y
н931	386181,16	2201646,03
н932	386140,51	2201651,52
н933	386066,41	2201661,52
н934	386021,51	2201667,58
н935	385951,03	2201676,97
н936	385929,88	2201679,62
н937	385903,14	2201683,39
н938	385874,01	2201686,86
н939	385813,51	2201694,23
н940	385727,10	2201704,79
н941	385712,14	2201706,59
н942	385721,30	2201776,40
н943	385723,11	2201792,46
н944	385723,83	2201797,04
н945	385719,84	2201797,41
н946	385719,15	2201792,99
н947	385717,33	2201776,89
н948	385707,65	2201703,11
н949	385726,62	2201700,82
н950	385813,02	2201690,26
н951	385873,53	2201682,89
н952	385902,62	2201679,43
н953	385929,35	2201675,65
н954	385950,52	2201673,01
н955	386020,97	2201663,62
н956	386065,87	2201657,56
н957	386139,97	2201647,55
н958	386180,38	2201642,09
н959	386202,43	2201636,34
н960	386216,79	2201632,79
н961	386266,38	2201619,53
н962	386318,77	2201606,02
н963	386354,97	2201596,69
н964	386368,59	2201592,72
н965	386401,07	2201584,22
н966	386415,79	2201580,47
н967	386464,32	2201568,72
н968	386487,35	2201563,56
н969	386509,97	2201558,33
н970	386535,87	2201551,73
н971	386571,70	2201541,64
н972	386583,10	2201536,94
н973	386633,90	2201525,66
:ЗУ1(12)		
н974	386621,08	2201626,63

Обозначение характерных точек границы	Координаты, м	
	X	Y
н975	386621,81	2201630,56
н976	386578,57	2201638,57
н977	386574,86	2201642,48
н978	386528,39	2201653,46
н979	386477,73	2201666,65
н980	386448,38	2201675,28
н981	386412,06	2201685,15
н982	386387,92	2201691,80
н983	386339,07	2201704,42
н984	386284,61	2201718,88
н985	386233,22	2201732,12
н986	386191,07	2201743,11
н987	386180,55	2201744,73
н988	386180,04	2201740,76
н989	386190,26	2201739,19
н990	386232,22	2201728,24
н991	386283,59	2201715,01
н992	386338,05	2201700,55
н993	386386,89	2201687,93
н994	386411,00	2201681,29
н995	386447,29	2201671,43
н996	386476,66	2201662,80
н997	386527,43	2201649,57
н998	386572,75	2201638,98
н999	386576,54	2201634,88
:ЗУ1(13)		
н1000	385523,36	2202080,46
н1001	385523,95	2202084,42
н1002	385494,97	2202088,23
н1003	385469,06	2202090,70
н1004	385448,97	2202092,01
н1005	385433,69	2202093,04
н1006	385429,91	2202093,01
н1007	385419,74	2202091,24
н1008	385405,89	2202092,36
н1009	385402,26	2202095,21
н1010	385397,55	2202098,98
н1011	385374,24	2202100,69
н1012	385362,54	2202101,45
н1013	385326,61	2202103,84
н1014	385315,12	2202104,68
н1015	385296,03	2202106,15
н1016	385285,91	2202106,89
н1017	385266,74	2202108,59
н1018	385251,11	2202109,62

Обозначение характерных точек границы	Координаты, м	
	X	Y
н1019	385222,83	2202111,72
н1020	385215,86	2202112,19
н1021	385212,55	2202110,51
н1022	385210,49	2202114,59
н1023	385192,46	2202124,46
н1024	385155,98	2202142,71
н1025	385126,93	2202147,73
н1026	385121,67	2202152,65
н1027	385126,06	2202188,99
н1028	385135,40	2202188,84
н1029	385151,62	2202188,12
н1030	385157,53	2202189,19
н1031	385157,76	2202187,84
н1032	385161,25	2202187,68
н1033	385189,12	2202185,48
н1034	385288,16	2202177,87
н1035	385339,38	2202172,91
н1036	385376,22	2202169,57
н1037	385445,36	2202162,94
н1038	385459,20	2202162,05
н1039	385503,57	2202158,37
н1040	385562,75	2202153,07
н1041	385563,10	2202157,05
н1042	385503,91	2202162,36
н1043	385459,49	2202166,04
н1044	385445,68	2202166,93
н1045	385376,59	2202173,55
н1046	385339,75	2202176,90
н1047	385288,51	2202181,86
н1048	385189,43	2202189,47
н1049	385161,50	2202191,67
н1050	385135,52	2202192,84
н1051	385127,89	2202192,96
н1052	385126,56	2202193,11
н1053	385130,53	2202225,94
н1054	385172,79	2202233,60
н1055	385203,73	2202239,26
н1056	385289,05	2202240,93
н1057	385304,09	2202238,52
н1058	385326,18	2202237,56
н1059	385364,75	2202233,93
н1060	385414,92	2202229,56
н1061	385479,07	2202222,09
н1062	385493,54	2202220,19
н1063	385523,17	2202217,45

Обозначение характерных точек границы	Координаты, м	
	X	Y
н1064	385558,25	2202214,38
н1065	385558,60	2202218,36
н1066	385523,52	2202221,43
н1067	385493,98	2202224,17
н1068	385479,57	2202226,06
н1069	385415,33	2202233,54
н1070	385365,11	2202237,91
н1071	385326,46	2202241,55
н1072	358301,50	2202241,00
н1073	385291,00	2202251,50
н1074	385294,50	2202256,50
н1075	385296,52	2202247,05
н1076	385385,92	2202273,38
н1077	385434,76	2202278,98
н1078	385463,70	2202283,20
н1079	385511,41	2202289,13
н1080	385543,97	2202292,24
н1081	385594,47	2202301,47
н1082	385593,75	2202305,41
н1083	385543,41	2202296,20
н1084	385510,97	2202293,10
н1085	385463,16	2202287,16
н1086	385434,24	2202282,95
н1087	385385,43	2202277,35
н1088	385357,67	2202273,67
н1089	385292,50	2202260,50
н1090	385287,50	2202253,50
н1092	385203,33	2202243,26
н1093	385172,07	2202237,53
н1094	385126,91	2202229,35
н1095	385117,45	2202151,11
н1096	385125,07	2202143,99
н1097	385154,72	2202138,87
н1098	385190,60	2202120,92
н1099	385207,48	2202111,68
н1100	385212,47	2202101,81
н1101	385207,21	2202047,61
н1102	385203,95	2202017,55
н1103	385201,23	2201980,92
н1104	385208,30	2201980,44
н1105	385207,93	2201947,74
н1106	385194,82	2201921,73
н1107	385198,97	2201921,09
н1108	385211,92	2201946,77
н1109	385212,31	2201981,08

Обозначение характерных точек границы	Координаты, м	
	X	Y
н1110	385212,30	2201984,17
н1111	385205,52	2201984,64
н1112	385207,93	2202017,19
н1113	385211,19	2202047,20
н1114	385216,56	2202102,58
н1115	385214,36	2202106,94
н1116	385216,69	2202108,12
н1117	385222,55	2202107,73
н1118	385250,83	2202105,63
н1119	385266,43	2202104,60
н1120	385285,58	2202102,90
н1121	385295,74	2202102,17
н1122	385314,82	2202100,69
н1123	385326,33	2202099,85
н1124	385362,27	2202097,46
н1125	385373,97	2202096,70
н1126	385396,02	2202095,08
н1127	385399,77	2202092,07
н1128	385404,37	2202088,47
н1129	385419,77	2202087,23
н1130	385430,15	2202088,99
н1131	385433,57	2202089,04
н1132	385448,82	2202088,01
н1133	385468,78	2202086,71
н1134	385494,52	2202084,26
:ЗУ1(14)		
н1135	384147,95	2201734,65
н1136	384149,53	2201739,00
н1137	384157,44	2201738,84
н1138	384160,42	2201738,81
н1139	384160,54	2201741,97
н1140	384160,35	2201750,82
н1141	384161,89	2201754,55
н1142	384161,36	2201754,80
н1143	384160,10	2201756,02
н1144	384158,46	2201756,71
н1145	384157,06	2201753,33
н1146	384156,33	2201751,58
н1147	384156,52	2201742,86
н1148	384146,75	2201743,06
н1149	384145,11	2201738,55
н1150	384143,12	2201738,47
н1151	384139,81	2201738,47
н1152	384136,84	2201743,58
н1153	384108,38	2201739,97

Обозначение характерных точек границы	Координаты, м	
	X	Y
н1154	384105,93	2201740,19
н1155	384108,96	2201774,42
н1156	384118,78	2201830,47
н1157	384121,35	2201848,85
н1158	384121,94	2201867,91
н1159	384125,98	2201882,43
н1160	384129,69	2201903,32
н1161	384133,05	2201926,30
н1162	384136,23	2201967,59
н1163	384135,20	2201974,69
н1164	384131,24	2201974,12
н1165	384132,21	2201967,46
н1166	384129,07	2201926,75
н1167	384125,74	2201903,96
н1168	384122,07	2201883,32
н1169	384117,96	2201868,52
н1170	384117,36	2201849,19
н1171	384114,82	2201831,09
н1172	384104,99	2201774,94
н1173	384101,59	2201736,53
н1174	384101,59	2201736,55
н1175	384108,46	2201735,95
н1176	384134,72	2201739,27
н1177	384137,51	2201734,47
н1178	384143,20	2201734,47
:ЗУ1(15)		
н1179	384086,65	2201699,59
н1180	384083,39	2201706,71
н1181	384064,77	2201702,60
н1182	384060,29	2201706,80
н1183	384053,90	2201715,36
н1184	384047,86	2201721,88
н1185	384037,66	2201733,29
н1186	384014,98	2201757,17
н1187	383964,23	2201814,29
н1188	383939,39	2201846,63
н1189	383934,42	2201852,53
н1190	383931,92	2201850,27
н1191	383933,93	2201846,90
н1192	383936,28	2201844,12
н1193	383961,14	2201811,74
н1194	384012,01	2201754,49
н1195	384034,73	2201730,57
н1196	384044,90	2201719,19
н1197	384050,82	2201712,79

Обозначение характерных точек границы	Координаты, м	
	X	Y
н1198	384057,30	2201704,12
н1199	384063,58	2201698,24
н1200	384081,10	2201702,11
н1201	384083,57	2201696,69
:ЗУ1(16)		
н1202	384305,41	2201912,11
н1203	384311,04	2201921,97
н1204	384308,36	2201947,60
н1205	384303,72	2201970,88
н1206	384304,78	2201988,34
н1207	384300,80	2201988,80
н1208	384299,70	2201970,60
н1209	384304,40	2201947,00
н1210	384306,93	2201922,84
н1211	384303,05	2201916,05
н1212	384297,39	2201915,91
н1213	384297,49	2201911,91

Таблица 2.1.2 Перечень координат характерных точек образуемого многоконтурного земельного участка ЗУ2

Условный номер образуемого земельного участка	ЗУ2	
Обозначение характерных точек границы	Координаты, м	
	X	Y
:ЗУ2(1)		
н1	385669,85	2201040,80
н2	385660,89	2201052,49
н3	385660,72	2201052,61
н4	385653,21	2201061,36
н5	385634,70	2201084,92
н6	385626,94	2201096,41
н7	385627,15	2201096,55
н8	385624,71	2201099,73
н9	385621,35	2201097,53
н10	385631,47	2201082,57
н11	385650,12	2201058,82
н12	385657,98	2201049,67
:ЗУ2(2)		
н13	385373,50	2201420,34
н14	385372,74	2201421,31
н15	385370,65	2201424,64
н16	385364,77	2201425,22
н17	385351,51	2201445,17
н18	385344,99	2201459,48

н19	385347,88	2201460,93
н20	385345,75	2201464,34
н21	385343,32	2201463,12
н22	385342,39	2201465,17
н23	385338,90	2201463,18
н24	385348,01	2201443,22
н25	385362,49	2201421,43

2.2 Перечни координат характерных точек образуемых частей земельных участков

Таблица 2.2.1 Перечень координат характерных точек образуемой части земельного участка 47:23:0000000:50845

Условный номер части земельного участка: 47:23:0000000:50845/чзу1		
Обозначение характерных точек границы	Координаты, м	
	X	Y
н1	384095,69	2201679,82
н2	384086,65	2201699,59
н3	384083,57	2201696,69
н4	384091,94	2201678,40

Таблица 2.2.2 Перечень координат характерных точек образуемой части земельного участка 47:23:0000000:49385

Условный номер частей земельного участка		:49385/чзу1,/чзу2,/чзу3,/чзу4, /чзу5,/чзу6,/чзу7,/чзу8
Обозначение характерных точек границы	Координаты, м	
	X	Y
Условный номер части земельного участка: 47:23:0000000:49385/чзу1		
н1	385008,40	2201910,17
н2	385009,13	2201915,92
н3	385005,15	2201916,35
н4	385004,43	2201910,67
Условный номер части земельного участка: 47:23:0000000:49385/чзу2		
н5	384768,39	2201934,52
н6	384769,48	2201940,88
н7	384765,53	2201941,55
н8	384764,40	2201934,89
Условный номер части земельного участка: 47:23:0000000:49385/чзу3		
н9	384533,59	2201969,43
н10	384533,83	2201971,23
н11	384534,82	2201974,18
н12	384530,76	2201974,65
н13	384529,91	2201972,14
н14	384529,62	2201969,95
Условный номер части земельного участка: 47:23:0000000:49385/чзу4		
н15	384405,76	2201983,62
н16	384406,55	2201988,82
н17	384402,53	2201989,06

н18	384401,81	2201984,21
Условный номер части земельного участка: 47:23:0000000:49385/чзу5		
н19	384402,34	2201976,19
н20	384402,41	2201976,94
н21	384403,44	2201983,88
н22	384399,49	2201984,47
н23	384398,43	2201977,41
н24	384398,39	2201976,88
Условный номер части земельного участка: 47:23:0000000:49385/чзу6		
н25	384304,78	2201988,34
н26	384305,15	2201994,57
н27	384301,16	2201994,81
н28	384300,80	2201988,80
Условный номер части земельного участка: 47:23:0000000:49385/чзу7		
н29	384301,67	2201994,82
н30	384302,13	2201999,93
н31	384298,16	2202000,45
н32	384297,69	2201995,18
Условный номер части земельного участка: 47:23:0000000:49385/чзу8		
н33	386180,04	2201740,76
н34	386180,55	2201744,73
н35	386163,13	2201747,41
н36	386132,66	2201750,86
н37	386085,67	2201756,79
н38	386042,30	2201763,12
н39	385996,72	2201769,10
н40	385977,40	2201771,56
н41	385958,58	2201773,68
н42	385931,03	2201777,55
н43	385884,72	2201784,29
н44	385861,18	2201787,62
н45	385829,66	2201791,92
н46	385787,66	2201797,42
н47	385736,67	2201803,70
н48	385707,27	2201808,43
н49	385681,42	2201811,26
н50	385624,11	2201818,35
н51	385600,00	2201822,17
н52	385582,12	2201824,81
н53	385556,66	2201828,13
н54	385528,89	2201832,28
н55	385515,83	2201833,84
н56	385513,36	2201834,15
н57	385504,23	2201836,02
н58	385505,89	2201843,12
н59	385495,85	2201846,19
н60	385483,15	2201847,86
н61	385468,23	2201847,80

н62	385457,28	2201849,52
н63	385399,50	2201857,25
н64	385337,02	2201866,38
н65	385286,68	2201872,66
н66	385189,93	2201885,38
н67	385190,61	2201890,08
н68	385186,65	2201890,63
н69	385185,39	2201881,94
н70	385286,17	2201868,69
н71	385336,48	2201862,41
н72	385398,94	2201853,29
н73	385456,71	2201845,56
н74	385467,92	2201843,80
н75	385482,90	2201843,86
н76	385495,00	2201842,27
н77	385501,14	2201840,39
н78	385499,92	2201835,13
н79	385507,19	2201831,33
н80	385515,34	2201829,87
н81	385528,35	2201828,31
н82	385556,11	2201824,17
н83	385581,56	2201820,85
н84	385599,39	2201818,22
н85	385611,74	2201816,26
н86	385611,41	2201813,27
н87	385615,38	2201812,81
н88	385615,70	2201815,63
н89	385623,55	2201814,39
н90	385680,96	2201807,29
н91	385706,74	2201804,46
н92	385720,60	2201802,23
н93	385719,84	2201797,41
н94	385723,83	2201797,04
н95	385724,55	2201801,60
н96	385736,11	2201799,74
н97	385787,16	2201793,45
н98	385829,13	2201787,96
н99	385860,63	2201783,65
н100	385884,15	2201780,33
н101	385930,46	2201773,59
н102	385958,08	2201769,71
н103	385976,93	2201767,59
н104	385996,20	2201765,14
н105	386041,75	2201759,15
н106	386085,13	2201752,83
н107	386132,18	2201746,89
н108	386162,60	2201743,44

Таблица 2.2.3 Перечень координат характерных точек образуемой части земельного участка 47:23:0404003:2745

Условный номер части земельного участка: 47:23:0404003:2745/чзу1		
Обозначение характерных точек границы	Координаты, м	
	X	Y
н1	385188,36	2201902,49
н2	385192,31	2201901,88
н3	385193,53	2201910,29
н4	385198,97	2201921,09
н5	385194,82	2201921,73
н6	385189,66	2201911,51

3 Перечень и сведения о площади земельных участков, которые будут отнесены к территории общего пользования или имуществу общего пользования, в том числе в отношении которых предполагаются резервирование и (или) изъятие для государственных или муниципальных нужд

Образование земельных участков, которые будут отнесены к территории общего пользования или имуществу общего пользования, в том числе в отношении которых предполагаются резервирование и (или) изъятие для государственных или муниципальных нужд не предусматривается.

4 Вид разрешенного использования образуемых земельных участков в соответствии с проектом планировки территории

Наименование вида разрешенного использования земельного участка – коммунальное обслуживание (код 3.1).

Описание вида разрешенного использования земельного участка - размещение зданий и сооружений в целях обеспечения физических и юридических лиц коммунальными услугами. Содержание данного вида разрешенного использования включает в себя содержание видов разрешенного использования с кодами 3.1.1-3.1.2

5 Целевое назначение лесов, вид (виды) разрешенного использования лесного участка, количественные и качественные характеристики лесного участка, сведения о нахождении лесного участка в границах особо защитных участков лесов (в случае, если подготовка проекта межевания территории осуществляется в целях определения местоположения границ, образуемых и (или) изменяемых лесных участков)

Проектируемый линейный объект, и зона планируемого размещения линейного объекта не затрагивают территории, занятые лесным фондом.

6. Сведения о границах территории, в отношении которой утвержден проект межевания, содержащие перечень координат характерных точек этих границ в системе координат, используемой для ведения Единого государственного реестра недвижимости

Координаты характерных точек границ территории, в отношении которой утвержден проект межевания территории

Обозначение характерных точек границы	Система координат 47(2) Координаты, м	
	X	Y
1	386708,22	2201444,89
2	386671,91	2201451,96
3	386648,97	2201456,93
4	386562,01	2201470,18
5	386552,56	2201473,55
6	386501,12	2201482,90
7	386400,29	2201504,17
8	386333,83	2201517,89
9	386238,12	2201538,06
10	386172,69	2201551,41
11	386148,26	2201555,31
12	385906,99	2201587,92
13	385843,44	2201596,10
14	385757,35	2201608,20
15	385726,96	2201612,81
16	385701,77	2201615,89
17	385690,77	2201617,21
18	385653,54	2201621,70
19	385626,39	2201626,67
20	385598,98	2201633,71
21	385564,12	2201643,39
22	385534,49	2201655,42
23	385518,88	2201661,30
24	385460,60	2201682,83
25	385448,67	2201687,27
26	385464,29	2201724,64
27	385464,81	2201729,84
28	385472,18	2201746,57
29	385475,02	2201756,00
30	385482,83	2201772,42
31	385501,97	2201816,63
32	385507,12	2201828,79
33	385512,31	2201827,73
34	385515,04	2201827,39
35	385528,02	2201825,83
36	385555,76	2201821,69
37	385581,22	2201818,38
38	385599,02	2201815,75

Обозначение характерных точек границы	Система координат 47(2) Координаты, м	
	X	Y
39	385608,99	2201814,17
40	385608,30	2201807,89
41	385601,96	2201740,84
42	385589,90	2201727,32
43	385586,02	2201719,67
44	385567,49	2201697,45
45	385574,41	2201691,69
46	385593,58	2201714,69
47	385597,40	2201722,21
48	385610,64	2201737,05
49	385617,25	2201806,97
50	385617,89	2201812,75
51	385623,21	2201811,91
52	385680,67	2201804,80
53	385706,40	2201801,99
54	385717,74	2201800,16
55	385716,67	2201793,33
56	385714,85	2201777,19
57	385704,84	2201700,93
58	385726,32	2201698,34
59	385812,72	2201687,78
60	385873,23	2201680,41
61	385902,30	2201676,95
62	385929,02	2201673,17
63	385950,20	2201670,53
64	386020,64	2201661,14
65	386065,54	2201655,08
66	386139,64	2201645,08
67	386179,90	2201639,64
68	386201,81	2201633,91
69	386216,16	2201630,37
70	386265,75	2201617,11
71	386318,14	2201603,60
72	386354,31	2201594,28
73	386367,92	2201590,31
74	386400,44	2201581,80
75	386415,19	2201578,04
76	386463,75	2201566,28
77	386486,79	2201561,13
78	386509,38	2201555,90
79	386535,22	2201549,32
80	386570,89	2201539,27
81	386582,35	2201534,54

Обозначение характерных точек границы	Система координат 47(2) Координаты, м	
	X	Y
82	386633,34	2201523,22
83	386714,94	2201503,96
84	386717,01	2201512,72
85	386635,35	2201531,99
86	386585,06	2201543,16
87	386573,83	2201547,80
88	386537,56	2201558,01
89	386511,51	2201564,65
90	386488,79	2201569,90
91	386465,80	2201575,05
92	386417,36	2201586,78
93	386402,69	2201590,51
94	386370,32	2201598,98
95	386356,69	2201602,96
96	386320,39	2201612,32
97	386268,04	2201625,82
98	386218,40	2201639,09
99	386204,03	2201642,64
100	386181,64	2201648,48
101	386140,84	2201653,99
102	386066,74	2201664,00
103	386021,84	2201670,06
104	385951,35	2201679,45
105	385930,21	2201682,09
106	385903,46	2201685,87
107	385874,31	2201689,34
108	385813,81	2201696,72
109	385727,40	2201707,27
110	385714,95	2201708,77
111	385723,78	2201776,10
112	385725,59	2201792,12
113	385726,63	2201798,73
114	385735,76	2201797,26
115	385786,84	2201790,97
116	385828,80	2201785,48
117	385860,29	2201781,18
118	385883,80	2201777,86
119	385930,11	2201771,11
120	385957,77	2201767,23
121	385976,63	2201765,10
122	385995,88	2201762,66
123	386041,41	2201756,68
124	386084,79	2201750,35

Обозначение характерных точек границы	Система координат 47(2) Координаты, м	
	X	Y
125	386131,89	2201744,41
126	386162,27	2201740,96
127	386189,75	2201736,74
128	386231,59	2201725,82
129	386282,96	2201712,59
130	386337,42	2201698,14
131	386386,25	2201685,52
132	386410,34	2201678,88
133	386446,61	2201669,02
134	386475,99	2201660,39
135	386526,83	2201647,15
136	386571,44	2201636,72
137	386575,26	2201632,57
138	386623,08	2201623,71
139	386624,72	2201632,56
140	386579,83	2201640,88
141	386576,16	2201644,74
142	386529,00	2201655,88
143	386478,40	2201669,06
144	386449,06	2201677,68
145	386412,72	2201687,56
146	386388,57	2201694,21
147	386339,70	2201706,84
148	386285,24	2201721,30
149	386233,85	2201734,54
150	386191,57	2201745,56
151	386163,46	2201749,89
152	386132,96	2201753,34
153	386086,01	2201759,27
154	386042,65	2201765,59
155	385997,04	2201771,58
156	385977,70	2201774,04
157	385958,90	2201776,16
158	385931,38	2201780,02
159	385885,07	2201786,77
160	385861,52	2201790,09
161	385829,99	2201794,40
162	385787,98	2201799,90
163	385737,02	2201806,17
164	385707,61	2201810,91
165	385681,71	2201813,74
166	385624,46	2201820,83
167	385600,38	2201824,64

Обозначение характерных точек границы	Система координат 47(2) Координаты, м	
	X	Y
168	385582,46	2201827,29
169	385557,01	2201830,61
170	385529,22	2201834,75
171	385516,13	2201836,32
172	385513,77	2201836,62
173	385507,25	2201837,96
174	385508,85	2201844,83
175	385496,39	2201848,65
176	385483,31	2201850,36
177	385468,42	2201850,30
178	385457,64	2201851,99
179	385399,84	2201859,73
180	385337,35	2201868,86
181	385287,00	2201875,14
182	385192,77	2201887,53
183	385195,95	2201909,53
184	385202,51	2201922,56
185	385214,41	2201946,16
186	385214,81	2201981,07
187	385214,79	2201986,51
188	385208,20	2201986,96
189	385210,42	2202016,96
190	385213,68	2202046,95
191	385219,12	2202103,06
192	385217,87	2202105,54
193	385222,37	2202105,23
194	385250,65	2202103,13
195	385266,24	2202102,11
196	385285,38	2202100,41
197	385295,55	2202099,67
198	385314,63	2202098,20
199	385326,15	2202097,35
200	385362,11	2202094,96
201	385373,79	2202094,21
202	385395,06	2202092,65
203	385398,22	2202090,12
204	385403,41	2202086,04
205	385419,78	2202084,72
206	385430,22	2202085,68
207	385448,73	2202085,51
208	385468,58	2202084,22
209	385494,24	2202081,77
210	385525,47	2202077,67

Обозначение характерных точек границы	Система координат 47(2) Координаты, м	
	X	Y
211	385526,80	2202086,57
212	385495,25	2202090,72
213	385469,26	2202093,19
214	385449,06	2202094,51
215	385429,85	2202094,68
216	385419,73	2202093,75
217	385406,84	2202094,79
218	385403,81	2202097,17
219	385398,51	2202101,42
220	385374,41	2202103,18
221	385362,70	2202103,94
222	385326,78	2202106,33
223	385315,31	2202107,18
224	385296,22	2202108,65
225	385286,11	2202109,38
226	385266,93	2202111,08
227	385251,28	2202112,11
228	385223,00	2202114,21
229	385215,35	2202114,73
230	385213,65	2202113,87
231	385212,37	2202116,41
232	385193,62	2202126,68
233	385156,77	2202145,11
234	385128,09	2202150,07
235	385124,30	2202153,61
236	385128,27	2202186,45
237	385135,32	2202186,35
238	385161,10	2202185,19
239	385188,92	2202182,99
240	385287,95	2202175,38
241	385339,14	2202170,43
242	385375,99	2202167,08
243	385445,17	2202160,45
244	385459,01	2202159,56
245	385503,36	2202155,88
246	385565,01	2202150,36
247	385565,82	2202159,32
248	385504,13	2202164,85
249	385459,67	2202168,54
250	385445,88	2202169,42
251	385376,83	2202176,04
252	385339,98	2202179,39
253	385288,73	2202184,35

Обозначение характерных точек границы	Система координат 47(2) Координаты, м	
	X	Y
254	385189,62	2202191,96
255	385161,65	2202194,17
256	385135,59	2202195,34
257	385129,36	2202195,44
258	385132,79	2202223,81
259	385173,24	2202231,14
260	385203,98	2202236,77
261	385287,00	2202246,50
262	385299,00	2202234,50
263	385326,01	2202235,06
264	385364,52	2202231,44
265	385414,67	2202227,08
266	385478,77	2202219,61
267	385493,26	2202217,71
268	385522,94	2202214,96
269	385560,53	2202211,67
270	385561,31	2202220,64
271	385523,75	2202223,92
272	385494,26	2202226,65
273	385479,87	2202228,54
274	385415,58	2202236,03
275	385365,34	2202240,40
276	385326,63	2202244,04
277	385302,50	2202243,50
278	385294,50	2202252,00
279	385296,00	2202254,50
280	385358,90	2202267,28
281	385386,22	2202270,90
282	385435,08	2202276,50
283	385464,03	2202280,72
284	385511,68	2202286,64
285	385544,31	2202289,76
286	385597,38	2202299,46
287	385595,76	2202308,32
288	385543,07	2202298,68
289	385510,70	2202295,59
290	385462,83	2202289,64
291	385433,92	2202285,43
292	385385,12	2202279,83
293	385357,19	2202276,13
294	385291,00	2202262,50
295	385286,00	2202255,50
297	385203,08	2202245,75

Обозначение характерных точек границы	Система координат 47(2) Координаты, м	
	X	Y
298	385171,62	2202239,99
299	385124,65	2202231,48
300	385114,82	2202150,15
301	385123,91	2202141,65
302	385153,93	2202136,47
303	385189,44	2202118,70
304	385205,60	2202109,86
305	385209,91	2202101,33
306	385204,73	2202047,87
307	385201,46	2202017,78
308	385198,55	2201978,60
309	385205,77	2201978,10
310	385205,43	2201948,35
311	385187,25	2201912,27
312	385182,55	2201879,79
313	385285,86	2201866,21
314	385336,14	2201859,94
315	385398,60	2201850,81
316	385456,35	2201843,09
317	385467,73	2201841,30
318	385482,74	2201841,36
319	385494,47	2201839,82
320	385498,18	2201838,69
321	385496,10	2201829,76
322	385497,51	2201829,18
323	385493,69	2201820,18
324	385474,63	2201776,14
325	385466,60	2201759,25
326	385463,72	2201749,70
327	385456,00	2201732,16
328	385455,47	2201726,87
329	385439,76	2201689,27
330	385420,14	2201692,55
331	385392,79	2201696,92
332	385357,57	2201703,03
333	385330,01	2201707,63
334	385315,64	2201710,07
335	385309,55	2201705,55
336	385258,36	2201712,52
337	385189,29	2201725,67
338	385121,26	2201735,77
339	385097,47	2201737,85
340	385082,67	2201728,71

Обозначение характерных точек границы	Система координат 47(2) Координаты, м	
	X	Y
341	385082,02	2201742,60
342	385055,19	2201761,31
343	385043,57	2201779,49
344	385036,17	2201805,41
345	385037,49	2201805,62
346	385098,78	2201801,30
347	385129,05	2201799,29
348	385158,13	2201796,18
349	385197,17	2201790,17
350	385227,50	2201784,51
351	385269,69	2201778,63
352	385291,82	2201775,31
353	385304,00	2201775,07
354	385335,88	2201771,96
355	385372,36	2201768,53
356	385389,94	2201766,95
357	385390,74	2201775,92
358	385373,18	2201777,49
359	385336,74	2201780,92
360	385304,52	2201784,06
361	385292,58	2201784,30
362	385270,98	2201787,53
363	385228,94	2201793,40
364	385198,68	2201799,04
365	385159,29	2201805,11
366	385129,83	2201808,26
367	385099,40	2201810,28
368	385037,09	2201814,67
369	385034,40	2201814,24
370	385027,53	2201853,80
371	385018,66	2201852,26
372	385026,78	2201805,55
373	385029,86	2201794,74
374	385029,33	2201794,59
375	385004,63	2201802,03
376	384964,87	2201811,85
377	384950,26	2201815,79
378	384934,62	2201817,90
379	384908,20	2201822,30
380	384871,29	2201828,59
381	384855,34	2201831,03
382	384853,98	2201822,13
383	384869,85	2201819,70

Обозначение характерных точек границы	Система координат 47(2) Координаты, м	
	X	Y
384	384906,71	2201813,43
385	384933,27	2201809,00
386	384948,48	2201806,95
387	384962,62	2201803,14
388	385002,25	2201793,35
389	385029,30	2201785,20
390	385032,33	2201786,09
391	385035,28	2201775,76
392	385048,58	2201754,95
393	385073,24	2201737,75
394	385073,89	2201723,99
395	385065,18	2201722,89
396	385053,71	2201722,20
397	385041,73	2201721,46
398	385012,07	2201720,01
399	384972,44	2201717,88
400	384942,56	2201716,54
401	384921,84	2201715,70
402	384905,43	2201715,20
403	384880,75	2201714,57
404	384864,99	2201714,24
405	384862,76	2201750,22
406	384862,41	2201759,70
407	384853,41	2201759,35
408	384853,78	2201749,78
409	384855,99	2201713,92
410	384830,95	2201712,43
411	384788,99	2201709,79
412	384741,74	2201709,17
413	384737,46	2201709,37
414	384743,53	2201743,77
415	384753,92	2201817,65
416	384762,34	2201884,28
417	384772,36	2201942,92
418	384763,49	2201944,44
419	384753,44	2201885,60
420	384747,51	2201838,75
421	384741,13	2201839,56
422	384705,48	2201843,44
423	384693,00	2201844,01
424	384683,75	2201841,48
425	384672,59	2201839,22
426	384651,73	2201839,42

Обозначение характерных точек границы	Система координат 47(2) Координаты, м	
	X	Y
427	384641,41	2201840,19
428	384631,92	2201841,12
429	384611,42	2201842,37
430	384595,08	2201844,71
431	384593,81	2201835,80
432	384610,50	2201833,41
433	384631,21	2201832,14
434	384639,14	2201831,37
435	384636,65	2201809,66
436	384636,38	2201801,57
437	384645,37	2201801,26
438	384645,63	2201808,99
439	384648,11	2201830,66
440	384651,35	2201830,42
441	384673,44	2201830,22
442	384685,83	2201832,72
443	384694,00	2201834,95
444	384704,78	2201834,46
445	384740,08	2201830,62
446	384746,38	2201829,82
447	384745,00	2201818,84
448	384734,64	2201745,18
449	384728,40	2201709,79
450	384720,19	2201710,18
451	384696,80	2201711,28
452	384682,71	2201711,58
453	384636,39	2201710,01
454	384617,99	2201709,43
455	384568,78	2201707,06
456	384562,38	2201709,81
457	384545,35	2201708,29
458	384498,53	2201709,91
459	384497,28	2201709,94
460	384501,11	2201727,41
461	384504,45	2201749,57
462	384507,85	2201774,42
463	384516,46	2201842,30
464	384531,04	2201944,17
465	384532,98	2201958,41
466	384524,07	2201959,63
467	384522,13	2201945,41
468	384507,54	2201843,50
469	384498,92	2201775,59

Обозначение характерных точек границы	Система координат 47(2) Координаты, м	
	X	Y
470	384495,55	2201750,85
471	384492,25	2201729,05
472	384488,22	2201710,61
473	384482,09	2201711,09
474	384474,34	2201701,80
475	384456,86	2201699,90
476	384455,72	2201708,92
477	384424,41	2201707,79
478	384402,95	2201707,45
479	384380,12	2201706,81
480	384374,57	2201745,15
481	384375,09	2201751,34
482	384379,24	2201780,70
483	384381,68	2201797,87
484	384383,65	2201814,55
485	384391,64	2201875,25
486	384398,62	2201932,04
487	384403,58	2201961,70
488	384404,89	2201976,65
489	384405,92	2201983,52
490	384397,02	2201984,85
491	384395,95	2201977,71
492	384394,65	2201962,84
493	384389,71	2201933,33
494	384382,71	2201876,39
495	384374,72	2201815,67
496	384372,76	2201799,03
497	384370,33	2201781,96
498	384367,28	2201760,39
499	384342,33	2201768,36
500	384339,19	2201770,63
501	384333,12	2201774,20
502	384331,44	2201775,22
503	384326,95	2201782,31
504	384319,58	2201786,83
505	384290,15	2201795,19
506	384241,14	2201808,56
507	384238,77	2201799,88
508	384287,74	2201786,52
509	384295,78	2201784,24
510	384289,81	2201766,20
511	384283,09	2201762,78
512	384270,37	2201764,19

Обозначение характерных точек границы	Система координат 47(2) Координаты, м	
	X	Y
513	384269,38	2201755,25
514	384284,77	2201753,54
515	384297,19	2201759,86
516	384304,44	2201781,77
517	384315,93	2201778,51
518	384320,47	2201775,73
519	384324,96	2201768,62
520	384328,50	2201766,47
521	384334,26	2201763,09
522	384338,22	2201760,23
523	384366,06	2201751,33
524	384365,51	2201744,88
525	384371,01	2201706,90
526	384370,28	2201706,81
527	384319,98	2201705,69
528	384280,87	2201704,40
529	384260,01	2201703,95
530	384226,93	2201702,81
531	384227,24	2201693,82
532	384260,27	2201694,96
533	384281,11	2201695,41
534	384320,23	2201696,69
535	384370,96	2201697,82
536	384372,30	2201698,00
537	384372,36	2201697,58
538	384403,15	2201698,45
539	384424,64	2201698,79
540	384447,82	2201699,63
541	384448,49	2201694,41
542	384462,59	2201573,58
543	384462,86	2201569,98
544	384452,23	2201569,25
545	384433,97	2201569,24
546	384386,66	2201565,80
547	384365,25	2201564,32
548	384330,19	2201562,29
549	384267,76	2201558,54
550	384235,03	2201556,47
551	384190,59	2201554,17
552	384159,54	2201551,62
553	384133,85	2201600,63
554	384129,01	2201610,73
555	384128,11	2201620,61

Обозначение характерных точек границы	Система координат 47(2) Координаты, м	
	X	Y
556	384114,96	2201643,68
557	384112,69	2201648,65
558	384099,98	2201676,43
559	384084,82	2201709,59
560	384065,52	2201705,32
561	384062,16	2201708,47
562	384055,82	2201716,96
563	384049,71	2201723,56
564	384039,49	2201734,99
565	384022,99	2201752,14
566	384016,83	2201758,85
567	383966,16	2201815,88
568	383941,34	2201848,20
569	383934,66	2201856,13
570	383928,73	2201850,74
571	383931,89	2201845,44
572	383934,33	2201842,55
573	383959,21	2201810,14
574	384010,16	2201752,81
575	384016,44	2201745,97
576	384032,89	2201728,87
577	384043,06	2201717,51
578	384048,90	2201711,19
579	384055,43	2201702,45
580	384062,83	2201695,51
581	384079,66	2201699,23
582	384091,80	2201672,69
583	384104,50	2201644,91
584	384106,94	2201639,57
585	384119,32	2201617,85
586	384120,20	2201608,30
587	384125,80	2201596,59
588	384154,38	2201542,07
589	384159,77	2201542,61
590	384191,20	2201545,19
591	384235,55	2201547,48
592	384268,32	2201549,56
593	384330,72	2201553,30
594	384365,82	2201555,34
595	384387,30	2201556,82
596	384434,30	2201560,24
597	384452,54	2201560,25
598	384464,65	2201561,08

Обозначение характерных точек границы	Система координат 47(2) Координаты, м	
	X	Y
599	384467,94	2201532,71
600	384472,42	2201497,12
601	384476,18	2201463,15
602	384476,31	2201462,88
603	384469,92	2201462,23
604	384405,77	2201459,44
605	384346,10	2201456,16
606	384281,51	2201452,49
607	384248,31	2201450,74
608	384229,72	2201449,87
609	384222,05	2201449,61
610	384222,35	2201440,62
611	384230,08	2201440,87
612	384248,76	2201441,76
613	384282,00	2201443,50
614	384346,60	2201447,18
615	384406,21	2201450,45
616	384470,56	2201453,25
617	384477,19	2201453,89
618	384477,52	2201450,57
619	384480,24	2201425,55
620	384483,90	2201391,64
621	384486,27	2201374,47
622	384486,92	2201368,86
623	384471,88	2201366,93
624	384468,87	2201369,70
625	384447,11	2201367,51
626	384407,12	2201361,60
627	384405,04	2201361,36
628	384401,08	2201361,94
629	384366,67	2201357,61
630	384362,75	2201357,48
631	384300,71	2201352,23
632	384278,61	2201330,68
633	384283,78	2201320,84
634	384291,74	2201325,03
635	384289,70	2201328,92
636	384304,68	2201343,53
637	384363,28	2201348,49
638	384367,39	2201348,63
639	384400,98	2201352,86
640	384404,89	2201352,28
641	384408,29	2201352,67

Обозначение характерных точек границы	Система координат 47(2) Координаты, м	
	X	Y
642	384448,22	2201358,57
643	384465,75	2201360,34
644	384468,86	2201357,47
645	384494,73	2201360,79
646	384499,04	2201359,15
647	384532,63	2201357,91
648	384567,11	2201362,73
649	384666,52	2201375,64
650	384665,36	2201384,57
651	384565,91	2201371,65
652	384532,17	2201366,94
653	384500,85	2201368,09
654	384495,85	2201369,99
655	384495,20	2201375,61
656	384492,83	2201392,74
657	384489,19	2201426,52
658	384486,47	2201451,50
659	384486,09	2201455,36
660	384501,71	2201456,50
661	384526,13	2201457,44
662	384548,75	2201458,26
663	384566,01	2201458,97
664	384579,77	2201459,48
665	384590,93	2201459,91
666	384628,73	2201461,41
667	384644,80	2201463,30
668	384666,49	2201463,93
669	384682,80	2201464,31
670	384698,34	2201464,86
671	384711,32	2201467,11
672	384718,51	2201465,30
673	384739,67	2201466,30
674	384740,23	2201466,34
675	384748,24	2201466,59
676	384771,89	2201468,00
677	384792,53	2201469,46
678	384809,83	2201470,32
679	384858,82	2201472,55
680	384876,75	2201473,19
681	384896,68	2201473,74
682	384907,23	2201474,58
683	384923,35	2201475,70
684	384948,96	2201477,14

Обозначение характерных точек границы	Система координат 47(2) Координаты, м	
	X	Y
685	384966,35	2201477,82
686	384989,52	2201478,88
687	385010,69	2201479,66
688	385035,18	2201480,37
689	385052,34	2201480,89
690	385103,68	2201483,69
691	385104,09	2201481,75
692	385106,97	2201455,57
693	385109,79	2201432,17
694	385127,93	2201427,97
695	385193,92	2201432,80
696	385235,27	2201438,59
697	385234,02	2201447,50
698	385192,97	2201441,75
699	385128,63	2201437,04
700	385117,97	2201439,51
701	385115,91	2201456,60
702	385112,99	2201483,18
703	385112,77	2201484,19
704	385112,81	2201484,19
705	385110,79	2201516,50
706	385108,01	2201561,59
707	385105,86	2201594,26
708	385143,63	2201595,64
709	385268,74	2201600,45
710	385275,18	2201588,67
711	385307,22	2201526,55
712	385345,82	2201442,01
713	385361,06	2201419,06
714	385367,58	2201418,41
715	385379,50	2201417,23
716	385463,64	2201409,46
717	385530,94	2201404,39
718	385583,42	2201403,52
719	385607,00	2201405,80
720	385634,90	2201403,20
721	385659,05	2201400,32
722	385665,27	2201399,50
723	385653,26	2201312,85
724	385532,50	2201328,39
725	385518,22	2201330,41
726	385499,74	2201336,90
727	385496,76	2201328,40

Обозначение характерных точек границы	Система координат 47(2) Координаты, м	
	X	Y
728	385516,07	2201321,63
729	385531,29	2201319,47
730	385652,02	2201303,93
731	385651,89	2201303,01
732	385640,74	2201216,27
733	385619,33	2201218,58
734	385582,00	2201221,88
735	385549,75	2201225,69
736	385548,69	2201216,75
737	385581,08	2201212,93
738	385618,45	2201209,63
739	385644,11	2201206,86
740	385657,42	2201204,94
741	385716,90	2201196,70
742	385755,63	2201191,72
743	385778,98	2201188,72
744	385835,71	2201181,72
745	385865,48	2201177,19
746	385895,25	2201173,14
747	385912,94	2201170,81
748	385931,57	2201168,79
749	385975,07	2201162,21
750	385974,89	2201160,97
751	385968,00	2201151,63
752	385953,08	2201133,86
753	385889,80	2201072,04
754	385880,85	2201065,52
755	385847,02	2201070,44
756	385831,80	2201072,73
757	385771,39	2201081,39
758	385727,85	2201087,60
759	385714,50	2201076,98
760	385697,25	2201064,50
761	385681,52	2201053,36
762	385671,58	2201047,62
763	385662,44	2201054,45
764	385655,14	2201062,95
765	385636,72	2201086,40
766	385630,43	2201095,71
767	385636,63	2201099,77
768	385630,25	2201106,35
769	385617,86	2201098,24
770	385629,44	2201081,09

Обозначение характерных точек границы	Система координат 47(2) Координаты, м	
	X	Y
771	385648,18	2201057,23
772	385656,26	2201047,84
773	385670,95	2201036,86
774	385686,38	2201045,77
775	385702,49	2201057,18
776	385719,94	2201069,81
777	385730,42	2201078,14
778	385770,12	2201072,48
779	385830,49	2201063,83
780	385845,70	2201061,54
781	385883,18	2201056,09
782	385895,62	2201065,15
783	385959,69	2201127,73
784	385975,08	2201146,06
785	385983,45	2201157,43
786	385983,76	2201159,46
787	385986,01	2201158,02
788	386033,12	2201153,02
789	386064,54	2201148,87
790	386081,47	2201146,53
791	386099,21	2201144,62
792	386127,62	2201142,27
793	386146,92	2201140,92
794	386176,06	2201139,92
795	386212,66	2201139,06
796	386235,48	2201138,46
797	386282,48	2201138,44
798	386313,92	2201139,19
799	386343,35	2201137,47
800	386368,13	2201137,02
801	386450,90	2201135,74
802	386496,64	2201134,95
803	386511,34	2201134,92
804	386595,34	2201135,44
805	386595,28	2201144,44
806	386511,32	2201143,92
807	386496,72	2201143,95
808	386451,05	2201144,73
809	386368,28	2201146,01
810	386343,70	2201146,46
811	386314,08	2201148,19
812	386282,37	2201147,44
813	386235,60	2201147,46

Обозначение характерных точек границы	Система координат 47(2) Координаты, м	
	X	Y
814	386212,89	2201148,05
815	386176,32	2201148,92
816	386147,39	2201149,91
817	386128,31	2201151,24
818	386100,06	2201153,58
819	386082,57	2201155,46
820	386065,75	2201157,79
821	386034,18	2201161,96
822	385989,11	2201166,74
823	385984,26	2201169,92
824	385932,73	2201177,72
825	385914,02	2201179,75
826	385896,45	2201182,06
827	385866,76	2201186,10
828	385836,93	2201190,64
829	385780,11	2201197,65
830	385756,78	2201200,65
831	385718,10	2201205,62
832	385658,68	2201213,85
833	385649,67	2201215,15
834	385660,81	2201301,82
835	385661,03	2201303,41
836	385665,23	2201302,82
837	385678,34	2201300,73
838	385867,34	2201275,73
839	385893,22	2201271,80
840	385989,54	2201258,28
841	386021,34	2201254,01
842	386058,79	2201249,01
843	386086,11	2201245,32
844	386117,28	2201241,12
845	386129,07	2201238,19
846	386186,19	2201232,37
847	386203,55	2201230,60
848	386263,68	2201224,57
849	386265,69	2201227,09
850	386301,69	2201224,27
851	386321,44	2201223,07
852	386369,36	2201220,54
853	386395,48	2201219,01
854	386453,81	2201215,53
855	386486,09	2201214,36
856	386535,00	2201212,38

Обозначение характерных точек границы	Система координат 47(2) Координаты, м	
	X	Y
857	386582,17	2201210,10
858	386596,31	2201209,28
859	386621,81	2201207,52
860	386622,43	2201216,49
861	386596,88	2201218,26
862	386582,65	2201219,09
863	386535,40	2201221,37
864	386486,44	2201223,35
865	386454,24	2201224,52
866	386396,01	2201228,00
867	386369,86	2201229,53
868	386321,95	2201232,05
869	386302,32	2201233,25
870	386261,63	2201236,43
871	386259,70	2201234,01
872	386204,46	2201239,56
873	386187,10	2201241,33
874	386130,62	2201247,08
875	386118,97	2201249,97
876	386087,31	2201254,24
877	386059,98	2201257,93
878	386022,54	2201262,93
879	385990,76	2201267,20
880	385894,52	2201280,71
881	385868,61	2201284,64
882	385679,63	2201309,63
883	385666,57	2201311,72
884	385662,27	2201312,33
885	385674,18	2201398,21
886	385684,34	2201395,00
887	385708,63	2201391,78
888	385755,25	2201385,40
889	385826,45	2201375,56
890	385833,54	2201374,59
891	385845,30	2201375,10
892	385877,71	2201370,52
893	385909,70	2201366,16
894	385974,50	2201357,44
895	386005,90	2201353,21
896	386089,66	2201341,87
897	386138,87	2201335,28
898	386153,63	2201330,88
899	386170,42	2201328,65

Обозначение характерных точек границы	Система координат 47(2) Координаты, м	
	X	Y
900	386197,80	2201323,89
901	386302,52	2201305,85
902	386314,29	2201305,82
903	386321,46	2201302,05
904	386414,77	2201293,22
905	386461,12	2201291,04
906	386508,26	2201284,75
907	386521,08	2201278,42
908	386565,59	2201274,80
909	386649,72	2201263,18
910	386650,95	2201272,10
911	386566,57	2201283,75
912	386523,52	2201287,25
913	386510,92	2201293,48
914	386461,92	2201300,01
915	386415,40	2201302,20
916	386324,08	2201310,85
917	386316,53	2201314,82
918	386303,30	2201314,85
919	386199,34	2201332,76
920	386171,78	2201337,55
921	386155,52	2201339,71
922	386140,76	2201344,11
923	386090,87	2201350,79
924	386007,10	2201362,13
925	385975,70	2201366,36
926	385910,91	2201375,08
927	385878,94	2201379,44
928	385845,73	2201384,13
929	385833,96	2201383,62
930	385827,68	2201384,48
931	385756,48	2201394,32
932	385709,83	2201400,70
933	385686,30	2201403,82
934	385675,55	2201407,22
935	385660,18	2201409,25
936	385635,84	2201412,16
937	385606,98	2201414,84
938	385583,06	2201412,53
939	385531,35	2201413,39
940	385464,39	2201418,43
941	385380,36	2201426,19
942	385368,46	2201427,37

Обозначение характерных точек границы	Система координат 47(2) Координаты, м	
	X	Y
943	385366,19	2201427,59
944	385353,71	2201446,39
945	385348,26	2201458,32
946	385353,94	2201461,18
947	385406,19	2201506,69
948	385460,38	2201542,61
949	385496,56	2201534,10
950	385519,99	2201528,67
951	385633,21	2201513,29
952	385649,58	2201510,77
953	385661,45	2201516,31
954	385676,40	2201513,72
955	385710,96	2201507,74
956	385730,61	2201505,39
957	385741,02	2201504,15
958	385746,47	2201497,27
959	385837,14	2201485,01
960	385875,43	2201480,10
961	385926,45	2201472,86
962	385950,55	2201469,74
963	385980,69	2201465,63
964	386039,82	2201457,69
965	386085,84	2201450,98
966	386130,68	2201444,40
967	386173,25	2201437,16
968	386216,13	2201430,49
969	386243,34	2201426,26
970	386286,48	2201419,44
971	386308,21	2201416,37
972	386341,13	2201413,76
973	386388,19	2201405,84
974	386419,79	2201397,18
975	386518,02	2201381,36
976	386538,35	2201380,89
977	386590,44	2201374,13
978	386624,91	2201371,17
979	386660,72	2201365,05
980	386662,24	2201373,92
981	386626,06	2201380,11
982	386591,40	2201383,08
983	386539,03	2201389,88
984	386518,84	2201390,35
985	386421,70	2201405,99

Обозначение характерных точек границы	Система координат 47(2) Координаты, м	
	X	Y
986	386390,14	2201414,64
987	386342,23	2201422,70
988	386309,19	2201425,32
989	386287,81	2201428,35
990	386244,73	2201435,15
991	386217,52	2201439,39
992	386174,70	2201446,05
993	386132,09	2201453,29
994	386087,15	2201459,88
995	386041,07	2201466,60
996	385981,90	2201474,55
997	385951,74	2201478,66
998	385927,66	2201481,78
999	385876,64	2201489,02
1000	385838,31	2201493,94
1001	385751,27	2201505,70
1002	385745,78	2201512,64
1003	385731,68	2201514,32
1004	385712,27	2201516,65
1005	385677,93	2201522,59
1006	385660,20	2201525,66
1007	385648,25	2201520,08
1008	385634,50	2201522,20
1009	385521,61	2201537,53
1010	385498,61	2201542,86
1011	385458,65	2201552,26
1012	385400,73	2201513,87
1013	385348,88	2201468,71
1014	385344,52	2201466,52
1015	385315,32	2201530,49
1016	385283,25	2201592,66
1017	385285,16	2201593,70
1018	385296,27	2201594,24
1019	385318,27	2201594,86
1020	385352,14	2201594,60
1021	385378,73	2201595,00
1022	385407,66	2201594,80
1023	385412,71	2201603,65
1024	385417,87	2201615,17
1025	385409,66	2201618,85
1026	385404,68	2201607,73
1027	385402,46	2201603,84
1028	385378,69	2201604,00

Обозначение характерных точек границы	Система координат 47(2) Координаты, м	
	X	Y
1029	385352,11	2201603,60
1030	385318,18	2201603,86
1031	385295,92	2201603,23
1032	385282,66	2201602,59
1033	385278,94	2201600,56
1034	385273,97	2201609,66
1035	385143,29	2201604,63
1036	385096,27	2201602,92
1037	385096,57	2201598,34
1038	385092,36	2201598,01
1039	384965,85	2201594,05
1040	384966,13	2201585,05
1041	385092,85	2201589,02
1042	385097,16	2201589,36
1043	385099,03	2201561,01
1044	385101,80	2201515,94
1045	385103,26	2201492,68
1046	385051,96	2201489,88
1047	385034,91	2201489,37
1048	385010,39	2201488,66
1049	384989,15	2201487,88
1050	384965,97	2201486,81
1051	384948,53	2201486,13
1052	384922,79	2201484,68
1053	384906,56	2201483,55
1054	384896,19	2201482,73
1055	384876,47	2201482,18
1056	384858,46	2201481,54
1057	384809,41	2201479,31
1058	384791,99	2201478,44
1059	384771,30	2201476,98
1060	384747,83	2201475,58
1061	384739,76	2201475,33
1062	384739,12	2201475,28
1063	384719,41	2201474,36
1064	384711,66	2201476,31
1065	384697,40	2201473,84
1066	384682,53	2201473,31
1067	384666,26	2201472,92
1068	384644,14	2201472,28
1069	384628,02	2201470,39
1070	384590,58	2201468,90
1071	384579,43	2201468,47

Обозначение характерных точек границы	Система координат 47(2) Координаты, м	
	X	Y
1072	384565,66	2201467,97
1073	384548,40	2201467,25
1074	384525,80	2201466,43
1075	384501,21	2201465,48
1076	384485,60	2201464,35
1077	384484,96	2201465,67
1078	384481,35	2201498,18
1079	384476,87	2201533,79
1080	384473,78	2201560,48
1081	384482,57	2201561,32
1082	384507,81	2201563,97
1083	384533,42	2201564,94
1084	384540,61	2201565,11
1085	384568,05	2201567,51
1086	384604,29	2201570,60
1087	384629,68	2201570,94
1088	384669,88	2201573,78
1089	384682,98	2201574,46
1090	384731,06	2201576,25
1091	384755,94	2201577,28
1092	384789,51	2201578,67
1093	384811,31	2201579,57
1094	384854,24	2201581,22
1095	384853,89	2201590,21
1096	384810,96	2201588,56
1097	384789,14	2201587,66
1098	384755,57	2201586,27
1099	384730,70	2201585,24
1100	384682,57	2201583,45
1101	384669,33	2201582,76
1102	384629,30	2201579,94
1103	384603,84	2201579,59
1104	384567,28	2201576,48
1105	384540,11	2201574,10
1106	384533,15	2201573,94
1107	384507,17	2201572,96
1108	384481,67	2201570,28
1109	384471,94	2201569,34
1110	384471,55	2201574,45
1111	384458,70	2201684,50
1112	384457,95	2201690,97
1113	384475,33	2201692,85
1114	384478,93	2201693,24

Обозначение характерных точек границы	Система координат 47(2) Координаты, м	
	X	Y
1115	384486,02	2201701,75
1116	384496,03	2201700,96
1117	384498,27	2201700,91
1118	384545,60	2201699,27
1119	384560,92	2201700,65
1120	384567,13	2201697,97
1121	384618,34	2201700,43
1122	384636,69	2201701,01
1123	384682,76	2201702,58
1124	384696,49	2201702,28
1125	384719,77	2201701,19
1126	384741,59	2201700,17
1127	384789,34	2201700,79
1128	384831,50	2201703,44
1129	384859,87	2201705,13
1130	384880,96	2201705,58
1131	384905,68	2201706,20
1132	384922,16	2201706,70
1133	384942,94	2201707,55
1134	384972,88	2201708,89
1135	385012,53	2201711,02
1136	385042,23	2201712,47
1137	385054,26	2201713,21
1138	385066,02	2201713,92
1139	385078,38	2201715,49
1140	385099,66	2201728,63
1141	385120,20	2201726,83
1142	385187,79	2201716,79
1143	385256,91	2201703,63
1144	385311,97	2201696,14
1145	385317,92	2201700,55
1146	385328,51	2201698,75
1147	385356,06	2201694,16
1148	385391,31	2201688,04
1149	385418,69	2201683,67
1150	385443,81	2201679,47
1151	385457,47	2201674,39
1152	385515,74	2201652,87
1153	385531,21	2201647,04
1154	385561,21	2201634,86
1155	385596,66	2201625,01
1156	385624,46	2201617,87
1157	385652,19	2201612,80

Обозначение характерных точек границы	Система координат 47(2) Координаты, м	
	X	Y
1158	385689,69	2201608,27
1159	385700,69	2201606,95
1160	385725,74	2201603,89
1161	385756,05	2201599,29
1162	385842,24	2201587,18
1163	385905,82	2201579,00
1164	386146,94	2201546,41
1165	386171,08	2201542,55
1166	386236,29	2201529,25
1167	386331,99	2201509,08
1168	386398,46	2201495,35
1169	386499,39	2201474,07
1170	386550,23	2201464,82
1171	386559,80	2201461,42
1172	386647,33	2201448,07
1173	386670,10	2201443,14
1174	386706,50	2201436,06
1175	385010,56	2201907,37
1176	385011,99	2201918,67
1177	385001,31	2202081,22
1178	384997,59	2202137,42
1179	384996,01	2202165,47
1180	384995,92	2202181,66
1181	384986,92	2202181,61
1182	384987,01	2202165,19
1183	384988,60	2202136,87
1184	384992,33	2202080,63
1185	385002,96	2201918,95
1186	385001,63	2201908,50
1187	384558,94	2202037,99
1188	384572,95	2202081,37
1189	384584,89	2202115,63
1190	384576,39	2202118,60
1191	384564,41	2202084,23
1192	384550,40	2202040,81
1193	384527,47	2201972,71
1194	384526,82	2201967,80
1195	384535,74	2201966,62
1196	384536,27	2201970,66
1197	384424,68	2202035,85
1198	384432,61	2202059,78
1199	384442,66	2202087,62
1200	384434,20	2202090,68

Обозначение характерных точек границы	Система координат 47(2) Координаты, м	
	X	Y
1201	384424,10	2202062,73
1202	384416,13	2202038,67
1203	384400,18	2201990,27
1204	384399,33	2201984,58
1205	384408,24	2201983,25
1206	384408,97	2201988,18
1207	384306,88	2201909,65
1208	384313,61	2201921,43
1209	384310,83	2201947,98
1210	384306,24	2201971,05
1211	384307,64	2201994,28
1212	384304,16	2201994,60
1213	384308,50	2202042,78
1214	384299,54	2202043,59
1215	384295,20	2201995,41
1216	384298,67	2201995,09
1217	384297,18	2201970,43
1218	384301,93	2201946,63
1219	384304,36	2201923,38
1220	384301,58	2201918,52
1221	384294,83	2201918,35
1222	384295,06	2201909,35
1223	384149,72	2201732,22
1224	384151,27	2201736,46
1225	384157,40	2201736,34
1226	384162,83	2201736,29
1227	384163,04	2201741,95
1228	384162,86	2201750,35
1229	384165,12	2201755,80
1230	384162,80	2201756,88
1231	384161,50	2201758,15
1232	384157,11	2201759,97
1233	384153,82	2201752,05
1234	384153,96	2201745,41
1235	384145,01	2201745,59
1236	384143,33	2201740,98
1237	384143,07	2201740,97
1238	384141,25	2201740,97
1239	384138,17	2201746,26
1240	384108,65	2201742,52
1241	384111,44	2201774,09
1242	384121,25	2201830,08
1243	384123,85	2201848,64

Обозначение характерных точек границы	Система координат 47(2) Координаты, м	
	X	Y
1244	384124,43	2201867,53
1245	384128,42	2201881,88
1246	384132,16	2201902,92
1247	384135,53	2201926,03
1248	384138,74	2201967,67
1249	384137,32	2201977,53
1250	384128,41	2201976,24
1251	384129,69	2201967,37
1252	384126,58	2201927,02
1253	384123,27	2201904,36
1254	384119,63	2201883,87
1255	384115,47	2201868,90
1256	384114,87	2201849,40
1257	384112,35	2201831,48
1258	384102,51	2201775,27
1259	384098,88	2201734,28
1260	384108,50	2201733,43
1261	384133,39	2201736,59
1262	384136,07	2201731,97
1263	384143,25	2201731,97

ГАЗПРОМ
ГАЗОРАСПРЕДЕЛЕНИЕ
ЛЕНИНГРАДСКАЯ ОБЛАСТЬ

ПРОЕКТНО-КОНСТРУКТОРСКИЙ ЦЕНТР

Проект планировки территории и проект межевания территории, предусматривающих размещение линейного объекта

«Распределительный газопровод по п. Высокоключевой»

Основная часть проекта планировки территории

Графическая часть

Том 1

20724-ППТ.ОЧП

2020

ГАЗПРОМ
ГАЗОРАСПРЕДЕЛЕНИЕ
ЛЕНИНГРАДСКАЯ ОБЛАСТЬ

ПРОЕКТНО-КОНСТРУКТОРСКИЙ ЦЕНТР

Проект планировки территории и проект межевания территории, предусматривающих размещение линейного объекта

«Распределительный газопровод по п. Высокоключевой»

Основная часть проекта планировки территории

Графическая часть

Том 1

20724-ППТ.ОЧП

Руководитель ПКЦ Нефедова И.В.

Главный инженер проекта Васильченко И.П.

2020

Приложение № 4
к распоряжению Комитета
градостроительной политики
Ленинградской области
от 27.01.2021 № 14

Чертеж межевания территории

Условные обозначения:

- границы территории в отношении которой утвержден проект межевания территории

•1 - обозначение характерных точек границы территории в отношении которой утвержден проект межевания территории

- границы образуемых земельных участков-ЗУ

•н1 - обозначение характерных точек образуемых земельных участков

ЗУ1(8)- условные номера образуемых земельных участков

Схема совмещения листов:



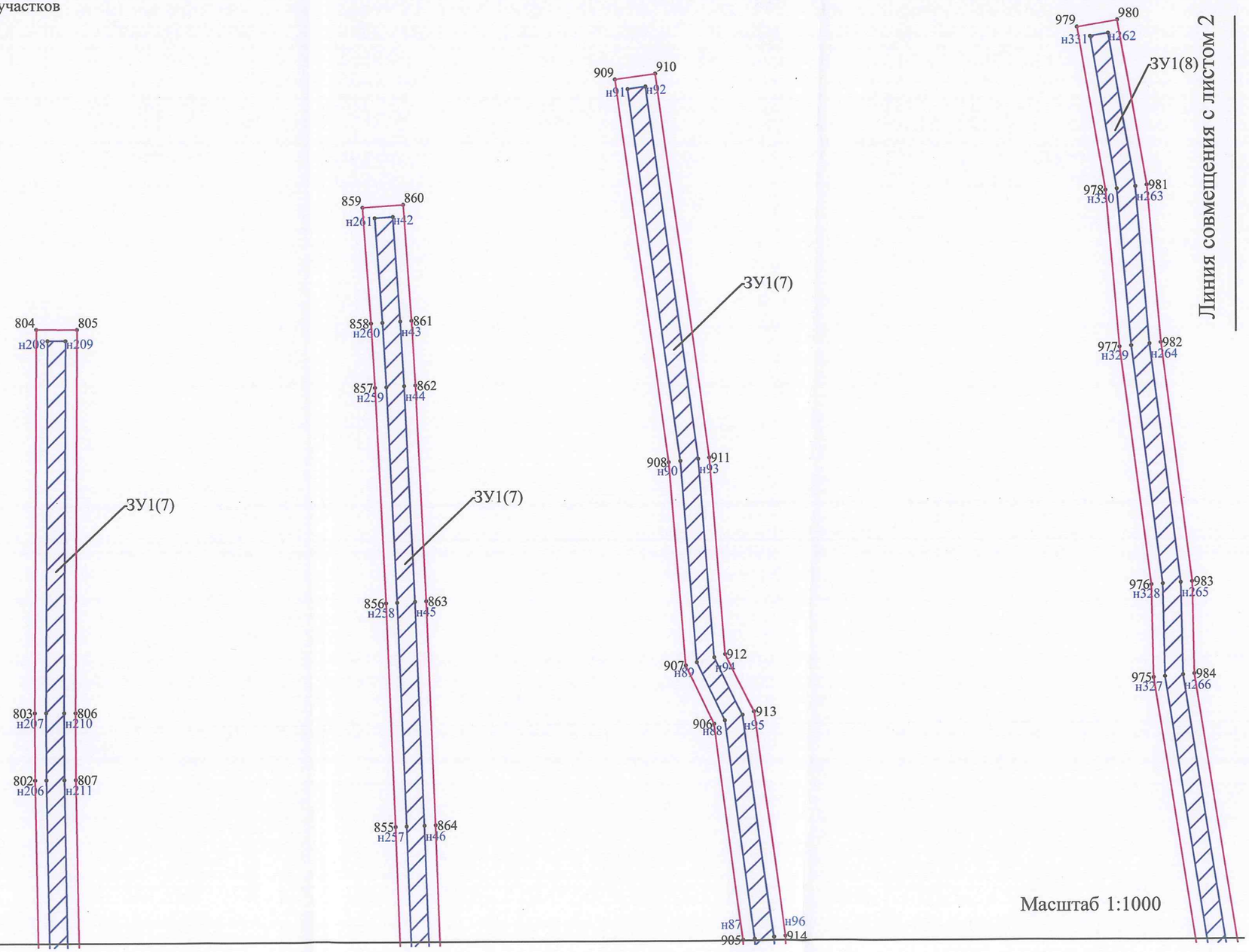

Линия совмещения с листом 3

Масштаб 1:1000

Условные обозначения:

- граница территории в отношении которой утвержден проект межевания территории

1 - обозначение характерных точек границы территории в отношении которой утвержден проект межевания территории

- границы образуемых земельных участков-ЗУ

н1 - обозначение характерных точек образуемых земельных участков

ЗУ1(12)- условный номер образуемых земельных участков

Схема совмещения листов:



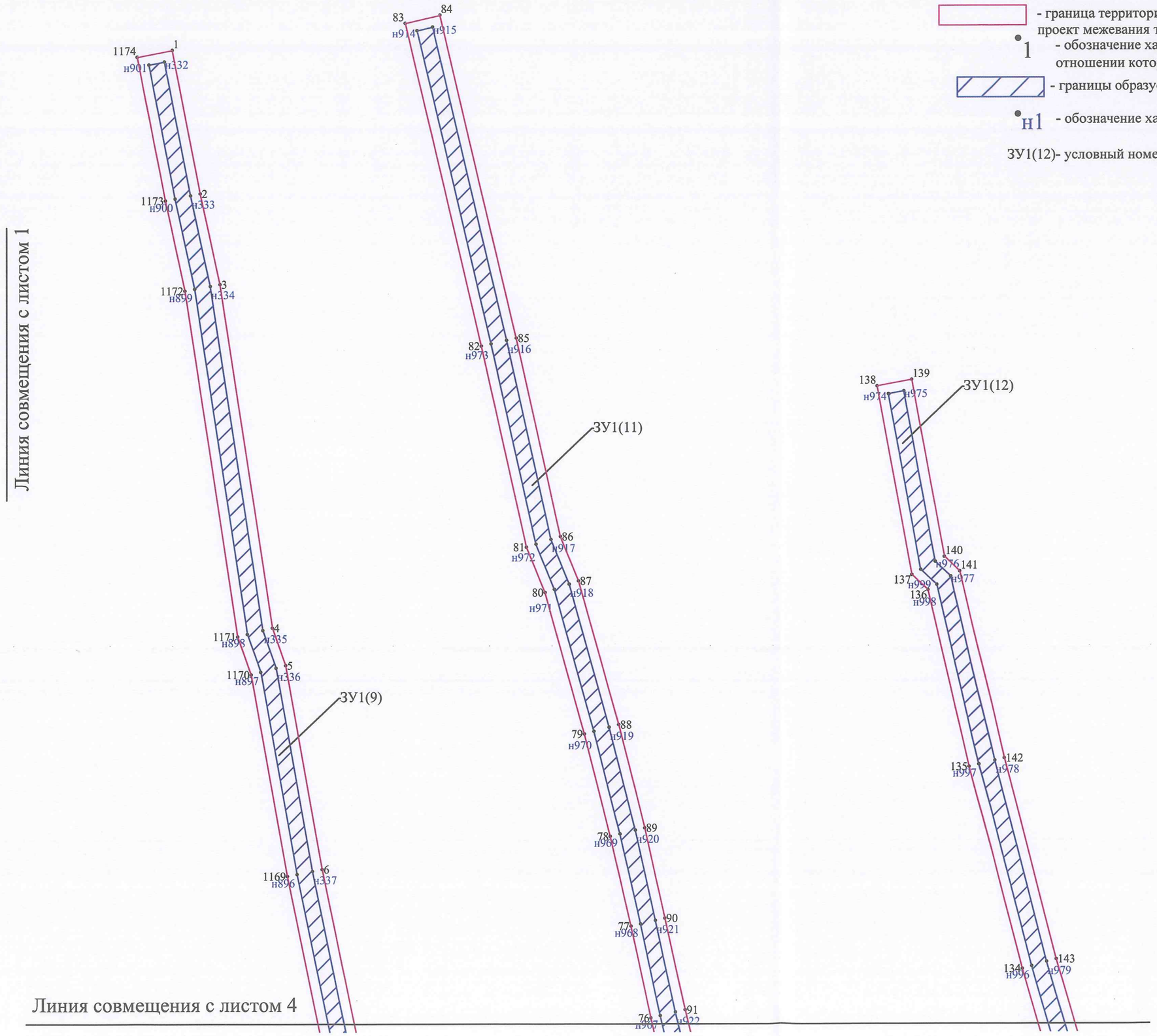

Масштаб 1:1000

Линия совмещения с листом 1

3

Условные обозначения:

- граница территории в отношении которой утвержден проект межевания территории

•1 - обозначение характерных точек границы территории в отношении которой утвержден проект межевания территории

- границы образуемых земельных участков-ЗУ

•н1 - обозначение характерных точек образуемых земельных участков

ЗУ1(8)- условный номер образуемых земельных участков

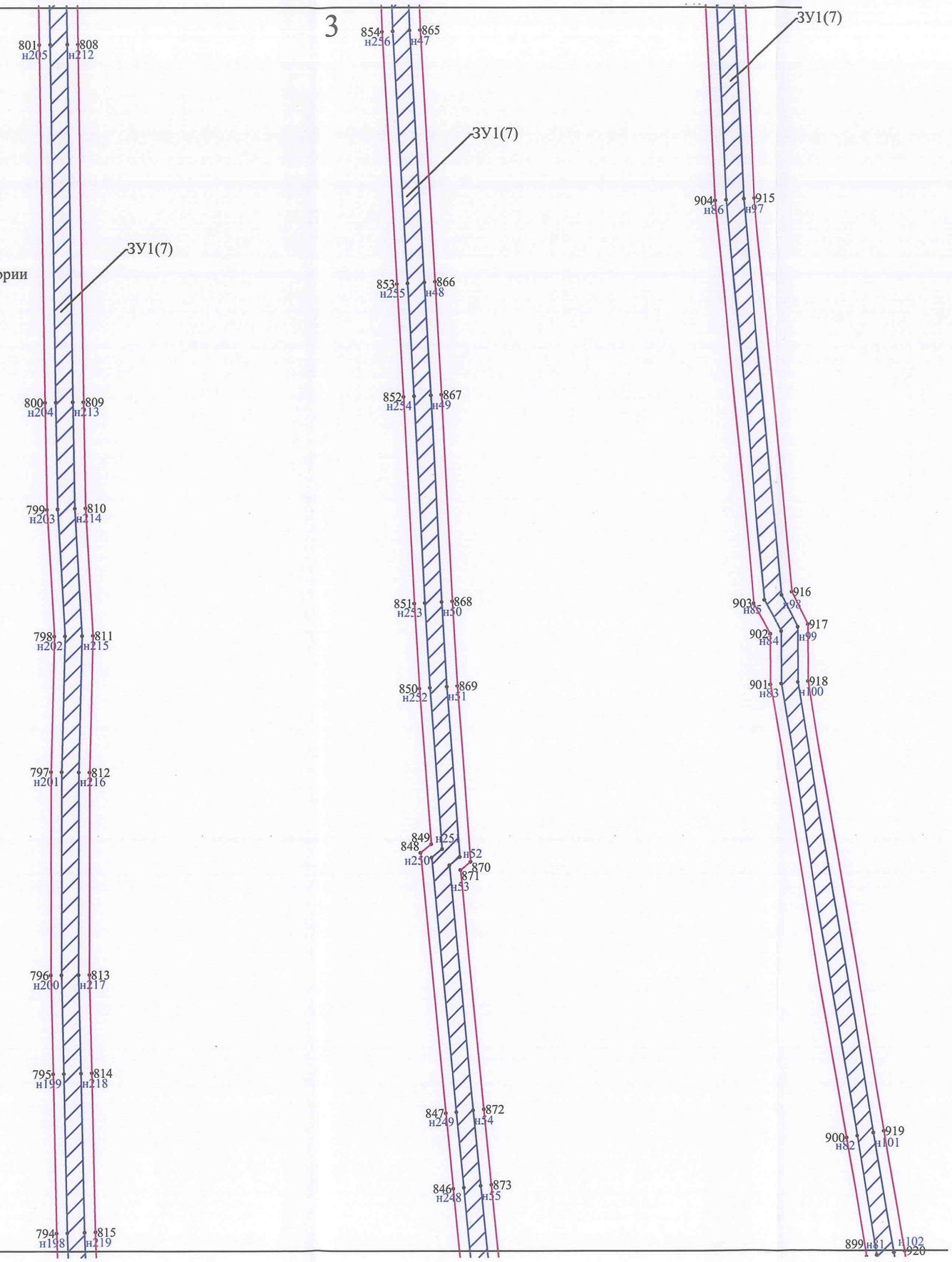

Линия совмещения с листом 4

Схема совмещения листов:

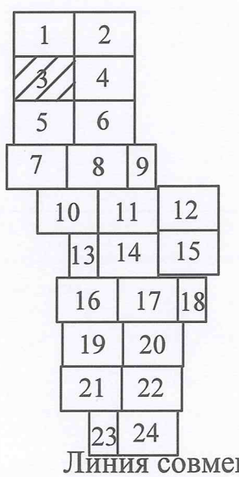

Линия совмещения с листом 5

Масштаб 1:1000

Линия совмещения с листом 2

4

Линия совмещения с листом 3

Линия совмещения с листом 6

Условные обозначения:

- граница территории в отношении которой утвержден проект межевания территории

1 - обозначение характерных точек границы территории в отношении которой утвержден проект межевания территории

- границы образуемых земельных участков-ЗУ

- границы образуемых частей земельных участков-чзу

н1 н1 - обозначение характерных точек образуемых земельных участков/частей земельных участков

ЗУ1(12)- условный номер образуемых земельных участков

47:23:0000000:49385/чзу8- условный номер образуемых частей земельных участков

ЗУ1(8)

ЗУ1(9)

ЗУ1(11)

ЗУ1(12)

Схема совмещения листов:



Масштаб 1:1000

Линия совмещения с листом 3

Условные обозначения:

- граница территории в отношении которой утвержден проект межевания территории

1 - обозначение характерных точек границы территории в отношении которой утвержден проект межевания территории

- границы образуемых земельных участков-ЗУ

н1 - обозначение характерных точек образуемых земельных участков

ЗУ1(8)- условный номер образуемых земельных участков

Схема совмещения листов:

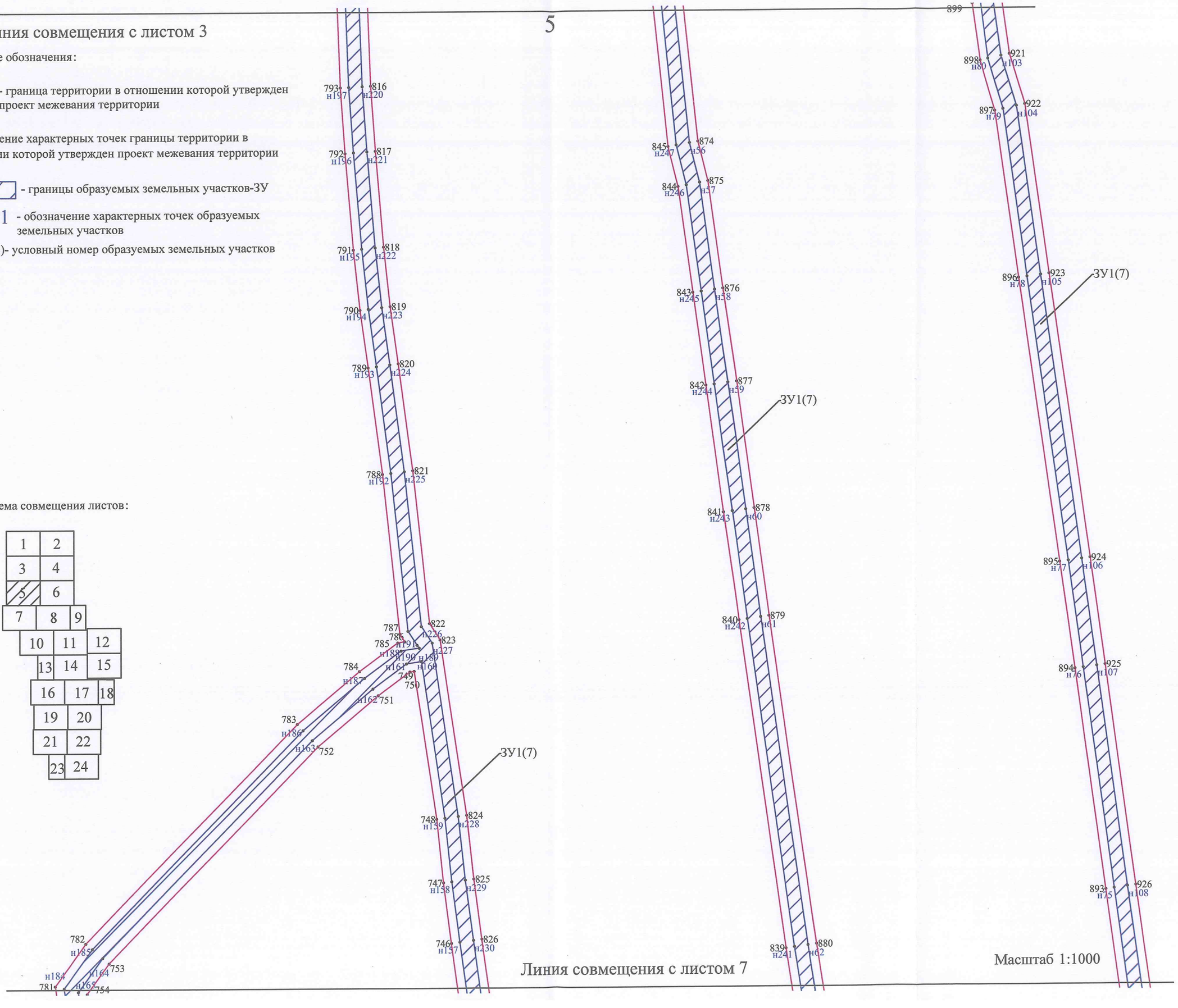

Линия совмещения с листом 7

Линия совмещения с листом 6

Масштаб 1:1000

Линия совмещения с листом 4

Линия совмещения с листом 5

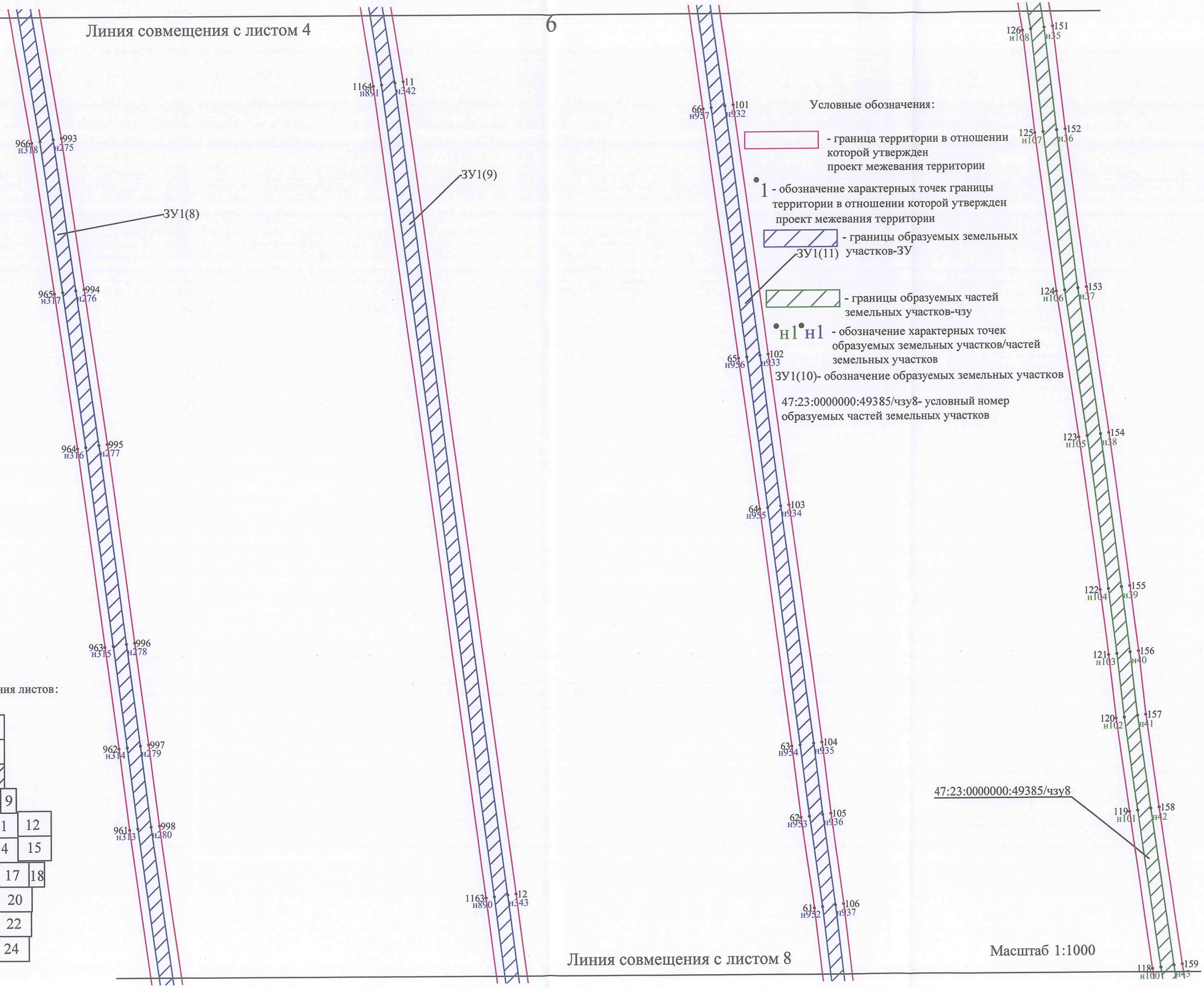

Условные обозначения:

- граница территории в отношении которой утвержден проект межевания территории

1 - обозначение характерных точек границы территории в отношении которой утвержден проект межевания территории

- границы образуемых земельных участков-ЗУ

- границы образуемых частей земельных участков-чзу

н1 н1 - обозначение характерных точек образуемых земельных участков/частей земельных участков

ЗУ1(10)- обозначение образуемых земельных участков

47:23:0000000:49385/чзу8- условный номер образуемых частей земельных участков

Схема совмещения листов:

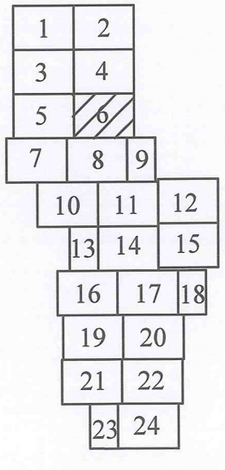

Линия совмещения с листом 8

Масштаб 1:1000

Линия совмещения с листом 5

Условные обозначения:

- граница территории в отношении которой утвержден проект межевания территории

1 - обозначение характерных точек границы территории в отношении которой утвержден проект межевания территории

- границы образуемых земельных участков-ЗУ

- границы образуемых частей земельных участков-чзу

н1 н1 н1 - обозначение характерных точек образуемых земельных участков/частей земельных участков

ЗУ1(8)- условный номер образуемых земельных участков

47:23:0404001:188/чзу1- условный номер образуемых частей земельных участков

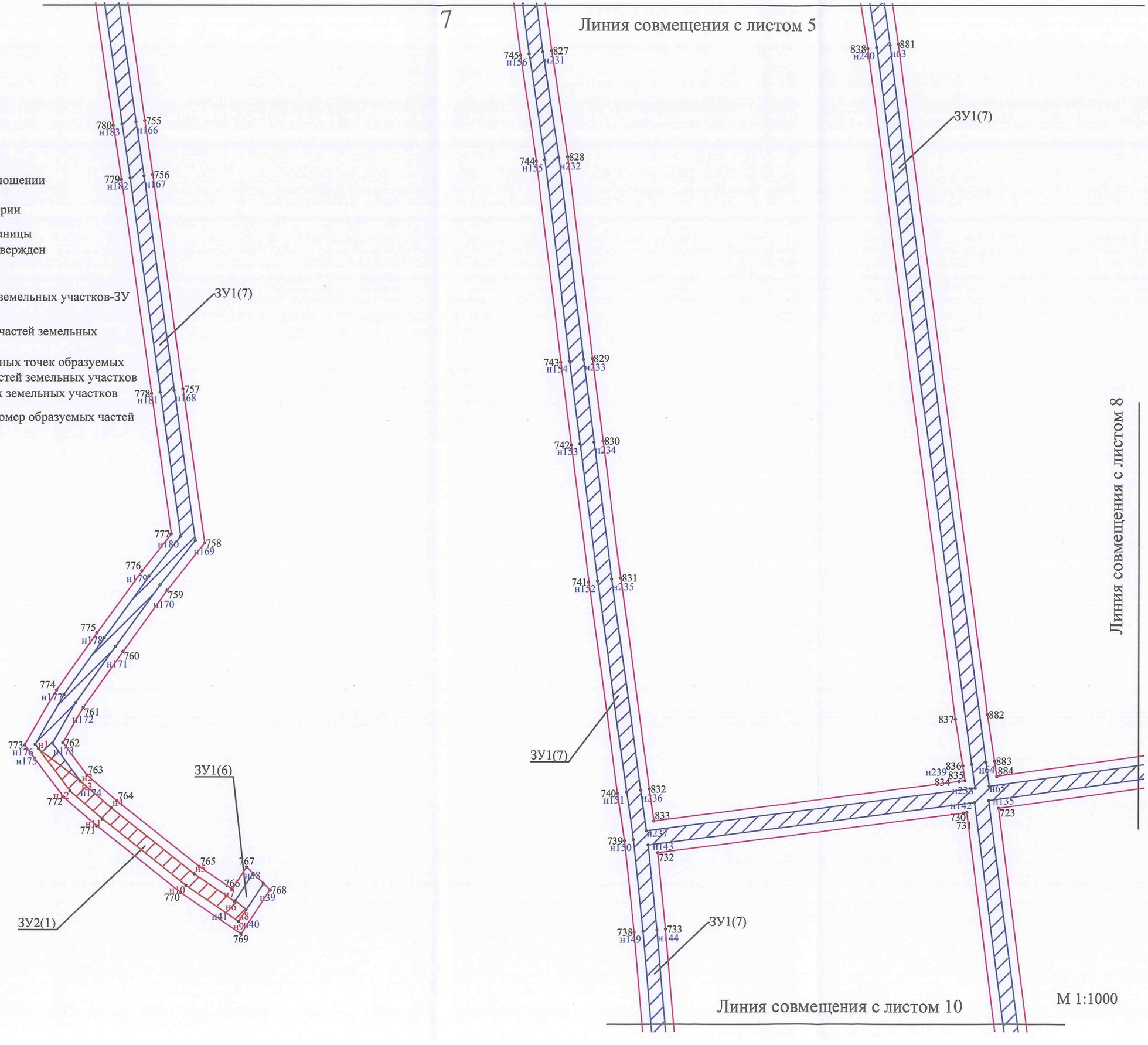

Схема совмещения листов:

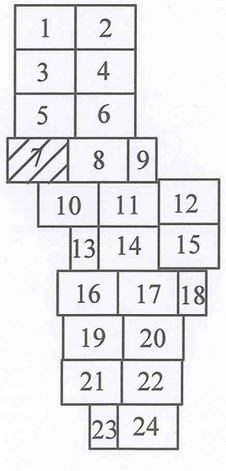

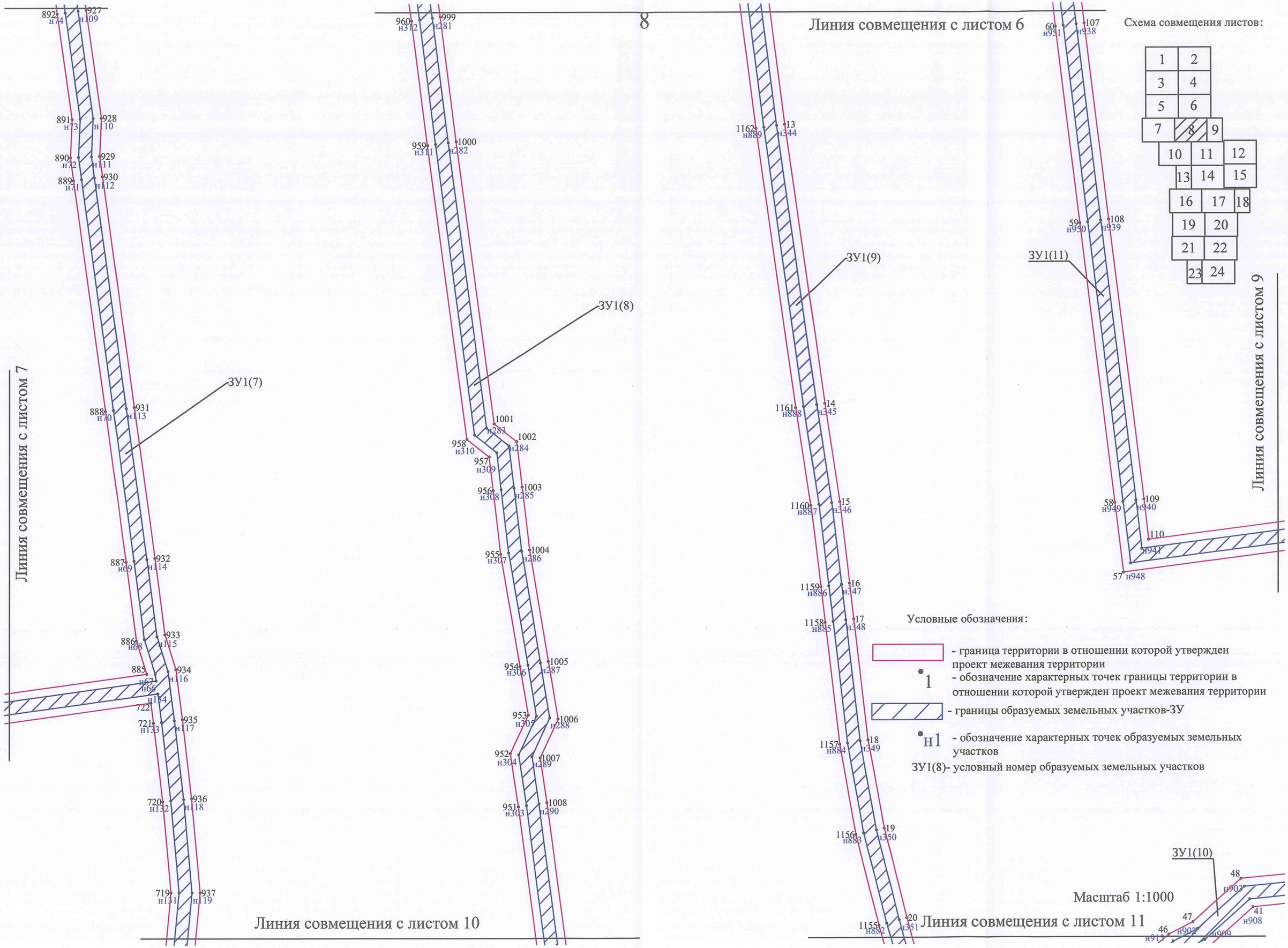
Линия совмещения с листом 6
Линия совмещения с листом 7
Линия совмещения с листом 9
Линия совмещения с листом 10
Линия совмещения с листом 11
ЗУ1(7)
ЗУ1(8)
ЗУ1(9)
ЗУ1(10)
ЗУ1(11)
892 н74
927 н109
891 н73
928 н110
890 н72
929 н111
889 н71
930 н112
888 н70
931 н113
887 н69
932 н114
886 н68
933 н115
885 н67
934 н116
н66
н154
722
721 н133
935 н117
720 н132
936 н118
719 н131
937 н119
960 н312
999 н281
959 н311
1000 н282
1001 н283
958 н310
1002 н284
957 н309
956 н308
1003 н285
955 н307
1004 н286
954 н306
1005 н287
953 н305
1006 н288
952 н304
1007 н289
951 н303
1008 н290
1162 н889
13 н344
1161 н888
14 н345
1160 н887
15 н346
1159 н886
16 н347
1158 н885
17 н348
1157 н884
18 н349
1156 н883
19 н350
1155 н882
20 н351
60 н951
107 н938
59 н950
108 н939
58 н949
109 н940
110 н941
57 н948
48 н903
47 н902
46 н913
41 н908
Схема совмещения листов:
1 2 3 4 5 6 7 8 9 10 11 12 13 14 15 16 17 18 19 20 21 22 23 24
Условные обозначения:
- граница территории в отношении которой утвержден проект межевания территории
1 - обозначение характерных точек границы территории в отношении которой утвержден проект межевания территории
- границы образуемых земельных участков-ЗУ
н1 - обозначение характерных точек образуемых земельных участков
ЗУ1(8)- условный номер образуемых земельных участков
Масштаб 1:1000

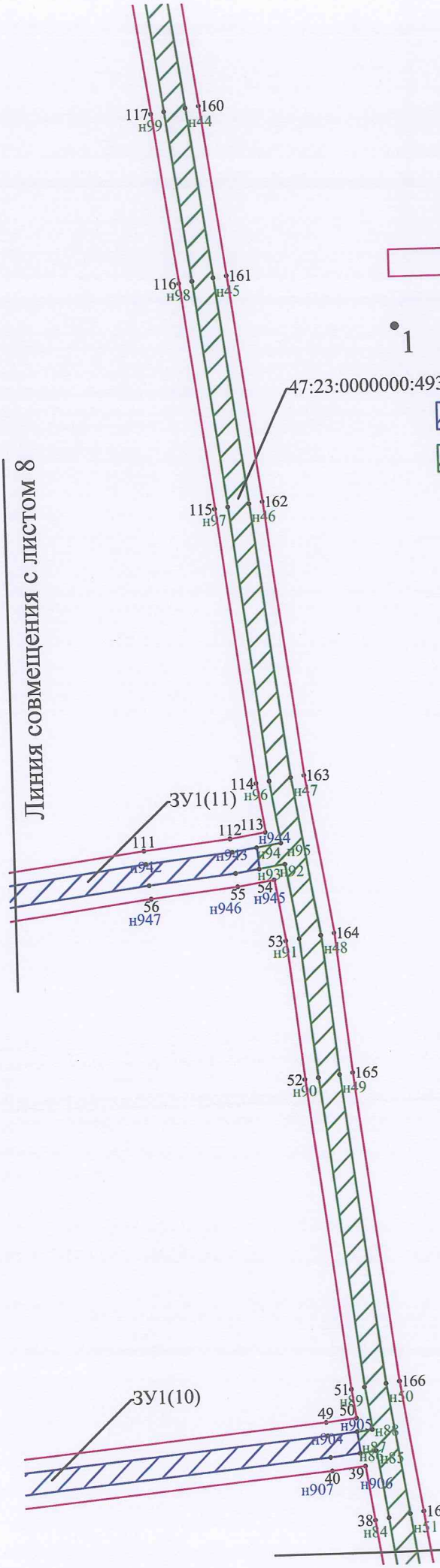

Линия совмещения с листом 8

Линия совмещения с листом 11

Условные обозначения:

- граница территории в отношении которой утвержден проект межевания территории

1 - обозначение характерных точек границы территории в отношении которой утвержден проект межевания территории

- границы образуемых земельных участков-ЗУ

- границы образуемых частей земельных участков-чзу

н1 н1 - обозначение характерных точек образуемых земельных участков/частей земельных участков

ЗУ1(12)- условный номер образуемых земельных участков

47:23:0000000:49385/чзу8- условный номер образуемых частей земельных участков

Схема совмещения листов:



Масштаб 1:1000

Линия совмещения с листом 7



Линия совмещения с листом 8

Схема совмещения листов:

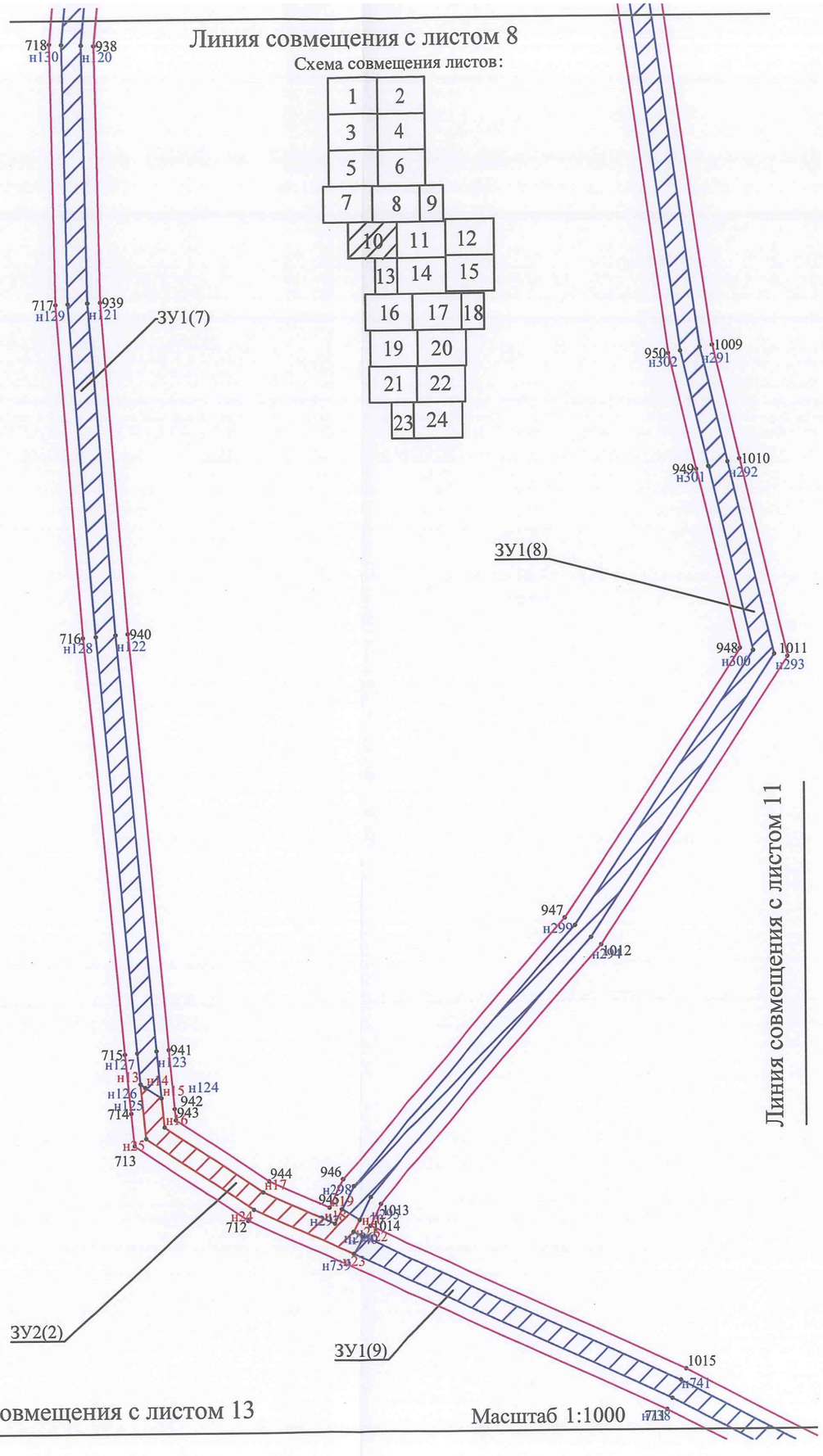

Линия совмещения с листом 11

Линия совмещения с листом 13

Масштаб 1:1000

Условные обозначения:

- граница территории в отношении которой утвержден проект межевания территории

1 - обозначение характерных точек границы территории в отношении которой утвержден проект межевания территории

- границы образуемых земельных участков-ЗУ

н1 н1 - обозначение характерных точек образуемых земельных участков/частей земельных участков

ЗУ1(8)- условный номер образуемых земельных участков

Линия совмещения с листом 8

Линия совмещения с листом 9

Линия совмещения с листом 10

Линия совмещения с листом 12

Линия совмещения с листом 14

Условные обозначения:

- граница территории в отношении которой утвержден проект межевания территории

1 - обозначение характерных точек границы территории в отношении которой утвержден проект межевания территории

- границы образуемых земельных участков-ЗУ

- границы образуемых частей земельных участков-чзу

н1 н1 - обозначение характерных точек образуемых земельных участков/частей земельных участков

ЗУ1(10)- условный номер образуемых земельных участков

47:23:0000000:49385/чзу8- условный номер образуемых частей земельных участков

Схема совмещения листов:

1	2
3	4
5	6

7	8	9

10	11	12

13	14	15

16	17	18

19	20
21	22

23	24

Масштаб 1:1000

Условные обозначения:

- граница территории в отношении которой утвержден проект межевания территории

1 - обозначение характерных точек границы территории в отношении которой утвержден проект межевания территории

- границы образуемых земельных участков-ЗУ

- границы образуемых частей земельных участков-чзу

н1 н1 - обозначение характерных точек образуемых земельных участков/частей земельных участков

ЗУ1(14)- условный номер образуемых земельных участков

47:23:0404003:2781/чзу1- условный номер образуемых частей земельных участков

Линия совмещения с листом 11

Схема совмещения листов:

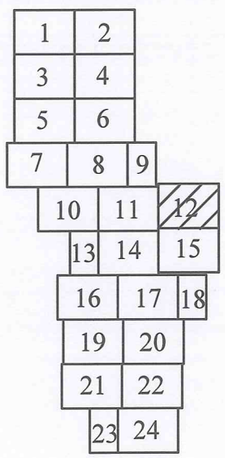

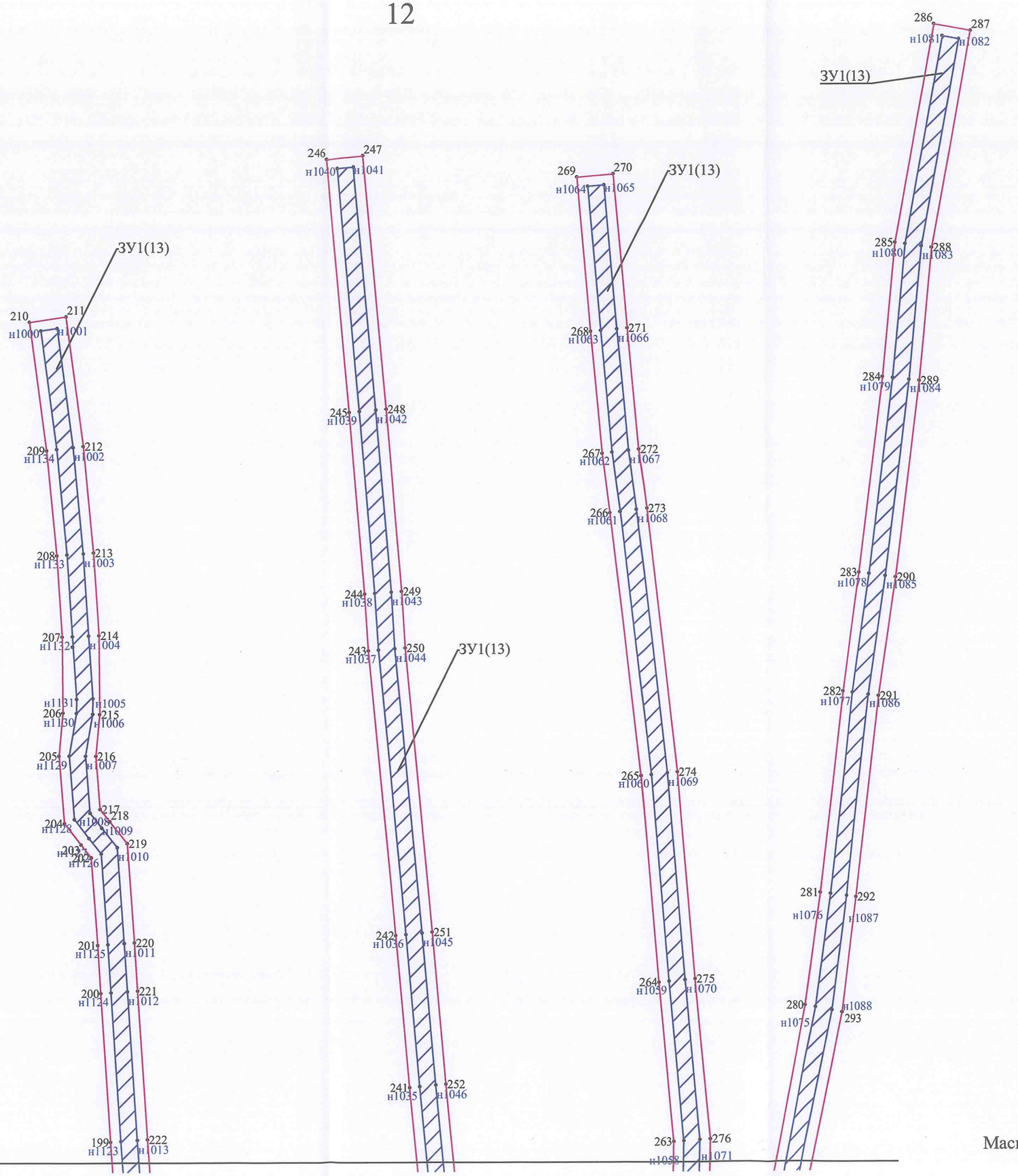

Линия совмещения с листом 15

Масштаб 1:1000

Линия совмещения с листом 10

ЗУ1(9)

Условные обозначения:

- граница территории в отношении которой утвержд проект межевания территории

1 - обозначение характерных точек границы территории в отношении которой утвержден проект межевания территории

- границы образуемых земельных участков-ЗУ

н1 - обозначение характерных точек образуемых земельных участков

ЗУ1(10)- условный номер образуемых земельных участков

Схема совмещения листов:

Линия совмещения с листом 14

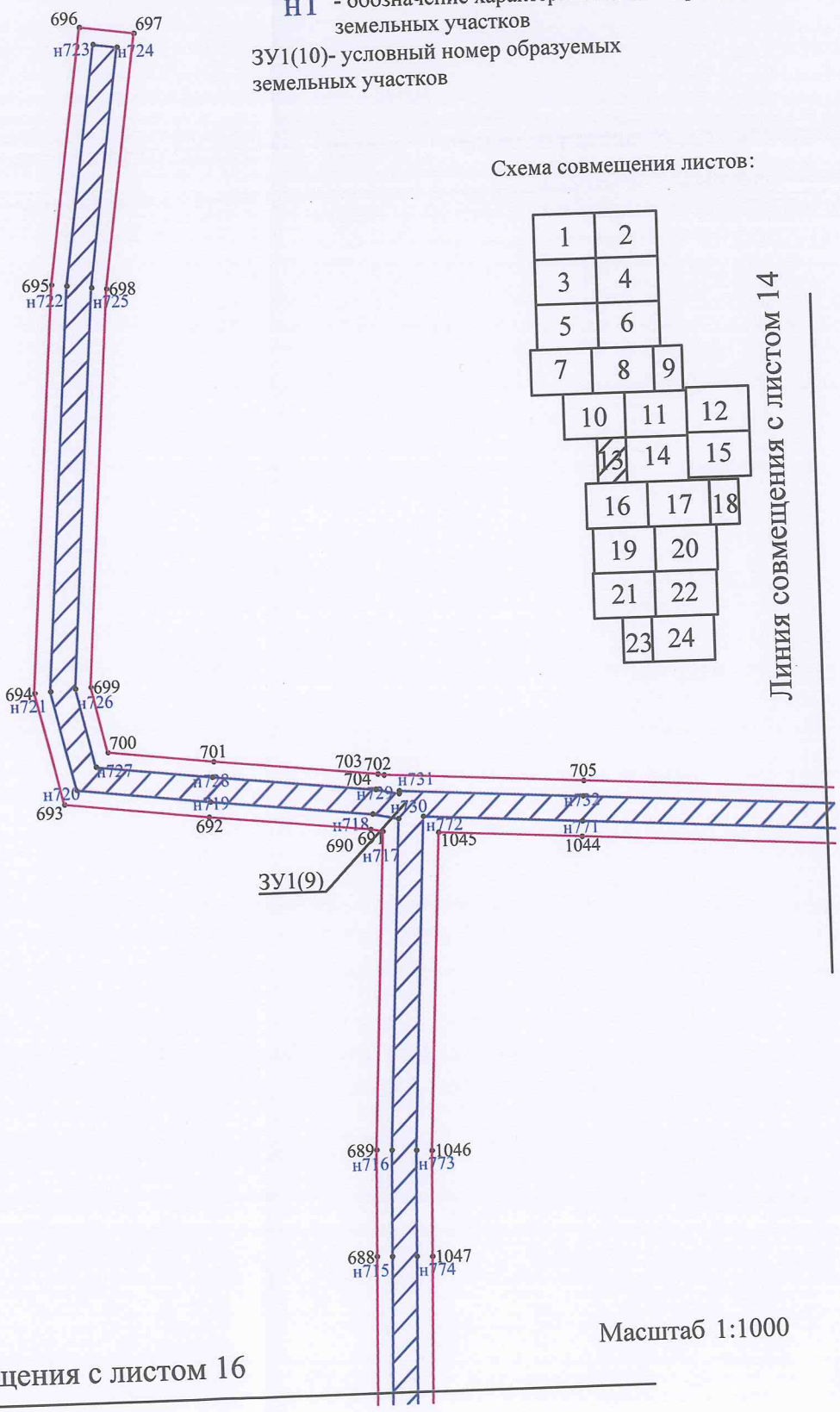

Масштаб 1:1000

Линия совмещения с листом 16

Линия совмещения с листом 11

Схема совмещения листов:

1	2	
3	4	
5	6	
7	8	9
10	11	12
13	14	15
16	17	18
19	20	
21	22	
23	24	

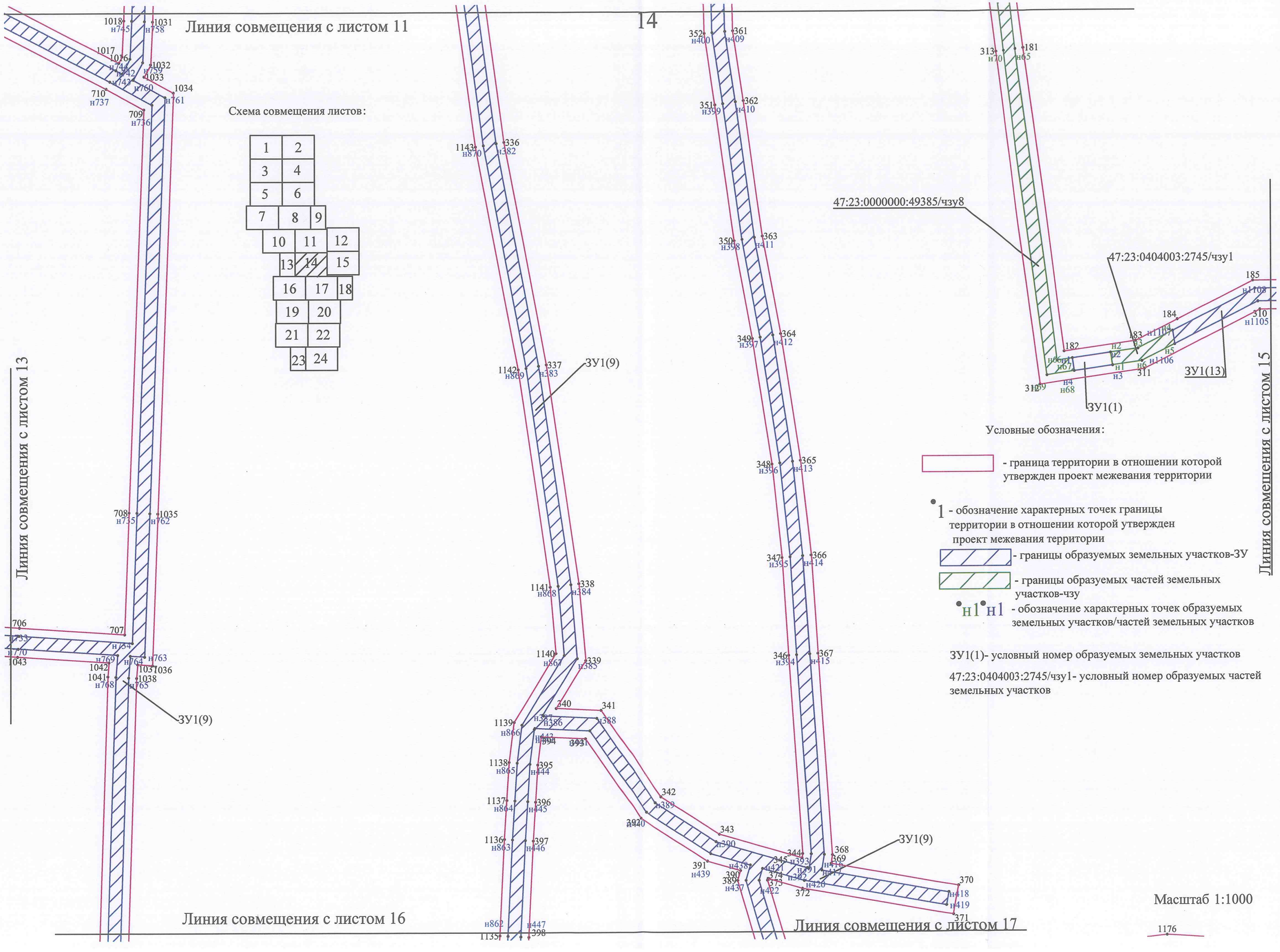

Условные обозначения:

- граница территории в отношении которой утвержден проект межевания территории

1 - обозначение характерных точек границы территории в отношении которой утвержден проект межевания территории

- границы образуемых земельных участков-ЗУ

- границы образуемых частей земельных участков-чзу

н1 н1 - обозначение характерных точек образуемых земельных участков/частей земельных участков

ЗУ1(1)- условный номер образуемых земельных участков

47:23:0404003:2745/чзу1- условный номер образуемых частей земельных участков

Масштаб 1:1000

Линия совмещения с листом 12

15

Линия совмещения с листом 14

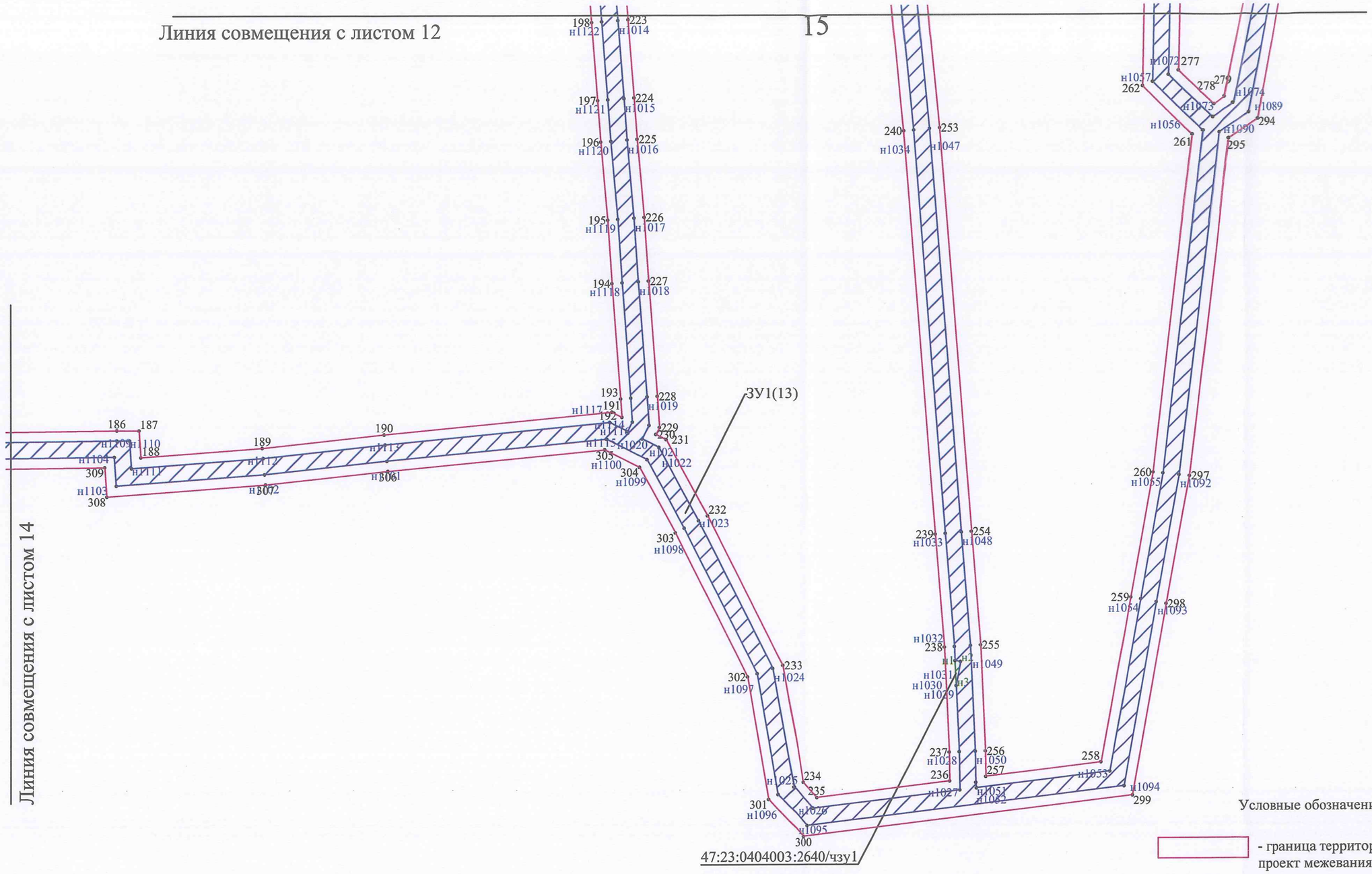

Схема совмещения листов:

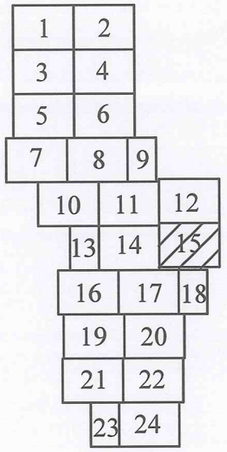

Условные обозначения:

- граница территории в отношении которой утвержден проект межевания территории

1 - обозначение характерных точек границы территории в отношении которой утвержден проект межевания территории

- границы образуемых земельных участков-ЗУ

- границы образуемых частей земельных участков-чзу

н1 н1 - обозначение характерных точек образуемых земельных участков/частей земельных участков

ЗУ1(14)- условный номер образуемых земельных участков

47:23:0404003:2640/чзу1- условный номер образуемых частей земельных участков

Масштаб 1:1000

Линия совмещения с листом 13

16

Линия совмещения с листом 14

Условные обозначения:

- граница территории в отношении которой утвержден проект межевания территории

•1 - обозначение характерных точек границы территории в отношении которой утвержден проект межевания территории

- границы образуемых земельных участков-ЗУ

•н1 - обозначение характерных точек образуемых земельных участков

ЗУ1(10)- условный номер образуемых земельных участков

Схема совмещения листов:

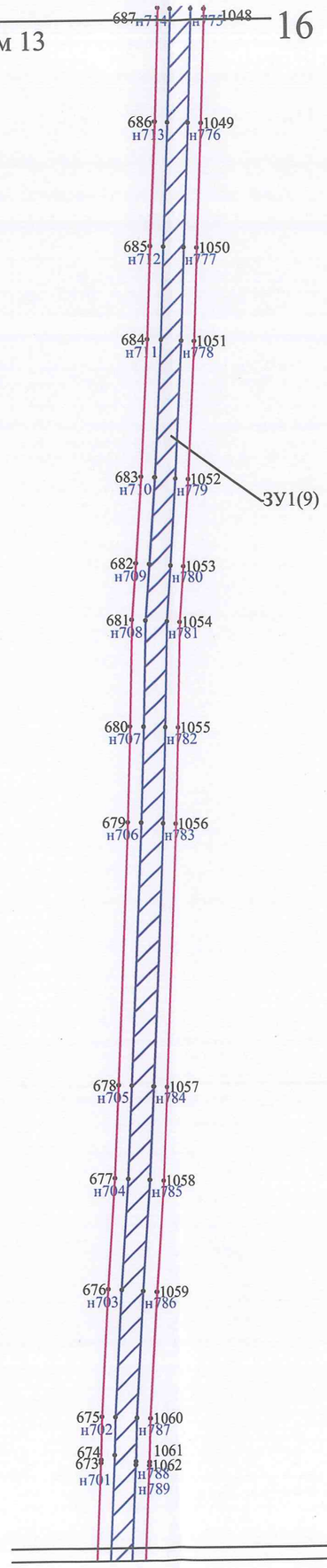

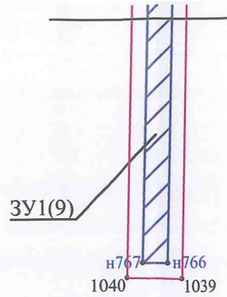

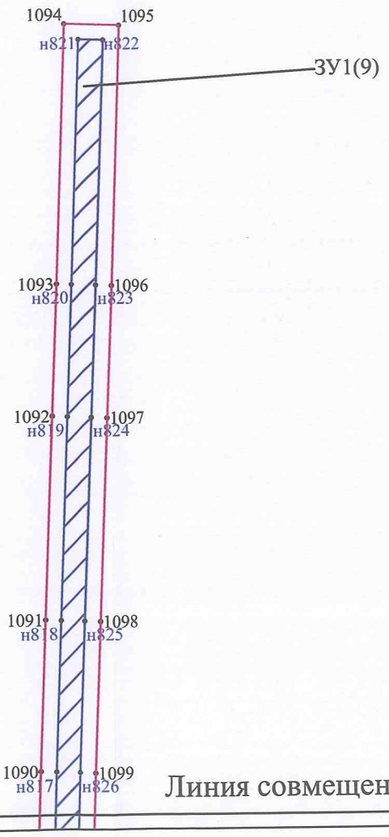

Линия совмещения с листом 17

Масштаб 1:1000

Линия совмещения с листом 19

Линия совмещения с листом 14

Линия совмещения с листом 16

Линия совмещения с листом 18

Линия совмещения с листом 20

ЗУ1(9)

ЗУ1(9)

ЗУ1(9)

ЗУ1(5)

47:23:0000000:49385/чзу1

47:23:0000000:49385/чзу2

Условные обозначения:

- граница территории в отношении которой утвержден проект межевания территории

1 - обозначение характерных точек границы территории в отношении которой утвержден проект межевания территории

- границы образуемых земельных участков-ЗУ

- границы образуемых частей земельных участков-чзу

н1 н1 - обозначение характерных точек образуемых земельных участков/частей земельных участков

ЗУ1(10)- условный номер образуемых земельных участков

47:23:0000000:49385/чзу2-условный номер образуемых частей земельных участков

Схема совмещения листов:

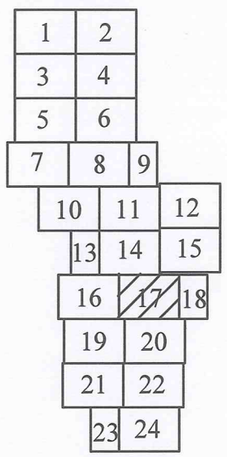

Масштаб 1:1000

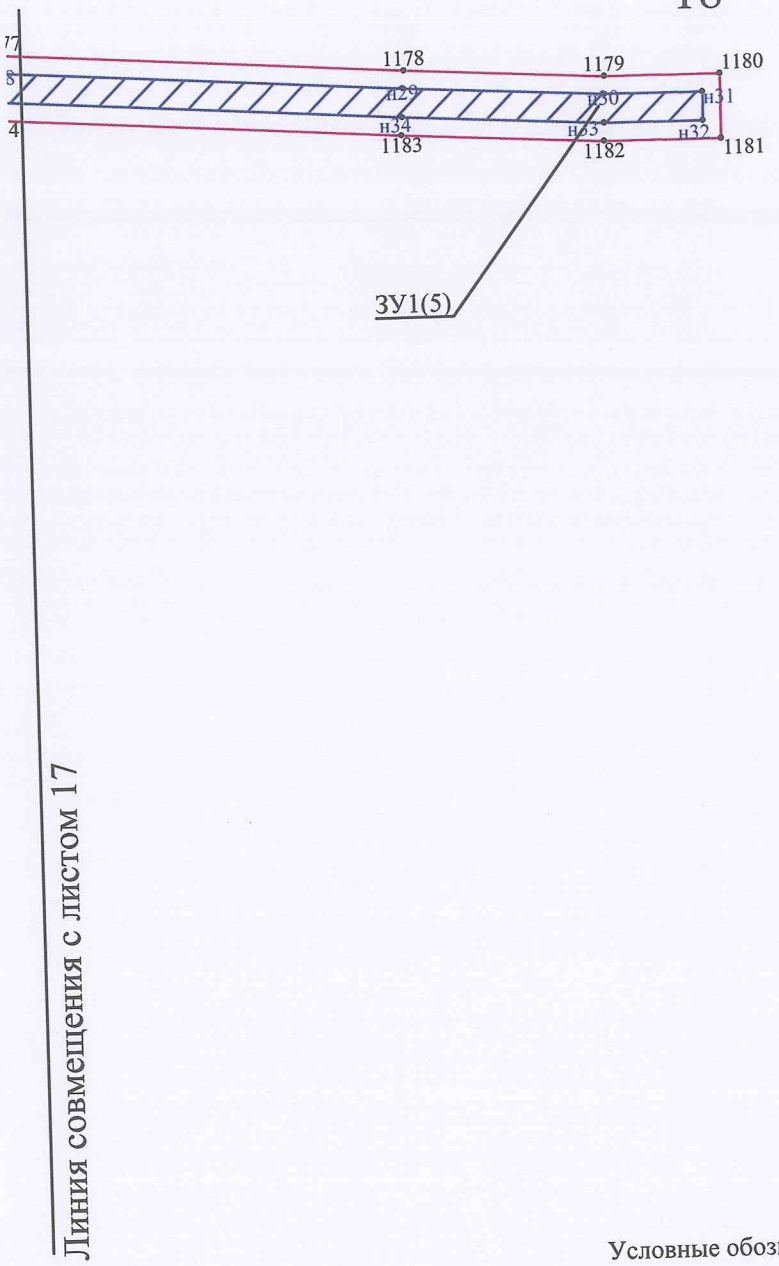

Схема совмещения листов:



Условные обозначения:

- граница территории в отношении которой утвержден проект межевания территории

1 - обозначение характерных точек границы территории в отношении которой утвержден проект межевания территории

- границы образуемых земельных участков-ЗУ

н1 - обозначение характерных точек образуемых земельных участков

ЗУ1(5)- условный номер образуемых земельных участков

Масштаб 1:1000

Линия совмещения с листом 16

Условные обозначения:

- граница территории в отношении которой утвержден проект межевания территории

- обозначение характерных точек границы территории в отношении которой утвержден проект межевания территории

- границы образуемых земельных участков-ЗУ

н1 - обозначение характерных точек образуемых земельных участков

ЗУ1(10)- условный номер образуемых земельных участков

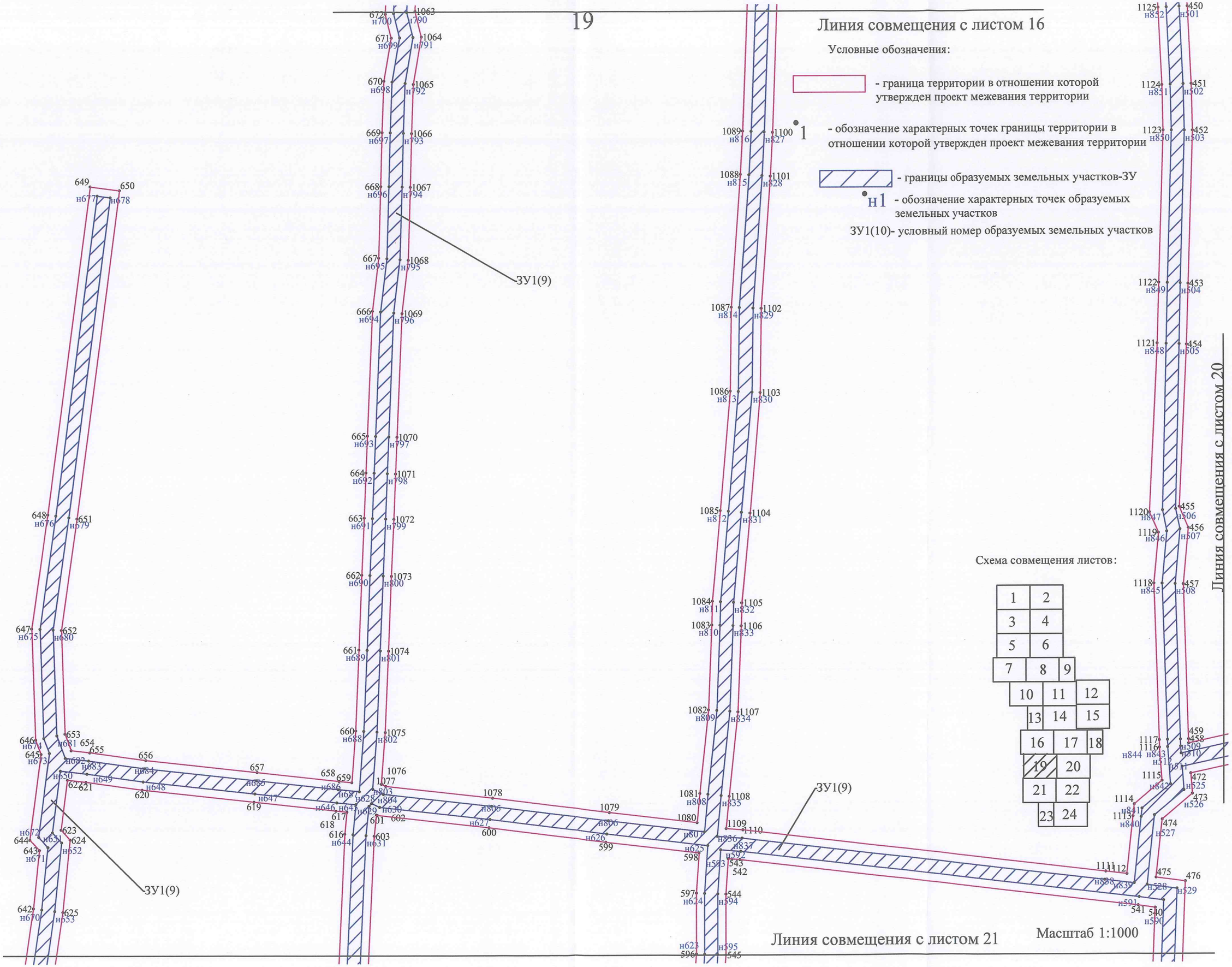

Схема совмещения листов:

1	2	
3	4	
5	6	
7	8	9
10	11	12
13	14	15
16	17	18
19	20	
21	22	
23	24	

Линия совмещения с листом 20

Линия совмещения с листом 21

Масштаб 1:1000

Линия совмещения с листом 17

Условные обозначения:

- граница территории в отношении которой утвержден проект межевания территории

1 - обозначение характерных точек границы территории в отношении которой утвержден проект межевания территории

- границы образуемых земельных участков-ЗУ

- границы образуемых частей земельных участков-чзу

н1 н1 - обозначение характерных точек образуемых земельных участков/частей земельных участков

ЗУ1(10)- условный номер образуемых земельных участков

47:23:0000000:49385/чзу3- условный номер образуемых частей земельных участков

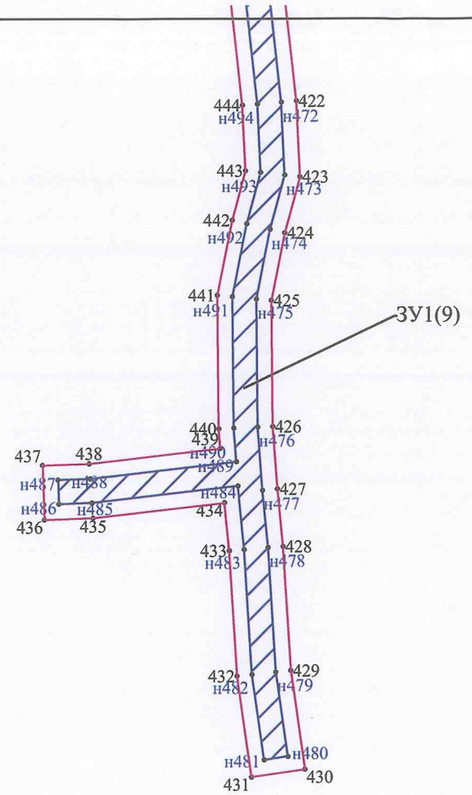

Линия совмещения с листом 19

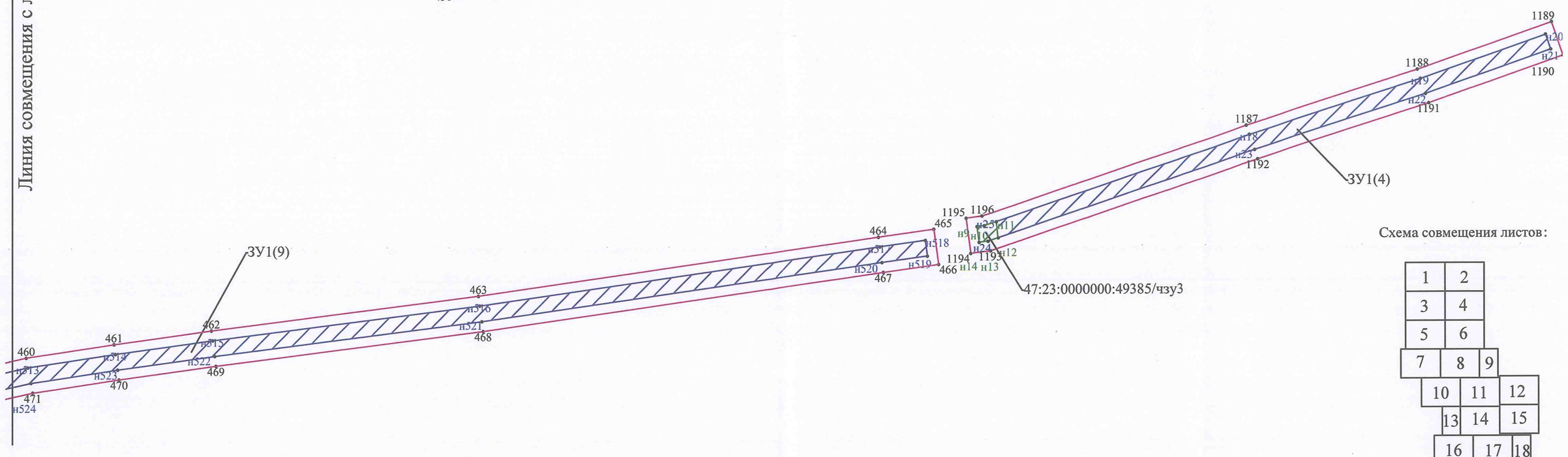

Схема совмещения листов:

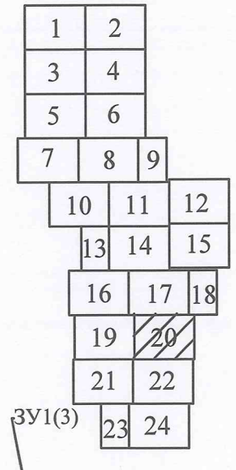

ЗУ1(3)

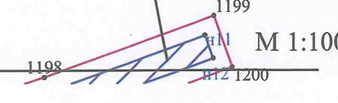

М 1:1000

Линия совмещения с листом 22

Линия совмещения с листом 19

Схема совмещения листов:

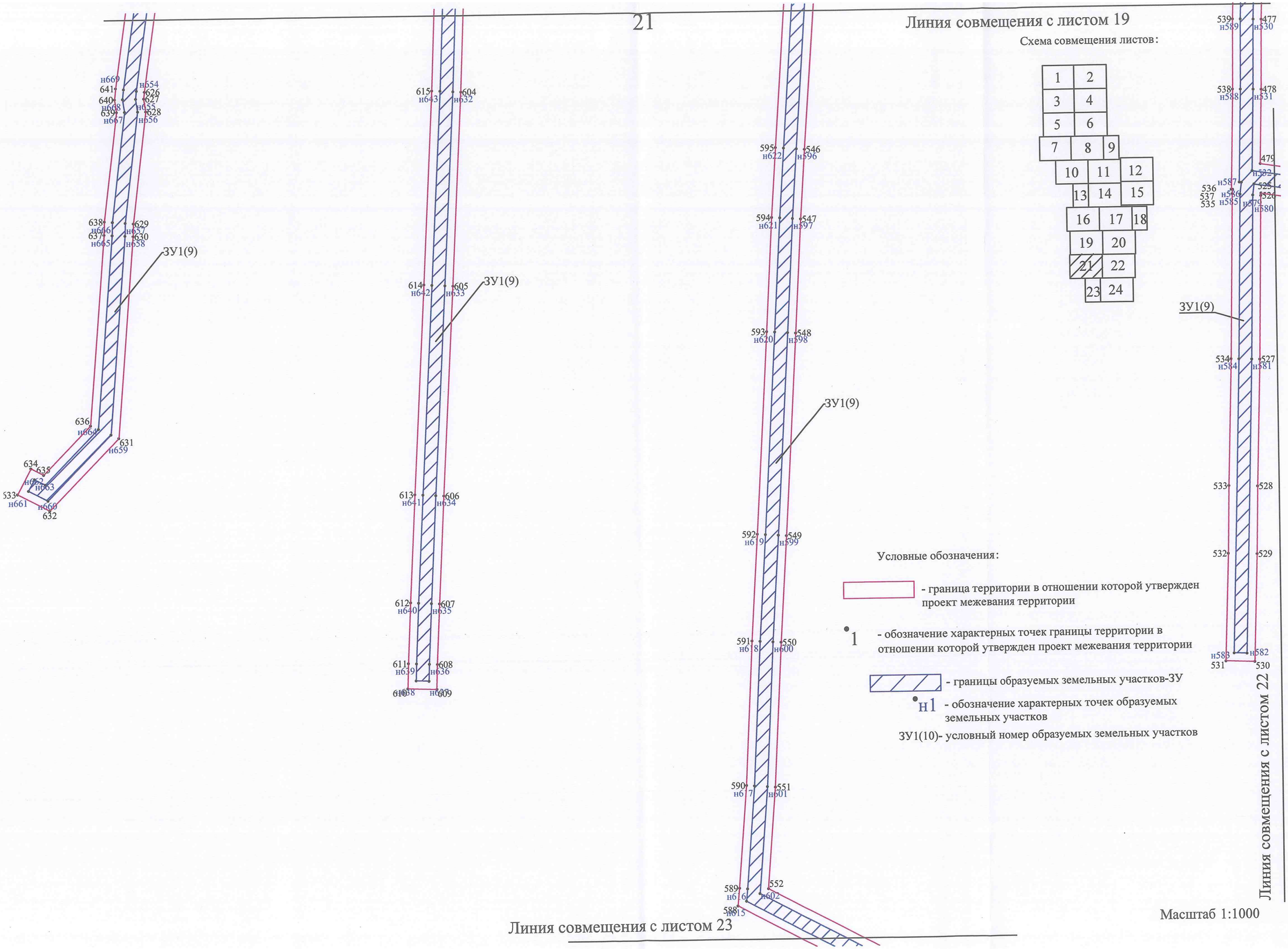

Условные обозначения:

- граница территории в отношении которой утвержден проект межевания территории

1 - обозначение характерных точек границы территории в отношении которой утвержден проект межевания территории

- границы образуемых земельных участков-ЗУ

н1 - обозначение характерных точек образуемых земельных участков

ЗУ1(10)- условный номер образуемых земельных участков

Линия совмещения с листом 22

Линия совмещения с листом 23

Масштаб 1:1000

Линия совмещения с листом 20

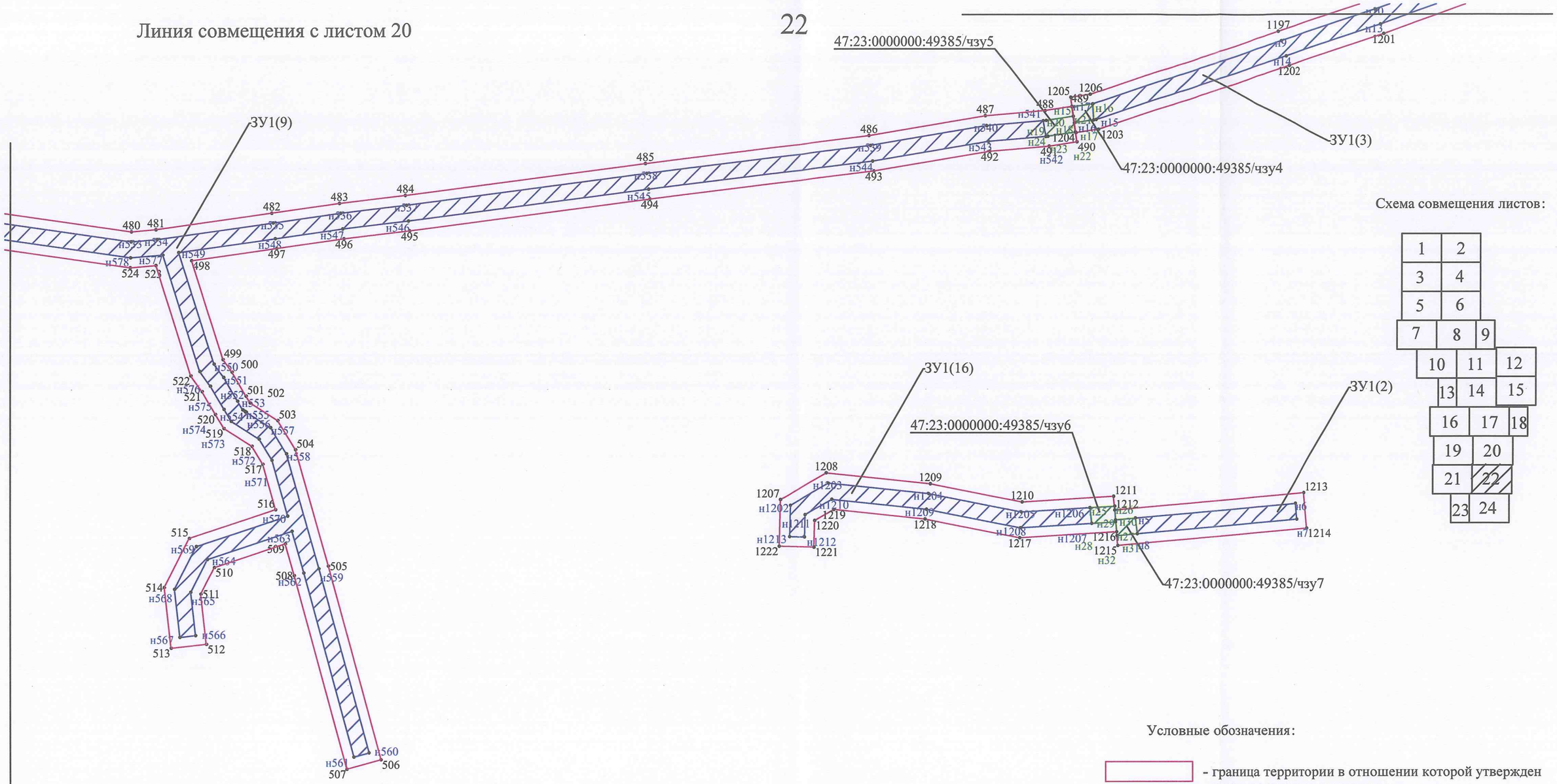

Схема совмещения листов:

Линия совмещения с листом 21



Условные обозначения:

- граница территории в отношении которой утвержден проект межевания территории

1 - обозначение характерных точек границы территории в отношении которой утвержден проект межевания территории

- границы образуемых земельных участков-ЗУ

- границы образуемых частей земельных участков-чзу

н1 н1 - обозначение характерных точек образуемых земельных участков/частей земельных участков

ЗУ1(2)- условный номер образуемых земельных участков

47:23:0000000:49385/чзуб- условный номер образуемых частей земельных участков

Масштаб 1:1000

Линия совмещения с листом 21

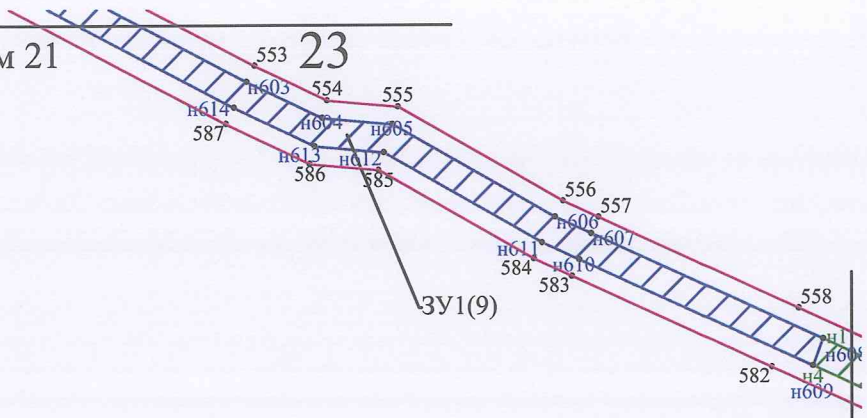

Схема совмещения листов:



Линия совмещения с листом 24

Условные обозначения:

- граница территории в отношении которой утвержден проект межевания территории

•1 - обозначение характерных точек границы территории в отношении которой утвержден проект межевания территории

- границы образуемых земельных участков-ЗУ

- границы образуемых частей земельных участков-чзу

•н1 •н1 - обозначение характерных точек образуемых земельных участков/частей земельных участков

ЗУ1(10)- условный номер образуемых земельных участков

47:23:0000000:50845/чзу1- условный номер образуемых частей земельных участков

Масштаб 1:1000

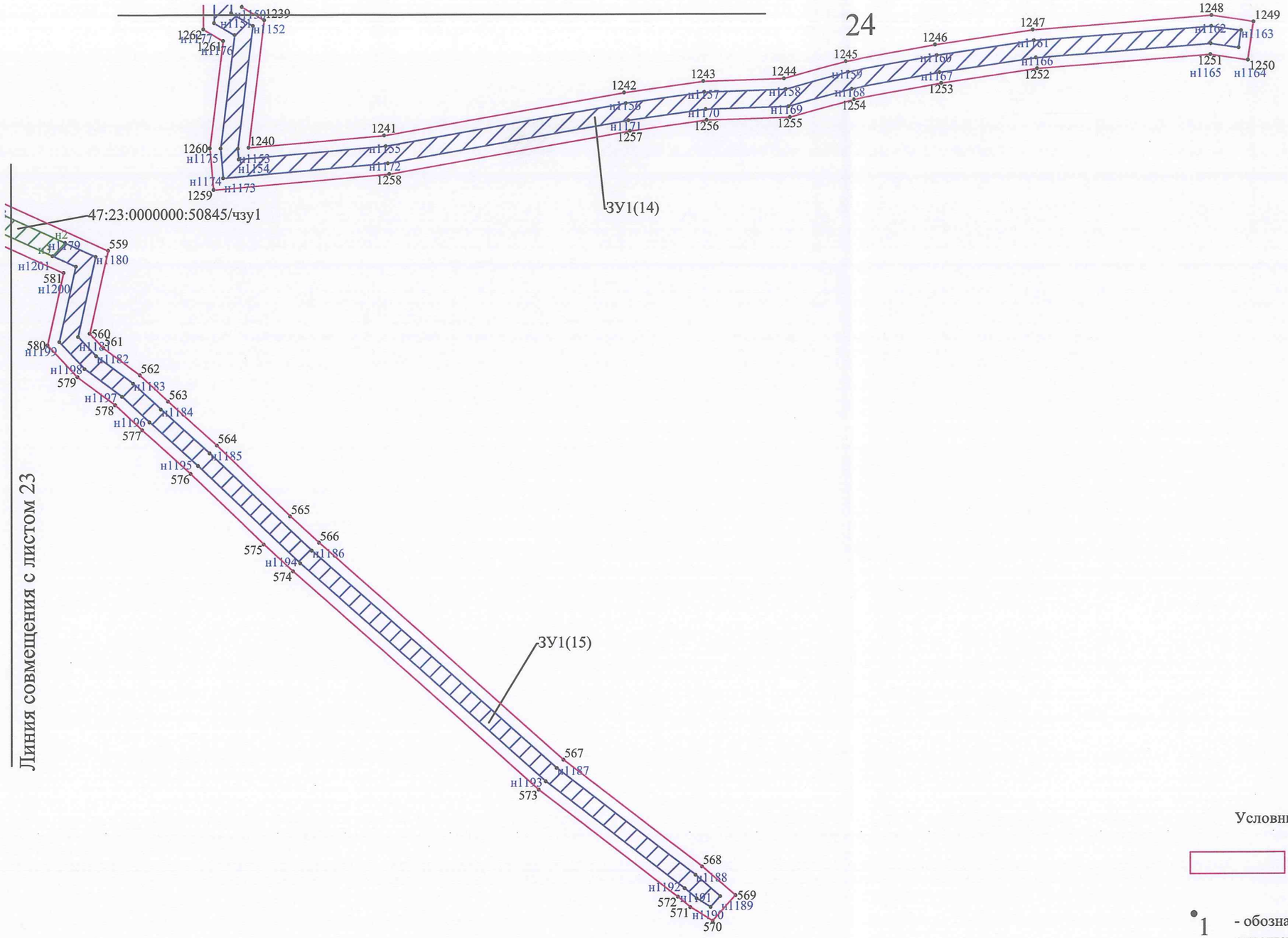

Схема совмещения листов:



Условные обозначения:

- граница территории в отношении которой утвержден проект межевания территории

1 - обозначение характерных точек границы территории в отношении которой утвержден проект межевания территории

- границы образуемых земельных участков-ЗУ

- границы образуемых частей земельных участков-чзу

н1 н1 - обозначение характерных точек образуемых земельных участков/частей земельных участков

ЗУ1(16)- условный номер образуемых земельных участков

47:23:0000000:50845/чзу1- условный номер образуемых частей земельных участков

Масштаб 1:1000
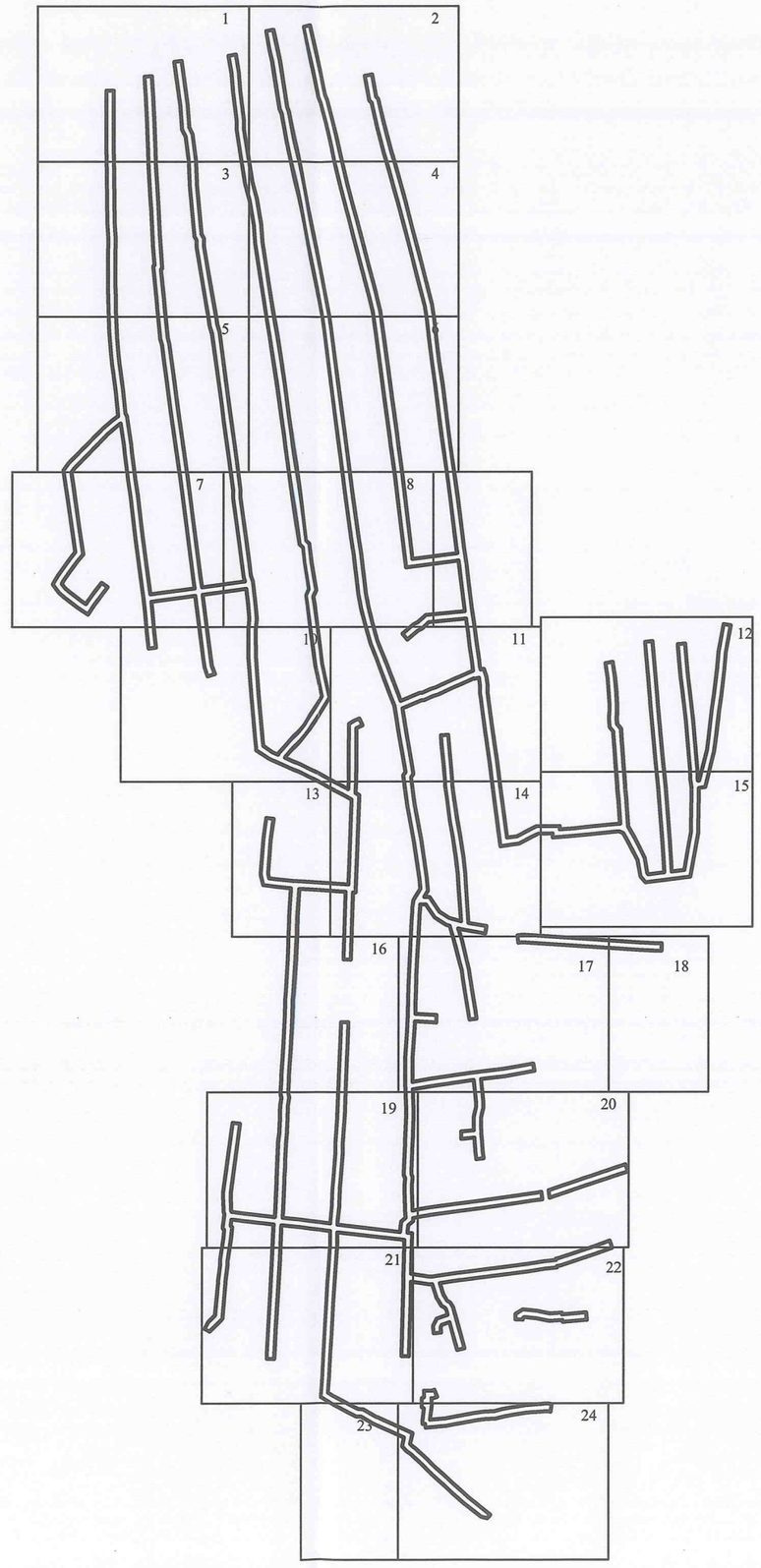
Схема совмещения листов