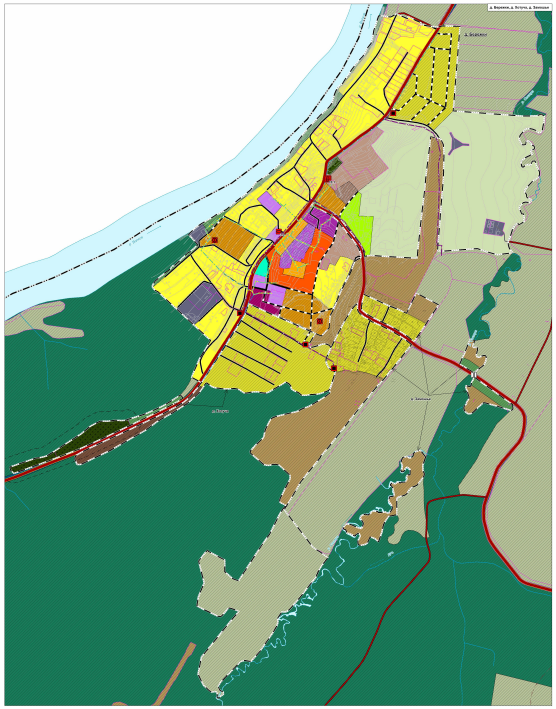
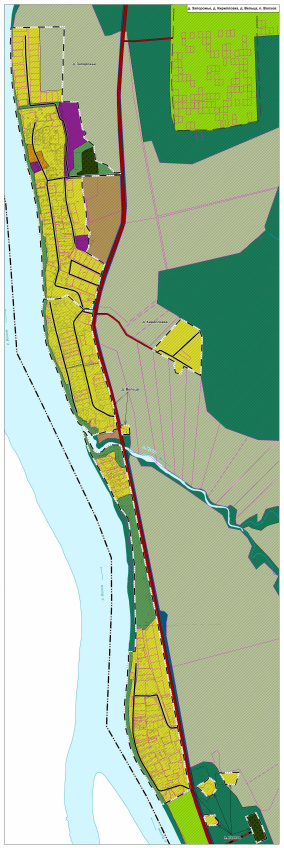

Генеральный план муниципального образования Бережковское сельское поселение Волховского муниципального района Ленинградской области

Фрагменты карты функциональных зон поселения

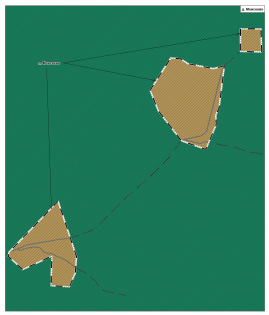




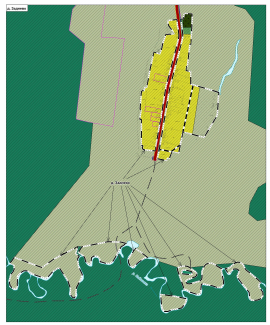


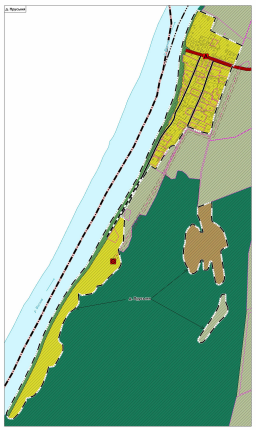


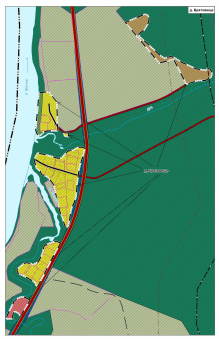






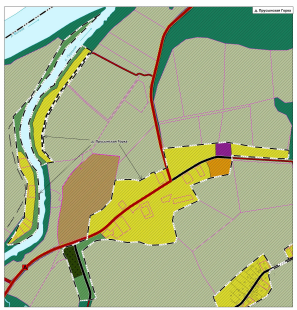


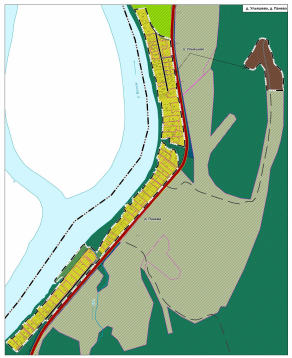












УСЛОВНЫЕ ОБОЗНАЧЕНИЯ

Границы

- Муниципальный район
- Сельское поселение
- Населенный пункт

Населенные пункты

д. Бережки — Административный центр сельского поселения

д. Волхов — Районный административный центр

Данные государственного кадастра недвижимости

- Граница земельного участка, сведения о котором внесены в ГКН

Объекты транспортной инфраструктуры

Автомобильные дороги

- Автомобильная дорога регионального или межмуниципального значения
- Автомобильная дорога местного значения
- Ж/д дорога

Улично-дорожная сеть сельского населенного пункта

- Главная улица
- Улица в жилой застройке
- Второстепенные улицы, проезды

Прозрачные объекты

Поверхностные водные объекты

- Водоем (река, ручей, канал)
- Водно-болотные угодья (водохранилище, водоохранная)

Функциональные зоны

Существующие / Проектируемые

- Зона застройки индивидуальными жилыми домами
- Зона малоэтажной многоквартирной застройки (до 3 этажей, включая мансардный)
- Зона застройки среднеэтажными жилыми домами (от 5 до 8 этажей, включая мансардный)
- Зона специализированной общественной застройки
- Производственная зона
- Коммунально-складская зона
- Зона инженерной инфраструктуры
- Зона транспортной инфраструктуры
- Зона сельскохозяйственных угодий
- Зона садоводства, огородничества, животноводства для личных хозяйственных нужд
- Иные зоны сельскохозяйственного назначения
- Зона озелененных территорий общего пользования (скверы, парки, сады, бульвары, городские леса)
- Зона отдыха
- Зона акваторий
- Зона озелененных территорий специального назначения
- Зона транспортной инфраструктуры
- Иные зоны

Зоны с особыми условиями использования территорий

Существующие зоны

- Санитарно-защитные полосы, охранные зоны объектов

Охранная зона инженерных коммуникаций

Существующие / Проектируемые

- Охранная зона газопроводов и газотранспортных

Иные зоны с особыми условиями использования

Существующие / Проектируемые

- Затапливаемые участки (в частности и территории с прибрежной

Значение объекта*

Федеральное / Местное

Объекты регионального значения

Объекты транспортной инфраструктуры

Автомобильные дороги

Существующие / Проектируемые

- Автомобильная дорога регионального или межмуниципального значения

Объекты трубопроводного транспорта и инженерной инфраструктуры*

Магистральные трубопроводы для транспортировки нефти и газ

Существующие / Проектируемые

- Магистральный газопровод

Объекты местного значения муниципального района

Объекты трубопроводного транспорта и инженерной инфраструктуры*

Объекты газоснабжения газ

Существующие / Проектируемые

- Газонаполнительная станция (АГНС)

Распределительные трубопроводы для транспортировки газ

Существующие / Проектируемые

- Газопровод распределительной высокого давления

Объекты транспортной инфраструктуры

Автомобильные дороги

Существующие / Проектируемые

- Автомобильная дорога местного значения

Улично-дорожная сеть сельского населенного пункта

Существующие / Проектируемые

- Улица в жилой застройке

Автомобильные пункты общественного пассажирского транспорта

Существующие / Проектируемые

- Остановочный пункт

Объекты местного значения поселения

Объекты транспортной инфраструктуры

Улично-дорожная сеть сельского населенного пункта

Существующие / Проектируемые

- Улица в жилой застройке

Территории зеленого фонда сельского поселения

Существующие / Проектируемые

- Озелененные территории общего пользования

Объекты социальной инфраструктуры, отдыха и туризма, санитарно-курортного назначения

Объекты физической культуры и массового спорта

Существующие / Проектируемые

- Спортивное сооружение

Объекты трубопроводного транспорта и инженерной инфраструктуры*

Сети водоснабжения

Существующие / Проектируемые

- Водопровод

Электроснабжение подстанции

Существующие / Проектируемые

- Трансформаторная подстанция (ТП)

Линии электропередачи (ЛЭП)

Существующие / Проектируемые

- Трасса электропередачи 10 кВ

Объекты иного значения

Объекты единой государственной системы предупреждения и ликвидации чрезвычайных ситуаций

Существующие / Проектируемые

- Объекты обеспечения пожарной безопасности

Примечание: * Размещение объектов трубопроводного транспорта и инженерной инфраструктуры, условно разрешенных видов землепользования автомобильных дорог (многофункциональных объектов)

Экспликация объектов федерального значения, регионального значения, местного значения

1. Объекты федерального (регионального) значения отсутствуют
2. Объекты местного значения:
2.1. Существующие и планируемые к размещению объекты, предусмотренные к размещению генеральным планом:
2.1.1. Объекты местного (поселенческого) значения

Функциональная зона	Параметры функциональных зон
Зона застройки индивидуальными жилыми домами	Планируемая площадь из расчетной срок в населенных пунктах: максимально допустимая плотность населения в границах функциональной зоны: д. Бережки – 11,08 га / 40 чел./га д. Ермолино – 7,09 га / 14 чел./га д. Ермолинщина – 6,39 га / 9 чел./га д. Заполье – 21,03 га / 40 чел./га д. Ломово – 21,03 га / 40 чел./га д. Нарвитово – 4,27 га / 14 чел./га д. Заручье – 13,66 га / 9 чел./га д. Мясокомбинат – 3,27 га / 14 чел./га д. Запирново – 27,19 га / 40 чел./га д. Заполье – 21,03 га / 40 чел./га д. Каменка – 2,69 га / 9 чел./га д. Пальцы – 1,7 га / 9 чел./га д. Мясокомбинат – 3,27 га / 9 чел./га д. Ульяшово – 27,83 га / 40 чел./га д. Пузынино – 5,34 га / 9 чел./га д. Пузынино – 5,34 га / 40 чел./га д. Устье – 22,51 га / 40 чел./га д. Русаловская Горка – 25,76 га / 25 чел./га д. Пузынино – 22,56 га / 9 чел./га д. Черкутчук – 22,51 га / 40 чел./га д. Кутуга – 22,51 га / 9 чел./га Максимальная этажность застройки – 3 этажа Максимальный допустимый коэффициент застройки – 0,3 Максимальная допустимая общая площадь жилых помещений – 1000 кв/га Коэффициент плотности застройки – 0,4 Максимальная этажность застройки – 3 этажа Максимальная площадь, отводимая под участки иной застройки – 70 %; Максимальная площадь, отводимая под территории зеленых насаждений – 10 %; Максимальная площадь, отводимая под территории зеленых насаждений – 10 %; Максимальная площадь, отводимая под улицы, проезды, стоянки – 20 %
Зона застройки малоэтажными жилыми домами (до 3 этажей, включая мансардный)	Планируемая площадь из расчетной срок в населенных пунктах: максимально допустимая плотность населения в границах функциональной зоны: д. Бережки – 11,08 га / 40 чел./га д. Ермолино – 7,09 га / 14 чел./га д. Пузынинский Гаек – 11,1 га / 25 чел./га Максимальный допустимый коэффициент застройки – 0,3 Максимальная допустимая общая площадь жилых помещений фонда – 1000 кв/га Коэффициент плотности застройки – 0,4 Максимальная этажность застройки – 3 этажа Максимальная площадь, отводимая под участки иной застройки – 85 %; Максимальная площадь, отводимая под территории зеленых насаждений – 5 %; Максимальная площадь, отводимая под территории зеленых насаждений – 5 %; Максимальная площадь, отводимая под улицы, проезды, стоянки – 20 %
Зона застройки среднеэтажными жилыми домами (от 5 до 8 этажей, включая мансардный)	Планируемая площадь из расчетной срок д.д. Бережки – 4,67 га; Планируемая площадь из расчетной срок д.д. Ермолино – 2,37 га; д. Бережки – 40 чел./га Максимальный допустимый коэффициент застройки – 0,4 Максимальная допустимая общая площадь жилых помещений фонда – 1000 кв/га Коэффициент плотности застройки – 0,5 Максимальная этажность застройки – 8 этажа Максимальная площадь, отводимая под участки иной застройки – 60 %; Максимальная площадь, отводимая под территории зеленых насаждений – 5 %; Максимальная площадь, отводимая под территории зеленых насаждений – 5 %; Максимальная площадь, отводимая под улицы, проезды, стоянки – 30 %
Зона специализированной общественной застройки	Планируемая площадь из расчетной срок в населенных пунктах: максимально допустимая плотность населения в границах функциональной зоны: д. Бережки – 1,79 га / 40 чел./га д. Запирново – 0,45 га / 25 чел./га д. Пузынинский Гаек – 0,45 га / 25 чел./га Максимальный допустимый коэффициент застройки – 1,5 Максимальная допустимая общая площадь жилых помещений фонда – 1000 кв/га Коэффициент плотности застройки – 0,5; Максимальная этажность застройки – 5 этажа Максимальная этажность застройки – 2 этажа
Производственная зона	Планируемая площадь из расчетной срок в д.д. Ульяшово – 2,83 га Максимальная этажность застройки – 2 этажа Планируемая площадь из расчетной срок за пределами населенных пунктов – 46,58 га
Коммунально-складская зона	Планируемая площадь из расчетной срок в д.д. Бережки – 0,9 га Максимальная этажность застройки – 2 этажа
Зона инженерной инфраструктуры	Планируемая площадь из расчетной срок в д.д. Бережки – 0,22 га Планируемая площадь из расчетной срок за пределами населенных пунктов – 56,12 га
Зона транспортной инфраструктуры	Планируемая площадь из расчетной срок за пределами населенных пунктов – 109,42 га
Зона сельскохозяйственных угодий	Планируемая площадь из расчетной срок в населенных пунктах: д. Бережки – 12,69 га д. Заполье – 12,69 га д. Ломово – 26,78 га д. Ульяшово – 12,69 га д. Каменка – 2,69 га д. Пальцы – 1,7 га Планируемая площадь из расчетной срок за пределами населенных пунктов – 5548,88 га
Зона садоводства, огородничества, животноводства для личных хозяйственных нужд	Планируемая площадь из расчетной срок в населенных пунктах: д. Бережки – 1,79 га д. Ломово – 1,37 га д. Ульяшово – 1,37 га Планируемая площадь из расчетной срок за пределами населенных пунктов – 10,48 га
Иные зоны сельскохозяйственного назначения	Планируемая площадь из расчетной срок в населенных пунктах: д. Бережки – 1,79 га д. Ломово – 3,66 га д. Заполье – 3,66 га д. Ульяшово – 22,83 га д. Пузынино – 5,34 га д. Черкутчук – 22,51 га Планируемая площадь из расчетной срок за пределами населенных пунктов – 66,83 га
Зона озелененных территорий общего пользования (скверов, парков, садов, скверов, бульваров, городских лесов)	Планируемая площадь из расчетной срок в д.д. Бережки – 0,77 га
Зона отдыха	Планируемая площадь из расчетной срок в д.д. Ермолино – 0,71 га
Зона кладбищ	Планируемая площадь из расчетной срок за пределами населенных пунктов – 29464,2 га
Зона озелененных территорий специального назначения	Планируемая площадь из расчетной срок в населенных пунктах: д. Бережки – 0,77 га д. Ермолино – 0,71 га д. Фалюд – 1,71 га д. Шилов – 1,71 га д. Заполье – 0,71 га д. Нарвитово – 0,71 га д. Запирново – 4,33 д. Ульяшово – 4,33 д. Каменка – 0,71 га д. Ломово – 7,31 га д. Пузынино – 5,34 га – 6,98 га д. Русаловка – 11,56 га д. Кутуга – 5,66 га
Зона кладбищ	Планируемая площадь из расчетной срок в населенных пунктах: д. Бережки – 0,77 га д. Ермолино – 0,83 га д. Заполье – 0,22 га д. Ульяшово – 0,22 га д. Нарвитово – 0,22 га д. Пузынино – 5,34 га – 1,64 га д. Кутуга – 0,59 га