

Приложение
к Генеральному плану
Веревского сельского поселения
Гатчинского муниципального района
Ленинградской области

СВЕДЕНИЯ
о границах населенных пунктов, входящих в состав
Веревского сельского поселения
Гатчинского муниципального района
Ленинградской области

ОПИСАНИЕ МЕСТОПОЛОЖЕНИЯ ГРАНИЦ

деревня Малое Верево муниципального образования Веревское сельское поселение
Гатчинского муниципального района Ленинградской области

(наименование объекта, местоположение границ которого описано (далее - объект))

Раздел 1

Сведения об объекте

№ п/п	Характеристики объекта	Описание характеристик
1	2	3
1.	Местоположение объекта	Ленинградская область, Гатчинский муниципальный район, деревня Малое Верево
2.	Площадь объекта +/- величина погрешности определения площади (P +/- Дельта P)	401,33 га +/- 0,07 га
3.	Иные характеристики объекта	-

Раздел 2

Сведения о местоположении границ объекта

1. Система координат МСК-47 зона 2

2. Сведения о характерных точках границ объекта

Обозначение характерных точек границ	Координаты, м		Метод определения координат характерной точки	Средняя квадратическая погрешность положения характерной точки (Mt), м	Описание обозначения точки на местности (при наличии)
	X	Y			
1	2	3	4	5	6
Часть №1					
1	401256,80	2206927,31	Картометрический, 0,1	-	-
2	401089,22	2206995,25	Картометрический, 0,1	-	-
3	401079,67	2206999,21	Картометрический, 0,1	-	-
4	401074,16	2207001,44	Картометрический, 0,1	-	-
5	400868,64	2207084,81	Картометрический, 0,1	-	-
6	400864,13	2207086,65	Картометрический, 0,1	-	-
7	400860,40	2207088,06	Картометрический, 0,1	-	-
8	400855,78	2207089,91	Картометрический, 0,1	-	-
9	400627,32	2207182,07	Картометрический, 0,1	-	-
10	400496,57	2207107,49	Картометрический, 0,1	-	-
11	400493,02	2207105,46	Картометрический, 0,1	-	-
12	400361,18	2207030,27	Картометрический, 0,1	-	-
13	400237,87	2206963,53	Картометрический, 0,1	-	-
14	400210,33	2206964,65	Картометрический, 0,1	-	-
15	400201,41	2206980,24	Картометрический, 0,1	-	-
16	400168,18	2206961,21	Картометрический, 0,1	-	-
17	400158,11	2206959,10	Картометрический, 0,1	-	-
18	400139,82	2206950,04	Картометрический, 0,1	-	-
19	400114,10	2206933,69	Картометрический, 0,1	-	-
20	400092,99	2206918,53	Картометрический, 0,1	-	-
21	400082,23	2206909,55	Картометрический, 0,1	-	-
22	400092,42	2206892,91	Картометрический, 0,1	-	-
23	399985,48	2206827,96	Картометрический, 0,1	-	-
24	399941,14	2206770,32	Картометрический, 0,1	-	-
25	399941,28	2206770,07	Картометрический, 0,1	-	-
26	399896,18	2206735,94	Картометрический, 0,1	-	-
27	399892,24	2206741,73	Картометрический, 0,1	-	-
28	399888,45	2206745,56	Картометрический, 0,1	-	-
29	399885,62	2206746,58	Картометрический, 0,1	-	-
30	399883,03	2206746,55	Картометрический, 0,1	-	-
31	399880,05	2206740,71	Картометрический, 0,1	-	-
32	399876,30	2206737,62	Картометрический, 0,1	-	-
33	399870,80	2206731,52	Картометрический, 0,1	-	-
34	399867,27	2206727,35	Картометрический, 0,1	-	-
35	399861,75	2206723,57	Картометрический, 0,1	-	-
36	399855,45	2206717,80	Картометрический, 0,1	-	-
37	399844,32	2206708,84	Картометрический, 0,1	-	-
38	399832,34	2206700,48	Картометрический, 0,1	-	-

1	2	3	4	5	6
39	399828,71	2206698,82	Картометрический, 0,1	-	-
40	399820,25	2206692,50	Картометрический, 0,1	-	-
41	399815,79	2206690,00	Картометрический, 0,1	-	-
42	399811,47	2206688,87	Картометрический, 0,1	-	-
43	399805,51	2206684,60	Картометрический, 0,1	-	-
44	399796,95	2206677,83	Картометрический, 0,1	-	-
45	399789,81	2206673,15	Картометрический, 0,1	-	-
46	399784,94	2206670,36	Картометрический, 0,1	-	-
47	399775,69	2206663,26	Картометрический, 0,1	-	-
48	399766,71	2206657,42	Картометрический, 0,1	-	-
49	399756,37	2206650,69	Картометрический, 0,1	-	-
50	399749,62	2206646,18	Картометрический, 0,1	-	-
51	399743,52	2206642,35	Картометрический, 0,1	-	-
52	399739,30	2206639,67	Картометрический, 0,1	-	-
53	399734,99	2206637,13	Картометрический, 0,1	-	-
54	399730,58	2206634,78	Картометрический, 0,1	-	-
55	399726,13	2206632,50	Картометрический, 0,1	-	-
56	399721,73	2206630,13	Картометрический, 0,1	-	-
57	399717,47	2206627,51	Картометрический, 0,1	-	-
58	399713,45	2206624,54	Картометрический, 0,1	-	-
59	399709,65	2206621,29	Картометрический, 0,1	-	-
60	399705,94	2206617,94	Картометрический, 0,1	-	-
61	399702,19	2206614,63	Картометрический, 0,1	-	-
62	399698,28	2206611,52	Картометрический, 0,1	-	-
63	399694,18	2206608,66	Картометрический, 0,1	-	-
64	399689,92	2206606,04	Картометрический, 0,1	-	-
65	399685,54	2206603,63	Картометрический, 0,1	-	-
66	399681,06	2206601,40	Картометрический, 0,1	-	-
67	399674,21	2206598,35	Картометрический, 0,1	-	-
68	399667,35	2206595,32	Картометрический, 0,1	-	-
69	399649,63	2206586,06	Картометрический, 0,1	-	-
70	399645,10	2206583,95	Картометрический, 0,1	-	-
71	399640,72	2206581,54	Картометрический, 0,1	-	-
72	399636,99	2206578,23	Картометрический, 0,1	-	-
73	399635,40	2206576,30	Картометрический, 0,1	-	-
74	399633,67	2206574,50	Картометрический, 0,1	-	-
75	399629,38	2206571,96	Картометрический, 0,1	-	-
76	399627,29	2206570,60	Картометрический, 0,1	-	-
77	399624,45	2206566,52	Картометрический, 0,1	-	-
78	399623,20	2206564,35	Картометрический, 0,1	-	-
79	399621,61	2206562,44	Картометрический, 0,1	-	-
80	399619,59	2206560,97	Картометрический, 0,1	-	-
81	399617,34	2206559,87	Картометрический, 0,1	-	-
82	399612,63	2206558,20	Картометрический, 0,1	-	-
83	399610,28	2206557,36	Картометрический, 0,1	-	-
84	399608,00	2206556,34	Картометрический, 0,1	-	-
85	399603,80	2206553,63	Картометрический, 0,1	-	-
86	399600,06	2206550,32	Картометрический, 0,1	-	-
87	399596,59	2206546,73	Картометрический, 0,1	-	-
88	399593,15	2206543,09	Картометрический, 0,1	-	-

1	2	3	4	5	6
89	399589,60	2206539,57	Картометрический, 0,1	-	-
90	399585,91	2206536,19	Картометрический, 0,1	-	-
91	399582,06	2206533,01	Картометрический, 0,1	-	-
92	399580,06	2206531,51	Картометрический, 0,1	-	-
93	399575,92	2206528,71	Картометрический, 0,1	-	-
94	399571,58	2206526,23	Картометрический, 0,1	-	-
95	399567,05	2206524,11	Картометрический, 0,1	-	-
96	399562,37	2206522,36	Картометрический, 0,1	-	-
97	399555,30	2206519,86	Картометрический, 0,1	-	-
98	399550,79	2206517,71	Картометрический, 0,1	-	-
99	399546,81	2206514,70	Картометрический, 0,1	-	-
100	399543,69	2206510,80	Картометрический, 0,1	-	-
101	399540,58	2206506,89	Картометрический, 0,1	-	-
102	399538,76	2206505,18	Картометрический, 0,1	-	-
103	399532,54	2206501,01	Картометрический, 0,1	-	-
104	399525,79	2206497,74	Картометрический, 0,1	-	-
105	399512,34	2206491,12	Картометрический, 0,1	-	-
106	399510,19	2206489,85	Картометрический, 0,1	-	-
107	399505,99	2206487,13	Картометрический, 0,1	-	-
108	399501,99	2206484,13	Картометрический, 0,1	-	-
109	399498,14	2206480,95	Картометрический, 0,1	-	-
110	399494,21	2206477,86	Картометрический, 0,1	-	-
111	399489,99	2206475,18	Картометрический, 0,1	-	-
112	399485,40	2206473,22	Картометрический, 0,1	-	-
113	399483,09	2206472,25	Картометрический, 0,1	-	-
114	399480,99	2206470,91	Картометрический, 0,1	-	-
115	399477,32	2206467,51	Картометрический, 0,1	-	-
116	399471,76	2206462,48	Картометрический, 0,1	-	-
117	399467,78	2206459,46	Картометрический, 0,1	-	-
118	399461,51	2206455,35	Картометрический, 0,1	-	-
119	399454,99	2206451,64	Картометрический, 0,1	-	-
120	399447,71	2206447,85	Картометрический, 0,1	-	-
121	399444,01	2206445,68	Картометрический, 0,1	-	-
122	399438,17	2206440,99	Картометрический, 0,1	-	-
123	399432,23	2206436,42	Картометрический, 0,1	-	-
124	399427,81	2206434,09	Картометрический, 0,1	-	-
125	399423,25	2206432,04	Картометрический, 0,1	-	-
126	399416,67	2206428,47	Картометрический, 0,1	-	-
127	399414,71	2206426,92	Картометрический, 0,1	-	-
128	399412,96	2206425,14	Картометрический, 0,1	-	-
129	399409,55	2206421,48	Картометрический, 0,1	-	-
130	399403,56	2206417,33	Картометрический, 0,1	-	-
131	399396,91	2206413,46	Картометрический, 0,1	-	-
132	399384,52	2206405,01	Картометрический, 0,1	-	-
133	399364,09	2206390,60	Картометрический, 0,1	-	-
134	399352,05	2206381,67	Картометрический, 0,1	-	-
135	399349,82	2206380,54	Картометрический, 0,1	-	-
136	399347,48	2206379,68	Картометрический, 0,1	-	-
137	399342,66	2206378,33	Картометрический, 0,1	-	-
138	399340,38	2206377,32	Картометрический, 0,1	-	-

1	2	3	4	5	6
139	399338,48	2206375,72	Картометрический, 0,1	-	-
140	399335,37	2206371,80	Картометрический, 0,1	-	-
141	399332,84	2206369,54	Картометрический, 0,1	-	-
142	399291,65	2206347,67	Картометрический, 0,1	-	-
143	399282,55	2206343,86	Картометрический, 0,1	-	-
144	399280,26	2206342,85	Картометрический, 0,1	-	-
145	399274,32	2206339,53	Картометрический, 0,1	-	-
146	399272,74	2206334,98	Картометрический, 0,1	-	-
147	399274,05	2206329,76	Картометрический, 0,1	-	-
148	399280,98	2206319,66	Картометрический, 0,1	-	-
149	399284,45	2206313,47	Картометрический, 0,1	-	-
150	399319,16	2206283,20	Картометрический, 0,1	-	-
151	399364,06	2206240,76	Картометрический, 0,1	-	-
152	399379,69	2206220,24	Картометрический, 0,1	-	-
153	399393,17	2206191,57	Картометрический, 0,1	-	-
154	399410,64	2206168,37	Картометрический, 0,1	-	-
155	399425,90	2206141,98	Картометрический, 0,1	-	-
156	399432,75	2206104,64	Картометрический, 0,1	-	-
157	399424,73	2206035,08	Картометрический, 0,1	-	-
158	399427,06	2206029,52	Картометрический, 0,1	-	-
159	399444,00	2206029,28	Картометрический, 0,1	-	-
160	399432,52	2205987,79	Картометрический, 0,1	-	-
161	399440,76	2205985,36	Картометрический, 0,1	-	-
162	399425,69	2205845,95	Картометрический, 0,1	-	-
163	399425,98	2205817,73	Картометрический, 0,1	-	-
164	399422,50	2205795,91	Картометрический, 0,1	-	-
165	399555,56	2205868,56	Картометрический, 0,1	-	-
166	399661,15	2205926,22	Картометрический, 0,1	-	-
167	399936,78	2206076,64	Картометрический, 0,1	-	-
168	400173,26	2206205,60	Картометрический, 0,1	-	-
169	400314,74	2206283,44	Картометрический, 0,1	-	-
170	400442,80	2206353,91	Картометрический, 0,1	-	-
171	401063,73	2206690,50	Картометрический, 0,1	-	-
172	401069,48	2206693,63	Картометрический, 0,1	-	-
173	401179,79	2206753,42	Картометрический, 0,1	-	-
174	401171,69	2206768,37	Картометрический, 0,1	-	-
175	401197,04	2206782,15	Картометрический, 0,1	-	-
176	401196,23	2206787,37	Картометрический, 0,1	-	-
177	401191,54	2206796,12	Картометрический, 0,1	-	-
178	401166,09	2206843,72	Картометрический, 0,1	-	-
179	401281,09	2206905,23	Картометрический, 0,1	-	-
1	401256,80	2206927,31	Картометрический, 0,1	-	-
Часть №2					
180	401593,55	2206076,73	Картометрический, 0,1	-	-
181	401505,78	2206161,57	Картометрический, 0,1	-	-
182	401507,01	2206178,58	Картометрический, 0,1	-	-
183	401592,93	2206096,39	Картометрический, 0,1	-	-
184	401622,83	2206440,29	Картометрический, 0,1	-	-
185	401624,55	2206460,10	Картометрический, 0,1	-	-
186	401604,98	2206472,00	Картометрический, 0,1	-	-

1	2	3	4	5	6
139	399338,48	2206375,72	Картометрический, 0,1	-	-
140	399335,37	2206371,80	Картометрический, 0,1	-	-
141	399332,84	2206369,54	Картометрический, 0,1	-	-
142	399291,65	2206347,67	Картометрический, 0,1	-	-
143	399282,55	2206343,86	Картометрический, 0,1	-	-
144	399280,26	2206342,85	Картометрический, 0,1	-	-
145	399274,32	2206339,53	Картометрический, 0,1	-	-
146	399272,74	2206334,98	Картометрический, 0,1	-	-
147	399274,05	2206329,76	Картометрический, 0,1	-	-
148	399280,98	2206319,66	Картометрический, 0,1	-	-
149	399284,45	2206313,47	Картометрический, 0,1	-	-
150	399319,16	2206283,20	Картометрический, 0,1	-	-
151	399364,06	2206240,76	Картометрический, 0,1	-	-
152	399379,69	2206220,24	Картометрический, 0,1	-	-
153	399393,17	2206191,57	Картометрический, 0,1	-	-
154	399410,64	2206168,37	Картометрический, 0,1	-	-
155	399425,90	2206141,98	Картометрический, 0,1	-	-
156	399432,75	2206104,64	Картометрический, 0,1	-	-
157	399424,73	2206035,08	Картометрический, 0,1	-	-
158	399427,06	2206029,52	Картометрический, 0,1	-	-
159	399444,00	2206029,28	Картометрический, 0,1	-	-
160	399432,52	2205987,79	Картометрический, 0,1	-	-
161	399440,76	2205985,36	Картометрический, 0,1	-	-
162	399425,69	2205845,95	Картометрический, 0,1	-	-
163	399425,98	2205817,73	Картометрический, 0,1	-	-
164	399422,50	2205795,91	Картометрический, 0,1	-	-
165	399555,56	2205868,56	Картометрический, 0,1	-	-
166	399661,15	2205926,22	Картометрический, 0,1	-	-
167	399936,78	2206076,64	Картометрический, 0,1	-	-
168	400173,26	2206205,60	Картометрический, 0,1	-	-
169	400314,74	2206283,44	Картометрический, 0,1	-	-
170	400442,80	2206353,91	Картометрический, 0,1	-	-
171	401063,73	2206690,50	Картометрический, 0,1	-	-
172	401069,48	2206693,63	Картометрический, 0,1	-	-
173	401179,79	2206753,42	Картометрический, 0,1	-	-
174	401171,69	2206768,37	Картометрический, 0,1	-	-
175	401197,04	2206782,15	Картометрический, 0,1	-	-
176	401196,23	2206787,37	Картометрический, 0,1	-	-
177	401191,54	2206796,12	Картометрический, 0,1	-	-
178	401166,09	2206843,72	Картометрический, 0,1	-	-
179	401281,09	2206905,23	Картометрический, 0,1	-	-
1	401256,80	2206927,31	Картометрический, 0,1	-	-
Часть №2					
180	401593,55	2206076,73	Картометрический, 0,1	-	-
181	401505,78	2206161,57	Картометрический, 0,1	-	-
182	401507,01	2206178,58	Картометрический, 0,1	-	-
183	401592,93	2206096,39	Картометрический, 0,1	-	-
184	401622,83	2206440,29	Картометрический, 0,1	-	-
185	401624,55	2206460,10	Картометрический, 0,1	-	-
186	401604,98	2206472,00	Картометрический, 0,1	-	-

1	2	3	4	5	6
187	401584,72	2206479,79	Картометрический, 0,1	-	-
188	401546,91	2206478,47	Картометрический, 0,1	-	-
189	401504,05	2206472,78	Картометрический, 0,1	-	-
190	401497,63	2206473,31	Картометрический, 0,1	-	-
191	401465,60	2206483,93	Картометрический, 0,1	-	-
192	401451,28	2206485,62	Картометрический, 0,1	-	-
193	401393,90	2206480,54	Картометрический, 0,1	-	-
194	401364,49	2206475,76	Картометрический, 0,1	-	-
195	401360,22	2206476,68	Картометрический, 0,1	-	-
196	401335,35	2206495,75	Картометрический, 0,1	-	-
197	401327,83	2206503,32	Картометрический, 0,1	-	-
198	401322,50	2206512,52	Картометрический, 0,1	-	-
199	401319,67	2206526,65	Картометрический, 0,1	-	-
200	401314,87	2206529,22	Картометрический, 0,1	-	-
201	401309,16	2206537,43	Картометрический, 0,1	-	-
202	401301,43	2206544,59	Картометрический, 0,1	-	-
203	401272,51	2206559,38	Картометрический, 0,1	-	-
204	401264,28	2206565,58	Картометрический, 0,1	-	-
205	401232,69	2206620,24	Картометрический, 0,1	-	-
206	401221,35	2206635,07	Картометрический, 0,1	-	-
207	401211,63	2206644,37	Картометрический, 0,1	-	-
208	401197,47	2206647,78	Картометрический, 0,1	-	-
209	401117,79	2206648,39	Картометрический, 0,1	-	-
210	401099,53	2206655,48	Картометрический, 0,1	-	-
211	401085,61	2206668,06	Картометрический, 0,1	-	-
212	401083,67	2206667,00	Картометрический, 0,1	-	-
213	400458,89	2206327,26	Картометрический, 0,1	-	-
214	400453,42	2206324,29	Картометрический, 0,1	-	-
215	400209,04	2206190,94	Картометрический, 0,1	-	-
216	400187,65	2206179,27	Картометрический, 0,1	-	-
217	399951,13	2206050,29	Картометрический, 0,1	-	-
218	399682,43	2205903,65	Картометрический, 0,1	-	-
219	399675,53	2205899,88	Картометрический, 0,1	-	-
220	399669,46	2205896,57	Картометрический, 0,1	-	-
221	399569,93	2205842,22	Картометрический, 0,1	-	-
222	399414,04	2205757,11	Картометрический, 0,1	-	-
223	399389,73	2205743,84	Картометрический, 0,1	-	-
224	399429,95	2205725,74	Картометрический, 0,1	-	-
225	399435,46	2205722,56	Картометрический, 0,1	-	-
226	399482,55	2205689,67	Картометрический, 0,1	-	-
227	399499,79	2205673,95	Картометрический, 0,1	-	-
228	399505,16	2205677,16	Картометрический, 0,1	-	-
229	399511,83	2205666,03	Картометрический, 0,1	-	-
230	399509,80	2205664,81	Картометрический, 0,1	-	-
231	399521,36	2205654,24	Картометрический, 0,1	-	-
232	399599,08	2205578,30	Картометрический, 0,1	-	-
233	399620,50	2205564,79	Картометрический, 0,1	-	-
234	399663,31	2205608,35	Картометрический, 0,1	-	-
235	399653,01	2205667,82	Картометрический, 0,1	-	-
236	399757,88	2205719,68	Картометрический, 0,1	-	-

1	2	3	4	5	6
237	399870,30	2205515,50	Картометрический, 0,1	-	-
238	399879,77	2205520,39	Картометрический, 0,1	-	-
239	399890,30	2205500,87	Картометрический, 0,1	-	-
240	399880,18	2205495,32	Картометрический, 0,1	-	-
241	399923,44	2205412,70	Картометрический, 0,1	-	-
242	399933,74	2205418,00	Картометрический, 0,1	-	-
243	399941,79	2205403,72	Картометрический, 0,1	-	-
244	399925,37	2205394,47	Картометрический, 0,1	-	-
245	399916,65	2205389,56	Картометрический, 0,1	-	-
246	399903,34	2205378,75	Картометрический, 0,1	-	-
247	399888,53	2205371,03	Картометрический, 0,1	-	-
248	399808,31	2205329,21	Картометрический, 0,1	-	-
249	399804,88	2205335,69	Картометрический, 0,1	-	-
250	399788,20	2205325,96	Картометрический, 0,1	-	-
251	399799,49	2205244,37	Картометрический, 0,1	-	-
252	399813,42	2205208,05	Картометрический, 0,1	-	-
253	399799,46	2205202,22	Картометрический, 0,1	-	-
254	399816,92	2205168,47	Картометрический, 0,1	-	-
255	399731,20	2205144,31	Картометрический, 0,1	-	-
256	399659,17	2205139,98	Картометрический, 0,1	-	-
257	399655,50	2205110,25	Картометрический, 0,1	-	-
258	399662,16	2205082,88	Картометрический, 0,1	-	-
259	399670,62	2205053,72	Картометрический, 0,1	-	-
260	399691,30	2205018,89	Картометрический, 0,1	-	-
261	399712,27	2204997,99	Картометрический, 0,1	-	-
262	399732,68	2204992,39	Картометрический, 0,1	-	-
263	399758,20	2205001,49	Картометрический, 0,1	-	-
264	399764,43	2204999,78	Картометрический, 0,1	-	-
265	399777,96	2205002,75	Картометрический, 0,1	-	-
266	399778,65	2204955,94	Картометрический, 0,1	-	-
267	399768,84	2204923,41	Картометрический, 0,1	-	-
268	399767,40	2204897,66	Картометрический, 0,1	-	-
269	399770,72	2204868,87	Картометрический, 0,1	-	-
270	399775,81	2204841,30	Картометрический, 0,1	-	-
271	399789,35	2204805,65	Картометрический, 0,1	-	-
272	399813,31	2204764,43	Картометрический, 0,1	-	-
273	399823,60	2204739,55	Картометрический, 0,1	-	-
274	399831,57	2204697,15	Картометрический, 0,1	-	-
275	399836,75	2204682,21	Картометрический, 0,1	-	-
276	399915,34	2204803,09	Картометрический, 0,1	-	-
277	400036,80	2204787,94	Картометрический, 0,1	-	-
278	400060,83	2204833,66	Картометрический, 0,1	-	-
279	400074,92	2204854,24	Картометрический, 0,1	-	-
280	400092,08	2204865,11	Картометрический, 0,1	-	-
281	400112,01	2204859,56	Картометрический, 0,1	-	-
282	400126,66	2204840,59	Картометрический, 0,1	-	-
283	400145,74	2204846,86	Картометрический, 0,1	-	-
284	400196,20	2204839,19	Картометрический, 0,1	-	-
285	400226,10	2204843,21	Картометрический, 0,1	-	-
286	400270,02	2204865,80	Картометрический, 0,1	-	-

1	2	3	4	5	6
287	400246,20	2204896,34	Картометрический, 0,1	-	-
288	400209,62	2204931,99	Картометрический, 0,1	-	-
289	400218,06	2204938,24	Картометрический, 0,1	-	-
290	400283,78	2204974,65	Картометрический, 0,1	-	-
291	400353,51	2205010,83	Картометрический, 0,1	-	-
292	400366,61	2205013,05	Картометрический, 0,1	-	-
293	400386,75	2205021,64	Картометрический, 0,1	-	-
294	400418,92	2205038,98	Картометрический, 0,1	-	-
295	400446,21	2205071,06	Картометрический, 0,1	-	-
296	400495,95	2205096,05	Картометрический, 0,1	-	-
297	400721,63	2204782,51	Картометрический, 0,1	-	-
298	401116,01	2204846,77	Картометрический, 0,1	-	-
299	401236,54	2204675,35	Картометрический, 0,1	-	-
300	401372,91	2204622,94	Картометрический, 0,1	-	-
301	401411,13	2204673,59	Картометрический, 0,1	-	-
302	401458,58	2204655,36	Картометрический, 0,1	-	-
303	401482,74	2204649,59	Картометрический, 0,1	-	-
304	401529,68	2204693,64	Картометрический, 0,1	-	-
305	401550,99	2204731,73	Картометрический, 0,1	-	-
306	401602,08	2205496,02	Картометрический, 0,1	-	-
307	401829,54	2205846,97	Картометрический, 0,1	-	-
308	401752,69	2205915,17	Картометрический, 0,1	-	-
309	401599,54	2206062,55	Картометрический, 0,1	-	-
310	401600,87	2206063,99	Картометрический, 0,1	-	-
180	401593,55	2206076,73	Картометрический, 0,1	-	-
311	399962,60	2205471,61	Картометрический, 0,1	-	-
312	399930,41	2205449,69	Картометрический, 0,1	-	-
313	399902,89	2205502,72	Картометрический, 0,1	-	-
314	399899,35	2205509,55	Картометрический, 0,1	-	-
315	399898,08	2205511,93	Картометрический, 0,1	-	-
316	399857,88	2205585,61	Картометрический, 0,1	-	-
317	399817,79	2205658,71	Картометрический, 0,1	-	-
318	399815,61	2205661,46	Картометрический, 0,1	-	-
319	399838,13	2205673,68	Картометрический, 0,1	-	-
320	399842,11	2205681,51	Картометрический, 0,1	-	-
321	399859,43	2205660,75	Картометрический, 0,1	-	-
322	399922,62	2205675,43	Картометрический, 0,1	-	-
323	399930,30	2205675,32	Картометрический, 0,1	-	-
324	400054,34	2205694,44	Картометрический, 0,1	-	-
325	400070,47	2205669,14	Картометрический, 0,1	-	-
326	400096,59	2205622,71	Картометрический, 0,1	-	-
327	400144,37	2205513,19	Картометрический, 0,1	-	-
328	400121,77	2205503,74	Картометрический, 0,1	-	-
329	400051,96	2205496,46	Картометрический, 0,1	-	-
330	399993,29	2205490,35	Картометрический, 0,1	-	-
331	399966,29	2205474,13	Картометрический, 0,1	-	-
311	399962,60	2205471,61	Картометрический, 0,1	-	-

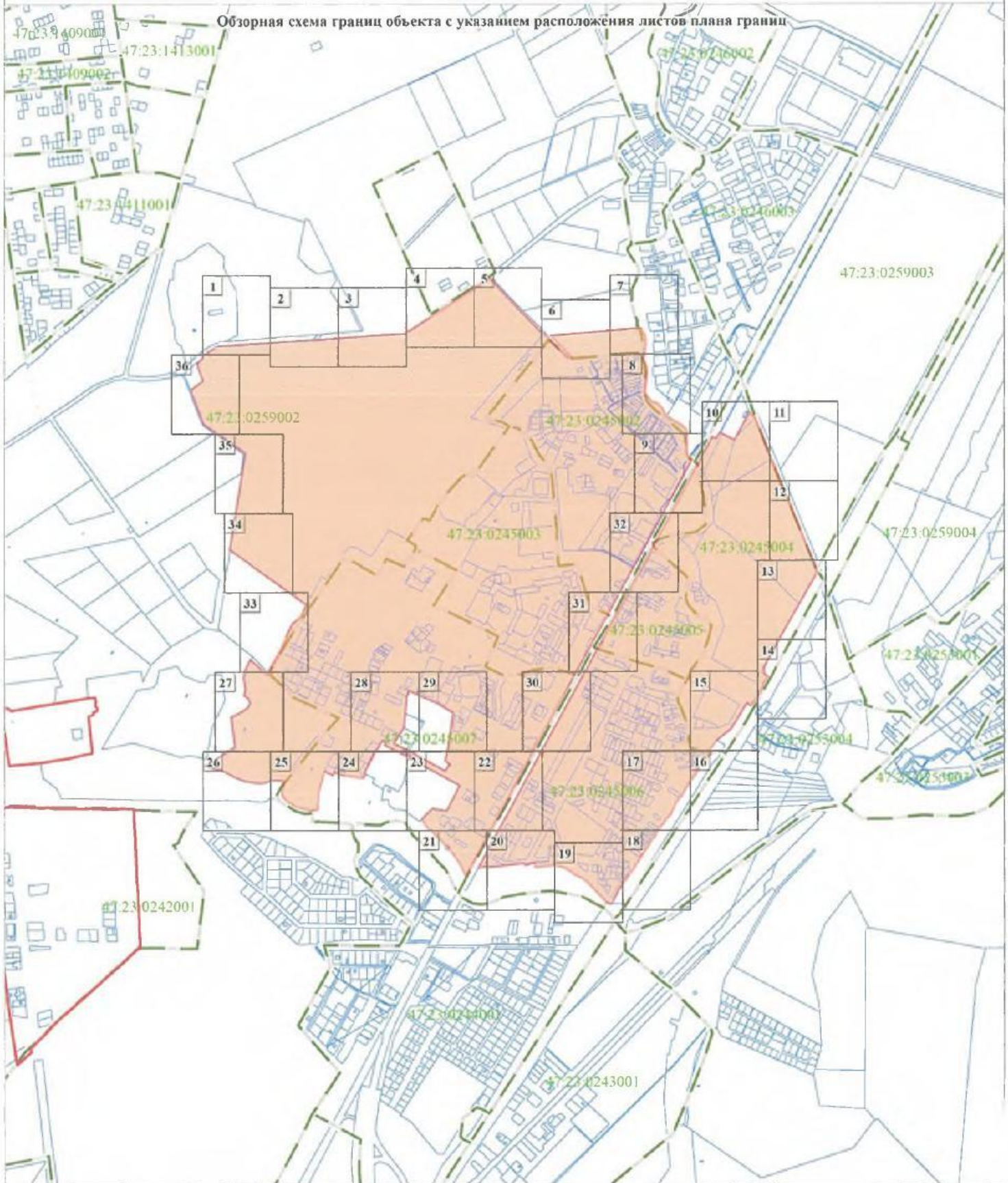
3. Сведения о характерных точках части (частей) границы объекта

Обозначение характерных точек части границы	Координаты, м		Метод определения координат характерной точки	Средняя квадратическая погрешность положения характерной точки (Mt), м	Описание обозначения точки на местности (при наличии)
	X	Y			
1	2	3	4	5	6
-	-	-	-	-	

Раздел 4




План границ объекта

Обзорная схема границ объекта с указанием расположения листов плана границ



Масштаб 1:15 000

Используемые условные знаки и обозначения:

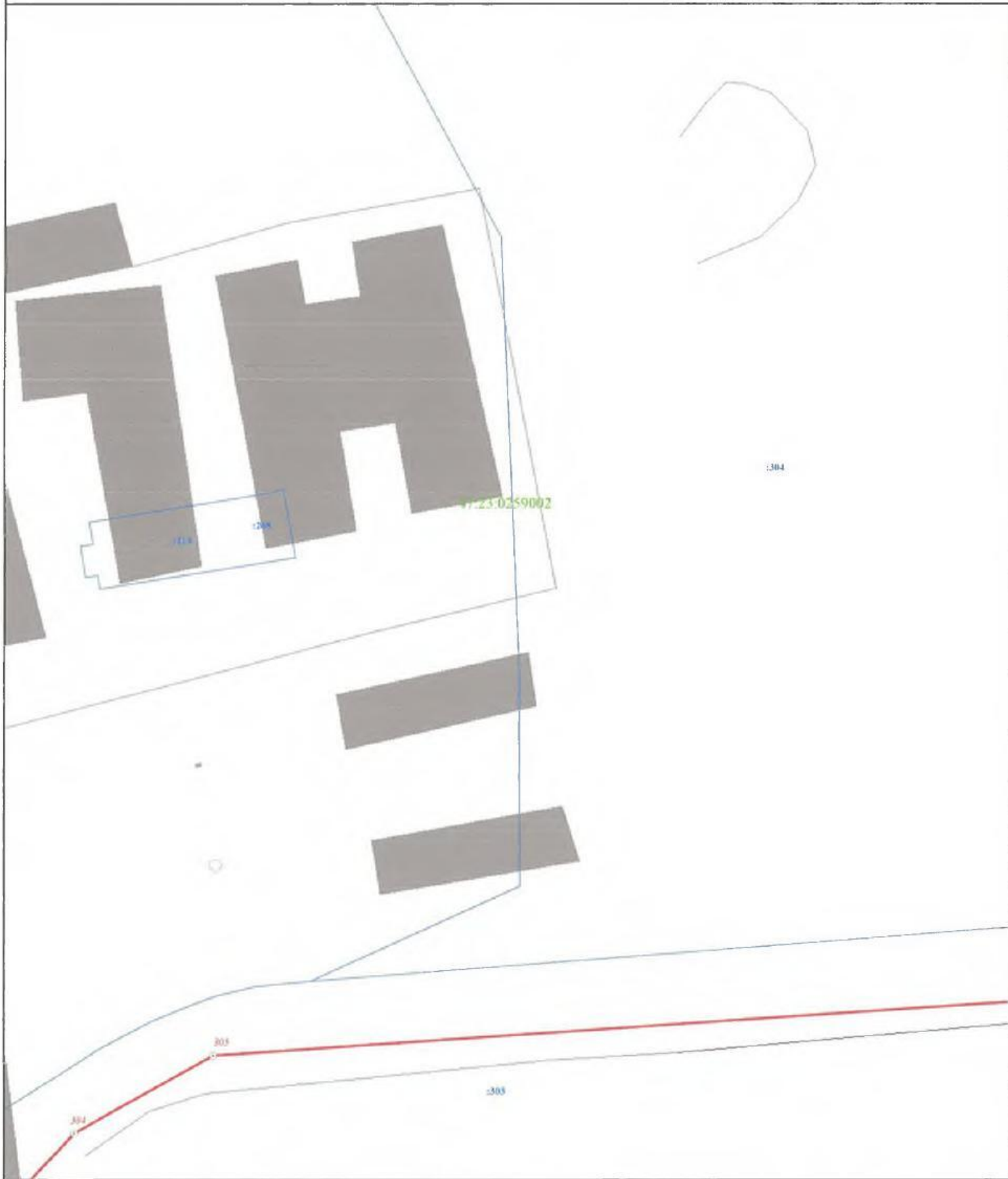
-  Граница объекта
-  Граница кадастрового квартала
-  Граница земельного участка (в соответствии со сведениями Единого государственного реестра недвижимости)
- 47:14:0909001 Номер кадастрового квартала
-  Рамка и номер листа плана границ

Подпись _____ Дата "26 " февраля 2020 г

Место для оттиска печати (при наличии) лица, составившего описание местоположения границ

Раздел 4

План границ объекта



Масштаб 1:1 000

Используемые условные знаки и обозначения:


- Граница объекта
- Граница кадастрового квартала
- Граница земельного участка (в соответствии со сведениями Единого государственного реестра недвижимости)
- Характерная точка границы объекта
- 103 Номер земельного участка, сведения о границах которого внесены в Единый государственный реестр недвижимости, в кадастровом квартале
- 47:23:0252001 Номер кадастрового квартала

Подпись _____ Дата " 26 " февраля 2020 г.

Место для оттиска печати (при наличии) лица, составившего описание местоположения границ объекта






Раздел 4

План границ объекта



Масштаб 1:1 000

Используемые условные знаки и обозначения:

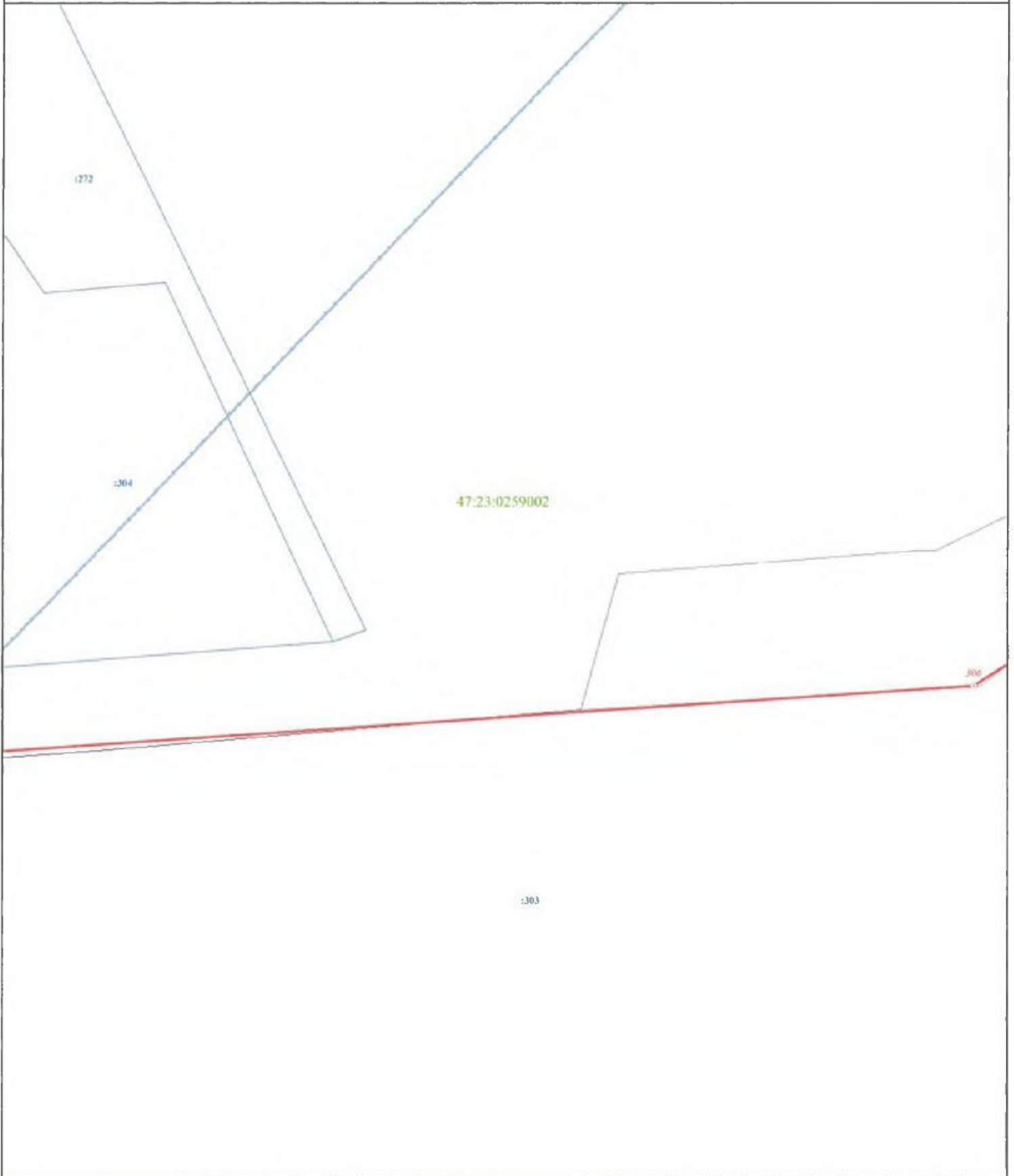
-  Граница объекта
-  Граница кадастрового квартала
-  Граница земельного участка (в соответствии со сведениями Единого государственного реестра недвижимости)
-  22
Характерная точка границы объекта
-  303
Номер земельного участка, сведения о границах которого
внесены в Единый государственный реестр недвижимости, в кадастровом квартале
- 47:23:0252001 Номер кадастрового квартала

Подпись _____ Дата " 26 " февраля 2020 г

Место для оттиска печати (при наличии) лица,
составившего описание местоположения границ объекта

Раздел 4

План границ объекта



Масштаб 1:1 000

Используемые условные знаки и обозначения:

- Граница объекта
- Граница кадастрового квартала
- Граница земельного участка (в соответствии со сведениями Единого государственного реестра недвижимости)
- 22 Характерная точка границы объекта
- 1272 Номер земельного участка, сведения о границах которого внесены в Единый государственный реестр недвижимости, в кадастровом квартале
- 47:23:0252001 Номер кадастрового квартала

Подпись _____ Дата " 26 " февраля 2020 г.

Место для оттиска печати (при наличии) лица, составившего описание местоположения границ объекта







Раздел 4

План границ объекта



Масштаб 1:1 000

Используемые условные знаки и обозначения:

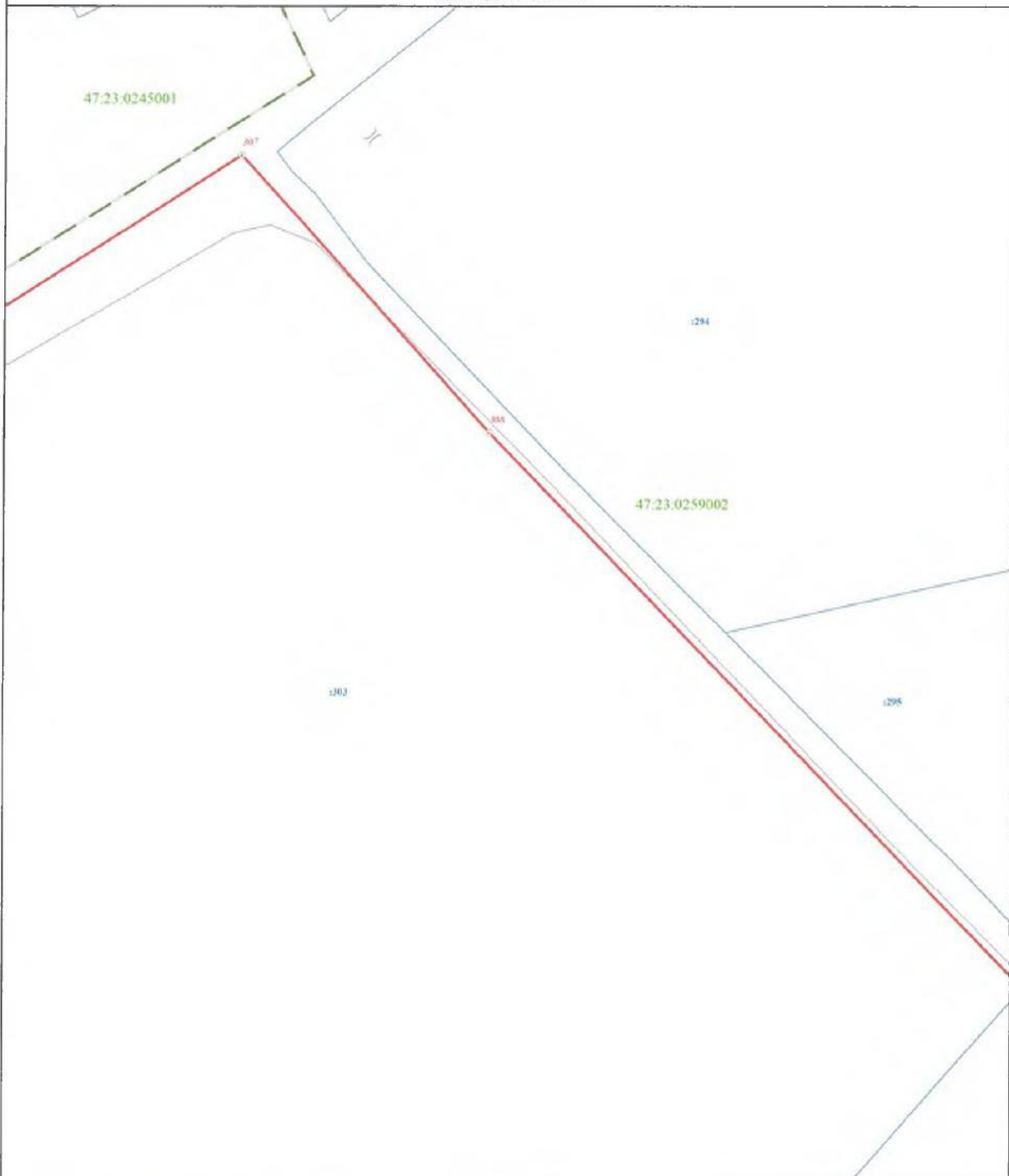
-  Граница объекта
-  Граница кадастрового квартала
-  Граница земельного участка (в соответствии со сведениями Единого государственного реестра недвижимости)
-  Характерная точка границы объекта
-  Номер земельного участка, сведения о границах которого внесены в Единый государственный реестр недвижимости, в кадастровом квартале
-  Номер кадастрового квартала

Подпись _____ Дата " 26 " февраля 2020 г

Место для оттиска печати (при наличии) лица,
составившего описание местоположения границ объекта

Раздел 4

План границ объекта



Масштаб 1:1 000

Используемые условные знаки и обозначения:

- Граница объекта
- - - Граница кадастрового квартала
- Граница земельного участка (в соответствии со сведениями Единого государственного реестра недвижимости)
- 22 Характерная точка границы объекта
- 1294 Номер земельного участка, сведения о границах которого внесены в Единый государственный реестр недвижимости, в кадастровом квартале
- 47:23:0252001 Номер кадастрового квартала

Подпись _____ Дата " 26 " февраля 2020 г.

Место для оттиска печати (при наличии) лица,
составившего описание местоположения границ объекта

Раздел 4

План границ объекта



Масштаб 1:1 000

Используемые условные знаки и обозначения:

- Граница объекта
- - - Граница кадастрового квартала
- Граница земельного участка (в соответствии со сведениями Единого государственного реестра недвижимости)
- 22 Характерная точка границы объекта
- :422 Номер земельного участка, сведения о границах которого внесены в Единый государственный реестр недвижимости, в кадастровом квартале
- 47:23:0252001 Номер кадастрового квартала

Подпись _____ Дата " 26 " февраля 2020 г

Место для оттиска печати (при наличии) лица,
составившего описание местоположения границ объекта






Раздел 4

План границ объекта



Масштаб 1:1 000

Используемые условные знаки и обозначения:

-  Граница объекта
-  Граница кадастрового квартала
-  Граница земельного участка (в соответствии со сведениями Единого государственного реестра недвижимости)
-  22
Характерная точка границы объекта
-  142
Номер земельного участка, сведения о границах которого
внесены в Единый государственный реестр недвижимости, в кадастровом квартале
- 47:23:0252001 Номер кадастрового квартала

Подпись _____ Дата " 26 " февраля 2020 г

Место для оттиска печати (при наличии) лица,
составившего описание местоположения границ объекта







Раздел 4

План границ объекта



Масштаб 1:1 000

Используемые условные знаки и обозначения:

-  Граница объекта
-  Граница кадастрового квартала
-  Граница земельного участка (в соответствии со сведениями Единого государственного реестра недвижимости)
-  Характерная точка границы объекта
-  Номер земельного участка, сведения о границах которого внесены в Единый государственный реестр недвижимости, в кадастровом квартале
-  Номер кадастрового квартала

Подпись _____ Дата " 26 " февраля 2020 г

Место для оттиска печати (при наличии) лица,
составившего описание местоположения границ объекта






Раздел 4

План границ объекта



Масштаб 1:1 000

Используемые условные знаки и обозначения:

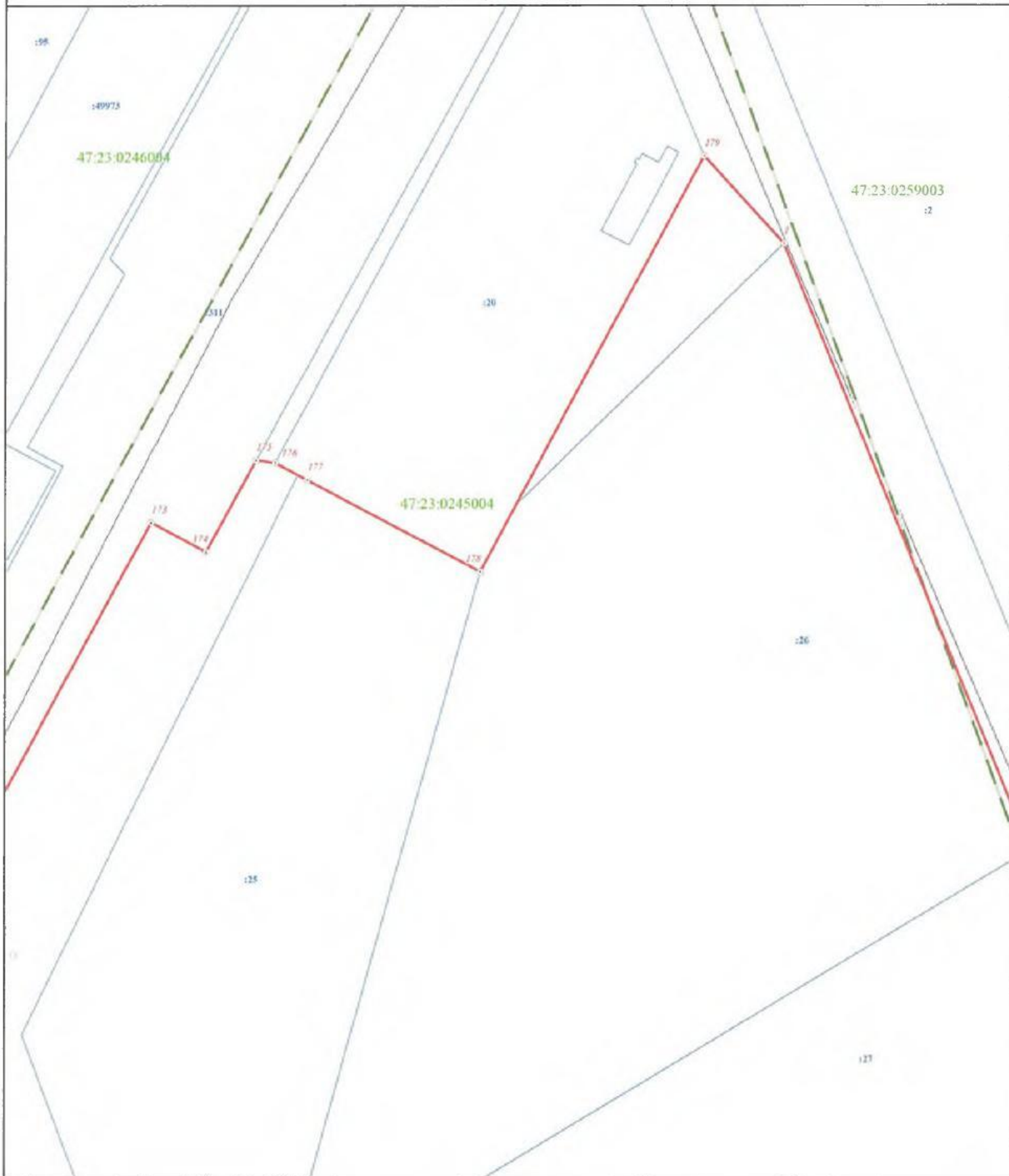
-  Граница объекта
-  Граница кадастрового квартала
-  Граница земельного участка (в соответствии со сведениями Единого государственного реестра недвижимости)
-  Характерная точка границы объекта
-  Номер земельного участка, сведения о границах которого внесены в Единый государственный реестр недвижимости, в кадастровом квартале
- 47:23:0252001 Номер кадастрового квартала

Подпись _____ Дата " 26 " февраля 2020 г

Место для оттиска печати (при наличии) лица,
составившего описание местоположения границ объекта






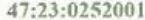
Раздел 4

План границ объекта



Масштаб 1:1 000

Используемые условные знаки и обозначения:

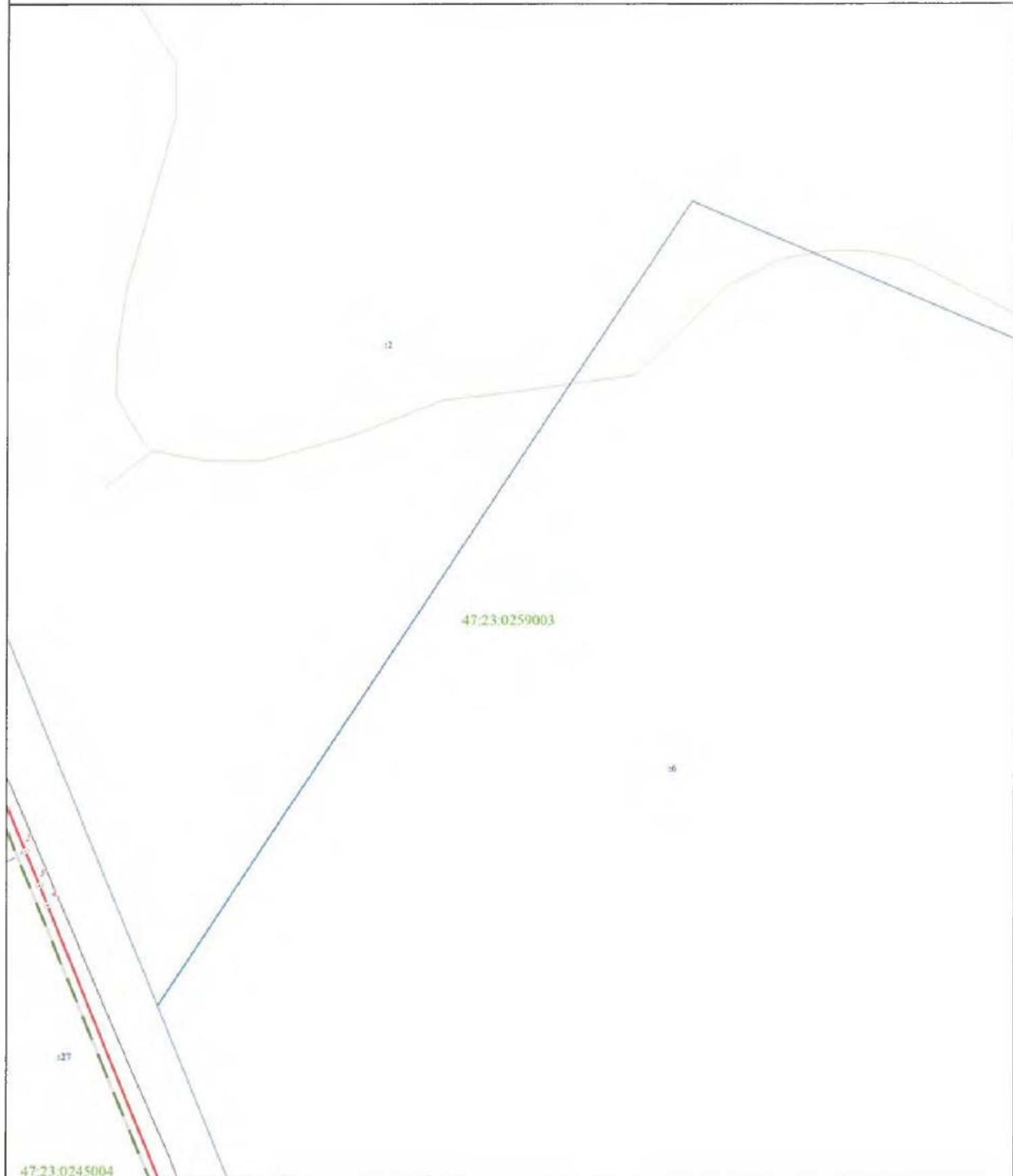
-  Граница объекта
-  Граница кадастрового квартала
-  Граница земельного участка (в соответствии со сведениями Единого государственного реестра недвижимости)
-  Характерная точка границы объекта
-  Номер земельного участка, сведения о границах которого внесены в Единый государственный реестр недвижимости, в кадастровом квартале
-  Номер кадастрового квартала

Подпись _____ Дата " 26 " февраля 2020 г

Место для оттиска печати (при наличии) лица, составившего описание местоположения границ объекта

Раздел 4

План границ объекта



Масштаб 1:1 000

Используемые условные знаки и обозначения:

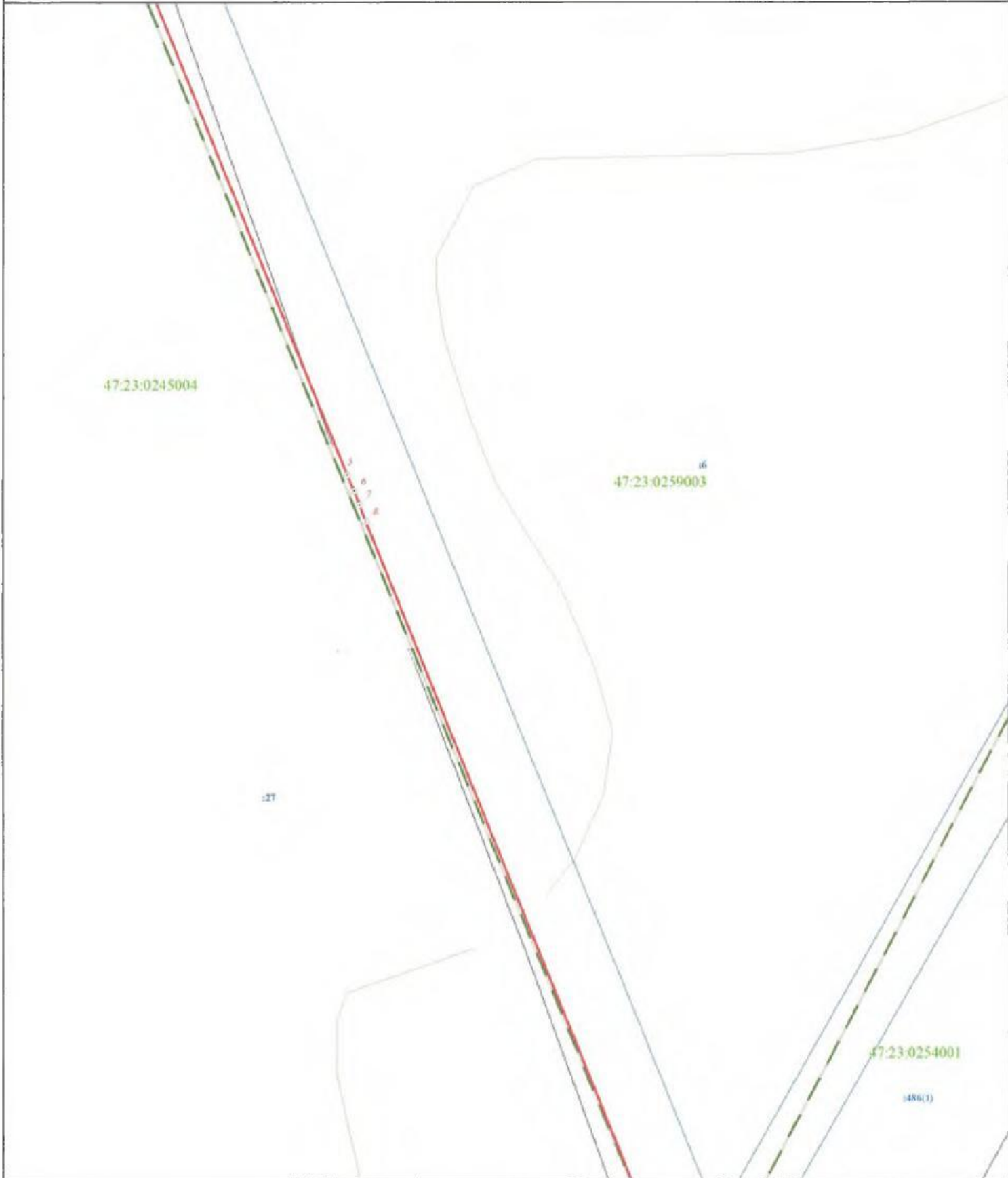
- Граница объекта
- Граница кадастрового квартала
- Граница земельного участка (в соответствии со сведениями Единого государственного реестра недвижимости)
- $\frac{22}{10}$ Характерная точка границы объекта
- 1422 Номер земельного участка, сведения о границах которого внесены в Единый государственный реестр недвижимости, в кадастровом квартале
- 47:23:0252001 Номер кадастрового квартала

Подпись _____ Дата " 26 " февраля 2020 г

Место для оттиска печати (при наличии) лица,
составившего описание местоположения границ объекта







Раздел 4

План границ объекта



Масштаб 1:1 000

Используемые условные знаки и обозначения:

-  Граница объекта
-  Граница кадастрового квартала
-  Граница земельного участка (в соответствии со сведениями Единого государственного реестра недвижимости)
-  Характерная точка границы объекта
-  Номер земельного участка, сведения о границах которого внесены в Единый государственный реестр недвижимости, в кадастровом квартале
-  Номер кадастрового квартала

Подпись _____ Дата " 26 " февраля 2020 г.

Место для оттиска печати (при наличии) лица,
составившего описание местоположения границ объекта







Раздел 4

План границ объекта



Масштаб 1:1 000

Используемые условные знаки и обозначения:

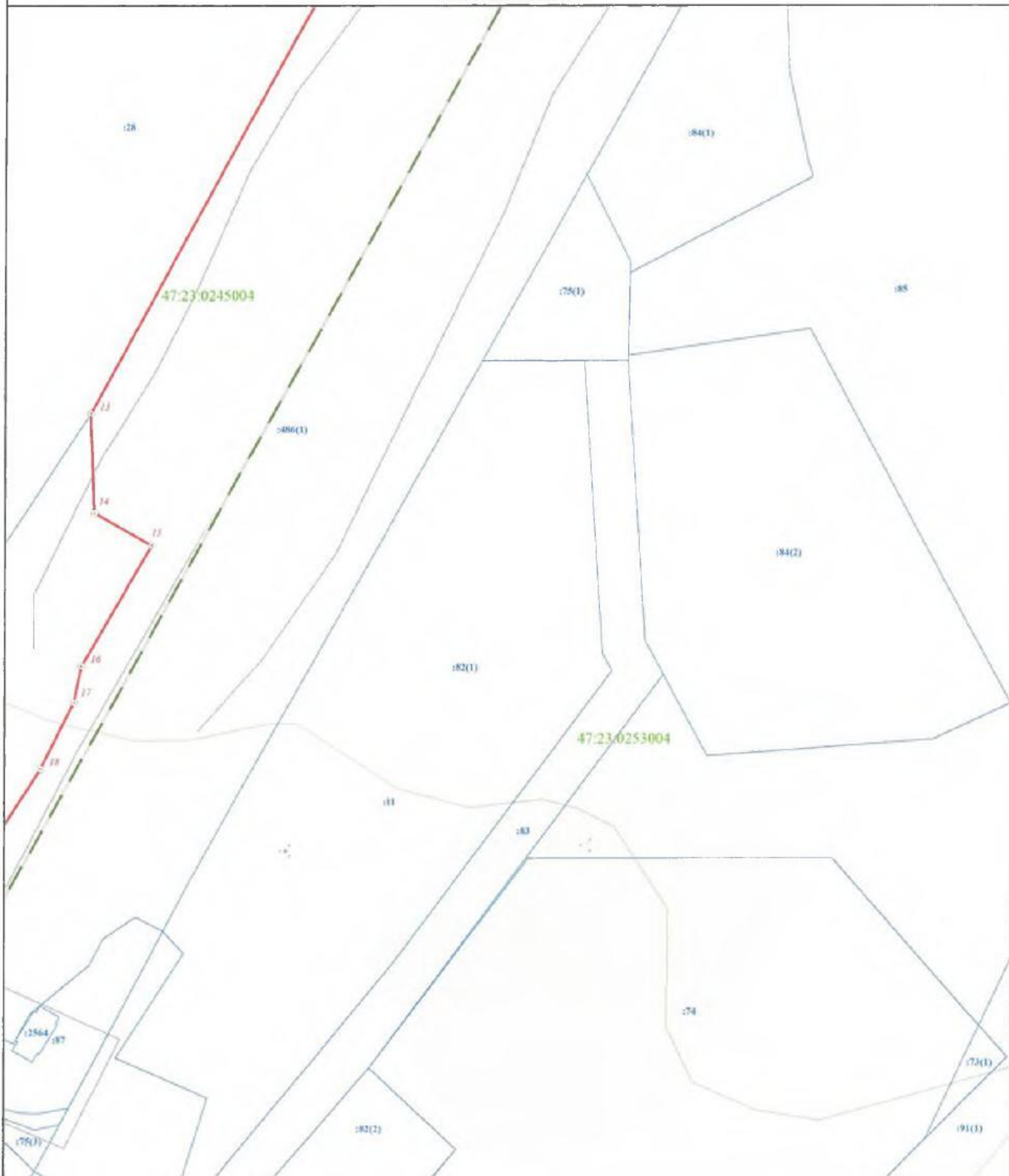
-  Граница объекта
-  Граница кадастрового квартала
-  Граница земельного участка (в соответствии со сведениями Единого государственного реестра недвижимости)
-  Характерная точка границы объекта
-  Номер земельного участка, сведения о границах которого внесены в Единый государственный реестр недвижимости, в кадастровом квартале
-  Номер кадастрового квартала

Подпись _____ Дата " 26 " февраля 2020 г

Место для оттиска печати (при наличии) лица,
составившего описание местоположения границ объекта







Раздел 4

План граници объекта



Масштаб 1:1 000

Используемые условные знаки и обозначения:

-  Граница объекта
-  Граница кадастрового квартала
-  Граница земельного участка (в соответствии со сведениями Единого государственного реестра недвижимости)
-  Характерная точка границы объекта
-  Номер земельного участка, сведения о границах которого внесены в Единый государственный реестр недвижимости, в кадастровом квартале
-  Номер кадастрового квартала

Подпись _____ Дата " 26 " февраля 2020 г.

Место для отиска печати (при наличии) лица,
составившего описание местоположения границ объекта

Раздел 4

План границ объекта



Масштаб 1:1 000

Используемые условные знаки и обозначения:

- Граница объекта
- Граница кадастрового квартала
- Граница земельного участка (в соответствии со сведениями Единого государственного реестра недвижимости)
- 22 Характерная точка границы объекта
- 422 Номер земельного участка, сведения о границах которого внесены в Единый государственный реестр недвижимости, в кадастровом квартале
- 47:23:0252001 Номер кадастрового квартала

Подпись _____ Дата " 26 " февраля 2020 г

Место для оттиска печати (при наличии) лица,
составившего описание местоположения границ объекта







Раздел 4

План границ объекта



Масштаб 1:1 000

Используемые условные знаки и обозначения:

-  Граница объекта
-  Граница кадастрового квартала
-  Граница земельного участка (в соответствии со сведениями Единого государственного реестра недвижимости)
-  22 Характерная точка границы объекта
-  1322 Номер земельного участка, сведения о границах которого внесены в Единый государственный реестр недвижимости, в кадастровом квартале
-  47:23:0252001 Номер кадастрового квартала

Подпись _____ Дата " 26 " февраля 2020 г

Место для оттиска печати (при наличии) лица,
составившего описание местоположения границ объекта

Раздел 4

План границ объекта



Масштаб 1:1 000

Используемые условные знаки и обозначения:

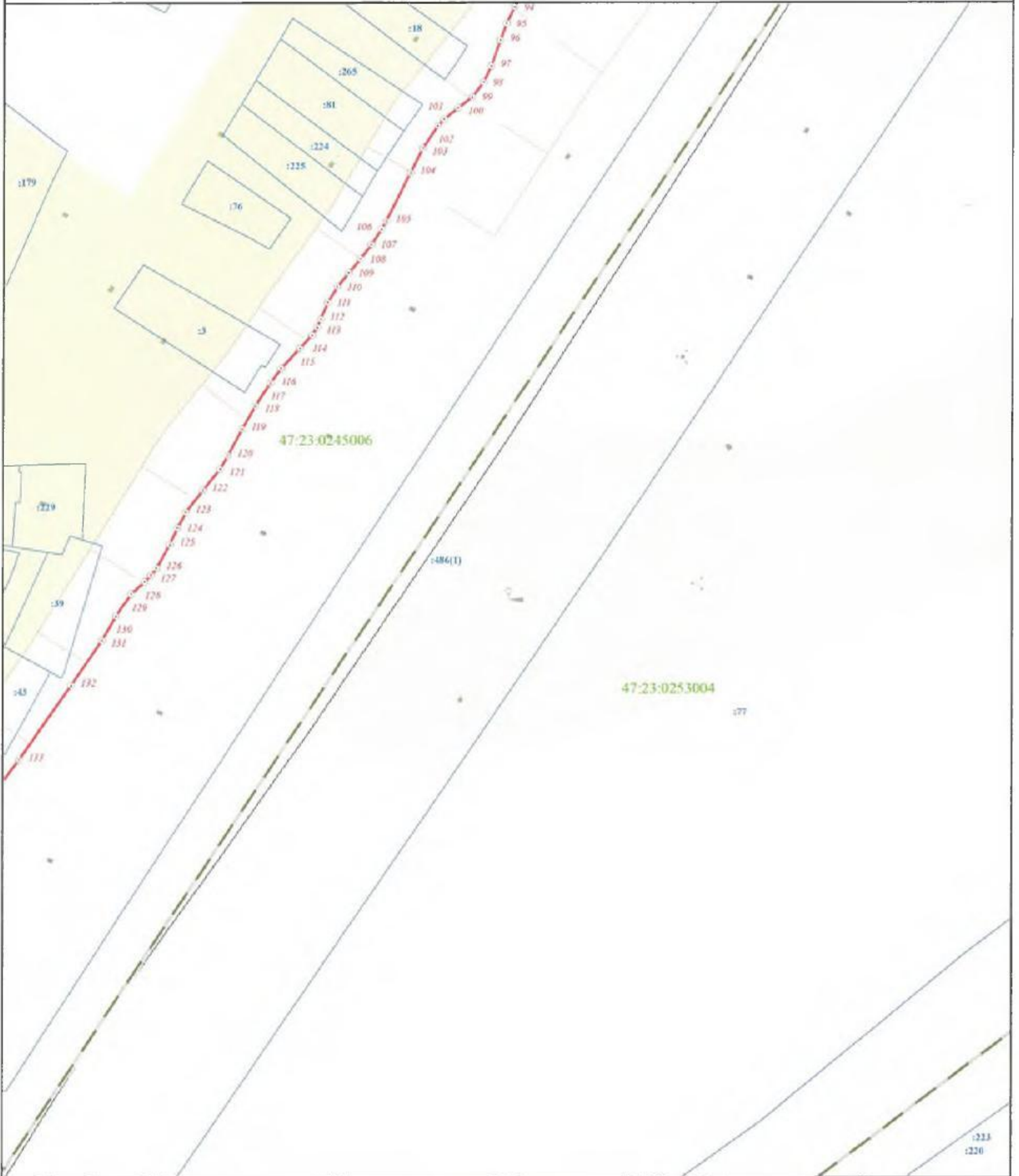
- Граница объекта
- Граница кадастрового квартала
- Граница земельного участка (в соответствии со сведениями Единого государственного реестра недвижимости)
- Характерная точка границы объекта
- 1422 Номер земельного участка, сведения о границах которого внесены в Единый государственный реестр недвижимости, в кадастровом квартале
- 47:23:0252001 Номер кадастрового квартала

Подпись _____ Дата " 26 " февраля 2020 г

Место для оттиска печати (при наличии) лица, составившего описание местоположения границ объекта







Раздел 4

План границ объекта



Масштаб 1:1 000

Используемые условные знаки и обозначения:

-  Граница объекта
-  Граница кадастрового квартала
-  Граница земельного участка (в соответствии со сведениями Единого государственного реестра недвижимости)
-  Характерная точка границы объекта
-  Номер земельного участка, сведения о границах которого внесены в Единый государственный реестр недвижимости, в кадастровом квартале
-  Номер кадастрового квартала

Подпись _____ Дата " 26 " февраля 2020 г

Место для оттиска печати (при наличии) лица, составившего описание местоположения границ объекта

Раздел 4

План границ объекта



Масштаб 1:1 000

Используемые условные знаки и обозначения:

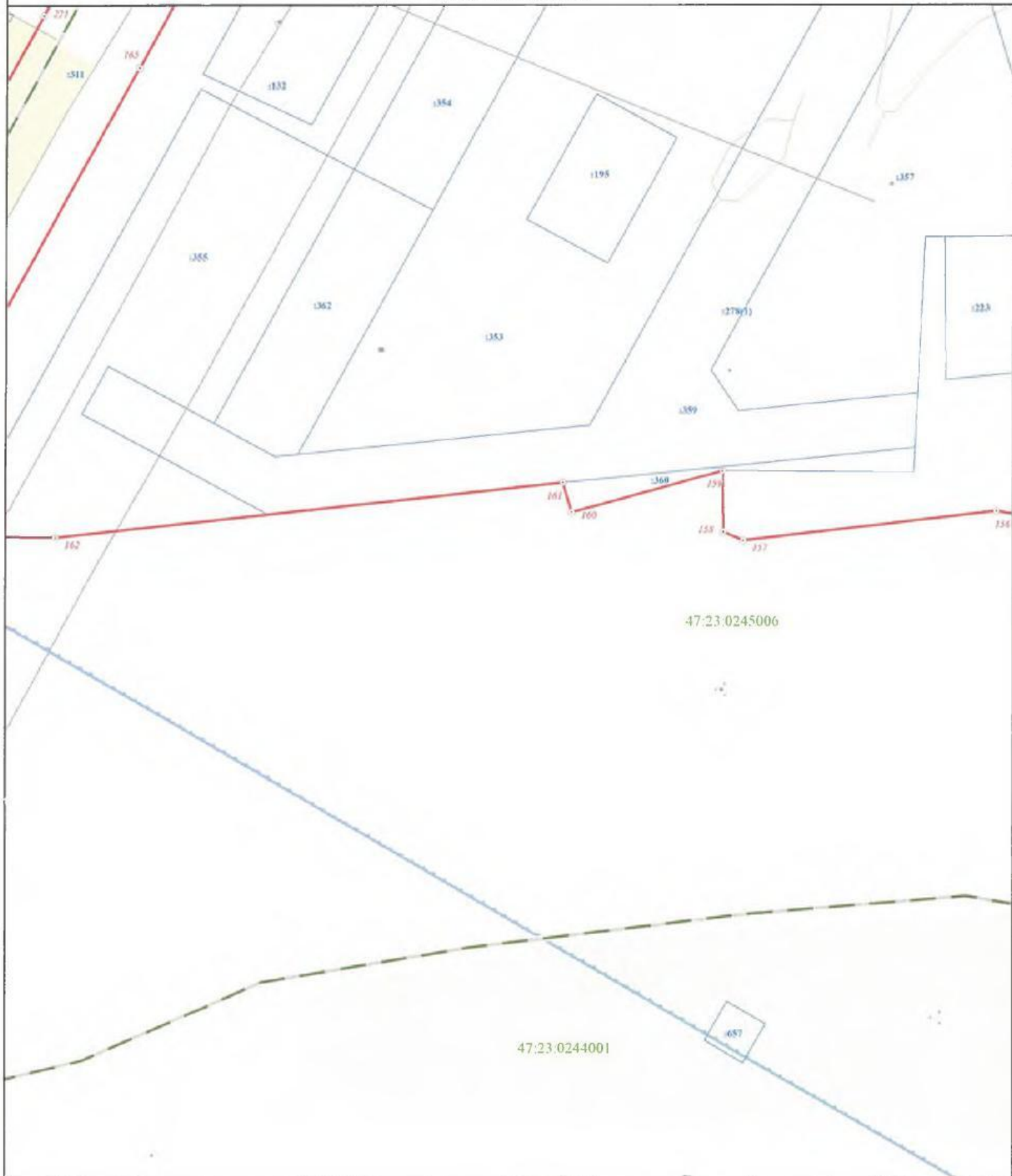
- Граница объекта
- - - Граница кадастрового квартала
- Граница земельного участка (в соответствии со сведениями Единого государственного реестра недвижимости)
- 22 Характерная точка границы объекта
- 1422 Номер земельного участка, сведения о границах которого внесены в Единый государственный реестр недвижимости, в кадастровом квартале
- 47:23:0252001 Номер кадастрового квартала

Подпись _____ Дата " 26 " февраля 2020 г

Место для оттиска печати (при наличии) лица,
составившего описание местоположения границ объекта






Раздел 4

План границ объекта



Масштаб 1:1 000

Используемые условные знаки и обозначения:

-  Граница объекта
-  Граница кадастрового квартала
-  Граница земельного участка (в соответствии со сведениями Единого государственного реестра недвижимости)
-  22
Характерная точка границы объекта
-  1422
Номер земельного участка, сведения о границах которого внесены в Единый государственный реестр недвижимости, в кадастровом квартале
- 47:23:0252001 Номер кадастрового квартала

Подпись _____ Дата " 26 " февраля 2020 г

Место для оттиска печати (при наличии) лица,
составившего описание местоположения границ объекта







Раздел 4

План границ объекта



Масштаб 1:1 000

Используемые условные знаки и обозначения:

-  Граница объекта
-  Граница кадастрового квартала
-  Граница земельного участка (в соответствии со сведениями Единого государственного реестра недвижимости)
-  Характерная точка границы объекта
-  Номер земельного участка, сведения о границах которого внесены в Единый государственный реестр недвижимости, в кадастровом квартале
-  Номер кадастрового квартала

Подпись _____ Дата " 26 " февраля 2020 г.

Место для оттиска печати (при наличии) лица,
составившего описание местоположения границ объекта







Раздел 4

План границ объекта



Масштаб 1:1 000

Используемые условные знаки и обозначения:

-  Граница объекта
-  Граница кадастрового квартала
-  Граница земельного участка (в соответствии со сведениями Единого государственного реестра недвижимости)
-  Характерная точка границы объекта
-  Номер земельного участка, сведения о границах которого внесены в Единый государственный реестр недвижимости, в кадастровом квартале
-  Номер кадастрового квартала

Подпись _____ Дата " 26 " февраля 2020 г

Место для оттиска печати (при наличии) лица,
составившего описание местоположения границ объекта







Раздел 4

План граници объекта



Масштаб 1:1 000

Используемые условные знаки и обозначения:

-  Граница объекта
-  Граница кадастрового квартала
-  Граница земельного участка (в соответствии со сведениями Единого государственного реестра недвижимости)
-  Характерная точка границы объекта
-  Номер земельного участка, сведения о границах которого внесены в Единый государственный реестр недвижимости, в кадастровом квартале
-  Номер кадастрового квартала

Подпись _____ Дата " 26 " февраля 2020 г

Место для оттиска печати (при наличии) лица,
составившего описание местоположения границ объекта







Раздел 4

План границ объекта



Масштаб 1:1 000

Используемые условные знаки и обозначения:

-  Граница объекта
-  Граница кадастрового квартала
-  Граница земельного участка (в соответствии со сведениями Единого государственного реестра недвижимости)
-  22 Характерная точка границы объекта
-  142 Номер земельного участка, сведения о границах которого внесены в Единый государственный реестр недвижимости, в кадастровом квартале
-  47:23:0252001 Номер кадастрового квартала

Подпись _____ Дата " 26 " февраля 2020 г.

Место для оттиска печати (при наличии) лица, составившего описание местоположения границ объекта






Раздел 4

План границ объекта



Масштаб 1:1 000

Используемые условные знаки и обозначения:

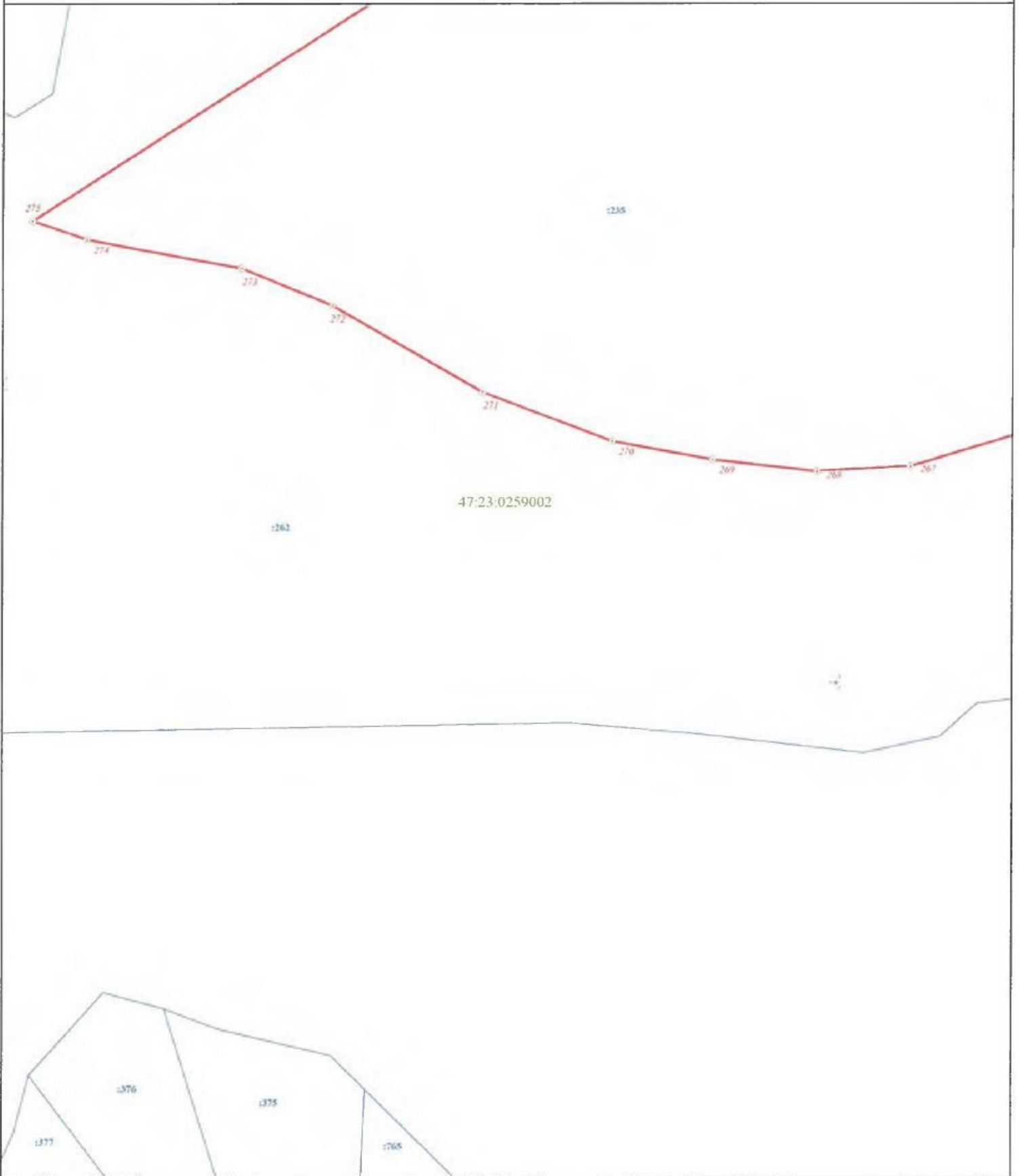
-  Граница объекта
-  Граница кадастрового квартала
-  Граница земельного участка (в соответствии со сведениями Единого государственного реестра недвижимости)
-  22 Характерная точка границы объекта
-  1422 Номер земельного участка, сведения о границах которого внесены в Единый государственный реестр недвижимости, в кадастровом квартале
- 47:23:0252001 Номер кадастрового квартала

Подпись _____ Дата " 26 " февраля 2020 г.

Место для оттиска печати (при наличии) лица, составившего описание местоположения границ объекта







Раздел 4

План границ объекта



Масштаб 1:1 000

Используемые условные знаки и обозначения:

-  Граница объекта
-  Граница кадастрового квартала
-  Граница земельного участка (в соответствии со сведениями Единого государственного реестра недвижимости)
-  22 Характерная точка границы объекта
-  1421 Номер земельного участка, сведения о границах которого внесены в Единый государственный реестр недвижимости, в кадастровом квартале
-  47:23:0252001 Номер кадастрового квартала

Подпись _____ Дата " 26 " февраля 2020 г

Место для оттиска печати (при наличии) лица,
составившего описание местоположения границ объекта







Раздел 4

План границ объекта



Масштаб 1:1 000

Используемые условные знаки и обозначения:

-  Граница объекта
-  Граница кадастрового квартала
-  Граница земельного участка (в соответствии со сведениями Единого государственного реестра недвижимости)
-  Характерная точка границы объекта
-  Номер земельного участка, сведения о границах которого внесены в Единый государственный реестр недвижимости, в кадастровом квартале
-  Номер кадастрового квартала

Подпись _____ Дата " 26 " февраля 2020 г

Место для отиска печати (при наличии) лица,
составившего описание местоположения границ объекта







Раздел 4

План границ объекта



Масштаб 1:1 000

Используемые условные знаки и обозначения:

-  Граница объекта
-  Граница кадастрового квартала
-  Граница земельного участка (в соответствии со сведениями Единого государственного реестра недвижимости)
-  Характерная точка границы объекта
-  Номер земельного участка, сведения о границах которого внесены в Единый государственный реестр недвижимости, в кадастровом квартале
-  47:23:0252001 Номер кадастрового квартала

Подпись _____ Дата " 26 " февраля 2020 г

Место для оттиска печати (при наличии) лица,
составившего описание местоположения границ объекта

Раздел 4

План границ объекта



Масштаб 1:1 000

Используемые условные знаки и обозначения:

- Граница объекта
- Граница кадастрового квартала
- Граница земельного участка (в соответствии со сведениями Единого государственного реестра недвижимости)
- 22 Характерная точка границы объекта
- 422 Номер земельного участка, сведения о границах которого внесены в Единый государственный реестр недвижимости, в кадастровом квартале
- 47:23:0252001 Номер кадастрового квартала

Подпись _____ Дата " 26 " февраля 2020 г

Место для оттиска печати (при наличии) лица,
составившего описание местоположения границ объекта

Раздел 4

План границ объекта



Масштаб 1:1 000

Используемые условные знаки и обозначения:

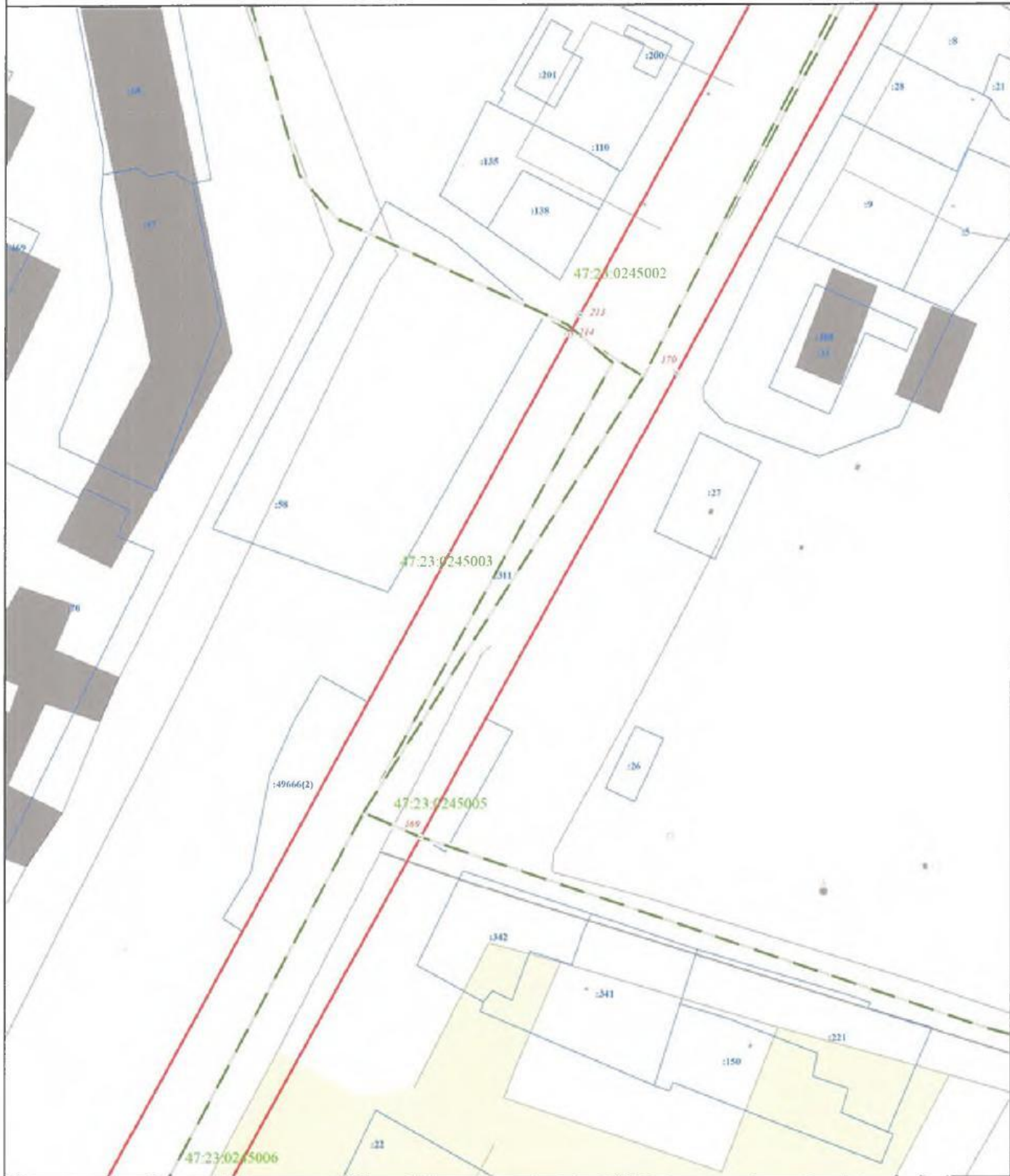
- Граница объекта
- - - Граница кадастрового квартала
- Граница земельного участка (в соответствии со сведениями Единого государственного реестра недвижимости)
- 22 Характерная точка границы объекта
- 422 Номер земельного участка, сведения о границах которого внесены в Единый государственный реестр недвижимости, в кадастровом квартале
- 47:23:0252001 Номер кадастрового квартала

Подпись _____ Дата " 26 " февраля 2020 г

Место для оттиска печати (при наличии) лица,
составившего описание местоположения границ объекта







Раздел 4

План грании объекта



Масштаб 1:1 000

Используемые условные знаки и обозначения:

-  Граница объекта
-  Граница кадастрового квартала
-  Граница земельного участка (в соответствии со сведениями Единого государственного реестра недвижимости)
-  Характерная точка границы объекта
-  Номер земельного участка, сведения о границах которого внесены в Единый государственный реестр недвижимости, в кадастровом квартале
-  Номер кадастрового квартала

Подпись _____ Дата " 26 " февраля 2020 г

Место для оттиска печати (при наличии) лица,
составившего описание местоположения границ объекта







Раздел 4

План границ объекта



Масштаб 1:1 000

Используемые условные знаки и обозначения:

-  Граница объекта
-  Граница кадастрового квартала
-  Граница земельного участка (в соответствии со сведениями Единого государственного реестра недвижимости)
-  Характерная точка границы объекта
-  Номер земельного участка, сведения о границах которого внесены в Единый государственный реестр недвижимости, в кадастровом квартале
-  Номер кадастрового квартала

Подпись _____ Дата " 26 " февраля 2020 г

Место для отиска печати (при наличии) лица,
составившего описание местоположения границ объекта







Раздел 4

План границ объекта



Масштаб 1:1 000

Используемые условные знаки и обозначения:

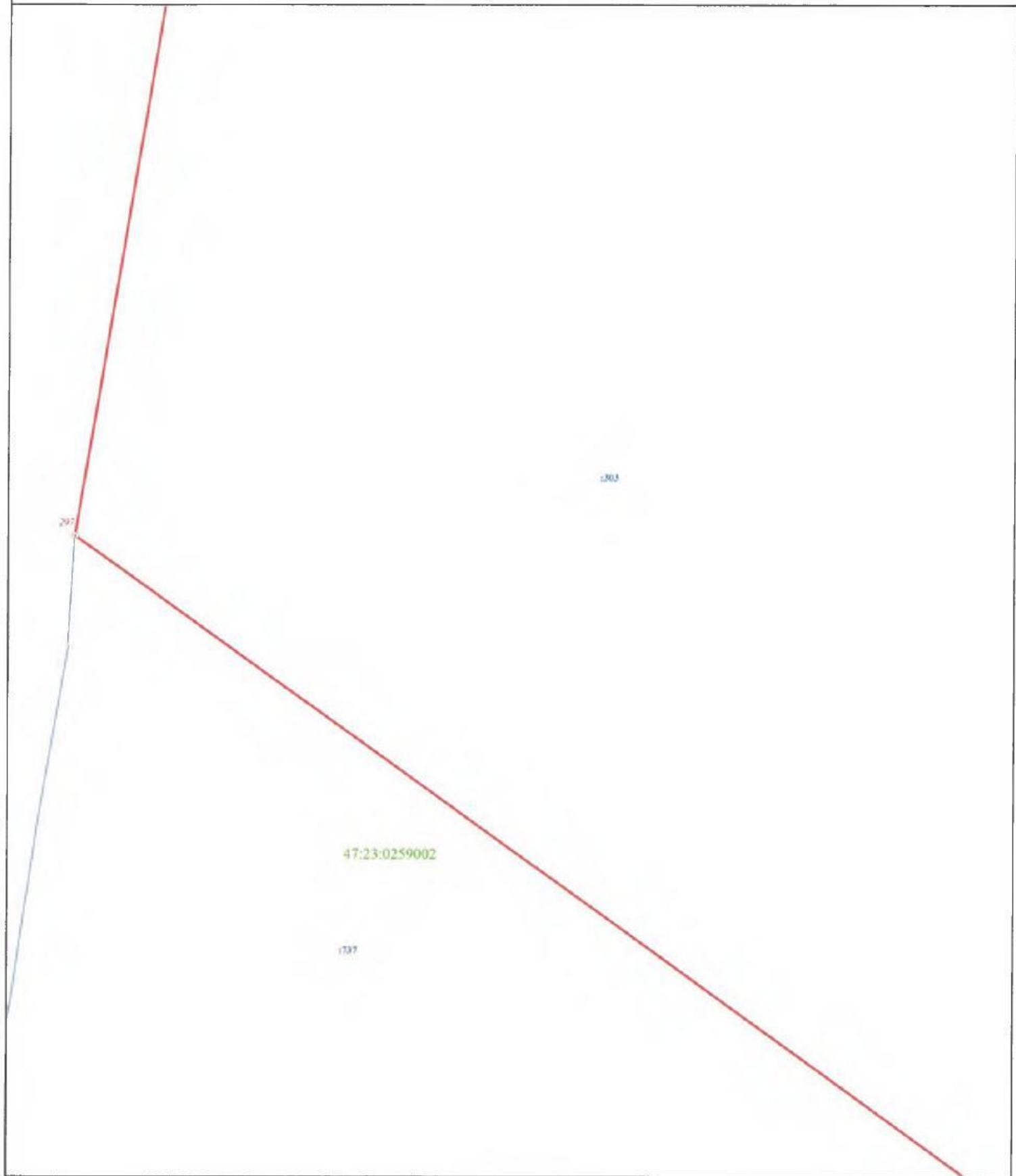
-  Граница объекта
-  Граница кадастрового квартала
-  Граница земельного участка (в соответствии со сведениями Единого государственного реестра недвижимости)
-  22 Характерная точка границы объекта
-  422 Номер земельного участка, сведения о границах которого внесены в Единый государственный реестр недвижимости, в кадастровом квартале
-  47:23:0252001 Номер кадастрового квартала

Подпись _____ Дата " 26 " февраля 2020 г.

Место для оттиска печати (при наличии) лица, составившего описание местоположения границ объекта







Раздел 4

План границ объекта



Масштаб 1:1 000

Используемые условные знаки и обозначения:

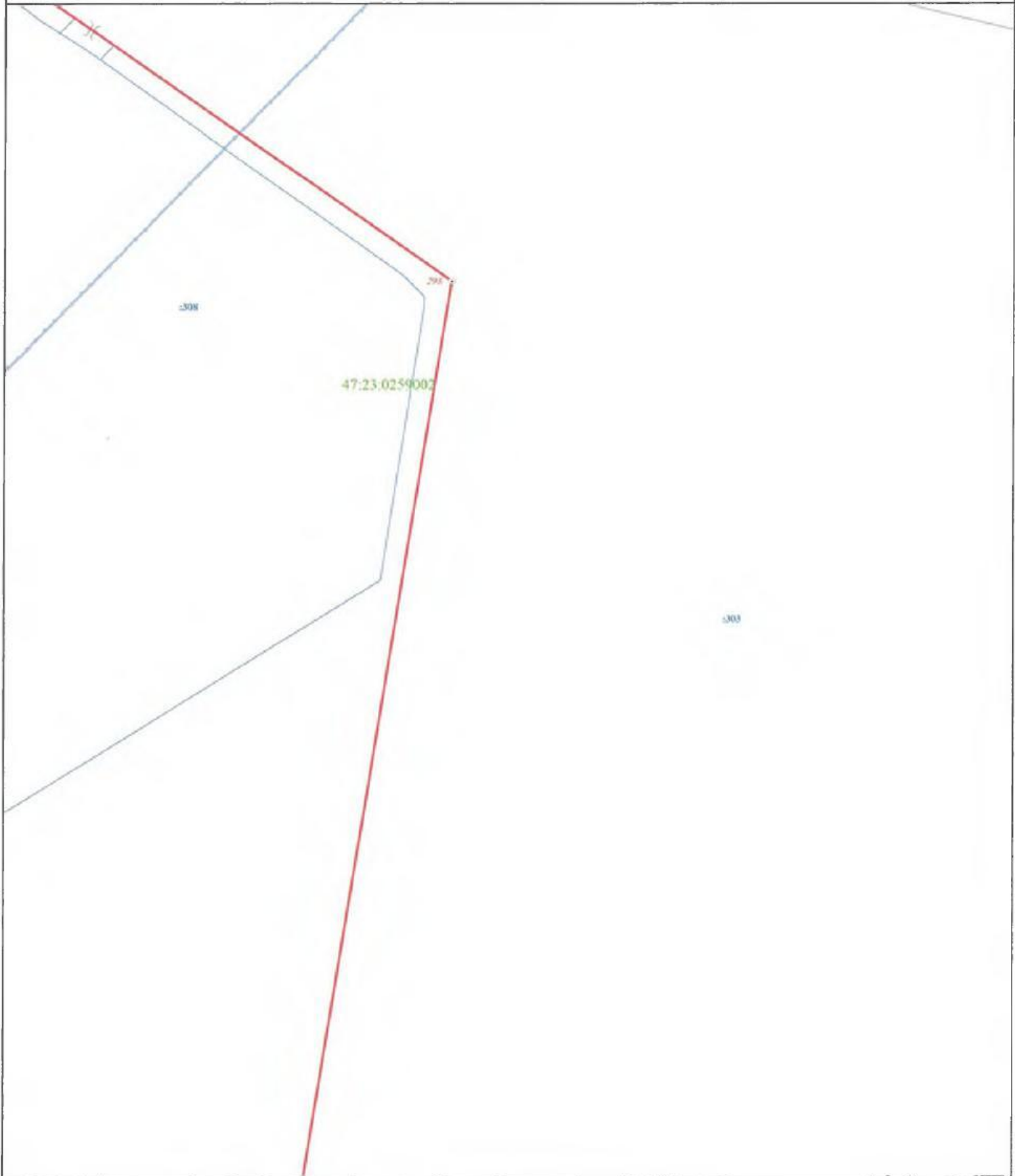
-  Граница объекта
-  Граница кадастрового квартала
-  Граница земельного участка (в соответствии со сведениями Единого государственного реестра недвижимости)
-  Характерная точка границы объекта
-  Номер земельного участка, сведения о границах которого внесены в Единый государственный реестр недвижимости, в кадастровом квартале
-  Номер кадастрового квартала

Подпись _____ Дата " 26 " февраля 2020 г.

Место для оттиска печати (при наличии) лица,
составившего описание местоположения границ объекта






Раздел 4

План границ объекта



Масштаб 1:1 000

Используемые условные знаки и обозначения:

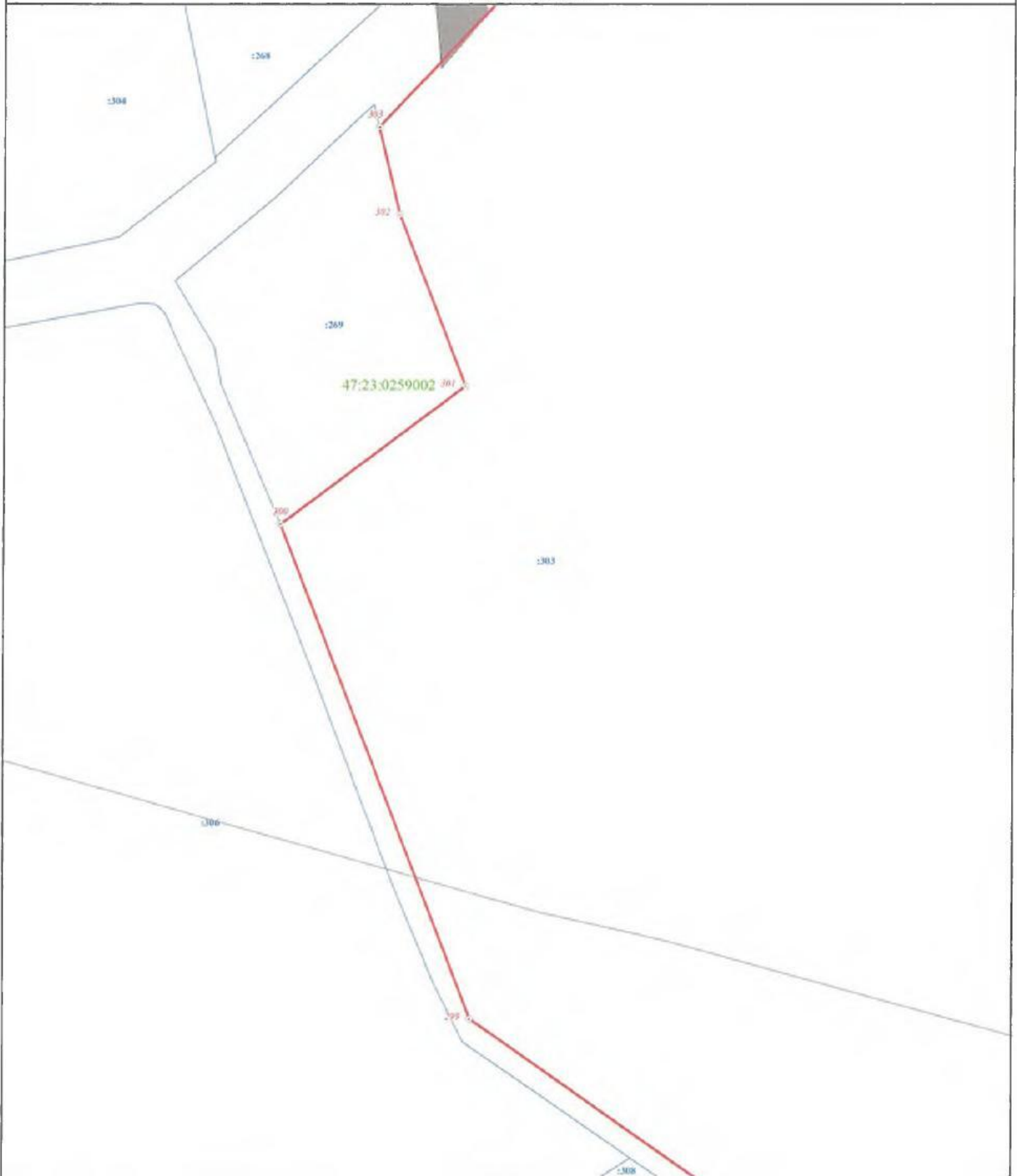
-  Граница объекта
-  Граница кадастрового квартала
-  Граница земельного участка (в соответствии со сведениями Единого государственного реестра недвижимости)
-  22
Характерная точка границы объекта
-  422
Номер земельного участка, сведения о границах которого
внесены в Единый государственный реестр недвижимости, в кадастровом квартале
- 47:23:0252001 Номер кадастрового квартала

Подпись _____ Дата " 26 " февраля 2020 г

Место для оттиска печати (при наличии) лица,
составившего описание местоположения границ объекта







Раздел 4

План границ объекта



Масштаб 1:1 000

Используемые условные знаки и обозначения:

-  Граница объекта
-  Граница кадастрового квартала
-  Граница земельного участка (в соответствии со сведениями Единого государственного реестра недвижимости)
-  Характерная точка границы объекта
-  Номер земельного участка, сведения о границах которого внесены в Единый государственный реестр недвижимости, в кадастровом квартале
-  Номер кадастрового квартала

Подпись _____ Дата " 26 " февраля 2020 г

Место для оттиска печати (при наличии) лица,
составившего описание местоположения границ объекта

**Текстовое описание местоположения границ
населенных пунктов, территориальных зон, особо охраняемых природных
территорий, зон с особыми условиями использования территорий**

Прохождение границы		Описание прохождения границы
от точки	до точки	
1	2	3
1	2	по границе земельного участка с кадастровым номером 47:23:0245004:26
2	3	по границе земельного участка с кадастровым номером 47:23:0245004:27
3	4	по границе земельного участка с кадастровым номером 47:23:0245004:27
4	5	по границе земельного участка с кадастровым номером 47:23:0245004:27
5	6	по границе земельного участка с кадастровым номером 47:23:0245004:27
6	7	по границе земельного участка с кадастровым номером 47:23:0245004:27
7	8	по границе земельного участка с кадастровым номером 47:23:0245004:27
8	9	по границе земельного участка с кадастровым номером 47:23:0245004:27
9	10	по границе земельного участка с кадастровым номером 47:23:0245004:27
10	11	по границе земельного участка с кадастровым номером 47:23:0000000:486(1)
11	12	по границе земельного участка с кадастровым номером 47:23:0000000:486(1)
12	13	по границе земельного участка с кадастровым номером 47:23:0000000:486(1)
13	14	по границе земельного участка с кадастровым номером 47:23:0000000:486(1)
14	15	по границе земельного участка с кадастровым номером 47:23:0000000:486(1)
15	16	по границе земельного участка с кадастровым номером 47:23:0000000:486(1)
16	17	по границе земельного участка с кадастровым номером 47:23:0000000:486(1)
17	18	по границе земельного участка с кадастровым номером 47:23:0000000:486(1)
18	19	по границе земельного участка с кадастровым номером 47:23:0000000:486(1)
19	20	по границе земельного участка с кадастровым номером 47:23:0000000:486(1)
20	21	по границе земельного участка с кадастровым номером 47:23:0000000:486(1)
21	22	по границе земельного участка с кадастровым номером 47:23:0000000:486(1)
22	23	по границе земельного участка с кадастровым номером 47:23:0000000:486(1)
23	24	по границе земельного участка с кадастровым номером 47:23:0000000:486(1)
24	25	-
25	26	-
26	27	-
27	28	-
28	29	-
29	30	-
30	31	-
31	32	-
32	33	-
33	34	-
34	35	-
35	36	-
36	37	-
37	38	-
38	39	-
39	40	-
40	41	-
41	42	-
42	43	-

1	2	3
43	44	-
44	45	-
45	46	-
46	47	-
47	48	-
48	49	-
49	50	-
50	51	-
51	52	-
52	53	-
53	54	-
54	55	-
55	56	-
56	57	-
57	58	-
58	59	-
59	60	-
60	61	-
61	62	-
62	63	-
63	64	-
64	65	-
65	66	-
66	67	-
67	68	-
68	69	-
69	70	-
70	71	-
71	72	-
72	73	-
73	74	-
74	75	-
75	76	-
76	77	-
77	78	-
78	79	-
79	80	-
80	81	-
81	82	-
82	83	-
83	84	-
84	85	-
85	86	-
86	87	-
87	88	-
88	89	-
89	90	-
90	91	-
91	92	-
92	93	-

1	2	3
93	94	-
94	95	-
95	96	-
96	97	-
97	98	-
98	99	-
99	100	-
100	101	-
101	102	-
102	103	-
103	104	-
104	105	-
105	106	-
106	107	-
107	108	-
108	109	-
109	110	-
110	111	-
111	112	-
112	113	-
113	114	-
114	115	-
115	116	-
116	117	-
117	118	-
118	119	-
119	120	-
120	121	-
121	122	-
122	123	-
123	124	-
124	125	-
125	126	-
126	127	-
127	128	-
128	129	-
129	130	-
130	131	-
131	132	-
132	133	-
133	134	-
134	135	-
135	136	-
136	137	-
137	138	-
138	139	-
139	140	-
140	141	-
141	142	-
142	143	-

1	2	3
143	144	-
144	145	-
145	146	-
146	147	по границе земельного участка с кадастровым номером 47:23:0000000:486(1)
147	148	по границе земельного участка с кадастровым номером 47:23:0000000:486(1)
148	149	-
149	150	-
150	151	-
151	152	-
152	153	-
153	154	-
154	155	-
155	156	-
156	157	-
157	158	-
158	159	-
159	160	по границе земельного участка с кадастровым номером 47:23:0245006:278(1)
160	161	по границе земельного участка с кадастровым номером 47:23:0245006:278(1)
161	162	по границе земельного участка с кадастровым номером 47:23:0245006:278(1)
162	163	по границе земельного участка с кадастровым номером 47:23:0245006:278(1)
163	164	-
164	165	по границе земельного участка с кадастровым номером 47:23:0000000:311
165	166	по границе земельного участка с кадастровым номером 47:23:0000000:311
166	167	по границе земельного участка с кадастровым номером 47:23:0000000:311
167	168	по границе земельного участка с кадастровым номером 47:23:0000000:311
168	169	по границе земельного участка с кадастровым номером 47:23:0000000:311
169	170	по границе земельного участка с кадастровым номером 47:23:0000000:311
170	171	по границе земельного участка с кадастровым номером 47:23:0000000:311
171	172	по границе земельного участка с кадастровым номером 47:23:0000000:311
172	173	по границе земельного участка с кадастровым номером 47:23:0000000:311
173	174	по границе земельного участка с кадастровым номером 47:23:0000000:311
174	175	по границе земельного участка с кадастровым номером 47:23:0000000:311
175	176	-
176	177	по границе земельного участка с кадастровым номером 47:23:0245004:20
177	178	по границе земельного участка с кадастровым номером 47:23:0245004:20
178	179	по границе земельного участка с кадастровым номером 47:23:0245004:20
179	1	-
180	181	-
181	182	-
182	183	-
183	184	-
184	185	-
185	186	-
186	187	-
187	188	-
188	189	-
189	190	-
190	191	-
191	192	-
192	193	-

1	2	3
193	194	-
194	195	-
195	196	-
196	197	-
197	198	-
198	199	-
199	200	-
200	201	-
201	202	-
202	203	-
203	204	-
204	205	-
205	206	-
206	207	-
207	208	-
208	209	-
209	210	-
210	211	-
211	212	-
212	213	-
212	213	по границе земельного участка с кадастровым номером 47:23:0000000:311
213	214	по границе земельного участка с кадастровым номером 47:23:0000000:311
214	215	по границе земельного участка с кадастровым номером 47:23:0000000:311
215	216	по границе земельного участка с кадастровым номером 47:23:0000000:311
216	217	по границе земельного участка с кадастровым номером 47:23:0000000:311
217	218	по границе земельного участка с кадастровым номером 47:23:0000000:311
218	219	по границе земельного участка с кадастровым номером 47:23:0000000:311
219	220	по границе земельного участка с кадастровым номером 47:23:0000000:311
220	221	по границе земельного участка с кадастровым номером 47:23:0000000:311
221	222	по границе земельного участка с кадастровым номером 47:23:0000000:311
222	223	-
223	224	-
224	225	-
225	226	-
226	227	-
227	228	-
228	229	по границе земельного участка с кадастровым номером 47:23:0000000:506
229	230	-
230	231	-
231	232	-
232	233	-
233	234	-
234	235	по границе земельного участка с кадастровым номером 47:23:0245007:126
235	236	по границе земельного участка с кадастровым номером 47:23:0245007:126
236	237	по границе земельного участка с кадастровым номером 47:23:0245007:126
237	238	по границе земельного участка с кадастровым номером 47:23:0245007:31
238	239	по границе земельного участка с кадастровым номером 47:23:0245007:31
239	240	по границе земельного участка с кадастровым номером 47:23:0245007:31
240	241	по границе земельного участка с кадастровым номером 47:23:0245007:31
241	242	по границе земельного участка с кадастровым номером 47:23:0245007:31

ОПИСАНИЕ МЕСТОПОЛОЖЕНИЯ ГРАНИЦ

деревня Бугры муниципального образования Веревское сельское поселение Гатчинского
муниципального района Ленинградской области

(наименование объекта, местоположение границ которого описано (далее - объект))

Раздел 1

Сведения об объекте

№ п/п	Характеристики объекта	Описание характеристик
1	2	3
1.	Местоположение объекта	Ленинградская область, Гатчинский муниципальный район, деревня Бугры
2.	Площадь объекта +/- величина погрешности определения площади (P +/- Дельта P)	356651 м ² +/- 209 м ²
3.	Иные характеристики объекта	-

Раздел 2

Сведения о местоположении границ объекта

1. Система координат МСК-47 зона 2

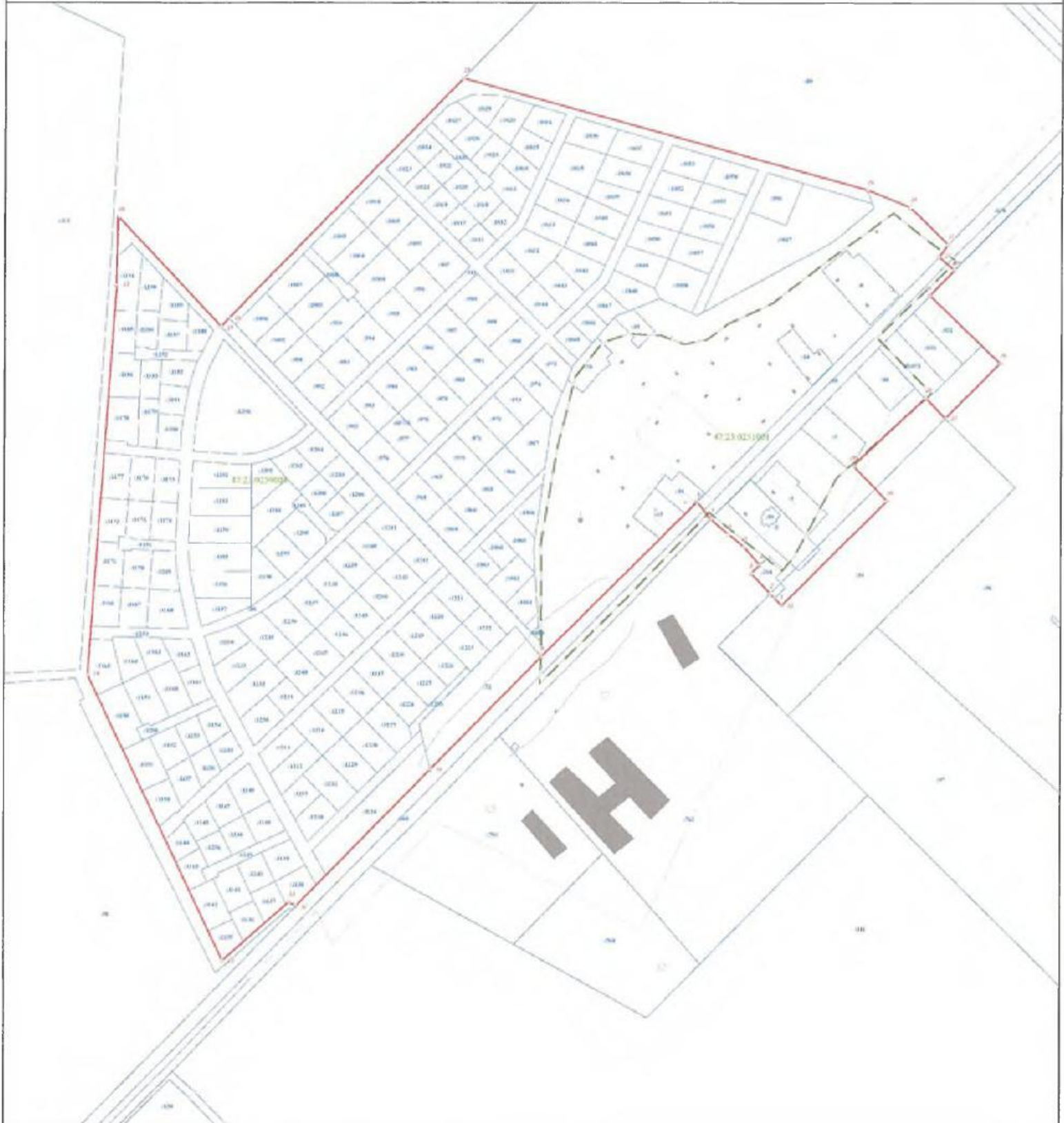
2. Сведения о характерных точках границ объекта

Обозначение характерных точек границ	Координаты, м		Метод определения координат характерной точки	Средняя квадратическая погрешность положения характерной точки (Mt), м	Описание обозначения точки на местности (при наличии)
	X	Y			
1	2	3	4	5	6
1	402426,97	2210113,28	Картометрический, 0,1	-	-
2	402431,12	2210109,33	Картометрический, 0,1	-	-
3	402449,75	2210091,62	Картометрический, 0,1	-	-
4	402457,24	2210099,54	Картометрический, 0,1	-	-
5	402473,96	2210084,97	Картометрический, 0,1	-	-
6	402485,22	2210070,94	Картометрический, 0,1	-	-
7	402499,22	2210054,39	Картометрический, 0,1	-	-
8	402514,99	2210042,21	Картометрический, 0,1	-	-
9	402373,44	2209901,13	Картометрический, 0,1	-	-
10	402270,41	2209800,16	Картометрический, 0,1	-	-
11	402145,50	2209678,46	Картометрический, 0,1	-	-
12	402149,55	2209672,44	Картометрический, 0,1	-	-
13	402095,86	2209611,60	Картометрический, 0,1	-	-
14	402356,27	2209489,51	Картометрический, 0,1	-	-
15	402712,84	2209514,81	Картометрический, 0,1	-	-
16	402775,82	2209515,83	Картометрический, 0,1	-	-
17	402675,44	2209608,79	Картометрический, 0,1	-	-
18	402683,06	2209616,14	Картометрический, 0,1	-	-
19	402902,95	2209828,59	Картометрический, 0,1	-	-
20	402800,86	2210195,87	Картометрический, 0,1	-	-
21	402784,67	2210235,12	Картометрический, 0,1	-	-
22	402750,74	2210269,91	Картометрический, 0,1	-	-
23	402739,28	2210261,67	Картометрический, 0,1	-	-
24	402727,04	2210275,60	Картометрический, 0,1	-	-
25	402704,06	2210253,30	Картометрический, 0,1	-	-
26	402642,07	2210317,47	Картометрический, 0,1	-	-
27	402591,57	2210267,65	Картометрический, 0,1	-	-
28	402610,49	2210249,82	Картометрический, 0,1	-	-
29	402548,26	2210184,29	Картометрический, 0,1	-	-
30	402515,87	2210214,84	Картометрический, 0,1	-	-
31	402420,11	2210119,81	Картометрический, 0,1	-	-
1	402426,97	2210113,28	Картометрический, 0,1	-	-

3. Сведения о характерных точках части (частей) границы объекта

Обозначение характерных точек части границы	Координаты, м		Метод определения координат характерной точки	Средняя квадратическая погрешность положения характерной точки (Mt), м	Описание обозначения точки на местности (при наличии)
	X	Y			
1	2	3	4	5	6
-	-	-	-	-	

Район 4
План грани объекта



Масштаб 1:2 000

Используемые условные знаки и обозначения:

- Граница объекта
- Граница кадастрового квартала
- Границы земельного участка (в соответствии со сведениями Единого государственного реестра недвижимости)
- Характерная точка границы объекта
- 47:23:0251001 Номер земельного участка, сведения о границах которого внесены в Единый государственный реестр недвижимости, в кадастровом квартале
- 47:23:0251001 Номер кадастрового квартала

Подпись _____ Дата " 26 " февраля 2020 г.
Место для отчета печати (при наличии) лица, составившего описание местности, граница границ объекта

**Текстовое описание местоположения границ
населенных пунктов, территориальных зон, особо охраняемых природных
территорий, зон с особыми условиями использования территорий**

Прохождение границы		Описание прохождения границы
от точки	до точки	
1	2	3
1	2	по границе земельного участка с кадастровым номером 47:23:0259004:394
2	3	по границе земельного участка с кадастровым номером 47:23:0259004:394
3	4	по границе земельного участка с кадастровым номером 47:23:0259004:394
4	5	по границе земельного участка с кадастровым номером 47:23:0259004:762
5	6	по границе земельного участка с кадастровым номером 47:23:0259004:762
6	7	по границе земельного участка с кадастровым номером 47:23:0259004:762
7	8	по границе земельного участка с кадастровым номером 47:23:0259004:668
8	9	по границе земельного участка с кадастровым номером 47:23:0259004:668
9	10	по границе земельного участка с кадастровым номером 47:23:0259004:668
10	11	по границе земельного участка с кадастровым номером 47:23:0259004:668
11	12	по границе земельного участка с кадастровым номером 47:23:0259004:90
12	13	по границе земельного участка с кадастровым номером 47:23:0259004:90
13	14	по границе земельного участка с кадастровым номером 47:23:0259004:90
14	15	по границе земельного участка с кадастровым номером 47:23:0259004:90
15	16	по границе земельного участка с кадастровым номером 47:23:0259004:90
16	17	-
17	18	-
18	19	по границе земельного участка с кадастровым номером 47:23:0259004:113
19	20	по границе земельного участка с кадастровым номером 47:23:0259004:89
20	21	по границе земельного участка с кадастровым номером 47:23:0259004:89
21	22	по границе земельного участка с кадастровым номером 47:23:0259004:89
22	23	по границе земельного участка с кадастровым номером 47:23:0259004:670
23	24	по границе земельного участка с кадастровым номером 47:23:0259004:670
24	25	по границе земельного участка с кадастровым номером 47:23:0259004:96
25	26	по границе земельного участка с кадастровым номером 47:23:0259004:96
26	27	по границе земельного участка с кадастровым номером 47:23:0259004:96
27	28	-
28	29	-
29	30	-
30	31	-
31	1	-

ОПИСАНИЕ МЕСТОПОЛОЖЕНИЯ ГРАНИЦ

деревня Вайя муниципального образования Веревокское сельское поселение Гатчинского муниципального района Ленинградской области

(наименование объекта, местоположение границ которого описано (далее - объект))

Раздел 1

Сведения об объекте

№ п/п	Характеристики объекта	Описание характеристик
1	2	3
1.	Местоположение объекта	Ленинградская область, Гатчинский муниципальный район, деревня Вайя
2.	Площадь объекта +/- величина погрешности определения площади (P +/- Дельта P)	689664 м ² +/- 291 м ²
3.	Иные характеристики объекта	-

Раздел 2

Сведения о местоположении границ объекта

1. Система координат МСК-47 зона 2

2. Сведения о характерных точках границ объекта

Обозначение характерных точек границ	Координаты, м		Метод определения координат характерной точки	Средняя квадратическая погрешность положения характерной точки (Mt), м	Описание обозначения точки на местности (при наличии)
	X	Y			
1	2	3	4	5	6
Часть №1					
1	399298,06	2206248,28	Картометрический, 0,1	-	-
2	399257,30	2206303,13	Картометрический, 0,1	-	-
3	399252,04	2206299,46	Картометрический, 0,1	-	-
4	399145,89	2206229,29	Картометрический, 0,1	-	-
5	399114,17	2206208,33	Картометрический, 0,1	-	-
6	399103,49	2206201,27	Картометрический, 0,1	-	-
7	399090,54	2206192,71	Картометрический, 0,1	-	-
8	399079,02	2206185,10	Картометрический, 0,1	-	-
9	399059,07	2206171,91	Картометрический, 0,1	-	-
10	398858,15	2206072,76	Картометрический, 0,1	-	-
11	398853,56	2206069,98	Картометрический, 0,1	-	-
12	398837,09	2206059,98	Картометрический, 0,1	-	-
13	398800,84	2206038,00	Картометрический, 0,1	-	-
14	398775,18	2206022,43	Картометрический, 0,1	-	-
15	398749,52	2206006,86	Картометрический, 0,1	-	-
16	398723,86	2205991,30	Картометрический, 0,1	-	-
17	398698,20	2205975,73	Картометрический, 0,1	-	-
18	398687,02	2205968,96	Картометрический, 0,1	-	-
19	398672,54	2205960,16	Картометрический, 0,1	-	-
20	398646,91	2205944,59	Картометрический, 0,1	-	-
21	398621,22	2205929,02	Картометрический, 0,1	-	-
22	398595,57	2205913,44	Картометрический, 0,1	-	-
23	398569,91	2205897,86	Картометрический, 0,1	-	-
24	398565,64	2205895,27	Картометрический, 0,1	-	-
25	398544,23	2205882,27	Картометрический, 0,1	-	-
26	398539,13	2205879,17	Картометрический, 0,1	-	-
27	398513,81	2205863,80	Картометрический, 0,1	-	-
28	398528,17	2205841,65	Картометрический, 0,1	-	-
29	398532,78	2205834,52	Картометрический, 0,1	-	-
30	398502,65	2205811,03	Картометрический, 0,1	-	-
31	398499,74	2205815,45	Картометрический, 0,1	-	-
32	398482,38	2205841,85	Картометрический, 0,1	-	-
33	398447,50	2205819,85	Картометрический, 0,1	-	-
34	398450,26	2205807,34	Картометрический, 0,1	-	-
35	398463,72	2205788,19	Картометрический, 0,1	-	-
36	398467,13	2205783,34	Картометрический, 0,1	-	-
37	398433,11	2205756,82	Картометрический, 0,1	-	-
38	398414,66	2205745,47	Картометрический, 0,1	-	-

1	2	3	4	5	6
39	398370,55	2205720,78	Картометрический, 0,1	-	-
40	398256,62	2205652,16	Картометрический, 0,1	-	-
41	398256,69	2205627,23	Картометрический, 0,1	-	-
42	398388,43	2205517,15	Картометрический, 0,1	-	-
43	398414,33	2205473,45	Картометрический, 0,1	-	-
44	398412,35	2205472,06	Картометрический, 0,1	-	-
45	398467,89	2205388,70	Картометрический, 0,1	-	-
46	398478,21	2205391,25	Картометрический, 0,1	-	-
47	398502,82	2205397,35	Картометрический, 0,1	-	-
48	398516,23	2205400,66	Картометрический, 0,1	-	-
49	398521,55	2205378,80	Картометрический, 0,1	-	-
50	398622,44	2205402,07	Картометрический, 0,1	-	-
51	398742,89	2205439,23	Картометрический, 0,1	-	-
52	398792,13	2205457,60	Картометрический, 0,1	-	-
53	398826,64	2205475,48	Картометрический, 0,1	-	-
54	398856,09	2205490,72	Картометрический, 0,1	-	-
55	399044,14	2205591,54	Картометрический, 0,1	-	-
56	399060,93	2205600,53	Картометрический, 0,1	-	-
57	399096,90	2205619,82	Картометрический, 0,1	-	-
58	399103,41	2205623,30	Картометрический, 0,1	-	-
59	399125,98	2205635,41	Картометрический, 0,1	-	-
60	399306,26	2205732,54	Картометрический, 0,1	-	-
61	399297,35	2205738,61	Картометрический, 0,1	-	-
62	399276,15	2205798,91	Картометрический, 0,1	-	-
63	399275,28	2205835,06	Картометрический, 0,1	-	-
64	399280,38	2205863,47	Картометрический, 0,1	-	-
65	399300,07	2205902,08	Картометрический, 0,1	-	-
66	399312,59	2205945,91	Картометрический, 0,1	-	-
67	399328,32	2206025,18	Картометрический, 0,1	-	-
68	399327,62	2206107,52	Картометрический, 0,1	-	-
69	399320,09	2206185,34	Картометрический, 0,1	-	-
1	399298,06	2206248,28	Картометрический, 0,1	-	-
70	398422,70	2205478,95	Картометрический, 0,1	-	-
71	398396,15	2205523,72	Картометрический, 0,1	-	-
72	398266,68	2205631,91	Картометрический, 0,1	-	-
73	398266,64	2205646,52	Картометрический, 0,1	-	-
74	398375,58	2205712,13	Картометрический, 0,1	-	-
75	398419,72	2205736,84	Картометрический, 0,1	-	-
76	398438,82	2205748,59	Картометрический, 0,1	-	-
77	398538,24	2205826,10	Картометрический, 0,1	-	-
78	398661,52	2205635,82	Картометрический, 0,1	-	-
79	398661,30	2205635,67	Картометрический, 0,1	-	-
80	398659,16	2205634,27	Картометрический, 0,1	-	-
81	398631,27	2205615,94	Картометрический, 0,1	-	-
82	398600,26	2205595,58	Картометрический, 0,1	-	-
83	398569,25	2205575,21	Картометрический, 0,1	-	-
84	398555,81	2205566,39	Картометрический, 0,1	-	-
85	398538,24	2205554,83	Картометрический, 0,1	-	-
86	398506,39	2205533,92	Картометрический, 0,1	-	-

1	2	3	4	5	6
87	398485,43	2205520,15	Картометрический, 0,1	-	-
88	398464,48	2205506,39	Картометрический, 0,1	-	-
89	398451,32	2205497,75	Картометрический, 0,1	-	-
90	398443,52	2205492,63	Картометрический, 0,1	-	-
70	398422,70	2205478,95	Картометрический, 0,1	-	-
Часть №2					
91	399124,28	2205600,45	Картометрический, 0,1	-	-
92	399112,36	2205594,06	Картометрический, 0,1	-	-
93	399104,54	2205589,87	Картометрический, 0,1	-	-
94	399098,41	2205586,59	Картометрический, 0,1	-	-
95	399060,82	2205566,43	Картометрический, 0,1	-	-
96	399054,76	2205559,31	Картометрический, 0,1	-	-
97	399050,90	2205557,01	Картометрический, 0,1	-	-
98	399041,07	2205555,91	Картометрический, 0,1	-	-
99	398869,77	2205464,02	Картометрический, 0,1	-	-
100	398864,65	2205461,40	Картометрический, 0,1	-	-
101	398854,87	2205456,37	Картометрический, 0,1	-	-
102	398802,61	2205429,50	Картометрический, 0,1	-	-
103	398755,34	2205404,78	Картометрический, 0,1	-	-
104	398748,49	2205404,33	Картометрический, 0,1	-	-
105	398753,90	2205395,33	Картометрический, 0,1	-	-
106	398559,26	2205293,97	Картометрический, 0,1	-	-
107	398625,14	2205238,86	Картометрический, 0,1	-	-
108	398647,28	2205214,28	Картометрический, 0,1	-	-
109	398747,89	2205097,40	Картометрический, 0,1	-	-
110	398757,96	2205086,10	Картометрический, 0,1	-	-
111	398780,87	2205060,35	Картометрический, 0,1	-	-
112	398830,17	2205088,25	Картометрический, 0,1	-	-
113	398830,58	2205087,66	Картометрический, 0,1	-	-
114	398872,66	2205111,46	Картометрический, 0,1	-	-
115	398872,25	2205112,06	Картометрический, 0,1	-	-
116	398913,08	2205135,16	Картометрический, 0,1	-	-
117	398914,11	2205133,65	Картометрический, 0,1	-	-
118	398949,18	2205154,12	Картометрический, 0,1	-	-
119	398955,14	2205157,38	Картометрический, 0,1	-	-
120	399109,81	2205066,30	Картометрический, 0,1	-	-
121	399110,30	2205094,89	Картометрический, 0,1	-	-
122	399110,33	2205106,95	Картометрический, 0,1	-	-
123	399110,41	2205134,82	Картометрический, 0,1	-	-
124	399118,48	2205141,63	Картометрический, 0,1	-	-
125	399121,01	2205172,24	Картометрический, 0,1	-	-
126	399123,73	2205205,18	Картометрический, 0,1	-	-
127	399125,88	2205231,20	Картометрический, 0,1	-	-
128	399126,01	2205239,62	Картометрический, 0,1	-	-
129	399126,54	2205274,65	Картометрический, 0,1	-	-
130	399127,07	2205309,86	Картометрический, 0,1	-	-
131	399127,52	2205339,28	Картометрический, 0,1	-	-
132	399127,37	2205345,29	Картометрический, 0,1	-	-
133	399126,46	2205380,85	Картометрический, 0,1	-	-
134	399125,55	2205416,65	Картометрический, 0,1	-	-

1	2	3	4	5	6
135	399125,03	2205436,64	Картометрический, 0,1	-	-
136	399124,64	2205451,74	Картометрический, 0,1	-	-
137	399124,39	2205461,73	Картометрический, 0,1	-	-
138	399124,30	2205465,26	Картометрический, 0,1	-	-
139	399126,43	2205485,17	Картометрический, 0,1	-	-
140	399149,09	2205496,85	Картометрический, 0,1	-	-
141	399162,62	2205503,84	Картометрический, 0,1	-	-
142	399183,45	2205514,92	Картометрический, 0,1	-	-
143	399198,73	2205523,04	Картометрический, 0,1	-	-
144	399221,38	2205490,11	Картометрический, 0,1	-	-
145	399222,51	2205488,47	Картометрический, 0,1	-	-
146	399255,24	2205440,88	Картометрический, 0,1	-	-
147	399278,64	2205404,34	Картометрический, 0,1	-	-
148	399326,62	2205358,66	Картометрический, 0,1	-	-
149	399344,57	2205343,99	Картометрический, 0,1	-	-
150	399367,78	2205325,01	Картометрический, 0,1	-	-
151	399389,17	2205311,14	Картометрический, 0,1	-	-
152	399453,10	2205309,62	Картометрический, 0,1	-	-
153	399518,43	2205369,14	Картометрический, 0,1	-	-
154	399517,55	2205392,55	Картометрический, 0,1	-	-
155	399483,12	2205464,88	Картометрический, 0,1	-	-
156	399426,75	2205528,21	Картометрический, 0,1	-	-
157	399361,00	2205616,61	Картометрический, 0,1	-	-
158	399350,88	2205618,88	Картометрический, 0,1	-	-
159	399331,88	2205614,04	Картометрический, 0,1	-	-
160	399327,78	2205615,37	Картометрический, 0,1	-	-
161	399281,23	2205684,97	Картометрический, 0,1	-	-
162	399268,88	2205678,32	Картометрический, 0,1	-	-
163	399140,23	2205609,01	Картометрический, 0,1	-	-
91	399124,28	2205600,45	Картометрический, 0,1	-	-

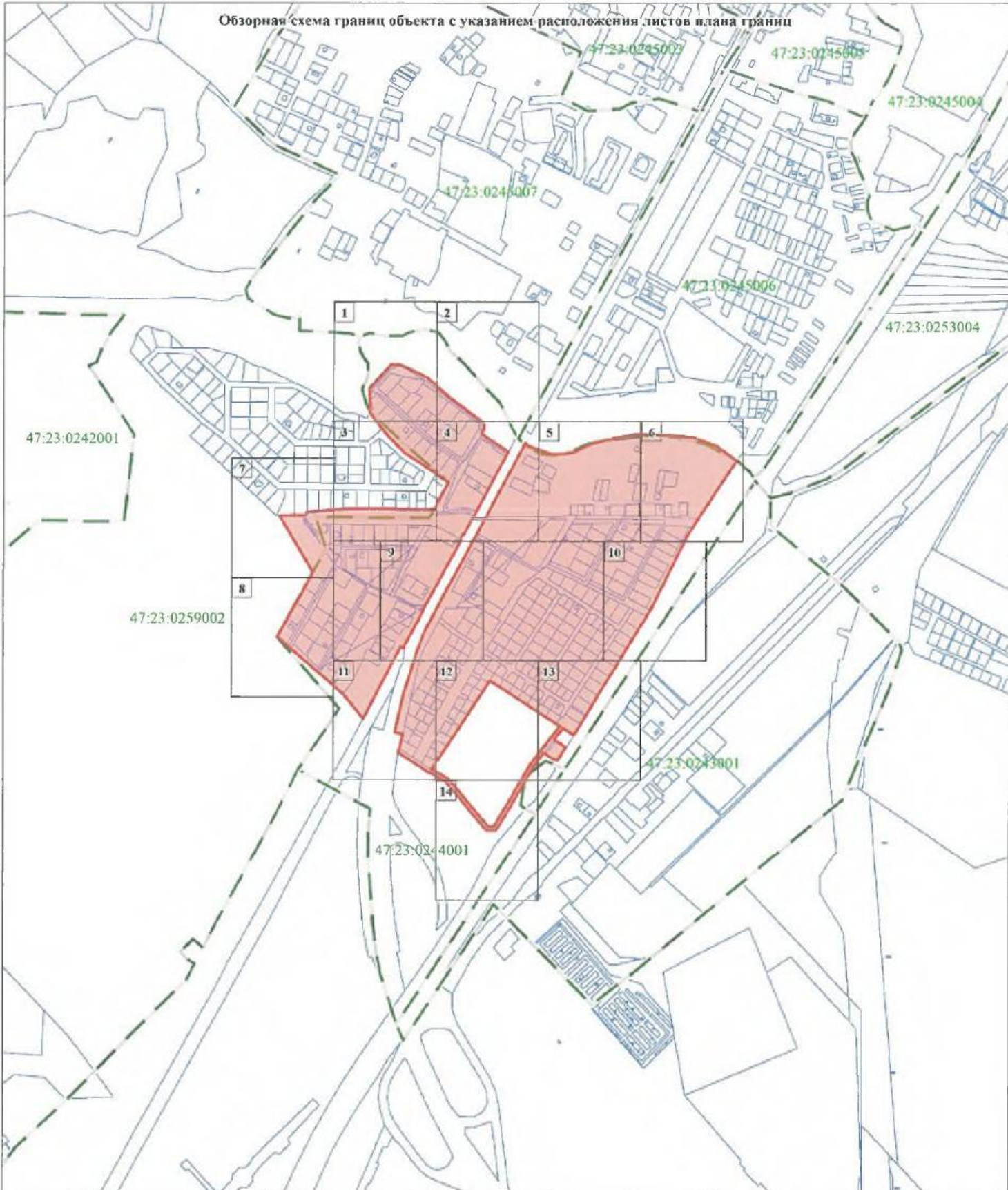
3. Сведения о характерных точках части (частей) границы объекта

Обозначение характерных точек части границы	Координаты, м		Метод определения координат характерной точки	Средняя квадратическая погрешность положения характерной точки (Mt), м	Описание обозначения точки на местности (при наличии)
	X	Y			
1	2	3	4	5	6
-	-	-	-	-	

Раздел 4

План границ объекта

Обзорная схема границ объекта с указанием расположения листов плана границ



Масштаб 1:10 000

Используемые условные знаки и обозначения:

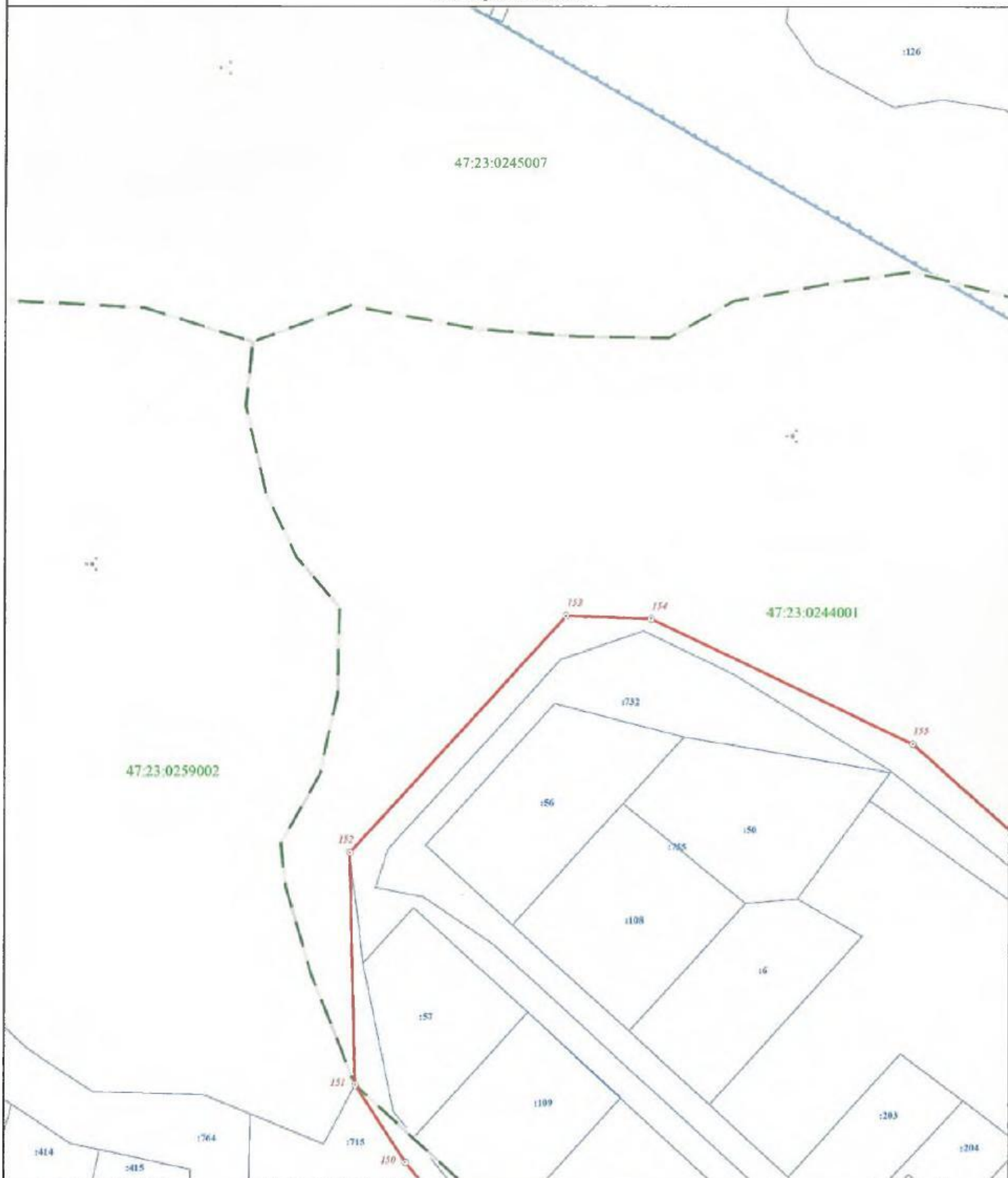
-  Граница объекта
-  Граница кадастрового квартала
-  Граница земельного участка (в соответствии со сведениями Единого государственного реестра недвижимости)
- 47:14:0909001 Номер кадастрового квартала
-  Рамка и номер листа плана границ

Подпись _____ Дата "26 " февраля 2020 г.

Место для оттиска печати (при наличии) лица,
составившего описание местоположения границ







Раздел 4

План границ объекта



Масштаб 1:1 000

Используемые условные знаки и обозначения:

-  Граница объекта
-  Граница кадастрового квартала
-  Граница земельного участка (в соответствии со сведениями Единого государственного реестра недвижимости)
-  Характерная точка границы объекта
-  Номер земельного участка, сведения о границах которого внесены в Единый государственный реестр недвижимости, в кадастровом квартале
-  Номер кадастрового квартала

Подпись _____ Дата " 26 " февраля 2020 г

Место для оттиска печати (при наличии) лица,
составившего описание местоположения границ объекта







Раздел 4

План границ объекта



Масштаб 1:1 000

Используемые условные знаки и обозначения:

-  Граница объекта
-  Граница кадастрового квартала
-  Граница земельного участка (в соответствии со сведениями Единого государственного реестра недвижимости)
-  Характерная точка границы объекта
-  Номер земельного участка, сведения о границах которого внесены в Единый государственный реестр недвижимости, в кадастровом квартале
-  Номер кадастрового квартала

Подпись _____ Дата " 26 " февраля 2020 г

Место для оттиска печати (при наличии) лица,
составившего описание местоположения границ объекта







Раздел 4

План границ объекта



Масштаб 1:1 000

Используемые условные знаки и обозначения:

-  Граница объекта
-  Граница кадастрового квартала
-  Граница земельного участка (в соответствии со сведениями Единого государственного реестра недвижимости)
-  Характерная точка границы объекта
-  Номер земельного участка, сведения о границах которого внесены в Единый государственный реестр недвижимости, в кадастровом квартале
-  Номер кадастрового квартала

Подпись _____ Дата " 26 " февраля 2020 г

Место для оттиска печати (при наличии) лица, составившего описание местоположения границ объекта







Раздел 4

План границ объекта



Масштаб 1:1 000

Используемые условные знаки и обозначения:

-  Граница объекта
-  Граница кадастрового квартала
-  Граница земельного участка (в соответствии со сведениями Единого государственного реестра недвижимости)
-  Характерная точка границы объекта
-  Номер земельного участка, сведения о границах которого внесены в Единый государственный реестр недвижимости, в кадастровом квартале
-  Номер кадастрового квартала

Подпись _____ Дата " 26 " февраля 2020 г

Место для оттиска печати (при наличии) лица,
составившего описание местоположения границ объекта







Раздел 4

План границ объекта



Масштаб 1:1 000

Используемые условные знаки и обозначения:

-  Граница объекта
-  Граница кадастрового квартала
-  Граница земельного участка (в соответствии со сведениями Единого государственного реестра недвижимости)
-  Характерная точка границы объекта
-  Номер земельного участка, сведения о границах которого внесены в Единый государственный реестр недвижимости, в кадастровом квартале
-  Номер кадастрового квартала

Подпись _____ Дата " 26 " февраля 2020 г.

Место для оттиска печати (при наличии) лица,
составившего описание местоположения границ объекта

Раздел 4

План границ объекта



Масштаб 1:1 000

Используемые условные знаки и обозначения:

- Граница объекта
- - - Граница кадастрового квартала
- Граница земельного участка (в соответствии со сведениями Единого государственного реестра недвижимости)
- 22
9 Характерная точка границы объекта
- :422 Номер земельного участка, сведения о границах которого внесены в Единый государственный реестр недвижимости, в кадастровом квартале
- 47:23:0252001 Номер кадастрового квартала

Подпись _____ Дата " 26 " февраля 2020 г

Место для оттиска печати (при наличии) лица,
составившего описание местоположения границ объекта







Раздел 4

План границ объекта



Масштаб 1:1 000

Используемые условные знаки и обозначения:

	Граница объекта
	Граница кадастрового квартала
	Граница земельного участка (в соответствии со сведениями Единого государственного реестра недвижимости)
	Характерная точка границы объекта
	Номер земельного участка, сведения о границах которого внесены в Единый государственный реестр недвижимости, в кадастровом квартале
	Номер кадастрового квартала

Подпись _____ Дата " 26 " февраля 2020 г

Место для оттиска печати (при наличии) лица, составившего описание местоположения границ объекта

Раздел 4

План границ объекта



47:23:0259002

47:23:0244001

Масштаб 1:1 000

Используемые условные знаки и обозначения:

- Граница объекта
- - - Граница кадастрового квартала
- Граница земельного участка (в соответствии со сведениями Единого государственного реестра недвижимости)
- Характерная точка границы объекта
- 1422 Номер земельного участка, сведения о границах которого внесены в Единый государственный реестр недвижимости, в кадастровом квартале
- 47:23:0252001 Номер кадастрового квартала

Подпись _____ Дата " 26 " февраля 2020 г

Место для оттиска печати (при наличии) лица, составившего описание местоположения границ объекта







Раздел 4

План границ объекта



Масштаб 1:1 000

Используемые условные знаки и обозначения:

-  Граница объекта
-  Граница кадастрового квартала
-  Граница земельного участка (в соответствии со сведениями Единого государственного реестра недвижимости)
-  Характерная точка границы объекта
-  Номер земельного участка, сведения о границах которого внесены в Единый государственный реестр недвижимости, в кадастровом квартале
-  Номер кадастрового квартала

Подпись _____ Дата " 26 " февраля 2020 г

Место для оттиска печати (при наличии) лица,
составившего описание местоположения границ объекта







Раздел 4

План границ объекта



Масштаб 1:1 000

Используемые условные знаки и обозначения:

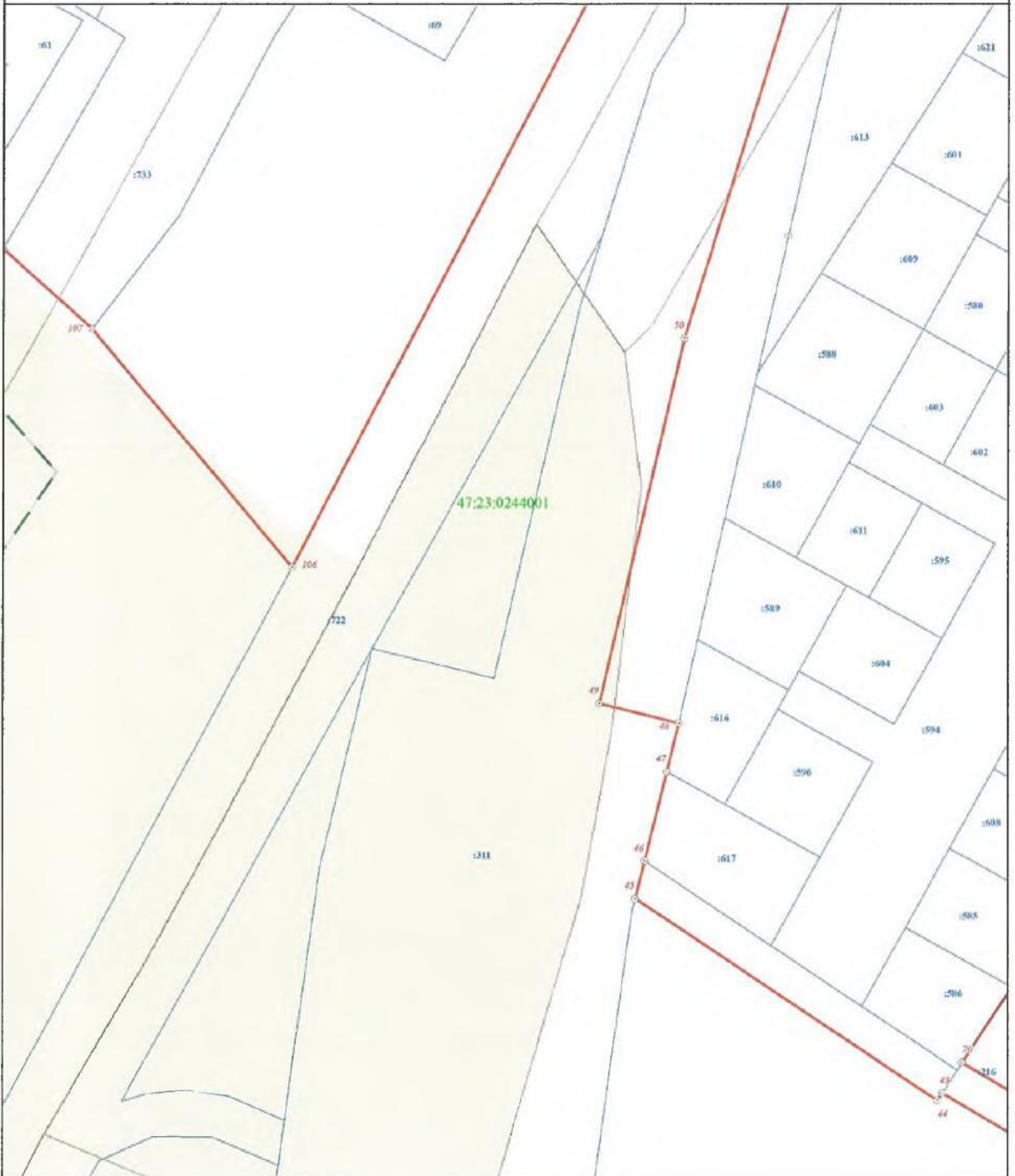
-  Граница объекта
-  Граница кадастрового квартала
-  Граница земельного участка (в соответствии со сведениями Единого государственного реестра недвижимости)
-  Характерная точка границы объекта
-  Номер земельного участка, сведения о границах которого внесены в Единый государственный реестр недвижимости, в кадастровом квартале
-  Номер кадастрового квартала

Подпись _____ Дата " 26 " февраля 2020 г

Место для оттиска печати (при наличии) лица,
составившего описание местоположения границ объекта







Раздел 4

План границ объекта



Масштаб 1:1 000

Используемые условные знаки и обозначения:

-  Граница объекта
-  Граница кадастрового квартала
-  Граница земельного участка (в соответствии со сведениями Единого государственного реестра недвижимости)
-  Характерная точка границы объекта
-  Номер земельного участка, сведения о границах которого внесены в Единый государственный реестр недвижимости, в кадастровом квартале
-  Номер кадастрового квартала

Подпись _____ Дата " 26 " февраля 2020 г

Место для оттиска печати (при наличии) лица,
составившего описание местоположения границ объекта







Раздел 4

План границ объекта



Масштаб 1:1 000

Используемые условные знаки и обозначения:

-  Граница объекта
-  Граница кадастрового квартала
-  Граница земельного участка (в соответствии со сведениями Единого государственного реестра недвижимости)
-  Характерная точка границы объекта
-  Номер земельного участка, сведения о границах которого внесены в Единый государственный реестр недвижимости, в кадастровом квартале
-  Номер кадастрового квартала

Подпись _____ Дата " 26 " февраля 2020 г

Место для оттиска печати (при наличии) лица, составившего описание местоположения границ объекта

Раздел 4

План границ объекта



Масштаб 1:1 000

Используемые условные знаки и обозначения:

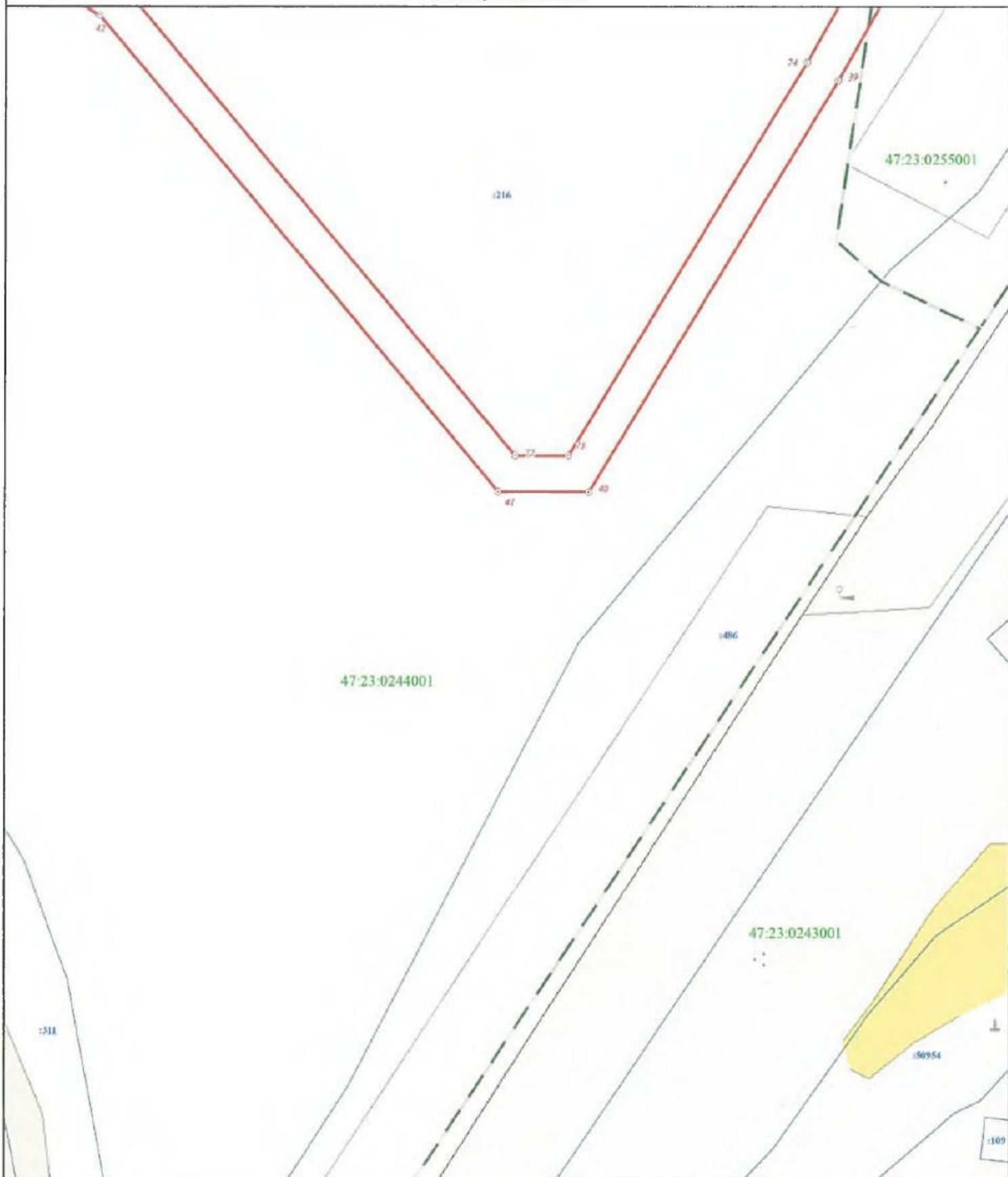
- Граница объекта
- Граница кадастрового квартала
- Граница земельного участка (в соответствии со сведениями Единого государственного реестра недвижимости)
- Характерная точка границы объекта
- Номер земельного участка, сведения о границах которого внесены в Единый государственный реестр недвижимости, в кадастровом квартале
- Номер кадастрового квартала

Подпись _____ Дата " 26 " февраля 2020 г

Место для оттиска печати (при наличии) лица,
составившего описание местоположения границ объекта







Раздел 4

План границ объекта



Масштаб 1:1 000

Используемые условные знаки и обозначения:

-  Граница объекта
-  Граница кадастрового квартала
-  Граница земельного участка (в соответствии со сведениями Единого государственного реестра недвижимости)
-  Характерная точка границы объекта
-  Номер земельного участка, сведения о границах которого внесены в Единый государственный реестр недвижимости, в кадастровом квартале
-  Номер кадастрового квартала

Подпись _____ Дата " 26 " февраля 2020 г

Место для оттиска печати (при наличии) лица,
составившего описание местоположения границ объекта

**Текстовое описание местоположения границ
населенных пунктов, территориальных зон, особо охраняемых природных
территорий, зон с особыми условиями использования территорий**

Прохождение границы		Описание прохождения границы
от точки	до точки	
1	2	3
1	2	-
2	3	по границе земельного участка с кадастровым номером 47:23:0000000:486
3	4	по границе земельного участка с кадастровым номером 47:23:0000000:486
4	5	по границе земельного участка с кадастровым номером 47:23:0000000:486
5	6	по границе земельного участка с кадастровым номером 47:23:0000000:486
6	7	по границе земельного участка с кадастровым номером 47:23:0000000:486
7	8	по границе земельного участка с кадастровым номером 47:23:0000000:486
8	9	по границе земельного участка с кадастровым номером 47:23:0000000:486
9	10	по границе земельного участка с кадастровым номером 47:23:0000000:486
10	11	по границе земельного участка с кадастровым номером 47:23:0000000:486
11	12	по границе земельного участка с кадастровым номером 47:23:0000000:486
12	13	по границе земельного участка с кадастровым номером 47:23:0000000:486
13	14	по границе земельного участка с кадастровым номером 47:23:0000000:486
14	15	по границе земельного участка с кадастровым номером 47:23:0000000:486
15	16	по границе земельного участка с кадастровым номером 47:23:0000000:486
16	17	по границе земельного участка с кадастровым номером 47:23:0000000:486
17	18	по границе земельного участка с кадастровым номером 47:23:0000000:486
18	19	по границе земельного участка с кадастровым номером 47:23:0000000:486
19	20	по границе земельного участка с кадастровым номером 47:23:0000000:486
20	21	по границе земельного участка с кадастровым номером 47:23:0000000:486
21	22	по границе земельного участка с кадастровым номером 47:23:0000000:486
22	23	по границе земельного участка с кадастровым номером 47:23:0000000:486
23	24	по границе земельного участка с кадастровым номером 47:23:0000000:486
24	25	по границе земельного участка с кадастровым номером 47:23:0000000:486
25	26	по границе земельного участка с кадастровым номером 47:23:0000000:486
26	27	по границе земельного участка с кадастровым номером 47:23:0000000:486
27	28	по границе земельного участка с кадастровым номером 47:23:0244001:648
28	29	по границе земельного участка с кадастровым номером 47:23:0244001:648
29	30	-
30	31	по границе земельного участка с кадастровым номером 47:23:0244001:697
31	32	по границе земельного участка с кадастровым номером 47:23:0244001:697
32	33	по границе земельного участка с кадастровым номером 47:23:0244001:697
33	34	по границе земельного участка с кадастровым номером 47:23:0244001:697
34	35	по границе земельного участка с кадастровым номером 47:23:0244001:697
35	36	-
36	37	-
37	38	по границе земельного участка с кадастровым номером 47:23:0244001:216
38	39	по границе земельного участка с кадастровым номером 47:23:0244001:216
39	40	по границе земельного участка с кадастровым номером 47:23:0244001:216
40	41	по границе земельного участка с кадастровым номером 47:23:0244001:216
41	42	по границе земельного участка с кадастровым номером 47:23:0244001:216
42	43	по границе земельного участка с кадастровым номером 47:23:0244001:216
43	44	-

1	2	3
44	45	-
45	46	-
46	47	по границе земельного участка с кадастровым номером 47:23:0000000:311
47	48	по границе земельного участка с кадастровым номером 47:23:0000000:311
48	49	по границе земельного участка с кадастровым номером 47:23:0000000:311
49	50	по границе земельного участка с кадастровым номером 47:23:0000000:311
50	51	по границе земельного участка с кадастровым номером 47:23:0000000:311
51	52	по границе земельного участка с кадастровым номером 47:23:0000000:311
52	53	по границе земельного участка с кадастровым номером 47:23:0000000:311
53	54	по границе земельного участка с кадастровым номером 47:23:0000000:311
54	55	по границе земельного участка с кадастровым номером 47:23:0000000:311
55	56	по границе земельного участка с кадастровым номером 47:23:0000000:311
56	57	по границе земельного участка с кадастровым номером 47:23:0000000:311
57	58	-
58	59	по границе земельного участка с кадастровым номером 47:23:0000000:311
59	60	по границе земельного участка с кадастровым номером 47:23:0000000:311
59	60	-
60	61	-
61	62	-
62	63	-
63	64	-
64	65	-
65	66	-
66	67	-
67	68	-
68	69	-
69	1	-
70	71	-
71	72	-
72	73	-
73	74	-
74	75	-
75	76	-
76	77	-
77	78	-
78	79	по границе земельного участка с кадастровым номером 47:23:0244001:216
79	80	по границе земельного участка с кадастровым номером 47:23:0244001:216
80	81	по границе земельного участка с кадастровым номером 47:23:0244001:216
81	82	по границе земельного участка с кадастровым номером 47:23:0244001:216
82	83	по границе земельного участка с кадастровым номером 47:23:0244001:216
83	84	по границе земельного участка с кадастровым номером 47:23:0244001:216
84	85	по границе земельного участка с кадастровым номером 47:23:0244001:216
85	86	по границе земельного участка с кадастровым номером 47:23:0244001:216
86	87	по границе земельного участка с кадастровым номером 47:23:0244001:216
87	88	по границе земельного участка с кадастровым номером 47:23:0244001:216
88	89	по границе земельного участка с кадастровым номером 47:23:0244001:216
89	90	по границе земельного участка с кадастровым номером 47:23:0244001:216
90	70	по границе земельного участка с кадастровым номером 47:23:0244001:216
91	92	по границе земельного участка с кадастровым номером 47:23:0000000:311
92	93	по границе земельного участка с кадастровым номером 47:23:0000000:311
93	94	-

1	2	3
144	145	по границе земельного участка с кадастровым номером 47:23:0244001:732
145	146	по границе земельного участка с кадастровым номером 47:23:0259002:764
146	147	по границе земельного участка с кадастровым номером 47:23:0259002:764
147	148	по границе земельного участка с кадастровым номером 47:23:0259002:764
148	149	по границе земельного участка с кадастровым номером 47:23:0259002:764
149	150	по границе земельного участка с кадастровым номером 47:23:0259002:715
150	151	по границе земельного участка с кадастровым номером 47:23:0259002:715
151	152	-
152	153	по границе земельного участка с кадастровым номером 47:23:0244001:732
153	154	по границе земельного участка с кадастровым номером 47:23:0244001:732
154	155	по границе земельного участка с кадастровым номером 47:23:0244001:732
155	156	по границе земельного участка с кадастровым номером 47:23:0244001:732
156	157	по границе земельного участка с кадастровым номером 47:23:0244001:732
157	158	по границе земельного участка с кадастровым номером 47:23:0244001:732
158	159	по границе земельного участка с кадастровым номером 47:23:0244001:732
159	160	по границе земельного участка с кадастровым номером 47:23:0244001:732
160	161	по границе земельного участка с кадастровым номером 47:23:0244001:732
161	162	по границе земельного участка с кадастровым номером 47:23:0244001:732
162	163	по границе земельного участка с кадастровым номером 47:23:0000000:311
163	91	по границе земельного участка с кадастровым номером 47:23:0000000:311

ОПИСАНИЕ МЕСТОПОЛОЖЕНИЯ ГРАНИЦ

деревня Вайялово муниципального образования Веревское сельское поселение Гатчинского
муниципального района Ленинградской области

(наименование объекта, местоположение границ которого описано (далее - объект))

Раздел 1

Сведения об объекте

№ п/п	Характеристики объекта	Описание характеристик
1	2	3
1.	Местоположение объекта	Ленинградская область, Гатчинский муниципальный район, деревня Вайялово
2.	Площадь объекта +/- величина погрешности определения площади (P +/- Дельта P)	642451 м ² +/- 281 м ²
3.	Иные характеристики объекта	-

Раздел 2

Сведения о местоположении границ объекта

1. Система координат МСК-47 зона 2

2. Сведения о характерных точках границ объекта

Обозначение характерных точек границ	Координаты, м		Метод определения координат характерной точки	Средняя квадратическая погрешность положения характерной точки (Mt), м	Описание обозначения точки на местности (при наличии)
	X	Y			
1	2	3	4	5	6
Часть №1					
1	399668,26	2204247,47	Картометрический, 0,1	-	-
2	399667,72	2204253,63	Картометрический, 0,1	-	-
3	399667,66	2204257,97	Картометрический, 0,1	-	-
4	399667,11	2204264,35	Картометрический, 0,1	-	-
5	399666,59	2204268,46	Картометрический, 0,1	-	-
6	399665,28	2204274,18	Картометрический, 0,1	-	-
7	399664,40	2204282,08	Картометрический, 0,1	-	-
8	399664,68	2204287,09	Картометрический, 0,1	-	-
9	399665,04	2204291,09	Картометрический, 0,1	-	-
10	399664,95	2204297,56	Картометрический, 0,1	-	-
11	399665,44	2204309,18	Картометрический, 0,1	-	-
12	399665,23	2204323,92	Картометрический, 0,1	-	-
13	399665,01	2204327,52	Картометрический, 0,1	-	-
14	399664,91	2204334,23	Картометрический, 0,1	-	-
15	399664,83	2204340,30	Картометрический, 0,1	-	-
16	399665,35	2204345,15	Картометрический, 0,1	-	-
17	399663,94	2204370,14	Картометрический, 0,1	-	-
18	399663,59	2204385,45	Картометрический, 0,1	-	-
19	399663,49	2204392,50	Картометрический, 0,1	-	-
20	399104,60	2204416,94	Картометрический, 0,1	-	-
21	399050,38	2204361,68	Картометрический, 0,1	-	-
22	399005,28	2204309,31	Картометрический, 0,1	-	-
23	398951,02	2204251,39	Картометрический, 0,1	-	-
24	398888,66	2204182,23	Картометрический, 0,1	-	-
25	398801,57	2204080,78	Картометрический, 0,1	-	-
26	398772,12	2204051,81	Картометрический, 0,1	-	-
27	398689,01	2203970,03	Картометрический, 0,1	-	-
28	398674,59	2203973,26	Картометрический, 0,1	-	-
29	398620,73	2203912,62	Картометрический, 0,1	-	-
30	398645,50	2203909,20	Картометрический, 0,1	-	-
31	398804,56	2203887,21	Картометрический, 0,1	-	-
32	398863,55	2203879,05	Картометрический, 0,1	-	-
33	399003,75	2203861,37	Картометрический, 0,1	-	-
34	399112,18	2203847,69	Картометрический, 0,1	-	-
35	399113,86	2203764,40	Картометрический, 0,1	-	-
36	399115,39	2203695,76	Картометрический, 0,1	-	-
37	399114,77	2203406,67	Картометрический, 0,1	-	-
38	399114,21	2203382,54	Картометрический, 0,1	-	-

1	2	3	4	5	6
39	399111,84	2203361,43	Картометрический, 0,1	-	-
40	399139,26	2203359,45	Картометрический, 0,1	-	-
41	399146,97	2203359,30	Картометрический, 0,1	-	-
42	399149,24	2203362,63	Картометрический, 0,1	-	-
43	399150,33	2203372,18	Картометрический, 0,1	-	-
44	399157,01	2203393,32	Картометрический, 0,1	-	-
45	399166,03	2203429,30	Картометрический, 0,1	-	-
46	399171,91	2203455,37	Картометрический, 0,1	-	-
47	399172,94	2203463,55	Картометрический, 0,1	-	-
48	399173,12	2203468,80	Картометрический, 0,1	-	-
49	399173,46	2203475,11	Картометрический, 0,1	-	-
50	399173,62	2203479,57	Картометрический, 0,1	-	-
51	399174,53	2203484,08	Картометрический, 0,1	-	-
52	399176,10	2203488,87	Картометрический, 0,1	-	-
53	399179,19	2203497,00	Картометрический, 0,1	-	-
54	399180,17	2203499,99	Картометрический, 0,1	-	-
55	399181,28	2203505,20	Картометрический, 0,1	-	-
56	399181,80	2203510,42	Картометрический, 0,1	-	-
57	399181,77	2203515,14	Картометрический, 0,1	-	-
58	399181,94	2203519,61	Картометрический, 0,1	-	-
59	399182,25	2203526,43	Картометрический, 0,1	-	-
60	399182,94	2203530,00	Картометрический, 0,1	-	-
61	399184,06	2203532,65	Картометрический, 0,1	-	-
62	399186,71	2203535,01	Картометрический, 0,1	-	-
63	399188,85	2203537,21	Картометрический, 0,1	-	-
64	399190,78	2203540,49	Картометрический, 0,1	-	-
65	399193,46	2203552,37	Картометрический, 0,1	-	-
66	399193,32	2203561,80	Картометрический, 0,1	-	-
67	399193,41	2203572,25	Картометрический, 0,1	-	-
68	399193,65	2203577,39	Картометрический, 0,1	-	-
69	399194,06	2203580,97	Картометрический, 0,1	-	-
70	399194,81	2203586,11	Картометрический, 0,1	-	-
71	399195,29	2203590,19	Картометрический, 0,1	-	-
72	399195,79	2203595,69	Картометрический, 0,1	-	-
73	399196,11	2203604,75	Картометрический, 0,1	-	-
74	399196,55	2203607,96	Картометрический, 0,1	-	-
75	399197,12	2203612,55	Картометрический, 0,1	-	-
76	399197,69	2203615,37	Картометрический, 0,1	-	-
77	399198,83	2203618,79	Картометрический, 0,1	-	-
78	399200,22	2203621,29	Картометрический, 0,1	-	-
79	399204,83	2203629,67	Картометрический, 0,1	-	-
80	399208,12	2203631,62	Картометрический, 0,1	-	-
81	399212,69	2203631,63	Картометрический, 0,1	-	-
82	399215,49	2203631,22	Картометрический, 0,1	-	-
83	399217,99	2203631,00	Картометрический, 0,1	-	-
84	399223,38	2203630,80	Картометрический, 0,1	-	-
85	399231,60	2203631,80	Картометрический, 0,1	-	-
86	399239,54	2203631,70	Картометрический, 0,1	-	-
87	399385,69	2203700,39	Картометрический, 0,1	-	-
88	399566,77	2203699,96	Картометрический, 0,1	-	-

1	2	3	4	5	6
89	399639,96	2203630,62	Картометрический, 0,1	-	-
90	399640,76	2203641,55	Картометрический, 0,1	-	-
91	399642,52	2203651,46	Картометрический, 0,1	-	-
92	399644,59	2203661,56	Картометрический, 0,1	-	-
93	399646,12	2203667,88	Картометрический, 0,1	-	-
94	399648,33	2203674,51	Картометрический, 0,1	-	-
95	399654,02	2203688,97	Картометрический, 0,1	-	-
96	399655,19	2203693,16	Картометрический, 0,1	-	-
97	399655,41	2203698,18	Картометрический, 0,1	-	-
98	399655,34	2203703,27	Картометрический, 0,1	-	-
99	399655,92	2203710,26	Картометрический, 0,1	-	-
100	399657,29	2203717,18	Картометрический, 0,1	-	-
101	399658,11	2203724,94	Картометрический, 0,1	-	-
102	399657,87	2203731,92	Картометрический, 0,1	-	-
103	399656,78	2203740,44	Картометрический, 0,1	-	-
104	399655,28	2203746,63	Картометрический, 0,1	-	-
105	399654,16	2203749,44	Картометрический, 0,1	-	-
106	399653,67	2203752,52	Картометрический, 0,1	-	-
107	399653,60	2203758,73	Картометрический, 0,1	-	-
108	399652,58	2203765,15	Картометрический, 0,1	-	-
109	399652,39	2203770,35	Картометрический, 0,1	-	-
110	399651,86	2203774,81	Картометрический, 0,1	-	-
111	399649,60	2203782,69	Картометрический, 0,1	-	-
112	399650,86	2203789,07	Картометрический, 0,1	-	-
113	399652,82	2203797,41	Картометрический, 0,1	-	-
114	399654,37	2203805,63	Картометрический, 0,1	-	-
115	399658,22	2203824,64	Картометрический, 0,1	-	-
116	399662,51	2203839,01	Картометрический, 0,1	-	-
117	399665,61	2203854,22	Картометрический, 0,1	-	-
118	399669,86	2203871,04	Картометрический, 0,1	-	-
119	399672,03	2203883,24	Картометрический, 0,1	-	-
120	399670,88	2203908,46	Картометрический, 0,1	-	-
121	399670,57	2203929,58	Картометрический, 0,1	-	-
122	399670,43	2203939,52	Картометрический, 0,1	-	-
123	399670,44	2203946,18	Картометрический, 0,1	-	-
124	399670,75	2203950,73	Картометрический, 0,1	-	-
125	399670,56	2203956,56	Картометрический, 0,1	-	-
126	399669,86	2203962,52	Картометрический, 0,1	-	-
127	399668,87	2203973,07	Картометрический, 0,1	-	-
128	399668,78	2203979,23	Картометрический, 0,1	-	-
129	399668,10	2203988,74	Картометрический, 0,1	-	-
130	399666,86	2204005,99	Картометрический, 0,1	-	-
131	399666,76	2204015,57	Картометрический, 0,1	-	-
132	399667,05	2204021,26	Картометрический, 0,1	-	-
133	399667,67	2204027,14	Картометрический, 0,1	-	-
134	399668,39	2204033,26	Картометрический, 0,1	-	-
135	399668,33	2204041,02	Картометрический, 0,1	-	-
136	399663,09	2204082,73	Картометрический, 0,1	-	-
137	399662,91	2204086,52	Картометрический, 0,1	-	-
138	399663,14	2204090,01	Картометрический, 0,1	-	-

1	2	3	4	5	6
139	399663,39	2204100,67	Картометрический, 0,1	-	-
140	399663,77	2204105,46	Картометрический, 0,1	-	-
141	399664,89	2204112,75	Картометрический, 0,1	-	-
142	399664,67	2204122,03	Картометрический, 0,1	-	-
143	399664,41	2204130,20	Картометрический, 0,1	-	-
144	399664,06	2204140,24	Картометрический, 0,1	-	-
145	399663,69	2204151,97	Картометрический, 0,1	-	-
146	399663,55	2204162,24	Картометрический, 0,1	-	-
147	399663,25	2204170,86	Картометрический, 0,1	-	-
148	399663,77	2204182,64	Картометрический, 0,1	-	-
149	399665,10	2204194,45	Картометрический, 0,1	-	-
150	399665,54	2204198,58	Картометрический, 0,1	-	-
151	399666,36	2204204,98	Картометрический, 0,1	-	-
152	399666,18	2204209,58	Картометрический, 0,1	-	-
153	399665,39	2204214,09	Картометрический, 0,1	-	-
154	399666,24	2204221,46	Картометрический, 0,1	-	-
155	399668,05	2204228,39	Картометрический, 0,1	-	-
156	399668,86	2204233,82	Картометрический, 0,1	-	-
157	399669,06	2204239,72	Картометрический, 0,1	-	-
1	399668,26	2204247,47	Картометрический, 0,1	-	-
Часть №2					
158	400117,87	2204234,06	Картометрический, 0,1	-	-
159	400115,29	2204234,49	Картометрический, 0,1	-	-
160	400114,97	2204232,62	Картометрический, 0,1	-	-
161	400105,38	2204237,87	Картометрический, 0,1	-	-
162	400101,77	2204239,64	Картометрический, 0,1	-	-
163	400095,47	2204235,16	Картометрический, 0,1	-	-
164	400081,33	2204237,24	Картометрический, 0,1	-	-
165	400077,44	2204241,46	Картометрический, 0,1	-	-
166	400066,47	2204244,59	Картометрический, 0,1	-	-
167	400060,13	2204233,94	Картометрический, 0,1	-	-
168	400059,81	2204227,73	Картометрический, 0,1	-	-
169	400050,66	2204227,97	Картометрический, 0,1	-	-
170	400045,97	2204220,20	Картометрический, 0,1	-	-
171	400041,19	2204207,22	Картометрический, 0,1	-	-
172	399891,06	2204222,70	Картометрический, 0,1	-	-
173	399882,71	2204185,84	Картометрический, 0,1	-	-
174	399874,74	2204146,53	Картометрический, 0,1	-	-
175	399873,11	2204144,56	Картометрический, 0,1	-	-
176	399871,89	2204139,62	Картометрический, 0,1	-	-
177	399862,46	2204080,64	Картометрический, 0,1	-	-
178	399851,16	2204010,14	Картометрический, 0,1	-	-
179	399844,24	2203919,35	Картометрический, 0,1	-	-
180	399840,39	2203883,85	Картометрический, 0,1	-	-
181	400092,41	2203846,33	Картометрический, 0,1	-	-
182	400090,33	2203848,94	Картометрический, 0,1	-	-
183	400077,82	2203869,84	Картометрический, 0,1	-	-
184	400069,40	2203885,73	Картометрический, 0,1	-	-
185	400064,73	2203892,32	Картометрический, 0,1	-	-
186	400064,44	2203893,74	Картометрический, 0,1	-	-

1	2	3	4	5	6
187	400064,62	2203895,38	Картометрический, 0,1	-	-
188	400072,05	2203936,99	Картометрический, 0,1	-	-
189	400077,30	2203971,19	Картометрический, 0,1	-	-
190	400083,32	2204006,31	Картометрический, 0,1	-	-
191	400087,58	2204032,14	Картометрический, 0,1	-	-
192	400092,45	2204064,38	Картометрический, 0,1	-	-
193	400115,07	2204205,85	Картометрический, 0,1	-	-
194	400117,60	2204231,17	Картометрический, 0,1	-	-
195	400117,56	2204232,17	Картометрический, 0,1	-	-
158	400117,87	2204234,06	Картометрический, 0,1	-	-

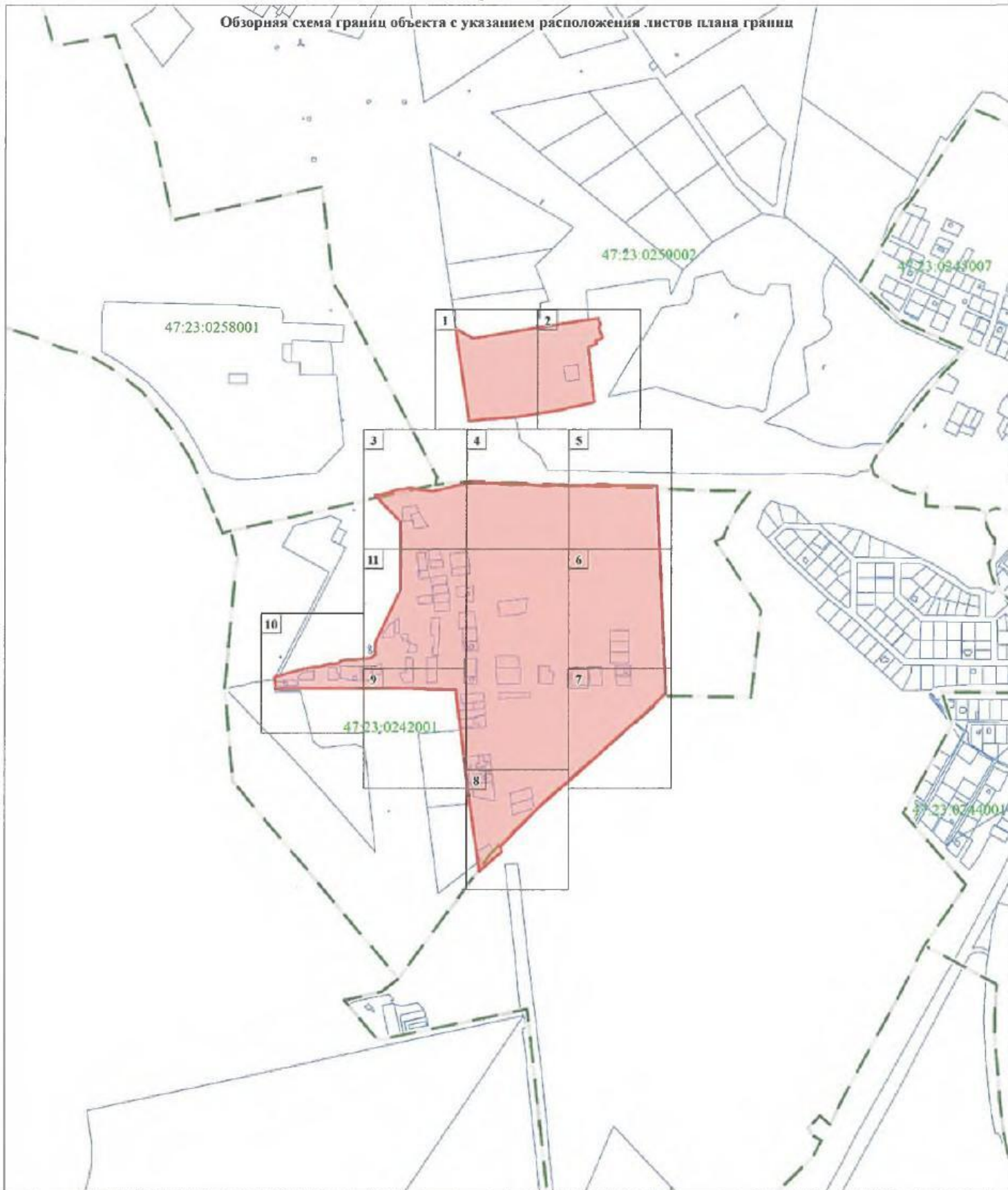
3. Сведения о характерных точках части (частей) границы объекта

Обозначение характерных точек части границы	Координаты, м		Метод определения координат характерной точки	Средняя квадратическая погрешность положения характерной точки (M_i), м	Описание обозначения точки на местности (при наличии)
	X	Y			
1	2	3	4	5	6
-	-	-	-	-	

Раздел 4

План границ объекта

Обзорная схема границ объекта с указанием расположения листов плана границ



Масштаб 1:10 000

Используемые условные знаки и обозначения:

-  Граница объекта
-  Граница кадастрового квартала
-  Граница земельного участка (в соответствии со сведениями Единого государственного реестра недвижимости)
- 47:14:0909001 Номер кадастрового квартала
-  Рамка и номер листа плана границ

Подпись _____ Дата "26 " февраля 2020 г.

Место для оттиска печати (при наличии) лица,
составившего описание местоположения границ







Раздел 4

План границ объекта



Масштаб 1:1 000

Используемые условные знаки и обозначения:

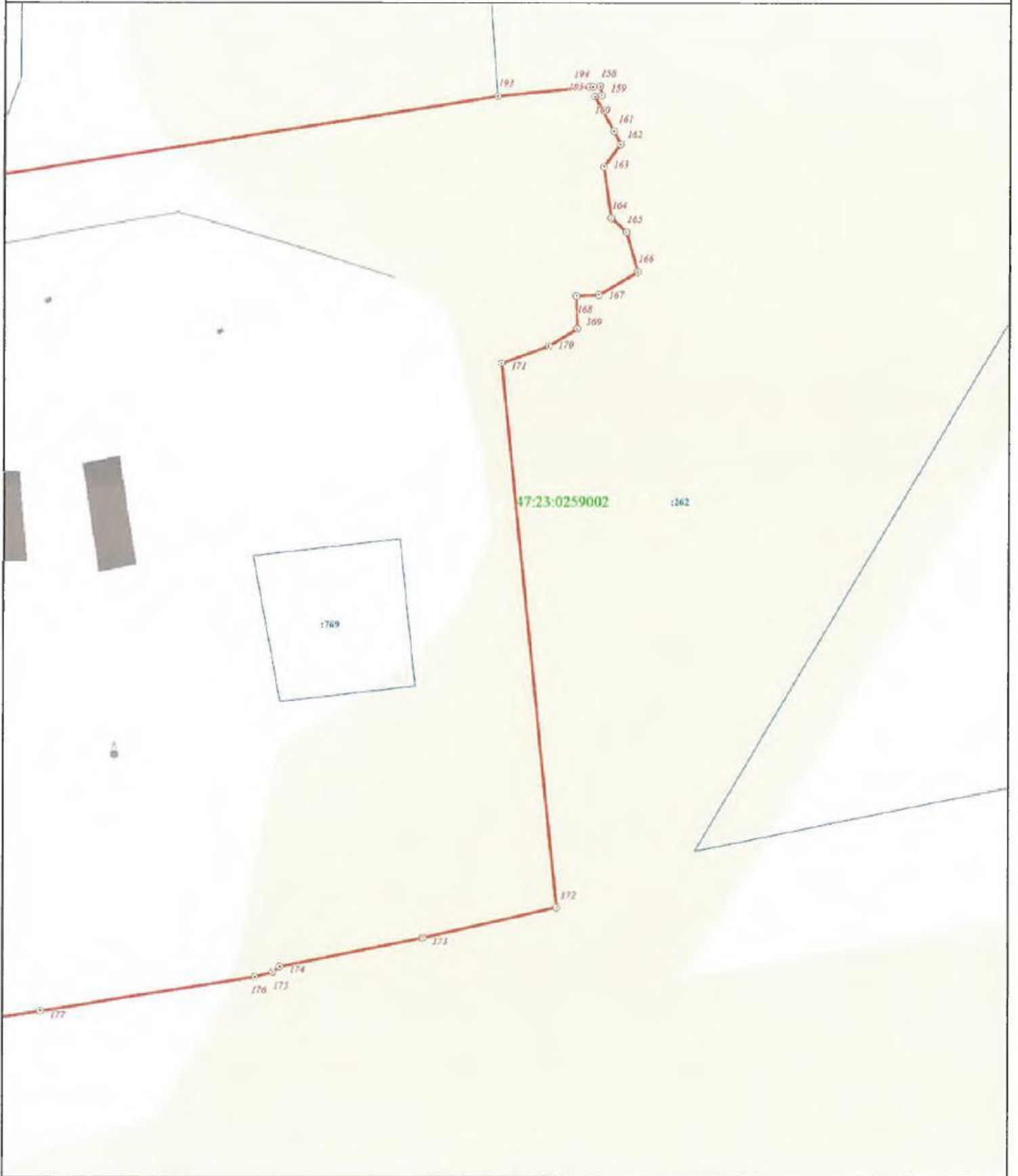
-  Граница объекта
-  Граница кадастрового квартала
-  Граница земельного участка (в соответствии со сведениями Единого государственного реестра недвижимости)
-  Характерная точка границы объекта
-  Номер земельного участка, сведения о границах которого внесены в Единый государственный реестр недвижимости, в кадастровом квартале
-  Номер кадастрового квартала

Подпись _____ Дата " 26 " февраля 2020 г

Место для оттиска печати (при наличии) лица,
составившего описание местоположения границ объекта







Раздел 4

План границ объекта



Масштаб 1:1 000

Используемые условные знаки и обозначения:

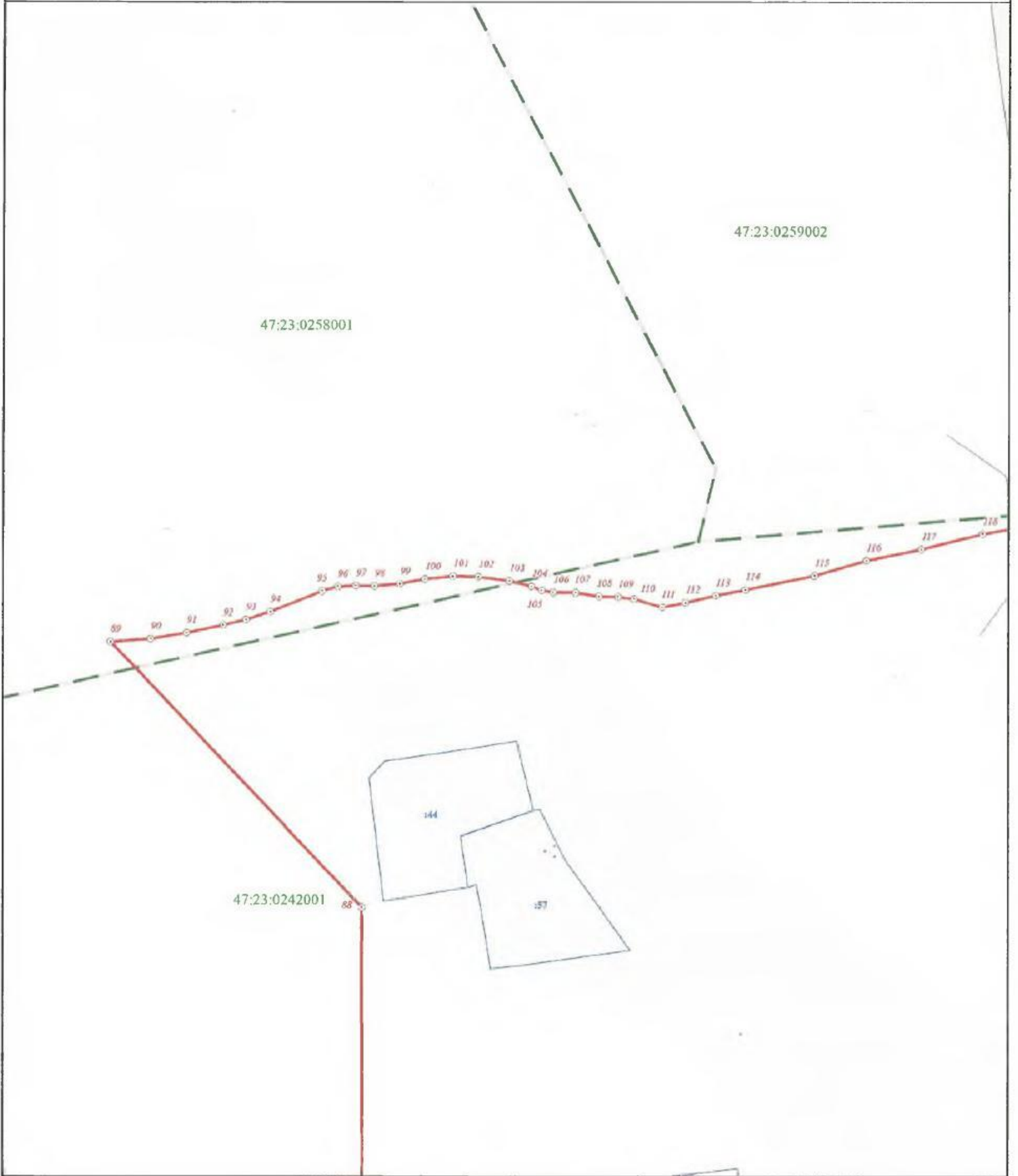
-  Граница объекта
-  Граница кадастрового квартала
-  Граница земельного участка (в соответствии со сведениями Единого государственного реестра недвижимости)
-  Характерная точка границы объекта
-  Номер земельного участка, сведения о границах которого внесены в Единый государственный реестр недвижимости, в кадастровом квартале
-  Номер кадастрового квартала

Подпись _____ Дата " 26 " февраля 2020 г

Место для оттиска печати (при наличии) лица, составившего описание местоположения границ объекта







Раздел 4

План границ объекта



Масштаб 1:1 000

Используемые условные знаки и обозначения:

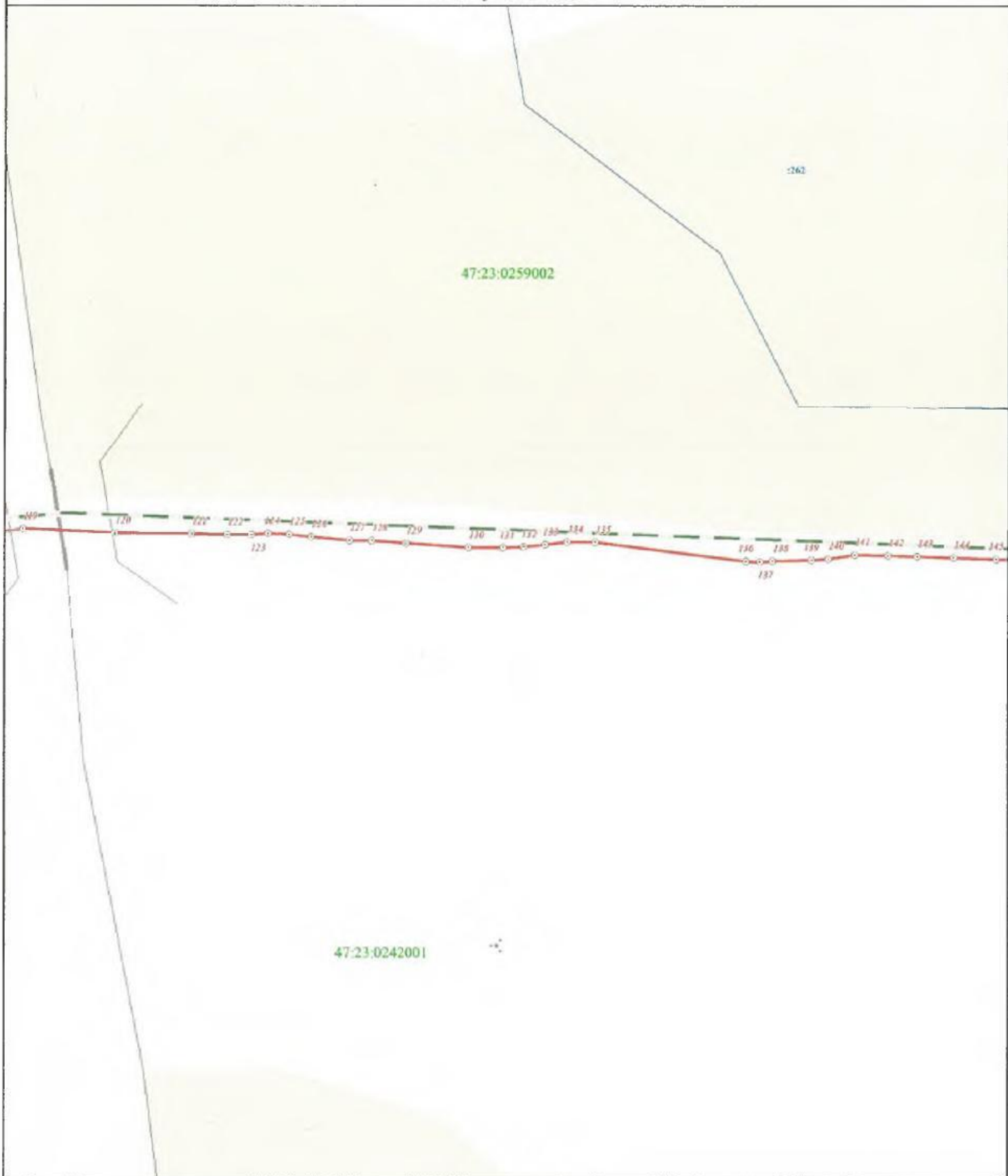
-  Граница объекта
-  Граница кадастрового квартала
-  Граница земельного участка (в соответствии со сведениями Единого государственного реестра недвижимости)
-  Характерная точка границы объекта
-  Номер земельного участка, сведения о границах которого внесены в Единый государственный реестр недвижимости, в кадастровом квартале
-  Номер кадастрового квартала

Подпись _____ Дата " 26 " февраля 2020 г

Место для оттиска печати (при наличии) лица,
составившего описание местоположения границ объекта







Раздел 4

План границ объекта



Масштаб 1:1 000

Используемые условные знаки и обозначения:

-  Граница объекта
-  Граница кадастрового квартала
-  Граница земельного участка (в соответствии со сведениями Единого государственного реестра недвижимости)
-  Характерная точка границы объекта
-  Номер земельного участка, сведения о границах которого внесены в Единый государственный реестр недвижимости, в кадастровом квартале
-  Номер кадастрового квартала

Подпись _____ Дата " 26 " февраля 2020 г

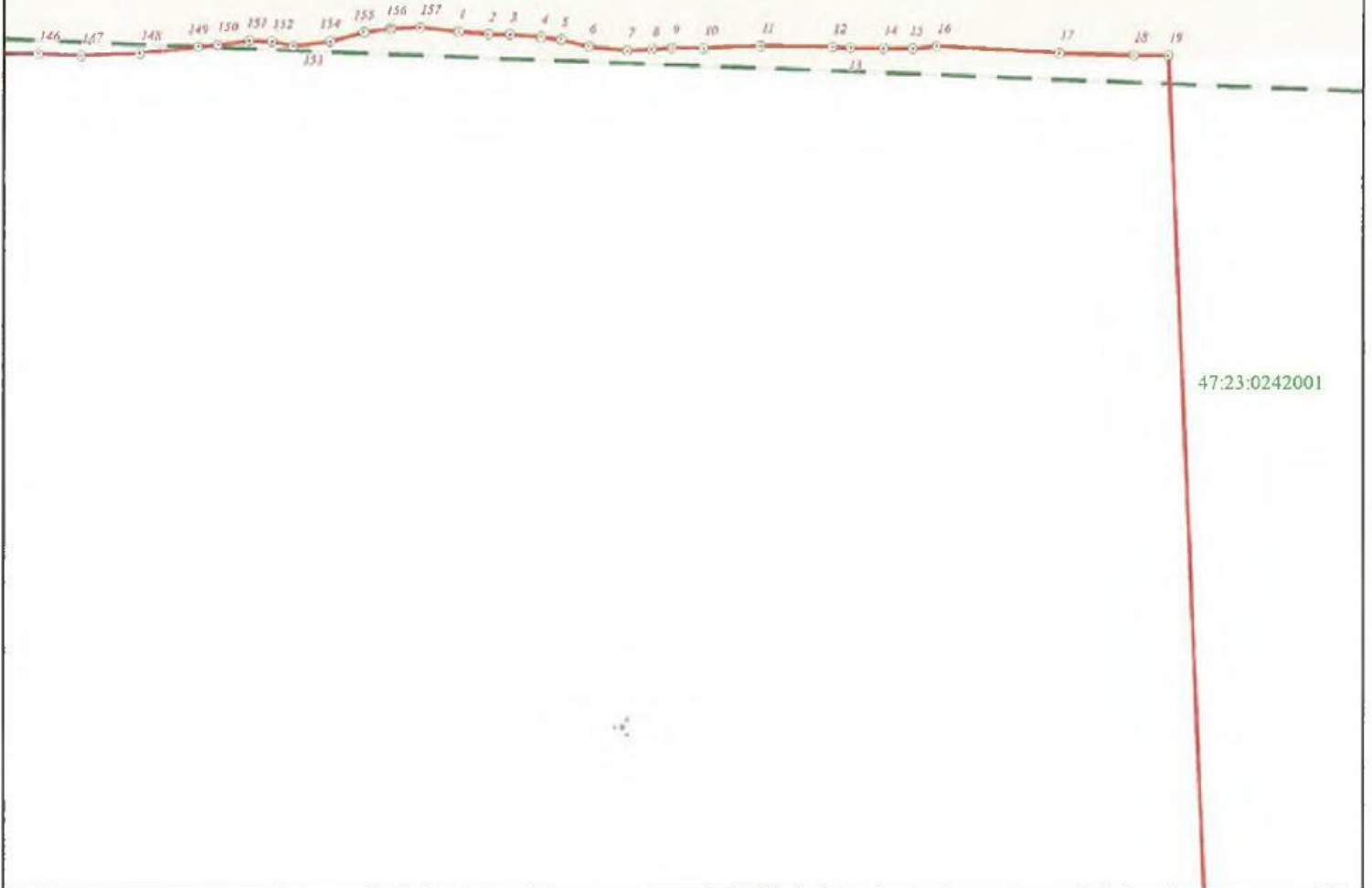
Место для оттиска печати (при наличии) лица,
составившего описание местоположения границ объекта

Раздел 4

План границ объекта

363







47:23:0259002



47:23:0242001

Масштаб 1:1 000

Используемые условные знаки и обозначения:

-  Граница объекта
-  Граница кадастрового квартала
-  Граница земельного участка (в соответствии со сведениями Единого государственного реестра недвижимости)
-  Характерная точка границы объекта
-  Номер земельного участка, сведения о границах которого внесены в Единый государственный реестр недвижимости, в кадастровом квартале
-  Номер кадастрового квартала

Подпись _____ Дата " 26 " февраля 2020 г

Место для оттиска печати (при наличии) лица,
составившего описание местоположения границ объекта

Раздел 4







План границ объекта

47:23:0242001



Масштаб 1:1 000

Используемые условные знаки и обозначения:

-  Граница объекта
-  Граница кадастрового квартала
-  Граница земельного участка (в соответствии со сведениями Единого государственного реестра недвижимости)
-  Характерная точка границы объекта
-  Номер земельного участка, сведения о границах которого внесены в Единый государственный реестр недвижимости, в кадастровом квартале
-  Номер кадастрового квартала

Подпись _____ Дата " 26 " февраля 2020 г

Место для оттиска печати (при наличии) лица,
составившего описание местоположения границ объекта






Раздел 4

План границ объекта



Масштаб 1:1 000

Используемые условные знаки и обозначения:

-  Граница объекта
-  Граница кадастрового квартала
-  Граница земельного участка (в соответствии со сведениями Единого государственного реестра недвижимости)
-  22
Характерная точка границы объекта
-  152
Номер земельного участка, сведения о границах которого внесены в Единый государственный реестр недвижимости, в кадастровом квартале
- 47:23:0252001
Номер кадастрового квартала

Подпись _____ Дата " 26 " февраля 2020 г

Место для оттиска печати (при наличии) лица, составившего описание местоположения границ объекта

Раздел 4

План границ объекта



Масштаб 1:1 000

Используемые условные знаки и обозначения:

- Граница объекта
- - - Граница кадастрового квартала
- Граница земельного участка (в соответствии со сведениями Единого государственного реестра недвижимости)
- ⊙²² Характерная точка границы объекта
- ⊙⁴²² Номер земельного участка, сведения о границах которого внесены в Единый государственный реестр недвижимости, в кадастровом квартале
- 47:23:0252001 Номер кадастрового квартала

Подпись _____ Дата " 26 " февраля 2020 г

Место для оттиска печати (при наличии) лица,
составившего описание местоположения границ объекта







Раздел 4

План границ объекта



Масштаб 1:1 000

Используемые условные знаки и обозначения:

-  Граница объекта
-  Граница кадастрового квартала
-  Граница земельного участка (в соответствии со сведениями Единого государственного реестра недвижимости)
-  Характерная точка границы объекта
-  Номер земельного участка, сведения о границах которого внесены в Единый государственный реестр недвижимости, в кадастровом квартале
-  Номер кадастрового квартала

47:23:0252001

Подпись _____ Дата " 26 " февраля 2020 г

Место для оттиска печати (при наличии) лица,
составившего описание местоположения границ объекта







Раздел 4

План границ объекта



Масштаб 1:1 000

Используемые условные знаки и обозначения:

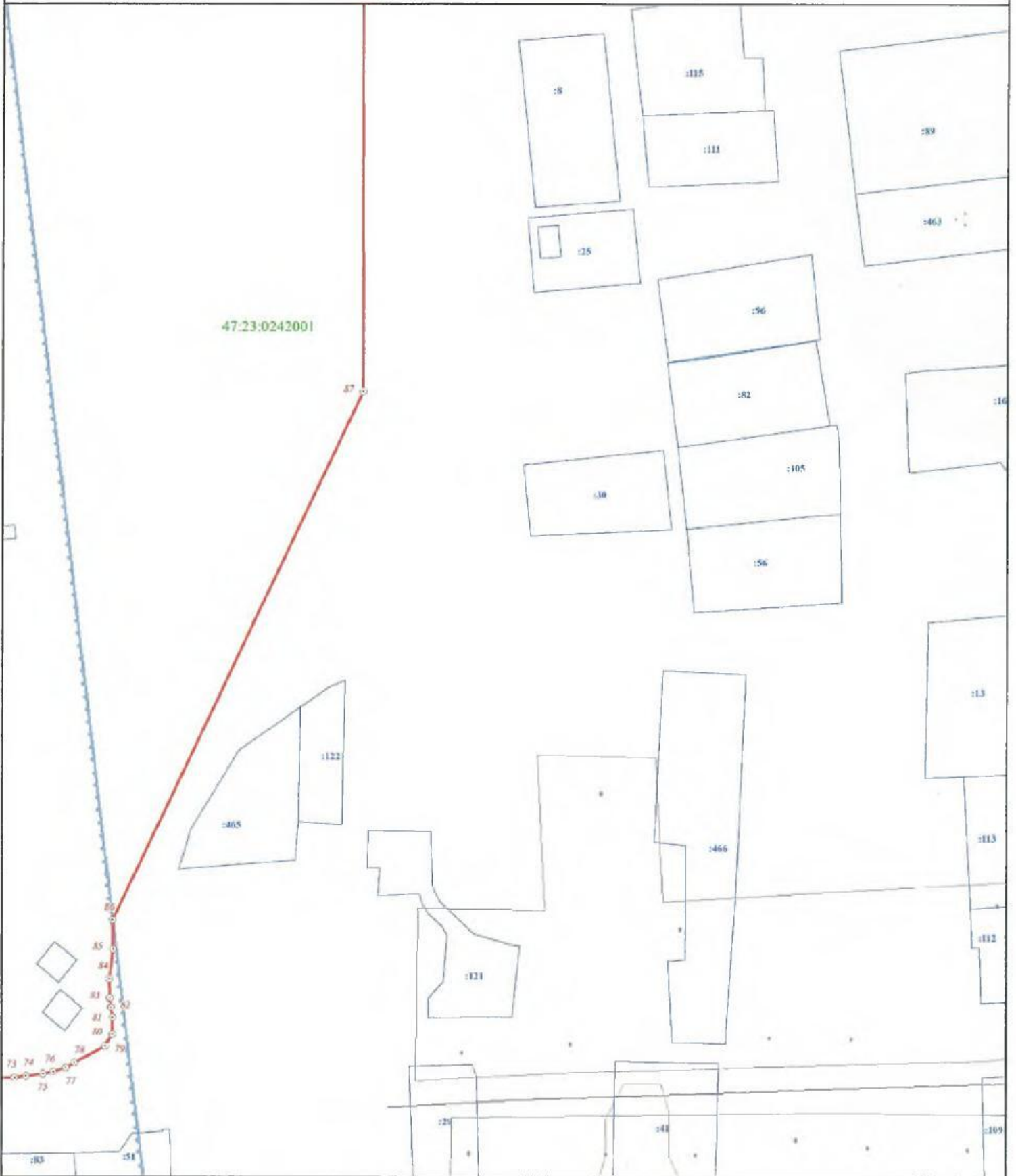
-  Граница объекта
-  Граница кадастрового квартала
-  Граница земельного участка (в соответствии со сведениями Единого государственного реестра недвижимости)
-  22
Характерная точка границы объекта
-  1022
Номер земельного участка, сведения о границах которого
внесены в Единый государственный реестр недвижимости, в кадастровом квартале
-  47:23:0252001
Номер кадастрового квартала

Подпись _____ Дата " 26 " февраля 2020 г

Место для оттиска печати (при наличии) лица,
составившего описание местоположения границ объекта







Раздел 4

План грании объекта



Масштаб 1:1 000

Используемые условные знаки и обозначения:

-  Граница объекта
-  Граница кадастрового квартала
-  Граница земельного участка (в соответствии со сведениями Единого государственного реестра недвижимости)
-  Характерная точка границы объекта
-  Номер земельного участка, сведения о границах которого внесены в Единый государственный реестр недвижимости, в кадастровом квартале
-  Номер кадастрового квартала

Подпись _____ Дата " 26 " февраля 2020 г

Место для оттиска печати (при наличии) лица,
составившего описание местоположения границ объекта

**Текстовое описание местоположения границ
населенных пунктов, территориальных зон, особо охраняемых природных
территорий, зон с особыми условиями использования территорий**

Прохождение границы		Описание прохождения границы
от точки	до точки	
1	2	3
1	2	-
2	3	-
3	4	-
4	5	-
5	6	-
6	7	-
7	8	-
8	9	-
9	10	-
10	11	-
11	12	-
12	13	-
13	14	-
14	15	-
15	16	-
16	17	-
17	18	-
18	19	-
19	20	-
20	21	-
21	22	-
22	23	-
23	24	-
24	25	-
25	26	-
26	27	-
27	28	-
28	29	-
29	30	-
30	31	по границе земельного участка с кадастровым номером 47:23:0259002:213
31	32	по границе земельного участка с кадастровым номером 47:23:0259002:214
32	33	по границе земельного участка с кадастровым номером 47:23:0259002:214
33	34	-
34	35	-
35	36	-
36	37	-
37	38	-
38	39	-
39	40	-
40	41	-
41	42	-
42	43	по границе земельного участка с кадастровым номером 47:23:0242001:358
43	44	-

1	2	3
44	45	-
45	46	-
46	47	-
47	48	-
48	49	-
49	50	-
50	51	-
51	52	-
52	53	-
53	54	-
54	55	-
55	56	-
56	57	-
57	58	-
58	59	-
59	60	-
60	61	-
61	62	-
62	63	-
63	64	-
64	65	-
65	66	-
66	67	-
67	68	-
68	69	-
69	70	-
70	71	-
71	72	-
72	73	-
73	74	-
74	75	-
75	76	-
76	77	-
77	78	-
78	79	-
79	80	-
80	81	-
81	82	-
82	83	-
83	84	-
84	85	-
85	86	-
86	87	-
87	88	-
88	89	-
89	90	-
90	91	-
91	92	-
92	93	-
93	94	-
94	95	-

1	2	3
95	96	-
96	97	-
97	98	-
98	99	-
99	100	-
100	101	-
101	102	-
102	103	-
103	104	-
104	105	-
105	106	-
106	107	-
107	108	-
108	109	-
109	110	-
110	111	-
111	112	-
112	113	-
113	114	-
114	115	-
115	116	-
116	117	-
117	118	-
118	119	-
119	120	-
120	121	-
121	122	-
122	123	-
123	124	-
124	125	-
125	126	-
126	127	-
127	128	-
128	129	-
129	130	-
130	131	-
131	132	-
132	133	-
133	134	-
134	135	-
135	136	-
136	137	-
137	138	-
138	139	-
139	140	-
140	141	-
141	142	-
142	143	-
143	144	-
144	145	-
145	146	-

ОПИСАНИЕ МЕСТОПОЛОЖЕНИЯ ГРАНИЦ

посёлок при железнодорожной станции Верево муниципального образования Веревское сельское поселение Гатчинского муниципального района Ленинградской области

(наименование объекта, местоположение границ которого описано (далее - объект))

Раздел 1

Сведения об объекте

№ п/п	Характеристики объекта	Описание характеристик
1	2	3
1.	Местоположение объекта	Ленинградская область, Гатчинский муниципальный район, посёлок при железнодорожной станции Верево
2.	Площадь объекта +/- величина погрешности определения площади (P +/- Дельта P)	113638 м ² +/- 118 м ²
3.	Иные характеристики объекта	-

Раздел 2

Сведения о местоположении границ объекта

1. Система координат МСК-47 зона 2

2. Сведения о характерных точках границ объекта

Обозначение характерных точек границ	Координаты, м		Метод определения координат характерной точки	Средняя квадратическая погрешность положения характерной точки (Мт), м	Описание обозначения точки на местности (при наличии)
	X	Y			
1	2	3	4	5	6
1	403947,24	2208946,21	Картометрический, 0,1	-	-
2	403969,86	2208957,22	Картометрический, 0,1	-	-
3	403957,41	2208980,87	Картометрический, 0,1	-	-
4	403973,11	2208990,77	Картометрический, 0,1	-	-
5	403968,82	2208997,14	Картометрический, 0,1	-	-
6	403954,28	2208985,83	Картометрический, 0,1	-	-
7	403935,96	2208975,56	Картометрический, 0,1	-	-
8	403930,99	2208981,94	Картометрический, 0,1	-	-
9	403960,33	2208998,87	Картометрический, 0,1	-	-
10	403943,36	2209026,83	Картометрический, 0,1	-	-
11	403829,91	2208962,69	Картометрический, 0,1	-	-
12	403777,17	2208932,54	Картометрический, 0,1	-	-
13	403752,12	2208918,83	Картометрический, 0,1	-	-
14	403731,92	2208907,70	Картометрический, 0,1	-	-
15	403640,34	2208857,72	Картометрический, 0,1	-	-
16	403529,46	2208796,77	Картометрический, 0,1	-	-
17	403478,18	2208768,71	Картометрический, 0,1	-	-
18	403440,83	2208748,13	Картометрический, 0,1	-	-
19	403385,07	2208717,42	Картометрический, 0,1	-	-
20	403358,98	2208698,74	Картометрический, 0,1	-	-
21	403337,63	2208690,36	Картометрический, 0,1	-	-
22	403329,37	2208679,19	Картометрический, 0,1	-	-
23	403320,56	2208666,55	Картометрический, 0,1	-	-
24	403312,12	2208654,13	Картометрический, 0,1	-	-
25	403302,58	2208640,28	Картометрический, 0,1	-	-
26	403294,99	2208628,88	Картометрический, 0,1	-	-
27	403290,65	2208621,65	Картометрический, 0,1	-	-
28	403265,53	2208592,59	Картометрический, 0,1	-	-
29	403238,31	2208570,13	Картометрический, 0,1	-	-
30	403271,73	2208506,55	Картометрический, 0,1	-	-
31	403299,39	2208522,17	Картометрический, 0,1	-	-
32	403318,22	2208535,31	Картометрический, 0,1	-	-
33	403364,56	2208563,79	Картометрический, 0,1	-	-
34	403393,90	2208547,54	Картометрический, 0,1	-	-
35	403451,87	2208551,39	Картометрический, 0,1	-	-
36	403469,28	2208565,08	Картометрический, 0,1	-	-
37	403521,32	2208606,00	Картометрический, 0,1	-	-
38	403534,13	2208637,73	Картометрический, 0,1	-	-
39	403657,09	2208711,33	Картометрический, 0,1	-	-
40	403908,98	2208837,47	Картометрический, 0,1	-	-
41	403968,46	2208853,10	Картометрический, 0,1	-	-

1	2	3	4	5	6
42	403956,14	2208869,20	Картометрический, 0,1	-	-
43	403979,19	2208880,31	Картометрический, 0,1	-	-
1	403947,24	2208946,21	Картометрический, 0,1	-	-

3. Сведения о характерных точках части (частей) границы объекта

Обозначение характерных точек части границы	Координаты, м		Метод определения координат характерной точки	Средняя квадратическая погрешность положения характерной точки (M _t), м	Описание обозначения точки на местности (при наличии)
	X	Y			
1	2	3	4	5	6
-	-	-	-	-	






Раздел 4

План границ объекта



Масштаб 1:2 000

Используемые условные знаки и обозначения:

-  Граница объекта
-  Граница кадастрового квартала
-  Граница земельного участка (в соответствии со сведениями Единого государственного реестра недвижимости)
-  22 Характерная точка границы объекта
-  422 Номер земельного участка, сведения о границах которого внесены в Единый государственный реестр недвижимости, в кадастровом квартале
- 47:23:0252001 Номер кадастрового квартала

Подпись _____ Дата " 26 " февраля 2020 г.

Место для оттиска печати (при наличии) лица,
составившего описание местоположения границ объекта

**Текстовое описание местоположения границ
населенных пунктов, территориальных зон, особо охраняемых природных
территорий, зон с особыми условиями использования территорий**

Прохождение границы		Описание прохождения границы
от точки	до точки	
1	2	3
1	2	-
2	3	-
3	4	по границе земельного участка с кадастровым номером 47:23:0256001:4
4	5	-
5	6	-
6	7	по границе земельного участка с кадастровым номером 47:23:0000000:486
7	8	по границе земельного участка с кадастровым номером 47:23:0000000:486
8	9	по границе земельного участка с кадастровым номером 47:23:0000000:486
9	10	по границе земельного участка с кадастровым номером 47:23:0000000:486
10	11	по границе земельного участка с кадастровым номером 47:23:0000000:486
11	12	по границе земельного участка с кадастровым номером 47:23:0000000:486
12	13	по границе земельного участка с кадастровым номером 47:23:0000000:486
13	14	-
14	15	по границе земельного участка с кадастровым номером 47:23:0000000:486
15	16	по границе земельного участка с кадастровым номером 47:23:0000000:486
16	17	по границе земельного участка с кадастровым номером 47:23:0000000:486
17	18	по границе земельного участка с кадастровым номером 47:23:0000000:486
18	19	по границе земельного участка с кадастровым номером 47:23:0000000:486
19	20	по границе земельного участка с кадастровым номером 47:23:0000000:486
20	21	-
21	22	-
22	23	-
23	24	-
24	25	-
25	26	-
26	27	-
27	28	-
28	29	-
29	30	-
30	31	-
31	32	по границе земельного участка с кадастровым номером 47:23:0259003:35
32	33	по границе земельного участка с кадастровым номером 47:23:0259003:35
33	34	по границе земельного участка с кадастровым номером 47:23:0259003:35
34	35	по границе земельного участка с кадастровым номером 47:23:0259003:35
35	36	по границе земельного участка с кадастровым номером 47:23:0259003:35
36	37	по границе земельного участка с кадастровым номером 47:23:0259003:35
37	38	по границе земельного участка с кадастровым номером 47:23:0259003:35
38	39	по границе земельного участка с кадастровым номером 47:23:0259003:35
39	40	по границе земельного участка с кадастровым номером 47:23:0259003:35
40	41	по границе земельного участка с кадастровым номером 47:23:0259003:35
41	42	-
42	43	по границе земельного участка с кадастровым номером 47:23:0256001:30
43	1	по границе земельного участка с кадастровым номером 47:23:0256001:30

ОПИСАНИЕ МЕСТОПОЛОЖЕНИЯ ГРАНИЦ

посёлок Володарский Водопровод муниципального образования Веревское сельское поселение
Гатчинского муниципального района Ленинградской области

(наименование объекта, местоположение границ которого описано (далее - объект))

Раздел 1

Сведения об объекте

№ п/п	Характеристики объекта	Описание характеристик
1	2	3
1.	Местоположение объекта	Ленинградская область, Гатчинский муниципальный район, посёлок Володарский Водопровод
2.	Площадь объекта +/- величина погрешности определения площади (P +/- Дельта P)	31223 м ² +/- 62 м ²
3.	Иные характеристики объекта	-

Раздел 2

Сведения о местоположении границ объекта

1. Система координат МСК-47 зона 2

2. Сведения о характерных точках границ объекта

Обозначение характерных точек границ	Координаты, м		Метод определения координат характерной точки	Средняя квадратическая погрешность положения характерной точки (Mt), м	Описание обозначения точки на местности (при наличии)
	X	Y			
1	2	3	4	5	6
Часть №1					
1	404330,65	2206868,65	Картометрический, 0,1	-	-
2	404373,22	2206896,67	Картометрический, 0,1	-	-
3	404351,33	2206930,07	Картометрический, 0,1	-	-
4	404343,53	2206924,38	Картометрический, 0,1	-	-
5	404308,92	2206899,12	Картометрический, 0,1	-	-
1	404330,65	2206868,65	Картометрический, 0,1	-	-
Часть №2					
6	404448,16	2206943,98	Картометрический, 0,1	-	-
7	404447,24	2206932,82	Картометрический, 0,1	-	-
8	404446,30	2206922,74	Картометрический, 0,1	-	-
9	404444,85	2206906,25	Картометрический, 0,1	-	-
10	404443,47	2206890,35	Картометрический, 0,1	-	-
11	404442,58	2206874,55	Картометрический, 0,1	-	-
12	404436,39	2206875,02	Картометрический, 0,1	-	-
13	404434,71	2206853,58	Картометрический, 0,1	-	-
14	404445,54	2206852,75	Картометрический, 0,1	-	-
15	404447,41	2206852,82	Картометрический, 0,1	-	-
16	404451,18	2206853,86	Картометрический, 0,1	-	-
17	404464,59	2206852,90	Картометрический, 0,1	-	-
18	404478,92	2206851,61	Картометрический, 0,1	-	-
19	404478,68	2206850,24	Картометрический, 0,1	-	-
20	404477,37	2206836,90	Картометрический, 0,1	-	-
21	404468,99	2206770,43	Картометрический, 0,1	-	-
22	404474,20	2206766,00	Картометрический, 0,1	-	-
23	404565,70	2206758,66	Картометрический, 0,1	-	-
24	404647,23	2206824,51	Картометрический, 0,1	-	-
25	404658,57	2206904,29	Картометрический, 0,1	-	-
26	404609,40	2206915,70	Картометрический, 0,1	-	-
27	404597,41	2206918,51	Картометрический, 0,1	-	-
28	404587,54	2206920,52	Картометрический, 0,1	-	-
29	404573,64	2206923,43	Картометрический, 0,1	-	-
30	404506,67	2206938,32	Картометрический, 0,1	-	-
31	404495,83	2206938,91	Картометрический, 0,1	-	-
32	404490,35	2206939,92	Картометрический, 0,1	-	-
33	404469,31	2206941,71	Картометрический, 0,1	-	-
34	404461,07	2206942,43	Картометрический, 0,1	-	-
35	404456,80	2206943,23	Картометрический, 0,1	-	-
36	404451,08	2206943,79	Картометрический, 0,1	-	-
6	404448,16	2206943,98	Картометрический, 0,1	-	-

3. Сведения о характерных точках части (частей) границы объекта

Обозначение характерных точек части границы	Координаты, м		Метод определения координат характерной точки	Средняя квадратическая погрешность положения характерной точки (M _t), м	Описание обозначения точки на местности (при наличии)
	X	Y			
1	2	3	4	5	6
-	-	-	-	-	



Масштаб 1:1 000

Используемые условные знаки и обозначения:

- Граница объекта
- - - - - Граница кадастрового квартала
- Граница земельного участка (в соответствии со сведениями Единого государственного реестра недвижимости)
- 22 Характерная точка границы объекта
- 402 Номер земельного участка, сведения о границах которого внесены в Единый государственный реестр недвижимости, в кадастровом квартале
- 47:23:0252001 Номер кадастрового квартала

Подпись _____ Дата " 26 " февраля 2020 г

Место для оттиска печати (при наличии) лица, составившего описание местоположения границ объекта

**Текстовое описание местоположения границ
населенных пунктов, территориальных зон, особо охраняемых природных
территорий, зон с особыми условиями использования территорий**

Прохождение границы		Описание прохождения границы
от точки	до точки	
1	2	3
1	2	по границе земельного участка с кадастровым номером 47:23:0259002:422
2	3	по границе земельного участка с кадастровым номером 47:23:0259002:422
3	4	по границе земельного участка с кадастровым номером 47:23:0259002:422
4	5	по границе земельного участка с кадастровым номером 47:23:0259002:422
5	1	по границе земельного участка с кадастровым номером 47:23:0259002:422
6	7	по границе земельного участка с кадастровым номером 47:23:0259002:15
7	8	по границе земельного участка с кадастровым номером 47:23:0259002:15
8	9	по границе земельного участка с кадастровым номером 47:23:0259002:15
9	10	по границе земельного участка с кадастровым номером 47:23:0259002:15
10	11	по границе земельного участка с кадастровым номером 47:23:0259002:15
11	12	по границе земельного участка с кадастровым номером 47:23:0259002:15
12	13	по границе земельного участка с кадастровым номером 47:23:0259002:15
13	14	по границе земельного участка с кадастровым номером 47:23:0259002:15
14	15	по границе земельного участка с кадастровым номером 47:23:0259002:15
15	16	по границе земельного участка с кадастровым номером 47:23:0259002:15
16	17	по границе земельного участка с кадастровым номером 47:23:0259002:15
17	18	по границе земельного участка с кадастровым номером 47:23:0259002:15
18	19	по границе земельного участка с кадастровым номером 47:23:0259002:15
19	20	по границе земельного участка с кадастровым номером 47:23:0259002:15
20	21	по границе земельного участка с кадастровым номером 47:23:0259002:15
21	22	по границе земельного участка с кадастровым номером 47:23:0259002:15
22	23	по границе земельного участка с кадастровым номером 47:23:0259002:15
23	24	по границе земельного участка с кадастровым номером 47:23:0259002:15
24	25	по границе земельного участка с кадастровым номером 47:23:0259002:15
25	26	по границе земельного участка с кадастровым номером 47:23:0259002:15
26	27	по границе земельного участка с кадастровым номером 47:23:0259002:15
27	28	по границе земельного участка с кадастровым номером 47:23:0259002:15
28	29	по границе земельного участка с кадастровым номером 47:23:0259002:15
29	30	по границе земельного участка с кадастровым номером 47:23:0259002:15
30	31	по границе земельного участка с кадастровым номером 47:23:0259002:15
31	32	по границе земельного участка с кадастровым номером 47:23:0259002:15
32	33	по границе земельного участка с кадастровым номером 47:23:0259002:15
33	34	по границе земельного участка с кадастровым номером 47:23:0259002:15
34	35	по границе земельного участка с кадастровым номером 47:23:0259002:15
35	36	по границе земельного участка с кадастровым номером 47:23:0259002:15
36	6	по границе земельного участка с кадастровым номером 47:23:0259002:15

ОПИСАНИЕ МЕСТОПОЛОЖЕНИЯ ГРАНИЦ

деревня Горки муниципального образования Веревское сельское поселение Гатчинского
муниципального района Ленинградской области

(наименование объекта, местоположение границ которого описано (далее - объект))

Раздел 1

Сведения об объекте

№ п/п	Характеристики объекта	Описание характеристик
1	2	3
1.	Местоположение объекта	Ленинградская область, Гатчинский муниципальный район, деревня Горки
2.	Площадь объекта +/- величина погрешности определения площади (P +/- Дельта P)	261,90 га +/- 0,06 га
3.	Иные характеристики объекта	-

Сведения о местоположении границ объекта

1. Система координат МСК-47 зона 2

2. Сведения о характерных точках границ объекта

Обозначение характерных точек границ	Координаты, м		Метод определения координат характерной точки	Средняя квадратическая погрешность положения характерной точки (Mt), м	Описание обозначения точки на местности (при наличии)
	X	Y			
1	2	3	4	5	6
1	400906,36	2209016,93	Картометрический, 0,1	-	-
2	400931,46	2209102,90	Картометрический, 0,1	-	-
3	400961,81	2209179,42	Картометрический, 0,1	-	-
4	401000,08	2209294,79	Картометрический, 0,1	-	-
5	401006,59	2209292,37	Картометрический, 0,1	-	-
6	401008,88	2209294,72	Картометрический, 0,1	-	-
7	401133,48	2209422,16	Картометрический, 0,1	-	-
8	401138,62	2209427,40	Картометрический, 0,1	-	-
9	401180,68	2209381,94	Картометрический, 0,1	-	-
10	401184,79	2209378,43	Картометрический, 0,1	-	-
11	401215,35	2209361,42	Картометрический, 0,1	-	-
12	401264,83	2209302,85	Картометрический, 0,1	-	-
13	401320,84	2209270,11	Картометрический, 0,1	-	-
14	401549,67	2209136,34	Картометрический, 0,1	-	-
15	401655,58	2209233,97	Картометрический, 0,1	-	-
16	401994,82	2209566,69	Картометрический, 0,1	-	-
17	402182,54	2209747,00	Картометрический, 0,1	-	-
18	402044,06	2209997,53	Картометрический, 0,1	-	-
19	402247,57	2210198,35	Картометрический, 0,1	-	-
20	402319,64	2210125,84	Картометрический, 0,1	-	-
21	402400,88	2210206,01	Картометрический, 0,1	-	-
22	402149,58	2210483,51	Картометрический, 0,1	-	-
23	402223,80	2210559,40	Картометрический, 0,1	-	-
24	402111,63	2210679,88	Картометрический, 0,1	-	-
25	401784,22	2210832,46	Картометрический, 0,1	-	-
26	401781,68	2210829,86	Картометрический, 0,1	-	-
27	401439,75	2210104,48	Картометрический, 0,1	-	-
28	401434,11	2210107,84	Картометрический, 0,1	-	-
29	401430,81	2210108,02	Картометрический, 0,1	-	-
30	401406,03	2210109,41	Картометрический, 0,1	-	-
31	401295,38	2210115,59	Картометрический, 0,1	-	-
32	401146,55	2210123,90	Картометрический, 0,1	-	-
33	401045,37	2210129,55	Картометрический, 0,1	-	-
34	401038,25	2210129,94	Картометрический, 0,1	-	-
35	401007,43	2210131,66	Картометрический, 0,1	-	-
36	401002,19	2210131,96	Картометрический, 0,1	-	-
37	400976,61	2210133,38	Картометрический, 0,1	-	-
38	400945,80	2210135,10	Картометрический, 0,1	-	-
39	400933,47	2210135,80	Картометрический, 0,1	-	-
40	400874,91	2210139,06	Картометрический, 0,1	-	-
41	400856,09	2210201,71	Картометрический, 0,1	-	-
42	400846,26	2210234,42	Картометрический, 0,1	-	-
43	400833,24	2210241,72	Картометрический, 0,1	-	-

1	2	3	4	5	6
44	400800,03	2210260,35	Картометрический, 0,1	-	-
45	400771,26	2210276,50	Картометрический, 0,1	-	-
46	400742,48	2210292,65	Картометрический, 0,1	-	-
47	400713,70	2210308,80	Картометрический, 0,1	-	-
48	400684,92	2210324,96	Картометрический, 0,1	-	-
49	400656,14	2210341,10	Картометрический, 0,1	-	-
50	400627,85	2210356,98	Картометрический, 0,1	-	-
51	400618,42	2210355,60	Картометрический, 0,1	-	-
52	400620,66	2210600,06	Картометрический, 0,1	-	-
53	400553,57	2210610,09	Картометрический, 0,1	-	-
54	400502,67	2210617,75	Картометрический, 0,1	-	-
55	400384,58	2210630,46	Картометрический, 0,1	-	-
56	400369,09	2210633,33	Картометрический, 0,1	-	-
57	400099,99	2210669,32	Картометрический, 0,1	-	-
58	399943,01	2210694,75	Картометрический, 0,1	-	-
59	400022,84	2210612,29	Картометрический, 0,1	-	-
60	400096,42	2210536,30	Картометрический, 0,1	-	-
61	400176,23	2210443,15	Картометрический, 0,1	-	-
62	400256,05	2210349,98	Картометрический, 0,1	-	-
63	400335,87	2210256,83	Картометрический, 0,1	-	-
64	400422,39	2210012,02	Картометрический, 0,1	-	-
65	400398,64	2209984,34	Картометрический, 0,1	-	-
66	400337,17	2209933,60	Картометрический, 0,1	-	-
67	400298,67	2209901,81	Картометрический, 0,1	-	-
68	400317,94	2209879,33	Картометрический, 0,1	-	-
69	400328,14	2209857,30	Картометрический, 0,1	-	-
70	400396,99	2209708,71	Картометрический, 0,1	-	-
71	400396,76	2209702,55	Картометрический, 0,1	-	-
72	400392,57	2209701,73	Картометрический, 0,1	-	-
73	400390,23	2209700,83	Картометрический, 0,1	-	-
74	400357,85	2209688,26	Картометрический, 0,1	-	-
75	400355,35	2209686,91	Картометрический, 0,1	-	-
76	400352,72	2209684,14	Картометрический, 0,1	-	-
77	400326,17	2209637,40	Картометрический, 0,1	-	-
78	400314,61	2209620,42	Картометрический, 0,1	-	-
79	400267,14	2209583,03	Картометрический, 0,1	-	-
80	400188,21	2209541,77	Картометрический, 0,1	-	-
81	400181,84	2209540,18	Картометрический, 0,1	-	-
82	400105,42	2209545,95	Картометрический, 0,1	-	-
83	400087,80	2209549,91	Картометрический, 0,1	-	-
84	400089,77	2209498,91	Картометрический, 0,1	-	-
85	400082,88	2209497,92	Картометрический, 0,1	-	-
86	400061,02	2209494,77	Картометрический, 0,1	-	-
87	400061,22	2209490,53	Картометрический, 0,1	-	-
88	400068,06	2209420,42	Картометрический, 0,1	-	-
89	400074,10	2209386,66	Картометрический, 0,1	-	-
90	400041,64	2209383,60	Картометрический, 0,1	-	-
91	399998,18	2209379,51	Картометрический, 0,1	-	-
92	399971,09	2209378,10	Картометрический, 0,1	-	-
93	399971,09	2209374,23	Картометрический, 0,1	-	-
94	399943,23	2209372,93	Картометрический, 0,1	-	-
95	399945,80	2209362,74	Картометрический, 0,1	-	-
96	399953,43	2209363,09	Картометрический, 0,1	-	-

1	2	3	4	5	6
97	399955,93	2209354,21	Картометрический, 0,1	-	-
98	399956,52	2209346,67	Картометрический, 0,1	-	-
99	399956,25	2209340,68	Картометрический, 0,1	-	-
100	399957,17	2209331,34	Картометрический, 0,1	-	-
101	399957,46	2209328,44	Картометрический, 0,1	-	-
102	399955,90	2209323,17	Картометрический, 0,1	-	-
103	399954,68	2209316,65	Картометрический, 0,1	-	-
104	399954,44	2209308,50	Картометрический, 0,1	-	-
105	399953,59	2209300,58	Картометрический, 0,1	-	-
106	399954,13	2209293,60	Картометрический, 0,1	-	-
107	399955,05	2209283,93	Картометрический, 0,1	-	-
108	399956,31	2209280,06	Картометрический, 0,1	-	-
109	399959,22	2209271,23	Картометрический, 0,1	-	-
110	399961,78	2209260,75	Картометрический, 0,1	-	-
111	399964,46	2209251,71	Картометрический, 0,1	-	-
112	399966,94	2209243,71	Картометрический, 0,1	-	-
113	399968,78	2209237,62	Картометрический, 0,1	-	-
114	399971,13	2209229,37	Картометрический, 0,1	-	-
115	399973,12	2209220,48	Картометрический, 0,1	-	-
116	399973,38	2209214,97	Картометрический, 0,1	-	-
117	399973,96	2209210,12	Картометрический, 0,1	-	-
118	399974,49	2209195,75	Картометрический, 0,1	-	-
119	399974,73	2209185,10	Картометрический, 0,1	-	-
120	399974,36	2209176,08	Картометрический, 0,1	-	-
121	399974,66	2209167,42	Картометрический, 0,1	-	-
122	399975,26	2209161,23	Картометрический, 0,1	-	-
123	399976,17	2209155,87	Картометрический, 0,1	-	-
124	399977,27	2209150,90	Картометрический, 0,1	-	-
125	399978,84	2209144,53	Картометрический, 0,1	-	-
126	399981,37	2209135,72	Картометрический, 0,1	-	-
127	399983,23	2209128,66	Картометрический, 0,1	-	-
128	399988,22	2209115,36	Картометрический, 0,1	-	-
129	399995,80	2209092,94	Картометрический, 0,1	-	-
130	399999,90	2209076,61	Картометрический, 0,1	-	-
131	400003,16	2209070,28	Картометрический, 0,1	-	-
132	400020,39	2209036,81	Картометрический, 0,1	-	-
133	400015,12	2209023,25	Картометрический, 0,1	-	-
134	400015,77	2209020,14	Картометрический, 0,1	-	-
135	400018,23	2209014,02	Картометрический, 0,1	-	-
136	400022,06	2209006,51	Картометрический, 0,1	-	-
137	400026,66	2208998,92	Картометрический, 0,1	-	-
138	400035,35	2208985,40	Картометрический, 0,1	-	-
139	400040,71	2208978,37	Картометрический, 0,1	-	-
140	400049,53	2208968,69	Картометрический, 0,1	-	-
141	400054,91	2208960,19	Картометрический, 0,1	-	-
142	400058,91	2208951,30	Картометрический, 0,1	-	-
143	400063,28	2208943,96	Картометрический, 0,1	-	-
144	400065,08	2208936,94	Картометрический, 0,1	-	-
145	400068,93	2208924,81	Картометрический, 0,1	-	-
146	400070,96	2208916,20	Картометрический, 0,1	-	-
147	400075,28	2208911,10	Картометрический, 0,1	-	-
148	400080,44	2208906,07	Картометрический, 0,1	-	-
149	400084,56	2208902,07	Картометрический, 0,1	-	-

1	2	3	4	5	6
150	400087,20	2208897,68	Картометрический, 0,1	-	-
151	400246,07	2208735,56	Картометрический, 0,1	-	-
152	400251,51	2208732,93	Картометрический, 0,1	-	-
153	400257,31	2208730,76	Картометрический, 0,1	-	-
154	400261,28	2208729,74	Картометрический, 0,1	-	-
155	400265,20	2208726,46	Картометрический, 0,1	-	-
156	400268,94	2208722,73	Картометрический, 0,1	-	-
157	400281,19	2208712,35	Картометрический, 0,1	-	-
158	400284,94	2208708,35	Картометрический, 0,1	-	-
159	400287,37	2208708,11	Картометрический, 0,1	-	-
160	400290,39	2208704,83	Картометрический, 0,1	-	-
161	400294,37	2208701,75	Картометрический, 0,1	-	-
162	400298,37	2208699,40	Картометрический, 0,1	-	-
163	400303,13	2208697,77	Картометрический, 0,1	-	-
164	400307,41	2208696,06	Картометрический, 0,1	-	-
165	400311,40	2208693,99	Картометрический, 0,1	-	-
166	400315,96	2208692,36	Картометрический, 0,1	-	-
167	400319,98	2208690,28	Картометрический, 0,1	-	-
168	400321,66	2208688,12	Картометрический, 0,1	-	-
169	400322,17	2208685,21	Картометрический, 0,1	-	-
170	400323,05	2208683,03	Картометрический, 0,1	-	-
171	400325,19	2208682,35	Картометрический, 0,1	-	-
172	400327,60	2208682,24	Картометрический, 0,1	-	-
173	400329,08	2208682,76	Картометрический, 0,1	-	-
174	400332,40	2208682,81	Картометрический, 0,1	-	-
175	400335,80	2208682,64	Картометрический, 0,1	-	-
176	400337,53	2208682,38	Картометрический, 0,1	-	-
177	400339,98	2208682,41	Картометрический, 0,1	-	-
178	400342,14	2208683,17	Картометрический, 0,1	-	-
179	400344,74	2208684,37	Картометрический, 0,1	-	-
180	400346,68	2208685,29	Картометрический, 0,1	-	-
181	400348,55	2208686,65	Картометрический, 0,1	-	-
182	400351,55	2208687,20	Картометрический, 0,1	-	-
183	400352,81	2208688,94	Картометрический, 0,1	-	-
184	400353,45	2208690,73	Картометрический, 0,1	-	-
185	400355,23	2208691,70	Картометрический, 0,1	-	-
186	400358,23	2208691,75	Картометрический, 0,1	-	-
187	400359,60	2208690,77	Картометрический, 0,1	-	-
188	400360,34	2208689,55	Картометрический, 0,1	-	-
189	400360,71	2208687,16	Картометрический, 0,1	-	-
190	400360,64	2208683,99	Картометрический, 0,1	-	-
191	400359,78	2208681,69	Картометрический, 0,1	-	-
192	400358,69	2208680,23	Картометрический, 0,1	-	-
193	400358,68	2208677,28	Картометрический, 0,1	-	-
194	400358,76	2208675,22	Картометрический, 0,1	-	-
195	400358,34	2208673,82	Картометрический, 0,1	-	-
196	400358,93	2208671,10	Картометрический, 0,1	-	-
197	400360,31	2208668,45	Картометрический, 0,1	-	-
198	400367,23	2208663,74	Картометрический, 0,1	-	-
199	400375,32	2208658,46	Картометрический, 0,1	-	-
200	400378,89	2208656,97	Картометрический, 0,1	-	-
201	400381,50	2208655,22	Картометрический, 0,1	-	-
202	400384,70	2208652,82	Картометрический, 0,1	-	-

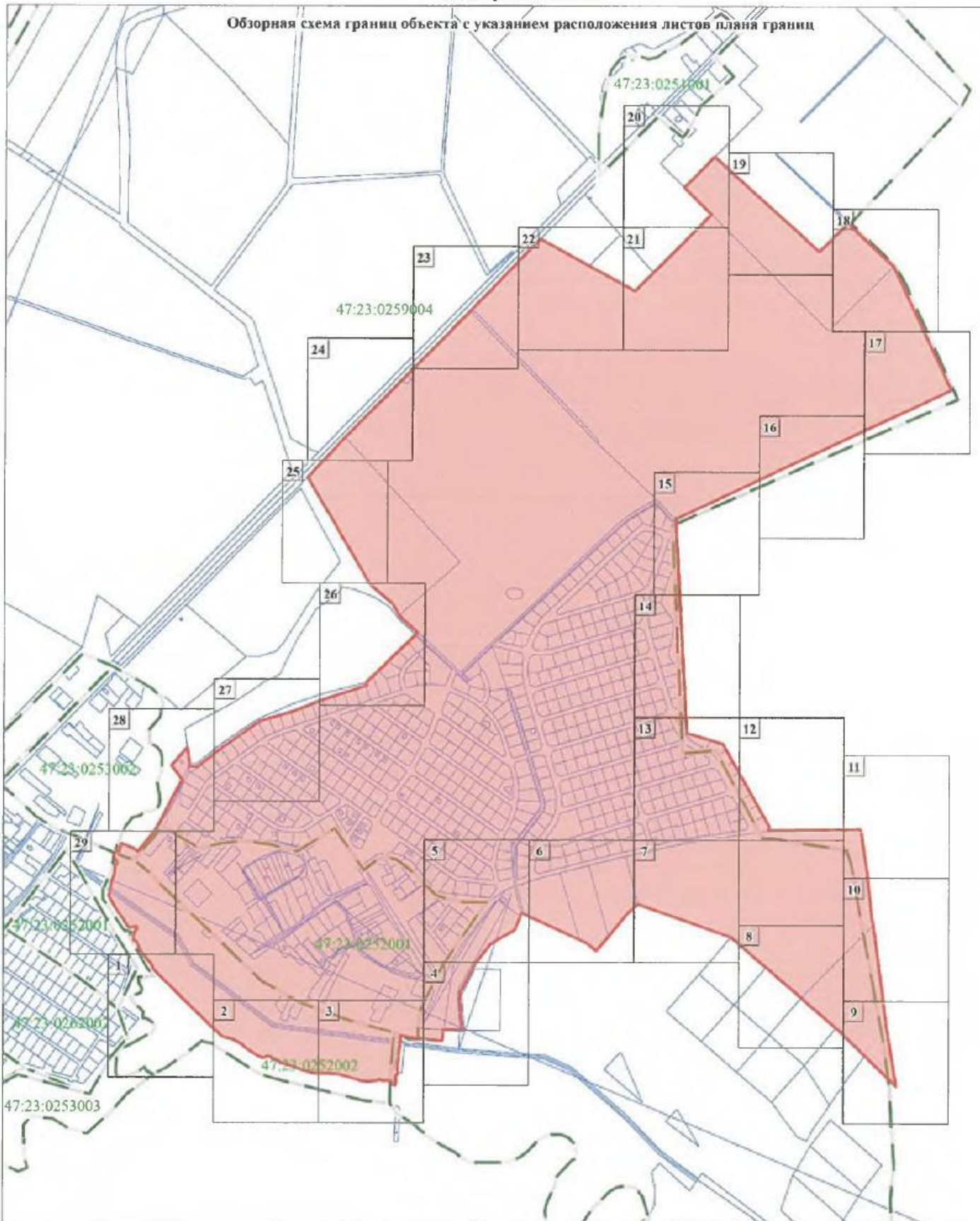
1	2	3	4	5	6
203	400406,61	2208637,24	Картометрический, 0,1	-	-
204	400422,27	2208626,78	Картометрический, 0,1	-	-
205	400435,90	2208619,19	Картометрический, 0,1	-	-
206	400441,22	2208617,12	Картометрический, 0,1	-	-
207	400444,94	2208616,71	Картометрический, 0,1	-	-
208	400462,83	2208621,32	Картометрический, 0,1	-	-
209	400473,79	2208622,75	Картометрический, 0,1	-	-
210	400483,47	2208624,80	Картометрический, 0,1	-	-
211	400493,77	2208628,45	Картометрический, 0,1	-	-
212	400505,11	2208632,14	Картометрический, 0,1	-	-
213	400516,36	2208631,96	Картометрический, 0,1	-	-
214	400521,75	2208631,93	Картометрический, 0,1	-	-
215	400523,52	2208633,19	Картометрический, 0,1	-	-
216	400523,27	2208634,98	Картометрический, 0,1	-	-
217	400525,25	2208638,16	Картометрический, 0,1	-	-
218	400531,08	2208638,58	Картометрический, 0,1	-	-
219	400537,09	2208634,85	Картометрический, 0,1	-	-
220	400540,01	2208631,74	Картометрический, 0,1	-	-
221	400543,96	2208630,25	Картометрический, 0,1	-	-
222	400550,13	2208630,27	Картометрический, 0,1	-	-
223	400554,39	2208631,52	Картометрический, 0,1	-	-
224	400558,06	2208634,04	Картометрический, 0,1	-	-
225	400561,22	2208639,15	Картометрический, 0,1	-	-
226	400559,25	2208643,80	Картометрический, 0,1	-	-
227	400568,55	2208645,34	Картометрический, 0,1	-	-
228	400580,68	2208649,81	Картометрический, 0,1	-	-
229	400570,47	2208673,40	Картометрический, 0,1	-	-
230	400564,93	2208685,44	Картометрический, 0,1	-	-
231	400559,21	2208693,22	Картометрический, 0,1	-	-
232	400561,14	2208694,79	Картометрический, 0,1	-	-
233	400615,74	2208739,16	Картометрический, 0,1	-	-
234	400746,75	2208807,72	Картометрический, 0,1	-	-
235	400749,12	2208809,04	Картометрический, 0,1	-	-
236	400787,02	2208780,99	Картометрический, 0,1	-	-
237	400835,29	2208821,86	Картометрический, 0,1	-	-
238	400791,28	2208828,04	Картометрический, 0,1	-	-
239	400784,56	2208826,70	Картометрический, 0,1	-	-
240	400784,85	2208849,86	Картометрический, 0,1	-	-
241	400838,81	2208917,47	Картометрический, 0,1	-	-
242	400892,84	2208994,00	Картометрический, 0,1	-	-
1	400906,36	2209016,93	Картометрический, 0,1	-	-

3. Сведения о характерных точках части (частей) границы объекта

Обозначение характерных точек части границы	Координаты, м		Метод определения координат характерной точки	Средняя квадратическая погрешность положения характерной точки (Mt), м	Описание обозначения точки на местности (при наличии)
	X	Y			
1	2	3	4	5	6
-	-	-	-	-	

План границ объекта

Обзорная схема границ объекта с указанием расположения листов плана границ



Масштаб 1:10 000

Используемые условные знаки и обозначения:

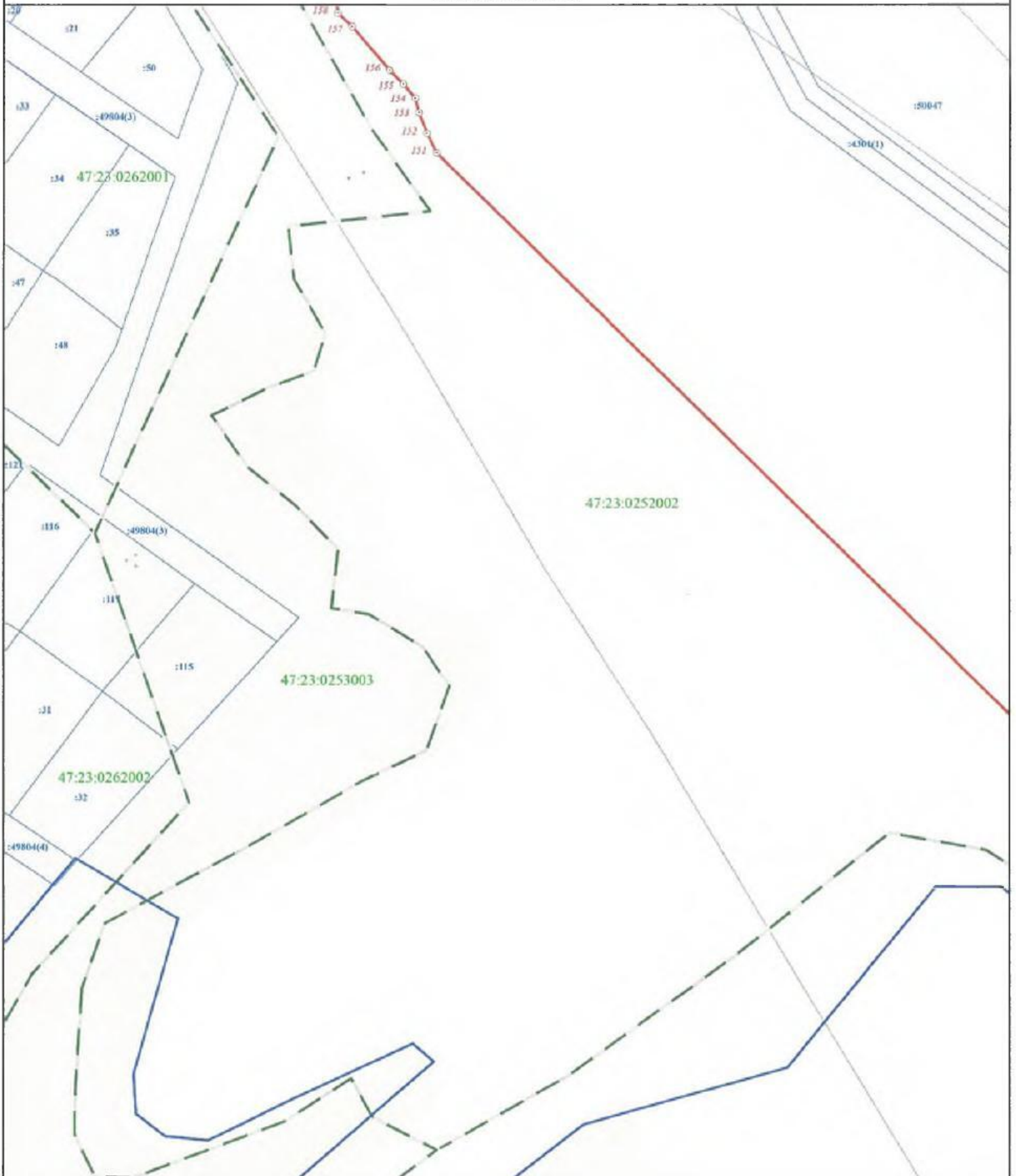
- Граница объекта
- Граница кадастрового квартала
- Граница земельного участка (в соответствии со сведениями Единого государственного реестра недвижимости)
- 47:14:0909001 Номер кадастрового квартала
- 2 Рамка и номер листа плана границ

Подпись _____ Дата "26 " февраля 2020 г.

Место для оттиска печати (при наличии) лица, составившего описание местоположения границ

Раздел 4

План границ объекта



Масштаб 1:1 000

Используемые условные знаки и обозначения:

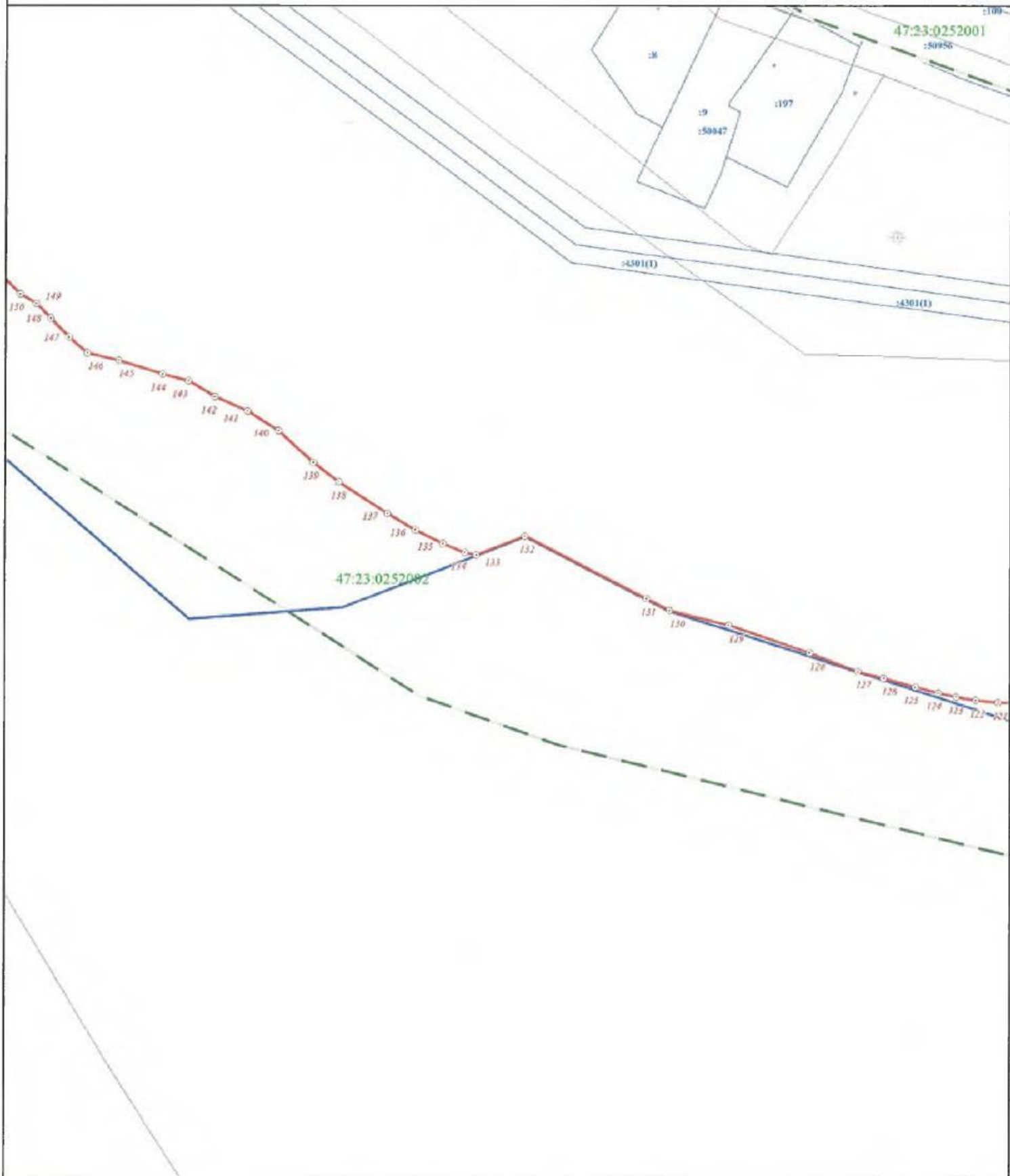
- Граница объекта
- - - Граница кадастрового квартала
- Граница Веревского сельского поселения (в соответствии со сведениями Единого государственного реестра недвижимости)
- Граница земельного участка (в соответствии со сведениями Единого государственного реестра недвижимости)
- 22 ○ Характерная точка границы объекта
- 222 ○ Номер земельного участка, сведения о границах которого внесены в Единый государственный реестр недвижимости, в кадастровом квартале
- 47:23:0252001 Номер кадастрового квартала

Подпись _____ Дата " 26 " февраля 2020 г

Место для оттиска печати (при наличии) лица,
составившего описание местоположения границ объекта

Раздел 4

План границ объекта



Масштаб 1:1 000

Используемые условные знаки и обозначения:

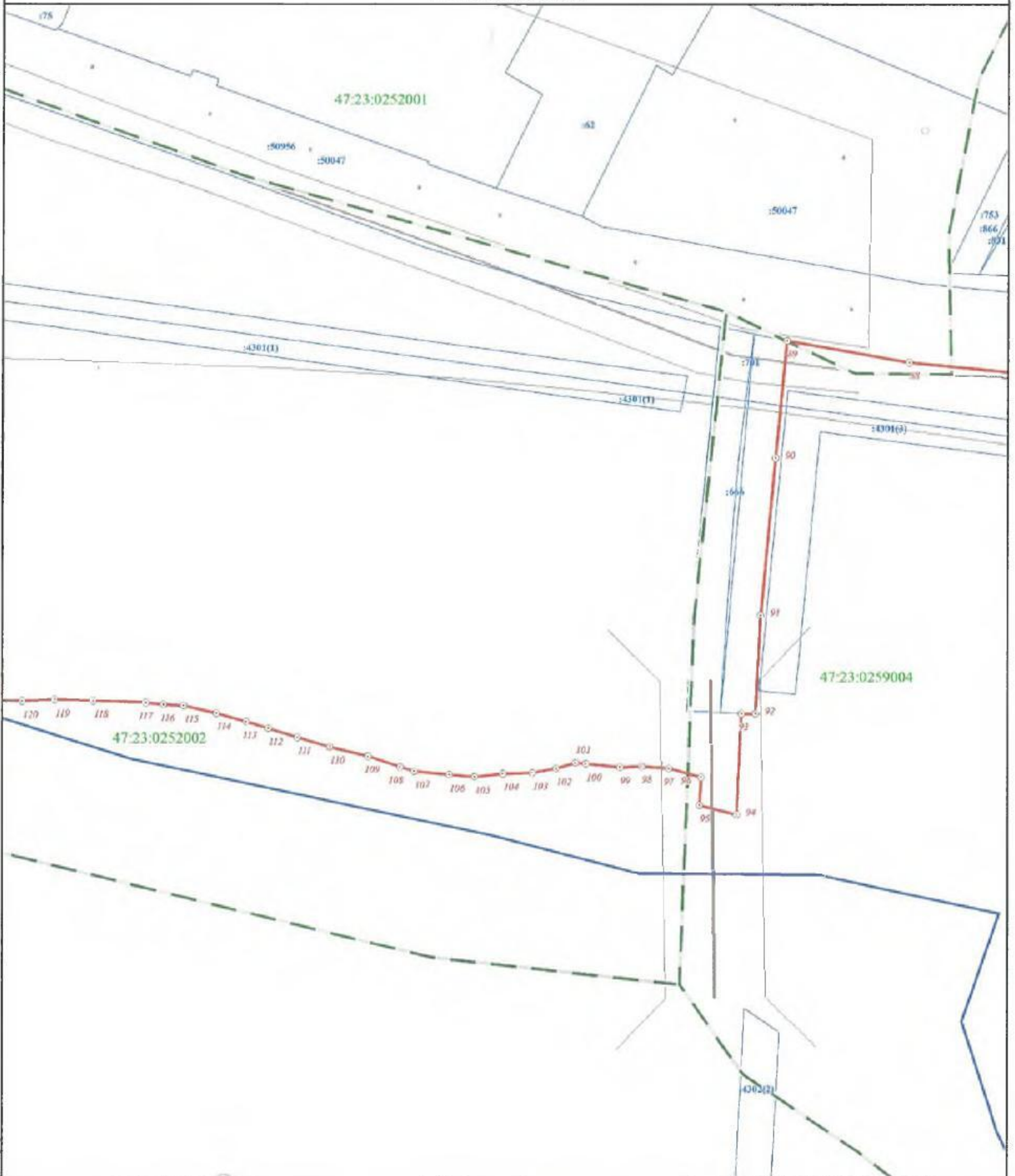
- Граница объекта
- - - Граница кадастрового квартала
- Граница Веревского сельского поселения (в соответствии со сведениями Единого государственного реестра недвижимости)
- Граница земельного участка (в соответствии со сведениями Единого государственного реестра недвижимости)
- 22 Характерная точка границы объекта
- 422 Номер земельного участка, сведения о границах которого внесены в Единый государственный реестр недвижимости, в кадастровом квартале
- 47:23:0252001 Номер кадастрового квартала

Подпись _____ Дата " 26 " февраля 2020 г.

Место для оттиска печати (при наличии) лица,
составившего описание местоположения границ объекта

Раздел 4

План границ объекта



Масштаб 1:1 000

Используемые условные знаки и обозначения:

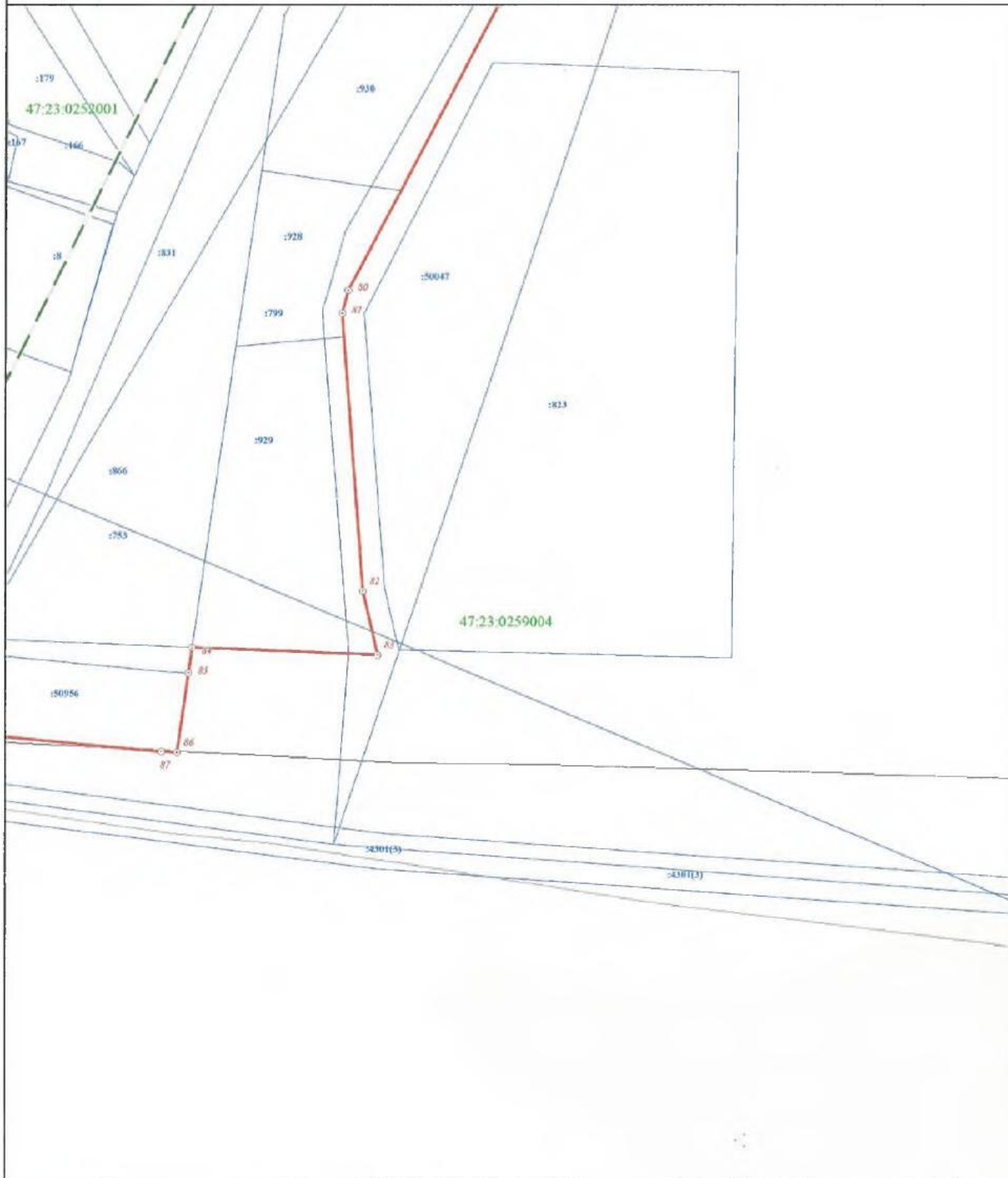
- Граница объекта
- - - Граница кадастрового квартала
- Граница Вереvского сельского поселения (в соответствии со сведениями Единого государственного реестра недвижимости)
- - - Граница земельного участка (в соответствии со сведениями Единого государственного реестра недвижимости)
- 22
%
- 422
- Номер земельного участка, сведения о границах которого внесены в Единый государственный реестр недвижимости, в кадастровом квартале
- 47:23:0252001 Номер кадастрового квартала

Подпись _____ Дата " 26 " февраля 2020 г

Место для оттиска печати (при наличии) лица, составившего описание местоположения границ объекта

Раздел 4

План границ объекта



Масштаб 1:1 000

Используемые условные знаки и обозначения:

- Граница объекта
- Граница кадастрового квартала
- Граница Веревского сельского поселения (в соответствии со сведениями Единого государственного реестра недвижимости)
- Граница земельного участка (в соответствии со сведениями Единого государственного реестра недвижимости)
- 22
⊙ Характерная точка границы объекта
- 422
⊙ Номер земельного участка, сведения о границах которого внесены в Единый государственный реестр недвижимости, в кадастровом квартале
- 47:23:0252001 Номер кадастрового квартала

Подпись _____ Дата " 26 " февраля 2020 г

Место для оттиска печати (при наличии) лица,
составившего описание местоположения границ объекта

Раздел 4

План границ объекта



Масштаб 1:1 000

Используемые условные знаки и обозначения:

- Граница объекта
- - - Граница кадастрового квартала
- Граница Веревского сельского поселения (в соответствии со сведениями Единого государственного реестра недвижимости)
- Граница земельного участка (в соответствии со сведениями Единого государственного реестра недвижимости)
- \odot Характерная точка границы объекта
- 322 Номер земельного участка, сведения о границах которого внесены в Единый государственный реестр недвижимости, в кадастровом квартале
- 47:23:0252001 Номер кадастрового квартала

Подпись _____ Дата " 26 " февраля 2020 г

Место для оттиска печати (при наличии) лица, составившего описание местоположения границ объекта








Раздел 4

План границ объекта



Масштаб 1:1 000

Используемые условные знаки и обозначения:

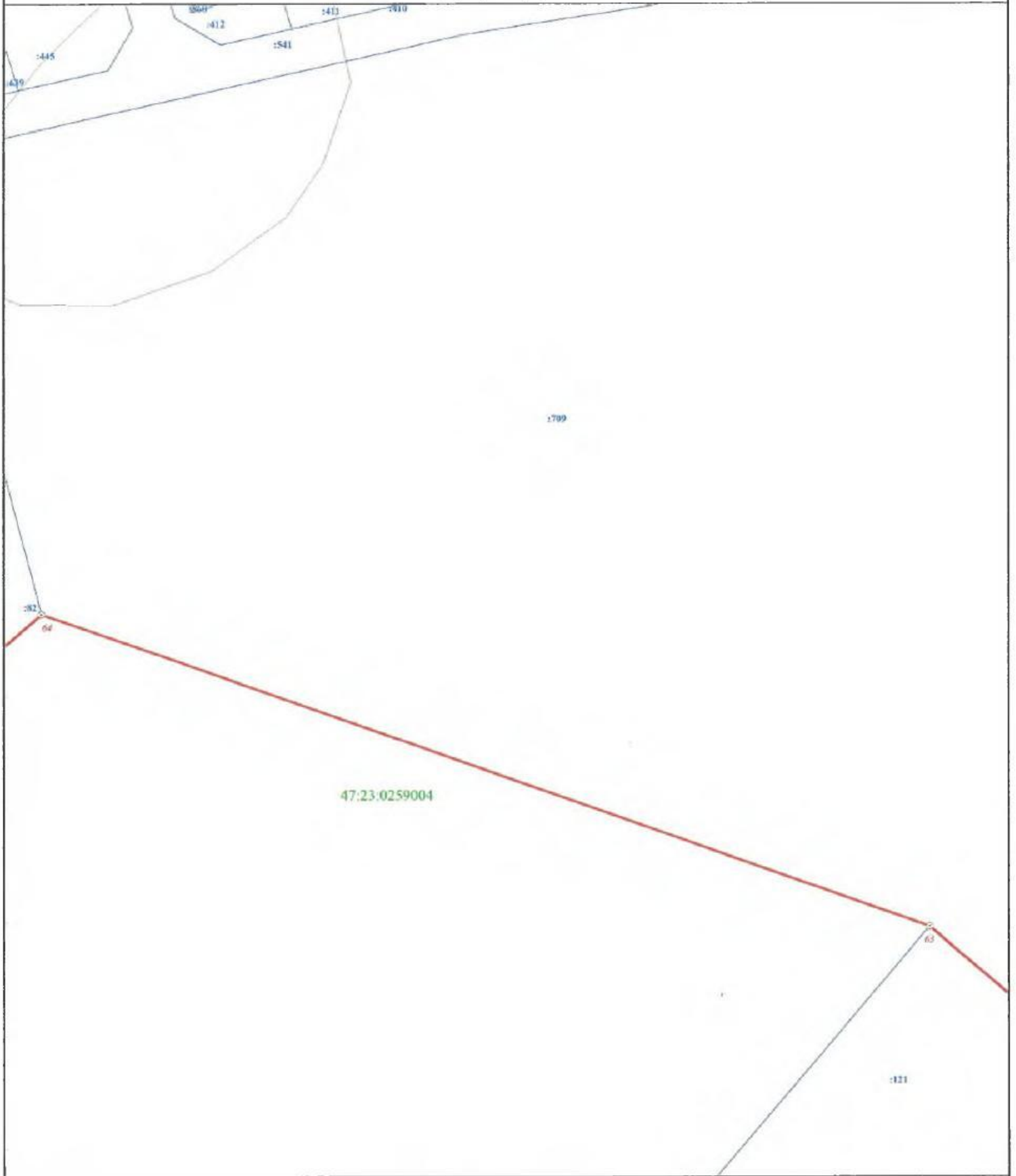
-  Граница объекта
-  Граница кадастрового квартала
-  Граница Веревского сельского поселения (в соответствии со сведениями Единого государственного реестра недвижимости)
-  Граница земельного участка (в соответствии со сведениями Единого государственного реестра недвижимости)
-  Характерная точка границы объекта
-  Номер земельного участка, сведения о границах которого внесены в Единый государственный реестр недвижимости, в кадастровом квартале
-  Номер кадастрового квартала

Подпись _____ Дата " 26 " февраля 2020 г

Место для оттиска печати (при наличии) лица, составившего описание местоположения границ объекта

Раздел 4

План границ объекта



Масштаб 1:1 000

Используемые условные знаки и обозначения:


- Граница объекта
- Граница кадастрового квартала
- Граница Веревского сельского поселения (в соответствии со сведениями Единого государственного реестра недвижимости)
- Граница земельного участка (в соответствии со сведениями Единого государственного реестра недвижимости)
- 22 Характерная точка границы объекта
- 422 Номер земельного участка, сведения о границах которого внесены в Единый государственный реестр недвижимости, в кадастровом квартале
- 47:23:0252001 Номер кадастрового квартала

Подпись _____ Дата " 26 " февраля 2020 г

Место для оттиска печати (при наличии) лица,
составившего описание местоположения границ объекта








Раздел 4

План границ объекта



Масштаб 1:1 000

Используемые условные знаки и обозначения:

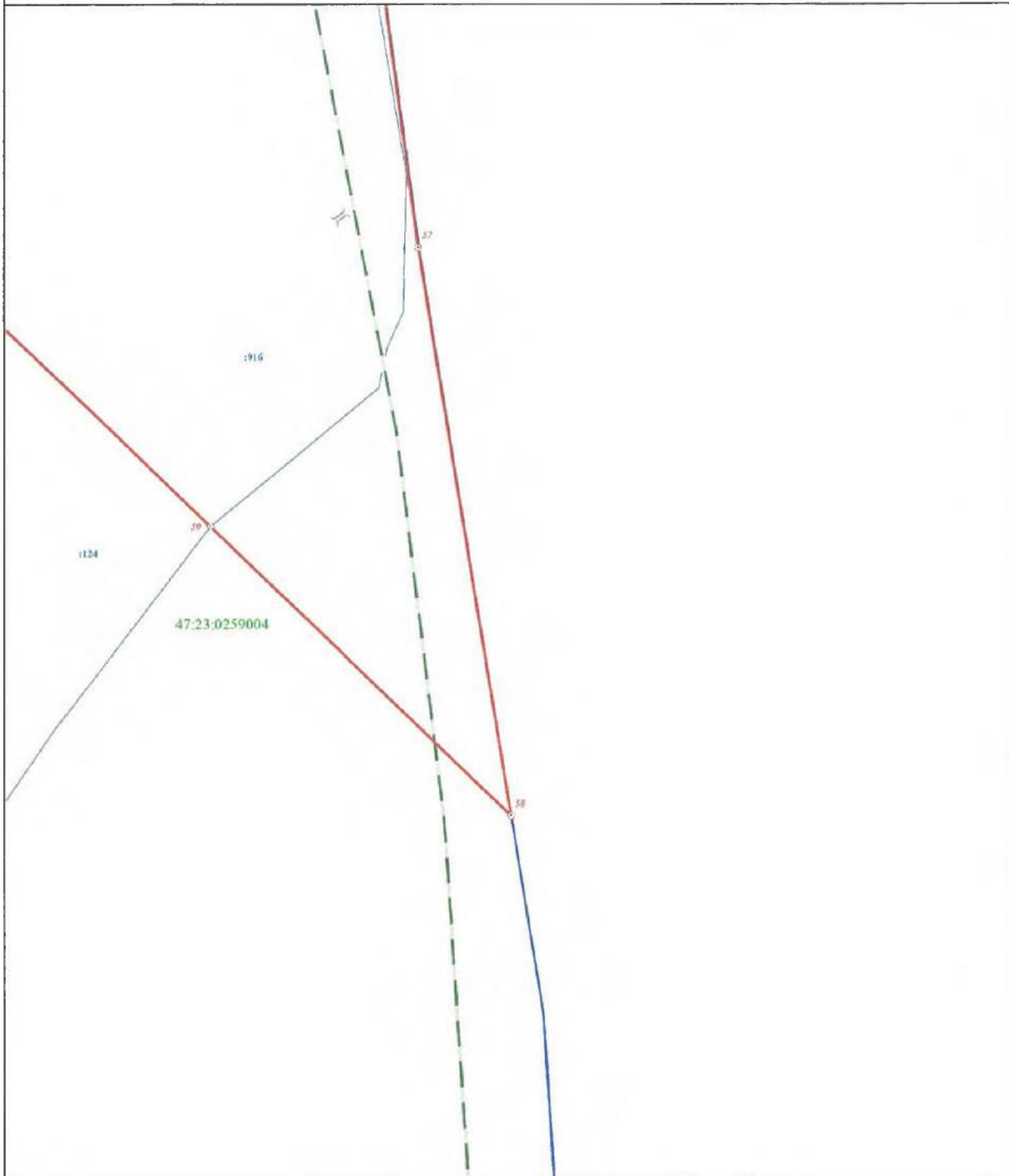
-  Граница объекта
-  Граница кадастрового квартала
-  Граница Вереvского сельского поселения (в соответствии со сведениями Единого государственного реестра недвижимости)
-  Граница земельного участка (в соответствии со сведениями Единого государственного реестра недвижимости)
-  Характерная точка границы объекта
-  Номер земельного участка, сведения о границах которого внесены в Единый государственный реестр недвижимости, в кадастровом квартале
-  Номер кадастрового квартала

Подпись _____ Дата " 26 " февраля 2020 г

Место для оттиска печати (при наличии) лица,
составившего описание местоположения границ объекта








Раздел 4

План границ объекта



Масштаб 1:1 000

Используемые условные знаки и обозначения:

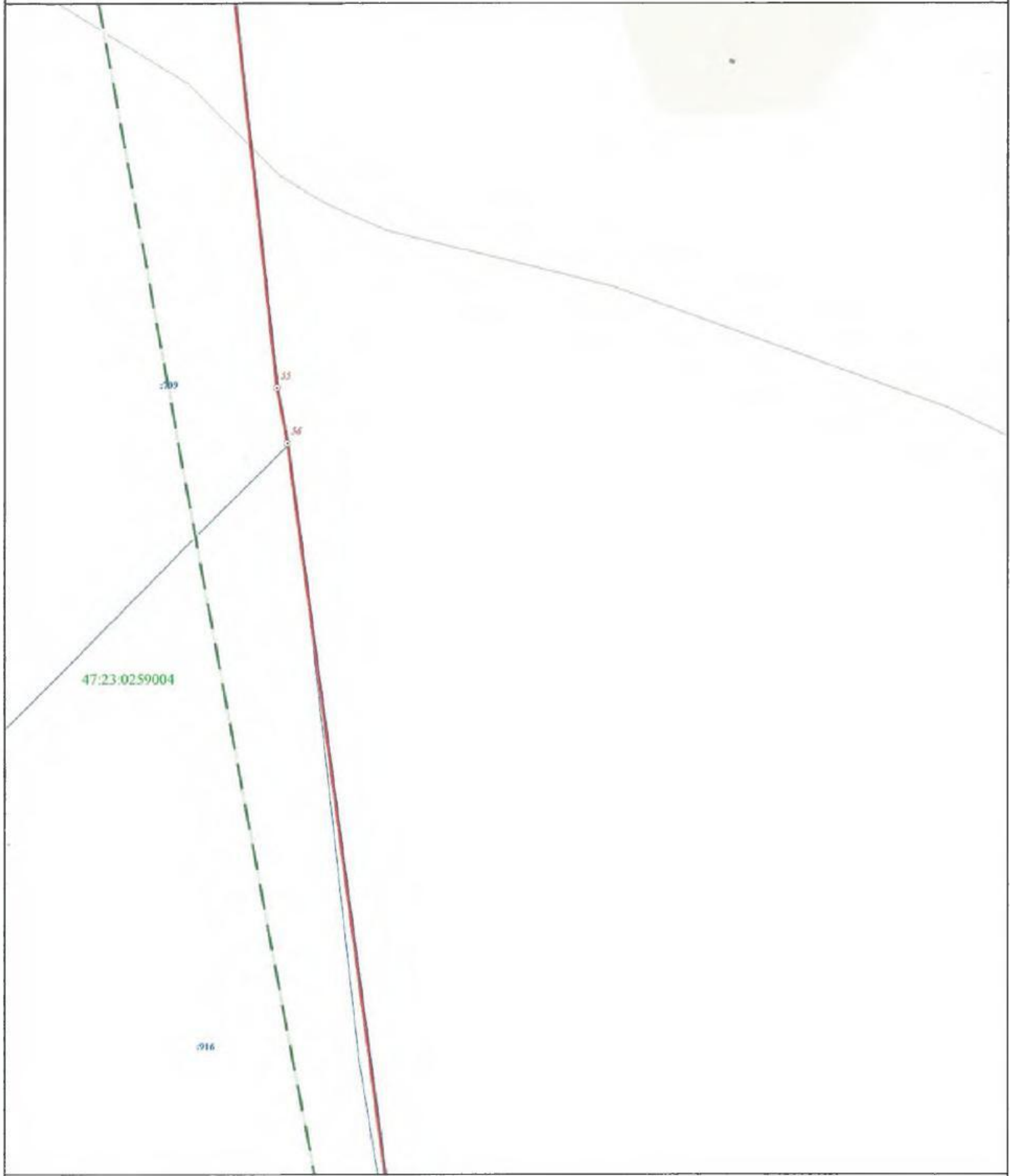
-  Граница объекта
-  Граница кадастрового квартала
-  Граница Вережского сельского поселения (в соответствии со сведениями Единого государственного реестра недвижимости)
-  Граница земельного участка (в соответствии со сведениями Единого государственного реестра недвижимости)
-  22
Характерная точка границы объекта
-  1124
Номер земельного участка, сведения о границах которого внесены в Единый государственный реестр недвижимости, в кадастровом квартале
-  47:23:0252001
Номер кадастрового квартала

Подпись _____ Дата " 26 " февраля 2020 г

Место для оттиска печати (при наличии) лица,
составившего описание местоположения границ объекта








Раздел 4

План границ объекта



Масштаб 1:1 000

Используемые условные знаки и обозначения:

-  Граница объекта
-  Граница кадастрового квартала
-  Граница Веревского сельского поселения (в соответствии со сведениями Единого государственного реестра недвижимости)
-  Граница земельного участка (в соответствии со сведениями Единого государственного реестра недвижимости)
-  Характерная точка границы объекта
-  Номер земельного участка, сведения о границах которого внесены в Единый государственный реестр недвижимости, в кадастровом квартале
-  Номер кадастрового квартала

Подпись _____ Дата " 26 " февраля 2020 г

Место для оттиска печати (при наличии) лица, составившего описание местоположения границ объекта

Раздел 4

План границ объекта



Масштаб 1:1 000

Используемые условные знаки и обозначения:

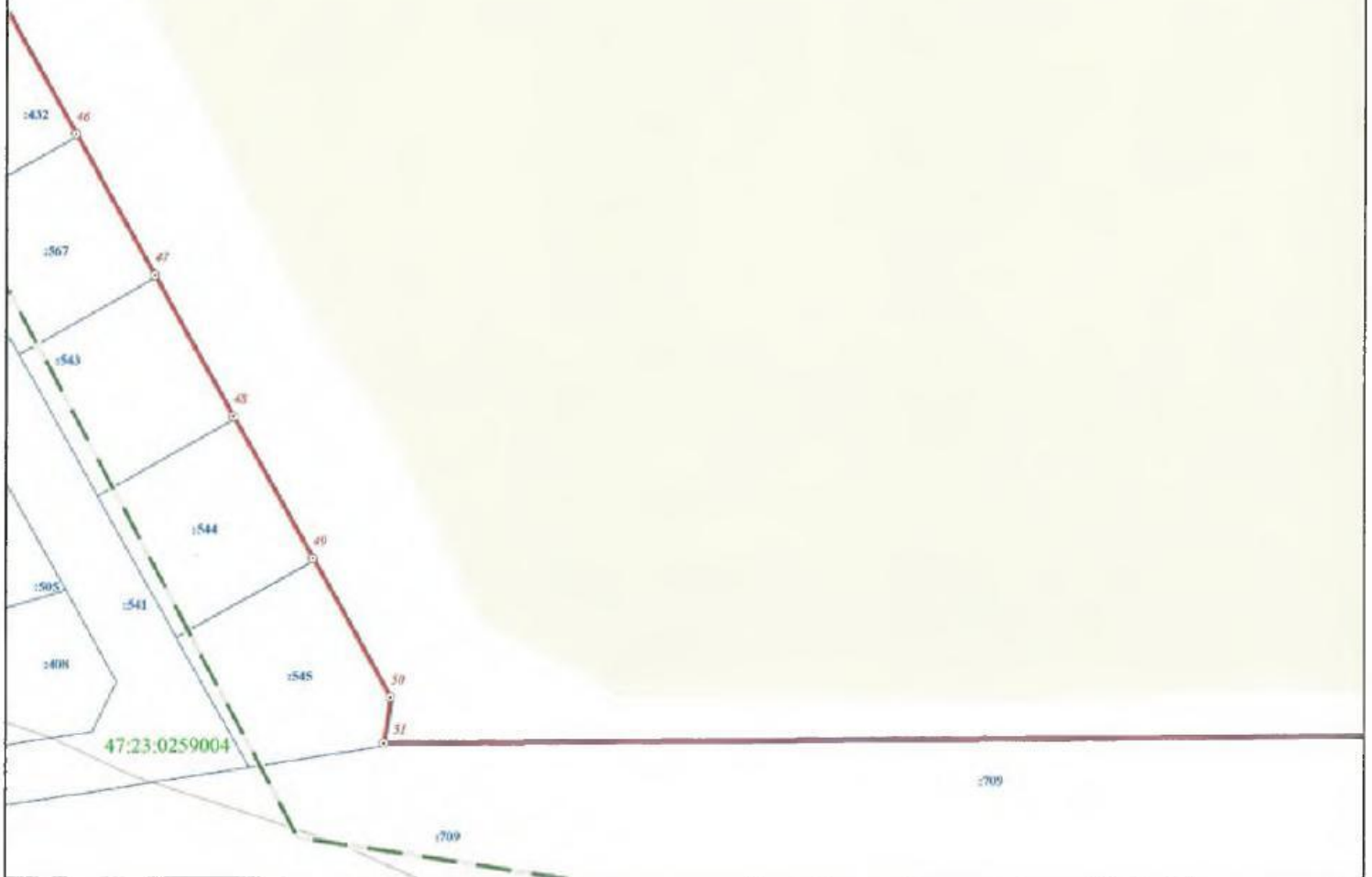
- Граница объекта
- - - Граница кадастрового квартала
- Граница Верёвского сельского поселения (в соответствии со сведениями Единого государственного реестра недвижимости)
- Граница земельного участка (в соответствии со сведениями Единого государственного реестра недвижимости)
- ⊙ Характерная точка границы объекта
- :812 Номер земельного участка, сведения о границах которого внесены в Единый государственный реестр недвижимости, в кадастровом квартале
- 47:23:0252001 Номер кадастрового квартала

Подпись _____ Дата " 26 " февраля 2020 г

Место для отиска печати (при наличии) лица,
составившего описание местоположения границ объекта








Раздел 4

План границ объекта



Масштаб 1:1 000

Используемые условные знаки и обозначения:

-  Граница объекта
-  Граница кадастрового квартала
-  Граница Веревского сельского поселения (в соответствии со сведениями Единого государственного реестра недвижимости)
-  Граница земельного участка (в соответствии со сведениями Единого государственного реестра недвижимости)
-  Характерная точка границы объекта
-  Номер земельного участка, сведения о границах которого внесены в Единый государственный реестр недвижимости, в кадастровом квартале
-  Номер кадастрового квартала

Подпись _____ Дата " 26 " февраля 2020 г

Место для оттиска печати (при наличии) лица,
составившего описание местоположения границ объекта

Раздел 4

План границ объекта



Масштаб 1:1 000

Используемые условные знаки и обозначения:

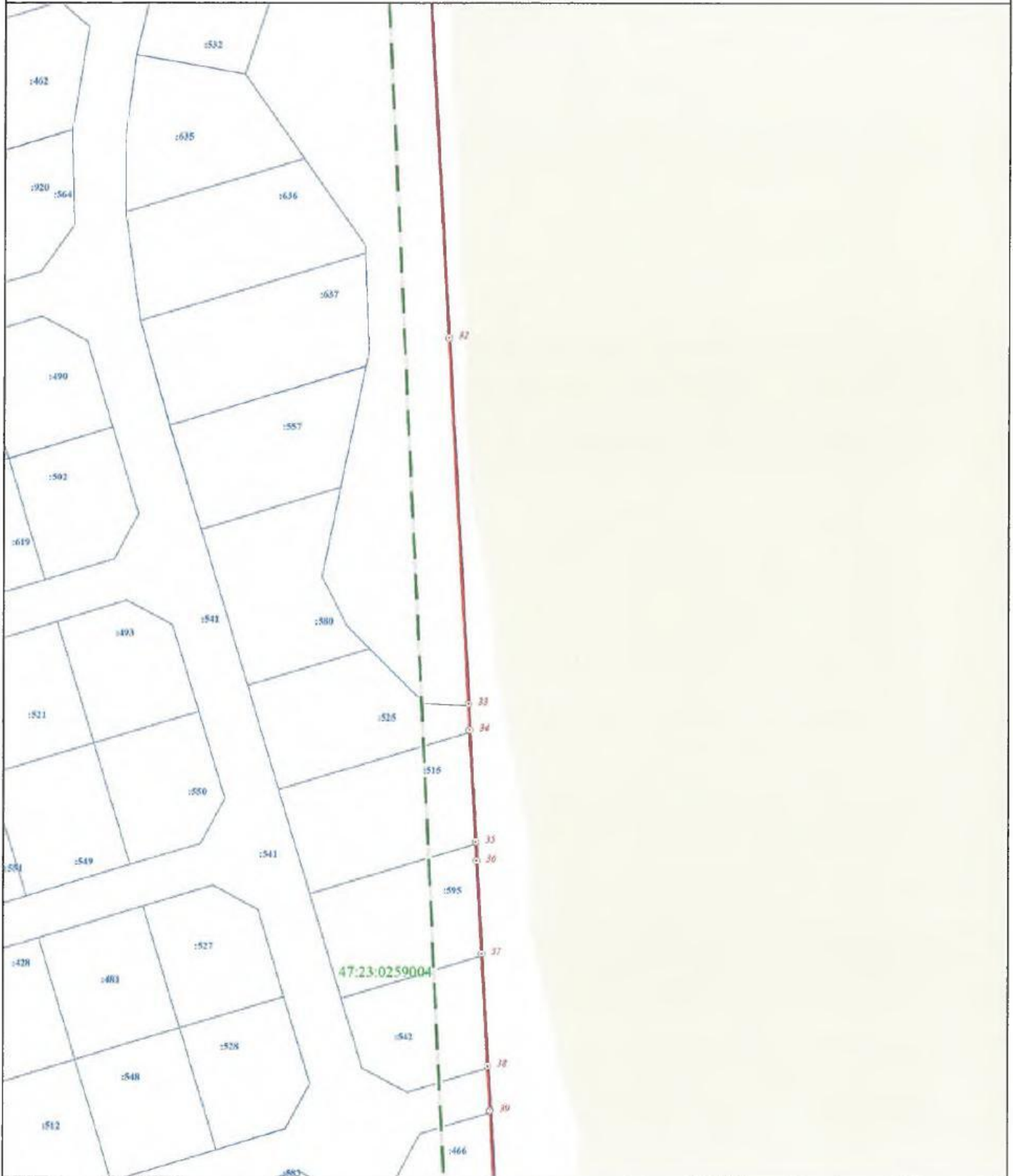
- Граница объекта
- - - Граница кадастрового квартала
- Граница Вереvского сельского поселения (в соответствии со сведениями Единого государственного реестра недвижимости)
- Граница земельного участка (в соответствии со сведениями Единого государственного реестра недвижимости)
- 22 Характерная точка границы объекта
- :422 Номер земельного участка, сведения о границах которого внесены в Единый государственный реестр недвижимости, в кадастровом квартале
- 47:23:0252001 Номер кадастрового квартала

Подпись _____ Дата " 26 " февраля 2020 г

Место для оттиска печати (при наличии) лица, составившего описание местоположения границ объекта

Раздел 4

План границ объекта



Масштаб 1:1 000

Используемые условные знаки и обозначения:

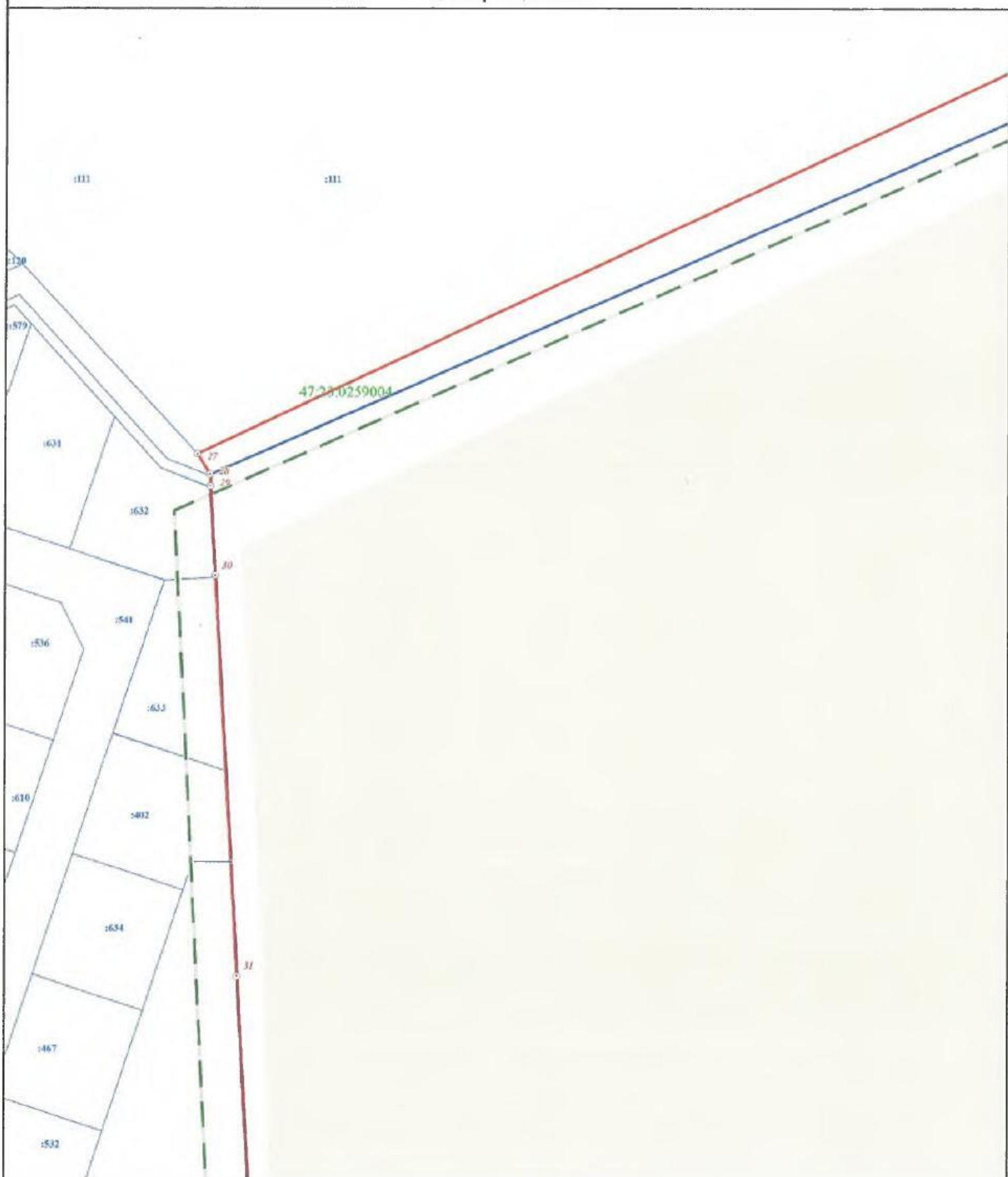
- Граница объекта
- - - Граница кадастрового квартала
- Граница Веревского сельского поселения (в соответствии со сведениями Единого государственного реестра недвижимости)
- Граница земельного участка (в соответствии со сведениями Единого государственного реестра недвижимости)
- 22 Характерная точка границы объекта
- 422 Номер земельного участка, сведения о границах которого внесены в Единый государственный реестр недвижимости, в кадастровом квартале
- 47:23:0252001 Номер кадастрового квартала

Подпись _____ Дата " 26 " февраля 2020 г.

Место для оттиска печати (при наличии) лица, составившего описание местоположения границ объекта

Раздел 4

План границ объекта



Масштаб 1:1 000

Используемые условные знаки и обозначения:


- Граница объекта
- - - Граница кадастрового квартала
- Граница Вереского сельского поселения (в соответствии со сведениями Единого государственного реестра недвижимости)
- Граница земельного участка (в соответствии со сведениями Единого государственного реестра недвижимости)
- 22 Характерная точка границы объекта
- :422 Номер земельного участка, сведения о границах которого внесены в Единый государственный реестр недвижимости, в кадастровом квартале
- 47:23:0252001 Номер кадастрового квартала

Подпись _____ Дата " 26 " февраля 2020 г.

Место для оттиска печати (при наличии) лица, составившего описание местоположения границ объекта








Раздел 4

План границ объекта



Масштаб 1:1 000

Используемые условные знаки и обозначения:

-  Граница объекта
-  Граница кадастрового квартала
-  Граница Вереvского сельского поселения (в соответствии со сведениями Единого государственного реестра недвижимости)
-  Граница земельного участка (в соответствии со сведениями Единого государственного реестра недвижимости)
-  Характерная точка границы объекта
-  Номер земельного участка, сведения о границах которого внесены в Единый государственный реестр недвижимости, в кадастровом квартале
-  Номер кадастрового квартала

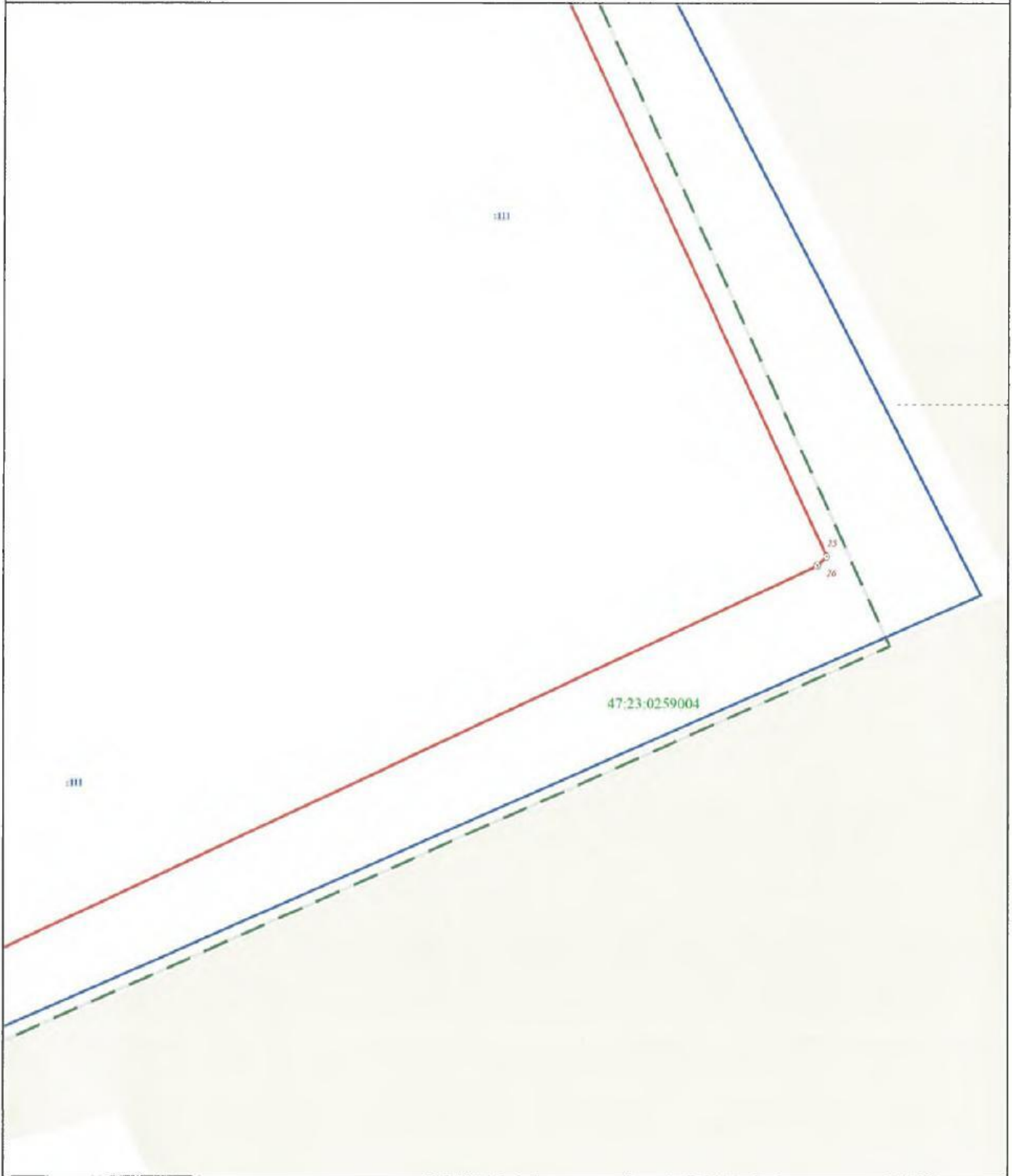
47:23:0252001

Подпись _____ Дата " 26 " февраля 2020 г

Место для оттиска печати (при наличии) лица,
составившего описание местоположения границ объекта







Раздел 4

План границ объекта



Масштаб 1:1 000

Используемые условные знаки и обозначения:

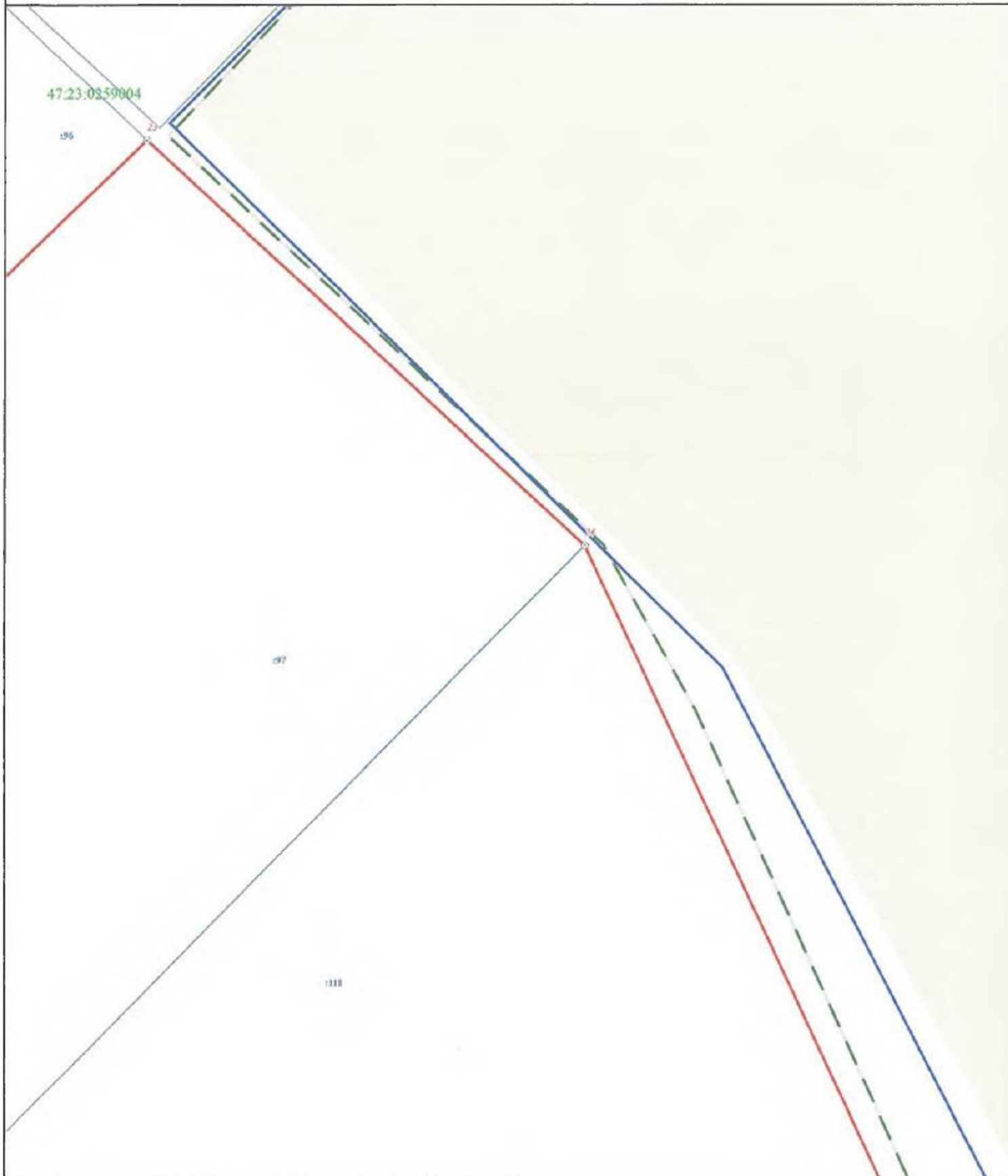
-  Граница объекта
-  Граница кадастрового квартала
-  Граница Веревского сельского поселения (в соответствии со сведениями Единого государственного реестра недвижимости)
-  Граница земельного участка (в соответствии со сведениями Единого государственного реестра недвижимости)
-  22 Характерная точка границы объекта
-  26 Номер земельного участка, сведения о границах которого внесены в Единый государственный реестр недвижимости, в кадастровом квартале
- 47:23:0252001 Номер кадастрового квартала

Подпись _____ Дата " 26 " февраля 2020 г

Место для оттиска печати (при наличии) лица,
составившего описание местоположения границ объекта








Раздел 4

План границ объекта



Масштаб 1:1 000

Используемые условные знаки и обозначения:

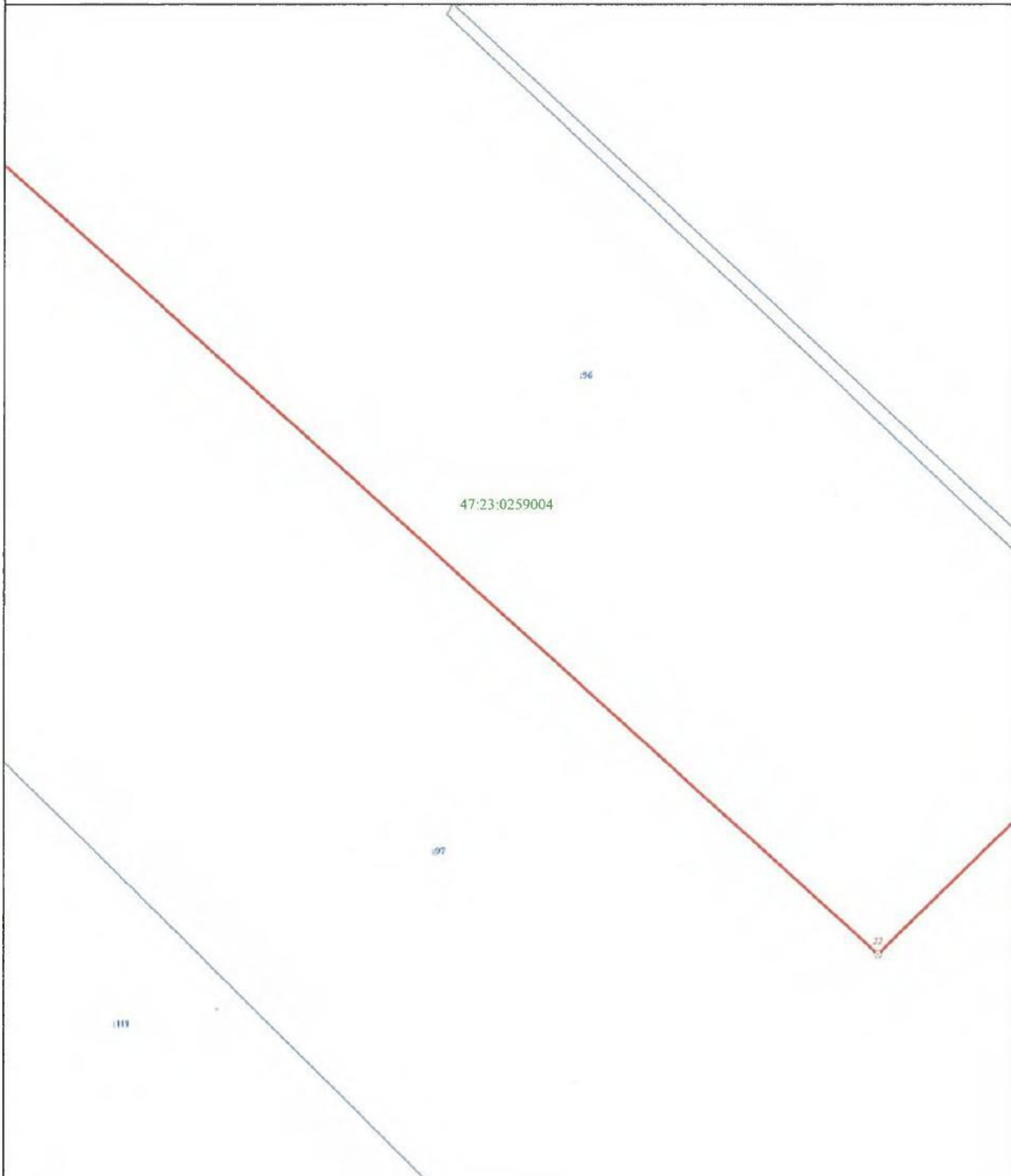
-  Граница объекта
-  Граница кадастрового квартала
-  Граница Веревского сельского поселения (в соответствии со сведениями Единого государственного реестра недвижимости)
-  Граница земельного участка (в соответствии со сведениями Единого государственного реестра недвижимости)
-  Характерная точка границы объекта
-  Номер земельного участка, сведения о границах которого внесены в Единый государственный реестр недвижимости, в кадастровом квартале
-  Номер кадастрового квартала

Подпись _____ Дата " 26 " февраля 2020 г

Место для оттиска печати (при наличии) лица, составившего описание местоположения границ объекта







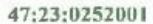
Раздел 4

План границ объекта



Масштаб 1:1 000

Используемые условные знаки и обозначения:

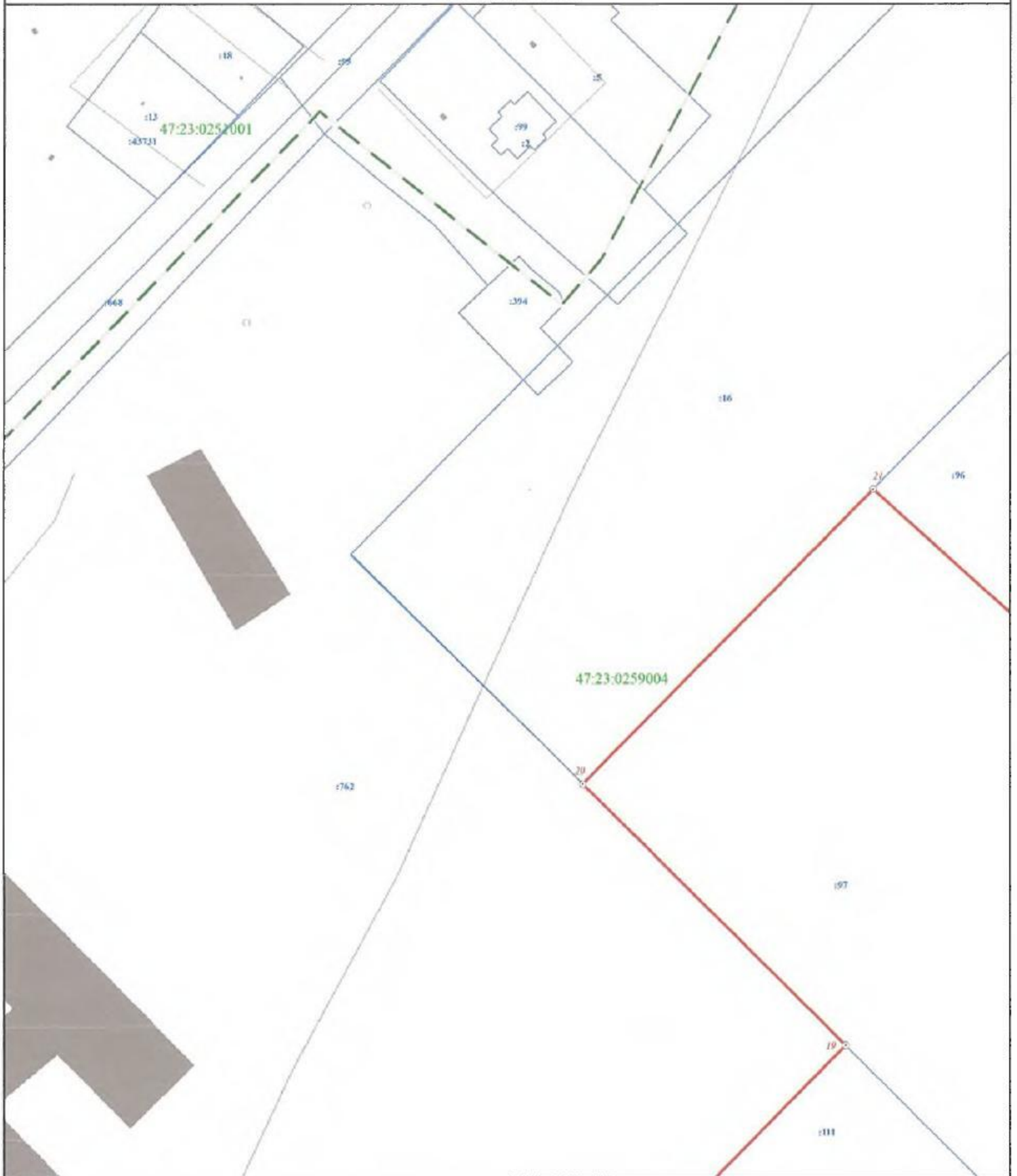
-  Граница объекта
-  Граница кадастрового квартала
-  Граница Вережского сельского поселения (в соответствии со сведениями Единого государственного реестра недвижимости)
-  Граница земельного участка (в соответствии со сведениями Единого государственного реестра недвижимости)
-  Характерная точка границы объекта
-  Номер земельного участка, сведения о границах которого внесены в Единый государственный реестр недвижимости, в кадастровом квартале
-  Номер кадастрового квартала

Подпись _____ Дата " 26 " февраля 2020 г

Место для оттиска печати (при наличии) лица,
составившего описание местоположения границ объекта








Раздел 4

План границ объекта



Масштаб 1:1 000

Используемые условные знаки и обозначения:

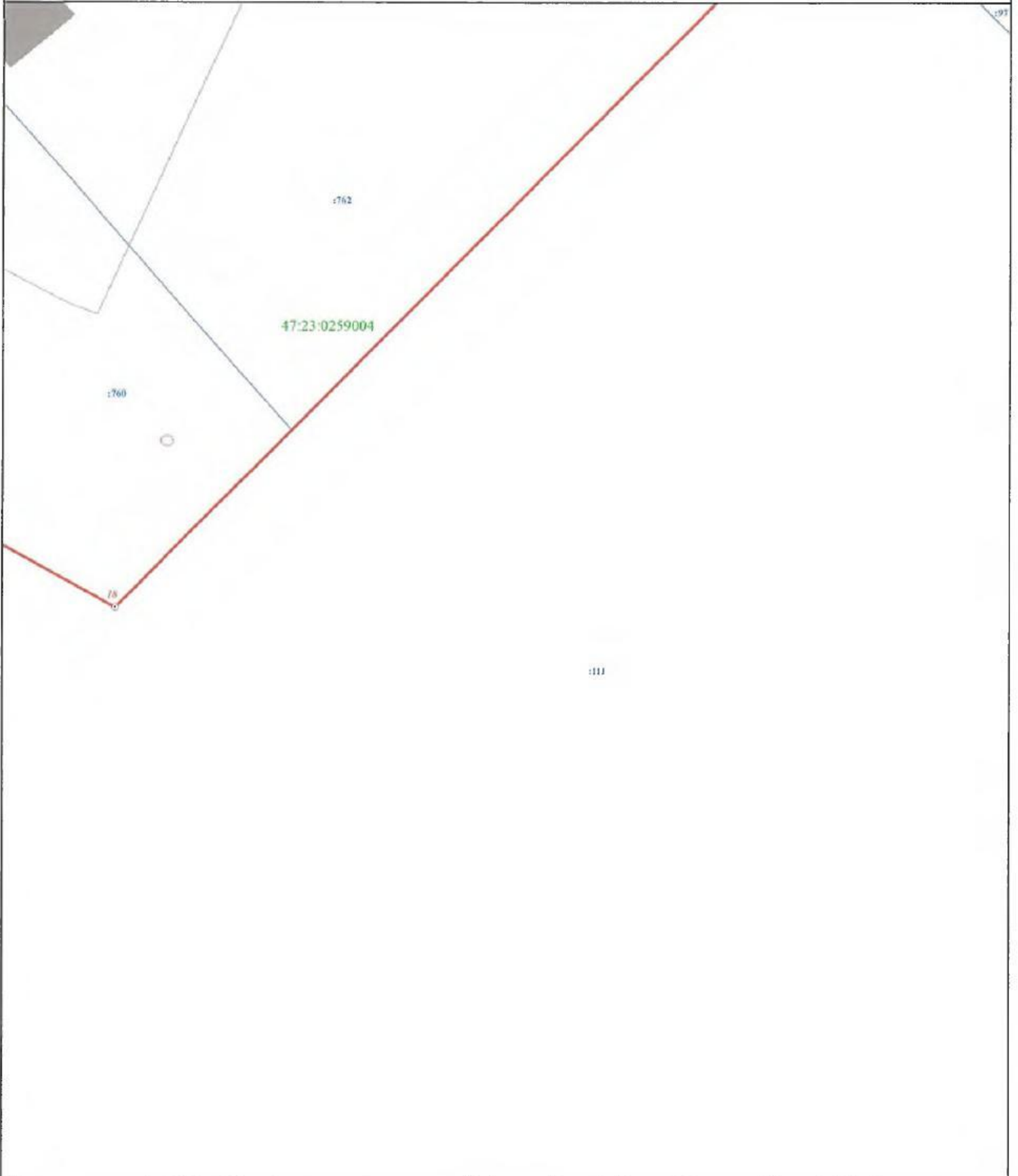
-  Граница объекта
-  Граница кадастрового квартала
-  Граница Вережского сельского поселения (в соответствии со сведениями Единого государственного реестра недвижимости)
-  Граница земельного участка (в соответствии со сведениями Единого государственного реестра недвижимости)
-  Характерная точка границы объекта
-  Номер земельного участка, сведения о границах которого внесены в Единый государственный реестр недвижимости, в кадастровом квартале
-  Номер кадастрового квартала

Подпись _____ Дата " 26 " февраля 2020 г.

Место для оттиска печати (при наличии) лица,
составившего описание местоположения границ объекта







Раздел 4

План границ объекта



Масштаб 1:1 000

Используемые условные знаки и обозначения:

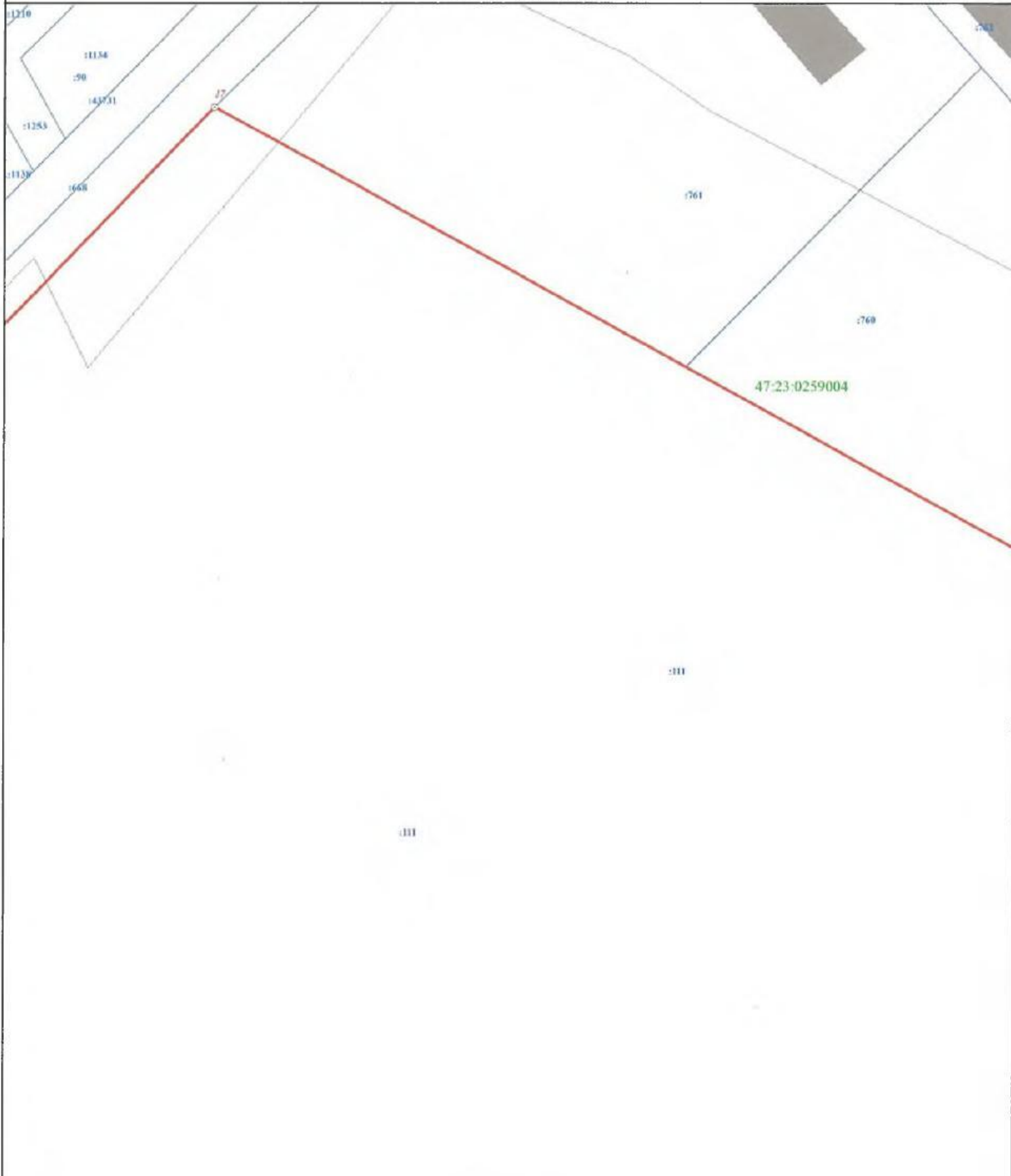
-  Граница объекта
-  Граница кадастрового квартала
-  Граница Вережского сельского поселения (в соответствии со сведениями Единого государственного реестра недвижимости)
-  Граница земельного участка (в соответствии со сведениями Единого государственного реестра недвижимости)
-  22
Характерная точка границы объекта
-  162
Номер земельного участка, сведения о границах которого
внесены в Единый государственный реестр недвижимости, в кадастровом квартале
- 47:23:0252001
Номер кадастрового квартала

Подпись _____ Дата " 26 " февраля 2020 г

Место для оттиска печати (при наличии) лица,
составившего описание местоположения границ объекта








Раздел 4

План границ объекта



Масштаб 1:1 000

Используемые условные знаки и обозначения:

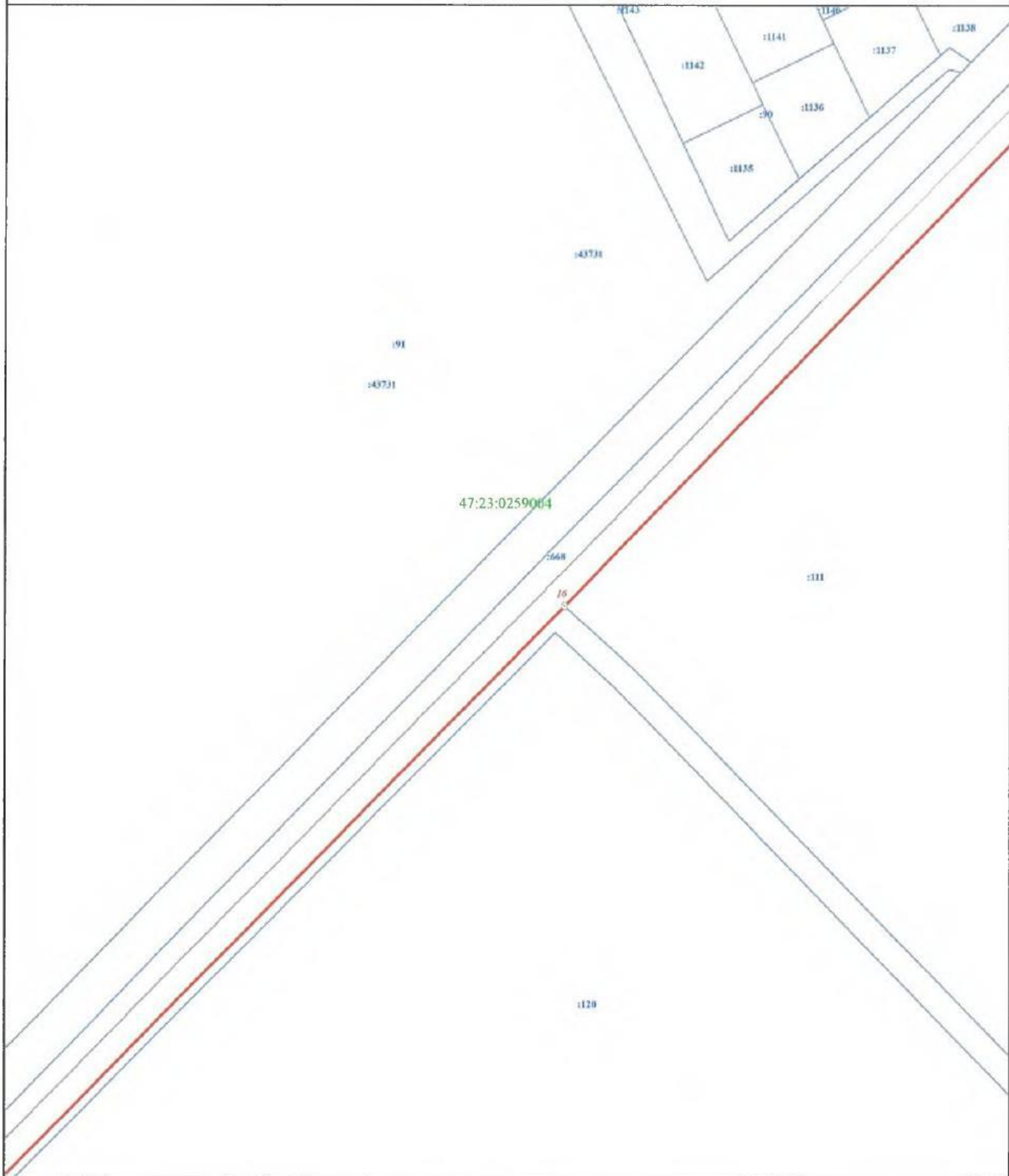
-  Граница объекта
-  Граница кадастрового квартала
-  Граница Веревского сельского поселения (в соответствии со сведениями Единого государственного реестра недвижимости)
-  Граница земельного участка (в соответствии со сведениями Единого государственного реестра недвижимости)
-  Характерная точка границы объекта
-  Номер земельного участка, сведения о границах которого внесены в Единый государственный реестр недвижимости, в кадастровом квартале
-  Номер кадастрового квартала

Подпись _____ Дата " 26 " февраля 2020 г

Место для оттиска печати (при наличии) лица, составившего описание местоположения границ объекта







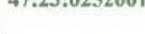
Раздел 4

План границ объекта



Масштаб 1:1 000

Используемые условные знаки и обозначения:

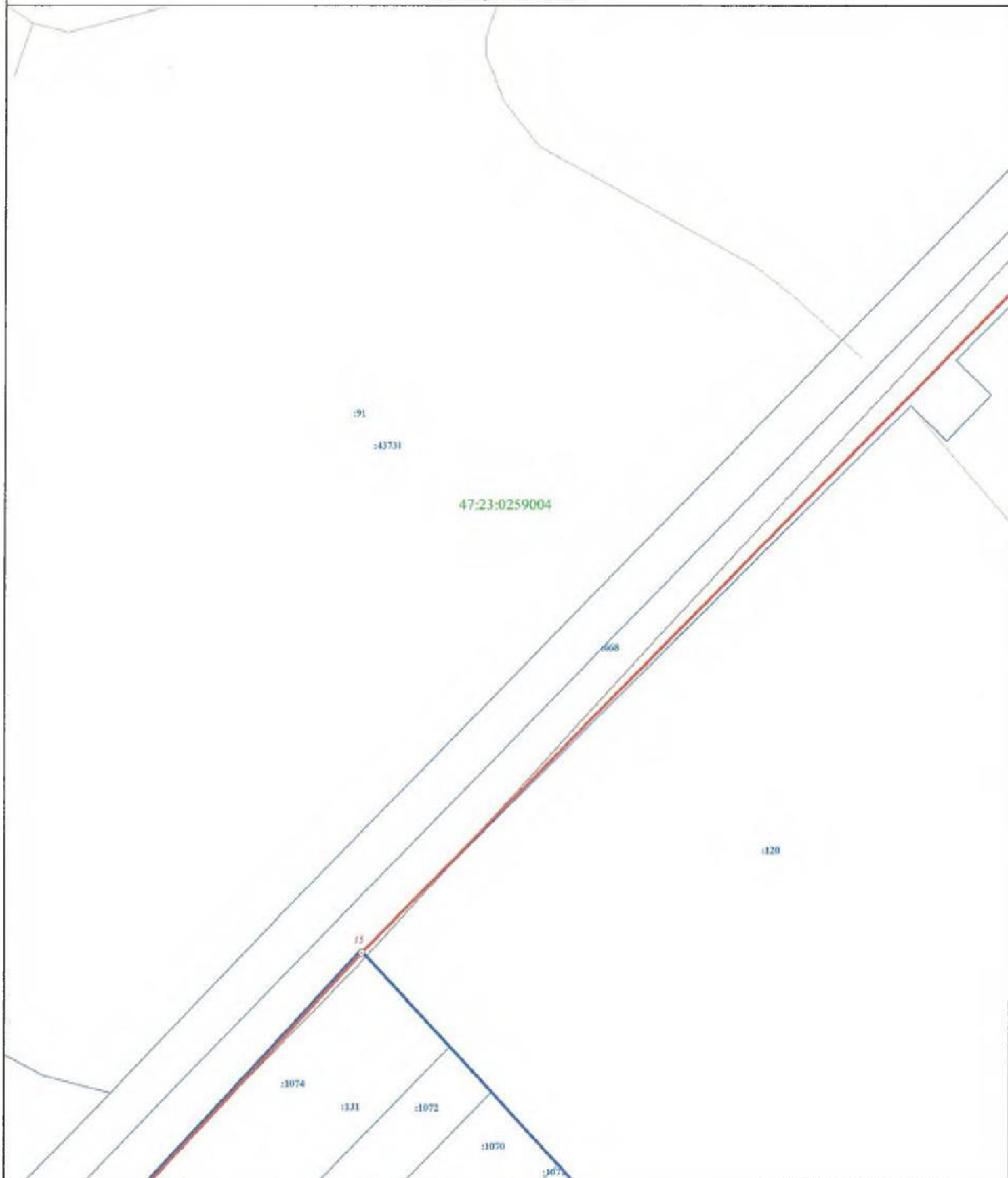
-  Граница объекта
-  Граница кадастрового квартала
-  Граница Веревского сельского поселения (в соответствии со сведениями Единого государственного реестра недвижимости)
-  Граница земельного участка (в соответствии со сведениями Единого государственного реестра недвижимости)
-  Характерная точка границы объекта
-  Номер земельного участка, сведения о границах которого внесены в Единый государственный реестр недвижимости, в кадастровом квартале
-  Номер кадастрового квартала

Подпись _____ Дата " 26 " февраля 2020 г

Место для оттиска печати (при наличии) лица,
составившего описание местоположения границ объекта








Раздел 4

План границ объекта



Масштаб 1:1 000

Используемые условные знаки и обозначения:

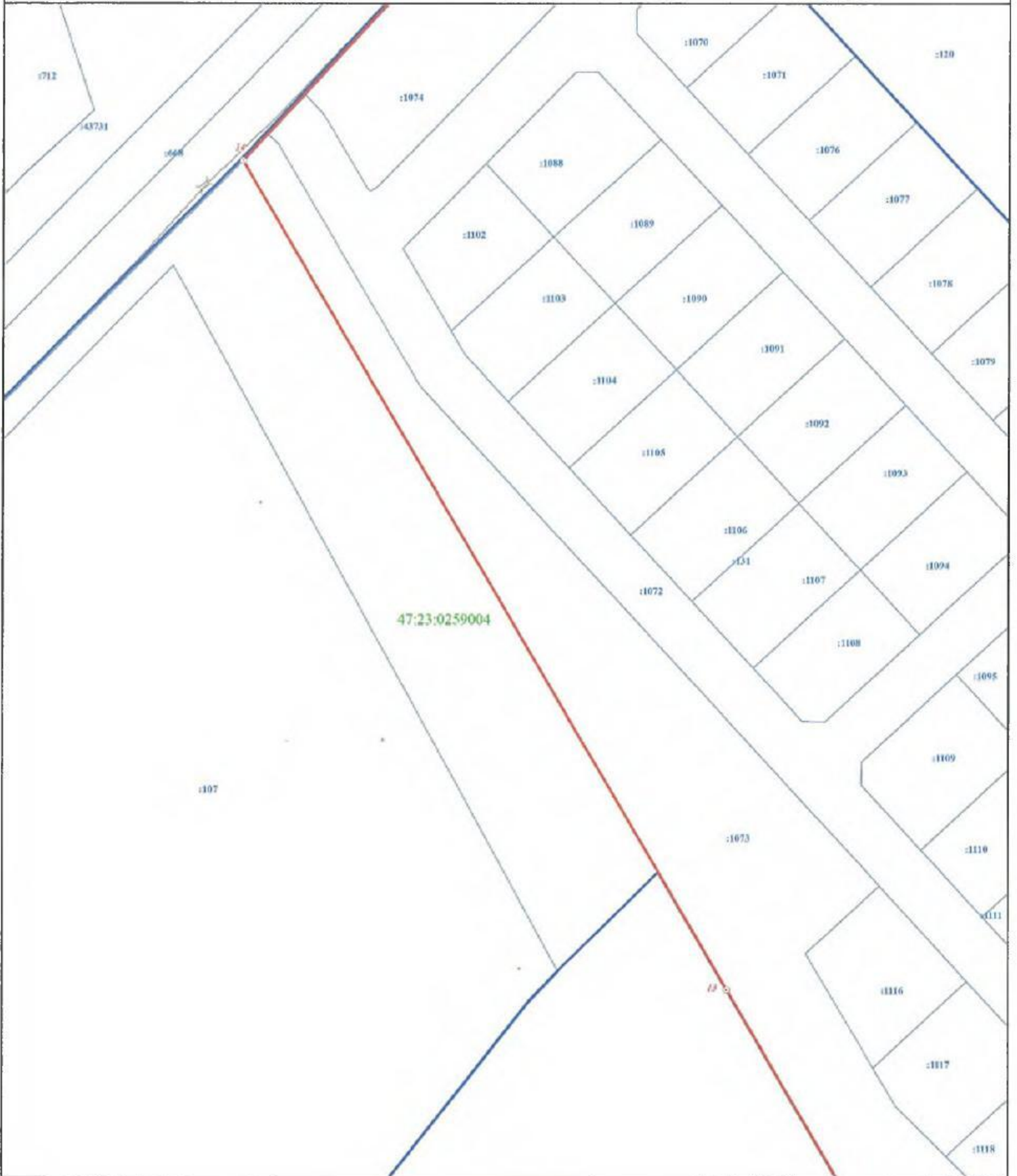
-  Граница объекта
-  Граница кадастрового квартала
-  Граница Веревского сельского поселения (в соответствии со сведениями Единого государственного реестра недвижимости)
-  Граница земельного участка (в соответствии со сведениями Единого государственного реестра недвижимости)
-  Характерная точка границы объекта
-  Номер земельного участка, сведения о границах которого внесены в Единый государственный реестр недвижимости, в кадастровом квартале
-  Номер кадастрового квартала

Подпись _____ Дата " 26 " февраля 2020 г

Место для оттиска печати (при наличии) лица,
составившего описание местоположения границ объекта

Раздел 4








План границ объекта



47:23:0259004

Масштаб 1:1 000

Используемые условные знаки и обозначения:

-  Граница объекта
-  Граница кадастрового квартала
-  Граница Вережского сельского поселения (в соответствии со сведениями Единого государственного реестра недвижимости)
-  Граница земельного участка (в соответствии со сведениями Единого государственного реестра недвижимости)
-  Характерная точка границы объекта
-  Номер земельного участка, сведения о границах которого внесены в Единый государственный реестр недвижимости, в кадастровом квартале
-  Номер кадастрового квартала

47:23:0252001

Подпись _____ Дата " 26 " февраля 2020 г

Место для оттиска печати (при наличии) лица,
составившего описание местоположения границ объекта







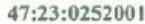
Раздел 4

План границ объекта



Масштаб 1:1 000

Используемые условные знаки и обозначения:

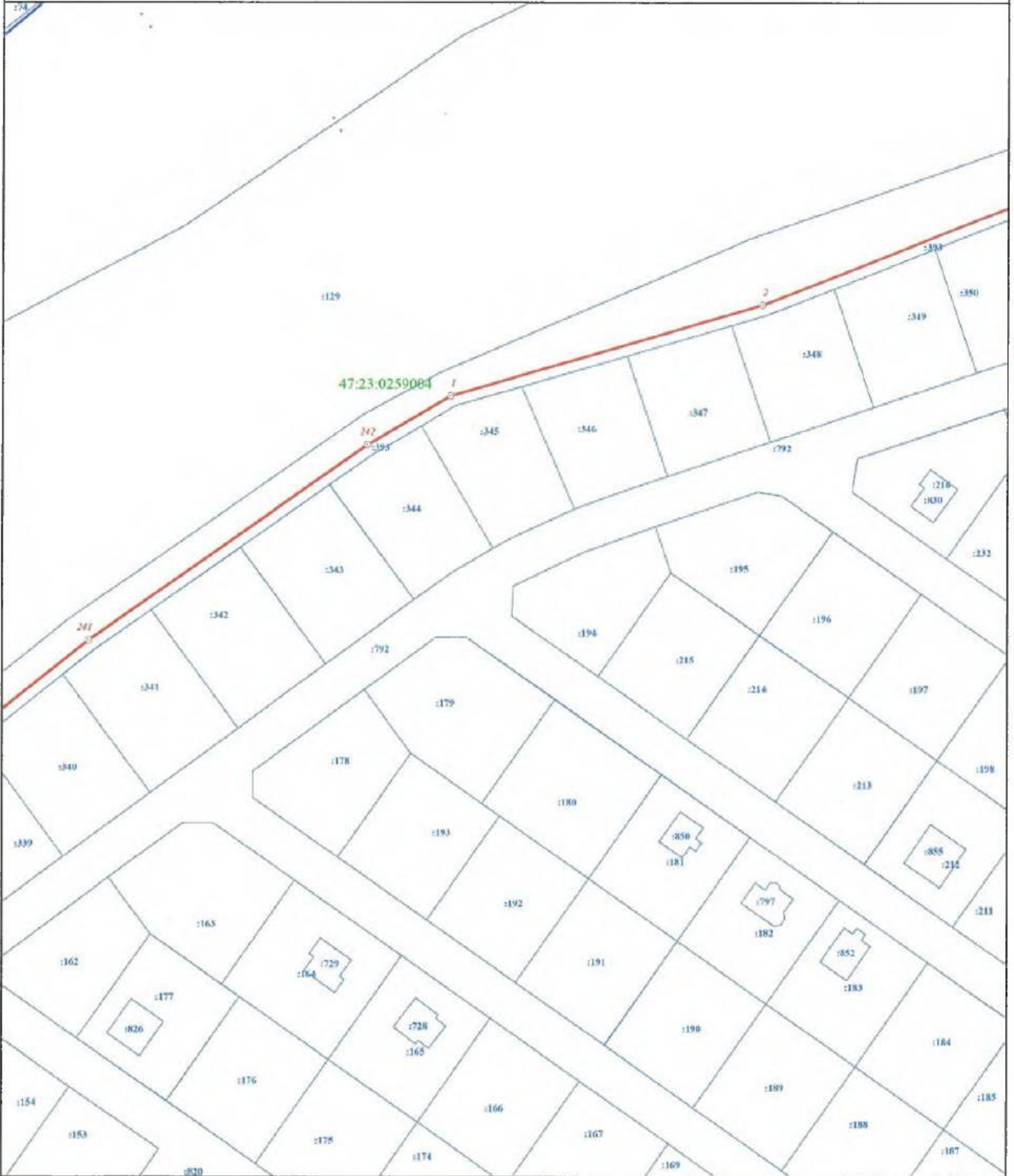
-  Граница объекта
-  Граница кадастрового квартала
-  Граница Веревского сельского поселения (в соответствии со сведениями Единого государственного реестра недвижимости)
-  Граница земельного участка (в соответствии со сведениями Единого государственного реестра недвижимости)
-  Характерная точка границы объекта
-  Номер земельного участка, сведения о границах которого внесены в Единый государственный реестр недвижимости, в кадастровом квартале
-  Номер кадастрового квартала

Подпись _____ Дата " 26 " февраля 2020 г

Место для оттиска печати (при наличии) лица, составившего описание местоположения границ объекта

Раздел 4

План границ объекта



Масштаб 1:1 000

Используемые условные знаки и обозначения:

- Граница объекта
- Граница кадастрового квартала
- Граница Вережского сельского поселения (в соответствии со сведениями Единого государственного реестра недвижимости)
- Граница земельного участка (в соответствии со сведениями Единого государственного реестра недвижимости)
- Характерная точка границы объекта
- 22/0 Номер земельного участка, сведения о границах которого внесены в Единый государственный реестр недвижимости, в кадастровом квартале
- 422 Номер кадастрового квартала

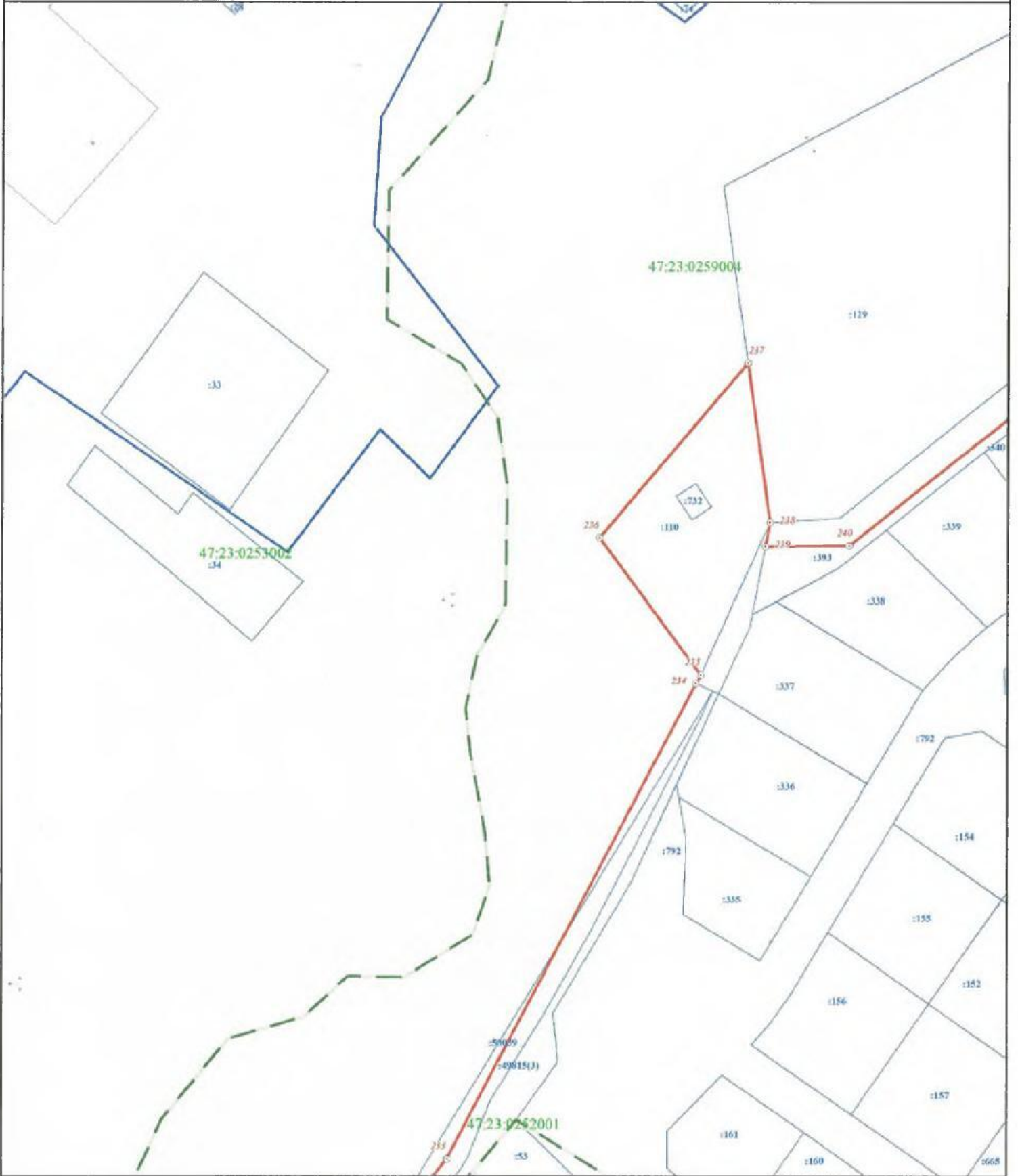
47:23:0252001

Подпись _____ Дата " 26 " февраля 2020 г.

Место для оттиска печати (при наличии) лица, составившего описание местоположения границ объекта

Раздел 4

План границ объекта



Масштаб 1:1 000

Используемые условные знаки и обозначения:

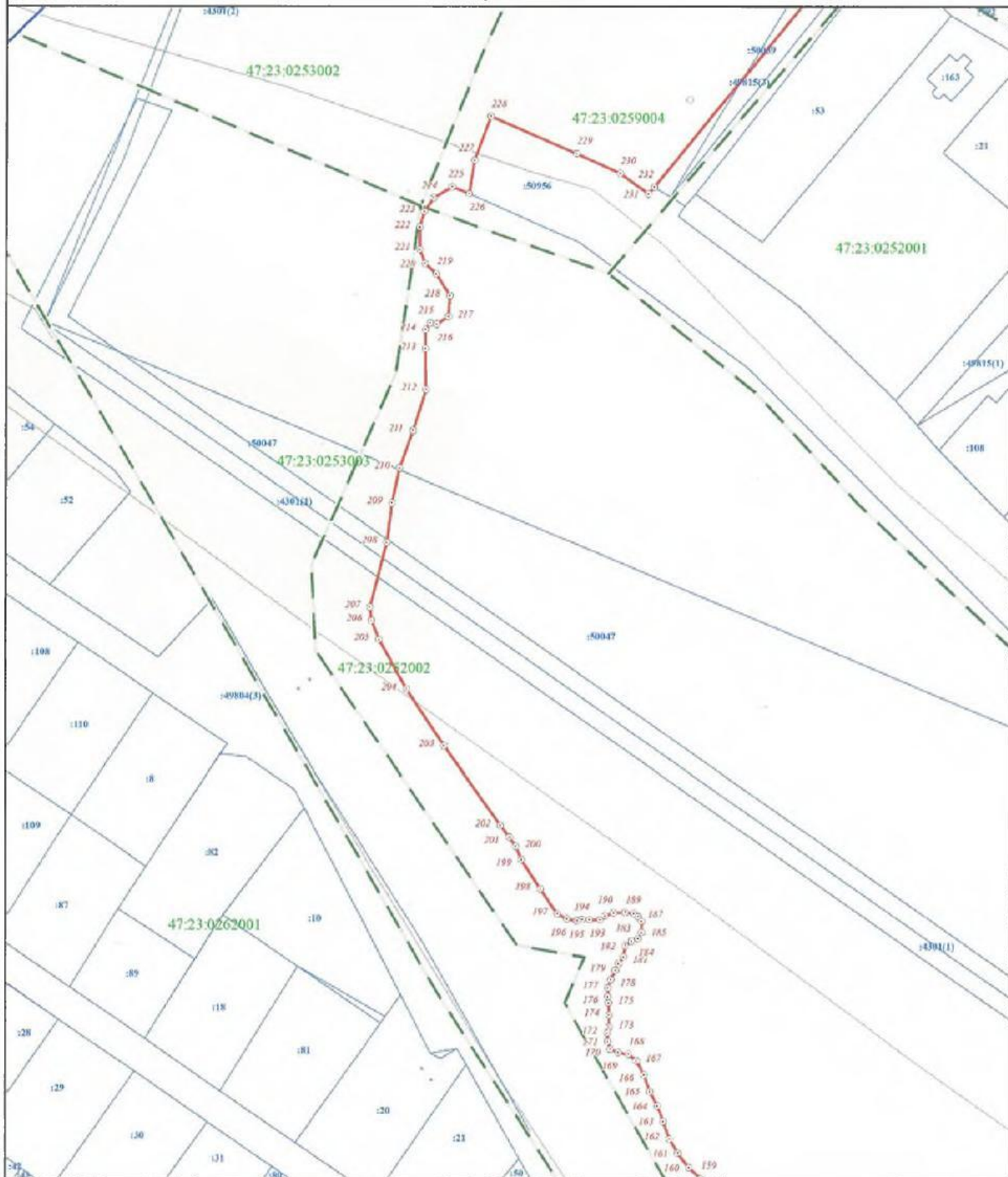
- Граница объекта
- - - Граница кадастрового квартала
- Граница Веревского сельского поселения (в соответствии со сведениями Единого государственного реестра недвижимости)
- Граница земельного участка (в соответствии со сведениями Единого государственного реестра недвижимости)
- ⊙ Характерная точка границы объекта
- 222 Номер земельного участка, сведения о границах которого внесены в Единый государственный реестр недвижимости, в кадастровом квартале
- 47:23:0252001 Номер кадастрового квартала

Подпись _____ Дата " 26 " февраля 2020 г

Место для оттиска печати (при наличии) лица, составившего описание местоположения границ объекта

Раздел 4

План границ объекта



Масштаб 1:1 000

Используемые условные знаки и обозначения:

- Граница объекта
- - - Граница кадастрового квартала
- Граница Веревского сельского поселения (в соответствии со сведениями Единого государственного реестра недвижимости)
- Граница земельного участка (в соответствии со сведениями Единого государственного реестра недвижимости)
- Характерная точка границы объекта
- 22 Номер земельного участка, сведения о границах которого внесены в Единый государственный реестр недвижимости, в кадастровом квартале
- 47:23:0252001 Номер кадастрового квартала

Подпись _____ Дата " 26 " февраля 2020 г

Место для оттиска печати (при наличии) лица, составившего описание местоположения границ объекта

**Текстовое описание местоположения границ
населенных пунктов, территориальных зон, особо охраняемых природных
территорий, зон с особыми условиями использования территорий**

Прохождение границы		Описание прохождения границы
от точки	до точки	
1	2	3
1	2	по границе земельного участка с кадастровым номером 47:23:0259004:393
2	3	по границе земельного участка с кадастровым номером 47:23:0259004:393
3	4	по границе земельного участка с кадастровым номером 47:23:0259004:393
4	5	по границе земельного участка с кадастровым номером 47:23:0259004:393
5	6	по границе земельного участка с кадастровым номером 47:23:0259004:393
6	7	по границе земельного участка с кадастровым номером 47:23:0259004:129
7	8	-
8	9	по границе земельного участка с кадастровым номером 47:23:0259004:120
9	10	по границе земельного участка с кадастровым номером 47:23:0259004:120
10	11	по границе земельного участка с кадастровым номером 47:23:0259004:131
11	12	по границе земельного участка с кадастровым номером 47:23:0259004:131
12	13	по границе земельного участка с кадастровым номером 47:23:0259004:131
13	14	по границе земельного участка с кадастровым номером 47:23:0259004:131
14	15	по границе земельного участка с кадастровым номером 47:23:0259004:131
15	16	по границе земельного участка с кадастровым номером 47:23:0259004:668
16	17	по границе земельного участка с кадастровым номером 47:23:0259004:111
17	18	по границе земельного участка с кадастровым номером 47:23:0259004:111
18	19	по границе земельного участка с кадастровым номером 47:23:0259004:111
19	20	по границе земельного участка с кадастровым номером 47:23:0259004:97
20	21	по границе земельного участка с кадастровым номером 47:23:0259004:97
21	22	по границе земельного участка с кадастровым номером 47:23:0259004:97
22	23	по границе земельного участка с кадастровым номером 47:23:0259004:97
23	24	по границе земельного участка с кадастровым номером 47:23:0259004:97
24	25	по границе земельного участка с кадастровым номером 47:23:0259004:111
25	26	по границе земельного участка с кадастровым номером 47:23:0259004:111
26	27	по границе земельного участка с кадастровым номером 47:23:0259004:111
27	28	-
28	29	по границе Вереvского сельского поселения (учетный номер 10230203)
29	30	по границе Вереvского сельского поселения (учетный номер 10230203)
30	31	по границе Вереvского сельского поселения (учетный номер 10230203)
31	32	по границе Вереvского сельского поселения (учетный номер 10230203)
32	33	по границе Вереvского сельского поселения (учетный номер 10230203)
33	34	по границе Вереvского сельского поселения (учетный номер 10230203)
34	35	по границе Вереvского сельского поселения (учетный номер 10230203)
35	36	по границе Вереvского сельского поселения (учетный номер 10230203)
36	37	по границе Вереvского сельского поселения (учетный номер 10230203)
37	38	по границе Вереvского сельского поселения (учетный номер 10230203)
38	39	по границе Вереvского сельского поселения (учетный номер 10230203)
39	40	по границе Вереvского сельского поселения (учетный номер 10230203)
40	41	по границе Вереvского сельского поселения (учетный номер 10230203)
41	42	по границе Вереvского сельского поселения (учетный номер 10230203)
42	43	по границе Вереvского сельского поселения (учетный номер 10230203)

1	2	3
93	94	-
94	95	-
95	96	-
96	97	-
97	98	-
98	99	-
99	100	-
100	101	-
101	102	-
102	103	-
103	104	-
104	105	-
105	106	-
106	107	-
107	108	-
108	109	-
109	110	-
110	111	-
111	112	-
112	113	-
113	114	-
114	115	-
115	116	-
116	117	-
117	118	-
118	119	-
119	120	-
120	121	-
121	122	-
122	123	-
123	124	-
124	125	-
125	126	-
126	127	-
127	128	-
128	129	-
129	130	-
130	131	-
131	132	-
132	133	-
133	134	-
134	135	-
135	136	-
136	137	-
137	138	-
138	139	-
139	140	-
140	141	-
141	142	-
142	143	-

1	2	3
143	144	-
144	145	-
145	146	-
146	147	-
147	148	-
148	149	-
149	150	-
150	151	-
151	152	-
152	153	-
153	154	-
154	155	-
155	156	-
156	157	-
157	158	-
158	159	-
159	160	-
160	161	-
161	162	-
162	163	-
163	164	-
164	165	-
165	166	-
166	167	-
167	168	-
168	169	-
169	170	-
170	171	-
171	172	-
172	173	-
173	174	-
174	175	-
175	176	-
176	177	-
177	178	-
178	179	-
179	180	-
180	181	-
181	182	-
182	183	-
183	184	-
184	185	-
185	186	-
186	187	-
187	188	-
188	189	-
189	190	-
190	191	-
191	192	-
192	193	-

1	2	3
193	194	-
194	195	-
195	196	-
196	197	-
197	198	-
198	199	-
199	200	-
200	201	-
201	202	-
202	203	-
203	204	-
204	205	-
205	206	-
206	207	-
207	208	-
208	209	-
209	210	-
210	211	-
211	212	-
212	213	-
213	214	-
214	215	-
215	216	-
216	217	-
217	218	-
218	219	-
219	220	-
220	221	-
221	222	-
222	223	-
223	224	-
224	225	-
225	226	-
226	227	по границе земельного участка с кадастровым номером 47:23:0000000:50956
227	228	по границе земельного участка с кадастровым номером 47:23:0000000:50956
228	229	по границе земельного участка с кадастровым номером 47:23:0000000:50956
229	230	по границе земельного участка с кадастровым номером 47:23:0000000:50956
230	231	по границе земельного участка с кадастровым номером 47:23:0000000:50956
231	232	по границе земельного участка с кадастровым номером 47:23:0000000:50956
232	233	по границе земельного участка с кадастровым номером 47:23:0000000:49815
233	234	по границе земельного участка с кадастровым номером 47:23:0000000:49815
234	235	-
235	236	по границе земельного участка с кадастровым номером 47:23:0259004:110
236	237	по границе земельного участка с кадастровым номером 47:23:0259004:110
237	238	по границе земельного участка с кадастровым номером 47:23:0259004:110
238	239	-
239	240	по границе земельного участка с кадастровым номером 47:23:0259004:393
240	241	по границе земельного участка с кадастровым номером 47:23:0259004:393
241	242	по границе земельного участка с кадастровым номером 47:23:0259004:393
242	1	по границе земельного участка с кадастровым номером 47:23:0259004:393

ОПИСАНИЕ МЕСТОПОЛОЖЕНИЯ ГРАНИЦ

деревня Дони муниципального образования Веревское сельское поселение Гатчинского муниципального района Ленинградской области

(наименование объекта, местоположение границ которого описано (далее - объект))

Раздел 1

Сведения об объекте

№ п/п	Характеристики объекта	Описание характеристик
1	2	3
1.	Местоположение объекта	Ленинградская область, Гатчинский муниципальный район, деревня Дони
2.	Площадь объекта +/- величина погрешности определения площади (Р +/- Дельта Р)	75044 м ² +/- 96 м ²
3.	Иные характеристики объекта	-

Раздел 2

Сведения о местоположении границ объекта

1. Система координат МСК-47 зона 2

2. Сведения о характерных точках границ объекта

Обозначение характерных точек границ	Координаты, м		Метод определения координат характерной точки	Средняя квадратическая погрешность положения характерной точки (Мт), м	Описание обозначения точки на местности (при наличии)
	X	Y			
1	2	3	4	5	6
1	406804,25	2209986,80	Картометрический, 0,1	-	-
2	406712,96	2209939,96	Картометрический, 0,1	-	-
3	406691,49	2209902,84	Картометрический, 0,1	-	-
4	406274,24	2209649,40	Картометрический, 0,1	-	-
5	406298,95	2209562,28	Картометрический, 0,1	-	-
6	406300,58	2209556,54	Картометрический, 0,1	-	-
7	406308,79	2209561,02	Картометрический, 0,1	-	-
8	406310,45	2209557,93	Картометрический, 0,1	-	-
9	406320,18	2209561,11	Картометрический, 0,1	-	-
10	406328,22	2209564,07	Картометрический, 0,1	-	-
11	406407,61	2209601,79	Картометрический, 0,1	-	-
12	406441,11	2209620,26	Картометрический, 0,1	-	-
13	406450,39	2209624,10	Картометрический, 0,1	-	-
14	406490,99	2209646,23	Картометрический, 0,1	-	-
15	406520,73	2209663,01	Картометрический, 0,1	-	-
16	406546,20	2209676,32	Картометрический, 0,1	-	-
17	406584,52	2209696,20	Картометрический, 0,1	-	-
18	406614,70	2209714,19	Картометрический, 0,1	-	-
19	406631,89	2209723,52	Картометрический, 0,1	-	-
20	406657,67	2209737,50	Картометрический, 0,1	-	-
21	406684,30	2209753,91	Картометрический, 0,1	-	-
22	406695,12	2209760,17	Картометрический, 0,1	-	-
23	406698,59	2209762,16	Картометрический, 0,1	-	-
24	406708,81	2209768,06	Картометрический, 0,1	-	-
25	406724,54	2209778,15	Картометрический, 0,1	-	-
26	406725,65	2209778,87	Картометрический, 0,1	-	-
27	406734,71	2209784,78	Картометрический, 0,1	-	-
28	406738,44	2209787,21	Картометрический, 0,1	-	-
29	406740,76	2209789,35	Картометрический, 0,1	-	-
30	406739,26	2209792,84	Картометрический, 0,1	-	-
31	406745,01	2209795,94	Картометрический, 0,1	-	-
32	406768,88	2209809,86	Картометрический, 0,1	-	-
33	406777,36	2209814,73	Картометрический, 0,1	-	-
34	406779,83	2209817,15	Картометрический, 0,1	-	-
35	406781,21	2209820,21	Картометрический, 0,1	-	-
36	406781,38	2209823,70	Картометрический, 0,1	-	-
37	406779,48	2209831,60	Картометрический, 0,1	-	-
38	406857,29	2209875,39	Картометрический, 0,1	-	-
1	406804,25	2209986,80	Картометрический, 0,1	-	-

3. Сведения о характерных точках части (частей) границы объекта

Обозначение характерных точек части границы	Координаты, м		Метод определения координат характерной точки	Средняя квадратическая погрешность положения характерной точки (Mt), м	Описание обозначения точки на местности (при наличии)
	X	Y			
1	2	3	4	5	6
-	-	-	-	-	







Раздел 4

План границ объекта



Масштаб 1:2 000

Используемые условные знаки и обозначения:

-  Граница объекта
-  Граница кадастрового квартала
-  Граница земельного участка (в соответствии со сведениями Единого государственного реестра недвижимости)
-  Характерная точка границы объекта
-  Номер земельного участка, сведения о границах которого внесены в Единый государственный реестр недвижимости, в кадастровом квартале
-  Номер кадастрового квартала

Подпись _____ Дата " 26 " февраля 2020 г.

Место для оттиска печати (при наличии) лица, составившего описание местоположения границ объекта

**Текстовое описание местоположения границ
населенных пунктов, территориальных зон, особо охраняемых природных
территорий, зон с особыми условиями использования территорий**

Прохождение границы		Описание прохождения границы
от точки	до точки	
1	2	3
1	2	по границе земельного участка с кадастровым номером 47:23:0248001:19
2	3	по границе земельного участка с кадастровым номером 47:23:0259001:24
3	4	по границе земельного участка с кадастровым номером 47:23:0259001:24
4	5	по границе земельного участка с кадастровым номером 47:23:0259001:24
5	6	-
6	7	-
7	8	-
8	9	по границе земельного участка с кадастровым номером 47:23:0000000:49323
9	10	по границе земельного участка с кадастровым номером 47:23:0000000:49323
10	11	по границе земельного участка с кадастровым номером 47:23:0000000:49323
11	12	по границе земельного участка с кадастровым номером 47:23:0000000:49323
12	13	по границе земельного участка с кадастровым номером 47:23:0000000:49323
13	14	по границе земельного участка с кадастровым номером 47:23:0000000:49323
14	15	по границе земельного участка с кадастровым номером 47:23:0000000:49323
15	16	по границе земельного участка с кадастровым номером 47:23:0000000:49323
16	17	по границе земельного участка с кадастровым номером 47:23:0000000:49323
17	18	по границе земельного участка с кадастровым номером 47:23:0000000:49323
18	19	по границе земельного участка с кадастровым номером 47:23:0000000:49323
19	20	по границе земельного участка с кадастровым номером 47:23:0000000:49323
20	21	по границе земельного участка с кадастровым номером 47:23:0000000:49323
21	22	по границе земельного участка с кадастровым номером 47:23:0000000:49323
22	23	по границе земельного участка с кадастровым номером 47:23:0000000:49323
23	24	по границе земельного участка с кадастровым номером 47:23:0000000:49323
24	25	по границе земельного участка с кадастровым номером 47:23:0000000:49323
25	26	по границе земельного участка с кадастровым номером 47:23:0000000:49323
26	27	по границе земельного участка с кадастровым номером 47:23:0000000:49323
27	28	по границе земельного участка с кадастровым номером 47:23:0000000:49323
28	29	по границе земельного участка с кадастровым номером 47:23:0000000:49323
29	30	по границе земельного участка с кадастровым номером 47:23:0000000:49323
30	31	по границе земельного участка с кадастровым номером 47:23:0000000:49323
31	32	по границе земельного участка с кадастровым номером 47:23:0000000:49323
32	33	по границе земельного участка с кадастровым номером 47:23:0000000:49323
33	34	по границе земельного участка с кадастровым номером 47:23:0000000:49323
34	35	по границе земельного участка с кадастровым номером 47:23:0000000:49323
35	36	по границе земельного участка с кадастровым номером 47:23:0000000:49323
36	37	по границе земельного участка с кадастровым номером 47:23:0000000:49323
37	38	по границе земельного участка с кадастровым номером 47:23:0248001:19
38	1	по границе земельного участка с кадастровым номером 47:23:0248001:19

ОПИСАНИЕ МЕСТОПОЛОЖЕНИЯ ГРАНИЦ

деревня Зайцево муниципального образования Веревокское сельское поселение Гатчинского
муниципального района Ленинградской области

(наименование объекта, местоположение границ которого описано (далее - объект))

Раздел 1

Сведения об объекте

№ п/п	Характеристики объекта	Описание характеристик
1	2	3
1.	Местоположение объекта	Ленинградская область, Гатчинский муниципальный район, деревня Зайцево
2.	Площадь объекта +/- величина погрешности определения площади (Р +/- Дельта Р)	278177 м ² +/- 185 м ²
3.	Иные характеристики объекта	-

Раздел 2

Сведения о местоположении границ объекта

1. Система координат МСК-47 зона 2

2. Сведения о характерных точках границ объекта

Обозначение характерных точек границ	Координаты, м		Метод определения координат характерной точки	Средняя квадратическая погрешность положения характерной точки (Mt), м	Описание обозначения точки на местности (при наличии)
	X	Y			
1	2	3	4	5	6
Часть №1					
1	405851,70	2209429,75	Картометрический, 0,1	-	-
2	405761,66	2209431,42	Картометрический, 0,1	-	-
3	405761,91	2209413,98	Картометрический, 0,1	-	-
4	405761,93	2209412,34	Картометрический, 0,1	-	-
5	405757,63	2209412,28	Картометрический, 0,1	-	-
6	405746,52	2209412,12	Картометрический, 0,1	-	-
7	405746,25	2209431,56	Картометрический, 0,1	-	-
8	405714,56	2209433,63	Картометрический, 0,1	-	-
9	405719,39	2209424,48	Картометрический, 0,1	-	-
10	405724,46	2209415,43	Картометрический, 0,1	-	-
11	405726,92	2209408,87	Картометрический, 0,1	-	-
12	405703,65	2209396,75	Картометрический, 0,1	-	-
13	405689,92	2209389,62	Картометрический, 0,1	-	-
14	405666,38	2209436,79	Картометрический, 0,1	-	-
15	405643,59	2209438,28	Картометрический, 0,1	-	-
16	405643,81	2209422,61	Картометрический, 0,1	-	-
17	405606,40	2209412,29	Картометрический, 0,1	-	-
18	405501,85	2209417,87	Картометрический, 0,1	-	-
19	405432,70	2209417,21	Картометрический, 0,1	-	-
20	405415,39	2209415,93	Картометрический, 0,1	-	-
21	405248,71	2209149,40	Картометрический, 0,1	-	-
22	405228,86	2209139,68	Картометрический, 0,1	-	-
23	405085,98	2209063,01	Картометрический, 0,1	-	-
24	405102,99	2209001,83	Картометрический, 0,1	-	-
25	405014,40	2208856,86	Картометрический, 0,1	-	-
26	405101,30	2208904,21	Картометрический, 0,1	-	-
27	405109,40	2208889,29	Картометрический, 0,1	-	-
28	405155,16	2208914,17	Картометрический, 0,1	-	-
29	405238,37	2208959,41	Картометрический, 0,1	-	-
30	405443,60	2209071,08	Картометрический, 0,1	-	-
31	405645,23	2209181,06	Картометрический, 0,1	-	-
32	405652,45	2209189,14	Картометрический, 0,1	-	-
33	405664,02	2209195,93	Картометрический, 0,1	-	-
34	405670,91	2209196,53	Картометрический, 0,1	-	-
35	405758,79	2209243,62	Картометрический, 0,1	-	-
36	405781,52	2209255,21	Картометрический, 0,1	-	-
37	405778,83	2209260,72	Картометрический, 0,1	-	-
38	405846,44	2209307,69	Картометрический, 0,1	-	-

1	2	3	4	5	6
39	405890,10	2209330,69	Картометрический, 0,1	-	-
40	405889,31	2209332,84	Картометрический, 0,1	-	-
41	405880,26	2209356,78	Картометрический, 0,1	-	-
42	405868,25	2209387,33	Картометрический, 0,1	-	-
43	405854,17	2209422,31	Картометрический, 0,1	-	-
44	405852,25	2209423,57	Картометрический, 0,1	-	-
45	405852,23	2209424,31	Картометрический, 0,1	-	-
46	405852,14	2209427,07	Картометрический, 0,1	-	-
1	405851,70	2209429,75	Картометрический, 0,1	-	-
Часть №2					
47	405993,87	2209419,86	Картометрический, 0,1	-	-
48	405984,76	2209415,59	Картометрический, 0,1	-	-
49	405987,76	2209415,90	Картометрический, 0,1	-	-
50	405988,01	2209411,35	Картометрический, 0,1	-	-
51	405987,02	2209411,27	Картометрический, 0,1	-	-
52	405986,84	2209414,78	Картометрический, 0,1	-	-
53	405983,29	2209414,51	Картометрический, 0,1	-	-
54	405983,27	2209414,89	Картометрический, 0,1	-	-
55	405970,68	2209408,99	Картометрический, 0,1	-	-
56	405962,68	2209407,15	Картометрический, 0,1	-	-
57	405959,36	2209406,64	Картометрический, 0,1	-	-
58	405951,49	2209422,35	Картометрический, 0,1	-	-
59	405949,55	2209427,54	Картометрический, 0,1	-	-
60	405916,86	2209427,25	Картометрический, 0,1	-	-
61	405909,37	2209427,15	Картометрический, 0,1	-	-
62	405892,43	2209429,02	Картометрический, 0,1	-	-
63	405881,66	2209429,56	Картометрический, 0,1	-	-
64	405868,38	2209429,64	Картометрический, 0,1	-	-
65	405868,50	2209427,57	Картометрический, 0,1	-	-
66	405868,52	2209427,07	Картометрический, 0,1	-	-
67	405865,97	2209425,64	Картометрический, 0,1	-	-
68	405869,92	2209417,01	Картометрический, 0,1	-	-
69	405901,63	2209336,77	Картометрический, 0,1	-	-
70	405940,63	2209357,32	Картометрический, 0,1	-	-
71	405950,16	2209361,37	Картометрический, 0,1	-	-
72	405961,67	2209366,17	Картометрический, 0,1	-	-
73	405963,79	2209367,09	Картометрический, 0,1	-	-
74	405965,29	2209367,83	Картометрический, 0,1	-	-
75	405986,98	2209373,79	Картометрический, 0,1	-	-
76	406004,75	2209383,13	Картометрический, 0,1	-	-
77	406015,50	2209390,27	Картометрический, 0,1	-	-
78	406017,94	2209391,21	Картометрический, 0,1	-	-
79	406023,42	2209393,98	Картометрический, 0,1	-	-
80	406023,73	2209394,50	Картометрический, 0,1	-	-
81	406014,19	2209417,03	Картометрический, 0,1	-	-
82	406011,62	2209426,55	Картометрический, 0,1	-	-
83	406003,06	2209424,62	Картометрический, 0,1	-	-
84	406002,68	2209424,50	Картометрический, 0,1	-	-
47	405993,87	2209419,86	Картометрический, 0,1	-	-
Часть №3					

1	2	3	4	5	6
85	405567,60	2209104,25	Картометрический, 0,1	-	-
86	405457,93	2209044,72	Картометрический, 0,1	-	-
87	405466,05	2209029,78	Картометрический, 0,1	-	-
88	405431,85	2209011,17	Картометрический, 0,1	-	-
89	405444,31	2208988,37	Картометрический, 0,1	-	-
90	405448,87	2208990,43	Картометрический, 0,1	-	-
91	405514,46	2208879,45	Картометрический, 0,1	-	-
92	405526,82	2208883,24	Картометрический, 0,1	-	-
93	405579,67	2208969,96	Картометрический, 0,1	-	-
94	405742,02	2209069,91	Картометрический, 0,1	-	-
95	405773,93	2209089,55	Картометрический, 0,1	-	-
96	405799,13	2209117,37	Картометрический, 0,1	-	-
97	405912,02	2209174,65	Картометрический, 0,1	-	-
98	406103,05	2209271,58	Картометрический, 0,1	-	-
99	406160,23	2209300,60	Картометрический, 0,1	-	-
100	406166,74	2209322,54	Картометрический, 0,1	-	-
101	406150,91	2209315,50	Картометрический, 0,1	-	-
102	406145,51	2209329,48	Картометрический, 0,1	-	-
103	406138,04	2209348,74	Картометрический, 0,1	-	-
104	406125,89	2209367,29	Картометрический, 0,1	-	-
105	406114,98	2209383,94	Картометрический, 0,1	-	-
106	406108,33	2209380,56	Картометрический, 0,1	-	-
107	406096,37	2209381,46	Картометрический, 0,1	-	-
108	406057,02	2209363,16	Картометрический, 0,1	-	-
109	406033,19	2209348,13	Картометрический, 0,1	-	-
110	405945,18	2209293,55	Картометрический, 0,1	-	-
111	405927,79	2209284,21	Картометрический, 0,1	-	-
112	405900,16	2209269,35	Картометрический, 0,1	-	-
113	405872,44	2209254,45	Картометрический, 0,1	-	-
114	405811,46	2209221,67	Картометрический, 0,1	-	-
115	405808,81	2209220,24	Картометрический, 0,1	-	-
116	405800,77	2209215,92	Картометрический, 0,1	-	-
117	405794,47	2209228,80	Картометрический, 0,1	-	-
118	405708,37	2209182,68	Картометрический, 0,1	-	-
119	405660,71	2209155,36	Картометрический, 0,1	-	-
120	405618,82	2209132,00	Картометрический, 0,1	-	-
121	405601,50	2209118,17	Картометрический, 0,1	-	-
122	405590,66	2209112,24	Картометрический, 0,1	-	-
85	405567,60	2209104,25	Картометрический, 0,1	-	-

3. Сведения о характерных точках части (частей) границы объекта

Обозначение характерных точек части границы	Координаты, м		Метод определения координат характерной точки	Средняя квадратическая погрешность положения характерной точки (Mt), м	Описание обозначения точки на местности (при наличии)
	X	Y			
1	2	3	4	5	6
-	-	-	-	-	

Раздел 4

План грании объекта



Масштаб 1:2 000

Используемые условные знаки и обозначения:

- Граница объекта
- Граница кадастрового квартала
- Граница земельного участка (в соответствии со сведениями Единого государственного реестра недвижимости)
- 22 Характерная точка границы объекта
- №1 Номер земельного участка, сведения о границах которого внесены в Единый государственный реестр недвижимости, в кадастровом квартале
- 47:23:0252001 Номер кадастрового квартала

Подпись _____ Дата "26" февраля 2020 г.

Место для оттиска печати (при наличии) лица, составившего описание местоположения границ объекта

**Текстовое описание местоположения границ
населенных пунктов, территориальных зон, особо охраняемых природных
территорий, зон с особыми условиями использования территорий**

Прохождение границы		Описание прохождения границы
от точки	до точки	
1	2	3
1	2	по границе земельного участка с кадастровым номером 47:23:0259001:28
2	3	по границе земельного участка с кадастровым номером 47:23:0259001:28
3	4	по границе земельного участка с кадастровым номером 47:23:0259001:28
4	5	по границе земельного участка с кадастровым номером 47:23:0259001:28
5	6	по границе земельного участка с кадастровым номером 47:23:0259001:28
6	7	по границе земельного участка с кадастровым номером 47:23:0259001:28
7	8	по границе земельного участка с кадастровым номером 47:23:0259001:28
8	9	-
9	10	по границе земельного участка с кадастровым номером 47:23:0247002:59
10	11	по границе земельного участка с кадастровым номером 47:23:0247002:59
11	12	по границе земельного участка с кадастровым номером 47:23:0247002:59
12	13	по границе земельного участка с кадастровым номером 47:23:0247002:59
13	14	по границе земельного участка с кадастровым номером 47:23:0247002:59
14	15	по границе земельного участка с кадастровым номером 47:23:0259001:28
15	16	по границе земельного участка с кадастровым номером 47:23:0259001:28
16	17	по границе земельного участка с кадастровым номером 47:23:0259001:28
17	18	по границе земельного участка с кадастровым номером 47:23:0259001:28
18	19	по границе земельного участка с кадастровым номером 47:23:0259001:28
19	20	по границе земельного участка с кадастровым номером 47:23:0259001:28
20	21	по границе земельного участка с кадастровым номером 47:23:0259001:24
21	22	по границе земельного участка с кадастровым номером 47:23:0259001:24
22	23	по границе земельного участка с кадастровым номером 47:23:0259001:24
23	24	по границе земельного участка с кадастровым номером 47:23:0259001:24
24	25	по границе земельного участка с кадастровым номером 47:23:0259001:24
25	26	по границе земельного участка с кадастровым номером 47:23:0000000:311
26	27	по границе земельного участка с кадастровым номером 47:23:0000000:311
27	28	по границе земельного участка с кадастровым номером 47:23:0000000:311
28	29	по границе земельного участка с кадастровым номером 47:23:0000000:311
29	30	по границе земельного участка с кадастровым номером 47:23:0000000:311
30	31	по границе земельного участка с кадастровым номером 47:23:0000000:311
31	32	по границе земельного участка с кадастровым номером 47:23:0000000:311
32	33	по границе земельного участка с кадастровым номером 47:23:0000000:311
33	34	по границе земельного участка с кадастровым номером 47:23:0000000:311
34	35	по границе земельного участка с кадастровым номером 47:23:0000000:311
35	36	по границе земельного участка с кадастровым номером 47:23:0000000:311
36	37	по границе земельного участка с кадастровым номером 47:23:0000000:49325
37	38	по границе земельного участка с кадастровым номером 47:23:0000000:49325
38	39	по границе земельного участка с кадастровым номером 47:23:0000000:49325
39	40	по границе земельного участка с кадастровым номером 47:23:0247002:108
40	41	по границе земельного участка с кадастровым номером 47:23:0247002:108
41	42	по границе земельного участка с кадастровым номером 47:23:0247002:108
42	43	по границе земельного участка с кадастровым номером 47:23:0247002:108
43	44	по границе земельного участка с кадастровым номером 47:23:0247002:108

ОПИСАНИЕ МЕСТОПОЛОЖЕНИЯ ГРАНИЦ

деревня Ивановка муниципального образования Веревокское сельское поселение Гатчинского
муниципального района Ленинградской области

(наименование объекта, местоположение границ которого описано (далее - объект))

Раздел 1

Сведения об объекте

№ п/п	Характеристики объекта	Описание характеристик
1	2	3
1.	Местоположение объекта	Ленинградская область, Гатчинский муниципальный район, деревня Ивановка
2.	Площадь объекта +/- величина погрешности определения площади (P +/- Дельта P)	124490 м ² +/- 123 м ²
3.	Иные характеристики объекта	-

Раздел 2

Сведения о местоположении границ объекта

1. Система координат МСК-47 зона 2

2. Сведения о характерных точках границ объекта

Обозначение характерных точек границ	Координаты, м		Метод определения координат характерной точки	Средняя квадратическая погрешность положения характерной точки (Мт), м	Описание обозначения точки на местности (при наличии)
	X	Y			
1	2	3	4	5	6
Часть №1					
1	398293,61	2206077,96	Картометрический, 0,1	-	-
2	398168,53	2205961,94	Картометрический, 0,1	-	-
3	398106,12	2205903,91	Картометрический, 0,1	-	-
4	398060,81	2205861,78	Картометрический, 0,1	-	-
5	398056,41	2205857,68	Картометрический, 0,1	-	-
6	398062,90	2205851,76	Картометрический, 0,1	-	-
7	398129,57	2205790,96	Картометрический, 0,1	-	-
8	398137,23	2205797,31	Картометрический, 0,1	-	-
9	398172,65	2205829,87	Картометрический, 0,1	-	-
10	398207,61	2205862,25	Картометрический, 0,1	-	-
11	398205,78	2205863,78	Картометрический, 0,1	-	-
12	398236,87	2205894,02	Картометрический, 0,1	-	-
13	398238,66	2205892,32	Картометрический, 0,1	-	-
14	398292,39	2205944,90	Картометрический, 0,1	-	-
15	398290,05	2205947,07	Картометрический, 0,1	-	-
16	398310,61	2205967,33	Картометрический, 0,1	-	-
17	398324,41	2205981,56	Картометрический, 0,1	-	-
18	398345,19	2206001,79	Картометрический, 0,1	-	-
19	398347,08	2205999,82	Картометрический, 0,1	-	-
20	398364,82	2206017,63	Картометрический, 0,1	-	-
21	398446,95	2206099,41	Картометрический, 0,1	-	-
22	398556,55	2206206,92	Картометрический, 0,1	-	-
23	398537,30	2206230,69	Картометрический, 0,1	-	-
24	398495,33	2206277,82	Картометрический, 0,1	-	-
25	398458,64	2206241,90	Картометрический, 0,1	-	-
26	398392,10	2206169,31	Картометрический, 0,1	-	-
1	398293,61	2206077,96	Картометрический, 0,1	-	-
Часть №2					
27	398286,40	2205909,84	Картометрический, 0,1	-	-
28	398247,19	2205873,37	Картометрический, 0,1	-	-
29	398248,46	2205871,47	Картометрический, 0,1	-	-
30	398222,74	2205845,06	Картометрический, 0,1	-	-
31	398192,73	2205816,52	Картометрический, 0,1	-	-
32	398193,76	2205815,46	Картометрический, 0,1	-	-
33	398175,65	2205797,65	Картометрический, 0,1	-	-
34	398174,61	2205798,68	Картометрический, 0,1	-	-
35	398156,97	2205780,69	Картометрический, 0,1	-	-
36	398150,52	2205771,85	Картометрический, 0,1	-	-

1	2	3	4	5	6
37	398195,69	2205730,65	Картометрический, 0,1	-	-
38	398348,55	2205834,79	Картометрический, 0,1	-	-
39	398426,22	2205890,28	Картометрический, 0,1	-	-
40	398447,36	2205905,39	Картометрический, 0,1	-	-
41	398451,66	2205908,74	Картометрический, 0,1	-	-
42	398484,78	2205931,57	Картометрический, 0,1	-	-
43	398562,03	2205987,32	Картометрический, 0,1	-	-
44	398685,29	2206066,17	Картометрический, 0,1	-	-
45	398688,11	2206067,97	Картометрический, 0,1	-	-
46	398680,46	2206076,04	Картометрический, 0,1	-	-
47	398596,01	2206165,18	Картометрический, 0,1	-	-
48	398570,90	2206190,18	Картометрический, 0,1	-	-
49	398462,41	2206083,76	Картометрический, 0,1	-	-
50	398385,88	2206007,56	Картометрический, 0,1	-	-
51	398372,58	2205991,40	Картометрический, 0,1	-	-
52	398369,04	2205987,41	Картометрический, 0,1	-	-
53	398356,04	2205977,64	Картометрический, 0,1	-	-
54	398307,74	2205929,15	Картометрический, 0,1	-	-
55	398307,32	2205929,65	Картометрический, 0,1	-	-
27	398286,40	2205909,84	Картометрический, 0,1	-	-

3. Сведения о характерных точках части (частей) границы объекта

Обозначение характерных точек части границы	Координаты, м		Метод определения координат характерной точки	Средняя квадратическая погрешность положения характерной точки (Mt), м	Описание обозначения точки на местности (при наличии)
	X	Y			
1	2	3	4	5	6
-	-	-	-	-	







Раздел 4

План границ объекта



Масштаб 1:2 000

Используемые условные знаки и обозначения:

-  Граница объекта
-  Граница кадастрового квартала
-  Граница земельного участка (в соответствии со сведениями Единого государственного реестра недвижимости)
-  Характерная точка границы объекта
-  Номер земельного участка, сведения о границах которого внесены в Единый государственный реестр недвижимости, в кадастровом квартале
-  Номер кадастрового квартала

Подпись _____ Дата " 26 " февраля 2020 г.

Место для оттиска печати (при наличии) лица, составившего описание местоположения границ объекта

**Текстовое описание местоположения границ
населенных пунктов, территориальных зон, особо охраняемых природных
территорий, зон с особыми условиями использования территорий**

Прохождение границы		Описание прохождения границы
от точки	до точки	
1	2	3
1	2	-
2	3	по границе земельного участка с кадастровым номером 47:23:0243001:98
3	4	по границе земельного участка с кадастровым номером 47:23:0243001:91
4	5	-
5	6	по границе земельного участка с кадастровым номером 47:23:0243001:86
6	7	-
7	8	-
8	9	по границе земельного участка с кадастровым номером 47:23:0000000:50954
9	10	по границе земельного участка с кадастровым номером 47:23:0000000:50954
10	11	по границе земельного участка с кадастровым номером 47:23:0000000:50954
11	12	по границе земельного участка с кадастровым номером 47:23:0000000:50954
12	13	по границе земельного участка с кадастровым номером 47:23:0000000:50954
13	14	по границе земельного участка с кадастровым номером 47:23:0000000:50954
14	15	по границе земельного участка с кадастровым номером 47:23:0000000:50954
15	16	по границе земельного участка с кадастровым номером 47:23:0000000:50954
16	17	по границе земельного участка с кадастровым номером 47:23:0000000:50954
17	18	по границе земельного участка с кадастровым номером 47:23:0000000:50954
18	19	по границе земельного участка с кадастровым номером 47:23:0000000:50954
19	20	по границе земельного участка с кадастровым номером 47:23:0000000:50954
20	21	по границе земельного участка с кадастровым номером 47:23:0000000:50954
21	22	по границе земельного участка с кадастровым номером 47:23:0000000:50954
22	23	-
23	24	по границе земельного участка с кадастровым номером 47:23:0243001:87
24	25	по границе земельного участка с кадастровым номером 47:23:0243001:87
25	26	по границе земельного участка с кадастровым номером 47:23:0243001:88
26	1	-
27	28	по границе земельного участка с кадастровым номером 47:23:0000000:50954
28	29	по границе земельного участка с кадастровым номером 47:23:0000000:50954
29	30	по границе земельного участка с кадастровым номером 47:23:0000000:50954
30	31	по границе земельного участка с кадастровым номером 47:23:0000000:50954
31	32	по границе земельного участка с кадастровым номером 47:23:0000000:50954
32	33	по границе земельного участка с кадастровым номером 47:23:0000000:50954
33	34	по границе земельного участка с кадастровым номером 47:23:0000000:50954
34	35	по границе земельного участка с кадастровым номером 47:23:0000000:50954
35	36	-
36	37	-
37	38	-
38	39	по границе земельного участка с кадастровым номером 47:23:0000000:486
39	40	по границе земельного участка с кадастровым номером 47:23:0000000:486
40	41	по границе земельного участка с кадастровым номером 47:23:0000000:486
41	42	по границе земельного участка с кадастровым номером 47:23:0000000:486
42	43	по границе земельного участка с кадастровым номером 47:23:0000000:486
43	44	по границе земельного участка с кадастровым номером 47:23:0000000:486

1	2	3
44	45	-
45	46	-
46	47	по границе земельного участка с кадастровым номером 47:23:0243001:108
47	48	-
48	49	-
49	50	по границе земельного участка с кадастровым номером 47:23:0000000:50954
50	51	по границе земельного участка с кадастровым номером 47:23:0000000:50954
51	52	по границе земельного участка с кадастровым номером 47:23:0000000:50954
52	53	по границе земельного участка с кадастровым номером 47:23:0000000:50954
53	54	по границе земельного участка с кадастровым номером 47:23:0000000:50954
54	55	по границе земельного участка с кадастровым номером 47:23:0000000:50954
55	27	по границе земельного участка с кадастровым номером 47:23:0000000:50954

ОПИСАНИЕ МЕСТОПОЛОЖЕНИЯ ГРАНИЦ

деревня Ижора муниципального образования Веревское сельское поселение Гатчинского
муниципального района Ленинградской области

(наименование объекта, местоположение границ которого описано (далее - объект))

Раздел 1

Сведения об объекте

№ п/п	Характеристики объекта	Описание характеристик
1	2	3
1.	Местоположение объекта	Ленинградская область, Гатчинский муниципальный район, деревня Ижора
2.	Площадь объекта +/- величина погрешности определения площади (P +/- Дельта P)	657284 м ² +/- 284 м ²
3.	Иные характеристики объекта	-

Раздел 2

Сведения о местоположении границ объекта

1. Система координат МСК-47 зона 2

2. Сведения о характерных точках границ объекта

Обозначение характерных точек границ	Координаты, м		Метод определения координат характерной точки	Средняя квадратическая погрешность положения характерной точки (Mt), м	Описание обозначения точки на местности (при наличии)
	X	Y			
1	2	3	4	5	6
Часть №1					
1	404547,82	2208603,69	Картометрический, 0,1	-	-
2	404514,99	2208665,74	Картометрический, 0,1	-	-
3	404458,94	2208636,08	Картометрический, 0,1	-	-
4	404449,93	2208649,56	Картометрический, 0,1	-	-
5	404413,50	2208741,08	Картометрический, 0,1	-	-
6	404409,29	2208744,37	Картометрический, 0,1	-	-
7	404353,02	2208873,67	Картометрический, 0,1	-	-
8	404298,70	2209002,20	Картометрический, 0,1	-	-
9	404257,32	2208983,23	Картометрический, 0,1	-	-
10	404256,09	2208966,76	Картометрический, 0,1	-	-
11	404245,80	2208945,66	Картометрический, 0,1	-	-
12	404264,92	2208893,47	Картометрический, 0,1	-	-
13	404253,84	2208887,67	Картометрический, 0,1	-	-
14	404222,69	2208871,37	Картометрический, 0,1	-	-
15	404194,96	2208851,82	Картометрический, 0,1	-	-
16	404203,19	2208842,21	Картометрический, 0,1	-	-
17	404204,63	2208834,43	Картометрический, 0,1	-	-
18	404203,68	2208831,63	Картометрический, 0,1	-	-
19	404172,96	2208817,26	Картометрический, 0,1	-	-
20	404160,78	2208839,63	Картометрический, 0,1	-	-
21	404140,93	2208829,17	Картометрический, 0,1	-	-
22	404118,24	2208817,13	Картометрический, 0,1	-	-
23	404100,38	2208807,21	Картометрический, 0,1	-	-
24	404091,79	2208802,74	Картометрический, 0,1	-	-
25	404087,49	2208810,68	Картометрический, 0,1	-	-
26	404082,65	2208820,29	Картометрический, 0,1	-	-
27	404079,30	2208827,62	Картометрический, 0,1	-	-
28	404074,60	2208837,06	Картометрический, 0,1	-	-
29	404073,89	2208839,69	Картометрический, 0,1	-	-
30	404068,09	2208850,81	Картометрический, 0,1	-	-
31	404066,96	2208851,94	Картометрический, 0,1	-	-
32	404064,46	2208856,90	Картометрический, 0,1	-	-
33	404061,71	2208862,37	Картометрический, 0,1	-	-
34	404007,51	2208971,73	Картометрический, 0,1	-	-
35	403991,54	2209003,93	Картометрический, 0,1	-	-
36	403989,01	2209002,57	Картометрический, 0,1	-	-
37	403985,09	2209000,47	Картометрический, 0,1	-	-
38	403973,11	2208990,77	Картометрический, 0,1	-	-
39	403957,41	2208980,87	Картометрический, 0,1	-	-
40	403969,86	2208957,22	Картометрический, 0,1	-	-

1	2	3	4	5	6
41	403947,24	2208946,21	Картометрический, 0,1	-	-
42	403979,19	2208880,31	Картометрический, 0,1	-	-
43	403956,14	2208869,20	Картометрический, 0,1	-	-
44	403968,46	2208853,10	Картометрический, 0,1	-	-
45	403908,98	2208837,47	Картометрический, 0,1	-	-
46	403657,09	2208711,33	Картометрический, 0,1	-	-
47	403534,13	2208637,73	Картометрический, 0,1	-	-
48	403521,32	2208606,00	Картометрический, 0,1	-	-
49	403469,28	2208565,08	Картометрический, 0,1	-	-
50	403451,87	2208551,39	Картометрический, 0,1	-	-
51	403393,90	2208547,54	Картометрический, 0,1	-	-
52	403364,56	2208563,79	Картометрический, 0,1	-	-
53	403318,22	2208535,31	Картометрический, 0,1	-	-
54	403299,39	2208522,17	Картометрический, 0,1	-	-
55	403270,27	2208505,73	Картометрический, 0,1	-	-
56	403249,02	2208492,82	Картометрический, 0,1	-	-
57	403240,95	2208487,86	Картометрический, 0,1	-	-
58	403258,58	2208424,28	Картометрический, 0,1	-	-
59	403389,29	2208063,02	Картометрический, 0,1	-	-
60	403416,28	2207988,43	Картометрический, 0,1	-	-
61	403479,22	2208022,55	Картометрический, 0,1	-	-
62	403568,97	2208071,11	Картометрический, 0,1	-	-
63	403643,75	2208111,55	Картометрический, 0,1	-	-
64	403677,92	2208130,02	Картометрический, 0,1	-	-
65	404174,08	2208398,26	Картометрический, 0,1	-	-
66	404232,69	2208429,95	Картометрический, 0,1	-	-
67	404271,35	2208452,55	Картометрический, 0,1	-	-
68	404282,29	2208437,88	Картометрический, 0,1	-	-
69	404284,19	2208439,10	Картометрический, 0,1	-	-
70	404427,86	2208515,58	Картометрический, 0,1	-	-
71	404488,12	2208549,55	Картометрический, 0,1	-	-
72	404487,41	2208551,43	Картометрический, 0,1	-	-
73	404487,57	2208551,51	Картометрический, 0,1	-	-
74	404525,00	2208571,81	Картометрический, 0,1	-	-
75	404516,88	2208586,74	Картометрический, 0,1	-	-
1	404547,82	2208603,69	Картометрический, 0,1	-	-
Часть №2					
76	404477,16	2208514,05	Картометрический, 0,1	-	-
77	404448,65	2208499,69	Картометрический, 0,1	-	-
78	404450,24	2208496,98	Картометрический, 0,1	-	-
79	404377,44	2208456,66	Картометрический, 0,1	-	-
80	404359,16	2208445,17	Картометрический, 0,1	-	-
81	404354,68	2208436,79	Картометрический, 0,1	-	-
82	404346,44	2208432,89	Картометрический, 0,1	-	-
83	404328,78	2208429,65	Картометрический, 0,1	-	-
84	404296,72	2208412,19	Картометрический, 0,1	-	-
85	404303,69	2208397,25	Картометрический, 0,1	-	-
86	404390,80	2208229,03	Картометрический, 0,1	-	-
87	404587,37	2208330,45	Картометрический, 0,1	-	-
88	404567,20	2208519,13	Картометрический, 0,1	-	-
89	404547,46	2208530,53	Картометрический, 0,1	-	-
90	404539,34	2208545,45	Картометрический, 0,1	-	-
91	404512,47	2208530,82	Картометрический, 0,1	-	-

1	2	3	4	5	6
92	404478,42	2208512,27	Картометрический, 0,1	-	-
76	404477,16	2208514,05	Картометрический, 0,1	-	-

3. Сведения о характерных точках части (частей) границы объекта

Обозначение характерных точек части границы	Координаты, м		Метод определения координат характерной точки	Средняя квадратическая погрешность положения характерной точки (M _t), м	Описание обозначения точки на местности (при наличии)
	X	Y			
1	2	3	4	5	6
-	-	-	-	-	

Раздел 4
План границ объекта



Масштаб 1:2 000

- Символические обозначения:**
- Граница объекта
 - Граница кадастрового квартала
 - Граница земельного участка (в соответствии со сведениями Единого государственного реестра недвижимости)
 - 22 Характерная точка границы объекта
 - Номер земельного участка, сведения о границах которого внесены в Единый государственный реестр недвижимости, в кадастровый квартал
 - 47:23/007/001 Номер кадастрового квартала

План № _____, Дата "26" декабря 2020 г.
Место для отрисовки плана (при наличии) лица, составившего описание местоположения границ объекта

**Текстовое описание местоположения границ
населенных пунктов, территориальных зон, особо охраняемых природных
территорий, зон с особыми условиями использования территорий**

Прохождение границы		Описание прохождения границы
от точки	до точки	
1	2	3
1	2	-
2	3	-
3	4	-
4	5	по границе земельного участка с кадастровым номером 47:23:0259001:19
5	6	по границе земельного участка с кадастровым номером 47:23:0259001:19
6	7	по границе земельного участка с кадастровым номером 47:23:0259001:19
7	8	по границе земельного участка с кадастровым номером 47:23:0259001:19
8	9	по границе земельного участка с кадастровым номером 47:23:0259001:19
9	10	по границе земельного участка с кадастровым номером 47:23:0259001:19
10	11	по границе земельного участка с кадастровым номером 47:23:0259001:19
11	12	по границе земельного участка с кадастровым номером 47:23:0259001:19
12	13	по границе земельного участка с кадастровым номером 47:23:0259001:19
13	14	по границе земельного участка с кадастровым номером 47:23:0256002:4
14	15	по границе земельного участка с кадастровым номером 47:23:0256002:4
15	16	по границе земельного участка с кадастровым номером 47:23:0256002:4
16	17	по границе земельного участка с кадастровым номером 47:23:0256002:4
17	18	по границе земельного участка с кадастровым номером 47:23:0256002:4
18	19	по границе земельного участка с кадастровым номером 47:23:0256002:4
19	20	по границе земельного участка с кадастровым номером 47:23:0256002:4
20	21	по границе земельного участка с кадастровым номером 47:23:0256002:4
21	22	по границе земельного участка с кадастровым номером 47:23:0256002:4
22	23	по границе земельного участка с кадастровым номером 47:23:0256002:4
23	24	по границе земельного участка с кадастровым номером 47:23:0256002:4
24	25	по границе земельного участка с кадастровым номером 47:23:0256002:4
25	26	по границе земельного участка с кадастровым номером 47:23:0256002:4
26	27	по границе земельного участка с кадастровым номером 47:23:0256002:4
27	28	по границе земельного участка с кадастровым номером 47:23:0256002:4
28	29	по границе земельного участка с кадастровым номером 47:23:0256002:4
29	30	по границе земельного участка с кадастровым номером 47:23:0256002:4
30	31	по границе земельного участка с кадастровым номером 47:23:0256002:4
31	32	по границе земельного участка с кадастровым номером 47:23:0256002:4
32	33	по границе земельного участка с кадастровым номером 47:23:0256002:4
33	34	по границе земельного участка с кадастровым номером 47:23:0256002:4
34	35	-
35	36	-
36	37	по границе земельного участка с кадастровым номером 47:23:0256002:6
37	38	-
38	39	по границе земельного участка с кадастровым номером 47:23:0256001:4
39	40	-
40	41	-
41	42	по границе земельного участка с кадастровым номером 47:23:0256001:30
42	43	по границе земельного участка с кадастровым номером 47:23:0256001:30
43	44	-

ОПИСАНИЕ МЕСТОПОЛОЖЕНИЯ ГРАНИЦ

деревня Кирлово муниципального образования Веревское сельское поселение Гатчинского
муниципального района Ленинградской области

(наименование объекта, местоположение границ которого описано (далее - объект))

Раздел 1

Сведения об объекте

№ п/п	Характеристики объекта	Описание характеристик
1	2	3
1.	Местоположение объекта	Ленинградская область, Гатчинский муниципальный район, деревня Кирлово
2.	Площадь объекта +/- величина погрешности определения площади (P +/- Дельта P)	167797 м ² +/- 143 м ²
3.	Иные характеристики объекта	-

Раздел 2

Сведения о местоположении границ объекта

1. Система координат МСК-47 зона 2

2. Сведения о характерных точках границ объекта

Обозначение характерных точек границ	Координаты, м		Метод определения координат характерной точки	Средняя квадратическая погрешность положения характерной точки (Mt), м	Описание обозначения точки на местности (при наличии)
	X	Y			
1	2	3	4	5	6
1	402564,46	2202416,38	Картометрический, 0,1	-	-
2	402530,07	2202438,41	Картометрический, 0,1	-	-
3	402533,29	2202443,01	Картометрический, 0,1	-	-
4	402496,31	2202463,73	Картометрический, 0,1	-	-
5	402487,29	2202467,00	Картометрический, 0,1	-	-
6	402483,59	2202461,47	Картометрический, 0,1	-	-
7	402368,55	2202551,45	Картометрический, 0,1	-	-
8	402343,12	2202543,94	Картометрический, 0,1	-	-
9	402328,36	2202555,79	Картометрический, 0,1	-	-
10	402324,69	2202558,74	Картометрический, 0,1	-	-
11	402303,69	2202575,72	Картометрический, 0,1	-	-
12	402307,42	2202581,14	Картометрический, 0,1	-	-
13	402305,40	2202582,66	Картометрический, 0,1	-	-
14	402302,23	2202585,07	Картометрический, 0,1	-	-
15	402294,06	2202591,39	Картометрический, 0,1	-	-
16	402290,15	2202585,92	Картометрический, 0,1	-	-
17	402267,65	2202603,55	Картометрический, 0,1	-	-
18	402248,58	2202618,50	Картометрический, 0,1	-	-
19	402248,21	2202618,79	Картометрический, 0,1	-	-
20	402217,93	2202644,18	Картометрический, 0,1	-	-
21	402207,57	2202652,73	Картометрический, 0,1	-	-
22	402203,93	2202648,32	Картометрический, 0,1	-	-
23	402202,84	2202647,02	Картометрический, 0,1	-	-
24	402194,34	2202653,81	Картометрический, 0,1	-	-
25	402191,23	2202656,31	Картометрический, 0,1	-	-
26	402181,19	2202664,34	Картометрический, 0,1	-	-
27	402147,33	2202665,91	Картометрический, 0,1	-	-
28	402124,86	2202628,76	Картометрический, 0,1	-	-
29	402080,17	2202554,88	Картометрический, 0,1	-	-
30	402080,03	2202554,64	Картометрический, 0,1	-	-
31	402022,25	2202525,70	Картометрический, 0,1	-	-
32	402017,14	2202525,74	Картометрический, 0,1	-	-
33	402020,39	2202534,72	Картометрический, 0,1	-	-
34	402022,99	2202541,84	Картометрический, 0,1	-	-
35	402023,75	2202546,07	Картометрический, 0,1	-	-
36	402029,73	2202562,98	Картометрический, 0,1	-	-
37	402031,47	2202567,89	Картометрический, 0,1	-	-
38	402018,02	2202571,85	Картометрический, 0,1	-	-
39	402016,21	2202567,05	Картометрический, 0,1	-	-
40	401987,95	2202577,56	Картометрический, 0,1	-	-
41	401982,03	2202579,76	Картометрический, 0,1	-	-

1	2	3	4	5	6
42	401972,63	2202583,25	Картометрический, 0,1	-	-
43	401963,44	2202544,83	Картометрический, 0,1	-	-
44	401961,91	2202541,52	Картометрический, 0,1	-	-
45	401914,60	2202537,47	Картометрический, 0,1	-	-
46	401915,45	2202531,33	Картометрический, 0,1	-	-
47	401941,02	2202533,50	Картометрический, 0,1	-	-
48	401932,78	2202488,38	Картометрический, 0,1	-	-
49	402006,69	2202474,88	Картометрический, 0,1	-	-
50	402007,03	2202424,80	Картометрический, 0,1	-	-
51	401994,52	2202394,13	Картометрический, 0,1	-	-
52	401976,65	2202350,31	Картометрический, 0,1	-	-
53	401999,77	2202341,46	Картометрический, 0,1	-	-
54	402036,35	2202327,45	Картометрический, 0,1	-	-
55	402076,11	2202312,23	Картометрический, 0,1	-	-
56	402114,15	2202297,66	Картометрический, 0,1	-	-
57	402140,85	2202287,44	Картометрический, 0,1	-	-
58	402146,03	2202286,25	Картометрический, 0,1	-	-
59	402181,88	2202260,70	Картометрический, 0,1	-	-
60	402212,45	2202243,30	Картометрический, 0,1	-	-
61	402242,45	2202211,34	Картометрический, 0,1	-	-
62	402270,12	2202178,76	Картометрический, 0,1	-	-
63	402347,01	2202220,66	Картометрический, 0,1	-	-
64	402444,63	2202275,75	Картометрический, 0,1	-	-
65	402549,64	2202335,45	Картометрический, 0,1	-	-
66	402584,76	2202402,67	Картометрический, 0,1	-	-
67	402575,24	2202409,12	Картометрический, 0,1	-	-
68	402566,01	2202415,38	Картометрический, 0,1	-	-
1	402564,46	2202416,38	Картометрический, 0,1	-	-

3. Сведения о характерных точках части (частей) границы объекта

Обозначение характерных точек части границы	Координаты, м		Метод определения координат характерной точки	Средняя квадратическая погрешность положения характерной точки (M _t), м	Описание обозначения точки на местности (при наличии)
	X	Y			
1	2	3	4	5	6
-	-	-	-	-	

Раздел 4

План границ объекта



Масштаб 1:2 000

Используемые условные знаки и обозначения:

- Граница объекта
- Граница кадастрового квартала
- Граница земельного участка (в соответствии со сведениями Единого государственного реестра недвижимости)
- 22 Характерная точка границы объекта
- 142 Номер земельного участка, сведения о границах которого внесены в Единый государственный реестр недвижимости, в кадастровом квартале
- 47:23:0252001 Номер кадастрового квартала

Подпись _____ Дата " 26 " февраля 2020 г

Место для оттиска печати (при наличии) лица, составившего описание местоположения границ объекта

**Текстовое описание местоположения границ
населенных пунктов, территориальных зон, особо охраняемых природных
территорий, зон с особыми условиями использования территорий**

Прохождение границы		Описание прохождения границы
от точки	до точки	
1	2	3
1	2	по границе земельного участка с кадастровым номером 47:23:0259002:298
2	3	по границе земельного участка с кадастровым номером 47:23:0259002:298
3	4	по границе земельного участка с кадастровым номером 47:23:0259002:298
4	5	по границе земельного участка с кадастровым номером 47:23:0259002:298
5	6	по границе земельного участка с кадастровым номером 47:23:0259002:298
6	7	по границе земельного участка с кадастровым номером 47:23:0259002:298
7	8	-
8	9	по границе земельного участка с кадастровым номером 47:23:0259002:282
9	10	по границе земельного участка с кадастровым номером 47:23:0259002:282
10	11	по границе земельного участка с кадастровым номером 47:23:0259002:282
11	12	по границе земельного участка с кадастровым номером 47:23:0259002:282
12	13	по границе земельного участка с кадастровым номером 47:23:0259002:282
13	14	по границе земельного участка с кадастровым номером 47:23:0259002:282
14	15	по границе земельного участка с кадастровым номером 47:23:0259002:282
15	16	по границе земельного участка с кадастровым номером 47:23:0259002:282
16	17	по границе земельного участка с кадастровым номером 47:23:0259002:282
17	18	по границе земельного участка с кадастровым номером 47:23:0259002:282
18	19	по границе земельного участка с кадастровым номером 47:23:0259002:282
19	20	по границе земельного участка с кадастровым номером 47:23:0259002:282
20	21	по границе земельного участка с кадастровым номером 47:23:0259002:282
21	22	по границе земельного участка с кадастровым номером 47:23:0259002:282
22	23	по границе земельного участка с кадастровым номером 47:23:0259002:282
23	24	по границе земельного участка с кадастровым номером 47:23:0259002:282
24	25	по границе земельного участка с кадастровым номером 47:23:0259002:282
25	26	по границе земельного участка с кадастровым номером 47:23:0259002:282
26	27	-
27	28	по границе земельного участка с кадастровым номером 47:23:0241001:128
28	29	по границе земельного участка с кадастровым номером 47:23:0241001:128
29	30	по границе земельного участка с кадастровым номером 47:23:0241001:128
30	31	по границе земельного участка с кадастровым номером 47:23:0241001:128
31	32	по границе земельного участка с кадастровым номером 47:23:0241001:128
32	33	по границе земельного участка с кадастровым номером 47:23:0241001:128
33	34	по границе земельного участка с кадастровым номером 47:23:0241001:128
34	35	по границе земельного участка с кадастровым номером 47:23:0241001:128
35	36	по границе земельного участка с кадастровым номером 47:23:0241001:128
36	37	по границе земельного участка с кадастровым номером 47:23:0241001:128
37	38	по границе земельного участка с кадастровым номером 47:23:0241001:128
38	39	по границе земельного участка с кадастровым номером 47:23:0241001:128
39	40	по границе земельного участка с кадастровым номером 47:23:0241001:128
40	41	-
41	42	по границе земельного участка с кадастровым номером 47:23:0241001:117
42	43	по границе земельного участка с кадастровым номером 47:23:0241001:117

1	2	3
43	44	по границе земельного участка с кадастровым номером 47:23:0000000:49796
44	45	по границе земельного участка с кадастровым номером 47:23:0000000:49796
45	46	по границе земельного участка с кадастровым номером 47:23:0000000:49796
46	47	по границе земельного участка с кадастровым номером 47:23:0000000:49796
47	48	по границе земельного участка с кадастровым номером 47:23:0241001:268
48	49	по границе земельного участка с кадастровым номером 47:23:0241001:268
49	50	по границе земельного участка с кадастровым номером 47:23:0241001:103
50	51	по границе земельного участка с кадастровым номером 47:23:0241001:103
51	52	по границе земельного участка с кадастровым номером 47:23:0241001:103
52	53	по границе земельного участка с кадастровым номером 47:23:0240001:284
53	54	по границе земельного участка с кадастровым номером 47:23:0240001:297
54	55	по границе земельного участка с кадастровым номером 47:23:0240001:294
55	56	-
56	57	по границе земельного участка с кадастровым номером 47:23:0240001:283
57	58	-
58	59	по границе земельного участка с кадастровым номером 47:23:0240001:136
59	60	по границе земельного участка с кадастровым номером 47:23:0240001:137
60	61	по границе земельного участка с кадастровым номером 47:23:0000000:49796
61	62	по границе земельного участка с кадастровым номером 47:23:0000000:49796
62	63	по границе земельного участка с кадастровым номером 47:23:0000000:49796
63	64	по границе земельного участка с кадастровым номером 47:23:0000000:49796
64	65	-
65	66	-
66	67	-
67	68	по границе земельного участка с кадастровым номером 47:23:0240001:281
68	1	по границе земельного участка с кадастровым номером 47:23:0240001:281

ОПИСАНИЕ МЕСТОПОЛОЖЕНИЯ ГРАНИЦ

деревня Коммолово муниципального образования Веревское сельское поселение Гатчинского
муниципального района Ленинградской области

(наименование объекта, местоположение границ которого описано (далее - объект))

Раздел 1

Сведения об объекте

№ п/п	Характеристики объекта	Описание характеристик
1	2	3
1.	Местоположение объекта	Ленинградская область, Гатчинский муниципальный район, деревня Коммолово
2.	Площадь объекта +/- величина погрешности определения площади (P +/- Дельта P)	314050 м ² +/- 196 м ²
3.	Иные характеристики объекта	-

Раздел 2

Сведения о местоположении границ объекта

1. Система координат МСК-47 зона 2

2. Сведения о характерных точках границ объекта

Обозначение характерных точек границ	Координаты, м		Метод определения координат характерной точки	Средняя квадратическая погрешность положения характерной точки (Mt), м	Описание обозначения точки на местности (при наличии)
	X	Y			
1	2	3	4	5	6
1	404562,58	2209856,66	Картометрический, 0,1	-	-
2	404555,72	2209905,49	Картометрический, 0,1	-	-
3	404558,80	2209906,61	Картометрический, 0,1	-	-
4	404556,92	2209911,55	Картометрический, 0,1	-	-
5	404554,98	2209910,84	Картометрический, 0,1	-	-
6	404544,61	2209984,83	Картометрический, 0,1	-	-
7	404552,79	2209984,80	Картометрический, 0,1	-	-
8	404510,02	2210169,99	Картометрический, 0,1	-	-
9	404454,59	2210158,91	Картометрический, 0,1	-	-
10	404451,87	2210164,52	Картометрический, 0,1	-	-
11	404401,24	2210189,56	Картометрический, 0,1	-	-
12	404357,50	2210211,19	Картометрический, 0,1	-	-
13	404332,68	2210223,47	Картометрический, 0,1	-	-
14	404214,65	2210095,31	Картометрический, 0,1	-	-
15	404180,80	2210092,34	Картометрический, 0,1	-	-
16	404086,00	2210058,26	Картометрический, 0,1	-	-
17	403986,54	2209987,41	Картометрический, 0,1	-	-
18	403942,09	2209952,56	Картометрический, 0,1	-	-
19	403968,55	2209932,82	Картометрический, 0,1	-	-
20	403938,78	2209897,11	Картометрический, 0,1	-	-
21	403822,71	2209864,09	Картометрический, 0,1	-	-
22	403807,87	2209867,44	Картометрический, 0,1	-	-
23	403812,78	2209914,84	Картометрический, 0,1	-	-
24	403812,33	2209917,83	Картометрический, 0,1	-	-
25	403807,79	2209922,39	Картометрический, 0,1	-	-
26	403790,21	2209938,55	Картометрический, 0,1	-	-
27	403766,60	2209960,98	Картометрический, 0,1	-	-
28	403638,05	2209927,33	Картометрический, 0,1	-	-
29	403623,95	2209942,73	Картометрический, 0,1	-	-
30	403615,89	2209944,53	Картометрический, 0,1	-	-
31	403594,53	2209944,73	Картометрический, 0,1	-	-
32	403578,81	2209939,85	Картометрический, 0,1	-	-
33	403489,63	2209882,13	Картометрический, 0,1	-	-
34	403481,10	2209887,34	Картометрический, 0,1	-	-
35	403456,79	2209909,06	Картометрический, 0,1	-	-
36	403435,37	2209929,10	Картометрический, 0,1	-	-
37	403422,18	2209914,22	Картометрический, 0,1	-	-
38	403445,71	2209893,62	Картометрический, 0,1	-	-
39	403467,50	2209872,47	Картометрический, 0,1	-	-

1	2	3	4	5	6
40	403474,51	2209868,87	Картометрический, 0,1	-	-
41	403494,74	2209865,11	Картометрический, 0,1	-	-
42	403530,86	2209857,36	Картометрический, 0,1	-	-
43	403575,02	2209853,09	Картометрический, 0,1	-	-
44	403574,43	2209843,13	Картометрический, 0,1	-	-
45	403573,95	2209823,67	Картометрический, 0,1	-	-
46	403574,66	2209818,60	Картометрический, 0,1	-	-
47	403576,23	2209812,14	Картометрический, 0,1	-	-
48	403579,08	2209805,50	Картометрический, 0,1	-	-
49	403584,83	2209795,36	Картометрический, 0,1	-	-
50	403587,46	2209791,38	Картометрический, 0,1	-	-
51	403594,08	2209785,71	Картометрический, 0,1	-	-
52	403605,00	2209778,57	Картометрический, 0,1	-	-
53	403618,00	2209771,35	Картометрический, 0,1	-	-
54	403655,58	2209749,81	Картометрический, 0,1	-	-
55	403679,78	2209736,90	Картометрический, 0,1	-	-
56	403704,59	2209720,94	Картометрический, 0,1	-	-
57	403717,89	2209713,19	Картометрический, 0,1	-	-
58	403722,54	2209711,81	Картометрический, 0,1		
59	403728,46	2209710,23	Картометрический, 0,1		
60	403734,65	2209710,19	Картометрический, 0,1		
61	403748,67	2209710,86	Картометрический, 0,1		
62	403768,55	2209711,37	Картометрический, 0,1		
63	403802,36	2209711,50	Картометрический, 0,1		
64	403830,58	2209713,21	Картометрический, 0,1		
65	403860,02	2209713,27	Картометрический, 0,1		
66	403882,69	2209713,84	Картометрический, 0,1		
67	403914,26	2209715,12	Картометрический, 0,1		
68	403922,60	2209714,89	Картометрический, 0,1		
69	403927,76	2209715,09	Картометрический, 0,1		
70	403935,70	2209716,83	Картометрический, 0,1		
71	403937,43	2209711,80	Картометрический, 0,1		
72	403968,53	2209621,20	Картометрический, 0,1		
73	403986,01	2209630,88	Картометрический, 0,1		
74	403987,27	2209631,51	Картометрический, 0,1		
75	404163,10	2209696,27	Картометрический, 0,1		
76	404374,16	2209737,70	Картометрический, 0,1		
77	404443,30	2209770,24	Картометрический, 0,1		
1	404562,58	2209856,66	Картометрический, 0,1		

3. Сведения о характерных точках части (частей) границы объекта

Обозначение характерных точек части границы	Координаты, м		Метод определения координат характерной точки	Средняя квадратическая погрешность положения характерной точки (Mt), м	Описание обозначения точки на местности (при наличии)
	X	Y			
1	2	3	4	5	6
-	-	-	-	-	



Масштаб 1:2 000

Использование условных знаков и обозначений:

- Граница объекта
- - - Граница кадастрового квартала
- - - Граница земельного участка (в соответствии со сведениями Единого государственного реестра недвижимости)
- 27 Характерная точка границы объекта
- 402 Номер земельного участка, сведения о границах которого внесены в Единый государственный реестр недвижимости, в кадастровом квартале
- 47:23:0252001 Номер кадастрового квартала

Подпись _____ Дата "26" Июля 2020 г.
Место для оттиска печати (при наличии) лица,
составившего описание местоположения границ объекта

**Текстовое описание местоположения границ
населенных пунктов, территориальных зон, особо охраняемых природных
территорий, зон с особыми условиями использования территорий**

Прохождение границы		Описание прохождения границы
от точки	до точки	
1	2	3
1	2	по границе земельного участка с кадастровым номером 47:23:0259004:4
2	3	по границе земельного участка с кадастровым номером 47:23:0259004:4
3	4	по границе земельного участка с кадастровым номером 47:23:0259004:4
4	5	по границе земельного участка с кадастровым номером 47:23:0259004:4
5	6	по границе земельного участка с кадастровым номером 47:23:0259004:4
6	7	по границе земельного участка с кадастровым номером 47:23:0259004:4
7	8	по границе земельного участка с кадастровым номером 47:23:0259004:99
8	9	по границе земельного участка с кадастровым номером 47:23:0259004:677
9	10	-
10	11	по границе земельного участка с кадастровым номером 47:23:0259004:2
11	12	по границе земельного участка с кадастровым номером 47:23:0259004:3
12	13	-
13	14	-
14	15	-
15	16	-
16	17	-
17	18	по границе земельного участка с кадастровым номером 47:23:0250002:70
18	19	по границе земельного участка с кадастровым номером 47:23:0250002:70
19	20	-
20	21	-
21	22	-
22	23	по границе земельного участка с кадастровым номером 47:23:0250002:33
23	24	-
24	25	по границе земельного участка с кадастровым номером 47:23:0250002:37
25	26	по границе земельного участка с кадастровым номером 47:23:0250002:37
26	27	-
27	28	-
28	29	-
29	30	-
30	31	-
31	32	-
32	33	-
33	34	по границе земельного участка с кадастровым номером 47:23:0000000:4253
34	35	по границе земельного участка с кадастровым номером 47:23:0000000:4253
35	36	по границе земельного участка с кадастровым номером 47:23:0000000:4253
36	37	по границе земельного участка с кадастровым номером 47:23:0000000:4253
37	38	по границе земельного участка с кадастровым номером 47:23:0000000:4253
38	39	по границе земельного участка с кадастровым номером 47:23:0000000:4253
39	40	по границе земельного участка с кадастровым номером 47:23:0000000:4253
40	41	по границе земельного участка с кадастровым номером 47:23:0000000:4253
41	42	по границе земельного участка с кадастровым номером 47:23:0000000:4253
42	43	-
43	44	-

1	2	3
44	45	-
45	46	-
46	47	-
47	48	-
48	49	-
49	50	-
50	51	-
51	52	-
52	53	-
53	54	-
54	55	-
55	56	-
56	57	-
57	58	-
58	59	-
59	60	-
60	61	-
61	62	-
62	63	-
63	64	-
64	65	-
65	66	-
66	67	-
67	68	-
68	69	-
69	70	-
70	71	-
71	72	по границе земельного участка с кадастровым номером 47:23:0000000:4253
72	73	по границе земельного участка с кадастровым номером 47:23:0000000:4253
73	74	по границе земельного участка с кадастровым номером 47:23:0259004:4
74	75	по границе земельного участка с кадастровым номером 47:23:0259004:4
75	76	по границе земельного участка с кадастровым номером 47:23:0259004:4
76	77	по границе земельного участка с кадастровым номером 47:23:0259004:4
77	1	по границе земельного участка с кадастровым номером 47:23:0259004:4

ОПИСАНИЕ МЕСТОПОЛОЖЕНИЯ ГРАНИЦ

посёлок при железнодорожной станции Новое Мозино муниципального образования Веревокское сельское поселение Гатчинского муниципального района Ленинградской области

(наименование объекта, местоположение границ которого описано (далее - объект))

Раздел 1

Сведения об объекте

№ п/п	Характеристики объекта	Описание характеристик
1	2	3
1.	Местоположение объекта	Ленинградская область, Гатчинский муниципальный район, посёлок при железнодорожной станции Новое Мозино
2.	Площадь объекта +/- величина погрешности определения площади (P +/- Дельта P)	6067 м ² +/- 27 м ²
3.	Иные характеристики объекта	-

Раздел 2

Сведения о местоположении границ объекта

1. Система координат МСК-47 зона 2

2. Сведения о характерных точках границ объекта

Обозначение характерных точек границ	Координаты, м		Метод определения координат характерной точки	Средняя квадратическая погрешность положения характерной точки (Mt), м	Описание обозначения точки на местности (при наличии)
	X	Y			
1	2	3	4	5	6
1	398318,23	2205735,37	Картометрический, 0,1	-	-
2	398326,25	2205720,27	Картометрический, 0,1	-	-
3	398370,55	2205720,78	Картометрический, 0,1	-	-
4	398414,65	2205745,47	Картометрический, 0,1	-	-
5	398444,91	2205787,76	Картометрический, 0,1	-	-
6	398435,31	2205816,15	Картометрический, 0,1	-	-
7	398419,29	2205812,26	Картометрический, 0,1	-	-
8	398339,48	2205759,62	Картометрический, 0,1	-	-
1	398318,23	2205735,37	Картометрический, 0,1	-	-

3. Сведения о характерных точках части (частей) границы объекта

Обозначение характерных точек части границы	Координаты, м		Метод определения координат характерной точки	Средняя квадратическая погрешность положения характерной точки (Mt), м	Описание обозначения точки на местности (при наличии)
	X	Y			
1	2	3	4	5	6
-	-	-	-	-	






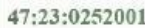
Раздел 4

План границ объекта



Масштаб 1:1 000

Используемые условные знаки и обозначения:

-  Граница объекта
-  Граница кадастрового квартала
-  Граница земельного участка (в соответствии со сведениями Единого государственного реестра недвижимости)
-  Характерная точка границы объекта
-  Номер земельного участка, сведения о границах которого внесены в Единый государственный реестр недвижимости, в кадастровом квартале
-  Номер кадастрового квартала

Подпись _____ Дата " 26 " февраля 2020 г

Место для оттиска печати (при наличии) лица,
составившего описание местоположения границ объекта

**Текстовое описание местоположения границ
населенных пунктов, территориальных зон, особо охраняемых природных
территорий, зон с особыми условиями использования территорий**

Прохождение границы		Описание прохождения границы
от точки	до точки	
1	2	3
1	2	-
2	3	-
3	4	по границе земельного участка с кадастровым номером 47:23:0244001:216
4	5	-
5	6	-
6	7	по границе земельного участка с кадастровым номером 47:23:0000000:486
7	8	по границе земельного участка с кадастровым номером 47:23:0000000:486
8	1	по границе земельного участка с кадастровым номером 47:23:0000000:486

ОПИСАНИЕ МЕСТОПОЛОЖЕНИЯ ГРАНИЦ

деревня Пегелево муниципального образования Веревокское сельское поселение Гатчинского
муниципального района Ленинградской области

(наименование объекта, местоположение границ которого описано (далее - объект))

Раздел 1

Сведения об объекте

№ п/п	Характеристики объекта	Описание характеристик
1	2	3
1.	Местоположение объекта	Ленинградская область, Гатчинский муниципальный район, деревня Пегелево
2.	Площадь объекта +/- величина погрешности определения площади (P +/- Дельта P)	259912 м ² +/- 178 м ²
3.	Иные характеристики объекта	-

Раздел 2

Сведения о местоположении границ объекта

1. Система координат МСК-47 зона 2

2. Сведения о характерных точках границ объекта

Обозначение характерных точек границ	Координаты, м		Метод определения координат характерной точки	Средняя квадратическая погрешность положения характерной точки (M), м	Описание обозначения точки на местности (при наличии)
	X	Y			
1	2	3	4	5	6
1	401867,59	2202552,04	Картометрический, 0,1	-	-
2	401882,99	2202584,01	Картометрический, 0,1	-	-
3	401892,67	2202602,43	Картометрический, 0,1	-	-
4	401894,01	2202604,66	Картометрический, 0,1	-	-
5	401922,36	2202653,53	Картометрический, 0,1	-	-
6	401892,68	2202670,74	Картометрический, 0,1	-	-
7	401922,48	2202720,05	Картометрический, 0,1	-	-
8	401901,44	2202721,49	Картометрический, 0,1	-	-
9	401864,51	2202722,29	Картометрический, 0,1	-	-
10	401862,25	2202722,32	Картометрический, 0,1	-	-
11	401859,26	2202722,38	Картометрический, 0,1	-	-
12	401850,50	2202738,63	Картометрический, 0,1	-	-
13	401839,02	2202752,70	Картометрический, 0,1	-	-
14	401841,57	2202754,73	Картометрический, 0,1	-	-
15	401853,56	2202769,91	Картометрический, 0,1	-	-
16	401851,61	2202774,08	Картометрический, 0,1	-	-
17	401847,34	2202783,39	Картометрический, 0,1	-	-
18	401846,22	2202785,80	Картометрический, 0,1	-	-
19	401837,85	2202781,48	Картометрический, 0,1	-	-
20	401831,76	2202792,44	Картометрический, 0,1	-	-
21	401816,65	2202784,09	Картометрический, 0,1	-	-
22	401815,00	2202786,78	Картометрический, 0,1	-	-
23	401806,47	2202800,74	Картометрический, 0,1	-	-
24	401801,65	2202808,67	Картометрический, 0,1	-	-
25	401788,12	2202838,38	Картометрический, 0,1	-	-
26	401770,03	2202830,29	Картометрический, 0,1	-	-
27	401758,88	2202825,03	Картометрический, 0,1	-	-
28	401751,22	2202824,39	Картометрический, 0,1	-	-
29	401701,71	2202874,81	Картометрический, 0,1	-	-
30	401681,24	2202895,66	Картометрический, 0,1	-	-
31	401660,77	2202916,51	Картометрический, 0,1	-	-
32	401658,55	2202919,73	Картометрический, 0,1	-	-
33	401624,51	2202968,97	Картометрический, 0,1	-	-
34	401611,08	2202982,36	Картометрический, 0,1	-	-
35	401529,95	2202931,99	Картометрический, 0,1	-	-
36	401521,73	2202932,00	Картометрический, 0,1	-	-
37	401513,32	2202943,42	Картометрический, 0,1	-	-
38	401514,21	2202958,77	Картометрический, 0,1	-	-
39	401512,41	2202976,29	Картометрический, 0,1	-	-
40	401511,30	2202987,10	Картометрический, 0,1	-	-
41	401510,67	2202993,21	Картометрический, 0,1	-	-

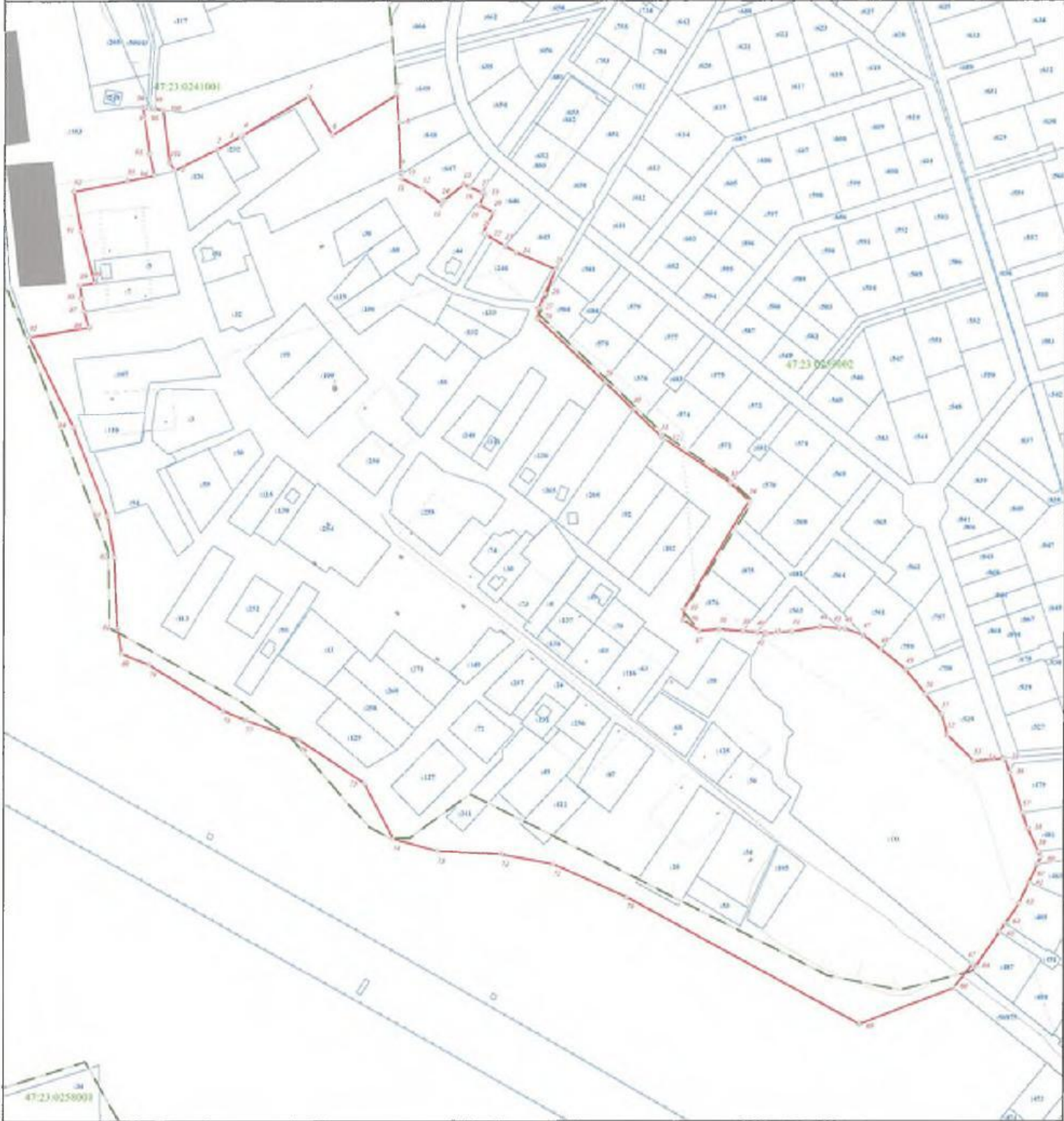
1	2	3	4	5	6
42	401510,55	2202994,37	Картометрический, 0,1	-	-
43	401511,49	2203013,80	Картометрический, 0,1	-	-
44	401514,90	2203034,97	Картометрический, 0,1	-	-
45	401513,53	2203049,98	Картометрический, 0,1	-	-
46	401513,16	2203053,93	Картометрический, 0,1	-	-
47	401508,05	2203067,72	Картометрический, 0,1	-	-
48	401496,85	2203081,22	Картометрический, 0,1	-	-
49	401481,19	2203100,08	Картометрический, 0,1	-	-
50	401462,60	2203114,46	Картометрический, 0,1	-	-
51	401447,11	2203126,45	Картометрический, 0,1	-	-
52	401431,61	2203130,62	Картометрический, 0,1	-	-
53	401411,41	2203150,40	Картометрический, 0,1	-	-
54	401412,97	2203172,18	Картометрический, 0,1	-	-
55	401413,08	2203173,70	Картометрический, 0,1	-	-
56	401402,05	2203177,07	Картометрический, 0,1	-	-
57	401371,49	2203186,42	Картометрический, 0,1	-	-
58	401359,44	2203190,11	Картометрический, 0,1	-	-
59	401342,00	2203197,88	Картометрический, 0,1	-	-
60	401338,16	2203199,60	Картометрический, 0,1	-	-
61	401332,83	2203197,10	Картометрический, 0,1	-	-
62	401318,86	2203190,55	Картометрический, 0,1	-	-
63	401302,94	2203183,08	Картометрический, 0,1	-	-
64	401288,25	2203172,72	Картометрический, 0,1	-	-
65	401282,11	2203168,39	Картометрический, 0,1	-	-
66	401255,70	2203149,73	Картометрический, 0,1	-	-
67	401257,69	2203147,38	Картометрический, 0,1	-	-
68	401240,11	2203132,97	Картометрический, 0,1	-	-
69	401213,75	2203061,26	Картометрический, 0,1	-	-
70	401312,57	2202886,22	Картометрический, 0,1	-	-
71	401338,27	2202831,09	Картометрический, 0,1	-	-
72	401346,17	2202792,16	Картометрический, 0,1	-	-
73	401349,21	2202743,82	Картометрический, 0,1	-	-
74	401359,22	2202710,17	Картометрический, 0,1	-	-
75	401401,52	2202688,94	Картометрический, 0,1	-	-
76	401435,03	2202640,48	Картометрический, 0,1	-	-
77	401450,68	2202600,43	Картометрический, 0,1	-	-
78	401458,03	2202583,60	Картометрический, 0,1	-	-
79	401493,59	2202528,13	Картометрический, 0,1	-	-
80	401502,39	2202507,14	Картометрический, 0,1	-	-
81	401521,37	2202504,48	Картометрический, 0,1	-	-
82	401575,21	2202503,03	Картометрический, 0,1	-	-
83	401606,83	2202498,20	Картометрический, 0,1	-	-
84	401674,67	2202473,03	Картометрический, 0,1	-	-
85	401743,04	2202441,31	Картометрический, 0,1	-	-
86	401749,73	2202485,64	Картометрический, 0,1	-	-
87	401761,80	2202482,34	Картометрический, 0,1	-	-
88	401771,60	2202480,67	Картометрический, 0,1	-	-
89	401781,56	2202479,44	Картометрический, 0,1	-	-
90	401782,90	2202490,40	Картометрический, 0,1	-	-
91	401822,45	2202480,88	Картометрический, 0,1	-	-
92	401852,53	2202475,79	Картометрический, 0,1	-	-
93	401860,09	2202516,16	Картометрический, 0,1	-	-
94	401864,15	2202536,79	Картометрический, 0,1	-	-

1	2	3	4	5	6
95	401880,60	2202533,11	Картометрический, 0,1	-	
96	401915,84	2202528,54	Картометрический, 0,1	-	
97	401915,45	2202531,33	Картометрический, 0,1	-	
98	401915,02	2202534,39	Картометрический, 0,1	-	
99	401914,60	2202537,47	Картометрический, 0,1	-	
100	401913,73	2202543,71	Картометрический, 0,1	-	
101	401873,76	2202548,17	Картометрический, 0,1	-	
1	401867,59	2202552,04	Картометрический, 0,1	-	

3. Сведения о характерных точках части (частей) границы объекта







Обозначение характерных точек части границы	Координаты, м		Метод определения координат характерной точки	Средняя квадратическая погрешность положения характерной точки (M _t), м	Описание обозначения точки на местности (при наличии)
	X	Y			
1	2	3	4	5	6
-	-	-	-	-	

Раздел 4
План границ объекта



Масштаб 1:2 000

Используемые условные знаки и обозначения:

-  Граница объекта
-  Граница кадастрового квартала
-  Граница земельного участка (в соответствии со сведениями Единого государственного реестра недвижимости)
-  Характерная точка границы объекта
-  Номер земельного участка, сведения о границах которого внесены в Единый государственный реестр недвижимости, в кадастровом квартале
-  Номер кадастрового квартала

47:23:0252001

Подпись _____ Дата " 26 " февраля 2020 г.

Место для оттиска печати (при наличии) лица, составившего описание местоположения границ объекта

**Текстовое описание местоположения границ
населенных пунктов, территориальных зон, особо охраняемых природных
территорий, зон с особыми условиями использования территорий**

Прохождение границы		Описание прохождения границы
от точки	до точки	
1	2	3
1	2	по границе земельного участка с кадастровым номером 47:23:0241001:103
2	3	по границе земельного участка с кадастровым номером 47:23:0241001:103
3	4	-
4	5	-
5	6	-
6	7	-
7	8	-
8	9	по границе земельного участка с кадастровым номером 47:23:0241001:103
9	10	-
10	11	по границе земельного участка с кадастровым номером 47:23:0259002:647
11	12	по границе земельного участка с кадастровым номером 47:23:0259002:647
12	13	по границе земельного участка с кадастровым номером 47:23:0259002:647
13	14	по границе земельного участка с кадастровым номером 47:23:0259002:647
14	15	по границе земельного участка с кадастровым номером 47:23:0259002:647
15	16	по границе земельного участка с кадастровым номером 47:23:0259002:647
16	17	по границе земельного участка с кадастровым номером 47:23:0259002:698
17	18	по границе земельного участка с кадастровым номером 47:23:0259002:646
18	19	по границе земельного участка с кадастровым номером 47:23:0259002:646
19	20	по границе земельного участка с кадастровым номером 47:23:0259002:646
20	21	по границе земельного участка с кадастровым номером 47:23:0259002:646
21	22	по границе земельного участка с кадастровым номером 47:23:0259002:646
22	23	по границе земельного участка с кадастровым номером 47:23:0259002:646
23	24	по границе земельного участка с кадастровым номером 47:23:0241001:246
24	25	по границе земельного участка с кадастровым номером 47:23:0259002:645
25	26	-
26	27	-
27	28	-
28	29	-
29	30	по границе земельного участка с кадастровым номером 47:23:0241001:265
30	31	по границе земельного участка с кадастровым номером 47:23:0241001:264
31	32	по границе земельного участка с кадастровым номером 47:23:0241001:264
32	33	-
33	34	-
34	35	-
35	36	по границе земельного участка с кадастровым номером 47:23:0259002:876
36	37	по границе земельного участка с кадастровым номером 47:23:0259002:876
37	38	по границе земельного участка с кадастровым номером 47:23:0259002:876
38	39	по границе земельного участка с кадастровым номером 47:23:0259002:876
39	40	по границе земельного участка с кадастровым номером 47:23:0259002:681
40	41	по границе земельного участка с кадастровым номером 47:23:0259002:563
41	42	по границе земельного участка с кадастровым номером 47:23:0259002:563
42	43	по границе земельного участка с кадастровым номером 47:23:0259002:563
43	44	по границе земельного участка с кадастровым номером 47:23:0259002:563

1	2	3
95	96	-
96	97	-
97	98	-
98	99	-
99	100	-
100	101	-
101	1	-

ОПИСАНИЕ МЕСТОПОЛОЖЕНИЯ ГРАНИЦ

деревня Романовка муниципального образования Веревское сельское поселение Гатчинского
муниципального района Ленинградской области

(наименование объекта, местоположение границ которого описано (далее - объект))

Раздел 1

Сведения об объекте

№ п/п	Характеристики объекта	Описание характеристик
1	2	3
1.	Местоположение объекта	Ленинградская область, Гатчинский муниципальный район, деревня Романовка
2.	Площадь объекта +/- величина погрешности определения площади (P +/- Дельта P)	846309 м ² +/- 322 м ²
3.	Иные характеристики объекта	-

Раздел 2

Сведения о местоположении границ объекта

1. Система координат МСК-47 зона 2

2. Сведения о характерных точках границ объекта

Обозначение характерных точек границ	Координаты, м		Метод определения координат характерной точки	Средняя квадратическая погрешность положения характерной точки (M _t), м	Описание обозначения точки на местности (при наличии)
	X	Y			
1	2	3	4	5	6
1	401074,70	2208974,80	Картометрический, 0,1	-	-
2	401030,76	2208922,39	Картометрический, 0,1	-	-
3	401002,96	2208888,02	Картометрический, 0,1	-	-
4	400990,98	2208874,77	Картометрический, 0,1	-	-
5	400932,34	2208804,33	Картометрический, 0,1	-	-
6	400907,87	2208757,61	Картометрический, 0,1	-	-
7	400897,65	2208748,97	Картометрический, 0,1	-	-
8	400848,52	2208735,63	Картометрический, 0,1	-	-
9	400835,89	2208746,01	Картометрический, 0,1	-	-
10	400829,06	2208752,73	Картометрический, 0,1	-	-
11	400803,70	2208734,10	Картометрический, 0,1	-	-
12	400774,93	2208699,26	Картометрический, 0,1	-	-
13	400758,40	2208685,32	Картометрический, 0,1	-	-
14	400801,38	2208634,41	Картометрический, 0,1	-	-
15	400801,48	2208634,30	Картометрический, 0,1	-	-
16	400713,19	2208592,65	Картометрический, 0,1	-	-
17	400657,07	2208566,18	Картометрический, 0,1	-	-
18	400661,30	2208553,71	Картометрический, 0,1	-	-
19	400625,70	2208539,08	Картометрический, 0,1	-	-
20	400617,98	2208536,96	Картометрический, 0,1	-	-
21	400620,16	2208530,57	Картометрический, 0,1	-	-
22	400602,12	2208515,20	Картометрический, 0,1	-	-
23	400600,95	2208518,64	Картометрический, 0,1	-	-
24	400571,86	2208491,69	Картометрический, 0,1	-	-
25	400547,02	2208475,55	Картометрический, 0,1	-	-
26	400540,79	2208472,58	Картометрический, 0,1	-	-
27	400506,08	2208447,70	Картометрический, 0,1	-	-
28	400498,76	2208442,46	Картометрический, 0,1	-	-
29	400490,21	2208436,34	Картометрический, 0,1	-	-
30	400467,83	2208418,10	Картометрический, 0,1	-	-
31	400437,39	2208393,13	Картометрический, 0,1	-	-
32	400430,79	2208387,33	Картометрический, 0,1	-	-
33	400400,42	2208357,43	Картометрический, 0,1	-	-
34	400373,49	2208330,92	Картометрический, 0,1	-	-
35	400371,70	2208328,98	Картометрический, 0,1	-	-
36	400367,27	2208324,15	Картометрический, 0,1	-	-
37	400344,05	2208293,97	Картометрический, 0,1	-	-
38	400338,21	2208284,30	Картометрический, 0,1	-	-
39	400317,35	2208249,76	Картометрический, 0,1	-	-
40	400310,93	2208242,22	Картометрический, 0,1	-	-
41	400287,68	2208209,91	Картометрический, 0,1	-	-

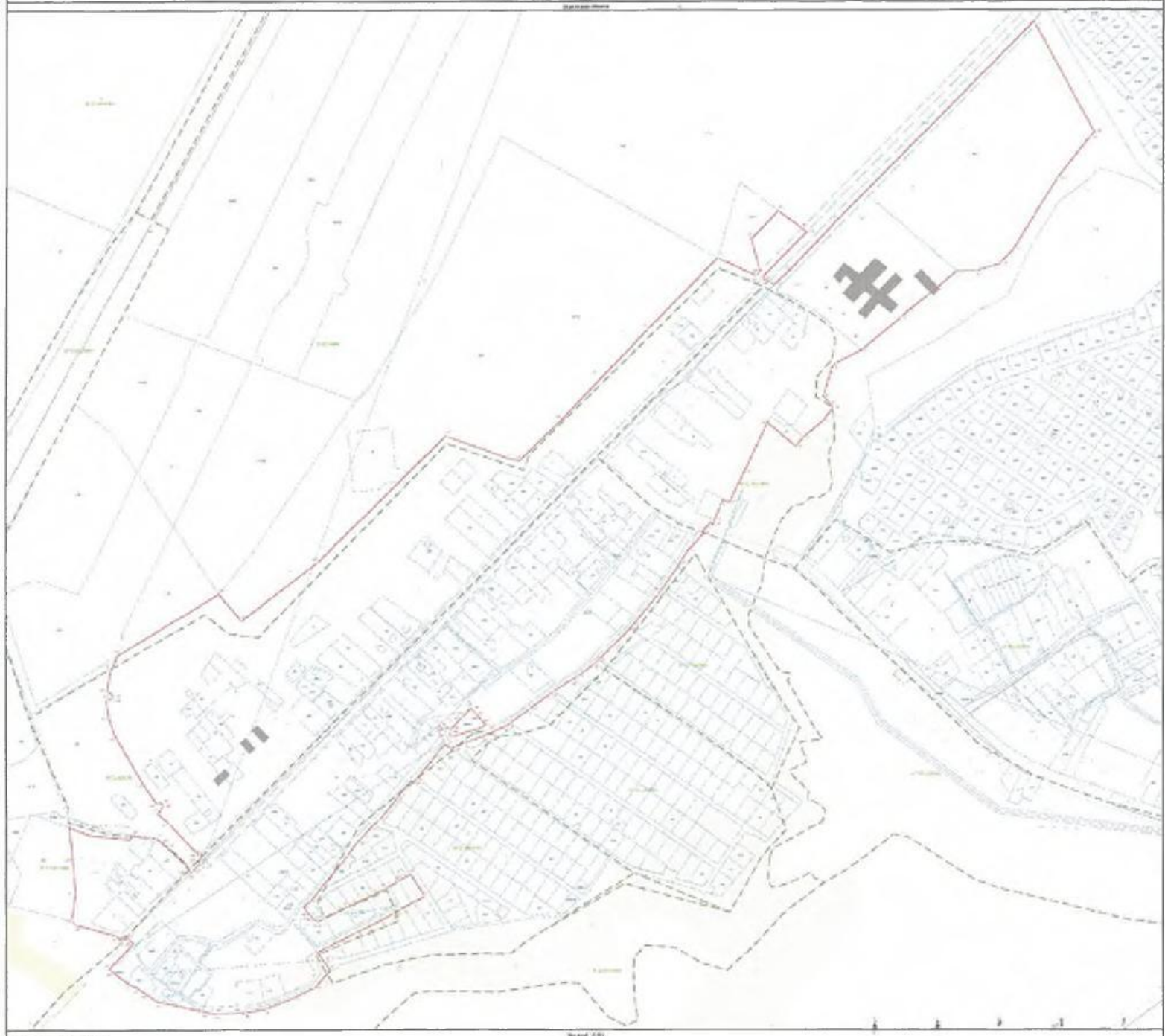
1	2	3	4	5	6
42	400284,41	2208205,26	Картометрический, 0,1	-	-
43	400260,19	2208171,53	Картометрический, 0,1	-	-
44	400254,72	2208163,68	Картометрический, 0,1	-	-
45	400235,43	2208120,68	Картометрический, 0,1	-	-
46	400224,32	2208090,14	Картометрический, 0,1	-	-
47	400218,28	2208073,55	Картометрический, 0,1	-	-
48	400214,44	2208063,03	Картометрический, 0,1	-	-
49	400216,60	2208059,91	Картометрический, 0,1	-	-
50	400221,09	2208053,39	Картометрический, 0,1	-	-
51	400208,90	2208043,30	Картометрический, 0,1	-	-
52	400202,66	2208038,13	Картометрический, 0,1	-	-
53	400159,73	2208003,37	Картометрический, 0,1	-	-
54	400152,72	2207997,69	Картометрический, 0,1	-	-
55	400155,90	2207993,16	Картометрический, 0,1	-	-
56	400125,07	2207968,35	Картометрический, 0,1	-	-
57	400084,90	2207936,84	Картометрический, 0,1	-	-
58	400076,39	2207925,16	Картометрический, 0,1	-	-
59	400055,67	2207906,73	Картометрический, 0,1	-	-
60	400045,66	2207897,79	Картометрический, 0,1	-	-
61	400020,21	2207879,29	Картометрический, 0,1	-	-
62	400005,78	2207867,79	Картометрический, 0,1	-	-
63	399966,49	2207835,38	Картометрический, 0,1	-	-
64	399938,91	2207812,82	Картометрический, 0,1	-	-
65	399928,91	2207800,28	Картометрический, 0,1	-	-
66	399917,01	2207808,98	Картометрический, 0,1	-	-
67	399914,70	2207810,69	Картометрический, 0,1	-	-
68	399907,70	2207817,55	Картометрический, 0,1	-	-
69	399902,20	2207823,33	Картометрический, 0,1	-	-
70	399902,02	2207825,18	Картометрический, 0,1	-	-
71	399905,18	2207833,81	Картометрический, 0,1	-	-
72	399907,66	2207838,41	Картометрический, 0,1	-	-
73	399920,61	2207862,40	Картометрический, 0,1	-	-
74	399926,31	2207875,14	Картометрический, 0,1	-	-
75	399930,58	2207884,64	Картометрический, 0,1	-	-
76	399932,51	2207888,94	Картометрический, 0,1	-	-
77	399940,65	2207905,15	Картометрический, 0,1	-	-
78	399945,17	2207914,05	Картометрический, 0,1	-	-
79	399950,93	2207925,61	Картометрический, 0,1	-	-
80	399961,31	2207946,30	Картометрический, 0,1	-	-
81	399964,96	2207952,82	Картометрический, 0,1	-	-
82	399974,08	2207969,17	Картометрический, 0,1	-	-
83	399987,14	2207992,62	Картометрический, 0,1	-	-
84	399947,66	2208017,74	Картометрический, 0,1	-	-
85	399937,62	2207999,51	Картометрический, 0,1	-	-
86	399927,83	2207981,75	Картометрический, 0,1	-	-
87	399923,62	2207974,09	Картометрический, 0,1	-	-
88	399917,09	2207962,23	Картометрический, 0,1	-	-
89	399905,36	2207940,93	Картометрический, 0,1	-	-
90	399894,11	2207918,71	Картометрический, 0,1	-	-
91	399881,94	2207894,68	Картометрический, 0,1	-	-
92	399866,08	2207863,37	Картометрический, 0,1	-	-
93	399846,85	2207825,38	Картометрический, 0,1	-	-
94	399826,74	2207839,87	Картометрический, 0,1	-	-

1	2	3	4	5	6
148	400363,16	2207458,53	Картометрический, 0,1	-	-
149	400382,29	2207467,08	Картометрический, 0,1	-	-
150	400492,26	2207647,70	Картометрический, 0,1	-	-
151	400444,31	2207688,83	Картометрический, 0,1	-	-
152	400549,31	2207825,82	Картометрический, 0,1	-	-
153	400777,57	2208055,16	Картометрический, 0,1	-	-
154	400737,40	2208166,61	Картометрический, 0,1	-	-
155	400732,92	2208187,89	Картометрический, 0,1	-	-
156	400805,04	2208262,68	Картометрический, 0,1	-	-
157	400970,10	2208418,70	Картометрический, 0,1	-	-
158	401098,74	2208544,01	Картометрический, 0,1	-	-
159	401067,13	2208613,85	Картометрический, 0,1	-	-
160	401074,01	2208620,50	Картометрический, 0,1	-	-
161	401133,45	2208605,42	Картометрический, 0,1	-	-
162	401184,16	2208653,97	Картометрический, 0,1	-	-
163	401152,51	2208696,31	Картометрический, 0,1	-	-
164	401145,98	2208705,05	Картометрический, 0,1	-	-
165	401062,67	2208623,71	Картометрический, 0,1	-	-
166	401055,01	2208640,60	Картометрический, 0,1	-	-
167	401050,48	2208646,07	Картометрический, 0,1	-	-
168	401074,40	2208672,25	Картометрический, 0,1	-	-
169	401164,66	2208757,69	Картометрический, 0,1	-	-
170	401526,89	2209113,93	Картометрический, 0,1	-	-
171	401520,57	2209117,38	Картометрический, 0,1	-	-
172	401325,61	2209223,70	Картометрический, 0,1	-	-
173	401317,32	2209215,56	Картометрический, 0,1	-	-
174	401242,85	2209156,55	Картометрический, 0,1	-	-
175	401112,98	2209076,29	Картометрический, 0,1	-	-
176	401088,62	2209052,32	Картометрический, 0,1	-	-
177	401075,24	2209011,32	Картометрический, 0,1	-	-
1	401074,70	2208974,80	Картометрический, 0,1	-	-
178	400269,48	2208084,46	Картометрический, 0,1	-	-
179	400249,70	2208064,43	Картометрический, 0,1	-	-
180	400244,67	2208062,39	Картометрический, 0,1	-	-
181	400242,91	2208061,67	Картометрический, 0,1	-	-
182	400234,56	2208063,46	Картометрический, 0,1	-	-
183	400249,22	2208113,02	Картометрический, 0,1	-	-
184	400255,26	2208127,99	Картометрический, 0,1	-	-
185	400265,40	2208119,20	Картометрический, 0,1	-	-
186	400268,71	2208116,33	Картометрический, 0,1	-	-
187	400277,38	2208108,81	Картометрический, 0,1	-	-
188	400280,66	2208105,96	Картометрический, 0,1	-	-
189	400286,05	2208101,28	Картометрический, 0,1	-	-
190	400275,76	2208090,83	Картометрический, 0,1	-	-
178	400269,48	2208084,46	Картометрический, 0,1	-	-
191	400249,76	2208049,53	Картометрический, 0,1	-	-
192	400254,99	2208044,91	Картометрический, 0,1	-	-
193	400250,15	2208039,95	Картометрический, 0,1	-	-
194	400244,92	2208044,57	Картометрический, 0,1	-	-
191	400249,76	2208049,53	Картометрический, 0,1	-	-

1	2	3	4	5	6
95	399814,75	2207848,53	Картометрический, 0,1	-	-
96	399783,71	2207820,59	Картометрический, 0,1	-	-
97	399764,34	2207781,10	Картометрический, 0,1	-	-
98	399745,19	2207732,39	Картометрический, 0,1	-	-
99	399738,70	2207695,76	Картометрический, 0,1	-	-
100	399736,41	2207638,59	Картометрический, 0,1	-	-
101	399740,68	2207618,08	Картометрический, 0,1	-	-
102	399759,21	2207536,18	Картометрический, 0,1	-	-
103	399768,50	2207522,70	Картометрический, 0,1	-	-
104	399783,70	2207500,64	Картометрический, 0,1	-	-
105	399791,95	2207484,33	Картометрический, 0,1	-	-
106	399814,65	2207454,48	Картометрический, 0,1	-	-
107	399817,09	2207451,27	Картометрический, 0,1	-	-
108	399862,93	2207494,91	Картометрический, 0,1	-	-
109	399878,43	2207479,29	Картометрический, 0,1	-	-
110	399871,12	2207471,92	Картометрический, 0,1	-	-
111	399877,53	2207464,04	Картометрический, 0,1	-	-
112	399897,37	2207391,60	Картометрический, 0,1	-	-
113	399903,79	2207384,50	Картометрический, 0,1	-	-
114	399954,05	2207390,99	Картометрический, 0,1	-	-
115	400012,41	2207386,33	Картометрический, 0,1	-	-
116	400072,41	2207380,30	Картометрический, 0,1	-	-
117	400058,00	2207418,06	Картометрический, 0,1	-	-
118	400050,75	2207488,20	Картометрический, 0,1	-	-
119	400057,53	2207494,66	Картометрический, 0,1	-	-
120	400052,16	2207534,91	Картометрический, 0,1	-	-
121	400053,22	2207535,49	Картометрический, 0,1	-	-
122	400041,42	2207548,99	Картометрический, 0,1	-	-
123	400033,05	2207558,71	Картометрический, 0,1	-	-
124	399999,52	2207592,50	Картометрический, 0,1	-	-
125	399993,23	2207593,28	Картометрический, 0,1	-	-
126	399990,23	2207597,60	Картометрический, 0,1	-	-
127	399992,01	2207599,23	Картометрический, 0,1	-	-
128	400002,56	2207608,87	Картометрический, 0,1	-	-
129	400007,81	2207614,63	Картометрический, 0,1	-	-
130	400011,86	2207610,40	Картометрический, 0,1	-	-
131	400022,22	2207620,44	Картометрический, 0,1	-	-
132	400023,91	2207617,53	Картометрический, 0,1	-	-
133	400021,48	2207613,11	Картометрический, 0,1	-	-
134	400023,86	2207609,11	Картометрический, 0,1	-	-
135	400078,85	2207559,31	Картометрический, 0,1	-	-
136	400096,54	2207538,60	Картометрический, 0,1	-	-
137	400109,92	2207548,08	Картометрический, 0,1	-	-
138	400118,63	2207544,07	Картометрический, 0,1	-	-
139	400113,47	2207537,53	Картометрический, 0,1	-	-
140	400147,47	2207514,36	Картометрический, 0,1	-	-
141	400239,29	2207461,21	Картометрический, 0,1	-	-
142	400266,73	2207452,17	Картометрический, 0,1	-	-
143	400302,06	2207446,50	Картометрический, 0,1	-	-
144	400304,49	2207456,93	Картометрический, 0,1	-	-
145	400310,59	2207458,72	Картометрический, 0,1	-	-
146	400318,68	2207448,84	Картометрический, 0,1	-	-
147	400352,23	2207453,64	Картометрический, 0,1	-	-

3. Сведения о характерных точках части (частей) границы объекта

Обозначение характерных точек части границы	Координаты, м		Метод определения координат характерной точки	Средняя квадратическая погрешность положения характерной точки (Mf), м	Описание обозначения точки на местности (при наличии)
	X	Y			
1	2	3	4	5	6
-	-	-	-	-	



Legenda:
- - - - - Červená hranica
- - - - - Čierna hranica
- - - - - Čierna hranica s výškou
- - - - - Čierna hranica s výškou a výškou
- - - - - Čierna hranica s výškou a výškou a výškou

**Текстовое описание местоположения границ
населенных пунктов, территориальных зон, особо охраняемых природных
территорий, зон с особыми условиями использования территорий**

Прохождение границы		Описание прохождения границы
от точки	до точки	
1	2	3
1	2	по границе земельного участка с кадастровым номером 47:23:0259004:74
2	3	по границе земельного участка с кадастровым номером 47:23:0259004:74
3	4	по границе земельного участка с кадастровым номером 47:23:0259004:74
4	5	по границе земельного участка с кадастровым номером 47:23:0259004:74
5	6	-
6	7	-
7	8	-
8	9	-
9	10	-
10	11	-
11	12	-
12	13	по границе земельного участка с кадастровым номером 47:23:0253002:34
13	14	по границе земельного участка с кадастровым номером 47:23:0253002:34
14	15	-
15	16	-
16	17	-
17	18	-
18	19	-
19	20	-
20	21	-
21	22	-
22	23	-
23	24	-
24	25	по границе земельного участка с кадастровым номером 47:23:0000000:50022
25	26	по границе земельного участка с кадастровым номером 47:23:0000000:50022
26	27	по границе земельного участка с кадастровым номером 47:23:0000000:50022
27	28	по границе земельного участка с кадастровым номером 47:23:0000000:50022
28	29	по границе земельного участка с кадастровым номером 47:23:0000000:50022
29	30	по границе земельного участка с кадастровым номером 47:23:0000000:50022
30	31	по границе земельного участка с кадастровым номером 47:23:0000000:50022
31	32	по границе земельного участка с кадастровым номером 47:23:0000000:50022
32	33	по границе земельного участка с кадастровым номером 47:23:0000000:50022
33	34	по границе земельного участка с кадастровым номером 47:23:0000000:50022
34	35	по границе земельного участка с кадастровым номером 47:23:0000000:50022
35	36	по границе земельного участка с кадастровым номером 47:23:0000000:50022
36	37	по границе земельного участка с кадастровым номером 47:23:0000000:50022
37	38	по границе земельного участка с кадастровым номером 47:23:0000000:50022
38	39	по границе земельного участка с кадастровым номером 47:23:0000000:50022
39	40	по границе земельного участка с кадастровым номером 47:23:0000000:50022
40	41	по границе земельного участка с кадастровым номером 47:23:0000000:50022
41	42	по границе земельного участка с кадастровым номером 47:23:0000000:50022
42	43	по границе земельного участка с кадастровым номером 47:23:0000000:50022

1	2	3
№93	194	по границе земельного участка с кадастровым номером 47:23:0000000:49804
194	191	по границе земельного участка с кадастровым номером 47:23:0000000:49804

ОПИСАНИЕ МЕСТОПОЛОЖЕНИЯ ГРАНИЦ

Посёлок при железнодорожной станции Старое Мозино муниципального образования
Веровское сельское поселение Гатчинского муниципального района Ленинградской области

(наименование объекта, местоположение границ которого описано (далее - объект))

Раздел 1

Сведения об объекте

№ п/п	Характеристики объекта	Описание характеристик
1	2	3
1.	Местоположение объекта	Ленинградская область, Гатчинский муниципальный район, посёлок при железнодорожной станции Старое Мозино
2.	Площадь объекта +/- величина погрешности определения площади (Р +/- Дельта Р)	34913 м ² +/- 65 м ²
3.	Иные характеристики объекта	-

Раздел 2

Сведения о местоположении границ объекта

1. Система координат МСК-47 зона 2

2. Сведения о характерных точках границ объекта

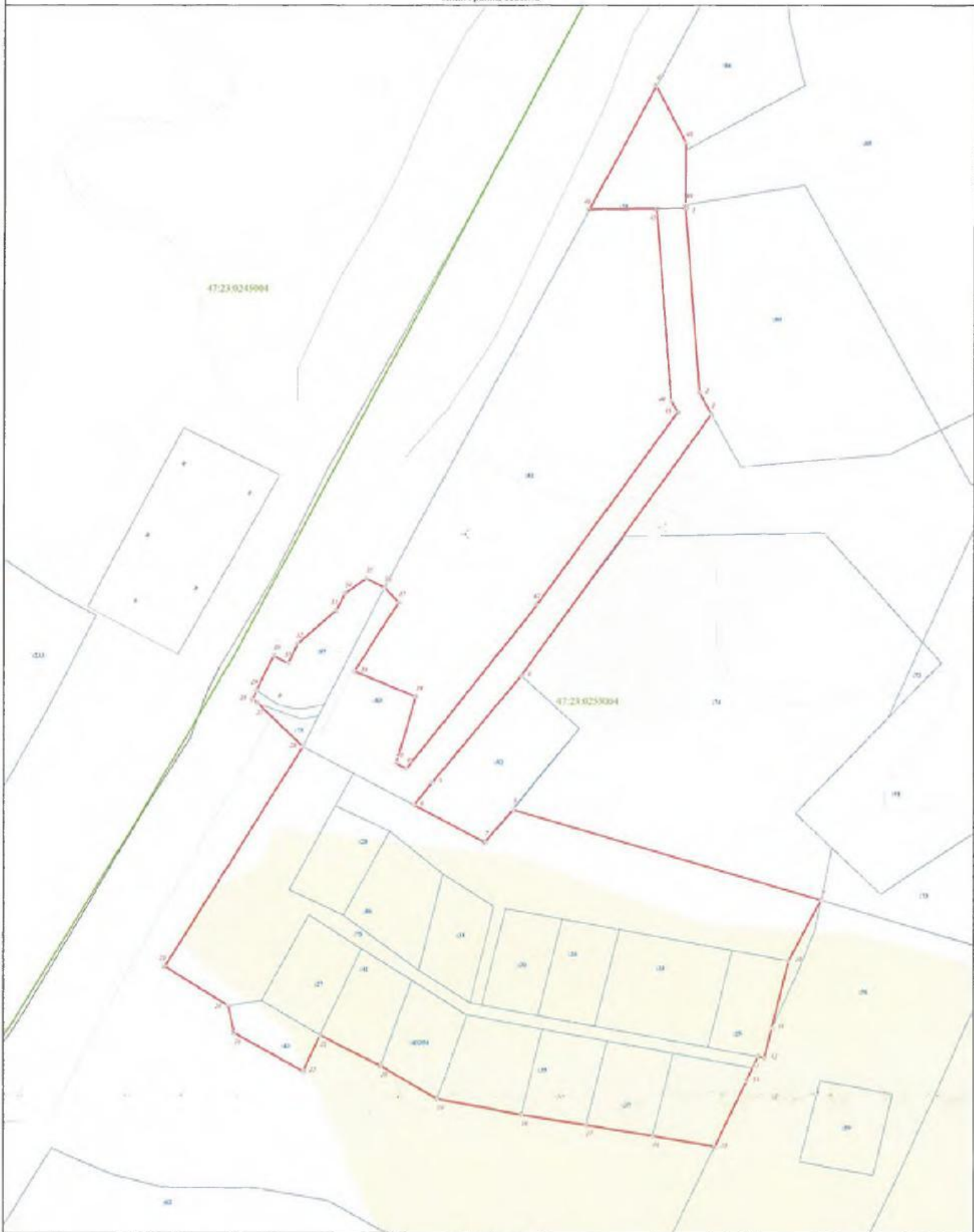
Обозначение характерных точек границ	Координаты, м		Метод определения координат характерной точки	Средняя квадратическая погрешность положения характерной точки (M _t), м	Описание обозначения точки на местности (при наличии)
	X	Y			
1	2	3	4	5	6
1	400252,83	2207111,00	Картометрический, 0,1	-	-
2	400175,44	2207115,84	Картометрический, 0,1	-	-
3	400166,22	2207120,81	Картометрический, 0,1	-	-
4	400057,73	2207039,99	Картометрический, 0,1	-	-
5	400013,66	2207002,16	Картометрический, 0,1	-	-
6	400004,22	2206994,40	Картометрический, 0,1	-	-
7	399988,24	2207023,75	Картометрический, 0,1	-	-
8	400001,68	2207035,84	Картометрический, 0,1	-	-
9	399962,02	2207164,13	Картометрический, 0,1	-	-
10	399936,83	2207150,24	Картометрический, 0,1	-	-
11	399909,06	2207142,91	Картометрический, 0,1	-	-
12	399896,62	2207139,63	Картометрический, 0,1	-	-
13	399897,18	2207136,81	Картометрический, 0,1	-	-
14	399887,17	2207131,93	Картометрический, 0,1	-	-
15	399859,96	2207118,17	Картометрический, 0,1	-	-
16	399864,86	2207092,16	Картометрический, 0,1	-	-
17	399869,69	2207064,50	Картометрический, 0,1	-	-
18	399874,42	2207037,33	Картометрический, 0,1	-	-
19	399881,52	2207002,28	Картометрический, 0,1	-	-
20	399895,61	2206978,99	Картометрический, 0,1	-	-
21	399908,68	2206953,97	Картометрический, 0,1	-	-
22	399893,83	2206946,52	Картометрический, 0,1	-	-
23	399910,20	2206917,99	Картометрический, 0,1	-	-
24	399921,47	2206915,63	Картометрический, 0,1	-	-
25	399938,20	2206889,65	Картометрический, 0,1	-	-
26	400029,31	2206948,33	Картометрический, 0,1	-	-
27	400047,60	2206929,92	Картометрический, 0,1	-	-
28	400049,46	2206927,88	Картометрический, 0,1	-	-
29	400053,12	2206929,34	Картометрический, 0,1	-	-
30	400067,43	2206936,70	Картометрический, 0,1	-	-
31	400064,35	2206942,67	Картометрический, 0,1	-	-
32	400072,51	2206946,88	Картометрический, 0,1	-	-
33	400086,10	2206963,13	Картометрический, 0,1	-	-
34	400093,21	2206966,78	Картометрический, 0,1	-	-
35	400099,33	2206975,76	Картометрический, 0,1	-	-
36	400095,40	2206983,39	Картометрический, 0,1	-	-
37	400089,17	2206989,12	Картометрический, 0,1	-	-
38	400060,51	2206970,40	Картометрический, 0,1	-	-
39	400049,49	2206995,72	Картометрический, 0,1	-	-
40	400021,84	2206987,13	Картометрический, 0,1	-	-
41	400019,51	2206991,42	Картометрический, 0,1	-	-

1	2	3	4	5	6
42	400087,35	2207047,10	Картометрический, 0,1	-	-
43	400167,26	2207106,62	Картометрический, 0,1	-	-
44	400172,07	2207104,03	Картометрический, 0,1	-	-
45	400252,81	2207098,97	Картометрический, 0,1	-	-
46	400252,78	2207070,79	Картометрический, 0,1	-	-
47	400304,43	2207099,45	Картометрический, 0,1	-	-
48	400280,25	2207111,56	Картометрический, 0,1	-	-
49	400254,35	2207111,03	Картометрический, 0,1	-	-
1	400252,83	2207111,00	Картометрический, 0,1	-	-

3. Сведения о характерных точках части (частей) границы объекта

Обозначение характерных точек части границы	Координаты, м		Метод определения координат характерной точки	Средняя квадратическая погрешность положения характерной точки (Mt), м	Описание обозначения точки на местности (при наличии)
	X	Y			
1	2	3	4	5	6
-	-	-	-	-	

Раздел 4
План границ объекта



Масштаб 1:1 000

Использованные условные знаки и обозначения:

- Граница объекта
- Граница кадастрового квартала
- Граница земельного участка (в соответствии со сведениями Единого государственного реестра недвижимости)
- 22 Характерная точка границы объекта
- 401 Номер земельного участка, сведения о границах которого внесены в Единый государственный реестр недвижимости, в кадастровом квартале
- 47:23:0252001 Номер кадастрового квартала

Подпись _____ Дата " 26 " февраля 2020 г.

Место для оттиска печати (при наличии) лица,
составившего описание местоположения границ объекта

**Текстовое описание местоположения границ
населенных пунктов, территориальных зон, особо охраняемых природных
территорий, зон с особыми условиями использования территорий**

Прохождение границы		Описание прохождения границы
от точки	до точки	
1	2	3
1	2	по границе земельного участка с кадастровым номером 47:23:0253004:83
2	3	по границе земельного участка с кадастровым номером 47:23:0253004:83
3	4	по границе земельного участка с кадастровым номером 47:23:0253004:83
4	5	по границе земельного участка с кадастровым номером 47:23:0253004:82
5	6	по границе земельного участка с кадастровым номером 47:23:0253004:82
6	7	по границе земельного участка с кадастровым номером 47:23:0253004:82
7	8	-
8	9	по границе земельного участка с кадастровым номером 47:23:0253004:74
9	10	-
10	11	-
11	12	-
12	13	по границе земельного участка с кадастровым номером 47:23:0253004:91
13	14	по границе земельного участка с кадастровым номером 47:23:0253004:91
14	15	-
15	16	-
16	17	по границе земельного участка с кадастровым номером 47:23:0253004:37
17	18	по границе земельного участка с кадастровым номером 47:23:0253004:35
18	19	-
19	20	по границе земельного участка с кадастровым номером 47:23:0000000:49354
20	21	-
21	22	по границе земельного участка с кадастровым номером 47:23:0253004:43
22	23	по границе земельного участка с кадастровым номером 47:23:0253004:43
23	24	по границе земельного участка с кадастровым номером 47:23:0253004:43
24	25	по границе земельного участка с кадастровым номером 47:23:0253004:75
25	26	по границе земельного участка с кадастровым номером 47:23:0253004:75
26	27	по границе земельного участка с кадастровым номером 47:23:0253004:75
27	28	-
28	29	-
29	30	по границе земельного участка с кадастровым номером 47:23:0253004:87
30	31	по границе земельного участка с кадастровым номером 47:23:0253004:87
31	32	по границе земельного участка с кадастровым номером 47:23:0253004:87
32	33	по границе земельного участка с кадастровым номером 47:23:0253004:87
33	34	по границе земельного участка с кадастровым номером 47:23:0253004:87
34	35	по границе земельного участка с кадастровым номером 47:23:0253004:87
35	36	по границе земельного участка с кадастровым номером 47:23:0253004:87
36	37	по границе земельного участка с кадастровым номером 47:23:0253004:82
37	38	по границе земельного участка с кадастровым номером 47:23:0253004:82
38	39	по границе земельного участка с кадастровым номером 47:23:0253004:82
39	40	по границе земельного участка с кадастровым номером 47:23:0253004:82
40	41	по границе земельного участка с кадастровым номером 47:23:0253004:82
41	42	по границе земельного участка с кадастровым номером 47:23:0253004:82
42	43	по границе земельного участка с кадастровым номером 47:23:0253004:82

1	2	3
43	44	по границе земельного участка с кадастровым номером 47:23:0253004:82
44	45	по границе земельного участка с кадастровым номером 47:23:0253004:82
45	46	-
46	47	-
47	48	по границе земельного участка с кадастровым номером 47:23:0253004:75
48	49	-
49	1	-

ОПИСАНИЕ МЕСТОПОЛОЖЕНИЯ ГРАНИЦ

посёлок Торфопредприятие муниципального образования Веревское сельское поселение
Гатчинского муниципального района Ленинградской области

(наименование объекта, местоположение границ которого описано (далее - объект))

Раздел 1

Сведения об объекте

№ п/п	Характеристики объекта	Описание характеристик
1	2	3
1.	Местоположение объекта	Ленинградская область, Гатчинский муниципальный район, посёлок Торфопредприятие
2.	Площадь объекта +/- величина погрешности определения площади (P +/- Дельта P)	308396 м ² +/- 194 м ²
3.	Иные характеристики объекта	-

Раздел 2

Сведения о местоположении границ объекта

1. Система координат МСК-47 зона 2

2. Сведения о характерных точках границ объекта

Обозначение характерных точек границ	Координаты, м		Метод определения координат характерной точки	Средняя квадратическая погрешность положения характерной точки (Mt), м	Описание обозначения точки на местности (при наличии)
	X	Y			
1	2	3	4	5	6
1	403084,71	2203409,11	Картометрический, 0,1	-	-
2	403075,54	2203439,48	Картометрический, 0,1	-	-
3	403077,15	2203475,61	Картометрический, 0,1	-	-
4	403070,72	2203510,22	Картометрический, 0,1	-	-
5	403054,65	2203532,10	Картометрический, 0,1	-	-
6	403049,05	2203537,76	Картометрический, 0,1	-	-
7	403043,34	2203545,88	Картометрический, 0,1	-	-
8	403033,15	2203558,18	Картометрический, 0,1	-	-
9	403024,00	2203567,35	Картометрический, 0,1	-	-
10	403022,47	2203564,64	Картометрический, 0,1	-	-
11	403012,37	2203574,85	Картометрический, 0,1	-	-
12	403014,42	2203584,42	Картометрический, 0,1	-	-
13	402984,81	2203584,01	Картометрический, 0,1	-	-
14	402978,55	2203581,42	Картометрический, 0,1	-	-
15	402952,02	2203597,50	Картометрический, 0,1	-	-
16	402895,02	2203636,18	Картометрический, 0,1	-	-
17	402879,43	2203622,14	Картометрический, 0,1	-	-
18	402879,78	2203640,02	Картометрический, 0,1	-	-
19	402885,29	2203668,06	Картометрический, 0,1	-	-
20	402890,81	2203696,09	Картометрический, 0,1	-	-
21	402896,33	2203724,12	Картометрический, 0,1	-	-
22	402901,85	2203752,15	Картометрический, 0,1	-	-
23	402904,41	2203761,73	Картометрический, 0,1	-	-
24	402911,18	2203796,55	Картометрический, 0,1	-	-
25	402883,08	2203801,71	Картометрический, 0,1	-	-
26	402854,98	2203806,86	Картометрический, 0,1	-	-
27	402826,88	2203812,02	Картометрический, 0,1	-	-
28	402798,78	2203817,17	Картометрический, 0,1	-	-
29	402770,67	2203822,33	Картометрический, 0,1	-	-
30	402763,66	2203823,61	Картометрический, 0,1	-	-
31	402740,62	2203825,53	Картометрический, 0,1	-	-
32	402712,14	2203827,76	Картометрический, 0,1	-	-
33	402683,65	2203829,98	Картометрический, 0,1	-	-
34	402680,61	2203795,41	Картометрический, 0,1	-	-
35	402674,50	2203795,32	Картометрический, 0,1	-	-
36	402632,32	2203513,97	Картометрический, 0,1	-	-
37	402623,12	2203478,73	Картометрический, 0,1	-	-
38	402618,98	2203451,03	Картометрический, 0,1	-	-
39	402649,45	2203441,07	Картометрический, 0,1	-	-
40	402668,86	2203337,19	Картометрический, 0,1	-	-
41	402583,61	2203309,62	Картометрический, 0,1	-	-

1	2	3	4	5	6
42	402583,13	2203296,12	Картометрический, 0,1	-	-
43	402586,00	2203285,67	Картометрический, 0,1	-	-
44	402582,15	2203204,50	Картометрический, 0,1	-	-
45	402591,15	2203188,56	Картометрический, 0,1	-	-
46	402643,31	2203186,20	Картометрический, 0,1	-	-
47	402683,38	2203035,52	Картометрический, 0,1	-	-
48	402742,97	2202838,39	Картометрический, 0,1	-	-
49	402773,67	2202862,19	Картометрический, 0,1	-	-
50	402802,86	2202884,81	Картометрический, 0,1	-	-
51	402886,64	2202949,76	Картометрический, 0,1	-	-
52	402957,74	2203033,24	Картометрический, 0,1	-	-
53	402964,97	2203016,62	Картометрический, 0,1	-	-
54	402994,24	2203048,39	Картометрический, 0,1	-	-
55	403008,02	2203188,80	Картометрический, 0,1	-	-
56	403018,18	2203212,72	Картометрический, 0,1	-	-
57	403043,99	2203287,21	Картометрический, 0,1	-	-
58	403066,07	2203320,54	Картометрический, 0,1	-	-
59	403074,86	2203357,57	Картометрический, 0,1	-	-
1	403084,71	2203409,11	Картометрический, 0,1	-	-

3. Сведения о характерных точках части (частей) границы объекта







Обозначение характерных точек части границы	Координаты, м		Метод определения координат характерной точки	Средняя квадратическая погрешность положения характерной точки (Mt), м	Описание обозначения точки на местности (при наличии)
	X	Y			
1	2	3	4	5	6
-	-	-	-	-	

Рязань 4
План границ объекта



Масштаб 1:2 500

Используемые условные знаки и обозначения:

-  Граница объекта
-  Граница кадастрового квартала
-  Граница земельного участка (в соответствии со сведениями Единого государственного реестра недвижимости)
-  Характерная точка границ объекта
-  Номер земельного участка, сведения о границах которого внесены в Единый государственный реестр недвижимости, в кадастровом квартале
-  Номер кадастрового квартала

Подпись _____ Дата " 26 " февраля 2020 г.

Место для оттиска печати (при наличии) лица,
составившего описание местоположения границ объекта

**Текстовое описание местоположения границ
населенных пунктов, территориальных зон, особо охраняемых природных
территорий, зон с особыми условиями использования территорий**

Прохождение границы		Описание прохождения границы
от точки	до точки	
1	2	3
1	2	-
2	3	-
3	4	-
4	5	-
5	6	-
6	7	-
7	8	по границе земельного участка с кадастровым номером 47:23:0201001:250
8	9	по границе земельного участка с кадастровым номером 47:23:0201001:250
9	10	-
10	11	-
11	12	-
12	13	по границе земельного участка с кадастровым номером 47:23:1408001:58
13	14	по границе земельного участка с кадастровым номером 47:23:1408001:58
14	15	по границе земельного участка с кадастровым номером 47:23:1408001:58
15	16	по границе земельного участка с кадастровым номером 47:23:1408001:58
16	17	-
17	18	по границе земельного участка с кадастровым номером 47:23:0201001:191
18	19	по границе земельного участка с кадастровым номером 47:23:0201001:184
19	20	по границе земельного участка с кадастровым номером 47:23:0201001:188
20	21	по границе земельного участка с кадастровым номером 47:23:0201001:186
21	22	по границе земельного участка с кадастровым номером 47:23:0201001:187
22	23	по границе земельного участка с кадастровым номером 47:23:0201001:242
23	24	по границе земельного участка с кадастровым номером 47:23:0201001:181
24	25	по границе земельного участка с кадастровым номером 47:23:0201001:181
25	26	по границе земельного участка с кадастровым номером 47:23:0201001:189
26	27	по границе земельного участка с кадастровым номером 47:23:0201001:185
27	28	по границе земельного участка с кадастровым номером 47:23:0201001:190
28	29	по границе земельного участка с кадастровым номером 47:23:0201001:183
29	30	по границе земельного участка с кадастровым номером 47:23:0201001:192
30	31	по границе земельного участка с кадастровым номером 47:23:0201001:192
31	32	по границе земельного участка с кадастровым номером 47:23:0201001:182
32	33	по границе земельного участка с кадастровым номером 47:23:0201001:196
33	34	по границе земельного участка с кадастровым номером 47:23:0201001:196
34	35	по границе земельного участка с кадастровым номером 47:23:0201001:242
35	36	по границе земельного участка с кадастровым номером 47:23:0201001:242
36	37	-
37	38	по границе земельного участка с кадастровым номером 47:23:0201001:253
38	39	-
39	40	по границе земельного участка с кадастровым номером 47:23:0000000:49295
40	41	по границе земельного участка с кадастровым номером 47:23:0000000:49295
41	42	по границе земельного участка с кадастровым номером 47:23:0000000:49295
42	43	-

1	2	3
43	44	-
44	45	-
45	46	-
46	47	по границе земельного участка с кадастровым номером 47:23:0000000:49295
47	48	-
48	49	по границе земельного участка с кадастровым номером 47:23:0261003:23
49	50	по границе земельного участка с кадастровым номером 47:23:0261003:23
50	51	по границе земельного участка с кадастровым номером 47:23:0261003:23
51	52	по границе земельного участка с кадастровым номером 47:23:0261003:23
52	53	по границе земельного участка с кадастровым номером 47:23:0261003:23
53	54	по границе земельного участка с кадастровым номером 47:23:0261003:4
54	55	по границе земельного участка с кадастровым номером 47:23:0261003:4
55	56	-
56	57	по границе земельного участка с кадастровым номером 47:23:0261003:4
57	58	по границе земельного участка с кадастровым номером 47:23:0261003:4
58	59	по границе земельного участка с кадастровым номером 47:23:0261003:4
59	1	-