КОМИТЕТ ГРАДОСТРОИТЕЛЬНОЙ ПОЛИТИКИ
ЛЕНИНГРАДСКОЙ ОБЛАСТИ

РАСПОРЯЖЕНИЕ

от 24 апреля 2020 года № 149

Об утверждении проекта планировки территории и проекта межевания территории для размещения линейного объекта: «Межпоселковый газопровод от дер. Ретюнь до пос. Володарского Лужского муниципального района», расположенного в Володарском сельском поселении Лужского района Ленинградской области

В соответствии со статьями 45, 46 Градостроительного кодекса Российской Федерации, частью 2 статьи 1 областного закона от 07 июля 2014 года № 45-оз «О перераспределении полномочий в области градостроительной деятельности между органами государственной власти Ленинградской области и органами местного самоуправления Ленинградской области», пунктом 2.9 Положения о Комитете градостроительной политики Ленинградской области, утвержденного постановлением Правительства Ленинградской области от 09 сентября 2019 года № 421, на основании обращений администрации Лужского муниципального района Ленинградской области вх. № 01-25-19/2020 от 30 марта 2020 года, № 01-25-22/2020 от 09 апреля 2020 года:

1. Утвердить проект планировки территории для размещения линейного объекта: «Межпоселковый газопровод от дер. Ретюнь до пос. Володарского Лужского муниципального района», расположенного в Володарском сельском поселении Лужского района Ленинградской области в составе:

чертеж границ зон планируемого размещения линейного объекта согласно приложению № 1 к настоящему распоряжению;

Положение о размещении линейного объекта согласно приложению № 2 к настоящему распоряжению.

2. Утвердить проект межевания территории для размещения линейного объекта: «Межпоселковый газопровод от дер. Ретюнь до пос. Володарского Лужского муниципального района», расположенного в Володарском сельском поселении Лужского района Ленинградской области в составе:

текстовая часть проекта межевания территории согласно приложению № 3 к настоящему распоряжению;

чертеж межевания территории согласно приложению № 4 к настоящему распоряжению.

3. Копию настоящего распоряжения направить главе муниципального образования «Ретюнское сельское поселение» Лужского муниципального района

Ленинградской области, главе Володарского сельского поселения Лужского муниципального района Ленинградской области, в администрацию Лужского муниципального района Ленинградской области, а также разместить на официальном сайте Комитета градостроительной политики Ленинградской области в сети «Интернет».

Председатель комитета И.Я.Кулаков

Приложение № 1
к распоряжению Комитета
градостроительной политики
Ленинградской области

от 24.04.2020 № 149

Чертеж границ зон планируемого размещения линейного объекта

Схема размещения листов

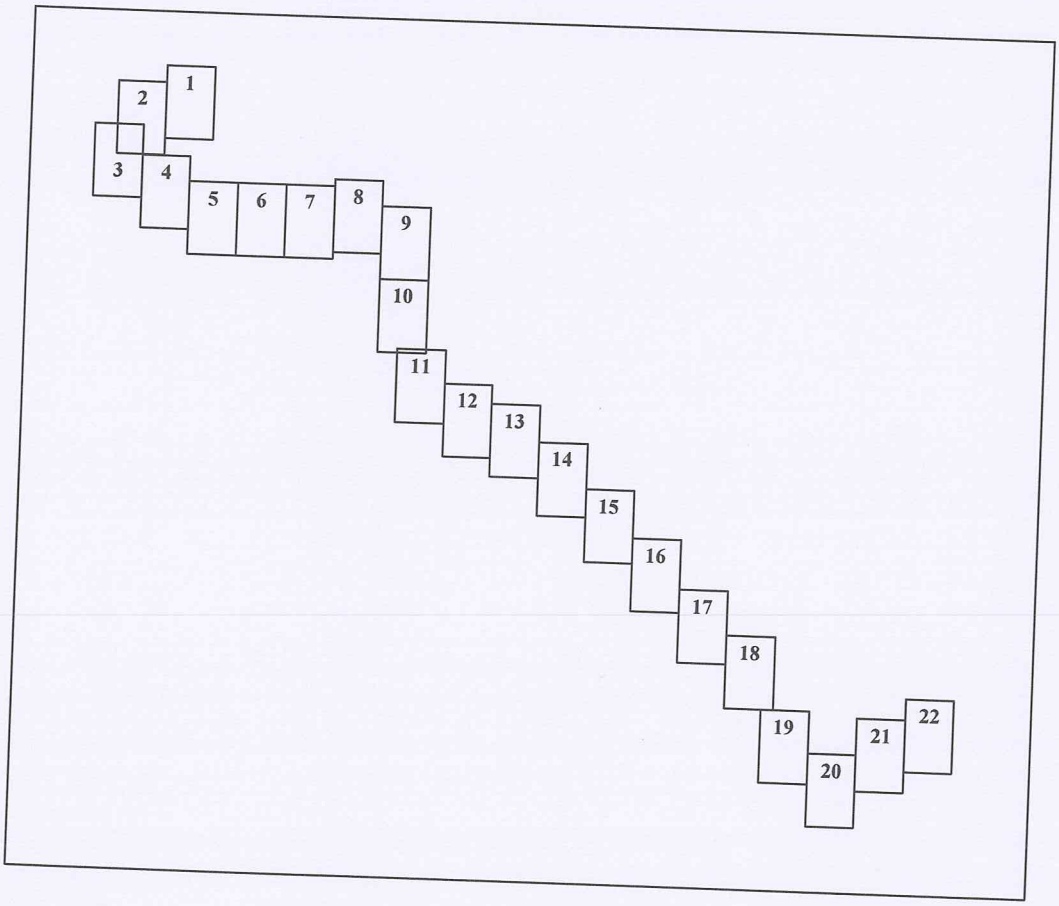

Масштаб 1:2000

Схема размещения листов

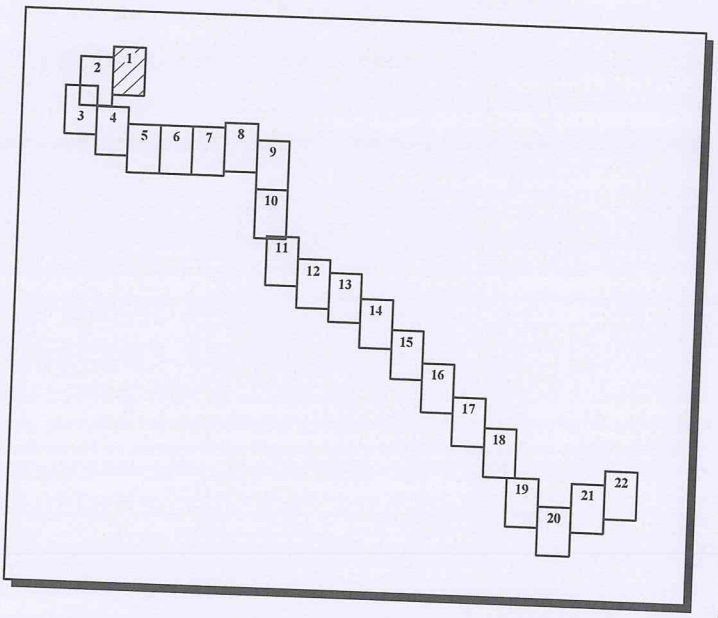

Линия совмещения с листом 2

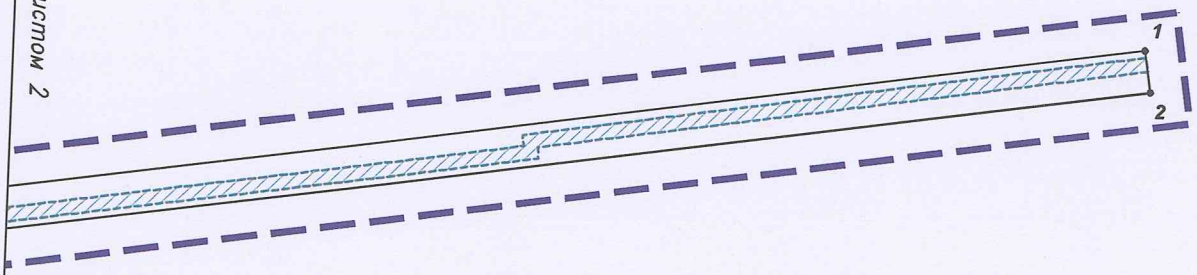

Условные обозначения

Границы территории, в отношении которой осуществляется подготовка проекта планировки

Границы зон планируемого размещения линейного объекта

13 Номера характерных (поворотных, начала и окончания) точек границы зоны планируемого размещения линейных объектов

Границы зоны с особыми условиями использования территории, подлежащей установлению в связи с размещением линейного объекта

Схема размещения листов

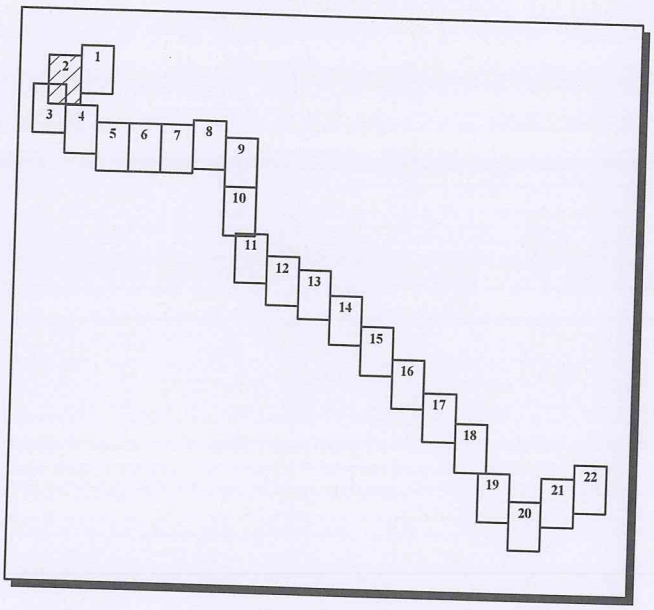



Линия совмещения с листом 1

Линия совмещения с листом 3

229
3
228
4
226
227
225
6
5
223
224
7
9
8

Условные обозначения

Границы территории, в отношении которой осуществляется подготовка проекта планировки

Границы зон планируемого размещения линейного объекта

13 Номера характерных (поворотных, начала и окончания) точек границы зоны планируемого размещения линейных объектов

Границы зоны с особыми условиями использования территории, подлежащей установлению в связи с размещением линейного объекта

Лист 2 Формат А4

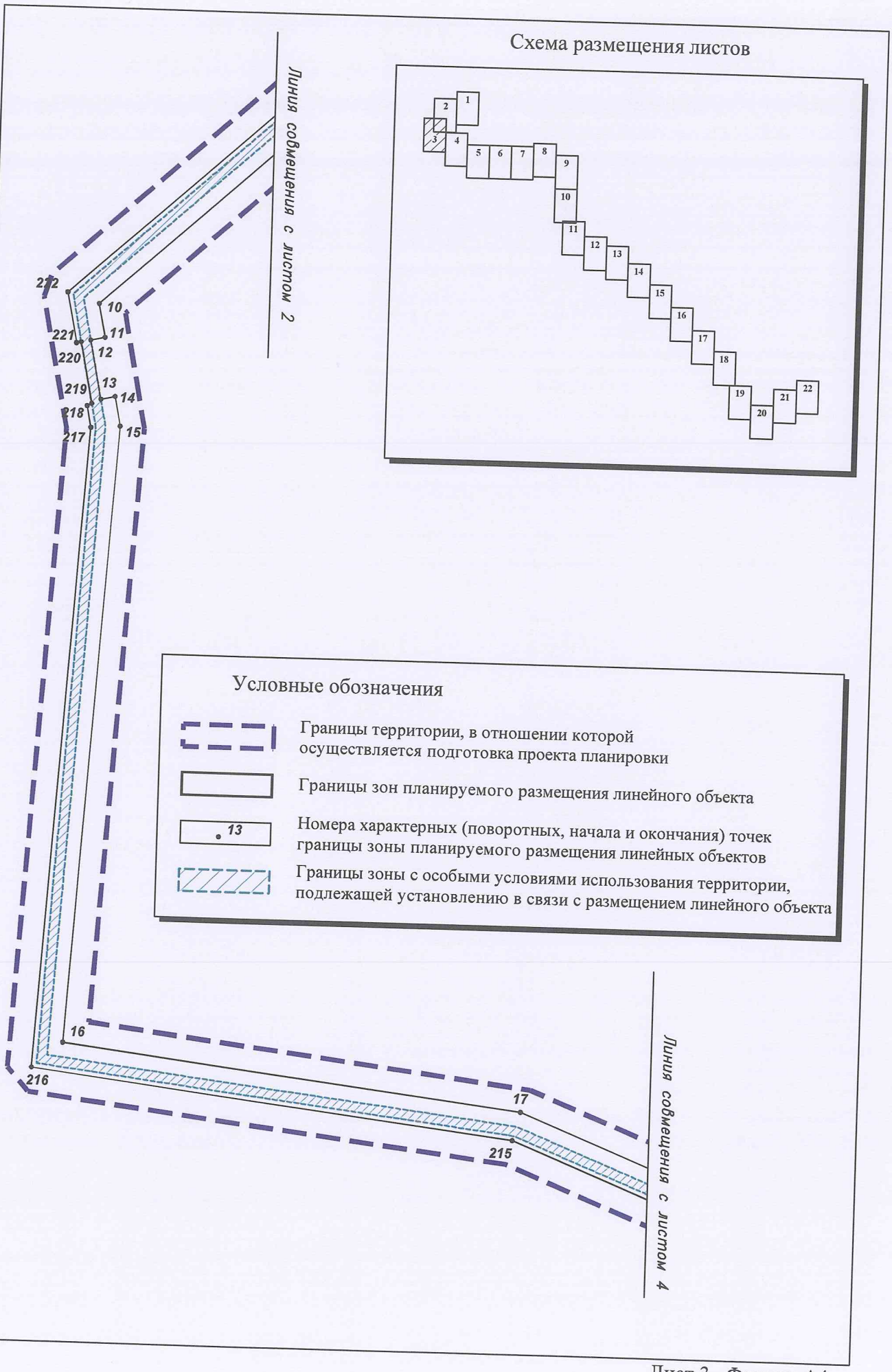

Лист 3 Формат А4

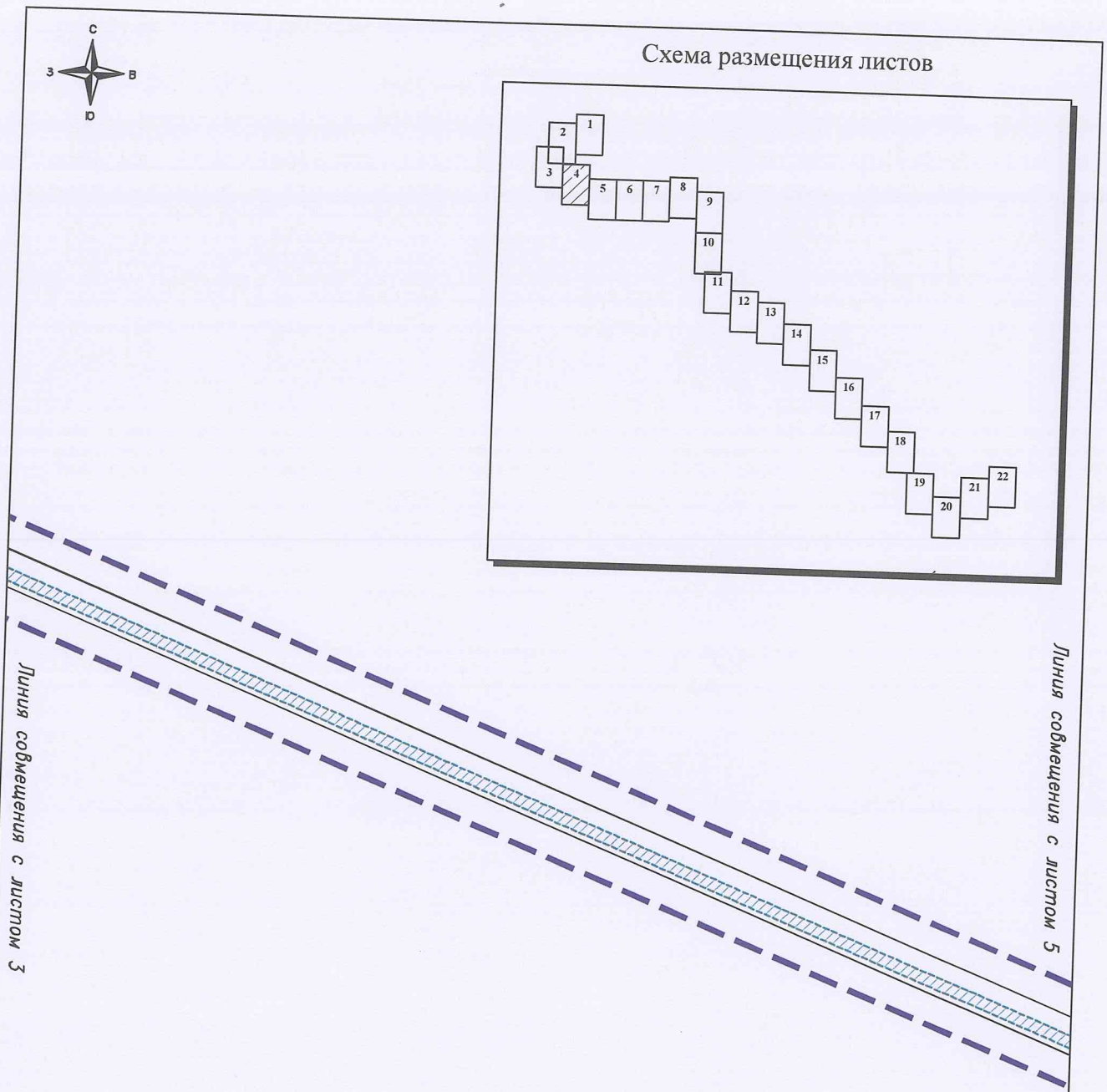

Условные обозначения

Границы территории, в отношении которой осуществляется подготовка проекта планировки

Границы зон планируемого размещения линейного объекта

13 Номера характерных (поворотных, начала и окончания) точек границы зоны планируемого размещения линейных объектов

Границы зоны с особыми условиями использования территории, подлежащей установлению в связи с размещением линейного объекта

Лист 4 Формат А4

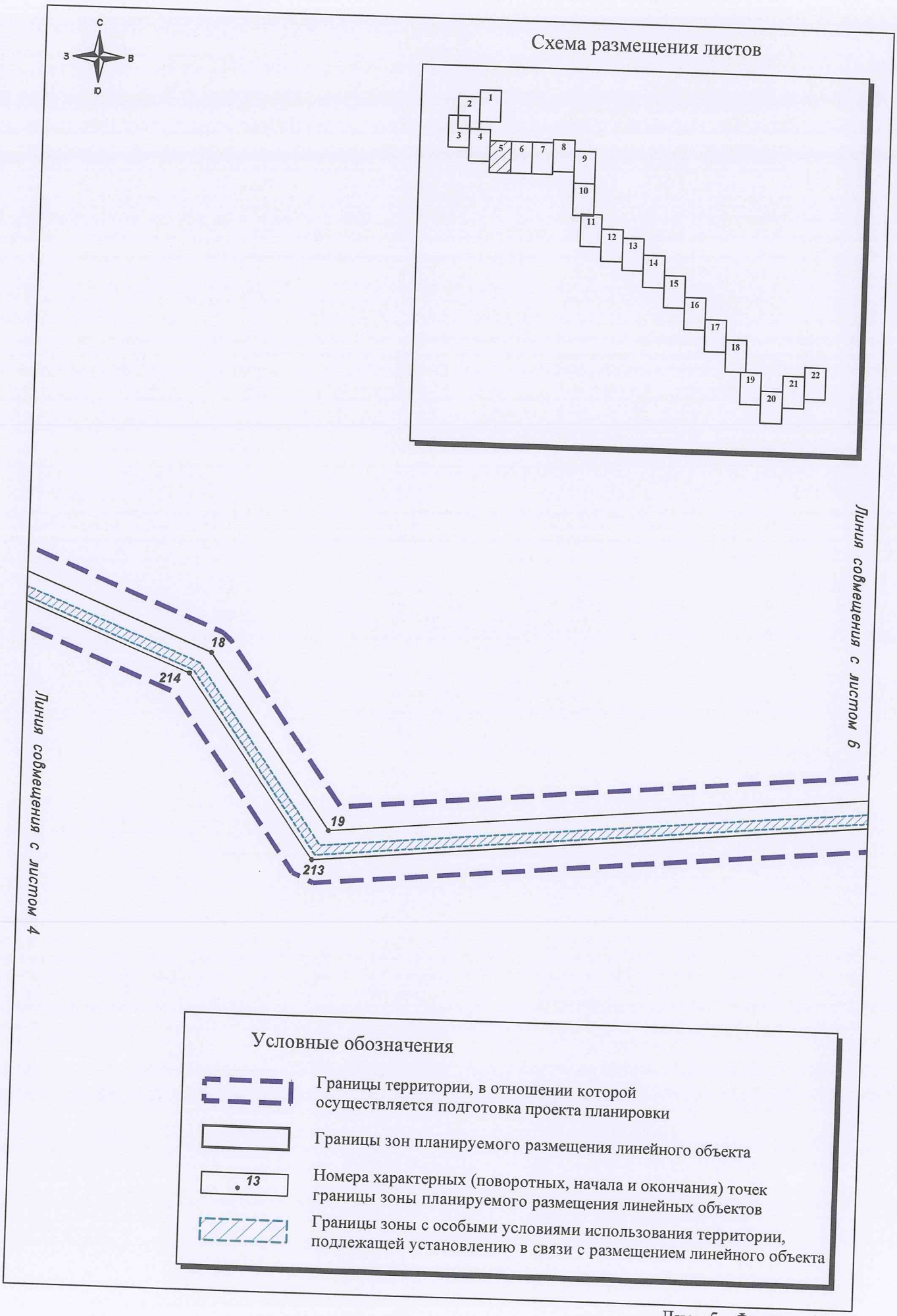

Лист 5 Формат А4

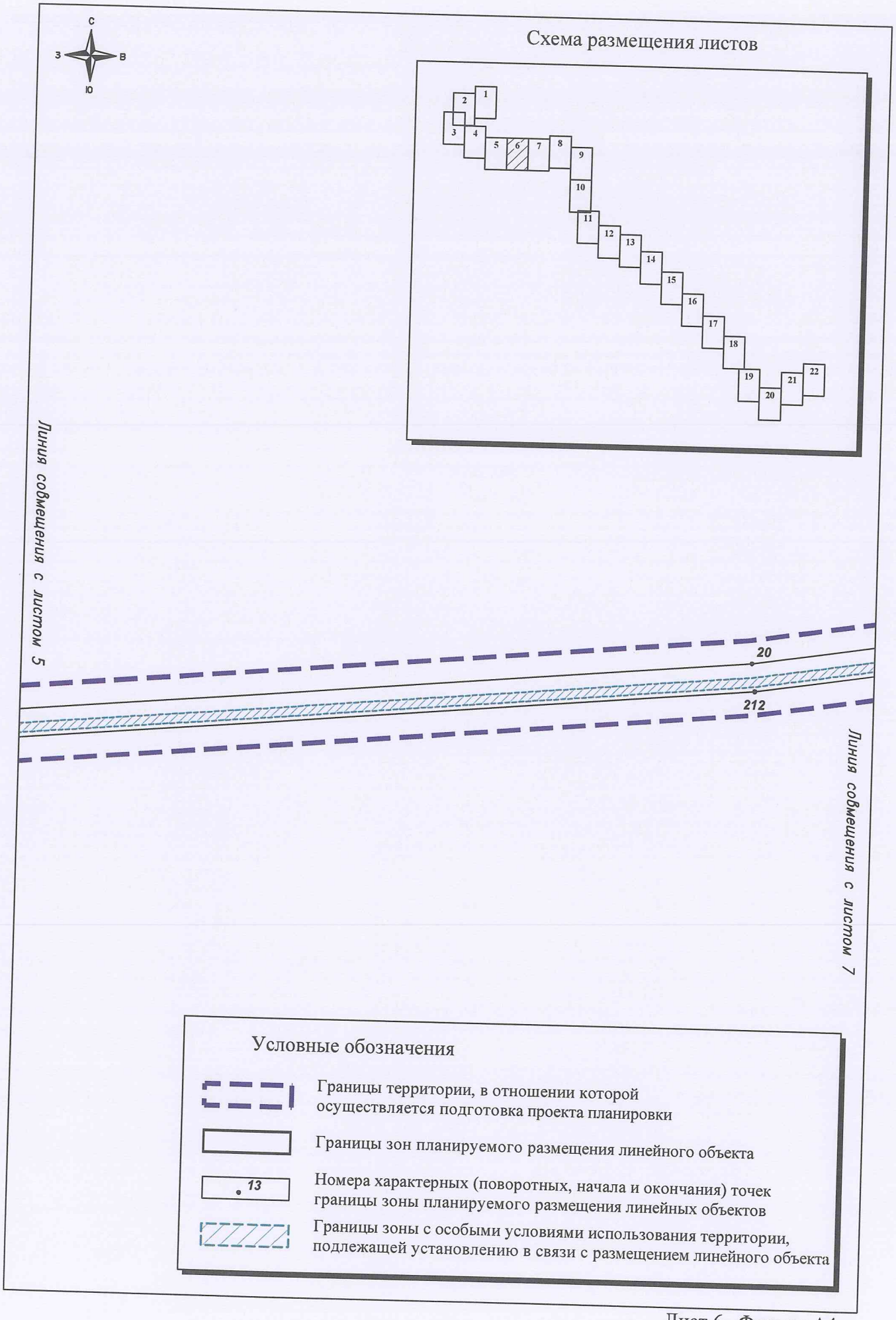

Лист 6 Формат А4

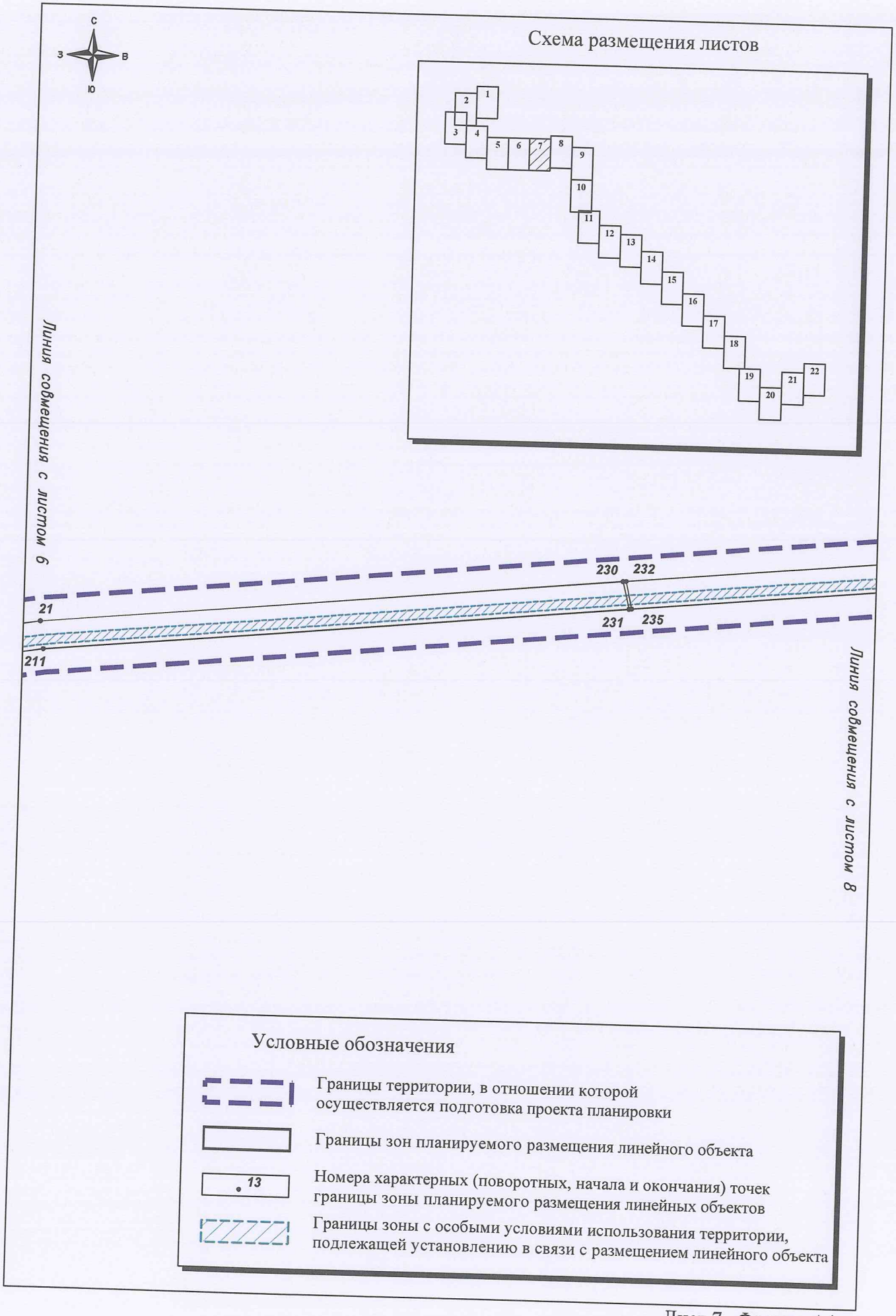

Лист 7 Формат А4

Схема размещения листов

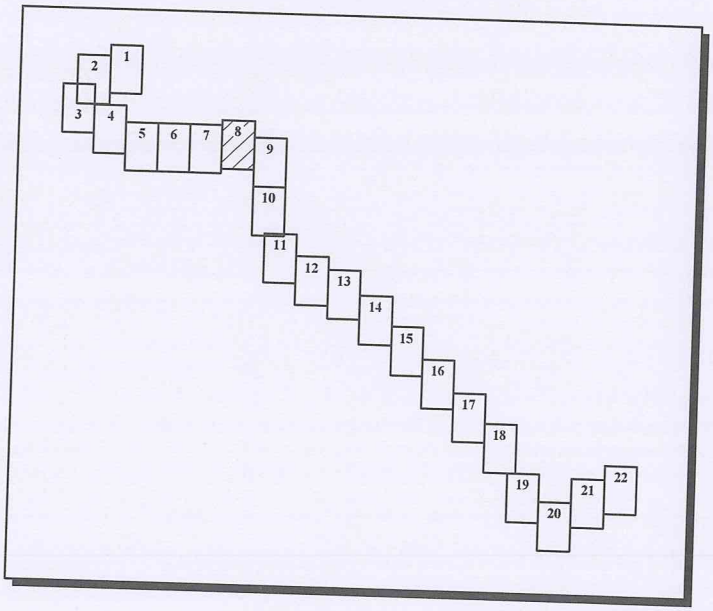

Линия совмещения с листом 7

Линия совмещения с листом 9

Условные обозначения

Границы территории, в отношении которой осуществляется подготовка проекта планировки

Границы зон планируемого размещения линейного объекта

13 Номера характерных (поворотных, начала и окончания) точек границы зоны планируемого размещения линейных объектов

Границы зоны с особыми условиями использования территории, подлежащей установлению в связи с размещением линейного объекта

Лист 8 Формат А4

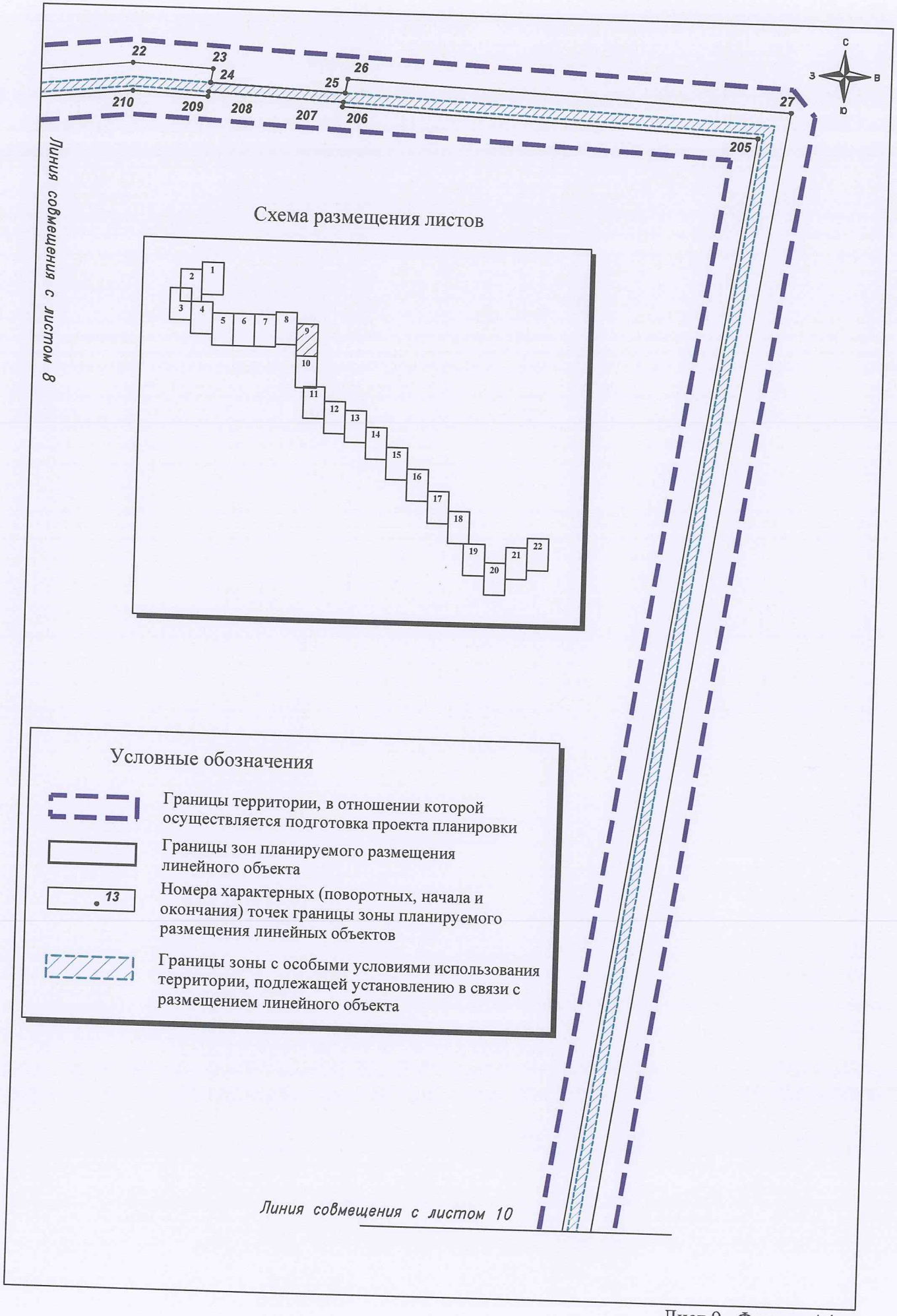

Лист 9 Формат А4

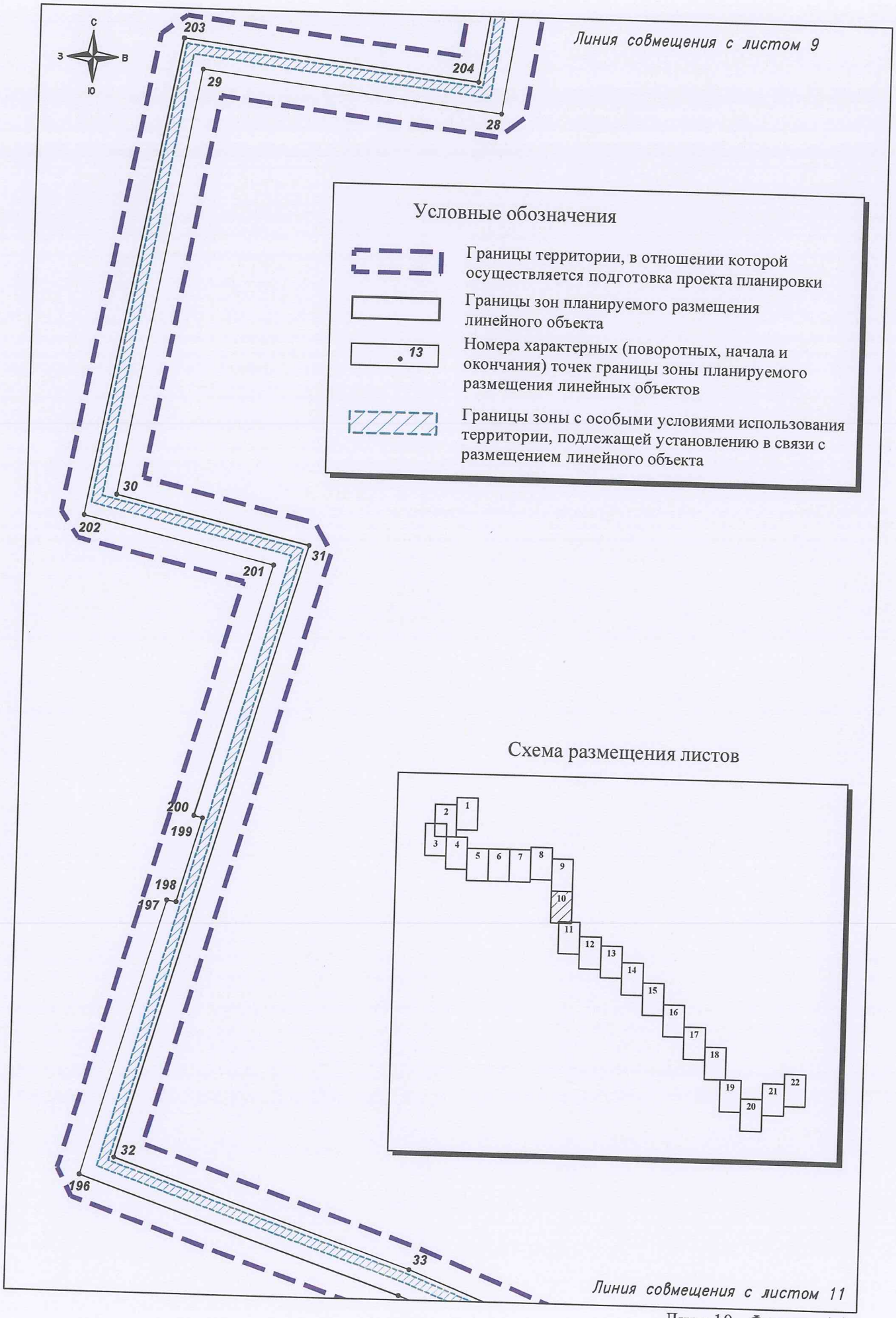

Лист 10 Формат А4

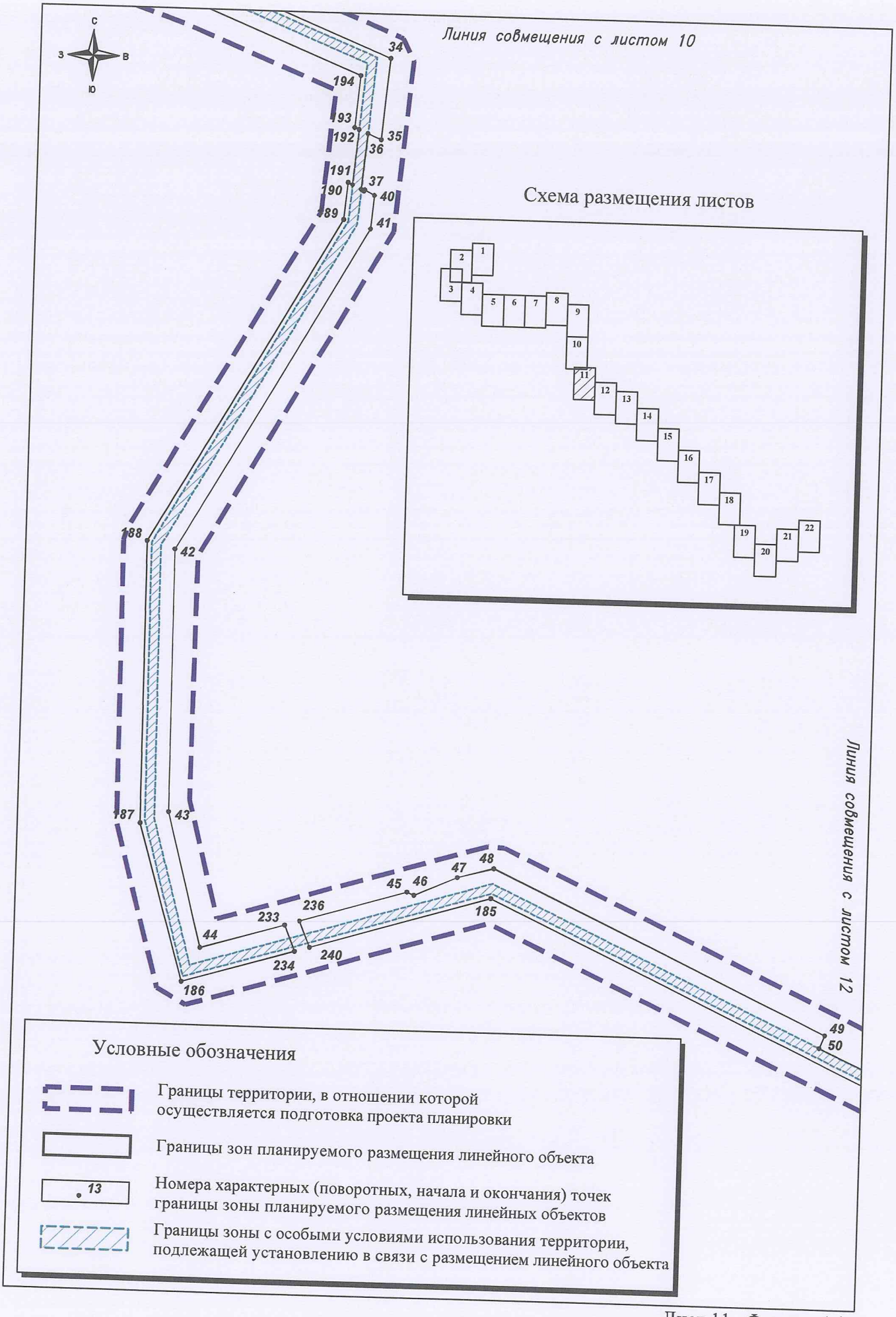

Лист 11 Формат А4

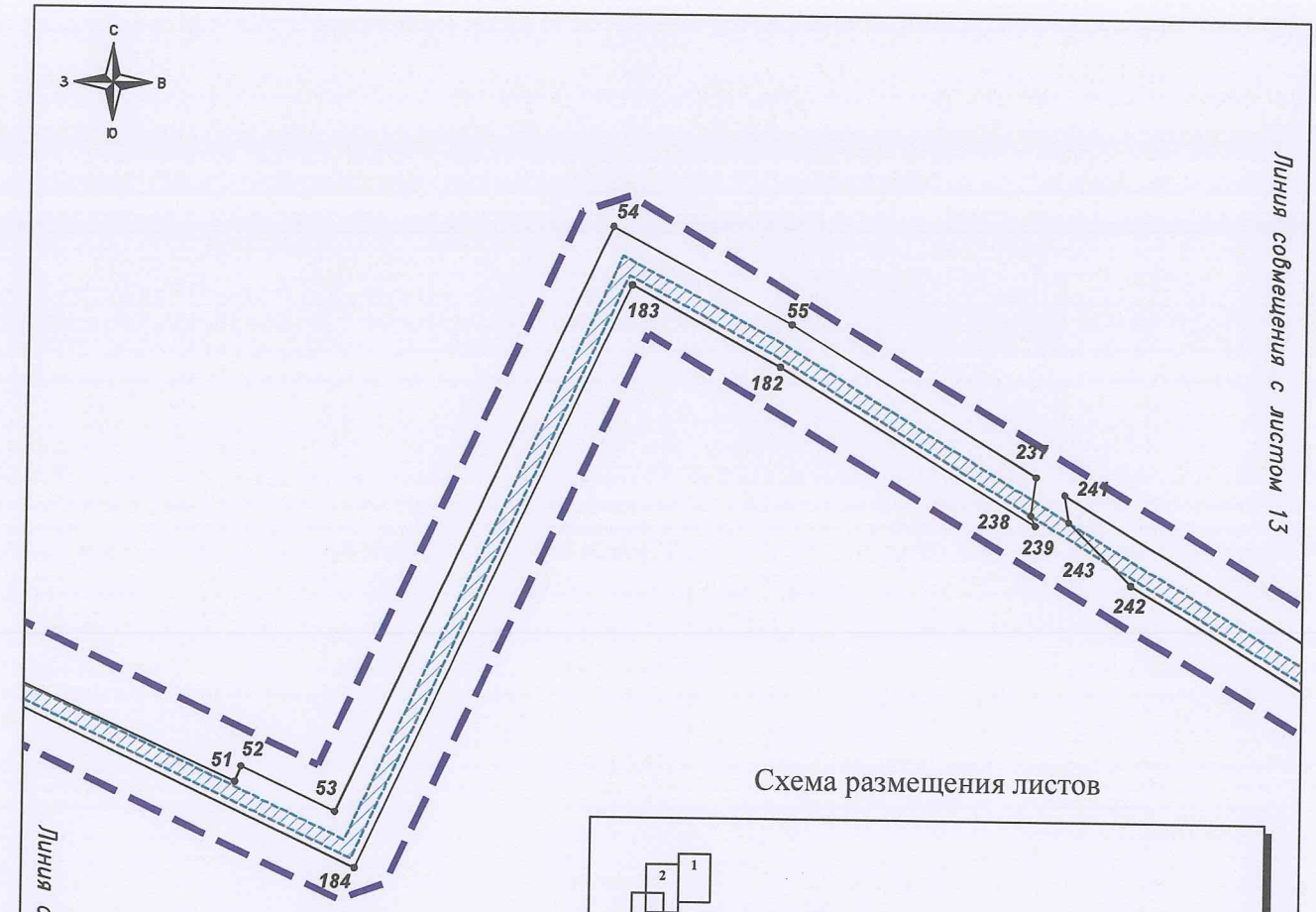

Схема размещения листов

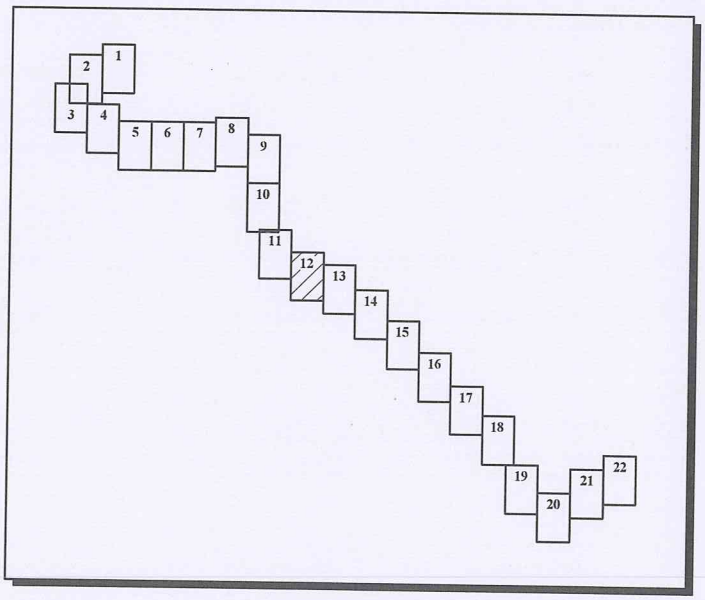

Условные обозначения

Границы территории, в отношении которой осуществляется подготовка проекта планировки

Границы зон планируемого размещения линейного объекта

13 Номера характерных (поворотных, начала и окончания) точек границы зоны планируемого размещения линейных объектов

Границы зоны с особыми условиями использования территории, подлежащей установлению в связи с размещением линейного объекта

Лист 12 Формат А4

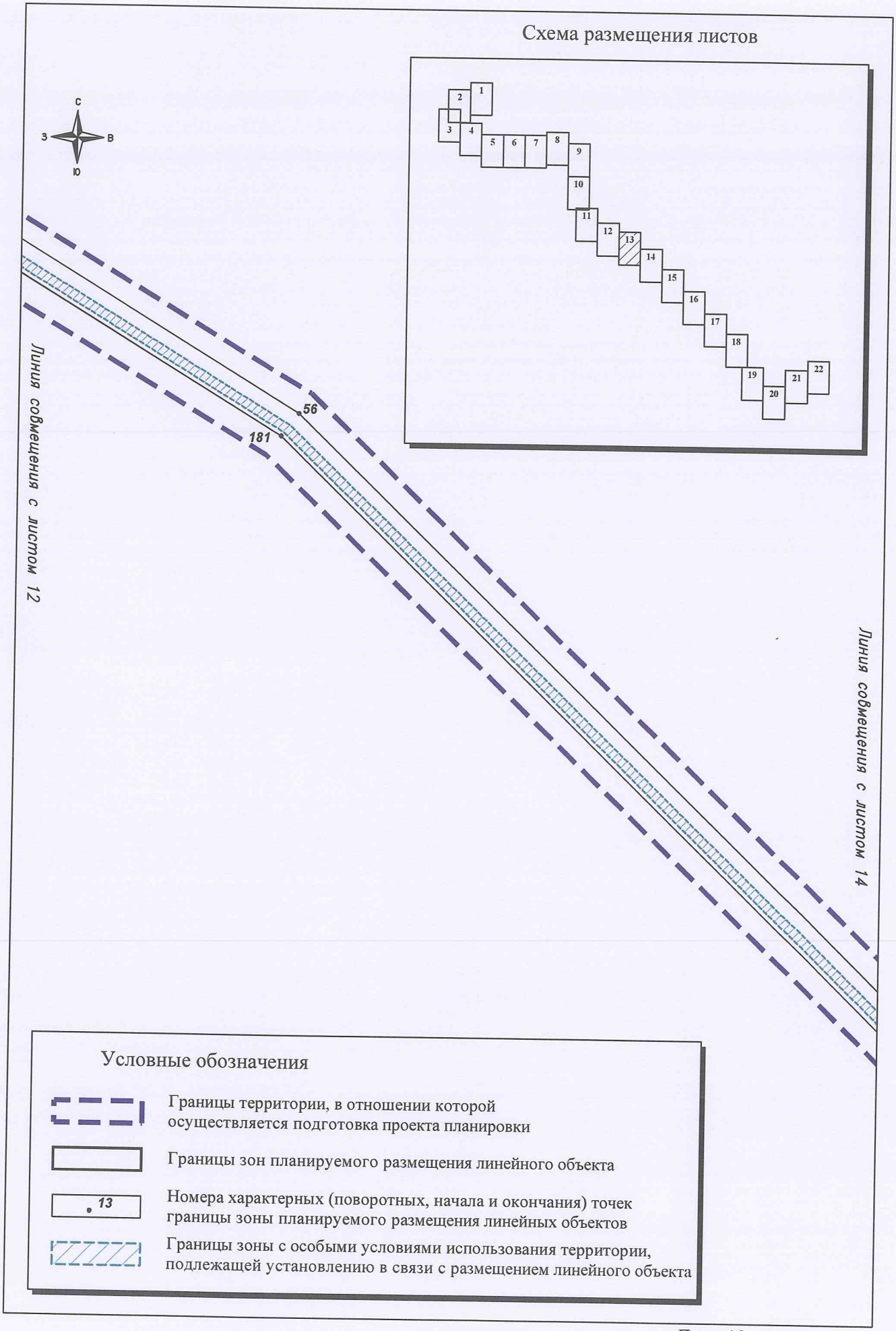

Лист 13 Формат А4

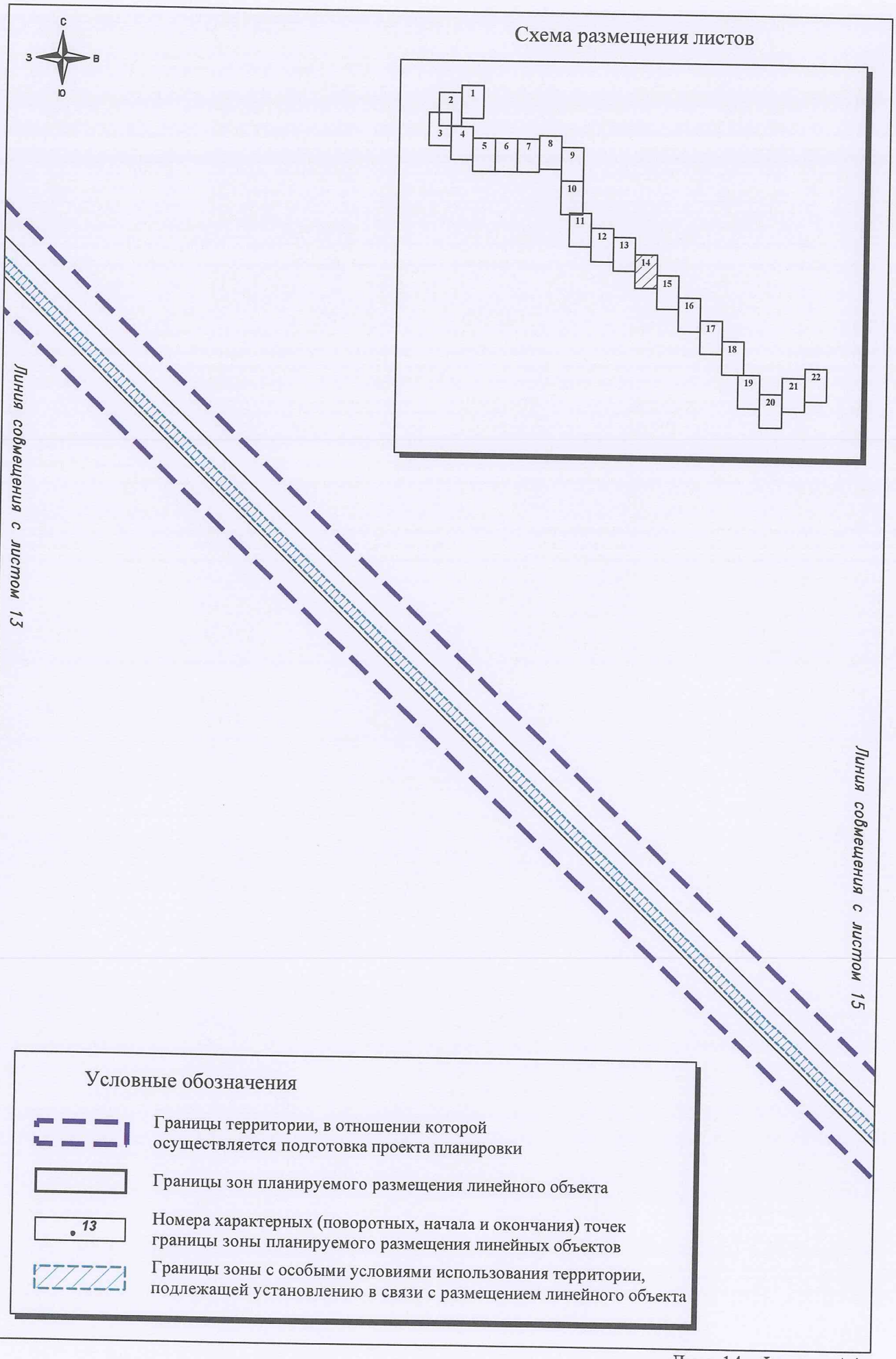

Лист 14 Формат А4

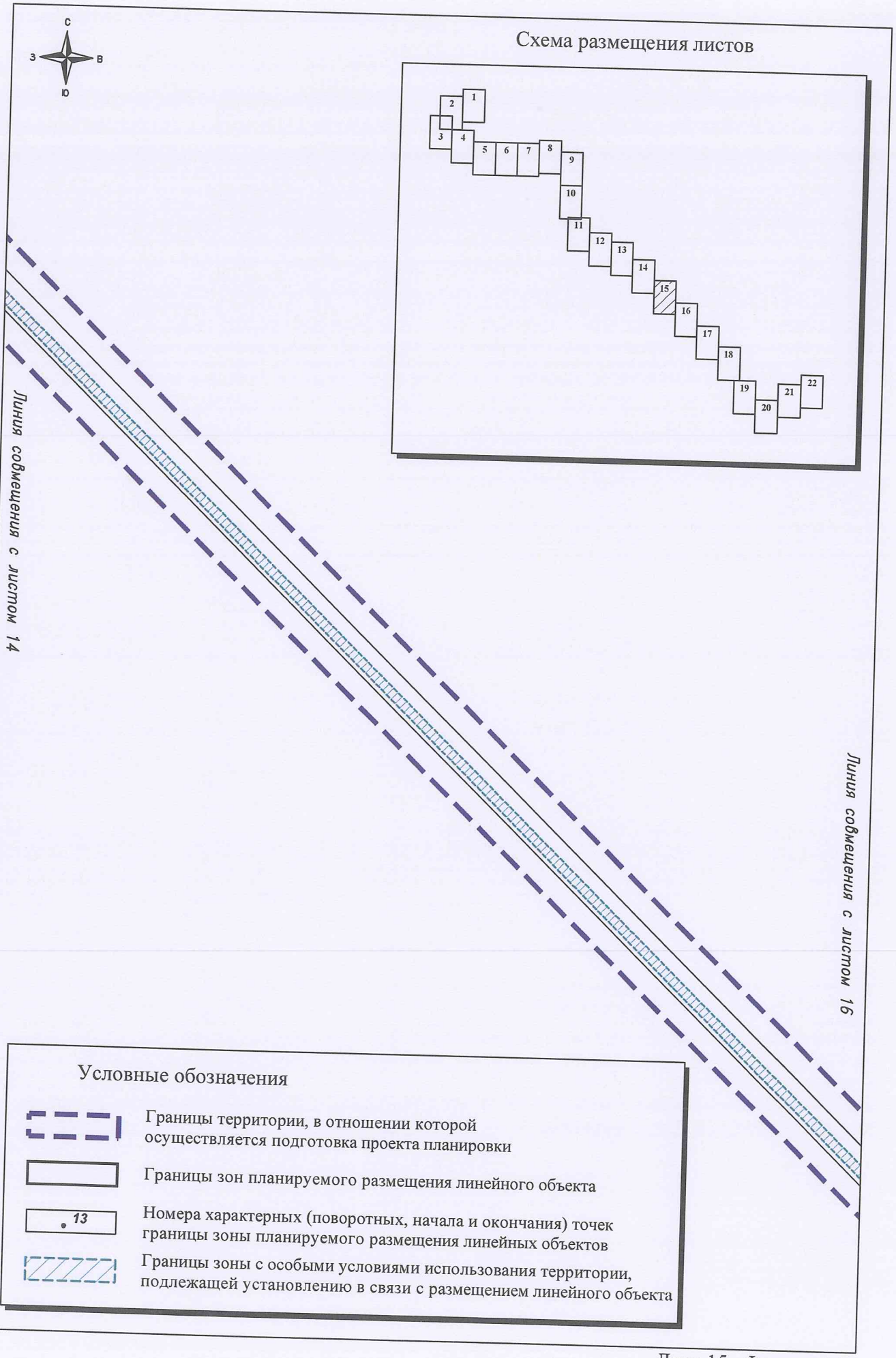

Лист 15 Формат А4

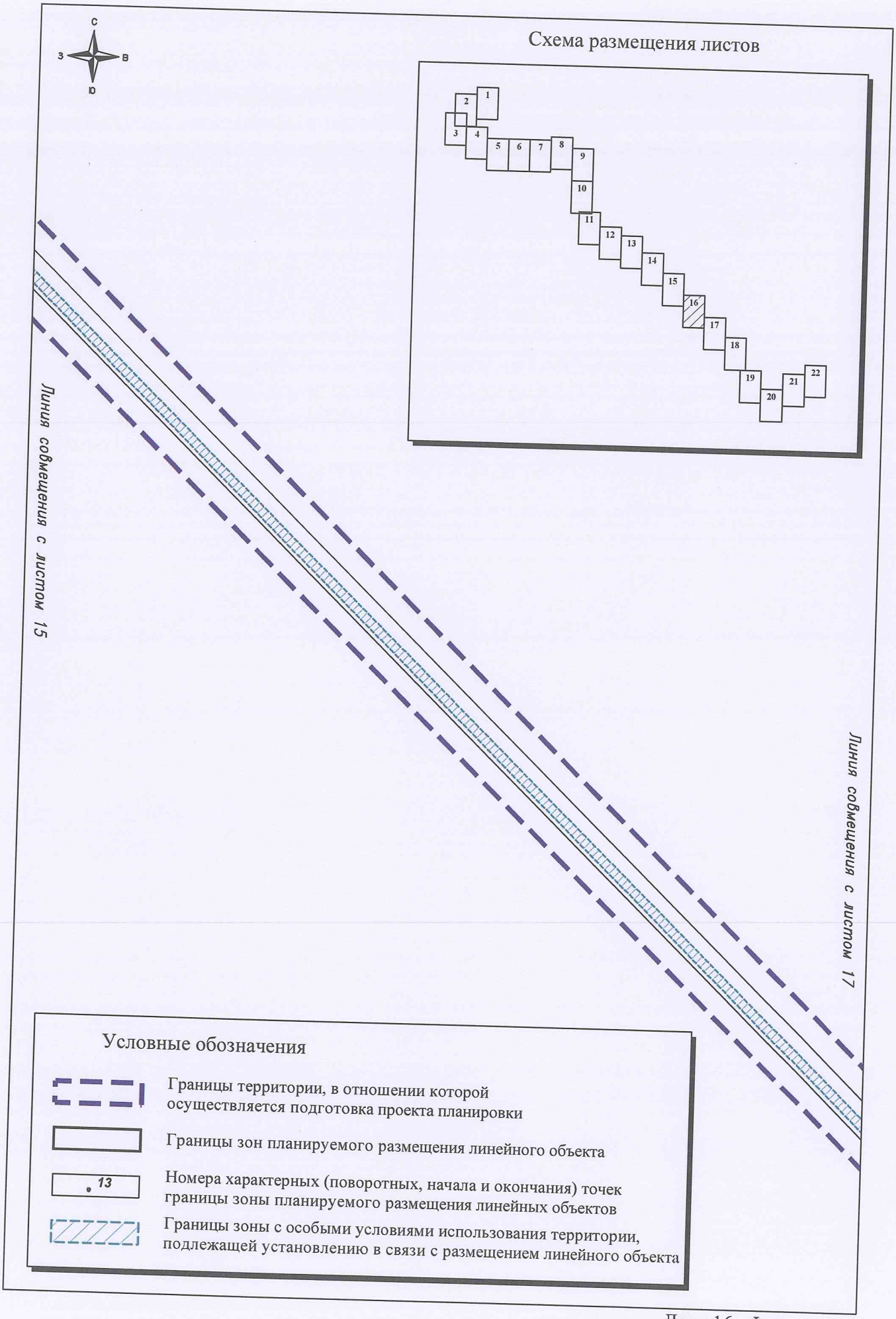

Лист 16 Формат А4

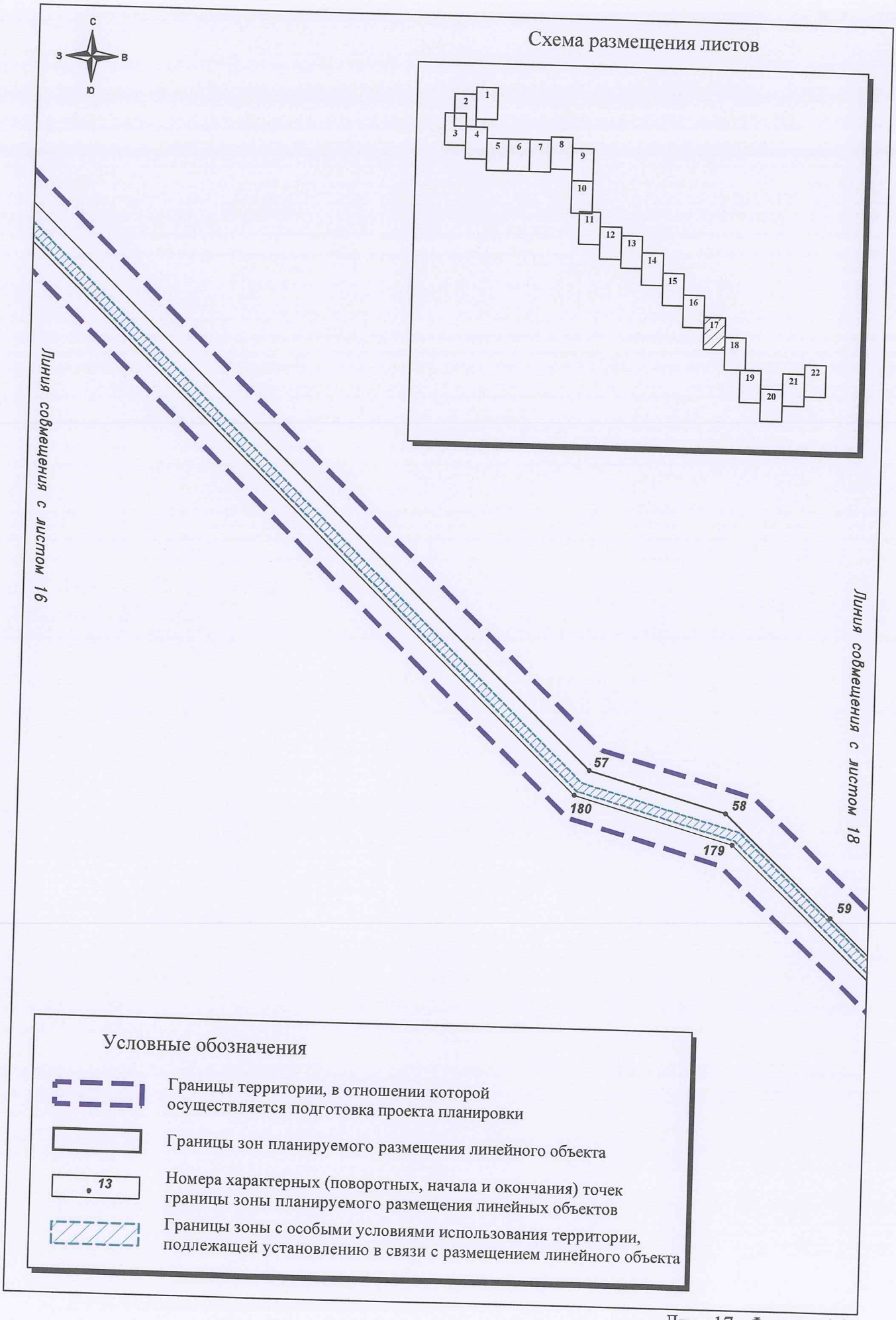

Лист 17 Формат А4

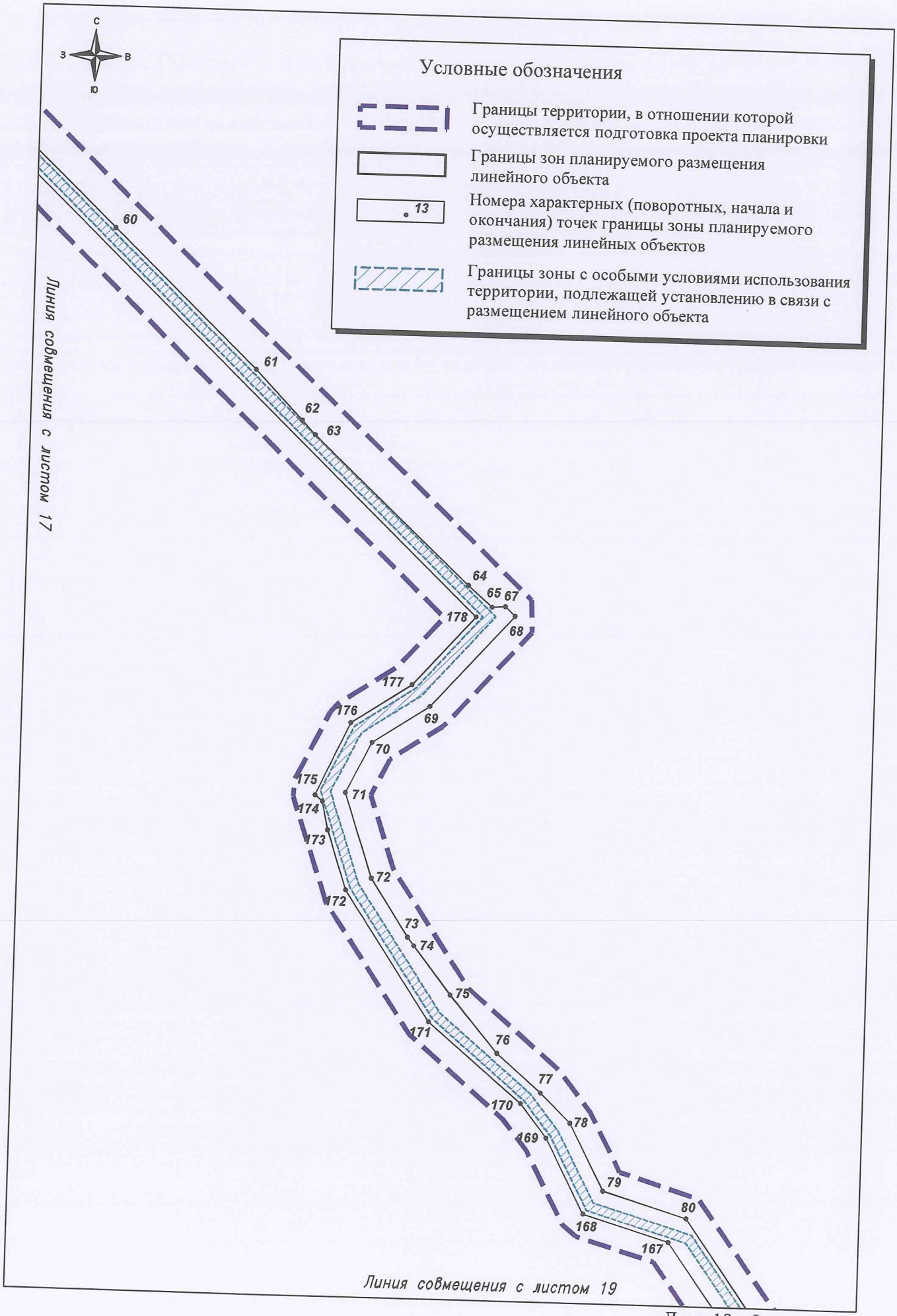

Лист 18 Формат А4

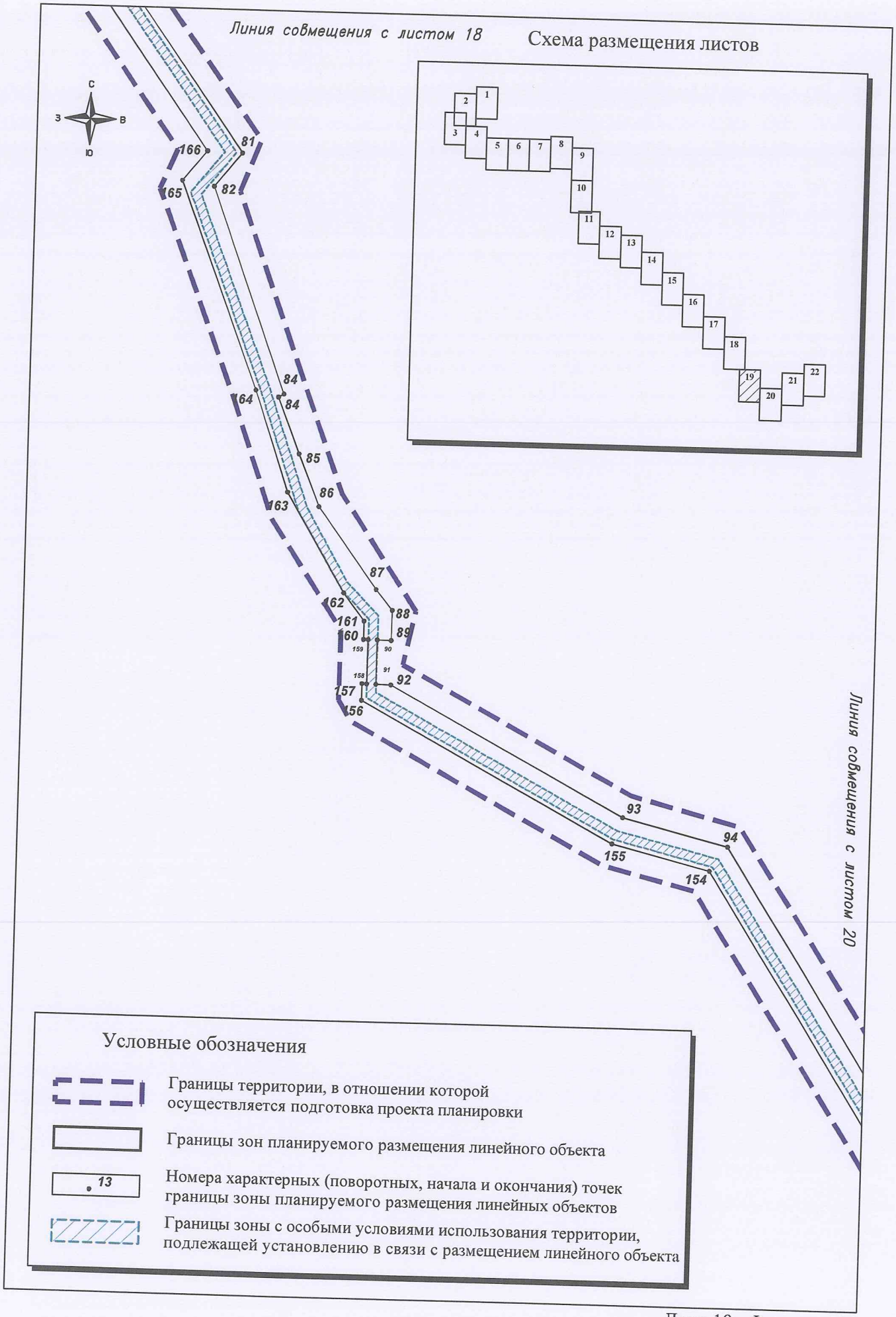

Лист 19 Формат А4

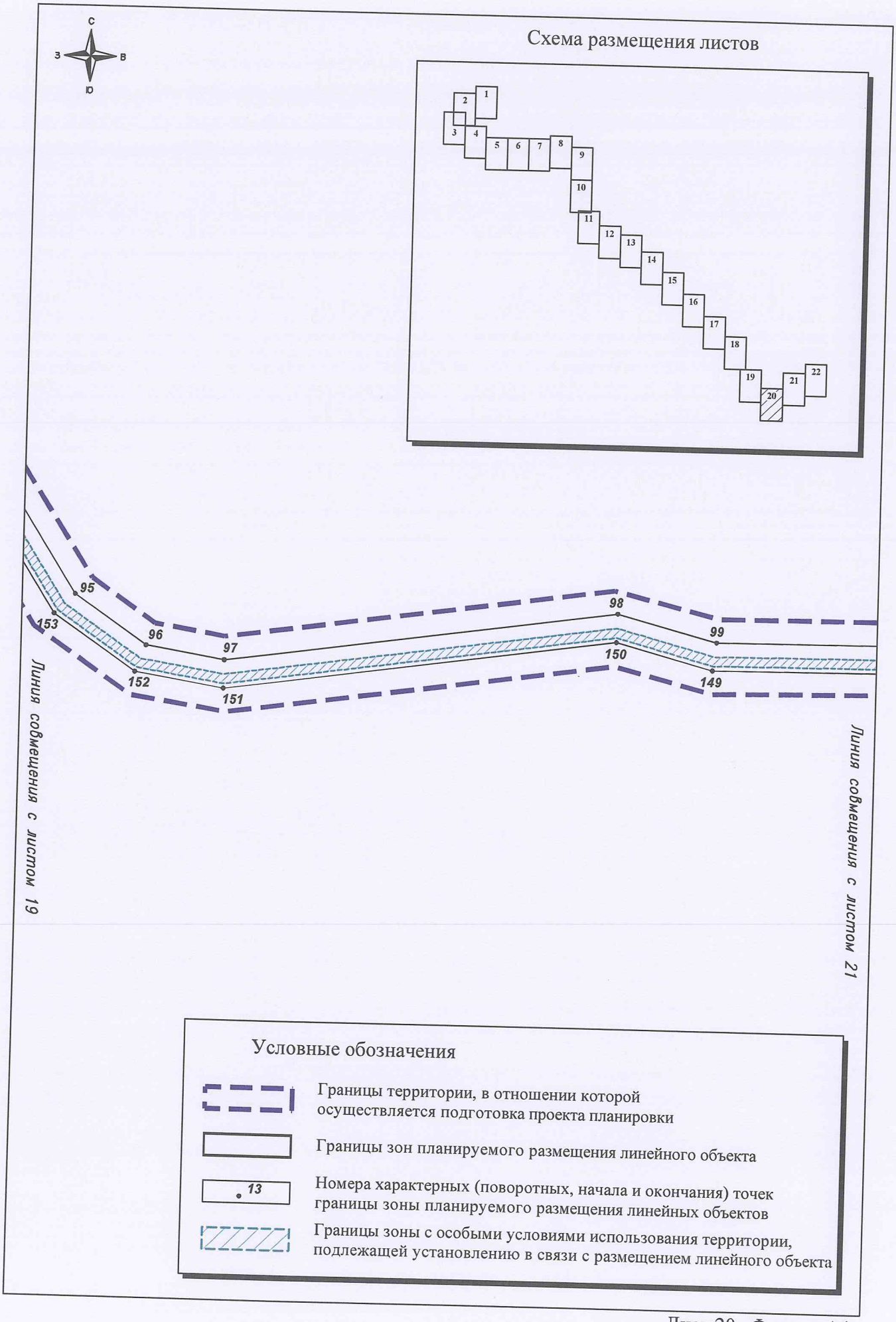

Лист 20 Формат А4

Схема размещения листов

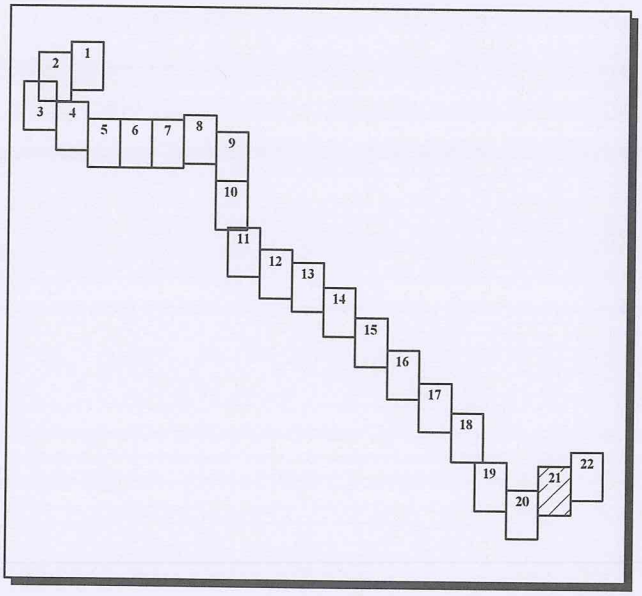

Линия совмещения с листом 20

Линия совмещения с листом 22

100
101
102
103
104
105
143
144
145
146
147
148

Условные обозначения

Границы территории, в отношении которой осуществляется подготовка проекта планировки

Границы зон планируемого размещения линейного объекта

13 Номера характерных (поворотных, начала и окончания) точек границы зоны планируемого размещения линейных объектов

Границы зоны с особыми условиями использования территории, подлежащей установлению в связи с размещением линейного объекта

Лист 21 Формат А4

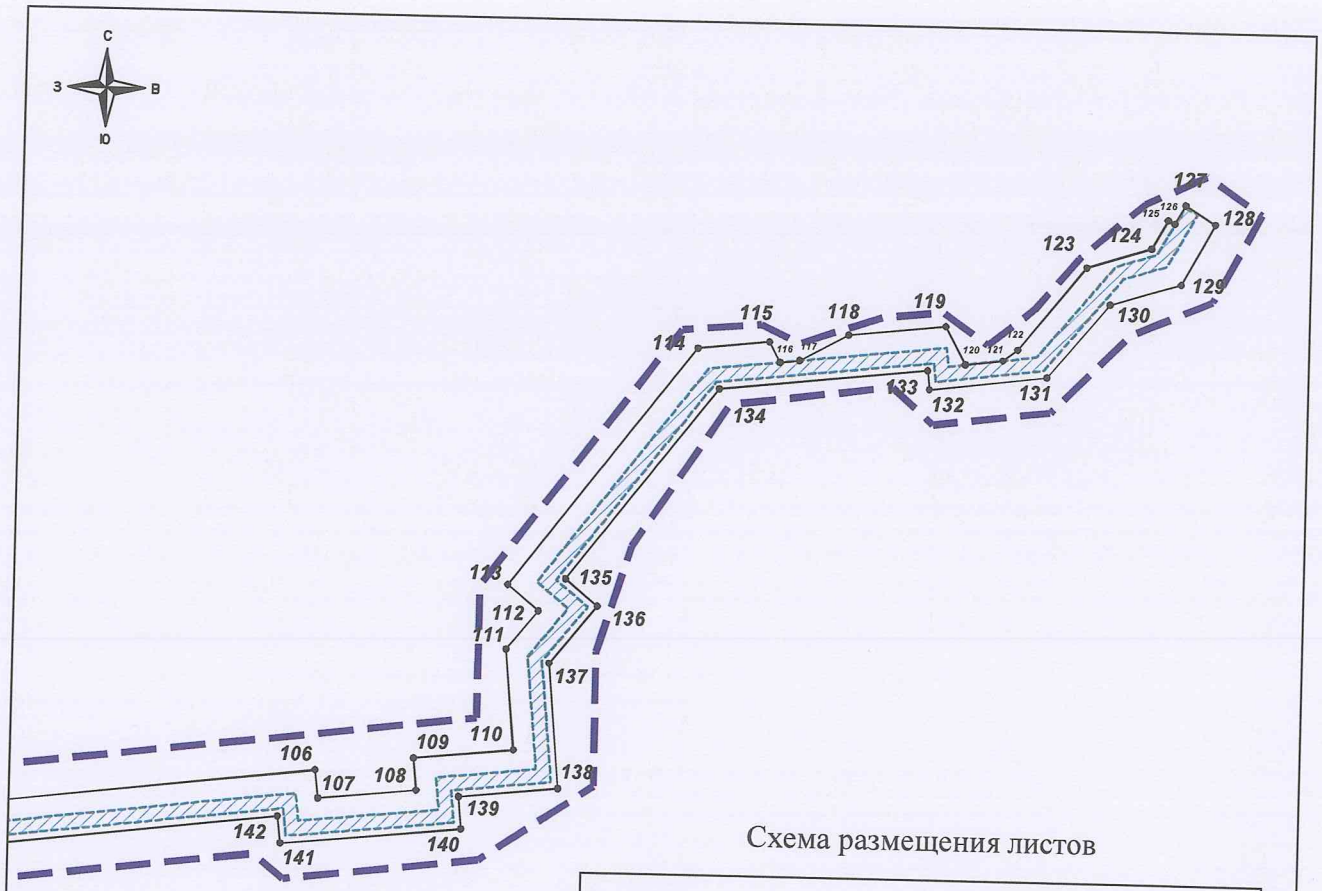

Линия совмещения с листом 21

Схема размещения листов

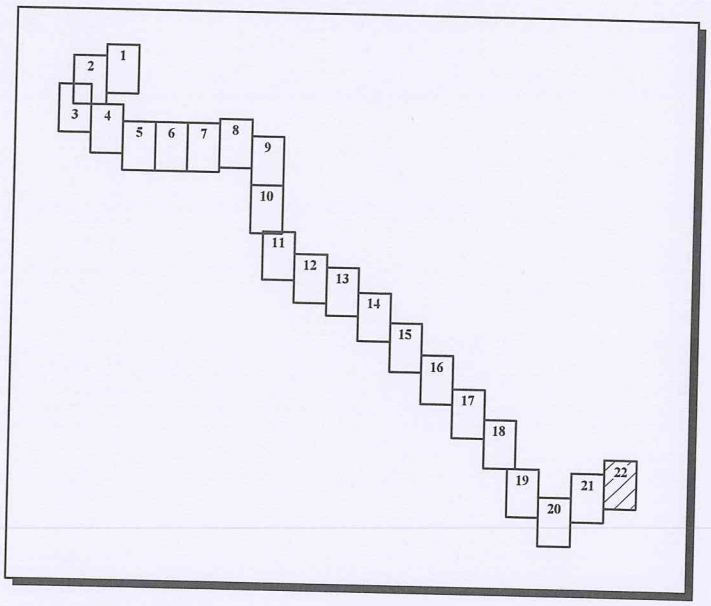

Условные обозначения

Границы территории, в отношении которой осуществляется подготовка проекта планировки

Границы зон планируемого размещения линейного объекта

13 Номера характерных (поворотных, начала и окончания) точек границы зоны планируемого размещения линейных объектов

Границы зоны с особыми условиями использования территории, подлежащей установлению в связи с размещением линейного объекта

Лист 22 Формат А4

Приложение № 2
к распоряжению Комитета
градостроительной политики
Ленинградской области
от 24.04.2020 № 149

Положение о размещении линейного объекта

1. Наименование, основные характеристики и назначение планируемого для размещения линейных объектов

Наименование объекта

Линейный объект «Межпоселковый газопровод от дер. Ретюнь до пос. Володарского Лужского муниципального района».

Основные характеристики

Проектом строительства объекта «Межпоселковый газопровод от дер. Ретюнь до пос. Володарского Лужского муниципального района» предусмотрена подземная прокладка полиэтиленового газопровода высокого давления 2 категории DN300 (0,6 МПа) от места врезки в строящийся газопровод DN300 в дер. Ретюнь на ул. Вологодской до места проектируемой котельной в пос. Володарское Лужского муниципального района Ленинградской области.

Общая протяженность газопровода – около 11,6 км.

Назначение

Проектируемый межпоселковый газопровод предназначен для транспортировки природного газа до пос. Володарское в целях отопления, горячего водоснабжения и пищеприготовления жилых, коммунальных, социально-бытовых и промышленных потребителей.

2. Перечень субъектов Российской Федерации, перечень муниципальных районов, городских округов, поселений, населенных пунктов, на территориях которых устанавливаются зоны планируемого размещения линейного объекта

Зоны планируемого размещения объекта «Межпоселковый газопровод от дер. Ретюнь до пос. Володарского Лужского муниципального района» устанавливаются на территории Ретюнского и Володарского сельских поселений Лужского муниципального района Ленинградской области, в том числе на территории дер. Ретюнь и пос. Володарское.

3. Перечень координат характерных точек границ зон планируемого размещения линейного объекта

Таблица 3.1. Перечень координат характерных точек границ зон планируемого размещения линейного объекта (МСК-47 зона 2)

Номер характерной точки	X	Y
1	283516,91	2182490,21
2	283505,07	2182492,13
3	283451,00	2182148,83
4	283429,72	2182141,08

5	283315,16	2182133,07
6	283321,32	2182015,43
7	283311,11	2181967,39
8	283280,79	2181907,89
9	283284,52	2181836,68
10	283191,16	2181733,01
11	283177,26	2181735,82
12	283175,99	2181729,95
13	283151,74	2181734,85
14	283153,04	2181740,71
15	283140,84	2181743,17
16	282886,21	2181727,17
17	282862,97	2181916,92
18	282649,44	2182448,53
19	282574,49	2182501,53
20	282622,73	2183048,16
21	282632,03	2183107,81
22	282705,23	2183872,01
23	282703,60	2183906,42
24	282697,63	2183905,42
25	282694,86	2183963,76
26	282700,83	2183964,75
27	282691,74	2184156,01
28	282168,09	2184077,54
29	282183,73	2183948,67
30	282000,94	2183916,81
31	281981,47	2184000,14
32	281717,42	2183923,64
33	281672,94	2184051,69
34	281640,24	2184132,00
35	281605,26	2184128,84
36	281607,72	2184123,02
37	281583,77	2184120,84
38	281583,17	2184122,03
39	281583,65	2184122,38
40	281581,40	2184126,68
41	281567,06	2184125,38
42	281427,39	2184045,44
43	281314,64	2184046,03
44	281256,93	2184061,19
45	281283,22	2184149,61
46	281281,92	2184152,67
47	281290,03	2184171,08
48	281294,24	2184186,66
49	281226,95	2184330,79
50	281221,41	2184328,49
51	281185,79	2184407,82
52	281190,17	2184409,58
53	281177,62	2184436,47
54	281345,63	2184514,33
55	281318,32	2184565,62
56	281158,27	2184831,40
57	279622,18	2186421,64
58	279605,41	2186480,67

59	279561,88	2186526,54
60	279514,37	2186576,96
61	279455,64	2186639,25
62	279434,41	2186659,69
63	279428,40	2186665,47
64	279365,59	2186733,36
65	279356,47	2186743,76
66	279356,93	2186749,42
67	279356,93	2186749,42
68	279352,85	2186753,72
69	279313,19	2186718,30
70	279297,10	2186693,91
71	279275,30	2186683,15
72	279238,93	2186695,32
73	279214,03	2186711,62
74	279210,41	2186714,46
75	279189,79	2186730,60
76	279165,44	2186751,39
77	279148,94	2186770,65
78	279136,43	2186783,73
79	279107,85	2186798,77
80	279097,09	2186834,75
81	278998,06	2186905,19
82	278983,53	2186893,45
83	278895,67	2186925,98
84	278894,35	2186923,68
85	278870,29	2186933,22
86	278847,88	2186942,42
87	278813,02	2186968,14
88	278804,30	2186975,35
89	278791,34	2186975,27
90	278791,45	2186969,27
91	278772,47	2186969,15
92	278772,35	2186975,62
93	278718,19	2187076,49
94	278706,85	2187121,99
95	278576,47	2187205,39
96	278555,38	2187236,18
97	278550,00	2187269,73
98	278573,62	2187437,76
99	278562,43	2187480,30
100	278563,07	2187562,06
101	278658,47	2187577,81
102	278763,24	2187719,91
103	278797,03	2187748,19
104	278855,76	2187758,73
105	278882,41	2187756,09
106	278912,14	2188001,57
107	278904,20	2188002,54
108	278907,04	2188030,50
109	278916,22	2188029,57
110	278919,11	2188058,02
111	278947,76	2188055,27
112	278958,81	2188064,29

113	278966,09	2188055,37
114	279034,35	2188108,05
115	279036,54	2188128,30
116	279030,83	2188131,37
117	279031,44	2188136,94
118	279038,97	2188150,76
119	279041,96	2188178,39
120	279031,30	2188184,12
121	279032,61	2188194,82
122	279035,77	2188199,06
123	279059,57	2188218,36
124	279065,29	2188236,70
125	279073,48	2188241,11
126	279072,57	2188242,81
127	279077,85	2188245,74
128	279072,55	2188254,23
129	279055,29	2188244,96
130	279049,16	2188225,29
131	279028,12	2188207,59
132	279024,03	2188174,05
133	279029,36	2188173,47
134	279022,96	2188114,36
135	278968,10	2188071,89
136	278960,53	2188081,17
137	278943,99	2188067,69
138	278908,38	2188071,10
139	278905,49	2188042,65
140	278896,30	2188043,53
141	278891,08	2187992,04
142	278898,78	2187991,10
143	278871,91	2187769,20
144	278855,29	2187770,84
145	278791,78	2187759,43
146	278754,44	2187728,19
147	278651,71	2187588,86
148	278551,15	2187572,25
149	278550,42	2187478,78
150	278561,46	2187437,45
151	278537,86	2187269,61
152	278543,96	2187231,62
153	278567,95	2187196,60
154	278696,36	2187114,45
155	278706,90	2187072,13
156	278765,45	2186963,10
157	278772,59	2186963,15
158	278772,55	2186965,15
159	278791,53	2186965,27
160	278791,57	2186963,27
161	278799,43	2186963,32
162	278811,20	2186954,13
163	278853,73	2186928,76
164	278897,10	2186913,81
165	278985,69	2186879,76
166	278998,52	2186890,14

167	279086,77	2186827,37
168	279097,80	2186790,50
169	279129,84	2186773,64
170	279144,25	2186762,16
171	279178,13	2186721,67
172	279233,59	2186684,45
173	279259,10	2186675,94
174	279271,32	2186673,27
175	279273,93	2186670,05
176	279305,32	2186684,59
177	279322,34	2186710,39
178	279352,15	2186737,01
179	279592,03	2186483,85
180	279611,46	2186415,46
181	281148,70	2184824,05
182	281306,23	2184562,47
183	281329,08	2184519,88
184	281161,66	2184442,30
185	281281,44	2184185,72
186	281242,14	2184053,62
187	281309,49	2184034,06
188	281430,65	2184033,42
189	281570,76	2184113,64
190	281586,67	2184115,08
191	281585,70	2184117,00
192	281609,35	2184119,15
193	281610,17	2184117,22
194	281632,48	2184119,24
195	281661,71	2184047,46
196	281709,82	2183908,95
197	281827,91	2183943,16
198	281827,29	2183947,16
199	281863,54	2183957,50
200	281864,46	2183953,75
201	281972,66	2183985,09
202	281991,85	2183902,99
203	282196,85	2183940,16
204	282181,41	2184067,40
205	282680,38	2184142,18
206	282688,90	2183962,77
207	282690,89	2183963,10
208	282693,66	2183904,76
209	282691,67	2183904,43
210	282693,20	2183872,30
211	282620,11	2183109,31
212	282610,81	2183049,61
213	282561,84	2182494,70
214	282640,23	2182439,28
215	282851,25	2181913,90
216	282875,68	2181714,49
217	283140,01	2181731,09
218	283148,92	2181729,29
219	283149,88	2181731,14
220	283175,15	2181726,04

221	283174,73	2181724,08
222	283195,51	2181719,89
223	283296,77	2181832,34
224	283292,94	2181905,31
225	283322,52	2181963,35
226	283333,39	2182014,48
227	283327,76	2182121,93
228	283432,24	2182129,23
229	283461,75	2182139,97

4. Перечень координат характерных точек границ зон планируемого размещения линейного объекта, подлежащих переносу (переустройству) из зон планируемого размещения линейных объектов

Объекты, подлежащие переносу (переустройству) из зон планируемого размещения линейного объекта «Межпоселковый газопровод от дер. Ретюнь до пос. Володарского Лужского муниципального района», отсутствуют.

5. Предельные параметры разрешенного строительства, реконструкции объектов капитального строительства, входящих в состав линейных объектов в границах зон их планируемого размещения

Объекты капитального строительства, входящие в состав линейного объекта, отсутствуют.

6. Информация о необходимости осуществления мероприятий по защите сохраняемых объектов капитального строительства, существующих и строящихся на момент подготовки проекта планировки территории, а также объектов капитального строительства, планируемых к строительству в соответствии с ранее утвержденной документацией по планировке территории, от возможного негативного воздействия в связи с размещением линейного объекта

Переходы проектируемым газопроводом высокого давления II категории DN 300 через асфальтированные автодороги выполнить методом горизонтально-направленного бурения. Газопроводы заключить в футляры из полиэтиленовой трубы. Концы футляра должны быть выведены за границу полосы отвода пересекаемой автодороги. На футлярах предусмотреть контрольные трубки DN 50 под ковером по серии 5.905-25.05 л. УГ 26.00. Для предотвращения повреждений полиэтиленовой трубы, прокладываемой внутри футляра, предусмотреть установку на газопроводе (через 2,5 м) колец из полиэтиленовой трубы DN 300 длиной 60 мм, разрезанных по образующей с фиксацией на трубе липкой синтетической лентой. Концы футляров уплотнить пенополимерным материалом (типа «Макрофлекс», «Пенофлекс»). Врезку контрольных трубок в футляры выполнить с помощью накладных уходов ПЭ 100 450х63 SDR 11 ГАЗ на расстоянии 300 мм от конца футляра (соединение к накладному уходу с помощью неразъемного соединения «Полиэтилен-сталь» ПЭ 80 63х57 SDR 11 ГАЗ). Для производства работ проектом предусмотрены рабочий и приемный котлованы. Стенки котлованов укрепить для предотвращения обсыпания грунта. Прокладку газопровода от котлованов производить открытым способом. Организацию строительства по прокладке газопровода через автодороги

методом горизонтально-направленного бурения выполнить по чертежам проекта организации строительства.

Переход проектируемым газопроводом высокого давления II категории ø315 через асфальтированные автодороги в пос.Володарское (проезды к жилым домам) выполнить открытым способом. Газопроводы заключить в футляры из полиэтиленовой трубы ø 450х21,5 по ГОСТ 18599-2001. На футлярах предусмотреть контрольные трубки DN 50 под ковером по серии 5.905-25.05 л. УГ 26.00. Для предотвращения повреждений полиэтиленовой трубы, прокладываемой внутри футляра, предусмотреть установку на газопроводе (через 2,5 м) колец из полиэтиленовой трубы DN 300 длиной 60 мм, разрезанных по образующей с фиксацией на трубе липкой синтетической лентой. Концы футляров уплотнить пенополимерным материалом (типа «Макрофлекс», «Пенофлекс»). Врезку контрольных трубок в футляры выполнить с помощью накладных уходов ПЭ 100 450х63 SDR 11 ГАЗ на расстоянии 300 мм от конца футляра (соединение к накладному уходу с помощью неразъемного соединения «Полиэтилен-сталь» ПЭ 80 63х57 SDR 11 ГАЗ).

Пересечение проектируемым газопроводом высокого давления грунтовых дорог V категории выполнить открытым способом на глубине не менее 1,0 м от верха покрытия автодороги до верха газопровода.

Расстояния по вертикали (в свету) при пересечении газопровода высокого давления с инженерными коммуникациями приняты с учетом требований соответствующих нормативных документов, но не менее 0,2 м; расстояние по вертикали с кабелем – не менее 0,5 м.

При пересечении газопровода из полиэтиленовых труб с инженерными коммуникациями, расположенными ниже проектируемой трассы, газопровод заключается в футляр из полиэтиленовой трубы ø450х21,5 по ГОСТ 18599-2001 согласно СП 62.13330.2011 п. 5.2.3. Концы футляра выводятся на расстояние не менее 2,0 м в обе стороны от наружных стенок пересекаемой коммуникации.

При пересечении кабеля связи все работы в охранной зоне кабеля производить только вручную с предварительным шурфованием места пересечения в присутствии и под контролем представителя подразделения ОАО «Ростелеком». Кабель связи заключить в футляр в деревянный короб L=4,0 м, который с помощью подвесок крепится к стальной балке из трубы DN 100 мм, L=3,0 м, проложенный поперек траншеи. Траншею на всю длину футляра засыпать песком.

При обнаружении в процессе строительства действующих подземных коммуникаций и других инженерных сооружений, не обозначенных в проектной документации, земляные работы приостанавливают, на место работы вызывают представителей организаций, эксплуатирующих эти сооружения, одновременно указанные места ограждаются и принимаются меры к предохранению обнаруженных подземных сооружений от повреждений.

До начала работ по прокладке газопровода необходимо получить письменное разрешение на производство работ с заблаговременным вызовом представителей заинтересованных организаций. Производство земляных работ под строительство газопровода обязательно осуществлять совместно с представителями заинтересованных организаций.

В соответствии с требованиями Федерального закона № 116 «О промышленной безопасности опасных производственных объектов»

присоединение объекта газификации к существующей системе газораспределения будет осуществлено только после выполнения следующих требований:

- регистрации права собственности опасного производственного объекта;
- регистрация в реестре опасных производственных объектов;
- страхование опасного производственного объекта.

По окончании работ по прокладке газопровода следует составить акт приемки законченного строительством объекта газораспределительной системы по форме приложения Б СП 62.13330.2011 «Газораспределительные системы» (актуализированная редакция СНиП 42-01-2002), строительные паспорта по формам СП 42-101-2003 «Общие положения по проектированию и строительству газораспределительных систем из стальных и полиэтиленовых труб», а также акты на следующие виды скрытых работ:

а) проверка сварных стыков физическими методами контроля (УЗК по ГОСТ 14782);

б) механические испытания контрольных стыков полиэтиленовых труб газопровода (на растяжение и изгиб).

Производство работ и прием в эксплуатацию производить согласно СП 62.13330.2011 «Газораспределительные системы» (актуализированная редакция СНиП 42-01-2002).

Объекты капитального строительства, планируемые к строительству в соответствии с ранее утверждённой документацией по планировке территории, в зоне планируемого размещения объекта отсутствуют.

7. Информация о необходимости осуществления мероприятий по сохранению объектов культурного наследия от возможного негативного воздействия в связи с размещением линейных объектов

Согласно заключению комитета по культуре Ленинградской области от 07.05.2018 на основании положительного заключения историко-культурной экспертизы документации, обосновывающей меры по обеспечению сохранности объектов культурного наследия, включенных в реестр, выявленных объектов культурного наследия при проведении работ на земельном участке, непосредственно связанном с земельными участками в границах территорий объектов культурного наследия по объекту «Газопровод межпоселковый высокого давления II категории от дер. Ретюнь до пос. Володарское Лужского муниципального района», проведение земляных, строительных, мелиоративных и (или) хозяйственных работ, предусмотренных ст. 25 Лесного кодекса Российской Федерации, работ по использованию лесов и иных работ при реализации проектного решения возможно без ограничений в области государственной охраны объектов культурного наследия.

В соответствии с положениями ст. 36 и 45.1 Федерального закона от 25.06.2002 № 73-ФЗ «Об объектах культурного наследия (памятниках истории и культуры) народов Российской Федерации» при проведении земляных и иных хозяйственных работ в случае обнаружения предметов, обладающих признаками объектов археологического наследия, необходимо незамедлительно приостановить все работы на участке обнаружения данных находок и в течение трёх дней письменно известить об этом комитет по культуре Ленинградской области.

8. Информация о необходимости осуществления мероприятий по охране окружающей среды

Часть трассы проектируемого объекта планируется к размещению на территории населенного пункта пос. Володарское в границах особо охраняемой природной территории регионального значения Ленинградской области государственного заказника «Череменецкий» (далее – Заказник).

Цель создания Заказника – сохранение древних доледниковых озер с окружающими их хвойно-широколиственными лесами. В районе планируемого размещения проектируемого газопровода при входе трассы газопровода в пос. Володарское граница Заказника проходит с северной стороны автомобильной дороги регионального значения 41 ОП РЗ 41К-254 «Городец - Конезерье».

Положение о государственном природном заказнике «Череменецкий» (далее – Положение) утверждено постановлением Правительства Ленинградской области от 26.12.1996 № 494.

По сведениям Комитета по природным ресурсам Ленинградской области (приводится в материалах по обоснованию проекта планировки территории) использование участка размещения трассы проектируемого газопровода в границах земель населенного пункта пос. Володарское не противоречит режиму особой охраны Заказника, установленному в пункте 12 Положения.

Реализация проекта не приведет к загрязнению территории района расположения объекта. Производство строительно-монтажных работ в границах отвода земель, позволит свести к минимуму воздействие на почвы, растительный и животный мир. По окончании строительства объекта предусматривается благоустройство территории и рекультивация земельных участков.

Выбросы загрязняющих веществ в атмосферу в период строительно-монтажных работ, не создадут превышения допустимых концентраций загрязняющих веществ на границе селитебных территорий.

При соблюдении всех технических решений и мероприятий, изложенных в проектной документации, ощутимого негативного влияния на поверхностные и подземные воды, геологическую среду, почву, животный и растительный мир проектируемый объект не окажет.

Мероприятия по охране атмосферного воздуха

Мероприятия по снижению отрицательного воздействия проектируемого объекта на окружающую среду включают в себя соответствующие мероприятия природоохранного характера и санитарно-гигиенического характера, которые призваны обеспечить безопасность и безвредность для человека и окружающей среды влияния предприятия.

Учитывая отсутствие источников постоянного выброса, рассредоточенность выбросов загрязняющих веществ по территории площадки и кратковременность выбросов во времени, основными мероприятиями по недопущению превышения расчетных значений предельно-допустимых концентраций на период проведения строительства являются:

– соблюдение правил техники безопасности и пожарной безопасности при выполнении всех видов работ;

– выбор режима работы оборудования в периоды неблагоприятных

метеорологических условий, позволяющего уменьшить выброс загрязняющих веществ в атмосферу и обеспечить снижение их концентраций в приземном слое воздуха;

– своевременное прохождение техникой ТО;

– глушение двигателей автомобилей и дорожно-строительной техники на время простоев;

– размещение на площадке строительных работ только того оборудования, которое требуется для выполнения технологических операций, предусмотренных на данном этапе работ;

– строгое соблюдение всех проектных решений.

Мероприятия по защите от шума

Защиту окружающей среды от неблагоприятного влияния шума на период строительства обеспечивают следующие мероприятия:

– использованием техники с пониженными шумовыми характеристиками;

– установкой на машины звукопоглощающих конструкций: кожухов и капотов с многослойным покрытием, глушителей;

– выключение двигателей строительных машин при технологическом перерыве в работе;

– размещение на площадке строительства только того оборудования, которое требуется для выполнения технологических операций, предусмотренных на данном этапе работ;

– проведение работ с использованием механизмов с повышенными шумовыми характеристиками производить только в дневное время (запрет с 23.00 до 7.00).

Необходимо отметить, что данное физическое воздействие является не постоянным, поскольку строительство носит временный характер.

Нарушений санитарных норм не ожидается.

Мероприятия по регулированию выбросов при неблагоприятных метеорологических условиях

К наиболее неблагоприятным условиям при рассеивании ЗВ в атмосфере относятся такие метеорологические явления как туман, дымка, штиль, температурная инверсия.

Согласно РД 52.04.52–85 «Методические указания. Регулирование выбросов при неблагоприятных метеорологических условиях», мероприятия (специальные и общего характера) по сокращению выбросов ЗВ в атмосферу в период НМУ разрабатывают предприятия, организации и учреждения, расположенные в населенных пунктах, где органы Роскомгидромета Российской Федерации проводят или планируют проведение прогнозирования наступления НМУ. Поскольку предупреждений о наступлении НМУ на объект не поступает, мероприятия по сокращению выбросов загрязняющих веществ на период НМУ для рассматриваемого проектируемого объекта не разрабатываются.

Мероприятия по охране и рациональному использованию земельных ресурсов, почвенного покрова

Охрана земельных ресурсов

Для минимизации вредного влияния на территорию, отводимую под производство работ, на этапе строительства, должно обеспечиваться следующее:

– предотвращение слива горюче-смазочных материалов на рельеф и в водные объекты при эксплуатации грузоподъемных механизмов и автомобилей;

– минимизация отходов потребления и строительства;

– оснащение площадки проведения работ инвентарными контейнерами для бытовых и строительных отходов;

– своевременный вывоз всех образующихся отходов в соответствии с санитарными нормами и правилами;

– рациональное и эффективное использование земли в границах отвода;

– соблюдение технологии при производстве работ, в т.ч. и при прокладке трубопроводов;

– ведение работ строго в границах отводимой под строительство территории во избежание сверхнормативного изъятия земельных участков;

– запрещение деятельности, непредусмотренной технологией проведения работ по строительству, особенно вне границ отвода и с использованием техники;

– передвижение строительной техники строго в пределах полосы отвода;

– недопущение проведения технического ремонта, обслуживания и мойки автотранспорта и строительной техники на территории строительства;

– заправка строительной техники только при помощи специальных топливозаправщиков на оборудованной территории;

– стоянка машин и механизмов в нерабочее время на специальных площадках;

– запрещение выжигания растительности;

– в случае аварийных разливов или подтеков горюче-смазочных материалов (в том числе от строительной техники и не плотностей соединений технологического оборудования), грунт вместе с нефтепродуктами рекомендуется обрабатывать водорастворимым биосорбентом, предназначенным для очистки поверхностей и почв;

– снятие, транспортировка, хранение и обратное нанесение плодородного слоя почвы должно выполняться методами, исключающими снижение его качества, а также потерю при перемещениях. Использование плодородного грунта для устройства подсыпок, перемычек и других временных земляных сооружений для строительных целей не допускается;

– обязательность проведения рекультивации и благоустройства земель.

Мероприятия по рекультивации нарушенных земель

Земли, находящиеся в зоне временного отвода и нарушаемые при строительстве, после окончания работ, должны быть восстановлены путем выполнения рекультивации.

В соответствии с требованиями ГОСТ 17.5.1.01-83 рекультивация производится в два последовательных этапа: технический и биологический.

Технический этап рекультивации, который направлен на сохранение и дальнейшее использование плодородного слоя почвы, предусматривает следующие виды работ: планировку, снятие и нанесение плодородного слоя почвы, а также создание необходимых условий для дальнейшего использования рекультивируемых земель по целевому назначению. Работы по технической рекультивации производятся силами Генподрядчика, сроки проведения определяются органами, предоставляющими землю и давшими разрешение на проведение работ, связанных с нарушением почвенного покрова, на основе соответствующих проектных материалов и календарных планов.

Биологический этап рекультивации земель включает в себя комплекс агротехнических мероприятий, направленных на восстановление плодородия почвы. Биологическая рекультивация производится силами землепользователей или подрядной организацией.

Целесообразность снятия плодородного слоя и потенциально-плодородных слоёв почвы определяется ГОСТ 17.4.3.02. Нормы снятия плодородного слоя определяются ГОСТ 17.5.3.06.

После окончания строительных работ планируется проведение рекультивации территории. Это позволит улучшить структуру почвенных горизонтов, сформировать плодородный верхний слой почвы, способствовать восстановлению почвенного покрова.

Мероприятия по рациональному использованию и охране вод и водных биоресурсов на пересекаемых линейным объектом реках и иных водных объектов

При проведении работ в ВЗ и ПЗП пересекаемых водных объектов (в период строительно-монтажных работ) необходимо учитывать следующие природоохранные мероприятия в соответствии с Водным кодексом Российской Федерации № 74-ФЗ от 03.06.2006:

– заправку машин и механизмов горюче-смазочными материалами осуществлять с помощью автозаправщиков, оснащённых шлангами, на конце которых должно быть заправочное устройство типа «пистолет», обеспечивающее чистоту операции заправки техники топливом на специально оборудованных водонепроницаемых площадках;

– технология и оборудование предусмотреть с учетом мероприятий, предотвращающих просачивание и распространение нефтепродуктов и гидроизоляционных мастик (использование переносных поддонов);

– оснащение строительной бригады ёмкостями для сбора отработанных горюче-смазочных материалов;

– сбор и складирование производственных и твёрдых бытовых отходов осуществлять в специальные контейнеры с последующим вывозом на полигон размещения отходов;

– проведение работ по устройству переходов необходимо осуществлять в строгом соответствии с проектными решениями и действующими нормативами для рыбохозяйственных водоёмов и водотоков с соблюдением сроков строительства, согласованных с органами рыбоохраны;

– строгое соблюдение границ территорий, отведённых для производства работ;

– размещение мест временного хранения строительных отходов, должно быть предусмотрено строго за границами ВЗ и ПЗП;

– размещение площадок строительства с учётом расположения нерестилищ рыб и наиболее продуктивных нагульных площадей;

– исключение складирования грунта в прибрежной полосе, а также исключение внесения удобрений в пределах прибрежных защитных полос в период проведения биологической рекультивации;

– для обеспечения возможности свободного прохождения рыб к местам нереста и его успешного осуществления, все виды работ по устройству переходов в период нереста не проводить;

– строительные работы, особенно земляные, проводить в период межени, что обеспечивает минимальную мутность воды в реке и её распространение по руслу;

– для охраны запасов весенне-нерестующих рыб следует соблюдать запрет на проведение работ в акватории водотоков в период их нереста.

При проведении строительных работ в границах водоохранных зон запрещается:

– движение и стоянка транспортных средств (кроме специальных транспортных средств), за исключением их движения по дорогам и стоянки на дорогах и в специально оборудованных местах, имеющих твердое покрытие;

– сброс сточных, в том числе дренажных, вод.

В границах прибрежных защитных полос при производстве работ запрещается размещение отвалов размываемых грунтов.

При полном соблюдении природоохранных мер и ограничений техногенное воздействие при строительстве газопровода рассматривается как допустимое.

В период эксплуатации от проектируемого объекта сбросов загрязняющих веществ в поверхностные и подземные воды осуществляться не будет.

Мероприятия по сбору, использованию, обезвреживанию, транспортировке и размещению опасных отходов

В соответствии с требованиями природоохранного и санитарного законодательства Российской Федерации, а также нормативных документов, все образующиеся отходы должны подвергаться сбору, транспортировке, обработке, утилизации, обезвреживанию и размещению на специально оборудованных полигонах размещения отходов, имеющих лицензию по обращению с отходами.

До начала работ Подрядчик должен заключить договоры со специализированными лицензированными организациями, имеющими соответствующие лицензии по обращению с отходами, образующихся в период производства работ.

Охрану окружающей среды от воздействия, образующихся отходов обеспечивают следующие мероприятия:

– безопасное накопление (временное складирование) отходов;

– передача отходов для использования, обезвреживания, размещения, транспортировки организациям, лицензированным на данный вид деятельности;

– проведение инвентаризации отходов.

К мероприятиям по безопасному накоплению отходов относятся:

– раздельное складирование отходов с учетом физико-химических свойств, агрегатного состояния, класса опасности;

– накопление отходов в герметичных емкостях и контейнерах на специальных площадках, имеющих твердое покрытие.

К организационным мероприятиям можно отнести:

– назначение лиц, ответственных за сбор отходов и организацию мест их временного хранения;

– регулярный контроль за условиями временного хранения отходов;

– проведение инструктажа о правилах обращения с отходами.

Все отходы размещаются на специально оборудованных площадках временного хранения отходов. При соблюдении необходимых норм и правил сбора, хранения отходов, возможность загрязнения почвы, поверхностных и подземных вод будет минимальна.

Площадки для временного хранения отходов должны:

– иметь покрытия, непроницаемые для загрязняющих веществ;

– быть оборудованы навесами и поддонами для предотвращения возможного загрязнения поверхностных вод загрязняющими веществами;

– должны иметь подъездные пути к открытым площадкам временного хранения с освещением в дневное и ночное время;

– быть оснащены стационарными или передвижными погрузочно-разгрузочными механизмами.

В связи с тем, что при выполнении работ должна использоваться только исправная техника, своевременно прошедшая технический осмотр, а также ввиду небольшой продолжительности производства работ, отходы от автотранспорта (шины, аккумуляторы, отработанные масла и др.), задействованного при производстве работ в настоящем проекте не учитываются. Ремонт техники планируется осуществлять на базах Подрядчика.

Транспортировка отходов должна осуществляться способами, исключающими возможность их потери в процессе транспортировки, создания аварийных ситуаций, нанесения вреда окружающей среде, здоровью людей, хозяйственным и иным объектам.

Техническое обслуживание и ремонт строительной техники и автотранспорта предполагается на территории специализированного предприятия, поэтому отходов, связанных с их эксплуатацией, не образуется.

Мероприятия по охране недр и континентального шельфа Российской Федерации

На период строительства проектом предусматриваются следующие мероприятия по охране недр общего характера:

– выполнение строительных работ в границах отведенного участка;

– соблюдение технологии при производстве строительных работ;

– антикоррозионная защита трубопроводов и тщательная заделка стыков труб;

– в случае аварийных разливов или подтеков горюче-смазочных

материалов (в том числе и от строительной техники), грунт вместе с нефтепродуктами рекомендуется обрабатывать водорастворимым биосорбентом, предназначенным для очистки поверхностей и почв;

– очистка территории строительства от образующихся отходов;

– использование герметичных резервуаров для сбора хозяйственно-бытовых сточных вод, контейнеров с крышками под твердые бытовые отходы;

– благоустройство территории по окончании строительства.

Охрана недр включает мероприятия против загрязнения, агрессивности и коррозионной активности геологической среды, а также мероприятия, направленные на устранение последствий загрязнения компонентов геологической среды:

– профилактические, направленные на сохранение естественного качества подземных вод и грунтов;

– локализационные, препятствующие развитию сформировавшегося очага загрязнения и повышенной коррозионной активности;

– восстановительные, проводимые для ликвидации загрязнения и восстановления природного качества компонентов геологической среды.

Мероприятия по охране растительного и животного мира, в том числе, мероприятия по сохранению среды обитания животных, путей их миграции, доступа в нерестилища рыб

Выполнение работ необходимо осуществлять в соответствии с положениями постановления Правительства Российской Федерации от 13.08.1996 № 997 «Требования по предотвращению гибели объектов животного мира при осуществлении производственных процессов, а также при эксплуатации транспортных магистралей, трубопроводов, линий связи и электропередачи».

В целях предотвращения гибели объектов животного мира запрещается:

– повреждение лесных насаждений, растительного покрова и почв за пределами предоставленного земельного участка;

– захламление прилегающих территорий за пределами предоставленного земельного участка строительным и бытовым мусором, отходами древесины, иными видами отходов;

– проезд транспортных средств и иных механизмов по произвольным, неустановленным маршрутам за пределами предоставленного земельного участка;

– выжигание растительности, хранение и применение ядохимикатов, удобрений, химических реагентов, горюче-смазочных материалов и других, опасных для объектов животного мира и среды их обитания материалов, сырья и отходов производства без осуществления мер, гарантирующих предотвращение заболеваний и гибели объектов животного мира, ухудшения среды их обитания;

– сброс любых сточных вод и отходов в местах нереста, зимовки и массовых скоплений водных и околоводных животных.

На всех этапах строительства следует выполнять мероприятия, исключающие возгорание естественной растительности, вследствие допуска к работе неисправных технических средств, способных вызвать возгорание.

Для снижения вероятности случайной гибели животных предусматривается засыпка открытых ям и траншей сразу после окончания строительства.

Для минимизации влияния проводимых работ на объекты животного и растительного мира предлагается комплекс следующих мероприятий:

– ведение работ строго в отведённых границах во избежание сверхнормативного изъятия земельных участков;

– применение строительных машин и механизмов, имеющих минимально возможное удельное давление ходовой части на подстилающие грунты;

– селективный сбор, обеспечение герметизации процесса накопления отходов и своевременный вывоз отходов с территории объекта;

– снабжение емкостей и резервуаров системой защиты в целях предотвращения попадания в них животных;

– исключение проливов и утечек, сброса неочищенных сточных вод на почвенный покров;

– техническое обслуживание транспортной и строительной техники в специально отведённых местах.

Для снижения (предотвращения) последствий строительно-монтажных работ по окончанию строительства проектом предусмотрен комплекс рекультивационных мероприятий по восстановлению нарушенных земель: техническая и биологическая рекультивация.

Предусматриваемые проектом мероприятия, направленные на охрану атмосферного воздуха, поверхностных и подземных вод, почвенно-растительного покрова, обеспечивают и охрану растительного и животного мира на этой территории. Воздействие на имеющихся в районе животных, как в период строительства, так и в период эксплуатации является вполне допустимым.

Реализация запроектированных технических решений и мероприятий позволит максимально уменьшить негативное воздействие объектов строительства на компоненты окружающей среды.

9. Информация о необходимости осуществления мероприятий по защите территории от чрезвычайных ситуаций природного и техногенного характера, в том числе по обеспечению пожарной безопасности и гражданской обороне

Мероприятия по защите территории от чрезвычайных ситуаций природного и техногенного характера

1. Мероприятия, направленные на уменьшение риска чрезвычайных ситуаций на проектируемом объекте:

- решения по исключению разгерметизации оборудования и предупреждению аварийных выбросов опасных веществ;
- решения, направленные на предупреждение развития аварии и локализацию выбросов (сбросов) опасных веществ;
- решения, направленные на обеспечение взрывопожаробезопасности.

2. Мероприятия по контролю радиационной, химической обстановки; обнаружению взрывоопасных концентраций; обнаружению предметов, снаряженных химически опасными, взрывоопасными и радиоактивными

веществами; мониторингу стационарными автоматизированными системами состояния систем инженерно-технического обеспечения, строительных конструкций зданий (сооружений) проектируемого объекта, мониторингу технологических процессов, соответствующих функциональному назначению зданий и сооружений, опасных природных процессов и явлений.

3. Мероприятия по защите проектируемого объекта и персонала от чрезвычайных ситуаций техногенного характера, вызванных авариями на рядом расположенных объектах производственного назначения и линейных объектах.

4. Мероприятия по инженерной защите проектируемого объекта от чрезвычайных ситуаций природного характера, вызванных опасными природными процессами и явлениями, разработанные в соответствии с требованиями СНиП 22-01, СНиП 23-01, СНиП 2.06.15, СНиП 22-02, СНиП II-7, СНиП 2.01.09.

5. Решения по созданию и содержанию на проектируемом объекте запасов материальных средств, предназначенных для ликвидации чрезвычайных ситуаций их последствий.

6. Технические решения по системам оповещения о чрезвычайных ситуациях (включая локальные системы оповещения в районах размещения потенциально опасных объектов).

7. Мероприятия по обеспечению противоаварийной устойчивости пунктов и систем управления производственным процессом, обеспечению гарантированной, устойчивой радиосвязи и проводной связи при чрезвычайных ситуациях и их ликвидации, разработанные с учетом требований ГОСТ Р 53111

8. Мероприятия по обеспечению эвакуации населения (персонала проектируемого объекта) при чрезвычайных ситуациях природного и техногенного характера, мероприятия по обеспечению беспрепятственного ввода и передвижения на территории проектируемого объекта аварийно-спасательных сил для ликвидации чрезвычайных ситуаций.

Мероприятия по гражданской обороне

1. Решения по управлению гражданской обороной проектируемого объекта, системам оповещения персонала об опасностях, возникающих при ведении военных действий или вследствие этих действий.

2. Мероприятия по световой и другим видам маскировки проектируемого объекта.

3. Проектные решения по повышению устойчивости работы источников водоснабжения и их защите от радиоактивных и отравляющих веществ, разработанные с учетом требований ГОСТ Р 22.6.01 и ВСН ВК4.

4. Обоснование введения режимов радиационной защиты на территории проектируемого объекта, подвергшейся радиоактивному загрязнению (заражению).

5. Проектные решения по обеспечению безаварийной остановки технологических процессов при угрозе воздействия или воздействий по проектируемому объекту поражающих факторов современных средств поражения.

6. Мероприятия по повышению эффективности защиты производственных фондов проектируемого объекта при воздействии по ним современных средств

поражения:

- профилактические меры по предупреждению террористических актов с помощью взрывов, поджогов;
- рациональное размещение объектов, их зданий (сооружений);
- обеспечение надежной защиты персонала;
- исключение или ограничение поражения вторичными факторами;
- организация надежных производственных связей и повышение надежности системы энергоснабжения.

7. Мероприятия по приспособлению объектов коммунально-бытового назначения для санитарной обработки людей, обеззараживания одежды и специальной обработки техники.

8. Мероприятия по мониторингу состояния радиационной и химической обстановки на территории проектируемого объекта.

9. Мероприятия по инженерной защите (укрытию) персонала объекта в защитных сооружениях гражданской обороны, разработанные с учетом положений СНиП II-11, СНиП 2.01.54, СП 32-106.

10. Решения по созданию и содержанию запасов материально-технических, продовольственных, медицинских и иных средств, обеспечению населения и персонала проектируемого объекта средствами индивидуальной защиты.

11. Мероприятия по обеспечению эвакуации персонала и материальных ценностей в безопасные районы.

Организационно-технические мероприятия по обеспечению пожарной безопасности объекта

Руководители структурных подразделений обслуживающей проектируемые объекты организации в соответствии с должностными инструкциями обязаны:

1) Организовывать на объектах структурных подразделений выполнение противопожарных норм всеми инженерно-техническими работниками (ИТР), рабочими и служащими.

2) Назначать приказом с записью в должностных инструкциях ответственных лиц:

- за пожарную безопасность структурных подразделений и отдельных территорий, технологического оборудования, инженерного оборудования;
- за проведение аварийно-восстановительных, ремонтных и огневых работ.

3) Устанавливать приказом и инструкцией о мерах пожарной безопасности на территории организации противопожарный режим, соответствующий пожарной опасности объекта.

4) Создавать в филиалах пожарно-технические комиссии (ПТК), во всех структурных подразделениях – добровольные пожарные дружины (ДПД), обеспечивать их регулярную работу.

5) Обеспечивать для работников проведение противопожарных инструктажей и занятий по пожарно-техническому минимуму.

6) Сообщать в органы местного самоуправления, в объектовые или территориальные подразделения МЧС Российской Федерации о случаях проведения строительных или монтажных работ сторонними организациями с нарушениями норм минимально допустимых расстояний до объектов

промысловых трубопроводов.

7) Обеспечивать:

- расследование причин пожаров и принятие необходимых мер для предотвращения их повторения. Материалы расследований представлять в вышестоящий орган управления объекта для разработки и реализации мероприятий по предотвращению подобных случаев на объектах предприятия;
- разработку планов пожаротушения для каждого технологического объекта и организовывать их практическую отработку;
- подразделения первичными средствами пожаротушения, пожарной техникой и оборудованием, огнетушащими средствами, а также средствами противопожарной пропаганды (плакаты, стенды, макеты) и знаками пожарной безопасности;
- своевременное выполнение противопожарных мероприятий, предписаний и указаний вышестоящих организаций предприятия и надзорных органов.

Ответственность за обеспечение пожарной безопасности возлагается на руководителей подразделений.

Ответственный за проведение работ обязан приостановить работы в следующих случаях:

- возникновение угрозы жизни и здоровью;
- нарушение правил пожарной безопасности;
- при отсутствии оформленных в установленном порядке разрешительной документации и наряда-допуска на производство огневых работ, отсутствии должностных лиц подрядной организации из числа ИТР, на месте проведения работ;
- при обнаружении нарушений условий, предусмотренных нарядом-допуском, способных привести к травмированию работающих или к аварийной ситуации;
- запрещения проведения работ контролирующими и надзорными органами.

На каждом объекте должны быть разработаны инструкции по безопасному проведению сварочных и других огневых работ с учетом специфики производства и местных условий.

Временные предремонтные, ремонтные и огневые работы на взрывопожароопасных объектах, должны проводиться ремонтным персоналом объектов или специализированными подрядными организациями, имеющими лицензию Ростехнадзора на данный вид деятельности.

К проведению огневых работ разрешается допускать лиц (сварщиков, газорезчиков и т.п.), прошедших специальную подготовку и имеющих квалификационные удостоверение и талон по технике пожарной безопасности.

При выполнении работ подрядными организациями наряд-допуск оформляется администрацией объекта. Для осуществления контроля за соблюдением правил пожарной безопасности работниками подрядных организаций на объекте приказом по филиалу назначается ответственное лицо, которое обязано находиться на месте производства работ.

Комплектация мест проведения огневых и ремонтных работ пожарной техникой и (или) первичными средствами пожаротушения в зависимости от вида и объемов работ должна производиться исполнителем работ.

Расстановка пожарной техники (в т.ч. первичных средств пожаротушения) у мест проведения огневых и ремонтных работ должна обеспечивать возможность подачи огнетушащих веществ в течение не более трех минут.

До начала производства работ необходимо назначить ответственных за средства пожаротушения (мотопомпу, огнетушители, пожарные щиты и посты и т.п.).

Руководитель работ по ремонту должен совместно с работниками пожарной охраны определить места установки противопожарного оборудования и обеспечить необходимым противопожарным инвентарем.

Руководитель строительного предприятия на своем объекте должны иметь систему пожарной безопасности, направленную на предотвращение воздействия на людей опасных факторов пожара.

За состоянием линейной части промысловых газопроводов должен осуществляться постоянный контроль (визуально, специальными приборами и устройствами), позволяющий определять и выявлять дефекты трубопровода и его оборудования в процессе эксплуатации.

Для выявления пожароопасных нарушений и недочетов в технологических процессах производства, разработки и внедрения инженерно-технических мероприятий, направленных на усиление противопожарной защиты создать пожарно-техническую комиссию (ПТК).

ПТК назначают приказом руководителем строительного предприятия в составе главного инженера (председатель), начальника пожарной охраны (дружины), инженерно-технических работников – энергетика, технолога, механика, инженера по охране труда и других лиц.

В своей практической работе ПТК должны поддерживать постоянную связь с местными органами Государственного пожарного надзора и другими надзорными органами.

ПТК должна производить детальный ежемесячный осмотр производственного участка с целью выявления пожароопасных недочетов в производственных процессах и технологическом оборудовании, контроля исправности средств пожаротушения, а также намечать пути и способы устранения выявленных недочетов и устанавливать сроки выполнения разработанных противопожарных мероприятий. Все противопожарные мероприятия, намеченные ПТК к выполнению, оформляются актом, утверждаются руководителем организации и подлежат выполнению в установленные сроки.

После окончания строительно-монтажных работ необходимо поставить в известность местные органы Пожарного надзора о приемке законченного строительством объекта.

Приложение № 3
к распоряжению Комитета
градостроительной политики
Ленинградской области
от 24.04.2020 № 149

Текстовая часть проекта межевания территории

1. Перечень и сведения о площади образуемых земельных участков для строительства линейного объекта

Номер	Условный номер образуемого земельного участка	Вид разрешенного использования, устанавливаемый в соответствии с проектом межевания	Площадь образуемого земельного участка, кв.м.	Возможные способы образования земельного участка
1	47:29:0733001:166/чзу1	-	16	Образование части земельного участка
2	47:29:0733001:ЗУ1	Трубопроводный транспорт	3642	Образование земельного участка из земель, находящихся в государственной или муниципальной собственности
3	47:29:0792001:185/чзу1	-	1400	Образование части земельного участка
4	47:29:0792001:185/чзу2	-	60	Образование части земельного участка
5	47:29:0792001:185/чзу3	-	871	Образование части земельного участка
6	47:29:0733001:ЗУ2	Трубопроводный транспорт	950	Образование земельного участка из земель, находящихся в государственной или муниципальной собственности
7	47:29:0792001:ЗУ3	Строительство, реконструкция, эксплуатация линейных объектов	459	Образование земельного участка из земель, находящихся в государственной или муниципальной собственности
8	47:29:0733001:ЗУ4	Трубопроводный транспорт	669	Образование земельного участка из земель, находящихся в государственной или муниципальной

				собственности
9	47:29:0792001:ЗУ5	Строительство, реконструкция, эксплуатация линейных объектов	2630	Образование земельного участка из земель, находящихся в государственной или муниципальной собственности
10	47:29:0792001:ЗУ6	Трубопроводный транспорт	42	Образование земельного участка из земель, находящихся в государственной или муниципальной собственности
11	47:29:0792001:186/чзу1	-	103	Образование части земельного участка
12	47:29:0792001:342/чзу1	-	4362	Образование части земельного участка
13	47:29:0792001:186/чзу2	-	546	Образование части земельного участка
14	47:29:0792001:ЗУ7	Трубопроводный транспорт	329	Образование земельного участка из земель, находящихся в государственной или муниципальной собственности
15	47:29:0792001:187/чзу1	-	3073	Образование части земельного участка
16	47:29:0792001:342/чзу2	-	52	Образование части земельного участка
17	47:29:0792001:342/чзу3	-	141	Образование части земельного участка
18	47:29:0792001:187/чзу2	-	1087	Образование части земельного участка
19	47:29:0792001:ЗУ8	Строительство, реконструкция, эксплуатация линейных объектов	3008	Образование земельного участка из земель, находящихся в государственной или муниципальной собственности
20	47:29:0733003:ЗУ9	Трубопроводный транспорт	1701	Образование земельного участка из земель, находящихся в государственной или муниципальной

				собственности
21	47:29:0792001:ЗУ10	Строительство, реконструкция, эксплуатация линейных объектов	4900	Образование земельного участка из земель, находящихся в государственной или муниципальной собственности
22	47:29:0792001:117/чзу1	-	564	Образование части земельного участка
23	47:29:0792001:ЗУ11	Строительство, реконструкция, эксплуатация линейных объектов	642	Образование земельного участка из земель, находящихся в государственной или муниципальной собственности
24	47:29:0792001:189/чзу1	-	957	Образование части земельного участка
25	47:29:0792001:ЗУ12	Трубопроводный транспорт	49	Образование земельного участка из земель, находящихся в государственной или муниципальной собственности
26	47:29:0792001:190/чзу1	-	1505	Образование части земельного участка
27	47:29:0792001:ЗУ13	Строительство, реконструкция, эксплуатация линейных объектов	973	Образование земельного участка из земель, находящихся в государственной или муниципальной собственности
28	47:29:0792001:ЗУ14	Строительство, реконструкция, эксплуатация линейных объектов	1122	Образование земельного участка из земель, находящихся в государственной или муниципальной собственности
29	47:29:0793001:ЗУ15	Строительство, реконструкция, эксплуатация линейных объектов	8867	Образование земельного участка из земель, находящихся в государственной или муниципальной собственности
30	47:29:0793001:11/чзу1	-	2291	Образование части земельного участка

31	47:29:0793001:15/чзу1	-	2330	Образование части земельного участка
32	47:29:0752001:ЗУ16	Трубопроводный транспорт	2951	Образование земельного участка из земель, находящихся в государственной или муниципальной собственности
33	47:29:0793001:13/чзу1	-	2365	Образование части земельного участка
34	47:29:0793001:ЗУ17	Трубопроводный транспорт	594	Образование земельного участка из земель, находящихся в государственной или муниципальной собственности
35	47:29:0793001:ЗУ18	Трубопроводный транспорт	49	Образование земельного участка из земель, находящихся в государственной или муниципальной собственности
36	47:29:0793001:199/чзу1	-	2115	Образование части земельного участка
37	47:29:0752001:ЗУ19	Трубопроводный транспорт	920	Образование земельного участка из земель, находящихся в государственной или муниципальной собственности
38	47:29:0793001:199/чзу2	-	1248	Образование части земельного участка
39	47:29:0793001:199/чзу3	-	243	Образование части земельного участка
40	47:29:0754001:ЗУ20	Трубопроводный транспорт	2522	Образование земельного участка из земель, находящихся в государственной или муниципальной собственности
41	47:29:0754001:ЗУ21	Трубопроводный транспорт	615	Образование земельного участка из земель, находящихся в государственной или муниципальной собственности

42	47:29:0793001:ЗУ22	Трубопроводный транспорт	130	Образование земельного участка из земель, находящихся в государственной или муниципальной собственности
43	47:29:0793001:105/чзу1	-	4046	Образование части земельного участка
44	47:29:0793001:ЗУ23	Строительство, реконструкция, эксплуатация линейных объектов	43	Образование земельного участка из земель, находящихся в государственной или муниципальной собственности
45	47:29:0793001:ЗУ24	Строительство, реконструкция, эксплуатация линейных объектов	714	Образование земельного участка из земель, находящихся в государственной или муниципальной собственности
46	47:29:0793001:ЗУ25	Трубопроводный транспорт	3426	Образование земельного участка из земель, находящихся в государственной или муниципальной собственности
47	47:29:0793001:ЗУ26	Строительство, реконструкция, эксплуатация линейных объектов	1166	Образование земельного участка из земель, находящихся в государственной или муниципальной собственности
48	47:29:0793001:225/чзу1	-	11456	Образование части земельного участка
49	47:29:0793001:ЗУ27	Трубопроводный транспорт	1575	Образование земельного участка из земель, находящихся в государственной или муниципальной собственности
50	47:29:0793001:229/чзу1	-	3900	Образование части земельного участка
51	47:29:0793001:ЗУ28	Трубопроводный транспорт	254	Образование земельного участка из земель, находящихся в государственной или муниципальной

				собственности
52	47:29:0793001:226/чзу1	-	5949	Образование части земельного участка
53	47:29:0793001:ЗУ29	Строительство, реконструкция, эксплуатация линейных объектов	4180	Образование земельного участка из земель, находящихся в государственной или муниципальной собственности
54	47:29:0758001:ЗУ30	Трубопроводный транспорт	7772	Образование земельного участка из земель, находящихся в государственной или муниципальной собственности
55	47:29:0793001:ЗУ31	Трубопроводный транспорт	153	Образование земельного участка из земель, находящихся в государственной или муниципальной собственности
56	47:29:0793001:ЗУ32	Трубопроводный транспорт	4754	Образование земельного участка из земель, находящихся в государственной или муниципальной собственности
57	47:29:0758002:ЗУ33	Трубопроводный транспорт	2971	Образование земельного участка из земель, находящихся в государственной или муниципальной собственности
58	47:29:0793001:291/чзу1	-	135	Образование части земельного участка
59	47:29:0793001:ЗУ34	Трубопроводный транспорт	621	Образование земельного участка из земель, находящихся в государственной или муниципальной собственности
60	47:29:0793001:152/чзу1	-	5863	Образование части земельного участка
61	47:29:0758002:ЗУ35	Трубопроводный транспорт	3039	Образование земельного участка из земель, находящихся в государственной или

				муниципальной собственности
62	47:29:0758002:107/чзу1	-	3069	Образование части земельного участка
63	47:29:0758002:138/чзу1	-	6	Образование части земельного участка
64	47:29:0758002:135/чзу1	-	22	Образование части земельного участка
65	47:29:0792001:ЗУ36	Трубопроводный транспорт	257	Образование земельного участка из земель, находящихся в государственной или муниципальной собственности
66	47:29:0752001:ЗУ37	Трубопроводный транспорт	5	Образование земельного участка из земель, находящихся в государственной или муниципальной собственности
67	47:29:0793001:ЗУ38	Трубопроводный транспорт	415	Образование земельного участка из земель, находящихся в государственной или муниципальной собственности
68	47:29:0793001:ЗУ39	Трубопроводный транспорт	50	Образование земельного участка из земель, находящихся в государственной или муниципальной собственности
69	47:29:0793001:ЗУ40	Трубопроводный транспорт	37	Образование земельного участка из земель, находящихся в государственной или муниципальной собственности
70	47:29:0792001:ЗУ41	Трубопроводный транспорт	264	Образование земельного участка из земель, находящихся в государственной или муниципальной собственности

71	47:29:0792001:ЗУ42	Трубопроводный транспорт	34	Образование земельного участка из земель, находящихся в государственной или муниципальной собственности
72	47:29:0792001:ЗУ43	Трубопроводный транспорт	177	Образование земельного участка из земель, находящихся в государственной или муниципальной собственности
73	47:29:0793001:ЗУ44	Строительство, реконструкция, эксплуатация линейных объектов	5450	Образование земельного участка из земель, находящихся в государственной или муниципальной собственности

Общая площадь образуемых земельных участков для строительства линейного объекта составит 13,49 га.

Испрашиваемые земельные участки под строительство линейного объекта образуются из ранее образованных земельных участков, а также из земель неразграниченной государственной и муниципальной собственности.

Проектом межевания территории предусмотрена возможность образования частей земельных участков с кадастровыми номерами 47:29:0792001:185, 47:29:0792001:186, 47:29:0792001:187, 47:29:0792001:189, 47:29:0792001:190, 47:29:0792001:342, 47:29:0792001:117, 47:29:0793001:11, 47:29:0793001:15, 47:29:0793001:13, 47:29:0793001:199, 47:29:0793001:105, 47:29:0793001:225, 47:29:0793001:226, 47:29:0793001:229, 47:29:0793001:291, 47:29:0793001:152, что не противоречит положениям действующего законодательства Российской Федерации.

Образование земельных участков в связи с их изъятием для государственных или муниципальных нужд не предусматривается.

В случае образования части земельного участка вид разрешенного использования исходного земельного участка сохраняется.

2. Перечень координат характерных точек границ образуемых земельных участков

Каталог координат образуемого земельного участка 47:29:0733001:166/чзу1

№№ точек	X	Y
н1	283504,82	2182490,53
2	283509,75	2182489,10
3	283510,13	2182490,70
н4	283516,71	2182488,96
н5	283516,91	2182490,21

н6	283505,07	2182492,13
н1	283504,82	2182490,53

Площадь = 16 кв.м

Каталог координат образуемого земельного участка 47:29:0733001:ЗУ1

№№ точек	X	Y
н4	283516,71	2182488,96
3	283510,13	2182490,70
2	283509,75	2182489,10
н1	283504,82	2182490,53
н16	283451,00	2182148,83
н17	283429,72	2182141,08
н18	283315,16	2182133,07
н405	283315,38	2182128,88
404	283338,07	2182129,67
403	283356,34	2182131,35
402	283400,20	2182128,37
н8	283424,73	2182128,71
н9	283432,24	2182129,23
н401	283449,18	2182135,40
400	283449,54	2182135,60
399	283457,13	2182144,19
398	283461,96	2182153,96
397	283465,55	2182164,09
396	283473,28	2182213,18
390	283472,37	2182222,32
389	283473,00	2182241,25
388	283475,16	2182258,74
387	283478,86	2182278,12
386	283484,27	2182309,81
385	283492,24	2182380,28
384	283491,69	2182388,37
395	283498,51	2182429,83
394	283510,22	2182484,91
393	283516,43	2182487,12
н4	283516,71	2182488,96

Площадь = 3642 кв.м

Каталог координат образуемого земельного участка 47:29:0792001:185/чзу1

№№ точек	X	Y
н12	283473.54	2182214.83
н15	283516.26	2182486.06
14	283510.15	2182483.61
13	283496.20	2182415.29
н12	283473.54	2182214.83

Площадь = 1400 кв.м

Каталог координат образуемого земельного участка 47:29:0792001:185/чзу2

№№ точек	X	Y
н11	283464,92	2182160,07

н10	283455,47	2182137,68
н19	283461,75	2182139,97
н11	283464,92	2182160,07

Площадь = 60 кв.м

Каталог координат образуемого земельного участка 47:29:0792001:185/чзу3

№№ точек	X	Y
н20	283330,59	2182067,95
н21	283327,76	2182121,93
н8	283424,73	2182128,71
н7	283315,47	2182127,16
н22	283317,66	2182085,29
н20	283330,59	2182067,95

Площадь = 871 кв.м

Каталог координат образуемого земельного участка 47:29:0733001:ЗУ2

№№ точек	X	Y
н23	283325,29	2181976,40
н24	283333,39	2182014,48
н372	283331,58	2182049,10
371	283324,53	2182055,81
н370	283318,91	2182061,68
н25	283321,32	2182015,43
н26	283313,28	2181977,58
н23	283325,29	2181976,40

Площадь = 950 кв.м

Каталог координат образуемого земельного участка 47:29:0792001:ЗУ3

№№ точек	X	Y
н23	283325,29	2181976,40
н26	283313,28	2181977,58
н27	283311,11	2181967,39
н28	283309,85	2181964,92
н29	283299,82	2181918,80
н30	283322,52	2181963,35
н23	283325,29	2181976,40

Площадь = 459 кв.м

Каталог координат образуемого земельного участка 47:29:0733001:ЗУ4

№№ точек	X	Y
н31	283282,29	2181879,19
н32	283286,95	2181888,50
н33	283293,11	2181902,13
н34	283292,94	2181905,31
н29	283299,82	2181918,80
н35	283305,22	2181943,62
н28	283309,85	2181964,92
н36	283280,79	2181907,89

н31	283282,29	2181879,19

Площадь = 669 кв.м

Каталог координат образуемого земельного участка 47:29:0792001:ЗУ5

№№ точек	X	Y
н33	283293,11	2181902,13
н32	283286,95	2181888,50
н31	283282,29	2181879,19
н37	283284,52	2181836,68
н38	283191,16	2181733,01
н39	283177,26	2181735,82
н40	283174,73	2181724,08
н41	283195,51	2181719,89
н42	283296,77	2181832,34
н33	283293,11	2181902,13

Площадь = 2630 кв.м

Каталог координат образуемого земельного участка 47:29:0792001:ЗУ6

№№ точек	X	Y
н43	283148,92	2181729,29
44	283151,69	2181734,62
н45	283153,04	2181740,71
н46	283148,84	2181741,56
47	283148,36	2181739,21
н48	283147,19	2181729,64
н43	283148,92	2181729,29

Площадь = 42 кв.м

Каталог координат образуемого земельного участка 47:29:0792001:186/чзу1

№№ точек	X	Y
47	283148,36	2181739,21
н46	283148,84	2181741,56
н49	283140,84	2181743,17
н50	283110,14	2181741,24
51	283110,93	2181739,90
47	283148,36	2181739,21

Площадь = 103 кв.м

Каталог координат образуемого земельного участка 47:29:0792001:342/чзу1

№№ точек	X	Y
н48	283147,19	2181729,64
47	283148,36	2181739,21
51	283110,93	2181739,90
н50	283110,14	2181741,24
н52	282886,21	2181727,17
н53	282874,44	2181823,27
н54	282862,06	2181825,66
н55	282875,68	2181714,49

н56	283140,01	2181731,09
н48	283147,19	2181729,64

Площадь = 4362 кв.м

Каталог координат образуемого земельного участка 47:29:0792001:186/чзу2

№№ точек	X	Y
н57	282860,62	2181922,78
58	282865,43	2181882,03
н59	282860,30	2181840,04
н54	282862,06	2181825,66
н53	282874,44	2181823,27
н60	282862,97	2181916,92
н57	282860,62	2181922,78

Площадь = 546 кв.м

Каталог координат образуемого земельного участка 47:29:0792001:ЗУ7

№№ точек	X	Y
н59	282860,30	2181840,04
58	282865,43	2181882,03
н57	282860,62	2181922,78
н61	282854,87	2181937,09
62	282861,41	2181882,04
н63	282858,29	2181856,43
н59	282860,30	2181840,04

Площадь = 329 кв.м

Каталог координат образуемого земельного участка 47:29:0792001:187/чзу1

№№ точек	X	Y
н63	282858,29	2181856,43
62	282861,41	2181882,04
н61	282854,87	2181937,09
н64	282772,55	2182142,02
65	282765,74	2182142,42
н66	282763,77	2182131,69
н67	282785,75	2182076,98
68	282791,74	2182068,11
69	282798,34	2182051,56
н70	282796,58	2182050,02
н71	282851,25	2181913,90
н63	282858,29	2181856,43

Площадь = 3073 кв.м

Каталог координат образуемого земельного участка 47:29:0792001:342/чзу2

№№ точек	X	Y
н70	282796,58	2182050,02
69	282798,34	2182051,56
68	282791,74	2182068,11
н67	282785,75	2182076,98

н70	282796,58	2182050,02

Площадь = 52 кв.м

Каталог координат образуемого земельного участка 47:29:0792001:342/чзу3

№№ точек	X	Y
н66	282763,77	2182131,69
65	282765,74	2182142,42
н64	282772,55	2182142,02
н72	282764,83	2182161,26
н73	282760,46	2182139,94
н66	282763,77	2182131,69

Площадь = 141 кв.м

Каталог координат образуемого земельного участка 47:29:0792001:187/чзу2

№№ точек	X	Y
н73	282760,46	2182139,94
н72	282764,83	2182161,26
н74	282734,27	2182237,34
н75	282723,51	2182231,94
н73	282760,46	2182139,94

Площадь = 1087 кв.м

Каталог координат образуемого земельного участка 47:29:0792001:ЗУ8

№№ точек	X	Y
н76	282628,31	2182463,47
н77	282618,56	2182462,46
н78	282633,85	2182445,33
н79	282635,55	2182442,59
н80	282640,23	2182439,28
н75	282723,51	2182231,94
н74	282734,27	2182237,34
н81	282649,44	2182448,53
н76	282628,31	2182463,47

Площадь = 3008 кв.м

Каталог координат образуемого земельного участка 47:29:0733003:ЗУ9

№№ точек	X	Y
н79	282635,55	2182442,59
н78	282633,85	2182445,33
н77	282618,56	2182462,46
н76	282628,31	2182463,47
н82	282574,49	2182501,53
н83	282580,97	2182574,94
н84	282576,29	2182560,09
н85	282568,08	2182565,43
н86	282561,84	2182494,70
н79	282635,55	2182442,59

Площадь = 1701 кв.м

Каталог координат образуемого земельного участка 47:29:0792001:ЗУ10

№№ точек	X	Y
н83	282580,97	2182574,94
н87	282615,73	2182968,84
н88	282604,03	2182972,76
н85	282568,08	2182565,43
н84	282576,29	2182560,09
н83	282580,97	2182574,94

Площадь = 4900 кв.м

Каталог координат образуемого земельного участка 47:29:0792001:117/чзу1

№№ точек	X	Y
н87	282615,73	2182968,84
н89	282619,79	2183014,87
н90	282608,23	2183020,32
н88	282604,03	2182972,76
н87	282615,73	2182968,84

Площадь = 564 кв.м

Каталог координат образуемого земельного участка 47:29:0792001:ЗУ11

№№ точек	X	Y
н89	282619,79	2183014,87
н91	282620,29	2183020,47
н92	282617,75	2183021,58
н93	282623,12	2183097,37
н94	282618,80	2183100,88
н95	282610,81	2183049,61
н90	282608,23	2183020,32
н89	282619,79	2183014,87

Площадь = 642 кв.м

Каталог координат образуемого земельного участка 47:29:0792001:189/чзу1

№№ точек	X	Y
н91	282620,29	2183020,47
н96	282622,73	2183048,16
н97	282632,03	2183107,81
н98	282636,16	2183150,88
н99	282623,87	2183148,53
н100	282620,11	2183109,31
н94	282618,80	2183100,88
93	282623,12	2183097,37
92	282617,75	2183021,58
н91	282620,29	2183020,47

Площадь = 957 кв.м

Каталог координат образуемого земельного участка 47:29:0792001:ЗУ12

№№ точек	X	Y
н99	282623,87	2183148,53

н98	282636,16	2183150,88
н101	282636,55	2183154,96
н102	282624,26	2183152,62
н99	282623,87	2183148,53

Площадь = 49 кв.м

Каталог координат образуемого земельного участка 47:29:0792001:190/чзу1

№№ точек	X	Y
н102	282624,26	2183152,62
н101	282636,55	2183154,96
н103	282648,01	2183274,62
104	282645,24	2183278,29
н105	282636,49	2183280,27
н102	282624,26	2183152,62

Площадь = 1505 кв.м

Каталог координат образуемого земельного участка 47:29:0792001:ЗУ13

№№ точек	X	Y
н106	282655,97	2183357,74
н107	282644,18	2183360,60
н105	282636,49	2183280,27
104	282645,24	2183278,29
н103	282648,01	2183274,62
н106	282655,97	2183357,74

Площадь = 973 кв.м

Каталог координат образуемого земельного участка 47:29:0792001:ЗУ14

№№ точек	X	Y
н108	282656,10	2183359,08
н391	282664,97	2183452,39
н392	282653,17	2183454,50
н113	282644,29	2183361,76
н108	282656,10	2183359,08

Площадь = 1122 кв.м

Каталог координат образуемого земельного участка 47:29:0793001:ЗУ15

№№ точек	X	Y
н114	282700,83	2183964,75
н115	282691,74	2184156,01
н116	282168,09	2184077,54
н117	282170,39	2184058,60
118	282187,24	2184015,69
н119	282187,69	2184015,67
н120	282181,41	2184067,40
н121	282680,38	2184142,18
н122	282688,90	2183962,77
н114	282700,83	2183964,75

Площадь = 8867 кв.м

Каталог координат образуемого земельного участка 47:29:0793001:11/чзу1

№№ точек	X	Y
н123	282086,88	2183920,22
н124	282196,85	2183940,16
н119	282187,69	2184015,67
118	282187,24	2184015,69
н117	282170,39	2184058,60
н125	282183,73	2183948,67
н126	282083,31	2183931,17
н123	282086,88	2183920,22

Площадь = 2291 кв.м

Каталог координат образуемого земельного участка 47:29:0793001:15/чзу1

№№ точек	X	Y
н123	282086,88	2183920,22
н126	282083,31	2183931,17
н127	282000,94	2183916,81
н128	281981,47	2184000,14
н129	281954,77	2183992,40
н130	281958,48	2183980,98
н131	281972,66	2183985,09
н132	281991,85	2183902,99
н123	282086,88	2183920,22

Площадь = 2330 кв.м

Каталог координат образуемого земельного участка 47:29:0752001:ЗУ16

№№ точек	X	Y
н133	281827,62	2183945,05
134	281827,29	2183947,16
135	281863,54	2183957,50
н136	281863,94	2183955,89
н137	281864,46	2183953,75
н130	281958,48	2183980,98
н129	281954,77	2183992,40
н138	281725,41	2183925,95
н139	281706,13	2183919,57
н140	281709,82	2183908,95
н141	281827,91	2183943,16
н133	281827,62	2183945,05

Площадь = 2951 кв.м

Каталог координат образуемого земельного участка 47:29:0793001:13/чзу1

№№ точек	X	Y
н139	281706,13	2183919,57
н138	281725,41	2183925,95
н142	281717,42	2183923,64
н143	281672,94	2184051,69
н144	281649,29	2184109,77

н145	281639,07	2184103,06
н146	281661,71	2184047,46
н139	281706,13	2183919,57

Площадь = 2365 кв.м

Каталог координат образуемого земельного участка 47:29:0793001:ЗУ17

№№ точек	X	Y
н145	281639,07	2184103,06
н144	281649,29	2184109,77
н147	281640,24	2184132,00
н148	281605,26	2184128,84
н149	281610,17	2184117,22
н150	281632,48	2184119,24
н145	281639,07	2184103,06

Площадь = 594 кв.м

Каталог координат образуемого земельного участка 47:29:0793001:ЗУ18

№№ точек	X	Y
151	281583,17	2184122,03
н374	281574,43	2184115,61
н373	281577,81	2184114,28
151	281583,17	2184122,03

Площадь = 49 кв.м

Каталог координат образуемого земельного участка 47:29:0793001:199/чзу1

№№ точек	X	Y
н154	281432,55	2184034,51
н155	281570,76	2184113,64
н152	281571,87	2184113,74
151	281583,17	2184122,03
н156	281583,17	2184122,03
157	281583,65	2184122,38
н158	281581,40	2184126,68
н159	281567,06	2184125,38
н160	281427,39	2184045,44
н161	281416,60	2184045,50
н154	281432,55	2184034,51

Площадь = 2115 кв.м

Каталог координат образуемого земельного участка 47:29:0752001:ЗУ19

№№ точек	X	Y
н375	281400,56	2184033,58
н376	281380,70	2184045,68
н377	281374,41	2184045,717
н378	281366,11	2184044,61
н379	281346,49	2184043,82
н380	281332,44	2184045,94
162	281314,64	2184046,03

н381	281314,03	2184046,19
382	281312,25	2184044,42
н383	281306,49	2184034,93
н165	281309,49	2184034,06
н375	281400,56	2184033,58

Площадь = 920 кв.м

Каталог координат образуемого земельного участка 47:29:0793001:199/чзу2

№№ точек	X	Y
н164	281300,67	2184036,62
н163	281313,90	2184046,23
н167	281256,93	2184061,19
н168	281267,66	2184097,27
н169	281256,49	2184101,84
н170	281242,14	2184053,62
н170	281242,14	2184053,62
н164	281300,67	2184036,62

Площадь = 1248 кв.м

Каталог координат образуемого земельного участка 47:29:0793001:199/чзу3

№№ точек	X	Y
н171	281258,39	2184108,23
н172	281269,55	2184103,62
н173	281275,95	2184125,14
н174	281263,53	2184125,50
н171	281258,39	2184108,23

Площадь = 243 кв.м

Каталог координат образуемого земельного участка 47:29:0754001:ЗУ20

№№ точек	X	Y
н175	281230,79	2184322,58
н176	281219,62	2184318,14
н177	281281,44	2184185,72
н174	281263,53	2184125,50
н173	281275,95	2184125,14
н178	281283,22	2184149,61
н179	281281,92	2184152,67
н180	281290,03	2184171,08
н181	281294,24	2184186,66
н175	281230,79	2184322,58

Площадь = 2522 кв.м

Каталог координат образуемого земельного участка 47:29:0754001:ЗУ21

№№ точек	X	Y
н182	281217,08	2184323,59
н183	281228,25	2184328,02
н184	281226,96	2184330,79
185	281220,02	2184327,91

186	281185,79	2184407,82
н187	281190,17	2184409,58
н188	281188,92	2184412,26
н189	281175,56	2184412,52
н182	281217,08	2184323,59

Площадь = 615 кв.м

Каталог координат образуемого земельного участка 47:29:0793001:ЗУ22

№№ точек	X	Y
н189	281175,56	2184412,52
н188	281188,92	2184412,26
н190	281184,95	2184420,76
н191	281170,39	2184423,59
н189	281175,56	2184412,52

Площадь = 130 кв.м

Каталог координат образуемого земельного участка 47:29:0793001:105/чзу1

№№ точек	X	Y
н190	281184,95	2184420,76
н192	281177,62	2184436,47
н193	281345,63	2184514,33
н194	281318,32	2184565,62
н195	281278,38	2184631,94
196	281265,30	2184633,18
н197	281264,06	2184632,49
н198	281306,23	2184562,47
н199	281329,08	2184519,88
н200	281161,66	2184442,30
н191	281170,39	2184423,59
н190	281184,95	2184420,76

Площадь = 4046 кв.м

Каталог координат образуемого земельного участка 47:29:0793001:ЗУ23

№№ точек	X	Y
н201	281275,73	2184636,35
н202	281264,71	2184634,96
н203	281261,80	2184636,25
н197	281264,06	2184632,49
н204	281265,30	2184633,18
н195	281278,38	2184631,94
н201	281275,73	2184636,35

Площадь = 43 кв.м

Каталог координат образуемого земельного участка 47:29:0793001:ЗУ24

№№ точек	X	Y
н205	281270,73	2184644,65
н206	281237,10	2184700,50
н207	281222,38	2184701,70

н208	281245,13	2184663,93
н209	281262,96	2184645,86
н205	281270,73	2184644,65

Площадь = 714 кв.м

Каталог координат образуемого земельного участка 47:29:0793001:ЗУ25

№№ точек	X	Y
н210	281063,20	2184929,82
н211	281052,02	2184924,13
н212	281148,70	2184824,05
н207	281222,38	2184701,70
н206	281237,10	2184700,50
н213	281158,27	2184831,40
н210	281063,20	2184929,82

Площадь = 3426 кв.м

Каталог координат образуемого земельного участка 47:29:0793001:ЗУ26

№№ точек	X	Y
н211	281052,02	2184924,13
н210	281063,20	2184929,82
н214	280996,98	2184998,37
н215	280983,10	2184995,48
н211	281052,02	2184924,13

Площадь = 1166 кв.м

Каталог координат образуемого земельного участка 47:29:0793001:225/чзу1

№№ точек	X	Y
н215	280983,10	2184995,48
н214	280996,98	2184998,37
н216	280331,46	2185687,36
н217	280321,42	2185680,49
н215	280983,10	2184995,48

Площадь = 11456 кв.м

Каталог координат образуемого земельного участка 47:29:0793001:ЗУ27

№№ точек	X	Y
н217	280321,42	2185680,49
н216	280331,46	2185687,36
н218	280222,72	2185799,93
219	280219,31	2185796,56
220	280247,98	2185766,01
н221	280243,51	2185761,13
н217	280321,42	2185680,49

Площадь = 1575 кв.м

Каталог координат образуемого земельного участка 47:29:0793001:229/чзу1

№№ точек	X	Y
н222	279998,77	2186014,50

н223	280020,14	2186009,65
н218	280222,72	2185799,93
219	280219,31	2185796,56
220	280247,98	2185766,01
н221	280243,51	2185761,13
н222	279998,77	2186014,50

Площадь = 3900 кв.м

Каталог координат образуемого земельного участка 47:29:0793001:ЗУ28

№№ точек	X	Y
н223	280020,14	2186009,65
н224	280005,44	2186024,87
н225	279984,04	2186029,75
н222	279998,77	2186014,50
н223	280020,14	2186009,65

Площадь = 254 кв.м

Каталог координат образуемого земельного участка 47:29:0793001:226/чзу1

№№ точек	X	Y
н226	279653,83	2186388,88
н227	279646,99	2186378,68
н225	279984,04	2186029,75
н224	280005,44	2186024,87
н226	279653,83	2186388,88

Площадь = 5949 кв.м

Каталог координат образуемого земельного участка 47:29:0793001:ЗУ29

№№ точек	X	Y
н227	279646,99	2186378,68
н226	279653,83	2186388,88
н230	279622,18	2186421,64
н231	279605,41	2186480,67
232	279561,88	2186526,54
233	279514,37	2186576,96
234	279455,64	2186639,25
235	279434,41	2186659,69
236	279428,40	2186665,47
237	279365,59	2186733,36
н238	279362,46	2186736,92
239	279356,47	2186743,76
240	279356,93	2186749,45
н241	279352,85	2186753,72
н242	279345,53	2186747,18
н243	279339,40	2186725,63
н244	279352,15	2186737,01
н245	279592,03	2186483,85
н246	279611,46	2186415,46
н227	279646,99	2186378,68

Площадь = 4180 кв.м

Каталог координат образуемого земельного участка 47:29:0758001:ЗУ30

№№ точек	X	Y
н243	279339,40	2186725,63
н242	279345,53	2186747,18
н248	279313,19	2186718,30
н249	279297,10	2186693,91
н250	279275,30	2186683,15
н251	279238,93	2186695,32
252	279214,03	2186711,62
253	279189,79	2186730,60
254	279165,44	2186751,39
255	279148,94	2186770,65
н256	279136,43	2186783,73
н257	279107,85	2186798,77
н258	279097,09	2186834,75
н259	278998,06	2186905,19
н260	278983,53	2186893,45
н261	278895,67	2186925,98
262	278894,35	2186923,68
263	278870,29	2186933,22
264	278847,88	2186942,42
265	278813,02	2186968,14
н266	278805,40	2186974,44
н267	278801,84	2186961,44
268	278811,20	2186954,13
269	278853,73	2186928,76
н270	278897,10	2186913,81
н271	278985,69	2186879,76
н272	278998,52	2186890,14
н273	279086,77	2186827,37
н274	279097,80	2186790,50
н275	279129,84	2186773,64
н276	279144,25	2186762,16
н277	279178,13	2186721,67
н278	279233,59	2186684,45
279	279254,09	2186677,03
280	279271,32	2186673,27
281	279273,93	2186670,05
н282	279305,32	2186684,59
н283	279322,34	2186710,39
н243	279339,40	2186725,63

Площадь = 7772 кв.м

Каталог координат образуемого земельного участка 47:29:0793001:ЗУ31

№№ точек	X	Y
н267	278801,84	2186961,44
н266	278805,40	2186974,44
н284	278804,30	2186975,35
н285	278791,34	2186975,27
н286	278791,57	2186963,27

н287	278799,43	2186963,32
н267	278801,84	2186961,44

Площадь = 153 кв.м

Каталог координат образуемого земельного участка 47:29:0793001:ЗУ32

№№ точек	X	Y
н288	278772,59	2186963,15
289	278772,34	2186976,08
н290	278718,19	2187076,49
н291	278706,85	2187121,99
н292	278576,47	2187205,39
н293	278555,38	2187236,18
н294	278550,49	2187266,70
н295	278538,22	2187267,35
н296	278543,96	2187231,62
н297	278567,95	2187196,60
н298	278696,36	2187114,45
н299	278706,90	2187072,13
н300	278765,45	2186963,10
н288	278772,59	2186963,15

Площадь = 4754 кв.м

Каталог координат образуемого земельного участка 47:29:0758002:ЗУ33

№№ точек	X	Y
н294	278550,49	2187266,70
н301	278550,00	2187269,73
н302	278573,62	2187437,76
н303	278562,43	2187480,30
н304	278562,71	2187515,88
305	278557,65	2187510,56
н306	278550,67	2187510,86
н307	278550,42	2187478,78
н308	278561,46	2187437,45
н309	278537,86	2187269,61
н295	278538,22	2187267,35
н294	278550,49	2187266,70

Площадь = 2971 кв.м

Каталог координат образуемого земельного участка 47:29:0793001:291/чзу1

№№ точек	X	Y
305	278557,65	2187510,56
н310	278550,97	2187549,48
н306	278550,67	2187510,86
305	278557,65	2187510,56

Площадь = 135 кв.м

Каталог координат образуемого земельного участка 47:29:0793001:ЗУ34

№№ точек	X	Y
305	278557,65	2187510,56

н304	278562,71	2187515,88
н311	278563,07	2187562,06
н312	278565,66	2187562,49
н313	278563,53	2187574,29
н314	278551,15	2187572,25
н310	278550,97	2187549,48
305	278557,65	2187510,56

Площадь = 621 кв.м

Каталог координат образуемого земельного участка 47:29:0793001:152/чзу1

№№ точек	X	Y
н312	278565,66	2187562,49
н315	278658,47	2187577,81
н316	278763,24	2187719,91
н317	278797,03	2187748,19
318	278819,42	2187751,96
319	278828,55	2187758,20
320	278876,68	2187763,36
н321	278906,07	2188042,60
н322	278896,30	2188043,53
н323	278891,08	2187992,04
н324	278898,78	2187991,10
н325	278871,91	2187769,20
н326	278855,29	2187770,84
н327	278791,78	2187759,43
н328	278754,44	2187728,19
н329	278651,71	2187588,86
н313	278563,53	2187574,29
н312	278565,66	2187562,49

Площадь = 5863 кв.м

Каталог координат образуемого земельного участка 47:29:0758002:ЗУ35

№№ точек	X	Y
н318	278819,42	2187751,96
н330	278855,76	2187758,73
н331	278882,41	2187756,09
н332	278912,14	2188001,57
н333	278904,20	2188002,54
н334	278907,04	2188030,50
н335	278916,22	2188029,57
н336	278919,11	2188058,02
н337	278938,10	2188056,20
н338	278939,25	2188068,14
н339	278909,06	2188071,03
320	278876,68	2187763,36
319	278828,55	2187758,20
318	278819,42	2187751,96

Площадь = 3039 кв.м

Каталог координат образуемого земельного участка 47:29:0758002:107/чзу1

№№ точек	X	Y
н340	279036,54	2188128,30
341	279028,95	2188132,38
н342	279038,97	2188150,76
н343	279041,96	2188178,39
344	279027,94	2188185,93
345	279030,40	2188191,86
346	279035,77	2188199,06
н347	279059,57	2188218,36
н348	279065,29	2188236,70
н349	279073,48	2188241,11
н350	279072,57	2188242,81
н351	279077,85	2188245,74
н352	279072,55	2188254,23
н353	279055,29	2188244,96
н354	279049,16	2188225,29
н355	279028,12	2188207,59
н356	279024,03	2188174,05
н357	279029,36	2188173,47
н358	279022,96	2188114,36
н359	278968,10	2188071,89
н360	278960,53	2188081,17
н361	278943,99	2188067,69
н338	278939,25	2188068,14
н337	278938,10	2188056,20
н362	278947,76	2188055,27
н363	278958,81	2188064,29
н364	278966,09	2188055,37
н365	279034,35	2188108,05
н340	279036,54	2188128,30

Площадь = 3069 кв.м

Каталог координат образуемого земельного участка 47:29:0758002:138/чзу1

№№ точек	X	Y
н366	279030,83	2188131,37
н367	279031,44	2188136,95
341	279028,95	2188132,38
н366	279030,83	2188131,37

Площадь = 6 кв.м

Каталог координат образуемого земельного участка 47:29:0758002:135/чзу1

№№ точек	X	Y
н368	279031,30	2188184,12
н369	279032,61	2188194,82
345	279030,40	2188191,86
344	279027,94	2188185,93
н368	279031,30	2188184,12

Площадь = 22 кв.м

Каталог координат образуемого земельного участка 47:29:0792001:ЗУ36

№№ точек	X	Y
н20	283330,59	2182067,95
н22	283317,66	2182085,29
н370	283318,91	2182061,68
371	283324,53	2182055,81
н372	283331,58	2182049,10
н20	283330,59	2182067,95

Площадь = 257 кв.м

Каталог координат образуемого земельного участка 47:29:0752001:ЗУ37

№№ точек	X	Y
н373	281577,81	2184114,28
н374	281574,43	2184115,61
н152	281571,87	2184113,74
н373	281577,81	2184114,28

Площадь = 5 кв.м

Каталог координат образуемого земельного участка 47:29:0793001:ЗУ38

№№ точек	X	Y
н154	281432,55	2184034,51
н161	281416,60	2184045,50
н376	281380,70	2184045,68
н375	281400,56	2184033,58
н166	281430,65	2184033,42
н154	281432,55	2184034,51

Площадь = 415 кв.м

Каталог координат образуемого земельного участка 47:29:0793001:ЗУ39

№№ точек	X	Y
н377	281374,4093	2184045,717
н380	281332,44	2184045,94
н379	281346,49	2184043,82
н378	281366,11	2184044,61
н377	281374,4093	2184045,717

Площадь = 50 кв.м

Каталог координат образуемого земельного участка 47:29:0793001:ЗУ40

№№ точек	X	Y
н381	281314,03	2184046,19
н163	281313,90	2184046,23
н164	281300,67	2184036,62
н383	281306,49	2184034,93
н381	281314,03	2184046,19

Площадь = 37 кв.м

Каталог координат образуемого земельного участка 47:29:0792001:ЗУ41

№№ точек	X	Y
н12	283473,54	2182214,83
13	283496,20	2182415,29
14	283510,15	2182483,61
н15	283516,26	2182486,06
393	283516,43	2182487,12
394	283510,22	2182484,91
395	283498,51	2182429,83
384	283491,69	2182388,37
385	283492,24	2182380,28
386	283484,27	2182309,81
387	283478,86	2182278,12
388	283475,16	2182258,74
389	283473,00	2182241,25
396	283473,28	2182213,18
н12	283473,54	2182214,83

Площадь = 264 кв.м

Каталог координат образуемого земельного участка 47:29:0792001:ЗУ42

№№ точек	X	Y
н10	283455,47	2182137,68
н11	283464,92	2182160,07
397	283465,55	2182164,09
398	283461,96	2182153,96
399	283457,13	2182144,19
400	283449,54	2182135,60
401	283449,18	2182135,40
н10	283455,47	2182137,68

Площадь = 34 кв.м

Каталог координат образуемого земельного участка 47:29:0792001:ЗУ43

№№ точек	X	Y
н8	283424,73	2182128,71
402	283400,20	2182128,37
403	283356,34	2182131,35
404	283338,07	2182129,67
н405	283315,38	2182128,88
н7	283315,47	2182127,16
н406	283400,20	2182128,37
н8	283424,73	2182128,71

Площадь = 177 кв.м

Каталог координат образуемого земельного участка 47:29:0793001:ЗУ44

№№ точек	X	Y
н391	282664,97	2183452,39
н109	282705,23	2183872,01
н110	282703,60	2183906,42

н111	282691,67	2183904,43
н112	282693,20	2183872,30
н392	282653,17	2183454,50
н391	282664,97	2183452,39

Площадь = 5450 кв.м

Каталог координат образуемой части земельного участка 47:29:0000000:33657 в целях установления сервитута

№№ точек	X	Y
н1	283175,15	2181726,04
н2	283175,99	2181729,95
н3	283151,74	2181734,85
4	283151,69	2181734,62
н5	283149,88	2181731,14
н1	283175,15	2181726,04

Площадь = 101 кв.м

Каталог координат образуемой части земельного участка 47:29:0000000:33691 в целях установления сервитута

№№ точек	X	Y
н1	281585,70	2184117,00
н2	281609,35	2184119,15
н3	281607,72	2184123,02
н4	281583,77	2184120,84
н1	281585,70	2184117,00

Площадь = 96 кв.м

Каталог координат образуемой части земельного участка 47:29:0000000:33610 в целях установления сервитута

№№ точек	X	Y
н1	278772,55	2186965,15
н2	278791,53	2186965,27
н3	278791,45	2186969,27
н4	278772,47	2186969,15
н1	278772,55	2186965,15

Площадь = 76 кв.м

Каталог координат образуемой части земельного участка 47:29:0000000:33894 в целях установления сервитута

№№ точек	X	Y
н1	281219,62	2184318,14
н2	281230,79	2184322,58
н3	281228,25	2184328,02
н4	281217,08	2184323,59
н1	281219,62	2184318,14

Площадь = 72 кв.м

Каталог координат образуемой части земельного участка 47:29:0793001:56 в целях установления сервитута

№№ точек	X	Y
н1	282693,66	2183904,76
н2	282697,63	2183905,42
н3	282694,86	2183963,76
н4	282690,89	2183963,10
н1	282693,66	2183904,76

Площадь = 233 кв.м

3. Сведения о границах территории, в отношении которой утвержден проект межевания территории

Обозначение характерных точек границы	Координаты, м	
	X	Y
1	2	3
1	283202,94	2181713,20
2	283304,20	2181825,65
3	283306,76	2181832,86
4	283303,07	2181903,16
5	283331,43	2181958,81
6	283343,38	2182015,00
7	283338,26	2182112,64
8	283432,94	2182119,25
9	283465,17	2182130,57
10	283471,63	2182138,41
11	283528,13	2182498,53
12	283496,81	2182503,37
13	283442,04	2182156,21
14	283427,62	2182150,96
15	283314,46	2182143,05
16	283306,50	2182138,07
17	283305,17	2182132,55
18	283311,26	2182016,22
19	283301,60	2181970,76
20	283271,88	2181912,43
21	283270,80	2181907,37
22	283274,32	2181840,29
23	283187,55	2181743,94
24	283140,21	2181753,15
25	282894,99	2181737,74
26	282872,25	2181920,65
27	282658,72	2182452,26
28	282655,21	2182456,69
29	282584,96	2182506,38
30	282632,66	2183046,95
31	282641,98	2183106,86

32	282715,18	2183871,06
33	282701,73	2184156,48
34	282690,26	2184165,90
35	282166,61	2184087,43
36	282158,16	2184076,34
37	282172,66	2183956,89
38	282008,53	2183928,28
39	281991,21	2184002,42
40	281978,69	2184009,75
41	281723,75	2183935,89
42	281682,39	2184054,97
43	281648,90	2184137,00
44	281639,34	2184141,96
45	281566,16	2184135,34
46	281424,75	2184055,45
47	281320,32	2184055,02
48	281269,46	2184068,24
49	281303,83	2184183,81
50	281303,30	2184190,89
51	281190,92	2184431,61
52	281349,83	2184505,26
53	281354,46	2184519,03
54	281166,84	2184836,56
55	279631,11	2186426,78
56	279612,39	2186492,69
57	279364,19	2186756,30
58	279360,11	2186760,60
59	279346,19	2186761,18
60	279306,53	2186725,76
61	279290,24	2186701,68
62	279274,57	2186693,94
63	279243,38	2186704,38
64	279192,99	2186738,19
65	279158,90	2186778,61
66	279141,09	2186792,58
67	279116,23	2186805,66
68	279105,75	2186839,75
69	279003,86	2186913,34
70	278981,67	2186904,80
71	278853,96	2186952,08
72	278804,24	2186985,35
73	278781,16	2186980,35
74	278727,59	2187080,12
75	278715,51	2187126,99
76	278583,57	2187212,72
77	278564,90	2187239,98
78	278560,11	2187269,83
79	278583,52	2187436,37

80	278572,44	2187481,55
81	278573,00	2187553,56
82	278666,52	2187571,88
83	278770,58	2187713,01
84	278801,41	2187738,82
85	278856,16	2187748,64
86	278882,41	2187746,09
87	278892,34	2187754,89
88	278928,05	2188047,12
89	278965,76	2188047,25
90	279039,49	2188103,32
91	279041,44	2188125,67
92	279036,29	2188136,64
93	279044,17	2188160,14
94	279045,96	2188177,56
95	279036,94	2188190,46
96	279047,37	2188203,76
97	279062,02	2188216,15
98	279077,86	2188234,60
99	279086,11	2188251,40
100	279075,44	2188267,26
101	279050,56	2188253,77
102	279040,48	2188231,06
103	279018,19	2188208,80
104	279014,10	2188175,26
105	279024,42	2188163,52
106	279018,62	2188117,43
107	278977,76	2188090,30
108	278947,54	2188080,84
109	278909,33	2188081,05
110	278887,64	2188048,53
111	278881,13	2187993,05
112	278887,91	2187984,56
113	278863,16	2187780,11
114	278785,36	2187767,10
115	278746,39	2187734,12
116	278646,07	2187598,06
117	278549,52	2187582,12
118	278542,49	2187577,25
119	278540,42	2187478,86
120	278551,27	2187436,83
121	278527,96	2187271,00
122	278534,09	2187230,03
123	278562,56	2187188,18
124	278687,62	2187108,17
125	278698,09	2187067,40
126	278756,64	2186958,37
127	278765,51	2186953,10

128	278795,36	2186953,29
129	278842,39	2186922,10
130	278893,68	2186904,41
131	278982,10	2186870,43
132	278998,91	2186877,59
133	279078,17	2186821,21
134	279088,22	2186787,63
135	279093,14	2186781,65
136	279124,35	2186765,23
137	279137,23	2186754,97
138	279172,56	2186713,37
139	279228,02	2186676,15
140	279273,06	2186660,73
141	279280,66	2186661,25
142	279309,75	2186675,62
143	279313,67	2186679,08
144	279329,97	2186703,80
145	279351,57	2186723,08
146	279583,08	2186478,75
147	279601,84	2186412,73
148	281140,72	2184817,92
149	281315,26	2184524,50
150	281157,46	2184451,37
151	281152,60	2184438,07
152	281270,77	2184184,93
153	281232,34	2184055,71
154	281239,24	2184043,23
155	281309,44	2184024,06
156	281430,60	2184023,42
157	281435,62	2184024,74
158	281573,84	2184103,88
159	281626,01	2184108,61
160	281652,35	2184043,93
161	281700,37	2183905,67
162	281712,60	2183899,34
163	281965,32	2183972,55
164	281982,11	2183900,71
165	281993,63	2183893,15
166	282198,63	2183930,32
167	282206,78	2183941,36
168	282192,51	2184058,95
169	282670,92	2184130,65
170	282683,18	2183872,54
171	282610,18	2183110,56
172	282600,85	2183050,49
173	282551,88	2182495,58
174	282556,07	2182486,53
175	282632,05	2182432,82

176	282841,48	2181911,39
177	282865,75	2181713,27
178	282875,68	2181704,49
179	283139,32	2181721,03
180	283193,53	2181710,09
1	283202,94	2181713,20

4. Общие сведения о лесных участках

4.1. Общие сведения о лесном участке

1. Наименование субъекта Российской Федерации: Ленинградская область.
2. Наименование муниципального района: Лужский муниципальный район.
3. Категория земель и их целевое назначение: земли лесного фонда, защитные леса.
4. Наименование лесничества (лесопарка), участкового лесничества, номера лесных кварталов, лесотаксационный выделов и их частей: Лужское лесничество, Шильцевское участковое лесничество, целевое назначение лесов - защитные леса, категория защитных лесов - леса, выполняющие функции защиты природных и иных объектов, защитные полосы лесов, расположенные вдоль железнодорожных путей общего пользования, федеральных автомобильных дорог общего пользования, автомобильных дорог общего пользования, находящихся в собственности субъектов Российской Федерации, квартал № 404 (часть выдела 17).
5. Общая площадь лесного участка: 0,106 га.
6. Таксационное описание участка по целевому назначению и категориям защитных лесов:

Наименование участкового лесничества	№ квартала	№ выдела	Площадь, га	Состав насаждения	Класс возраста/ возраст	Класс бонитета	Полнота	Запас на га	Общий запас древесины на участке, кбм	Доп. сведения (ОЗУ)
Защитные полосы лесов, расположенные вдоль железнодорожных путей общего пользования, федеральных автомобильных дорог общего пользования, автомобильных дорог общего пользования, находящихся в собственности субъектов Российской Федерации										
Шильцевское	404	17	0,106	8Олс2Б	3/30	3	0,6	90	9	-
Итого:			0,106						9	

4.2. Общие сведения о лесном участке

1. Наименование субъекта Российской Федерации: Ленинградская область.
2. Наименование муниципального района: Лужский муниципальный район.
3. Категория земель и их целевое назначение: земли лесного фонда,

защитные леса.

4. Наименование лесничества (лесопарка), участкового лесничества, номера лесных кварталов, лесотаксационный выделов и их частей: Лужское лесничество, Шильцевское участковое лесничество, целевое назначение лесов - защитные леса, категория защитности лесов - леса, выполняющие функции защиты природных и иных объектов, защитные полосы лесов, расположенные вдоль железнодорожных путей общего пользования, федеральных автомобильных дорог общего пользования, автомобильных дорог общего пользования, находящихся в собственности субъектов Российской Федерации, квартал № 404 (части выделов 21, 22, 25).

5. Общая площадь лесного участка: 0,286 га.

6. Таксационное описание участка по целевому назначению и категориям защитных лесов:

Наименование участкового лесничества	№ квартала	№ выдела	Площадь, га	Состав насаждения	Класс возраста/ возраст	Класс бонитета	Полнота	Запас на га	Общий запас древесины на участке, кбм	Доп. сведения (ОЗУ)
Защитные полосы лесов, расположенные вдоль железнодорожных путей общего пользования, федеральных автомобильных дорог общего пользования, автомобильных дорог общего пользования, находящихся в собственности субъектов Российской Федерации										
Шильцевское	404	21	0,034	6С4Олс	2/30	2	0,6	180	6	-
		22	0,159	10С	2/35	1	0,7	180	29	-
		25	0,093	10С+Олс	8/150	3	0,4	160	15	-
Итого:			0,286						50	

4.3. Общие сведения о лесном участке

1. Наименование субъекта Российской Федерации: Ленинградская область.

2. Наименование муниципального района: Лужский муниципальный район.

3. Категория земель и их целевое назначение: земли лесного фонда, защитные леса.

4. Наименование лесничества (лесопарка), участкового лесничества, номера лесных кварталов, лесотаксационный выделов и их частей: Лужское лесничество, Шильцевское участковое лесничество, целевое назначение лесов - защитные леса, категория защитности лесов - леса, выполняющие функции защиты природных и иных объектов, защитные полосы лесов, расположенные вдоль железнодорожных путей общего пользования, федеральных автомобильных дорог общего пользования, автомобильных дорог общего пользования, находящихся в собственности субъектов Российской Федерации, квартал № 312 (части выделов 30, 32).

5. Общая площадь лесного участка: 0,185 га.

6. Таксационное описание участка по целевому назначению и категориям

защитных лесов:

Наименование участкового лесничества	№ квартала	№ выдела	Площадь, га	Состав насаждения	Класс возраста/ возраст	Класс бонитета	Полнота	Запас на га	Общий запас древесины на участке, кбм	Доп. сведения (ОЗУ)
Защитные полосы лесов, расположенные вдоль железнодорожных путей общего пользования, федеральных автомобильных дорог общего пользования, автомобильных дорог общего пользования, находящихся в собственности субъектов Российской Федерации										
Шильцевекое	312	30	0,096	7С2Б1Ос	4/80	2	0,5	180	17	-
		32	0,089	5С1Ос1Б3Олс	4/70	2	0,5	170	15	-
Итого:			0,185						32	

4.4. Общие сведения о лесном участке

1. Наименование субъекта Российской Федерации: Ленинградская область.
2. Наименование муниципального района: Лужский муниципальный район.
3. Категория земель и их целевое назначение: земли лесного фонда, эксплуатационные леса.
4. Наименование лесничества (лесопарка), участкового лесничества, номера лесных кварталов, лесотаксационный выделов и их частей: Лужское лесничество, Шильцевское участковое лесничество, целевое назначение лесов - эксплуатационные леса, квартал № 316 (части выделов 21, 22).
5. Общая площадь лесного участка: 0,113 га.
6. Таксационное описание участка по целевому назначению и категориям защитных лесов:

Наименование участкового лесничества	№ квартала	№ выдела	Площадь, га	Состав насаждения	Класс возраста/ возраст	Класс бонитета	Полнота	Запас на га	Общий запас древесины на участке, кбм	Доп. сведения (ОЗУ)
Эксплуатационные леса										
Шильцевское	316	21	0,059	6Олс3Б1Ос	5/45	2	0,7	180	11	-
		22	0,054	5С2Б3Олс	3/60	2	0,6	180	10	-
Итого:			0,113						21	

4.5. Общие сведения о лесном участке

1. Наименование субъекта Российской Федерации: Ленинградская область.
2. Наименование муниципального района: Лужский муниципальный район.
3. Категория земель и их целевое назначение: земли лесного фонда, эксплуатационные леса.
4. Наименование лесничества (лесопарка), участкового лесничества, номера лесных кварталов, лесотаксационный выделов и их частей: Лужское лесничество, Шильцевское участковое лесничество, целевое назначение лесов - эксплуатационные леса, квартал № 316 (часть выдела 21).
5. Общая площадь лесного участка: 0,064 га.
6. Таксационное описание участка по целевому назначению и категориям защитных лесов:

Наименование участкового лесничества	№ квартала	№ выдела	Площадь, га	Состав насаждения	Класс возраста/ возраст	Класс бонитета	Полнота	Запас на га	Общий запас древесины на участке, кбм	Доп. сведения (ОЗУ)
Эксплуатационные леса										
Шильцевское	316	21	0,064	бОлсЗБ1Ос	5/45	2	0,7	180	12	-
Итого:			0,064						12	

4.6. Общие сведения о лесном участке

1. Наименование субъекта Российской Федерации: Ленинградская область.
2. Наименование муниципального района: Лужский муниципальный район.
3. Категория земель и их целевое назначение: земли лесного фонда, эксплуатационные леса.
4. Наименование лесничества (лесопарка), участкового лесничества, номера лесных кварталов, лесотаксационный выделов и их частей: Лужское лесничество, Шильцевское участковое лесничество, целевое назначение лесов - эксплуатационные леса, квартал № 316 (часть выдела 20, 21).
5. Общая площадь лесного участка: 0,233 га.
6. Таксационное описание участка по целевому назначению и категориям защитных лесов:

Наименование участкового лесничества	№ квартала	№ выдела	Площадь, га	Состав насаждения	Класс возраста/ возраст	Класс бонитета	Полнота	Запас на га	Общий запас древесины на участке, кбм	Доп. сведения (ОЗУ)
Эксплуатационные леса										

Шильцевское	316	20	0,119	10лс	3/25	2	0,8	120	14	-
		21	0,114	6ОлсЗБ1Ос	5/45	2	0,7	180	21	-
Итого:			0,233						35	

4.7. Общие сведения о лесном участке

1. Наименование субъекта Российской Федерации: Ленинградская область.
2. Наименование муниципального района: Лужский муниципальный район.
3. Категория земель и их целевое назначение: земли лесного фонда, эксплуатационные леса.
4. Наименование лесничества (лесопарка), участкового лесничества, номера лесных кварталов, лесотаксационный выделов и их частей: Лужское лесничество, Шильцевское участковое лесничество, целевое назначение лесов - эксплуатационные леса, квартал № 316 (часть выдела 15, 19).
5. Общая площадь лесного участка: 0,113 га.
6. Таксационное описание участка по целевому назначению и категориям защитных лесов:

Наименование участкового лесничества	№ квартала	№ выдела	Площадь, га	Состав насаждения	Класс возраста/ возраст	Класс бонитета	Полнота	Запас на га	Общий запас древесины на участке, кбм	Доп. сведения (ОЗУ)
Эксплуатационные леса										
Шильцевское	316	5	0,077	10Олс	4/40	2	0,5	170	13	-
		9	0,036	4Б2Ос3Олс1Е	5/50	2	0,7	160	6	-
Итого:			0,113						19	

4.8. Общие сведения о лесном участке

1. Наименование субъекта Российской Федерации: Ленинградская область.
2. Наименование муниципального района: Лужский муниципальный район.
3. Категория земель и их целевое назначение: земли лесного фонда, защитные леса.
4. Наименование лесничества (лесопарка), участкового лесничества, номера лесных кварталов, лесотаксационный выделов и их частей: Лужское лесничество, Шильцевское участковое лесничество, целевое назначение лесов - защитные леса, категория защитности лесов - леса, выполняющие функции защиты природных и иных объектов, защитные полосы лесов, расположенные

вдоль железнодорожных путей общего пользования, федеральных автомобильных дорог общего пользования, автомобильных дорог общего пользования, находящихся в собственности субъектов Российской Федерации, квартал № 404 (часть выдела 6).

5. Общая площадь лесного участка: 0,069 га.

6. Таксационное описание участка по целевому назначению и категориям защитных лесов:

Наименование участкового лесничества	№ квартала	№ выдела	Площадь, га	Состав насаждения	Класс возраста/ возраст	Класс бонитета	Полнота	Запас на га	Общий запас древесины на участке, кбм	Доп. сведения (ОЗУ)
Защитные полосы лесов, расположенные вдоль железнодорожных путей общего пользования, федеральных автомобильных дорог общего пользования, автомобильных дорог общего пользования, находящихся в собственности субъектов Российской Федерации										
Шильцевское	404	6	0,069	8Олс1Б1Ос	4/35	3	0,7	120	8	-
Итого:			0,069						8	

4.9. Общие сведения о лесном участке

1. Наименование субъекта Российской Федерации: Ленинградская область.

2. Наименование муниципального района: Лужский муниципальный район.

3. Категория земель и их целевое назначение: земли лесного фонда, защитные леса.

4. Наименование лесничества (лесопарка), участкового лесничества, номера лесных кварталов, лесотаксационный выделов и их частей: Лужское лесничество, Шильцевское участковое лесничество, целевое назначение лесов - защитные леса, категория защитности лесов - леса, выполняющие функции защиты природных и иных объектов, защитные полосы лесов, расположенные вдоль железнодорожных путей общего пользования, федеральных автомобильных дорог общего пользования, автомобильных дорог общего пользования, находящихся в собственности субъектов Российской Федерации, квартал № 404 (часть выдела 6).

5. Общая площадь лесного участка: 0,060 га.

6. Таксационное описание участка по целевому назначению и категориям защитных лесов:

Наименование участкового лесничества	№ квартала	№ выдела	Площадь, га	Состав насаждения	Класс возраста/ возраст	Класс бонитета	Полнота	Запас на га	Общий запас древесины на участке, кбм	Доп. сведения (ОЗУ)
Защитные полосы лесов, расположенные вдоль железнодорожных путей общего пользования, федеральных автомобильных дорог общего пользования, автомобильных дорог общего пользования, находящихся в собственности субъектов Российской Федерации										
Шильцевское	404	6	0,060	8Олс1Б1Ос	4/35	3	0,7	120	7	-
Итого:			0,069						7	

4.10. Общие сведения о лесном участке

1. Наименование субъекта Российской Федерации: Ленинградская область.
2. Наименование муниципального района: Лужский муниципальный район.
3. Категория земель и их целевое назначение: земли лесного фонда, защитные леса, эксплуатационные леса.

Наименование лесничества (лесопарка), участкового лесничества, номера лесных кварталов, лесотаксационный выделов и их частей: Лужское лесничество, Шильцевское участковое лесничество, целевое назначение лесов - защитные леса, категория защитности лесов - леса, выполняющие функции защиты природных и иных объектов, защитные полосы лесов, расположенные вдоль железнодорожных путей общего пользования, федеральных автомобильных дорог общего пользования, автомобильных дорог общего пользования, находящихся в собственности субъектов Российской Федерации, квартал № 401 (части выделов 3, 18, 19). Целевое назначение лесов - эксплуатационные леса, квартал № 401 (части выделов 9, 16).

4. Общая площадь лесного участка: 0,254 га.
5. Таксационное описание участка по целевому назначению и категориям защитных лесов:

Наименование участкового лесничества	№ квартала	№ выдела	Площадь, га	Состав насаждения	Класс возраста/ возраст	Класс бонитета	Полнота	Запас на га	Общий запас древесины на участке, кбм	Доп. сведения (ОЗУ)
Защитные полосы лесов, расположенные вдоль железнодорожных путей общего пользования, федеральных автомобильных дорог общего пользования, автомобильных дорог общего пользования, находящихся в собственности субъектов Российской Федерации										
	401	3	0,062	9С1Б	3/60	2	0,6	180	11	-

Шильцевское		18	0,036	ЛК4С3Б3Олс	1/12	2	0,7	40	1	-
		19	0,036	5Олс2Б2Е1С+Е	4/50	2	0,7	170	6	-
Эксплуатационные леса										
Шильцевское	401	9	0,024	8Олс1Б1С	3/30	2	0,7	120	3	-
		16	0,096	5С3Б2Олс	3/60	2	0,6	180	17	-
Итого:			0,254						38	

4.11. Общие сведения о лесном участке

1. Наименование субъекта Российской Федерации: Ленинградская область.
2. Наименование муниципального района: Лужский муниципальный район.
3. Категория земель и их целевое назначение: земли лесного фонда, защитные леса.
4. Наименование лесничества (лесопарка), участкового лесничества, номера лесных кварталов, лесотаксационный выделов и их частей: Лужское лесничество, Шильцевское участковое лесничество, целевое назначение лесов - защитные леса, категория защитности лесов - леса, выполняющие функции защиты природных и иных объектов, защитные полосы лесов, расположенные вдоль железнодорожных путей общего пользования, федеральных автомобильных дорог общего пользования, автомобильных дорог общего пользования, находящихся в собственности субъектов Российской Федерации, квартал № 401 (части выделов 11, 12, 24, 28).
5. Общая площадь лесного участка: 0,418 га.
6. Таксационное описание участка по целевому назначению и категориям защитных лесов:

Наименование участкового лесничества	№ квартала	№ выдела	Площадь, га	Состав насаждения	Класс возраста/ возраст	Класс бонитета	Полнота	Запас на га	Общий запас древесины на участке, кбм	Доп. сведения (ОЗУ)
Защитные полосы лесов, расположенные вдоль железнодорожных путей общего пользования, федеральных автомобильных дорог общего пользования, автомобильных дорог общего пользования, находящихся в собственности субъектов Российской Федерации										
Шильцевское	401	11	0,036	3С2Е3Б1Ос1Олс	3/60	2	0,6	180	6	-
		12	0,151	6Е1С2Б1Олс	4/70	2	0,7	270	41	-
		24	0,099	7С2Б1Олс	3/50	2	0,7	200	20	-
		28	0,132	4Е3Б3Олс	3/60	2	0,7	230	30	-
Итого:			0,418						97	

4.12. Общие сведения о лесном участке

1. Наименование субъекта Российской Федерации: Ленинградская область.
2. Наименование муниципального района: Лужский муниципальный район.
3. Категория земель и их целевое назначение: земли лесного фонда, защитные леса, эксплуатационные леса.
4. Наименование лесничества (лесопарка), участкового лесничества, номера лесных кварталов, лесотаксационный выделов и их частей: Лужское лесничество, Шильцевское участковое лесничество, целевое назначение лесов - защитные леса, категория защитности лесов - леса, выполняющие функции защиты природных и иных объектов, защитные полосы лесов, расположенные вдоль железнодорожных путей общего пользования, федеральных автомобильных дорог общего пользования, автомобильных дорог общего пользования, находящихся в собственности субъектов Российской Федерации, квартал № 401 (часть выдела 41).
5. Общая площадь лесного участка: 0,088 га.
6. Таксационное описание участка по целевому назначению и категориям защитных лесов:

Наименование участкового лесничества	№ квартала	№ выдела	Площадь, га	Состав насаждения	Класс возраста/ возраст	Класс бонитета	Полнота	Запас на га	Общий запас древесины на участке, кбм	Доп. сведения (ОЗУ)
Защитные полосы лесов, расположенные вдоль железнодорожных путей общего пользования, федеральных автомобильных дорог общего пользования, автомобильных дорог общего пользования, находящихся в собственности субъектов Российской Федерации										
Шильцевское	401	41	0,088	5Олс2ИвЗЕ	5/50	3	0,6	100	9	-
Итого:			0,088						9	

4.13. Общие сведения о лесном участке

3. Наименование субъекта Российской Федерации: Ленинградская область.
4. Наименование муниципального района: Лужский муниципальный район.
7. Категория земель и их целевое назначение: земли лесного фонда, защитные леса, эксплуатационные леса.

Наименование лесничества (лесопарка), участкового лесничества, номера лесных кварталов, лесотаксационный выделов и их частей: Лужское лесничество, Шильцевское участковое лесничество, целевое назначение лесов - эксплуатационные леса, квартал № 401 (часть выдела 38).

8. Общая площадь лесного участка: 0,075 га.
9. Таксационное описание участка по целевому назначению и категориям защитных лесов:

Наименование участкового лесничества	№ квартала	№ выдела	Площадь, га	Состав насаждения	Класс возраста/ возраст	Класс бонитета	Полнота	Запас на га	Общий запас древесины на участке, кбм	Доп. сведения (ОЗУ)
Эксплуатационные леса										
Шильцевское	401	38	0,075	5Олс2ИвЗЕ	5/50	2	0,6	100	8	-
Итого:			0,075						8	

Сведения о наличии на проектируемых лесных участках особо охраняемых природных территорий, о зонах с особыми условиями использования: нет

Приложение № 4
к распоряжению Комитета
градостроительной политики
Ленинградской области

от 24.04.2020 № 149

Чертеж межевания территории

Схема размещения листов

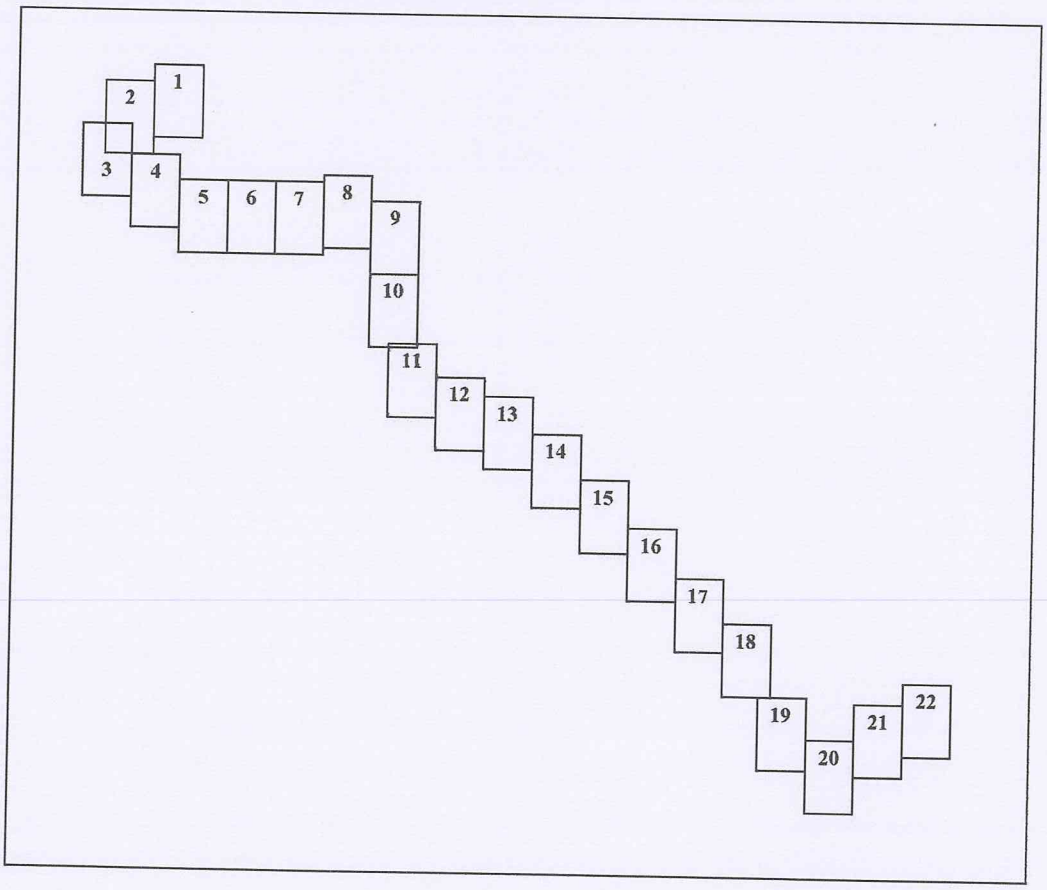

Масштаб 1:2000

Схема размещения листов

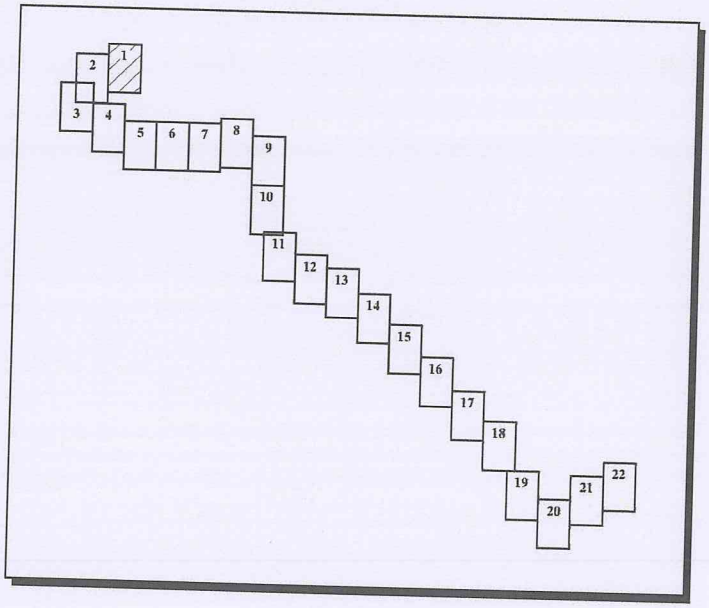

Ленинградская область
Лужский муниципальный район
Ретюнское сельское поселение

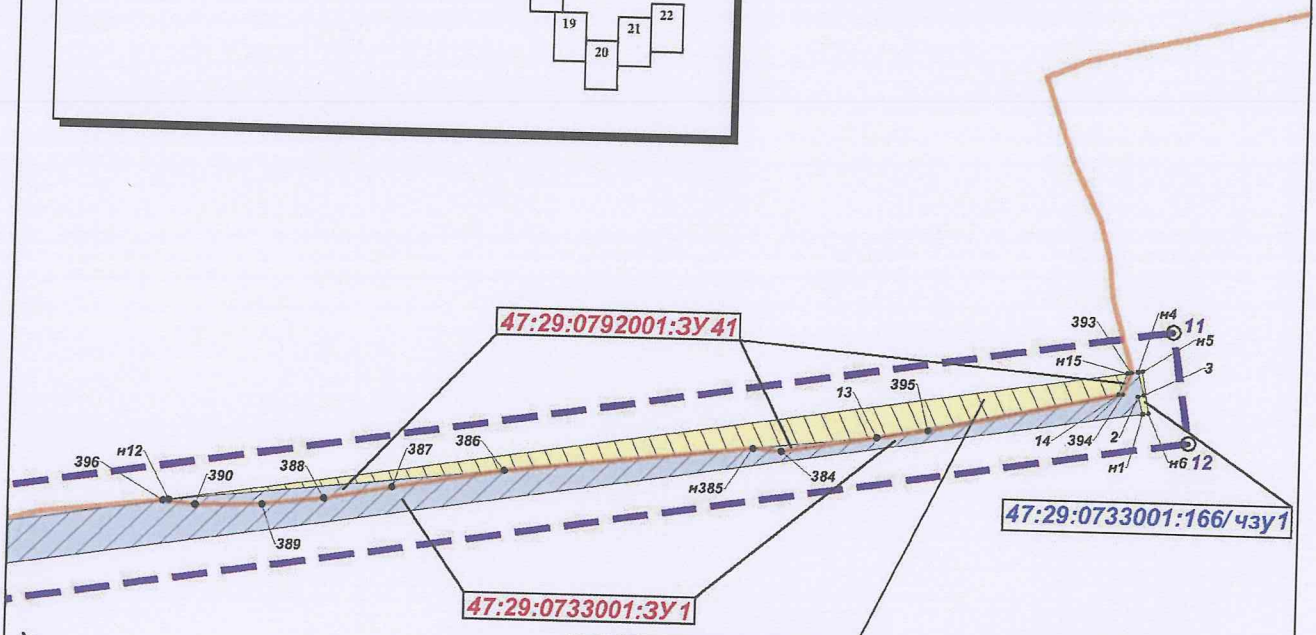

Ленинградская область,
Лужский муниципальный район,
Ретюнское сельское поселение,
дер. Ретюнь

Линия совмещения с листом 2

Условные обозначения

1	Границы территории, в отношении которой утвержден проект межевания. Номера характерных точек
5	Границы образуемых земельных участков Номера характерных (поворотных, начала и окончания) точек
7	Границы образуемых частей земельных участков Номера характерных (поворотных, начала и окончания) точек
12	Образуемая часть земельного участка в целях установления публичного сервитута. Номера характерных точек
47:29:0792001:ЗУ1	Обозначение образуемых земельных участков
47:29:0792001:166:ЗУ1	Обозначение образуемых частей земельных участков
	Границы населенных пунктов в соответствии с документами территориального планирования

Лист 1 Формат А4

Схема размещения листов

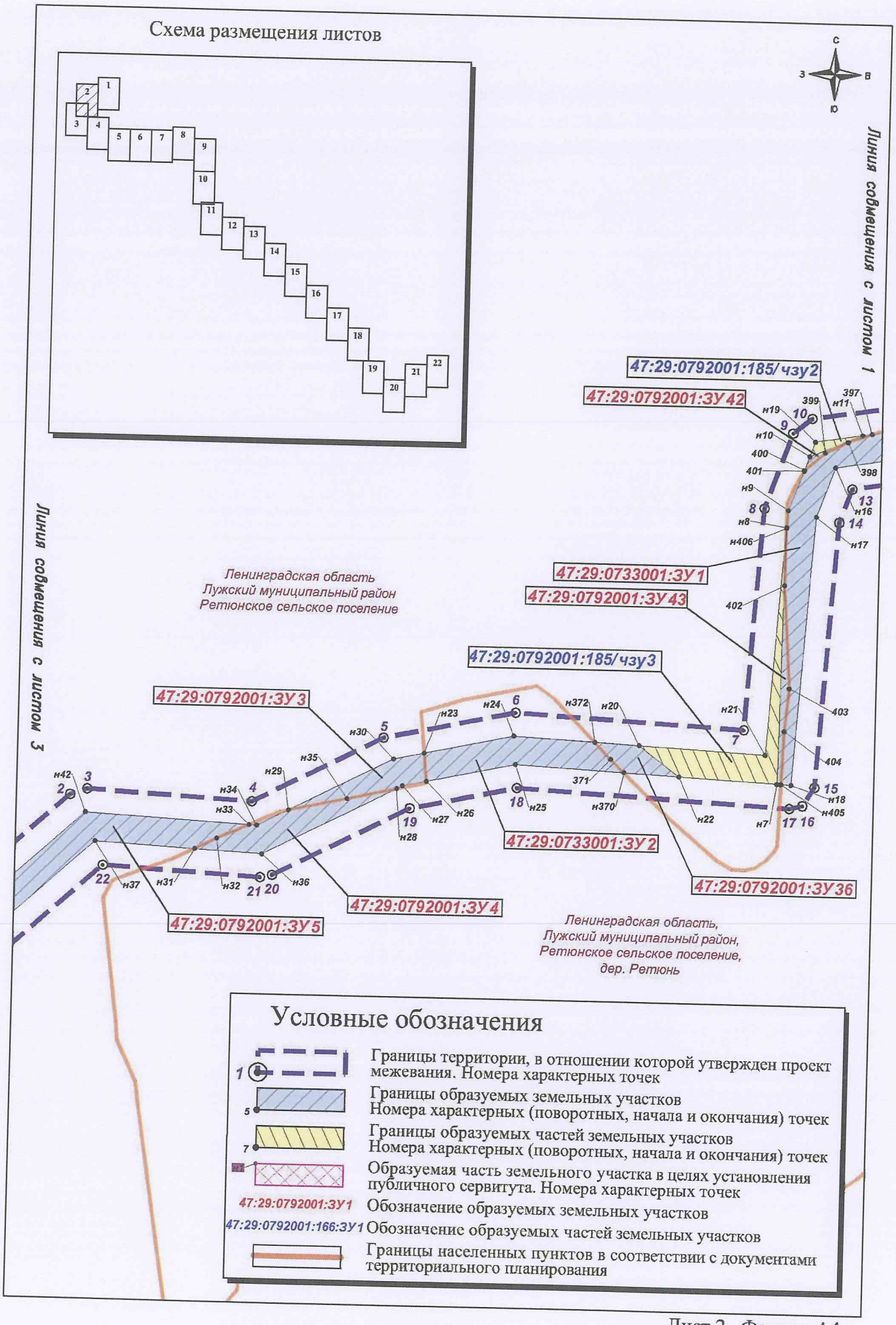

Условные обозначения

1	Границы территории, в отношении которой утвержден проект межевания. Номера характерных точек
5	Границы образуемых земельных участков Номера характерных (поворотных, начала и окончания) точек
7	Границы образуемых частей земельных участков Номера характерных (поворотных, начала и окончания) точек
н1	Образуемая часть земельного участка в целях установления публичного сервитута. Номера характерных точек
47:29:0792001:ЗУ1	Обозначение образуемых земельных участков
47:29:0792001:166:ЗУ1	Обозначение образуемых частей земельных участков
	Границы населенных пунктов в соответствии с документами территориального планирования

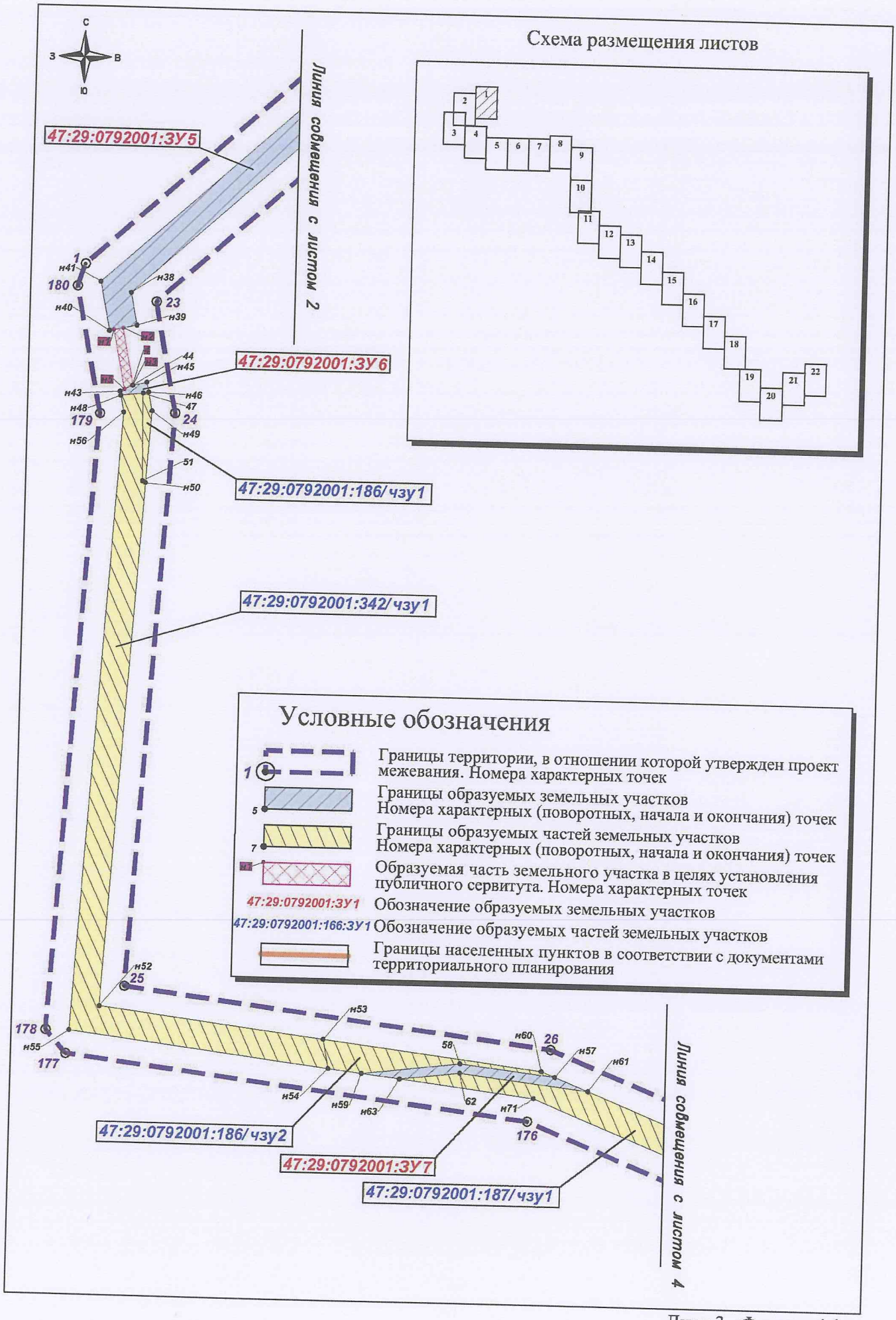

Лист 3 Формат А4

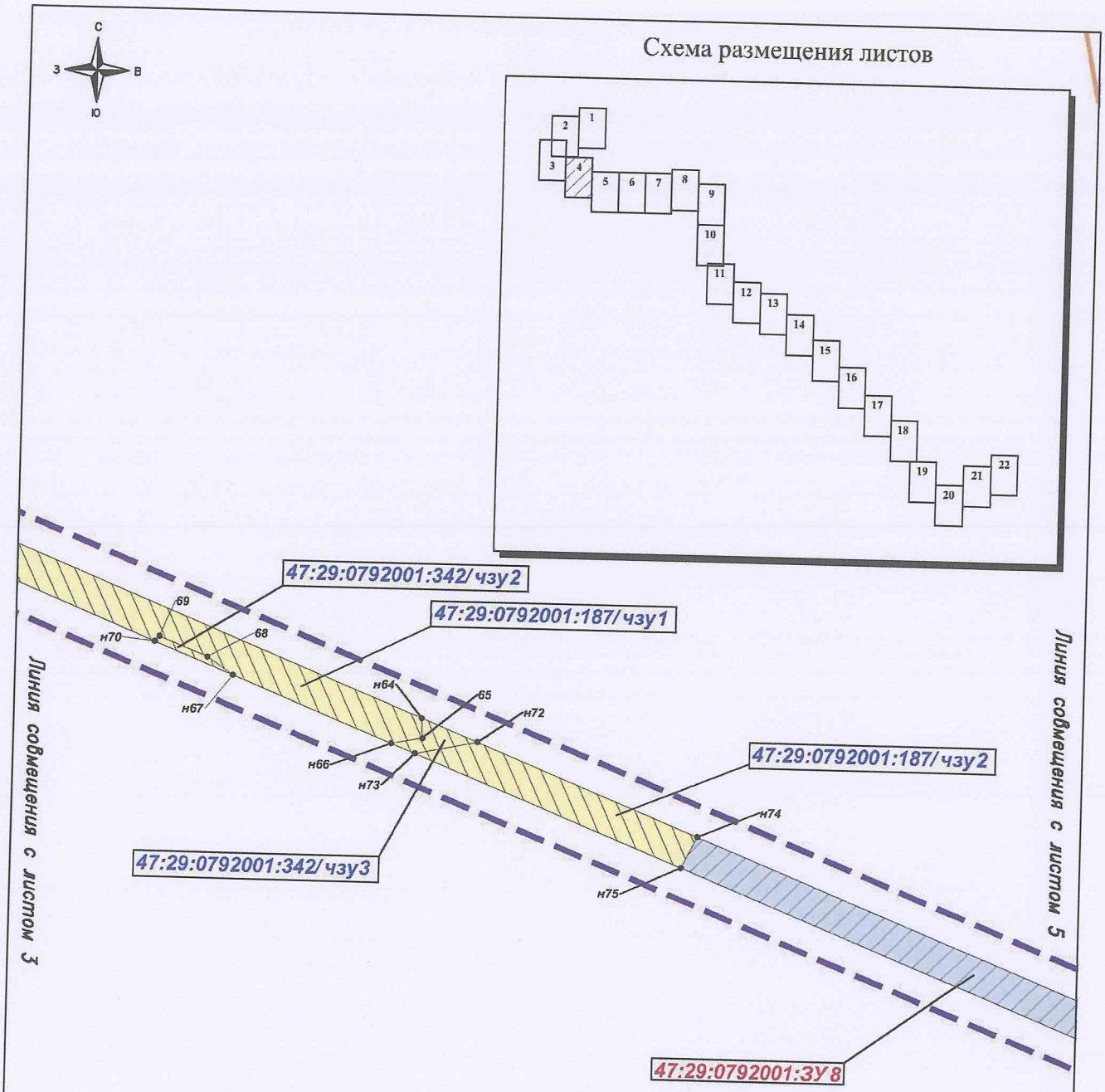

Условные обозначения

1	Границы территории, в отношении которой утвержден проект межевания. Номера характерных точек
5	Границы образуемых земельных участков Номера характерных (поворотных, начала и окончания) точек
7	Границы образуемых частей земельных участков Номера характерных (поворотных, начала и окончания) точек
	Образуемая часть земельного участка в целях установления публичного сервитута. Номера характерных точек
47:29:0792001:ЗУ1	Обозначение образуемых земельных участков
47:29:0792001:166:ЗУ1	Обозначение образуемых частей земельных участков
	Границы населенных пунктов в соответствии с документами территориального планирования

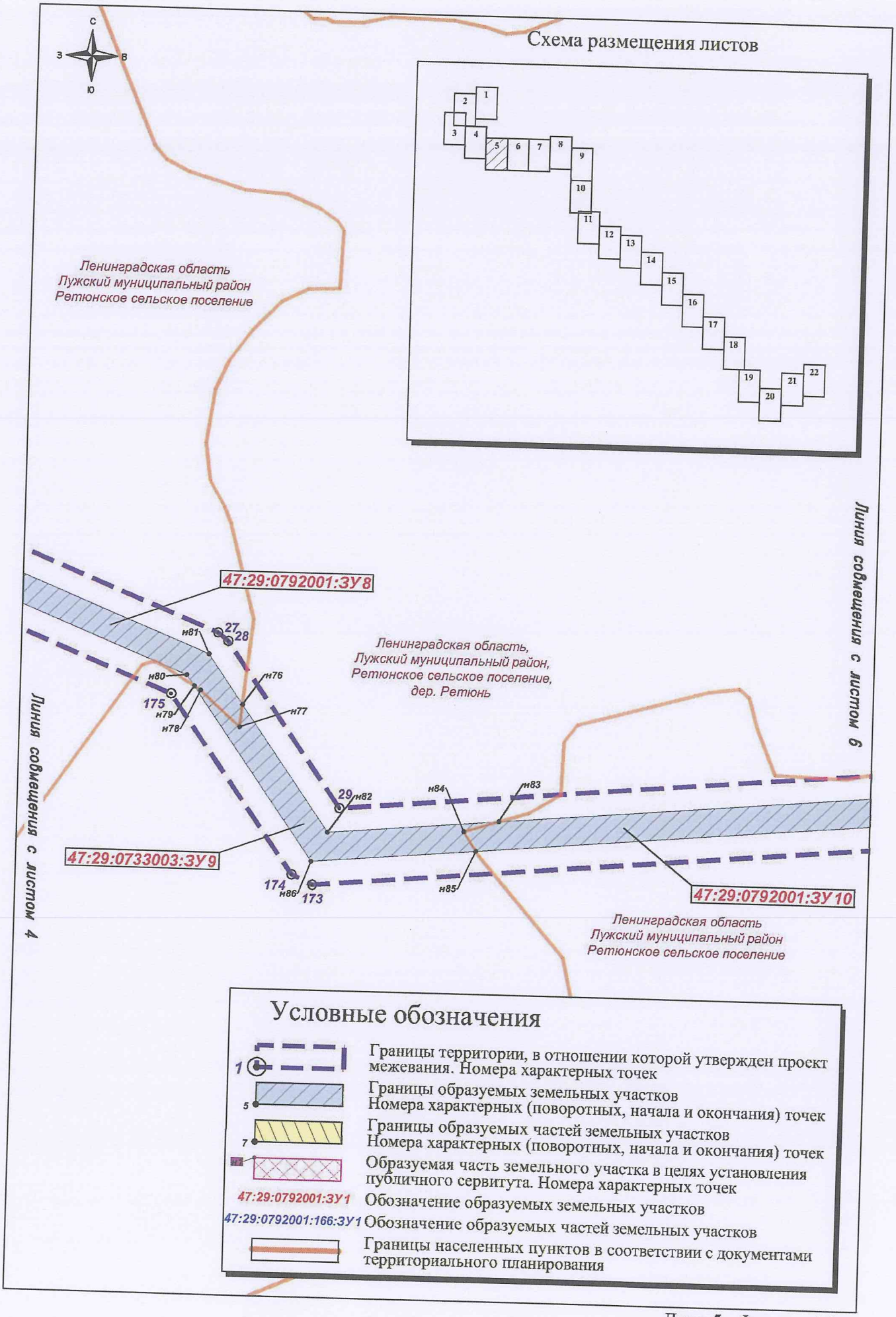

Лист 5 Формат А4

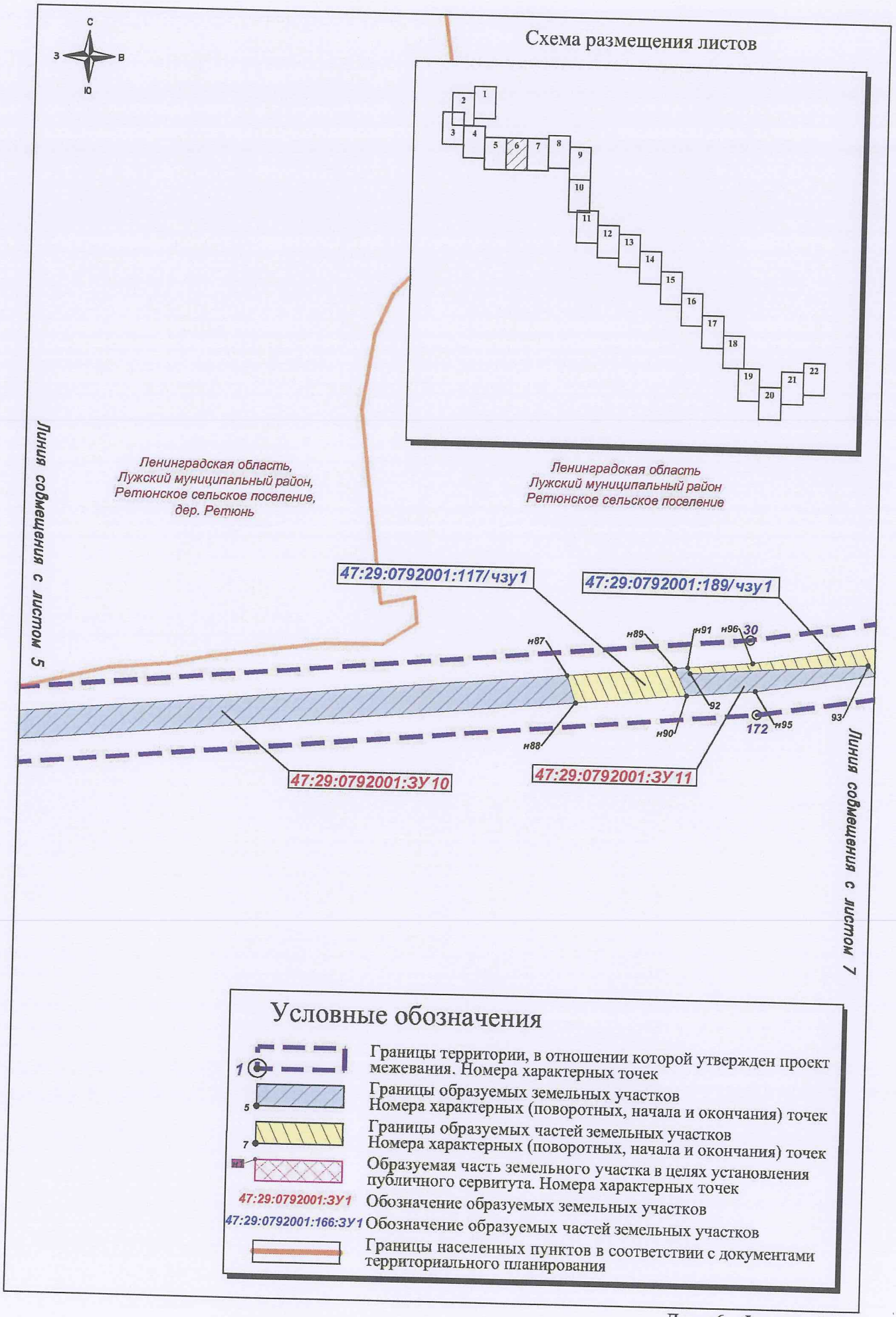

Лист 6 Формат А4

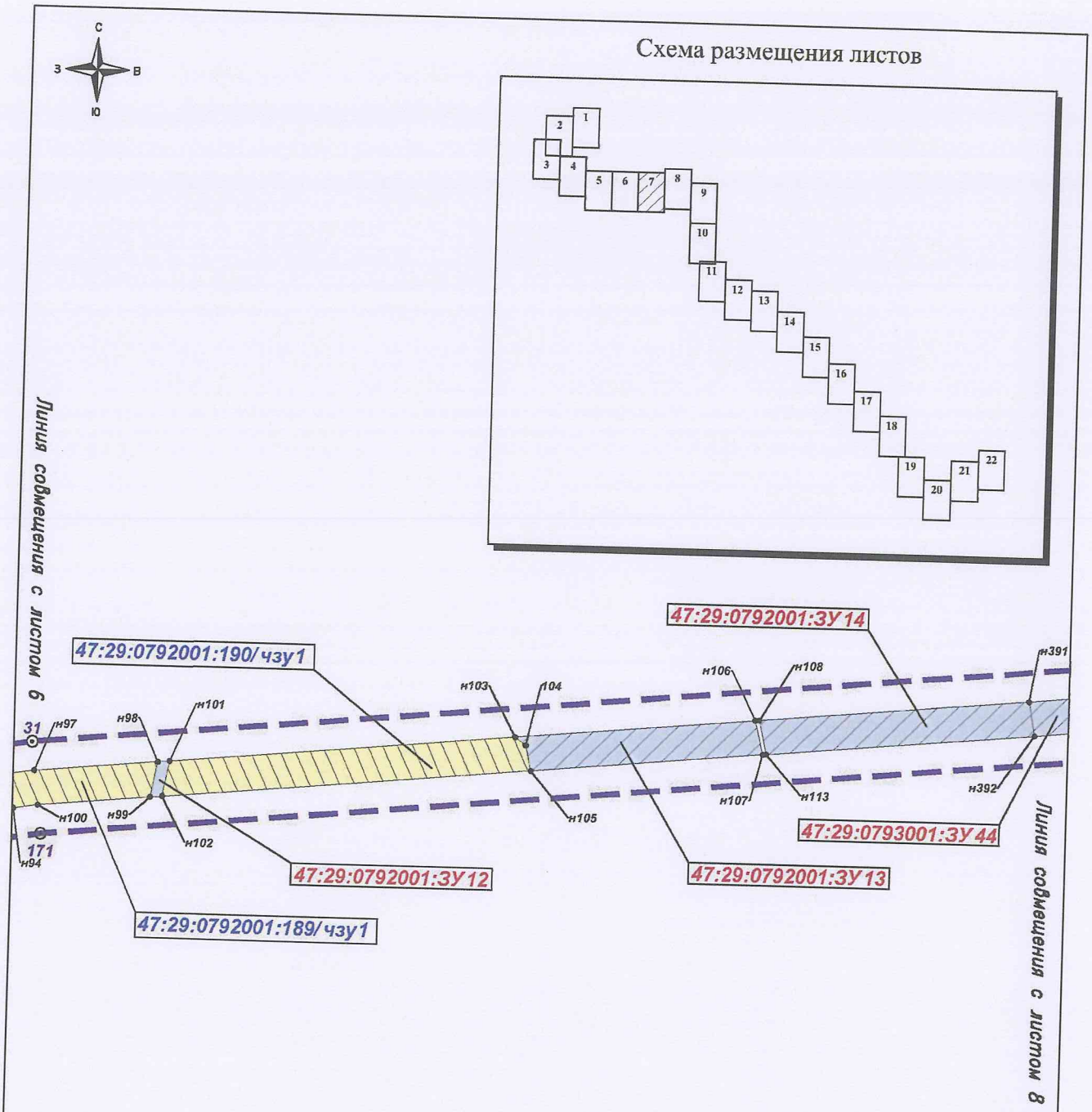

Условные обозначения

1	Границы территории, в отношении которой утвержден проект межевания. Номера характерных точек
5	Границы образуемых земельных участков Номера характерных (поворотных, начала и окончания) точек
7	Границы образуемых частей земельных участков Номера характерных (поворотных, начала и окончания) точек
1	Образуемая часть земельного участка в целях установления публичного сервитута. Номера характерных точек
47:29:0792001:ЗУ1	Обозначение образуемых земельных участков
47:29:0792001:166:ЗУ1	Обозначение образуемых частей земельных участков
	Границы населенных пунктов в соответствии с документами территориального планирования

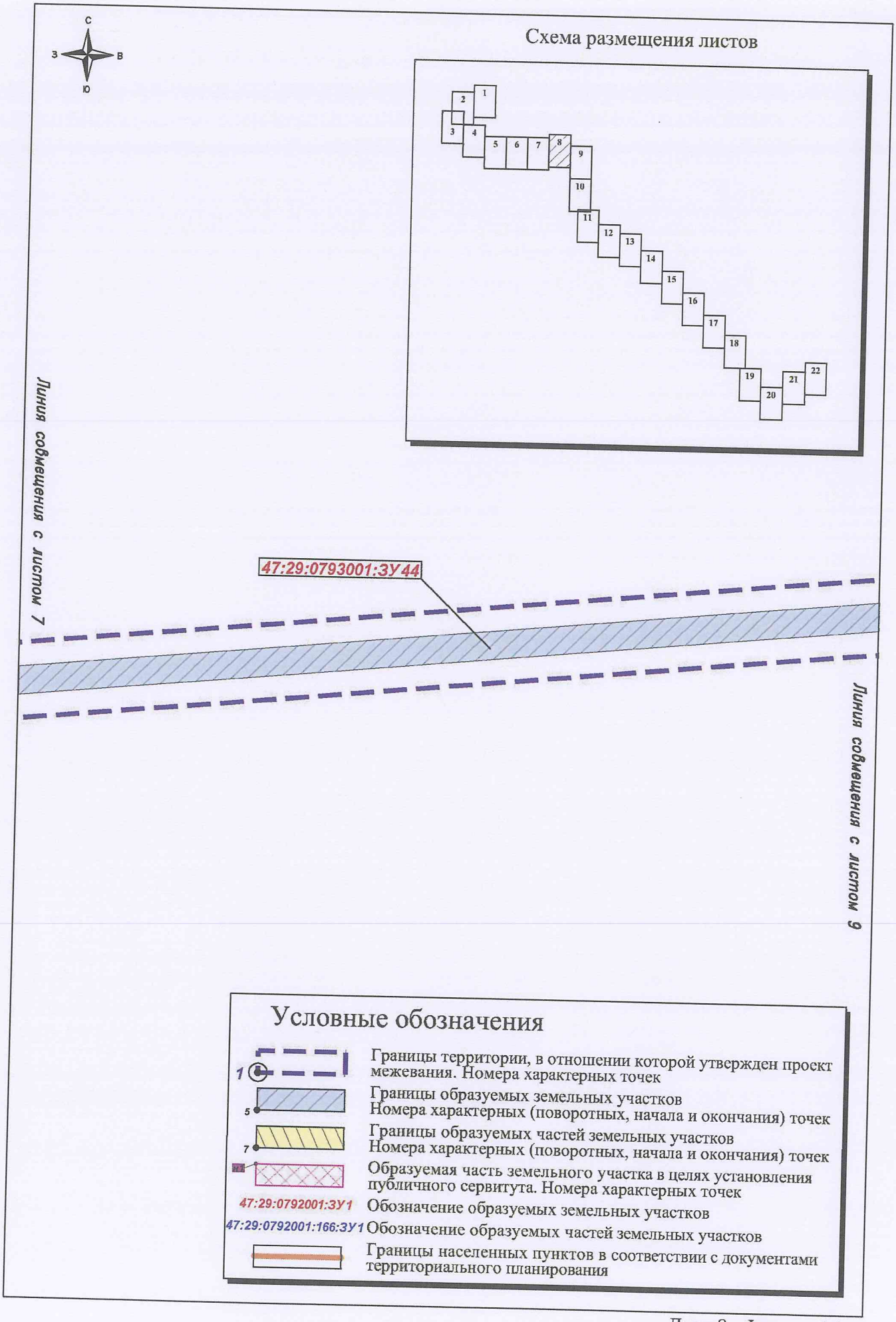

Лист 8 Формат А4

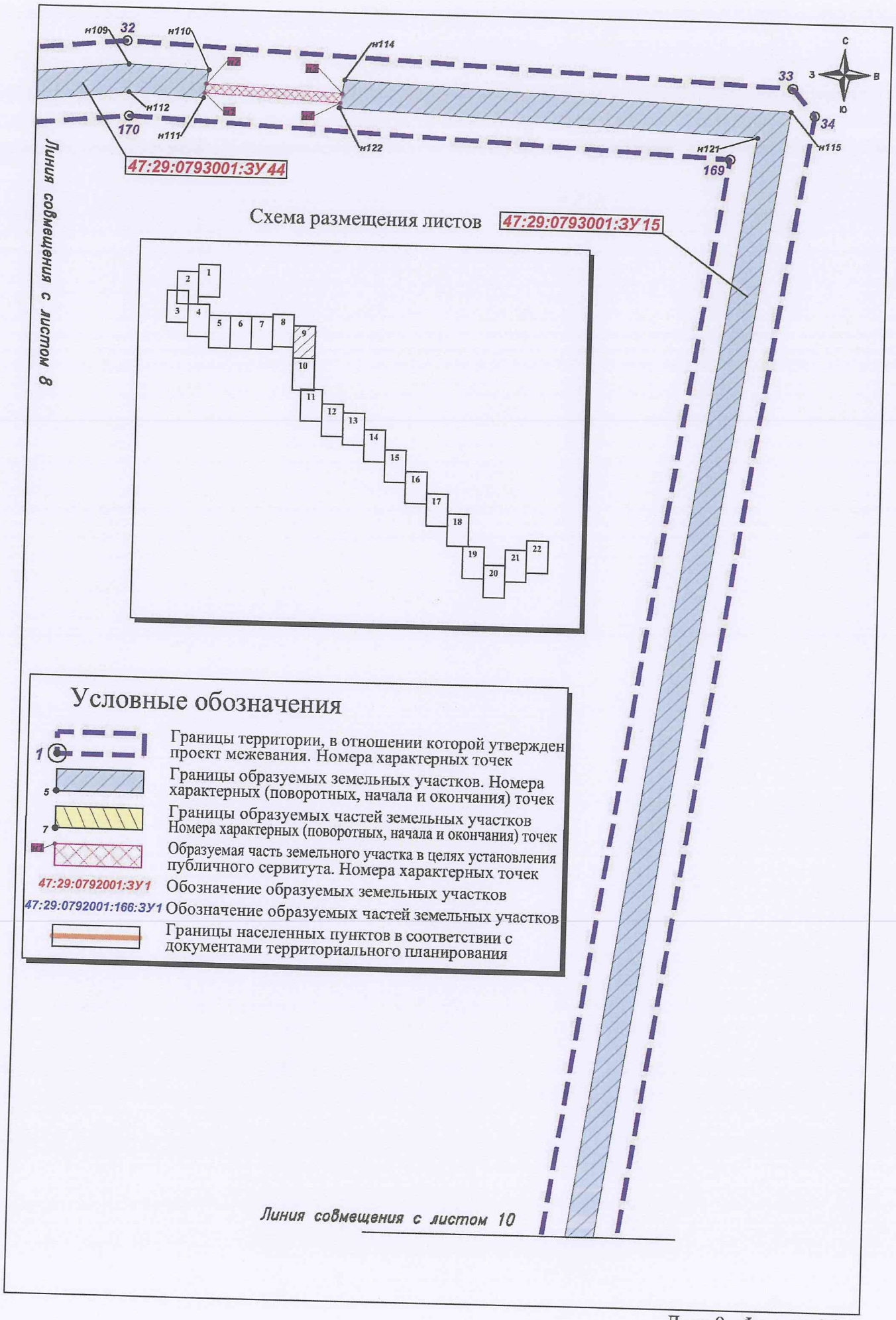

Лист 9 Формат А4

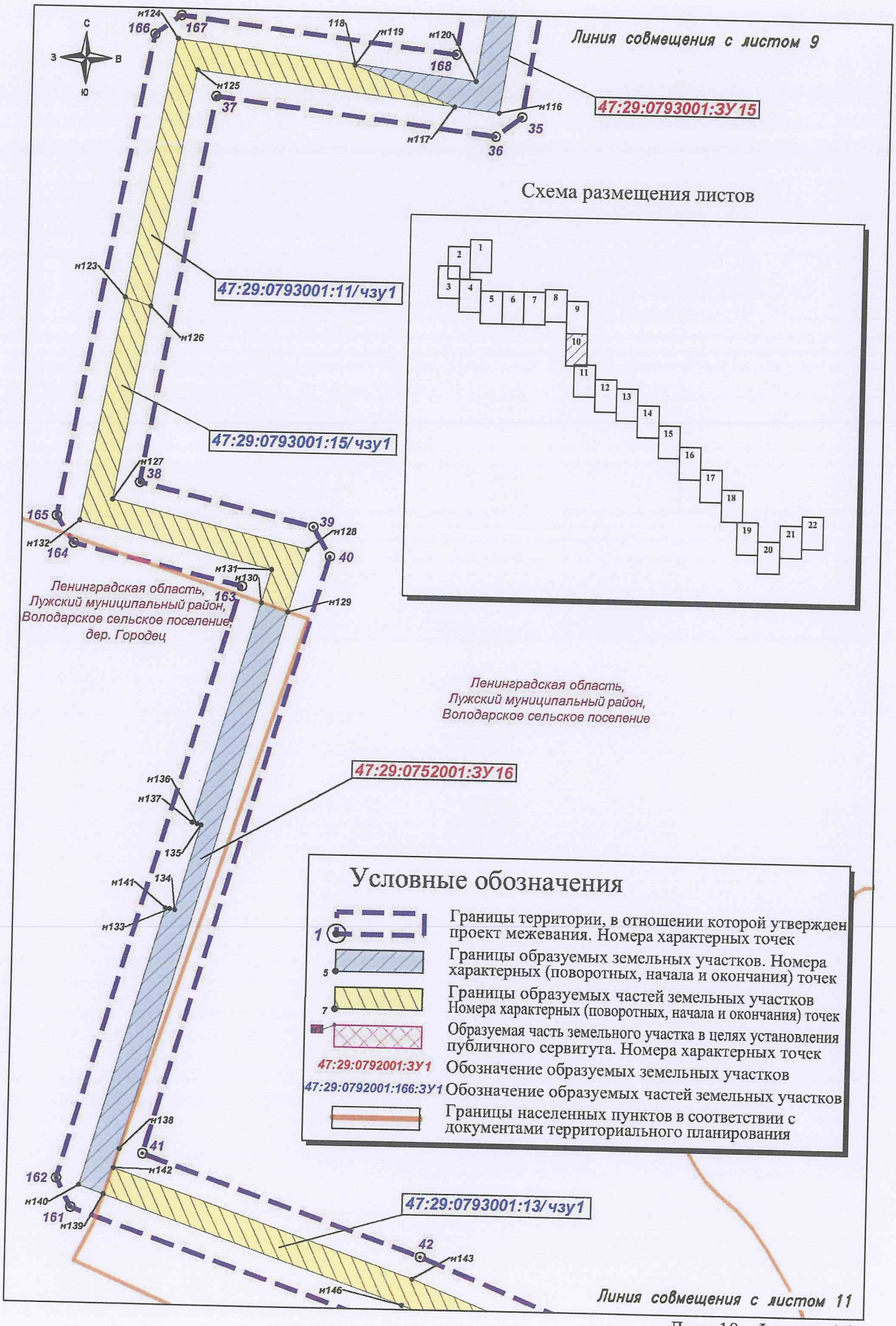

Лист 10 Формат А4

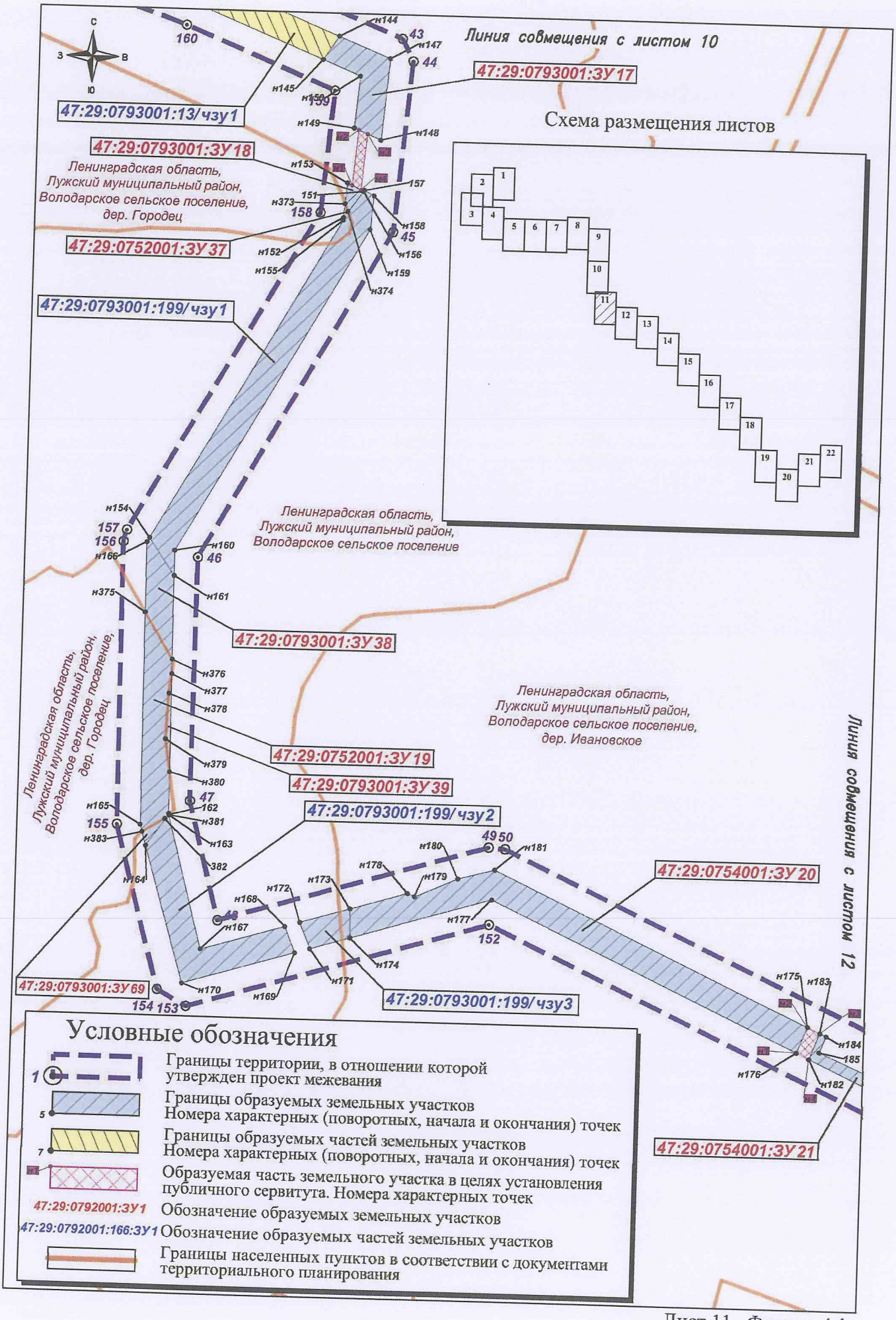

Лист 11 Формат А4

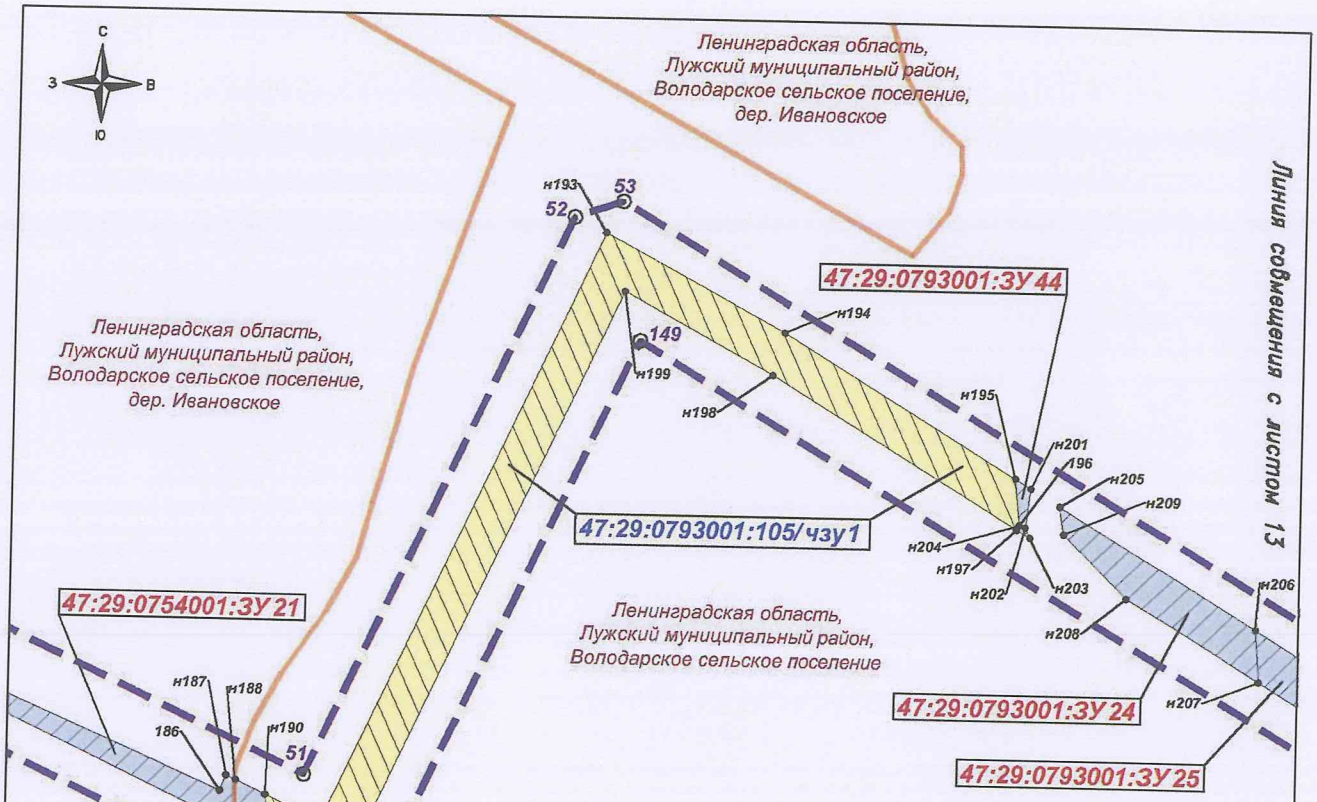

Схема размещения листов

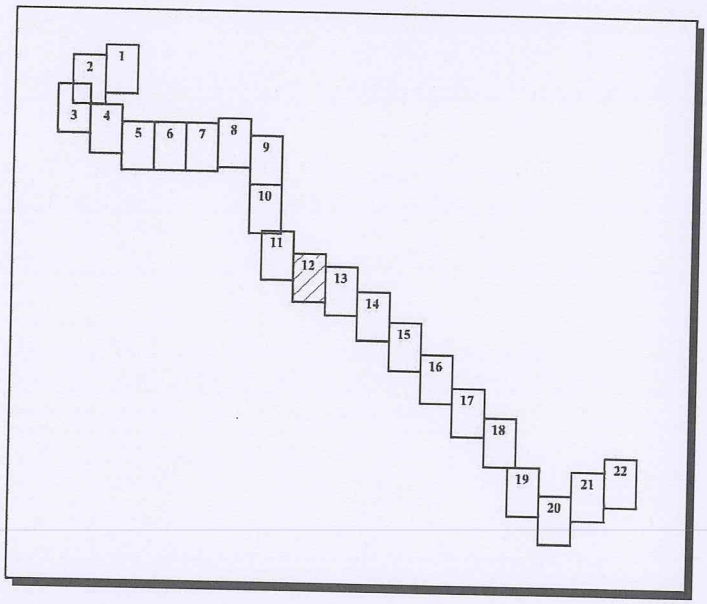

Условные обозначения

1	Границы территории, в отношении которой утвержден проект межевания. Номера характерных точек
5	Границы образуемых земельных участков Номера характерных (поворотных, начала и окончания) точек
7	Границы образуемых частей земельных участков Номера характерных (поворотных, начала и окончания) точек
	Образуемая часть земельного участка в целях установления публичного сервитута. Номера характерных точек
47:29:0792001:ЗУ1	Обозначение образуемых земельных участков
47:29:0792001:166:ЗУ1	Обозначение образуемых частей земельных участков
	Границы населенных пунктов в соответствии с документами территориального планирования

Лист 12 Формат А4

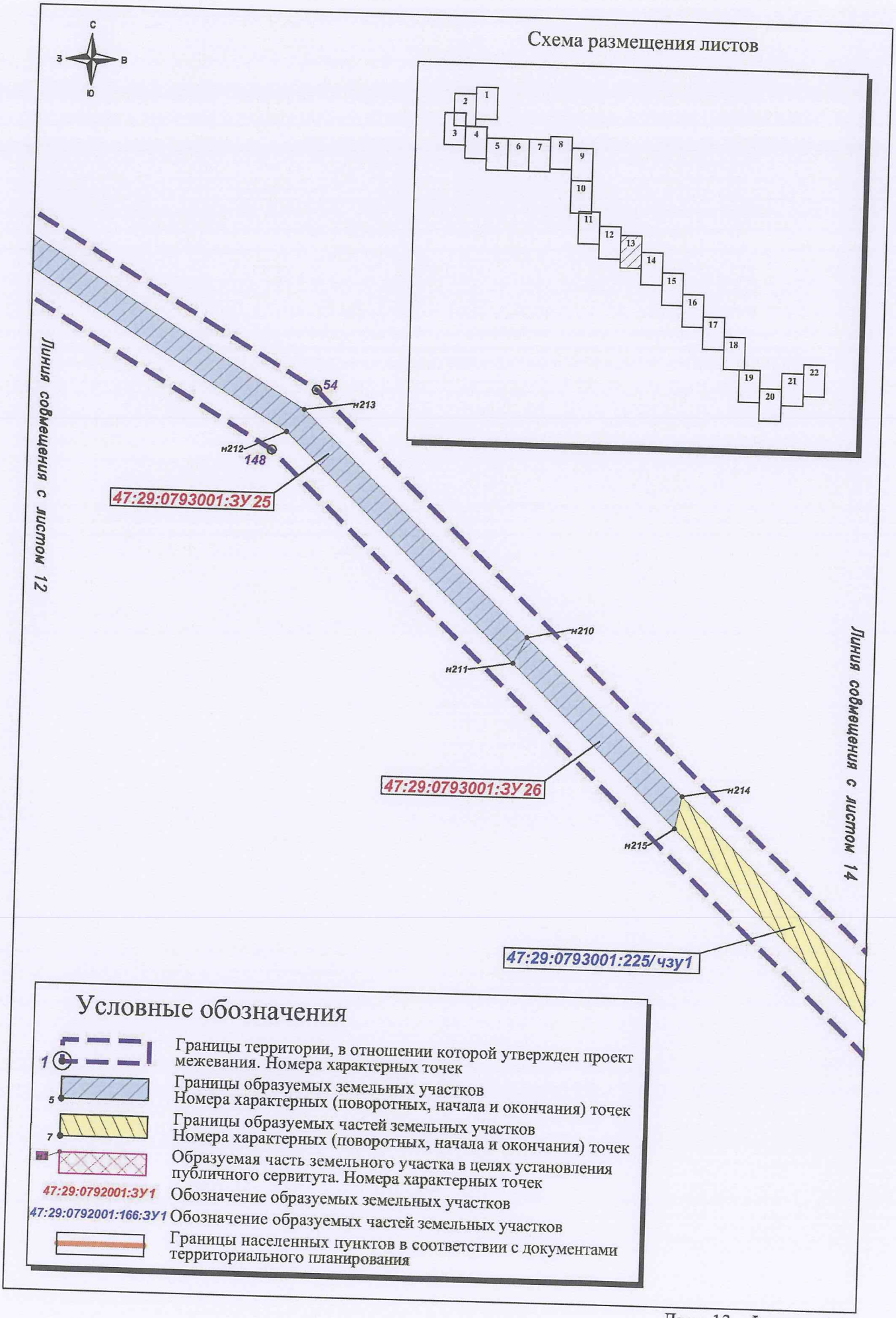

Лист 13 Формат А4

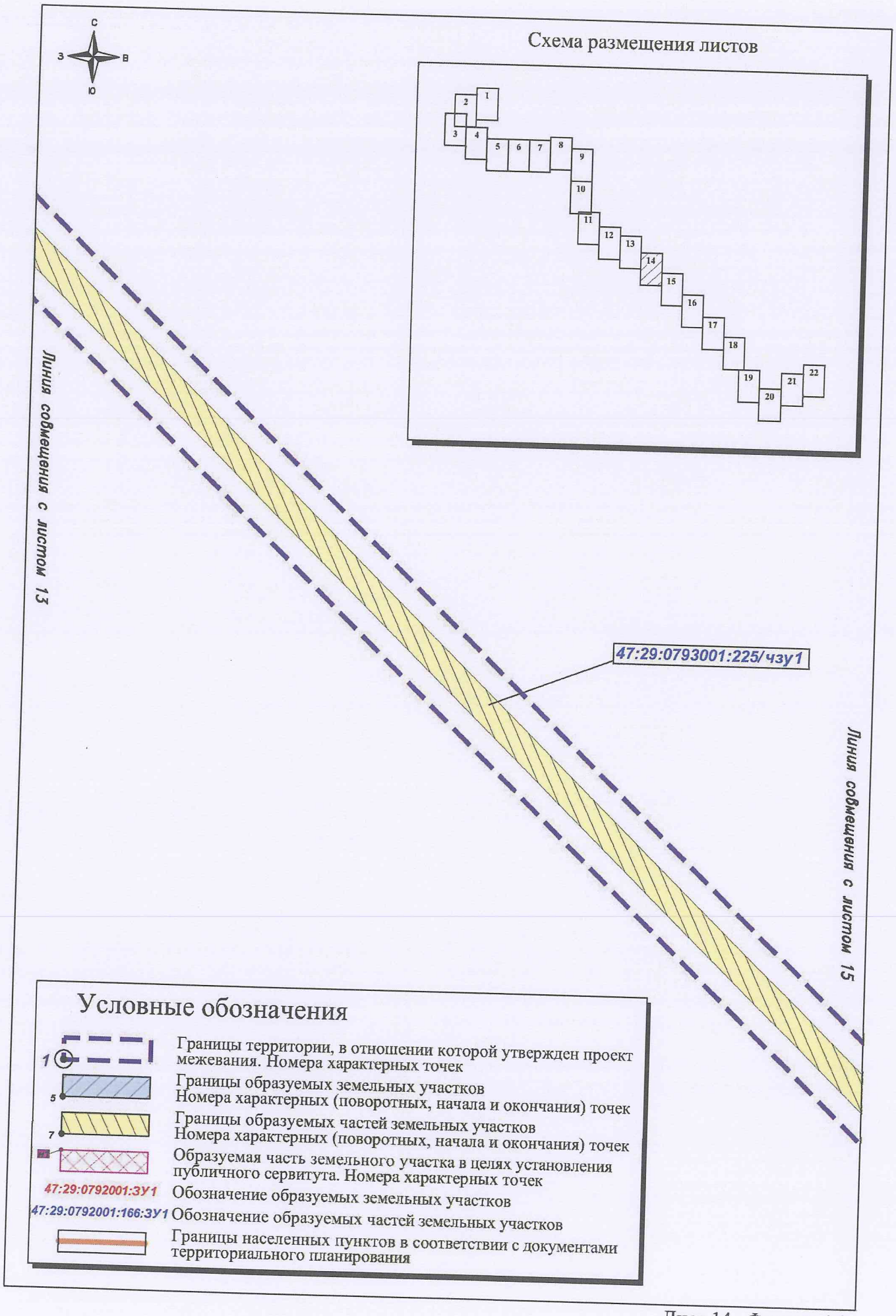

Лист 14 Формат А4

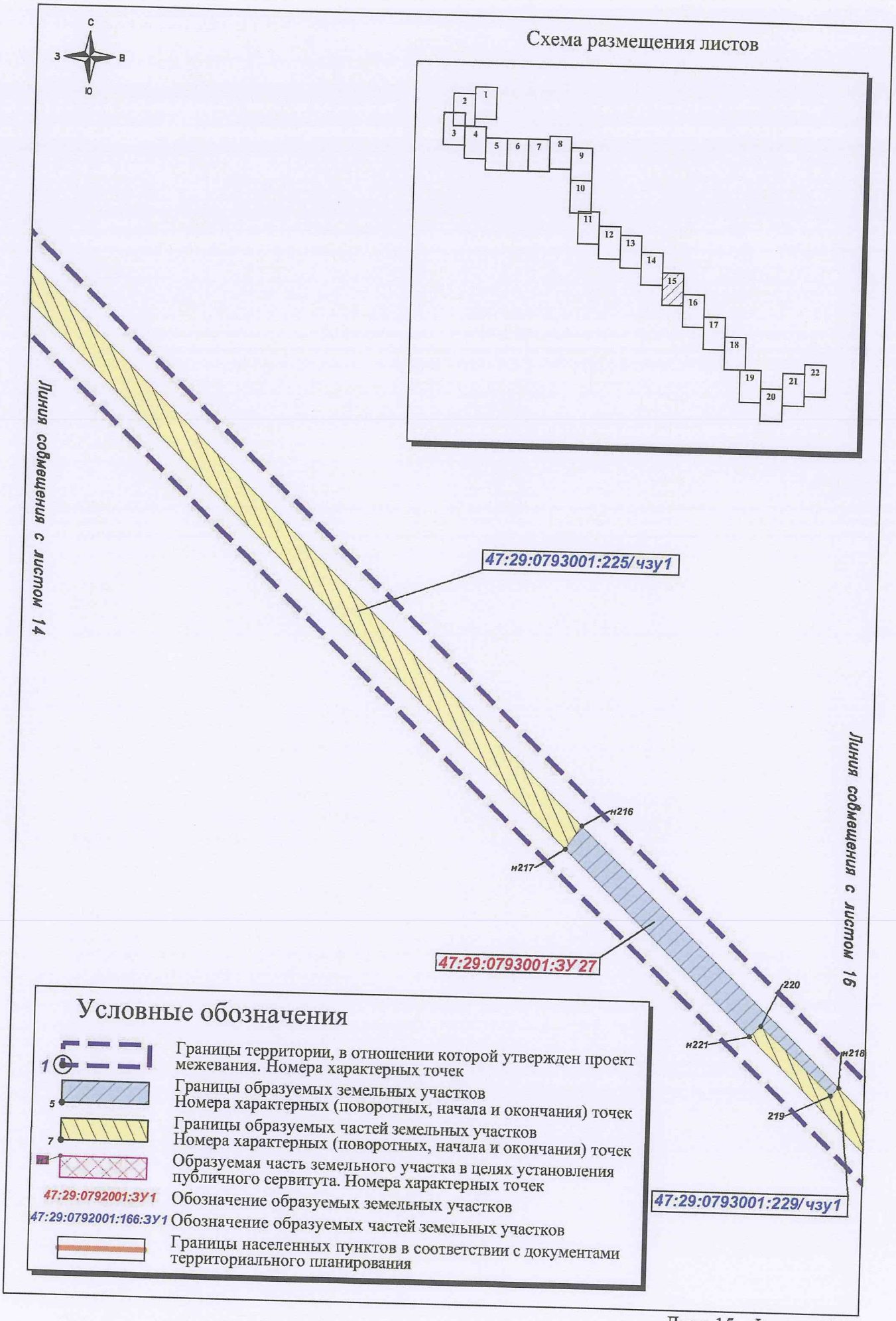

Лист 15 Формат А4

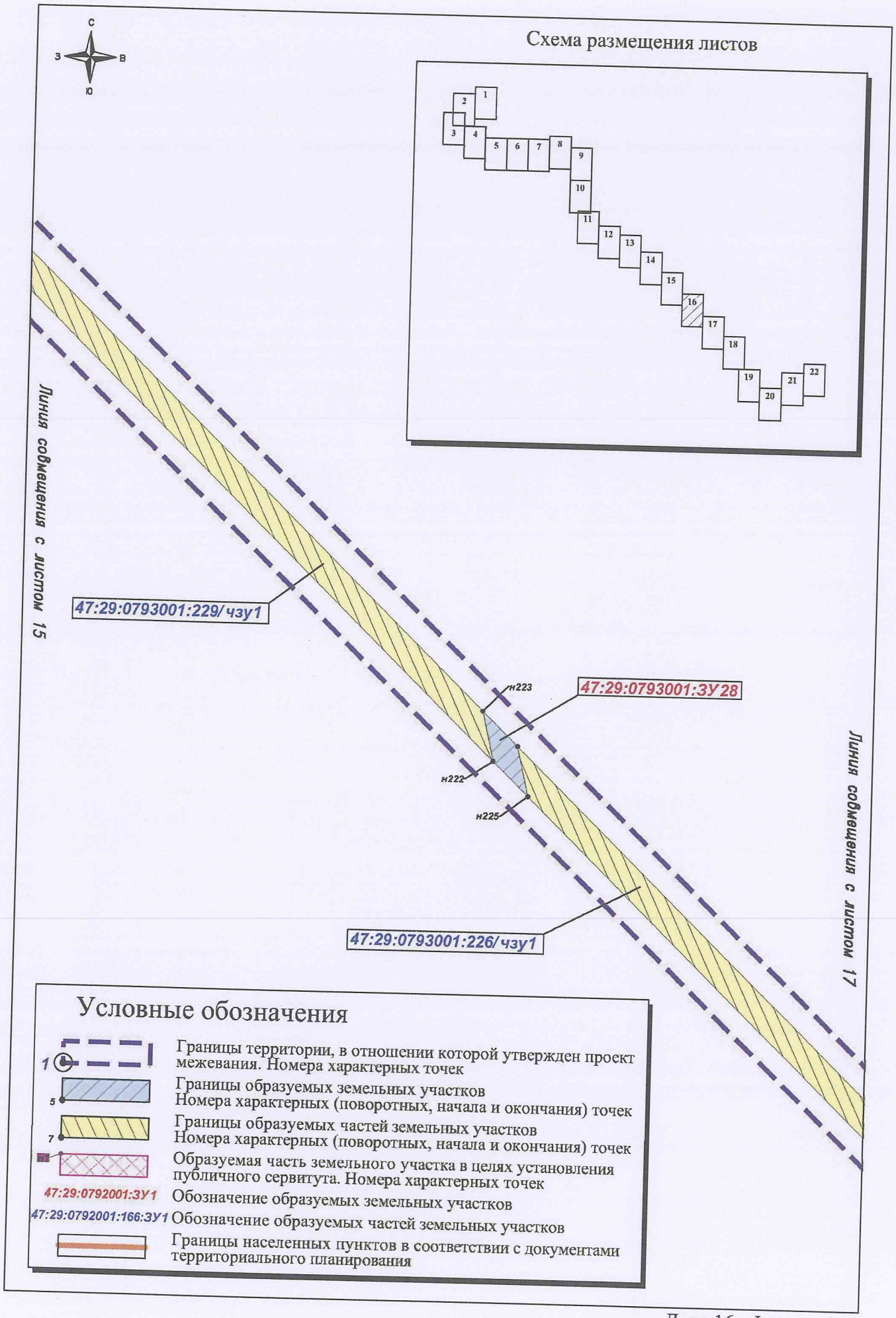

Лист 16 Формат А4

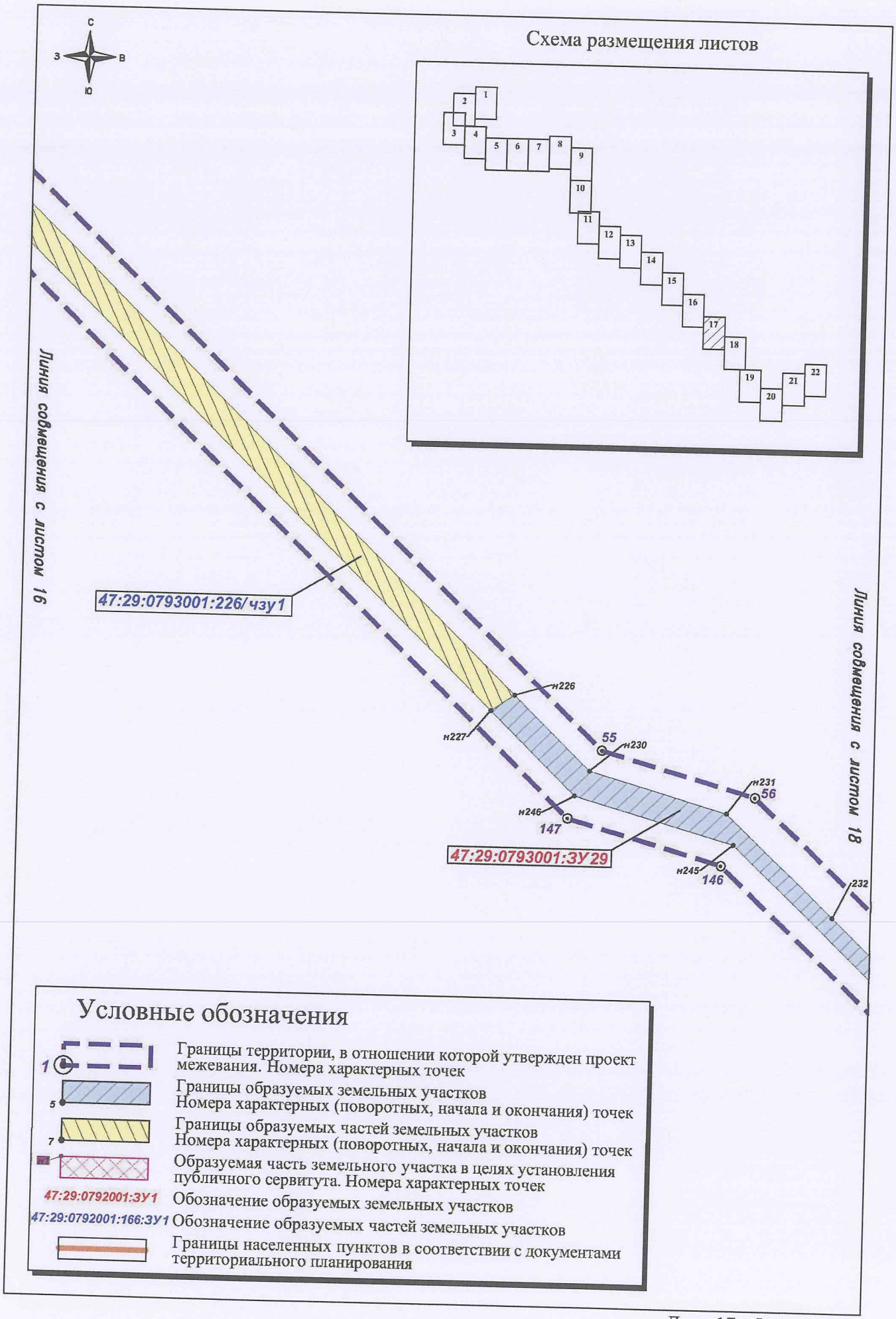

Лист 17 Формат А4

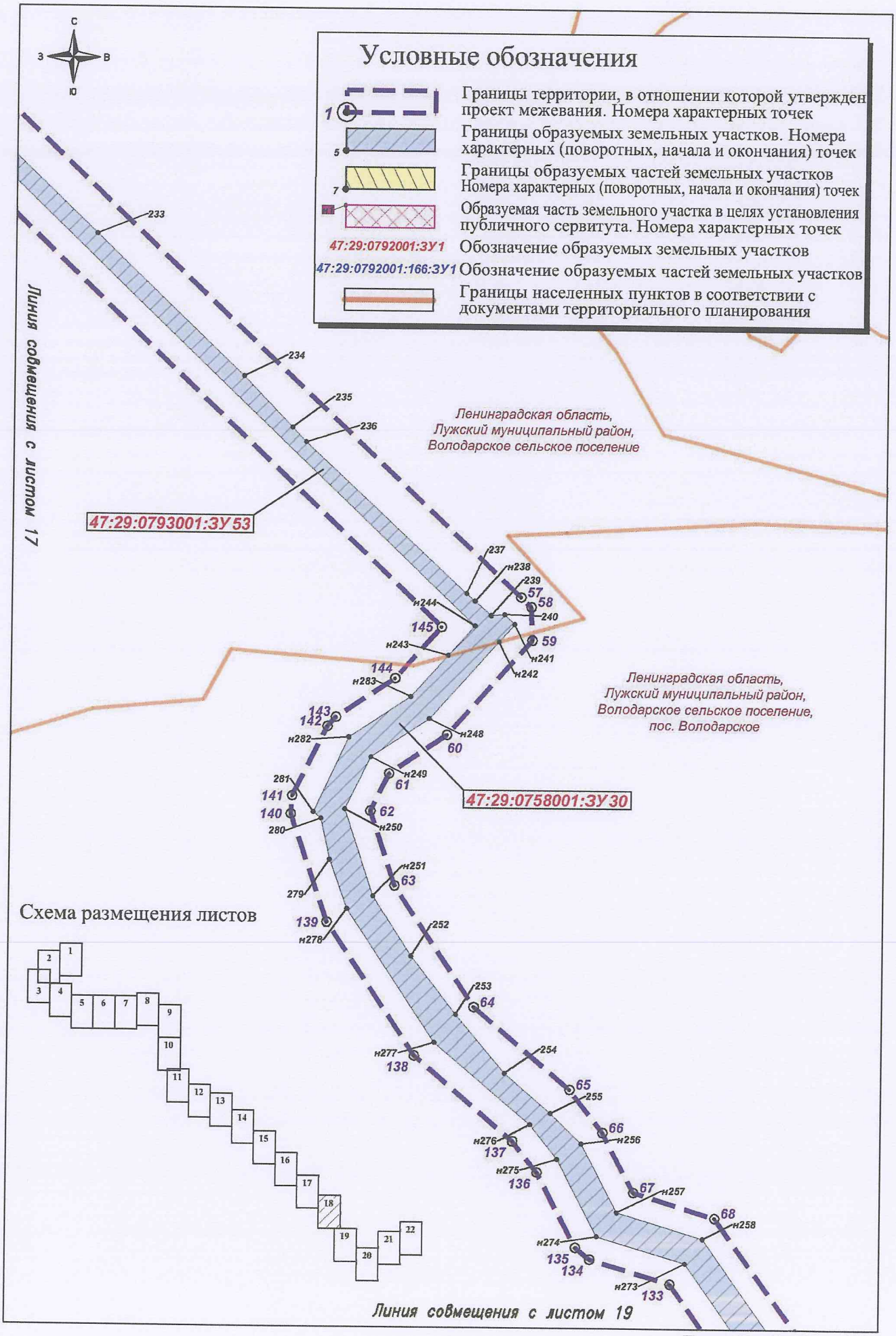

Лист 18 Формат А4

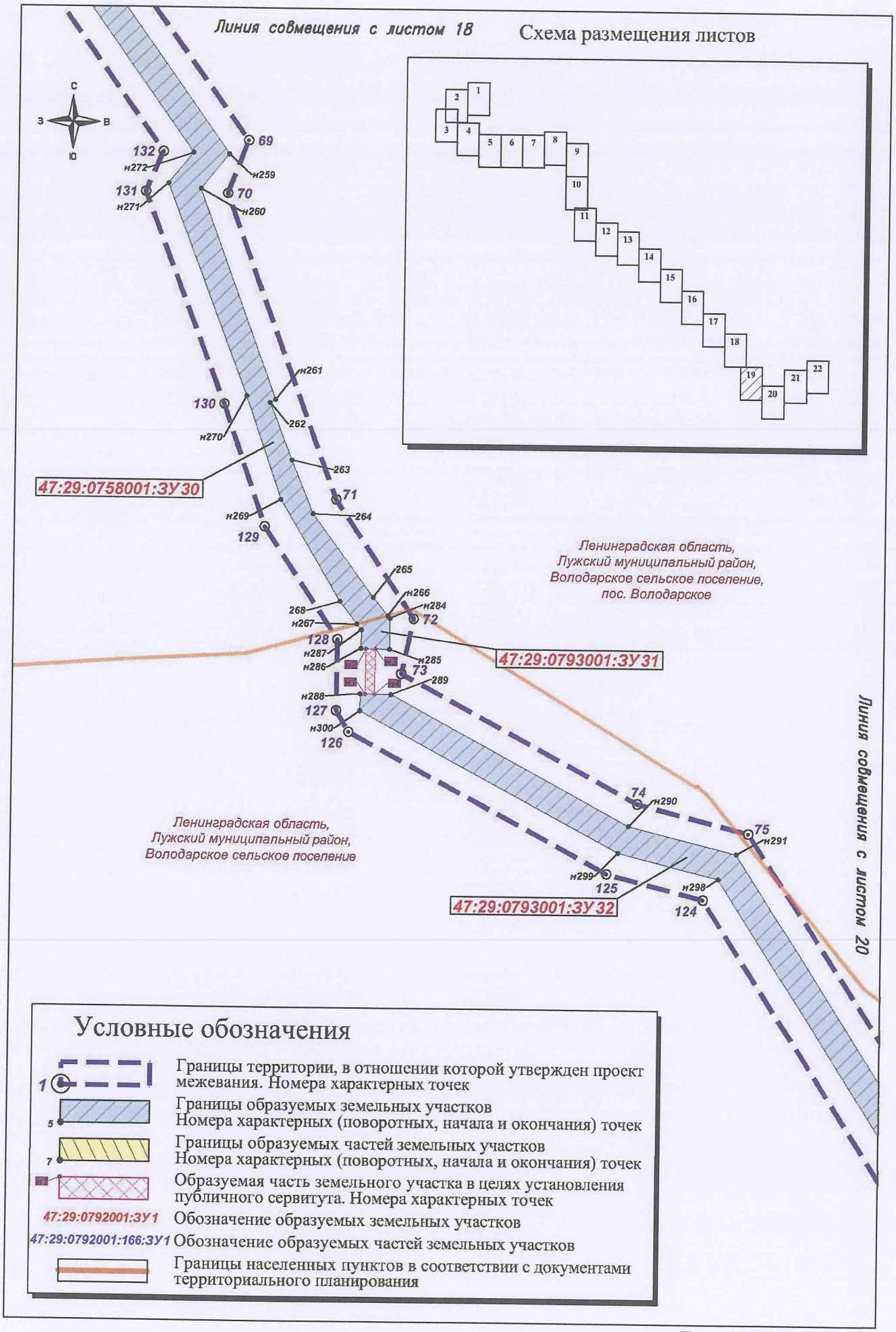

Лист 19 Формат А4

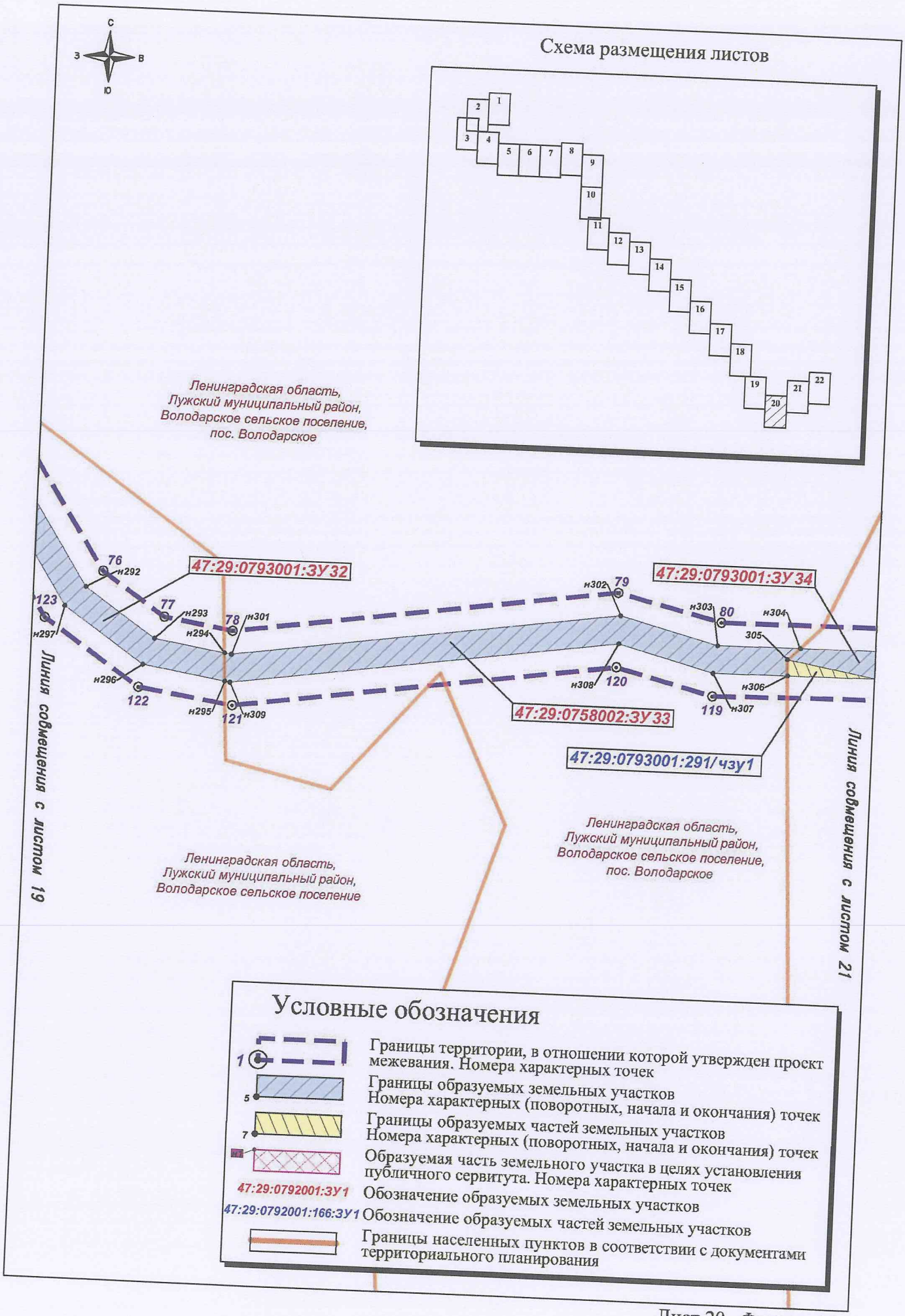

Лист 20 Формат А4

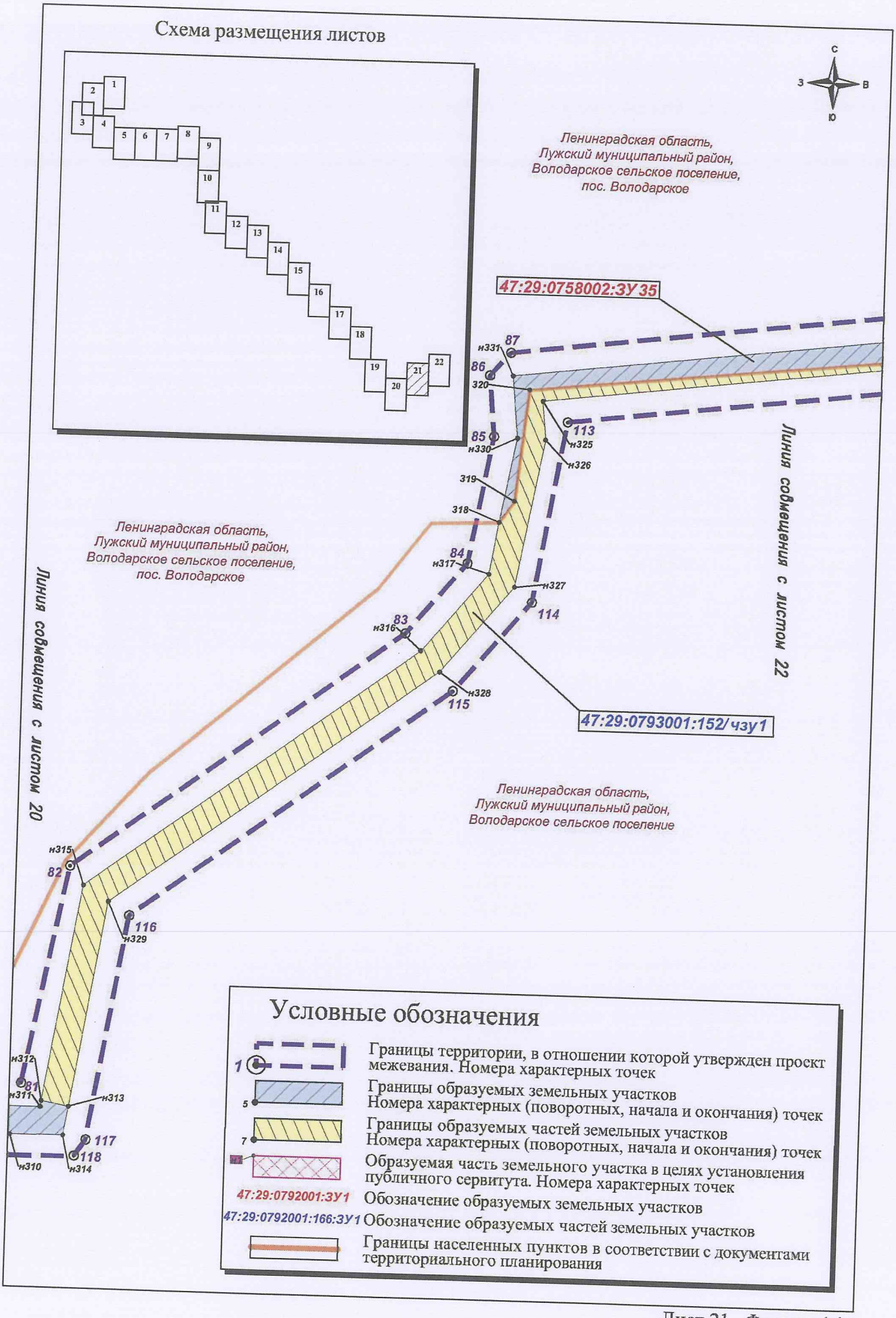

Лист 21 Формат А4

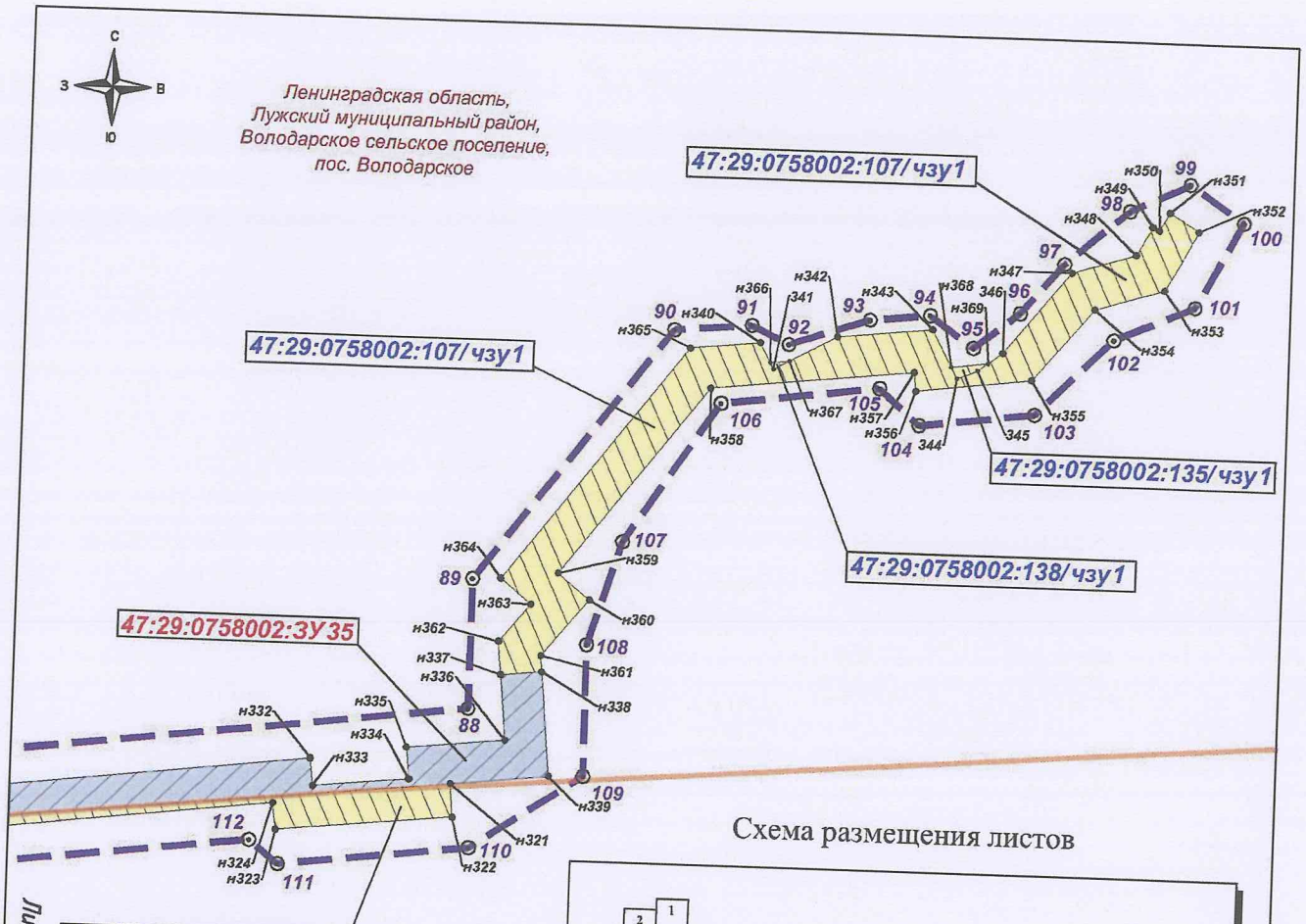

Схема размещения листов

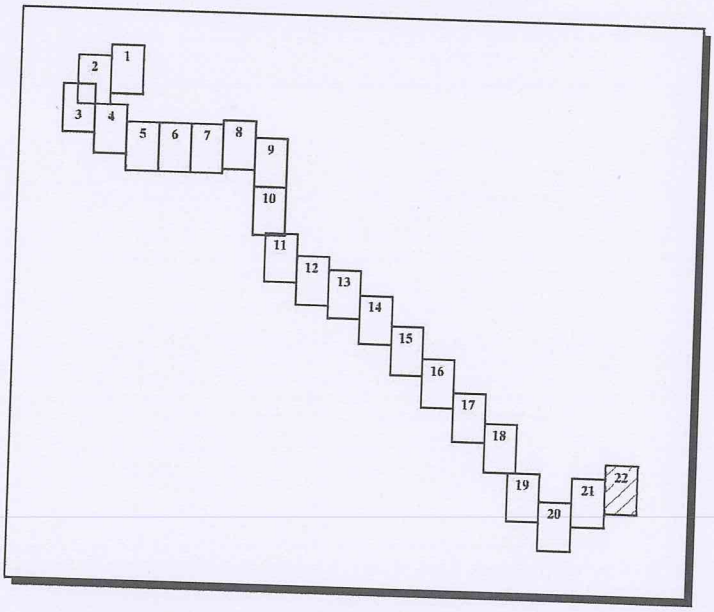

Ленинградская область,
Лужский муниципальный район,
Володарское сельское поселение

Условные обозначения

1	Границы территории, в отношении которой утвержден проект межевания. Номера характерных точек
5	Границы образуемых земельных участков Номера характерных (поворотных, начала и окончания) точек
7	Границы образуемых частей земельных участков Номера характерных (поворотных, начала и окончания) точек
	Образуемая часть земельного участка в целях установления публичного сервитута. Номера характерных точек
47:29:0792001:ЗУ1	Обозначение образуемых земельных участков
47:29:0792001:166:ЗУ1	Обозначение образуемых частей земельных участков
	Границы населенных пунктов в соответствии с документами территориального планирования