

Приложение  
к изменениям в Генеральный план  
муниципального образования  
"Большелуцкое сельское поселение"  
муниципального образования  
"Кингисеппский муниципальный район"  
Ленинградской области

СВЕДЕНИЯ  
о границах населенных пунктов, входящих в состав  
муниципального образования "Большелуцкое сельское поселение"  
муниципального образования "Кингисеппский муниципальный район"  
Ленинградской области

## Содержание

1. Графическое описание местоположения границ населенного пункта - деревня Александровская Горка.....	4
2. Графическое описание местоположения границ населенного пункта - деревня Большой Лудк .....	7
3. Графическое описание местоположения границ населенного пункта - деревня Жабино.....	27
4. Графическое описание местоположения границ населенного пункта - деревня Заречье .....	32
5. Графическое описание местоположения границ населенного пункта - деревня Захонье-1 .....	36
6. Графическое описание местоположения границ населенного пункта - деревня Захонье-2.....	40
7. Графическое описание местоположения границ населенного пункта - деревня Карлово .....	44
8. Графическое описание местоположения границ населенного пункта - поселок Кингисеппский.....	47
9. Графическое описание местоположения границ населенного пункта - деревня Комаровка .....	55
10. Графическое описание местоположения границ населенного пункта - деревня Кошкино .....	67
11. Графическое описание местоположения границ населенного пункта - деревня Куровицы .....	79
12. Графическое описание местоположения границ населенного пункта - деревня Малый Лудк .....	94
13. Графическое описание местоположения границ населенного пункта - деревня Манновка .....	100
14. Графическое описание местоположения границ населенного пункта - деревня Новопятницкое .....	111
15. Графическое описание местоположения границ населенного пункта - деревня Орлы .....	123
16. Графическое описание местоположения границ населенного пункта - деревня Падого .....	135
17. Графическое описание местоположения границ населенного пункта - деревня Первое Мая .....	142
18. Графическое описание местоположения границ населенного пункта - поселок при железнодорожной станции Туганы .....	147

19. Графическое описание местоположения границ населенного пункта - деревня Пулково .....	152
20. Графическое описание местоположения границ населенного пункта - деревня Сала .....	158
21. Графическое описание местоположения границ населенного пункта - деревня Свейск .....	164
22. Графическое описание местоположения границ населенного пункта - деревня Серёжино .....	167

## ОПИСАНИЕ МЕСТОПОЛОЖЕНИЯ ГРАНИЦ

Граница населенного пункта - деревня Александровская Горка муниципального образования "Большелуцкое сельское поселение" Кингисеппского района Ленинградской области

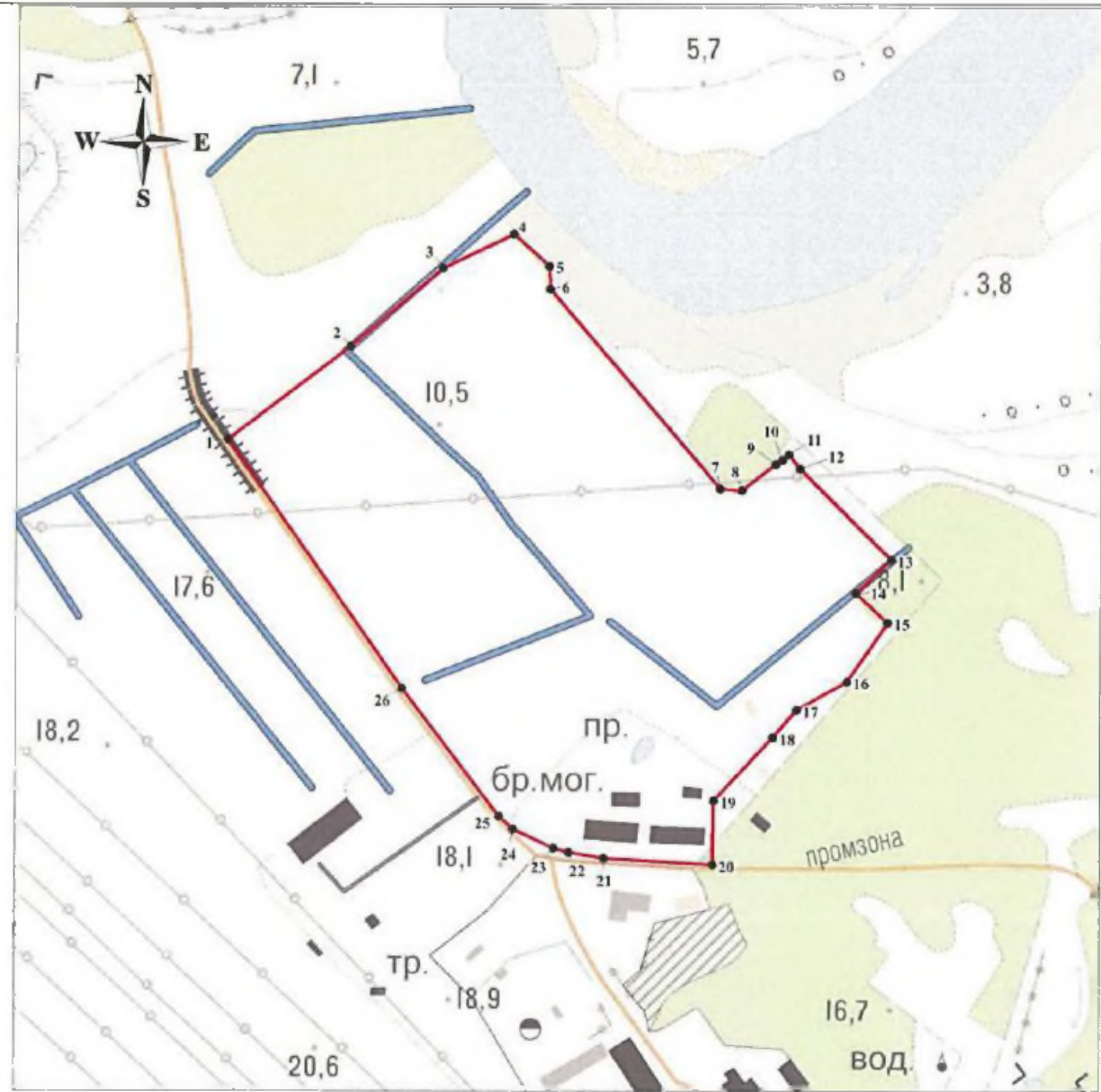
(изменение местоположения)

(наименование объекта, местоположение границ которого описано (далее - объект))

Сведения об объекте							
№ п/п	Характеристики объекта			Описание характеристик			
1	2			3			
1	Местоположение объекта			Ленинградская область, Кингисеппский район, Большелуцкое сельское поселение, деревня Александровская Горка			
2	Площадь объекта + величина погрешности определения площади (Р ± ΔР), м²			138409 ± 6511			
3	Иные характеристики объекта			-			
Сведения о местоположении границ объекта							
1. Система координат МСК 47 зона 1							
2. Сведения о характерных точках границ объекта							
Обозначение характерных точек границ	Координаты, м		Метод определения координат характерной точки	Средняя квадратическая погрешность положения характерной точки (М), м	Описание обозначения точки на местности (при наличии)		
	X	Y					
1	2	3	4	5	6		
-	-	-	-	-	-		
3. Сведения о характерных точках части (частей) границы объекта							
Обозначение характерных точек части границы	Координаты, м		Метод определения координат характерной точки	Средняя квадратическая погрешность положения характерной точки (М), м	Описание обозначения точки на местности (при наличии)		
	X	Y					
1	2	3	4	5	6		
-	-	-	-	-	-		
-	-	-	-	-	-		
Сведения о местоположении измененных (уточненных) границ объекта							
1. Система координат МСК 47 зона 1							
2. Сведения о характерных точках границ объекта							
Обозначение характерных точек границ	Существующие координаты, м		Измененные (уточненные) координаты, м		Метод определения координат характерной точки	Средняя квадратическая погрешность положения характерной точки (М), м	Описание обозначения точки на местности (при наличии)
	X	Y	X	Y			
1	2	3	4	5	6	7	8
1	376857.17	1282627.49	376857.17	1282627.49	Картометрический метод	5	-
2	376930.13	1282722.61	376930.13	1282722.61	Картометрический метод	5	-
3	376991.30	1282795.04	376991.30	1282795.04	Картометрический метод	5	-
4	377018.32	1282850.59	377018.32	1282850.59	Картометрический метод	5	-
5	376993.18	1282878.73	376993.18	1282878.73	Картометрический метод	5	-
6	376974.97	1282879.48	376974.97	1282879.48	Картометрический метод	5	-
7	376818.67	1283013.08	376818.67	1283013.08	Картометрический метод	5	-
8	376817.58	1283029.92	376817.58	1283029.92	Картометрический метод	5	-

Сведения о местоположении измененных (уточненных) границ объекта							
1. Система координат МСК 47 зона I							
2. Сведения о характерных точках границ объекта							
Обозначение характерных точек границ	Существующие координаты, м		Измененные (уточненные) координаты, м		Метод определения координат характерной точки	Средняя квадратическая погрешность положения характерной точки (Мп), м	Описание обозначения точки на местности (при наличии)
	X	Y	X	Y			
					метод		
9	376837.56	1283056.93	376837.56	1283056.93	Картометрический метод	5	-
10	376841.30	1283061.96	376841.30	1283061.96	Картометрический метод	5	-
11	376845.47	1283067.02	376845.47	1283067.02	Картометрический метод	5	-
12	376834.50	1283075.79	376834.50	1283075.79	Картометрический метод	5	-
13	376762.77	1283147.35	376762.77	1283147.35	Картометрический метод	5	-
14	376736.48	1283119.75	376736.48	1283119.75	Картометрический метод	5	-
15	376713.42	1283144.70	376713.42	1283144.70	Картометрический метод	5	-
16	376667.16	1283113.17	376667.16	1283113.17	Картометрический метод	5	-
17	376644.95	1283073.77	376644.95	1283073.77	Картометрический метод	5	-
18	376623.35	1283055.27	376623.35	1283055.27	Картометрический метод	5	-
19	376573.80	1283009.15	376573.80	1283009.15	Картометрический метод	5	-
20	376523.39	1283008.10	376523.39	1283008.10	Картометрический метод	5	-
21	376528.48	1282922.88	376528.48	1282922.88	Картометрический метод	5	-
22	376533.37	1282895.58	376533.37	1282895.58	Картометрический метод	5	-
23	376536.75	1282883.54	376536.75	1282883.54	Картометрический метод	5	-
24	376551.58	1282851.91	376551.58	1282851.91	Картометрический метод	5	-
25	376561.63	1282840.75	376561.63	1282840.75	Картометрический метод	5	-
26	376661.90	1282764.28	376661.90	1282764.28	Картометрический метод	5	-
1	376857.17	1282627.49	376857.17	1282627.49	Картометрический метод	5	-
3. Сведения о характерных точках части (частей) границы объекта							
Обозначение характерных точек части границы	Существующие координаты, м		Измененные (уточненные) координаты, м		Метод определения координат характерной точки	Средняя квадратическая погрешность положения характерной точки (Мп), м	Описание обозначения точки на местности (при наличии)
	X	Y	X	Y			
1	2	3	4	5	6	7	8
-	-	-	-	-	-	-	-

План границ объекта



Масштаб 1:5000

Используемые условные знаки и обозначения:

- 1 - характерная точка границы объекта;
- - существующая часть границы объекта.

Генеральный директор

Подпись



Марева Д.А.

Дата «30» августа 2019 г.

Место для оттиска печати (при наличии) лица, составившего описание местоположения границ объекта

## ОПИСАНИЕ МЕСТОПОЛОЖЕНИЯ ГРАНИЦ

Границ населенного пункта - деревня Большой Луцк муниципального образования "Большелудское сельское поселение" Кингисеппского района Ленинградской области

(изменение местоположения)

(наименование объекта, местоположение границ которого описано (далее – объект).

Сведения об объекте							
№ п/п	Характеристики объекта			Описание характеристик			
1	2			3			
1	Местоположение объекта			Ленинградская область, Кингисеппский район, Большелудское сельское поселение, деревня Большой Луцк			
2	Площадь объекта ± величина погрешности определения площади (Р ± ΔР), м²			618732 ± 13765			
3	Иные характеристики объекта			-			
Сведения о местоположении границ объекта							
1. Система координат МСК 47 зона I							
2. Сведения о характерных точках границ объекта							
Обозначение характерных точек границ	Координаты, м		Метод определения координат характерной точки	Средняя квадратическая погрешность положения характерной точки (Мl), м	Описание обозначения точки на местности (при наличии)		
	X	Y					
1	2	3	4	5	6		
-	-	-	-	-	-		
3. Сведения о характерных точках части (частей) границы объекта							
Обозначение характерных точек части границы	Координаты, м		Метод определения координат характерной точки	Средняя квадратическая погрешность положения характерной точки (Мl), м	Описание обозначения точки на местности (при наличии)		
	X	Y					
1	2	3	4	5	6		
-	-	-	-	-	-		
Сведения о местоположении измененных (уточненных) границ объекта							
1. Система координат МСК 47 зона I							
2. Сведения о характерных точках границ объекта							
Обозначение характерных точек границ	Существующие координаты, м		Измененные (уточненные) координаты, м		Метод определения координат характерной точки	Средняя квадратическая погрешность положения характерной точки (Мl), м	Описание обозначения точки на местности (при наличии)
	X	Y	X	Y			
1	2	3	4	5	6	7	8
1	378042.31	1285595.77	378042.31	1285595.77	Картометрический метод	5	-
2	378030.50	1285583.25	378030.50	1285583.25	Картометрический метод	5	-
3	378029.56	1285582.25	378029.56	1285582.25	Картометрический метод	5	-
4	377827.00	1285367.47	377827.00	1285367.47	Картометрический метод	5	-
5	377817.87	1285358.18	377817.87	1285358.18	Картометрический метод	5	-
6	377893.34	1285280.28	377893.34	1285280.28	Картометрический метод	5	-
7	377936.38	1285233.44	377936.38	1285233.44	Картометрический метод	5	-
8	377958.66	1285208.70	377958.66	1285208.70	Картометрический метод	5	-

Сведения о местоположении измененных (уточненных) границ объекта							
1. Система координат МСК 47 зона I							
2. Сведения о характерных точках границ объекта							
Обозначение характерных точек границ	Существующие координаты, м		Измененные (уточненные) координаты, м		Метод определения координат характерной точки	Средняя квадратическая погрешность положения характерной точки (Мп), м	Описание сбозначения точки на местности (при наличии)
	X	Y	X	Y			
					метод		
9	377971.35	1285191.22	377971.35	1285191.22	Картометрический метод	5	-
10	377976.94	1285182.12	377976.94	1285182.12	Картометрический метод	5	-
11	377981.43	1285172.84	377981.43	1285172.84	Картометрический метод	5	-
12	377986.24	1285159.32	377986.24	1285159.32	Картометрический метод	5	-
13	377988.54	1285146.40	377988.54	1285146.40	Картометрический метод	5	-
14	377989.44	1285132.46	377989.44	1285132.46	Картометрический метод	5	-
15	377991.46	1285052.06	377991.46	1285052.06	Картометрический метод	5	-
16	378050.40	1285045.75	378050.40	1285045.75	Картометрический метод	5	-
17	378091.69	1285015.81	378091.69	1285015.81	Картометрический метод	5	-
18	378117.85	1285026.84	378117.85	1285026.84	Картометрический метод	5	-
19	378153.78	1285026.53	378153.78	1285026.53	Картометрический метод	5	-
20	378181.20	1284982.09	378181.20	1284982.09	Картометрический метод	5	-
21	378223.43	1284959.08	378223.43	1284959.08	Картометрический метод	5	-
22	378261.24	1284964.12	378261.24	1284964.12	Картометрический метод	5	-
23	378309.16	1284988.39	378309.16	1284988.39	Картометрический метод	5	-
24	378347.29	1284959.71	378347.29	1284959.71	Картометрический метод	5	-
25	378389.21	1284965.07	378389.21	1284965.07	Картометрический метод	5	-
26	378435.70	1284966.16	378435.70	1284966.16	Картометрический метод	5	-
27	378430.40	1284989.53	378430.40	1284989.53	Картометрический метод	5	-
28	378457.75	1285013.05	378457.75	1285013.05	Картометрический метод	5	-
29	378509.11	1285057.21	378509.11	1285057.21	Картометрический метод	5	-
30	378464.80	1285109.29	378464.80	1285109.29	Картометрический метод	5	-
31	378391.20	1285195.79	378391.20	1285195.79	Картометрический метод	5	-
32	378303.57	1285298.78	378303.57	1285298.78	Картометрический метод	5	-
33	378237.51	1285373.88	378237.51	1285373.88	Картометрический метод	5	-

Сведения о местоположении измененных (уточненных) границ объекта							
1. Система координат МСК 47 зона I							
2. Сведения о характерных точках границ объекта							
Обозначение характерных точек границ	Существующие координаты, м		Измененные (уточненные) координаты, м		Метод определения координат характерной точки	Средняя квадратическая погрешность положения характерной точки (Мп), м	Описание обозначения точки на местности (при наличии)
	X	Y	X	Y			
1	378042.31	1285595.77	378042.31	1285595.77	Картометрический метод	5	-
							-
34	376615.26	1285938.40	376615.26	1285938.40	Картометрический метод	5	-
35	376600.43	1285858.07	376600.43	1285858.07	Картометрический метод	5	-
36	376653.83	1285829.48	376653.83	1285829.48	Картометрический метод	5	-
37	376710.00	1285797.91	376710.00	1285797.91	Картометрический метод	5	-
38	376728.36	1285790.85	376728.36	1285790.85	Картометрический метод	5	-
39	376738.81	1285788.39	376738.81	1285788.39	Картометрический метод	5	-
40	376747.08	1285784.77	376747.08	1285784.77	Картометрический метод	5	-
41	376756.47	1285781.11	376756.47	1285781.11	Картометрический метод	5	-
42	376764.71	1285779.53	376764.71	1285779.53	Картометрический метод	5	-
43	376776.82	1285769.38	376776.82	1285769.38	Картометрический метод	5	-
44	376794.24	1285759.18	376794.24	1285759.18	Картометрический метод	5	-
45	376801.81	1285755.59	376801.81	1285755.59	Картометрический метод	5	-
46	376807.39	1285752.37	376807.39	1285752.37	Картометрический метод	5	-
47	376811.44	1285751.02	376811.44	1285751.02	Картометрический метод	5	-
48	376818.52	1285751.52	376818.52	1285751.52	Картометрический метод	5	-
49	376821.39	1285750.34	376821.39	1285750.34	Картометрический метод	5	-
50	376821.73	1285746.12	376821.73	1285746.12	Картометрический метод	5	-
51	376823.58	1285743.42	376823.58	1285743.42	Картометрический метод	5	-
52	376829.82	1285740.72	376829.82	1285740.72	Картометрический метод	5	-
53	376832.48	1285739.94	376832.48	1285739.94	Картометрический метод	5	-
54	376835.30	1285734.55	376835.30	1285734.55	Картометрический метод	5	-
55	376836.57	1285729.57	376836.57	1285729.57	Картометрический метод	5	-
56	376840.11	1285728.73	376840.11	1285728.73	Картометрический метод	5	-
57	376842.81	1285729.57	376842.81	1285729.57	Картометрический метод	5	-

Сведения о местоположении измененных (уточненных) границ объекта							
1. Система координат МСК 47 зона I							
2. Сведения о характерных точках границ объекта							
Обозначение характерных точек границ	Существующие координаты, м		Измененные (уточненные) координаты, м		Метод спределения координат характерной точки	Средняя квадратическая погрешность положения характерной точки (M), м	Описание обозначения точки на местности (при наличии)
	X	Y	X	Y			
58	376847.84	1285730.42	376847.84	1285730.42	Картометрический метод	5	-
59	376859.98	1285727.21	376859.98	1285727.21	Картометрический метод	5	-
60	376885.79	1285715.39	376885.79	1285715.39	Картометрический метод	5	-
61	376915.28	1285698.13	376915.28	1285698.13	Картометрический метод	5	-
62	376927.42	1285690.53	376927.42	1285690.53	Картометрический метод	5	-
63	376930.80	1285689.85	376930.80	1285689.85	Картометрический метод	5	-
64	376935.18	1285689.85	376935.18	1285689.85	Картометрический метод	5	-
65	376939.90	1285689.18	376939.90	1285689.18	Картометрический метод	5	-
66	376948.34	1285686.14	376948.34	1285686.14	Картометрический метод	5	-
67	376977.32	1285669.05	376977.32	1285669.05	Картометрический метод	5	-
68	376999.08	1285657.06	376999.08	1285657.06	Картометрический метод	5	-
69	377012.40	1285649.29	377012.40	1285649.29	Картометрический метод	5	-
70	377019.80	1285644.31	377019.80	1285644.31	Картометрический метод	5	-
71	377023.20	1285642.03	377023.20	1285642.03	Картометрический метод	5	-
72	377030.58	1285635.06	377030.58	1285635.06	Картометрический метод	5	-
73	377034.29	1285632.19	377034.29	1285632.19	Картометрический метод	5	-
74	377036.14	1285629.66	377036.14	1285629.66	Картометрический метод	5	-
75	377039.01	1285627.47	377039.01	1285627.47	Картометрический метод	5	-
76	377049.80	1285625.44	377049.80	1285625.44	Картометрический метод	5	-
77	377053.01	1285623.41	377053.01	1285623.41	Картометрический метод	5	-
78	377054.52	1285618.52	377054.52	1285618.52	Картометрический метод	5	-
79	377055.54	1285614.13	377055.54	1285614.13	Картометрический метод	5	-
80	377057.56	1285612.10	377057.56	1285612.10	Картометрический метод	5	-
81	377060.09	1285610.24	377060.09	1285610.24	Картометрический метод	5	-
82	377063.29	1285610.07	377063.29	1285610.07	Картометрический метод	5	-
83	377067.51	1285611.09	377067.51	1285611.09	Картометрический	5	-

Сведения о местоположении измененных (уточненных) границ объекта							
1. Система координат МСК 47 зона I							
2. Сведения о характерных точках границ объекта							
Обозначение характерных точек границ	Существующие координаты, м		Измененные (уточненные) координаты, м		Метод определения координат характерной точки	Средняя квадратическая погрешность положения характерной точки (Мп), м	Описание обозначения точки на местности (при наличии)
	X	Y	X	Y			
					метод		
84	377071.56	1285613.11	377071.56	1285613.11	Картометрический метод	5	-
85	377074.59	1285618.18	377074.59	1285618.18	Картометрический метод	5	-
86	377077.12	1285618.69	377077.12	1285618.69	Картометрический метод	5	-
87	377078.64	1285618.35	377078.64	1285618.35	Картометрический метод	5	-
88	377079.15	1285617.00	377079.15	1285617.00	Картометрический метод	5	-
89	377079.48	1285614.30	377079.48	1285614.30	Картометрический метод	5	-
90	377079.82	1285609.74	377079.82	1285609.74	Картометрический метод	5	-
91	377080.67	1285606.02	377080.67	1285606.02	Картометрический метод	5	-
92	377091.76	1285598.55	377091.76	1285598.55	Картометрический метод	5	-
93	377100.19	1285594.33	377100.19	1285594.33	Картометрический метод	5	-
94	377114.87	1285589.27	377114.87	1285589.27	Картометрический метод	5	-
95	377123.47	1285584.37	377123.47	1285584.37	Картометрический метод	5	-
96	377127.85	1285581.84	377127.85	1285581.84	Картометрический метод	5	-
97	377131.73	1285577.28	377131.73	1285577.28	Картометрический метод	5	-
98	377138.98	1285572.72	377138.98	1285572.72	Картометрический метод	5	-
99	377150.05	1285565.09	377150.05	1285565.09	Картометрический метод	5	-
100	377164.56	1285556.65	377164.56	1285556.65	Картометрический метод	5	-
101	377174.00	1285549.90	377174.00	1285549.90	Картометрический метод	5	-
102	377181.59	1285543.82	377181.59	1285543.82	Картометрический метод	5	-
103	377192.82	1285535.67	377192.82	1285535.67	Картометрический метод	5	-
104	377201.08	1285533.47	377201.08	1285533.47	Картометрический метод	5	-
105	377206.98	1285527.40	377206.98	1285527.40	Картометрический метод	5	-
106	377211.71	1285523.51	377211.71	1285523.51	Картометрический метод	5	-
107	377216.09	1285518.78	377216.09	1285518.78	Картометрический метод	5	-
108	377222.16	1285513.72	377222.16	1285513.72	Картометрический метод	5	-

Сведения о местоположении измененных (уточненных) границ объекта							
1. Система координат МСК 47 зона 1							
2. Сведения о характерных точках границ объекта							
Обозначение характерных точек границ	Существующие координаты, м		Измененные (уточненные) координаты, м		Метод определения координат характерной точки	Средняя квадратическая погрешность положения характерной точки (М), м	Описание обозначения точки на местности (при наличии)
	X	Y	X	Y			
109	377229.41	1285508.48	377229.41	1285508.48	Картометрический метод	5	-
110	377247.40	1285493.42	377247.40	1285493.42	Картометрический метод	5	-
111	377264.94	1285480.09	377264.94	1285480.09	Картометрический метод	5	-
112	377278.60	1285472.32	377278.60	1285472.32	Картометрический метод	5	-
113	377284.63	1285469.93	377284.63	1285469.93	Картометрический метод	5	-
114	377292.59	1285465.14	377292.59	1285465.14	Картометрический метод	5	-
115	377319.54	1285441.22	377319.54	1285441.22	Картометрический метод	5	-
116	377344.47	1285422.60	377344.47	1285422.60	Картометрический метод	5	-
117	377361.67	1285407.91	377361.67	1285407.91	Картометрический метод	5	-
118	377370.78	1285399.81	377370.78	1285399.81	Картометрический метод	5	-
119	377379.38	1285387.65	377379.38	1285387.65	Картометрический метод	5	-
120	377396.51	1285371.20	377396.51	1285371.20	Картометрический метод	5	-
121	377406.21	1285364.24	377406.21	1285364.24	Картометрический метод	5	-
122	377408.96	1285364.24	377408.96	1285364.24	Картометрический метод	5	-
123	377411.38	1285365.93	377411.38	1285365.93	Картометрический метод	5	-
124	377412.54	1285367.93	377412.54	1285367.93	Картометрический метод	5	-
125	377412.96	1285370.89	377412.96	1285370.89	Картометрический метод	5	-
126	377414.65	1285371.52	377414.65	1285371.52	Картометрический метод	5	-
127	377417.50	1285371.31	377417.50	1285371.31	Картометрический метод	5	-
128	377430.24	1285361.46	377430.24	1285361.46	Картометрический метод	5	-
129	377438.46	1285355.44	377438.46	1285355.44	Картометрический метод	5	-
130	377438.88	1285352.48	377438.88	1285352.48	Картометрический метод	5	-
131	377436.77	1285350.69	377436.77	1285350.69	Картометрический метод	5	-
132	377433.61	1285350.16	377433.61	1285350.16	Картометрический метод	5	-
133	377433.08	1285347.52	377433.08	1285347.52	Картометрический метод	5	-
134	377433.72	1285344.46	377433.72	1285344.46	Картометрический метод	5	-

Сведения о местоположении измененных (уточненных) границ объекта							
1. Система координат МСК 47 зона 1							
2. Сведения о характерных точках границ объекта							
Обозначение характерных точек границ	Существующие координаты, м		Измененные (уточненные) координаты, м		Метод определения координат характерной точки	Средняя квадратическая погрешность положения характерной точки (М), м	Описание обозначения точки на местности (при наличии)
	X	Y	X	Y			
					метод		
135	377439.09	1285338.02	377439.09	1285338.02	Картометрический метод	5	-
136	377451.01	1285326.52	377451.01	1285326.52	Картометрический метод	5	-
137	377460.79	1285317.84	377460.79	1285317.84	Картометрический метод	5	-
138	377464.27	1285316.26	377464.27	1285316.26	Картометрический метод	5	-
139	377466.59	1285315.84	377466.59	1285315.84	Картометрический метод	5	-
140	377469.44	1285315.84	377469.44	1285315.84	Картометрический метод	5	-
141	377471.55	1285315.94	377471.55	1285315.94	Картометрический метод	5	-
142	377476.19	1285317.32	377476.19	1285317.32	Картометрический метод	5	-
143	377479.03	1285317.00	377479.03	1285317.00	Картометрический метод	5	-
144	377481.46	1285316.05	377481.46	1285316.05	Картометрический метод	5	-
145	377483.67	1285314.25	377483.67	1285314.25	Картометрический метод	5	-
146	377485.36	1285310.56	377485.36	1285310.56	Картометрический метод	5	-
147	377489.58	1285305.60	377489.58	1285305.60	Картометрический метод	5	-
148	377498.82	1285298.17	377498.82	1285298.17	Картометрический метод	5	-
149	377502.09	1285295.21	377502.09	1285295.21	Картометрический метод	5	-
150	377505.15	1285293.10	377505.15	1285293.10	Картометрический метод	5	-
151	377508.42	1285290.99	377508.42	1285290.99	Картометрический метод	5	-
152	377511.16	1285288.24	377511.16	1285288.24	Картометрический метод	5	-
153	377513.69	1285283.81	377513.69	1285283.81	Картометрический метод	5	-
154	377515.27	1285277.05	377515.27	1285277.05	Картометрический метод	5	-
155	377516.96	1285270.40	377516.96	1285270.40	Картометрический метод	5	-
156	377520.07	1285263.83	377520.07	1285263.83	Картометрический метод	5	-
157	377525.98	1285257.71	377525.98	1285257.71	Картометрический метод	5	-
158	377536.21	1285247.15	377536.21	1285247.15	Картометрический метод	5	-
159	377540.42	1285243.67	377540.42	1285243.67	Картометрический метод	5	-

Сведения о местоположении измененных (уточненных) границ объекта							
1. Система координат МСК 47 зона I							
2. Сведения о характерных точках границ объекта							
Обозначение характерных точек границ	Существующие координаты, м		Измененные (уточненные) координаты, м		Метод определения координат характерной точки	Средняя квадратическая погрешность положения характерной точки (М), м	Описание обозначения точки на местности (при наличии)
	X	Y	X	Y			
160	377542.64	1285240.50	377542.64	1285240.50	Картометрический метод	5	-
161	377545.38	1285237.75	377545.38	1285237.75	Картометрический метод	5	-
162	377550.02	1285237.46	377550.02	1285237.46	Картометрический метод	5	-
163	377552.17	1285237.87	377552.17	1285237.87	Картометрический метод	5	-
164	377554.51	1285237.87	377554.51	1285237.87	Картометрический метод	5	-
165	377556.99	1285237.54	377556.99	1285237.54	Картометрический метод	5	-
166	377560.89	1285235.93	377560.89	1285235.93	Картометрический метод	5	-
167	377562.70	1285234.69	377562.70	1285234.69	Картометрический метод	5	-
168	377563.98	1285233.86	377563.98	1285233.86	Картометрический метод	5	-
169	377564.92	1285232.05	377564.92	1285232.05	Картометрический метод	5	-
170	377566.15	1285229.33	377566.15	1285229.33	Картометрический метод	5	-
171	377567.98	1285222.69	377567.98	1285222.69	Картометрический метод	5	-
172	377568.02	1285219.98	377568.02	1285219.98	Картометрический метод	5	-
173	377568.99	1285214.93	377568.99	1285214.93	Картометрический метод	5	-
174	377576.08	1285204.29	377576.08	1285204.29	Картометрический метод	5	-
175	377580.69	1285201.18	377580.69	1285201.18	Картометрический метод	5	-
176	377583.02	1285200.69	377583.02	1285200.69	Картометрический метод	5	-
177	377585.81	1285201.01	377585.81	1285201.01	Картометрический метод	5	-
178	377588.50	1285200.69	377588.50	1285200.69	Картометрический метод	5	-
179	377590.32	1285199.72	377590.32	1285199.72	Картометрический метод	5	-
180	377592.36	1285195.75	377592.36	1285195.75	Картометрический метод	5	-
181	377595.15	1285190.26	377595.15	1285190.26	Картометрический метод	5	-
182	377595.47	1285186.18	377595.47	1285186.18	Картометрический метод	5	-
183	377596.87	1285180.27	377596.87	1285180.27	Картометрический метод	5	-
184	377599.77	1285174.57	377599.77	1285174.57	Картометрический метод	5	-
185	377601.38	1285171.03	377601.38	1285171.03	Картометрический	5	-

Сведения о местоположении измененных (уточненных) границ объекта							
1. Система координат МСК 47 зона I							
2. Сведения о характерных точках границ объекта							
Обозначение характерных точек границ	Существующие координаты, м		Измененные (уточненные) координаты, м		Метод определения координат характерной точки	Средняя квадратическая погрешность положения характерной точки (М), м	Описание сбозначения точки на местности (при наличии)
	X	Y	X	Y			
					метод		
186	377604.81	1285168.66	377604.81	1285168.66	Картометрический метод	5	-
187	377609.43	1285166.51	377609.43	1285166.51	Картометрический метод	5	-
188	377611.68	1285163.07	377611.68	1285163.07	Картометрический метод	5	-
189	377615.01	1285158.24	377615.01	1285158.24	Картометрический метод	5	-
190	377618.21	1285155.82	377618.21	1285155.82	Картометрический метод	5	-
191	377621.11	1285153.57	377621.11	1285153.57	Картометрический метод	5	-
192	377623.68	1285148.19	377623.68	1285148.19	Картометрический метод	5	-
193	377624.97	1285144.32	377624.97	1285144.32	Картометрический метод	5	-
194	377626.05	1285138.09	377626.05	1285138.09	Картометрический метод	5	-
195	377629.48	1285132.82	377629.48	1285132.82	Картометрический метод	5	-
196	377634.10	1285128.20	377634.10	1285128.20	Картометрический метод	5	-
197	377636.27	1285123.89	377636.27	1285123.89	Картометрический метод	5	-
198	377641.01	1285113.61	377641.01	1285113.61	Картометрический метод	5	-
199	377644.77	1285104.59	377644.77	1285104.59	Картометрический метод	5	-
200	377648.48	1285098.19	377648.48	1285098.19	Картометрический метод	5	-
201	377655.03	1285093.93	377655.03	1285093.93	Картометрический метод	5	-
202	377662.85	1285081.30	377662.85	1285081.30	Картометрический метод	5	-
203	377668.97	1285071.41	377668.97	1285071.41	Картометрический метод	5	-
204	377674.55	1285065.61	377674.55	1285065.61	Картометрический метод	5	-
205	377680.56	1285062.38	377680.56	1285062.38	Картометрический метод	5	-
206	377685.42	1285056.13	377685.42	1285056.13	Картометрический метод	5	-
207	377688.78	1285049.58	377688.78	1285049.58	Картометрический метод	5	-
208	377693.27	1285037.20	377693.27	1285037.20	Картометрический метод	5	-
209	377697.87	1285030.70	377697.87	1285030.70	Картометрический метод	5	-
210	377703.15	1285020.62	377703.15	1285020.62	Картометрический метод	5	-

Сведения о местоположении измененных (уточненных) границ объекта							
1. Система координат МСК 47 зона I							
2. Сведения о характерных точках границ объекта							
Обозначение характерных точек границ	Существующие координаты, м		Измененные (уточненные) координаты, м		Метод определения координат характерной точки	Средняя квадратическая погрешность положения характерной точки (Мт), м	Описание обозначения точки на местности (при наличии)
	Х	У	Х	У			
211	377703.70	1285010.60	377703.70	1285010.60	Картометрический метод	5	-
212	377704.33	1285003.49	377704.33	1285003.49	Картометрический метод	5	-
213	377701.55	1285001.89	377701.55	1285001.89	Картометрический метод	5	-
214	377697.26	1284999.42	377697.26	1284999.42	Картометрический метод	5	-
215	377697.06	1284998.48	377697.06	1284998.48	Картометрический метод	5	-
216	377696.84	1284997.67	377696.84	1284997.67	Картометрический метод	5	-
217	377696.62	1284996.31	377696.62	1284996.31	Картометрический метод	5	-
218	377698.25	1284990.13	377698.25	1284990.13	Картометрический метод	5	-
219	377719.62	1284944.68	377719.62	1284944.68	Картометрический метод	5	-
220	377721.18	1284935.22	377721.18	1284935.22	Картометрический метод	5	-
221	377730.97	1284913.41	377730.97	1284913.41	Картометрический метод	5	-
222	377733.45	1284906.25	377733.45	1284906.25	Картометрический метод	5	-
223	377736.48	1284897.50	377736.48	1284897.50	Картометрический метод	5	-
224	377739.91	1284887.60	377739.91	1284887.60	Картометрический метод	5	-
225	377745.89	1284866.84	377745.89	1284866.84	Картометрический метод	5	-
226	377751.78	1284846.41	377751.78	1284846.41	Картометрический метод	5	-
227	377761.27	1284801.88	377761.27	1284801.88	Картометрический метод	5	-
228	377763.48	1284786.89	377763.48	1284786.89	Картометрический метод	5	-
229	377767.51	1284758.39	377767.51	1284758.39	Картометрический метод	5	-
230	377771.01	1284712.62	377771.01	1284712.62	Картометрический метод	5	-
231	377772.08	1284692.08	377772.08	1284692.08	Картометрический метод	5	-
232	377772.60	1284686.68	377772.60	1284686.68	Картометрический метод	5	-
233	377772.76	1284685.75	377772.76	1284685.75	Картометрический метод	5	-
234	377772.99	1284682.91	377772.99	1284682.91	Картометрический метод	5	-
235	377793.10	1284682.94	377793.10	1284682.94	Картометрический метод	5	-
236	377841.51	1284682.90	377841.51	1284682.90	Картометрический метод	5	-

Сведения о местоположении измененных (уточненных) границ объекта							
1. Система координат МСК 47 зона I							
2. Сведения о характерных точках границ объекта							
Обозначение характерных точек границ	Существующие координаты, м		Измененные (уточненные) координаты, м		Метод определения координат характерной точки	Средняя квадратическая погрешность положения характерной точки (Мп), м	Описание обозначения точки на местности (при наличии)
	X	Y	X	Y			
					метод		
237	377840.98	1284553.69	377840.98	1284553.69	Картометрический метод	5	-
238	377846.85	1284535.34	377846.85	1284535.34	Картометрический метод	5	-
239	377850.67	1284528.12	377850.67	1284528.12	Картометрический метод	5	-
240	377855.82	1284558.53	377855.82	1284558.53	Картометрический метод	5	-
241	377862.71	1284586.93	377862.71	1284586.93	Картометрический метод	5	-
242	377883.07	1284653.97	377883.07	1284653.97	Картометрический метод	5	-
243	377898.22	1284698.18	377898.22	1284698.18	Картометрический метод	5	-
244	377915.58	1284750.69	377915.58	1284750.69	Картометрический метод	5	-
245	377957.50	1284880.12	377957.50	1284880.12	Картометрический метод	5	-
246	377960.16	1284891.43	377960.16	1284891.43	Картометрический метод	5	-
247	377960.83	1284894.26	377960.83	1284894.26	Картометрический метод	5	-
248	377962.77	1284902.49	377962.77	1284902.49	Картометрический метод	5	-
249	377967.24	1284936.13	377967.24	1284936.13	Картометрический метод	5	-
250	377969.76	1284976.51	377969.76	1284976.51	Картометрический метод	5	-
251	377971.12	1285007.47	377971.12	1285007.47	Картометрический метод	5	-
252	377971.26	1285012.52	377971.26	1285012.52	Картометрический метод	5	-
253	377971.49	1285075.22	377971.49	1285075.22	Картометрический метод	5	-
254	377971.53	1285100.40	377971.53	1285100.40	Картометрический метод	5	-
255	377970.48	1285131.24	377970.48	1285131.24	Картометрический метод	5	-
256	377969.17	1285145.03	377969.17	1285145.03	Картометрический метод	5	-
257	377967.72	1285154.68	377967.72	1285154.68	Картометрический метод	5	-
258	377963.87	1285165.50	377963.87	1285165.50	Картометрический метод	5	-
259	377960.24	1285173.00	377960.24	1285173.00	Картометрический метод	5	-
260	377955.55	1285180.66	377955.55	1285180.66	Картометрический метод	5	-
261	377943.88	1285196.72	377943.88	1285196.72	Картометрический метод	5	-

Сведения о местоположении <b>измененных (уточненных)</b> границ объекта							
1. Система координат МСК 47 зона 1							
2. Сведения о характерных точках границ объекта							
Обозначение характерных точек границ	Существующие координаты, м		Изменяемые (уточненные) координаты, м		Метод определения координат характерной точки	Средняя квадратическая погрешность положения характерной точки (Мт), м	Описание обозначения точки на местности (при наличии)
	Х	У	Х	У			
262	377896.08	1285249.38	377896.08	1285249.38	Картометрический метод	5	-
263	377864.49	1285283.37	377864.49	1285283.37	Картометрический метод	5	-
264	377845.33	1285302.53	377845.33	1285302.53	Картометрический метод	5	-
265	377804.25	1285344.94	377804.25	1285344.94	Картометрический метод	5	-
266	377700.82	1285451.07	377700.82	1285451.07	Картометрический метод	5	-
267	377654.94	1285497.33	377654.94	1285497.33	Картометрический метод	5	-
268	377653.11	1285499.18	377653.11	1285499.18	Картометрический метод	5	-
269	377629.45	1285523.04	377629.45	1285523.04	Картометрический метод	5	-
270	377592.52	1285559.10	377592.52	1285559.10	Картометрический метод	5	-
271	377582.65	1285568.73	377582.65	1285568.73	Картометрический метод	5	-
272	377556.11	1285591.28	377556.11	1285591.28	Картометрический метод	5	-
273	377544.07	1285600.03	377544.07	1285600.03	Картометрический метод	5	-
274	377540.58	1285602.57	377540.58	1285602.57	Картометрический метод	5	-
275	377519.16	1285617.00	377519.16	1285617.00	Картометрический метод	5	-
276	377510.53	1285622.06	377510.53	1285622.06	Картометрический метод	5	-
277	377496.55	1285630.26	377496.55	1285630.26	Картометрический метод	5	-
278	377490.87	1285633.46	377490.87	1285633.46	Картометрический метод	5	-
279	377485.33	1285636.12	377485.33	1285636.12	Картометрический метод	5	-
280	377473.82	1285642.34	377473.82	1285642.34	Картометрический метод	5	-
281	377460.74	1285649.04	377460.74	1285649.04	Картометрический метод	5	-
282	377449.66	1285654.76	377449.66	1285654.76	Картометрический метод	5	-
283	377413.08	1285671.16	377413.08	1285671.16	Картометрический метод	5	-
284	377389.83	1285678.53	377389.83	1285678.53	Картометрический метод	5	-
285	377323.86	1285702.74	377323.86	1285702.74	Картометрический метод	5	-
286	377260.05	1285725.12	377260.05	1285725.12	Картометрический метод	5	-
287	377256.63	1285726.36	377256.63	1285726.36	Картометрический	5	-

Сведения о местоположении измененных (уточненных) границ объекта							
1. Система координат МСК 47 зона 1							
2. Сведения о характерных точках границ объекта							
Обозначение характерных точек границ	Существующие координаты, м		Измененные (уточненные) координаты, м		Метод определения координат характерной точки	Средняя квадратическая погрешность положения характерной точки (М), м	Описание обозначения точки на местности (при наличии)
	X	Y	X	Y			
					метод		
288	377247.75	1285729.57	377247.75	1285729.57	Картометрический метод	5	-
289	377199.17	1285747.33	377199.17	1285747.33	Картометрический метод	5	-
290	377202.26	1285752.06	377202.26	1285752.06	Картометрический метод	5	-
291	377185.28	1285758.26	377185.28	1285758.26	Картометрический метод	5	-
292	377126.53	1285779.90	377126.53	1285779.90	Картометрический метод	5	-
293	377123.10	1285775.30	377123.10	1285775.30	Картометрический метод	5	-
294	377077.04	1285792.26	377077.04	1285792.26	Картометрический метод	5	-
295	377049.78	1285802.21	377049.78	1285802.21	Картометрический метод	5	-
296	377052.54	1285807.05	377052.54	1285807.05	Картометрический метод	5	-
297	377047.90	1285808.86	377047.90	1285808.86	Картометрический метод	5	-
298	377044.53	1285809.98	377044.53	1285809.98	Картометрический метод	5	-
299	377043.60	1285804.46	377043.60	1285804.46	Картометрический метод	5	-
300	377010.14	1285816.60	377010.14	1285816.60	Картометрический метод	5	-
301	376966.26	1285832.67	376966.26	1285832.67	Картометрический метод	5	-
302	376966.17	1285832.39	376966.17	1285832.39	Картометрический метод	5	-
303	376963.85	1285833.14	376963.85	1285833.14	Картометрический метод	5	-
304	376963.41	1285831.77	376963.41	1285831.77	Картометрический метод	5	-
305	376958.32	1285833.41	376958.32	1285833.41	Картометрический метод	5	-
306	376958.76	1285834.77	376958.76	1285834.77	Картометрический метод	5	-
307	376956.43	1285835.51	376956.43	1285835.51	Картометрический метод	5	-
308	376956.64	1285836.16	376956.64	1285836.16	Картометрический метод	5	-
309	376911.19	1285852.67	376911.19	1285852.67	Картометрический метод	5	-
310	376900.42	1285856.88	376900.42	1285856.88	Картометрический метод	5	-
311	376836.41	1285879.99	376836.41	1285879.99	Картометрический метод	5	-
312	376760.17	1285905.55	376760.17	1285905.55	Картометрический метод	5	-

Сведения о местоположении измененных (уточненных) границ объекта							
1. Система координат МСК 47 зона I							
2. Сведения о характерных точках границ объекта							
Обозначение характерных точек границ	Существующие координаты, м		Измененные (уточненные) координаты, м		Метод определения координат характерной точки	Средняя квадратическая погрешность положения характерной точки (Мт), м	Описание обозначения точки на местности (при наличии)
	X	Y	X	Y			
313	376704.05	1285919.73	376704.05	1285919.73	Картометрический метод	5	-
314	376662.04	1285928.67	376662.04	1285928.67	Картометрический метод	5	-
315	376631.72	1285935.32	376631.72	1285935.32	Картометрический метод	5	-
314	376615.26	1285938.40	376615.26	1285938.40	Картометрический метод	5	-
							-
316	377793.10	1284682.94	377793.10	1284682.94	Картометрический метод	5	-
317	377793.08	1284683.06	377793.08	1284683.06	Картометрический метод	5	-
318	377792.70	1284683.05	377792.70	1284683.05	Картометрический метод	5	-
319	377793.02	1284683.88	377793.02	1284683.88	Картометрический метод	5	-
316	377793.10	1284682.94	377793.10	1284682.94	Картометрический метод	5	-
							-
320	377376.25	1285703.28	377376.25	1285703.28	Картометрический метод	5	-
321	377375.78	1285707.16	377375.78	1285707.16	Картометрический метод	5	-
322	377335.03	1285731.77	377335.03	1285731.77	Картометрический метод	5	-
323	377323.31	1285757.76	377323.31	1285757.76	Картометрический метод	5	-
324	377299.84	1285779.92	377299.84	1285779.92	Картометрический метод	5	-
325	377281.85	1285787.07	377281.85	1285787.07	Картометрический метод	5	-
326	377254.33	1285787.33	377254.33	1285787.33	Картометрический метод	5	-
327	377238.19	1285782.84	377238.19	1285782.84	Картометрический метод	5	-
328	377201.81	1285760.74	377201.81	1285760.74	Картометрический метод	5	-
329	377210.67	1285757.50	377210.67	1285757.50	Картометрический метод	5	-
330	377216.47	1285758.50	377216.47	1285758.50	Картометрический метод	5	-
331	377221.35	1285758.75	377221.35	1285758.75	Картометрический метод	5	-
332	377223.28	1285758.75	377223.28	1285758.75	Картометрический метод	5	-
333	377254.25	1285747.43	377254.25	1285747.43	Картометрический метод	5	-
334	377290.73	1285734.21	377290.73	1285734.21	Картометрический метод	5	-
335	377291.29	1285731.99	377291.29	1285731.99	Картометрический	5	-

## 2. Сведения о характерных точках границ объекта

### 3. Сведения о характерных точках части (частей) границы объекта

### План границ объекта

### План границ объекта




## План границ объекта

## Обзорная схема границ объекта



Масштаб 1:20000

Используемые условные знаки и обозначения:

-  1 - характерная точка границы объекта;
-  - существующая часть границы объекта;
-  - область и номер выносного листа.

Генеральный директор

Подпись

Мареев Д.А.

Дата «30» августа 2019 г.

Место для отписки печати (при наличии) лица, составившего описание местоположения границ объекта



Масштаб 1:3000

Используемые условные знаки и обозначения:

Условные обозначения представлены на листе 16

Генеральный директор

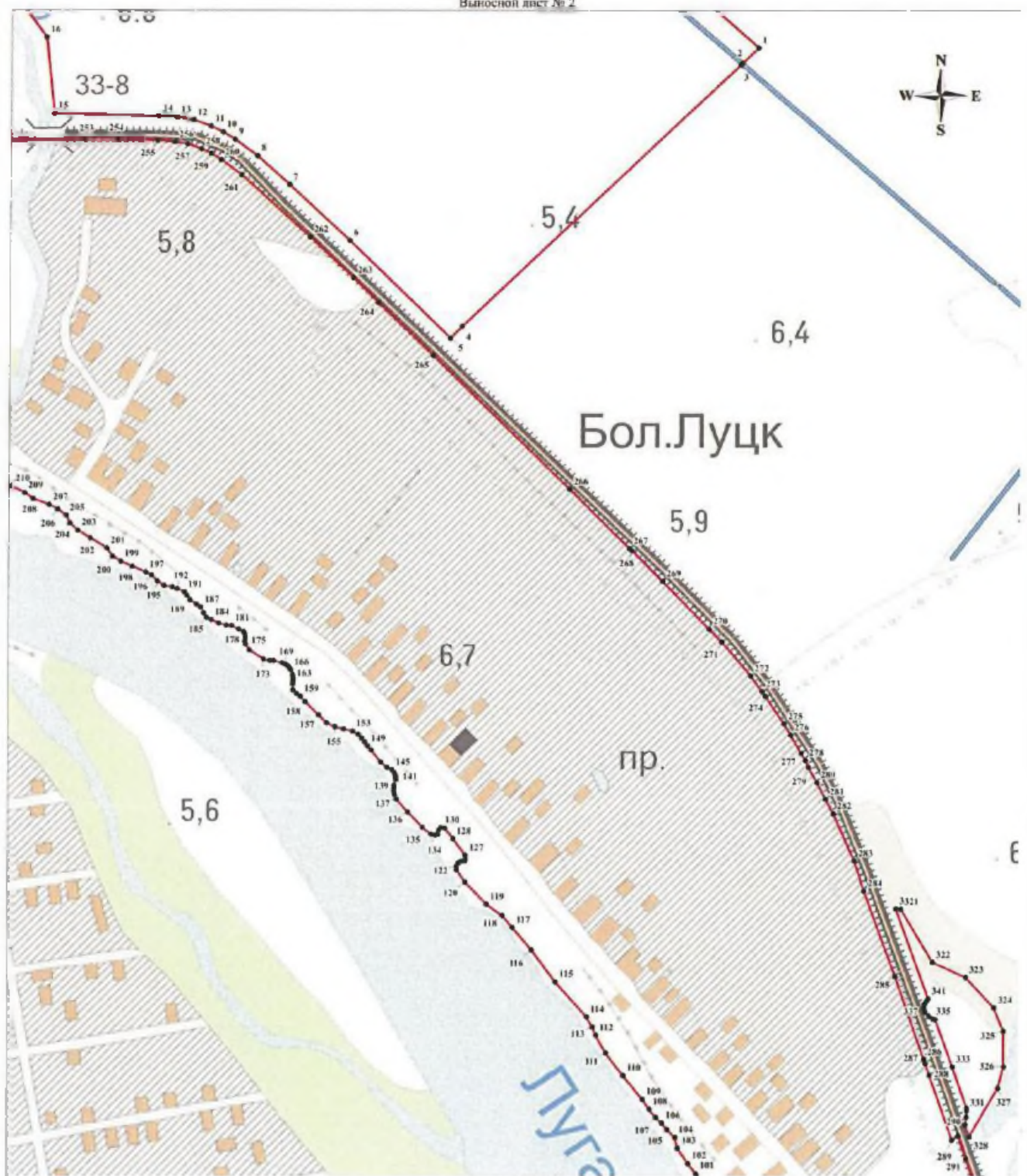
Подпись

Мареев Д.А.

Дата «30» августа 2019 г.

Место для оттиска печати (при наличии) лица, составившего описание местоположения границ объекта

План границ объекта



Используемые условные знаки и обозначения

Условные обозначения представлены на листе 16

Генеральный директор

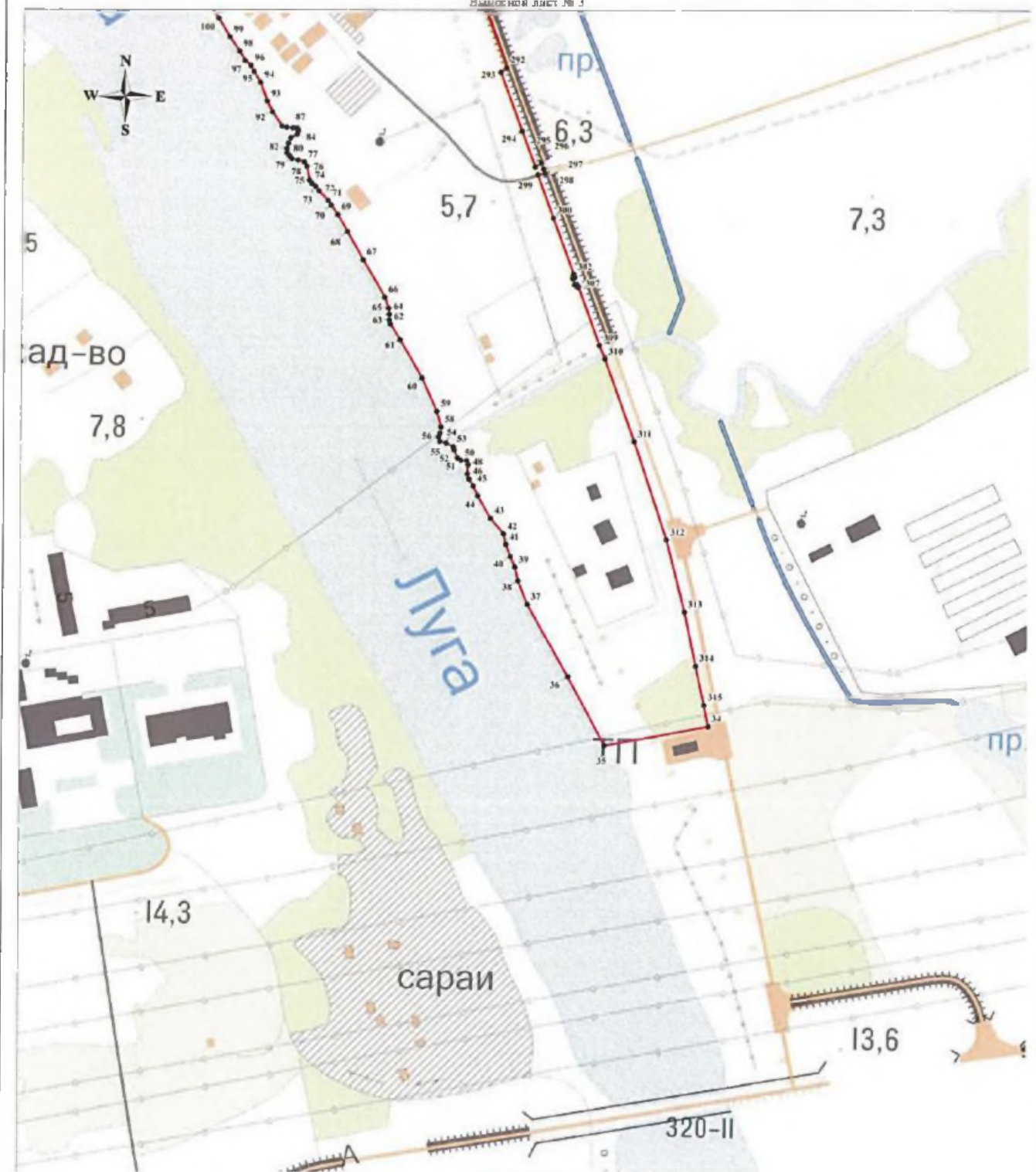
Подпись

Мареев Д.А.

Дата «30» августа 2019 г.

Место для оттиска печати (при наличии) лица, составившего описание местоположения границ объекта

План границ объекта



Масштаб 1:3000

Исполненные условные знаки и обозначения:

Условные обозначения представляются на листе 16

Генеральный директор

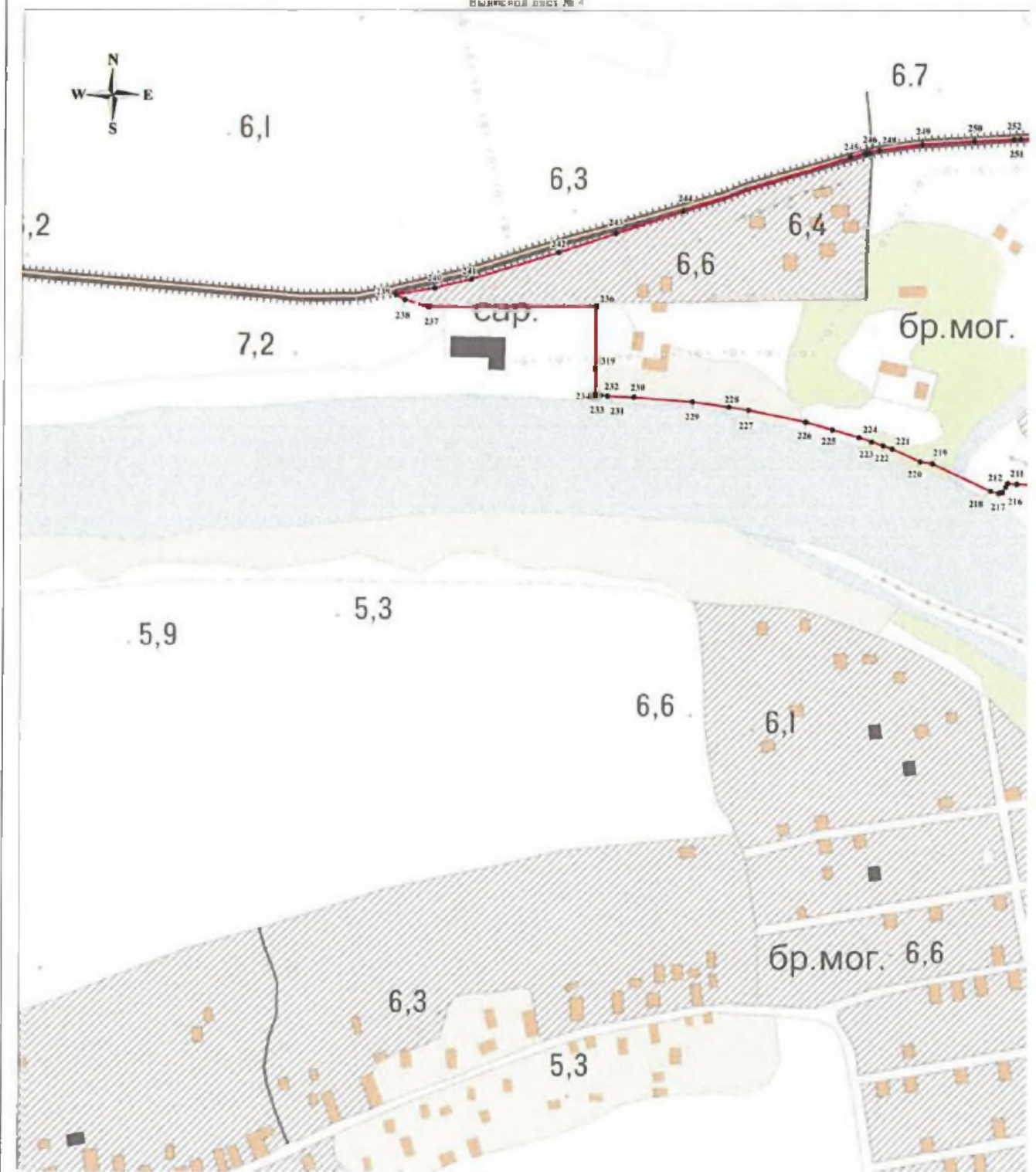
Подпись

Морозов Д.А.

Дата: 30 августа 2019 г.

Место для оттиска печати (при наличии) лица, составившего описание местоположения границ объекта

План границ объекта



Масштаб 1:3000

Используемые условные знаки и обозначения:

Условные обозначения представлены на листе 16

Генеральный директор

Подпись

Мареев Д.А.

Дата 30 августа 2019 г.

Место для отписки печати (при наличии) лица, составившего описание местоположения границ объекта

## ОПИСАНИЕ МЕСТОПОЛОЖЕНИЯ ГРАНИЦ

Граница населенного пункта - деревня Жабино муниципального образования "Большелудское сельское поселение"

Кингисеппского района Ленинградской области

(изменение местоположения)

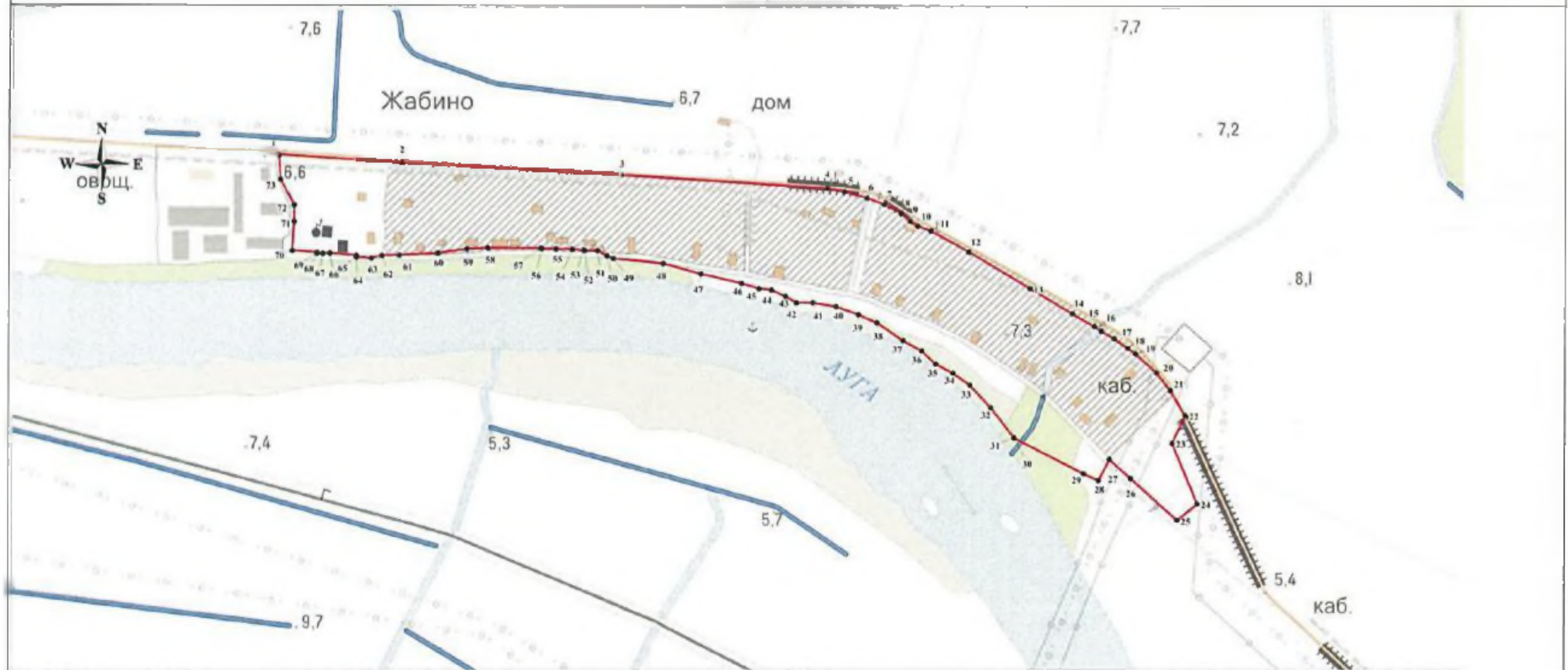
(наименование объекта, местоположение границ которого отнесено (далее - объект)

Сведения об объекте							
N п/п	Характеристики объекта			Описание характеристик			
1	2			3			
1	Местоположение объекта			Ленинградская область, Кингисеппский район, Большелудское сельское поселение, деревня Жабино			
2	Площадь объекта ± величина погрешности определения площади (Р ± ΔР). м²			159215 ± 6983			
3	Иные характеристики объекта			-			
Сведения о местоположении границ объекта							
1. Система координат МСК 47 зона 1							
2. Сведения о характерных точках границ объекта							
Обозначение характерных точек границ	Координаты, м		Метод определения координат характерной точки	Средняя квадратическая погрешность подгжения характерной точки (Мl), м	Описание обозначения точки на местности (при наличии)		
	X	Y					
1	2	3	4	5	6		
-	-	-	-	-	-		
3. Сведения о характерных точках части (частей) границы объекта							
Обозначение характерных точек части границы	Координаты, м		Метод определения координат характерной точки	Средняя квадратическая погрешность положения характерной точки (Мl), м	Описание обозначения точки на местности (при наличии)		
	X	Y					
1	2	3	4	5	6		
-	-	-	-	-	-		
-	-	-	-	-	-		
Сведения о местоположении измененных (уточненных) границ объекта							
1. Система координат МСК 47 зона 1							
2. Сведения о характерных точках границ объекта							
Обозначение характерных точек границ	Существующие координаты, м		Измененные (уточненные) координаты, м		Метод определения координат характерной точки	Средняя квадратическая погрешность положения характерной точки (Мl), м	Описание обозначения точки на местности (при наличии)
	X	Y	X	Y			
1	2	3	4	5	6	7	8
1	379681.34	1279726.38	379683.34	1279726.38	Картометрический метод	5	-
2	379672.94	1279882.51	379672.94	1279882.51	Картометрический метод	5	-
3	379657.42	1280162.41	379657.42	1280162.41	Картометрический метод	5	-
4	379640.48	1280425.40	379640.48	1280425.40	Картометрический метод	5	-
5	379636.24	1280447.10	379636.24	1280447.10	Картометрический метод	5	-
6	379628.31	1280476.20	379628.31	1280476.20	Картометрический метод	5	-
7	379619.84	1280498.43	379619.84	1280498.43	Картометрический метод	5	-

Сведения о местоположении измененных (уточненных) границ объекта							
1. Система координат МСК 47 зона 1							
2. Сведения о характерных точках границ объекта							
Обозначение характерных точек границ	Существующие координаты, м		Измененные (уточненные) координаты, м		Метод определения координат характерной точки	Средняя квадратическая погрешность положения характерной точки (Мп), м	Описание обозначения точки на местности (при наличии)
	X	Y	X	Y			
8	379608.20	1280520.12	379608.20	1280520.12	Картометрический метод	5	-
9	379597.97	1280531.86	379597.97	1280531.86	Картометрический метод	5	-
10	379591.80	1280541.30	379591.80	1280541.30	Картометрический метод	5	-
11	379585.98	1280558.22	379585.98	1280558.22	Картометрический метод	5	-
12	379558.64	1280606.54	379558.64	1280606.54	Картометрический метод	5	-
13	379512.08	1280684.62	379512.08	1280684.62	Картометрический метод	5	-
14	379479.50	1280739.37	379479.50	1280739.37	Картометрический метод	5	-
15	379463.13	1280767.62	379463.13	1280767.62	Картометрический метод	5	-
16	379457.30	1280776.23	379457.30	1280776.23	Картометрический метод	5	-
17	379447.34	1280793.18	379447.34	1280793.18	Картометрический метод	5	-
18	379435.16	1280809.83	379435.16	1280809.83	Картометрический метод	5	-
19	379427.76	1280820.16	379427.76	1280820.16	Картометрический метод	5	-
20	379403.42	1280846.62	379403.42	1280846.62	Картометрический метод	5	-
21	379380.66	1280864.08	379380.66	1280864.08	Картометрический метод	5	-
22	379348.38	1280883.14	379348.38	1280883.14	Картометрический метод	5	-
23	379312.40	1280866.73	379312.40	1280866.73	Картометрический метод	5	-
24	379234.61	1280898.48	379234.61	1280898.48	Картометрический метод	5	-
25	379213.22	1280873.04	379213.22	1280873.04	Картометрический метод	5	-
26	379267.19	1280814.30	379267.19	1280814.30	Картометрический метод	5	-
27	379291.54	1280787.32	379291.54	1280787.32	Картометрический метод	5	-
28	379264.54	1280773.03	379264.54	1280773.03	Картометрический метод	5	-
29	379273.54	1280753.98	379273.54	1280753.98	Картометрический метод	5	-
30	379319.05	1280664.55	379319.05	1280664.55	Картометрический метод	5	-
31	379319.58	1280664.55	379319.58	1280664.55	Картометрический метод	5	-
32	379358.21	1280634.92	379358.21	1280634.92	Картометрический метод	5	-
33	379387.31	1280608.46	379387.31	1280608.46	Картометрический	5	-

Сведения о местоположении измененных (уточненных) границ объекта							
1. Система координат МСК 47 зона 1							
2. Сведения о характерных точках границ объекта							
Обозначение характерных точек границ	Существующие координаты, м		Измененные (уточненные) координаты, м		Метод определения координат характерной точки	Средняя квадратическая погрешность положения характерной точки (Мп), м	Описание объяснения точки на местности (при наличии)
	X	Y	X	Y			
					метод		
34	379403.18	1280586.76	379403.18	1280586.76	Картометрический метод	5	-
35	379414.83	1280564.54	379414.83	1280564.54	Картометрический метод	5	-
36	379431.76	1280546.54	379431.76	1280546.54	Картометрический метод	5	-
37	379444.99	1280522.74	379444.99	1280522.74	Картометрический метод	5	-
38	379467.74	1280489.40	379467.74	1280489.40	Картометрический метод	5	-
39	379478.33	1280465.58	379478.33	1280465.58	Картометрический метод	5	-
40	379488.38	1280437.54	379488.38	1280437.54	Картометрический метод	5	-
41	379493.68	1280407.38	379493.68	1280407.38	Картометрический метод	5	-
42	379493.68	1280386.74	379493.68	1280386.74	Картометрический метод	5	-
43	379501.61	1280372.45	379501.61	1280372.45	Картометрический метод	5	-
44	379510.08	1280354.98	379510.08	1280354.98	Картометрический метод	5	-
45	379511.66	1280338.58	379511.66	1280338.58	Картометрический метод	5	-
46	379518.77	1280316.40	379518.77	1280316.40	Картометрический метод	5	-
47	379530.42	1280264.54	379530.42	1280264.54	Картометрический метод	5	-
48	379543.94	1280216.34	379543.94	1280216.34	Картометрический метод	5	-
49	379550.30	1280152.32	379550.30	1280152.32	Картометрический метод	5	-
50	379553.70	1280144.95	379553.70	1280144.95	Картометрический метод	5	-
51	379560.58	1280132.47	379560.58	1280132.47	Картометрический метод	5	-
52	379560.78	1280116.35	379560.78	1280116.35	Картометрический метод	5	-
53	379560.90	1280114.97	379560.90	1280114.97	Картометрический метод	5	-
54	379562.21	1280100.19	379562.21	1280100.19	Картометрический метод	5	-
55	379562.69	1280079.32	379562.69	1280079.32	Картометрический метод	5	-
56	379563.10	1280061.47	379563.10	1280061.47	Картометрический метод	5	-
57	379563.26	1280059.74	379563.26	1280059.74	Картометрический метод	5	-
58	379564.06	1279992.51	379564.06	1279992.51	Картометрический метод	5	-

Сведения о местоположении измененных (уточненных) границ объекта							
1. Система координат МСК 47 зона I							
2. Сведения о характерных точках границ объекта							
Обозначение характерных точек границ	Существующие координаты, м		Измененные (уточненные) координаты, м		Метод определения координат характерной точки	Средняя квадратическая погрешность положения характерной точки (Мп), м	Описание обозначения точки на местности (при наличии)
	X	Y	X	Y			
59	379567.46	1279964.99	379562.46	1279964.99	Картометрический метод	5	-
60	379557.18	1279928.48	379557.18	1279928.48	Картометрический метод	5	-
61	379554.53	1279879.26	379554.53	1279879.26	Картометрический метод	5	-
62	379554.29	1279857.45	379554.29	1279857.45	Картометрический метод	5	-
63	379550.67	1279844.15	379550.67	1279844.15	Картометрический метод	5	-
64	379551.84	1279825.18	379551.84	1279825.18	Картометрический метод	5	-
65	379554.30	1279825.16	379554.30	1279825.16	Картометрический метод	5	-
66	379556.91	1279791.34	379556.91	1279791.34	Картометрический метод	5	-
67	379556.68	1279782.26	379556.68	1279782.26	Картометрический метод	5	-
68	379556.79	1279775.00	379556.79	1279775.00	Картометрический метод	5	-
69	379558.14	1279775.02	379558.14	1279775.02	Картометрический метод	5	-
70	379560.56	1279743.45	379560.56	1279743.45	Картометрический метод	5	-
71	379597.62	1279745.42	379597.62	1279745.42	Картометрический метод	5	-
72	379618.78	1279745.42	379618.78	1279745.42	Картометрический метод	5	-
73	379652.12	1279727.96	379652.12	1279727.96	Картометрический метод	5	-
1	379683.34	1279726.38	379683.34	1279726.38	Картометрический метод	5	-
3. Сведения о характерных точках части (частей) границы объекта							
Обозначение характерных точек части границы	Существующие координаты, м		Измененные (уточненные) координаты, м		Метод определения координат характерной точки	Средняя квадратическая погрешность положения характерной точки (Мп), м	Описание обозначения точки на местности (при наличии)
	X	Y	X	Y			
1	2	3	4	5	6	7	8
-	-	-	-	-	-	-	-



Масштаб 1:5000

Используемые условные знаки и обозначения:

- 1 - характеристика точки границы объекта
- существующая часть границы объекта

Генеральный директор

Подпись

Мареев Д.А.

Дата 1308 августа 2019 г.

Место для оптической печати (при наличии) лица, составившего описание местоположения границ объекта

## ОПИСАНИЕ МЕСТОПОЛОЖЕНИЯ ГРАНИЦ

Граница населенного пункта - деревня Заречье муниципального образования "Большелуцкое сельское поселение"

Кингисеппского района Ленинградской области

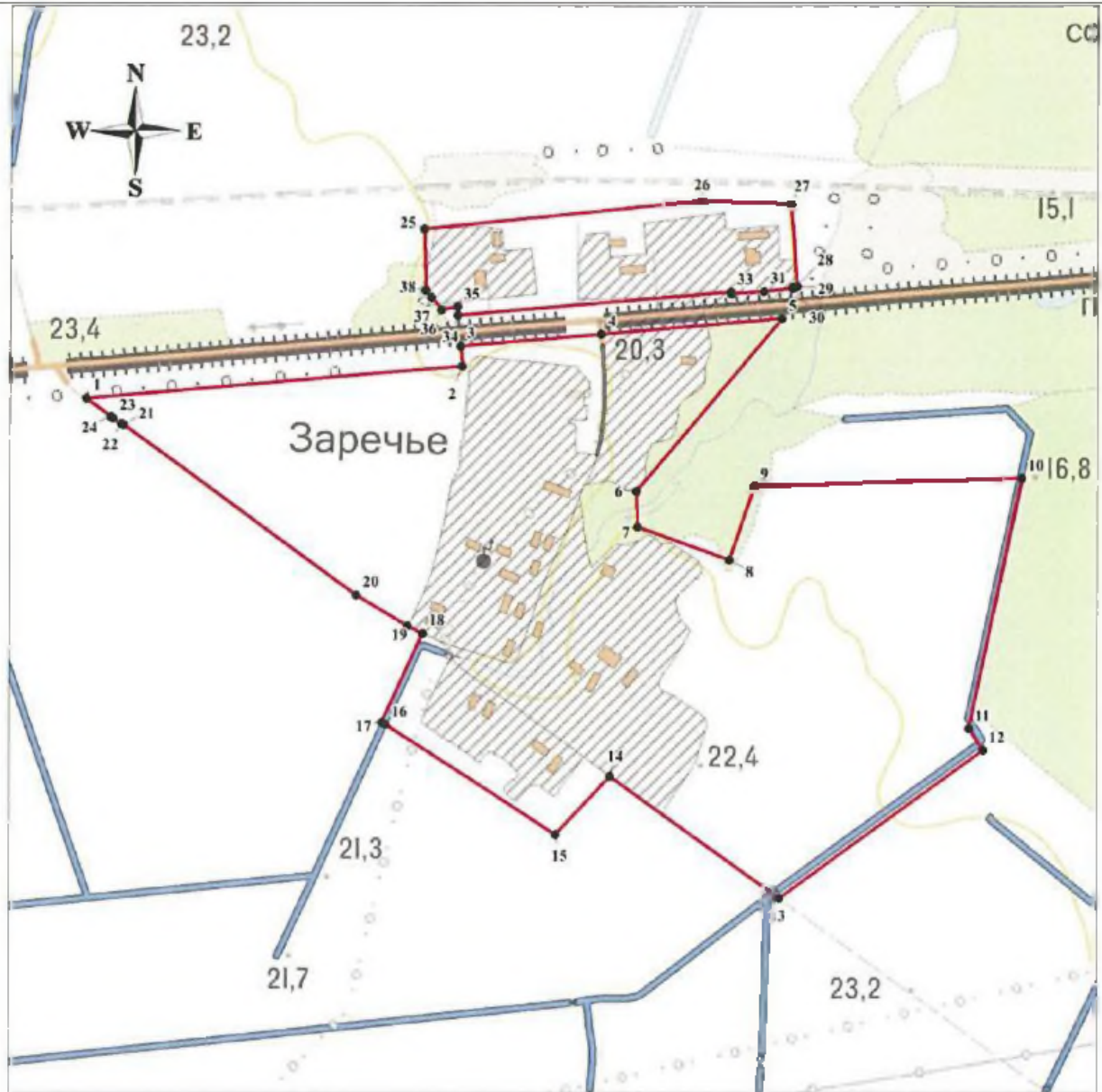
(изменение местоположения)

(или наименование объекта, местоположение границ) которого описано (далее - объект)

Сведения об объекте							
N п/п	Характеристики объекта			Описание характеристик			
1	2			3			
1	Местоположение объекта			Ленинградская область, Кингисеппский район, Большелуцкое сельское поселение, деревня Заречье			
2	Площадь объекта + величина погрешности определения площади ( $P \pm \Delta P$ ), м²			187643 ± 7581			
3	Иные характеристики объекта			-			
Сведения о местоположении границ объекта							
1. Система координат МСК 47 зона I							
2. Сведения о характерных точках границ объекта							
Обозначение характерных точек границ	Координаты, м		Метод определения координат характерной точки	Средняя квадратическая погрешность положения характерной точки (Ml), м	Описание обозначения точки на местности (при наличии)		
	X	Y					
1	2	3	4	5	6		
-	-	-	-	-	-		
3. Сведения о характерных точках части (частей) границы объекта							
Обозначение характерных точек части границы	Координаты, м		Метод определения координат характерной точки	Средняя квадратическая погрешность положения характерной точки (Mt), м	Описание обозначения точки на местности (при наличии)		
	X	Y					
1	2	3	4	5	6		
-	-	-	-	-	-		
Сведения о местоположении измененных (уточненных) границ объекта							
1. Система координат МСК 47 зона I							
2. Сведения о характерных точках границ объекта							
Обозначение характерных точек границ	Существующие координаты, м		Измененные (уточненные) координаты, м		Метод определения координат характерной точки	Средняя квадратическая погрешность положения характерной точки (Ml), м	Описание обозначения точки на местности (при наличии)
	X	Y	X	Y			
1	2	3	4	5	6	7	8
1	373967.04	1268951.14	373967.04	1268951.14	Картометрический метод	5	-
2	373991.64	1269243.79	373991.64	1269243.79	Картометрический метод	5	-
3	374007.58	1269242.40	374007.58	1269242.40	Картометрический метод	5	-
4	374016.93	1269352.54	374016.93	1269352.54	Картометрический метод	5	-
5	374028.92	1269493.61	374028.92	1269493.61	Картометрический метод	5	-
6	373894.21	1269380.54	373894.21	1269380.54	Картометрический метод	5	-
7	373866.10	1269381.34	373866.10	1269381.34	Картометрический метод	5	-
8	373840.36	1269452.62	373840.36	1269452.62	Картометрический метод	5	-

Сведения о местоположении измененных (уточненных) границ объекта							
1. Система координат МСК 47 зона 1							
2. Сведения о характерных точках границ объекта							
Обозначение характерных точек границ	Существующие координаты, м		Измененные (уточненные) координаты, м		Метод определения координат характерной точки	Средняя квадратическая погрешность положения характерной точки (Mt), м	Описание обозначения точки на местности (при наличии)
	X	Y	X	Y			
					метод		
9	373897.72	1269472.28	373897.72	1269472.28	Картометрический метод	5	-
10	373904.21	1269681.79	373904.21	1269681.79	Картометрический метод	5	-
11	373708.18	1269640.66	373708.18	1269640.66	Картометрический метод	5	-
12	373690.99	1269651.82	373690.99	1269651.82	Картометрический метод	5	-
13	373575.70	1269492.06	373575.70	1269492.06	Картометрический метод	5	-
14	373670.88	1269359.96	373670.88	1269359.96	Картометрический метод	5	-
15	373625.39	1269317.46	373625.39	1269317.46	Картометрический метод	5	-
16	373711.37	1269184.63	373711.37	1269184.63	Картометрический метод	5	-
17	373713.01	1269182.09	373713.01	1269182.09	Картометрический метод	5	-
18	373782.82	1269213.40	373782.82	1269213.40	Картометрический метод	5	-
19	373788.64	1269201.78	373788.64	1269201.78	Картометрический метод	5	-
20	373812.92	1269162.01	373812.92	1269162.01	Картометрический метод	5	-
21	373945.90	1268979.77	373945.90	1268979.77	Картометрический метод	5	-
22	373946.99	1268978.15	373946.99	1268978.15	Картометрический метод	5	-
23	373951.33	1268971.68	373951.33	1268971.68	Картометрический метод	5	-
24	373952.39	1268970.10	373952.39	1268970.10	Картометрический метод	5	-
1	373967.04	1268951.14	373967.04	1268951.14	Картометрический метод	5	-
							-
25	374099.10	1269213.84	374099.10	1269213.84	Картометрический метод	5	-
26	374120.86	1269431.36	374120.86	1269431.36	Картометрический метод	5	-
27	374118.34	1269500.26	374118.34	1269500.26	Картометрический метод	5	-
28	374054.12	1269505.49	374054.12	1269505.49	Картометрический метод	5	-
29	374053.83	1269502.03	374053.83	1269502.03	Картометрический метод	5	-
30	374052.73	1269502.03	374052.73	1269502.03	Картометрический метод	5	-
31	374050.35	1269479.30	374050.35	1269479.30	Картометрический метод	5	-
32	374048.42	1269453.72	374048.42	1269453.72	Картометрический	5	-

Сведения о местоположении измененных (уточненных) границ объекта							
1. Система координат МСК 47 зона 1							
2. Сведения о характерных точках границ объекта							
Обозначение характерных точек границ	Существующие координаты, м		Измененные (уточненные) координаты, м		Метод определения координат характерной точки	Средняя квадратическая погрешность положения характерной точки (Мп), м	Описание обозначения точки на местности (при наличии)
	X	Y	X	Y			
					метод		
33	374049.89	1269452.45	374049.89	1269452.45	Картометрический метод	5	-
34	374031.48	1269240.32	374031.48	1269240.32	Картометрический метод	5	-
35	374038.46	1269239.71	374038.46	1269239.71	Картометрический метод	5	-
36	374035.70	1269227.46	374035.70	1269227.46	Картометрический метод	5	-
37	374045.79	1269219.45	374045.79	1269219.45	Картометрический метод	5	-
38	374051.26	1269215.34	374051.26	1269215.34	Картометрический метод	5	-
25	374099.10	1269213.84	374099.10	1269213.84	Картометрический метод	5	-
3. Сведения о характерных точках части (частей) границы объекта							
Обозначение характерных точек части границы	Существующие координаты, м		Измененные (уточненные) координаты, м		Метод определения координат характерной точки	Средняя квадратическая погрешность положения характерной точки (Мп), м	Описание обозначения точки на местности (при наличии)
	X	Y	X	Y			
1	2	3	4	5	6	7	8
-	-	-	-	-	-	-	-



Масштаб 1:5000

Используемые условные знаки и обозначения:

- |     |                                       |
|-----|---------------------------------------|
| ● 1 | - характерная точка границы объекта;  |
| —   | - существующая часть границы объекта. |

Генеральный директор

Подпись

Мареев Д. А.

Дата «30» августа 2019 г.

Место для оттиска печати (при наличии) лица, составившего описание местоположения границ объекта

## ОПИСАНИЕ МЕСТОПОЛОЖЕНИЯ ГРАНИЦ

Граница населенного пункта - деревня Захонье-1 муниципального образования "Большелудское сельское поселение"

Кингисеппского района Ленинградской области

(изменение местоположения)

(наименование объекта, местоположение границ которого описано (далее - объект))

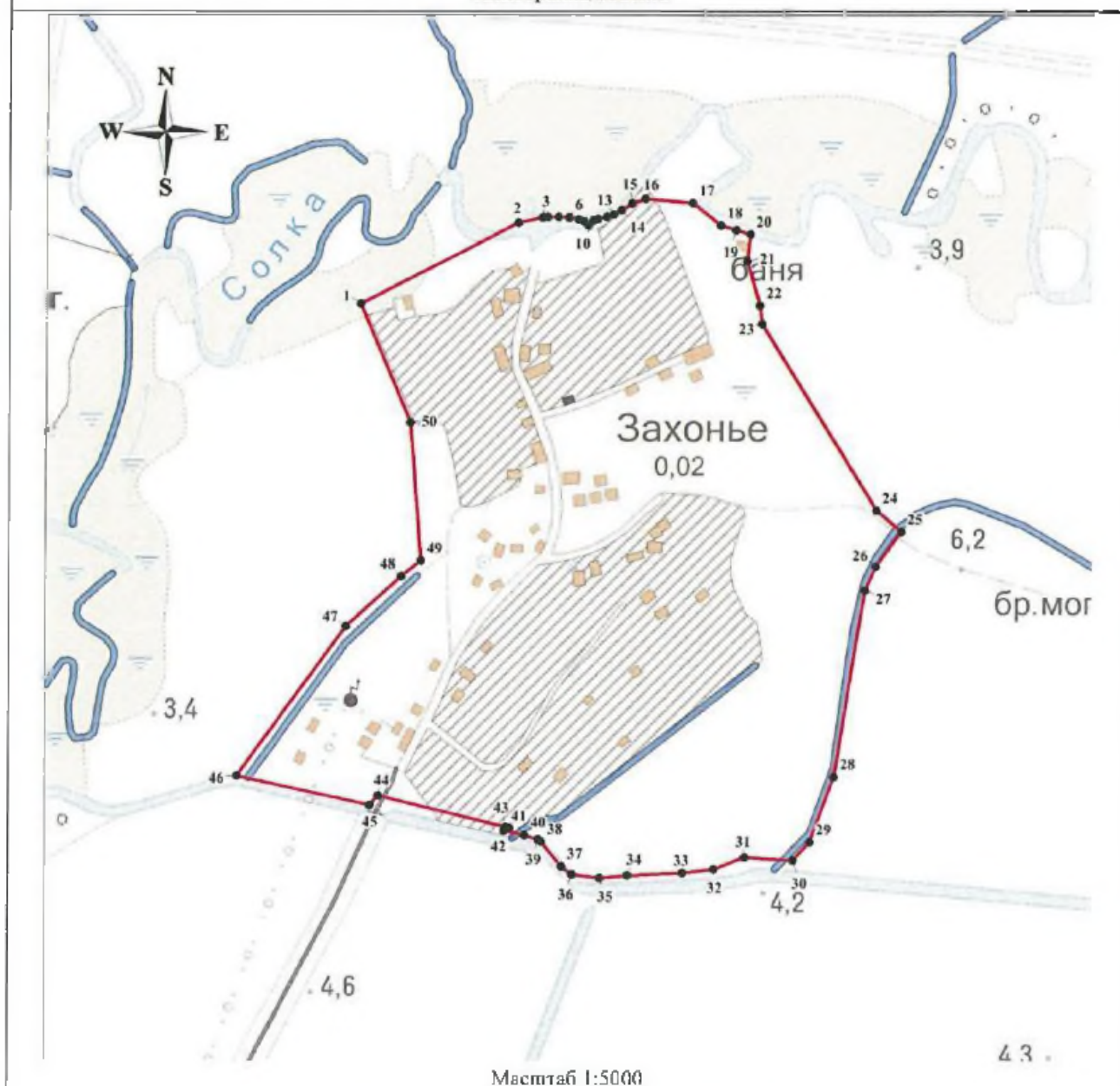
Сведения об объекте							
N п/п	Характеристики объекта			Описание характеристик			
1	2			3			
1	Местоположение объекта			Ленинградская область, Кингисеппский район, Большелудское сельское поселение, деревня Захонье-1			
2	Площадь объекта ± величина погрешности определения площади (Р + ΔР), м²			188480 ± 7598			
3	Иные характеристики объекта			-			
Сведения о местоположении границ объекта							
1. Система координат МСК 47 зона 1							
2. Сведения о характерных точках границ объекта							
Обозначение характерных точек границ	Координаты, м		Метод определения координат характерной точки	Средняя квадратическая погрешность положения характерной точки (Ml), м	Описание обозначения точки на местности (при наличии)		
	X	Y					
1	2	3	4	5	6		
-	-	-	-	-	-		
3. Сведения о характерных точках части (частей) границы объекта							
Обозначение характерных точек части границы	Координаты, м		Метод определения координат характерной точки	Средняя квадратическая погрешность положения характерной точки (Ml), м	Описание обозначения точки на местности (при наличии)		
	X	Y					
1	2	3	4	5	6		
-	-	-	-	-	-		
-	-	-	-	-	-		
Сведения о местоположении измененных (уточненных) границ объекта							
1. Система координат МСК 47 зона 1							
2. Сведения о характерных точках границ объекта							
Обозначение характерных точек границ	Существующие координаты, м		Измененные (уточненные) координаты, м		Метод определения координат характерной точки	Средняя квадратическая погрешность положения характерной точки (Ml), м	Описание обозначения точки на местности (при наличии)
	X	Y	X	Y			
1	2	3	4	5	6	7	8
1	380678.70	1276050.90	380678.70	1276050.90	Картометрический метод	5	-
2	380744.83	1276178.84	380744.83	1276178.84	Картометрический метод	5	-
3	380748.99	1276198.10	380748.99	1276198.10	Картометрический метод	5	-
4	380749.48	1276202.42	380749.48	1276202.42	Картометрический метод	5	-
5	380749.36	1276211.12	380749.36	1276211.12	Картометрический метод	5	-
6	380748.99	1276219.74	380748.99	1276219.74	Картометрический метод	5	-
7	380747.10	1276227.48	380747.10	1276227.48	Картометрический метод	5	-
8	380745.61	1276231.94	380745.61	1276231.94	Картометрический метод	5	-

Сведения о местоположении измененных (уточненных) границ объекта							
1. Система координат МСК 47 зона 1							
2. Сведения о характерных точках границ объекта							
Обозначение характерных точек границ	Существующие координаты, м		Измененные (уточненные) координаты, м		Метод определения координат характерной точки	Средняя квадратическая погрешность положения характерной точки (M), м	Описание обозначения точки на местности (при наличии)
	X	Y	X	Y			
					метод		
9	380742.44	1276235.55	380742.44	1276235.55	Картометрический метод	5	-
10	380746.34	1276239.37	380746.34	1276239.37	Картометрический метод	5	-
11	380747.66	1276243.14	380747.66	1276243.14	Картометрический метод	5	-
12	380749.32	1276250.22	380749.32	1276250.22	Картометрический метод	5	-
13	380751.33	1276255.65	380751.33	1276255.65	Картометрический метод	5	-
14	380754.84	1276262.21	380754.84	1276262.21	Картометрический метод	5	-
15	380760.29	1276270.57	380760.29	1276270.57	Картометрический метод	5	-
16	380763.92	1276281.09	380763.92	1276281.09	Картометрический метод	5	-
17	380760.59	1276319.77	380760.59	1276319.77	Картометрический метод	5	-
18	380742.45	1276342.71	380742.45	1276342.71	Картометрический метод	5	-
19	380738.50	1276355.44	380738.50	1276355.44	Картометрический метод	5	-
20	380735.12	1276366.71	380735.12	1276366.71	Картометрический метод	5	-
21	380713.11	1276364.05	380713.11	1276364.05	Картометрический метод	5	-
22	380677.10	1276374.85	380677.10	1276374.85	Картометрический метод	5	-
23	380662.30	1276376.58	380662.30	1276376.58	Картометрический метод	5	-
24	380510.78	1276470.04	380510.78	1276470.04	Картометрический метод	5	-
25	380493.42	1276490.39	380493.42	1276490.39	Картометрический метод	5	-
26	380465.07	1276469.48	380465.07	1276469.48	Картометрический метод	5	-
27	380445.84	1276460.62	380445.84	1276460.62	Картометрический метод	5	-
28	380294.28	1276435.89	380294.28	1276435.89	Картометрический метод	5	-
29	380240.97	1276416.42	380240.97	1276416.42	Картометрический метод	5	-
30	380226.52	1276402.49	380226.52	1276402.49	Картометрический метод	5	-
31	380228.73	1276363.26	380228.73	1276363.26	Картометрический метод	5	-
32	380218.93	1276338.47	380218.93	1276338.47	Картометрический метод	5	-
33	380216.06	1276312.71	380216.06	1276312.71	Картометрический метод	5	-

Сведения о местоположении измененных (уточненных) границ объекта							
1. Система координат МСК 47 члн 1							
2. Сведения о характерных точках границ объекта							
Обозначение характерных точек границ	Существующие координаты, м		Измененные (уточненные) координаты, м		Метод определения координат характерной точки	Средняя квадратическая погрешность положения характерной точки (Mt), м	Описание обозначения точки на местности (при наличии)
	X	Y	X	Y			
34	380214.13	1276268.13	380214.13	1276268.13	Картометрический метод	5	-
35	380212.10	1276246.19	380212.10	1276246.19	Картометрический метод	5	-
36	380214.79	1276223.62	380214.79	1276223.62	Картометрический метод	5	-
37	380221.41	1276214.93	380221.41	1276214.93	Картометрический метод	5	-
38	380241.54	1276198.79	380241.54	1276198.79	Картометрический метод	5	-
39	380243.24	1276196.01	380243.24	1276196.01	Картометрический метод	5	-
40	380246.78	1276185.24	380246.78	1276185.24	Картометрический метод	5	-
41	380250.59	1276168.48	380250.59	1276168.48	Картометрический метод	5	-
42	380252.46	1276172.93	380252.46	1276172.93	Картометрический метод	5	-
43	380253.34	1276169.69	380253.34	1276169.69	Картометрический метод	5	-
44	380278.62	1276065.93	380278.62	1276065.93	Картометрический метод	5	-
45	380271.09	1276059.14	380271.09	1276059.14	Картометрический метод	5	-
46	380295.01	1275951.68	380295.01	1275951.68	Картометрический метод	5	-
47	380416.64	1276039.70	380416.64	1276039.70	Картометрический метод	5	-
48	380456.92	1276084.38	380456.92	1276084.38	Картометрический метод	5	-
49	380469.72	1276100.25	380469.72	1276100.25	Картометрический метод	5	-
50	380582.41	1276091.45	380582.41	1276091.45	Картометрический метод	5	-
1	380678.70	1276050.90	380678.70	1276050.90	Картометрический метод	5	-
3. Сведения о характерных точках части (частей) границы объекта							
Обозначение характерных точек части границы	Существующие координаты, м		Измененные (уточненные) координаты, м		Метод определения координат характерной точки	Средняя квадратическая погрешность положения характерной точки (Mt), м	Описание обозначения точки на местности (при наличии)
	X	Y	X	Y			
1	2	3	4	5	6	7	8
-	-	-	-	-	-	-	-

План границ объекта

## План границ объекта



Масштаб 1:5000

Используемые условные знаки и обозначения:

- 1 - характерная точка границы объекта;
- - существующая часть границы объекта.

Генеральный директор

Подпись

Мареев Д. А.

Дата «30» августа 2019 г.

Место для отписки печати (при наличии) лица, составившего описание местоположения границ объекта

## ОПИСАНИЕ МЕСТОПОЛОЖЕНИЯ ГРАНИЦ

Граница населенного пункта - деревня Захонье-2 муниципального образования "Большелуцкое сельское поселение"

Кингисеппского района Ленинградской области

(изменение местоположения)

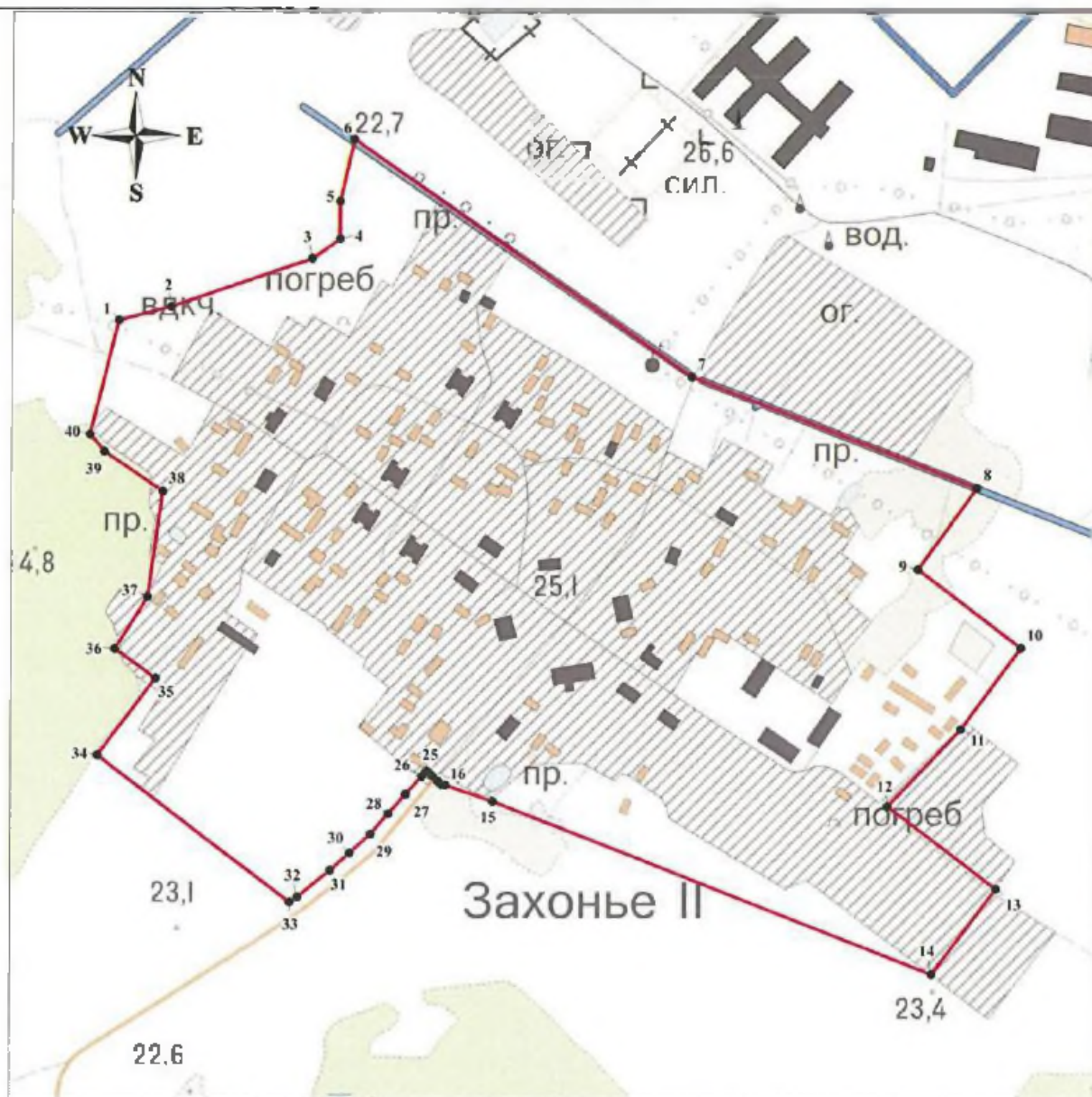
(наименование объекта, местоположение границ которого описано (далее - объект)

Сведения об объекте							
N п/п	Характеристики объекта			Описание характеристик			
1	2			3			
1	Местоположение объекта			Ленинградская область, Кингисеппский район, Большелуцкое сельское поселение, деревня Захонье-2			
2	Площадь объекта ± величина погрешности определения площади (Р ± ΔР), м²			276680 ± 9205			
3	Иные характеристики объекта			-			
Сведения о местоположении границ объекта							
1. Система координат МСК 47 зона I							
2. Сведения о характерных точках границ объекта							
Обозначение характерных точек границ	Координаты, м		Метод определения координат характерной точки	Средняя квадратическая погрешность положения характерной точки (M), м	Описание обозначения точки на местности (при наличии)		
	X	Y					
1	2	3	4	5	6		
-	-	-	-	-	-		
3. Сведения о характерных точках части (частей) границы объекта							
Обозначение характерных точек части границы	Координаты, м		Метод определения координат характерной точки	Средняя квадратическая погрешность положения характерной точки (M), м	Описание обозначения точки на местности (при наличии)		
	X	Y					
1	2	3	4	5	6		
-	-	-	-	-	-		
-	-	-	-	-	-		
Сведения о местоположении измененных (уточненных) границ объекта							
1. Система координат МСК 47 зона I							
2. Сведения о характерных точках границ объекта							
Обозначение характерных точек границ	Существующие координаты, м		Измененные (уточненные) координаты, м		Метод определения координат характерной точки	Средняя квадратическая погрешность положения характерной точки (M), м	Описание обозначения точки на местности (при наличии)
	X	Y	X	Y			
1	2	3	4	5	6	7	8
1	374883.76	1267308.85	374883.76	1267308.85	Картометрический метод	5	-
2	374894.73	1267349.81	374894.73	1267349.81	Картометрический метод	5	-
3	374932.22	1267459.39	374932.22	1267459.39	Картометрический метод	5	-
4	374947.37	1267480.99	374947.37	1267480.99	Картометрический метод	5	-
5	374976.72	1267480.92	374976.72	1267480.92	Картометрический метод	5	-
6	375025.03	1267492.03	375025.03	1267492.03	Картометрический метод	5	-
7	374839.87	1267756.11	374839.87	1267756.11	Картометрический метод	5	-
8	374753.16	1267979.09	374753.16	1267979.09	Картометрический метод	5	-

Сведения о местоположении измененных (уточненных) границ объекта							
1. Система координат МСК 47 зона 1							
2. Сведения о характеристиках точек границ объекта							
Обозначение характерных точек границ	Существующие координаты, м		Изменяемые (уточненные) координаты, м		Метод определения координат характерной точки	Средняя квадратическая погрешность положения характерной точки (Ml), м	Описание обозначения точки на местности (при наличии)
	X	Y	X	Y			
					метод		
9	374689.77	1267932.96	374689.77	1267932.96	Картометрический метод	5	-
10	374628.04	1268013.90	374628.04	1268013.90	Картометрический метод	5	-
11	374564.54	1267966.62	374564.54	1267966.62	Картометрический метод	5	-
12	374504.60	1267909.51	374504.60	1267909.51	Картометрический метод	5	-
13	374440.16	1267994.62	374440.16	1267994.62	Картометрический метод	5	-
14	374373.58	1267943.80	374373.58	1267943.80	Картометрический метод	5	-
15	374508.36	1267602.16	374508.36	1267602.16	Картометрический метод	5	-
16	374520.99	1267564.93	374520.99	1267564.93	Картометрический метод	5	-
17	374521.57	1267561.91	374521.57	1267561.91	Картометрический метод	5	-
18	374523.46	1267559.84	374523.46	1267559.84	Картометрический метод	5	-
19	374524.13	1267559.10	374524.13	1267559.10	Картометрический метод	5	-
20	374528.17	1267554.65	374528.17	1267554.65	Картометрический метод	5	-
21	374528.84	1267553.91	374528.84	1267553.91	Картометрический метод	5	-
22	374530.64	1267551.59	374530.64	1267551.59	Картометрический метод	5	-
23	374531.23	1267550.78	374531.23	1267550.78	Картометрический метод	5	-
24	374532.05	1267550.38	374532.05	1267550.38	Картометрический метод	5	-
25	374530.51	1267549.00	374530.51	1267549.00	Картометрический метод	5	-
26	374527.93	1267546.69	374527.93	1267546.69	Картометрический метод	5	-
27	374513.82	1267534.04	374513.82	1267534.04	Картометрический метод	5	-
28	374498.79	1267520.49	374498.79	1267520.49	Картометрический метод	5	-
29	374482.92	1267506.17	374482.92	1267506.17	Картометрический метод	5	-
30	374468.14	1267490.46	374468.14	1267490.46	Картометрический метод	5	-
31	374454.40	1267474.61	374454.40	1267474.61	Картометрический метод	5	-
32	374433.86	1267449.07	374433.86	1267449.07	Картометрический метод	5	-
33	374429.91	1267443.37	374429.91	1267443.37	Картометрический метод	5	-

Сведения о местоположении измененных (уточненных) границ объекта							
1. Система координат МСК 47 зона 1							
2. Сведения о характерных точках границ объекта							
Обозначение характерных точек границ	Существующие координаты, м		Измененные (уточненные) координаты, м		Метод определения координат характерной точки	Средняя квадратическая погрешность положения характерной точки (Мп), м	Описание обозначения точки на местности (при наличии)
	Х	У	Х	У			
34	374544.40	1267293.43	374544.40	1267293.43	Картометрический метод	5	-
35	374604.62	1267338.72	374604.62	1267338.72	Картометрический метод	5	-
36	374627.46	1267306.82	374627.46	1267306.82	Картометрический метод	5	-
37	374668.10	1267332.38	374668.10	1267332.38	Картометрический метод	5	-
38	374750.40	1267343.70	374750.40	1267343.70	Картометрический метод	5	-
39	374781.56	1267298.12	374781.56	1267298.12	Картометрический метод	5	-
40	374794.96	1267286.74	374794.96	1267286.74	Картометрический метод	5	-
1	374881.76	1267308.85	374883.76	1267308.85	Картометрический метод	5	-
3. Сведения о характерных точках части (частей) границы объекта							
Обозначение характерных точек части границы	Существующие координаты, м		Измененные (уточненные) координаты, м		Метод определения координат характерной точки	Средняя квадратическая погрешность положения характерной точки (Мп), м	Описание обозначения точки на местности (при наличии)
	Х	У	Х	У			
1	2	3	4	5	6	7	8
-	-	-	-	-	-	-	-

## План границ объекта



Масштаб 1:5000

Используемые условные знаки и обозначения:

- |     |                                       |
|-----|---------------------------------------|
| ● 1 | - характерная точка границы объекта;  |
| —   | - существующая часть границы объекта. |

Генеральный директор

Подпись

Мареев Д.А.

Дата «30» августа 2019 г.

Место подписания документа (при наличии) лица, составившего описание местоположения границ объекта

## ОПИСАНИЕ МЕСТОПОЛОЖЕНИЯ ГРАНИЦ

Граница населенного пункта - деревня Карлово муниципального образования "Большелуцкое сельское поселение"  
Кингисеппского района Ленинградской области

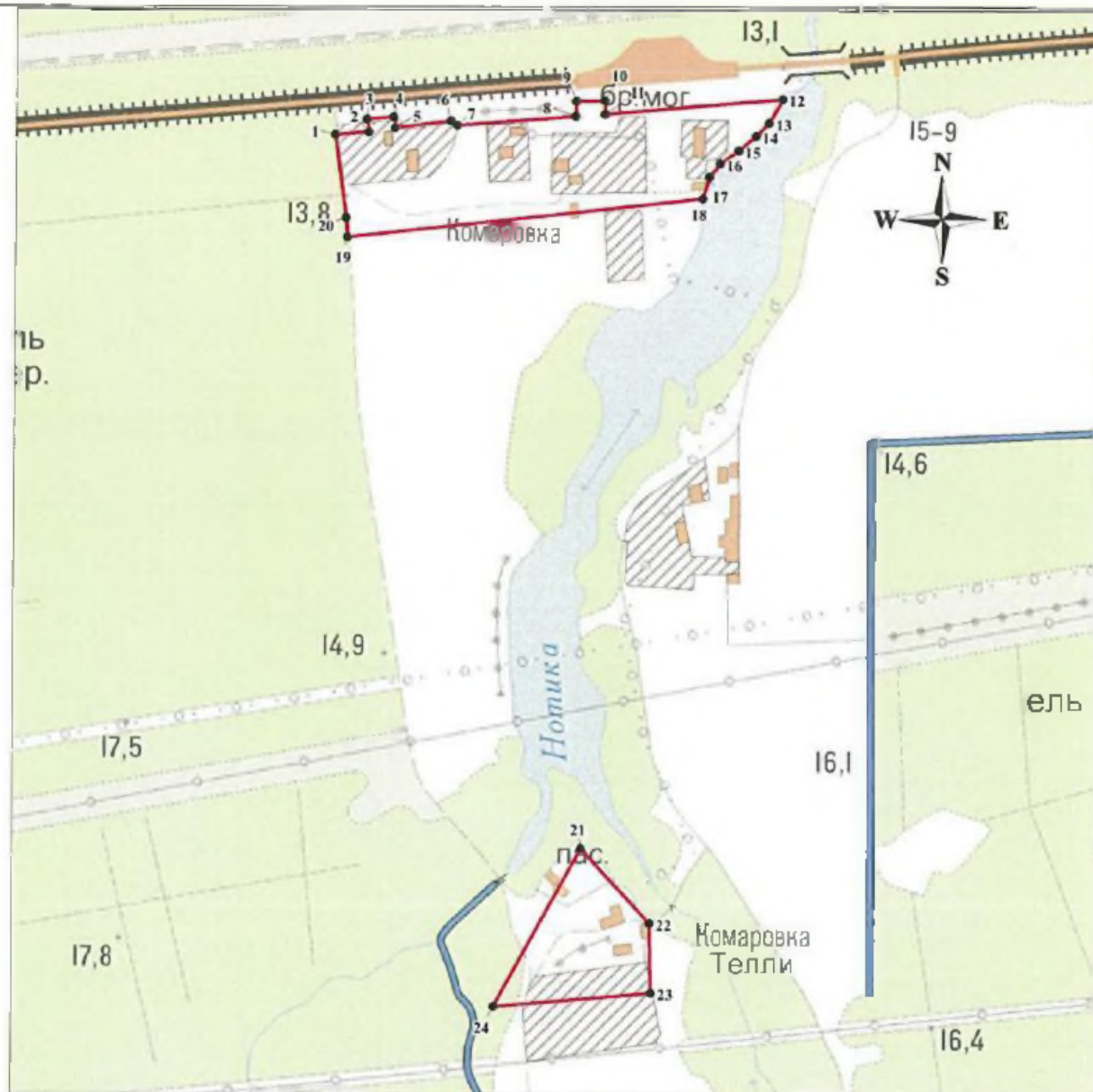
(изменение местоположения)

(наименование объекта, местоположение границ которого изменилось (делен - объект))

Сведения об объекте							
N п/п	Характеристики объекта			Описание характеристик			
1	2			3			
1	Местоположение объекта			Ленинградская область, Кингисеппский район, Большелуцкое сельское поселение, деревня Карлово			
2	Площадь объекта ± величина погрешности определения площади (Р + ΔР), м²			33169 + 3187			
3	Иные характеристики объекта			-			
Сведения о местоположении границ объекта							
1. Система координат МСК 47 зона I							
2. Сведения о характерных точках границ объекта							
Обозначение характерных точек границ	Координаты, м		Метод определения координат характерной точки	Средняя квадратическая погрешность положения характерной точки (Mt), м	Описание обозначения точки на местности (при наличии)		
	X	Y					
1	2	3	4	5	6		
-	-	-	-	-	-		
3. Сведения о характерных точках части (частей) границы объекта							
Обозначение характерных точек части границы	Координаты, м		Метод определения координат характерной точки	Средняя квадратическая погрешность положения характерной точки (Mt), м	Описание обозначения точки на местности (при наличии)		
	X	Y					
1	2	3	4	5	6		
-	-	-	-	-	-		
Сведения о местоположении измененных (уточненных) границ объекта							
1. Система координат МСК 47 зона I							
2. Сведения о характерных точках границ объекта							
Обозначение характерных точек границ	Существующие координаты, м		Измененные (уточненные) координаты, м		Метод определения координат характерной точки	Средняя квадратическая погрешность положения характерной точки (Mt), м	Описание обозначения точки на местности (при наличии)
	X	Y	X	Y			
1	2	3	4	5	6	7	8
1	374109.86	1270642.66	374109.86	1270642.66	Картометрический метод	5	-
2	374112.04	1270668.70	374112.04	1270668.70	Картометрический метод	5	-
3	374122.22	1270667.55	374122.22	1270667.55	Картометрический метод	5	-
4	374123.87	1270688.38	374123.87	1270688.38	Картометрический метод	5	-
5	374115.48	1270689.52	374115.48	1270689.52	Картометрический метод	5	-
6	374121.06	1270733.34	374121.06	1270733.34	Картометрический метод	5	-
7	374117.63	1270738.42	374117.63	1270738.42	Картометрический метод	5	-
8	374124.78	1270830.53	374124.78	1270830.53	Картометрический метод	5	-

Сведения о местоположении измененных (уточненных) границ объекта							
1. Система координат МСК 47 зона I							
2. Сведения о характерных точках границ объекта							
Обозначение характерных точек границ	Существующие координаты, м		Измененные (уточненные) координаты, м		Метод определения координат характерной точки	Средняя квадратическая погрешность положения характерной точки (M <sub>t</sub> ), м	Описание обозначения точки на местности (при наличии)
	X	Y	X	Y			
					метод		
9	374136.60	1270830.87	374136.60	1270830.87	Картометрический метод	5	-
10	374137.10	1270853.82	374137.10	1270853.82	Картометрический метод	5	-
11	374126.42	1270853.82	374126.42	1270853.82	Картометрический метод	5	-
12	374138.58	1270992.98	374138.58	1270992.98	Картометрический метод	5	-
13	374119.68	1270982.64	374119.68	1270982.64	Картометрический метод	5	-
14	374109.61	1270972.38	374109.61	1270972.38	Картометрический метод	5	-
15	374098.01	1270958.70	374098.01	1270958.70	Картометрический метод	5	-
16	374087.97	1270944.39	374087.97	1270944.39	Картометрический метод	5	-
17	374077.62	1270935.86	374077.62	1270935.86	Картометрический метод	5	-
18	374060.52	1270930.88	374060.52	1270930.88	Картометрический метод	5	-
19	374029.82	1270652.75	374029.82	1270652.75	Картометрический метод	5	-
20	374045.45	1270651.23	374045.45	1270651.23	Картометрический метод	5	-
1	374109.86	1270642.66	374109.86	1270642.66	Картометрический метод	5	-
21	373551.64	1270837.54	373551.64	1270837.54	Картометрический метод	5	-
22	373492.94	1270892.12	373492.94	1270892.12	Картометрический метод	5	-
23	373438.51	1270893.39	373438.51	1270893.39	Картометрический метод	5	-
24	373427.74	1270769.86	373427.74	1270769.86	Картометрический метод	5	-
21	373551.64	1270837.54	373551.64	1270837.54	Картометрический метод	5	-
3. Сведения о характерных точках части (частей) границы объекта							
Обозначение характерных точек части границы	Существующие координаты, м		Измененные (уточненные) координаты, м		Метод определения координат характерной точки	Средняя квадратическая погрешность положения характерной точки (M <sub>t</sub> ), м	Описание обозначения точки на местности (при наличии)
	X	Y	X	Y			
1	2	3	4	5	6	7	8
-	-	-	-	-	-	-	-

## План границ объекта



Масштаб 1:5000

Используемые условные знаки и обозначения:

- 1 - характерная точка границы объекта;
- существующая часть границы объекта.

Генеральный директор

Подпись

Мареев Д.А.

Дата «30» августа 2019 г.

Место для отписки печати (при наличии) лица, составившего описание местоположения границ объекта

## ОПИСАНИЕ МЕСТОПОЛОЖЕНИЯ ГРАНИЦ

Граница населенного пункта - поселок Кингисеппский муниципального образования "Большелуцкое сельское поселение" Кингисеппского района Ленинградской области

(изменение местоположения)

(выделяя на объекте, местоположение границ которого описано (далее - объект)

Сведения об объекте							
N п/п	Характеристики объекта			Описание характеристик			
1	2			3			
1	Местоположение объекта			Ленинградская область, Кингисеппский район, Большелуцкое сельское поселение, поселок Кингисепп			
2	Площадь объекта ± величина погрешности определения площади (Р ± ΔР), м²			685582 ± 14490			
3	Иные характеристики объекта			-			
Сведения о местоположении границ объекта							
1. Система координат МСК 47 зона I							
2. Сведения о характерных точках границ объекта							
Обозначение характерных точек границ	Координаты, м		Метод определения координат характерной точки	Средняя квадратическая погрешность положения характерной точки (M), м	Описание обозначения точки на местности (при наличии)		
	X	Y					
1	2	3	4	5	6		
-	-	-	-	-	-		
3. Сведения о характерных точках части (частей) границы объекта							
Обозначение характерных точек части границы	Координаты, м		Метод определения координат характерной точки	Средняя квадратическая погрешность положения характерной точки (M), м	Описание обозначения точки на местности (при наличии)		
	X	Y					
1	2	3	4	5	6		
-	-	-	-	-	-		
Сведения о местоположении измененных (уточненных) границ объекта							
1. Система координат МСК 47 зона I							
2. Сведения о характерных точках границ объекта							
Обозначение характерных точек границ	Существующие координаты, м		Измененные (уточненные) координаты, м		Метод определения координат характерной точки	Средняя квадратическая погрешность положения характерной точки (M), м	Описание обозначения точки на местности (при наличии)
	X	Y	X	Y			
1	2	3	4	5	6	7	8
1	376871.21	1284160.97	376871.21	1284160.97	Картометрический метод	5	-
2	376879.90	1284235.93	376879.90	1284235.93	Картометрический метод	5	-
3	376920.49	1284566.23	376920.49	1284566.23	Картометрический метод	5	-
4	377018.38	1284658.30	377018.38	1284658.30	Картометрический метод	5	-
5	377006.62	1284856.31	377006.62	1284856.31	Картометрический метод	5	-
6	377010.12	1284913.12	377010.12	1284913.12	Картометрический метод	5	-
7	376996.54	1284914.15	376996.54	1284914.15	Картометрический метод	5	-
8	376999.17	1284966.88	376999.17	1284966.88	Картометрический метод	5	-

Сведения о местоположении измененных (уточненных) границ объекта							
1. Система координат МСК 47 зона I							
2. Сведения о характерных точках границ объекта							
Обозначение характерных точек границ	Существующие координаты, м		Измененные (уточненные) координаты, м		Метод определения координат характерной точки	Средняя квадратическая погрешность положения характерной точки (Mt), м	Описание обозначения точки на местности (при наличии)
	X	Y	X	Y			
					метод		
9	377014.65	1285067.94	377014.65	1285067.94	Картометрический метод	5	-
10	376737.52	1285116.28	376737.52	1285116.28	Картометрический метод	5	-
11	376758.26	1285237.22	376758.26	1285237.22	Картометрический метод	5	-
12	376759.69	1285236.45	376759.69	1285236.45	Картометрический метод	5	-
13	376770.62	1285239.52	376770.62	1285239.52	Картометрический метод	5	-
14	376790.55	1285237.94	376790.55	1285237.94	Картометрический метод	5	-
15	376796.51	1285239.27	376796.51	1285239.27	Картометрический метод	5	-
16	376823.05	1285232.59	376823.05	1285232.59	Картометрический метод	5	-
17	376859.25	1285230.30	376859.25	1285230.30	Картометрический метод	5	-
18	376886.35	1285224.87	376886.35	1285224.87	Картометрический метод	5	-
19	376912.72	1285216.42	376912.72	1285216.42	Картометрический метод	5	-
20	376926.88	1285214.29	376926.88	1285214.29	Картометрический метод	5	-
21	376934.92	1285213.23	376934.92	1285213.23	Картометрический метод	5	-
22	376948.73	1285210.48	376948.73	1285210.48	Картометрический метод	5	-
23	376951.94	1285233.53	376951.94	1285233.53	Картометрический метод	5	-
24	376956.04	1285263.01	376956.04	1285263.01	Картометрический метод	5	-
25	376959.88	1285290.65	376959.88	1285290.65	Картометрический метод	5	-
26	376963.66	1285317.86	376963.66	1285317.86	Картометрический метод	5	-
27	376960.42	1285341.39	376960.42	1285341.39	Картометрический метод	5	-
28	376952.57	1285341.71	376952.57	1285341.71	Картометрический метод	5	-
29	376939.69	1285349.68	376939.69	1285349.68	Картометрический метод	5	-
30	376934.86	1285353.41	376934.86	1285353.41	Картометрический метод	5	-
31	376916.46	1285364.83	376916.46	1285364.83	Картометрический метод	5	-
32	376910.49	1285371.70	376910.49	1285371.70	Картометрический метод	5	-
33	376905.60	1285379.99	376905.60	1285379.99	Картометрический метод	5	-

Сведения о местоположении измененных (уточненных) границ объекта							
1. Система координат МСК 47 зона I							
2. Сведения о характерных точках границ объекта							
Обозначение характерных точек границ	Существующие координаты, м		Измененные (уточненные) координаты, м		Метод определения координат характерной точки	Средняя квадратическая погрешность положения характерной точки (Мп), м	Описание обозначения точки на местности (при наличии)
	X	Y	X	Y			
34	376904.74	1285395.96	376904.74	1285395.96	Картометрический метод	5	-
35	376868.72	1285420.26	376868.72	1285420.26	Картометрический метод	5	-
36	376818.20	1285449.56	376818.20	1285449.56	Картометрический метод	5	-
37	376770.22	1285434.90	376770.22	1285434.90	Картометрический метод	5	-
38	376738.58	1285477.68	376738.58	1285477.68	Картометрический метод	5	-
39	376747.94	1285547.79	376747.94	1285547.79	Картометрический метод	5	-
40	376701.88	1285576.64	376701.88	1285576.64	Картометрический метод	5	-
41	376560.76	1285600.44	376560.76	1285600.44	Картометрический метод	5	-
42	376545.31	1285512.12	376545.31	1285512.12	Картометрический метод	5	-
43	376528.64	1285528.78	376528.64	1285528.78	Картометрический метод	5	-
44	376513.30	1285512.38	376513.30	1285512.38	Картометрический метод	5	-
45	376504.04	1285472.96	376504.04	1285472.96	Картометрический метод	5	-
46	376306.39	1284403.51	376306.39	1284403.51	Картометрический метод	5	-
47	376531.55	1284405.36	376531.55	1284405.36	Картометрический метод	5	-
48	376531.82	1284405.36	376531.82	1284405.36	Картометрический метод	5	-
49	376534.72	1284336.30	376534.72	1284336.30	Картометрический метод	5	-
50	376537.38	1284313.82	376537.38	1284313.82	Картометрический метод	5	-
51	376543.20	1284297.94	376543.20	1284297.94	Картометрический метод	5	-
52	376548.48	1284290.54	376548.48	1284290.54	Картометрический метод	5	-
53	376614.10	1284261.70	376614.10	1284261.70	Картометрический метод	5	-
1	376871.21	1284160.97	376871.21	1284160.97	Картометрический метод	5	-
							-
54	375914.44	1285595.40	375914.44	1285595.40	Картометрический метод	5	-
55	375916.20	1285661.38	375916.20	1285661.38	Картометрический метод	5	-
56	375962.90	1285657.93	375962.90	1285657.93	Картометрический метод	5	-
57	375960.21	1285664.06	375960.21	1285664.06	Картометрический метод	5	-

Сведения о местоположении <b>измененных (уточненных)</b> границ объекта							
1. Система координат МСК 47 зона I							
2. Сведения о <b>характерных</b> точках границ объекта							
Обозначение характерных точек границ	Существующие координаты, м		Измененные (уточненные) координаты, м		Метод определения координат характерной точки	Средняя квадратическая погрешность положения характерной точки (Ml), м	Описание обозначения точки на местности (при наличии)
	X	Y	X	Y			
58	375960.40	1285667.85	375960.40	1285667.85	Картометрический метод	5	-
59	375963.60	1285707.82	375963.60	1285707.82	Картометрический метод	5	-
60	375933.59	1285710.58	375933.59	1285710.58	Картометрический метод	5	-
61	375932.93	1285710.64	375932.93	1285710.64	Картометрический метод	5	-
62	375863.79	1285717.01	375863.79	1285717.01	Картометрический метод	5	-
63	375875.79	1285790.13	375875.79	1285790.13	Картометрический метод	5	-
64	375831.40	1285786.27	375831.40	1285786.27	Картометрический метод	5	-
65	375652.67	1285706.99	375652.67	1285706.99	Картометрический метод	5	-
66	375601.60	1285690.95	375601.60	1285690.95	Картометрический метод	5	-
67	375529.06	1285677.83	375529.06	1285677.83	Картометрический метод	5	-
68	375531.88	1285651.20	375531.88	1285651.20	Картометрический метод	5	-
69	375582.22	1285653.98	375582.22	1285653.98	Картометрический метод	5	-
70	375688.58	1285670.91	375688.58	1285670.91	Картометрический метод	5	-
71	375729.33	1285675.67	375729.33	1285675.67	Картометрический метод	5	-
72	375781.72	1285671.97	375781.72	1285671.97	Картометрический метод	5	-
73	375774.63	1285635.31	375774.63	1285635.31	Картометрический метод	5	-
74	375816.38	1285625.66	375816.38	1285625.66	Картометрический метод	5	-
75	375827.49	1285624.54	375827.49	1285624.54	Картометрический метод	5	-
76	375825.41	1285600.42	375825.41	1285600.42	Картометрический метод	5	-
77	375832.56	1285599.22	375832.56	1285599.22	Картометрический метод	5	-
78	375833.03	1285603.70	375833.03	1285603.70	Картометрический метод	5	-
79	375834.33	1285603.56	375834.33	1285603.56	Картометрический метод	5	-
80	375836.10	1285603.36	375836.10	1285603.36	Картометрический метод	5	-
81	375857.65	1285600.98	375857.65	1285600.98	Картометрический метод	5	-
82	375859.64	1285600.78	375859.64	1285600.78	Картометрический метод	5	-
54	375914.44	1285595.40	375914.44	1285595.40	Картометрический	5	-

Сведения о местоположении измененных (уточненных) границ объекта							
1. Система координат МСК 47 зона I							
2. Сведения о характерных точках границ объекта							
Обозначение характерных точек границ	Существующие координаты, м		Измененные (уточненные) координаты, м		Метод определения координат характерной точки	Средняя квадратическая погрешность положения характерной точки (M <sub>i</sub> ), м	Описание обозначения точки на местности (при наличии)
	X	Y	X	Y			
					метод		
3. Сведения о характерных точках части (частей) границы объекта							
Обозначение характерных точек части границы	Существующие координаты, м		Измененные (уточненные) координаты, м		Метод определения координат характерной точки	Средняя квадратическая погрешность положения характерной точки (M <sub>i</sub> ), м	Описание обозначения точки на местности (при наличии)
	X	Y	X	Y			
1	2	3	4	5	6	7	8
-	-	-	-	-	-	-	-

## План границ объекта

## Обзорная схема границ объекта



Масштаб 1:15000

Используемые условные знаки и обозначения:

	- характерная точка границы объекта;
	- существующая часть границы объекта;
	- область и номер выносного листа.

Генеральный директор

Подпись

Маргара Д. А.

ООО "НИИ ПГ"

Санкт-Петербург

Дата «30» августа 2019 г.

Место для отрисовки листа (при наличии) лица, составившего описание местоположения границ объекта

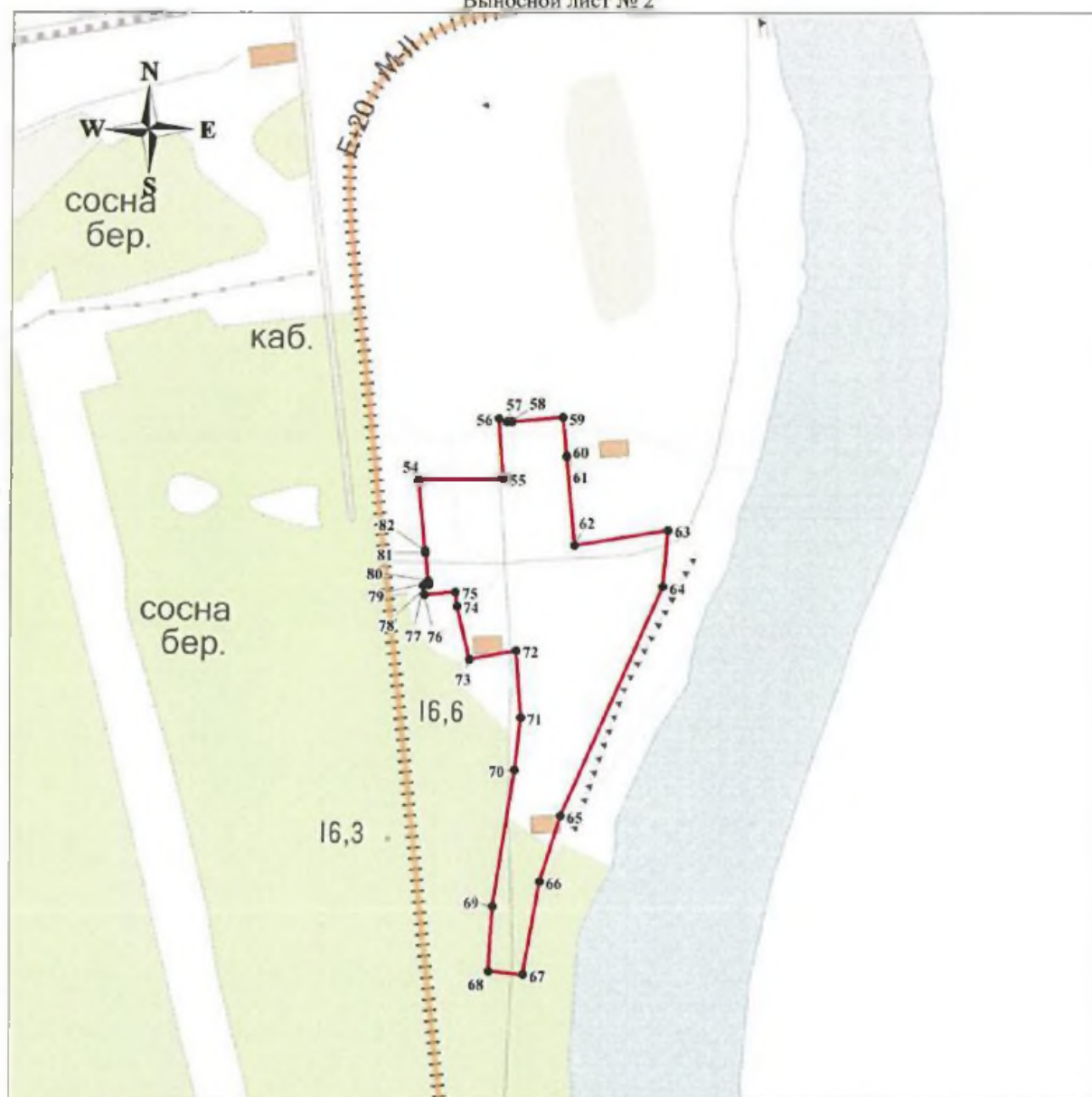


Удовольствие от общения | представлено в разделе 6

Минус 1.4

Дата «30» августа 2019 г.

Место для отпуска дачаров (при наличии) л/на, устанавливает ближайшее местоположение границы объекта



Масштаб 1:5000

Используемые условные знаки и обозначения:

Условные обозначения представлены на листе 6

Генеральный директор

Подпись

Мареев Д.А.

Дата «30» августа 2019 г.

Место для оттиска печати (при наличии) лица, составившего описание местоположения границ объекта



## ОПИСАНИЕ МЕСТОПОЛОЖЕНИЯ ГРАНИЦ

Граница населенного пункта - деревня Комаровка муниципального образования "Большелуцкое сельское поселение"

Кингисеппского района Ленинградской области

(изменение местоположения)

(наименование объекта, местоположение границ которого описано (далее - объект)

Сведения об объекте							
N п/п	Характеристики объекта			Описание характеристик			
1	2			3			
1	Местоположение объекта			Ленинградская область, Кингисеппский район, Большелуцкое сельское поселение, деревня Комаровка			
2	Площадь объекта ± величина погрешности определения площади (Р ± ΔР), м²			348388 ± 10329			
3	Иные характеристики объекта			-			
Сведения о местоположении границ объекта							
1. Система координат МСК 47 зона 1							
2. Сведения о характерных точках границ объекта							
Обозначение характерных точек границ	Координаты, м		Метод определения координат характерной точки	Средняя квадратическая погрешность положения характерной точки (Mt), м	Описание обозначения точки на местности (при наличии)		
	X	Y					
1	2	3	4	5	6		
-	-	-	-	-	-		
3. Сведения о характерных точках части (частей) границы объекта							
Обозначение характерных точек части границы	Координаты, м		Метод определения координат характерной точки	Средняя квадратическая погрешность положения характерной точки (Mt), м	Описание обозначения точки на местности (при наличии)		
	X	Y					
1	2	3	4	5	6		
-	-	-	-	-	-		
-	-	-	-	-	-		
Сведения о местоположении измененных (уточненных) границ объекта							
1. Система координат МСК 47 зона 1							
2. Сведения о характерных точках границ объекта							
Обозначение характерных точек границ	Существующие координаты, м		Измененные (уточненные) координаты, м		Метод определения координат характерной точки	Средняя квадратическая погрешность положения характерной точки (Mt), м	Описание обозначения точки на местности (при наличии)
	X	Y	X	Y			
1	2	3	4	5	6	7	8
1	374198.59	1271700.71	374198.59	1271700.71	Картометрический метод	5	-
2	374177.91	1271724.78	374177.91	1271724.78	Картометрический метод	5	-
3	374176.89	1271725.99	374176.89	1271725.99	Картометрический метод	5	-
4	374172.83	1271730.84	374172.83	1271730.84	Картометрический метод	5	-
5	374171.82	1271732.03	374171.82	1271732.03	Картометрический метод	5	-
6	374171.59	1271751.59	374171.59	1271751.59	Картометрический метод	5	-
7	374171.50	1271758.36	374171.50	1271758.36	Картометрический метод	5	-
8	374178.32	1271839.83	374178.32	1271839.83	Картометрический метод	5	-

Сведения о местоположении измененных (уточненных) границ объекта							
1. Система координат МСК 47 зона 1							
2. Сведения о характерных точках границ объекта							
Обозначение характерных точек границ	Существующие координаты, м		Измененные (уточненные) координаты, м		Метод определения координат характерной точки	Средняя квадратическая погрешность положения характерной точки (Мп), м	Описание обозначения точки на местности (при наличии)
	X	Y	X	Y			
					метод		
9	374053.29	1271973.96	374053.29	1271973.96	Картометрический метод	5	-
10	373974.79	1271973.80	373974.79	1271973.80	Картометрический метод	5	-
11	373967.40	1271982.18	373967.40	1271982.18	Картометрический метод	5	-
12	373977.69	1271986.45	373977.69	1271986.45	Картометрический метод	5	-
13	373981.56	1272003.28	373981.56	1272003.28	Картометрический метод	5	-
14	373982.50	1272051.50	373982.50	1272051.50	Картометрический метод	5	-
15	373975.82	1272061.65	373975.82	1272061.65	Картометрический метод	5	-
16	373947.90	1272073.94	373947.90	1272073.94	Картометрический метод	5	-
17	373936.68	1272089.57	373936.68	1272089.57	Картометрический метод	5	-
18	373929.07	1272111.74	373929.07	1272111.74	Картометрический метод	5	-
19	373916.78	1272133.78	373916.78	1272133.78	Картометрический метод	5	-
20	373758.10	1272288.52	373758.10	1272288.52	Картометрический метод	5	-
21	373749.69	1272301.54	373749.69	1272301.54	Картометрический метод	5	-
22	373586.20	1272448.60	373586.20	1272448.60	Картометрический метод	5	-
23	373391.46	1272562.73	373391.46	1272562.73	Картометрический метод	5	-
24	373384.56	1272559.24	373384.56	1272559.24	Картометрический метод	5	-
25	373371.89	1272512.58	373371.89	1272512.58	Картометрический метод	5	-
26	373362.74	1272427.29	373362.74	1272427.29	Картометрический метод	5	-
27	373357.47	1272378.25	373357.47	1272378.25	Картометрический метод	5	-
28	373399.74	1272337.57	373399.74	1272337.57	Картометрический метод	5	-
29	373418.07	1272193.86	373418.07	1272193.86	Картометрический метод	5	-
30	373488.17	1272177.70	373488.17	1272177.70	Картометрический метод	5	-
31	373534.21	1272172.40	373534.21	1272172.40	Картометрический метод	5	-
32	373541.01	1272183.59	373541.01	1272183.59	Картометрический метод	5	-
33	373547.97	1272203.10	373547.97	1272203.10	Картометрический метод	5	-

Сведения о местоположении измененных (уточненных) границ объекта							
1. Система координат МСК 47 зона 1							
2. Сведения о характерных точках границ объекта							
Обозначение характерных точек границ	Существующие координаты, м		Измененные (уточненные) координаты, м		Метод определения координат характерной точки	Средняя квадратическая погрешность положения характерной точки (Мп), м	Описание обозначения точки на местности (при наличии)
	X	Y	X	Y			
34	373555.89	1272213.95	373555.89	1272213.95	Картометрический метод	5	-
35	373565.65	1272218.45	373565.65	1272218.45	Картометрический метод	5	-
36	373573.64	1272217.73	373573.64	1272217.73	Картометрический метод	5	-
37	373578.18	1272214.65	373578.18	1272214.65	Картометрический метод	5	-
38	373585.03	1272216.69	373585.03	1272216.69	Картометрический метод	5	-
39	373592.21	1272221.87	373592.21	1272221.87	Картометрический метод	5	-
40	373595.82	1272222.80	373595.82	1272222.80	Картометрический метод	5	-
41	373598.22	1272220.53	373598.22	1272220.53	Картометрический метод	5	-
42	373592.48	1272210.25	373592.48	1272210.25	Картометрический метод	5	-
43	373594.75	1272205.70	373594.75	1272205.70	Картометрический метод	5	-
44	373590.07	1272197.82	373590.07	1272197.82	Картометрический метод	5	-
45	373589.54	1272193.95	373589.54	1272193.95	Картометрический метод	5	-
46	373595.28	1272191.55	373595.28	1272191.55	Картометрический метод	5	-
47	373601.86	1272191.93	373601.86	1272191.93	Картометрический метод	5	-
48	373604.26	1272190.91	373604.26	1272190.91	Картометрический метод	5	-
49	373603.83	1272187.27	373603.83	1272187.27	Картометрический метод	5	-
50	373594.21	1272175.79	373594.21	1272175.79	Картометрический метод	5	-
51	373592.88	1272161.76	373592.88	1272161.76	Картометрический метод	5	-
52	373597.82	1272146.67	373597.82	1272146.67	Картометрический метод	5	-
53	373621.97	1272096.11	373621.97	1272096.11	Картометрический метод	5	-
54	373639.90	1272072.52	373639.90	1272072.52	Картометрический метод	5	-
55	373663.88	1272050.79	373663.88	1272050.79	Картометрический метод	5	-
56	373668.95	1272049.18	373668.95	1272049.18	Картометрический метод	5	-
57	373686.11	1272046.89	373686.11	1272046.89	Картометрический метод	5	-
58	373708.55	1272037.81	373708.55	1272037.81	Картометрический метод	5	-
59	373716.30	1272032.07	373716.30	1272032.07	Картометрический	5	-

Сведения о местоположении измененных (уточненных) границ объекта							
1. Система координат МСК 47 зона I							
2. Сведения о характерных точках границ объекта							
Обозначение характерных точек границ	Существующие координаты, м		Измененные (уточненные) координаты, м		Метод определения координат характерной точки	Средняя квадратическая погрешность положения характерной точки (Мг), м	Описание обозначения точки на местности (при наличии)
	X	Y	X	Y			
					метод		
60	373722.40	1272025.75	373722.40	1272025.75	Картометрический метод	5	-
61	373728.61	1272016.47	373728.61	1272016.47	Картометрический метод	5	-
62	373733.79	1272006.82	373733.79	1272006.82	Картометрический метод	5	-
63	373732.46	1272000.68	373732.46	1272000.68	Картометрический метод	5	-
64	373737.53	1271981.44	373737.53	1271981.44	Картометрический метод	5	-
65	373748.89	1271968.61	373748.89	1271968.61	Картометрический метод	5	-
66	373758.10	1271956.20	373758.10	1271956.20	Картометрический метод	5	-
67	373766.45	1271953.36	373766.45	1271953.36	Картометрический метод	5	-
68	373775.06	1271941.94	373775.06	1271941.94	Картометрический метод	5	-
69	373773.20	1271933.39	373773.20	1271933.39	Картометрический метод	5	-
70	373775.54	1271930.68	373775.54	1271930.68	Картометрический метод	5	-
71	373787.36	1271930.68	373787.36	1271930.68	Картометрический метод	5	-
72	373792.64	1271928.00	373792.64	1271928.00	Картометрический метод	5	-
73	373795.84	1271923.73	373795.84	1271923.73	Картометрический метод	5	-
74	373794.57	1271917.65	373794.57	1271917.65	Картометрический метод	5	-
75	373785.89	1271905.23	373785.89	1271905.23	Картометрический метод	5	-
76	373786.36	1271899.09	373786.36	1271899.09	Картометрический метод	5	-
77	373790.63	1271891.61	373790.63	1271891.61	Картометрический метод	5	-
78	373797.91	1271883.33	373797.91	1271883.33	Картометрический метод	5	-
79	373800.45	1271877.05	373800.45	1271877.05	Картометрический метод	5	-
80	373796.51	1271860.55	373796.51	1271860.55	Картометрический метод	5	-
81	373796.17	1271856.28	373796.17	1271856.28	Картометрический метод	5	-
82	373797.71	1271853.14	373797.71	1271853.14	Картометрический метод	5	-
83	373801.25	1271850.07	373801.25	1271850.07	Картометрический метод	5	-
84	373825.17	1271851.28	373825.17	1271851.28	Картометрический метод	5	-

Сведения о местоположении измененных (уточненных) границ объекта							
1. Система координат МСК 47 зона 1							
2. Сведения о характерных точках границ объекта							
Обозначение характерных точек границ	Существующие координаты, м		Измененные (уточненные) координаты, м		Метод определения координат характерной точки	Средняя квадратическая погрешность положения характерной точки (Мс), м	Описание обозначения точки на местности (при наличии)
	Х	У	Х	У			
85	373831.67	1271849.63	373831.67	1271849.63	Картометрический метод	5	-
86	373841.85	1271845.49	373841.89	1271845.49	Картометрический метод	5	-
87	373855.93	1271832.25	373855.93	1271832.25	Картометрический метод	5	-
88	373868.95	1271813.98	373868.95	1271813.98	Картометрический метод	5	-
89	373871.61	1271806.20	373871.61	1271806.20	Картометрический метод	5	-
90	373876.70	1271799.90	373876.70	1271799.90	Картометрический метод	5	-
91	373885.75	1271795.05	373885.75	1271795.05	Картометрический метод	5	-
92	373897.18	1271791.89	373897.18	1271791.89	Картометрический метод	5	-
93	373906.54	1271794.61	373906.54	1271794.61	Картометрический метод	5	-
94	373909.16	1271791.14	373909.16	1271791.14	Картометрический метод	5	-
95	373909.21	1271781.36	373909.21	1271781.36	Картометрический метод	5	-
96	373906.82	1271778.54	373906.82	1271778.54	Картометрический метод	5	-
97	373901.93	1271776.40	373901.93	1271776.40	Картометрический метод	5	-
98	373901.53	1271775.29	373901.53	1271775.29	Картометрический метод	5	-
99	373901.84	1271774.24	373901.84	1271774.24	Картометрический метод	5	-
100	373904.20	1271773.32	373904.20	1271773.32	Картометрический метод	5	-
101	373909.01	1271773.87	373909.01	1271773.87	Картометрический метод	5	-
102	373917.51	1271780.59	373917.51	1271780.59	Картометрический метод	5	-
103	373922.48	1271780.18	373922.48	1271780.18	Картометрический метод	5	-
104	373922.82	1271776.19	373922.82	1271776.19	Картометрический метод	5	-
105	373924.33	1271772.09	373924.33	1271772.09	Картометрический метод	5	-
106	373928.09	1271767.99	373928.09	1271767.99	Картометрический метод	5	-
107	373931.36	1271767.80	373931.36	1271767.80	Картометрический метод	5	-
108	373934.03	1271770.36	373934.03	1271770.36	Картометрический метод	5	-
109	373938.52	1271777.46	373938.52	1271777.46	Картометрический метод	5	-
110	373940.99	1271777.83	373940.99	1271777.83	Картометрический	5	-

Сведения о местоположении измененных (уточненных) границ объекта							
1. Система координат МСК 47 зона I							
2. Сведения о характерных точках границ объекта							
Обозначение характерных точек границ	Существующие координаты, м		Измененные (уточненные) координаты, м		Метод определения координат характерной точки	Средняя квадратическая погрешность положения характерной точки (Мп), м	Описание обозначения точки на местности (при наличии)
	X	Y	X	Y			
					метод		
111	373946.65	1271775.89	373946.65	1271775.89	Картометрический метод	5	-
112	373951.20	1271775.86	373951.20	1271775.86	Картометрический метод	5	-
113	373955.08	1271777.78	373955.08	1271777.78	Картометрический метод	5	-
114	373959.30	1271779.09	373959.30	1271779.09	Картометрический метод	5	-
115	373963.69	1271775.32	373963.69	1271775.32	Картометрический метод	5	-
116	373966.30	1271767.34	373966.30	1271767.34	Картометрический метод	5	-
117	373968.62	1271764.93	373968.62	1271764.93	Картометрический метод	5	-
118	373972.34	1271766.15	373972.34	1271766.15	Картометрический метод	5	-
119	373984.19	1271778.83	373984.19	1271778.83	Картометрический метод	5	-
120	373986.74	1271778.33	373986.74	1271778.33	Картометрический метод	5	-
121	373988.64	1271775.46	373988.64	1271775.46	Картометрический метод	5	-
122	373989.39	1271771.72	373989.39	1271771.72	Картометрический метод	5	-
123	373989.15	1271766.56	373989.15	1271766.56	Картометрический метод	5	-
124	373992.48	1271762.76	373992.48	1271762.76	Картометрический метод	5	-
125	374000.35	1271757.43	374000.35	1271757.43	Картометрический метод	5	-
126	374005.86	1271751.59	374005.86	1271751.59	Картометрический метод	5	-
127	374008.87	1271752.73	374008.87	1271752.73	Картометрический метод	5	-
128	374013.68	1271757.11	374013.68	1271757.11	Картометрический метод	5	-
129	374023.35	1271753.62	374023.35	1271753.62	Картометрический метод	5	-
130	374024.68	1271752.07	374024.68	1271752.07	Картометрический метод	5	-
131	374026.09	1271745.22	374026.09	1271745.22	Картометрический метод	5	-
132	374029.48	1271741.54	374029.48	1271741.54	Картометрический метод	5	-
133	374033.88	1271739.72	374033.88	1271739.72	Картометрический метод	5	-
134	374036.32	1271736.83	374036.32	1271736.83	Картометрический метод	5	-
135	374033.28	1271732.06	374033.28	1271732.06	Картометрический метод	5	-

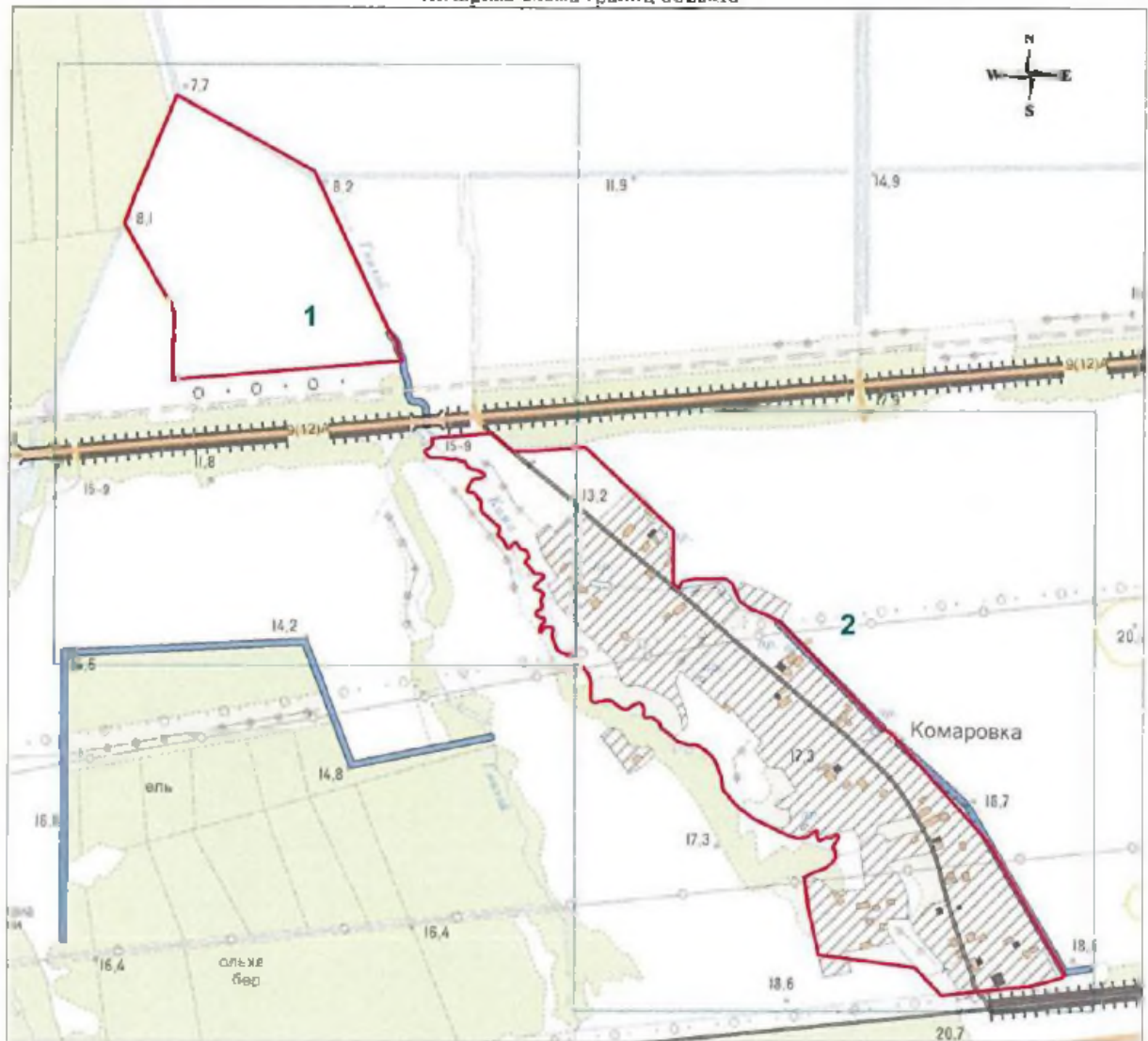
Сведения о местоположении измененных (уточненных) границ объекта							
1. Система координат МСК 47 зона 1							
2. Сведения о характерных точках границ объекта							
Обозначение характерных точек границ	Существующие координаты, м		Измененные (уточненные) координаты, м		Метод определения координат характерной точки	Средняя квадратическая погрешность положения характерной точки (Mt), м	Описание обозначения точки на местности (при наличии)
	X	Y	X	Y			
136	374027.17	1271728.50	374027.17	1271728.50	Картометрический метод	5	-
137	374027.16	1271726.79	374027.16	1271726.79	Картометрический метод	5	-
138	374029.14	1271724.49	374029.14	1271724.49	Картометрический метод	5	-
139	374038.06	1271719.91	374038.06	1271719.91	Картометрический метод	5	-
140	374044.84	1271711.77	374044.84	1271711.77	Картометрический метод	5	-
141	374048.31	1271711.18	374048.31	1271711.18	Картометрический метод	5	-
142	374054.53	1271712.93	374054.53	1271712.93	Картометрический метод	5	-
143	374057.87	1271712.73	374057.87	1271712.73	Картометрический метод	5	-
144	374060.84	1271710.31	374060.84	1271710.31	Картометрический метод	5	-
145	374062.40	1271706.67	374062.40	1271706.67	Картометрический метод	5	-
146	374066.32	1271703.63	374066.32	1271703.63	Картометрический метод	5	-
147	374080.48	1271687.31	374080.48	1271687.31	Картометрический метод	5	-
148	374085.09	1271685.55	374085.09	1271685.55	Картометрический метод	5	-
149	374091.88	1271686.35	374091.88	1271686.35	Картометрический метод	5	-
150	374097.65	1271684.96	374097.65	1271684.96	Картометрический метод	5	-
151	374101.46	1271681.07	374101.46	1271681.07	Картометрический метод	5	-
152	374110.10	1271674.83	374110.10	1271674.83	Картометрический метод	5	-
153	374110.85	1271666.49	374110.85	1271666.49	Картометрический метод	5	-
154	374112.83	1271664.70	374112.83	1271664.70	Картометрический метод	5	-
155	374115.11	1271664.52	374115.11	1271664.52	Картометрический метод	5	-
156	374128.38	1271671.58	374128.38	1271671.58	Картометрический метод	5	-
157	374129.95	1271676.28	374129.95	1271676.28	Картометрический метод	5	-
158	374130.66	1271683.75	374130.66	1271683.75	Картометрический метод	5	-
159	374134.29	1271690.15	374134.29	1271690.15	Картометрический метод	5	-
160	374137.95	1271689.67	374137.95	1271689.67	Картометрический метод	5	-
161	374143.18	1271680.80	374143.18	1271680.80	Картометрический	5	-

Сведения о местоположении измененных (уточненных) границ объекта							
1. Система координат МСК 47 зона 1							
2. Сведения о характерных точках границ объекта							
Обозначение характерных точек границ	Существующие координаты, м		Измененные (уточненные) координаты, м		Метод определения координат характерной точки	Средняя квадратическая погрешность положения характерной точки (Мп), м	Описание обозначения точки на местности (при наличии)
	X	Y	X	Y			
					метод		
162	374145.80	1271668.39	374145.80	1271668.39	Картометрический метод	5	-
163	374149.51	1271664.21	374149.51	1271664.21	Картометрический метод	5	-
164	374156.60	1271661.11	374156.60	1271661.11	Картометрический метод	5	-
165	374157.74	1271653.05	374157.74	1271653.05	Картометрический метод	5	-
166	374160.60	1271648.10	374160.60	1271648.10	Картометрический метод	5	-
167	374159.14	1271641.01	374159.14	1271641.01	Картометрический метод	5	-
168	374161.45	1271630.81	374161.45	1271630.81	Картометрический метод	5	-
169	374162.59	1271622.64	374162.59	1271622.64	Картометрический метод	5	-
170	374161.49	1271611.32	374161.49	1271611.32	Картометрический метод	5	-
171	374163.36	1271606.58	374163.36	1271606.58	Картометрический метод	5	-
172	374169.13	1271601.64	374169.13	1271601.64	Картометрический метод	5	-
173	374172.11	1271600.93	374172.11	1271600.93	Картометрический метод	5	-
174	374173.90	1271601.45	374173.90	1271601.45	Картометрический метод	5	-
175	374177.04	1271608.29	374177.04	1271608.29	Картометрический метод	5	-
176	374182.16	1271612.01	374182.16	1271612.01	Картометрический метод	5	-
177	374187.19	1271612.47	374187.19	1271612.47	Картометрический метод	5	-
178	374191.09	1271611.17	374191.09	1271611.17	Картометрический метод	5	-
1	374198.59	1271700.71	374198.59	1271700.71	Картометрический метод	5	-
							-
179	374278.81	1271224.08	374278.81	1271224.08	Картометрический метод	5	-
180	374377.73	1271225.05	374377.73	1271225.05	Картометрический метод	5	-
181	374385.60	1271222.65	374385.60	1271222.65	Картометрический метод	5	-
182	374392.73	1271219.32	374392.73	1271219.32	Картометрический метод	5	-
183	374512.19	1271150.05	374512.19	1271150.05	Картометрический метод	5	-
184	374553.40	1271165.46	374553.40	1271165.46	Картометрический метод	5	-
185	374704.28	1271227.66	374704.28	1271227.66	Картометрический	5	-

Сведения о местоположении измененных (уточненных) границ объекта							
1. Система координат МСК 47 зона 1							
2. Сведения о характерных точках границ объекта							
Обозначение характерных точек границ	Существующие координаты, м		Измененные (уточненные) координаты, м		Метод определения координат характерной точки	Средняя квадратическая погрешность положения характерной точки (Мг), м	Описание обозначения точки на местности (при наличии)
	X	Y	X	Y			
					метод		
186	374689.11	1271254.52	374689.11	1271254.52	Картометрический метод	5	-
187	374591.44	1271433.01	374591.44	1271433.01	Картометрический метод	5	-
188	374351.53	1271546.12	374351.53	1271546.12	Картометрический метод	5	-
189	374335.67	1271557.91	374335.67	1271557.91	Картометрический метод	5	-
190	374322.37	1271560.23	374322.37	1271560.23	Картометрический метод	5	-
191	374307.25	1271566.79	374307.25	1271566.79	Картометрический метод	5	-
179	374278.81	1271224.08	374278.81	1271224.08	Картометрический метод	5	-
3. Сведения о характерных точках части (частей) границы объекта							
Обозначение характерных точек части границы	Существующие координаты, м		Измененные (уточненные) координаты, м		Метод определения координат характерной точки	Средняя квадратическая погрешность положения характерной точки (Мг), м	Описание обозначения точки на местности (при наличии)
	X	Y	X	Y			
1	2	3	4	5	6	7	8
-	-	-	-	-	-	-	-

План границ объекта

План границ объекта  
Обзорная схема границ объекта



Масштаб 1:10000

Используемые условные знаки и обозначения:

- 1 - характерная точка границы объекта;
- существующая часть границы объекта;
- 1 - область и номер выносного листа.

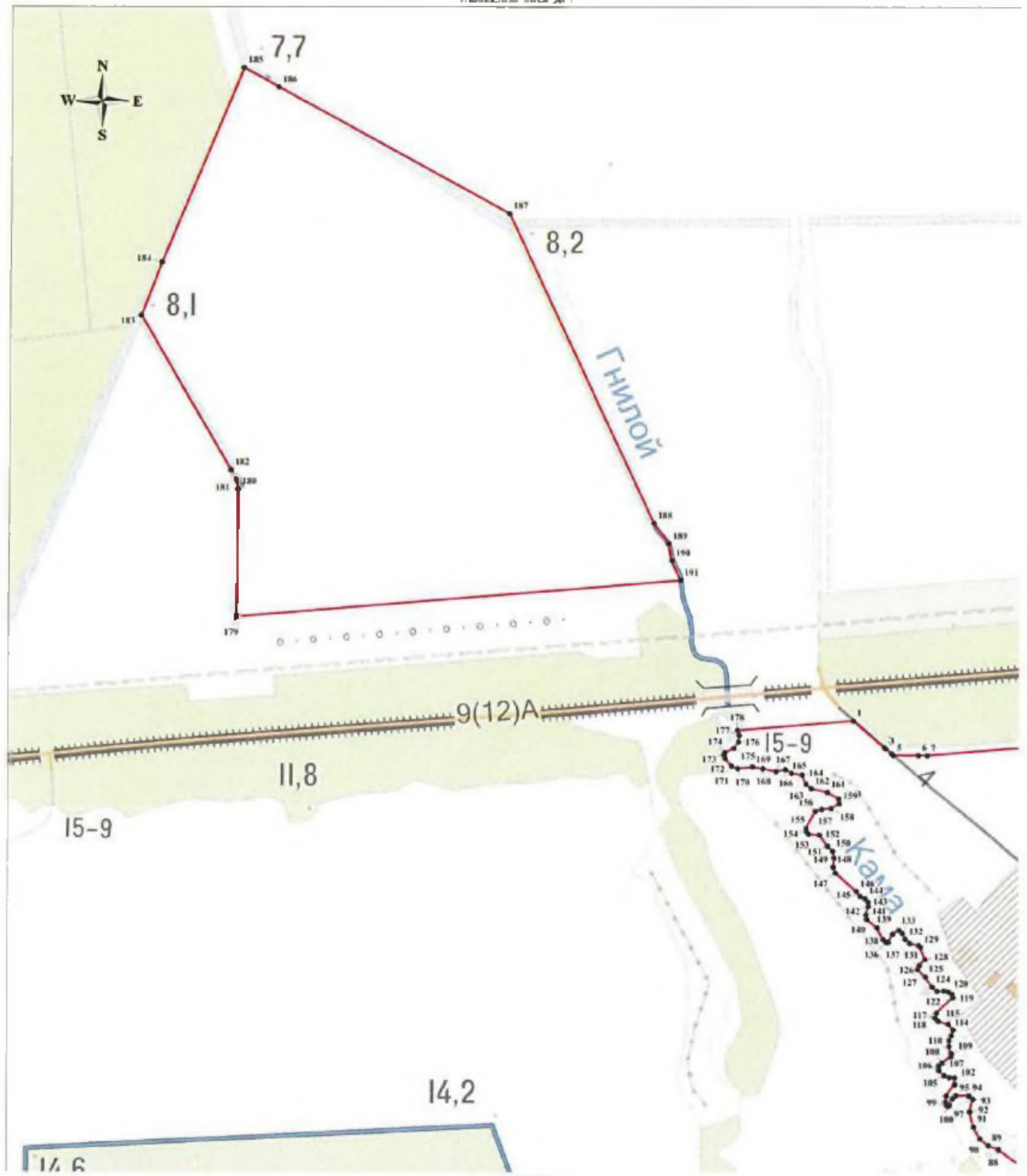
Генеральный директор

Подпись

Мареев Д.А.

Дата «30» августа 2019 г.

Место для отписки (при наличии) лица, составившего описание местоположения границ объекта



Используемые условные знаки и обозначения.

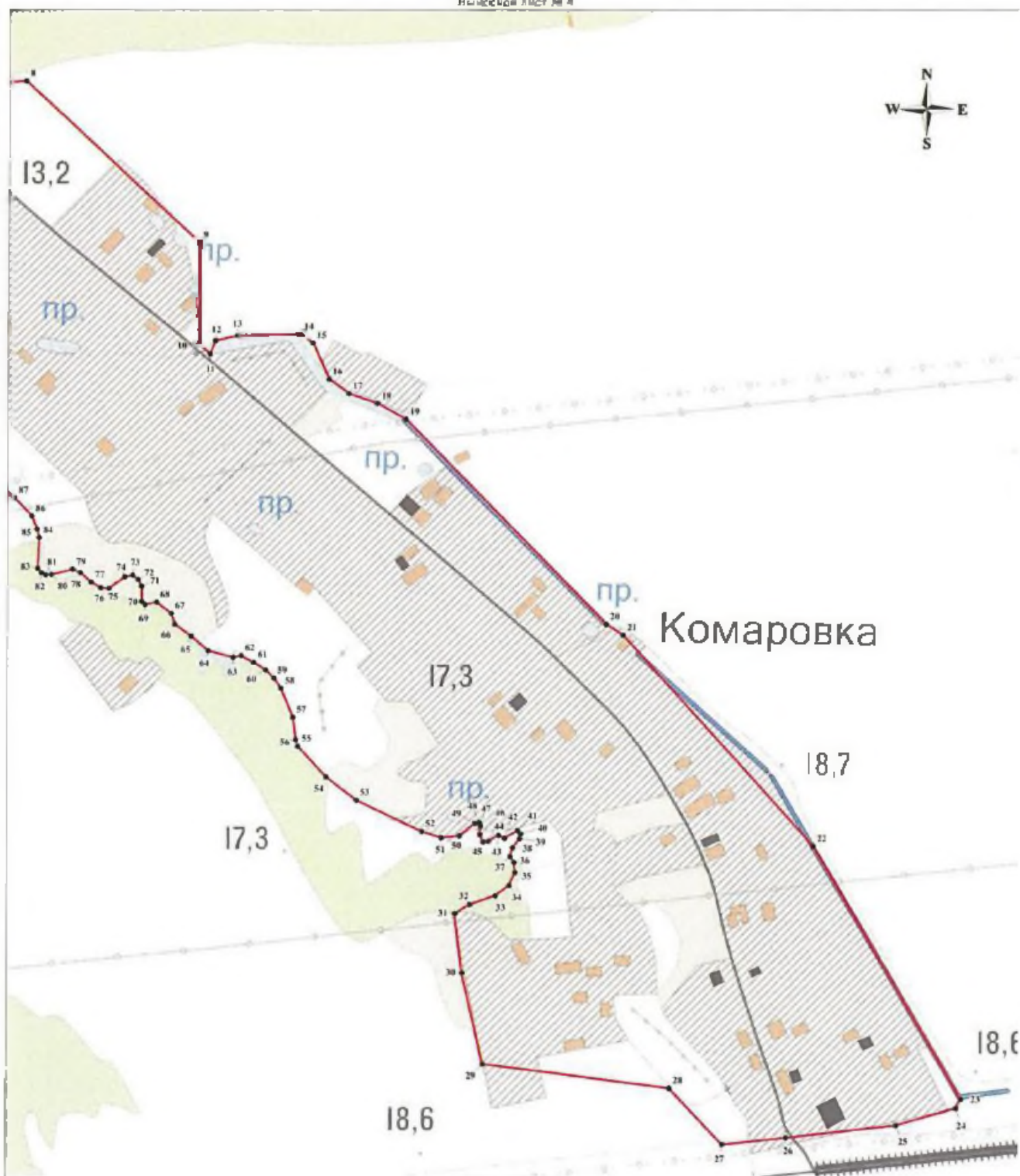
Условные обозначения представлены на листе 10

Генеральный директор

Подпись:  Мареев Д.А.

Дата «30» августа 2019 г.

Место для отписки печати (при наличии) лица, составившего описание местоположения границ объекта



Масштаб 1:2000

Используемые условные знаки и обозначения:

Условные обозначения представлены на листе 10

Генеральный директор

Подпись

Мареев Д.А.

Дата «18» августа 2019 г.

Место для оттиска печати (при наличии) лица, составившего описание местоположения границ объекта



## ОПИСАНИЕ МЕСТОПОЛОЖЕНИЯ ГРАНИЦ

Граница населенного пункта - деревня Кошкино муниципального образования "Большелуцкое сельское поселение"

Кингисеппского района Ленинградской области

(изменение местоположения)

(наименование объекта, местоположение границ которого описано (далее - объект)

Сведения об объекте							
№ п/п	Характеристики объекта			Описание характеристик			
1	2			3			
1	Местоположение объекта			Ленинградская область, Кингисеппский район, Большелуцкое сельское поселение, деревня Кошкино			
2	Площадь объекта ± величина погрешности определения площади (Р ± ΔР), м²			868151 ± 16306			
3	Иные характеристики объекта			-			
Сведения о местоположении границ объекта							
1. Система координат МСК 47 зона I							
2. Сведения о характерных точках границ объекта							
Обозначение характерных точек границ	Координаты, м		Метод определения координат характерной точки	Средняя квадратическая погрешность положения характерной точки (Мп), м	Описание обозначения точки на местности (при наличии)		
	X	Y					
1	2	3	4	5	6		
-	-	-	-	-	-		
3. Сведения о характерных точках части (частей) границы объекта							
Обозначение характерных точек части границы	Координаты, м		Метод определения координат характерной точки	Средняя квадратическая погрешность положения характерной точки (Мп), м	Описание обозначения точки на местности (при наличии)		
	X	Y					
1	2	3	4	5	6		
-	-	-	-	-	-		
Сведения о местоположении измененных (уточненных) границ объекта							
1. Система координат МСК 47 зона I							
2. Сведения о характерных точках границ объекта							
Обозначение характерных точек границ	Существующие координаты, м		Измененные (уточненные) координаты, м		Метод определения координат характерной точки	Средняя квадратическая погрешность положения характерной точки (Мп), м	Описание обозначения точки на местности (при наличии)
	X	Y	X	Y			
1	2	3	4	5	6	7	8
1	379366.92	1273418.02	379366.92	1273418.02	Картометрический метод	5	-
2	379375.51	1273482.80	379375.51	1273482.80	Картометрический метод	5	-
3	379405.16	1273797.81	379405.16	1273797.81	Картометрический метод	5	-
4	379311.53	1273803.76	379311.53	1273803.76	Картометрический метод	5	-
5	379276.62	1273819.03	379276.62	1273819.03	Картометрический метод	5	-
6	379266.81	1273859.39	379266.81	1273859.39	Картометрический метод	5	-
7	379291.94	1274095.78	379291.94	1274095.78	Картометрический метод	5	-
8	379420.16	1274080.89	379420.16	1274080.89	Картометрический метод	5	-

Сведения о местоположении измененных (уточненных) границ объекта							
1. Система координат МСК 47 зона I							
2. Сведения о характерных точках границ объекта							
Обозначение характерных точек границ	Существующие координаты, м		Измененные (уточненные) координаты, м		Метод определения координат характерной точки	Средняя квадратическая погрешность положения характерной точки (M <sub>t</sub> ), м	Описание обозначения точки на местности (при наличии)
	X	Y	X	Y			
					метод		
9	379439.62	1274228.96	379439.62	1274228.96	Картометрический метод	5	-
10	379454.89	1274231.63	379454.89	1274231.63	Картометрический метод	5	-
11	379457.18	1274245.66	379457.18	1274245.66	Картометрический метод	5	-
12	379467.48	1274305.76	379467.48	1274305.76	Картометрический метод	5	-
13	379497.25	1274450.78	379497.25	1274450.78	Картометрический метод	5	-
14	379511.18	1274548.48	379511.18	1274548.48	Картометрический метод	5	-
15	379511.94	1274557.63	379511.94	1274557.63	Картометрический метод	5	-
16	379513.47	1274601.90	379513.47	1274601.90	Картометрический метод	5	-
17	379492.67	1274597.32	379492.67	1274597.32	Картометрический метод	5	-
18	379419.02	1274588.64	379419.02	1274588.64	Картометрический метод	5	-
19	379395.36	1274589.12	379395.36	1274589.12	Картометрический метод	5	-
20	379325.14	1274599.42	379325.14	1274599.42	Картометрический метод	5	-
21	379278.96	1274597.13	379278.96	1274597.13	Картометрический метод	5	-
22	379239.27	1274581.68	379239.27	1274581.68	Картометрический метод	5	-
23	379173.20	1274528.35	379173.20	1274528.35	Картометрический метод	5	-
24	379020.60	1274397.54	379020.60	1274397.54	Картометрический метод	5	-
25	378909.26	1274316.47	378909.26	1274316.47	Картометрический метод	5	-
26	378871.69	1274270.43	378871.69	1274270.43	Картометрический метод	5	-
27	378772.74	1274058.77	378772.74	1274058.77	Картометрический метод	5	-
28	378749.45	1273960.34	378749.45	1273960.34	Картометрический метод	5	-
29	378739.93	1273844.98	378739.93	1273844.98	Картометрический метод	5	-
30	378925.61	1273812.33	378925.61	1273812.33	Картометрический метод	5	-
31	378975.19	1273788.48	378975.19	1273788.48	Картометрический метод	5	-
32	378987.88	1273781.23	378987.88	1273781.23	Картометрический метод	5	-
33	379003.81	1273762.05	379003.81	1273762.05	Картометрический метод	5	-

Сведения о местоположении измененных (уточненных) границ объекта							
1. Система координат МСК 47 зона I							
2. Сведения о характерных точках границ объекта							
Обозначение характерных точек границ	Существующие координаты, м		Измененные (уточненные) координаты, м		Метод определения координат характерной точки	Средняя квадратическая погрешность положения характерной точки (Мп), м	Описание обозначения точки на местности (при наличии)
	X	Y	X	Y			
34	379026.80	1273736.96	379026.80	1273736.96	Картометрический метод	5	-
35	379050.27	1273712.73	379050.27	1273712.73	Картометрический метод	5	-
36	379071.49	1273682.91	379071.49	1273682.91	Картометрический метод	5	-
37	379107.23	1273621.52	379107.23	1273621.52	Картометрический метод	5	-
38	379116.20	1273596.62	379116.20	1273596.62	Картометрический метод	5	-
39	379124.02	1273563.13	379124.02	1273563.13	Картометрический метод	5	-
40	379143.01	1273538.52	379143.01	1273538.52	Картометрический метод	5	-
I	379366.92	1273418.02	379366.92	1273418.02	Картометрический метод	5	-
							-
41	379858.04	1274654.33	379858.04	1274654.33	Картометрический метод	5	-
42	379888.79	1274673.29	379888.79	1274673.29	Картометрический метод	5	-
43	379909.05	1274685.79	379909.05	1274685.79	Картометрический метод	5	-
44	379904.20	1274694.34	379904.20	1274694.34	Картометрический метод	5	-
45	380005.42	1274770.69	380005.42	1274770.69	Картометрический метод	5	-
46	380024.89	1274793.37	380024.89	1274793.37	Картометрический метод	5	-
47	380054.27	1274839.54	380054.27	1274839.54	Картометрический метод	5	-
48	380058.47	1274855.95	380058.47	1274855.95	Картометрический метод	5	-
49	380057.23	1274866.40	380057.23	1274866.40	Картометрический метод	5	-
50	380051.79	1274891.83	380051.79	1274891.83	Картометрический метод	5	-
51	380051.60	1274908.43	380051.60	1274908.43	Картометрический метод	5	-
52	380055.99	1274919.88	380055.99	1274919.88	Картометрический метод	5	-
53	380067.48	1274928.18	380067.48	1274928.18	Картометрический метод	5	-
54	380092.10	1274948.64	380092.10	1274948.64	Картометрический метод	5	-
55	380106.91	1274960.66	380106.91	1274960.66	Картометрический метод	5	-
56	380140.80	1274992.20	380140.80	1274992.20	Картометрический метод	5	-
57	380154.83	1275006.99	380154.83	1275006.99	Картометрический метод	5	-

Сведения о местоположении измененных (уточненных) границ объекта							
1. Система координат МСК 47 зона 1							
2. Сведения о характерных точках границ объекта							
Обозначение характерных точек границ	Существующие координаты, м		Измененные (уточненные) координаты, м		Метод определения координат характерной точки	Средняя квадратическая погрешность положения характерной точки (Mf), м	Описание обозначения точки на местности (при наличии)
	X	Y	X	Y			
58	380166.75	1275022.23	380166.75	1275022.23	Картометрический метод	5	-
59	380182.02	1275039.73	380182.02	1275039.73	Картометрический метод	5	-
60	380202.63	1275057.86	380202.63	1275057.86	Картометрический метод	5	-
61	380210.83	1275066.37	380210.83	1275066.37	Картометрический метод	5	-
62	380219.23	1275077.44	380219.23	1275077.44	Картометрический метод	5	-
63	380230.96	1275099.39	380230.96	1275099.39	Картометрический метод	5	-
64	380270.08	1275202.37	380270.08	1275202.37	Картометрический метод	5	-
65	380296.41	1275267.72	380296.41	1275267.72	Картометрический метод	5	-
66	380316.54	1275320.12	380316.54	1275320.12	Картометрический метод	5	-
67	380323.89	1275349.34	380323.89	1275349.34	Картометрический метод	5	-
68	380325.02	1275359.96	380325.02	1275359.96	Картометрический метод	5	-
69	380407.42	1275448.46	380407.42	1275448.46	Картометрический метод	5	-
70	380492.80	1275373.98	380492.80	1275373.98	Картометрический метод	5	-
71	380781.63	1275684.62	380781.63	1275684.62	Картометрический метод	5	-
72	380772.55	1275766.36	380772.55	1275766.36	Картометрический метод	5	-
73	380770.85	1275781.53	380770.85	1275781.53	Картометрический метод	5	-
74	380795.99	1275787.57	380795.99	1275787.57	Картометрический метод	5	-
75	380920.24	1275806.40	380920.24	1275806.40	Картометрический метод	5	-
76	380926.51	1275811.40	380926.51	1275811.40	Картометрический метод	5	-
77	380923.70	1275818.02	380923.70	1275818.02	Картометрический метод	5	-
78	380919.77	1275951.87	380919.77	1275951.87	Картометрический метод	5	-
79	380931.16	1276070.81	380931.16	1276070.81	Картометрический метод	5	-
80	380928.41	1276101.04	380928.41	1276101.04	Картометрический метод	5	-
81	380919.77	1276098.29	380919.77	1276098.29	Картометрический метод	5	-
82	380847.93	1276134.40	380847.93	1276134.40	Картометрический метод	5	-
83	380803.81	1276107.52	380803.81	1276107.52	Картометрический	5	-

Сведения о местоположении измененных (уточненных) границ объекта							
1. Система координат МСК 47 зона I							
2. Сведения о характерных точках границ объекта							
Обозначение характерных точек границ	Существующие координаты, м		Измененные (уточненные) координаты, м		Метод определения координат характерной точки	Средняя квадратическая погрешность положения характерной точки (Mf), м	Описание обозначения точки на местности (при наличии)
	X	Y	X	Y			
					метод		
84	380792.18	1276080.39	380792.18	1276080.39	Картометрический метод	5	-
85	380796.06	1276054.23	380796.06	1276054.23	Картометрический метод	5	-
86	380802.84	1276025.16	380802.84	1276025.16	Картометрический метод	5	-
87	380798.00	1275990.28	380798.00	1275990.28	Картометрический метод	5	-
88	380759.24	1275928.27	380759.24	1275928.27	Картометрический метод	5	-
89	380733.70	1275897.31	380733.70	1275897.31	Картометрический метод	5	-
90	380719.51	1275864.32	380719.51	1275864.32	Картометрический метод	5	-
91	380726.90	1275848.43	380726.90	1275848.43	Картометрический метод	5	-
92	380583.86	1275786.11	380583.86	1275786.11	Картометрический метод	5	-
93	380575.83	1275743.86	380575.83	1275743.86	Картометрический метод	5	-
94	380566.46	1275741.34	380566.46	1275741.34	Картометрический метод	5	-
95	380462.21	1275781.33	380462.21	1275781.33	Картометрический метод	5	-
96	380272.03	1275732.03	380272.03	1275732.03	Картометрический метод	5	-
97	380236.37	1275694.53	380236.37	1275694.53	Картометрический метод	5	-
98	380155.45	1275533.73	380155.45	1275533.73	Картометрический метод	5	-
99	380136.37	1275490.60	380136.37	1275490.60	Картометрический метод	5	-
100	380110.42	1275434.12	380110.42	1275434.12	Картометрический метод	5	-
101	380102.02	1275391.38	380102.02	1275391.38	Картометрический метод	5	-
102	380101.07	1275357.23	380101.07	1275357.23	Картометрический метод	5	-
103	380096.68	1275340.05	380096.68	1275340.05	Картометрический метод	5	-
104	380100.30	1275332.09	380100.30	1275332.09	Картометрический метод	5	-
105	380100.50	1275324.41	380100.50	1275324.41	Картометрический метод	5	-
106	380097.82	1275315.91	380097.82	1275315.91	Картометрический метод	5	-
107	380095.72	1275300.84	380095.72	1275300.84	Картометрический метод	5	-
108	380094.39	1275296.26	380094.39	1275296.26	Картометрический метод	5	-

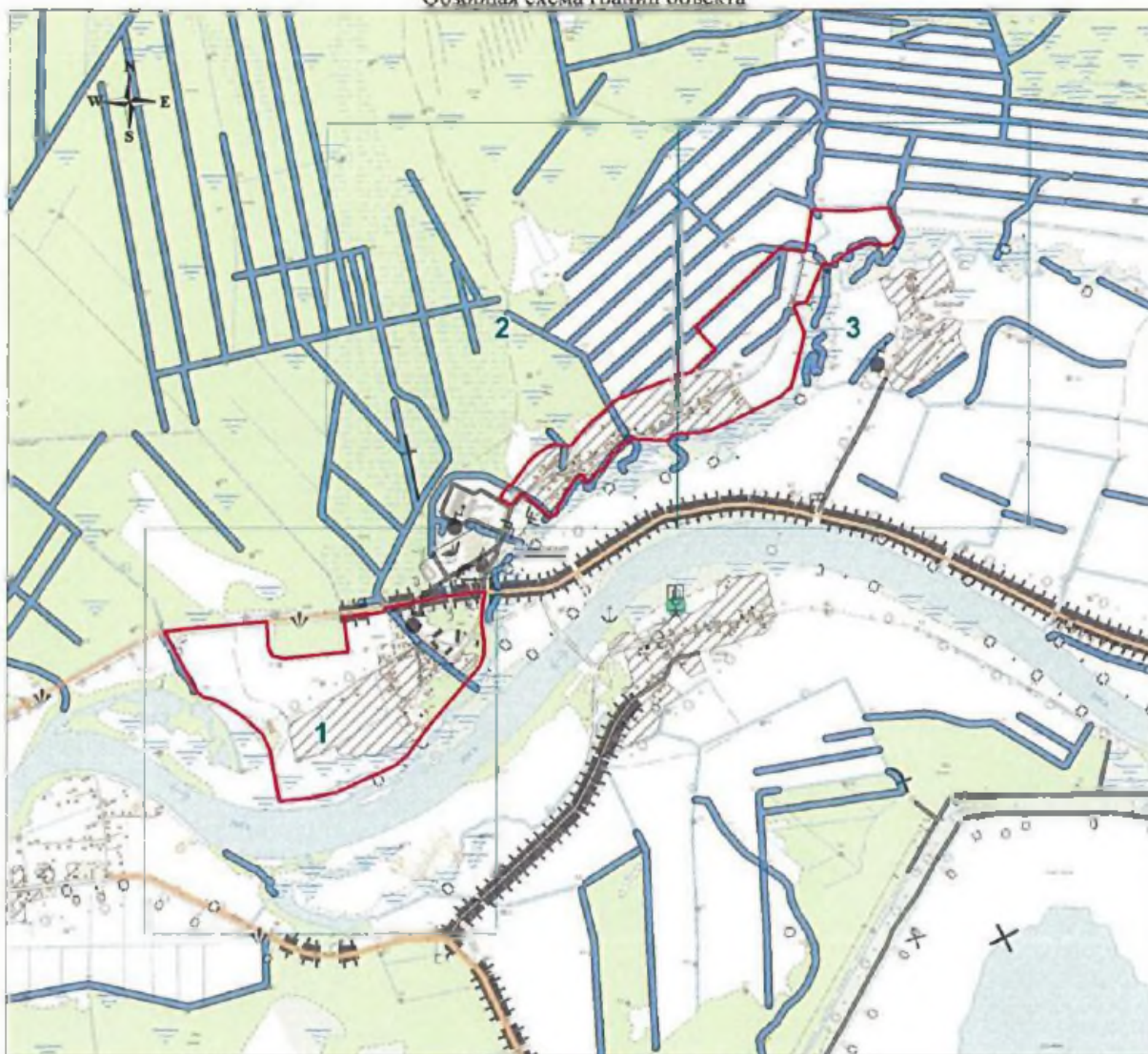
Сведения о местоположении измененных (уточненных) границ объекта							
1. Система координат МСК 47 зона I							
2. Сведения о характерных точках границ объекта							
Обозначение характерных точек границ	Существующие координаты, м		Измененные (уточненные) координаты, м		Метод определения координат характерной точки	Средняя квадратическая погрешность положения характерной точки (M <sub>t</sub> ), м	Описание обозначения точки на местности (при наличии)
	X	Y	X	Y			
109	380082.94	1275283.86	380082.94	1275283.86	Картометрический метод	5	-
110	380077.41	1275281.19	380077.41	1275281.19	Картометрический метод	5	-
111	380073.97	1275281.19	380073.97	1275281.19	Картометрический метод	5	-
112	380076.91	1275162.05	380076.91	1275162.05	Картометрический метод	5	-
113	380078.36	1275156.35	380078.36	1275156.35	Картометрический метод	5	-
114	380081.13	1275150.77	380081.13	1275150.77	Картометрический метод	5	-
115	380082.18	1275144.81	380082.18	1275144.81	Картометрический метод	5	-
116	380081.32	1275139.46	380081.32	1275139.46	Картометрический метод	5	-
117	380072.83	1275128.59	380072.83	1275128.59	Картометрический метод	5	-
118	380057.37	1275102.92	380057.37	1275102.92	Картометрический метод	5	-
119	380048.88	1275097.75	380048.88	1275097.75	Картометрический метод	5	-
120	380039.34	1275093.10	380039.34	1275093.10	Картометрический метод	5	-
121	380035.14	1275087.37	380035.14	1275087.37	Картометрический метод	5	-
122	380029.90	1275075.73	380029.90	1275075.73	Картометрический метод	5	-
123	380023.50	1275068.29	380023.50	1275068.29	Картометрический метод	5	-
124	380010.43	1275063.33	380010.43	1275063.33	Картометрический метод	5	-
125	379977.14	1275042.66	379977.14	1275042.66	Картометрический метод	5	-
126	379970.65	1275037.38	379970.65	1275037.38	Картометрический метод	5	-
127	379965.97	1275030.32	379965.97	1275030.32	Картометрический метод	5	-
128	379959.68	1275016.58	379959.68	1275016.58	Картометрический метод	5	-
129	379952.33	1275010.38	379952.33	1275010.38	Картометрический метод	5	-
130	379939.64	1275002.84	379939.64	1275002.84	Картометрический метод	5	-
131	379930.18	1274997.15	379930.18	1274997.15	Картометрический метод	5	-
132	379925.24	1274991.87	379925.24	1274991.87	Картометрический метод	5	-
133	379916.65	1274976.13	379916.65	1274976.13	Картометрический метод	5	-
134	379917.41	1274972.12	379917.41	1274972.12	Картометрический	5	-

Сведения о местоположении измененных (уточненных) границ объекта							
1. Система координат МСК 47 зона I							
2. Сведения о характерных точках границ объекта							
Обозначение характерных точек границ	Существующие координаты, м		Измененные (уточненные) координаты, м		Метод определения координат характерной точки	Средняя квадратическая погрешность положения характерной точки (Mt), м	Описание обозначения точки на местности (при наличии)
	X	Y	X	Y			
					метод		
135	379970.27	1274969.93	379970.27	1274969.93	Картометрический метод	5	-
136	379937.64	1274966.49	379937.64	1274966.49	Картометрический метод	5	-
137	379941.95	1274965.34	379941.95	1274965.34	Картометрический метод	5	-
138	379944.60	1274963.06	379944.60	1274963.06	Картометрический метод	5	-
139	379945.94	1274958.86	379945.94	1274958.86	Картометрический метод	5	-
140	379943.84	1274951.99	379943.84	1274951.99	Картометрический метод	5	-
141	379933.73	1274936.25	379933.73	1274936.25	Картометрический метод	5	-
142	379919.70	1274925.09	379919.70	1274925.09	Картометрический метод	5	-
143	379900.72	1274914.64	379900.72	1274914.64	Картометрический метод	5	-
144	379886.62	1274903.27	379886.62	1274903.27	Картометрический метод	5	-
145	379867.32	1274896.56	379867.32	1274896.56	Картометрический метод	5	-
146	379842.90	1274881.39	379842.90	1274881.39	Картометрический метод	5	-
147	379825.54	1274870.52	379825.54	1274870.52	Картометрический метод	5	-
148	379809.22	1274865.75	379809.22	1274865.75	Картометрический метод	5	-
149	379800.54	1274859.45	379800.54	1274859.45	Картометрический метод	5	-
150	379792.14	1274850.96	379792.14	1274850.96	Картометрический метод	5	-
151	379789.57	1274845.61	379789.57	1274845.61	Картометрический метод	5	-
152	379789.28	1274841.70	379789.28	1274841.70	Картометрический метод	5	-
153	379790.71	1274837.79	379790.71	1274837.79	Картометрический метод	5	-
154	379794.72	1274833.36	379794.72	1274833.36	Картометрический метод	5	-
155	379808.46	1274821.24	379808.46	1274821.24	Картометрический метод	5	-
156	379831.93	1274796.82	379831.93	1274796.82	Картометрический метод	5	-
157	379864.75	1274754.36	379864.75	1274754.36	Картометрический метод	5	-
158	379876.91	1274735.46	379876.91	1274735.46	Картометрический метод	5	-
159	379873.86	1274730.97	379873.86	1274730.97	Картометрический метод	5	-

Сведения о местоположении измененных (уточненных) границ объекта							
1. Система координат МСК 47 зона I							
2. Сведения о характерных точках границ объекта							
Обозначение характерных точек границ	Существующие координаты, м		Измененные (уточненные) координаты, м		Метод определения координат характерной точки	Средняя квадратическая погрешность положения характерной точки (M <sub>t</sub> ), м	Описание обозначения точки на местности (при наличии)
	X	Y	X	Y			
160	379839.90	1274701.21	379839.90	1274701.21	Картометрический метод	5	-
161	379833.12	1274697.77	379833.12	1274697.77	Картометрический метод	5	-
162	379838.42	1274688.20	379838.42	1274688.20	Картометрический метод	5	-
41	379858.04	1274654.33	379858.04	1274654.33	Картометрический метод	5	-
3. Сведения о характерных точках части (частей) границы объекта							
Обозначение характерных точек части границы	Существующие координаты, м		Измененные (уточненные) координаты, м		Метод определения координат характерной точки	Средняя квадратическая погрешность положения характерной точки (M <sub>t</sub> ), м	Описание обозначения точки на местности (при наличии)
	X	Y	X	Y			
1	2	3	4	5	6	7	8
-	-	-	-	-	-	-	-

## План границ объекта

## Обзорная схема границ объекта



Масштаб 1:25000

Используемые условные знаки и обозначения:

- |  |                                       |
|--|---------------------------------------|
|  | - характерная точка границы объекта;  |
|  | - существующая часть границы объекта; |
|  | - область и номер выносного листа.    |

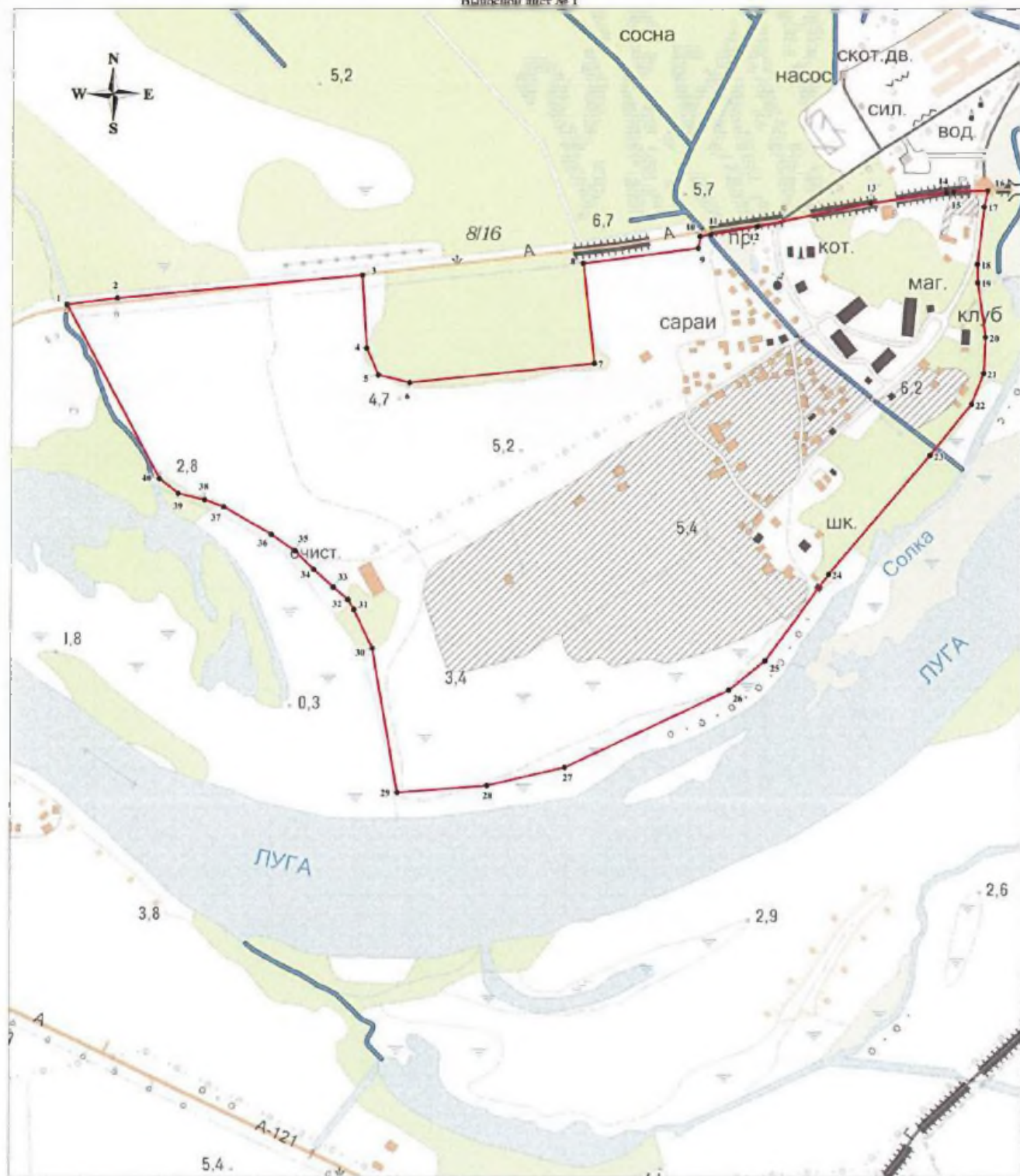
Генеральный директор

Подпись

Мареев Д.А.

Дата «30» августа 2019 г.

Место для оттиска печати (при наличии) лица, составившего описание местоположения границ объекта



Масштаб 1:5000

Используемые условные знаки и обозначения:

Условные обозначения представлены на листе 9

Генеральный директор

Подпись: *Мареев Д.А.*

Дата «10» августа 2019 г.

Место для оттиска печати (при наличии) лица, составившего описание местоположения границ объекта

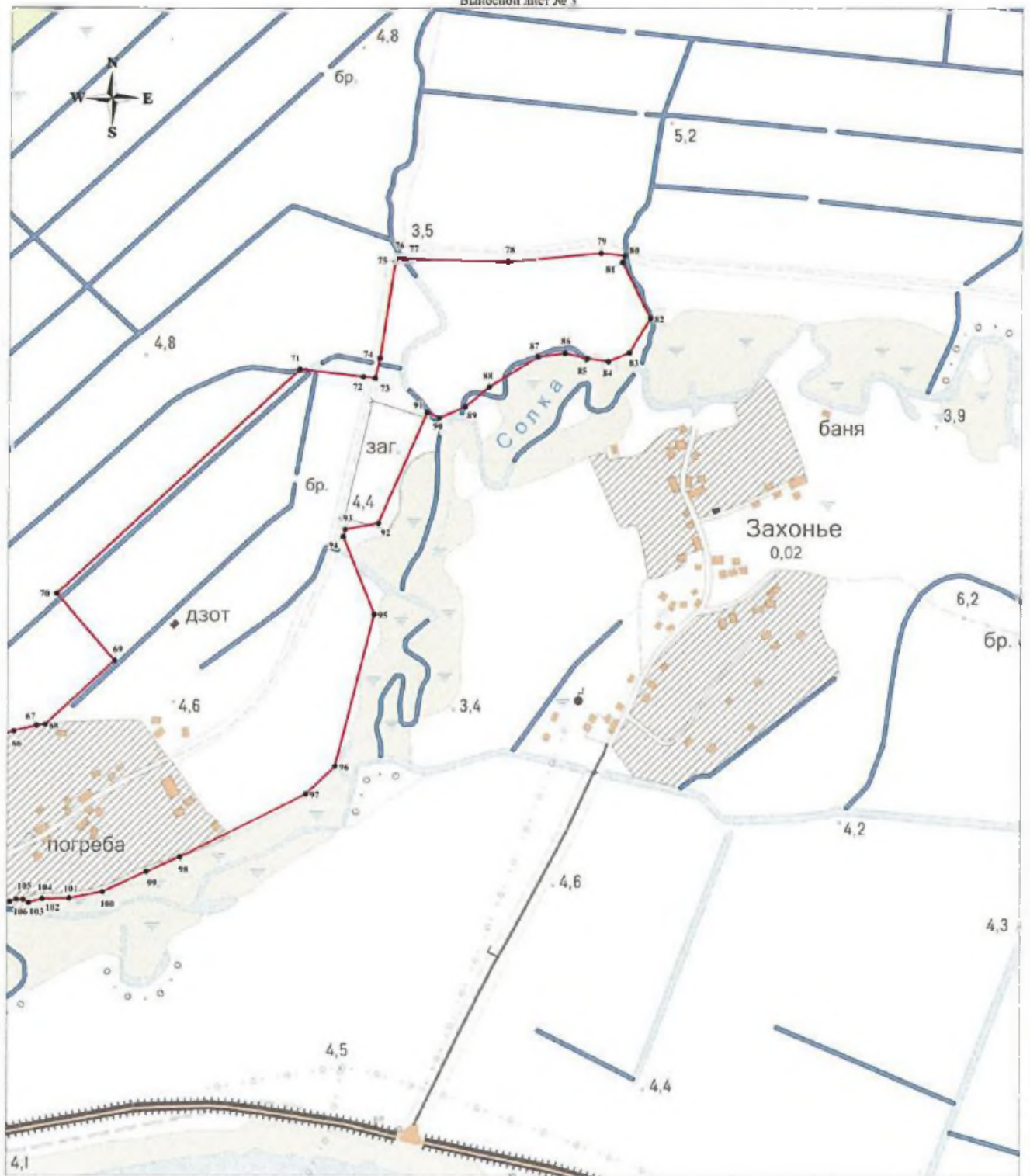


Условные обозначения представлены на листе 9

Дата «30» августа 2019 г.

Meconium Discontinuation Requirement (RPOB Newborns) 9/1/2017. (Y/N) (Indicate compliance) (If non-compliance, include explanation of non-compliance and corrective action)

План границ объекта  
Выносной лист № 3



Масштаб 1:5000

Используемые условные знаки и обозначения:

Условные обозначения представлены на листе 9

Генеральный директор

Подпись

Мареев Д.А.

Дата «30» августа 2019 г.

Место для оттиска печати (при наличии) лица, составившего описание местоположения границ объекта

## ОПИСАНИЕ МЕСТОПОЛОЖЕНИЯ ГРАНИЦ

Граница населенного пункта - деревня Куровицы муниципального образования "Большелуцкое сельское поселение"

Кингисеппского района Ленинградской области

(изменение местоположения)

(наименование объекта, местоположение границ которого описано (далее - объект)

Сведения об объекте							
N п/п	Характеристики объекта			Описание характеристик			
1	2			3			
1	Местоположение объекта			Ленинградская область, Кингисеппский район, Большелуцкое сельское поселение, деревня Куровицы			
2	Площадь объекта ± величина погрешности определения площади (Р ± ΔР), м²			596800 ± 13519			
3	Иные характеристики объекта			-			
Сведения о местоположении границ объекта							
1. Система координат МСК 47 зона 1							
2. Сведения о характерных точках границ объекта							
Обозначение характерных точек границ	Координаты, м		Метод определения координат характерной точки	Средняя квадратическая погрешность положения характерной точки (Ml), м	Описание обозначения точки на местности (при наличии)		
	X	Y					
1	2	3	4	5	6		
-	-	-	-	-	-		
3. Сведения о характерных точках части (частей) границы объекта							
Обозначение характерных точек части границы	Координаты, м		Метод определения координат характерной точки	Средняя квадратическая погрешность положения характерной точки (Ml), м	Описание обозначения точки на местности (при наличии)		
	X	Y					
1	2	3	4	5	6		
-	-	-	-	-	-		
Сведения о местоположении измененных (уточненных) границ объекта							
1. Система координат МСК 47 зона 1							
2. Сведения о характерных точках границ объекта							
Обозначение характерных точек границ	Существующие координаты, м		Измененные (уточненные) координаты, м		Метод определения координат характерной точки	Средняя квадратическая погрешность положения характерной точки (Ml), м	Описание обозначения точки на местности (при наличии)
	X	Y	X	Y			
1	2	3	4	5	6	7	8
1	391153.04	1267378.03	391153.04	1267378.03	Картометрический метод	5	-
2	391163.85	1267348.32	391163.85	1267348.32	Картометрический метод	5	-
3	390277.73	1268047.83	390277.73	1268047.83	Картометрический метод	5	-
4	390225.62	1268095.19	390225.62	1268095.19	Картометрический метод	5	-
5	389990.76	1268333.43	389990.76	1268333.43	Картометрический метод	5	-
6	389973.02	1268346.50	389973.02	1268346.50	Картометрический метод	5	-
7	389853.81	1268436.04	389853.81	1268436.04	Картометрический метод	5	-
8	389814.47	1268445.09	389814.47	1268445.09	Картометрический	5	-

Сведения о местоположении измененных (уточненных) границ объекта							
1. Система координат МСК 47 зона I							
2. Сведения о характерных точках границ объекта							
Обозначение характерных точек границ	Существующие координаты, м		Измененные (уточненные) координаты, м		Метод спределения координат характерной точки	Средняя квадратическая погрешность положения характерной точки (Mt), м	Описание обозначения точки на местности (при наличии)
	X	Y	X	Y			
					метод		
9	389792.81	1268450.08	389792.81	1268450.08	Картометрический метод	5	-
10	389747.52	1268456.67	389747.52	1268456.67	Картометрический метод	5	-
11	389715.33	1268461.14	389715.33	1268461.14	Картометрический метод	5	-
12	389676.56	1268465.26	389676.56	1268465.26	Картометрический метод	5	-
13	389671.35	1268465.81	389671.35	1268465.81	Картометрический метод	5	-
14	389642.80	1268468.79	389642.80	1268468.79	Картометрический метод	5	-
15	389614.22	1268470.60	389614.22	1268470.60	Картометрический метод	5	-
16	389595.62	1268471.78	389595.62	1268471.78	Картометрический метод	5	-
17	389573.88	1268474.55	389573.88	1268474.55	Картометрический метод	5	-
18	389533.74	1268479.44	389533.74	1268479.44	Картометрический метод	5	-
19	389532.60	1268479.42	389532.60	1268479.42	Картометрический метод	5	-
20	389512.85	1268479.02	389512.85	1268479.02	Картометрический метод	5	-
21	389495.59	1268476.03	389495.59	1268476.03	Картометрический метод	5	-
22	389483.23	1268471.56	389483.23	1268471.56	Картометрический метод	5	-
23	389481.18	1268470.51	389481.18	1268470.51	Картометрический метод	5	-
24	389474.91	1268467.30	389474.91	1268467.30	Картометрический метод	5	-
25	389445.40	1268442.64	389445.40	1268442.64	Картометрический метод	5	-
26	389425.07	1268422.53	389425.07	1268422.53	Картометрический метод	5	-
27	389424.93	1268422.38	389424.93	1268422.38	Картометрический метод	5	-
28	389419.18	1268416.03	389419.18	1268416.03	Картометрический метод	5	-
29	389418.39	1268413.93	389418.39	1268413.93	Картометрический метод	5	-
30	389417.29	1268411.13	389417.29	1268411.13	Картометрический метод	5	-
31	389416.86	1268406.02	389416.86	1268406.02	Картометрический метод	5	-
32	389418.78	1268401.33	389418.78	1268401.33	Картометрический метод	5	-
33	389420.09	1268397.61	389420.09	1268397.61	Картометрический метод	5	-

Сведения о местоположении измененных (уточненных) границ объекта							
1. Система координат МСК 47 зона I							
2. Сведения о характеристиках точек границ объекта							
Обозначение характерных точек границ	Существующие координаты, м		Измененные (уточненные) координаты, м		Метод определения координат характерной точки	Средняя квадратическая погрешность положения характерной точки (МГ), м	Описание обозначения точки на местности (при наличии)
	X	Y	X	Y			
34	389420.68	1268395.90	389420.68	1268395.90	Картометрический метод	5	-
35	389421.37	1268392.50	389421.37	1268392.50	Картометрический метод	5	-
36	389421.97	1268389.51	389421.97	1268389.51	Картометрический метод	5	-
37	389424.31	1268381.85	389424.31	1268381.85	Картометрический метод	5	-
38	389426.87	1268376.74	389426.87	1268376.74	Картометрический метод	5	-
39	389433.74	1268373.49	389433.74	1268373.49	Картометрический метод	5	-
40	389434.96	1268372.91	389434.96	1268372.91	Картометрический метод	5	-
41	389438.84	1268372.26	389438.84	1268372.26	Картометрический метод	5	-
42	389441.36	1268371.84	389441.36	1268371.84	Картометрический метод	5	-
43	389448.61	1268367.80	389448.61	1268367.80	Картометрический метод	5	-
44	389449.88	1268366.06	389449.88	1268366.06	Картометрический метод	5	-
45	389450.93	1268364.60	389450.93	1268364.60	Картометрический метод	5	-
46	389453.25	1268359.12	389453.25	1268359.12	Картометрический метод	5	-
47	389453.72	1268358.00	389453.72	1268358.00	Картометрический метод	5	-
48	389454.57	1268351.83	389454.57	1268351.83	Картометрический метод	5	-
49	389454.26	1268346.85	389454.26	1268346.85	Картометрический метод	5	-
50	389453.91	1268341.60	389453.91	1268341.60	Картометрический метод	5	-
51	389454.35	1268337.77	389454.35	1268337.77	Картометрический метод	5	-
52	389455.90	1268335.40	389455.90	1268335.40	Картометрический метод	5	-
53	389457.13	1268333.51	389457.13	1268333.51	Картометрический метод	5	-
54	389461.61	1268331.38	389461.61	1268331.38	Картометрический метод	5	-
55	389469.49	1268330.11	389469.49	1268330.11	Картометрический метод	5	-
56	389482.81	1268328.77	389482.81	1268328.77	Картометрический метод	5	-
57	389507.46	1268326.29	389507.46	1268326.29	Картометрический метод	5	-
58	389582.82	1268321.26	389582.82	1268321.26	Картометрический метод	5	-
59	389599.84	1268320.12	389599.84	1268320.12	Картометрический	5	-

Сведения о местоположении измененных (уточненных) границ объекта							
1. Система координат МСК 47 зона 1							
2. Сведения о характерных точках границ объекта							
Обозначение характерных точек границ	Существующие координаты, м		Измененные (уточненные) координаты, м		Метод определения координат характерной точки	Средняя квадратическая погрешность положения характерной точки (Мп), м	Описание обозначения точки на местности (при наличии)
	X	Y	X	Y			
					метод		
60	389620.51	1268318.38	389620.51	1268318.38	Картометрический метод	5	-
61	389650.23	1268315.88	389650.23	1268315.88	Картометрический метод	5	-
62	389654.61	1268314.92	389654.61	1268314.92	Картометрический метод	5	-
63	389668.78	1268311.83	389668.78	1268311.83	Картометрический метод	5	-
64	389690.60	1268308.10	389690.60	1268308.10	Картометрический метод	5	-
65	389703.66	1268305.87	389703.66	1268305.87	Картометрический метод	5	-
66	389768.36	1268293.58	389768.36	1268293.58	Картометрический метод	5	-
67	389774.23	1268292.47	389774.23	1268292.47	Картометрический метод	5	-
68	389790.14	1268288.16	389790.14	1268288.16	Картометрический метод	5	-
69	389794.67	1268286.93	389794.67	1268286.93	Картометрический метод	5	-
70	389801.19	1268284.77	389801.19	1268284.77	Картометрический метод	5	-
71	389806.20	1268283.10	389806.20	1268283.10	Картометрический метод	5	-
72	389811.65	1268279.23	389811.65	1268279.23	Картометрический метод	5	-
73	389816.04	1268276.09	389816.04	1268276.09	Картометрический метод	5	-
74	389818.46	1268272.72	389818.46	1268272.72	Картометрический метод	5	-
75	389819.38	1268269.69	389819.38	1268269.69	Картометрический метод	5	-
76	389820.99	1268264.29	389820.99	1268264.29	Картометрический метод	5	-
77	389826.46	1268258.13	389826.46	1268258.13	Картометрический метод	5	-
78	389834.36	1268253.71	389834.36	1268253.71	Картометрический метод	5	-
79	389839.83	1268250.11	389839.83	1268250.11	Картометрический метод	5	-
80	389844.37	1268250.11	389844.37	1268250.11	Картометрический метод	5	-
81	389846.61	1268251.34	389846.61	1268251.34	Картометрический метод	5	-
82	389849.48	1268252.90	389849.48	1268252.90	Картометрический метод	5	-
83	389855.75	1268253.55	389855.75	1268253.55	Картометрический метод	5	-
84	389866.49	1268250.61	389866.49	1268250.61	Картометрический метод	5	-

Сведения о местоположении измененных (уточненных) границ объекта							
1. Система координат МСК 47 зона 1							
2. Сведения о характерных точках границ объекта							
Обозначение характерных точек границ	Существующие координаты, м		Измененные (уточненные) координаты, м		Метод определения координат характерной точки	Средняя квадратическая погрешность положения характерной точки (Мг), м	Описание обозначения точки на местности (при наличии)
	X	Y	X	Y			
85	389872.91	1268248.36	389872.91	1268248.36	Картометрический метод	5	-
86	389881.63	1268245.29	389881.63	1268245.29	Картометрический метод	5	-
87	389886.20	1268242.85	389886.20	1268242.85	Картометрический метод	5	-
88	389893.34	1268237.10	389893.34	1268237.10	Картометрический метод	5	-
89	389905.20	1268226.88	389905.20	1268226.88	Картометрический метод	5	-
90	389903.27	1268224.47	389903.27	1268224.47	Картометрический метод	5	-
91	389911.73	1268218.67	389911.73	1268218.67	Картометрический метод	5	-
92	389922.27	1268231.36	389922.27	1268231.36	Картометрический метод	5	-
93	389966.50	1268251.88	389966.50	1268251.88	Картометрический метод	5	-
94	389971.49	1268248.21	389971.49	1268248.21	Картометрический метод	5	-
95	389974.26	1268247.08	389974.26	1268247.08	Картометрический метод	5	-
96	389979.31	1268243.83	389979.31	1268243.83	Картометрический метод	5	-
97	389983.28	1268239.50	389983.28	1268239.50	Картометрический метод	5	-
98	389986.89	1268232.83	389986.89	1268232.83	Картометрический метод	5	-
99	389989.82	1268223.84	389989.82	1268223.84	Картометрический метод	5	-
100	389992.71	1268220.10	389992.71	1268220.10	Картометрический метод	5	-
101	389986.00	1268206.25	389986.00	1268206.25	Картометрический метод	5	-
102	389973.39	1268202.72	389973.39	1268202.72	Картометрический метод	5	-
103	389956.88	1268203.35	389956.88	1268203.35	Картометрический метод	5	-
104	389950.08	1268203.01	389950.08	1268203.01	Картометрический метод	5	-
105	389944.36	1268202.72	389944.36	1268202.72	Картометрический метод	5	-
106	389939.60	1268201.13	389939.60	1268201.13	Картометрический метод	5	-
107	389937.66	1268199.75	389937.66	1268199.75	Картометрический метод	5	-
108	389932.90	1268196.37	389932.90	1268196.37	Картометрический метод	5	-
109	389925.62	1268194.15	389925.62	1268194.15	Картометрический метод	5	-
110	389916.41	1268192.24	389916.41	1268192.24	Картометрический	5	-

Сведения о местоположении измененных (уточненных) границ объекта							
1. Система координат МСК 47 зона I							
2. Сведения с характерных точек границ объекта							
Обозначение характерных точек границ	Существующие координаты, м		Измененные (уточненные) координаты, м		Метод определения координат характерной точки	Средняя квадратическая погрешность положения характерной точки (Мп), м	Описание обозначения точки на местности (при наличии)
	X	Y	X	Y			
					метод		
111	389912.10	1268191.54	389912.10	1268191.54	Картометрический метод	5	-
112	389907.51	1268191.61	389907.51	1268191.61	Картометрический метод	5	-
113	389897.37	1268193.00	389897.37	1268193.00	Картометрический метод	5	-
114	389890.16	1268193.98	389890.16	1268193.98	Картометрический метод	5	-
115	389872.76	1268196.36	389872.76	1268196.36	Картометрический метод	5	-
116	389837.72	1268200.71	389837.72	1268200.71	Картометрический метод	5	-
117	389811.44	1268203.98	389811.44	1268203.98	Картометрический метод	5	-
118	389787.48	1268205.53	389787.48	1268205.53	Картометрический метод	5	-
119	389769.77	1268206.68	389769.77	1268206.68	Картометрический метод	5	-
120	389751.78	1268207.84	389751.78	1268207.84	Картометрический метод	5	-
121	389745.34	1268208.26	389745.34	1268208.26	Картометрический метод	5	-
122	389689.74	1268210.64	389689.74	1268210.64	Картометрический метод	5	-
123	389644.26	1268221.41	389644.26	1268221.41	Картометрический метод	5	-
124	389612.27	1268206.76	389612.27	1268206.76	Картометрический метод	5	-
125	389609.29	1268125.08	389609.29	1268125.08	Картометрический метод	5	-
126	389652.84	1268128.38	389652.84	1268128.38	Картометрический метод	5	-
127	389675.78	1268101.01	389675.78	1268101.01	Картометрический метод	5	-
128	389704.73	1268075.81	389704.73	1268075.81	Картометрический метод	5	-
129	389715.92	1268075.81	389715.92	1268075.81	Картометрический метод	5	-
130	389715.92	1268066.47	389715.92	1268066.47	Картометрический метод	5	-
131	389730.80	1268052.19	389730.80	1268052.19	Картометрический метод	5	-
132	389740.97	1268038.04	389740.97	1268038.04	Картометрический метод	5	-
133	389751.67	1268018.75	389751.67	1268018.75	Картометрический метод	5	-
134	389732.71	1267962.54	389732.71	1267962.54	Картометрический метод	5	-
135	389710.10	1267883.20	389710.10	1267883.20	Картометрический метод	5	-

Сведения о местоположении измененных (уточненных) границ объекта							
1. Система координат МСК 47 зона I							
2. Сведения о характерных точках границ объекта							
Обозначение характерных точек границ	Существующие координаты, м		Измененные (уточненные) координаты, м		Метод определения координат характерной точки	Средняя квадратическая погрешность положения характерной точки (Мп), м	Описание обозначения точки на местности (при наличии)
	Х	У	Х	У			
136	389437.03	1267878.45	389437.03	1267878.45	Картометрический метод	5	-
137	389437.14	1267870.13	389437.14	1267870.13	Картометрический метод	5	-
138	389436.74	1267869.06	389436.74	1267869.06	Картометрический метод	5	-
139	389436.74	1267866.60	389436.74	1267866.60	Картометрический метод	5	-
140	389438.00	1267863.74	389438.00	1267863.74	Картометрический метод	5	-
141	389441.93	1267859.82	389441.93	1267859.82	Картометрический метод	5	-
142	389453.52	1267848.24	389453.52	1267848.24	Картометрический метод	5	-
143	389493.59	1267816.69	389493.59	1267816.69	Картометрический метод	5	-
144	389561.91	1267758.08	389561.91	1267758.08	Картометрический метод	5	-
145	389599.69	1267728.68	389599.69	1267728.68	Картометрический метод	5	-
146	389614.07	1267717.00	389614.07	1267717.00	Картометрический метод	5	-
147	389620.88	1267710.18	389620.88	1267710.18	Картометрический метод	5	-
148	389634.32	1267692.17	389634.32	1267692.17	Картометрический метод	5	-
149	389535.06	1267651.50	389535.06	1267651.50	Картометрический метод	5	-
150	389545.65	1267623.35	389545.65	1267623.35	Картометрический метод	5	-
151	389546.57	1267620.90	389546.57	1267620.90	Картометрический метод	5	-
152	389549.42	1267613.33	389549.42	1267613.33	Картометрический метод	5	-
153	389550.59	1267609.30	389550.59	1267609.30	Картометрический метод	5	-
154	389661.33	1267640.64	389661.33	1267640.64	Картометрический метод	5	-
155	389800.09	1267691.97	389800.09	1267691.97	Картометрический метод	5	-
156	389820.34	1267703.02	389820.34	1267703.02	Картометрический метод	5	-
157	389894.03	1267734.77	389894.03	1267734.77	Картометрический метод	5	-
158	389945.08	1267751.04	389945.08	1267751.04	Картометрический метод	5	-
159	389968.77	1267754.21	389968.77	1267754.21	Картометрический метод	5	-
160	390045.89	1267756.85	390045.89	1267756.85	Картометрический метод	5	-
161	390159.70	1267736.73	390159.70	1267736.73	Картометрический	5	-

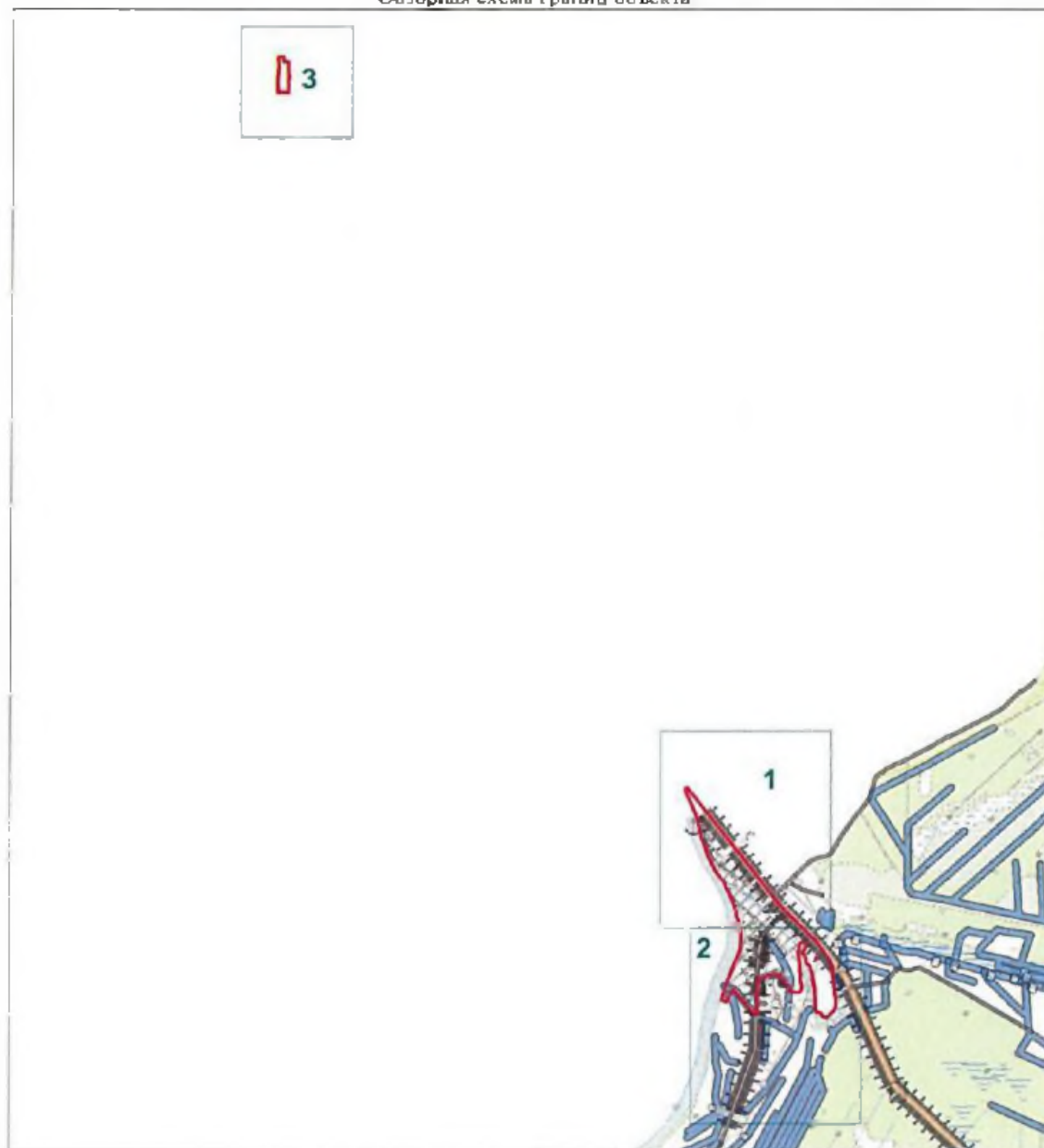
Сведения о местоположении измененных (уточненных) границ объекта							
1. Система координат МСК 47 зона I							
2. Сведения о характерных точках границ объекта							
Обозначение характерных точек границ	Существующие координаты, м		Измененные (уточненные) координаты, м		Метод определения координат характерной точки	Средняя квадратическая погрешность положения характерной точки (Мп), м	Описание обозначения точки на местности (при наличии)
	X	Y	X	Y			
					метод		
162	390193.88	1267720.71	390193.88	1267720.71	Картометрический метод	5	-
163	390216.42	1267725.11	390216.42	1267725.11	Картометрический метод	5	-
164	390230.05	1267720.61	390230.05	1267720.61	Картометрический метод	5	-
165	390244.49	1267711.92	390244.49	1267711.92	Картометрический метод	5	-
166	390267.82	1267706.93	390267.82	1267706.93	Картометрический метод	5	-
167	390291.03	1267698.78	390291.03	1267698.78	Картометрический метод	5	-
168	390316.96	1267683.70	390316.96	1267683.70	Картометрический метод	5	-
169	390338.91	1267673.65	390338.91	1267673.65	Картометрический метод	5	-
170	390369.79	1267664.36	390369.79	1267664.36	Картометрический метод	5	-
171	390412.35	1267636.60	390412.35	1267636.60	Картометрический метод	5	-
172	390420.81	1267633.16	390420.81	1267633.16	Картометрический метод	5	-
173	390450.84	1267630.45	390450.84	1267630.45	Картометрический метод	5	-
174	390471.48	1267605.21	390471.48	1267605.21	Картометрический метод	5	-
175	390481.40	1267601.35	390481.40	1267601.35	Картометрический метод	5	-
176	390500.19	1267581.90	390500.19	1267581.90	Картометрический метод	5	-
177	390508.52	1267576.74	390508.52	1267576.74	Картометрический метод	5	-
178	390513.28	1267575.15	390513.28	1267575.15	Картометрический метод	5	-
179	390521.75	1267567.48	390521.75	1267567.48	Картометрический метод	5	-
180	390540.93	1267557.30	390540.93	1267557.30	Картометрический метод	5	-
181	390545.16	1267553.06	390545.16	1267553.06	Картометрический метод	5	-
182	390555.61	1267551.61	390555.61	1267551.61	Картометрический метод	5	-
183	390570.69	1267542.08	390570.69	1267542.08	Картометрический метод	5	-
184	390573.87	1267536.00	390573.87	1267536.00	Картометрический метод	5	-
185	390576.12	1267534.81	390576.12	1267534.81	Картометрический метод	5	-
186	390583.79	1267534.94	390583.79	1267534.94	Картометрический метод	5	-

Сведения о местоположении измененных (уточненных) границ объекта							
1. Система координат МСК 47 зона 1							
2. Сведения о характерных точках границ объекта							
Обозначение характерных точек границ	Существующие координаты, м		Измененные (уточненные) координаты, м		Метод определения координат характерной точки	Средняя квадратическая погрешность положения характерной точки (Mt), м	Описание обозначения точки на местности (при наличии)
	X	Y	X	Y			
187	390591.86	1267529.25	390591.86	1267529.25	Картометрический метод	5	-
188	390604.83	1267523.56	390604.83	1267523.56	Картометрический метод	5	-
189	390607.87	1267519.99	390607.87	1267519.99	Картометрический метод	5	-
190	390617.92	1267516.82	390617.92	1267516.82	Картометрический метод	5	-
191	390650.86	1267502.00	390650.86	1267502.00	Картометрический метод	5	-
192	390658.53	1267501.86	390658.53	1267501.86	Картометрический метод	5	-
193	390666.08	1267500.27	390666.08	1267500.27	Картометрический метод	5	-
194	390678.11	1267491.54	390678.11	1267491.54	Картометрический метод	5	-
195	390681.16	1267492.34	390681.16	1267492.34	Картометрический метод	5	-
196	390702.65	1267488.15	390702.65	1267488.15	Картометрический метод	5	-
197	390714.37	1267480.43	390714.37	1267480.43	Картометрический метод	5	-
198	390721.25	1267479.51	390721.25	1267479.51	Картометрический метод	5	-
199	390737.78	1267473.82	390737.78	1267473.82	Картометрический метод	5	-
200	390744.40	1267469.45	390744.40	1267469.45	Картометрический метод	5	-
201	390765.94	1267465.27	390765.94	1267465.27	Картометрический метод	5	-
202	390774.40	1267459.79	390774.40	1267459.79	Картометрический метод	5	-
203	390782.36	1267456.09	390782.36	1267456.09	Картометрический метод	5	-
204	390803.26	1267453.97	390803.26	1267453.97	Картометрический метод	5	-
205	390829.32	1267445.37	390829.32	1267445.37	Картометрический метод	5	-
206	390833.56	1267440.74	390833.56	1267440.74	Картометрический метод	5	-
207	390848.51	1267439.55	390848.51	1267439.55	Картометрический метод	5	-
208	390901.88	1267424.73	390901.88	1267424.73	Картометрический метод	5	-
209	390911.29	1267425.28	390911.29	1267425.28	Картометрический метод	5	-
210	390926.17	1267421.96	390926.17	1267421.96	Картометрический метод	5	-
211	390935.03	1267417.20	390935.03	1267417.20	Картометрический метод	5	-
212	390945.22	1267413.63	390945.22	1267413.63	Картометрический	5	-




Сведения о местоположении измененных (уточненных) границ объекта							
1. Система координат МСК 47 зона 1							
2. Сведения о характерных точках границ объекта							
Обозначение характерных точек границ	Существующие координаты, м		Измененные (уточненные) координаты, м		Метод определения координат характерной точки	Средняя квадратическая погрешность положения характерной точки (Мп), м	Описание обозначения точки на местности (при наличии)
	X	Y	X	Y			
					метод		
213	390962.49	1267414.02	390962.49	1267414.02	Картометрический метод	5	-
214	390971.55	1267407.28	390971.55	1267407.28	Картометрический метод	5	-
215	391012.98	1267387.27	391012.98	1267387.27	Картометрический метод	5	-
1	391153.04	1267328.03	391153.04	1267328.03	Картометрический метод	5	-
							-
216	389872.52	1268331.69	389872.52	1268331.69	Картометрический метод	5	-
217	389871.00	1268335.01	389871.00	1268335.01	Картометрический метод	5	-
218	389867.68	1268333.49	389867.68	1268333.49	Картометрический метод	5	-
219	389869.20	1268330.17	389869.20	1268330.17	Картометрический метод	5	-
216	389872.52	1268331.69	389872.52	1268331.69	Картометрический метод	5	-
							-
220	396728.98	1264213.61	396728.98	1264213.61	Картометрический метод	5	-
221	396727.53	1264250.52	396727.53	1264250.52	Картометрический метод	5	-
222	396689.22	1264251.99	396689.22	1264251.99	Картометрический метод	5	-
223	396688.67	1264285.97	396688.67	1264285.97	Картометрический метод	5	-
224	396661.55	1264287.67	396661.55	1264287.67	Картометрический метод	5	-
225	396598.80	1264288.11	396598.80	1264288.11	Картометрический метод	5	-
226	396587.44	1264288.18	396587.44	1264288.18	Картометрический метод	5	-
227	396587.00	1264292.39	396587.00	1264292.39	Картометрический метод	5	-
228	396585.15	1264293.53	396585.15	1264293.53	Картометрический метод	5	-
229	396561.80	1264292.88	396561.80	1264292.88	Картометрический метод	5	-
230	396561.64	1264288.44	396561.64	1264288.44	Картометрический метод	5	-
231	396543.07	1264288.81	396543.07	1264288.81	Картометрический метод	5	-
232	396455.96	1264290.45	396455.96	1264290.45	Картометрический метод	5	-
233	396455.95	1264210.45	396455.95	1264210.45	Картометрический метод	5	-
234	396526.33	1264206.41	396526.33	1264206.41	Картометрический метод	5	-

Сведения о местоположении измененных (уточненных) границ объекта							
1. Система координат МСК 47 зона I							
2. Сведения о характерных точках границ объекта							
Обозначение характерных точек границ	Существующие координаты, м		Измененные (уточненные) координаты, м		Метод определения координат характерной точки	Средняя квадратическая погрешность положения характерной точки (Ml), м	Описание обозначения точки на местности (при наличии)
	X	Y	X	Y			
235	396532.07	1264206.47	396532.07	1264206.47	Картометрический метод	5	-
236	396637.89	1264213.16	396637.89	1264213.16	Картометрический метод	5	-
237	396689.85	1264213.87	396689.85	1264213.87	Картометрический метод	5	-
220	396728.98	1264213.61	396728.98	1264213.61	Картометрический метод	5	-
3. Сведения о характерных точках части (частей) границы объекта							
Обозначение характерных точек части границы	Существующие координаты, м		Измененные (уточненные) координаты, м		Метод определения координат характерной точки	Средняя квадратическая погрешность положения характерной точки (Ml), м	Описание обозначения точки на местности (при наличии)
	X	Y	X	Y			
1	2	3	4	5	6	7	8
-	-	-	-	-	-	-	-

## 3



**Используемые условные знаки и обозначения:**

- |   |                                       |
|---|---------------------------------------|
|  | - характерная точка границы объекта;  |
|  | - существующая часть границы объекта; |
|  | - область и номер выносного листа.    |

Генеральный директор

Подпись

Морера Д. А.

Дата «30» августа 2019 г.

Место для оттиска печати (при наличии) лица, составившего описание местоположения границ объекта



Масштаб 1:5000

Используются условные знаки и обозначения:

Условные обозначения представлены на листе 12

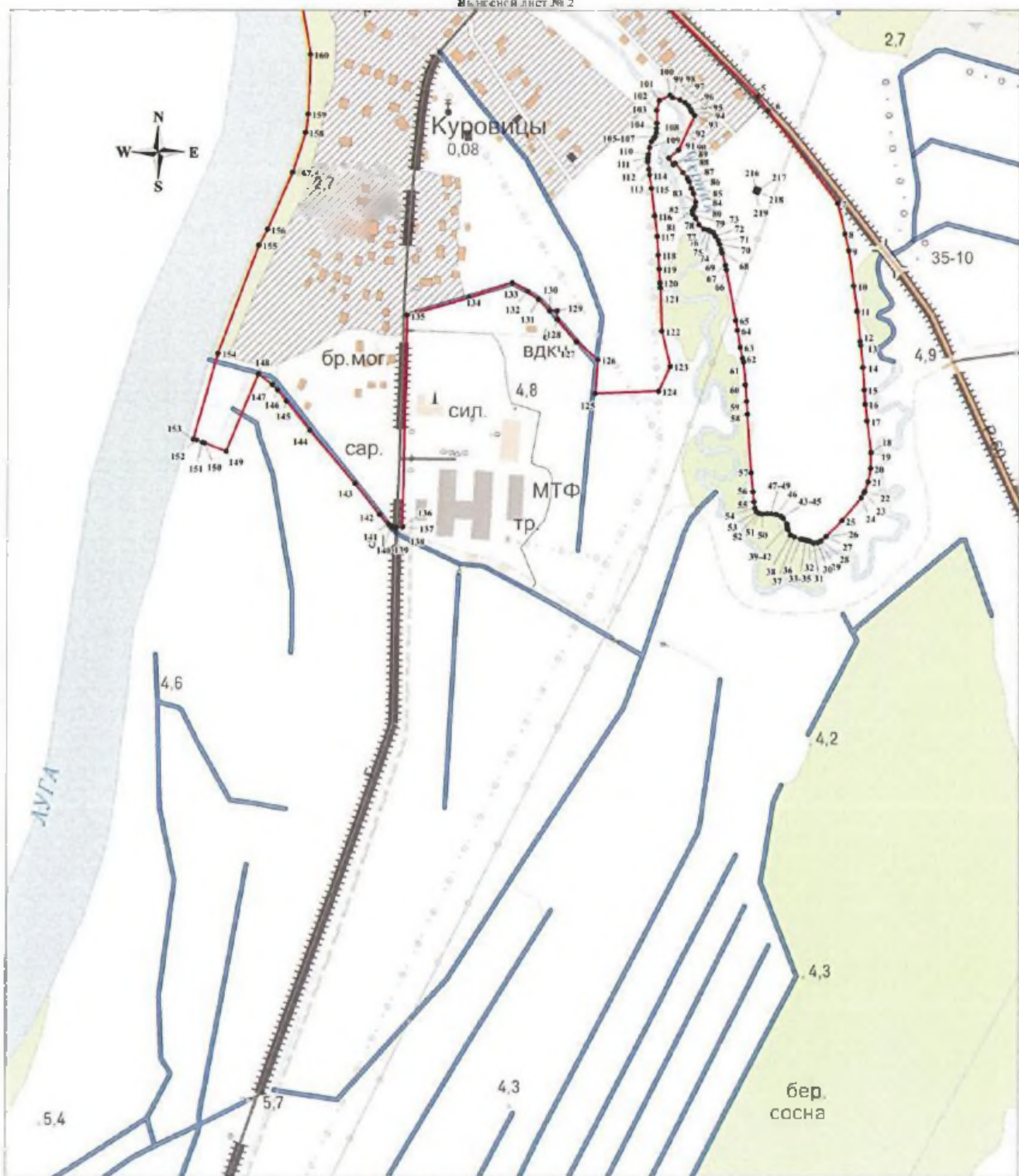
Генеральный директор

Подпись

Мареев Д.А.

Дата «10» августа 2019 г.

Место для оттиска печати (при наличии) лица, составившего описание местоположения границ объекта



Масштаб 1:4000

Используемые условные знаки и обозначения:

Условные обозначения представлены на листе №2

Генеральный директор

Подпись

Мирская Д.А.

Дата «16» августа 2019 г.

Место для оттиска печати (для владельцев), куда сфотографировать с четким отображением границ объекта

## План границ объекта

Выносной лист № 3



Масштаб 1:5000

Используемые условные знаки и обозначения:

Условные обозначения представлены на листе 12

Генеральный директор

Подпись

Мареев Д.А.

Дата «30» августа 2019 г.

Место для оттиска печати (при наличии) лица, составившего описание местоположения границ объекта

## ОПИСАНИЕ МЕСТОПОЛОЖЕНИЯ ГРАНИЦ

Граница населенного пункта - деревня Малый Луцк муниципального образования "Большелуцкое сельское поселение" Кингисеппского района Ленинградской области

(изменение местоположения)

(наименование объекта, местоположение границ которого описано (далее – объект)

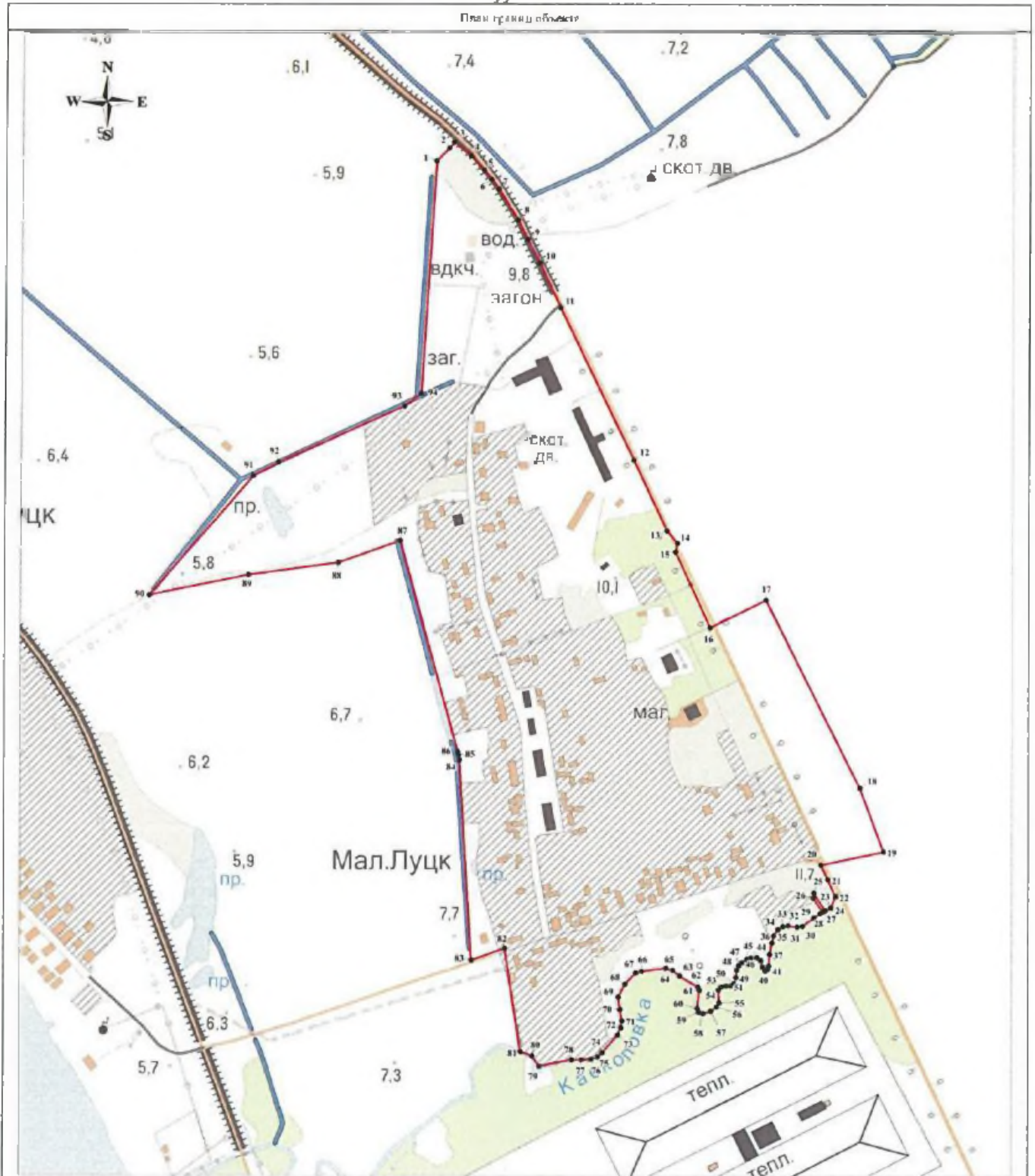
Сведения об объекте							
N п/п	Характеристики объекта			Описание характеристик			
1	2			3			
1	Местоположение объекта			Ленинградская область, Кингисеппский район, Большелуцкое сельское поселение, деревня Малый Луцк			
2	Площадь объекта ± величина погрешности определения площади (P + ΔP), м²			423461 ± 11388			
3	Иные характеристики объекта			-			
Сведения о местоположении границ объекта							
1. Система координат МСК 47 зона I							
2. Сведения о характерных точках границ объекта							
Обозначение характерных точек границ	Координаты, м		Метод определения координат характерной точки	Средняя квадратическая погрешность положения характерной точки (Mt), м	Описание обозначения точки на местности (при наличии)		
	X	Y					
1	2	3	4	5	6		
-	-	-	-	-	-		
3. Сведения о характерных точках части (частей) границы объекта							
Обозначение характерных точек части границы	Координаты, м		Метод определения координат характерной точки	Средняя квадратическая погрешность положения характерной точки (Mt), м	Описание обозначения точки на местности (при наличии)		
	X	Y					
1	2	3	4	5	6		
-	-	-	-	-	-		
Сведения о местоположении измененных (уточненных) границ объекта							
1. Система координат МСК 47 зона I							
2. Сведения о характерных точках границ объекта							
Обозначение характерных точек границ	Существующие координаты, м		Измененные (уточненные) координаты, м		Метод определения координат характерной точки	Средняя квадратическая погрешность положения характерной точки (Mt), м	Описание обозначения точки на местности (при наличии)
	X	Y	X	Y			
1	2	3	4	5	6	7	8
1	378210.00	1286113.67	378210.00	1286113.67	Картометрический метод	5	-
2	378227.19	1286130.14	378227.19	1286130.14	Картометрический метод	5	-
3	378234.60	1286137.15	378234.60	1286137.15	Картометрический метод	5	-
4	378216.61	1286158.04	378216.61	1286158.04	Картометрический метод	5	-
5	378197.84	1286175.88	378197.84	1286175.88	Картометрический метод	5	-
6	378185.98	1286185.70	378185.98	1286185.70	Картометрический метод	5	-
7	378173.09	1286195.46	378173.09	1286195.46	Картометрический метод	5	-
8	378132.48	1286220.40	378132.48	1286220.40	Картометрический метод	5	-

Сведения о местоположении измененных (уточненных) границ объекта							
1. Система координат МСК 47 зона I							
2. Сведения о характерных точках границ объекта							
Обозначение характерных точек границ	Существующие координаты, м		Измененные (уточненные) координаты, м		Метод определения координат характерной точки	Средняя квадратическая погрешность положения характерной точки (Мп), м	Описание обозначения точки на местности (при наличии)
	X	Y	X	Y			
					метод		
9	378107.26	1286233.56	378107.26	1286233.56	Картометрический метод	5	-
10	378076.21	1286249.76	378076.21	1286249.76	Картометрический метод	5	-
11	378017.30	1286277.20	378017.30	1286277.20	Картометрический метод	5	-
12	377817.53	1286374.30	377817.53	1286374.30	Картометрический метод	5	-
13	377724.87	1286417.75	377724.87	1286417.75	Картометрический метод	5	-
14	377708.19	1286431.73	377708.19	1286431.73	Картометрический метод	5	-
15	377696.73	1286429.43	377696.73	1286429.43	Картометрический метод	5	-
16	377597.76	1286474.75	377597.76	1286474.75	Картометрический метод	5	-
17	377633.77	1286547.30	377633.77	1286547.30	Картометрический метод	5	-
18	377387.29	1286671.78	377387.29	1286671.78	Картометрический метод	5	-
19	377303.78	1286703.20	377303.78	1286703.20	Картометрический метод	5	-
20	377286.49	1286621.36	377286.49	1286621.36	Картометрический метод	5	-
21	377267.14	1286630.20	377267.14	1286630.20	Картометрический метод	5	-
22	377244.84	1286640.39	377244.84	1286640.39	Картометрический метод	5	-
23	377230.68	1286634.21	377230.68	1286634.21	Картометрический метод	5	-
24	377226.63	1286627.25	377226.63	1286627.25	Картометрический метод	5	-
25	377249.61	1286611.29	377249.61	1286611.29	Картометрический метод	5	-
26	377242.96	1286611.05	377242.96	1286611.05	Картометрический метод	5	-
27	377224.85	1286623.63	377224.85	1286623.63	Картометрический метод	5	-
28	377223.06	1286620.42	377223.06	1286620.42	Картометрический метод	5	-
29	377217.13	1286611.34	377217.13	1286611.34	Картометрический метод	5	-
30	377206.00	1286596.46	377206.00	1286596.46	Картометрический метод	5	-
31	377204.91	1286589.68	377204.91	1286589.68	Картометрический метод	5	-
32	377206.97	1286577.70	377206.97	1286577.70	Картометрический метод	5	-
33	377205.39	1286570.80	377205.39	1286570.80	Картометрический метод	5	-

Сведения о местоположении измененных (уточненных) границ объекта							
1. Система координат МСК 47 зона I							
2. Сведения о характерных точках границ объекта							
Обозначение характерных точек границ	Существующие координаты, м		Измененные (уточненные) координаты, м		Метод определения координат характерной точки	Средняя квadraticеская погрешность положения характерной точки (Мг), м	Описание обозначения точки на местности (при наличии)
	X	Y	X	Y			
34	377201.52	1286564.39	377201.52	1286564.39	Картометрический метод	5	-
35	377193.29	1286558.94	377193.29	1286558.94	Картометрический метод	5	-
36	377183.73	1286556.89	377183.73	1286556.89	Картометрический метод	5	-
37	377168.97	1286553.74	377168.97	1286553.74	Картометрический метод	5	-
38	377153.72	1286552.65	377153.72	1286552.65	Картометрический метод	5	-
39	377149.85	1286551.68	377149.85	1286551.68	Картометрический метод	5	-
40	377147.06	1286548.05	377147.06	1286548.05	Картометрический метод	5	-
41	377152.03	1286544.30	377152.03	1286544.30	Картометрический метод	5	-
42	377161.22	1286541.88	377161.22	1286541.88	Картометрический метод	5	-
43	377164.85	1286537.04	377164.85	1286537.04	Картометрический метод	5	-
44	377164.49	1286528.81	377164.49	1286528.81	Картометрический метод	5	-
45	377162.92	1286523.73	377162.92	1286523.73	Картометрический метод	5	-
46	377157.96	1286517.19	377157.96	1286517.19	Картометрический метод	5	-
47	377154.08	1286512.96	377154.08	1286512.96	Картометрический метод	5	-
48	377148.15	1286510.42	377148.15	1286510.42	Картометрический метод	5	-
49	377138.47	1286509.33	377138.47	1286509.33	Картометрический метод	5	-
50	377130.85	1286506.67	377130.85	1286506.67	Картометрический метод	5	-
51	377127.46	1286502.19	377127.46	1286502.19	Картометрический метод	5	-
52	377127.70	1286496.02	377127.70	1286496.02	Картометрический метод	5	-
53	377126.19	1286490.56	377126.19	1286490.56	Картометрический метод	5	-
54	377122.14	1286486.94	377122.14	1286486.94	Картометрический метод	5	-
55	377105.44	1286487.55	377105.44	1286487.55	Картометрический метод	5	-
56	377100.11	1286484.40	377100.11	1286484.40	Картометрический метод	5	-
57	377094.54	1286476.78	377094.54	1286476.78	Картометрический метод	5	-
58	377091.04	1286467.10	377091.04	1286467.10	Картометрический метод	5	-
59	377093.34	1286460.92	377093.34	1286460.92	Картометрический	5	-

Сведения о местоположении измененных (уточненных) границ объекта							
1. Система координат МСК 47 зона I							
2. Сведения о характерных точках границ объекта							
Обозначение характерных точек границ	Существующие координаты, м		Изменяемые (уточненные) координаты, м		Метод определения координат характерной точки	Средняя квадратическая погрешность положения характерной точки (M <sub>t</sub> ), м	Описание обозначения точки на местности (при наличии)
	X	Y	X	Y			
					метод		
60	377097.93	1286459.23	377097.93	1286459.23	Картометрический метод	5	-
61	377121.53	1286462.13	377121.53	1286462.13	Картометрический метод	5	-
62	377126.37	1286460.20	377126.37	1286460.20	Картометрический метод	5	-
63	377140.77	1286436.24	377140.77	1286436.24	Картометрический метод	5	-
64	377148.40	1286427.28	377148.40	1286427.28	Картометрический метод	5	-
65	377150.94	1286418.33	377150.94	1286418.33	Картометрический метод	5	-
66	377146.70	1286386.50	377146.70	1286386.50	Картометрический метод	5	-
67	377144.52	1286379.00	377144.52	1286379.00	Картометрический метод	5	-
68	377129.76	1286365.08	377129.76	1286365.08	Картометрический метод	5	-
69	377113.30	1286356.37	377113.30	1286356.37	Картометрический метод	5	-
70	377096.84	1286358.70	377096.84	1286358.70	Картометрический метод	5	-
71	377081.84	1286361.33	377081.84	1286361.33	Картометрический метод	5	-
72	377072.64	1286359.88	377072.64	1286359.88	Картометрический метод	5	-
73	377063.20	1286355.76	377063.20	1286355.76	Картометрический метод	5	-
74	377039.85	1286335.80	377039.85	1286335.80	Картометрический метод	5	-
75	377034.52	1286329.50	377034.52	1286329.50	Картометрический метод	5	-
76	377031.26	1286320.43	377031.26	1286320.43	Картометрический метод	5	-
77	377030.77	1286307.84	377030.77	1286307.84	Картометрический метод	5	-
78	377030.53	1286294.89	377030.53	1286294.89	Картометрический метод	5	-
79	377022.18	1286252.18	377022.18	1286252.18	Картометрический метод	5	-
80	377035.49	1286243.10	377035.49	1286243.10	Картометрический метод	5	-
81	377041.06	1286227.61	377041.06	1286227.61	Картометрический метод	5	-
82	377176.53	1286206.80	377176.53	1286206.80	Картометрический метод	5	-
83	377161.04	1286162.99	377161.04	1286162.99	Картометрический метод	5	-
84	377424.12	1286147.02	377424.12	1286147.02	Картометрический метод	5	-

Сведения о местоположении именованных (уточненных) границ объекта							
1. Система координат МСК 47 зона I							
2. Сведения о характерных точках границ объекта							
Обозначение характерных точек границ	Существующие координаты, м		Именованные (уточненные) координаты, м		Метод определения координат характерной точки	Средняя квадратическая погрешность положения характерной точки (M <sub>t</sub> ), м	Описание обозначения точки на местности (при наличии)
	X	Y	X	Y			
85	377430.51	1286145.75	377430.51	1286145.75	Картометрический метод	5	-
86	377434.45	1286144.71	377434.45	1286144.71	Картометрический метод	5	-
87	377711.53	1286067.87	377711.53	1286067.87	Картометрический метод	5	-
88	377682.61	1285987.04	377682.61	1285987.04	Картометрический метод	5	-
89	377666.76	1285869.17	377666.76	1285869.17	Картометрический метод	5	-
90	377640.07	1285740.78	377640.07	1285740.78	Картометрический метод	5	-
91	377796.84	1285874.81	377796.84	1285874.81	Картометрический метод	5	-
92	377814.93	1285908.28	377814.93	1285908.28	Картометрический метод	5	-
93	377888.83	1286073.06	377888.83	1286073.06	Картометрический метод	5	-
94	377905.08	1286094.93	377905.08	1286094.93	Картометрический метод	5	-
I	378210.00	1286113.67	378210.00	1286113.67	Картометрический метод	5	-
3. Сведения о характерных точках части (частей) границы объекта							
Обозначение характерных точек части границы	Существующие координаты, м		Именованные (уточненные) координаты, м		Метод определения координат характерной точки	Средняя квадратическая погрешность положения характерной точки (M <sub>t</sub> ), м	Описание обозначения точки на местности (при наличии)
	X	Y	X	Y			
I	2	3	4	5	6	7	8
-	-	-	-	-	-	-	-



Масштаб 1:5000

Используемые условные знаки и обозначения:

- 1 — характеристика точки границы объекта;
- — существующая часть границы объекта

Генеральный директор

Подпись

Мареев Д.А.

Дата 30 августа 2019 г.

Место для оттиска печати (фамилия и инициалы) лица, составляющего описание местоположения границ объекта

## ОПИСАНИЕ МЕСТОПОЛОЖЕНИЯ ГРАНИЦ

Граница населенного пункта - деревня Манновка муниципального образования "Большелуцкое сельское поселение" Кингисеппского района Ленинградской области (изменение местоположения)

(наименование объекта, местоположение границ которого описано (далее – объект))

Сведения об объекте							
N п/п	Характеристики объекта			Описание характеристик			
1	2			3			
1	Местоположение объекта			Ленинградская область, Кингисеппский район, Большелуцкое сельское поселение, деревня Манновка			
2	Площадь объекта + величина погрешности определения площади ( $P \pm \Delta P$ ), м <sup>2</sup>			223580 ± 8275			
3	Иные характеристики объекта			-			
Сведения о местоположении границ объекта							
1. Система координат МСК 47 зона 1							
2. Сведения о характерных точках границ объекта							
Обозначение характерных точек границ	Координаты, м		Метод определения координат характерной точки	Средняя квадратическая погрешность положения характерной точки (M <sub>t</sub> ), м	Описание обозначения точки на местности (при наличии)		
	X	Y					
1	2	3	4	5	6		
-	-	-	-	-	-		
3. Сведения о характерных точках части (частей) границы объекта							
Обозначение характерных точек части границы	Координаты, м		Метод определения координат характерной точки	Средняя квадратическая погрешность положения характерной точки (M <sub>t</sub> ), м	Описание обозначения точки на местности (при наличии)		
	X	Y					
1	2	3	4	5	6		
-	-	-	-	-	-		
Сведения о местоположении измененных (уточненных) границ объекта							
1. Система координат МСК 47 зона 1							
2. Сведения о характерных точках границ объекта							
Обозначение характерных точек границ	Существующие координаты, м		Измененные (уточненные) координаты, м		Метод определения координат характерной точки	Средняя квадратическая погрешность положения характерной точки (M <sub>t</sub> ), м	Описание обозначения точки на местности (при наличии)
	X	Y	X	Y			
1	2	3	4	5	6	7	8
1	382353.21	1270008.55	382353.21	1270008.55	Картометрический метод	5	-
2	382242.75	1270152.65	382242.75	1270152.65	Картометрический метод	5	-
3	382232.33	1270170.42	382232.33	1270170.42	Картометрический метод	5	-
4	382200.30	1270235.69	382200.30	1270235.69	Картометрический метод	5	-
5	382087.98	1270477.04	382087.98	1270477.04	Картометрический метод	5	-
6	382034.97	1270585.68	382034.97	1270585.68	Картометрический метод	5	-
7	382031.36	1270580.40	382031.36	1270580.40	Картометрический метод	5	-
8	381998.74	1270577.92	381998.74	1270577.92	Картометрический метод	5	-

Сведения о местоположении измененных (уточненных) границ объекта							
1. Система координат МСК 47 зона 1							
2. Сведения о характерных точках границ объекта							
Обозначение характерных точек границ	Существующие координаты, м		Измененные (уточненные) координаты, м		Метод определения координат характерной точки	Средняя квадратическая погрешность положения характерной точки (Мг), м	Описание обозначения точки на местности (при наличии)
	X	Y	X	Y			
9	381916.01	1270571.65	381916.01	1270571.05	Картометрический метод	5	-
10	381797.00	1270640.81	381797.00	1270640.81	Картометрический метод	5	-
11	381779.24	1270649.40	381779.24	1270649.40	Картометрический метод	5	-
12	381767.28	1270652.27	381767.28	1270652.27	Картометрический метод	5	-
13	381714.27	1270666.44	381714.27	1270666.44	Картометрический метод	5	-
14	381699.43	1270668.71	381699.43	1270668.71	Картометрический метод	5	-
15	381653.17	1270680.57	381653.17	1270680.57	Картометрический метод	5	-
16	381641.10	1270683.58	381641.10	1270683.58	Картометрический метод	5	-
17	381632.06	1270684.19	381632.06	1270684.19	Картометрический метод	5	-
18	381543.19	1270657.37	381543.19	1270657.37	Картометрический метод	5	-
19	381526.24	1270658.05	381526.24	1270658.05	Картометрический метод	5	-
20	381430.94	1270666.71	381430.94	1270666.71	Картометрический метод	5	-
21	381426.39	1270658.52	381426.39	1270658.52	Картометрический метод	5	-
22	381422.71	1270658.85	381422.71	1270658.85	Картометрический метод	5	-
23	381419.86	1270659.10	381419.86	1270659.10	Картометрический метод	5	-
24	381415.95	1270659.57	381415.95	1270659.57	Картометрический метод	5	-
25	381413.33	1270658.42	381413.33	1270658.42	Картометрический метод	5	-
26	381396.56	1270659.25	381396.56	1270659.25	Картометрический метод	5	-
27	381379.80	1270660.08	381379.80	1270660.08	Картометрический метод	5	-
28	381369.33	1270660.55	381369.33	1270660.59	Картометрический метод	5	-
29	381329.17	1270663.23	381329.17	1270663.23	Картометрический метод	5	-
30	381320.34	1270666.50	381320.34	1270666.50	Картометрический метод	5	-
31	381299.57	1270675.65	381299.57	1270675.65	Картометрический метод	5	-
32	381292.61	1270668.60	381292.61	1270668.60	Картометрический метод	5	-
33	381285.99	1270664.92	381285.99	1270664.92	Картометрический метод	5	-
34	381273.23	1270661.49	381273.23	1270661.49	Картометрический	5	-

Сведения о местоположении измененных (уточненных) границ объекта							
1. Система координат МСК 47 зона I							
2. Сведения о характерных точках границ объекта							
Обозначение характерных точек границ	Существующие координаты, м		Измененные (уточненные) координаты, м		Метод определения координат характерной точки	Средняя квадратическая погрешность положения характерной точки (Мг), м	Описание обозначения точки на местности (при наличии)
	X	Y	X	Y			
					метод		
35	381246.98	1270658.06	381246.98	1270658.06	Картометрический метод	5	-
36	381220.73	1270656.10	381220.73	1270656.10	Картометрический метод	5	-
37	381188.94	1270655.55	381188.94	1270655.55	Картометрический метод	5	-
38	381142.57	1270658.00	381142.57	1270658.00	Картометрический метод	5	-
39	381095.46	1270660.45	381095.46	1270660.45	Картометрический метод	5	-
40	381072.02	1270659.77	381072.02	1270659.77	Картометрический метод	5	-
41	381036.69	1270659.52	381036.69	1270659.52	Картометрический метод	5	-
42	381021.13	1270661.39	381021.13	1270661.39	Картометрический метод	5	-
43	381003.82	1270672.08	381003.82	1270672.08	Картометрический метод	5	-
44	380998.22	1270676.72	380998.22	1270676.72	Картометрический метод	5	-
45	380981.47	1270692.77	380981.47	1270692.77	Картометрический метод	5	-
46	380974.75	1270701.78	380974.75	1270701.78	Картометрический метод	5	-
47	380988.38	1270579.09	380988.38	1270579.09	Картометрический метод	5	-
48	380992.95	1270578.53	380992.95	1270578.53	Картометрический метод	5	-
49	381004.79	1270576.38	381004.79	1270576.38	Картометрический метод	5	-
50	381110.42	1270544.34	381110.42	1270544.34	Картометрический метод	5	-
51	381149.48	1270533.33	381149.48	1270533.33	Картометрический метод	5	-
52	381157.37	1270529.23	381157.37	1270529.23	Картометрический метод	5	-
53	381161.48	1270525.13	381161.48	1270525.13	Картометрический метод	5	-
54	381166.32	1270513.52	381166.32	1270513.52	Картометрический метод	5	-
55	381169.78	1270502.93	381169.78	1270502.93	Картометрический метод	5	-
56	381171.56	1270497.45	381171.56	1270497.45	Картометрический метод	5	-
57	381175.09	1270488.76	381175.09	1270488.76	Картометрический метод	5	-
58	381212.42	1270497.81	381212.42	1270497.81	Картометрический метод	5	-
59	381316.51	1270508.12	381316.51	1270508.12	Картометрический метод	5	-

Сведения о местоположении измененных (уточненных) границ объекта							
1. Система координат МСК 47 зона 1							
2. Сведения о характерных точках границ объекта							
Обозначение характерных точек границ	Существующие координаты, м		Измененные (уточненные) координаты, м		Метод определения координат характерной точки	Средняя квадратическая погрешность положения характерной точки (Мп), м	Описание обозначения точки на местности (при наличии)
	X	Y	X	Y			
60	381412.49	1270519.72	381412.49	1270519.72	Картометрический метод	5	-
61	381471.48	1270528.75	381471.48	1270528.75	Картометрический метод	5	-
62	381470.61	1270558.53	381470.61	1270558.53	Картометрический метод	5	-
63	381491.35	1270559.30	381491.35	1270559.30	Картометрический метод	5	-
64	381506.18	1270560.47	381506.18	1270560.47	Картометрический метод	5	-
65	381517.73	1270561.16	381517.73	1270561.16	Картометрический метод	5	-
66	381582.92	1270549.48	381582.92	1270549.48	Картометрический метод	5	-
67	381596.54	1270546.68	381596.54	1270546.68	Картометрический метод	5	-
68	381603.65	1270545.03	381603.65	1270545.03	Картометрический метод	5	-
69	381606.45	1270544.67	381606.45	1270544.67	Картометрический метод	5	-
70	381601.42	1270528.77	381601.42	1270528.77	Картометрический метод	5	-
71	381614.76	1270524.54	381614.76	1270524.54	Картометрический метод	5	-
72	381620.55	1270542.83	381620.55	1270542.83	Картометрический метод	5	-
73	381679.13	1270535.23	381679.13	1270535.23	Картометрический метод	5	-
74	381681.91	1270534.65	381681.91	1270534.65	Картометрический метод	5	-
75	381683.98	1270534.22	381683.98	1270534.22	Картометрический метод	5	-
76	381687.69	1270533.02	381687.69	1270533.02	Картометрический метод	5	-
77	381692.48	1270530.53	381692.48	1270530.53	Картометрический метод	5	-
78	381696.76	1270529.72	381696.76	1270529.72	Картометрический метод	5	-
79	381709.44	1270530.45	381709.44	1270530.45	Картометрический метод	5	-
80	381712.17	1270529.23	381712.17	1270529.23	Картометрический метод	5	-
81	381733.85	1270521.65	381733.85	1270521.65	Картометрический метод	5	-
82	381739.07	1270519.62	381739.07	1270519.62	Картометрический метод	5	-
83	381790.33	1270493.87	381790.33	1270493.87	Картометрический метод	5	-
84	381799.89	1270495.37	381799.89	1270495.37	Картометрический метод	5	-
85	381813.31	1270487.92	381813.31	1270487.92	Картометрический	5	-

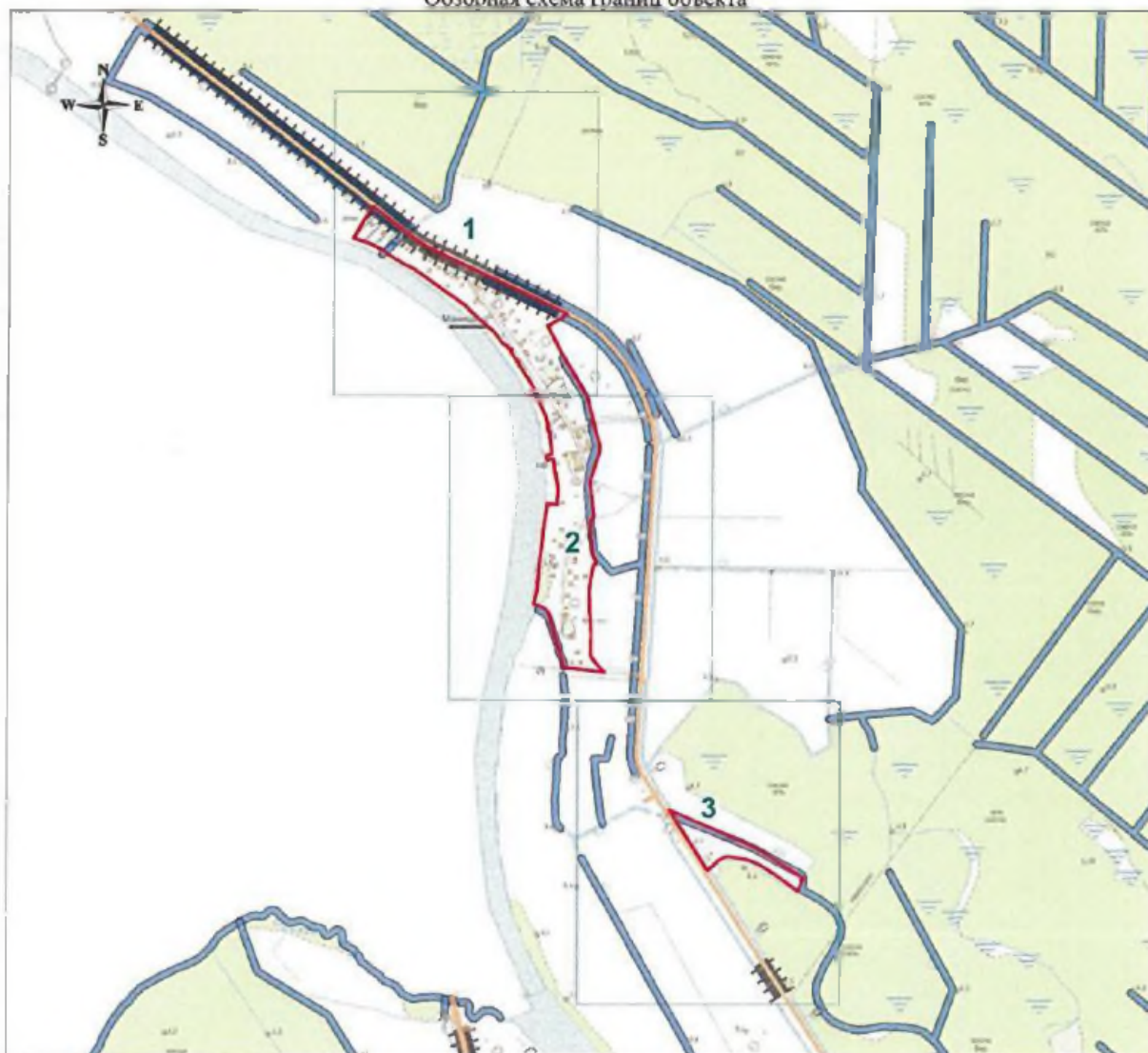
Сведения о местоположении измененных (уточненных) границ объекта							
1. Система координат МСК 47 зона 1							
2. Сведения о характерных точках границ объекта							
Обозначение характерных точек границ	Существующие координаты, м		Измененные (уточненные) координаты, м		Метод определения координат характерной точки	Средняя квадратическая погрешность положения характерной точки (Мп), м	Описание обозначения точки на местности (при наличии)
	Х	У	Х	У			
					метод		
86	381829.08	1270479.18	381829.08	1270479.18	Картометрический метод	5	-
87	381836.61	1270474.84	381836.61	1270474.84	Картометрический метод	5	-
88	381840.50	1270472.12	381840.50	1270472.12	Картометрический метод	5	-
89	381885.06	1270440.95	381885.06	1270440.95	Картометрический метод	5	-
90	381888.92	1270441.56	381888.92	1270441.56	Картометрический метод	5	-
91	381894.51	1270437.64	381894.51	1270437.64	Картометрический метод	5	-
92	381899.60	1270434.04	381899.60	1270434.04	Картометрический метод	5	-
93	381912.29	1270425.07	381912.29	1270425.07	Картометрический метод	5	-
94	381923.40	1270417.23	381923.40	1270417.23	Картометрический метод	5	-
95	381926.69	1270421.99	381926.69	1270421.99	Картометрический метод	5	-
96	381933.07	1270416.30	381933.07	1270416.30	Картометрический метод	5	-
97	381930.37	1270412.42	381930.37	1270412.42	Картометрический метод	5	-
98	381942.33	1270404.17	381942.33	1270404.17	Картометрический метод	5	-
99	381941.41	1270402.96	381941.41	1270402.96	Картометрический метод	5	-
100	381944.20	1270396.45	381944.20	1270396.45	Картометрический метод	5	-
101	381973.31	1270374.79	381973.31	1270374.79	Картометрический метод	5	-
102	381989.17	1270360.91	381989.17	1270360.91	Картометрический метод	5	-
103	381988.41	1270360.11	381988.41	1270360.11	Картометрический метод	5	-
104	381990.67	1270357.46	381990.67	1270357.46	Картометрический метод	5	-
105	382029.94	1270313.60	382029.94	1270313.60	Картометрический метод	5	-
106	382034.54	1270306.50	382034.54	1270306.50	Картометрический метод	5	-
107	382037.78	1270302.67	382037.78	1270302.67	Картометрический метод	5	-
108	382046.36	1270294.65	382046.36	1270294.65	Картометрический метод	5	-
109	382059.58	1270282.83	382059.58	1270282.83	Картометрический метод	5	-
110	382082.20	1270251.24	382082.20	1270251.24	Картометрический метод	5	-

Сведения о местоположении измененных (уточненных) границ объекта							
1. Система координат МСК 47 зона 1							
2. Сведения о характерных точках границ объекта							
Обозначение характерных точек границ	Существующие координаты, м		Измененные (уточненные) координаты, м		Метод определения координат характерной точки	Средняя квадратическая погрешность положения характерной точки (Мп), м	Описание обозначения точки на местности (при наличии)
	X	Y	X	Y			
111	382167.42	1270128.29	382167.42	1270128.29	Картометрический метод	5	-
112	382181.76	1270099.65	382181.76	1270099.65	Картометрический метод	5	-
113	382211.29	1270049.05	382211.29	1270049.05	Картометрический метод	5	-
114	382214.10	1270045.81	382214.10	1270045.81	Картометрический метод	5	-
115	382221.77	1270036.97	382221.77	1270036.97	Картометрический метод	5	-
116	382242.05	1269999.74	382242.05	1269999.74	Картометрический метод	5	-
117	382257.44	1269950.35	382257.44	1269950.35	Картометрический метод	5	-
118	382266.14	1269955.63	382266.14	1269955.63	Картометрический метод	5	-
119	382277.74	1269962.73	382277.74	1269962.73	Картометрический метод	5	-
120	382289.41	1269969.45	382289.41	1269969.45	Картометрический метод	5	-
121	382298.59	1269974.14	382298.59	1269974.14	Картометрический метод	5	-
122	382308.23	1269979.60	382308.23	1269979.60	Картометрический метод	5	-
123	382313.14	1269983.85	382313.14	1269983.85	Картометрический метод	5	-
124	382319.24	1269987.61	382319.24	1269987.61	Картометрический метод	5	-
125	382342.55	1270001.96	382342.55	1270001.96	Картометрический метод	5	-
126	382347.41	1270004.96	382347.41	1270004.96	Картометрический метод	5	-
1	382353.21	1270008.55	382353.21	1270008.55	Картометрический метод	5	-
							-
127	380565.04	1270891.81	380565.04	1270891.81	Картометрический метод	5	-
128	380497.86	1271046.04	380497.86	1271046.04	Картометрический метод	5	-
129	380460.17	1271133.74	380460.17	1271133.74	Картометрический метод	5	-
130	380440.63	1271170.52	380440.63	1271170.52	Картометрический метод	5	-
131	380364.31	1271289.98	380364.31	1271289.98	Картометрический метод	5	-
132	380324.67	1271273.38	380324.67	1271273.38	Картометрический метод	5	-
133	380375.55	1271203.72	380375.55	1271203.72	Картометрический метод	5	-
134	380383.37	1271192.54	380383.37	1271192.54	Картометрический метод	5	-

Сведения о местоположении измененных (уточненных) границ объекта							
1. Система координат МСК 47 зона 1							
2. Сведения о характерных точках границ объекта							
Обозначение характерных точек границ	Существующие координаты, м		Измененные (уточненные) координаты, м		Метод определения координат характерной точки	Средняя квадратическая погрешность положения характерной точки (М), м	Описание обозначения точки на местности (при наличии)
	X	Y	X	Y			
135	380394.06	1271175.43	380394.06	1271175.43	Картометрический метод	5	-
136	380405.92	1271153.59	380405.92	1271153.59	Картометрический метод	5	-
137	380413.13	1271136.51	380413.13	1271136.51	Картометрический метод	5	-
138	380417.98	1271123.86	380417.98	1271123.86	Картометрический метод	5	-
139	380419.96	1271116.22	380419.96	1271116.22	Картометрический метод	5	-
140	380423.63	1271095.78	380423.63	1271095.78	Картометрический метод	5	-
141	380427.11	1271073.48	380427.11	1271073.48	Картометрический метод	5	-
142	380427.67	1271065.29	380427.67	1271065.29	Картометрический метод	5	-
143	380426.80	1271059.81	380426.80	1271059.81	Картометрический метод	5	-
144	380425.43	1271055.97	380425.43	1271055.97	Картометрический метод	5	-
145	380423.32	1271051.28	380423.32	1271051.28	Картометрический метод	5	-
146	380421.33	1271047.23	380421.33	1271047.23	Картометрический метод	5	-
147	380417.73	1271041.78	380417.73	1271041.78	Картометрический метод	5	-
148	380411.70	1271033.99	380411.70	1271033.99	Картометрический метод	5	-
149	380400.46	1271021.04	380400.46	1271021.04	Картометрический метод	5	-
150	380395.55	1271015.08	380395.55	1271015.08	Картометрический метод	5	-
151	380391.82	1271010.86	380391.82	1271010.86	Картометрический метод	5	-
152	380386.91	1271006.21	380386.91	1271006.21	Картометрический метод	5	-
127	380565.04	1270891.81	380565.04	1270891.81	Картометрический метод	5	-
3. Сведения о характерных точках части (частей) границы объекта							
Обозначение характерных точек части границы	Существующие координаты, м		Измененные (уточненные) координаты, м		Метод определения координат характерной точки	Средняя квадратическая погрешность положения характерной точки (М), м	Описание обозначения точки на местности (при наличии)
	X	Y	X	Y			
1	2	3	4	5	6	7	8
-	-	-	-	-	-	-	-




## План границ объекта

## Обзорная схема границ объекта



Масштаб 1:20000

Используемые условные знаки и обозначения:

- |   |                                       |
|---|---------------------------------------|
|  | - характерная точка границы объекта;  |
|  | - существующая часть границы объекта; |
|  | - область и номер выносного листа.    |

Генеральный директор

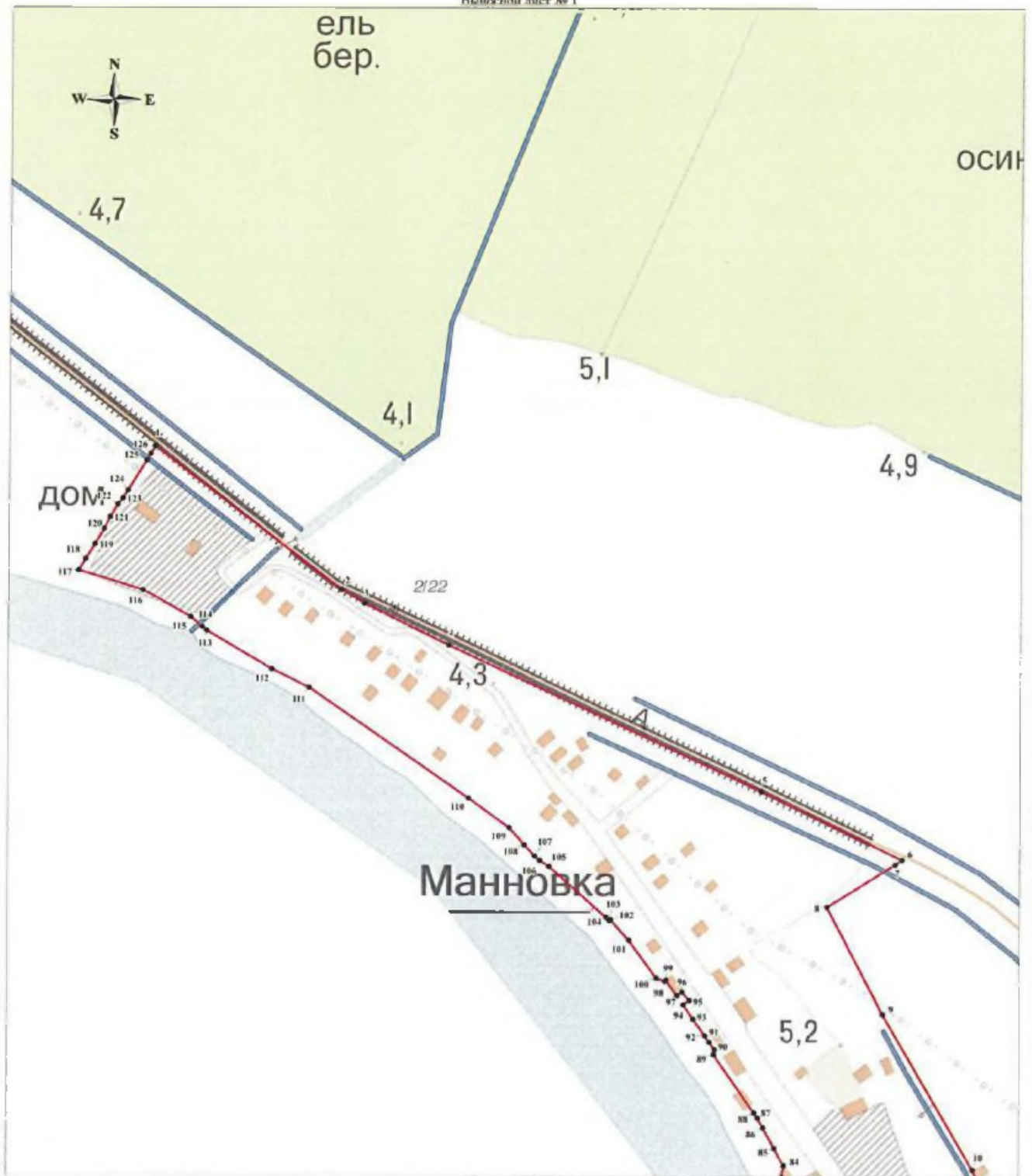
Подпись

Мареев Д.А.

Дата «30» августа 2019 г.

Место для оттиска печати (при наличии) лица, составившего описание местоположения границ объекта





Масштаб 1:3000

Используемые условные знаки и обозначения:

Условные обозначения представлены на листе Я

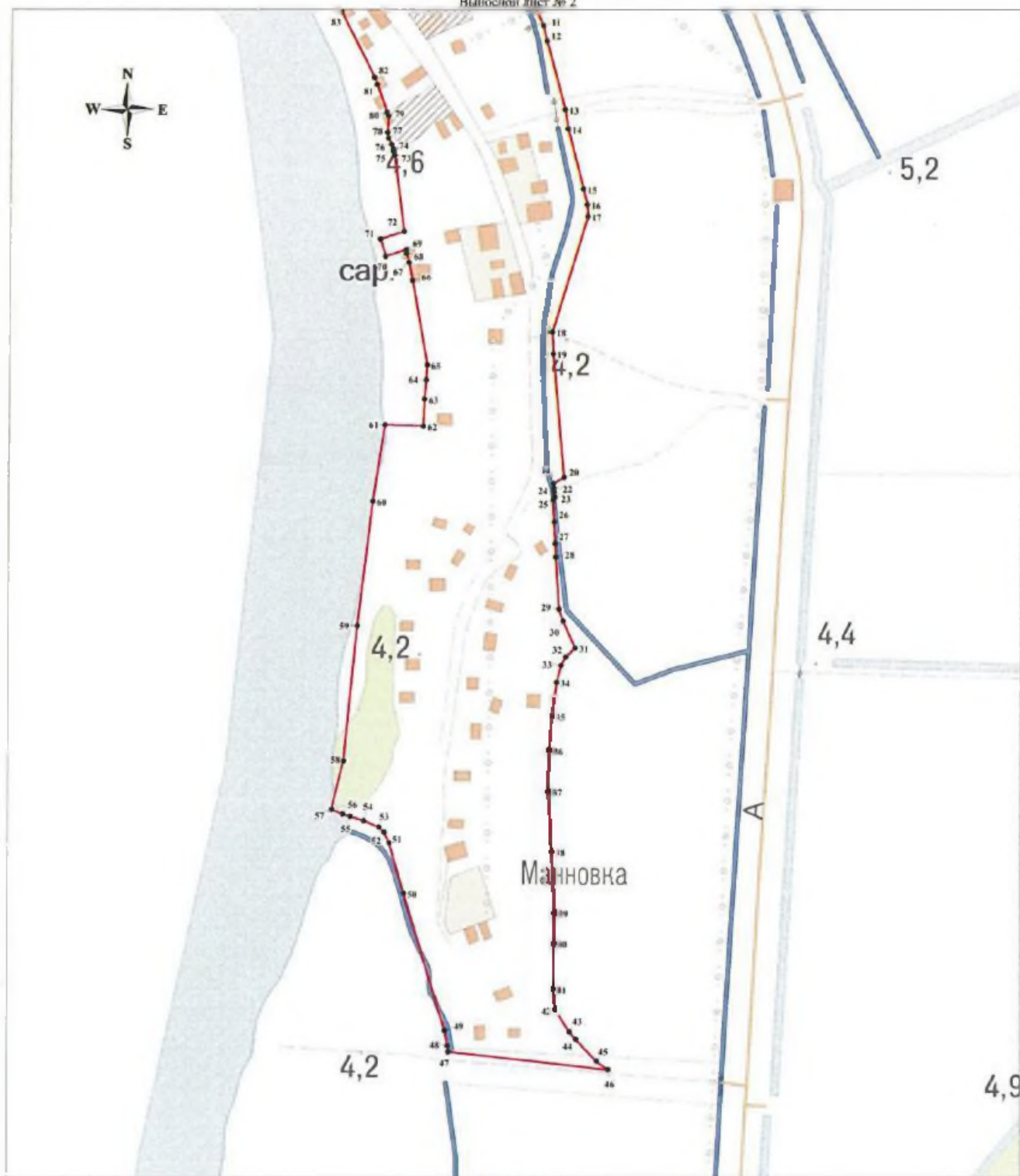
Генеральный директор

Подпись

Морозов Д.А.

Дата 10 августа 2019 г.

Место для оптической привязки (при наличии) либо составленного плана участка, на котором указаны границы участка



Масштаб 1:3000

Условные условные знаки и обозначения:

Условные обозначения представлены на листе 8

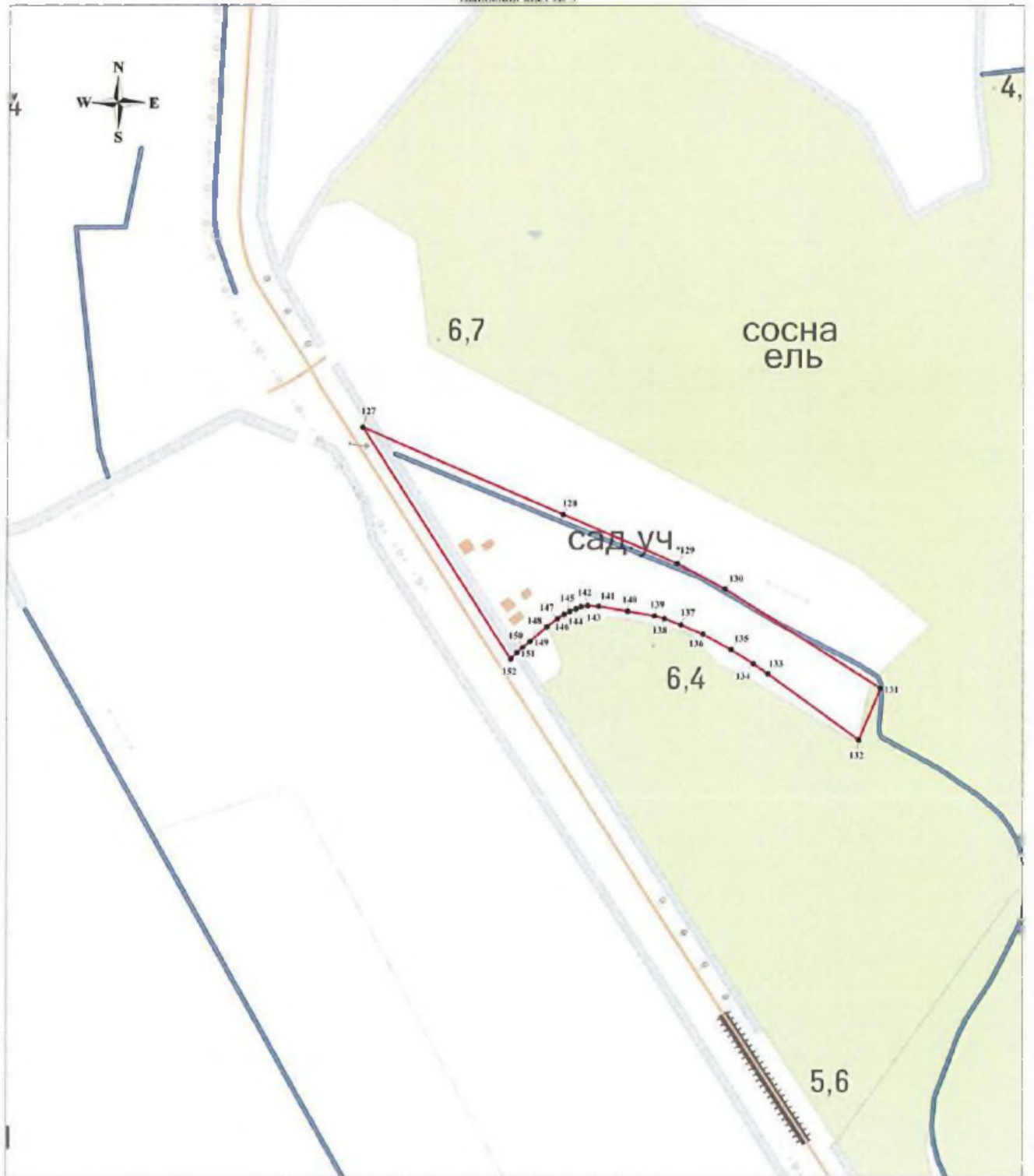
Генеральный директор

Подпись

Мареев Д.А.

Дата и № августа 2019 г.

Место для оттиска печати (при наличии) лица, составившего описание местоположения границ объекта



Масштаб 1:3000

Используемые условные знаки и обозначения:

Условные обозначения представлены на листе 8

Генеральный директор

Подпись

Мареев Д.А.

Дата «30» августа 2019 г.

Место для оттиска печати (при наличии) лица, составившего описание местоположения границ объекта



## ОПИСАНИЕ МЕСТОПОЛОЖЕНИЯ ГРАНИЦ

Граница населенного пункта - деревня Новоятницкое муниципального образования "Болшешелуцкое сельское поселение" Кингисеппского района Ленинградской области

(изменение местоположения)

(наименование объекта, местоположение границ которого от него (далее - объект)

Сведения об объекте							
N п/п	Характеристики объекта			Описание характеристик			
1	2			3			
1	Местоположение объекта			Ленинградская область, Кингисеппский район, Болшешелуцкое сельское поселение, деревня Новоятницкое			
2	Площадь объекта ± величина погрешности определения площади (P ± ΔP), м²			371230 ± 10663			
3	Иные характеристики объекта			-			
Сведения о местоположении границ объекта							
1. Система координат МСК 47 зона I							
2. Сведения о характерных точках границ объекта							
Обозначение характерных точек границ	Координаты, м		Метод определения координат характерной точки	Средняя квадратическая погрешность положения характерной точки (Mt), м	Описание обозначения точки на местности (при наличии)		
	X	Y					
1	2	3	4	5	6		
-	-	-	-	-	-		
3. Сведения о характерных точках части (частей) границы объекта							
Обозначение характерных точек части границы	Координаты, м		Метод определения координат характерной точки	Средняя квадратическая погрешность положения характерной точки (Mt), м	Описание обозначения точки на местности (при наличии)		
	X	Y					
1	2	3	4	5	6		
-	-	-	-	-	-		
Сведения о местоположении измененных (уточненных) границ объекта							
1. Система координат МСК 47 зона I							
2. Сведения о характерных точках границ объекта							
Обозначение характерных точек границ	Существующие координаты, м		Измененные (уточненные) координаты, м		Метод определения координат характерной точки	Средняя квадратическая погрешность положения характерной точки (Mt), м	Описание обозначения точки на местности (при наличии)
	X	Y	X	Y			
1	2	3	4	5	6	7	8
1	374534.60	1284570.66	374534.60	1284570.66	Картометрический метод	5	-
2	374526.93	1284582.95	374526.93	1284582.95	Картометрический метод	5	-
3	374512.77	1284600.86	374512.77	1284600.86	Картометрический метод	5	-
4	374496.18	1284626.92	374496.18	1284626.92	Картометрический метод	5	-
5	374457.61	1284611.23	374457.61	1284611.23	Картометрический метод	5	-
6	374456.35	1284611.32	374456.35	1284611.32	Картометрический метод	5	-
7	374436.75	1284651.59	374436.75	1284651.59	Картометрический метод	5	-
8	374397.55	1284634.46	374397.55	1284634.46	Картометрический	5	-

Сведения о местоположении измененных (уточненных) границ объекта							
1. Система координат МСК 47 зона 1							
2. Сведения о характерных точках границ объекта							
Обозначение характерных точек границ	Существующие координаты, м		Измененные (уточненные) координаты, м		Метод определения координат характерной точки	Средняя квадратическая погрешность положения характерной точки (МГ), м	Описание обозначения точки на местности (при наличии)
	X	Y	X	Y			
					метод		
9	374350.47	1284727.49	374350.47	1284727.49	Картометрический метод	5	-
10	374334.73	1284758.59	374334.73	1284758.59	Картометрический метод	5	-
11	374335.27	1284758.84	374335.27	1284758.84	Картометрический метод	5	-
12	374335.02	1284759.33	374335.02	1284759.33	Картометрический метод	5	-
13	374462.38	1284810.26	374462.38	1284810.26	Картометрический метод	5	-
14	374496.64	1284817.14	374496.64	1284817.14	Картометрический метод	5	-
15	374517.11	1284782.35	374517.11	1284782.35	Картометрический метод	5	-
16	374549.41	1284800.65	374549.41	1284800.65	Картометрический метод	5	-
17	374531.43	1284831.53	374531.43	1284831.53	Картометрический метод	5	-
18	374535.22	1284838.48	374535.22	1284838.48	Картометрический метод	5	-
19	374608.61	1284878.14	374608.61	1284878.14	Картометрический метод	5	-
20	374583.71	1284928.41	374583.71	1284928.41	Картометрический метод	5	-
21	374548.76	1284897.36	374548.76	1284897.36	Картометрический метод	5	-
22	374513.75	1284952.23	374513.75	1284952.23	Картометрический метод	5	-
23	374633.35	1285291.18	374633.35	1285291.18	Картометрический метод	5	-
24	374620.32	1285305.95	374620.32	1285305.95	Картометрический метод	5	-
25	374604.83	1285320.37	374604.83	1285320.37	Картометрический метод	5	-
26	374592.27	1285327.90	374592.27	1285327.90	Картометрический метод	5	-
27	374582.76	1285328.43	374582.76	1285328.43	Картометрический метод	5	-
28	374575.02	1285324.91	374575.02	1285324.91	Картометрический метод	5	-
29	374571.32	1285321.04	374571.32	1285321.04	Картометрический метод	5	-
30	374533.12	1285271.26	374533.12	1285271.26	Картометрический метод	5	-
31	374525.02	1285254.38	374525.02	1285254.38	Картометрический метод	5	-
32	374520.09	1285197.04	374520.09	1285197.04	Картометрический метод	5	-
33	374516.73	1285163.10	374516.73	1285163.10	Картометрический метод	5	-

Сведения о местоположении измененных (уточненных) границ объекта							
1. Система координат МСК 47 зона I							
2. Сведения о характерных точках границ объекта							
Обозначение характерных точек границ	Существующие координаты, м		Измененные (уточненные) координаты, м		Метод определения координат характерной точки	Средняя квадратическая погрешность положения характерной точки (Mf), м	Описание обозначения точки на местности (при наличии)
	X	Y	X	Y			
34	374513.91	1285145.16	374513.91	1285145.16	Картометрический метод	5	-
35	374508.63	1285126.87	374508.63	1285126.87	Картометрический метод	5	-
36	374465.95	1285029.77	374465.95	1285029.77	Картометрический метод	5	-
37	374449.80	1285057.02	374449.80	1285057.02	Картометрический метод	5	-
38	374434.40	1285067.44	374434.40	1285067.44	Картометрический метод	5	-
39	374401.79	1285060.53	374401.79	1285060.53	Картометрический метод	5	-
40	374174.18	1285360.72	374174.18	1285360.72	Картометрический метод	5	-
41	374071.89	1285328.46	374071.89	1285328.46	Картометрический метод	5	-
42	374073.41	1285321.61	374073.41	1285321.61	Картометрический метод	5	-
43	374075.27	1285313.25	374075.27	1285313.25	Картометрический метод	5	-
44	374085.65	1285266.58	374085.65	1285266.58	Картометрический метод	5	-
45	374085.38	1285266.45	374085.38	1285266.45	Картометрический метод	5	-
46	374081.59	1285264.60	374081.59	1285264.60	Картометрический метод	5	-
47	374083.90	1285255.41	374083.90	1285255.41	Картометрический метод	5	-
48	374089.13	1285234.63	374089.13	1285234.63	Картометрический метод	5	-
49	374093.46	1285227.14	374093.46	1285227.14	Картометрический метод	5	-
50	374098.93	1285202.13	374098.93	1285202.13	Картометрический метод	5	-
51	374099.66	1285198.79	374099.66	1285198.79	Картометрический метод	5	-
52	374103.44	1285181.53	374103.44	1285181.53	Картометрический метод	5	-
53	374122.13	1285095.95	374122.13	1285095.95	Картометрический метод	5	-
54	374141.19	1285006.69	374141.19	1285006.69	Картометрический метод	5	-
55	374148.41	1284996.03	374148.41	1284996.03	Картометрический метод	5	-
56	374150.94	1284984.30	374150.94	1284984.30	Картометрический метод	5	-
57	374148.89	1284970.68	374148.89	1284970.68	Картометрический метод	5	-
58	374151.26	1284956.78	374151.26	1284956.78	Картометрический метод	5	-
59	374157.55	1284924.95	374157.55	1284924.95	Картометрический	5	-

Сведения о местоположении измененных (уточненных) границ объекта							
1. Система координат МСК 47 зона I							
2. Сведения о характерных точках границ объекта							
Обозначение характерных точек границ	Существующие координаты, м		Измененные (уточненные) координаты, м		Метод определения координат характерной точки	Средняя квадратическая погрешность положения характерной точки (M <sub>t</sub> ), м	Описание обозначения точки на местности (при наличии)
	X	Y	X	Y			
					метод		
60	374205.88	1284696.85	374205.88	1284696.85	Картометрический метод	5	-
61	374202.82	1284695.08	374202.82	1284695.08	Картометрический метод	5	-
62	374217.76	1284637.32	374217.76	1284637.32	Картометрический метод	5	-
63	374230.76	1284574.24	374230.76	1284574.24	Картометрический метод	5	-
64	374228.25	1284572.92	374228.25	1284572.92	Картометрический метод	5	-
65	374231.42	1284557.01	374231.42	1284557.01	Картометрический метод	5	-
66	374244.54	1284556.31	374244.54	1284556.31	Картометрический метод	5	-
67	374249.92	1284556.70	374249.92	1284556.70	Картометрический метод	5	-
68	374260.53	1284557.48	374260.53	1284557.48	Картометрический метод	5	-
69	374281.48	1284520.87	374281.48	1284520.87	Картометрический метод	5	-
70	374390.35	1284515.00	374390.35	1284515.00	Картометрический метод	5	-
71	374387.48	1284497.56	374387.48	1284497.56	Картометрический метод	5	-
72	374379.39	1284448.40	374379.39	1284448.40	Картометрический метод	5	-
73	374380.38	1284448.26	374380.38	1284448.26	Картометрический метод	5	-
74	374381.65	1284448.09	374381.65	1284448.09	Картометрический метод	5	-
75	374384.40	1284448.09	374384.40	1284448.09	Картометрический метод	5	-
76	374384.82	1284448.09	374384.82	1284448.09	Картометрический метод	5	-
77	374385.47	1284448.40	374385.47	1284448.40	Картометрический метод	5	-
78	374394.73	1284504.69	374394.73	1284504.69	Картометрический метод	5	-
79	374396.36	1284514.59	374396.36	1284514.59	Картометрический метод	5	-
80	374435.69	1284511.40	374435.69	1284511.40	Картометрический метод	5	-
1	374534.60	1284570.66	374534.60	1284570.66	Картометрический метод	5	-
							-
81	374221.63	1284487.61	374221.63	1284487.61	Картометрический метод	5	-
82	374206.14	1284566.00	374206.14	1284566.00	Картометрический метод	5	-
83	374179.16	1284695.29	374179.16	1284695.29	Картометрический	5	-

Сведения о местоположении измененных (уточненных) границ объекта							
1. Система координат МСК 47 зона I							
2. Сведения о характерных точках границ объекта							
Обозначение характерных точек границ	Существующие координаты, м		Измененные (уточненные) координаты, м		Метод определения координат характерной точки	Средняя квадратическая погрешность положения характерной точки (Mf), м	Описание обозначения точки на местности (при наличии)
	X	Y	X	Y			
					метод		
84	374176.23	1284709.36	374176.23	1284709.36	Картометрический метод	5	-
85	374174.28	1284718.69	374174.28	1284718.69	Картометрический метод	5	-
86	374141.78	1284874.45	374141.78	1284874.45	Картометрический метод	5	-
87	374112.26	1284867.13	374112.26	1284867.13	Картометрический метод	5	-
88	374060.85	1284852.72	374060.85	1284852.72	Картометрический метод	5	-
89	374054.97	1284849.77	374054.97	1284849.77	Картометрический метод	5	-
90	374057.42	1284844.21	374057.42	1284844.21	Картометрический метод	5	-
91	374066.46	1284837.43	374066.46	1284837.43	Картометрический метод	5	-
92	374078.33	1284832.48	374078.33	1284832.48	Картометрический метод	5	-
93	374090.76	1284827.30	374090.76	1284827.30	Картометрический метод	5	-
94	374103.71	1284825.47	374103.71	1284825.47	Картометрический метод	5	-
95	374121.66	1284817.12	374121.66	1284817.12	Картометрический метод	5	-
96	374142.79	1284791.06	374142.79	1284791.06	Картометрический метод	5	-
97	374128.31	1284781.08	374128.31	1284781.08	Картометрический метод	5	-
98	374110.23	1284776.44	374110.23	1284776.44	Картометрический метод	5	-
99	374103.58	1284776.38	374103.58	1284776.38	Картометрический метод	5	-
100	374094.81	1284775.40	374094.81	1284775.40	Картометрический метод	5	-
101	374085.41	1284773.76	374085.41	1284773.76	Картометрический метод	5	-
102	374083.47	1284773.31	374083.47	1284773.31	Картометрический метод	5	-
103	374081.13	1284772.10	374081.13	1284772.10	Картометрический метод	5	-
104	374069.66	1284770.86	374069.66	1284770.86	Картометрический метод	5	-
105	374004.44	1284788.69	374004.44	1284788.69	Картометрический метод	5	-
106	374001.94	1284776.84	374001.94	1284776.84	Картометрический метод	5	-
107	373991.09	1284718.68	373991.09	1284718.68	Картометрический метод	5	-
108	373923.24	1284674.65	373923.24	1284674.65	Картометрический метод	5	-

Сведения о местоположении измененных (уточненных) границ объекта							
1. Система координат МСК 47 зона 1							
2. Сведения о характерных точках границ объекта							
Обозначение характерных точек границ	Существующие координаты, м		Измененные (уточненные) координаты, м		Метод определения координат характерной точки	Средняя квадратическая погрешность положения характерной точки (M <sub>t</sub> ), м	Описание обозначения точки на местности (при наличии)
	X	Y	X	Y			
109	373916.90	1284673.44	373916.90	1284673.44	Картометрический метод	5	-
110	373892.64	1284681.17	373892.64	1284681.17	Картометрический метод	5	-
111	373877.08	1284671.05	373877.08	1284671.05	Картометрический метод	5	-
112	373866.59	1284659.83	373866.59	1284659.83	Картометрический метод	5	-
113	373858.10	1284645.97	373858.10	1284645.97	Картометрический метод	5	-
114	373849.98	1284623.34	373849.98	1284623.34	Картометрический метод	5	-
115	373861.63	1284595.35	373861.63	1284595.35	Картометрический метод	5	-
116	373779.90	1284565.16	373779.90	1284565.16	Картометрический метод	5	-
117	373792.09	1284532.93	373792.09	1284532.93	Картометрический метод	5	-
118	373758.31	1284524.25	373758.31	1284524.25	Картометрический метод	5	-
119	373741.91	1284519.56	373741.91	1284519.56	Картометрический метод	5	-
120	373759.16	1284459.82	373759.16	1284459.82	Картометрический метод	5	-
121	373769.18	1284462.86	373769.18	1284462.86	Картометрический метод	5	-
122	373779.21	1284463.60	373779.21	1284463.60	Картометрический метод	5	-
123	373806.35	1284471.06	373806.35	1284471.06	Картометрический метод	5	-
124	373812.53	1284478.82	373812.53	1284478.82	Картометрический метод	5	-
125	373832.60	1284505.53	373832.60	1284505.53	Картометрический метод	5	-
126	373861.60	1284467.45	373861.60	1284467.45	Картометрический метод	5	-
127	373879.62	1284472.53	373879.62	1284472.53	Картометрический метод	5	-
128	373912.41	1284485.09	373912.41	1284485.09	Картометрический метод	5	-
129	373918.01	1284459.42	373918.01	1284459.42	Картометрический метод	5	-
130	373924.22	1284430.63	373924.22	1284430.63	Картометрический метод	5	-
131	373968.08	1284424.17	373968.08	1284424.17	Картометрический метод	5	-
132	373964.36	1284464.63	373964.36	1284464.63	Картометрический метод	5	-
133	373954.07	1284509.19	373954.07	1284509.19	Картометрический метод	5	-
134	373965.76	1284516.12	373965.76	1284516.12	Картометрический метод	5	-

Сведения о местоположении измененных (уточненных) границ объекта							
1. Система координат МСК 47 зона I							
2. Сведения о характерных точках границ объекта							
Обозначение характерных точек границ	Существующие координаты, м		Измененные (уточненные) координаты, м		Метод определения координат характерной точки	Средняя квадратическая погрешность положения характерной точки (Мк), м	Описание обозначения точки на местности (при наличии)
	X	Y	X	Y			
					метод		
135	373977.33	1284522.20	373977.33	1284522.20	Картометрический метод	5	-
136	373991.60	1284530.59	373991.60	1284530.59	Картометрический метод	5	-
137	374005.34	1284537.64	374005.34	1284537.64	Картометрический метод	5	-
138	374049.51	1284564.23	374049.51	1284564.23	Картометрический метод	5	-
139	374074.76	1284574.25	374074.76	1284574.25	Картометрический метод	5	-
140	374078.57	1284576.85	374078.57	1284576.85	Картометрический метод	5	-
141	374093.47	1284584.91	374093.47	1284584.91	Картометрический метод	5	-
142	374112.99	1284594.47	374112.99	1284594.47	Картометрический метод	5	-
143	374115.72	1284595.94	374115.72	1284595.94	Картометрический метод	5	-
144	374141.16	1284610.24	374141.16	1284610.24	Картометрический метод	5	-
145	374151.35	1284594.04	374151.35	1284594.04	Картометрический метод	5	-
146	374152.72	1284591.80	374152.72	1284591.80	Картометрический метод	5	-
147	374160.53	1284579.10	374160.53	1284579.10	Картометрический метод	5	-
148	374167.12	1284564.88	374167.12	1284564.88	Картометрический метод	5	-
149	374163.27	1284548.95	374163.27	1284548.95	Картометрический метод	5	-
150	374144.29	1284536.96	374144.29	1284536.96	Картометрический метод	5	-
151	374160.69	1284510.09	374160.69	1284510.09	Картометрический метод	5	-
152	374167.99	1284497.12	374167.99	1284497.12	Картометрический метод	5	-
153	374175.63	1284487.60	374175.63	1284487.60	Картометрический метод	5	-
154	374183.20	1284474.67	374183.20	1284474.67	Картометрический метод	5	-
155	374186.71	1284468.27	374186.71	1284468.27	Картометрический метод	5	-
156	374209.13	1284476.67	374209.13	1284476.67	Картометрический метод	5	-
81	374221.63	1284487.61	374221.63	1284487.61	Картометрический метод	5	-
							-
157	374085.82	1285139.90	374085.82	1285139.90	Картометрический метод	5	-
158	374009.70	1285485.57	374009.70	1285485.57	Картометрический	5	-

## Сведения о местоположении измененных (уточненных) границ объекта

## 1. Система координат МСК 47 зона I

## 2. Сведения о характеристических точках границ объекта

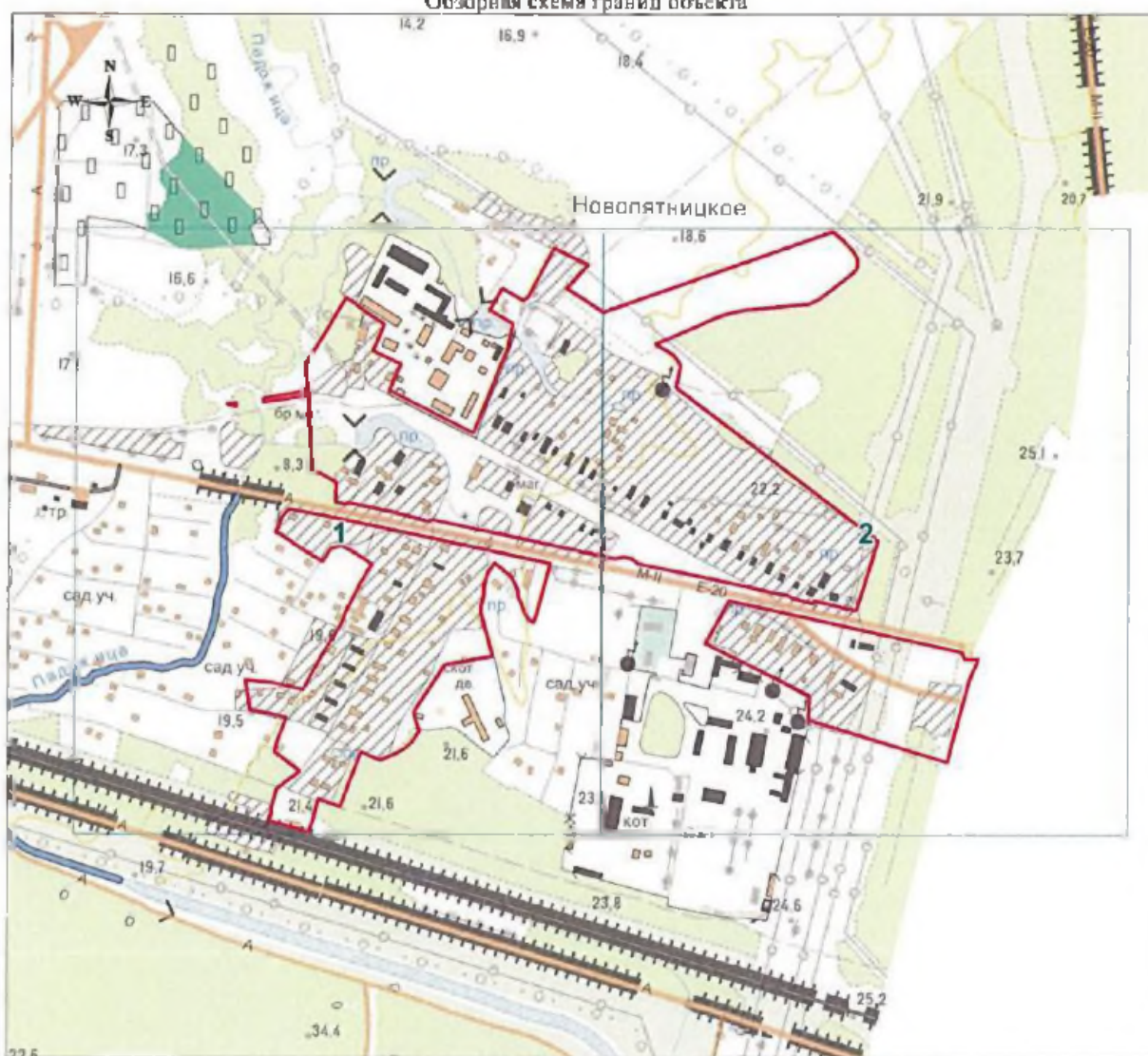
Обозначение характерных точек границ	Существующие координаты, м		Измененные (уточненные) координаты, м		Метод определения координат характерной точки	Средняя квадратическая погрешность положения характерной точки (Ml), м	Описание обозначения точки на местности (при наличии)
	X	Y	X	Y			
					метод		
159	373998.52	1285490.21	373998.52	1285490.21	Картометрический метод	5	-
160	373999.43	1285510.46	373999.43	1285510.46	Картометрический метод	5	-
161	373968.97	1285497.02	373968.97	1285497.02	Картометрический метод	5	-
162	373876.74	1285472.39	373876.74	1285472.39	Картометрический метод	5	-
163	373846.61	1285464.78	373846.61	1285464.78	Картометрический метод	5	-
164	373909.09	1285258.29	373909.09	1285258.29	Картометрический метод	5	-
165	373944.18	1285260.52	373944.18	1285260.52	Картометрический метод	5	-
166	373981.33	1285188.53	373981.33	1285188.53	Картометрический метод	5	-
167	373992.55	1285164.84	373992.55	1285164.84	Картометрический метод	5	-
168	374022.30	1285105.55	374022.30	1285105.55	Картометрический метод	5	-
157	374085.82	1285139.90	374085.82	1285139.90	Картометрический метод	5	-
							-
169	374377.13	1284394.53	374377.13	1284394.53	Картометрический метод	5	-
170	374379.02	1284408.14	374379.02	1284408.14	Картометрический метод	5	-
171	374378.56	1284408.17	374378.56	1284408.17	Картометрический метод	5	-
172	374378.02	1284408.22	374378.02	1284408.22	Картометрический метод	5	-
173	374377.67	1284408.25	374377.67	1284408.25	Картометрический метод	5	-
174	374374.06	1284408.71	374374.06	1284408.71	Картометрический метод	5	-
175	374373.07	1284408.83	374373.07	1284408.83	Картометрический метод	5	-
176	374372.91	1284407.74	374372.91	1284407.74	Картометрический метод	5	-
177	374373.61	1284405.55	374373.61	1284405.55	Картометрический метод	5	-
178	374376.42	1284396.74	374376.42	1284396.74	Картометрический метод	5	-
169	374377.13	1284394.53	374377.13	1284394.53	Картометрический метод	5	-

## 2. Сведения о характерных точках части (частей) границы объекта

Обозначение характерных точек части границы	Существующие координаты, м		Измененные (уточненные) координаты, м		Метод определения координат характерной точки	Средняя квадратическая погрешность положения характерной точки (Ml), м	Описание обозначения точки на местности (при наличии)
	X	Y	X	Y			
1	2	3	4	5	6	7	8
-	-	-	-	-	-	-	-

## План границ объекта

## Обзорная схема границ объекта



Масштаб 1:146912

## Используемые условные знаки и обозначения:

	- характерная точка границы объекта;
	- существующая часть границы объекта;
	- область и номер выносного листа.

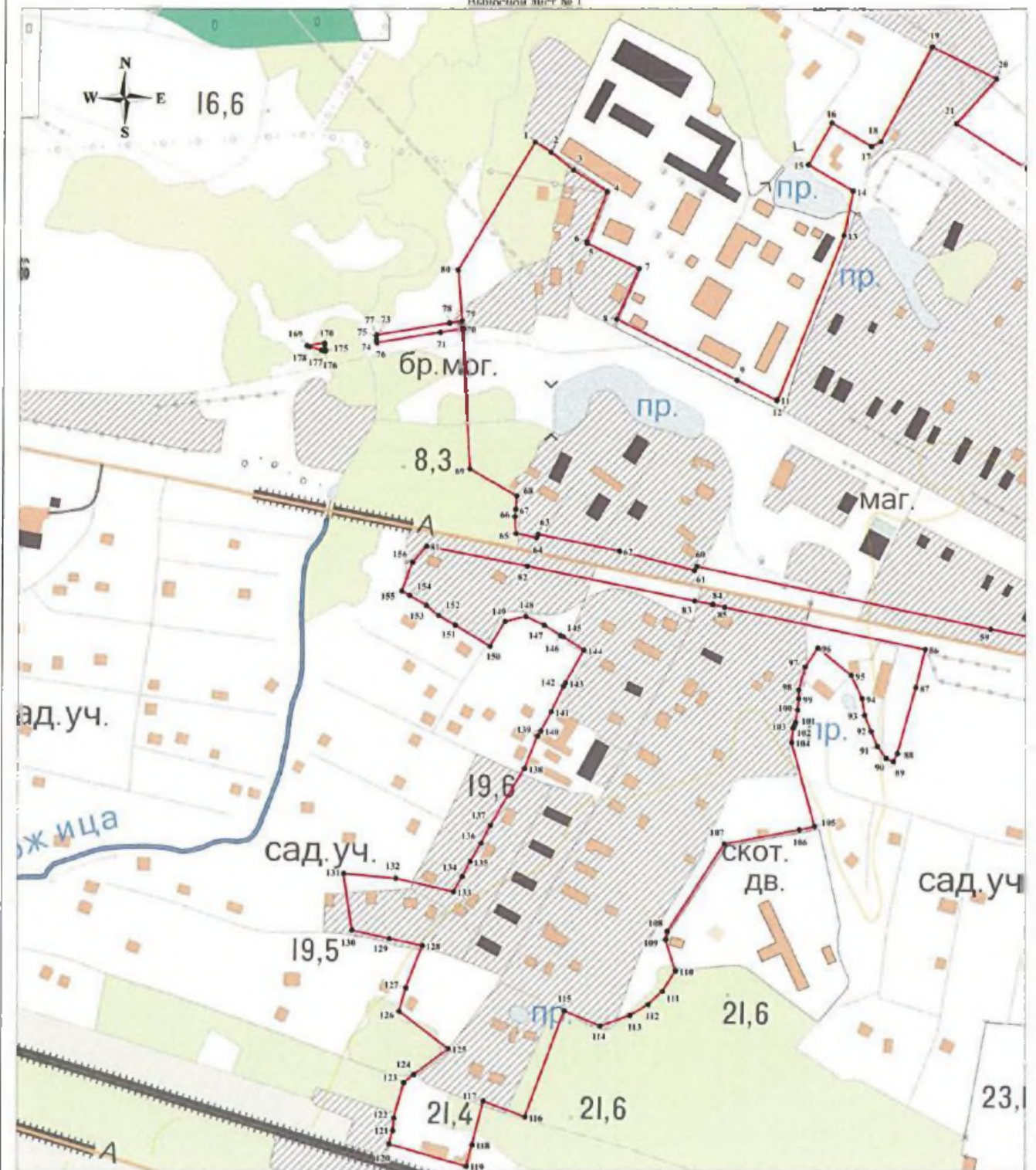
Генеральный директор

Подпись

Мареев Д. А.

Дата «30» августа 2019 г.

Место для оттиска печати (при наличии) лица, составившего описание местоположения границ объекта



Масштаб 1:3000

Используемые условные знаки и обозначения:

Условные обозначения представлены на листе 10

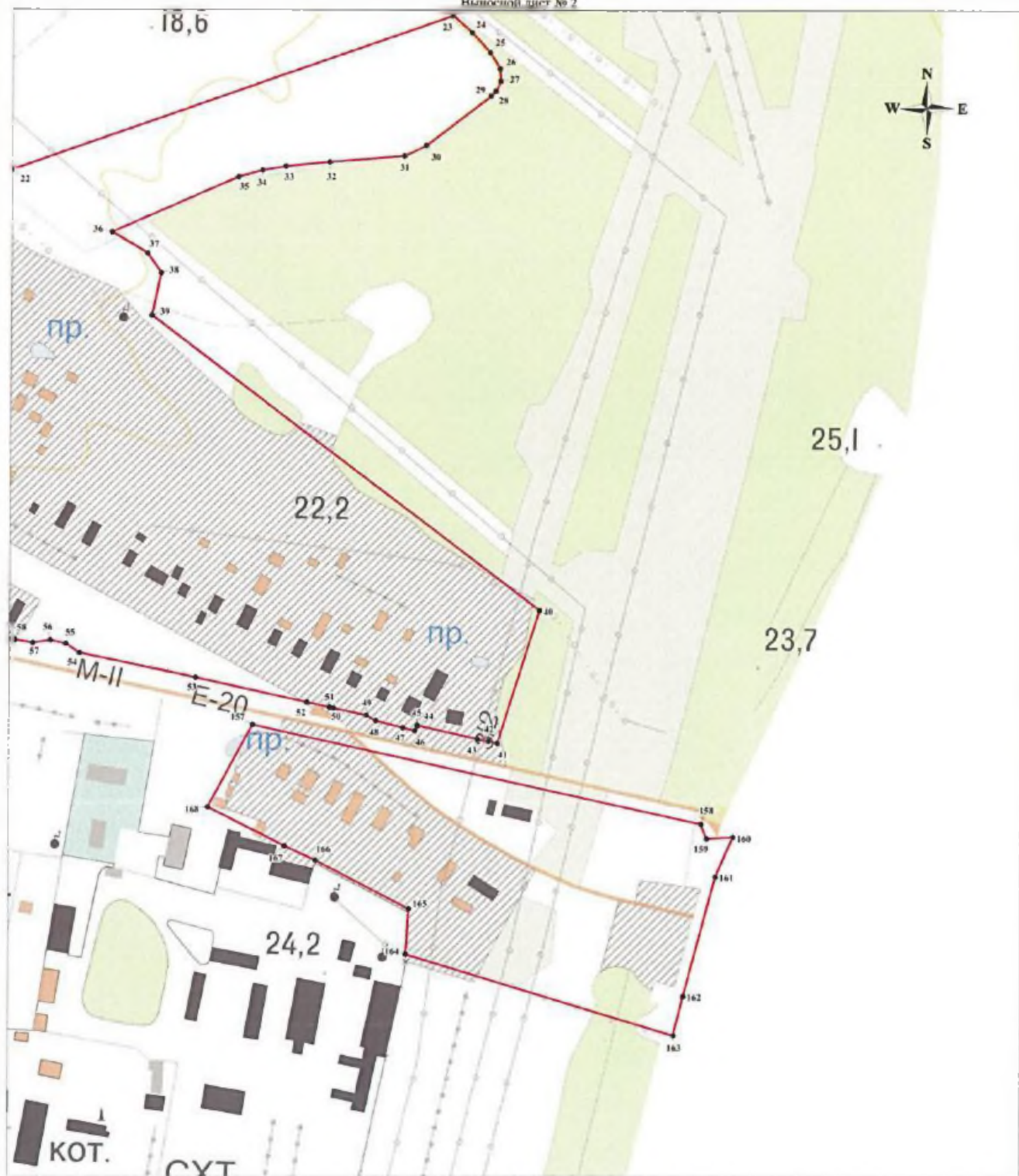
Генеральный директор

Подпись:  Мареев Д.А.

Дата «30» августа 2019 г.

Место для отписки печати (при наличии) лица, составившего описание местоположения границ объекта





Масштаб 1:3000

Используемые условные знаки и обозначения:

Условные обозначения представлены на листе 10

Генеральный директор

Подпись

Мареев Д.А.

Дата «30» августа 2019 г.

Место для отписки печати (при наличии), знака, составленного из обозначений местоположения границ объекта

## ОПИСАНИЕ МЕСТОПОЛОЖЕНИЯ ГРАНИЦ

Граница населенного пункта - деревня Орлы муниципального образования "Большелуцкое сельское поселение"

Кингисеппского района Ленинградской области

(изменение местоположения)

(наименование объекта, местоположение границ которого описано (далее - объект)

Сведения об объекте							
N п/п	Характеристики объекта			Описание характеристик			
1	2			3			
1	Местоположение объекта			Ленинградская область, Кингисеппский район, Еольшелуцкое сельское поселение, деревня Орлы			
2	Площадь объекта ± величина погрешности определения площади (P ± ΔP), м²			380121 ± 10789			
3	Иные характеристики объекта			-			
Сведения о местоположении границ объекта							
1. Система координат МСК 47 зона 1							
2. Сведения о характерных точках границ объекта							
Обозначение характерных точек границ	Координаты, м		Метод определения координат характерной точки	Средняя квадратическая погрешность положения характерной точки (M1), м	Описание обозначения точки на местности (при наличии)		
	X	Y					
1	2	3	4	5	6		
-	-	-	-	-	-		
3. Сведения о характерных точках части (частей) границы объекта							
Обозначение характерных точек части границы	Координаты, м		Метод определения координат характерной точки	Средняя квадратическая погрешность положения характерной точки (M1), м	Описание обозначения точки на местности (при наличии)		
	X	Y					
1	2	3	4	5	6		
-	-	-	-	-	-		
Сведения о местоположении измененных (уточненных) границ объекта							
1. Система координат МСК 47 зона 1							
2. Сведения о характерных точках границ объекта							
Обозначение характерных точек границ	Существующие координаты, м		Измененные (уточненные) координаты, м		Метод определения координат характерной точки	Средняя квадратическая погрешность положения характерной точки (M1), м	Описание обозначения точки на местности (при наличии)
	X	Y	X	Y			
1	2	3	4	5	6	7	8
1	385727.13	1266791.72	385727.13	1266791.72	Картометрический метод	5	-
2	385795.36	1266825.72	385795.36	1266825.72	Картометрический метод	5	-
3	385917.36	1266906.08	385917.36	1266906.08	Картометрический метод	5	-
4	385948.50	1266935.83	385948.50	1266935.83	Картометрический метод	5	-
5	385961.22	1266946.01	385961.22	1266946.01	Картометрический метод	5	-
6	385990.99	1266964.21	385990.99	1266964.21	Картометрический метод	5	-
7	386001.87	1266971.88	386001.87	1266971.88	Картометрический метод	5	-
8	386098.43	1267061.04	386098.43	1267061.04	Картометрический	5	-

Сведения о местоположении измененных (уточненных) границ объекта							
1. Система координат МСК 47 зона 1							
2. Сведения о характерных точках границ объекта							
Обозначение характерных точек границ	Существующие координаты, м		Измененные (уточненные) координаты, м		Метод определения координат характерной точки	Средняя квадратическая погрешность положения характерной точки (Мп), м	Описание обозначения точки на местности (при наличии)
	X	Y	X	Y			
					метод		
9	386163.93	1267150.29	386163.93	1267150.29	Картометрический метод	5	-
10	386168.56	1267154.01	386168.56	1267154.01	Картометрический метод	5	-
11	386175.61	1267161.64	386175.61	1267161.64	Картометрический метод	5	-
12	386180.01	1267172.51	386180.01	1267172.51	Картометрический метод	5	-
13	386181.19	1267182.19	386181.19	1267182.19	Картометрический метод	5	-
14	386109.77	1267407.92	386109.77	1267407.92	Картометрический метод	5	-
15	386057.88	1267574.46	386057.88	1267574.46	Картометрический метод	5	-
16	386042.22	1267603.54	386042.22	1267603.54	Картометрический метод	5	-
17	385995.22	1267651.48	385995.22	1267651.48	Картометрический метод	5	-
18	385986.20	1267658.13	385986.20	1267658.13	Картометрический метод	5	-
19	385892.82	1267705.16	385892.82	1267705.16	Картометрический метод	5	-
20	385888.30	1267707.43	385888.30	1267707.43	Картометрический метод	5	-
21	385820.16	1267741.42	385820.16	1267741.42	Картометрический метод	5	-
22	385795.72	1267751.47	385795.72	1267751.47	Картометрический метод	5	-
23	385768.43	1267762.52	385768.43	1267762.52	Картометрический метод	5	-
24	385757.85	1267765.33	385757.85	1267765.33	Картометрический метод	5	-
25	385753.36	1267766.53	385753.36	1267766.53	Картометрический метод	5	-
26	385728.07	1267771.22	385728.07	1267771.22	Картометрический метод	5	-
27	385698.94	1267778.25	385698.94	1267778.25	Картометрический метод	5	-
28	385693.08	1267773.40	385693.08	1267773.40	Картометрический метод	5	-
29	385685.38	1267764.86	385685.38	1267764.86	Картометрический метод	5	-
30	385681.20	1267760.34	385681.20	1267760.34	Картометрический метод	5	-
31	385677.18	1267756.66	385677.18	1267756.66	Картометрический метод	5	-
32	385670.82	1267753.98	385670.82	1267753.98	Картометрический метод	5	-
33	385664.62	1267752.97	385664.62	1267752.97	Картометрический метод	5	-

Сведения о местоположении измененных (уточненных) границ объекта							
1. Система координат МСК 47 зона 1							
2. Сведения о характерных точках границ объекта							
Обозначение характерных точек границ	Существующие координаты, м		Измененные (уточненные) координаты, м		Метод определения координат характерной точки	Средняя квадратическая погрешность положения характерной точки (Мп), м	Описание обозначения точки на местности (при наличии)
	X	Y	X	Y			
34	385642.35	1267753.31	385642.35	1267753.31	Картометрический метод	5	-
35	385599.33	1267757.83	385599.33	1267757.83	Картометрический метод	5	-
36	385588.27	1267759.84	385588.27	1267759.84	Картометрический метод	5	-
37	385579.11	1267763.31	385579.11	1267763.31	Картометрический метод	5	-
38	385566.18	1267769.55	385566.18	1267769.55	Картометрический метод	5	-
39	385556.21	1267774.74	385556.21	1267774.74	Картометрический метод	5	-
40	385541.40	1267783.11	385541.40	1267783.11	Картометрический метод	5	-
41	385462.71	1267827.14	385462.71	1267827.14	Картометрический метод	5	-
42	385392.93	1267864.00	385392.93	1267864.00	Картометрический метод	5	-
43	385352.17	1267885.62	385352.17	1267885.62	Картометрический метод	5	-
44	385316.03	1267904.58	385316.03	1267904.58	Картометрический метод	5	-
45	385277.04	1267923.36	385277.04	1267923.36	Картометрический метод	5	-
46	385262.87	1267930.45	385262.87	1267930.45	Картометрический метод	5	-
47	385253.48	1267935.06	385253.48	1267935.06	Картометрический метод	5	-
48	385209.71	1267955.61	385209.71	1267955.61	Картометрический метод	5	-
49	385198.17	1267961.25	385198.17	1267961.25	Картометрический метод	5	-
50	385180.76	1267971.63	385180.76	1267971.63	Картометрический метод	5	-
51	385149.12	1267988.71	385149.12	1267988.71	Картометрический метод	5	-
52	385122.33	1268005.45	385122.33	1268005.45	Картометрический метод	5	-
53	385077.63	1268039.44	385077.63	1268039.44	Картометрический метод	5	-
54	385064.07	1268048.14	385064.07	1268048.14	Картометрический метод	5	-
55	385027.07	1268067.06	385027.07	1268067.06	Картометрический метод	5	-
56	385000.61	1268080.62	385000.61	1268080.62	Картометрический метод	5	-
57	384975.67	1268095.19	384975.67	1268095.19	Картометрический метод	5	-
58	384954.07	1268108.25	384954.07	1268108.25	Картометрический метод	5	-
59	384949.12	1268109.14	384949.12	1268109.14	Картометрический	5	-

Сведения о местоположении именованных (уточненных) границ объекта							
1. Система координат МСК 47 зона 1							
2. Сведения о характеристических точках границ объекта							
Обозначение характерных точек границ	Существующие координаты, м		Именованные (уточненные) координаты, м		Метод определения координат характерной точки	Средняя квадратическая погрешность положения характерной точки (Мп), м	Описание обозначения точки на местности (при наличии)
	X	Y	X	Y			
					метод		
60	384945.56	1268107.48	384945.56	1268107.48	Картометрический метод	5	-
61	384942.95	1268102.02	384942.95	1268102.02	Картометрический метод	5	-
62	384930.37	1268058.82	384930.37	1268058.82	Картометрический метод	5	-
63	384965.74	1267873.19	384965.74	1267873.19	Картометрический метод	5	-
64	384994.44	1267855.87	384994.44	1267855.87	Картометрический метод	5	-
65	385012.13	1267845.40	385012.13	1267845.40	Картометрический метод	5	-
66	385036.53	1267832.13	385036.53	1267832.13	Картометрический метод	5	-
67	385063.80	1267816.77	385063.80	1267816.77	Картометрический метод	5	-
68	385083.27	1267807.91	385083.27	1267807.91	Картометрический метод	5	-
69	385098.49	1267800.20	385098.49	1267800.20	Картометрический метод	5	-
70	385100.38	1267799.17	385100.38	1267799.17	Картометрический метод	5	-
71	385115.33	1267791.01	385115.33	1267791.01	Картометрический метод	5	-
72	385121.88	1267788.26	385121.88	1267788.26	Картометрический метод	5	-
73	385127.30	1267786.00	385127.30	1267786.00	Картометрический метод	5	-
74	385131.72	1267783.15	385131.72	1267783.15	Картометрический метод	5	-
75	385135.96	1267780.41	385135.96	1267780.41	Картометрический метод	5	-
76	385148.69	1267773.86	385148.69	1267773.86	Картометрический метод	5	-
77	385176.57	1267764.64	385176.57	1267764.64	Картометрический метод	5	-
78	385190.63	1267757.30	385190.63	1267757.30	Картометрический метод	5	-
79	385194.29	1267755.39	385194.29	1267755.39	Картометрический метод	5	-
80	385216.37	1267742.92	385216.37	1267742.92	Картометрический метод	5	-
81	385238.13	1267731.53	385238.13	1267731.53	Картометрический метод	5	-
82	385259.28	1267721.16	385259.28	1267721.16	Картометрический метод	5	-
83	385279.26	1267711.35	385279.26	1267711.35	Картометрический метод	5	-
84	385298.72	1267702.29	385298.72	1267702.29	Картометрический метод	5	-

## Сведения о местоположении измененных (уточненных) границ объекта

## 1. Система координат МСК 47 зона 1

## 2. Сведения о характерных точках границ объекта

Обозначение характерных точек границ	Существующие координаты, м		Измененные (уточненные) координаты, м		Метод определения координат характерной точки	Средняя квадратическая погрешность положения характерной точки (Мп), м	Описание обозначения точки на местности (при наличии)
	X	Y	X	Y			
85	385302.01	1267700.56	385302.01	1267700.56	Картометрический метод	5	-
86	385322.81	1267689.57	385322.81	1267689.57	Картометрический метод	5	-
87	385347.54	1267678.82	385347.54	1267678.82	Картометрический метод	5	-
88	385356.70	1267675.09	385356.70	1267675.09	Картометрический метод	5	-
89	385364.08	1267672.08	385364.08	1267672.08	Картометрический метод	5	-
90	385372.78	1267668.22	385372.78	1267668.22	Картометрический метод	5	-
91	385382.59	1267664.95	385382.59	1267664.95	Картометрический метод	5	-
92	385400.47	1267658.21	385400.47	1267658.21	Картометрический метод	5	-
93	385410.17	1267654.54	385410.17	1267654.54	Картометрический метод	5	-
94	385426.93	1267647.41	385426.93	1267647.41	Картометрический метод	5	-
95	385444.28	1267641.44	385444.28	1267641.44	Картометрический метод	5	-
96	385460.66	1267635.66	385460.66	1267635.66	Картометрический метод	5	-
97	385472.80	1267629.11	385472.80	1267629.11	Картометрический метод	5	-
98	385475.22	1267627.82	385475.22	1267627.82	Картометрический метод	5	-
99	385489.69	1267620.10	385489.69	1267620.10	Картометрический метод	5	-
100	385491.90	1267618.82	385491.90	1267618.82	Картометрический метод	5	-
101	385500.94	1267613.55	385500.94	1267613.55	Картометрический метод	5	-
102	385508.27	1267607.38	385508.27	1267607.38	Картометрический метод	5	-
103	385518.21	1267596.98	385518.21	1267596.98	Картометрический метод	5	-
104	385525.05	1267590.04	385525.05	1267590.04	Картометрический метод	5	-
105	385536.66	1267576.44	385536.66	1267576.44	Картометрический метод	5	-
106	385538.01	1267574.87	385538.01	1267574.87	Картометрический метод	5	-
107	385540.81	1267571.59	385540.81	1267571.59	Картометрический метод	5	-
108	385547.09	1267563.42	385547.09	1267563.42	Картометрический метод	5	-
109	385555.21	1267554.11	385555.21	1267554.11	Картометрический метод	5	-
110	385559.61	1267548.64	385559.61	1267548.64	Картометрический	5	-

Сведения о местоположении именованных (уточненных) границ объекта							
1. Система координат МСК 47 зона 1							
2. Сведения о характерных точках границ объекта							
Обозначение характерных точек границ	Существующие координаты, м		Измененные (уточненные) координаты, м		Метод определения координат характерной точки	Средняя квадратическая погрешность положения характерной точки (Mt), м	Описание обозначения точки на местности (при наличии)
	X	Y	X	Y			
					метод		
111	385561.95	1267545.72	385561.95	1267545.72	Картометрический метод	5	-
112	385565.59	1267539.50	385565.59	1267539.50	Картометрический метод	5	-
113	385566.47	1267536.33	385566.47	1267536.33	Картометрический метод	5	-
114	385567.94	1267534.06	385567.94	1267534.06	Картометрический метод	5	-
115	385569.65	1267531.39	385569.65	1267531.39	Картометрический метод	5	-
116	385584.32	1267516.05	385584.32	1267516.05	Картометрический метод	5	-
117	385590.37	1267507.60	385590.37	1267507.60	Картометрический метод	5	-
118	385592.44	1267504.70	385592.44	1267504.70	Картометрический метод	5	-
119	385596.72	1267500.58	385596.72	1267500.58	Картометрический метод	5	-
120	385603.95	1267493.60	385603.95	1267493.60	Картометрический метод	5	-
121	385621.54	1267479.66	385621.54	1267479.66	Картометрический метод	5	-
122	385624.07	1267477.66	385624.07	1267477.66	Картометрический метод	5	-
123	385632.23	1267472.02	385632.23	1267472.02	Картометрический метод	5	-
124	385659.67	1267453.04	385659.67	1267453.04	Картометрический метод	5	-
125	385665.08	1267449.16	385665.08	1267449.16	Картометрический метод	5	-
126	385681.76	1267437.18	385681.76	1267437.18	Картометрический метод	5	-
127	385709.23	1267411.81	385709.23	1267411.81	Картометрический метод	5	-
128	385729.16	1267391.42	385729.16	1267391.42	Картометрический метод	5	-
129	385744.93	1267372.18	385744.93	1267372.18	Картометрический метод	5	-
130	385748.33	1267368.04	385748.33	1267368.04	Картометрический метод	5	-
131	385775.79	1267327.55	385775.79	1267327.55	Картометрический метод	5	-
132	385791.13	1267301.98	385791.13	1267301.98	Картометрический метод	5	-
133	385796.96	1267291.30	385796.96	1267291.30	Картометрический метод	5	-
134	385809.37	1267268.48	385809.37	1267268.48	Картометрический метод	5	-
135	385819.24	1267248.44	385819.24	1267248.44	Картометрический метод	5	-

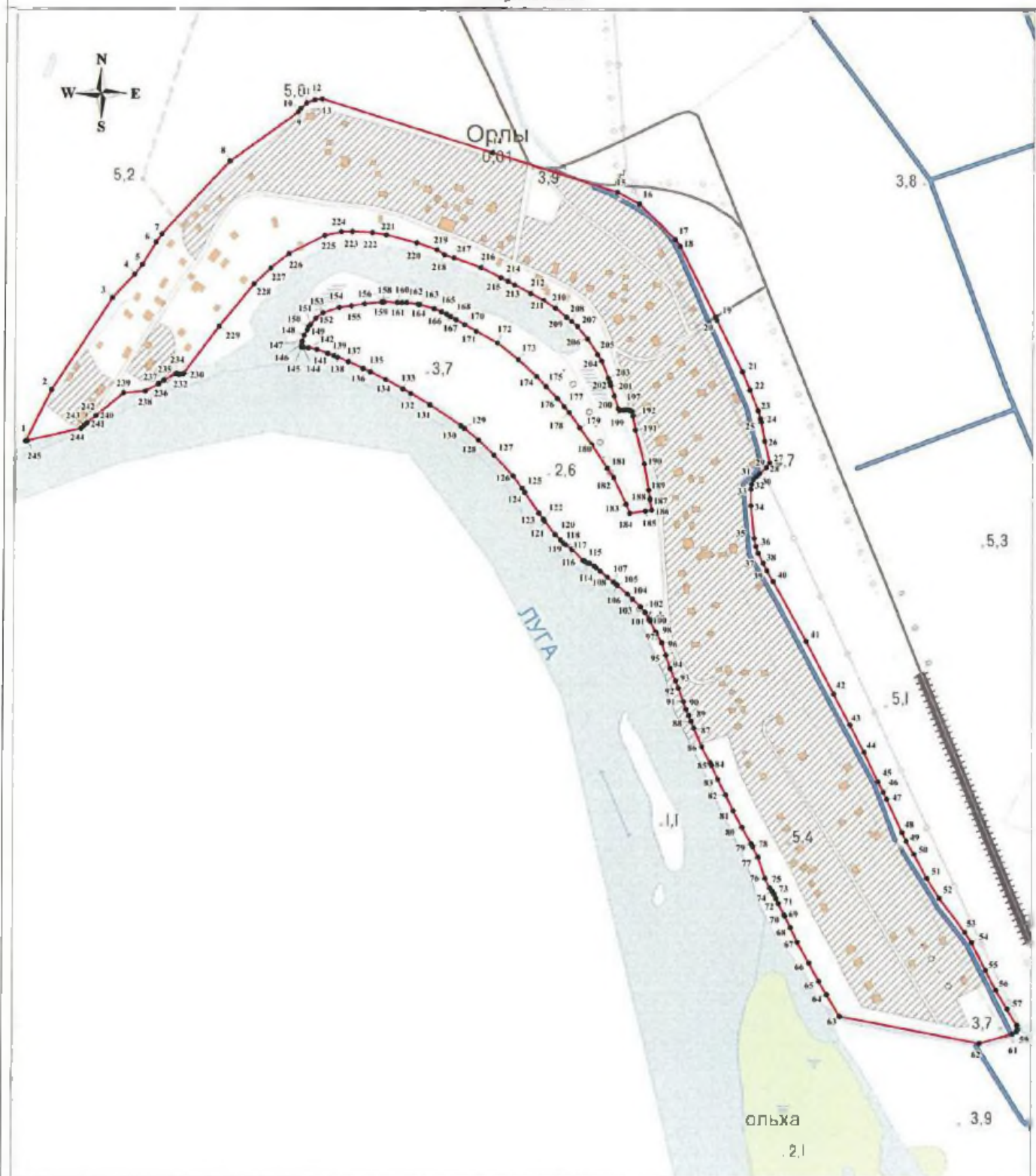
Сведения о местоположении <b>измененных (уточненных) границ</b> объекта							
1. Система координат МСК 47 зона I							
2. Сведения о <b>характерных</b> точках границ объекта							
Обозначение характерных точек границ	Существующие координаты, м		Измененные (уточненные) координаты, м		Метод определения координат характерной точки	Средняя квадратическая погрешность положения характерной точки (Ml), м	Описание обозначения точки на местности (при наличии)
	X	Y	X	Y			
136	385824.06	1267238.63	385824.06	1267238.63	Картометрический метод	5	-
137	385833.19	1267218.53	385833.19	1267218.53	Картометрический метод	5	-
138	385839.00	1267204.15	385839.00	1267204.15	Картометрический метод	5	-
139	385840.88	1267199.46	385840.88	1267199.46	Картометрический метод	5	-
140	385843.79	1267191.41	385843.79	1267191.41	Картометрический метод	5	-
141	385849.09	1267176.64	385849.09	1267176.64	Картометрический метод	5	-
142	385851.03	1267165.71	385851.03	1267165.71	Картометрический метод	5	-
143	385852.19	1267159.08	385852.19	1267159.08	Картометрический метод	5	-
144	385852.33	1267157.93	385852.33	1267157.93	Картометрический метод	5	-
145	385852.51	1267156.26	385852.51	1267156.26	Картометрический метод	5	-
146	385855.45	1267156.71	385855.45	1267156.71	Картометрический метод	5	-
147	385860.21	1267157.43	385860.21	1267157.43	Картометрический метод	5	-
148	385868.17	1267160.36	385868.17	1267160.36	Картометрический метод	5	-
149	385874.75	1267163.91	385874.75	1267163.91	Картометрический метод	5	-
150	385879.05	1267166.23	385879.05	1267166.23	Картометрический метод	5	-
151	385881.50	1267168.21	385881.50	1267168.21	Картометрический метод	5	-
152	385889.97	1267175.03	385889.97	1267175.03	Картометрический метод	5	-
153	385897.49	1267184.66	385897.49	1267184.66	Картометрический метод	5	-
154	385904.63	1267206.45	385904.63	1267206.45	Картометрический метод	5	-
155	385906.97	1267222.40	385906.97	1267222.40	Картометрический метод	5	-
156	385909.63	1267240.38	385909.63	1267240.38	Картометрический метод	5	-
157	385911.97	1267262.58	385911.97	1267262.58	Картометрический метод	5	-
158	385912.15	1267264.26	385912.15	1267264.26	Картометрический метод	5	-
159	385912.09	1267265.66	385912.09	1267265.66	Картометрический метод	5	-
160	385911.31	1267283.53	385911.31	1267283.53	Картометрический метод	5	-
161	385911.31	1267289.96	385911.31	1267289.96	Картометрический	5	-

Сведения о местоположении именованных (уточненных) границ объекта							
1. Система координат МСК 47 зона I							
2. Сведения о характерных точках границ объекта							
Обозначение характерных точек границ	Существующие координаты, м		Измененные (уточненные) координаты, м		Метод определения координат характерной точки	Средняя квадратическая погрешность положения характерной точки (Мг), м	Описание обозначения точки на местности (при наличии)
	X	Y	X	Y			
					метод		
162	385911.34	1267296.09	385911.34	1267296.09	Картометрический метод	5	-
163	385909.17	1267310.76	385909.17	1267310.76	Картометрический метод	5	-
164	385908.80	1267313.27	385908.80	1267313.27	Картометрический метод	5	-
165	385903.35	1267332.12	385903.35	1267332.12	Картометрический метод	5	-
166	385899.02	1267342.05	385899.02	1267342.05	Картометрический метод	5	-
167	385896.25	1267348.46	385896.25	1267348.46	Картометрический метод	5	-
168	385892.99	1267353.85	385892.99	1267353.85	Картометрический метод	5	-
169	385888.69	1267361.03	385888.69	1267361.03	Картометрический метод	5	-
170	385882.30	1267372.21	385882.30	1267372.21	Картометрический метод	5	-
171	385873.63	1267387.42	385873.63	1267387.42	Картометрический метод	5	-
172	385858.10	1267415.91	385858.10	1267415.91	Картометрический метод	5	-
173	385835.92	1267443.56	385835.92	1267443.56	Картометрический метод	5	-
174	385814.12	1267467.86	385814.12	1267467.86	Картометрический метод	5	-
175	385800.45	1267480.25	385800.45	1267480.25	Картометрический метод	5	-
176	385784.79	1267495.51	385784.79	1267495.51	Картометрический метод	5	-
177	385773.71	1267505.10	385773.71	1267505.10	Картометрический метод	5	-
178	385765.92	1267511.85	385765.92	1267511.85	Картометрический метод	5	-
179	385745.81	1267525.67	385745.81	1267525.67	Картометрический метод	5	-
180	385723.18	1267541.59	385723.18	1267541.59	Картометрический метод	5	-
181	385692.11	1267562.50	385692.11	1267562.50	Картометрический метод	5	-
182	385679.62	1267570.92	385679.62	1267570.92	Картометрический метод	5	-
183	385644.02	1267588.09	385644.02	1267588.09	Картометрический метод	5	-
184	385632.28	1267592.70	385632.28	1267592.70	Картометрический метод	5	-
185	385635.20	1267613.44	385635.20	1267613.44	Картометрический метод	5	-
186	385636.38	1267621.79	385636.38	1267621.79	Картометрический метод	5	-

Сведения о местоположении измененных (уточненных) границ объекта							
1. Система координат МСК 47 зона I							
2. Сведения о характеристических точках границ субъекта							
Обозначение характерных точек границ	Существующие координаты, м		Измененные (уточненные) координаты, м		Метод определения координат характерной точки	Средняя квадратическая погрешность послежения характерной точки (Мп), м	Описание обозначения точки на местности (при наличии)
	X	Y	X	Y			
187	385650.04	1267619.33	385650.04	1267619.33	Картометрический метод	5	-
188	385651.79	1267619.47	385651.79	1267619.47	Картометрический метод	5	-
189	385663.15	1267617.38	385663.15	1267617.38	Картометрический метод	5	-
190	385697.82	1267611.58	385697.82	1267611.58	Картометрический метод	5	-
191	385742.96	1267599.81	385742.96	1267599.81	Картометрический метод	5	-
192	385761.22	1267596.22	385761.22	1267596.22	Картометрический метод	5	-
193	385767.27	1267595.03	385767.27	1267595.03	Картометрический метод	5	-
194	385769.00	1267592.19	385769.00	1267592.19	Картометрический метод	5	-
195	385769.67	1267589.51	385769.67	1267589.51	Картометрический метод	5	-
196	385769.67	1267586.08	385769.67	1267586.08	Картометрический метод	5	-
197	385769.65	1267584.18	385769.65	1267584.18	Картометрический метод	5	-
198	385769.63	1267578.62	385769.63	1267578.62	Картометрический метод	5	-
199	385771.31	1267576.83	385771.31	1267576.83	Картометрический метод	5	-
200	385788.09	1267571.31	385788.09	1267571.31	Картометрический метод	5	-
201	385801.51	1267566.88	385801.51	1267566.88	Картометрический метод	5	-
202	385806.32	1267565.30	385806.32	1267565.30	Картометрический метод	5	-
203	385811.69	1267563.53	385811.69	1267563.53	Картометрический метод	5	-
204	385834.37	1267554.28	385834.37	1267554.28	Картометрический метод	5	-
205	385842.82	1267548.82	385842.82	1267548.82	Картометрический метод	5	-
206	385863.48	1267535.51	385863.48	1267535.51	Картометрический метод	5	-
207	385880.00	1267521.81	385880.00	1267521.81	Картометрический метод	5	-
208	385886.69	1267514.08	385886.69	1267514.08	Картометрический метод	5	-
209	385892.33	1267507.53	385892.33	1267507.53	Картометрический метод	5	-
210	385904.26	1267492.49	385904.26	1267492.49	Картометрический метод	5	-
211	385914.67	1267476.73	385914.67	1267476.73	Картометрический метод	5	-
212	385923.73	1267459.71	385923.73	1267459.71	Картометрический	5	-

Сведения о местоположении измененных (уточненных) границ объекта							
1. Система координат МСК 47 зона I							
2. Сведения о характерных точках границ объекта							
Обозначение характерных точек границ	Существующие координаты, м		Измененные (уточненные) координаты, м		Метод определения координат характерной точки	Средняя квадратическая погрешность положения характерной точки (M <sub>t</sub> ), м	Описание обозначения точки на местности (при наличии)
	X	Y	X	Y			
					метод		
213	385935.14	1267438.19	385935.14	1267438.19	Картометрический метод	5	-
214	385939.55	1267429.59	385939.55	1267429.59	Картометрический метод	5	-
215	385944.56	1267419.79	385944.56	1267419.79	Картометрический метод	5	-
216	385957.97	1267393.52	385957.97	1267393.52	Картометрический метод	5	-
217	385970.66	1267358.01	385970.66	1267358.01	Картометрический метод	5	-
218	385974.53	1267345.33	385974.53	1267345.33	Картометрический метод	5	-
219	385981.27	1267335.47	385981.27	1267335.47	Картометрический метод	5	-
220	385990.46	1267308.91	385990.46	1267308.91	Картометрический метод	5	-
221	386000.54	1267268.57	386000.54	1267268.57	Картометрический метод	5	-
222	386004.76	1267250.00	386004.76	1267250.00	Картометрический метод	5	-
223	386005.24	1267223.29	386005.24	1267223.29	Картометрический метод	5	-
224	386004.93	1267208.30	386004.93	1267208.30	Картометрический метод	5	-
225	385999.83	1267186.52	385999.83	1267186.52	Картометрический метод	5	-
226	385976.15	1267139.02	385976.15	1267139.02	Картометрический метод	5	-
227	385957.02	1267115.20	385957.02	1267115.20	Картометрический метод	5	-
228	385935.88	1267093.11	385935.88	1267093.11	Картометрический метод	5	-
229	385879.54	1267047.80	385879.54	1267047.80	Картометрический метод	5	-
230	385816.88	1267001.18	385816.88	1267001.18	Картометрический метод	5	-
231	385815.85	1266995.70	385815.85	1266995.70	Картометрический метод	5	-
232	385817.06	1266994.00	385817.06	1266994.00	Картометрический метод	5	-
233	385817.32	1266992.61	385817.32	1266992.61	Картометрический метод	5	-
234	385816.79	1266991.31	385816.79	1266991.31	Картометрический метод	5	-
235	385808.08	1266975.64	385808.08	1266975.64	Картометрический метод	5	-
236	385803.83	1266969.33	385803.83	1266969.33	Картометрический метод	5	-
237	385803.00	1266968.18	385803.00	1266968.18	Картометрический метод	5	-

Сведения о местоположении измененных (уточненных) границ объекта							
1. Система координат МСК 47 зона I							
2. Сведения о характерных точках границ объекта							
Обозначение характерных точек границ	Существующие координаты, м		Измененные (уточненные) координаты, м		Метод определения координат характерной точки	Средняя квадратическая погрешность положения характерной точки (Мп), м	Описание обозначения точки на местности (при наличии)
	X	Y	X	Y			
238	385793.41	1266950.87	385793.41	1266950.87	Картометрический метод	5	-
239	385791.11	1266921.88	385791.11	1266921.88	Картометрический метод	5	-
240	385761.00	1266885.07	385761.00	1266885.07	Картометрический метод	5	-
241	385751.37	1266873.30	385751.37	1266873.30	Картометрический метод	5	-
242	385750.32	1266871.58	385750.32	1266871.58	Картометрический метод	5	-
243	385747.88	1266869.02	385747.88	1266869.02	Картометрический метод	5	-
244	385744.17	1266864.49	385744.17	1266864.49	Картометрический метод	5	-
245	385727.34	1266794.22	385727.34	1266794.22	Картометрический метод	5	-
I	385727.13	1266791.72	385727.13	1266791.72	Картометрический метод	5	-
3. Сведения о характерных точках части (частей) границы объекта							
Обозначение характерных точек части границы	Существующие координаты, м		Измененные (уточненные) координаты, м		Метод определения координат характерной точки	Средняя квадратическая погрешность положения характерной точки (Мп), м	Описание обозначения точки на местности (при наличии)
	X	Y	X	Y			
1	2	3	4	5	6	7	8
-	-	-	-	-	-	-	-



Масштаб 1:5000

Используемые условные знаки и обозначения:

- 1 - характерная точка границы объекта;
- существующая часть границы объекта;
- область и контур выделенного участка.

Генеральный директор

Подпись

Мареев Д.А.

Дата «30» августа 2019 г.

Место для оттиска печати (при наличии) лица, составляющего описание местной территории и границ объектов

## ОПИСАНИЕ МЕСТОПОЛОЖЕНИЯ ГРАНИЦ

Граница населенного пункта - деревня Падого муниципального образования "Большелудское сельское поселение"

Кингисеппского района Ленинградской области

(изменение местоположения)

(наименование объекта, местоположение границ которого описано (далее - объект)

Сведения об объекте							
N п/п	Характеристики объекта			Описание характеристик			
1	2			3			
1	Местоположение объекта			Ленинградская область, Кингисеппский район, Большелудское сельское поселение, деревня Падого			
2	Площадь объекта ± величина погрешности определения площади (Р ± ΔР), м²			314273 ± 9811			
3	Иные характеристики объекта			-			
Сведения о местоположении границ объекта							
1. Система координат МСК 47 зона I							
2. Сведения о характерных точках границ объекта							
Обозначение характерных точек границ	Координаты, м		Метод определения координат характерной точки	Средняя квадратическая погрешность положения характерной точки (Mt), м	Описание обозначения точки на местности (при наличии)		
	X	Y					
1	2	3	4	5	6		
-	-	-	-	-	-		
3. Сведения о характерных точках части (частей) границы объекта							
Обозначение характерных точек части границы	Координаты, м		Метод определения координат характерной точки	Средняя квадратическая погрешность положения характерной точки (Mi), м	Описание обозначения точки на местности (при наличии)		
	X	Y					
1	2	3	4	5	6		
-	-	-	-	-	-		
Сведения о местоположении измененных (уточненных) границ объекта							
1. Система координат МСК 47 зона I							
2. Сведения о характерных точках границ объекта							
Обозначение характерных точек границ	Существующие координаты, м		Измененные (уточненные) координаты, м		Метод определения координат характерной точки	Средняя квадратическая погрешность положения характерной точки (Mt), м	Описание обозначения точки на местности (при наличии)
	X	Y	X	Y			
1	2	3	4	5	6	7	8
1	377057.93	1283678.66	377057.93	1283678.66	Картометрический метод	5	-
2	377056.08	1283684.34	377056.08	1283684.34	Картометрический метод	5	-
3	377049.33	1283690.96	377049.33	1283690.96	Картометрический метод	5	-
4	377040.73	1283695.06	377040.73	1283695.06	Картометрический метод	5	-
5	377022.88	1283699.56	377022.88	1283699.56	Картометрический метод	5	-
6	376994.70	1283704.72	376994.70	1283704.72	Картометрический метод	5	-
7	376984.90	1283707.63	376984.90	1283707.63	Картометрический метод	5	-
8	376963.21	1283722.05	376963.21	1283722.05	Картометрический метод	5	-

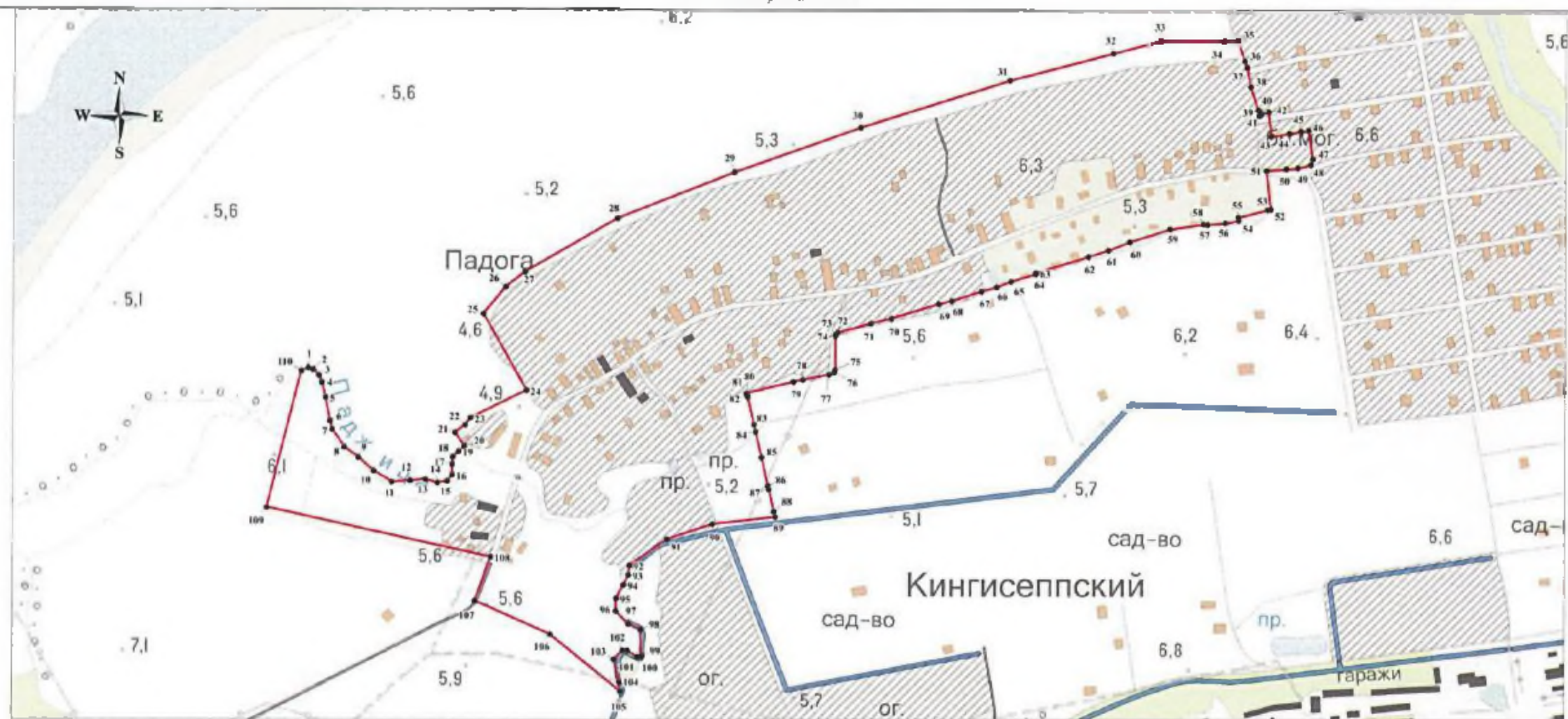
Сведения о местоположении измененных (уточненных) границ объекта							
1. Система координат МСК 47 зона 1							
2. Сведения о характерных точках границ объекта							
Обозначение характерных точек границ	Существующие координаты, м		Измененные (уточненные) координаты, м		Метод определения координат характерной точки	Средняя квадратическая погрешность положения характерной точки (Мп), м	Описание связи точки на местности (при наличии)
	X	Y	X	Y			
					метод		
9	376950.78	1283738.32	376950.78	1283738.32	Картометрический метод	5	-
10	376934.64	1283757.24	376934.64	1283757.24	Картометрический метод	5	-
11	376921.67	1283778.80	376921.67	1283778.80	Картометрический метод	5	-
12	376923.26	1283800.90	376923.26	1283800.90	Картометрический метод	5	-
13	376924.45	1283818.76	376924.45	1283818.76	Картометрический метод	5	-
14	376920.61	1283832.91	376920.61	1283832.91	Картометрический метод	5	-
15	376922.46	1283844.82	376922.46	1283844.82	Картометрический метод	5	-
16	376929.96	1283850.57	376929.96	1283850.57	Картометрический метод	5	-
17	376942.72	1283850.88	376942.72	1283850.88	Картометрический метод	5	-
18	376951.42	1283851.64	376951.42	1283851.64	Картометрический метод	5	-
19	376958.03	1283858.12	376958.03	1283858.12	Картометрический метод	5	-
20	376964.25	1283865.14	376964.25	1283865.14	Картометрический метод	5	-
21	376981.05	1283853.62	376981.05	1283853.62	Картометрический метод	5	-
22	376989.72	1283866.06	376989.72	1283866.06	Картометрический метод	5	-
23	376998.24	1283872.08	376998.24	1283872.08	Картометрический метод	5	-
24	377031.18	1283938.29	377031.18	1283938.29	Картометрический метод	5	-
25	377123.00	1283886.96	377123.00	1283886.96	Картометрический метод	5	-
26	377155.48	1283913.48	377155.48	1283913.48	Картометрический метод	5	-
27	377173.73	1283936.24	377173.73	1283936.24	Картометрический метод	5	-
28	377237.87	1284046.23	377237.87	1284046.23	Картометрический метод	5	-
29	377293.50	1284186.11	377293.50	1284186.11	Картометрический метод	5	-
30	377347.32	1284335.34	377347.32	1284335.34	Картометрический метод	5	-
31	377404.01	1284513.79	377404.01	1284513.79	Картометрический метод	5	-
32	377436.54	1284636.49	377436.54	1284636.49	Картометрический метод	5	-
33	377451.33	1284692.76	377451.33	1284692.76	Картометрический метод	5	-

Сведения о местоположении измененных (уточненных) границ объекта							
1. Система координат МСК 47 зона I							
2. Сведения о характеристических точках границ объекта							
Обозначение характерных точек границ	Существующие координаты, м		Измененные (уточненные) координаты, м		Метод определения координат характерной точки	Средняя квадратическая погрешность положения характерной точки (Мп), м	Описание обозначения точки на местности (при наличии)
	X	Y	X	Y			
34	377451.70	1284769.14	377451.70	1284769.14	Картометрический метод	5	-
35	377451.76	1284785.74	377451.76	1284785.74	Картометрический метод	5	-
36	377427.64	1284793.75	377427.64	1284793.75	Картометрический метод	5	-
37	377420.10	1284796.79	377420.10	1284796.79	Картометрический метод	5	-
38	377396.82	1284800.88	377396.82	1284800.88	Картометрический метод	5	-
39	377368.83	1284810.05	377368.83	1284810.05	Картометрический метод	5	-
40	377362.15	1284811.50	377362.15	1284811.50	Картометрический метод	5	-
41	377364.49	1284814.19	377364.49	1284814.19	Картометрический метод	5	-
42	377366.60	1284822.58	377366.60	1284822.58	Картометрический метод	5	-
43	377337.62	1284825.84	377337.62	1284825.84	Картометрический метод	5	-
44	377340.86	1284847.71	377340.86	1284847.71	Картометрический метод	5	-
45	377343.17	1284860.93	377343.17	1284860.93	Картометрический метод	5	-
46	377344.75	1284869.97	377344.75	1284869.97	Картометрический метод	5	-
47	377309.74	1284875.23	377309.74	1284875.23	Картометрический метод	5	-
48	377303.32	1284873.09	377303.32	1284873.09	Картометрический метод	5	-
49	377299.35	1284857.16	377299.35	1284857.16	Картометрический метод	5	-
50	377298.19	1284843.67	377298.19	1284843.67	Картометрический метод	5	-
51	377296.10	1284820.51	377296.10	1284820.51	Картометрический метод	5	-
52	377249.23	1284825.43	377249.23	1284825.43	Картометрический метод	5	-
53	377249.00	1284821.46	377249.00	1284821.46	Картометрический метод	5	-
54	377239.51	1284787.04	377239.51	1284787.04	Картометрический метод	5	-
55	377236.02	1284787.30	377236.02	1284787.30	Картометрический метод	5	-
56	377232.84	1284771.86	377232.84	1284771.86	Картометрический метод	5	-
57	377230.55	1284750.09	377230.55	1284750.09	Картометрический метод	5	-
58	377231.00	1284745.52	377231.00	1284745.52	Картометрический метод	5	-
59	377225.24	1284705.37	377225.24	1284705.37	Картометрический	5	-

Сведения о местоположении измененных (уточненных) границ объекта							
1. Система координат МСК 47 зона 1							
2. Сведения о характерных точках границ объекта							
Обозначение характерных точек границ	Существующие координаты, м		Измененные (уточненные) координаты, м		Метод определения координат характерной точки	Средняя квадратическая погрешность положения характерной точки (Мп), м	Описание обозначения точки на местности (при наличии)
	X	Y	X	Y			
					метод		
60	377210.03	1284657.58	377210.03	1284657.58	Картометрический метод	5	-
61	377199.73	1284631.81	377199.73	1284631.81	Картометрический метод	5	-
62	377192.40	1284608.08	377192.40	1284608.08	Картометрический метод	5	-
63	377172.85	1284545.78	377172.85	1284545.78	Картометрический метод	5	-
64	377171.61	1284545.58	377171.61	1284545.58	Картометрический метод	5	-
65	377162.34	1284516.42	377162.34	1284516.42	Картометрический метод	5	-
66	377155.22	1284499.18	377155.22	1284499.18	Картометрический метод	5	-
67	377150.23	1284480.59	377150.23	1284480.59	Картометрический метод	5	-
68	377139.03	1284445.84	377139.03	1284445.84	Картометрический метод	5	-
69	377134.84	1284430.17	377134.84	1284430.17	Картометрический метод	5	-
70	377117.50	1284373.44	377117.50	1284373.44	Картометрический метод	5	-
71	377111.62	1284349.09	377111.62	1284349.09	Картометрический метод	5	-
72	377100.33	1284309.43	377100.33	1284309.43	Картометрический метод	5	-
73	377098.78	1284307.34	377098.78	1284307.34	Картометрический метод	5	-
74	377096.94	1284306.70	377096.94	1284306.70	Картометрический метод	5	-
75	377056.47	1284306.50	377056.47	1284306.50	Картометрический метод	5	-
76	377053.46	1284305.45	377053.46	1284305.45	Картометрический метод	5	-
77	377050.38	1284299.09	377050.38	1284299.09	Картометрический метод	5	-
78	377043.94	1284268.42	377043.94	1284268.42	Картометрический метод	5	-
79	377041.34	1284256.75	377041.34	1284256.75	Картометрический метод	5	-
80	377028.09	1284201.48	377028.09	1284201.48	Картометрический метод	5	-
81	377025.85	1284201.97	377025.85	1284201.97	Картометрический метод	5	-
82	377023.73	1284202.50	377023.73	1284202.50	Картометрический метод	5	-
83	376990.14	1284210.30	376990.14	1284210.30	Картометрический метод	5	-
84	376981.76	1284212.25	376981.76	1284212.25	Картометрический метод	5	-

Сведения о местоположении измененных (уточненных) границ объекта							
1. Система координат МСК 47 зона 1							
2. Сведения о характеристиках точек границ объекта							
Обозначение характерных точек границ	Существующие координаты, м		Измененные (уточненные) координаты, м		Метод определения координат характерной точки	Средняя квadraticеская погрешность положения характерной точки (Мп), м	Описание обозначения точки на местности (при наличии)
	X	Y	X	Y			
85	376950.97	1284219.41	376950.97	1284219.41	Картометрический метод	5	-
86	376917.16	1284227.27	376917.16	1284227.27	Картометрический метод	5	-
87	376912.61	1284228.32	376912.61	1284228.32	Картометрический метод	5	-
88	376886.10	1284234.49	376886.10	1284234.49	Картометрический метод	5	-
89	376879.90	1284235.93	376879.90	1284235.93	Картометрический метод	5	-
90	376871.21	1284160.97	376871.21	1284160.97	Картометрический метод	5	-
91	376853.05	1284106.87	376853.05	1284106.87	Картометрический метод	5	-
92	376821.68	1284062.00	376821.68	1284062.00	Картометрический метод	5	-
93	376810.36	1284060.85	376810.36	1284060.85	Картометрический метод	5	-
94	376798.53	1284054.94	376798.53	1284054.94	Картометрический метод	5	-
95	376782.48	1284046.20	376782.48	1284046.20	Картометрический метод	5	-
96	376767.26	1284045.92	376767.26	1284045.92	Картометрический метод	5	-
97	376751.50	1284060.85	376751.50	1284060.85	Картометрический метод	5	-
98	376744.46	1284075.50	376744.46	1284075.50	Картометрический метод	5	-
99	376712.91	1284076.90	376712.91	1284076.90	Картометрический метод	5	-
100	376712.06	1284071.55	376712.06	1284071.55	Картометрический метод	5	-
101	376719.67	1284059.44	376719.67	1284059.44	Картометрический метод	5	-
102	376719.67	1284053.81	376719.67	1284053.81	Картометрический метод	5	-
103	376709.25	1284043.95	376709.25	1284043.95	Картометрический метод	5	-
104	376681.93	1284050.14	376681.93	1284050.14	Картометрический метод	5	-
105	376670.94	1284051.28	376670.94	1284051.28	Картометрический метод	5	-
106	376739.19	1283967.61	376739.19	1283967.61	Картометрический метод	5	-
107	376779.43	1283878.06	376779.43	1283878.06	Картометрический метод	5	-
108	376831.91	1283896.32	376831.91	1283896.32	Картометрический метод	5	-
109	376891.04	1283629.86	376891.04	1283629.86	Картометрический метод	5	-
110	377054.60	1283670.29	377054.60	1283670.29	Картометрический	5	-

Сведения о местоположении измененных (уточненных) границ объекта							
1. Система координат МСК 47 зона 1							
2. Сведения о характерных точках границ объекта							
Обозначение характерных точек границ	Существующие координаты, м		Измененные (уточненные) координаты, м		Метод определения координат характерной точки	Средняя квадратическая погрешность положения характерной точки (Мп), м	Описание обозначения точки на местности (при наличии)
	Х	У	Х	У			
					метод		
1	377057.93	1283678.66	377057.93	1283678.66	Картметрический метод	5	-
3. Сведения о характерных точках части (частей) границы объекта							
Обозначение характерных точек части границы	Существующие координаты, м		Измененные (уточненные) координаты, м		Метод определения координат характерной точки	Средняя квадратическая погрешность положения характерной точки (Мп), м	Описание обозначения точки на местности (при наличии)
	Х	У	Х	У			
1	2	3	4	5	6	7	8
-	-	-	-	-	-	-	-



Масштаб 1:5000

Исключенные земельные участки и обременения:

- 1 — характерные точки границы объекта;
- — существующая часть границы объекта.

Генеральный директор

Подпись: Морев Д.А.

Дата: «30» августа 2019 г.

Место для подписки и печати (при наличии) лица, которое является владельцем объекта недвижимости

## ОПИСАНИЕ МЕСТОПОЛОЖЕНИЯ ГРАНИЦ

Граница населенного пункта - деревня Первое Мая муниципального образования "Большелуцкое сельское поселение" Кингисеппского района Ленинградской области (изменение местоположения)

(размещение объекта, местоположение границ которого описано далее - объект)

Сведения об объекте							
N п/п	Характеристики объекта			Описание характеристик			
1	2			3			
1	Местоположение объекта			Ленинградская область, Кингисеппский район, Большелуцкое сельское поселение, деревня Первое Мая			
2	Площадь объекта ± величина погрешности определения площади (Р ± АР), м²			354526 ± 10420			
3	Иные характеристики объекта			-			
Сведения о местоположении границ объекта							
1. Система координат МСК 47 зона 1							
2. Сведения о характерных точках границ объекта							
Обозначение характерных точек границ	Координаты, м		Метод определения координат характерной точки	Средняя квадратическая погрешность положения характерной точки (М), м	Описание обозначения точки на местности (при наличии)		
	X	Y					
1	2	3	4	5	6		
-	-	-	-	-	-		
3. Сведения о характерных точках части (частей) границы объекта							
Обозначение характерных точек части границы	Координаты, м		Метод определения координат характерной точки	Средняя квадратическая погрешность положения характерной точки (М), м	Описание обозначения точки на местности (при наличии)		
	X	Y					
1	2	3	4	5	6		
-	-	-	-	-	-		
Сведения о местоположении измененных (уточненных) границ объекта							
1. Система координат МСК 47 зона 1							
2. Сведения о характерных точках границ объекта							
Обозначение характерных точек границ	Существующие координаты, м		Измененные (уточненные) координаты, м		Метод определения координат характерной точки	Средняя квадратическая погрешность положения характерной точки (М), м	Описание обозначения точки на местности (при наличии)
	X	Y	X	Y			
1	2	3	4	5	6	7	8
1	375639.32	1274643.30	375639.32	1274643.30	Картометрический метод	5	-
2	375723.65	1274698.31	375723.65	1274698.31	Картометрический метод	5	-
3	375726.92	1274786.82	375726.92	1274786.82	Картометрический метод	5	-
4	375733.60	1274813.52	375733.60	1274813.52	Картометрический метод	5	-
5	375726.43	1274813.54	375726.43	1274813.54	Картометрический метод	5	-
6	375725.54	1274836.78	375725.54	1274836.78	Картометрический метод	5	-
7	375749.88	1274834.84	375749.88	1274834.84	Картометрический метод	5	-
8	375755.84	1274834.10	375755.84	1274834.10	Картометрический метод	5	-

Сведения о местоположении измененных (уточненных) границ объекта							
1. Система координат МСК 47 зона I							
2. Сведения о характерных точках границ объекта							
Обозначение характерных точек границ	Существующие координаты, м		Измененные (уточненные) координаты, м		Метод определения координат характерной точки	Средняя квadraticкая погрешность положения характерной точки (Mf), м	Описание обозначения точки на местности (при наличии)
	X	Y	X	Y			
9	375763.37	1274832.85	375763.37	1274832.85	Картометрический метод	5	-
10	375784.83	1274829.57	375784.83	1274829.57	Картометрический метод	5	-
11	375808.22	1274825.32	375808.22	1274825.32	Картометрический метод	5	-
12	375827.28	1274822.29	375827.28	1274822.29	Картометрический метод	5	-
13	375835.52	1274820.97	375835.52	1274820.97	Картометрический метод	5	-
14	375810.62	1274963.62	375810.62	1274963.62	Картометрический метод	5	-
15	375778.88	1274956.82	375778.88	1274956.82	Картометрический метод	5	-
16	375739.71	1274953.45	375739.71	1274953.45	Картометрический метод	5	-
17	375722.96	1274954.18	375722.96	1274954.18	Картометрический метод	5	-
18	375637.84	1274999.59	375637.84	1274999.59	Картометрический метод	5	-
19	375604.64	1275009.30	375604.64	1275009.30	Картометрический метод	5	-
20	375602.23	1275009.70	375602.23	1275009.70	Картометрический метод	5	-
21	375596.84	1275010.17	375596.84	1275010.17	Картометрический метод	5	-
22	375542.14	1275015.23	375542.14	1275015.23	Картометрический метод	5	-
23	375515.79	1275014.54	375515.79	1275014.54	Картометрический метод	5	-
24	375473.36	1275026.12	375473.36	1275026.12	Картометрический метод	5	-
25	375468.44	1275026.31	375468.44	1275026.31	Картометрический метод	5	-
26	375455.97	1275022.91	375455.97	1275022.91	Картометрический метод	5	-
27	375422.94	1275021.91	375422.94	1275021.91	Картометрический метод	5	-
28	375325.73	1275060.36	375325.73	1275060.36	Картометрический метод	5	-
29	375267.89	1275079.48	375267.89	1275079.48	Картометрический метод	5	-
30	375209.40	1275105.67	375209.40	1275105.67	Картометрический метод	5	-
31	375188.80	1275118.61	375188.80	1275118.61	Картометрический метод	5	-
32	375100.67	1275154.73	375100.67	1275154.73	Картометрический метод	5	-
33	375058.64	1275170.70	375058.64	1275170.70	Картометрический метод	5	-
34	375022.95	1275182.17	375022.95	1275182.17	Картометрический метод	5	-

Сведения о местоположении измененных (уточненных) границ объекта							
1. Система координат МСК 47 зона I							
2. Сведения о характерных точках границ объекта							
Обозначение характерных точек границ	Существующие координаты, м		Измененные (уточненные) координаты, м		Метод определения координат характерной точки	Средняя квадратическая погрешность положения характерной точки (Мг), м	Описание обозначения точки на местности (при наличии)
	X	Y	X	Y			
					метод		
35	375020.00	1275182.36	375020.00	1275182.36	Картометрический метод	5	-
36	375011.30	1275179.46	375011.30	1275179.46	Картометрический метод	5	-
37	375005.06	1275175.52	375005.06	1275175.52	Картометрический метод	5	-
38	374999.53	1275169.15	374999.53	1275169.15	Картометрический метод	5	-
39	374995.23	1275162.42	374995.23	1275162.42	Картометрический метод	5	-
40	374989.61	1275148.55	374989.61	1275148.55	Картометрический метод	5	-
41	374971.90	1275056.78	374971.90	1275056.78	Картометрический метод	5	-
42	374970.89	1275045.27	374970.89	1275045.27	Картометрический метод	5	-
43	374973.31	1275025.72	374973.31	1275025.72	Картометрический метод	5	-
44	374978.59	1275012.54	374978.59	1275012.54	Картометрический метод	5	-
45	374987.95	1274997.22	374987.95	1274997.22	Картометрический метод	5	-
46	374991.92	1274987.96	374991.92	1274987.96	Картометрический метод	5	-
47	374992.29	1274981.91	374992.29	1274981.91	Картометрический метод	5	-
48	374988.30	1274960.04	374988.30	1274960.04	Картометрический метод	5	-
49	374711.66	1275012.17	374711.66	1275012.17	Картометрический метод	5	-
50	374531.09	1275046.18	374531.09	1275046.18	Картометрический метод	5	-
51	374512.36	1274802.27	374512.36	1274802.27	Картометрический метод	5	-
52	374972.98	1274758.36	374972.98	1274758.36	Картометрический метод	5	-
53	375048.29	1274740.04	375048.29	1274740.04	Картометрический метод	5	-
54	375074.44	1274850.82	375074.44	1274850.82	Картометрический метод	5	-
55	375099.05	1274841.38	375099.05	1274841.38	Картометрический метод	5	-
56	375186.34	1274798.86	375186.34	1274798.86	Картометрический метод	5	-
57	375255.88	1274769.01	375255.88	1274769.01	Картометрический метод	5	-
58	375289.93	1274754.80	375289.93	1274754.80	Картометрический метод	5	-
59	375309.06	1274749.70	375309.06	1274749.70	Картометрический метод	5	-

Сведения о местоположении измененных (уточненных) границ объекта							
1. Система координат МСК 47 зона I							
2. Сведения о характерных точках границ объекта							
Обозначение характерных точек границ	Существующие координаты, м		Измененные (уточненные) координаты, м		Метод определения координат характерной точки	Средняя квадратическая погрешность положения характерной точки (Mi), м	Описание обозначения точки на местности (при наличии)
	X	Y	X	Y			
60	375321.33	1274748.38	375323.33	1274748.38	Картометрический метод	5	-
61	375361.44	1274751.46	375361.44	1274751.46	Картометрический метод	5	-
62	375391.89	1274753.96	375391.89	1274753.96	Картометрический метод	5	-
63	375418.38	1274754.01	375418.38	1274754.01	Картометрический метод	5	-
64	375435.27	1274752.82	375435.27	1274752.82	Картометрический метод	5	-
65	375461.70	1274746.98	375461.70	1274746.98	Картометрический метод	5	-
66	375490.77	1274737.77	375490.77	1274737.77	Картометрический метод	5	-
1	375639.32	1274643.30	375639.32	1274643.30	Картометрический метод	5	-
							-
67	374643.09	1274846.97	374643.09	1274846.97	Картометрический метод	5	-
68	374643.41	1274847.92	374643.41	1274847.92	Картометрический метод	5	-
69	374642.46	1274848.23	374642.46	1274848.23	Картометрический метод	5	-
70	374642.14	1274847.28	374642.14	1274847.28	Картометрический метод	5	-
67	374643.09	1274846.97	374643.09	1274846.97	Картометрический метод	5	-
3. Сведения о характерных точках части (частей) границы объекта							
Обозначение характерных точек части границы	Существующие координаты, м		Измененные (уточненные) координаты, м		Метод определения координат характерной точки	Средняя квадратическая погрешность положения характерной точки (Mi), м	Описание обозначения точки на местности (при наличии)
	X	Y	X	Y			
1	2	3	4	5	6	7	8
-	-	-	-	-	-	-	-



Масштаб 1:5000

Используемые условные знаки и обозначения:

- 1 - характерная точка границы объекта;
- существующая часть границы объекта.

Генеральный директор

Подпись

Мареев Д.А.

Дата «10» августа 2019 г.

Место для оптической привязки (при наличии) точек, соответствующих границам земельного участка, подлежащего изъятию

## ОПИСАНИЕ МЕСТОПОЛОЖЕНИЯ ГРАНИЦ

Граница населенного пункта - посёлок при железнодорожной станции Туганы муниципального образования  
"Большелуцкое сельское поселение" Кингисеппского района Ленинградской области

(изменение местоположения)

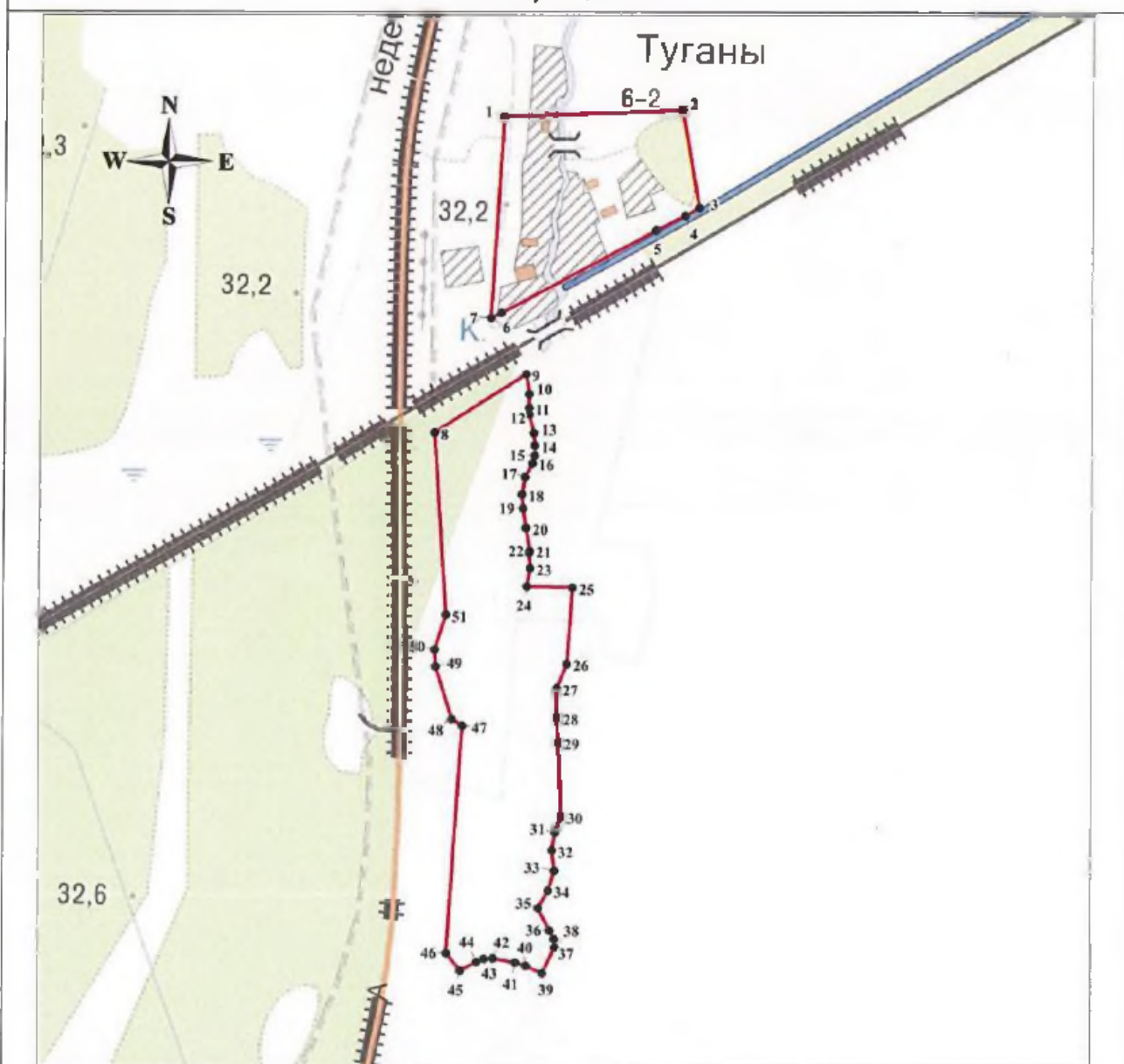
(наименование объекта, местоположение границ которого описано (далее - объект)

Сведения об объекте							
N п/п	Характеристики объекта			Описание характеристик			
1	2			3			
1	Местоположение объекта			Ленинградская область, Кингисеппский район, Большелуцкое сельское поселение, при жд.ст. Туганы			
2	Площадь объекта ± величина погрешности определения площади (P ± AP), м²			56047 ± 4143			
3	Иные характеристики объекта			-			
Сведения о местоположении границ объекта							
1. Система координат МСК 47 зона 1							
2. Сведения о характерных точках границ объекта							
Обозначение характерных точек границ	Координаты, м		Метод определения координат характерной точки	Средняя квадратическая погрешность положения характерной точки (M1), м	Описание обозначения точки на местности (при наличии)		
	X	Y					
1	2	3	4	5	6		
-	-	-	-	-	-		
3. Сведения о характерных точках части (частей) границы объекта							
Обозначение характерных точек части границы	Координаты, м		Метод определения координат характерной точки	Средняя квадратическая погрешность положения характерной точки (M1), м	Описание обозначения точки на местности (при наличии)		
	X	Y					
1	2	3	4	5	6		
-	-	-	-	-	-		
Сведения о местоположении измененных (уточненных) границ объекта							
1. Система координат МСК 47 зона 1							
2. Сведения о характерных точках границ объекта							
Обозначение характерных точек границ	Существующие координаты, м		Измененные (уточненные) координаты, м		Метод определения координат характерной точки	Средняя квадратическая погрешность положения характерной точки (M1), м	Описание обозначения точки на местности (при наличии)
	X	Y	X	Y			
1	2	3	4	5	6	7	8
1	359418.48	1284187.63	359418.48	1284187.63	Картометрический метод	5	-
2	359423.62	1284331.77	359423.62	1284331.77	Картометрический метод	5	-
3	359345.27	1284345.62	359345.27	1284345.62	Картометрический метод	5	-
4	359338.71	1284334.39	359338.71	1284334.39	Картометрический метод	5	-
5	359326.94	1284310.77	359326.94	1284310.77	Картометрический метод	5	-
6	359260.40	1284186.30	359260.40	1284186.30	Картометрический метод	5	-
7	359256.00	1284178.06	359256.00	1284178.06	Картометрический метод	5	-
1	359418.48	1284187.63	359418.48	1284187.63	Картометрический	5	-

Сведения о местоположении измененных (уточненных) границ объекта							
1. Система координат МСК 47 зона I							
2. Сведения о характеристических точках границ объекта							
Обозначение характерных точек границ	Существующие координаты, м		Измененные (уточненные) координаты, м		Метод определения координат характерной точки	Средняя квадратическая погрешность положения характерной точки (Мп), м	Описание обозначения точки на местности (при наличии)
	X	Y	X	Y			
					метод		
8	359163.64	1284133.04	359163.64	1284133.04	Картометрический метод	5	-
9	359210.90	1284206.14	359210.90	1284206.14	Картометрический метод	5	-
10	359194.58	1284208.78	359194.58	1284208.78	Картометрический метод	5	-
11	359183.68	1284208.78	359183.68	1284208.78	Картометрический метод	5	-
12	359178.04	1284208.78	359178.04	1284208.78	Картометрический метод	5	-
13	359163.27	1284212.66	359163.27	1284212.66	Картометрический метод	5	-
14	359153.06	1284213.71	359153.06	1284213.71	Картометрический метод	5	-
15	359145.32	1284213.71	359145.32	1284213.71	Картометрический метод	5	-
16	359139.00	1284211.60	359139.00	1284211.60	Картометрический метод	5	-
17	359127.74	1284205.97	359127.74	1284205.97	Картометрический метод	5	-
18	359113.66	1284203.50	359113.66	1284203.50	Картометрический метод	5	-
19	359102.40	1284204.21	359102.40	1284204.21	Картометрический метод	5	-
20	359086.62	1284206.88	359086.62	1284206.88	Картометрический метод	5	-
21	359068.28	1284209.84	359068.28	1284209.84	Картометрический метод	5	-
22	359066.52	1284209.14	359066.52	1284209.14	Картометрический метод	5	-
23	359054.08	1284210.32	359054.08	1284210.32	Картометрический метод	5	-
24	359039.52	1284207.68	359039.52	1284207.68	Картометрический метод	5	-
25	359038.32	1284244.61	359038.32	1284244.61	Картометрический метод	5	-
26	358976.75	1284240.29	358976.75	1284240.29	Картометрический метод	5	-
27	358957.18	1284232.10	358957.18	1284232.10	Картометрический метод	5	-
28	358933.42	1284232.28	358933.42	1284232.28	Картометрический метод	5	-
29	358913.39	1284233.34	358913.39	1284233.34	Картометрический метод	5	-
30	358853.70	1284236.13	358853.70	1284236.13	Картометрический метод	5	-
31	358840.78	1284231.15	358840.78	1284231.15	Картометрический метод	5	-
32	358826.34	1284228.60	358826.34	1284228.60	Картометрический	5	-


Сведения о местоположении измененных (уточненных) границ объекта							
1. Система координат МСК 47 зона 1							
2. Сведения о характерных точках границ объекта							
Обозначение характерных точек границ	Существующие координаты, м		Измененные (уточненные) координаты, м		Метод определения координат характерной точки	Средняя квадратическая погрешность положения характерной точки (Ml), м	Описание обозначения точки на местности (при наличии)
	X	Y	X	Y			
					метод		
33	358809.85	1284230.88	358809.85	1284230.88	Картометрический метод	5	-
34	358793.92	1284225.76	358793.92	1284225.76	Картометрический метод	5	-
35	358779.70	1284217.73	358779.70	1284217.73	Картометрический метод	5	-
36	358761.71	1284226.99	358761.71	1284226.99	Картометрический метод	5	-
37	358754.83	1284230.96	358754.83	1284230.96	Картометрический метод	5	-
38	358747.95	1284231.22	358747.95	1284231.22	Картометрический метод	5	-
39	358727.05	1284221.27	358727.05	1284221.27	Картометрический метод	5	-
40	358733.24	1284208.18	358733.24	1284208.18	Картометрический метод	5	-
41	358735.86	1284199.62	358735.86	1284199.62	Картометрический метод	5	-
42	358738.95	1284181.76	358738.95	1284181.76	Картометрический метод	5	-
43	358738.71	1284174.62	358738.71	1284174.62	Картометрический метод	5	-
44	358736.33	1284168.44	358736.33	1284168.44	Картометрический метод	5	-
45	358729.20	1284155.59	358729.20	1284155.59	Картометрический метод	5	-
46	358743.47	1284144.16	358743.47	1284144.16	Картометрический метод	5	-
47	358926.70	1284156.30	358926.70	1284156.30	Картометрический метод	5	-
48	358932.36	1284147.88	358932.36	1284147.88	Картометрический метод	5	-
49	358974.44	1284134.92	358974.44	1284134.92	Картометрический метод	5	-
50	358988.23	1284133.85	358988.23	1284133.85	Картометрический метод	5	-
51	359016.40	1284142.59	359016.40	1284142.59	Картометрический метод	5	-
8	359163.64	1284133.04	359163.64	1284133.04	Картометрический метод	5	-
3. Сведения о характерных точках части (частей) границы объекта							
Обозначение характерных точек части границы	Существующие координаты, м		Измененные (уточненные) координаты, м		Метод определения координат характерной точки	Средняя квадратическая погрешность положения характерной точки (Ml), м	Описание обозначения точки на местности (при наличии)
	X	Y	X	Y			
1	2	3	4	5	6	7	8

3. Сведения о характерных точках части (частей) границы объекта							
Обозначение характерных точек части границы	Существующие координаты, м		Измеренные (уточненные) координаты, м		Метод определения координат характерной точки	Средняя квадратическая погрешность положения характерной точки (Mt), м	Описание обозначения точки на местности (при наличии)
	X	Y	X	Y			
-	-	-	-	-	-	-	-



Масштаб 1:5000

Используемые условные знаки и обозначения:



- 1 - характеристическая точка границы объекта;
- существующая часть границы объекта.

Генеральный директор

Подпись

Мареев Д. А.

Дата «30» августа 2019 г.

Место для оттиска печати (при наличии) лица, составившего описание местоположения границ объекта

## ОПИСАНИЕ МЕСТОПОЛОЖЕНИЯ ГРАНИЦ

Граница населенного пункта - деревня Пулково муниципального образования "Большелуцкое сельское поселение"  
Кингисеппского района Ленинградской области  
(изменение местоположения)

(наименование объекта, местоположение границ которого описаны (далее - объект)

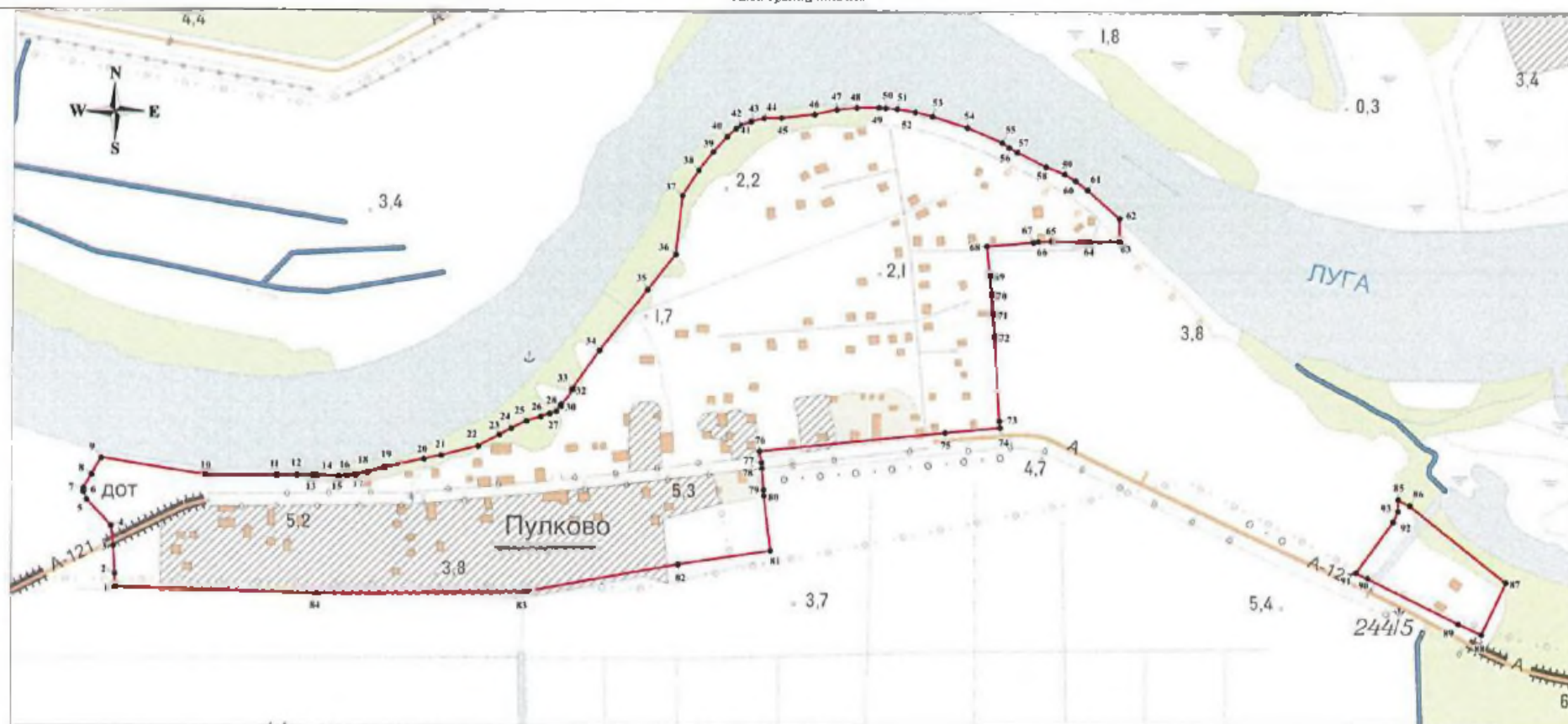
Сведения об объекте							
№ п/п	Характеристики объекта			Описание характеристик			
1	2			3			
1	Местоположение объекта			Ленинградская область, Кингисеппский район, Большелуцкое сельское поселение, деревня Пулково			
2	Площадь объекта ± величина погрешности определения площади (Р ± ΔР), м²			304244 ± 9653			
3	Иные характеристики объекта			-			
Сведения о местоположении границ объекта							
1. Система координат МСК 47 зона I							
2. Сведения о характерных точках границ объекта							
Обозначение характерных точек границ	Координаты, м		Метод определения координат характерной точки	Средняя квадратическая погрешность положения характерной точки (Мп), м	Описание обозначения точки на местности (при наличии)		
	X	Y					
1	2	3	4	5	6		
-	-	-	-	-	-		
3. Сведения о характерных точках части (частей) границы объекта							
Обозначение характерных точек части границы	Координаты, м		Метод определения координат характерной точки	Средняя квадратическая погрешность положения характерной точки (Мп), м	Описание обозначения точки на местности (при наличии)		
	X	Y					
1	2	3	4	5	6		
-	-	-	-	-	-		
Сведения о местоположении измененных (уточненных) границ объекта							
1. Система координат МСК 47 зона I							
2. Сведения о характерных точках границ объекта							
Обозначение характерных точек границ	Существующие координаты, м		Измененные (уточненные) координаты, м		Метод определения координат характерной точки	Средняя квадратическая погрешность положения характерной точки (Мп), м	Описание обозначения точки на местности (при наличии)
	X	Y	X	Y			
1	2	3	4	5	6	7	8
1	378280.79	1272256.92	378280.79	1272256.92	Картометрический метод	5	-
2	378296.58	1272256.33	378296.58	1272256.33	Картометрический метод	5	-
3	378330.17	1272254.76	378330.17	1272254.76	Картометрический метод	5	-
4	378353.60	1272251.86	378353.60	1272251.86	Картометрический метод	5	-
5	378384.96	1272222.56	378384.96	1272222.56	Картометрический метод	5	-
6	378393.98	1272218.86	378393.98	1272218.86	Картометрический метод	5	-
7	378398.20	1272219.22	378398.20	1272219.22	Картометрический метод	5	-
8	378414.29	1272228.48	378414.29	1272228.48	Картометрический	5	-

Сведения о местоположении именованных (уточненных) границ объекта							
1. Система координат МСК 47 зона I							
2. Сведения о характерных точках границ объекта							
Обозначение характерных точек границ	Существующие координаты, м		Именованные (уточненные) координаты, м		Метод определения координат характерной точки	Средняя квадратическая погрешность положения характерной точки (Мп), м	Описание обозначения точки на местности (при наличии)
	X	Y	X	Y			
					метод		
9	378433.83	1272239.95	378433.83	1272239.95	Картометрический метод	5	-
10	378414.14	1272362.99	378414.14	1272362.99	Картометрический метод	5	-
11	378414.56	1272445.37	378414.56	1272445.37	Картометрический метод	5	-
12	378413.88	1272469.51	378413.88	1272469.51	Картометрический метод	5	-
13	378413.88	1272488.04	378413.88	1272488.04	Картометрический метод	5	-
14	378413.70	1272493.75	378413.70	1272493.75	Картометрический метод	5	-
15	378412.86	1272519.10	378412.86	1272519.10	Картометрический метод	5	-
16	378413.62	1272527.99	378413.62	1272527.99	Картометрический метод	5	-
17	378414.89	1272538.65	378414.89	1272538.65	Картометрический метод	5	-
18	378417.69	1272552.37	378417.69	1272552.37	Картометрический метод	5	-
19	378423.28	1272572.94	378423.28	1272572.94	Картометрический метод	5	-
20	378433.50	1272619.39	378433.50	1272619.39	Картометрический метод	5	-
21	378437.83	1272639.68	378437.83	1272639.68	Картометрический метод	5	-
22	378448.60	1272683.13	378448.60	1272683.13	Картометрический метод	5	-
23	378462.07	1272707.87	378462.07	1272707.87	Картометрический метод	5	-
24	378469.93	1272721.98	378469.93	1272721.98	Картометрический метод	5	-
25	378478.57	1272740.27	378478.57	1272740.27	Картометрический метод	5	-
26	378483.99	1272756.52	378483.99	1272756.52	Картометрический метод	5	-
27	378487.60	1272767.34	378487.60	1272767.34	Картометрический метод	5	-
28	378490.26	1272775.31	378490.26	1272775.31	Картометрический метод	5	-
29	378498.32	1272780.95	378498.32	1272780.95	Картометрический метод	5	-
30	378496.65	1272781.02	378496.65	1272781.02	Картометрический метод	5	-
31	378516.88	1272795.86	378516.88	1272795.86	Картометрический метод	5	-
32	378516.12	1272793.42	378516.12	1272793.42	Картометрический метод	5	-
33	378517.02	1272794.06	378517.02	1272794.06	Картометрический метод	5	-

Сведения о местоположении измененных (уточненных) границ объекта							
1. Система координат МСК 47 зона I							
2. Сведения о характерных точках границ объекта							
Обозначение характерных точек границ	Существующие координаты, м		Измененные (уточненные) координаты, м		Метод определения координат характерной точки	Средняя квадратическая погрешность положения характерной точки (Мп), м	Описание обозначения точки на местности (при наличии)
	X	Y	X	Y			
34	378562.46	1272825.89	378562.46	1272825.89	Картометрический метод	5	-
35	378634.52	1272882.63	378634.52	1272882.63	Картометрический метод	5	-
36	378676.78	1272915.82	378676.78	1272915.82	Картометрический метод	5	-
37	378746.87	1272923.51	378746.87	1272923.51	Картометрический метод	5	-
38	378776.96	1272942.72	378776.96	1272942.72	Картометрический метод	5	-
39	378798.30	1272959.48	378798.30	1272959.48	Картометрический метод	5	-
40	378816.59	1272975.73	378816.59	1272975.73	Картометрический метод	5	-
41	378826.38	1272986.06	378826.38	1272986.06	Картометрический метод	5	-
42	378830.19	1272992.15	378830.19	1272992.15	Картометрический метод	5	-
43	378834.77	1273003.32	378834.77	1273003.32	Картометрический метод	5	-
44	378838.66	1273018.66	378838.66	1273018.66	Картометрический метод	5	-
45	378839.34	1273039.65	378839.34	1273039.65	Картометрический метод	5	-
46	378843.20	1273078.34	378843.20	1273078.34	Картометрический метод	5	-
47	378849.30	1273104.54	378849.30	1273104.54	Картометрический метод	5	-
48	378851.57	1273128.63	378851.57	1273128.63	Картометрический метод	5	-
49	378851.79	1273154.52	378851.79	1273154.52	Картометрический метод	5	-
50	378851.11	1273162.84	378851.11	1273162.84	Картометрический метод	5	-
51	378850.01	1273176.24	378850.01	1273176.24	Картометрический метод	5	-
52	378846.20	1273197.83	378846.20	1273197.83	Картометрический метод	5	-
53	378841.12	1273218.14	378841.12	1273218.14	Картометрический метод	5	-
54	378827.91	1273259.89	378827.91	1273259.89	Картометрический метод	5	-
55	378810.38	1273300.78	378810.38	1273300.78	Картометрический метод	5	-
56	378804.36	1273308.80	378804.36	1273308.80	Картометрический метод	5	-
57	378798.86	1273318.61	378798.86	1273318.61	Картометрический метод	5	-
58	378781.94	1273352.43	378781.94	1273352.43	Картометрический метод	5	-
59	378773.09	1273374.67	378773.09	1273374.67	Картометрический	5	-

Сведения о местоположении измененных (уточненных) границ объекта							
1. Система координат МСК 47 зона I							
2. Сведения о характерных точках границ объекта							
Обозначение характерных точек границ	Существующие координаты, м		Измененные (уточненные) координаты, м		Метод определения координат характерной точки	Средняя квадратическая погрешность положения характерной точки (Mf), м	Описание обозначения точки на местности (при наличии)
	X	Y	X	Y			
					метод		
60	378764.96	1273388.06	378764.96	1273388.06	Картометрический метод	5	-
61	378754.43	1273401.93	378754.43	1273401.93	Картометрический метод	5	-
62	378720.38	1273440.21	378720.38	1273440.21	Картометрический метод	5	-
63	378693.86	1273440.41	378693.86	1273440.41	Картометрический метод	5	-
64	378693.23	1273405.02	378693.23	1273405.02	Картометрический метод	5	-
65	378694.03	1273359.76	378694.03	1273359.76	Картометрический метод	5	-
66	378692.83	1273344.08	378692.83	1273344.08	Картометрический метод	5	-
67	378692.26	1273338.32	378692.26	1273338.32	Картометрический метод	5	-
68	378687.62	1273283.37	378687.62	1273283.37	Картометрический метод	5	-
69	378653.01	1273287.65	378653.01	1273287.65	Картометрический метод	5	-
70	378629.90	1273289.87	378629.90	1273289.87	Картометрический метод	5	-
71	378607.03	1273291.53	378607.03	1273291.53	Картометрический метод	5	-
72	378580.04	1273293.70	378580.04	1273293.70	Картометрический метод	5	-
73	378479.79	1273299.69	378479.79	1273299.69	Картометрический метод	5	-
74	378471.38	1273300.24	378471.38	1273300.24	Картометрический метод	5	-
75	378465.59	1273235.65	378465.59	1273235.65	Картометрический метод	5	-
76	378443.39	1273015.89	378443.39	1273015.89	Картометрический метод	5	-
77	378429.79	1273018.38	378429.79	1273018.38	Картометрический метод	5	-
78	378423.13	1273018.94	378423.13	1273018.94	Картометрический метод	5	-
79	378397.63	1273020.69	378397.63	1273020.69	Картометрический метод	5	-
80	378390.25	1273021.37	378390.25	1273021.37	Картометрический метод	5	-
81	378324.98	1273029.23	378324.98	1273029.23	Картометрический метод	5	-
82	378308.44	1272920.49	378308.44	1272920.49	Картометрический метод	5	-
83	378275.57	1272738.68	378275.57	1272738.68	Картометрический метод	5	-
84	378273.14	1272493.81	378273.14	1272493.81	Картометрический метод	5	-

Сведения о местоположении измененных (уточненных) границ объекта							
1. Система координат МСК 47 зона 1							
2. Сведения о характеристиках точек границ объекта							
Обозначение характерных точек границ	Существующие координаты, м		Измененные (уточненные) координаты, м		Метод определения координат характерной точки	Средняя квадратическая погрешность положения характерной точки (Мп), м	Описание обозначения точки на местности (при наличии)
	X	Y	X	Y			
1	378280.79	1272256.92	378280.79	1272256.92	Картометрический метод	5	-
							-
85	378387.24	1273771.01	378387.24	1273771.01	Картометрический метод	5	-
86	378379.94	1273784.85	378379.94	1273784.85	Картометрический метод	5	-
87	378288.63	1273899.10	378288.63	1273899.10	Картометрический метод	5	-
88	378226.87	1273870.47	378226.87	1273870.47	Картометрический метод	5	-
89	378239.32	1273842.65	378239.32	1273842.65	Картометрический метод	5	-
90	378293.41	1273735.12	378293.41	1273735.12	Картометрический метод	5	-
91	378300.24	1273721.30	378300.24	1273721.30	Картометрический метод	5	-
92	378360.65	1273764.81	378360.65	1273764.81	Картометрический метод	5	-
93	378373.50	1273771.01	378373.50	1273771.01	Картометрический метод	5	-
85	378387.24	1273771.01	378387.24	1273771.01	Картометрический метод	5	-
3. Сведения о характеристиках точек части (частей) границы объекта							
Обозначение характерных точек части границы	Существующие координаты, м		Измененные (уточненные) координаты, м		Метод определения координат характерной точки	Средняя квадратическая погрешность положения характерной точки (Мп), м	Описание обозначения точки на местности (при наличии)
	X	Y	X	Y			
1	2	3	4	5	6	7	8
-	-	-	-	-	-	-	-



Масштаб 1:5000

Используемые условные знаки и обозначения:

- 1 - характерная точка границы объекта;
- существующая линия границы объекта.

Генеральный директор

Подпись: Мартен Д.А.

Дата: 03.08.2019 г.

Место для отпечатка печати (при наличии) листа, составившего описание местности: описание границ объектов

## ОПИСАНИЕ МЕСТОПОЛОЖЕНИЯ ГРАНИЦ

Граница населенного пункта - деревня Сала муниципального образования "Большелуцкое сельское поселение"

Кингисеппского района Ленинградской области

(изменение местоположения)

(наименование объекта, местоположение границ которого описано (далее - объект)

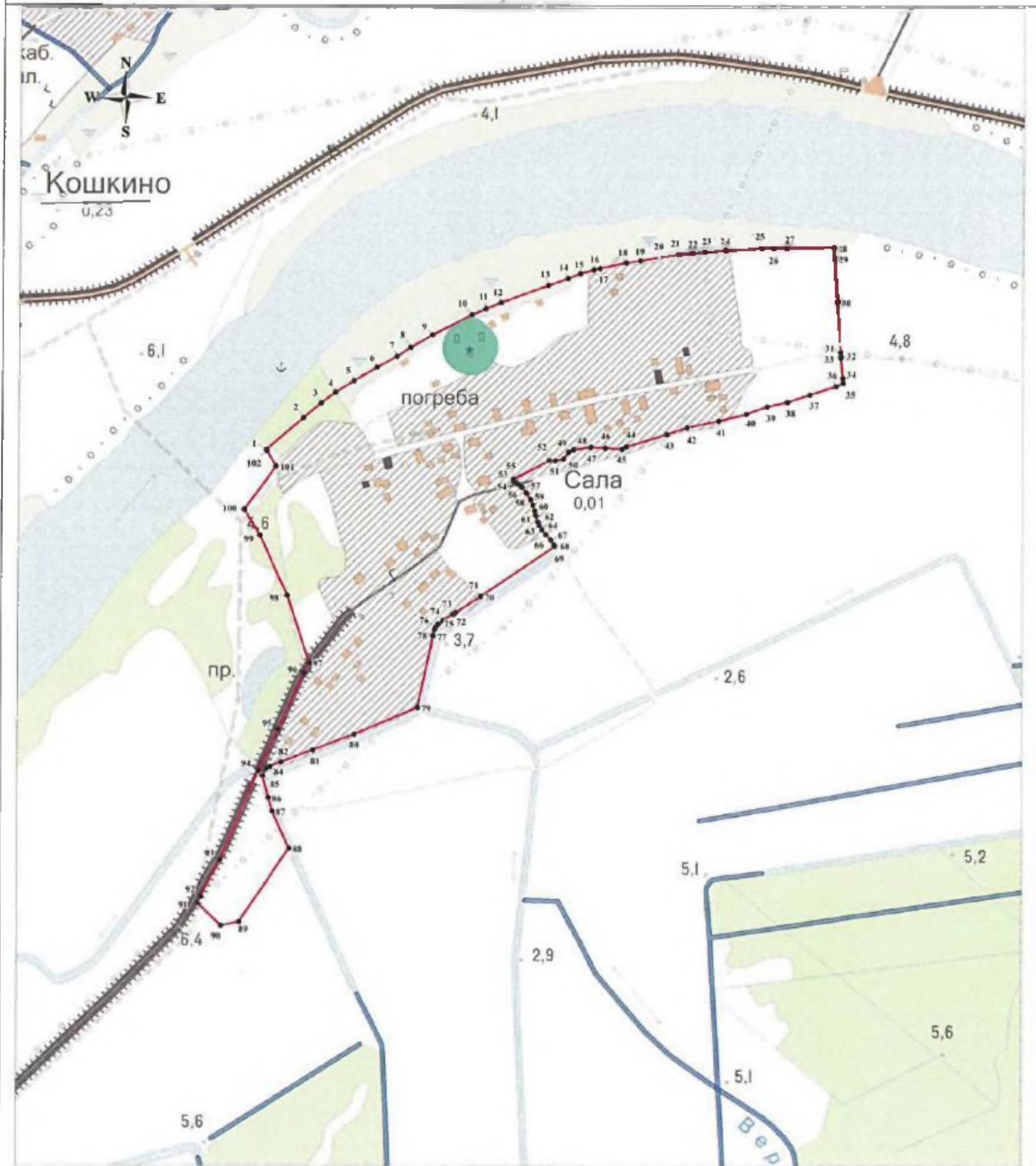
Сведения об объекте							
№ п/п	Характеристики объекта			Описание характеристик			
1	2			3			
1	Местоположение объекта			Ленинградская область, Кингисеппский район, Большелуцкое сельское поселение, деревня Сала			
2	Площадь объекта + величина погрешности определения площади ( $P \pm \Delta P$ ), м <sup>2</sup>			235197 ± 8487			
3	Иные характеристики объекта			-			
Сведения о местоположении границ объекта							
1. Система координат МСК 47 зона I							
2. Сведения о характерных точках границ объекта							
Обозначение характерных точек границ	Координаты, м		Метод определения координат характерной точки	Средняя квадратическая погрешность положения характерной точки (M), м	Описание обозначения точки на местности (при наличии)		
	X	Y					
1	2	3	4	5	6		
-	-	-	-	-	-		
3. Сведения о характерных точках части (частей) границы объекта							
Обозначение характерных точек части границы	Координаты, м		Метод определения координат характерной точки	Средняя квадратическая погрешность положения характерной точки (M), м	Описание обозначения точки на местности (при наличии)		
	X	Y					
1	2	3	4	5	6		
-	-	-	-	-	-		
Сведения о местоположении измененных (уточненных) границ объекта							
1. Система координат МСК 47 зона I							
2. Сведения о характерных точках границ объекта							
Обозначение характерных точек границ	Существующие координаты, м		Измененные (уточненные) координаты, м		Метод определения координат характерной точки	Средняя квадратическая погрешность положения характерной точки (M), м	Описание обозначения точки на местности (при наличии)
	X	Y	X	Y			
1	2	3	4	5	6	7	8
1	379327.64	1275044.45	379327.64	1275044.45	Картометрический метод	5	-
2	379369.04	1275093.00	379369.04	1275093.00	Картометрический метод	5	-
3	379388.08	1275115.16	379388.08	1275115.16	Картометрический метод	5	-
4	379401.77	1275133.80	379401.77	1275133.80	Картометрический метод	5	-
5	379417.23	1275158.05	379417.23	1275158.05	Картометрический метод	5	-
6	379434.40	1275187.10	379434.40	1275187.10	Картометрический метод	5	-
7	379448.44	1275213.02	379448.44	1275213.02	Картометрический метод	5	-
8	379460.43	1275230.71	379460.43	1275230.71	Картометрический метод	5	-

Сведения о местоположении измененных (уточненных) границ объекта							
1. Система координат МСК 47 зона I							
2. Сведения о характерных точках границ объекта							
Обозначение характерных точек границ	Существующие координаты, м		Измененные (уточненные) координаты, м		Метод определения координат характерной точки	Средняя квадратическая погрешность положения характерной точки (Мп), м	Описание обозначения точки на местности (при наличии)
	X	Y	X	Y			
					метод		
9	379476.36	1275258.74	379476.36	1275258.74	Картометрический метод	5	-
10	379502.68	1275309.48	379502.68	1275309.48	Картометрический метод	5	-
11	379510.36	1275327.38	379510.36	1275327.38	Картометрический метод	5	-
12	379518.32	1275346.99	379518.32	1275346.99	Картометрический метод	5	-
13	379540.74	1275408.51	379540.74	1275408.51	Картометрический метод	5	-
14	379549.55	1275434.08	379549.55	1275434.08	Картометрический метод	5	-
15	379556.09	1275449.71	379556.09	1275449.71	Картометрический метод	5	-
16	379561.21	1275467.61	379561.21	1275467.61	Картометрический метод	5	-
17	379562.93	1275475.35	379562.93	1275475.35	Картометрический метод	5	-
18	379569.99	1275509.55	379569.99	1275509.55	Картометрический метод	5	-
19	379572.55	1275527.74	379572.55	1275527.74	Картометрический метод	5	-
20	379576.82	1275552.46	379576.82	1275552.46	Картометрический метод	5	-
21	379580.49	1275577.64	379580.49	1275577.64	Картометрический метод	5	-
22	379582.48	1275594.98	379582.48	1275594.98	Картометрический метод	5	-
23	379583.34	1275610.32	379583.34	1275610.32	Картометрический метод	5	-
24	379586.18	1275638.31	379586.18	1275638.31	Картометрический метод	5	-
25	379588.46	1275684.63	379588.46	1275684.63	Картометрический метод	5	-
26	379589.03	1275701.11	379589.03	1275701.11	Картометрический метод	5	-
27	379588.74	1275717.59	379588.74	1275717.59	Картометрический метод	5	-
28	379589.88	1275778.00	379589.88	1275778.00	Картометрический метод	5	-
29	379575.54	1275779.27	379575.54	1275779.27	Картометрический метод	5	-
30	379519.47	1275783.37	379519.47	1275783.37	Картометрический метод	5	-
31	379454.31	1275787.36	379454.31	1275787.36	Картометрический метод	5	-
32	379449.25	1275787.79	379449.25	1275787.79	Картометрический метод	5	-
33	379446.69	1275788.01	379446.69	1275788.01	Картометрический метод	5	-

Сведения о местоположении измененных (уточненных) границ объекта							
1. Система координат МСК 47 зона I							
2. Сведения о характеристиках точек границ объекта							
Обозначение характерных точек границ	Существующие координаты, м		Измененные (уточненные) координаты, м		Метод определения координат характерной точки	Средняя квадратическая погрешность положения характерной точки (Ml), м	Описание обозначения точки на местности (при наличии)
	X	Y	X	Y			
34	379420.33	1275790.27	379420.33	1275790.27	Картометрический метод	5	-
35	379413.93	1275790.82	379413.93	1275790.82	Картометрический метод	5	-
36	379409.99	1275781.49	379409.99	1275781.49	Картометрический метод	5	-
37	379398.64	1275747.57	379398.64	1275747.57	Картометрический метод	5	-
38	379389.39	1275718.61	379389.39	1275718.61	Картометрический метод	5	-
39	379383.45	1275692.53	379383.45	1275692.53	Картометрический метод	5	-
40	379373.90	1275665.41	379373.90	1275665.41	Картометрический метод	5	-
41	379365.00	1275630.05	379365.00	1275630.05	Картометрический метод	5	-
42	379356.43	1275589.38	379356.43	1275589.38	Картометрический метод	5	-
43	379347.74	1275563.09	379347.74	1275563.09	Картометрический метод	5	-
44	379331.57	1275510.63	379331.57	1275510.63	Картометрический метод	5	-
45	379328.46	1275505.14	379328.46	1275505.14	Картометрический метод	5	-
46	379329.75	1275483.30	379329.75	1275483.30	Картометрический метод	5	-
47	379330.88	1275464.85	379330.88	1275464.85	Картометрический метод	5	-
48	379327.85	1275441.65	379327.85	1275441.65	Картометрический метод	5	-
49	379324.61	1275435.79	379324.61	1275435.79	Картометрический метод	5	-
50	379315.78	1275429.15	379315.78	1275429.15	Картометрический метод	5	-
51	379313.26	1275418.53	379313.26	1275418.53	Картометрический метод	5	-
52	379313.81	1275410.64	379313.81	1275410.64	Картометрический метод	5	-
53	379289.41	1275364.37	379289.41	1275364.37	Картометрический метод	5	-
54	379286.57	1275364.20	379286.57	1275364.20	Картометрический метод	5	-
55	379285.55	1275366.51	379285.55	1275366.51	Картометрический метод	5	-
56	379282.68	1275370.50	379282.68	1275370.50	Картометрический метод	5	-
57	379278.81	1275375.01	379278.81	1275375.01	Картометрический метод	5	-
58	379271.83	1275380.85	379271.83	1275380.85	Картометрический метод	5	-
59	379262.94	1275386.49	379262.94	1275386.49	Картометрический	5	-

Сведения о местоположении <b>п</b> тмененных (уточняемых) <b>г</b> раниц объекта							
1. Система координат МСК 47 зона I							
2. Сведения о <b>х</b> арактерных точках границы объекта							
Обозначение характерных точек границ	Существующие координаты, м		Измененные (уточненные) координаты, м		Метод определения координат характерной точки	Средняя квадратическая погрешность положения характерной точки (Мп), м	Описание обозначения точки на местности (при наличии)
	X	Y	X	Y			
					метод		
60	379255.65	1275389.42	379255.65	1275389.42	Картометрический метод	5	-
61	379248.11	1275391.87	379248.11	1275391.87	Картометрический метод	5	-
62	379242.22	1275393.27	379242.22	1275393.27	Картометрический метод	5	-
63	379233.65	1275396.01	379233.65	1275396.01	Картометрический метод	5	-
64	379229.55	1275397.88	379229.55	1275397.88	Картометрический метод	5	-
65	379223.96	1275401.11	379223.96	1275401.11	Картометрический метод	5	-
66	379217.37	1275406.34	379217.37	1275406.34	Картометрический метод	5	-
67	379210.44	1275412.94	379210.44	1275412.94	Картометрический метод	5	-
68	379203.85	1275417.44	379203.85	1275417.44	Картометрический метод	5	-
69	379202.38	1275418.05	379202.38	1275418.05	Картометрический метод	5	-
70	379137.36	1275322.58	379137.36	1275322.58	Картометрический метод	5	-
71	379137.17	1275322.31	379137.17	1275322.31	Картометрический метод	5	-
72	379116.58	1275290.05	379116.58	1275290.05	Картометрический метод	5	-
73	379114.19	1275286.40	379114.19	1275286.40	Картометрический метод	5	-
74	379106.13	1275273.66	379106.13	1275273.66	Картометрический метод	5	-
75	379102.01	1275267.90	379102.01	1275267.90	Картометрический метод	5	-
76	379098.26	1275264.84	379098.26	1275264.84	Картометрический метод	5	-
77	379094.12	1275263.01	379094.12	1275263.01	Картометрический метод	5	-
78	379086.55	1275261.21	379086.55	1275261.21	Картометрический метод	5	-
79	378993.55	1275241.42	378993.55	1275241.42	Картометрический метод	5	-
80	378958.71	1275159.80	378958.71	1275159.80	Картометрический метод	5	-
81	378938.30	1275106.55	378938.30	1275106.55	Картометрический метод	5	-
82	378922.78	1275065.44	378922.78	1275065.44	Картометрический метод	5	-
83	378916.66	1275051.09	378916.66	1275051.09	Картометрический метод	5	-
84	378914.21	1275046.00	378914.21	1275046.00	Картометрический метод	5	-

Сведения о местоположении измененных (уточненных) границ объекта							
1. Система координат МСК 47 зона 1							
2. Сведения о характерных точках границ объекта							
Обозначение характерных точек границ	Существующие координаты, м		Измененные (уточненные) координаты, м		Метод определения координат характерной точки	Средняя квадратическая погрешность положения характерной точки (Мп), м	Описание обозначения точки на местности (при наличии)
	X	Y	X	Y			
85	378904.85	1275041.02	378904.85	1275041.02	Картометрический метод	5	-
86	378876.50	1275048.90	378876.50	1275048.90	Картометрический метод	5	-
87	378859.40	1275054.30	378859.40	1275054.30	Картометрический метод	5	-
88	378811.07	1275075.94	378811.07	1275075.94	Картометрический метод	5	-
89	378715.62	1275012.09	378715.62	1275012.09	Картометрический метод	5	-
90	378710.97	1274988.81	378710.97	1274988.81	Картометрический метод	5	-
91	378740.56	1274958.54	378740.56	1274958.54	Картометрический метод	5	-
92	378748.30	1274962.80	378748.30	1274962.80	Картометрический метод	5	-
93	378796.20	1274986.90	378796.20	1274986.90	Картометрический метод	5	-
94	378911.42	1275035.51	378911.42	1275035.51	Картометрический метод	5	-
95	378965.20	1275060.90	378965.20	1275060.90	Картометрический метод	5	-
96	379038.30	1275094.20	379038.30	1275094.20	Картометрический метод	5	-
97	379051.68	1275101.21	379051.68	1275101.21	Картометрический метод	5	-
98	379138.51	1275072.44	379138.51	1275072.44	Картометрический метод	5	-
99	379216.49	1275036.49	379216.49	1275036.49	Картометрический метод	5	-
100	379249.89	1275016.61	379249.89	1275016.61	Картометрический метод	5	-
101	379305.98	1275057.35	379305.98	1275057.35	Картометрический метод	5	-
102	379325.63	1275044.81	379325.63	1275044.81	Картометрический метод	5	-
1	379327.64	1275044.45	379327.64	1275044.45	Картометрический метод	5	-
3. Сведения о характерных точках части (частей) границы объекта							
Обозначение характерных точек части границы	Существующие координаты, м		Измененные (уточненные) координаты, м		Метод определения координат характерной точки	Средняя квадратическая погрешность положения характерной точки (Мп), м	Описание обозначения точки на местности (при наличии)
	X	Y	X	Y			
1	2	3	4	5	6	7	8
-	-	-	-	-	-	-	-



Масштаб 1:5000

Используются условные знаки и обозначения

- 1 - характеристика точки границы объекта;
- существующая часть границы объекта;

Генеральный директор

Подпись

Мареев Д.А.

Дата «30» августа 2019 г.

Место для оттиска печати (при наличии) или: *содержит описание местоположения границ объекта*

## ОПИСАНИЕ МЕСТОПОЛОЖЕНИЯ ГРАНИЦ

Граница населенного пункта - деревня Свейск муниципального образования "Большелуцкое сельское поселение"

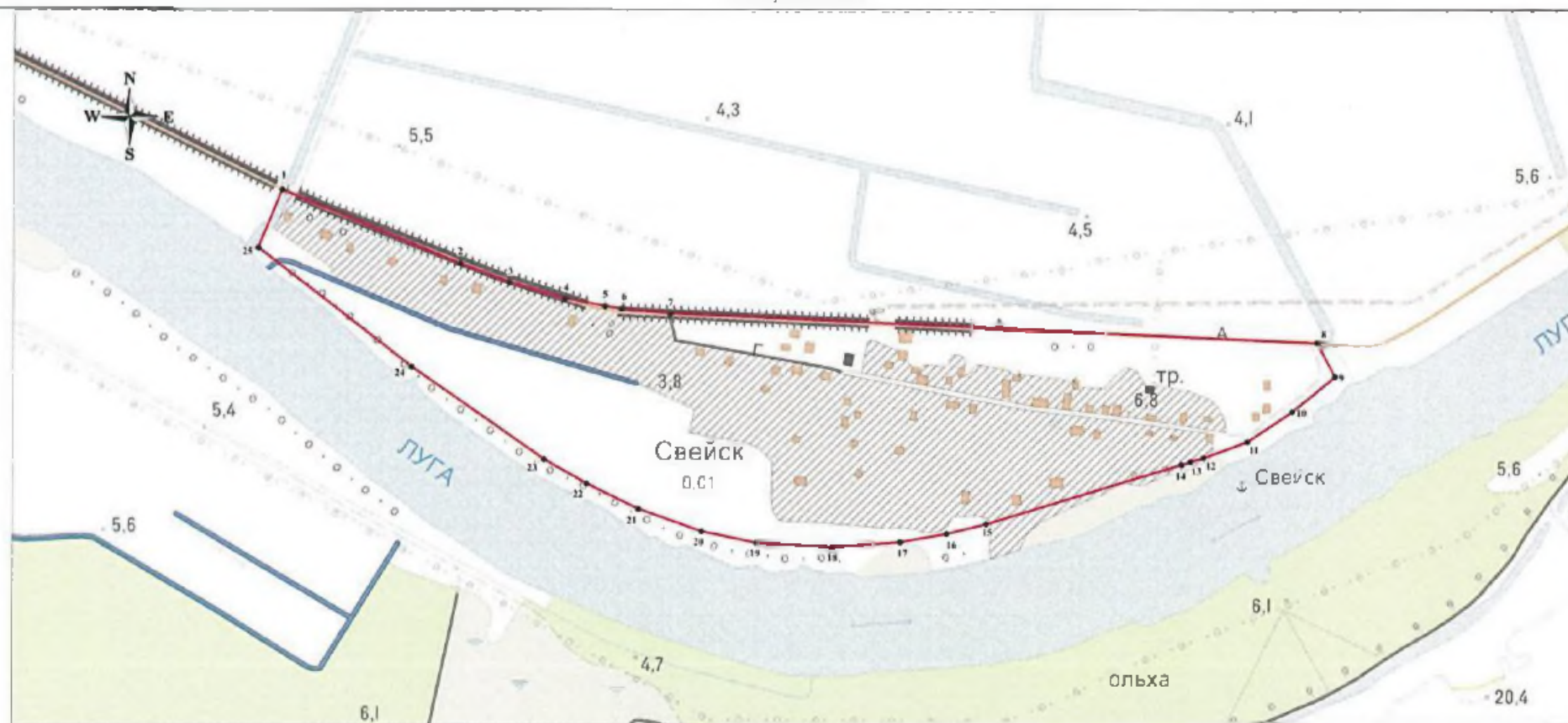
Кинтисепского района Ленинградской области

(изменение местоположения)

(штрихованные объекты, местоположение границ которого показано (далее - объект)

Сведения об объекте							
N п/п	Характеристики объекта			Описание характеристик			
1	2			3			
1	Местоположение объекта			Ленинградская область, Кинтисепский район, Большелуцкое сельское поселение, деревня Свейск			
2	Площадь объекта ± величина погрешности определения площади (Р + ΔР), м²			239298 + 8561			
3	Иные характеристики объекта			-			
Сведения о местоположении границ объекта							
1. Система координат МСК 47 зона I							
2. Сведения о характерных точках границ объекта							
Обозначение характерных точек границ	Координаты, м		Метод определения координат характерной точки	Средняя квадратическая погрешность положения характерной точки (M <sub>т</sub> ), м	Описание обозначения точки на местности (при наличии)		
	X	Y					
1	2	3	4	5	6		
-	-	-	-	-	-		
3. Сведения о характерных точках части (частей) границы объекта							
Обозначение характерных точек части границы	Координаты, м		Метод определения координат характерной точки	Средняя квадратическая погрешность положения характерной точки (M <sub>т</sub> ), м	Описание обозначения точки на местности (при наличии)		
	X	Y					
1	2	3	4	5	6		
-	-	-	-	-	-		
Сведения о местоположении измененных (уточненных) границ объекта							
1. Система координат МСК 47 зона I							
2. Сведения о характерных точках границ объекта							
Обозначение характерных точек границ	Существующие координаты, м		Измененные (уточненные) координаты, м		Метод определения координат характерной точки	Средняя квадратическая погрешность положения характерной точки (M <sub>т</sub> ), м	Описание обозначения точки на местности (при наличии)
	X	Y	X	Y			
1	2	3	4	5	6	7	8
1	379437.20	1276704.52	379437.20	1276704.52	Картометрический метод	5	-
2	379349.86	1276914.13	379349.86	1276914.13	Картометрический метод	5	-
3	379327.73	1276972.42	379327.73	1276972.42	Картометрический метод	5	-
4	379307.99	1277038.56	379307.99	1277038.56	Картометрический метод	5	-
5	379298.71	1277085.90	379298.71	1277085.90	Картометрический метод	5	-
6	379295.62	1277105.65	379295.62	1277105.65	Картометрический метод	5	-
7	379290.38	1277163.22	379290.38	1277163.22	Картометрический метод	5	-
8	379255.36	1277927.79	379255.36	1277927.79	Картометрический	5	-

Сведения о местоположении измененных (уточненных) границ объекта							
1. Система координат МСК 47 зона I							
2. Сведения о характерных точках границ объекта							
Обозначение характерных точек границ	Существующие координаты, м		Измененные (уточненные) координаты, м		Метод определения координат характерной точки	Средняя квадратическая погрешность положения характерной точки (Mf), м	Описание обозначения точки на местности (при наличии)
	X	Y	X	Y			
					метод		
9	379215.42	1277949.21	379215.42	1277949.21	Картометрический метод	5	-
10	379173.37	1277898.26	379173.37	1277898.26	Картометрический метод	5	-
11	379137.99	1277845.65	379137.99	1277845.65	Картометрический метод	5	-
12	379118.92	1277794.06	379118.92	1277794.06	Картометрический метод	5	-
13	379113.96	1277778.61	379113.96	1277778.61	Картометрический метод	5	-
14	379110.51	1277768.11	379110.51	1277768.11	Картометрический метод	5	-
15	379040.03	1277537.06	379040.03	1277537.06	Картометрический метод	5	-
16	379028.62	1277490.69	379028.62	1277490.69	Картометрический метод	5	-
17	379019.01	1277435.56	379019.01	1277435.56	Картометрический метод	5	-
18	379012.86	1277355.54	379012.86	1277355.54	Картометрический метод	5	-
19	379017.92	1277266.55	379017.92	1277266.55	Картометрический метод	5	-
20	379031.40	1277201.20	379031.40	1277201.20	Картометрический метод	5	-
21	379058.12	1277125.94	379058.12	1277125.94	Картометрический метод	5	-
22	379088.12	1277064.86	379088.12	1277064.86	Картометрический метод	5	-
23	379116.93	1277014.48	379116.93	1277014.48	Картометрический метод	5	-
24	379226.65	1276857.07	379226.65	1276857.07	Картометрический метод	5	-
25	379368.46	1276676.45	379368.46	1276676.45	Картометрический метод	5	-
1	379437.20	1276704.52	379437.20	1276704.52	Картометрический метод	5	-
3. Сведения о характерных точках части (частей) границы объекта							
Обозначение характерных точек части границы	Существующие координаты, м		Измененные (уточненные) координаты, м		Метод определения координат характерной точки	Средняя квадратическая погрешность положения характерной точки (Mf), м	Описание обозначения точки на местности (при наличии)
	X	Y	X	Y			
1	2	3	4	5	6	7	8
-	-	-	-	-	-	-	-



Масштаб 1:5000

Используемые условные знаки и обозначения:

- 1 - характерная точка границы объекта;
- существующая часть границы объекта.

Генеральный директор

Подпись: *Морозов Д.А.*

Дата «30» августа 2019 г.

Место для оттиска печати (подпись) лица, составившего или утвердившего местоположения границ объекта

## ОПИСАНИЕ МЕСТОПОЛОЖЕНИЯ ГРАНИЦ

Граница населенного пункта - деревня Серёжино муниципального образования "Большелуцкое сельское поселение" Кингисеппского района Ленинградской области  
(изменение местоположения)

(размещение объекта, местоположение границ которого описано (далее - объект)

Сведения об объекте							
N п/п	Характеристики объекта			Описание характеристик			
1	2			3			
1	Местоположение объекта			Ленинградская область, Кингисеппский район, Большелуцкое сельское поселение, деревня Серёжино			
2	Площадь объекта ± величина погрешности определения площади (P + ΔP), м²			258615 ± 8899			
3	Иные характеристики объекта			-			
Сведения о местоположении границ объекта							
1. Система координат МСК 47 зона 1							
2. Сведения о характерных точках границ объекта							
Обозначение характерных точек границ	Координаты, м		Метод определения координат характерной точки	Средняя квадратическая погрешность положения характерной точки (Mt), м	Описание обозначения точки на местности (при наличии)		
	X	Y					
1	2	3	4	5	6		
-	-	-	-	-	-		
3. Сведения о характерных точках части (частей) границы объекта							
Обозначение характерных точек части границы	Координаты, м		Метод определения координат характерной точки	Средняя квадратическая погрешность положения характерной точки (Mt), м	Описание обозначения точки на местности (при наличии)		
	X	Y					
1	2	3	4	5	6		
-	-	-	-	-	-		
Сведения о местоположении измененных (уточненных) границ объекта							
1. Система координат МСК 47 зона 1							
2. Сведения о характерных точках границ объекта							
Обозначение характерных точек границ	Существующие координаты, м		Измененные (уточненные) координаты, м		Метод определения координат характерной точки	Средняя квадратическая погрешность положения характерной точки (Mt), м	Описание обозначения точки на местности (при наличии)
	X	Y	X	Y			
1	2	3	4	5	6	7	8
1	379685.98	1270988.04	379685.98	1270988.04	Картометрический метод	5	-
2	379693.69	1271002.54	379693.69	1271002.54	Картометрический метод	5	-
3	379765.73	1271078.32	379765.73	1271078.32	Картометрический метод	5	-
4	379760.29	1271084.01	379760.29	1271084.01	Картометрический метод	5	-
5	379762.96	1271086.26	379762.96	1271086.26	Картометрический метод	5	-
6	379767.76	1271092.38	379767.76	1271092.38	Картометрический метод	5	-
7	379771.54	1271097.96	379771.54	1271097.96	Картометрический метод	5	-
8	379775.31	1271104.77	379775.31	1271104.77	Картометрический метод	5	-

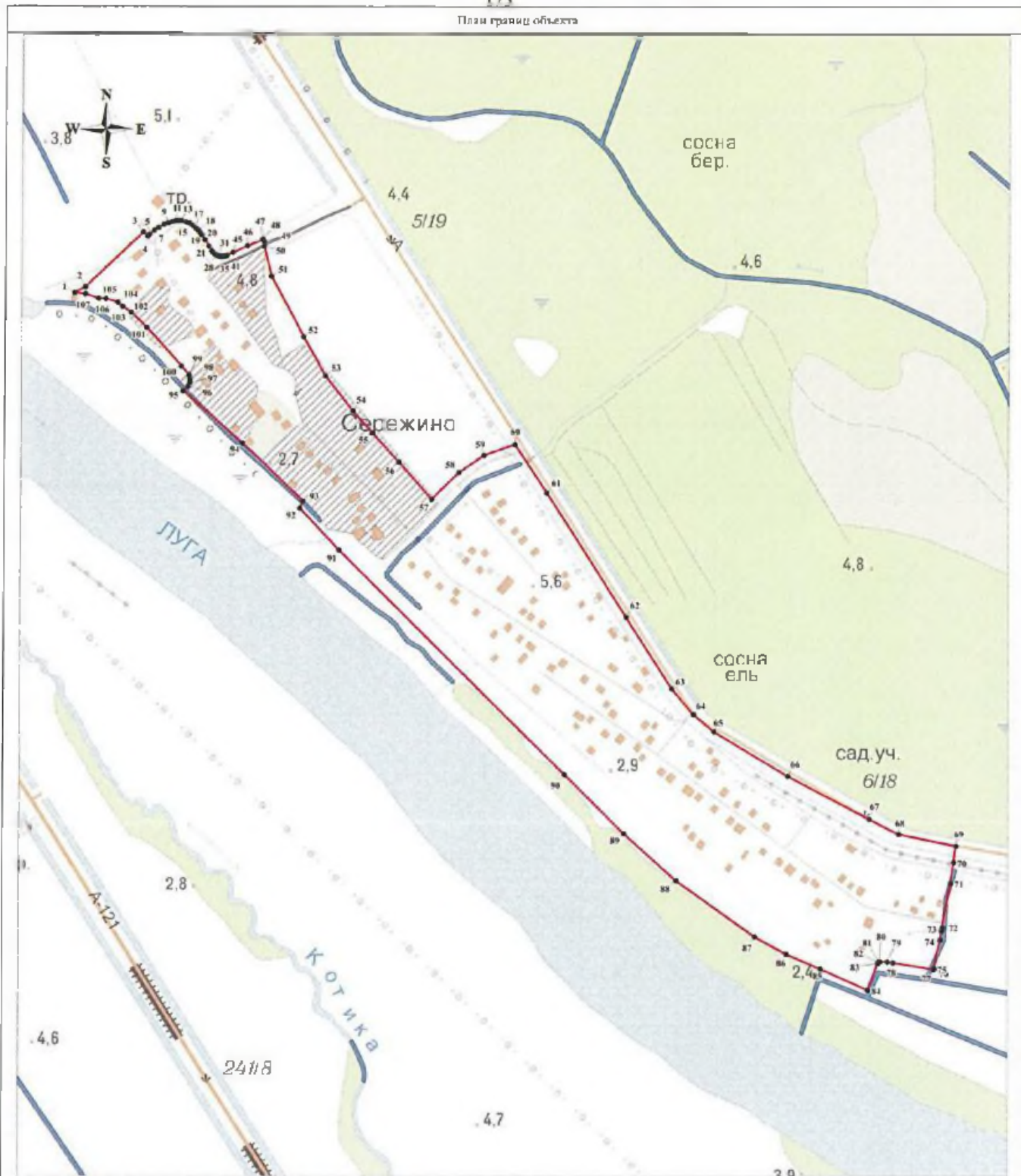
Сведения о местоположении измененных (уточненных) границ объекта							
1. Система координат МСК 47 зона I							
2. Сведения о характерных точках границ объекта							
Обозначение характерных точек границ	Существующие координаты, м		Измененные (уточненные) координаты, м		Метод определения координат характерной точки	Средняя квадратическая погрешность положения характерной точки (Мп), м	Описание обозначения точки на местности (при наличии)
	X	Y	X	Y			
					метод		
9	379777.79	1271110.89	379777.79	1271110.89	Картометрический метод	5	-
10	379779.12	1271115.53	379779.12	1271115.53	Картометрический метод	5	-
11	379779.95	1271120.00	379779.95	1271120.00	Картометрический метод	5	-
12	379780.45	1271124.49	379780.45	1271124.49	Картометрический метод	5	-
13	379780.45	1271128.13	379780.45	1271128.13	Картометрический метод	5	-
14	379778.77	1271134.15	379778.77	1271134.15	Картометрический метод	5	-
15	379777.42	1271138.22	379777.42	1271138.22	Картометрический метод	5	-
16	379774.22	1271143.10	379774.22	1271143.10	Картометрический метод	5	-
17	379770.58	1271147.56	379770.58	1271147.56	Картометрический метод	5	-
18	379767.90	1271150.24	379767.90	1271150.24	Картометрический метод	5	-
19	379765.06	1271152.58	379765.06	1271152.58	Картометрический метод	5	-
20	379761.93	1271154.72	379761.93	1271154.72	Картометрический метод	5	-
21	379755.60	1271158.94	379755.60	1271158.94	Картометрический метод	5	-
22	379747.03	1271164.11	379747.03	1271164.11	Картометрический метод	5	-
23	379740.80	1271168.26	379740.80	1271168.26	Картометрический метод	5	-
24	379738.49	1271170.11	379738.49	1271170.11	Картометрический метод	5	-
25	379738.15	1271170.47	379738.15	1271170.47	Картометрический метод	5	-
26	379737.47	1271171.23	379737.47	1271171.23	Картометрический метод	5	-
27	379736.84	1271172.04	379736.84	1271172.04	Картометрический метод	5	-
28	379736.26	1271172.88	379736.26	1271172.88	Картометрический метод	5	-
29	379735.74	1271173.76	379735.74	1271173.76	Картометрический метод	5	-
30	379735.27	1271174.67	379735.27	1271174.67	Картометрический метод	5	-
31	379734.87	1271175.61	379734.87	1271175.61	Картометрический метод	5	-
32	379734.52	1271176.57	379734.52	1271176.57	Картометрический метод	5	-
33	379734.24	1271177.55	379734.24	1271177.55	Картометрический метод	5	-

Сведения о местоположении измененных (уточненных) границ объекта							
1. Система координат МСК 47 зона I							
2. Сведения о характерных точках границ объекта							
Обозначение характерных точек границ	Существующие координаты, м		Измененные (уточненные) координаты, м		Метод определения координат характерной точки	Средняя квадратическая погрешность положения характерной точки (M <sub>t</sub> ), м	Описание обозначения точки на местности (при наличии)
	X	Y	X	Y			
34	379734.02	1271178.55	379734.02	1271178.55	Картометрический метод	5	-
35	379733.86	1271179.56	379733.86	1271179.56	Картометрический метод	5	-
36	379733.77	1271180.58	379733.77	1271180.58	Картометрический метод	5	-
37	379733.75	1271181.60	379733.75	1271181.60	Картометрический метод	5	-
38	379733.79	1271182.62	379733.79	1271182.62	Картометрический метод	5	-
39	379733.89	1271183.64	379733.89	1271183.64	Картометрический метод	5	-
40	379734.06	1271184.65	379734.06	1271184.65	Картометрический метод	5	-
41	379734.29	1271185.64	379734.29	1271185.64	Картометрический метод	5	-
42	379734.59	1271186.62	379734.59	1271186.62	Картометрический метод	5	-
43	379734.95	1271187.58	379734.95	1271187.58	Картометрический метод	5	-
44	379735.37	1271188.51	379735.37	1271188.51	Картометрический метод	5	-
45	379739.11	1271196.17	379739.11	1271196.17	Картометрический метод	5	-
46	379747.52	1271215.19	379747.52	1271215.19	Картометрический метод	5	-
47	379756.09	1271235.08	379756.09	1271235.08	Картометрический метод	5	-
48	379756.28	1271235.53	379756.28	1271235.53	Картометрический метод	5	-
49	379753.08	1271237.27	379753.08	1271237.27	Картометрический метод	5	-
50	379746.56	1271237.05	379746.56	1271237.05	Картометрический метод	5	-
51	379707.51	1271247.28	379707.51	1271247.28	Картометрический метод	5	-
52	379628.00	1271289.92	379628.00	1271289.92	Картометрический метод	5	-
53	379576.93	1271318.78	379576.93	1271318.78	Картометрический метод	5	-
54	379531.26	1271354.62	379531.26	1271354.62	Картометрический метод	5	-
55	379502.06	1271380.60	379502.06	1271380.60	Картометрический метод	5	-
56	379463.92	1271415.53	379463.92	1271415.53	Картометрический метод	5	-
57	379414.50	1271458.96	379414.50	1271458.96	Картометрический метод	5	-
58	379449.58	1271494.72	379449.58	1271494.72	Картометрический метод	5	-
59	379472.20	1271527.53	379472.20	1271527.53	Картометрический	5	-

Сведения о местоположении измененных (уточненных) границ объекта							
1. Система координат МСК 47 зона I							
2. Сведения о характерных точках границ объекта							
Обозначение характерных точек границ	Существующие координаты, м		Измененные (уточненные) координаты, м		Метод определения координат характерной точки	Средняя квадратическая погрешность положения характерной точки (M1), м	Описание обозначения точки на местности (при наличии)
	X	Y	X	Y			
					метод		
60	379486.60	1271568.03	379486.60	1271568.03	Картометрический метод	5	-
61	379423.06	1271610.00	379423.06	1271610.00	Картометрический метод	5	-
62	379259.28	1271715.31	379259.28	1271715.31	Картометрический метод	5	-
63	379165.62	1271775.64	379165.62	1271775.64	Картометрический метод	5	-
64	379131.56	1271803.94	379131.56	1271803.94	Картометрический метод	5	-
65	379109.20	1271831.20	379109.20	1271831.20	Картометрический метод	5	-
66	379050.72	1271928.04	379050.72	1271928.04	Картометрический метод	5	-
67	378993.97	1272035.32	378993.97	1272035.32	Картометрический метод	5	-
68	378974.66	1272074.34	378974.66	1272074.34	Картометрический метод	5	-
69	378958.72	1272150.42	378958.72	1272150.42	Картометрический метод	5	-
70	378937.65	1272147.55	378937.65	1272147.55	Картометрический метод	5	-
71	378910.24	1272143.69	378910.24	1272143.69	Картометрический метод	5	-
72	378851.59	1272132.64	378851.59	1272132.64	Картометрический метод	5	-
73	378847.36	1272132.02	378847.36	1272132.02	Картометрический метод	5	-
74	378835.72	1272130.30	378835.72	1272130.30	Картометрический метод	5	-
75	378797.81	1272121.72	378797.81	1272121.72	Картометрический метод	5	-
76	378797.23	1272121.33	378797.23	1272121.33	Картометрический метод	5	-
77	378797.04	1272120.58	378797.04	1272120.58	Картометрический метод	5	-
78	378805.74	1272067.45	378805.74	1272067.45	Картометрический метод	5	-
79	378806.85	1272059.70	378806.85	1272059.70	Картометрический метод	5	-
80	378806.96	1272049.90	378806.96	1272049.90	Картометрический метод	5	-
81	378806.69	1272048.60	378806.69	1272048.60	Картометрический метод	5	-
82	378806.10	1272047.74	378806.10	1272047.74	Картометрический метод	5	-
83	378804.92	1272047.15	378804.92	1272047.15	Картометрический метод	5	-
84	378769.71	1272033.72	378769.71	1272033.72	Картометрический метод	5	-

Сведения о местоположении измененных (уточненных) границ объекта							
1. Система координат МСК 47 зона I							
2. Сведения о характеристических точках границ объекта							
Обозначение характерных точек границ	Существующие координаты, м		Измененные (уточненные) координаты, м		Метод определения координат характерной точки	Средняя квадратическая погрешность положения характерной точки (Мг), м	Описание обозначения точки на местности (при наличии)
	X	Y	X	Y			
85	378797.52	1271971.34	378797.52	1271971.34	Картометрический метод	5	-
86	378817.10	1271926.32	378817.10	1271926.32	Картометрический метод	5	-
87	378839.86	1271885.57	378839.86	1271885.57	Картометрический метод	5	-
88	378913.40	1271781.85	378913.40	1271781.85	Картометрический метод	5	-
89	378975.32	1271712.53	378975.32	1271712.53	Картометрический метод	5	-
90	379053.11	1271634.22	379053.11	1271634.22	Картометрический метод	5	-
91	379347.59	1271337.35	379347.59	1271337.35	Картометрический метод	5	-
92	379402.66	1271285.50	379402.66	1271285.50	Картометрический метод	5	-
93	379411.97	1271289.71	379411.97	1271289.71	Картометрический метод	5	-
94	379488.50	1271210.16	379488.50	1271210.16	Картометрический метод	5	-
95	379557.08	1271131.63	379557.08	1271131.63	Картометрический метод	5	-
96	379562.70	1271137.69	379562.70	1271137.69	Картометрический метод	5	-
97	379567.79	1271140.24	379567.79	1271140.24	Картометрический метод	5	-
98	379572.27	1271140.40	379572.27	1271140.40	Картометрический метод	5	-
99	379577.79	1271139.12	379577.79	1271139.12	Картометрический метод	5	-
100	379589.75	1271128.92	379589.75	1271128.92	Картометрический метод	5	-
101	379640.32	1271083.44	379640.32	1271083.44	Картометрический метод	5	-
102	379660.15	1271062.32	379660.15	1271062.32	Картометрический метод	5	-
103	379667.73	1271051.30	379667.73	1271051.30	Картометрический метод	5	-
104	379673.52	1271045.05	379673.52	1271045.05	Картометрический метод	5	-
105	379678.24	1271028.97	379678.24	1271028.97	Картометрический метод	5	-
106	379678.35	1271019.66	379678.35	1271019.66	Картометрический метод	5	-
107	379684.22	1271002.21	379684.22	1271002.21	Картометрический метод	5	-
I	379685.98	1270988.04	379685.98	1270988.04	Картометрический метод	5	-

3. Сведения о характерных точках части (частей) границы объекта							
Обозначение характерных точек части границы	Существующие координаты, м		Измененные (уточненные) координаты, м		Метод определения координат характерной точки	Средняя квадратическая погрешность положения характерной точки (М), м	Описание обозначения точки на местности (при наличии)
	X	Y	X	Y			
I	2	3	4	5	6	7	8
-	-	-	-	-	-	-	-



Масштаб 1:5000

Используемые условные знаки и обозначения:

- 1 - характерная точка границ объекта;
- существующая часть границы объекта.

Генеральный директор

Подпись

Мареев Д.А.

Дата и № документа 2019 г.

Место для оттиска печати (при наличии) лица, составившего описание местоположения границ объекта

ЛИСТ СОГЛАСОВАНИЯ				Тип согласования: смешанное
№	ФИО	Срок согласования	Результат согласования	Замечания/Комментарии
Тип согласования: последовательное				
1	Гришина Ирина Викторовна		Согласовано 13.01.2020 12:42	-
2	Кулаков Игорь Яковлевич		Согласовано 13.01.2020 13:09	-
3	Марков Роман Иванович		Согласовано 13.01.2020 13:12	-
4	Макаров А.Е.		ЭП Согласовано 13.01.2020 13:15	-
Тип согласования: параллельное				
5	Москвин М.И.		ЭП Перенаправлено 13.01.2020 20:35	Для согласования специалистами граддокументации.
	Мальцев Андрей Геннадьевич / Стрекаловская Е.Н.		Согласовано 15.01.2020 16:07	-
5.1	Москвин М.И.		ЭП Согласовано 15.01.2020 19:38	-
6	Емельянов Н.П.		ЭП Согласовано 13.01.2020 20:57	-
7	Малащенко О.М.		Перенаправлено 13.01.2020 20:23	для рассмотрения
	Варенов А.В.	14.01.20	Перенаправлено 14.01.2020 08:48	-
	Терентьев В.В.	15.01.20	Согласовано 14.01.2020 10:02	-
	Варенов А.В.		Перенаправлено 14.01.2020 18:42	-
	Панкратов А.С.	17.01.20	Согласовано 15.01.2020 08:21	-
	Варенов А.В.		Согласовано 15.01.2020 08:33	-
	Морозова Н.И.	14.01.20	Перенаправлено 14.01.2020 08:08	-
	Яшина А.П.		Согласовано 14.01.2020 09:25	-
	Морозова Н.И.		Согласовано 14.01.2020 11:23	-
7.2	Малащенко О.М.		ЭП Согласовано 16.01.2020 07:54	-
8	Ялов Д.А.		Перенаправлено 13.01.2020 13:35	-
	Свечаренко В.А. / Ялов Д.А.		Перенаправлено 13.01.2020 13:36	прошу рассмотреть проект в части касающейся.
	Коникина Е.В.	17.01.20	Согласовано 13.01.2020 14:37	Согласовано
	Срлов А.С.	17.01.20	Согласовано 14.01.2020 16:12	-
	Гершун Н.Г.	17.01.20	Согласовано 13.01.2020 14:29	-
	Косарев А.В.	17.01.20	Согласовано 13.01.2020 14:02	-
	Сергеев А.В. (АЭРЛО)	17.01.20	Согласовано 13.01.2020 18:27	-
	Финогенов А.В.	17.01.20	ЭП Согласовано 14.01.2020 22:43	-
	Свечаренко В.А. / Ялов Д.А.		Согласовано 15.01.2020 16:31	-
8.3	Ялов Д.А.		ЭП Согласовано 15.01.2020 16:31	-
Тип согласования: последовательное				
9	Красненко Л.Н.		Перенаправлено 16.01.2020 12:28	для правовой экспертизы
	Тищенко В.Ю.		Перенаправлено 16.01.2020 13:47	-
	Долгова К.С.	21.01.20	Согласовано 20.01.2020 11:42	Заключения № ЮК-03-151/2020, ЮК-03-152/2020 от 17.01.2020
	Тищенко В.Ю.		Согласовано 20.01.2020 11:43	-
9.4	Красненко Л.Н.		ЭП Согласовано 20.01.2020 12:03	-
10	Петров И.В. / Гуляева К.С.		Перенаправлено 20.01.2020 12:38	-
	Громов Александр Евгеньевич		Перенаправлено 20.01.2020 14:59	-
	Басурина К.О.		Перенаправлено 20.01.2020 16:32	Для рассмотрения.
	Надаинский Илья Андреевич		Согласовано 21.01.2020 14:28	Без замечаний.
	Басурина К.О.		Согласовано 21.01.2020 14:44	Без замечаний.
	Громов Александр Евгеньевич		Согласовано 21.01.2020 17:17	-
10.5	Петров И.В.		ЭП Согласовано 21.01.2020 18:47	-
11	Макаров А.Е.		ЭП Согласовано 22.01.2020 08:04	-
12	Протокольный отдел		Перенаправлено 22.01.2020 08:28	Письмо - файл 10.
	Волкова Наталья Владимировна	22.01.20	Согласовано 23.01.2020 16:25	№ 435
12.6	Протокольный отдел		Согласовано 29.01.2020 13:37	-
Тип согласования: последовательное				
13	Дрозденко А.Ю. - Губернатор ЛО / Протокольный отдел		Подписано 29.01.2020 13:37	-