

№ 206002-2019-5156
от 22.07.19

ПРАВИТЕЛЬСТВО ЛЕНИНГРАДСКОЙ ОБЛАСТИ

РАСПОРЯЖЕНИЕ

от 22 июля 2019 года № 483-р

Об утверждении проекта планировки территории и проекта межевания территории в целях размещения объекта регионального значения "Транспортно-пересадочный узел "Девяткино"

В соответствии с пунктом 1 части 10 статьи 4 областного закона от 20 февраля 2018 года № 20-оз "Об отдельных вопросах подготовки и утверждения документации по планировке территории, подготовка которой осуществляется на основании решений органов исполнительной власти Ленинградской области":

1. Утвердить проект планировки территории в целях размещения объекта регионального значения "Транспортно-пересадочный узел "Девяткино" (далее – проект планировки территории) в составе:

1.1. Чертеж планировки территории, отображающий красные линии, границы существующих и планируемых элементов планировочной структуры, согласно приложению 1.

1.2. Чертеж планировки территории, отображающий границы зон планируемого размещения объектов капитального строительства, согласно приложению 2.

1.3. Положения о характеристиках планируемого развития территории, о характеристиках объектов капитального строительства общественно-делового назначения и транспортной инфраструктуры, об очередности планируемого развития территории согласно приложению 3.

2. Утвердить проект межевания территории в целях размещения объекта регионального значения "Транспортно-пересадочный узел "Девяткино" (далее – проект межевания территории) в составе:

2.1. Перечень и сведения о площади образуемых земельных участков, в том числе которые будут отнесены к территориям общего пользования или имуществу общего пользования, в том числе в отношении

которых предполагаются резервирование и (или) изъятие для государственных нужд, возможные способы их образования, виды разрешенного использования образуемых земельных участков согласно приложению 4.

2.2. Чертеж межевания территории (границы земельных участков) 1 этап согласно приложению 5.

2.3. Чертеж межевания территории (границы образуемых земельных участков, в том числе в отношении которых предполагаются их резервирование и (или) изъятие для государственных нужд) 2 этап согласно приложению 6.

2.4. Чертеж межевания территории (границы образуемых земельных участков, в том числе в отношении которых предполагаются их резервирование и (или) изъятие для государственных нужд) 3 этап согласно приложению 7.

3. Комитету по архитектуре и градостроительству Ленинградской области в течение семи календарных дней со дня утверждения направить:

проект планировки территории и проект межевания территории главе муниципального образования Муринское городское поселение Всеволожского муниципального района Ленинградской области для опубликования на официальном сайте муниципального образования в информационно-телекоммуникационной сети "Интернет", а также главе администрации муниципального образования Всеволожский муниципальный район Ленинградской области;

проект межевания территории в Управление Федеральной службы государственной регистрации, кадастра и картографии по Ленинградской области.

4. Контроль за исполнением пункта 3 настоящего распоряжения возложить на председателя комитета по архитектуре и градостроительству Ленинградской области.

Губернатор
Ленинградской области



А.Дрозденко

УТВЕРЖДЕН
распоряжением Правительства
Ленинградской области
от 22 июля 2019 года № 483-р
(приложение 1)

ПРОЕКТ ПЛАНИРОВКИ ТЕРРИТОРИИ
в целях размещения объекта регионального значения
"Транспортно-пересадочный узел "Девяткино"

Основная часть

Чертеж планировки территории, отображающий красные линии, границы
существующих и планируемых элементов планировочной структуры

Чертеж планировки территории, отображающий красные линии, границы существующих и планируемых элементов планировочной структуры

Лист 1, М 1:5000

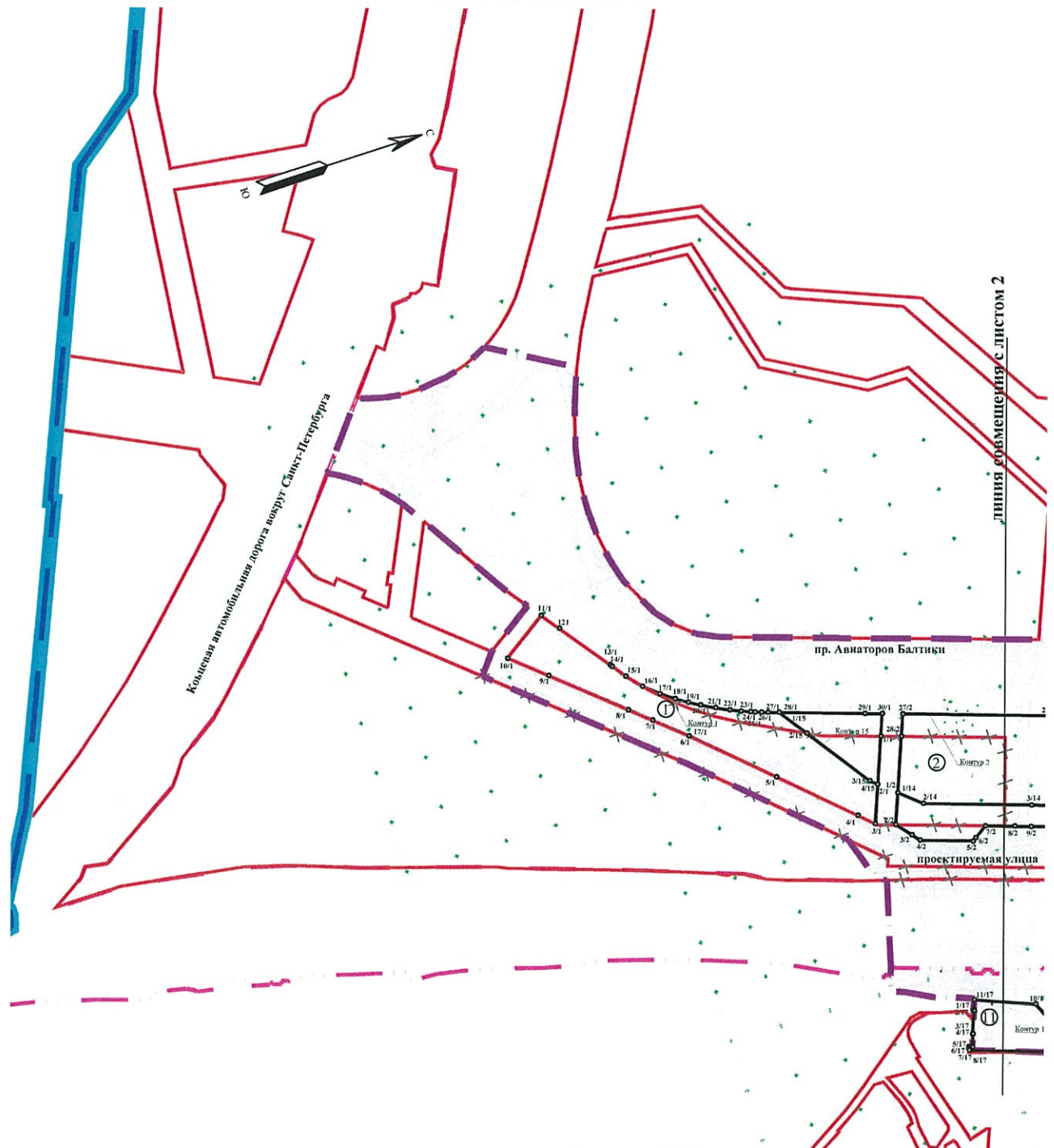
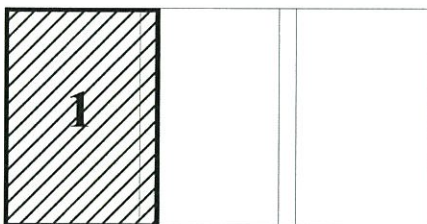


Схема совмещения листов



УСЛОВНЫЕ ОБОЗНАЧЕНИЯ

- Граница проектирования
- Административная граница Санкт-Петербурга и Ленинградской области
- Граница МО "Мурино" городского поселения
- Граница населенных пунктов
- Существующие красные линии
- Существующие отменяемые красные линии
- Устанавливаемые красные линии (элемент планировочной структуры)
- Номер характерной точки красной линии
- Условный номер элемента планировочной структуры

Чертеж планировки территории, отображающий красные линии, границы существующих и планируемых элементов планировочной структуры
Лист 2, М 1:5000

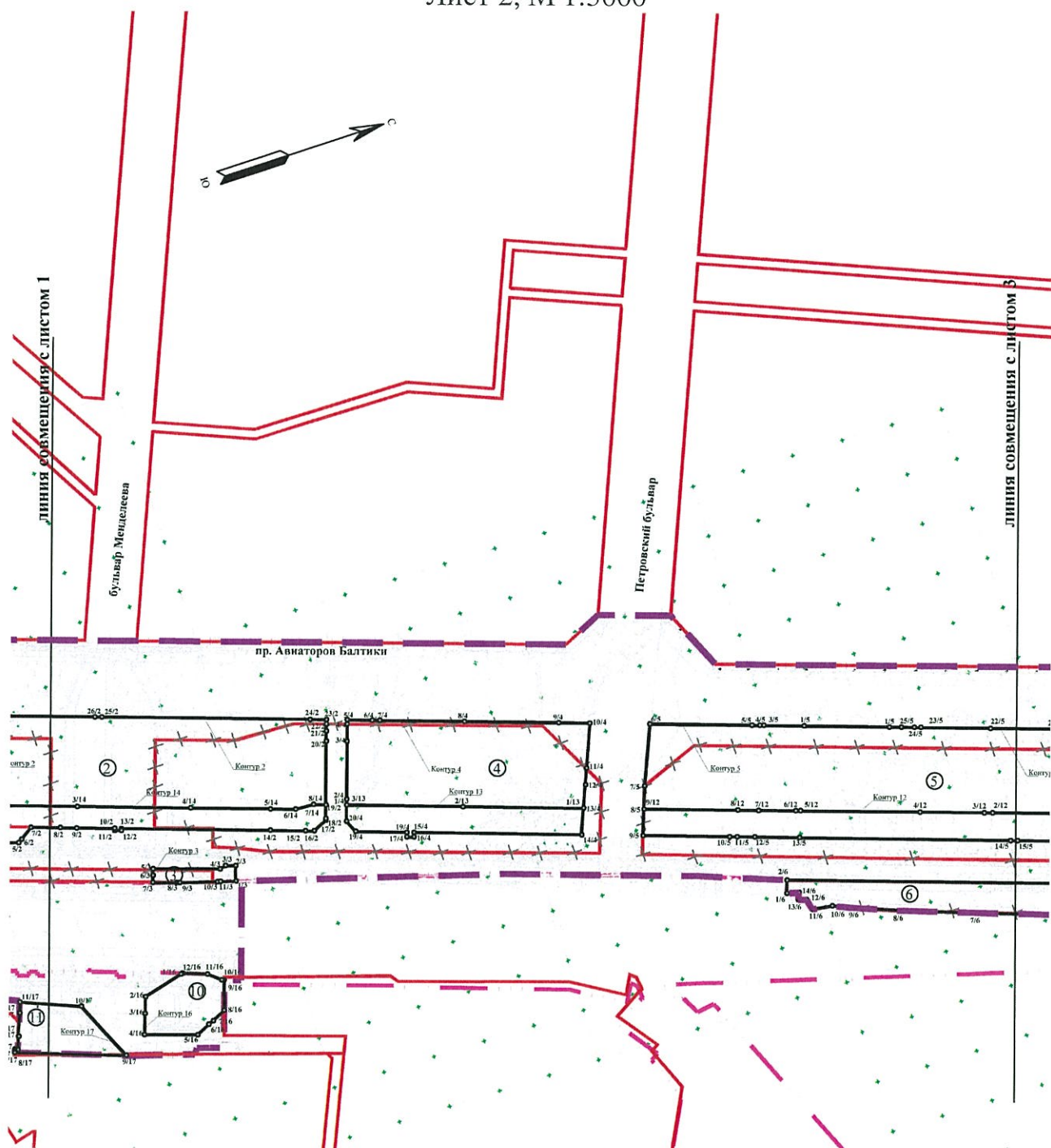
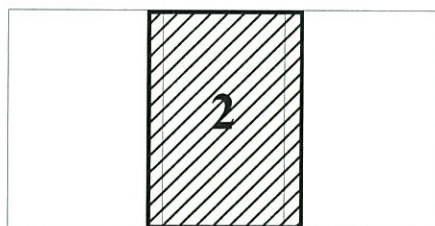


Схема совмещения листов



УСЛОВНЫЕ ОБОЗНАЧЕНИЯ

- Граница проектирования
- Административная граница Санкт-Петербурга и Ленинградской области
- Граница МО "Муриноское городское поселение"
- Граница населенных пунктов
- Существующие красные линии
- Существующие отменяемые красные линии
- Устанавливаемые красные линии (элемент планировочной структуры)
- Номер характерной точки красной линии
- Условный номер элемента планировочной структуры

Чертеж планировки территории, отображающий красные линии, границы существующих и планируемых элементов планировочной структуры
Лист 3, М 1:5000

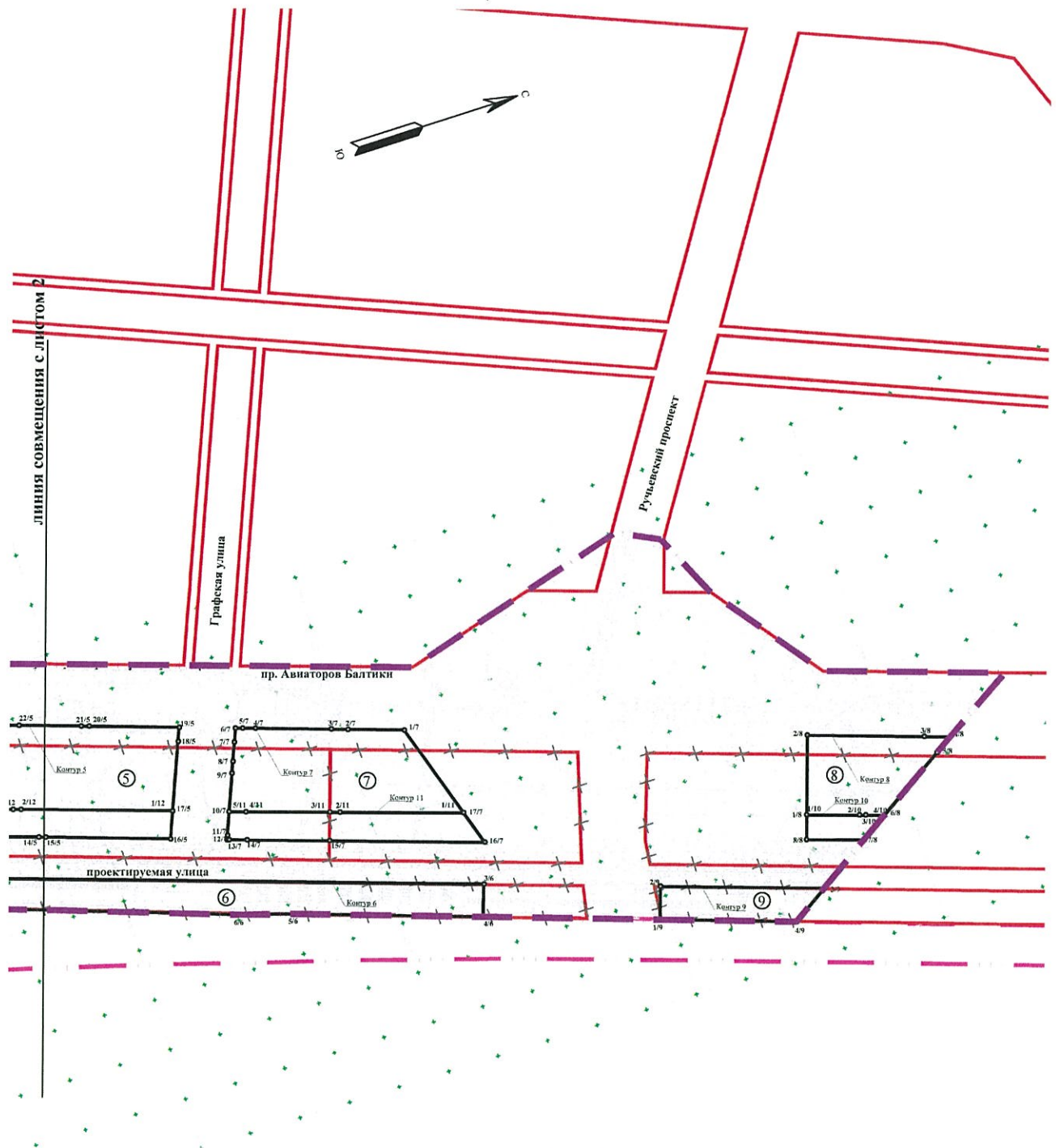
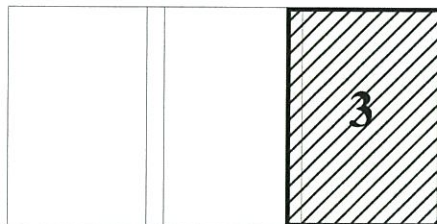











Схема совмещения листов



УСЛОВНЫЕ ОБОЗНАЧЕНИЯ

-  Граница проектирования
-  Административная граница Санкт-Петербурга и Ленинградской области
-  Граница МО "Муринское городское поселение"
-  Граница населенных пунктов
-  Существующие красные линии
-  Существующие отменяемые красные линии
-  Устанавливаемые красные линии (элемент планировочной структуры)
-  Номер характерной точки красной линии
-  Условный номер элемента планировочной структуры

Приложение к чертежу планировки территории, отображающий красные линии, границы существующих и планируемых элементов планировочной структуры. Перечень координат характерных точек красных линий, устанавливаемых проектом планировки территории.

Координаты МСК-47(2)

Контур №1

№ точки	X	Y
1/1	448754,98	2221638,01
2/1	448737,81	2221681,29
3/1	448723,78	2221716,76
4/1	448710,06	2221703,76
5/1	448646,62	2221643,65
6/1	448578,65	2221579,65
7/1	448549,89	2221554,29
8/1	448530,80	2221537,47
9/1	448468,01	2221482,11
10/1	448435,44	2221453,63
11/1	448478,96	2221424,39
12/1	448491,80	2221441,87
13/1	448527,66	2221490,67
14/1	448529,05	2221492,67
15/1	448538,68	2221505,70
16/1	448550,65	2221519,94
17/1	448564,50	2221532,07
18/1	448577,32	2221541,41
19/1	448588,15	2221548,61
20/1	448598,56	2221554,86
21/1	448611,22	2221561,80
22/1	448623,62	2221568,02
23/1	448633,81	2221572,58
24/1	448642,51	2221576,14
25/1	448646,44	2221577,61
26/1	448652,34	2221579,81
27/1	448658,35	2221581,86
28/1	448668,33	2221585,27
29/1	448747,21	2221612,28
30/1	448763,07	2221617,63

Контур №2

№ точки	X	Y
1/2	448753,73	2221695,01
2/2	448742,31	2221723,62
3/2	448754,16	2221738,17

4/2	448760,03	2221745,35
5/2	448808,56	2221762,14
6/2	448812,14	2221759,82
7/2	448824,46	2221751,82
8/2	448851,27	2221760,93
9/2	448865,99	2221766,07
10/2	448900,74	2221777,93
11/2	448900,17	2221779,73
12/2	448906,23	2221781,64
13/2	448906,76	2221779,98
14/2	449041,10	2221825,94
15/2	449073,22	2221836,97
16/2	449080,92	2221839,62
17/2	449094,58	2221833,40
18/2	449095,11	2221831,82
19/2	449099,39	2221819,01
20/2	449118,80	2221760,84
21/2	449121,77	2221751,95
22/2	449124,04	2221745,15
23/2	449125,29	2221741,39
24/2	449110,67	2221736,39
25/2	448922,10	2221671,96
26/2	448915,76	2221669,79
27/2	448782,03	2221624,09
28/2	448773,91	2221644,41

Контур №3

№ точки	X	Y
1/3	448994,42	2221862,12
2/3	448998,76	2221847,77
3/3	448989,67	2221844,96
4/3	448983,90	2221846,36
5/3	448923,44	2221826,51
6/3	448921,36	2221832,47
7/3	448919,19	2221838,87
8/3	448940,50	2221845,99
9/3	448943,43	2221846,96
10/3	448977,63	2221857,13
11/3	448980,44	2221857,96

Контур №4

№ точки	X	Y
1/4	449118,30	2221825,50
2/4	449120,10	2221820,10
3/4	449137,75	2221767,24
4/4	449142,99	2221751,55
5/4	449144,23	2221747,83
6/4	449166,90	2221755,60
7/4	449173,66	2221757,92
8/4	449250,34	2221784,20
9/4	449336,15	2221813,60
10/4	449364,56	2221823,34
11/4	449347,98	2221863,64
12/4	449341,92	2221878,33
13/4	449333,30	2221899,32
14/4	449323,59	2221922,93
15/4	449171,72	2221870,78
16/4	449170,31	2221875,06
17/4	449163,52	2221872,83
18/4	449164,96	2221868,47
19/4	449118,87	2221852,63
20/4	449113,40	2221840,21

Контур №5

№ точки	X	Y
1/5	449637,34	2221916,65
2/5	449559,43	2221890,03
3/5	449522,69	2221877,45
4/5	449518,93	2221876,16
5/5	449511,98	2221873,81
6/5	449419,47	2221842,17
7/5	449396,17	2221897,16
8/5	449388,48	2221918,31
9/5	449379,83	2221942,12
10/5	449458,17	2221968,99
11/5	449464,93	2221971,30
12/5	449481,06	2221976,80
13/5	449522,19	2221990,94
14/5	449714,12	2222056,75
15/5	449720,73	2222059,02
16/5	449833,53	2222097,60
17/5	449843,75	2222072,74
18/5	449869,45	2222010,37
19/5	449874,59	2221997,74

20/5	449793,42	2221969,98
21/5	449786,26	2221967,56
22/5	449729,22	2221948,05
23/5	449666,18	2221926,51
24/5	449659,98	2221924,41
25/5	449648,03	2221920,32

Контур №6

№ точки	X	Y
1/6	449493,64	2222038,02
2/6	449497,70	2222025,92
3/6	450106,68	2222233,27
4/6	450096,57	2222263,03
5/6	449922,51	2222203,07
6/6	449872,69	2222187,61
7/6	449660,50	2222112,41
8/6	449591,24	2222087,34
9/6	449549,98	2222071,02
10/6	449531,92	2222063,24
11/6	449512,63	2222060,54
12/6	449510,19	2222049,91
13/6	449502,58	2222047,12
14/6	449505,36	2222041,10

Контур №7

№ точки	X	Y
1/7	450079,72	2222067,60
2/7	450028,74	2222050,22
3/7	450021,80	2222047,86
4/7	450013,19	2222044,92
5/7	449932,44	2222017,46
6/7	449925,77	2222015,20
7/7	449920,55	2222027,79
8/7	449913,39	2222045,11
9/7	449909,14	2222055,54
10/7	449895,00	2222090,04
11/7	449886,27	2222111,36
12/7	449884,65	2222115,23
13/7	449886,61	2222115,89
14/7	449903,19	2222121,56
15/7	449978,42	2222147,03
16/7	450120,02	2222194,96
17/7	450109,49	2222161,69

Контур №8

№ точки	X	Y
1/8	450423,50	2222266,33
2/8	450447,83	2222193,33
3/8	450554,67	2222229,77
4/8	450578,35	2222237,85
5/8	450561,55	2222248,37
6/8	450494,87	2222290,13
7/8	450468,70	2222306,53
8/8	450415,84	2222289,30

Контур №9

№ точки	X	Y
1/9	450257,84	2222318,58
2/9	450268,05	2222288,35
3/9	450417,69	2222339,10
4/9	450382,40	2222361,50

Контур №10

№ точки	X	Y
1/10	450423,50	2222266,33
2/10	450472,24	2222282,59
3/10	450477,76	2222284,43
4/10	450494,87	2222290,13

Контур №11

№ точки	X	Y
1/11	450109,49	2222161,69
2/11	449996,43	2222123,96
3/11	449987,31	2222120,91
4/11	449910,57	2222095,32
5/11	449895,00	2222090,04

Контур №12

№ точки	X	Y
1/12	449843,75	2222072,74
2/12	449706,04	2222026,01
3/12	449698,64	2222023,57
4/12	449639,99	2222003,63
5/12	449531,08	2221966,85
6/12	449526,60	2221965,30
7/12	449492,36	2221953,65
8/12	449473,58	2221947,29
9/12	449388,48	2221918,31

Контур №13

№ точки	X	Y
1/13	449333,30	2221899,32
2/13	449223,80	2221861,70
3/13	449118,30	2221825,50

Контур №14

№ точки	X	Y
1/14	448753,73	2221695,01
2/14	448774,18	2221712,65
3/14	448872,81	2221746,57
4/14	448975,56	2221781,76
5/14	449047,55	2221806,43
6/14	449070,14	2221814,17
7/14	449088,13	2221815,15
8/14	449099,39	2221819,01

Контур №15

№ точки	X	Y
1/15	448668,33	2221585,27
2/15	448687,57	2221612,88
3/15	448731,35	2221675,72
4/15	448737,81	2221681,29

Контур №16

№ точки	X	Y
1/16	448917,34	2221930,85
2/16	448878,62	2221941,28
3/16	448873,33	2221956,24
4/16	448866,55	2221975,40
5/16	448914,34	2221991,36
6/16	448927,41	2221985,27
7/16	448932,40	2221982,94
8/16	448945,38	2221976,90
9/16	448954,38	2221948,86
10/16	448952,28	2221948,17
11/16	448940,98	2221938,50
12/16	448918,77	2221930,47

Контур №17

№ точки	X	Y
1/17	448758,25	2221917,97
2/17	448758,68	2221918,12
3/17	448750,28	2221939,02
4/17	448750,69	2221939,16
5/17	448746,04	2221950,99
6/17	448743,12	2221949,85
7/17	448742,9	2221951,54
8/17	448742,22	2221953,01
9/17	448843,76	2221989,13
10/17	448817,04	2221930,63
11/17	448762,09	2221908,42

УТВЕРЖДЕН
распоряжением Правительства
Ленинградской области
от 22 июля 2019 года № 483-р
(приложение 2)

ПРОЕКТ ПЛАНИРОВКИ ТЕРРИТОРИИ
в целях размещения объекта регионального значения
"Транспортно-пересадочный узел "Девяткино"

Основная часть
Чертеж планировки территории, отображающий границы зон
планируемого размещения объектов капитального строительства

Чертеж планировки территории, отображающий границы зон планируемого размещения объектов капитального строительства

Лист 1, М 1:5000

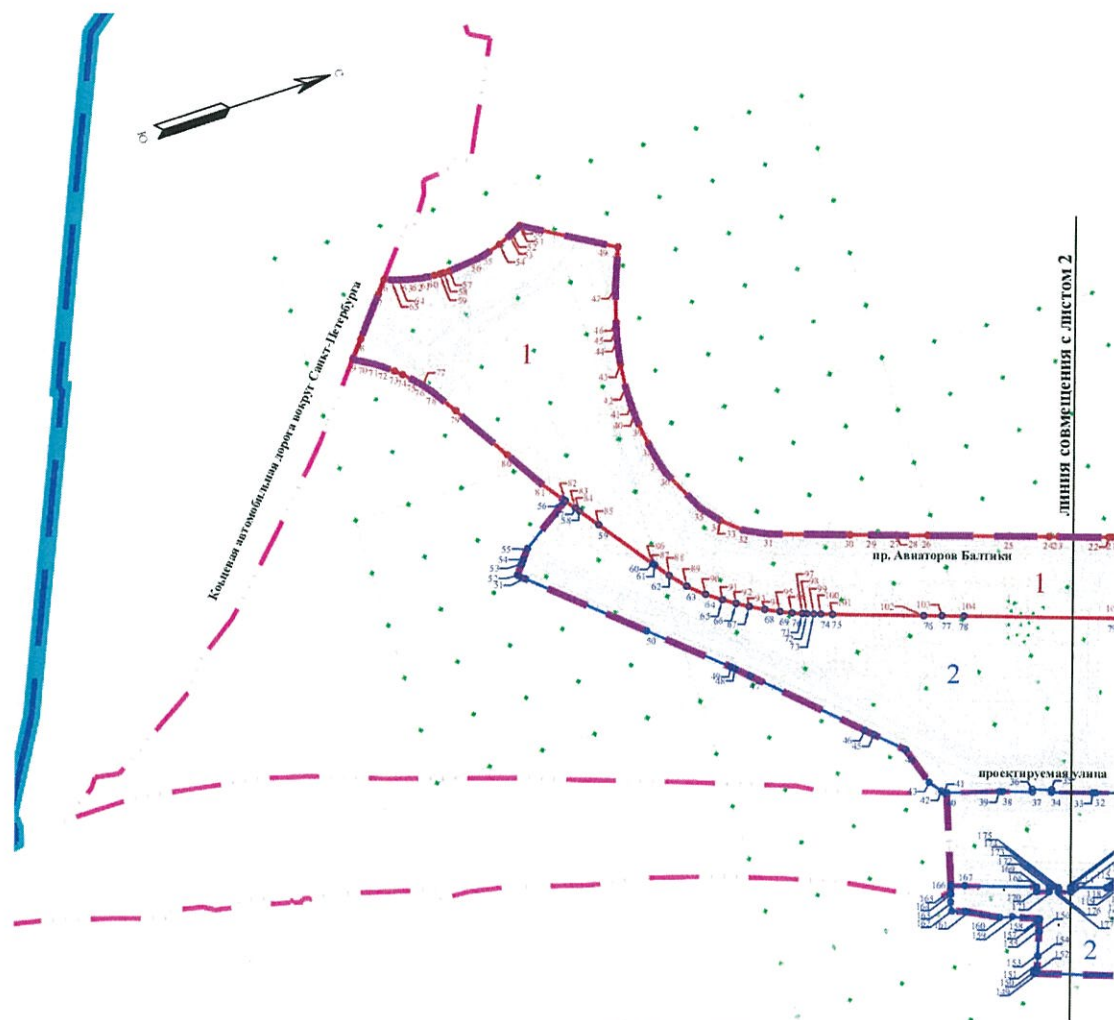
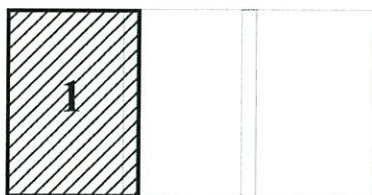


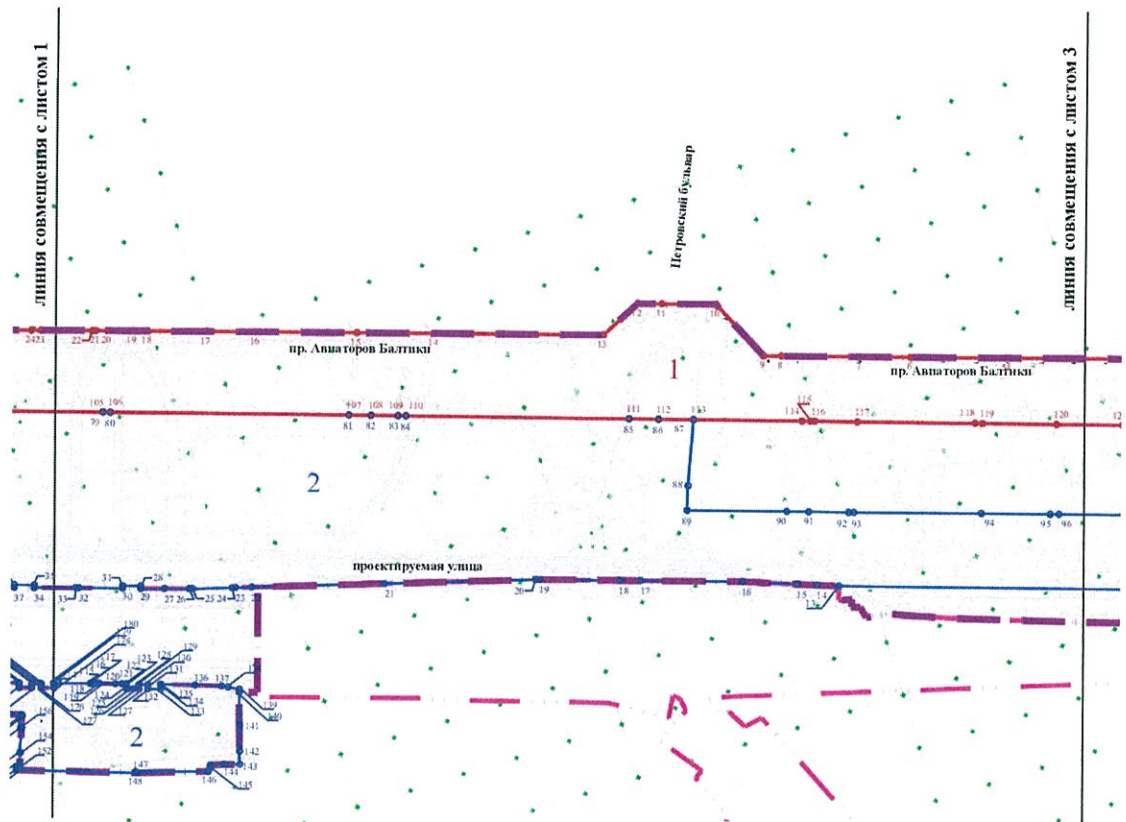
Схема совмещения листов



УСЛОВНЫЕ ОБОЗНАЧЕНИЯ

- Граница проектирования
- Административная граница Санкт-Петербурга и Ленинградской области
- Граница МО "Муриновское городское поселение"
- Граница населенных пунктов
- Границы и номер зоны планируемого размещения объектов капитального строительства регионального значения № 1 по титулу – «Строительство автомобильной дороги и Нового выхода из Санкт-Петербурга от Кольцевой автомобильной дороги в обход населенных пунктов Мурино и Новое Девяткино с выходом на существующую автомобильную дорогу «Санкт-Петербург - Матокса»
- Номер характерной точки границ зон планируемого размещения объектов капитального строительства регионального значения №1
- Границы и номер зоны планируемого размещения объектов капитального строительства регионального значения № 2 "Транспортно-пересадочный узел "Девяткино"
- Номер характерной точки границ зон планируемого размещения объектов капитального строительства регионального значения №2

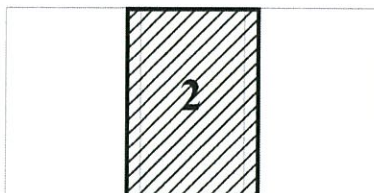
Чертеж планировки территории, отображающий границы зон планируемого размещения объектов капитального строительства
Лист 2, М 1:5000




УСЛОВНЫЕ ОБОЗНАЧЕНИЯ

- Граница проектирования
- Административная граница Санкт-Петербурга и Ленинградской области
- Граница МО "Муриновское городское поселение"
- Граница населенных пунктов
- Границы и номер зоны планируемого размещения объектов капитального строительства регионального значения № 1 по титулу – «Строительство автомобильной дороги и Нового выхода из Санкт-Петербурга от Кольцевой автомобильной дороги в обход населенных пунктов Мурино и Новое Девяткино с выходом на существующую автомобильную дорогу «Санкт-Петербург - Матокса»
- Номер характерной точки границ зон планируемого размещения объектов капитального строительства регионального значения №1
- Границы и номер зоны планируемого размещения объектов капитального строительства регионального значения № 2 "Транспортно-пересадочный узел "Девяткино"
- Номер характерной точки границ зон планируемого размещения объектов капитального строительства регионального значения №2

Схема совмещения листов



Чертеж планировки территории, отображающий границы зон планируемого размещения объектов капитального строительства
Лист 3, М 1:5000



УТВЕРЖДЕНЫ
распоряжением Правительства
Ленинградской области
от 22 июля 2019 года № 483-р
(приложение 3)

ПРОЕКТ ПЛАНИРОВКИ ТЕРРИТОРИИ
в целях размещения объекта регионального значения
"Транспортно-пересадочный узел "Девяткино"

Основная часть

Положения
о характеристиках планируемого развития территории, о характеристиках
объектов капитального строительства общественно-делового назначения
и транспортной инфраструктуры,
об очередности планируемого развития территории

1. Настоящая документация по планировке территории в составе проекта планировки территории и проекта межевания территории по объекту регионального значения «Транспортно-пересадочный узел «Девяткино» подготовлена в рамках распоряжения комитета по архитектуре и градостроительству Ленинградской области от 30.05.2016 № 427 и задания на подготовку документации по планировке территории.

Заказчик – АНО «Дирекция по развитию транспортной системы Санкт-Петербурга и Ленинградской области».

Разработчик градостроительной документации – АО «Институт «Стройпроект».

Границами проекта планировки и проекта межевания территории, расположенной в кадастровых кварталах 47:07:0722001, 47:07:0722002 и 47:07:0712017, в г. Мурино муниципального образования «Муринское городское поселение» Всеволожского муниципального района Ленинградской области, являются:

с западной стороны – пр. Авиаторов Балтики;

с северной стороны – граница проходит по части земельного участка с кадастровым номером 47:07:0722001:70280;

с восточной стороны – границей земельного участка с кадастровым номером 47:07:0722001:8, границей населенного пункта г. Мурино, границей кадастрового квартала 47:07:0712002 и 47:07:0712017; с южной стороны – границей кадастрового квартала 47:07:0712017, кольцевой автомобильная дорога вокруг г. Санкт-Петербурга (А-118).

2. Характеристики планируемого развития территории.

№ п/п	Параметры	Единица измерения	Количество, га
1	2	3	4
1	Площадь территории в границах проектирования, в том числе:	га	60,30
2	Площадь в границах образуемых элементов планировочной структуры, в том числе:	га	19,18
2.1	Площадь квартала 1	га	1,86
2.2	Площадь квартала 2	га	4,02
2.3	Площадь квартала 3	га	0,10
2.4	Площадь квартала 4	га	2,46
2.5	Площадь квартала 5	га	5,18
2.6	Площадь квартала 6	га	1,90
2.7	Площадь квартала 7	га	2,22
2.8	Площадь квартала 8	га	0,97
2.9	Площадь квартала 9	га	0,47
3	Коэффициент застройки:	%	
3.1	квартал 1	%	1
3.2	квартал 2	%	35
3.3	квартал 3	%	70
3.4	квартал 4	%	30
3.4	квартал 5	%	40

3.5	квартал 6	%	-
3.7	квартал 7	%	30
3.8	квартал 8	%	40
3.9	квартал 9	%	-
4	Величина отступа от красных линий	м	
4.1	квартал 1	м	0
4.2	квартал 2	м	0; 6
4.3	квартал 3	м	0
4.4	квартал 4	м	0
4.5	квартал 5	м	0; 6
4.6	квартал 6	м	0
4.7	квартал 7	м	0; 3
4.8	квартал 8	м	0; 3
4.9	квартал 9	м	0

3. Параметры застройки

№ п/п	Номер зоны планируемого размещения объекта	Условный номер образуемого земельного участка	Функциональное назначение объектов капитального строительства	Статус объекта	Площадь земельного участка по проекту (га)	Максимальное значение коэффициента застройки земельного участка (%)
1	2	3	4	5	6	7
1	1	1	Объект улично-дорожной сети, автомобильная дорога и пешеходные тротуары в границах населенных пунктов, пешеходные переходы	Региональный	21,55	-
2	2	2	Дорога	Региональный	1,07	-
3	2	3	Объект капитального строительства в целях обеспечения физических и юридических лиц коммунальными услугами, в частности поставки электричества (линии электропередач)	Региональный	1,50	-
4	2	4	Сквер	Региональный	0,32	80
5	2	5	Объект капитального строительства в целях обеспечения физических и юридических лиц коммунальными услугами, в частности поставки электричества (распределительный пункт с трансформаторной подстанцией)	Региональный	0,04	50
6	2	6	Объект улично-дорожной сети, автомобильная дорога и пешеходные тротуары в границах населенных пунктов,	Региональный	3,30	-

			пешеходные переходы			
7	2	7	Здание и сооружение, предназначенное для обслуживания пассажиров, а также обеспечивающие работу транспортных средств	Региональный	3,14	80
8	2	8	Размещение отдельно стоящих и пристроенных гаражей, предназначенных для хранения автотранспорта, в том числе с разделением на машино-места	Региональный	1,89	70
9	2	9	Объект улично-дорожной сети, автомобильная дорога и пешеходные тротуары в границах населенных пунктов, пешеходные переходы	Региональный	10,31	-
10	—	10	Размещение зданий и сооружений, обеспечивающих отвод канализационных стоков (очистные сооружения)	—	0,86	50
11	—	11	Размещение отдельно стоящих и пристроенных гаражей, предназначенных для хранения автотранспорта, в том числе с разделением на машино-места	—	3,05	-
12	—	12	Объект капитального строительства в целях обеспечения физических и юридических лиц коммунальными услугами, в частности поставки электричества (трансформаторная подстанция)	—	0,02	50

13	2	13	Объект капитального строительства в целях обеспечения физических и юридических лиц коммунальными услугами, в частности поставки электричества (трансформаторная подстанция)	Региональный	0,02	30
14	2	14	Объект капитального строительства с целью размещения объектов управленческой деятельностью, не связанной с государственным или муниципальным управлением и оказанием услуг	Региональный	0,75	80
15	2	15	Объект капитального строительства в целях обеспечения физических и юридических лиц коммунальными услугами	Региональный	0,80	30
16	2	16	Мастерская для ремонта и обслуживания автомобилей и прочих объектов придорожного сервиса	Региональный	0,79	80
17	2	17	Объект капитального строительства в целях обеспечения физических и юридических лиц коммунальными услугами, в частности поставки электричества (трансформаторная подстанция)	Региональный	0,03	30
18	2	18	Объект капитального строительства в целях обеспечения физических и юридических лиц коммунальными услугами, в частности поставки электричества (линии электропередач)	-	0,88	-

19	2	19	Объект капитального строительства в целях обеспечения физических и юридических лиц коммунальными услугами, в частности поставки электричества (линии электропередач)	Региональный	0,58	60
20	2	20	Объект капитального строительства в целях обеспечения физических и юридических лиц коммунальными услугами, в частности поставки электричества (линии электропередач)	Региональный	1,25	30
21	2	21	Объект капитального строительства в целях обеспечения физических и юридических лиц коммунальными услугами, в частности поставки электричества (линии электропередач)	Региональный	0,66	80
22	2	22	Объект капитального строительства в целях обеспечения физических и юридических лиц коммунальными услугами, в частности поставки электричества (линии электропередач)	-	0,16	-
23	2	23	Здание и сооружение, предназначенное для обслуживания пассажиров, а также обеспечивающие работу транспортных средств	Региональный	0,08	-

24	2	24	Здание и сооружение, предназначенное для обслуживания пассажиров, а также обеспечивающие работу транспортных средств	Региональный	0,02	-
25	—	25	Постоянные или временные гаражи с несколькими стояночными местами, стоянки, гаражи, в том числе многоярусные	—	1,90	-
26	—	26	Постоянные или временные гаражи с несколькими стояночными местами, стоянки, гаражи	—	0,47	-
27	2	27	Объект улично-дорожной сети, автомобильная дорога и пешеходные тротуары в границах населенных пунктов, пешеходные переходы	Региональный	1,72	-
28	2	28	Объект капитального строительства, общей площадью свыше 5000 кв. м с целью размещения одной или нескольких организаций, осуществляющих продажу товаров, и оказание услуг	Региональный	0,37	-
29	2	29	Стоянка автомобильного транспорта, депо автомобильного транспорта, осуществляющего перевозки людей по установленному маршруту	Региональный	0,39	-

4. Характеристика развития системы транспортного обслуживания.

Объект капитального строительства регионального значения № 1 по титулу «Строительство автомобильной дороги Нового выхода из Санкт-Петербурга от Кольцевой автомобильной дороги в обход населенных пунктов Мурино и Новое Девяткино с выходом на существующую автомобильную дорогу «Санкт-Петербург - Матокса» (далее – Автомобильная дорога).

По проектному предложению расположение автомобильной дороги начинается с пересечения проектируемой дороги с Охтинской аллеей (перспективная улица) и технологическим проездом вдоль внутренней стороны КАД в Муринском городском поселении. Начало в данной точке обусловлено возможностью в будущем организовать съезды с КАД на проектируемую дорогу, а также обеспечить связь проектируемой дороги с УДС вновь застраиваемого жилого массива в районе ст. м. Девяткино.

Далее трасса на участке ПК0+00 – ПК22+60.07 проложена с учетом проектных красных линий Муринского городского поселения – параллельно коридору линий электропередач 110-330 кВ и ж.д. путям Приозерского направления Октябрьской железной дороги – филиала ОАО «РЖД».

Объект капитального строительства регионального значения № 2 «Транспортно-пересадочный узел «Девяткино». Проектом предусмотрено подключение ТПУ «Девяткино» к существующей улично-дорожной сети муниципального образования «Муринское городское поселение» Всеволожского муниципального района Ленинградской области – от перспективной региональной дороги по титулу – «Строительство автомобильной дороги Нового выхода из Санкт-Петербурга от Кольцевой автомобильной дороги в обход населенных пунктов Мурино и Новое Девяткино с выходом на существующую автомобильную дорогу «Санкт-Петербург - Матокса» во Всеволожском районе Ленинградской области» к бульвару Менделеева, Петровскому бульвару, Графской улице, Ручьевскому проспекту.

5. Очередность строительства объектов транспортной инфраструктуры регионального значения.

Региональная дорога — от ПК 0+00 (включая кольцевое пересечение на ПК 0+00) до ПК 22+60.07 – 1 этап (начиная с пересечения проектируемой дороги с Охтинской аллеей (перспективная улица) и технологическим проездом вдоль внутренней стороны КАД в Муринском городском поселении, далее параллельно коридору линий электропередач 110-330 кВ и ж.д. путям Приозерского направления. Все перспективные улицы и местный проезд в районе проектирования нанесены и увязаны в соответствии с проектной документацией)

Транспортно-пересадочный узел «Девяткино»

1-ая очередь — строительство междугороднего автовокзала, мест остановок автобусов и торгового центра – 2019 - 2023 годы.

2-ая очередь — строительство здания транспортно-пересадочного узла, перехватывающего паркинга с хоз. быт обслуживанием на первом этаже, делового центра (бизнес-центра), отдельно стоящего паркинга на 2700 машино-мест, мастерской для ремонта и обслуживания автомобилей и прочих и объектов придорожного сервиса и наземного сооружения для трамвайного сообщения – 2035 год.

6. Характеристики развития систем инженерно-технического обеспечения территории.

Региональная дорога. Переустройство ВЛ 0,4 кВ. Проектом предусматривается вынос ВЛ-0,4кВ на ПК29+64 ОАО "Ленэнерго" "ПрЭС" из зоны производства работ по строительству автодороги. Проектом предусматривается вынос двух существующих ВЛ-10кВ (3 провода) на ПК28+00-ПК35+10 ф.21.10, ф.21.23 ОАО "Ленэнерго" "ПрЭС" из зоны производства работ по строительству автодороги. Принятые в проекте мероприятия по переустройству ВЛ 330 кВ Л-421: демонтаж существующих 12-ти проводов АС-500/64 на переустраиваемом участке; демонтаж 1-ой промежуточной металлической опоры (оп. № 89 сущ.); установка 2-х анкерно-угловых опор: № 89 пр. – У330-2+9, № 89а пр. – У330-2+9; остаются в работе существующие 12 проводов АС-500/64: 110 м (оп. № 89а пр. - оп. № 88 сущ.); монтаж новых 12-ти проводов АС-500/64: 220 м (оп. № 89а пр. - оп. № 89 пр.); 220 м (оп. № 89 пр. - оп. № 90 сущ.).

Транспортно-пересадочный узел «Девяткино»

Водоотведение – 217,56 куб.м сутки предусматривается с подключением к коммунальной сети канализации диаметром 600 мм и 800 мм, находящейся на балансе ООО УК «Мурино», поверхностный сток 76,60 куб.м сутки предусматривается к переустраиваемой сети ливневой канализации диаметром 400 мм.

Водоснабжение – 328,02 куб.м сутки предусматривается с подключением к коммунальной сети водопровода диаметром 710 мм, находящейся на балансе ООО УК «Мурино».

Электроснабжение – 4 767,50 кВА предусматривается от системы централизованного электроснабжения АО «ЛЮЭСК».

Теплоснабжение – 34,30 Гкал/час предусматривается от существующей тепловой сети ГУП «ТЭК СПб», расположенной по адресу: Ленинградская область, Всеволожский район, г. Мурино, в границах земельного участка с кадастровым номером 47:07:0722001:1838, 47:07:0722001:44713, 47:07:0722001:43819, 47:07:0722001:583, 47:07:0722001:582, 47:07:0722001:18895, 47:07:0722001:47215, 47:07:0722001:24434, 47:07:0722001:5564, 47:07:0722001:2727.

Предусматривается строительство объектов инженерной инфраструктуры — пяти трансформаторных подстанций на территории земельных участков 12, 13, 17, 24 и распределительного пункта с

трансформаторной подстанцией на территории земельного участка 5.

На перспективное развитие предусматривается каблирование воздушных линий электропередачи напряжением 110, 220 и 330 кВ, расположенных на территории, в соответствии с генеральным планом муниципального образования «Муринского городского поселения». Всеволожского муниципального района Ленинградской области.

Координаты МСК-47(2)

Зона планируемого размещения объектов капитального строительства
регионального значения № 1

по титулу – «Строительство автомобильной дороги Нового выхода из
Санкт-Петербурга от Кольцевой автомобильной дороги в обход
населенных пунктов Мурино и Новое Девяткино с выходом на
существующую автомобильную дорогу «Санкт-Петербург - Матокса»

Площадь 215 541 кв. м.

№ точки	X	Y
1	449948,80	2221959,23
2	449897,54	2221941,93
3	449841,37	2221923,00
4	449707,31	2221877,78
5	449704,18	2221876,72
6	449623,20	2221849,41
7	449579,82	2221834,78
8	449512,24	2221811,98
9	449497,13	2221806,88
10	449470,77	2221749,05
11	449424,84	2221733,56
12	449404,30	2221726,63
13	449366,22	2221743,98
14	449221,68	2221695,23
15	449155,17	2221672,80
16	449069,41	2221643,87
17	449027,11	2221629,60
18	448976,88	2221612,65
19	448964,06	2221608,33
20	448942,22	2221600,97
21	448932,28	2221597,61
22	448929,40	2221596,64
23	448885,97	2221582,00
24	448877,96	2221579,29
25	448843,94	2221567,82
26	448773,02	2221543,90
27	448745,49	2221534,85
28	448746,24	2221534,87
29	448725,58	2221527,90
30	448705,94	2221521,27
31	448635,90	2221497,65
32	448615,45	2221487,49
33	448597,90	2221472,28

34	448595,48	2221469,39
35	448584,30	2221456,02
36	448564,68	2221416,31
37	448560,36	2221400,40
38	448557,41	2221385,46
39	448554,59	2221365,84
40	448554,03	2221355,44
41	448553,56	2221346,67
42	448553,78	2221330,36
43	448555,69	2221308,66
44	448559,66	2221286,30
45	448562,03	2221276,65
46	448563,64	2221271,40
47	448572,90	2221241,12
48	448586,39	2221206,50
49	448574,99	2221199,82
50	448507,46	2221160,06
51	448506,61	2221160,56
52	448498,19	2221164,79
53	448496,07	2221165,86
54	448484,53	2221170,58
55	448473,23	2221174,18
56	448461,43	2221176,94
57	448434,06	2221179,72
58	448428,85	2221179,70
59	448425,02	2221179,56
60	448419,62	2221179,21
61	448412,45	2221178,45
62	448405,15	2221177,32
63	448396,47	2221175,50
64	448387,85	2221173,17
65	448381,25	2221171,00
66	448375,24	2221168,74
67	448366,16	2221179,86
68	448338,36	2221213,89
69	448325,93	2221229,10
70	448334,80	2221234,02
71	448342,99	2221239,17
72	448350,37	2221244,41
73	448358,60	2221250,96
74	448364,64	2221256,32
75	448371,42	2221262,99
76	448377,51	2221269,67
77	448379,12	2221271,45
78	448385,54	2221279,53
79	448400,13	2221302,56
80	448432,54	2221355,48
81	448453,56	2221389,82
82	448469,47	2221411,48
83	448476,27	2221420,74
84	448478,96	2221424,39
85	448491,80	2221441,87

86	448527,66	2221490,67
87	448529,05	2221492,67
88	448538,68	2221505,70
89	448550,65	2221519,94
90	448564,50	2221532,07
91	448577,32	2221541,41
92	448588,15	2221548,61
93	448598,56	2221554,86
94	448611,22	2221561,80
95	448623,62	2221568,02
96	448633,81	2221572,58
97	448642,51	2221576,14
98	448646,44	2221577,61
99	448652,34	2221579,81
100	448658,35	2221581,86
101	448668,33	2221585,27
102	448747,21	2221612,28
103	448763,07	2221617,63
104	448782,03	2221624,09
105	448915,76	2221669,79
106	448922,10	2221671,96
107	449125,29	2221741,39
108	449144,23	2221747,83
109	449166,90	2221755,60
110	449173,66	2221757,92
111	449364,56	2221823,34
112	449389,55	2221831,90
113	449419,47	2221842,17
114	449511,98	2221873,81
115	449518,93	2221876,16
116	449522,69	2221877,45
117	449559,43	2221890,03
118	449659,98	2221924,41
119	449666,18	2221926,51
120	449729,22	2221948,05
121	449786,26	2221967,56
122	449793,42	2221969,98
123	449874,59	2221997,74
124	449925,77	2222015,20
125	449932,44	2222017,46
126	450013,19	2222044,92
127	450021,80	2222047,86
128	450028,74	2222050,22
129	450079,72	2222067,60
130	450315,36	2222148,06
131	450376,72	2222169,05
132	450383,74	2222171,46
133	450447,83	2222193,33
134	450554,67	2222229,77
135	450578,35	2222237,85
136	450613,82	2222216,11
137	450647,95	2222195,19

138	450631,04	2222189,47
139	450481,80	2222139,02
140	450401,98	2222032,95
141	450359,08	2222018,48
142	450297,70	2221997,77
143	450234,63	2221976,50
144	450197,01	2221986,98
145	450106,13	2222012,31
146	450094,67	2222008,44
147	450032,72	2221987,54

Зона планируемого размещения объектов капитального строительства
регионального значения № 2 «Транспортно-пересадочный узел
«Девяткино»

Площадь 292 792 кв. м.

№ точки	X	Y
1	450468,70	2222306,53
2	450465,64	2222308,47
3	450462,32	2222310,59
4	450440,97	2222324,19
5	450430,25	2222331,09
6	450425,81	2222333,88
7	450421,70	2222336,47
8	450417,69	2222339,10
9	450268,05	2222288,35
10	450257,84	2222318,58
11	450096,57	2222263,03
12	450106,68	2222233,27
13	449497,70	2222025,92
14	449479,42	2222019,00
15	449462,57	2222012,63
16	449415,78	2221994,92
17	449329,50	2221965,58
18	449311,42	2221959,43
19	449243,22	2221936,24
20	449239,62	2221935,01
21	449108,63	2221896,07
22	448994,42	2221862,12
23	448980,44	2221857,96
24	448977,63	2221857,13
25	448943,43	2221846,96
26	448940,50	2221845,99
27	448919,19	2221838,87
28	448898,81	2221832,05
29	448899,55	2221829,87
30	448884,08	2221824,61
31	448883,35	2221826,76
32	448846,17	2221814,09
33	448843,41	2221813,17
34	448808,43	2221801,40
35	448809,19	2221799,14

36	448792,47	2221793,35
37	448791,69	2221795,64
38	448766,41	2221786,88
39	448763,51	2221785,89
40	448717,77	2221772,10
41	448715,24	2221771,34
42	448713,46	2221769,02
43	448705,24	2221758,33
44	448694,05	2221723,22
45	448670,80	2221701,25
46	448664,17	2221694,98
47	448579,90	2221615,32
48	448568,93	2221604,94
49	448565,78	2221601,96
50	448503,51	2221547,22
51	448412,65	2221467,51
52	448407,33	2221462,65
53	448414,11	2221454,03
54	448416,79	2221450,62
55	448422,99	2221442,74
56	448469,47	2221411,48
57	448476,27	2221420,74
58	448478,96	2221424,39
59	448491,80	2221441,87
60	448527,66	2221490,67
61	448529,05	2221492,67
62	448538,68	2221505,70
63	448550,65	2221519,94
64	448564,50	2221532,07
65	448577,32	2221541,41
66	448588,15	2221548,61
67	448598,56	2221554,86
68	448611,22	2221561,80
69	448623,62	2221568,02
70	448633,81	2221572,58
71	448642,51	2221576,14
72	448646,44	2221577,61
73	448652,34	2221579,81
74	448658,35	2221581,86
75	448668,33	2221585,27
76	448747,21	2221612,28
77	448763,07	2221617,63
78	448782,03	2221624,09
79	448915,76	2221669,79
80	448922,10	2221671,96
81	449125,29	2221741,39
82	449144,23	2221747,83
83	449166,90	2221755,60
84	449173,66	2221757,92
85	449364,56	2221823,34
86	449389,55	2221831,90
87	449419,47	2221842,17

88	449396,17	2221897,16
89	449388,48	2221918,31
90	449473,58	2221947,29
91	449492,36	2221953,65
92	449526,60	2221965,30
93	449531,08	2221966,85
94	449639,99	2222003,63
95	449698,64	2222023,57
96	449706,04	2222026,01
97	449843,75	2222072,74
98	449869,45	2222010,37
99	449874,59	2221997,74
100	449925,77	2222015,20
101	449932,44	2222017,46
102	450013,19	2222044,92
103	450021,80	2222047,86
104	450028,74	2222050,22
105	450079,72	2222067,60
106	450315,36	2222148,06
107	450376,72	2222169,05
108	450383,74	2222171,46
109	450447,83	2222193,33
110	450554,67	2222229,77
111	450578,35	2222237,85
112	450561,55	2222248,37
113	450494,87	2222290,13
114	448802,18	2221890,24
115	448829,12	2221899,37
116	448829,12	2221899,38
117	448831,20	2221900,07
118	448833,40	2221900,82
119	448836,80	2221901,97
120	448850,55	2221906,63
121	448856,10	2221908,51
122	448859,94	2221909,82
123	448859,70	2221910,72
124	448858,55	2221914,04
125	448859,41	2221914,33
126	448864,42	2221916,06
127	448869,29	2221917,73
128	448870,44	2221914,42
129	448870,50	2221913,97
130	448878,24	2221916,65
131	448878,05	2221916,96
132	448876,90	2221920,28
133	448887,79	2221924,02
134	448888,90	2221920,70
135	448889,16	2221919,76
136	448918,46	2221930,36
137	448940,98	2221938,50
138	448946,20	2221941,32
139	448955,23	2221946,21

140	448954,38	2221948,86
141	448945,38	2221976,90
142	448938,15	2221999,41
143	448934,39	2222010,81
144	448921,15	2222006,47
145	448909,51	2222003,20
146	448905,75	2222008,12
147	448843,23	2221987,96
148	448843,76	2221989,13
149	448742,22	2221953,01
150	448742,90	2221951,54
151	448743,12	2221949,85
152	448746,04	2221950,99
153	448750,69	2221939,16
154	448750,28	2221939,02
155	448758,68	2221918,12
156	448758,25	2221917,97
157	448762,09	2221908,42
158	448762,59	2221907,19
159	448739,59	2221897,94
160	448728,54	2221894,89
161	448700,90	2221880,26
162	448688,92	2221875,94
163	448690,37	2221867,65
164	448692,87	2221861,00
165	448692,34	2221860,78
166	448695,05	2221853,61
167	448707,00	2221857,70
168	448768,99	2221878,92
169	448768,72	2221879,75
170	448767,61	2221883,08
171	448778,36	2221886,77
172	448779,49	2221883,47
173	448779,64	2221883,04
174	448787,39	2221885,63
175	448787,25	2221886,04
176	448786,86	2221887,20
177	448786,12	2221889,38
178	448797,00	2221893,13
179	448798,02	2221889,79
180	448798,29	2221888,92

УТВЕРЖДЕН
распоряжением Правительства
Ленинградской области
от 22 июля 2019 года № 483-р
(приложение 4)

ПРОЕКТ МЕЖЕВАНИЯ ТЕРРИТОРИИ
в целях размещения объекта регионального значения
"Транспортно-пересадочный узел "Девяткино"

Основная часть

Перечень и сведения о площади образуемых земельных участков, в том числе которые будут отнесены к территориям общего пользования или имуществу общего пользования, в том числе в отношении которых предполагаются резервирование и (или) изъятие для государственных нужд, возможные способы их образования, виды разрешенного использования образуемых земельных участков

Сведения о границах территории, в отношении которой разработан
проект межевания территории

Площадь 603 187 кв. м.

№ точки	X	Y
1	448554,59	2221365,84
2	448557,41	2221385,46
3	448560,36	2221400,40
4	448564,68	2221416,31
5	448584,30	2221456,02
6	448597,90	2221472,28
7	448615,45	2221487,49
8	448635,90	2221497,65
9	448705,94	2221521,27
10	448725,58	2221527,90
11	448746,24	2221534,87
12	448745,49	2221534,85
13	448773,02	2221543,90
14	448843,94	2221567,82
15	448877,96	2221579,29
16	448885,97	2221582,00
17	448929,40	2221596,64
18	448932,28	2221597,61
19	448942,22	2221600,97
20	448964,06	2221608,33
21	448976,87	2221612,66
22	449027,11	2221629,60
23	449069,41	2221643,87
24	449155,17	2221672,80
25	449221,68	2221695,23
26	449366,22	2221743,99
27	449404,30	2221726,63
28	449424,84	2221733,56
29	449470,77	2221749,05
30	449497,13	2221806,88
31	449512,24	2221811,98
32	449579,82	2221834,78
33	449623,20	2221849,41
34	449704,18	2221876,72
35	449707,31	2221877,78
36	449841,37	2221923,00
37	449897,54	2221941,93
38	449906,07	2221944,81
39	449948,80	2221959,23
40	450032,72	2221987,54
41	450106,13	2222012,31
42	450234,63	2221976,50
43	450332,56	2221949,64
44	450372,27	2221969,19
45	450401,98	2222032,95

46	450481,80	2222139,02
47	450631,04	2222189,47
48	450647,95	2222195,19
49	450578,35	2222237,85
50	450494,87	2222290,13
51	450468,70	2222306,53
52	450465,64	2222308,47
53	450462,32	2222310,59
54	450440,97	2222324,19
55	450430,25	2222331,09
56	450421,70	2222336,47
57	450417,69	2222339,10
58	450382,40	2222361,50
59	450257,84	2222318,58
60	450096,57	2222263,03
61	449922,51	2222203,07
62	449872,69	2222187,61
63	449660,50	2222112,41
64	449591,24	2222087,34
65	449549,98	2222071,02
66	449531,92	2222063,24
67	449512,63	2222060,54
68	449510,19	2222049,91
69	449502,58	2222047,12
70	449505,36	2222041,10
71	449493,64	2222038,02
72	449497,70	2222025,92
73	449479,42	2222019,00
74	449462,57	2222012,63
75	449415,78	2221994,92
76	449329,50	2221965,58
77	449311,42	2221959,43
78	449243,22	2221936,24
79	449239,62	2221935,01
80	449108,63	2221896,07
81	448999,93	2221863,75
82	448969,99	2221953,99
83	448954,38	2221948,86
84	448945,38	2221976,90
85	448934,39	2222010,81
86	448921,15	2222006,47
87	448909,51	2222003,20
88	448905,75	2222008,12
89	448843,76	2221989,13
90	448742,22	2221953,01
91	448742,90	2221951,54
92	448743,12	2221949,85
93	448746,04	2221950,99
94	448750,69	2221939,16
95	448750,28	2221939,02

96	448758,68	2221918,12
97	448758,25	2221917,97
98	448762,09	2221908,42
99	448762,59	2221907,19
100	448739,59	2221897,94
101	448728,54	2221894,89
102	448700,90	2221880,26
103	448688,92	2221875,94
104	448690,37	2221867,65
105	448692,87	2221861,00
106	448692,34	2221860,78
107	448695,05	2221853,61
108	448717,77	2221772,10
109	448715,24	2221771,34
110	448713,46	2221769,02
111	448705,24	2221758,33
112	448694,05	2221723,22
113	448670,80	2221701,25
114	448664,17	2221694,98
115	448579,90	2221615,32
116	448568,93	2221604,94
117	448565,78	2221601,96
118	448503,51	2221547,22
119	448412,65	2221467,51
120	448407,33	2221462,65
121	448414,11	2221454,03
122	448416,79	2221450,62
123	448422,99	2221442,74
124	448469,47	2221411,48
125	448453,56	2221389,82
126	448432,54	2221355,48
127	448400,13	2221302,56
128	448385,54	2221279,53
129	448379,12	2221271,45
130	448377,51	2221269,67
131	448371,42	2221262,99
132	448364,64	2221256,32
133	448358,60	2221250,96
134	448350,37	2221244,41
135	448342,99	2221239,17
136	448334,80	2221234,02
137	448325,93	2221229,10
138	448375,24	2221168,74
139	448381,25	2221171,00
140	448387,85	2221173,17
141	448396,47	2221175,50
142	448405,15	2221177,32
143	448412,45	2221178,45
144	448419,62	2221179,21
145	448425,02	2221179,56

146	448428,85	2221179,70
147	448434,06	2221179,72
148	448461,43	2221176,94
149	448473,23	2221174,18
150	448484,53	2221170,58
151	448496,07	2221165,86
152	448498,19	2221164,79
153	448506,61	2221160,56
154	448507,46	2221160,06
155	448574,99	2221199,82
156	448586,39	2221206,50
157	448572,90	2221241,12
158	448562,03	2221276,65
159	448559,66	2221286,30
160	448555,69	2221308,66
161	448553,78	2221330,36
162	448553,56	2221346,67

ПЕРЕЧЕНЬ
и сведения о площади изменяемых земельных участков
(1 этап проекта межевания территории)

№ п/п	Номера изменяемых земельных участков	Площадь изменяемого земельного участка, кв. м
1	2	3
1	47:07:0722001:1919 (1)	101 935
2	47:07:0722001:1902	12 887
3	47:07:0722001:1838	24 765
4	47:07:0722001:44713	12 337
5	47:07:0722001:44714	5 784
6	47:07:0722001:90887	10 178
7	47:08:0103002:2539	2 071
8	47:07:0722001:583	27 812
9	47:07:0722001:2727(1)	8 227
10	47:07:0722001:2727(4)	22 514
11	47:07:0722001:106	2 684
12	47:07:0722001:582	8 325
13	47:07:0722001:18893	4 601
14	47:07:0722001:18895	2 853
15	47:07:0722001:47216	17 459
16	47:07:0722001:47215	44 543
17	47:07:0722001:24434	8 712
18	47:07:0722001:104	29 265
19	47:07:0722001:70280	175 365
20	47:07:0712002:143	3 873
21	47:07:0712002:148	46
22	47:07:0712002:127	137
23	47:07:0712002:114	202
24	47:07:0712002:149	102
25	47:07:0722001:241	40
26	47:07:0722001:249	40
27	47:07:0712002:7	157
	Итого	526 914

Границы земельных участков уточнены, на основании ст. 61 Федерального закона от 13.07.2015 N 218-ФЗ (ред. от 03.08.2018) «О государственной регистрации недвижимости» (с изм. и доп., вступ. в силу с 01.10.2018), в части исправления ошибок, содержащихся в Едином государственном реестре недвижимости.

ПЕРЕЧЕНЬ и СВЕДЕНИЯ
о площади образуемых земельных участков, в том числе в отношении которых предполагается
резервирование и (или) изъятие для государственных нужд (2 этап проекта межевания территории)

Условные номера образуемых земельных участков	Условные номера земельных участков	Способ образования земельных участков, в отношении которых предполагается резервирование и (или) изъятие для государственных нужд	Адрес (местоположение) земельного участка	Общая площадь образуемого земельного участка, кв. м	Испрашиваемая площадь, кв. м
1	2	3	4	5	6
1	47:07:0722001:70276	-	Ленинградская область, Всеволожский район	215 541	3160
	47:07:0722001:70277	-	Ленинградская область, Всеволожский район		1178
	47:07:0722001:70278	-	Ленинградская область, Всеволожский район		813
	47:07:0722001:70279	-	Ленинградская область, Всеволожский район		751
	47:07:0722001:3У1	-	Ленинградская область, Всеволожский район		2896
	47:07:0722001:1919(1):3У1	Раздел земельного участка 47:07:0722001:1919(1)	Ленинградская область, Всеволожский район, САОЗТ "Ручьи"		82671
	47:07:0722001:783:3У1	Раздел земельного участка 47:07:0722001:783	Ленинградская область, Всеволожский муниципальный район, земли ЗАО "Племенной завод "Ручьи"		953
	47:07:0722001:786:3У1	Раздел земельного участка 47:07:0722001:786	Ленинградская область, Всеволожский муниципальный район, земли ЗАО "Племенной		27

			завод "Ручьи"		
47:07:0722001:786:3У2	Раздел земельного участка 47:07:0722001:786	Ленинградская область, Всеволожский муниципальный район, земли ЗАО "Племенной завод "Ручьи"		174	
47:07:0722001:787:3У1	Раздел земельного участка 47:07:0722001:787	Ленинградская область, Всеволожский муниципальный район, Муринское сельское поселение, пос. Мурино, ул. Охтинская аллея, уч. № 2		514	
47:07:0722001:787:3У2				2478	
47:07:0722001:3У2	-	Ленинградская область, Всеволожский район		82	
47:07:0722001:3У8	-	Ленинградская область, Всеволожский район		29	
47:07:0722001:355:3У1	Раздел земельного участка 47:07:0722001:355	Ленинградская область, Всеволожский район, земли САОЗТ "Ручьи"		9127	
47:07:0722001:3У15	-	Ленинградская область, Всеволожский район		33	
47:07:0722001:2727(1):3У1	Раздел земельного участка 47:07:0722001:2727(1)	Ленинградская область, Всеволожский муниципальный район, земли ЗАО "Племенной завод "Ручьи"		7514	
47:07:0722001:2727(4):3У1	Раздел земельного участка 47:07:0722001:2727(4)	Ленинградская область, Всеволожский муниципальный район, земли ЗАО "Племенной завод "Ручьи"		11077	
47:07:0722001:3У22	-	Ленинградская область, Всеволожский район		34	
47:07:0722001:18893:3У1	Раздел земельного участка 47:07:0722001:18893	Ленинградская область, Всеволожский район		3434	
47:07:0722001:47216:3У1	Раздел земельного участка	Ленинградская область,		3264	

		47:07:0722001:47216	Всеволожский район		
	47:07:0722001:368	-	47, р-н Всеволожский, тер земли САОЗТ "Ручьи", Ленинградская область, Всеволожский район, земли САОЗТ "Ручьи"	2	
	47:07:0722001:2727(2)	-	Ленинградская область, Всеволожский муниципальный район, земли ЗАО "Племенной завод "Ручьи"	7460	
	47:07:0722001:2728:3У1	Раздел земельного участка 47:07:0722001:2728	Ленинградская область, Всеволожский муниципальный район, земли ЗАО "Племенной завод "Ручьи"	3242	
	47:07:0722001:3У30	-	Ленинградская область, Всеволожский район	39	
	47:07:0722001:47216:3У4	Раздел земельного участка 47:07:0722001:47216	Ленинградская область, Всеволожский район	9365	
	47:07:0722001:24435:3У1	Раздел земельного участка 47:07:0722001:24435	Ленинградская обл, р-н Всеволожский, п Мурино, пр-кт Авиаторов Балтики, уч 15б	5260	
	47:07:0722001:3У42	-	Ленинградская область, Всеволожский район	34	
	47:07:0722001:70280:3У1	Раздел земельного участка 47:07:0722001:70280	Ленинградская область, Всеволожский район, Муриновское сельское поселение	22499	
	47:07:0722001:370:3У1	Раздел земельного участка 47:07:0722001:370	Ленинградская область, Всеволожский муниципальный район, земли САОЗТ "Ручьи"	37397	
	47:07:0722001:3У48	-	Ленинградская область, Всеволожский район	34	
Итого:				215 541	215 541
2	47:07:0722001:1902:3У1	Раздел земельного участка	Ленинградская область,	10 678	867

		47:07:0722001:1902	Всеволожский муниципальный район, земли САОЗТ "Ручьи"		
	47:07:0722001:33:3У1	Раздел земельного участка 47:07:0722001:33	Ленинградская область, Всеволожский район		3862
	47:07:0722001:3У6	-	Ленинградская область, Всеволожский район		1131
	47:07:0712017:3У1	-	Ленинградская область, Всеволожский район		3489
	47:07:0712017:3У2	-	Ленинградская область, Всеволожский район		27
	47:07:0722001:313:3У1	Раздел земельного участка 47:07:0722001:313	Ленинградская область, Всеволожский район, пос. Мурино, в районе ж.д. с.т. Девяткино		308
	47:07:0712017:2:3У1	Раздел земельного участка 47:07:0712017:2	Ленинградская область, Всеволожский район, Мурунская волость, п. Мурино		994
Итого:				10 678	10 678
3	47:07:0722001:1902:3У2	Раздел земельного участка 47:07:0722001:1902	Ленинградская область, Всеволожский муниципальный район, земли САОЗТ "Ручьи"	15 017	4716
	47:07:0722001:1919(1):3У2	Раздел земельного участка 47:07:0722001:1919(1)	Ленинградская область, Всеволожский район, САОЗТ "Ручьи"		1214
	47:07:0722001:3У3	-	Ленинградская область, Всеволожский район		76
	47:07:0722001:3У4	-	Ленинградская область, Всеволожский район		162
	47:07:0722001:3У5	-	Ленинградская область, Всеволожский район		36
	47:07:0722001:1838:3У1	Раздел земельного участка 47:07:0722001:1838	Ленинградская область, Всеволожский муниципальный район, земли САОЗТ "Ручьи"		8813

Итого:				15 017	15 017
4	47:07:0722001:1919(1):3У3	Раздел земельного участка 47:07:0722001:1919(1)	Ленинградская область, Всеволожский район, САОЗТ "Ручьи"	3 184	1494
	47:07:0722001:1838:3У2	Раздел земельного участка 47:07:0722001:1838	Ленинградская область, Всеволожский муниципальный район, земли САОЗТ "Ручьи"		1690
Итого:				3 184	3 184
5	47:07:0722001:1919(1):3У4	Раздел земельного участка 47:07:0722001:1919(1)	Ленинградская область, Всеволожский район, САОЗТ "Ручьи"	354	354
Итого:				354	354
6	47:07:0722001:1919(1):3У5	Раздел земельного участка 47:07:0722001:1919(1)	Ленинградская область, Всеволожский район, САОЗТ "Ручьи"	32 959	438
	47:07:0722001:1838:3У3	Раздел земельного участка 47:07:0722001:1838	Ленинградская область, Всеволожский муниципальный район, земли САОЗТ "Ручьи"		1847
	47:07:0722001:33:3У2	Раздел земельного участка 47:07:0722001:33	Ленинградская область, Всеволожский район		6328
	47:07:0722001:1838:3У6	Раздел земельного участка 47:07:0722001:1838	Ленинградская область, Всеволожский муниципальный район, земли САОЗТ "Ручьи"		599
	47:07:0722001:43819:3У5	Раздел земельного участка 47:07:0722001:44719	Ленинградская область, Всеволожский район		335
	47:07:0722001:44713:3У3	Раздел земельного участка 47:07:0722001:44713	Ленинградская область, Всеволожский район		2911
	47:07:0722001:90887:3У1	Раздел земельного участка 47:07:0722001:90887	Ленинградская область, Всеволожский муниципальный район, Муринское сельское поселение, пос. Мурино		9509
	47:07:0722001:2539:3У1	Раздел земельного участка	Ленинградская область,		1628

		47:07:0722001:2539	Всеволожский муниципальный район, Муринское сельское поселение, пос. Мурино		
	47:07:0722001:1919(1):3У7	Раздел земельного участка Раздел земельного участка 47:07:0722001:1919(1)	Ленинградская область, Всеволожский муниципальный район, земли САОЗТ "Ручьи"		79
	47:07:0722001:43819:3У2	Раздел земельного участка 47:07:0722001:43819	Ленинградская область, Всеволожский район		331
	47:07:0722001:43820:3У2	Раздел земельного участка 47:07:0722001:43820	Ленинградская область, Всеволожский район		1332
	47:07:0722001:583:3У4	Раздел земельного участка 47:07:0722001:583	Ленинградская область, Всеволожский район, земли ЗАО "Племенной завод "Ручьи"		5652
	47:07:0722001:106:3У1	Раздел земельного участка 47:07:0722001:106	Ленинградская область, Всеволожский район, земли ЗАО "Племенной завод "Ручьи"		785
	47:07:0722001:3У7	-	Ленинградская область, Всеволожский район		192
	47:07:0712017:3У3	-	Ленинградская область, Всеволожский район		266
	47:07:0712017:3У4	-	Ленинградская область, Всеволожский район		9
	47:07:0712017:2:3У2	Раздел земельного участка 47:07:0712017:2	Ленинградская область, Всеволожский район, Муринская волость, п. Мурино		718
Итого:				32 959	32 959
7	47:07:0722001:1919(1):3У6	Раздел земельного участка 47:07:0722001:1919(1)	Ленинградская область, Всеволожский район, САОЗТ "Ручьи"	31 385	6680
	47:07:0722001:3У9	-	Ленинградская область, Всеволожский район		30
	47:07:0722001:43819:3У3	Раздел земельного участка	Ленинградская область,		974

		47:07:0722001:43819	Всеволожский район		
	47:07:0722001:1838:3У4	Раздел земельного участка 47:07:0722001:1838	Ленинградская область, Всеволожский муниципальный район, земли САОЗТ "Ручьи"		8195
	47:07:0722001:3У10	-	Ленинградская область, Всеволожский район		65
	47:07:0722001:3У11	-	Ленинградская область, Всеволожский район		33
	47:07:0722001:3У12	-	Ленинградская область, Всеволожский район		33
	47:07:0722001:44713:3У1	Раздел земельного участка 47:07:0722001:44713	Ленинградская область, Всеволожский район		6953
	47:07:0722001:44714:3У1	Раздел земельного участка 47:07:0722001:44714	Ленинградская область, Всеволожский район		4478
	47:07:0722001:43820:3У3	Раздел земельного участка 47:07:0722001:43820	Ленинградская область, Всеволожский район		3944
Итого:				31 385	31 385
8	47:07:0722001:1919(1):3У8	Раздел земельного участка 47:07:0722001:1919(1)	Ленинградская область, Всеволожский район, САОЗТ "Ручьи"	18 856	93
	47:07:0722001:43819:3У1	Раздел земельного участка 47:07:0722001:43819	Ленинградская область, Всеволожский район		664
	47:07:0722001:43820:3У1	Раздел земельного участка 47:07:0722001:43820	Ленинградская область, Всеволожский район		724
	47:07:0722001:2727(1):3У2	Раздел земельного участка 47:07:0722001:2727(1)	Ленинградская область, Всеволожский муниципальный район, земли ЗАО "Племенной завод "Ручьи"		712
	47:07:0722001:583:3У1	Раздел земельного участка 47:07:0722001:583	Ленинградская область, Всеволожский район, земли ЗАО "Племенной завод "Ручьи"		15204
	47:07:0722001:3У16	-	Ленинградская область,		32

			Всеволожский район		
	47:07:0722001:3У17	-	Ленинградская область, Всеволожский район		66
	47:07:0722001:3У18	-	Ленинградская область, Всеволожский район		37
	47:07:0722001:3У19	-	Ленинградская область, Всеволожский район		37
	47:07:0722001:355:3У3	Раздел земельного участка 47:07:0722001:355	Ленинградская область, Всеволожский район, земли САОЗТ "Ручьи"		869
	47:07:0722001:354:3У2	Раздел земельного участка 47:07:0722001:354	Ленинградская область, Всеволожский район, земли САОЗТ "Ручьи"		418
Итого:				18 856	18 856
9	47:07:0722001:355:3У2	Раздел земельного участка 47:07:0722001:355	Ленинградская область, Всеволожский район, земли САОЗТ "Ручьи"	103 134	608
	47:07:0722001:354:3У1	Раздел земельного участка 47:07:0722001:354	Ленинградская область, Всеволожский район, земли САОЗТ "Ручьи"		48
	47:07:0722001:583:3У5	Раздел земельного участка 47:07:0722001:583	Ленинградская область, Всеволожский район, земли ЗАО "Племенной завод "Ручьи"		1222
	47:07:0722001:2727(4):3У3	Раздел земельного участка 47:07:0722001:2727(4)	Ленинградская область, Всеволожский муниципальный район, земли ЗАО "Племенной завод "Ручьи"		5410
	47:07:0722001:582:3У1	Раздел земельного участка 47:07:0722001:582	Ленинградская область, Всеволожский район, земли ЗАО "Племенной завод "Ручьи"		2024
	47:07:0722001:18895:3У2	Раздел земельного участка 47:07:0722001:18895	Ленинградская область, Всеволожский район		682

47:07:0722001:47216:3У5	Раздел земельного участка 47:07:0722001:47216	Ленинградская область, Всеволожский район	736
47:07:0722001:3У28	-	Ленинградская область, Всеволожский район	33
47:07:0722001:3У29	-	Ленинградская область, Всеволожский район	236
47:07:0722001:3У37	-	Ленинградская область, Всеволожский район	33
47:07:0722001:3У38	-	Ленинградская область, Всеволожский район	38
47:07:0722001:3У39	-	Ленинградская область, Всеволожский район	38
47:07:0722001:3У41	-	Ленинградская область, Всеволожский район	53
47:07:0722001:3У45	-	Ленинградская область, Всеволожский район	38
47:07:0722001:3У46	-	Ленинградская область, Всеволожский район	38
47:07:0722001:3У47	-	Ленинградская область, Всеволожский район	60
47:07:0722001:3У49	-	Ленинградская область, Всеволожский район	34
47:07:0722001:3У50	-	Ленинградская область, Всеволожский район	67
47:07:0722001:3У54	-	Ленинградская область, Всеволожский район	4
47:07:0722001:33:3У4	Раздел земельного участка 47:07:0722001:33	Ленинградская область, Всеволожский район	1973
47:07:0722001:33:3У5	Раздел земельного участка 47:07:0722001:33	Ленинградская область, Всеволожский район	9830*
47:07:0722001:106:3У2	Раздел земельного участка 47:07:0722001:106	Ленинградская область, Всеволожский район, ЗАО	1899

			"Племенной завод "Ручьи"		
	47:07:0722001:47215:3У4	Раздел земельного участка 47:07:0722001:47215	Ленинградская область, Всеволожский район		12326
	47:07:0722001:5350:3У2	Раздел земельного участка 47:07:0722001:5350	Ленинградская область, Всеволожский муниципальный район, Муринское сельское поселение, ж.д.ст. Девяткино, между железной дорогой и теплотрассой Северной ТЭЦ		9152
	47:07:0722001:104:3У1	Раздел земельного участка 47:07:0722001:104	Ленинградская область, Всеволожский район, ЗАО "Племенной завод "Ручьи"		17886
	47:07:0722001:70280:3У2	Раздел земельного участка 47:07:0722001:70280	Ленинградская область, Всеволожский район, Муринское сельское поселение		47052
	47:07:0722001:24434:3У4	Раздел земельного участка 47:07:0722001:24434	Ленинградская область, Всеволожский район		1444
Итого:				103 134	103 134
* Площадь не учитывается при подсчете общей площади образуемого участка с условным номером 11					
13	47:07:0722001:24434:3У2	Раздел земельного участка 47:07:0722001:24434	Ленинградская обл, р-н Всеволожский, п Мурино, пр-кт Авиаторов Балтики, уч 15в	176	47
	47:07:0722001:47215:3У6	Раздел земельного участка 47:07:0722001:47215	Ленинградская область, Всеволожский район		130
Итого:				176	176
14	47:07:0722001:24435:3У2	Раздел земельного участка 47:07:0722001:24435	Ленинградская обл, р-н Всеволожский, п Мурино, пр-кт Авиаторов Балтики, уч 15б	7 466	1621
	47:07:0722001:24434:3У1	Раздел земельного участка 47:07:0722001:24434	Ленинградская обл, р-н Всеволожский, п Мурино, пр-кт Авиаторов Балтики, уч 15в		5024
	47:07:0722001:47216:3У6	Раздел земельного участка	Ленинградская область,		107

		47:07:0722001:47216	Всеволожский район		
	47:07:0722001:47215:3У5	Раздел земельного участка 47:07:0722001:47215	Ленинградская область, Всеволожский район		183
	47:07:0722001:47215:3У7	Раздел земельного участка 47:07:0722001:47215	Ленинградская область, Всеволожский район		531
Итого:				7 466	7 466
15	47:07:0722001:70280:3У3	Раздел земельного участка 47:07:0722001:70280	Ленинградская область, Всеволожский район, Муринское сельское поселение	7 963	7861
	47:07:0722001:3У43	-	Ленинградская область, Всеволожский район		34
	47:07:0722001:3У44	-	Ленинградская область, Всеволожский район		68
Итого:				7 963	7 963
16	47:07:0722001:70280:3У5	Раздел земельного участка 47:07:0722001:70280	Ленинградская область, Всеволожский район, Муринское сельское поселение	7 876	7829
	47:07:0722001:3У51	-	Ленинградская область, Всеволожский район		35
	47:07:0722001:3У52	-	Ленинградская область, Всеволожский район		12
Итого:				7 876	7 876
17	47:07:0722001:70280:3У7	Раздел земельного участка 47:07:0722001:70280	Ленинградская область, Всеволожский район, Муринское сельское поселение	289	289
Итого:				289	289
18	47:07:0722001:583:3У2	Раздел земельного участка 47:07:0722001:583	Ленинградская область, Всеволожский район, земли ЗАО "Племенной завод "Ручьи"	8 807	43
	47:07:0722001:43819:3У4	Раздел земельного участка 47:07:0722001:43819	Ленинградская область, Всеволожский район		138
	47:07:0722001:43820:3У4	Раздел земельного участка	Ленинградская область,		955

		47:07:0722001:43820	Всеволожский район		
	47:07:0722001:44714:3У2	Раздел земельного участка 47:07:0722001:44714	Ленинградская область, Всеволожский район		1305
	47:07:0722001:44713:3У2	Раздел земельного участка 47:07:0722001:44713	Ленинградская область, Всеволожский район		2473
	47:07:0722001:1838:3У5	Раздел земельного участка 47:07:0722001:1838	Ленинградская область, Всеволожский муниципальный район, земли САОЗТ "Ручьи"		3620
	47:07:0722001:33:3У3	Раздел земельного участка 47:07:0722001:33	Ленинградская область, Всеволожский район		231
	47:07:0722001:3У13	-	Ленинградская область, Всеволожский район		29
	47:07:0722001:3У14	-	Ленинградская область, Всеволожский район		12
Итого:				8 807	8 807
19	47:07:0722001:583:3У3	Раздел земельного участка 47:07:0722001:583	Ленинградская область, Всеволожский район, земли ЗАО "Племенной завод "Ручьи"	5 760	5692
	47:07:0722001:3У20	-	Ленинградская область, Всеволожский район		33
	47:07:0722001:3У21	-	Ленинградская область, Всеволожский район		33
Итого:				5 760	5 760
20	47:07:0722001:47215:3У3	Раздел земельного участка 47:07:0722001:47215	Ленинградская область, Всеволожский район	12 518	8639
	47:07:0722001:3У35	-	Ленинградская область, Всеволожский район		8
	47:07:0722001:3У36	-	Ленинградская область, Всеволожский район		32
	47:07:0722001:3У27	-	Ленинградская область, Всеволожский район		32
	47:07:0722001:582:3У2	Раздел земельного участка	Ленинградская область,		2472

		47:07:0722001:582	Всеволожский район, земли ЗАО "Племенной завод "Ручьи"		
	47:07:0722001:18894:3У2	Раздел земельного участка 47:07:0722001:18894	Ленинградская область, Всеволожский район		1011
	47:07:0722001:18895:3У3	Раздел земельного участка 47:07:0722001:18895	Ленинградская область, Всеволожский район		324
Итого:				12 518	12 518
21	47:07:0722001:70280:3У4	Раздел земельного участка 47:07:0722001:70280	Ленинградская область, Всеволожский район, Муринское сельское поселение	6 567	3880
	47:07:0722001:24434:3У3	Раздел земельного участка 47:07:0722001:24434	Ленинградская обл, р-н Всеволожский, п Мурино, пр-кт Авиаторов Балтики, уч 15в		2197
	47:07:0722001:47215:3У8	Раздел земельного участка 47:07:0722001:47215	Ленинградская область, Всеволожский район		481
	47:07:0722001:3У40	-	Ленинградская область, Всеволожский район		8
Итого:				6 567	6 567
22	47:07:0722001:3У53	-	Ленинградская область, Всеволожский район	1 569	23
	47:07:0722001:70280:3У6	Раздел земельного участка 47:07:0722001:70280	Ленинградская область, Всеволожский район, Муринское сельское поселение		1546
Итого:				1 569	1 569
23	47:07:0722001:90887:3У2	Раздел земельного участка 47:07:0722001:90887	Ленинградская область, Всеволожский муниципальный район, Муринское сельское поселение, пос. Мурино	821	457
	47:08:0103002:2539:3У2	Раздел земельного участка 47:08:0103002:2539	Ленинградская область, Всеволожский муниципальный район, Муринское сельское поселение, пос. Мурино		364

Итого:				821	821
24	47:07:0722001:90887:3У3	Раздел земельного участка 47:08:0103002:90887	Ленинградская область, Всеволожский муниципальный район, Муринское сельское поселение, пос. Мурино	212	212
Итого:				212	212
27	47:07:0712002:3У1	-	Ленинградская область, Всеволожский район	9 646	7767
	47:07:0712002:133	-	Ленинградская область, Всеволожский район		9
	47:07:0712002:134	-	Ленинградская область, Всеволожский район		9
	47:07:0712002:7	-	Ленинградская область, Всеволожский район		157
	47:07:0712002:115	-	Ленинградская область, Всеволожский район		34
	47:07:0712002:149	-	Ленинградская область, Всеволожский район		102
	47:07:0712002:118	-	Ленинградская область, Всеволожский район		100
	47:07:0712002:127	-	Ленинградская область, Всеволожский район		137
	47:07:0712002:114	-	Ленинградская область, Всеволожский район		202
	47:07:0712002:148	-	Ленинградская область, Всеволожский район		46
	47:07:0712002:1	-	Ленинградская область, Всеволожский район		90
	47:07:0712002:196:3У1	-	Ленинградская область, Всеволожский район		1128
	47:07:0712002:196:3У3	-	Ленинградская область, Всеволожский район		8

Итого:				9 646	9 646
28	47:07:0712002:196:3У2	-	Ленинградская область, Всеволожский район	3 660	2535
	47:07:0712002:3У2	-	Ленинградская область, Всеволожский район		743
	47:07:0712002:3У3	-	Ленинградская область, Всеволожский район		381
Итого:				3 660	3 660
29	47:07:0712002:143	-	Ленинградская область, Всеволожский район	3 873	3 873
Итого:				3 873	3 873
ВСЕГО:				508 303	508 303

ПЕРЕЧЕНЬ и СВЕДЕНИЯ
о площади образуемых земельных участков (2 этап проекта межевания территории)

Условные номера образуемых земельных участков	Условные номера земельных участков	Способ образования земельных участков, в отношении которых предполагается резервирование и (или) изъятие для государственных нужд	Адрес (местоположение) земельного участка	Общая площадь образуемого земельного участка, кв. м	Испрашиваемая площадь, кв. м
1	2	3	4	5	6
10	47:07:0722001:2727(4):3У2	Раздел земельного участка 47:07:0722001:2727(4)	Ленинградская область, Всеволожский муниципальный район, земли ЗАО "Племенной завод "Ручьи"	8 616	2641
	47:07:0722001:18893:3У3	Раздел земельного участка 47:07:0722001:18893	Ленинградская область, Всеволожский район		193
	47:07:0722001:18895:3У1	Раздел земельного участка 47:07:0722001:18895	Ленинградская область, Всеволожский район		1876
	47:07:0722001:582:3У3	Раздел земельного участка 47:07:0722001:582	Ленинградская область, Всеволожский район, земли ЗАО "Племенной завод "Ручьи"		3830
	47:07:0722001:3У25	-	Ленинградская область, Всеволожский район		37
	47:07:0722001:3У26	-	Ленинградская область, Всеволожский район		38
Итого:				8 616	8 616
11	47:07:0722001:2728:3У3	Раздел земельного участка 47:07:0722001:2728	Ленинградская область, Всеволожский муниципальный район, земли ЗАО "Племенной завод "Ручьи"	30 458	11
	47:07:0722001:47216:3У2	Раздел земельного участка 47:07:0722001:47216	Ленинградская область, Всеволожский район		1528

	47:07:0722001:47215:3У1	Раздел земельного участка 47:07:0722001:47215	Ленинградская область, Всеволожский район		7757
	47:07:0722001:18893:3У2	Раздел земельного участка 47:07:0722001:18893	Ленинградская область, Всеволожский район		834
	47:07:0722001:18894:3У1	Раздел земельного участка 47:07:0722001:18894	Ленинградская область, Всеволожский район		2582
	47:07:0722001:3У24	-	Ленинградская область, Всеволожский район		66
	47:07:0722001:3У31	-	Ленинградская область, Всеволожский район		36
	47:07:0722001:3У32	-	Ленинградская область, Всеволожский район		73
	47:07:0722001:3У33	-	Ленинградская область, Всеволожский район		38
	47:07:0722001:3У34	-	Ленинградская область, Всеволожский район		61
	47:07:0722001:47215:3У2	Раздел земельного участка 47:07:0722001:47215	Ленинградская область, Всеволожский район		14497
	47:07:0722001:47216:3У3	Раздел земельного участка 47:07:0722001:47216	Ленинградская область, Всеволожский район		2459
	47:07:0722001:2728:3У2	Раздел земельного участка 47:07:0722001:2728	Ленинградская область, Всеволожский муниципальный район, земли ЗАО "Племенной завод "Ручьи"		516
Итого:				30 458	30 458
12	47:07:0722001:18893:3У4	Раздел земельного участка 47:07:0722001:47215	Ленинградская область, Всеволожский район	173	140
	47:07:0722001:3У23	-	Ленинградская область, Всеволожский район		33
Итого:				173	173
25	47:07:0722001:5350:3У1	Раздел земельного участка 47:07:0722001:5350	Ленинградская область, Всеволожский муниципальный	19 020	19020

			район, Муринское сельское поселение, ж.д.ст. Девяткино, между железной дорогой и теплотрассой Северной ТЭЦ		
Итого:				19 020	19 020
26	47:07:0722001:5350:ЗУ3	Раздел земельного участка 47:07:0722001:5350	Ленинградская область, Всеволожский муниципальный район, Муринское сельское поселение, ж.д.ст. Девяткино, между железной дорогой и теплотрассой Северной ТЭЦ	4 673	4673
Итого:				4 673	4 673
ВСЕГО:				62 940	62 940

ПЕРЕЧЕНЬ и СВЕДЕНИЯ
о площади образуемых земельных участков (3 этап проекта межевания территории)

№ п/п	Условный номер образуемого земельного участка	Вид разрешенного использования образуемых земельных участков (в соответствии с ПЗЗ МО «Муринское сельское поселение»)	Вид разрешенного использования образуемых земельных участков (в соответствии с Приказом Минэкономразвития России от 01.09.2014 № 540 (ред. от 06.10.2017) «Об утверждении классификатора видов разрешенного использования земельных участков»)	Описание вида разрешенного использования (в соответствии с Приказом Минэкономразвития России от 01.09.2014 № 540 (ред. от 06.10.2017) «Об утверждении классификатора видов разрешенного использования земельных участков»)	Площадь образуемых земельных участков, кв.м.	Способ образования земельного участка
1	2	3	4	5	6	7
1	1	Дорога	Земельные участки (территории) общего пользования	Объект улично-дорожной сети, автомобильная дорога и пешеходные тротуары в границах населенных пунктов, пешеходные переходы	215 541	Объединение изымаемых земельных участков 47:07:0722001:70276, 47:07:0722001:70277, 47:07:0722001:70278, 47:07:0722001:70279, , 47:07:0722001:1919(1):3У1, 47:07:0722001:783:3У1, 47:07:0722001:786:3У1, 47:07:0722001:786:3У2, 47:07:0722001:787:3У1,

						47:07:0722001:787:3У2, 47:07:0722001:355:3У1, 47:07:0722001:2727(1):3У1, 47:07:0722001:2727(4):3У1, 47:07:0722001:18893:3У1, 47:07:0722001:47216:3У1, 47:07:0722001:368, 47:07:0722001:2727(2), 47:07:0722001:2728:3У1, 47:07:0722001:47216:3У4, 47:07:0722001:24435:3У1, 47:07:0722001:70280:3У1, 47:07:0722001:370:3У1 и резервируемых земельных участков 47:07:0722001:3У1, 47:07:0722001:3У2, 47:07:0722001:3У8, 47:07:0722001:3У15, 47:07:0722001:3У22, 47:07:0722001:3У30, 47:07:0722001:3У42, 47:07:0722001:3У48
2	2	Дорога	Земельные участки (территории) общего пользования	Объект улично-дорожной сети, автомобильная дорога и пешеходные тротуары в границах населенных пунктов, пешеходные переходы	10 678	Объединение изымаемых земельных участков 47:07:0722001:1902:3У1, 47:07:0722001:33:3У1, 47:07:0722001:313:3У1, 47:07:0712017:2:3У1, и резервируемых земельных участков 47:07:0722001:3У6, 47:07:0712017:3У1, 47:07:0712017:3У2

3	3	Объект инженерно-технического обеспечения	Предоставление коммунальных услуг	Объект капитального строительства в целях обеспечения физических и юридических лиц коммунальными услугами, в частности поставки электричества (линии электропередач)	15 017	Объединение изымаемых земельных участков 47:07:0722001:1902:ЗУ2, 47:07:0722001:1919(1):ЗУ2, 47:07:0722001:1838:ЗУ1 и резервируемых земельных участков 47:07:0722001:ЗУ3, 47:07:0722001:ЗУ4, 47:07:0722001:ЗУ5
4	4	Сквер	Земельные участки (территории) общего пользования	Сквер	3 184	Объединение изымаемых земельных участков 47:07:0722001:1919(1):ЗУ3, 47:07:0722001:1838:ЗУ2
5	5	Объект инженерно-технического обеспечения	Предоставление коммунальных услуг	Объект капитального строительства в целях обеспечения физических и юридических лиц коммунальными услугами, в частности поставки электричества (распределительный пункт с трансформаторной подстанцией)	354	Образование изымаемого земельного участка 47:07:0722001:1919(1):ЗУ4
6	6	Дорога	Земельные участки (территории) общего пользования	Объект улично-дорожной сети, автомобильная дорога и пешеходные тротуары в границах населенных пунктов, пешеходные переходы	32 959	Объединение изымаемых земельных участков 47:07:0722001:1919(1):ЗУ5, 47:07:0722001:1838:ЗУ3, 47:07:0722001:33:ЗУ2, 47:07:0722001:1838:ЗУ6, 47:07:0722001:43819:ЗУ5,

						47:07:0722001:44713:3У3, 47:07:0722001:90887:3У1, 47:07:0722001:2539:3У1, 47:07:0722001:1919(1):3У7, 47:07:0722001:43819:3У2 47:07:0722001:43820:3У2, 47:07:0722001:583:3У4, 47:07:0722001:106:3У1, 47:07:0712017:2:3У2 и резервируемых земельных участков 47:07:0722001:3У7, 47:07:0712017:3У3, 47:07:0712017:3У4
7	7	Автовокзал	Автомобильный транспорт	Здание и сооружение, предназначенное для обслуживания пассажиров, а также обеспечивающие работу транспортных средств	31 385	Объединение изымаемых земельных участков 47:07:0722001:1919(1):3У6, 47:07:0722001:43819:3У3, 47:07:0722001:1838:3У4, 47:07:0722001:44713:3У1, 47:07:0722001:44714:3У1, 47:07:0722001:43820:3У3 и резервируемых земельных участков 47:07:0722001:3У9, 47:07:0722001:3У10, 47:07:0722001:3У11, 47:07:0722001:3У12

8	8	Стоянка автотранспорта	Хранение автотранспорта	Размещение отдельно стоящих и пристроенных гаражей, предназначенных для хранения автотранспорта, в том числе с разделением на машино-места	18 856	Объединение изымаемых земельных участков 47:07:0722001:1919(1):ЗУ8, 47:07:0722001:43819:ЗУ1, 47:07:0722001:43820:ЗУ1, 47:07:0722001:2727(1):ЗУ2, 47:07:0722001:583:ЗУ1, 47:07:0722001:355:ЗУ3, 47:07:0722001:354:ЗУ2 и резервируемых земельных участков 47:07:0722001:ЗУ16, 47:07:0722001:ЗУ17, 47:07:0722001:ЗУ18, 47:07:0722001:ЗУ19
9	9	Дорога	Земельные участки (территории) общего пользования	Объект улично-дорожной сети, автомобильная дорога и пешеходные тротуары в границах населенных пунктов, пешеходные переходы	103 134	Объединение изымаемых земельных участков 47:07:0722001:355:ЗУ2, 47:07:0722001:354:ЗУ1, 47:07:0722001:583:ЗУ5, 47:07:0722001:2727(4):ЗУ3, 47:07:0722001:582:ЗУ1, 47:07:0722001:18895:ЗУ2, 47:07:0722001:47216:ЗУ5, 47:07:0722001:33:ЗУ4, 47:07:0722001:33:ЗУ5, 47:07:0722001:106:ЗУ2, 47:07:0722001:47215:ЗУ4, 47:07:0722001:5350:ЗУ2,

						47:07:0722001:104:3У1, 47:07:0722001:70280:3У2, 47:07:0722001:24434:3У4, и резервируемых земельных участков 47:07:0722001:3У28, 47:07:0722001:3У29, 47:07:0722001:3У37, 47:07:0722001:3У38, 47:07:0722001:3У39, 47:07:0722001:3У41, 47:07:0722001:3У45, 47:07:0722001:3У46, 47:07:0722001:3У47, 47:07:0722001:3У49, 47:07:0722001:3У50, 47:07:0722001:3У54
10	13	Объект инженерно-технического обеспечения	Предоставление коммунальных услуг	Объект капитального строительства в целях обеспечения физических и юридических лиц коммунальными услугами, в частности поставки электричества (трансформаторная подстанция)	176	Объединение изымаемых земельных участков 47:07:0722001:24434:3У2, 47:07:0722001:47215:3У6
11	14	Бизнес-центр	Деловое управление	Объект капитального строительства с целью размещения объектов управленческой деятельностью, не связанной с	7 466	Объединение изымаемых земельных участков 47:07:0722001:24435:3У2, 47:07:0722001:24434:3У1, 47:07:0722001:47216:3У6, 47:07:0722001:47215:3У5,

				государственным или муниципальным управлением и оказанием услуг		47:07:0722001:47215:3У7
12	15	Объект инженерно-технического обеспечения	Предоставление коммунальных услуг	Объект капитального строительства в целях обеспечения физических и юридических лиц коммунальными услугами	7 963	Объединение изымаемого земельного участка 47:07:0722001:70280:3У3 и резервируемых земельных участков 47:07:0722001:3У43, 47:07:0722001:3У44
13	16	Предприятие автосервиса	Объект придорожного сервиса	Мастерская для ремонта и обслуживания автомобилей и прочих объектов придорожного сервиса	7 876	Объединение изымаемого земельного участка 47:07:0722001:70280:3У5 и резервируемых земельных участков 47:07:0722001:3У51, 47:07:0722001:3У52
14	17	Объект инженерно-технического обеспечения	Предоставление коммунальных услуг	Объект капитального строительства в целях обеспечения физических и юридических лиц коммунальными услугами, в частности поставки электричества (трансформаторная подстанция)	289	Образование изымаемого земельного участка 47:07:0722001:70280:3У7
15	18	Объект инженерно-технического обеспечения	Предоставление коммунальных услуг	Объект капитального строительства в целях обеспечения физических и юридических лиц коммунальными услугами, в	8 807	Объединение изымаемых земельных участков 47:07:0722001:583:3У2, 47:07:0722001:43819:3У4, 47:07:0722001:43820:3У4,

				частности поставки электричества (линии электропередач)		47:07:0722001:44714:3У2, 47:07:0722001:44713:3У2, 47:07:0722001:1838:3У5, 47:07:0722001:33:3У3 и резервируемого земельного участка 47:07:0722001:3У13, 47:07:0722001:3У14
16	19	Объект инженерно-технического обеспечения	Предоставление коммунальных услуг	Объект капитального строительства в целях обеспечения физических и юридических лиц коммунальными услугами, в частности поставки электричества (линии электропередач)	5 758	Объединение изымаемого земельного участка 47:07:0722001:583:3У3 и резервируемого земельного участка 47:07:0722001:3У20, 47:07:0722001:3У21
17	20	Объект инженерно-технического обеспечения	Предоставление коммунальных услуг	Объект капитального строительства в целях обеспечения физических и юридических лиц коммунальными услугами, в частности поставки электричества (линии электропередач)	12 518	Объединение изымаемых земельных участков 47:07:0722001:47215:3У3, 47:07:0722001:582:3У2 и резервируемых земельных участков 47:07:0722001:3У27, 47:07:0722001:3У35, 47:07:0722001:3У36
18	21	Объект инженерно-технического обеспечения	Предоставление коммунальных услуг	Объект капитального строительства в целях обеспечения физических и юридических лиц коммунальными услугами, в	6 567	Объединение изымаемых земельных участков 47:07:0722001:70280:3У4, 47:07:0722001:24434:3У3, 47:07:0722001:47215:3У8

				частности поставки электричества (линии электропередач)		и резервируемого земельного участка 47:07:0722001:3У40
19	22	Объект инженерно-технического обеспечения	Предоставление коммунальных услуг	Объект капитального строительства в целях обеспечения физических и юридических лиц коммунальными услугами, в частности поставки электричества (линии электропередач)	1 569	Объединение изымаемого земельного участка 47:07:0722001:18894:3У6 и резервируемого земельного участка 47:07:0722001:3У53
20	23	Автовокзал	Автомобильный транспорт	Здание и сооружение, предназначенное для обслуживания пассажиров, а также обеспечивающие работу транспортных средств	821	Объединение изымаемых земельных участков 47:08:0103002:2539:3У2, 47:07:0722001:90887:3У2
21	24	Объект инженерно-технического обеспечения	Предоставление коммунальных услуг	Объект капитального строительства в целях обеспечения физических и юридических лиц коммунальными услугами, в частности поставки электричества (трансформаторная подстанция)	212	Объединение изымаемого земельного участка 47:07:0722001:90887:3У3
22	27	Дорога	Земельные участки (территории) общего	Объект улично-дорожной сети, автомобильная дорога и	9 646	Объединение изымаемых земельных участков 47:07:0712002:196:3У1,

			пользования	пешеходные тротуары в границах населенных пунктов, пешеходные переходы		47:07:0712002:196:ЗУЗ, 47:07:0712002:133, 47:07:0712002:134, 47:07:0712002:7, 47:07:0712002:115, 47:07:0712002:114, 47:07:0712002:118, 47:07:0712002:127, 47:07:0712002:149, 47:07:0712002:148, 47:07:0712002:1 и резервируемого земельного участка 47:07:0712002:ЗУ1
23	28	Торгово-развлекательный комплекс	Объекты торговли (торговые центры, торгово-развлекательные комплексы)	Объект капитального строительства, общей площадью свыше 5000 кв. м с целью размещения одной или нескольких организаций, осуществляющих продажу товаров, и оказание услуг	3 660	Объединение изымаемых земельных участков 47:07:0712002:196:ЗУ2, и резервируемого земельного участка 47:07:0712002:ЗУ2, 47:07:0712002:ЗУ3
24	29	Стоянка автотранспорта	Обслуживание автотранспорта	Стоянка автомобильного транспорта, депо автомобильного транспорта, осуществляющего перевозки людей по установленному маршруту	3 873	Изымаемый земельный участок 447:07:0712002:143

ПЕРЕЧЕНЬ и СВЕДЕНИЯ
о площади образуемых земельных участков (3 этап проекта межевания территории)

№ п/п	Условный номер образуемого земельного участка	Вид разрешенного использования образуемых земельных участков (в соответствии с ПЗЗ МО «Муринское сельское поселение»)	Вид разрешенного использования образуемых земельных участков (в соответствии с Приказом Минэкономразвития России от 01.09.2014 № 540 (ред. от 06.10.2017) «Об утверждении классификатора видов разрешенного использования земельных участков»)	Описание вида разрешенного использования (в соответствии с Приказом Минэкономразвития России от 01.09.2014 № 540 (ред. от 06.10.2017) «Об утверждении классификатора видов разрешенного использования земельных участков»)	Площадь образуемых земельных участков, кв.м.	Способ образования земельного участка
1	2	3	4	5	6	7
1	10	Объект инженерно-технического обеспечения	Предоставление коммунальных услуг	Размещение зданий и сооружений, обеспечивающих отвод канализационных стоков (очистные сооружения)	8 616	Объединение изымаемых земельных участков 47:07:0722001:2727(4):ЗУ2, 47:07:0722001:18893:ЗУ3, 47:07:0722001:18895:ЗУ1, 47:07:0722001:582:ЗУ3 и резервируемых земельных участков 47:07:0722001:ЗУ25, 47:07:0722001:ЗУ26

2	11	Стоянка автотранспорта	Хранение автотранспорта	Размещение отдельно стоящих и пристроенных гаражей, предназначенных для хранения автотранспорта, в том числе с разделением на машино-места	30 458	Объединение изымаемых земельных участков 47:07:0722001:2728:3У3, 47:07:0722001:47216:3У2, , 47:07:0722001:47215:3У1, 47:07:0722001:18893:3У2, 47:07:0722001:18894:3У1, 47:07:0722001:47215:3У2, 47:07:0722001:47216:3У3, 47:07:0722001:2728:3У2 и резервируемых земельных участков 47:07:0722001:3У24, 47:07:0722001:3У31, 47:07:0722001:3У32, 47:07:0722001:3У33, 47:07:0722001:3У34
3	12	Объект инженерно- технического обеспечения	Предоставление коммунальных услуг	Объект капитального строительства в целях обеспечения физических и юридических лиц коммунальными услугами, в частности поставки электричества (трансформаторная подстанция)	173	Объединение изымаемых земельных участков 47:07:0722001:18893:3У4 и резервируемых земельных участков 47:07:0722001:3У23
4	25	Стоянка легкового автотранспорта вместимостью до 100 машино-мест	Обслуживание автотранспорта	Постоянные или временные гаражи с несколькими стояночными местами, стоянки, гаражи, в том числе многоярусные	19 020	Образование изымаемого земельного участка 47:07:0722001:5350:3У1

5	26	Стоянка легкового автотранспорта вместимостью до 100 машино-мест	Обслуживание автотранспорта	Постоянные или временные гаражи с несколькими стояночными местами, стоянки, гаражи	4 673	Образование изымаемого земельного участка 47:07:0722001:5350:3УЗ
---	----	--	--------------------------------	---	-------	--

ПЕРЕЧЕНЬ И СВЕДЕНИЯ
о площади образуемых земельных участков, которые будут отнесены к территориям общего пользования или имуществу общего пользования

№ п/п	Условные номера образуемых земельных участков	Способ образования земельного участка	Общая площадь земельного участка, кв. м	Вид разрешенного использования образуемых земельных участков (в соответствии с ПЗЗ МО «Муринское сельское поселение»)	Вид разрешенного использования образуемых земельных участков (в соответствии с Приказом Минэкономразвития России от 01.09.2014 № 540 (ред. от 06.10.2017) «Об утверждении классификатора видов разрешенного использования земельных участков»)	Описание вида разрешенного использования (в соответствии с Приказом Минэкономразвития России от 01.09.2014 № 540 (ред. от 06.10.2017) «Об утверждении классификатора видов разрешенного использования земельных участков»)
1	2	3	4	5	6	7
1	1	Объединение изымаемых земельных участков 47:07:0722001:70276, 47:07:0722001:70277, 47:07:0722001:70278, 47:07:0722001:70279, , 47:07:0722001:1919(1):ЗУ1, 47:07:0722001:783:ЗУ1, 47:07:0722001:786:ЗУ1, 47:07:0722001:786:ЗУ2, 47:07:0722001:787:ЗУ1, 47:07:0722001:787:ЗУ2, 47:07:0722001:355:ЗУ1, 47:07:0722001:2727(1):ЗУ1,	215 541	Дорога	Земельные участки (территории) общего пользования	Объект улично- дорожной сети, автомобильная дорога и пешеходные тротуары в

		47:07:0722001:2727(4):3У1, 47:07:0722001:18893:3У1, 47:07:0722001:47216:3У1, 47:07:0722001:368, 47:07:0722001:2727(2), 47:07:0722001:2728:3У1, 47:07:0722001:47216:3У4, 47:07:0722001:24435:3У1, 47:07:0722001:70280:3У1, 47:07:0722001:370:3У1 и резервируемых земельных участков 47:07:0722001:3У1, 47:07:0722001:3У2, 47:07:0722001:3У8, 47:07:0722001:3У15, 47:07:0722001:3У22, 47:07:0722001:3У30, 47:07:0722001:3У42, 47:07:0722001:3У48				границах населенных пунктов, пешеходные переходы
2	2	Объединение изымаемых земельных участков 47:07:0722001:1902:3У1, 47:07:0722001:33:3У1, 47:07:0722001:313:3У1, 47:07:0712017:2:3У1, и резервируемых земельных участков 47:07:0722001:3У6, 47:07:0712017:3У1, 47:07:0712017:3У2	10 678	Дорога	Земельные участки (территории) общего пользования	Объект улично- дорожной сети, автомобильная дорога и пешеходные тротуары в границах населенных пунктов, пешеходные переходы

3	4	Объединение изымаемых земельных участков 47:07:0722001:1919(1):3У3, 47:07:0722001:1838:3У2	3 184	Сквер	Земельные участки (территории) общего пользования	Сквер
4	6	Объединение изымаемых земельных участков 47:07:0722001:1919(1):3У5, 47:07:0722001:1838:3У3, 47:07:0722001:33:3У2, 47:07:0722001:1838:3У6, 47:07:0722001:43819:3У5, 47:07:0722001:44713:3У3, 47:07:0722001:90887:3У1, 47:07:0722001:2539:3У1, 47:07:0722001:1919(1):3У7, 47:07:0722001:43819:3У2 47:07:0722001:43820:3У2, 47:07:0722001:583:3У4, 47:07:0722001:106:3У1, 47:07:0712017:2:3У2 и резервируемых земельных участков 47:07:0722001:3У7, 47:07:0712017:3У3, 47:07:0712017:3У4	32 959	Дорога	Земельные участки (территории) общего пользования	Объект улично- дорожной сети, автомобильная дорога и пешеходные тротуары в границах населенных пунктов, пешеходные переходы
5	9	Объединение изымаемых земельных участков 47:07:0722001:355:3У2, 47:07:0722001:354:3У1, 47:07:0722001:583:3У5, 47:07:0722001:2727(4):3У3, 47:07:0722001:582:3У1, 47:07:0722001:18895:3У2, 47:07:0722001:47216:3У5, 47:07:0722001:33:3У4, 47:07:0722001:33:3У5, 47:07:0722001:106:3У2, 47:07:0722001:47215:3У4, 47:07:0722001:5350:3У2, 47:07:0722001:104:3У1, 47:07:0722001:70280:3У2,	103 134	Дорога	Земельные участки (территории) общего пользования	Объект улично- дорожной сети, автомобильная дорога и пешеходные тротуары в границах населенных

		47:07:0722001:24434:3У4, и резервируемых земельных участков 47:07:0722001:3У28, 47:07:0722001:3У29, 47:07:0722001:3У37, 47:07:0722001:3У38, 47:07:0722001:3У39, 47:07:0722001:3У41, 47:07:0722001:3У45, 47:07:0722001:3У46, 47:07:0722001:3У47, 47:07:0722001:3У49, 47:07:0722001:3У50, 47:07:0722001:3У54				пунктов, пешеходные переходы
6	27	Объединение изымаемых земельных участков 47:07:0712002:196:3У1, 47:07:0712002:196:3У2, 47:07:0712002:196:3У3, 47:07:0712002:143, 47:07:0712002:133, 47:07:0712002:134, 47:07:0712002:7, 47:07:0712002:115, 47:07:0712002:114, 47:07:0712002:118, 47:07:0712002:127, 47:07:0712002:149, 47:07:0712002:148, 47:07:0712002:1 и резервируемого земельного участка 47:07:0712002:3У1	9 646	Дорога	Земельные участки (территории) общего пользования	Объект улично-дорожной сети, автомобильная дорога и пешеходные тротуары в границах населенных пунктов, пешеходные переходы
			275 142	Итого по территориям общего пользования		

ПЕРЕЧЕНЬ

и сведения о площади резервируемых земельных участков,
по объекту регионального значения «Транспортно-пересадочный узел
«Девяткино»

№ п/п	Условные номера резервируемых земельных участков	Площадь резервируемого земельного участка, кв. м
1	47:07:0722001:3У1	2896
2	47:07:0722001:3У2	82
3	47:07:0722001:3У3	76
4	47:07:0722001:3У4	162
5	47:07:0722001:3У5	36
6	47:07:0722001:3У6	1131
7	47:07:0722001:3У7	192
8	47:07:0722001:3У8	29
9	47:07:0722001:3У9	30
10	47:07:0722001:3У10	65
11	47:07:0722001:3У11	33
12	47:07:0722001:3У12	33
13	47:07:0722001:3У13	29
14	47:07:0722001:3У14	12
15	47:07:0722001:3У15	33
16	47:07:0722001:3У16	32
17	47:07:0722001:3У17	66
18	47:07:0722001:3У18*	37
19	47:07:0722001:3У19	37
20	47:07:0722001:3У20	33
21	47:07:0722001:3У21	33
22	47:07:0722001:3У22	34
23	47:07:0722001:3У27	32
24	47:07:0722001:3У28	33
25	47:07:0722001:3У29	236
26	47:07:0722001:3У30	39
27	47:07:0722001:3У35	8
28	47:07:0722001:3У36	32
29	47:07:0722001:3У37	33
30	47:07:0722001:3У38	38
31	47:07:0722001:3У39	38
32	47:07:0722001:3У40	8
33	47:07:0722001:3У41	53
34	47:07:0722001:3У42	34
35	47:07:0722001:3У43	34
36	47:07:0722001:3У44	68
37	47:07:0722001:3У45	38
38	47:07:0722001:3У46	38
39	47:07:0722001:3У47	60
40	47:07:0722001:3У48	34
41	47:07:0722001:3У49	34
42	47:07:0722001:3У50	67

№ п/п	Условные номера резервируемых земельных участков	Площадь резервируемого земельного участка, кв. м
43	47:07:0722001:3У51	35
44	47:07:0722001:3У52	12
45	47:07:0722001:3У53	23
46	47:07:0722001:3У54	4
47	47:07:0712017:3У1	3489
48	47:07:0712017:3У2	27
49	47:07:0712017:3У3	266
50	47:07:0712017:3У4	9
51	47:07:0712002:3У1	7767
52	47:07:0712002:3У2	743
53	47:07:0712002:3У3	381
54	47:07:0712002:196:3У1	1128
55	47:07:0712002:196:3У2	2535
56	47:07:0712002:196:3У3	8

ПЕРЕЧЕНЬ

и сведения о площади изымаемых земельных участков

№ п/п	Условные номера изымаемых земельных участков	Площадь изымаемого земельного участка, кв. м
1	2	3
1	47:07:0722001:70276	3160
2	47:07:0722001:70277	1178
3	47:07:0722001:70278	813
4	47:07:0722001:70279	751
5	47:07:0722001:1919(1):3У1	82671
6	47:07:0722001:783:3У1	953
7	47:07:0722001:786:3У1	27
8	47:07:0722001:786:3У2	174
9	47:07:0722001:787:3У1	514
10	47:07:0722001:787:3У2	2478
11	47:07:0722001:355:3У1	9127
12	47:07:0722001:2727(1):3У1	7514
13	47:07:0722001:2727(4):3У1	11077
14	47:07:0722001:18893:3У1	3434
15	47:07:0722001:47216:3У1	3264
16	47:07:0722001:368	2
17	47:07:0722001:2727(2)	7460
18	47:07:0722001:2728:3У1	3242
19	47:07:0722001:47216:3У4	9365
20	47:07:0722001:24435:3У1	5260
21	47:07:0722001:70280:3У1	22499
22	47:07:0722001:370:3У1	37397
23	47:07:0722001:1919(1):3У3	1494
24	47:07:0722001:1838:3У2	1690
25	47:07:0722001:1902:3У1	867
26	47:07:0722001:33:3У1	3862
27	47:07:0722001:313:3У1	308
28	47:07:0712017:2:3У1	994
29	47:07:0722001:1919(1):3У4	354
30	47:07:0722001:1919(1):3У6	6680
31	47:07:0722001:43819:3У3	974
32	47:07:0722001:1838:3У4	8195
33	47:07:0722001:44713:3У1	6953
34	47:07:0722001:44714:3У1	4478

№ п/п	Условные номера изымаемых земельных участков	Площадь изымаемого земельного участка, кв. м
1	2	3
35	47:07:0722001:43820:3У3	3944
36	47:07:0722001:1919(1):3У5	438
37	47:07:0722001:1838:3У3	1847
38	47:07:0722001:33:3У2	6328
39	47:07:0722001:1838:3У6	599
40	47:07:0722001:43819:3У5	335
41	47:07:0722001:44713:3У3	2911
42	47:08:0103002:2539:3У1	1628
43	47:07:0722001:1919(1):3У7	79
44	47:07:0722001:43819:3У2	331
45	47:07:0722001:43820:3У2	1332
46	47:07:0722001:583:3У4	5652
47	47:07:0722001:106:3У1	785
48	47:07:0712017:2:3У2	718
49	47:08:0103002:2539:3У2	364
50	47:07:0722001:1919(1):3У8	93
51	47:07:0722001:43819:3У1	664
52	47:07:0722001:43820:3У1	724
53	47:07:0722001:2727(1):3У2	712
54	47:07:0722001:583:3У1	15204
55	47:07:0722001:355:3У3	869
56	47:07:0722001:354:3У2	418
57	47:07:0722001:355:3У2	608
58	47:07:0722001:354:3У1	48
59	47:07:0722001:583:3У5	1222
60	47:07:0722001:2727(4):3У3	5410
61	47:07:0722001:582:3У1	2658
62	47:07:0722001:18895:3У2	682
63	47:07:0722001:33:3У4	1973
64	47:07:0722001:33:3У5	9830
65	47:07:0722001:106:3У2	1899
66	47:07:0722001:47215:3У4	12326
67	47:07:0722001:104:3У1	17886
68	47:07:0722001:70280:3У2	47052
69	47:07:0722001:24434:3У4	1444
70	47:07:0722001:47216:3У2	1528

№ п/п	Условные номера изымаемых земельных участков	Площадь изымаемого земельного участка, кв. м
1	2	3
71	47:07:0722001:18893:3У4	140
72	47:07:0722001:47215:3У2	14497
73	47:07:0722001:24434:3У2	47
74	47:07:0722001:47215:3У6	130
75	47:07:0722001:24435:3У2	1621
76	47:07:0722001:24434:3У1	5024
77	47:07:0722001:47216:3У6	107
78	47:07:0722001:47216:3У5	736
79	47:07:0722001:47215:3У5	183
80	47:07:0722001:47215:3У7	531
81	47:07:0722001:70280:3У3	7861
82	47:07:0722001:70280:3У5	7829
83	47:07:0722001:70280:3У7	289
84	47:07:0722001:70280:3У6	1546
85	47:07:0722001:70280:3У4	3880
86	47:07:0722001:24434:3У3	2197
87	47:07:0722001:47215:3У8	481
88	47:07:0722001:582:3У2	2472
89	47:07:0722001:18894:3У2	1011
90	47:07:0722001:18895:3У3	324
91	47:07:0722001:583:3У3	5692
92	47:07:0722001:583:3У2	43
93	47:07:0722001:43819:3У4	138
94	47:07:0722001:43820:3У4	955
95	47:07:0722001:44714:3У2	1305
96	47:07:0722001:44713:3У2	2473
97	47:07:0722001:1838:3У5	3620
98	47:07:0722001:33:3У3	231
99	47:07:0722001:1902:3У2	4716
100	47:07:0722001:1919(1):3У2	1214
101	47:07:0722001:1838:3У1	8813
102	47:07:0712002:143	3873
103	47:07:0712002:133	9
104	47:07:0712002:134	9
105	47:07:0712002:7	157
106	47:07:0712002:115	34

№ п/п	Условные номера изымаемых земельных участков	Площадь изымаемого земельного участка, кв. м
1	2	3
107	47:07:0712002:114	202
108	47:07:0712002:118	100
109	47:07:0712002:127	137
110	47:07:0712002:149	102
111	47:07:0712002:148	46
112	47:07:0712002:1	90
113	47:07:0722001:90887:3У1	9509
114	47:07:0722001:90887:3У2	457
115	47:07:0722001:90887:3У3	212
116	47:07:0722001:5350:3У2	9152

УТВЕРЖДЕН
распоряжением Правительства
Ленинградской области
от 22 июля 2019 года № 483-р
(приложение 5)

ПРОЕКТ МЕЖЕВАНИЯ ТЕРРИТОРИИ
в целях размещения объекта регионального значения
"Транспортно-пересадочный узел "Девяткино"

Основная часть

Чертеж межевания территории (границы земельных участков) 1 этап

Чертеж межевания территории (границы земельных участков)

1 этап

Лист 1, М 1:5000

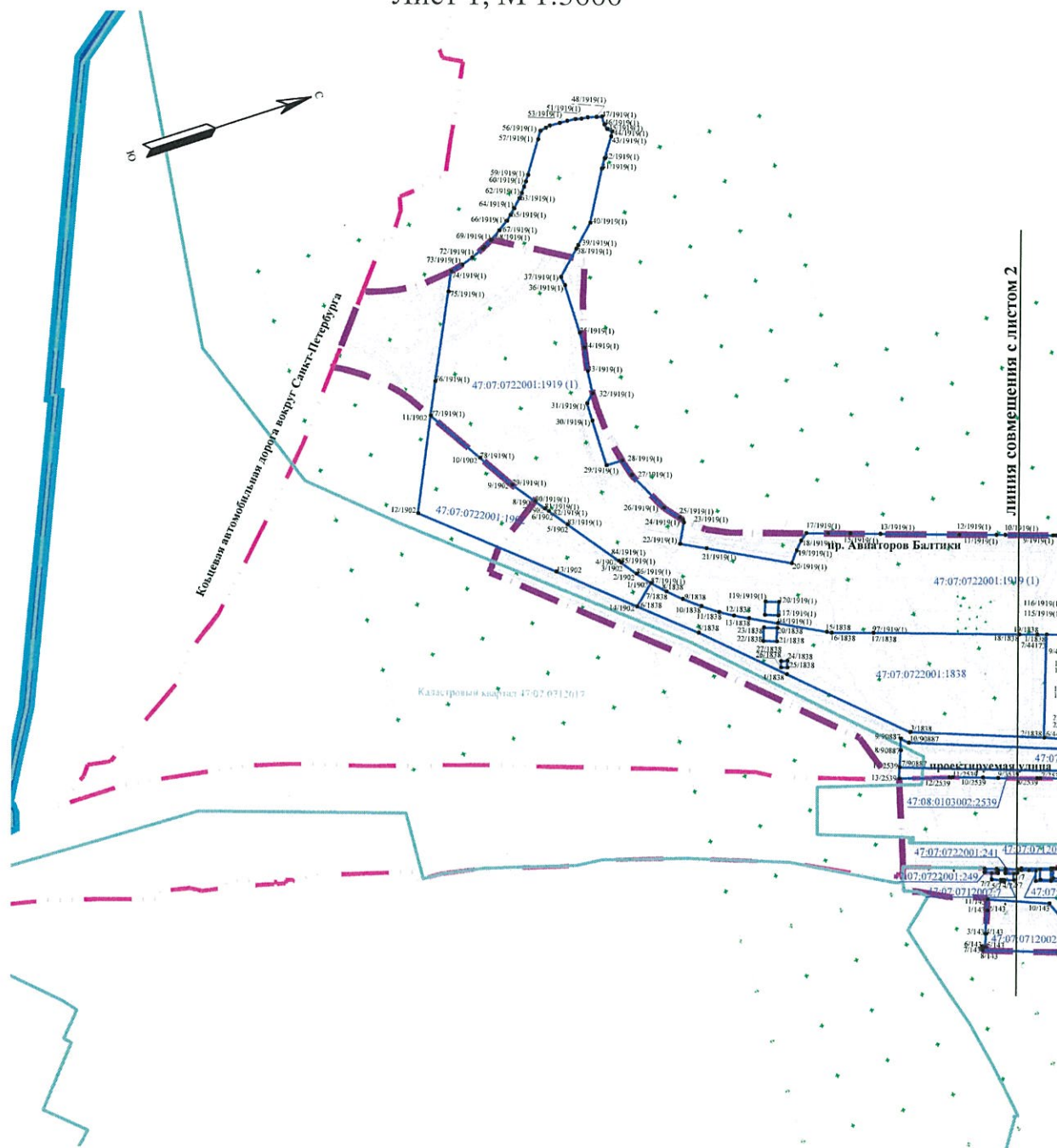
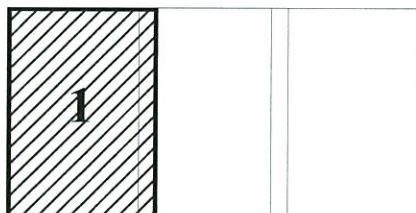


Схема совмещения листов



УСЛОВНЫЕ ОБОЗНАЧЕНИЯ

- Граница проектирования
- Административная граница Санкт-Петербурга и Ленинградской области
- Граница МО "Муриновское городское поселение"
- Граница населенных пунктов
- Граница кадастрового квартала
- Границы изменяемых земельных участков

Чертеж межевания территории (границы земельных участков)

1 этап

Лист 2, М 1:5000

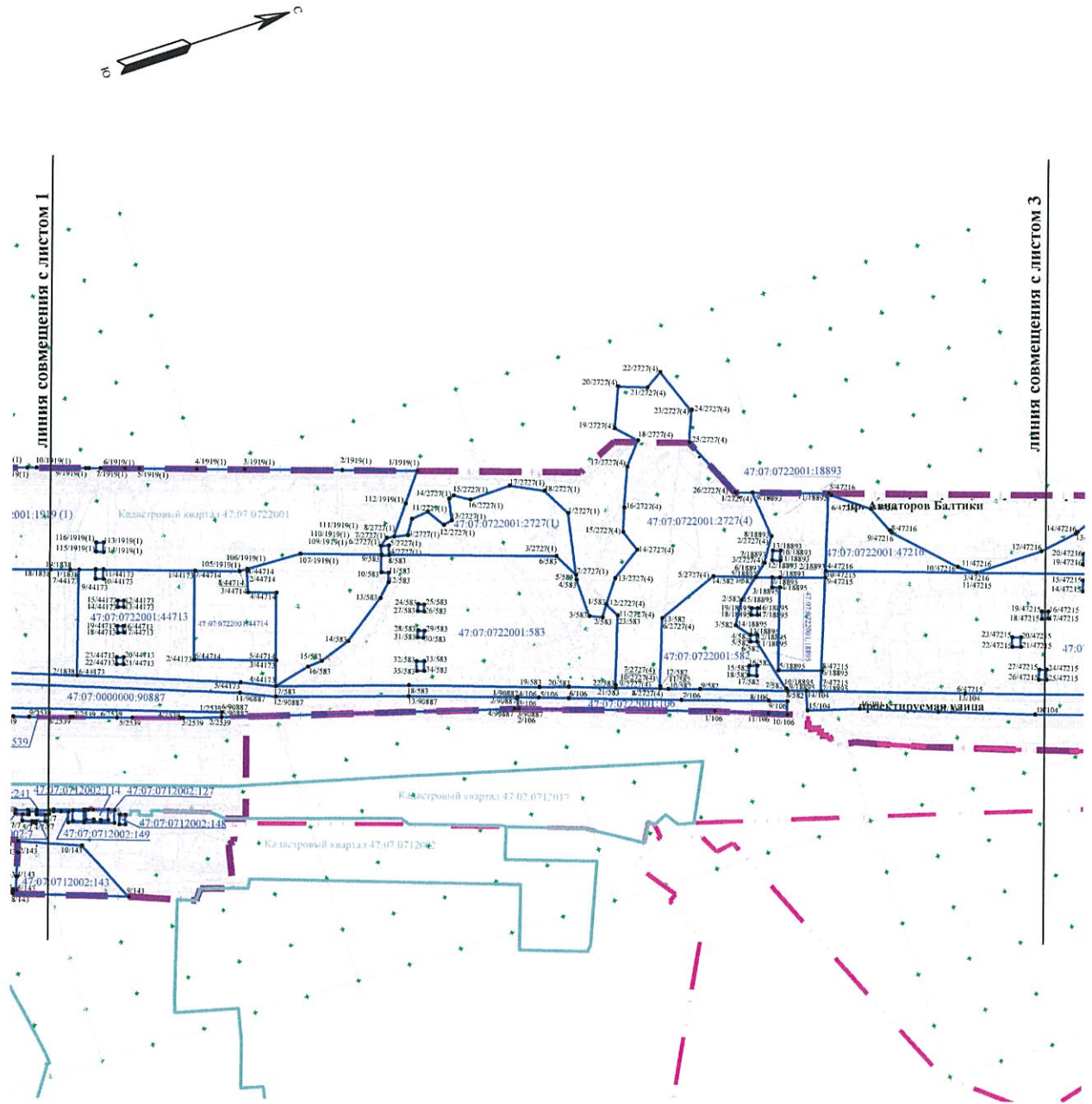
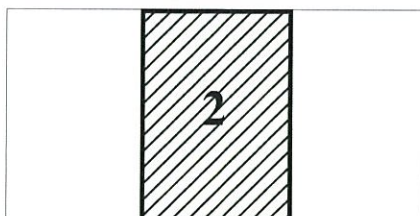


Схема совмещения листов



УСЛОВНЫЕ ОБОЗНАЧЕНИЯ

- Граница проектирования
- Административная граница Санкт-Петербурга и Ленинградской области
- Граница МО "Муриное городское поселение"
- Граница населенных пунктов
- Граница кадастрового квартала
- 47:07:0722001:104 Границы изменяемых земельных участков

Чертеж межевания территории (границы земельных участков)

1 этап

Лист 3, М 1:5000

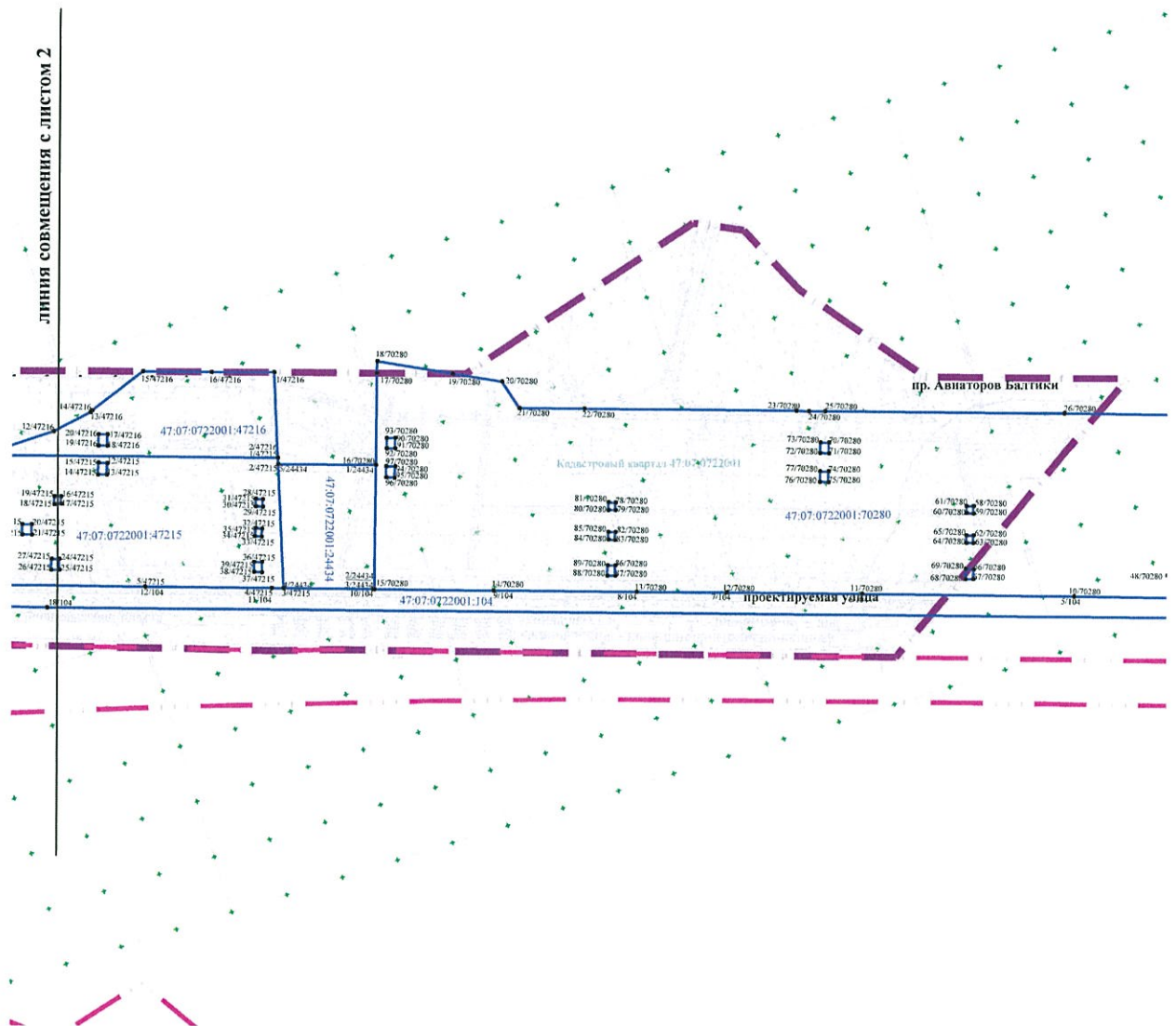
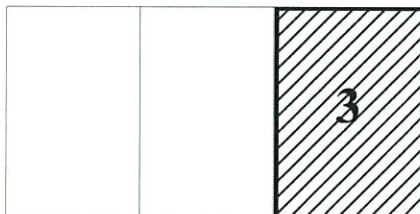


Схема совмещения листов



УСЛОВНЫЕ ОБОЗНАЧЕНИЯ

- Граница проектирования
- Административная граница Санкт-Петербурга и Ленинградской области
- Граница МО "Муриное городское поселение"
- Граница населенных пунктов
- Граница кадастрового квартала
- Границы изменяемых земельных участков

Приложение к чертежу межевания территории (границы земельных участков) 1 этап

Перечень координат характерных точек границ изменяемых земельных участков

МСК-47(2)

47:07:0712002:90887

Площадь = 10 178 кв.м.

№ точки	X	Y
1/90887	449245,40	2221925,44
2/90887	449245,20	2221926,31
3/90887	449243,22	2221936,24
4/90887	449239,62	2221935,01
5/90887	448977,63	2221857,13
6/90887	448979,24	2221852,80
7/90887	448721,44	2221762,26
8/90887	448727,25	2221746,85
9/90887	448730,88	2221736,62
10/90887	448737,11	2221742,48
11/90887	449000,82	2221840,94
12/90887	449031,62	2221854,84
13/90887	449149,11	2221892,80

47:07:0712002:7

Площадь = 157 кв.м.

№ точки	X	Y
1/7	448793,68	2221892,81
2/7	448791,58	2221898,64
3/7	448783,09	2221895,61
4/7	448782,61	2221897,03
5/7	448779,49	2221895,93
6/7	448779,99	2221894,52
7/7	448771,61	2221891,53
8/7	448773,68	2221885,69
9/7	448779,31	2221887,69
10/7	448780,30	2221884,88
11/7	448786,86	2221887,20
12/7	448786,12	2221889,38
13/7	448785,88	2221890,02

47:07:0712002:114

Площадь = 202 кв.м.

№ точки	X	Y
1/114	448850,55	2221906,63
2/114	448847,49	2221915,61
3/114	448840,50	2221913,19
4/114	448839,99	2221914,74
5/114	448834,33	2221912,78
6/114	448834,86	2221911,19
7/114	448828,11	2221908,84
8/114	448831,20	2221900,07
9/114	448833,40	2221900,82
10/114	448836,80	2221901,97

47:07:0712002:127

Площадь = 137 кв.м.

№ точки	X	Y
1/127	448850,55	2221906,63
2/127	448847,49	2221915,61
3/127	448840,50	2221913,19
4/127	448839,99	2221914,74
5/127	448834,33	2221912,78
6/127	448834,86	2221911,19
7/127	448828,11	2221908,84
8/127	448831,20	2221900,07
9/127	448829,12	2221899,38
10/127	448828,77	2221900,39
11/127	448825,69	2221909,61
12/127	448825,33	2221910,70
13/127	448852,25	2221919,76
14/127	448856,10	2221908,51

47:07:0712002:143

Площадь = 3 873 кв.м.

№ точки	X	Y
1/143	448758,25	2221917,97
2/143	448758,68	2221918,12
3/143	448750,28	2221939,02
4/143	448750,69	2221939,16
5/143	448746,04	2221950,99
6/143	448743,12	2221949,85

7/143	448742,90	2221951,54
8/143	448742,22	2221953,01
9/143	448843,76	2221989,13
10/143	448817,04	2221930,63
11/143	448762,09	2221908,42

47:07:0712002:148

Площадь = 46 кв.м.

№ точки	X	Y
1/148	448864,42	2221916,06
2/148	448861,57	2221924,27
3/148	448856,56	2221922,54
4/148	448859,41	2221914,33

47:07:0712002:149

Площадь = 102 кв.м.

№ точки	X	Y
1/149	448829,12	2221899,37
2/149	448828,77	2221900,39
3/149	448819,03	2221897,05
4/149	448815,97	2221906,25
5/149	448825,69	2221909,61
6/149	448825,33	2221910,69
7/149	448811,53	2221906,04
8/149	448814,69	2221896,60
9/149	448808,14	2221894,35
10/149	448801,56	2221892,13
11/149	448802,18	2221890,24

47:07:0722001:104

Площадь = 29 265 кв.м.

№ точки	X	Y
1/104	451065,56	2222537,46
2/104	450860,43	2222467,36
3/104	450792,96	2222444,34
4/104	450700,71	2222412,80
5/104	450544,91	2222359,72
6/104	450371,44	2222300,42
7/104	450260,72	2222262,62
8/104	450186,93	2222237,56
9/104	450070,46	2222197,85
10/104	449971,48	2222164,13

11/104	449888,77	2222135,83
12/104	449785,14	2222100,39
13/104	449642,89	2222051,83
14/104	449502,98	2222003,66
15/104	449498,57	2222021,31
16/104	449544,88	2222035,15
17/104	449613,51	2222060,53
18/104	449698,94	2222090,99
19/104	450854,20	2222483,36
20/104	450984,02	2222526,47
21/104	451031,04	2222544,25
22/104	451042,06	2222541,02
23/104	451045,22	2222541,08
24/104	451062,86	2222547,11
25/104	451076,67	2222541,04

47:07:0722001:106

Площадь = 2 684 кв.м.

№ точки	X	Y
1	449415,78	2221994,92
2	449243,22	2221936,24
3	449245,20	2221926,31
4	449245,40	2221925,44
5	449264,23	2221931,82
6	449290,68	2221941,06
7	449389,19	2221975,10
8	449466,54	2222001,60
9	449483,12	2222007,36
10	449479,42	2222019,00
11	449462,57	2222012,63

47:07:0722001:241

Площадь = 40 кв.м.

№ точки	X	Y
1/241	448798,02	2221889,79
2/241	448797,00	2221893,13
3/241	448786,12	2221889,38
4/241	448787,25	2221886,04

47:07:0722001:249

Площадь = 40 кв.м.

№ точки	X	Y
1/249	448779,49	2221883,47
2/249	448778,36	2221886,77
3/249	448767,61	2221883,08
4/249	448768,72	2221879,75

47:07:0722001:582

Площадь = 8 325 кв.м.

№ точки	X	Y
1/582	449491,18	2221887,65
2/582	449471,69	2221904,31
3/582	449458,99	2221924,99
4/582	449469,70	2221937,76
5/582	449467,73	2221943,84
6/582	449473,22	2221945,85
7/582	449485,82	2221995,62
8/582	449486,41	2221997,97
9/582	449409,06	2221971,37
10/582	449380,94	2221961,60
11/582	449373,68	2221959,05
12/582	449374,38	2221957,12
13/582	449396,17	2221897,16
14/582	449453,51	2221874,85
15/582	449459,73	2221964,66
16/582	449466,45	2221967,07
17/582	449463,35	2221975,72
18/582	449456,62	2221973,30

47:07:0722001:583

Площадь = 27 812 кв.м.

№ точки	X	Y
1/583	449350,80	2221869,02
2/583	449343,52	2221879,03
3/583	449332,28	2221874,09
4/583	449331,41	2221838,25
5/583	449332,29	2221833,70
6/583	449320,65	2221811,47
7/583	449172,61	2221761,54
8/583	449172,47	2221762,01

9/583	449165,61	2221760,02
10/583	449160,35	2221774,97
11/583	449167,10	2221777,37
12/583	449164,06	2221786,05
13/583	449152,14	2221797,59
14/583	449111,16	2221826,39
15/583	449082,23	2221836,18
16/583	449068,62	2221837,38
17/583	449034,69	2221845,32
18/583	449152,26	2221883,30
19/583	449267,67	2221922,69
20/583	449293,88	2221930,98
21/583	449334,75	2221945,35
22/583	449335,60	2221942,98
23/583	449357,51	2221881,84
24/583	449184,04	2221813,88
25/583	449189,51	2221815,95
26/583	449187,25	2221821,93
27/583	449181,79	2221819,86
28/583	449176,44	2221837,05
29/583	449181,83	2221839,31
30/583	449179,36	2221845,20
31/583	449173,95	2221842,93
32/583	449166,39	2221864,11
33/583	449173,18	2221866,33
34/583	449170,31	2221875,06
35/583	449163,52	2221872,83

47:07:0722001:1838

Площадь = 24 765 кв.м.

№ точки	X	Y
1/1838	448894,32	2221685,05
2/1838	448861,70	2221778,33
3/1838	448741,32	2221733,38
4/1838	448646,62	2221643,65
5/1838	448578,65	2221579,65
6/1838	448530,80	2221537,47
7/1838	448550,28	2221520,47
8/1838	448561,73	2221532,73
9/1838	448574,21	2221544,50
10/1838	448588,90	2221556,58
11/1838	448603,59	2221567,05
12/1838	448616,02	2221574,81

13/1838	448628,87	2221581,87
14/1838	448653,41	2221594,84
15/1838	448695,72	2221617,19
16/1838	448699,89	2221619,41
17/1838	448737,30	2221632,04
18/1838	448869,35	2221676,65
19/1838	448886,02	2221682,28
20/1838	448651,71	2221599,24
21/1838	448647,33	2221611,21
22/1838	448635,35	2221606,69
23/1838	448639,85	2221594,76
24/1838	448650,82	2221631,85
25/1838	448649,11	2221637,82
26/1838	448643,49	2221636,22
27/1838	448645,20	2221630,25

47:07:0722001:1902

Площадь = 12 887 кв.м.

№ точки	X	Y
1/1902	448550,28	2221520,47
2/1902	448539,59	2221507,46
3/1902	448529,05	2221492,67
4/1902	448527,66	2221490,67
5/1902	448491,80	2221441,87
6/1902	448478,96	2221424,39
7/1902	448476,27	2221420,74
8/1902	448469,47	2221411,48
9/1902	448453,56	2221389,82
10/1902	448432,54	2221355,48
11/1902	448400,13	2221302,56
12/1902	448359,69	2221387,38
13/1902	448468,01	2221482,11
14/1902	448530,80	2221537,47

47:07:0722001:1919(1)

Площадь = 101 935 кв.м.

№ точки	X	Y
1/1919(1)	449221,68	2221695,23
2/1919(1)	449155,17	2221672,80
3/1919(1)	449069,41	2221643,87
4/1919(1)	449027,11	2221629,60
5/1919(1)	448976,88	2221612,65
6/1919(1)	448964,06	2221608,33

7/1919(1)	448942,22	2221600,97
8/1919(1)	448932,28	2221597,61
9/1919(1)	448929,40	2221596,64
10/1919(1)	448885,97	2221582,00
11/1919(1)	448877,96	2221579,29
12/1919(1)	448843,94	2221567,82
13/1919(1)	448773,02	2221543,90
14/1919(1)	448745,49	2221534,85
15/1919(1)	448746,24	2221534,87
16/1919(1)	448725,58	2221527,90
17/1919(1)	448705,94	2221521,27
18/1919(1)	448699,37	2221526,63
19/1919(1)	448692,24	2221534,29
20/1919(1)	448684,04	2221544,10
21/1919(1)	448610,99	2221505,25
22/1919(1)	448588,22	2221493,16
23/1919(1)	448597,85	2221475,00
24/1919(1)	448597,90	2221472,28
25/1919(1)	448595,48	2221469,39
26/1919(1)	448584,30	2221456,02
27/1919(1)	448564,68	2221416,31
28/1919(1)	448560,36	2221400,40
29/1919(1)	448544,78	2221400,09
30/1919(1)	448545,42	2221355,32
31/1919(1)	448545,67	2221337,70
32/1919(1)	448553,78	2221330,36
33/1919(1)	448555,69	2221308,66
34/1919(1)	448559,66	2221286,30
35/1919(1)	448559,87	2221271,35
36/1919(1)	448560,48	2221223,53
37/1919(1)	448559,32	2221214,95
38/1919(1)	448581,38	2221193,65
39/1919(1)	448584,29	2221190,85
40/1919(1)	448601,82	2221173,94
41/1919(1)	448628,38	2221128,16
42/1919(1)	448634,00	2221119,59
43/1919(1)	448646,05	2221101,21
44/1919(1)	448648,58	2221097,34
45/1919(1)	448644,64	2221093,27
46/1919(1)	448643,79	2221088,68
47/1919(1)	448643,62	2221080,55
48/1919(1)	448638,76	2221079,33
49/1919(1)	448630,46	2221077,12
50/1919(1)	448624,51	2221076,17

51/1919(1)	448618,69	2221075,02
52/1919(1)	448611,20	2221074,15
53/1919(1)	448603,79	2221073,75
54/1919(1)	448593,69	2221073,32
55/1919(1)	448589,59	2221074,11
56/1919(1)	448583,63	2221075,47
57/1919(1)	448579,15	2221082,41
58/1919(1)	448559,65	2221112,01
59/1919(1)	448559,63	2221112,02
60/1919(1)	448555,79	2221117,44
61/1919(1)	448552,71	2221121,43
62/1919(1)	448548,59	2221126,41
63/1919(1)	448544,98	2221130,51
64/1919(1)	448537,09	2221138,43
65/1919(1)	448531,67	2221143,25
66/1919(1)	448526,84	2221147,18
67/1919(1)	448517,26	2221154,10
68/1919(1)	448507,46	2221160,06
69/1919(1)	448506,61	2221160,56
70/1919(1)	448498,19	2221164,79
71/1919(1)	448496,07	2221165,86
72/1919(1)	448484,53	2221170,58
73/1919(1)	448473,23	2221174,18
74/1919(1)	448461,43	2221176,94
75/1919(1)	448452,71	2221194,52
76/1919(1)	448414,50	2221272,44
77/1919(1)	448400,13	2221302,56
78/1919(1)	448432,54	2221355,48
79/1919(1)	448453,56	2221389,82
80/1919(1)	448469,47	2221411,48
81/1919(1)	448476,27	2221420,74
82/1919(1)	448478,96	2221424,39
83/1919(1)	448491,80	2221441,87
84/1919(1)	448527,66	2221490,67
85/1919(1)	448529,05	2221492,67
86/1919(1)	448539,59	2221507,46
87/1919(1)	448550,28	2221520,47
88/1919(1)	448561,73	2221532,73
89/1919(1)	448574,21	2221544,50
90/1919(1)	448588,90	2221556,58
91/1919(1)	448603,59	2221567,05
92/1919(1)	448616,02	2221574,81
93/1919(1)	448628,87	2221581,87
94/1919(1)	448653,41	2221594,84

95/1919(1)	448695,72	2221617,19
96/1919(1)	448699,89	2221619,41
97/1919(1)	448737,30	2221632,04
98/1919(1)	448869,35	2221676,65
99/1919(1)	448886,02	2221682,28
100/1919(1)	448894,32	2221685,05
101/1919(1)	448908,71	2221689,92
102/1919(1)	448908,93	2221689,27
103/1919(1)	448915,73	2221691,56
104/1919(1)	448915,51	2221692,22
105/1919(1)	449035,78	2221732,82
106/1919(1)	449043,42	2221733,12
107/1919(1)	449094,55	2221735,20
108/1919(1)	449165,84	2221759,26
109/1919(1)	449168,08	2221751,50
110/1919(1)	449175,76	2221745,84
111/1919(1)	449182,49	2221747,11
112/1919(1)	449202,11	2221720,86
113/1919(1)	448923,52	2221667,96
114/1919(1)	448920,60	2221676,21
115/1919(1)	448914,28	2221673,96
116/1919(1)	448917,20	2221665,72
117/1919(1)	448656,20	2221587,61
118/1919(1)	448644,36	2221583,21
119/1919(1)	448648,72	2221571,50
120/1919(1)	448660,57	2221575,92

47:07:0722001:2727(1)

Площадь = 8 227 кв.м.

№ точки	X	Y
1/2727(1)	449343,25	2221776,60
2/2727(1)	449332,29	2221833,70
3/2727(1)	449320,65	2221811,47
4/2727(1)	449172,61	2221761,54
5/2727(1)	449175,03	2221753,18
6/2727(1)	449168,08	2221751,50
7/2727(1)	449175,76	2221745,84
8/2727(1)	449182,49	2221747,11
9/2727(1)	449194,72	2221749,45
10/2727(1)	449203,32	2221736,60
11/2727(1)	449219,47	2221734,91
12/2727(1)	449229,91	2221751,31
13/2727(1)	449238,01	2221749,35
14/2727(1)	449242,18	2221729,24

15/2727(1)	449247,14	2221727,83
16/2727(1)	449260,76	2221736,51
17/2727(1)	449299,50	2221735,34
18/2727(1)	449328,88	2221750,14

47:07:0722001:2727(4)

Площадь = 22 514 кв.м.

№ точки	X	Y
1/2727(4)	449512,24	2221811,98
2/2727(4)	449516,93	2221856,47
3/2727(4)	449502,80	2221877,71
4/2727(4)	449491,18	2221887,65
5/2727(4)	449453,51	2221874,85
6/2727(4)	449396,17	2221897,16
7/2727(4)	449374,38	2221957,12
8/2727(4)	449373,68	2221959,05
9/2727(4)	449334,75	2221945,35
10/2727(4)	449335,60	2221942,98
11/2727(4)	449357,51	2221881,84
12/2727(4)	449350,80	2221869,02
13/2727(4)	449366,16	2221847,95
14/2727(4)	449393,52	2221829,18
15/2727(4)	449386,55	2221809,41
16/2727(4)	449394,39	2221787,75
17/2727(4)	449409,06	2221752,69
18/2727(4)	449425,90	2221732,28
19/2727(4)	449409,12	2221714,91
20/2727(4)	449424,05	2221678,59
21/2727(4)	449449,58	2221687,99
22/2727(4)	449465,28	2221678,27
23/2727(4)	449481,22	2221720,96
24/2727(4)	449482,46	2221720,70
25/2727(4)	449470,77	2221749,05
26/2727(4)	449497,13	2221806,88

47:07:0722001:18893

Площадь = 4 601 кв.м.

№ точки	X	Y
1/18893	449579,82	2221834,78
2/18893	449552,60	2221908,54
3/18893	449512,12	2221895,24
4/18893	449505,32	2221893,01

5/18893	449490,72	2221888,04
6/18893	449491,18	2221887,65
7/18893	449502,80	2221877,71
8/18893	449516,93	2221856,47
9/18893	449512,24	2221811,98
10/18893	449520,56	2221871,96
11/18893	449517,24	2221880,52
12/18893	449510,41	2221877,88
13/18893	449513,72	2221869,32

47:07:0722001:18895

Площадь = 2 853 кв.м.

№ точки	X	Y
1/18895	449490,72	2221888,04
2/18895	449505,32	2221893,01
3/18895	449502,46	2221901,75
4/18895	449509,25	2221903,98
5/18895	449484,34	2221977,25
6/18895	449522,47	2221990,19
7/18895	449515,86	2222008,10
8/18895	449502,98	2222003,66
9/18895	449486,41	2221997,96
10/18895	449485,82	2221995,62
11/18895	449473,22	2221945,85
12/18895	449475,31	2221939,65
13/18895	449469,70	2221937,76
14/18895	449458,99	2221924,99
15/18895	449471,69	2221904,31
16/18895	449459,73	2221964,66
17/18895	449466,45	2221967,07
18/18895	449463,35	2221975,72
19/18895	449456,62	2221973,30

47:07:0722001:24434

Площадь = 8 712 кв.м.

№ точки	X	Y
1/24434	450007,03	2222063,02
2/24434	449972,48	2222164,47
3/24434	449971,48	2222164,13
4/24434	449898,27	2222139,08
5/24434	449927,26	2222035,89

47:07:0722001:44713

Площадь =12 337 кв.м.

№ точки	X	Y
1/44713	448996,53	2221719,57
2/44713	448970,02	2221798,18
3/44713	449042,23	2221822,53
4/44713	449034,69	2221845,32
5/44713	449004,63	2221831,69
6/44713	448861,70	2221778,33
7/44713	448894,32	2221685,05
8/44713	448908,71	2221689,92
9/44713	448906,03	2221697,84
10/44713	448912,84	2221700,11
11/44713	448915,51	2221692,22
12/44713	448925,00	2221725,52
13/44713	448923,15	2221731,27
14/44713	448917,89	2221729,59
15/44713	448919,73	2221723,83
16/44713	448917,18	2221747,98
17/44713	448915,38	2221753,72
18/44713	448910,11	2221752,09
19/44713	448911,90	2221746,34
20/44713	448908,17	2221775,55
21/44713	448906,23	2221781,64
22/44713	448900,17	2221779,73
23/44713	448902,11	2221773,63

47:07:0722001:44714

Площадь =5 784 кв.м.

№ точки	X	Y
1/44714	449043,42	2221733,12
2/44714	449042,83	2221735,19
3/44714	449037,31	2221754,15
4/44714	449062,02	2221762,67
5/44714	449042,23	2221822,53
6/44714	448970,02	2221798,18
7/44714	448996,53	2221719,57
8/44714	449035,78	2221732,82

47:07:0722001:47215
Площадь = 44 543 кв.м.

№ точки	X	Y
1/47215	449928,75	2222030,59
2/47215	449927,26	2222035,89
3/47215	449898,27	2222139,08
4/47215	449888,77	2222135,83
5/47215	449785,14	2222100,39
6/47215	449642,89	2222051,83
7/47215	449515,86	2222008,10
8/47215	449522,47	2221990,19
9/47215	449552,60	2221908,54
10/47215	449554,74	2221902,74
11/47215	449687,46	2221948,32
12/47215	449787,11	2221989,03
13/47215	449783,56	2221998,12
14/47215	449776,56	2221995,38
15/47215	449780,11	2221986,29
16/47215	449740,19	2222003,69
17/47215	449738,25	2222009,84
18/47215	449732,59	2222008,05
19/47215	449734,54	2222001,90
20/47215	449708,49	2222018,58
21/47215	449705,73	2222026,95
22/47215	449698,33	2222024,51
23/47215	449701,09	2222016,14
24/47215	449722,22	2222054,80
25/47215	449719,15	2222063,53
26/47215	449712,55	2222061,21
27/47215	449715,62	2222052,47
28/47215	449905,37	2222060,55
29/47215	449903,19	2222066,50
30/47215	449897,60	2222064,46
31/47215	449899,78	2222058,51
32/47215	449896,94	2222084,81
33/47215	449894,43	2222090,83
34/47215	449889,03	2222088,58
35/47215	449891,54	2222082,56
36/47215	449887,98	2222111,95
37/47215	449885,11	2222120,19
38/47215	449878,53	2222117,90
39/47215	449881,40	2222109,66

47:07:0722001:47216
Площадь = 17 459 кв.м.

№ точки	X	Y
1/47216	449948,80	2221959,23
2/47216	449928,75	2222030,59
3/47216	449687,46	2221948,32
4/47216	449554,74	2221902,74
5/47216	449579,82	2221834,78
6/47216	449581,72	2221837,31
7/47216	449612,61	2221860,98
8/47216	449623,24	2221885,46
9/47216	449624,23	2221887,77
10/47216	449672,80	2221937,54
11/47216	449687,30	2221948,15
12/47216	449751,75	2221948,00
13/47216	449786,97	2221942,27
14/47216	449789,20	2221941,48
15/47216	449841,37	2221923,00
16/47216	449897,54	2221941,93
17/47216	449795,12	2221965,21
18/47216	449791,80	2221974,50
19/47216	449784,69	2221971,96
20/47216	449788,00	2221962,66

47:07:0722001:70280
Площадь = 175 365 кв.м.

№ точки	X	Y
1/70280	451086,24	2222376,97
2/70280	451087,53	2222443,41
3/70280	451105,96	2222513,83
4/70280	451080,34	2222542,24
5/70280	451076,67	2222541,04
6/70280	451065,56	2222537,46
7/70280	450860,43	2222467,36
8/70280	450792,96	2222444,34
9/70280	450700,71	2222412,80
10/70280	450544,91	2222359,72
11/70280	450371,44	2222300,42
12/70280	450260,72	2222262,62
13/70280	450186,93	2222237,56
14/70280	450070,46	2222197,85
15/70280	449972,48	2222164,47
16/70280	450007,03	2222063,02

17/70280	450032,72	2221987,55
18/70280	450036,41	2221977,95
19/70280	450094,67	2222008,44
20/70280	450133,15	2222028,57
21/70280	450140,67	2222054,91
22/70280	450193,35	2222072,91
23/70280	450366,88	2222132,18
24/70280	450377,41	2222135,77
25/70280	450390,45	2222140,23
26/70280	450586,56	2222206,85
27/70280	450781,52	2222273,08
28/70280	450818,95	2222285,83
29/70280	450882,64	2222307,55
30/70280	451062,94	2222455,25
31/70280	451060,87	2222461,33
32/70280	451055,30	2222459,43
33/70280	451057,38	2222453,36
34/70280	451048,64	2222476,73
35/70280	451046,53	2222482,72
36/70280	451041,07	2222480,80
37/70280	451043,20	2222474,80
38/70280	451039,80	2222504,01
39/70280	451036,92	2222512,09
40/70280	451030,44	2222509,87
41/70280	451033,27	2222501,75
42/70280	450831,19	2222358,09
43/70280	450803,02	2222428,88
44/70280	450761,78	2222414,49
45/70280	450760,65	2222418,06
46/70280	450754,12	2222415,98
47/70280	450755,31	2222412,23
48/70280	450627,73	2222367,73
49/70280	450758,85	2222331,61
50/70280	450777,75	2222300,61
51/70280	450774,64	2222309,34
52/70280	450768,03	2222306,98
53/70280	450771,15	2222298,25
54/70280	450769,17	2222324,19
55/70280	450766,01	2222332,98
56/70280	450759,23	2222330,55
57/70280	450762,40	2222321,75
58/70280	450486,51	2222258,24
59/70280	450484,56	2222264,06
60/70280	450479,09	2222262,22

61/70280	450481,05	2222256,40
62/70280	450478,46	2222282,49
63/70280	450476,38	2222288,28
64/70280	450470,90	2222286,31
65/70280	450472,98	2222280,52
66/70280	450469,72	2222310,00
67/70280	450466,63	2222318,26
68/70280	450460,33	2222315,91
69/70280	450463,42	2222307,64
70/70280	450385,23	2222167,19
71/70280	450382,22	2222175,83
72/70280	450375,31	2222173,27
73/70280	450378,19	2222164,63
74/70280	450376,96	2222190,53
75/70280	450374,01	2222199,34
76/70280	450367,14	2222196,87
77/70280	450370,09	2222188,16
78/70280	450193,54	2222158,66
79/70280	450191,45	2222164,61
80/70280	450185,83	2222162,68
81/70280	450188,09	2222156,59
82/70280	450185,27	2222182,81
83/70280	450183,09	2222188,94
84/70280	450177,60	2222186,98
85/70280	450179,79	2222180,85
86/70280	450176,50	2222210,22
87/70280	450173,47	2222218,64
88/70280	450167,18	2222216,37
89/70280	450170,22	2222207,95
90/70280	450030,16	2222045,74
91/70280	450027,37	2222054,52
92/70280	450020,39	2222052,30
93/70280	450023,17	2222043,53
94/70280	450022,18	2222069,39
95/70280	450019,11	2222078,21
96/70280	450012,25	2222075,83
97/70280	450015,29	2222067,00

47:08:0103002:2539
Площадь =2 071 кв.м.

№ точки	X	Y
1/2539	448979,24	2221852,80
2/2539	448977,63	2221857,13
3/2539	448943,43	2221846,96
4/2539	448940,50	2221845,99
5/2539	448898,36	2221831,90
6/2539	448884,87	2221827,28
7/2539	448846,17	2221814,09
8/2539	448843,41	2221813,17
9/2539	448807,40	2221801,05
10/2539	448793,91	2221796,41
11/2539	448766,41	2221786,88
12/2539	448763,51	2221785,89
13/2539	448717,77	2221772,10
14/2539	448721,44	2221762,26

УТВЕРЖДЕН
распоряжением Правительства
Ленинградской области
от 22 июля 2019 года № 483-р
(приложение 6)

ПРОЕКТ МЕЖЕВАНИЯ ТЕРРИТОРИИ
в целях размещения объекта регионального значения
"Транспортно-пересадочный узел "Девяткино"

Основная часть

Чертеж межевания территории (границы образуемых земельных участков,
в том числе в отношении которых предполагаются их резервирование
и (или) изъятие для государственных нужд) 2 этап

Чертеж межевания территории (границы образуемых земельных участков, в том числе в отношении которых предполагаются их резервирование и (или) изъятие для государственных нужд)

2 этап

Лист 1, М 1:5000

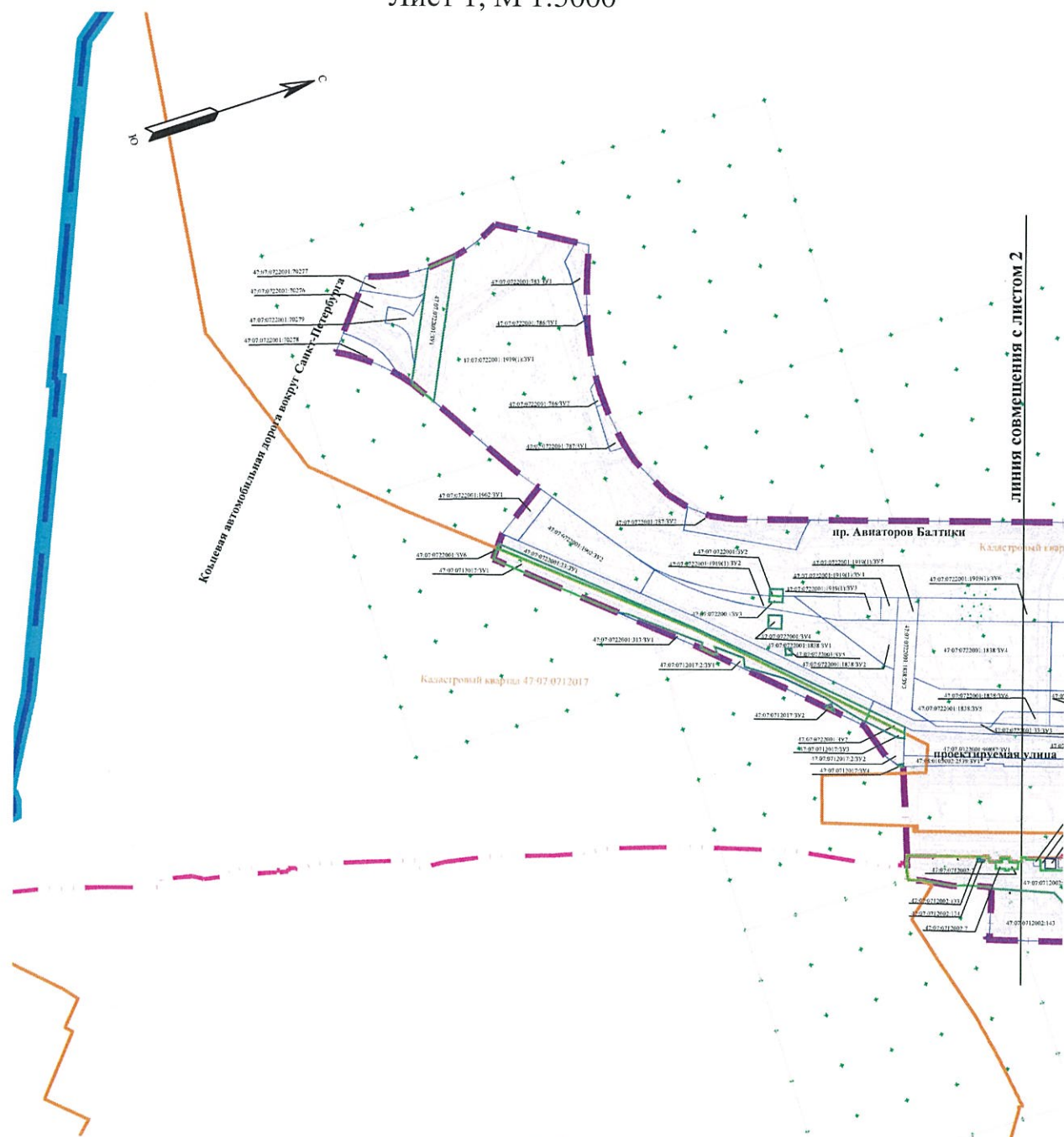
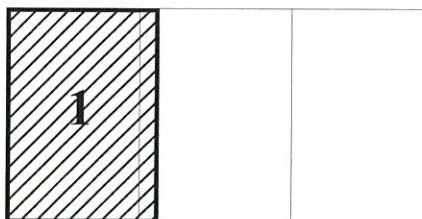


Схема совмещения листов



УСЛОВНЫЕ ОБОЗНАЧЕНИЯ

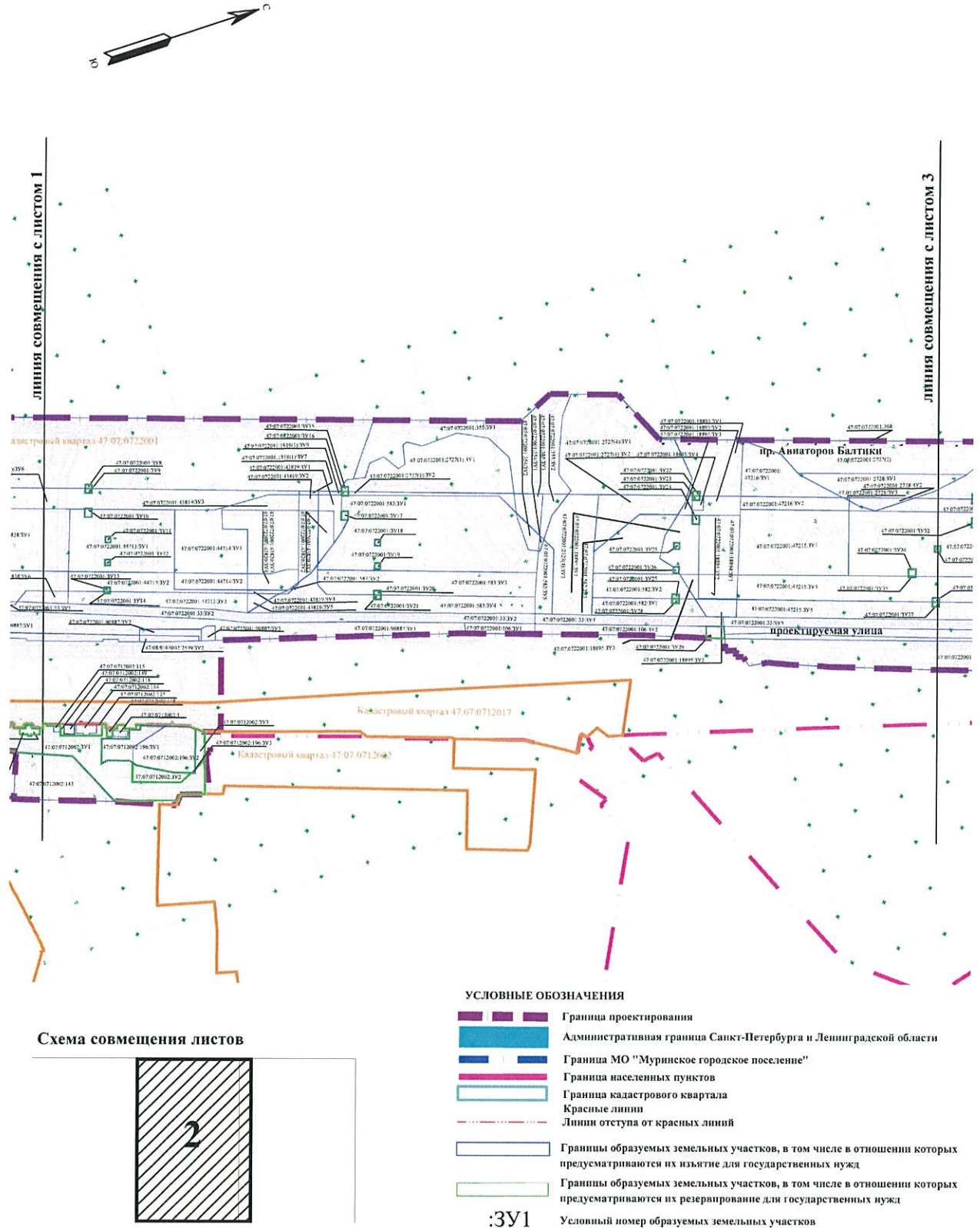
- Граница проектируемой
- Административная граница Санкт-Петербурга и Ленинградской области
- Граница МО "Муриновское городское поселение"
- Граница населенных пунктов
- Граница кадастрового квартала
- Красные линии
- Линии отступа от красных линий
- Границы образуемых земельных участков, в том числе в отношении которых предусматриваются их изъятие для государственных нужд
- Границы образуемых земельных участков, в том числе в отношении которых предусматриваются их резервирование для государственных нужд
- Условный номер образуемых земельных участков

:ЗУ1

Чертеж межевания территории (границы образуемых земельных участков, в том числе в отношении которых предполагаются их резервирование и (или) изъятие для государственных нужд)

2 этап

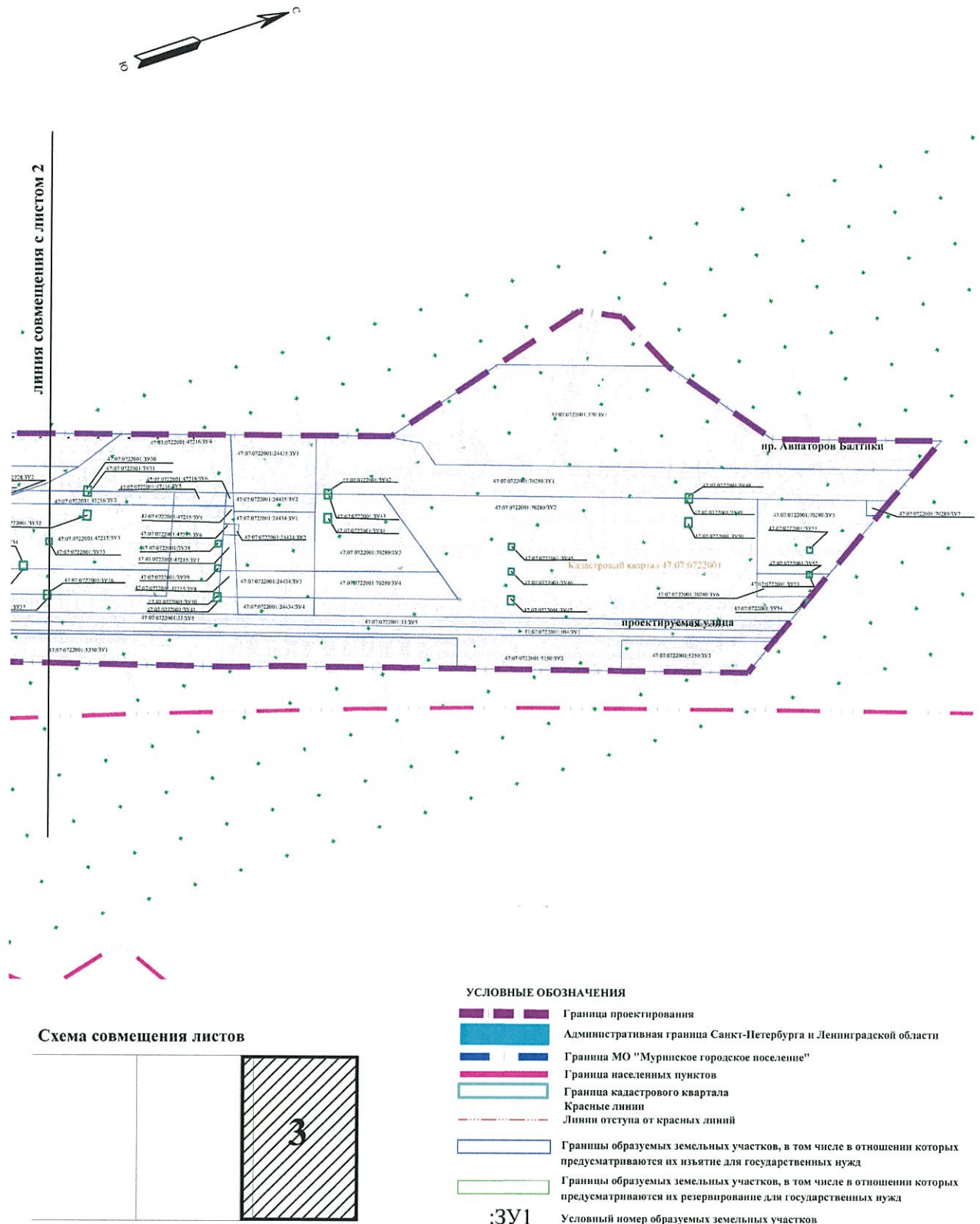
Лист 2, М 1:5000



Чертеж межевания территории (границы образуемых земельных участков, в том числе в отношении которых предполагаются их резервирование и (или) изъятие для государственных нужд)

2 этап

Лист 3, М 1:5000



УТВЕРЖДЕН
распоряжением Правительства
Ленинградской области
от 22 июля 2019 года № 483-р
(приложение 7)

ПРОЕКТ МЕЖЕВАНИЯ ТЕРРИТОРИИ
в целях размещения объекта регионального значения
"Транспортно-пересадочный узел "Девяткино"

Основная часть

Чертеж межевания территории (границы образуемых земельных участков,
в том числе в отношении которых предполагаются их резервирование
и (или) изъятие для государственных нужд)

3 этап

Чертеж межевания территории (границы образуемых земельных участков, в том числе в отношении которых предполагаются их резервирование и (или) изъятие для государственных нужд)

3 этап

Лист 1, М 1:5000

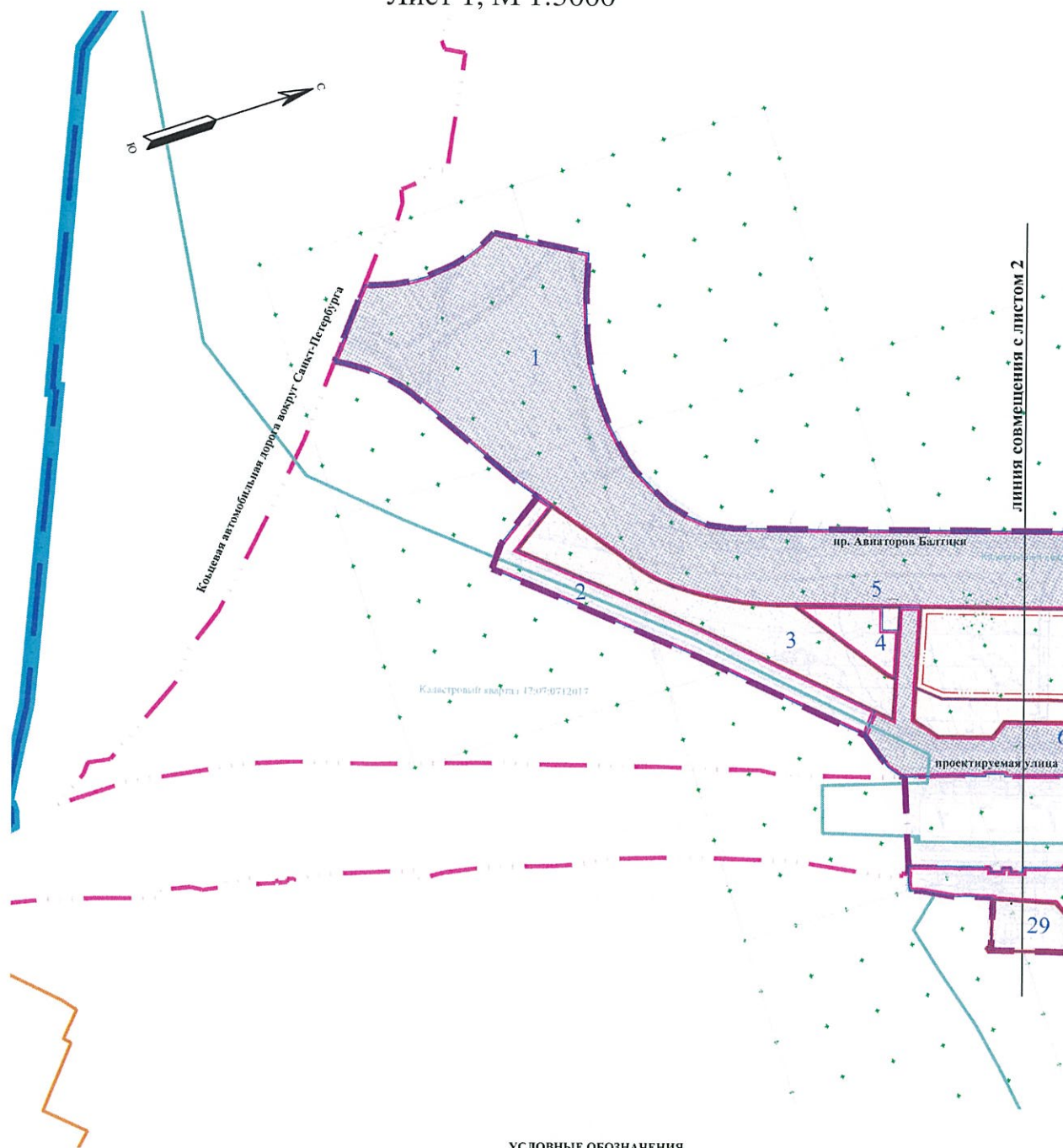
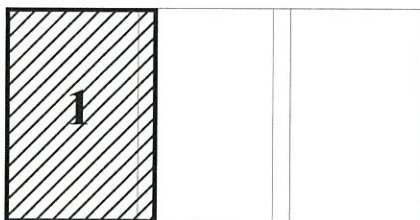


Схема совмещения листов



УСЛОВНЫЕ ОБОЗНАЧЕНИЯ

- Граница проектирования
- Административная граница Санкт-Петербурга и Ленинградской области
- Граница МО "Мурино" городского поселения
- Граница населенных пунктов
- Граница кадастрового квартала
- Красные линии
- Линии отступа от красных линий
- Границы образуемых земельных участков, предназначенных для размещения объектов капитального строительства регионального значения
- Границы образуемых земельных участков, которые будут отнесены к территориям общего пользования или имуществу общего пользования
- Границы образуемых земельных участков, предназначенных для размещения линейных объектов регионального значения
- Условный номер образуемых земельных участков

Чертеж межевания территории (границы образуемых земельных участков, в том числе в отношении которых предполагаются их резервирование и (или) изъятие для государственных нужд)

3 этап

Лист 2, М 1:5000

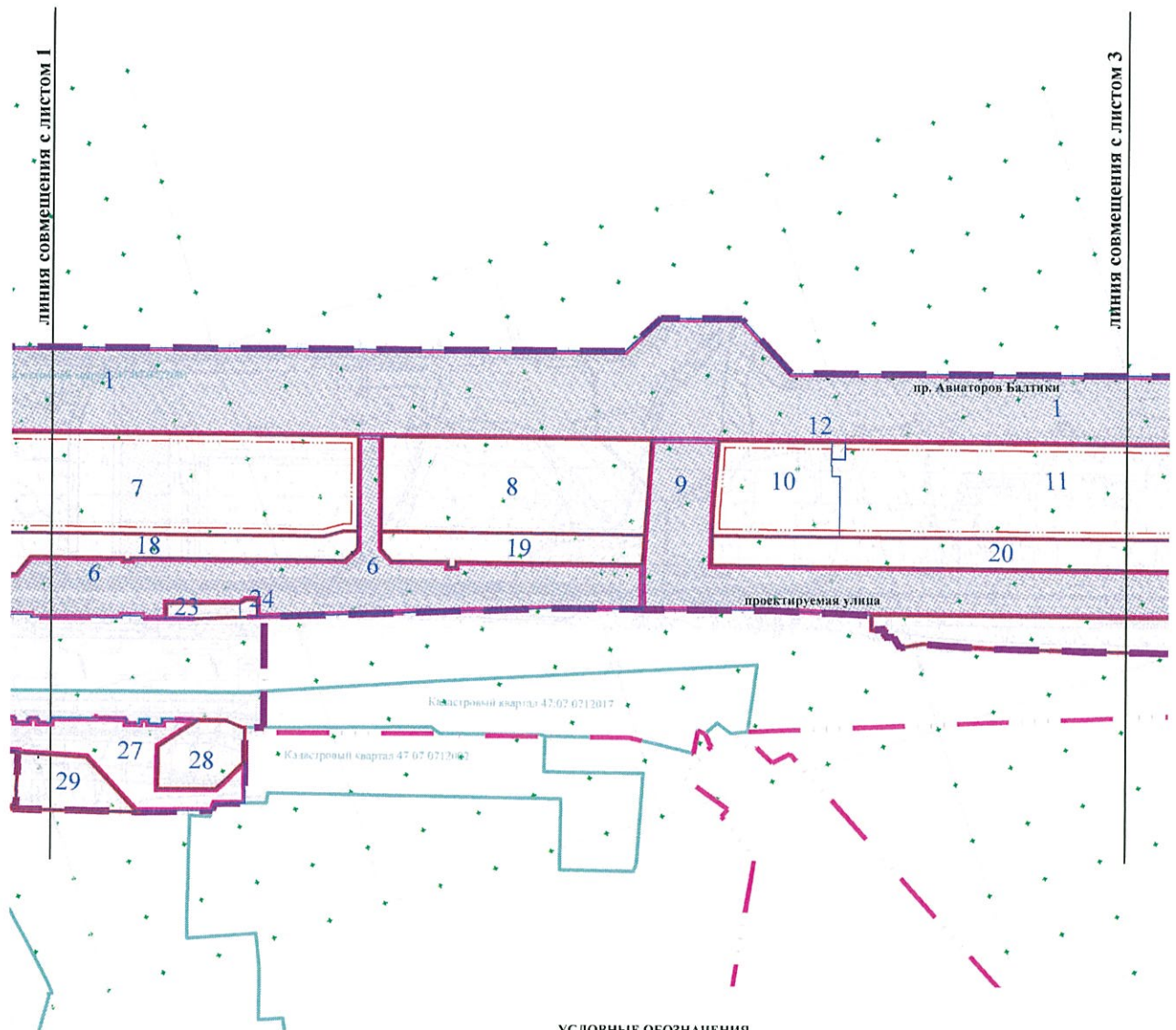
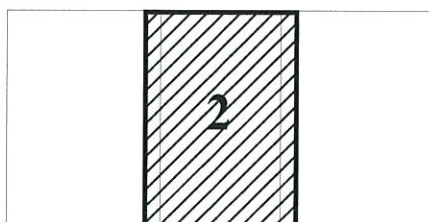


Схема совмещения листов



УСЛОВНЫЕ ОБОЗНАЧЕНИЯ

- Граница проектирования
- Административная граница Санкт-Петербурга и Ленинградской области
- Граница МО "Муринское городское поселение"
- Граница населенных пунктов
- Граница кадастрового квартала
- Красные линии
- Линии отступа от красных линий
- Границы образуемых земельных участков, предназначенных для размещения объектов капитального строительства регионального значения
- Границы образуемых земельных участков, которые будут отнесены к территориям общего пользования или имуществу общего пользования
- Границы образуемых земельных участков, предназначенных для размещения линейных объектов регионального значения
- Условный номер образуемых земельных участков

Чертеж межевания территории (границы образуемых земельных участков, в том числе в отношении которых предполагаются их резервирование и (или) изъятие для государственных нужд)

3 этап

Лист 3, М 1:5000

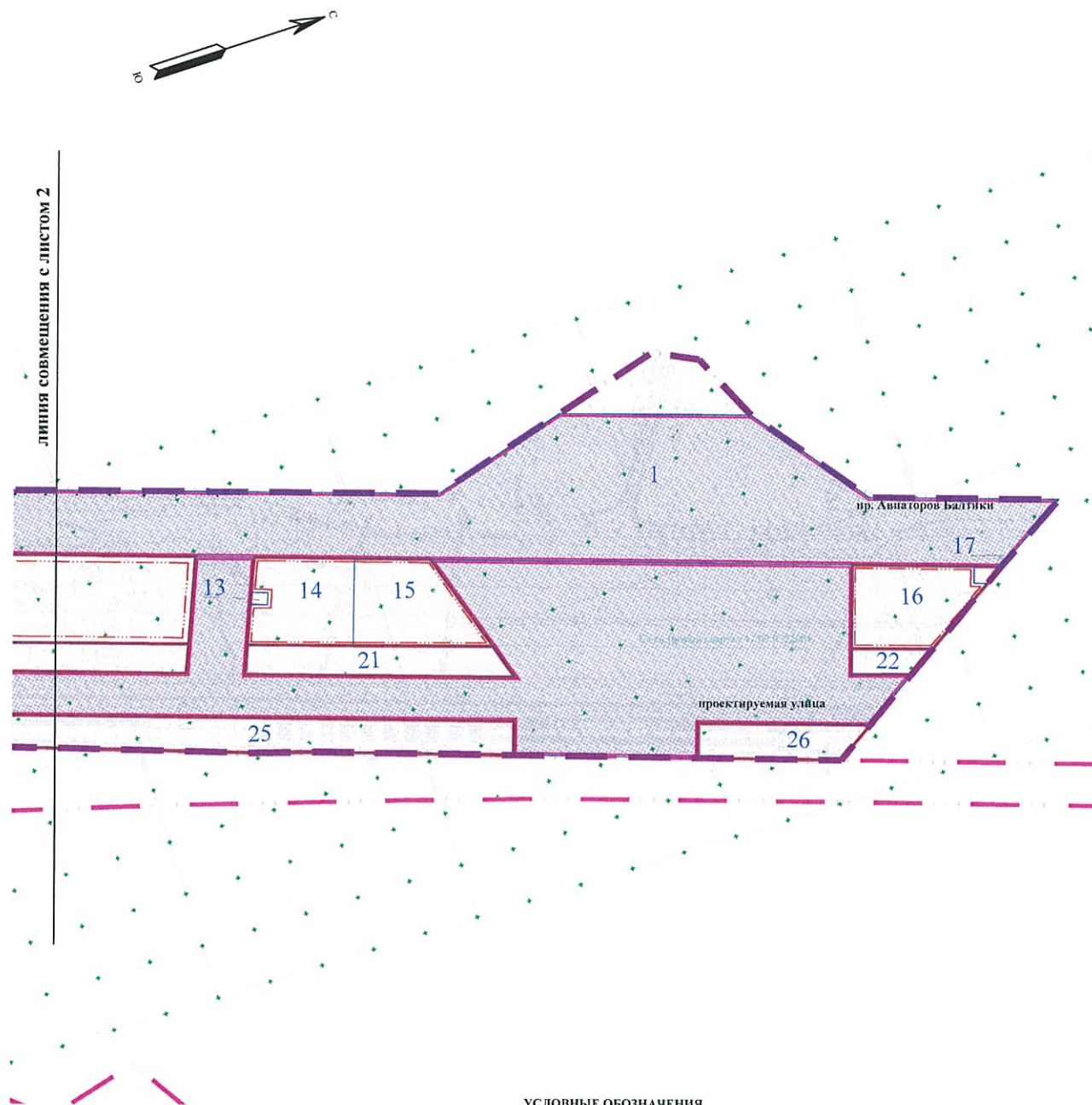
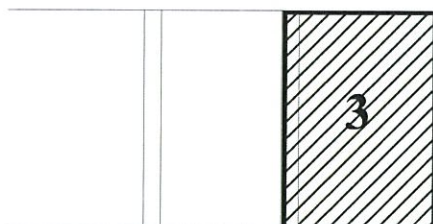













Схема совмещения листов



УСЛОВНЫЕ ОБОЗНАЧЕНИЯ

-  Граница проектирования
-  Административная граница Санкт-Петербурга и Ленинградской области
-  Граница МО "Муриинское городское поселение"
-  Граница населенных пунктов
-  Граница кадастрового квартала
-  Красные линии
-  Линии отступа от красных линий
-  Границы образуемых земельных участков, предназначенных для размещения объектов капитального строительства регионального значения
-  Границы образуемых земельных участков, которые будут отнесены к территориям общего пользования или имуществу общего пользования
-  Границы образуемых земельных участков, предназначенных для размещения линейных объектов регионального значения
-  4
- Условный номер образуемых земельных участков

Приложение к чертежу межевания территории (границы образуемых земельных участков, в том числе в отношении которых предполагаются их резервирование и (или) изъятие для государственных нужд) 3 этап
Перечень координат характерных точек границ образуемых земельных участков для размещения объекта

МСК 47(2)

Образуемый земельный участок № 1

Площадь = 215 541 кв.м

№ точки	X	Y
1/1	449948,80	2221959,23
2/1	449897,54	2221941,93
3/1	449841,37	2221923,00
4/1	449707,31	2221877,78
5/1	449704,18	2221876,72
6/1	449623,20	2221849,41
7/1	449579,82	2221834,78
8/1	449512,24	2221811,98
9/1	449497,13	2221806,88
10/1	449470,77	2221749,05
11/1	449424,84	2221733,56
12/1	449404,30	2221726,63
13/1	449366,22	2221743,98
14/1	449221,68	2221695,23
15/1	449155,17	2221672,80
16/1	449069,41	2221643,87
17/1	449027,11	2221629,60
18/1	448976,88	2221612,65
19/1	448964,06	2221608,33
20/1	448942,22	2221600,97
21/1	448932,28	2221597,61
22/1	448929,40	2221596,64
23/1	448885,97	2221582,00
24/1	448877,96	2221579,29
25/1	448843,94	2221567,82
26/1	448773,02	2221543,90
27/1	448745,49	2221534,85
28/1	448746,24	2221534,87
29/1	448725,58	2221527,90
30/1	448705,94	2221521,27
31/1	448635,90	2221497,65
32/1	448615,45	2221487,49
33/1	448597,90	2221472,28

34/1	448595,48	2221469,39
35/1	448584,30	2221456,02
36/1	448564,68	2221416,31
37/1	448560,36	2221400,40
38/1	448557,41	2221385,46
39/1	448554,59	2221365,84
40/1	448554,03	2221355,44
41/1	448553,56	2221346,67
42/1	448553,78	2221330,36
43/1	448555,69	2221308,66
44/1	448559,66	2221286,30
45/1	448562,03	2221276,65
46/1	448563,64	2221271,40
47/1	448572,90	2221241,12
48/1	448586,39	2221206,50
49/1	448574,99	2221199,82
50/1	448507,46	2221160,06
51/1	448506,61	2221160,56
52/1	448498,19	2221164,79
53/1	448496,07	2221165,86
54/1	448484,53	2221170,58
55/1	448473,23	2221174,18
56/1	448461,43	2221176,94
57/1	448434,06	2221179,72
58/1	448428,85	2221179,70
59/1	448425,02	2221179,56
60/1	448419,62	2221179,21
61/1	448412,45	2221178,45
62/1	448405,15	2221177,32
63/1	448396,47	2221175,50
64/1	448387,85	2221173,17
65/1	448381,25	2221171,00
66/1	448375,24	2221168,74
67/1	448366,16	2221179,86
68/1	448338,36	2221213,89
69/1	448325,93	2221229,10
70/1	448334,80	2221234,02
71/1	448342,99	2221239,17
72/1	448350,37	2221244,41
73/1	448358,60	2221250,96
74/1	448364,64	2221256,32
75/1	448371,42	2221262,99
76/1	448377,51	2221269,67
77/1	448379,12	2221271,45

78/1	448385,54	2221279,53
79/1	448400,13	2221302,56
80/1	448432,54	2221355,48
81/1	448453,56	2221389,82
82/1	448469,47	2221411,48
83/1	448476,27	2221420,74
84/1	448478,96	2221424,39
85/1	448491,80	2221441,87
86/1	448527,66	2221490,67
87/1	448529,05	2221492,67
88/1	448538,68	2221505,70
89/1	448550,65	2221519,94
90/1	448564,50	2221532,07
91/1	448577,32	2221541,41
92/1	448588,15	2221548,61
93/1	448598,56	2221554,86
94/1	448611,22	2221561,80
95/1	448623,62	2221568,02
96/1	448633,81	2221572,58
97/1	448642,51	2221576,14
98/1	448646,44	2221577,61
99/1	448652,34	2221579,81
100/1	448658,35	2221581,86
101/1	448668,33	2221585,27
102/1	448747,21	2221612,28
103/1	448763,07	2221617,63
104/1	448782,03	2221624,09
105/1	448915,76	2221669,79
106/1	448922,10	2221671,96
107/1	449125,29	2221741,39
108/1	449144,23	2221747,83
109/1	449166,90	2221755,60
110/1	449173,66	2221757,92
111/1	449364,56	2221823,34
112/1	449389,55	2221831,90
113/1	449419,47	2221842,17
114/1	449511,98	2221873,81
115/1	449518,93	2221876,16
116/1	449522,69	2221877,45
117/1	449559,43	2221890,03
118/1	449659,98	2221924,41
119/1	449666,18	2221926,51
120/1	449729,22	2221948,05
121/1	449786,26	2221967,56

122/1	449793,42	2221969,98
123/1	449874,59	2221997,74
124/1	449925,77	2222015,20
125/1	449932,44	2222017,46
126/1	450013,19	2222044,92
127/1	450021,80	2222047,86
128/1	450028,74	2222050,22
129/1	450079,72	2222067,60
130/1	450315,36	2222148,06
131/1	450376,72	2222169,05
132/1	450383,74	2222171,46
133/1	450447,83	2222193,33
134/1	450554,67	2222229,77
135/1	450578,35	2222237,85
136/1	450613,82	2222216,11
137/1	450647,95	2222195,19
138/1	450631,04	2222189,47
139/1	450481,80	2222139,02
140/1	450401,98	2222032,95
141/1	450359,08	2222018,48
142/1	450297,70	2221997,77
143/1	450234,63	2221976,50
144/1	450197,01	2221986,98
145/1	450106,13	2222012,31
146/1	450094,67	2222008,44
147/1	450032,72	2221987,54

Образуемый земельный участок № 2
Площадь = 10 678 кв.м

№ точки	X	Y
1/2	448422,99	2221442,74
2/2	448416,79	2221450,62
3/2	448414,11	2221454,03
4/2	448407,33	2221462,65
5/2	448412,65	2221467,51
6/2	448503,51	2221547,22
7/2	448565,78	2221601,96
8/2	448568,93	2221604,94
9/2	448579,90	2221615,32
10/2	448664,17	2221694,98
11/2	448670,80	2221701,25
12/2	448694,05	2221723,22
13/2	448696,62	2221720,09

14/2	448700,91	2221714,88
15/2	448703,91	2221711,24
16/2	448710,06	2221703,76
17/2	448646,62	2221643,65
18/2	448578,65	2221579,65
19/2	448549,89	2221554,29
20/2	448530,80	2221537,47
21/2	448468,01	2221482,11
22/2	448435,44	2221453,63
23/2	448478,96	2221424,39
24/2	448476,27	2221420,74
25/2	448469,47	2221411,48

Образуемый земельный участок № 3
Площадь = 15 017 кв.м

№ точки	X	Y
1/3	448530,80	2221537,47
2/3	448468,01	2221482,11
3/3	448435,44	2221453,63
4/3	448478,96	2221424,39
5/3	448491,80	2221441,87
6/3	448527,66	2221490,67
7/3	448529,05	2221492,67
8/3	448538,68	2221505,70
9/3	448550,65	2221519,94
10/3	448564,50	2221532,07
11/3	448577,32	2221541,41
12/3	448588,15	2221548,61
13/3	448598,56	2221554,86
14/3	448611,22	2221561,80
15/3	448623,62	2221568,02
16/3	448633,81	2221572,58
17/3	448642,51	2221576,14
18/3	448646,44	2221577,61
19/3	448652,34	2221579,81
20/3	448658,35	2221581,86
21/3	448668,33	2221585,27
22/3	448687,57	2221612,88
23/3	448731,35	2221675,72
24/3	448737,81	2221681,29
25/3	448723,78	2221716,76
26/3	448710,06	2221703,76
27/3	448646,62	2221643,65

28/3	448578,65	2221579,65
29/3	448549,89	2221554,29

Образуемый земельный участок № 4
Площадь = 3 184 кв.м

№ точки	X	Y
1/4	448731,35	2221675,72
2/4	448737,81	2221681,29
3/4	448754,98	2221638,01
4/4	448740,21	2221633,02
5/4	448747,21	2221612,28
6/4	448668,33	2221585,27
7/4	448687,57	2221612,88

Образуемый земельный участок № 5
Площадь = 354 кв.м

№ точки	X	Y
1/5	448740,21	2221633,02
2/5	448747,21	2221612,28
3/5	448763,07	2221617,63
4/5	448754,98	2221638,01

Образуемый земельный участок № 6
Площадь = 32 959 кв.м

№ точки	X	Y
1/6	449137,75	2221767,24
2/6	449120,10	2221820,10
3/6	449118,30	2221825,50
4/6	449113,40	2221840,21
5/6	449118,87	2221852,63
6/6	449164,96	2221868,47
7/6	449163,52	2221872,83
8/6	449170,31	2221875,06
9/6	449171,72	2221870,78
10/6	449323,59	2221922,93
11/6	449318,00	2221939,46
12/6	449314,77	2221949,39
13/6	449311,42	2221959,43
14/6	449243,22	2221936,24
15/6	449239,62	2221935,01

16/6	449108,63	2221896,07
17/6	448994,42	2221862,12
18/6	448998,76	2221847,77
19/6	448989,67	2221844,96
20/6	448983,90	2221846,36
21/6	448923,44	2221826,51
22/6	448921,36	2221832,47
23/6	448919,19	2221838,87
24/6	448898,81	2221832,05
25/6	448899,55	2221829,87
26/6	448884,08	2221824,61
27/6	448883,35	2221826,76
28/6	448846,17	2221814,09
29/6	448843,41	2221813,17
30/6	448808,43	2221801,40
31/6	448809,19	2221799,14
32/6	448792,47	2221793,35
33/6	448791,69	2221795,64
34/6	448766,41	2221786,88
35/6	448763,51	2221785,89
36/6	448717,77	2221772,10
37/6	448715,24	2221771,34
38/6	448713,46	2221769,02
39/6	448705,24	2221758,33
40/6	448694,05	2221723,22
41/6	448696,62	2221720,09
42/6	448700,91	2221714,88
43/6	448703,91	2221711,24
44/6	448710,06	2221703,76
45/6	448723,78	2221716,76
46/6	448737,81	2221681,29
47/6	448754,98	2221638,01
48/6	448763,07	2221617,63
49/6	448782,03	2221624,09
50/6	448773,91	2221644,41
51/6	448753,73	2221695,01
52/6	448742,31	2221723,62
53/6	448754,16	2221738,17
54/6	448760,03	2221745,35
55/6	448808,56	2221762,14
56/6	448812,14	2221759,82
57/6	448824,46	2221751,82
58/6	448851,27	2221760,93
59/6	448865,99	2221766,07

60/6	448900,74	2221777,93
61/6	448900,17	2221779,73
62/6	448906,23	2221781,64
63/6	448906,76	2221779,98
64/6	449041,10	2221825,94
65/6	449073,22	2221836,97
66/6	449080,92	2221839,62
67/6	449094,58	2221833,40
68/6	449095,11	2221831,82
69/6	449099,39	2221819,01
70/6	449118,80	2221760,84
71/6	449124,04	2221745,15
72/6	449125,29	2221741,39
73/6	449144,23	2221747,83
74/6	449142,99	2221751,55

Образуемый земельный участок № 7
Площадь = 31 385 кв.м

№ точки	X	Y
1/7	448975,56	2221781,76
2/7	449047,55	2221806,43
3/7	449070,14	2221814,17
4/7	449088,13	2221815,15
5/7	449099,39	2221819,01
6/7	449118,80	2221760,84
7/7	449124,04	2221745,15
8/7	449125,29	2221741,39
9/7	448922,10	2221671,96
10/7	448915,76	2221669,79
11/7	448782,03	2221624,09
12/7	448773,91	2221644,41
13/7	448753,73	2221695,01
14/7	448774,18	2221712,65

Образуемый земельный участок № 8
Площадь = 18 856 кв.м

№ точки	X	Y
1/8	449364,56	2221823,34
2/8	449347,98	2221863,64
3/8	449341,92	2221878,33
4/8	449333,30	2221899,32
5/8	449118,30	2221825,50

6/8	449120,10	2221820,10
7/8	449137,75	2221767,24
8/8	449142,99	2221751,55
9/8	449144,23	2221747,83
10/8	449166,90	2221755,60
11/8	449173,66	2221757,92

Образуемый земельный участок № 9
Площадь = 103 134 кв.м

№ точки	X	Y
1/9	450425,81	2222333,88
2/9	450421,70	2222336,47
3/9	450417,69	2222339,10
4/9	450268,05	2222288,35
5/9	450257,84	2222318,58
6/9	450096,57	2222263,03
7/9	450106,68	2222233,27
8/9	449497,70	2222025,92
9/9	449479,42	2222019,00
10/9	449462,57	2222012,63
11/9	449415,78	2221994,92
12/9	449329,50	2221965,58
13/9	449311,42	2221959,43
14/9	449314,77	2221949,39
15/9	449318,00	2221939,46
16/9	449323,59	2221922,93
17/9	449333,30	2221899,32
18/9	449341,92	2221878,33
19/9	449347,98	2221863,64
20/9	449364,56	2221823,34
21/9	449389,55	2221831,90
22/9	449419,47	2221842,17
23/9	449396,17	2221897,16
24/9	449388,48	2221918,31
25/9	449379,83	2221942,12
26/9	449458,17	2221968,99
27/9	449464,93	2221971,30
28/9	449481,06	2221976,80
29/9	449522,19	2221990,94
30/9	449714,12	2222056,75
31/9	449720,73	2222059,02
32/9	449833,53	2222097,60
33/9	449843,75	2222072,74

34/9	449869,45	2222010,37
35/9	449874,59	2221997,74
36/9	449925,77	2222015,20
37/9	449920,55	2222027,79
38/9	449913,39	2222045,11
39/9	449909,14	2222055,54
40/9	449895,00	2222090,04
41/9	449886,27	2222111,36
42/9	449884,65	2222115,23
43/9	449886,61	2222115,89
44/9	449903,19	2222121,56
45/9	449978,42	2222147,03
46/9	450120,02	2222194,96
47/9	450109,49	2222161,69
48/9	450079,72	2222067,60
49/9	450315,36	2222148,06
50/9	450376,72	2222169,05
51/9	450383,74	2222171,46
52/9	450447,83	2222193,33
53/9	450423,50	2222266,33
54/9	450415,84	2222289,30
55/9	450468,70	2222306,53
56/9	450465,64	2222308,47
57/9	450462,32	2222310,59
58/9	450440,97	2222324,19
59/9	450430,25	2222331,09

Образуемый земельный участок № 10
Площадь = 8 616 кв.м

№ точки	X	Y
1/10	449510,41	2221877,88
2/10	449511,98	2221873,81
3/10	449419,47	2221842,17
4/10	449396,17	2221897,16
5/10	449388,48	2221918,31
6/10	449473,58	2221947,29
7/10	449492,36	2221953,65
8/10	449509,25	2221903,98
9/10	449502,46	2221901,75
10/10	449505,32	2221893,01
11/10	449504,73	2221892,81
12/10	449506,63	2221887,81

Образуемый земельный участок № 11
Площадь = 30 458 кв.м

№ точки	X	Y
1/11	449517,82	2221891,64
2/11	449522,69	2221877,45
3/11	449559,43	2221890,03
4/11	449659,98	2221924,41
5/11	449666,18	2221926,51
6/11	449729,22	2221948,05
7/11	449786,26	2221967,56
8/11	449793,42	2221969,98
9/11	449874,59	2221997,74
10/11	449869,45	2222010,37
11/11	449843,75	2222072,74
12/11	449706,04	2222026,01
13/11	449698,64	2222023,57
14/11	449639,99	2222003,63
15/11	449531,08	2221966,85
16/11	449526,60	2221965,30
17/11	449492,36	2221953,65
18/11	449509,25	2221903,98
19/11	449502,46	2221901,75
20/11	449505,32	2221893,01
21/11	449504,73	2221892,81
22/11	449506,63	2221887,81

Образуемый земельный участок № 12
Площадь = 173 кв.м

№ точки	X	Y
1/12	449510,41	2221877,88
2/12	449511,98	2221873,81
3/12	449518,93	2221876,16
4/12	449522,69	2221877,45
5/12	449517,82	2221891,64
6/12	449506,63	2221887,81

Образуемый земельный участок № 13
Площадь = 176 кв.м

№ точки	X	Y
1/13	449923,67	2222048,68
2/13	449928,03	2222050,20

3/13	449924,08	2222060,73
4/13	449920,62	2222059,53
5/13	449909,14	2222055,54
6/13	449913,39	2222045,11

Образуемый земельный участок № 14

Площадь = 7 466 кв.м

№ точки	X	Y
1/14	449923,67	2222048,68
2/14	449913,39	2222045,11
3/14	449920,55	2222027,79
4/14	449925,77	2222015,20
5/14	449932,44	2222017,46
6/14	450013,19	2222044,92
7/14	450007,03	2222063,02
8/14	449987,31	2222120,92
9/14	449910,57	2222095,32
10/14	449895,00	2222090,04
11/14	449909,14	2222055,54
12/14	449920,62	2222059,53
13/14	449924,08	2222060,73
14/14	449928,03	2222050,20

Образуемый земельный участок № 15

Площадь = 7 963 кв.м

№ точки	X	Y
1/15	449987,31	2222120,92
2/15	449996,43	2222123,96
3/15	450109,49	2222161,69
4/15	450079,72	2222067,60
5/15	450028,74	2222050,22
6/15	450021,80	2222047,86
7/15	450013,19	2222044,92
8/15	450007,03	2222063,02

Образуемый земельный участок № 16

Площадь = 7 876 кв.м

№ точки	X	Y
1/16	450477,76	2222284,43
2/16	450494,87	2222290,13
3/16	450561,55	2222248,37

4/16	450549,74	2222244,54
5/16	450554,67	2222229,77
6/16	450447,83	2222193,33
7/16	450423,5	2222266,33
8/16	450472,24	2222282,59

Образуемый земельный участок № 17
Площадь = 289 кв.м

№ точки	X	Y
1/17	450561,55	2222248,37
2/17	450549,74	2222244,54
3/17	450554,67	2222229,77
4/17	450578,35	2222237,85

Образуемый земельный участок № 18
Площадь = 8 807 кв.м

№ точки	X	Y
1/18	449094,58	2221833,40
2/18	449080,92	2221839,62
3/18	449073,22	2221836,97
4/18	449041,10	2221825,94
5/18	448906,76	2221779,98
6/18	448906,23	2221781,64
7/18	448900,17	2221779,73
8/18	448900,74	2221777,93
9/18	448865,99	2221766,07
10/18	448851,27	2221760,93
11/18	448824,46	2221751,82
12/18	448812,14	2221759,82
13/18	448808,56	2221762,14
14/18	448760,03	2221745,35
15/18	448754,16	2221738,17
16/18	448742,31	2221723,62
17/18	448753,73	2221695,01
18/18	448774,18	2221712,65
19/18	448872,81	2221746,57
20/18	448975,56	2221781,76
21/18	449047,55	2221806,43
22/18	449070,14	2221814,17
23/18	449088,13	2221815,15
24/18	449099,39	2221819,01
25/18	449095,11	2221831,82

Образуемый земельный участок № 19
Площадь = 5 758 кв.м

№ точки	X	Y
1/19	449118,3	2221825,5
2/19	449333,3	2221899,32
3/19	449323,59	2221922,93
4/19	449171,72	2221870,78
5/19	449170,31	2221875,06
6/19	449163,52	2221872,83
7/19	449164,96	2221868,47
8/19	449118,87	2221852,63
9/19	449113,4	2221840,21

Образуемый земельный участок № 20
Площадь = 12 518 кв.м

№ точки	X	Y
1/20	449464,93	2221971,30
2/20	449481,06	2221976,80
3/20	449522,19	2221990,94
4/20	449714,12	2222056,75
5/20	449720,73	2222059,02
6/20	449833,53	2222097,60
7/20	449843,75	2222072,74
8/20	449706,04	2222026,01
9/20	449698,64	2222023,57
10/20	449639,99	2222003,63
11/20	449531,08	2221966,85
12/20	449526,60	2221965,30
13/20	449492,36	2221953,65
14/20	449473,58	2221947,29
15/20	449388,48	2221918,31
16/20	449379,83	2221942,12
17/20	449458,17	2221968,99

Образуемый земельный участок № 21
Площадь = 6 567 кв.м

№ точки	X	Y
1/21	449910,57	2222095,32
2/21	449895	2222090,04
3/21	449886,27	2222111,36
4/21	449884,65	2222115,23

5/21	449886,61	2222115,89
6/21	449903,19	2222121,56
7/21	449978,42	2222147,03
8/21	450120,02	2222194,96
9/21	450109,49	2222161,69
10/21	449996,43	2222123,96
11/21	449987,31	2222120,92

Образуемый земельный участок № 22

Площадь = 1 569 кв.м

№ точки	X	Y
1/22	450494,87	2222290,13
2/22	450468,70	2222306,53
3/22	450415,84	2222289,30
4/22	450423,50	2222266,33
5/22	450472,24	2222282,59
6/22	450477,76	2222284,43

Образуемый земельный участок № 23

Площадь = 821 кв.м

№ точки	X	Y
1/23	448977,63	2221857,13
2/23	448980,44	2221857,96
3/23	448983,90	2221846,36
4/23	448923,44	2221826,51
5/23	448921,36	2221832,47
6/23	448919,19	2221838,87
7/23	448940,50	2221845,99
8/23	448943,43	2221846,96

Образуемый земельный участок № 24

Площадь = 212 кв.м

№ точки	X	Y
1/26	448980,44	2221857,96
2/26	448994,42	2221862,12
3/26	448998,76	2221847,77
4/26	448989,67	2221844,96
5/26	448983,90	2221846,36

Образуемый земельный участок № 25
Площадь = 19 020 кв.м

№ точки	X	Y
1/25	449493,64	2222038,02
2/25	449497,70	2222025,92
3/25	450106,68	2222233,27
4/25	450096,57	2222263,03
5/25	449922,51	2222203,07
6/25	449872,69	2222187,61
7/25	449660,50	2222112,41
8/25	449591,24	2222087,34
9/25	449549,98	2222071,02
10/25	449531,92	2222063,24
11/25	449512,63	2222060,54
12/25	449510,19	2222049,91
13/25	449502,58	2222047,12
14/25	449505,36	2222041,10

Образуемый земельный участок № 26
Площадь = 4 673 кв.м

№ точки	X	Y
1/26	450257,84	2222318,58
2/26	450268,05	2222288,35
3/26	450417,69	2222339,10
4/26	450382,40	2222361,50

Образуемый земельный участок № 27
Площадь = 9 646 кв.м

№ точки	X	Y
1/27	448802,18	2221890,24
2/27	448829,12	2221899,37
3/27	448829,12	2221899,38
4/27	448831,20	2221900,07
5/27	448833,40	2221900,82
6/27	448836,80	2221901,97
7/27	448850,55	2221906,63
8/27	448856,10	2221908,51
9/27	448859,94	2221909,82
10/27	448859,70	2221910,72
11/27	448858,55	2221914,04
12/27	448859,41	2221914,33

13/27	448864,42	2221916,06
14/27	448869,29	2221917,73
15/27	448870,44	2221914,42
16/27	448870,50	2221913,97
17/27	448878,24	2221916,65
18/27	448878,05	2221916,96
19/27	448876,90	2221920,28
20/27	448887,79	2221924,02
21/27	448888,90	2221920,70
22/27	448889,16	2221919,76
23/27	448918,46	2221930,36
24/27	448917,34	2221930,85
25/27	448878,62	2221941,28
26/27	448873,33	2221956,24
27/27	448866,55	2221975,40
28/27	448914,34	2221991,36
29/27	448927,41	2221985,27
30/27	448932,40	2221982,94
31/27	448945,38	2221976,90
32/27	448938,15	2221999,41
33/27	448934,39	2222010,81
34/27	448921,15	2222006,47
35/27	448909,51	2222003,20
36/27	448905,75	2222008,12
37/27	448843,23	2221987,96
38/27	448843,76	2221989,13
39/27	448817,04	2221930,63
40/27	448762,09	2221908,42
41/27	448762,59	2221907,19
42/27	448739,59	2221897,94
43/27	448728,54	2221894,89
44/27	448700,90	2221880,26
45/27	448688,92	2221875,94
46/27	448690,37	2221867,65
47/27	448692,87	2221861,00
48/27	448692,34	2221860,78
49/27	448695,05	2221853,61
50/27	448707,00	2221857,70
51/27	448768,99	2221878,92
52/27	448768,72	2221879,75
53/27	448767,61	2221883,08
54/27	448778,36	2221886,77
55/27	448779,49	2221883,47
56/27	448779,64	2221883,04

57/27	448787,39	2221885,63
58/27	448787,25	2221886,04
59/27	448786,86	2221887,20
60/27	448786,12	2221889,38
61/27	448797,00	2221893,13
62/27	448798,02	2221889,79
63/27	448798,29	2221888,92

Образуемый земельный участок № 28
Площадь =3 660 кв.м

№ точки	X	Y
1/28	448917,34	2221930,85
2/28	448878,62	2221941,28
3/28	448873,33	2221956,24
4/28	448866,55	2221975,40
5/28	448914,34	2221991,36
6/28	448927,41	2221985,27
7/28	448932,40	2221982,94
8/28	448945,38	2221976,90
9/28	448954,38	2221948,86
10/28	448952,28	2221948,17
11/28	448940,98	2221938,50
12/28	448918,77	2221930,47

Образуемый земельный участок № 29
Площадь =3 873 кв.м

№ точки	X	Y
1/29	448758,25	2221917,97
2/29	448758,68	2221918,12
3/29	448750,28	2221939,02
4/29	448750,69	2221939,16
5/29	448746,04	2221950,99
6/29	448743,12	2221949,85
7/29	448742,9	2221951,54
8/29	448742,22	2221953,01
9/29	448843,76	2221989,13
10/29	448817,04	2221930,63
11/29	448762,09	2221908,42