206002/206002-2019-139(2)

№ 206002-2019-139
от 16.01.19

ПРАВИТЕЛЬСТВО ЛЕНИНГРАДСКОЙ ОБЛАСТИ

РАСПОРЯЖЕНИЕ

от 16 января 2019 года № 9-р

Об утверждении проекта планировки территории и проекта межевания территории, предусматривающих размещение линейного объекта регионального значения "Заходы ВЛ 110 кВ на ПС 110 кВ "Высоцкая" (по титулу: "ВЛ 110 кВ до ПС 110 кВ Высоцкая")

В соответствии с пунктом 1 части 10 статьи 4 областного закона от 20 февраля 2018 года № 20-оз "Об отдельных вопросах подготовки и утверждения документации по планировке территории, подготовка которой осуществляется на основании решений органов исполнительной власти Ленинградской области":

1. Утвердить проект планировки территории, предусматривающий размещение линейного объекта регионального значения "Заходы ВЛ 110 кВ на ПС 110 кВ "Высоцкая" (по титулу: "ВЛ 110 кВ до ПС 110 кВ Высоцкая") в составе:

чертеж красных линий согласно приложению 1;

чертеж границ зон планируемого размещения линейного объекта согласно приложению 2;

Положение о размещении линейного объекта согласно приложению 3.

2. Утвердить проект межевания территории, предусматривающий размещение линейного объекта регионального значения "Заходы ВЛ 110 кВ на ПС 110 кВ "Высоцкая" (по титулу: "ВЛ 110 кВ до ПС 110 кВ Высоцкая"), в составе:

перечень и сведения о площади образуемых земельных участков, возможные способы их образования, виды разрешенного использования образуемых земельных участков согласно приложению 4;

чертеж границ планируемых и существующих элементов планировочной структуры согласно приложению 5;

чертеж красных линий, утвержденных в составе проекта планировки территории, согласно приложению 6;

чертеж границ образуемых и изменяемых земельных участков согласно приложению 7.

3. Комитету по архитектуре и градостроительству Ленинградской области направить в течение семи календарных дней со дня утверждения:

проект планировки территории и проект межевания территории, предусматривающие размещение линейного объекта регионального значения "Заходы ВЛ 110 кВ на ПС 110 кВ "Высоцкая" (по титулу: "ВЛ 110 кВ до ПС 110 кВ Высоцкая"), главе муниципального образования Высоцкое городское поселение Выборгского района Ленинградской области, главе муниципального образования Советское городское поселение Выборгского района Ленинградской области для опубликования на официальных сайтах муниципальных образований в информационно-телекоммуникационной сети "Интернет", а также главе администрации муниципального образования Выборгский район Ленинградской области для размещения в информационной системе обеспечения градостроительной деятельности;

проект межевания территории, предусматривающий размещение линейного объекта регионального значения "Заходы ВЛ 110 кВ на ПС 110 кВ "Высоцкая" (по титулу: "ВЛ 110 кВ до ПС 110 кВ Высоцкая"), в Управление Федеральной службы государственной регистрации, кадастра и картографии по Ленинградской области.

4. Контроль за исполнением пункта 3 настоящего распоряжения возложить на председателя комитета по архитектуре и градостроительству Ленинградской области.

Губернатор
Ленинградской области А.Дрозденко

УТВЕРЖДЕН
распоряжением Правительства
Ленинградской области
от 16 января 2019 года № 9-р
(приложение 1)

ПРОЕКТ ПЛАНИРОВКИ ТЕРРИТОРИИ
линейного объекта регионального значения
«Заходы ВЛ 110 кВ на ПС 110 кВ «Высоцкая»
(по титулу: «ВЛ 110 кВ до ПС 110 кВ Высоцкая»)

Основная (утверждаемая) часть
ДПТ-ППТ-1.1-1
Графическая часть
Чертеж красных линий

Чертеж красных линий

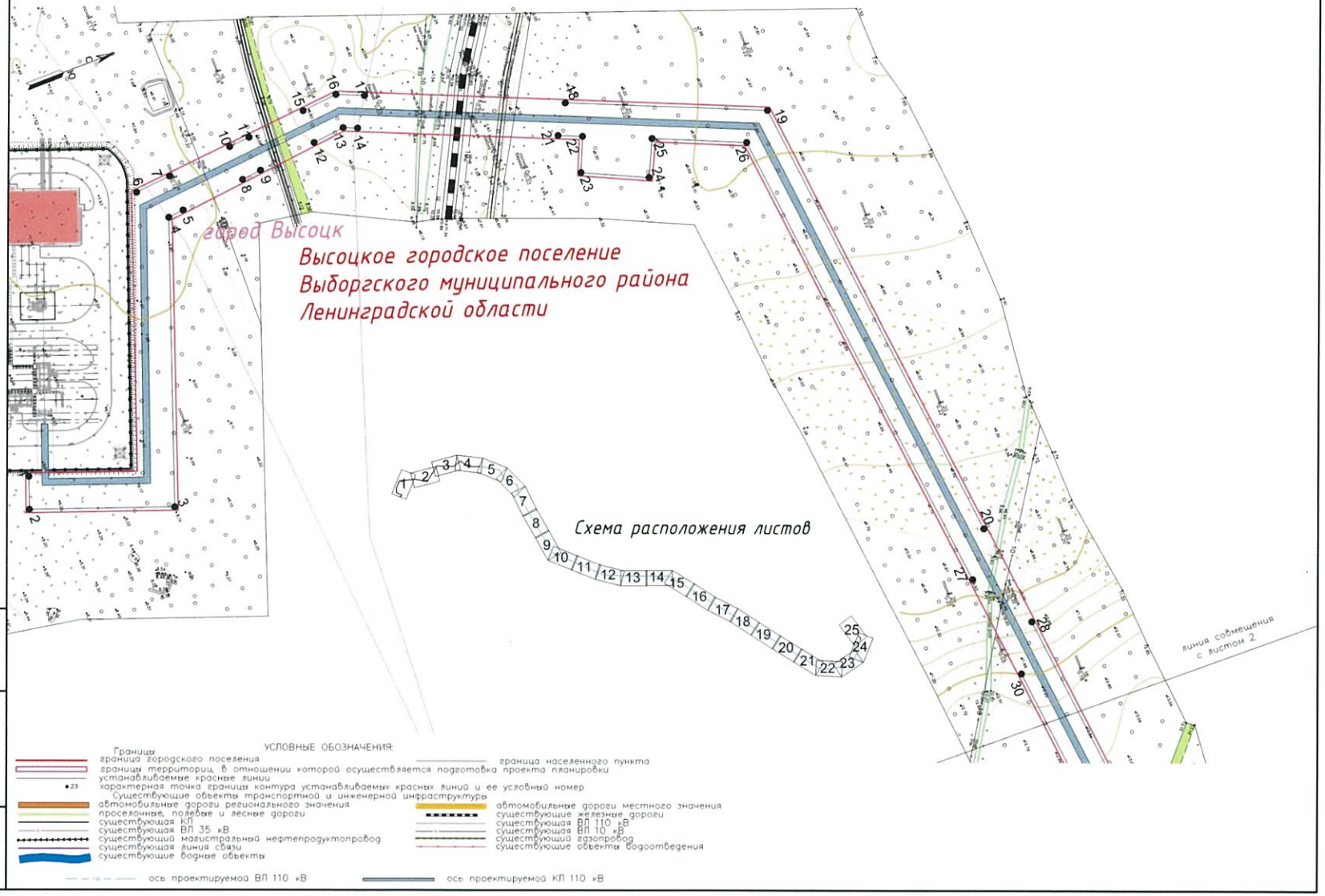

Взаим. инв. №

Подп. и дата

Инв. № подл.

Чертеж красных линий

Высоцкое городское поселение
Выборгского муниципального района
Ленинградской области

УСЛОВНЫЕ ОБОЗНАЧЕНИЯ:

Границы
граница городского поселения
границы территорий, в отношении которой осуществляется подготовка проекта планировки
устанавливаемые красные линии
•23 характерная точка границы контура устанавливаемых красных линий и ее условный номер
граница населенного пункта

Существующие объекты транспортной и инженерной инфраструктуры
автомобильные дороги регионального значения
проселочные, полевые и лесные дороги
существующая КЛ
существующая ВЛ 35 кВ
существующий магистральный нефтепродуктопровод
существующая линия связи
существующие водные объекты
автомобильные дороги местного значения
существующие железные дороги
существующая ВЛ 110 кВ
существующая ВЛ 10 кВ
существующий газопровод
существующие объекты водоотведения

ось проектируемой ВЛ 110 кВ
ось проектируемой КЛ 110 кВ

Взам. инв. №	
Подп. и дата	
Инв. № подл.	

Чертеж красных линий

Высоцкое городское поселение
Выборгского муниципального района
Ленинградской области

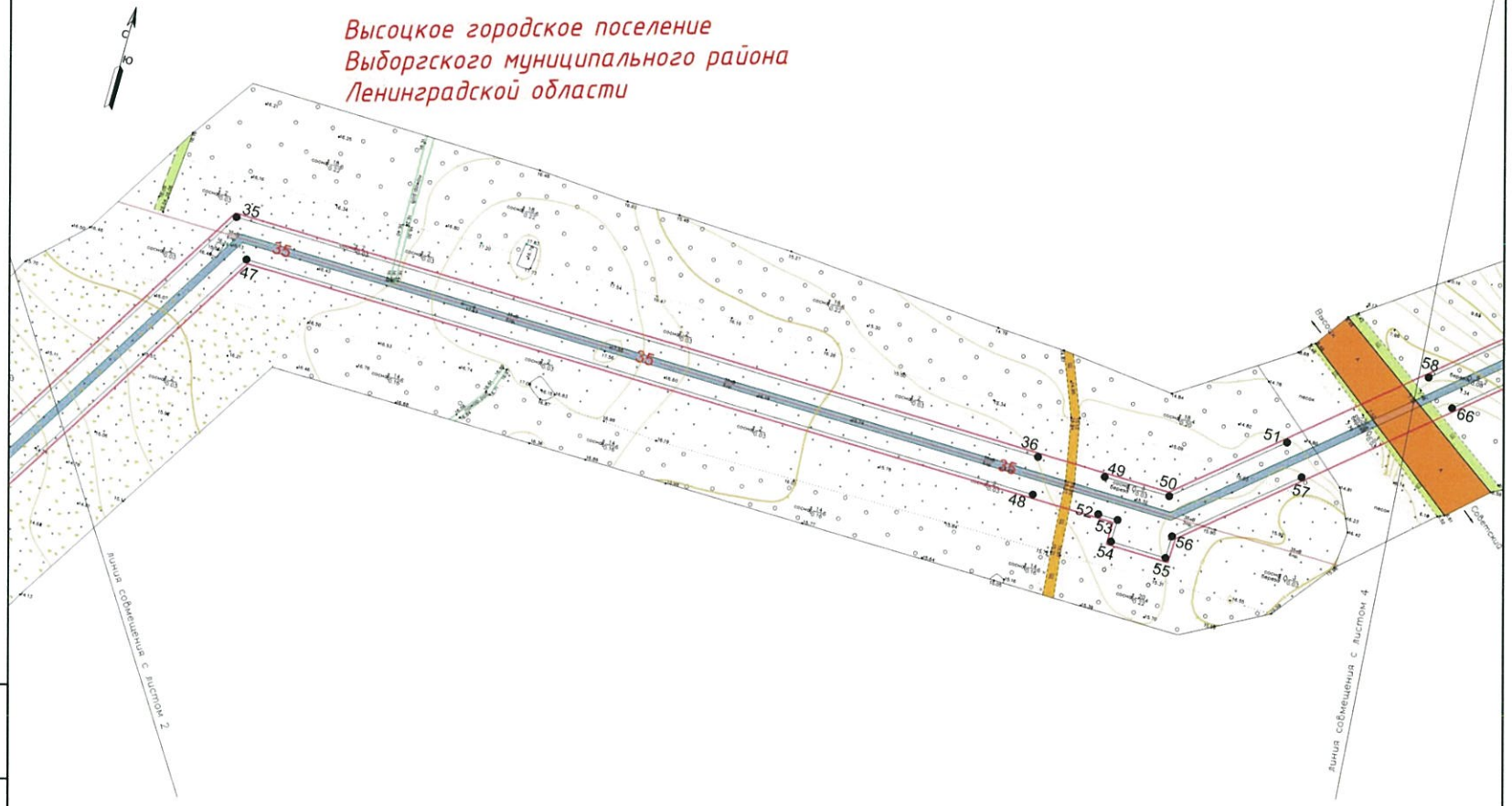

УСЛОВНЫЕ ОБОЗНАЧЕНИЯ:

Границы
граница городского поселения
границы территорий, в отношении которой осуществляется подготовка проекта планировки
устанавливаемые красные линии
•23 характерная точка границы контура устанавливаемых красных линий и ее условный номер
граница населенного пункта

Существующие объекты транспортной и инженерной инфраструктуры
автомобильные дороги регионального значения
проселочные, полевые и лесные дороги
существующая КЛ
существующая ВЛ 35 кВ
существующий магистральный нефтепродуктопровод
существующая линия связи
существующие водные объекты
автомобильные дороги местного значения
существующие железные дороги
существующая ВЛ 110 кВ
существующая ВЛ 10 кВ
существующий газопровод
существующие объекты водоотведения

ось проектируемой ВЛ 110 кВ
ось проектируемой КЛ 110 кВ

Инв. № подл.	Подп. и дата	Взаим. инв. №

Чертеж красных линий

Взам. инв. №

Подп. и дата

Инв. № подл.

Чертеж красных линий

Высоцкое городское поселение
Выборгского муниципального района
Ленинградской области

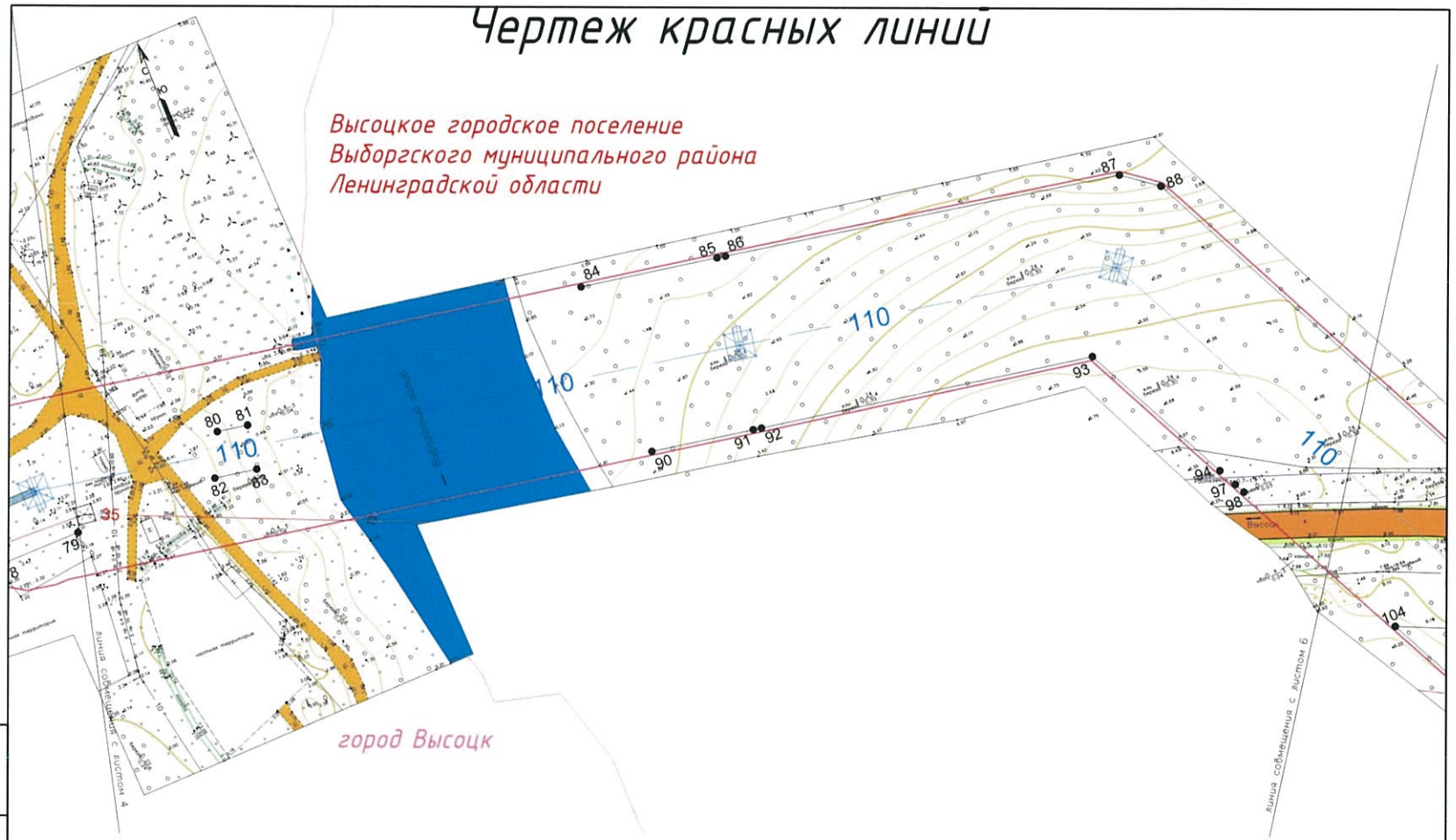

УСЛОВНЫЕ ОБОЗНАЧЕНИЯ:

Границы
- граница городского поселения
- границы территории, в отношении которой осуществляется подготовка проекта планировки
- устанавливаемые красные линии
- 23 характерная точка границы контура устанавливаемых красных линий и ее условный номер
- граница населенного пункта

Существующие объекты транспортной и инженерной инфраструктуры
- автомобильные дороги регионального значения
- проселочные, полевые и лесные дороги
- существующая КЛ
- существующая ВЛ 35 кВ
- существующий магистральный нефтепродуктопровод
- существующая линия связи
- существующие водные объекты
- автомобильные дороги местного значения
- существующие железные дороги
- существующая ВЛ 110 кВ
- существующая ВЛ 10 кВ
- существующий газопровод
- существующие объекты водоотведения
- ось проектируемой ВЛ 110 кВ
- ось проектируемой КЛ 110 кВ

Инв. № подл.	Подп. и дата	Взам. инв. №

Чертеж красных линий

Высоцкое городское поселение
Выборгского муниципального района
Ленинградской области

Взам. инв. №

Подп. и дата

Инв. № подл.

Чертеж красных линий

Высоцкое городское поселение
Выборгского муниципального района
Ленинградской области

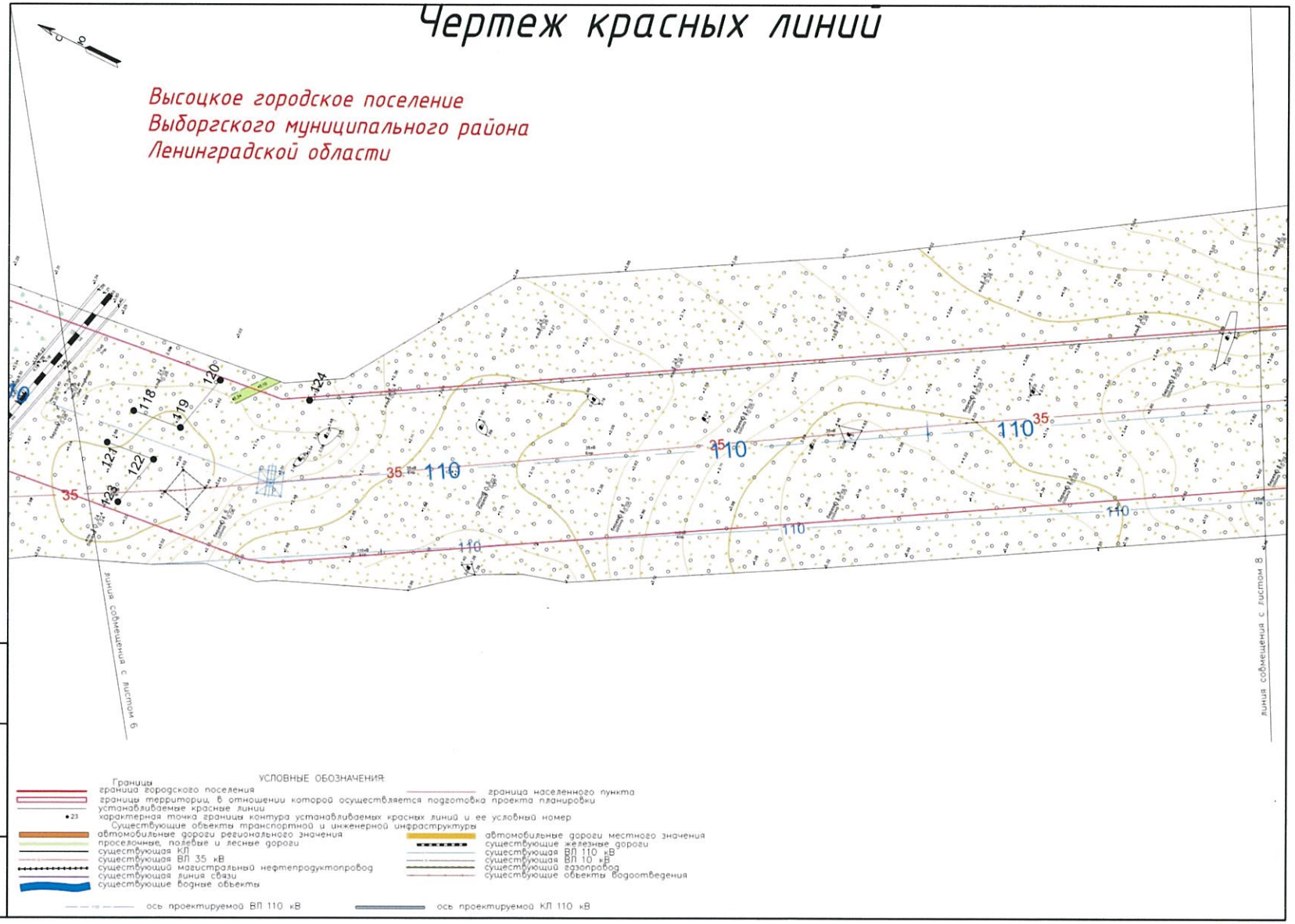

Взаим. инв. №
Подп. и дата
Инв. № подл.

Чертеж красных линий

Высоцкое городское поселение
Выборгского муниципального района
Ленинградской области

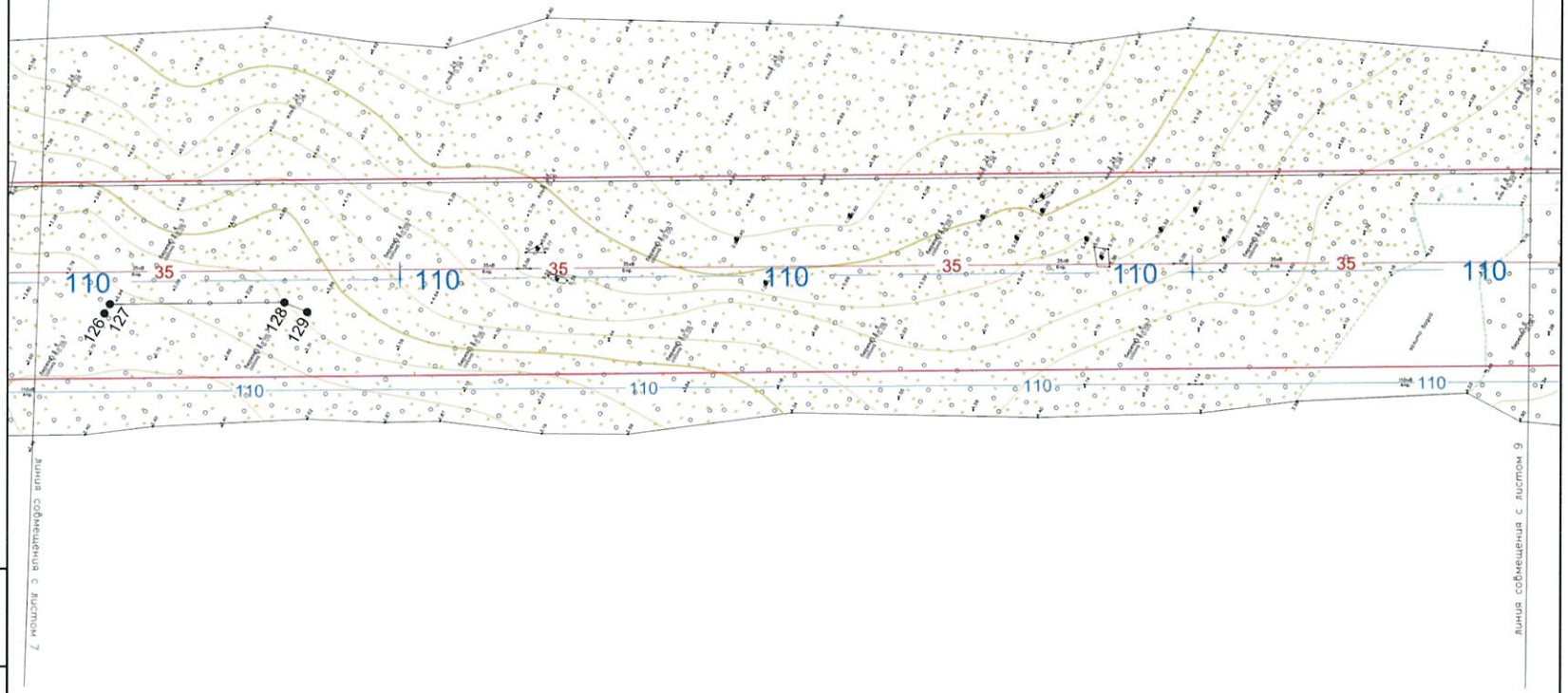

УСЛОВНЫЕ ОБОЗНАЧЕНИЯ:

Границы
граница городского поселения
граница населенного пункта
границы территорий, в отношении которой осуществляется подготовка проекта планировки
устанавливаемые красные линии
•23 характерная точка границы контура устанавливаемых красных линий и ее условный номер

Существующие объекты транспортной и инженерной инфраструктуры
автомобильные дороги регионального значения
автомобильные дороги местного значения
проселочные, полевые и лесные дороги
существующие железные дороги
существующая КЛ
существующая ВЛ 110 кВ
существующая ВЛ 35 кВ
существующая ВЛ 10 кВ
существующий магистральный нефтепродуктопровод
существующий газопровод
существующая линия связи
существующие объекты водоотведения
существующие водные объекты

ось проектируемой ВЛ 110 кВ
ось проектируемой КЛ 110 кВ

Взаим. инв. №
Подп. и дата
Инв. № подл.

Чертеж красных линий

Высоцкое городское поселение
Выборгского муниципального района
Ленинградской области

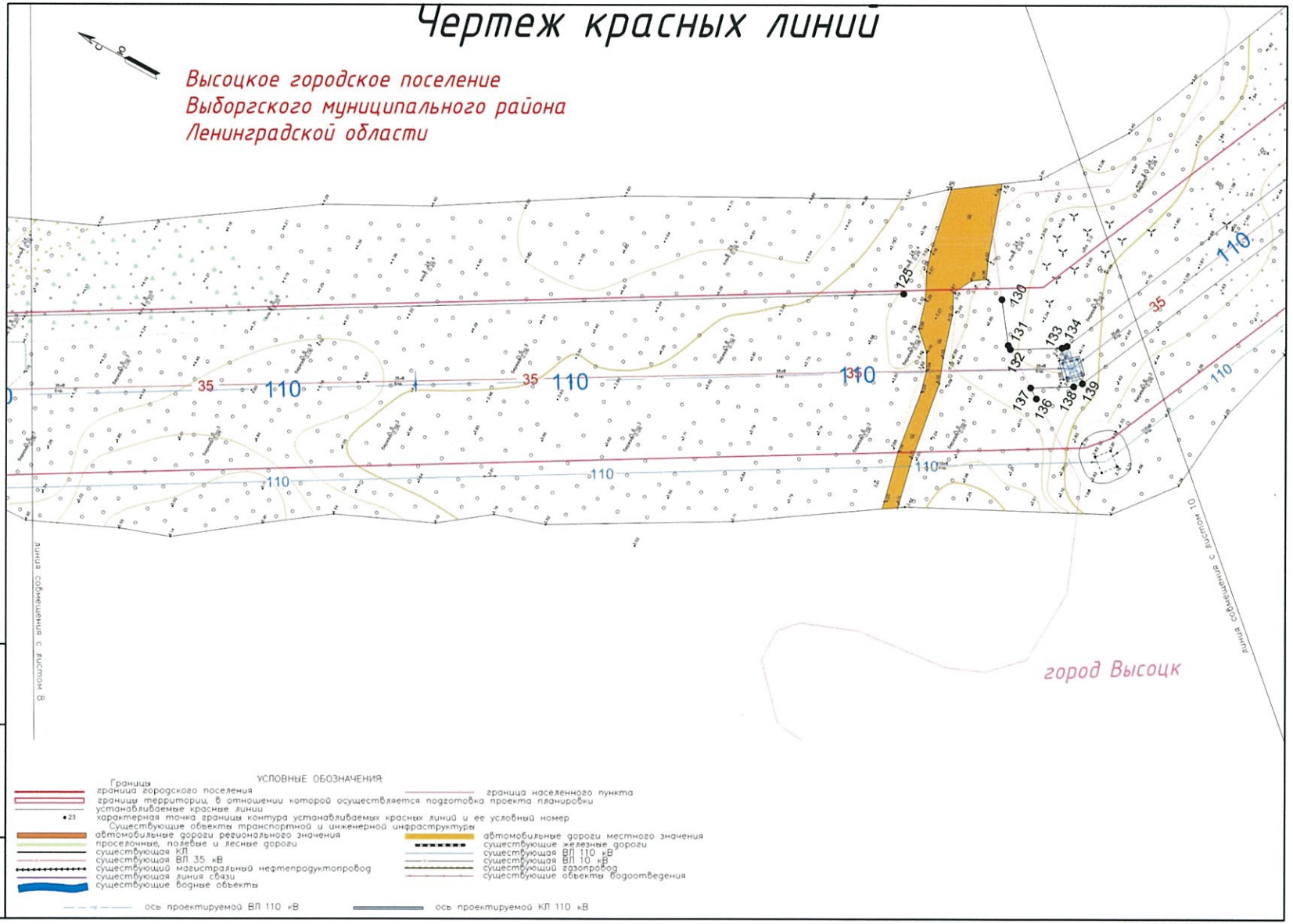

Взаим. инв. №
Подп. и дата
Инв. № подл.

Чертеж красных линий

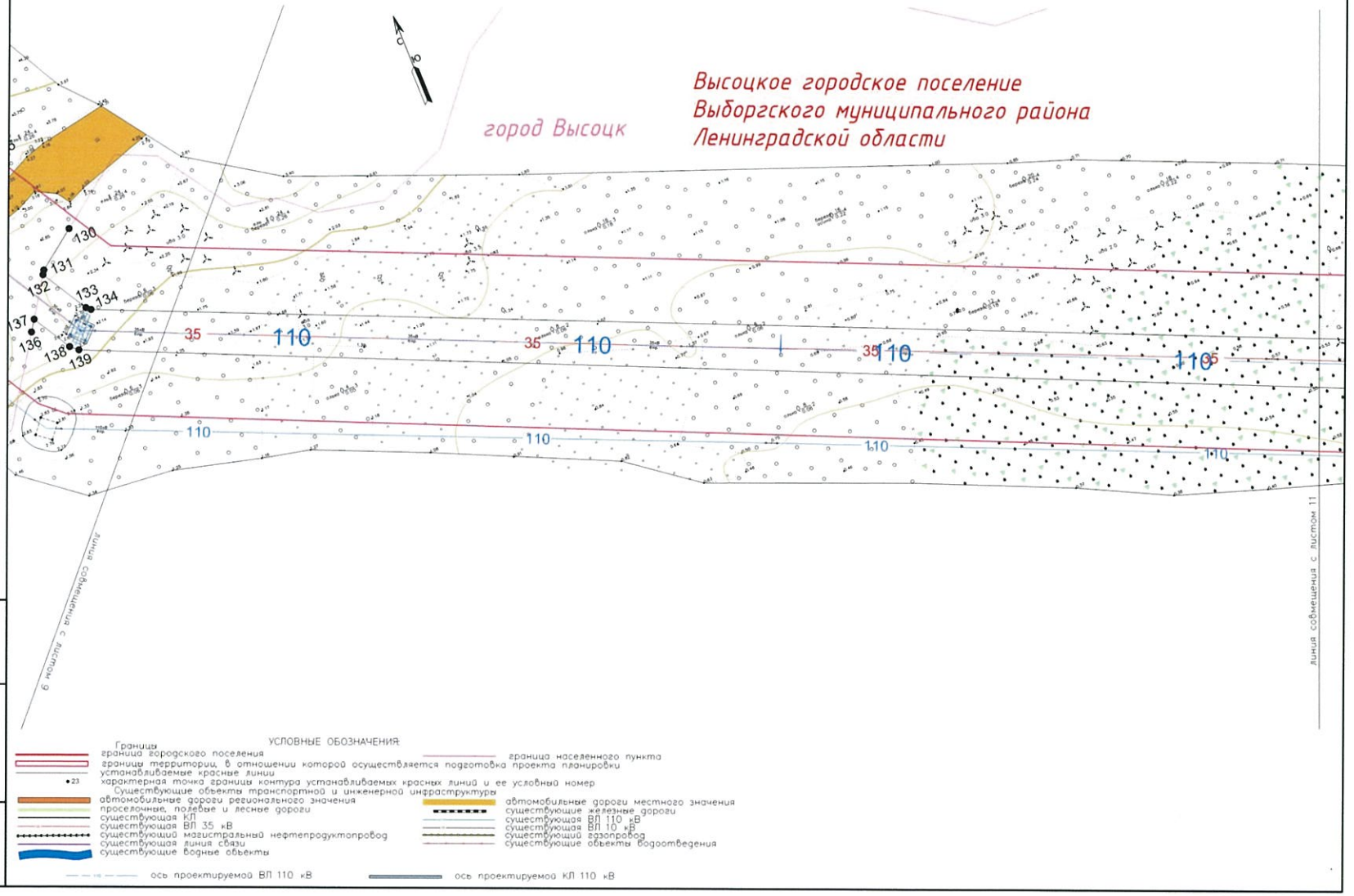

Взам. инв. №

Подп. и дата

Инв. № подл.

Чертеж красных линий

Высоцкое городское поселение
Выборгского муниципального района
Ленинградской области

город Высоцк

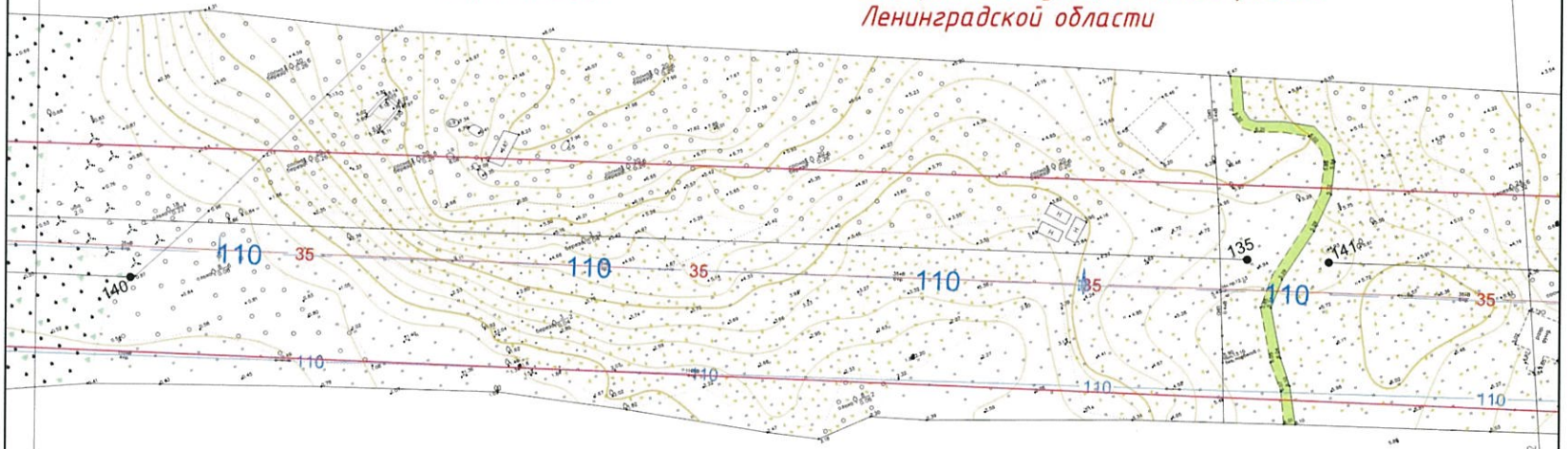

УСЛОВНЫЕ ОБОЗНАЧЕНИЯ:

Границы
граница городского поселения
границы территорий, в отношении которой осуществляется подготовка проекта планировки
устанавливаемые красные линии
•23 характерная точка границы контура устанавливаемых красных линий и ее условный номер
граница населенного пункта

Существующие объекты транспортной и инженерной инфраструктуры
автомобильные дороги регионального значения
проселочные, полевые и лесные дороги
существующая КЛ
существующая ВЛ 35 кВ
существующий магистральный нефтепродуктопровод
существующая линия связи
существующие водные объекты
автомобильные дороги местного значения
существующие железные дороги
существующая ВЛ 110 кВ
существующая ВЛ 10 кВ
существующий газопровод
существующие объекты водоотведения

ось проектируемой ВЛ 110 кВ
ось проектируемой КЛ 110 кВ

Инв. № подл.	Подп. и дата	Взаим. инв. №

Чертеж красных линий

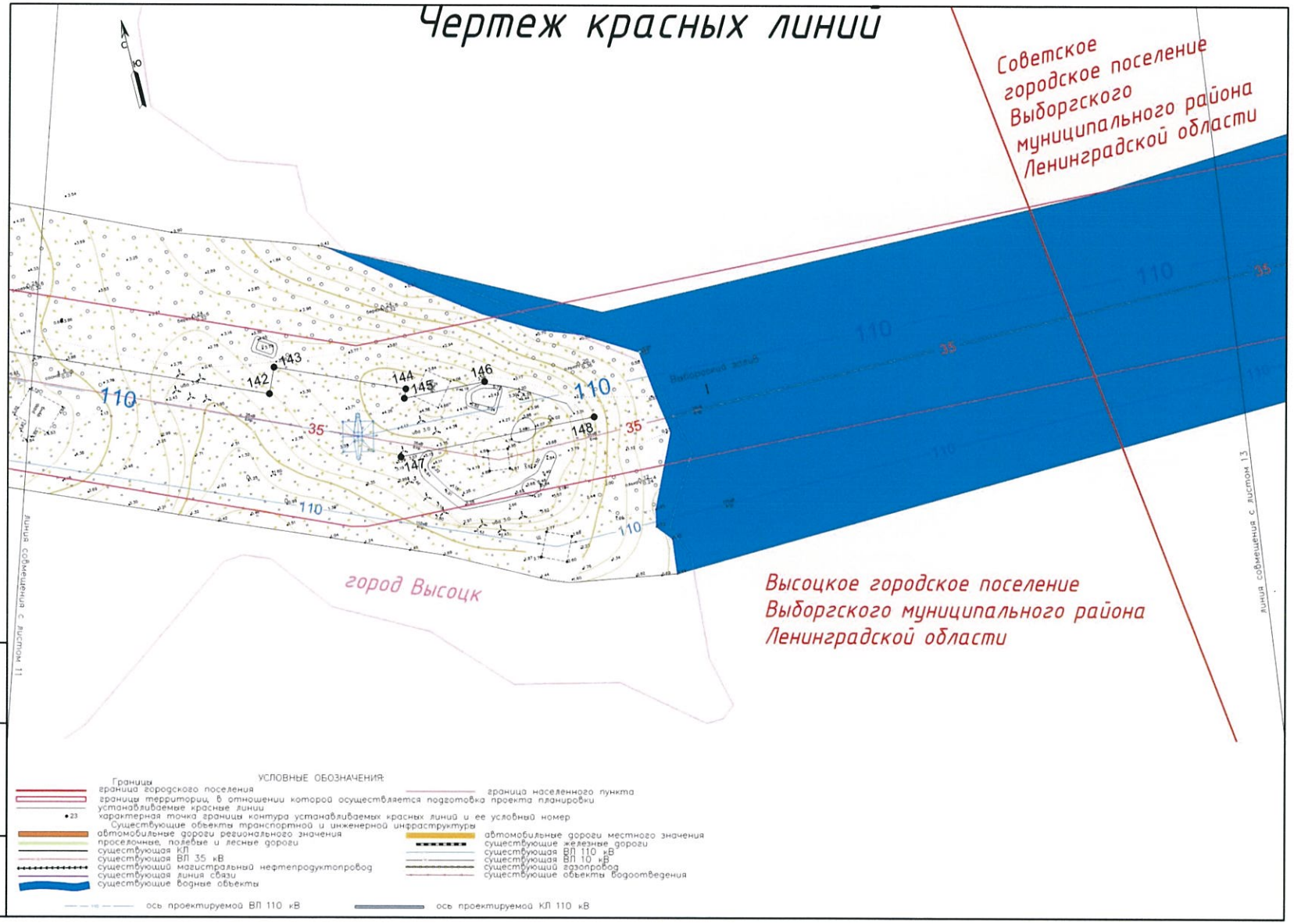

Инв. № подл.	Подп. и дата	Взаим. инв. №

Чертеж красных линий

Взаим. инв. №

Подп. и дата

Инв. № подл.

Чертеж красных линий

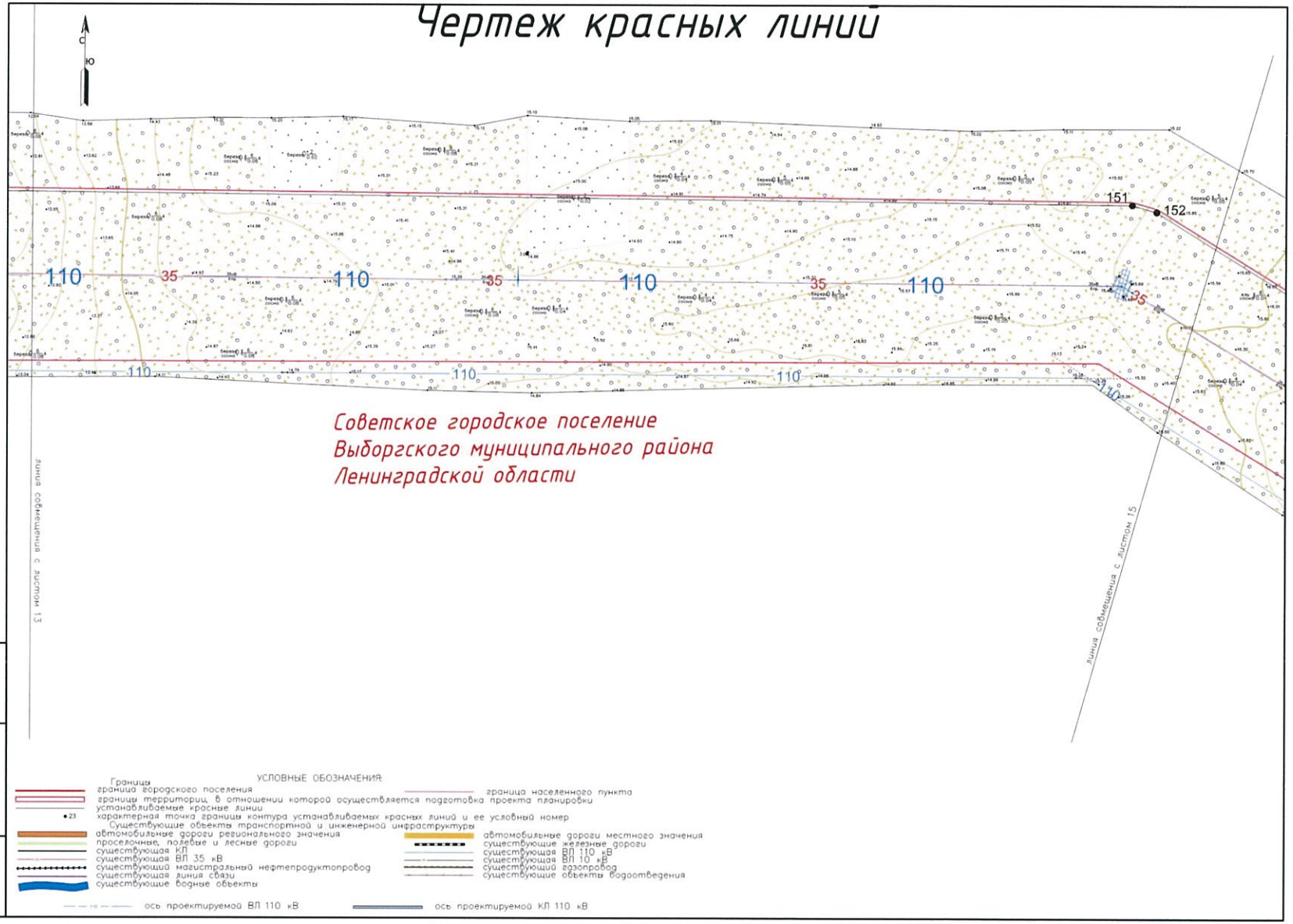

Взаим. инв. №

Подп. и дата

Инв. № подл.

Чертеж красных линий

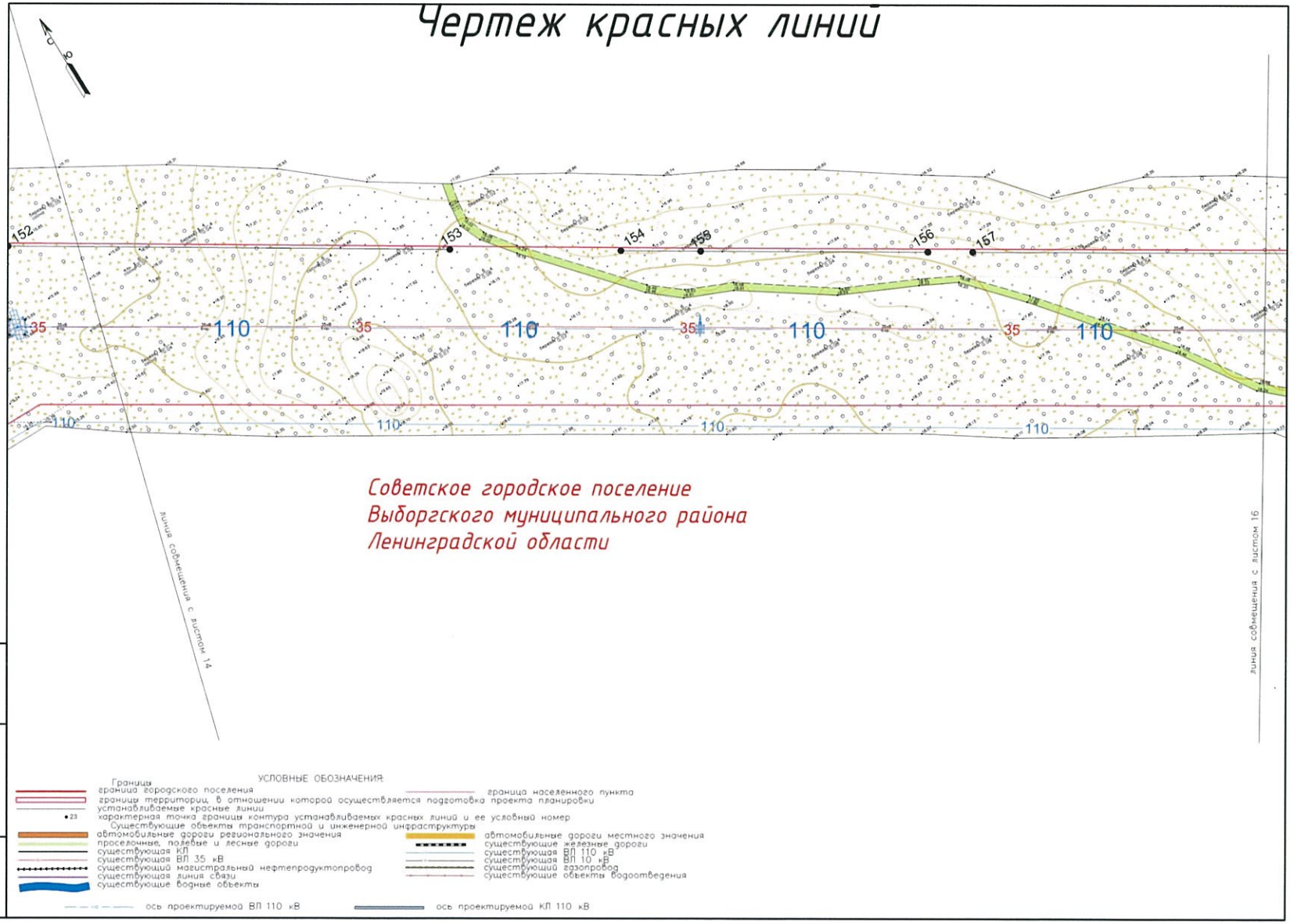

Взаим. инв. №

Подп. и дата

Инв. № подл.

Чертеж красных линий

Советское городское поселение
Выборгского муниципального района
Ленинградской области

УСЛОВНЫЕ ОБОЗНАЧЕНИЯ:

Границы
граница городского поселения
границы территорий, в отношении которой осуществляется подготовка проекта планировки
граница населенного пункта
устанавливаемые красные линии
•23 характерная точка границы контура устанавливаемых красных линий и ее условный номер

Существующие объекты транспортной и инженерной инфраструктуры
автомобильные дороги регионального значения
проселочные, полевые и лесные дороги
существующая КЛ
существующая ВЛ 35 кВ
существующий магистральный нефтепродуктопровод
существующая линия связи
существующие водные объекты
автомобильные дороги местного значения
существующие железные дороги
существующая ВЛ 110 кВ
существующая ВЛ 10 кВ
существующий газопровод
существующие объекты водоотведения

ось проектируемой ВЛ 110 кВ
ось проектируемой КЛ 110 кВ

Взаим. инв. №
Подп. и дата
Инв. № подл.

Чертеж красных линий

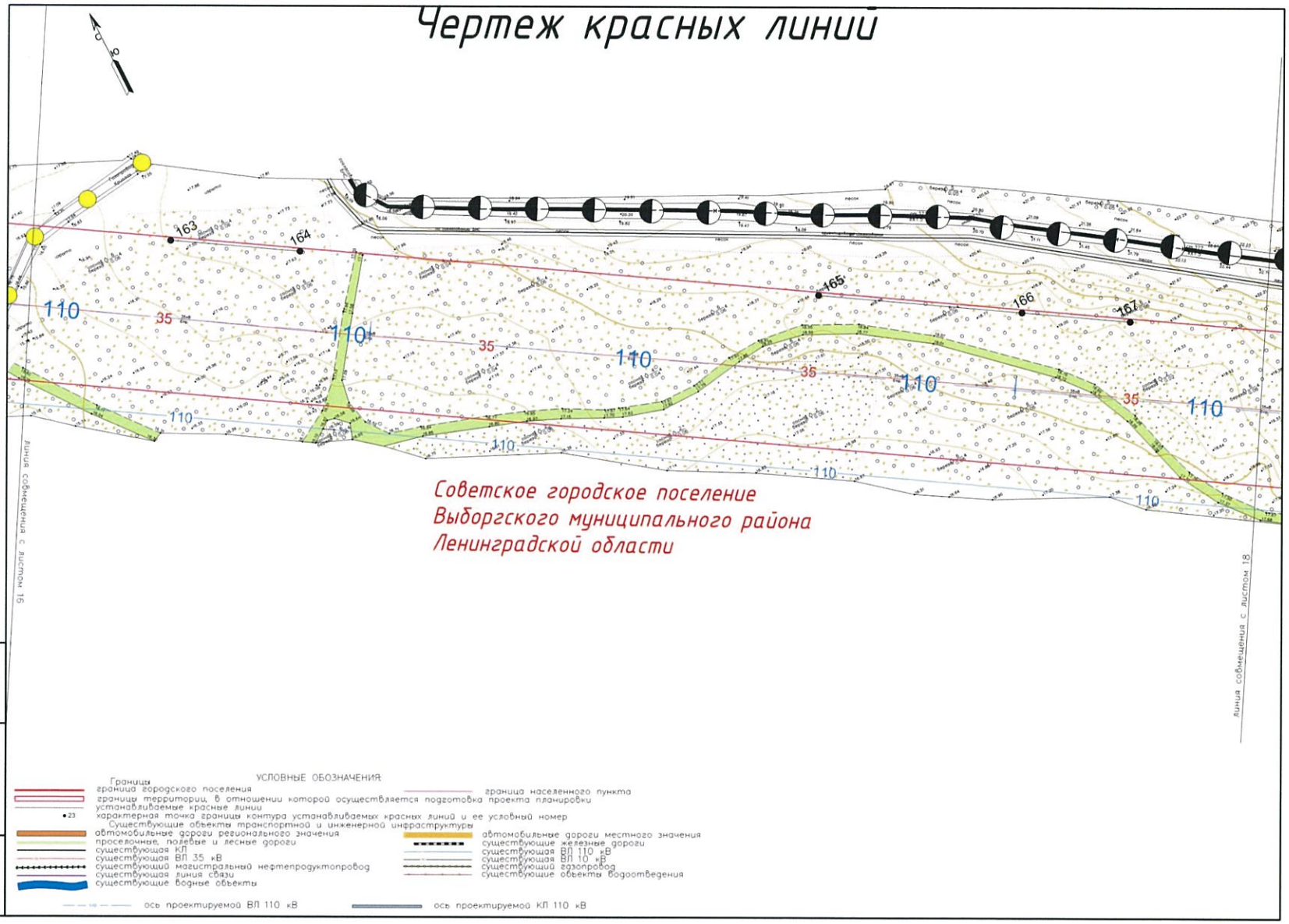

Взам. инв. №

Подп. и дата

Инв. № подл.

Чертеж красных линий

Советское городское поселение
Выборгского муниципального района
Ленинградской области

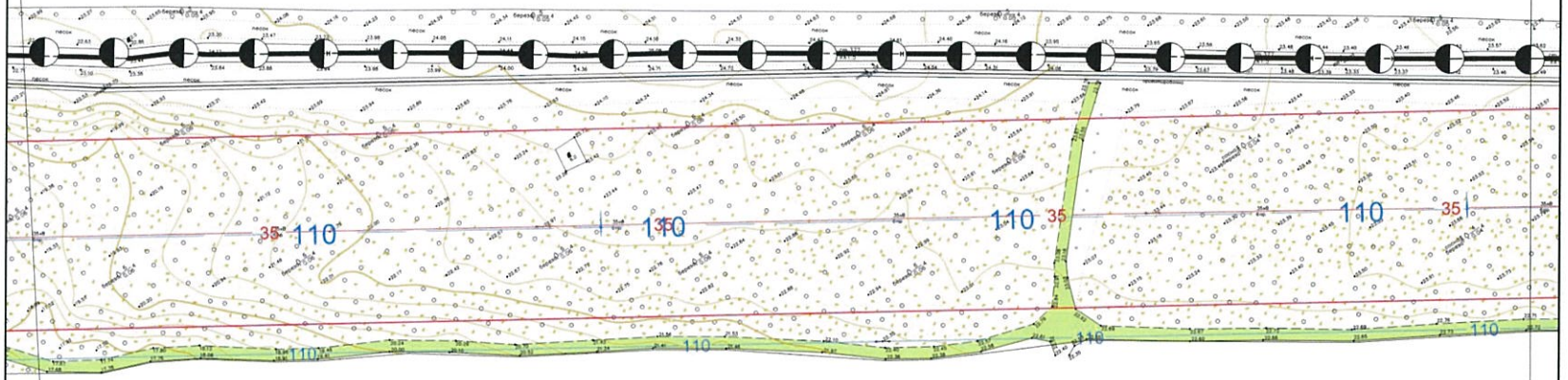

УСЛОВНЫЕ ОБОЗНАЧЕНИЯ:

Границы
граница городского поселения
граница территорий, в отношении которой осуществляется подготовка проекта планировки
граница населенного пункта
устанавливаемые красные линии
•23 характерная точка границы контура устанавливаемых красных линий и ее условный номер

Существующие объекты транспортной и инженерной инфраструктуры
автомобильные дороги регионального значения
автомобильные дороги местного значения
проселочные, полевые и лесные дороги
существующие железные дороги
существующая КЛ
существующая ВЛ 110 кВ
существующая ВЛ 35 кВ
существующая ВЛ 10 кВ
существующий магистральный нефтепродуктопровод
существующий газопровод
существующая линия связи
существующие объекты водоотведения
существующие водные объекты

ось проектируемой ВЛ 110 кВ
ось проектируемой КЛ 110 кВ

Инв. № подл. | Подп. и дата | Взам. инв. №

Чертеж красных линий

Советское городское поселение
Выборгского муниципального района
Ленинградской области

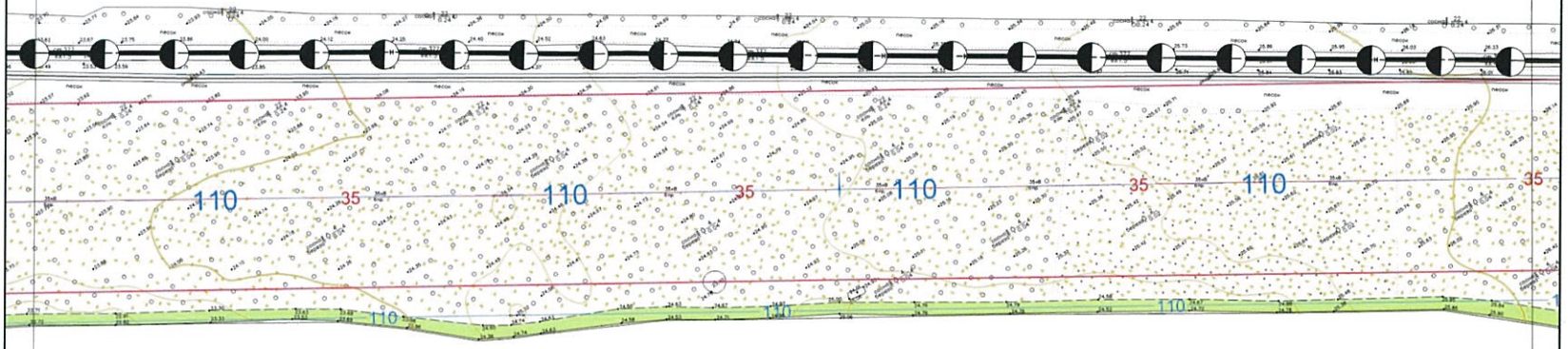

УСЛОВНЫЕ ОБОЗНАЧЕНИЯ:

Границы
- граница городского поселения
- границы территорий, в отношении которой осуществляется подготовка проекта планировки
- устанавливаемые красные линии
- 23 характерная точка границы контура устанавливаемых красных линий и ее условный номер
- граница населенного пункта

Существующие объекты транспортной и инженерной инфраструктуры
- автомобильные дороги регионального значения
- проселочные, полевые и лесные дороги
- существующая КЛ
- существующая ВЛ 35 кВ
- существующий магистральный нефтепродуктопровод
- существующая линия связи
- существующие водные объекты
- автомобильные дороги местного значения
- существующие железные дороги
- существующая ВЛ 110 кВ
- существующая ВЛ 10 кВ
- существующий газопровод
- существующие объекты водоотведения
- ось проектируемой ВЛ 110 кВ
- ось проектируемой КЛ 110 кВ

Взаим. инв. №
Подп. и дата
Инв. № подл.

Чертеж красных линий

Советское городское поселение
Выборгского муниципального района
Ленинградской области

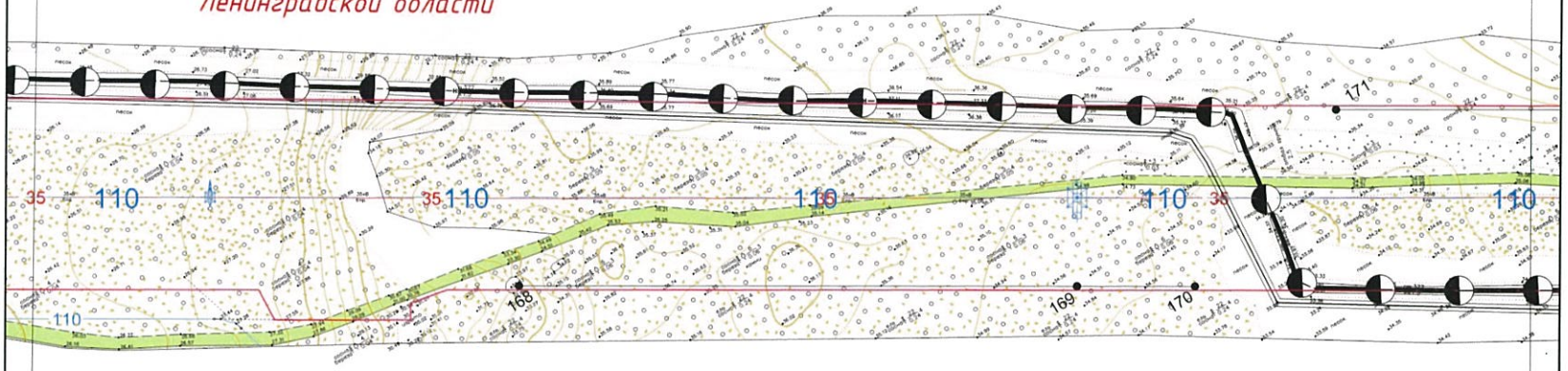

УСЛОВНЫЕ ОБОЗНАЧЕНИЯ:

Границы
граница городского поселения
граница территорий, в отношении которой осуществляется подготовка проекта планировки
устанавливаемые красные линии
23 характерная точка границы контура устанавливаемых красных линий и ее условный номер
граница населенного пункта

Существующие объекты транспортной и инженерной инфраструктуры
автомобильные дороги регионального значения
проселочные, полевые и лесные дороги
существующая КЛ
существующая ВЛ 35 кВ
существующий магистральный нефтепродуктопровод
существующая линия связи
существующие водные объекты
автомобильные дороги местного значения
существующие железные дороги
существующая ВЛ 110 кВ
существующая ВЛ 10 кВ
существующий газопровод
существующие объекты водоотведения

ось проектируемой ВЛ 110 кВ
ось проектируемой КЛ 110 кВ

Взаим. инв. №
Подп. и дата
Инв. № подл.

Чертеж красных линий

Советское городское поселение
Выборгского муниципального района
Ленинградской области

Взаим. инв. №
Подп. и дата
Инв. № подл.

Чертеж красных линий

Советское городское поселение
Выборгского муниципального района
Ленинградской области

Взам. инв. №

Подп. и дата

Инв. № подл.

Чертеж красных линий

Советское городское поселение
Выборгского муниципального района
Ленинградской области

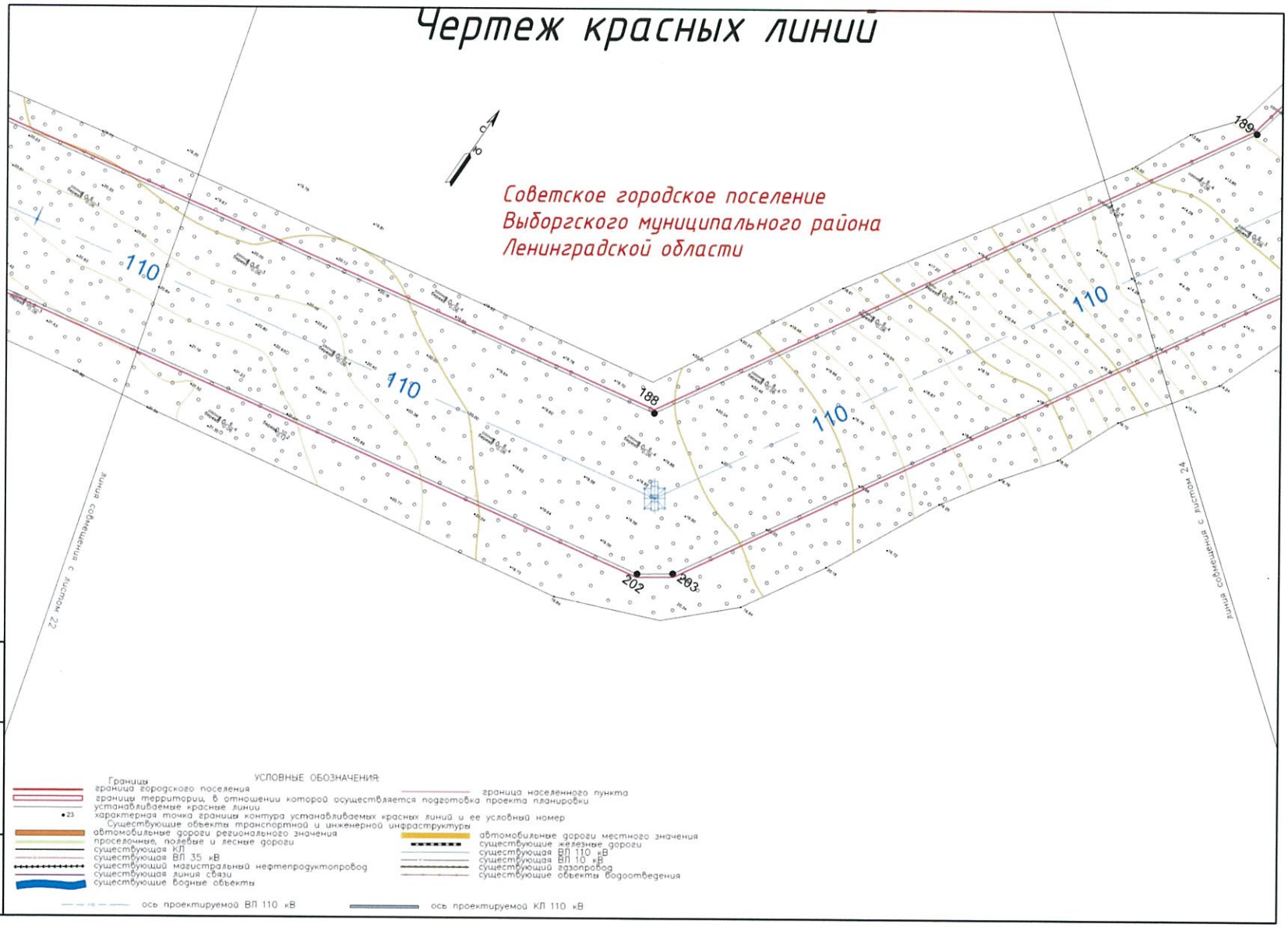

Инв. № подл.	Подп. и дата	Взаим. инв. №

Чертеж красных линий

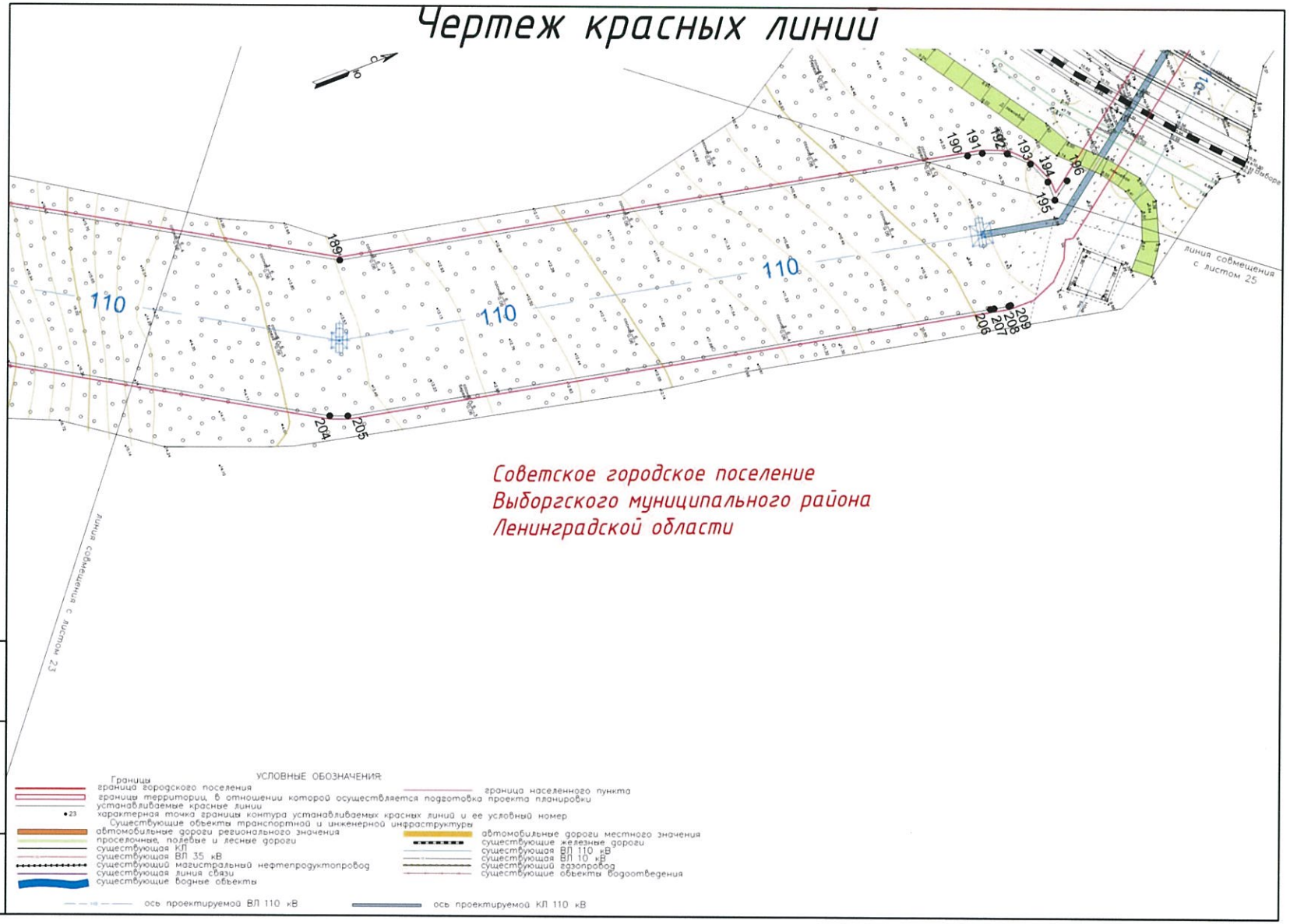

Инв. № подл.	Подп. и дата	Взаим. инв. №

Чертеж красных линий

Советское городское поселение
Выборгского муниципального района
Ленинградской области

УСЛОВНЫЕ ОБОЗНАЧЕНИЯ:

Границы
граница городского поселения
границы территорий, в отношении которой осуществляется подготовка проекта планировки
граница населенного пункта
устанавливаемые красные линии
23 характерная точка границы контура устанавливаемых красных линий и ее условный номер

Существующие объекты транспортной и инженерной инфраструктуры
автомобильные дороги регионального значения
проселочные, полевые и лесные дороги
существующая КЛ
существующая ВЛ 35 кВ
существующий магистральный нефтепродуктопровод
существующая линия связи
существующие водные объекты
автомобильные дороги местного значения
существующие железные дороги
существующая ВЛ 110 кВ
существующая ВЛ 10 кВ
существующий газопровод
существующие объекты водоотведения

ось проектируемой ВЛ 110 кВ
ось проектируемой КЛ 110 кВ

Инв. № подл.	Подп. и дата	Взам. инв. №

Ведомость координат характерных точек устанавливаемых красных линий линейного объекта регионального значения «Заходы ВЛ 110 кВ на ПС 110 кВ «Высоцкая» (по титулу: «ВЛ 110 кВ до ПС 110 кВ Высоцкая»)*		
* Характерные точки с условными номерами нанесены на «Чертеже красных линий» раздела 1 «Проект планировки территории. Графическая часть». Система координат – СК 47_зона_1		
№ точки на чертеже	X	Y
Красная линия № 1 (146 м)		
1	1284854.41	509943.63
2	1284863.79	509940.14
3	1284878.96	509980.93
4	1284796.59	510011.03
5	1284796.08	510015.75
Красная линия № 2 (11 м)		
6	1284786	510004.84
7	1284785.04	510015.74
Красная линия № 3 (6 м)		
8	1284793.94	510035.75
9	1284793.29	510041.79
Красная линия № 4 (7 м)		
10	1284783.26	510035.74
11	1284782.69	510042.22
Красная линия № 5 (14 м)		
12	1284791.34	510059.88
13	1284790.3	510069.6
14	1284792.03	510073.58
Красная линия № 6 (20 м)		
15	1284781.08	510060.29
16	1284780.11	510071.25
17	1284783.53	510079.11
Красная линия № 7 (204 м)		
18	1284807.59	510134.52
19	1284831.86	510190.38
20	1284973.73	510205.05

Красная линия № 8 (228 м)		
21	1284816.06	510128.91
22	1284818.99	510135.68
23	1284829.08	510131.29
24	1284837.95	510149.84
25	1284827.2	510154.98
26	1284838.7	510181.04
27	1284986.84	510196.36
Красная линия № 9 (63 м)		
28	1285005.25	510208.31
29	1285068.16	510214.82
Красная линия № 10 (68 м)		
30	1285018.81	510199.66
31	1285069.93	510204.95
32	1285086.51	510201.96
Красная линия № 11 (599 м)		
33	1285144.56	510201.66
34	1285246.09	510183.36
35	1285389.95	510417.68
36	1285610.74	510412.55
Красная линия № 12 (577 м)		
37	1285211.44	510179.44
38	1285251.04	510172.3
39	1285279.38	510218.46
40	1285288.74	510212.71
41	1285299.74	510230.6
42	1285290.38	510236.36
43	1285323.19	510289.82
44	1285332.56	510284.07
45	1285343.54	510301.95
46	1285334.17	510307.71
47	1285395.46	510407.55
48	1285612.08	510402.52
Красная линия № 13 (52 м)		
49	1285629.13	510412.12
50	1285646.9	510411.71
51	1285672.89	510433.69

Красная линия № 14 (70 м)		
52	1285630.16	510402.1
53	1285635.46	510401.97
54	1285635.32	510395.97
55	1285650.32	510395.63
56	1285650.46	510401.63
57	1285679.04	510425.79
Красная линия № 15 (223 м)		
58	1285704.33	510460.27
59	1285747.03	510496.36
60	1285755.65	510503.66
61	1285776.81	510487.93
62	1285770.24	510479.1
63	1285821.74	510440.81
64	1285861.95	510410.91
65	1285865.62	510408.18
Красная линия № 16 (194 м)		
66	1285712.49	510454.07
67	1285747.43	510483.61
68	1285816.28	510432.41
69	1285853.01	510405.1
70	1285862.63	510397.95
71	1285866.94	510398.01
Красная линия № 17 (42 м)		
72	1285920.68	510408.7
73	1285921.83	510408.89
74	1285962.91	510409.54
Красная линия № 18 (61 м)		
75	1285996.35	510400.07
76	1286016.65	510400.39
77	1286026.24	510400.54
78	1286026.4	510390.55
79	1286047.89	510390.89
Красная линия № 19 (8 м)		
80	1286093.34	510402.79
81	1286101.72	510401.39

Красная линия № 20 (12 м)		
82	1286088.02	510391.11
83	1286099.6	510389.17
Красная линия № 21 (277 м)		
84	1286200.62	510403.12
85	1286238.24	510396.83
86	1286240.53	510396.44
87	1286349.17	510377.48
88	1286358.69	510370.43
89	1286409.19	510267.56
Красная линия № 22 (171 м)		
90	1286202.09	510353.72
91	1286230.05	510349.03
92	1286232.29	510348.64
93	1286323.92	510333.49
94	1286344.96	510291.35
Красная линия № 23 (3 м)		
95	1286411.85	510262.13
96	1286413.34	510259.1
Красная линия № 24 (3 м)		
97	1286347.51	510286.24
98	1286348.92	510283.41
Красная линия № 25 (95 м)		
99	1286410.83	510223.36
100	1286414.38	510216.12
101	1286493.78	510181.75
Красная линия № 26 (163 м)		
102	1286395.82	510229.77
103	1286399.4	510222.6
104	1286373.74	510233.71
105	1286394.93	510191.26
106	1286403.7	510187.48
107	1286468.11	510159.74
Красная линия № 27 (88 м)		
108	1286512.39	510173.7
109	1286586.15	510141.77

110	1286589.19	510144
111	1286592.09	510146.14
Красная линия № 28 (52 м)		
112	1286486.51	510151.82
113	1286534.15	510131.3
Красная линия № 29 (50 м)		
114	1286603.59	510141.31
115	1286611.24	510130.91
116	1286636.11	510120.15
117	1286637.17	510110.37
Красная линия № 30 (34 м)		
118	1286629.4	510015.08
119	1286631.06	509999.87
120	1286649.65	509995.38
Красная линия № 31 (32 м)		
121	1286617.02	510018.07
122	1286618.57	510002.88
123	1286601.9	510006.9
Красная линия № 32 (940 м)		
124	1286656.19	509968.04
125	1287133.61	509158.08
Красная линия № 33 (53 м)		
126	1286785.1	509685.12
127	1286787.85	509685.12
128	1286810.37	509646.95
129	1286811.15	509640.72
Красная линия № 34 (702 м)		
130	1287146.78	509130.87
131	1287135.32	509122.22
132	1287134.55	509121.04
133	1287142.68	509107.25
134	1287143.89	509106.18
135	1287758.61	508842.08
Красная линия № 35 (409 м)		
136	1287125.09	509106.51

137	1287127.19	509109.73
138	1287133.93	509098.3
139	1287136.09	509096.39
140	1287492.92	508940.33
Красная линия № 36 (202 м)		
141	1287777.56	508833.94
142	1287891.84	508784.84
143	1287895.17	508792.53
144	1287932.97	508776.17
145	1287931.78	508773.45
146	1287957.11	508772.49
Красная линия № 37 (61 м)		
147	1287926.43	508756.05
148	1287987.29	508753.71
Красная линия № 38 (739 м)		
149	1288299.53	508777.49
150	1288341.51	508775.89
151	1288894.93	508775
152	1288902.45	508772.89
153	1289018.01	508701.47
Красная линия № 39 (95 м)		
154	1289062.88	508673.75
155	1289083.81	508660.81
156	1289143.59	508624.22
Красная линия № 40 (172 м)		
157	1289155.4	508617
158	1289271.4	508546.01
159	1289302.42	508527.03
Красная линия № 41 (224 м)		
160	1289344.06	508501.54
161	1289459.03	508431.18
162	1289534.78	508384.83
Красная линия № 42 (40 м)		
163	1289592.2	508349.69
164	1289626.44	508328.73

Красная линия № 43 (97 м)		
165	1289763.8	508244.67
166	1289817.59	508211.76
167	1289846.21	508194.24
Красная линия № 44 (172 м)		
168	1290610.48	507671.65
169	1290731.31	507597.71
170	1290756.85	507582.08
Красная линия № 45 (120 м)		
171	1290810.8	507602.06
172	1290913.4	507539.26
Красная линия № 46 (115 м)		
173	1290926.11	507531.57
174	1291024.89	507472.6
Красная линия № 47 (29 м)		
175	1291038.08	507464.73
176	1291063.09	507449.8
Красная линия № 48 (74 м)		
177	1291076.73	507441.66
178	1291108.02	507422.98
179	1291110.08	507421.72
180	1291139.72	507403.34
Красная линия № 49 (42 м)		
181	1291088.63	507377.97
182	1291124.63	507355.88
Красная линия № 50 (3 м)		
183	1291141.88	507345.29
184	1291144.65	507343.58
Красная линия № 51 (883 м)		
185	1291193.81	507358.89
186	1291192.36	507370.72
187	1291212.07	507358.5
188	1291610.06	507427.03
189	1291714.81	507603.98
190	1291754.62	507796.97

191	1291755.51	507801.48
192	1291758.5	507808.69
193	1291764.02	507814.21
194	1291771.23	507817.19
195	1291777.3	507817.19
196	1291772.98	507822.84
Красная линия № 52 (26 м)		
197	1291198.57	507320.79
198	1291199.91	507310.46
199	1291207.4	507309.03
200	1291215.48	507310.43
Красная линия № 53 (830 м)		
201	1291260.27	507318.16
202	1291633.87	507382.71
203	1291642.94	507388.94
204	1291759	507583.61
205	1291761.07	507588.8
206	1291801.95	507786.32
207	1291802.18	507787.49
208	1291803.08	507792
209	1291803.08	507792.62

УТВЕРЖДЕН
распоряжением Правительства
Ленинградской области
от 16 января 2019 года № 9-р
(приложение 2)

ПРОЕКТ ПЛАНИРОВКИ ТЕРРИТОРИИ
линейного объекта регионального значения
«Заходы ВЛ 110 кВ на ПС 110 кВ «Высоцкая»
(по титулу: «ВЛ 110 кВ до ПС 110 кВ Высоцкая»)

Основная (утверждаемая) часть
ДПТ-ППТ-1.1-2
Графическая часть
Чертеж границ зон планируемого размещения
линейного объекта

Чертеж границ зон планируемого размещения линейного объекта

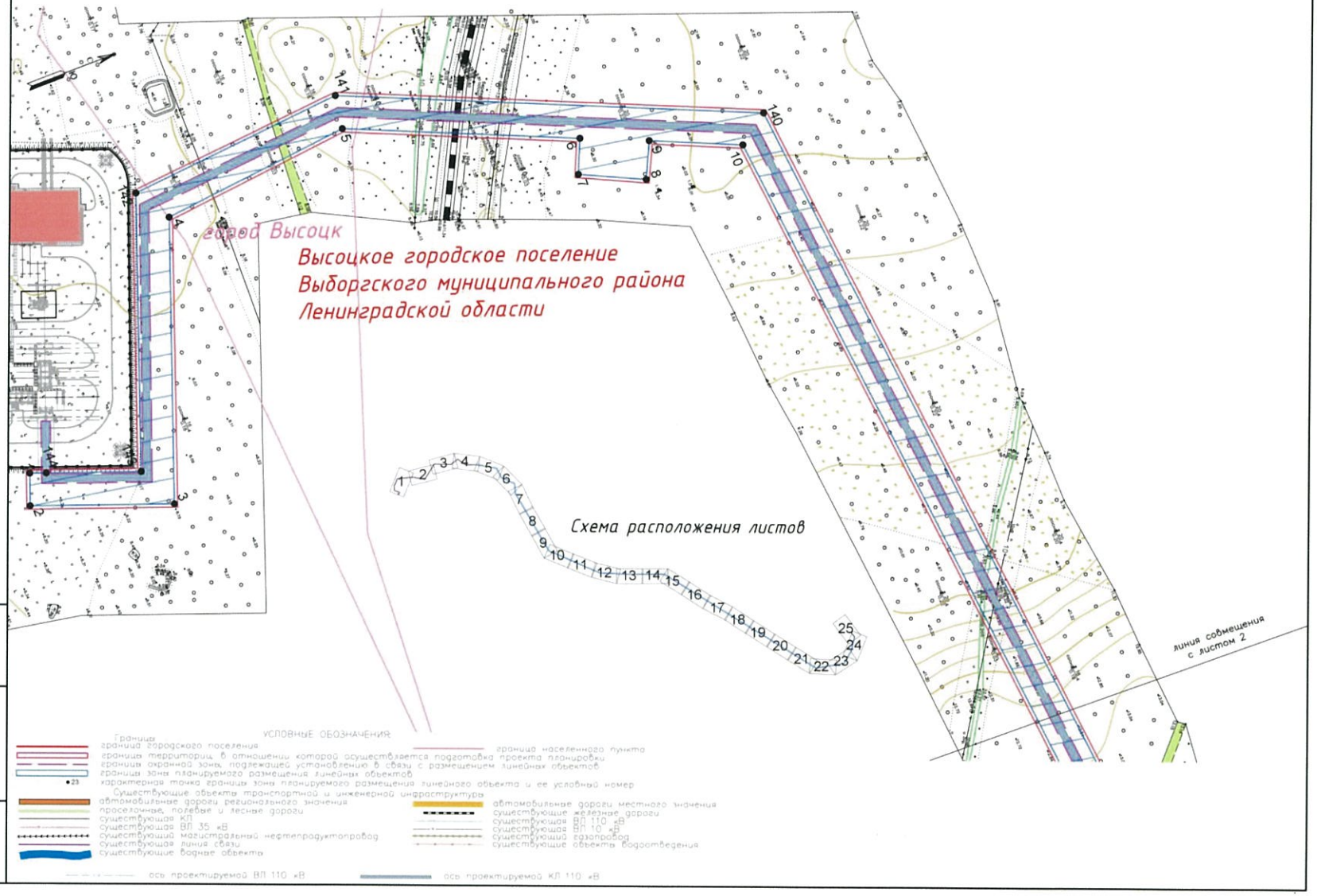

Взаим. инв. №

Подп. и дата

Инв. № подл.

Чертеж границ зон планируемого размещения линейного объекта

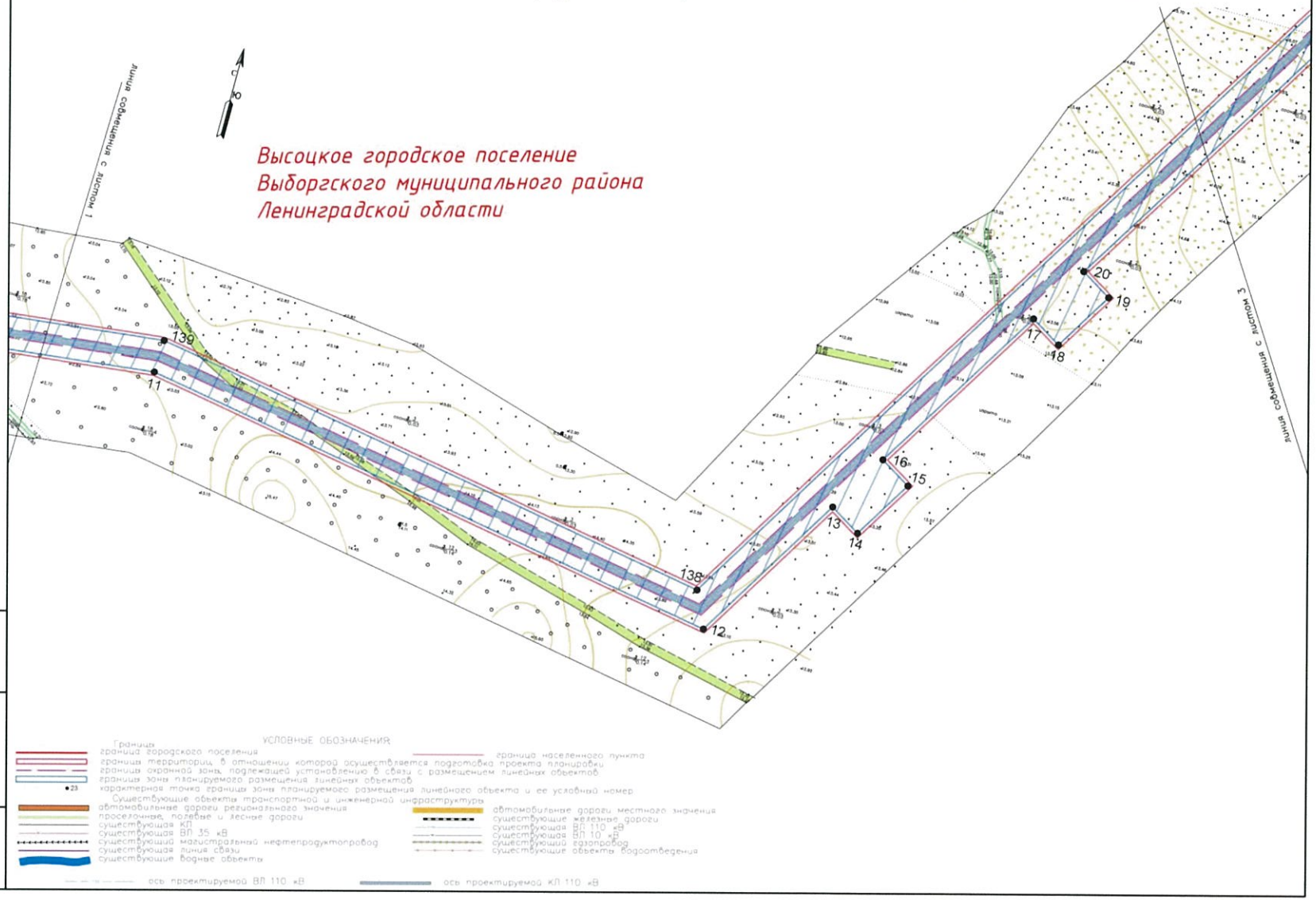

Взаим. инв. №

Подп. и дата

Инв. № подл.

Чертеж границ зон планируемого размещения линейного объекта

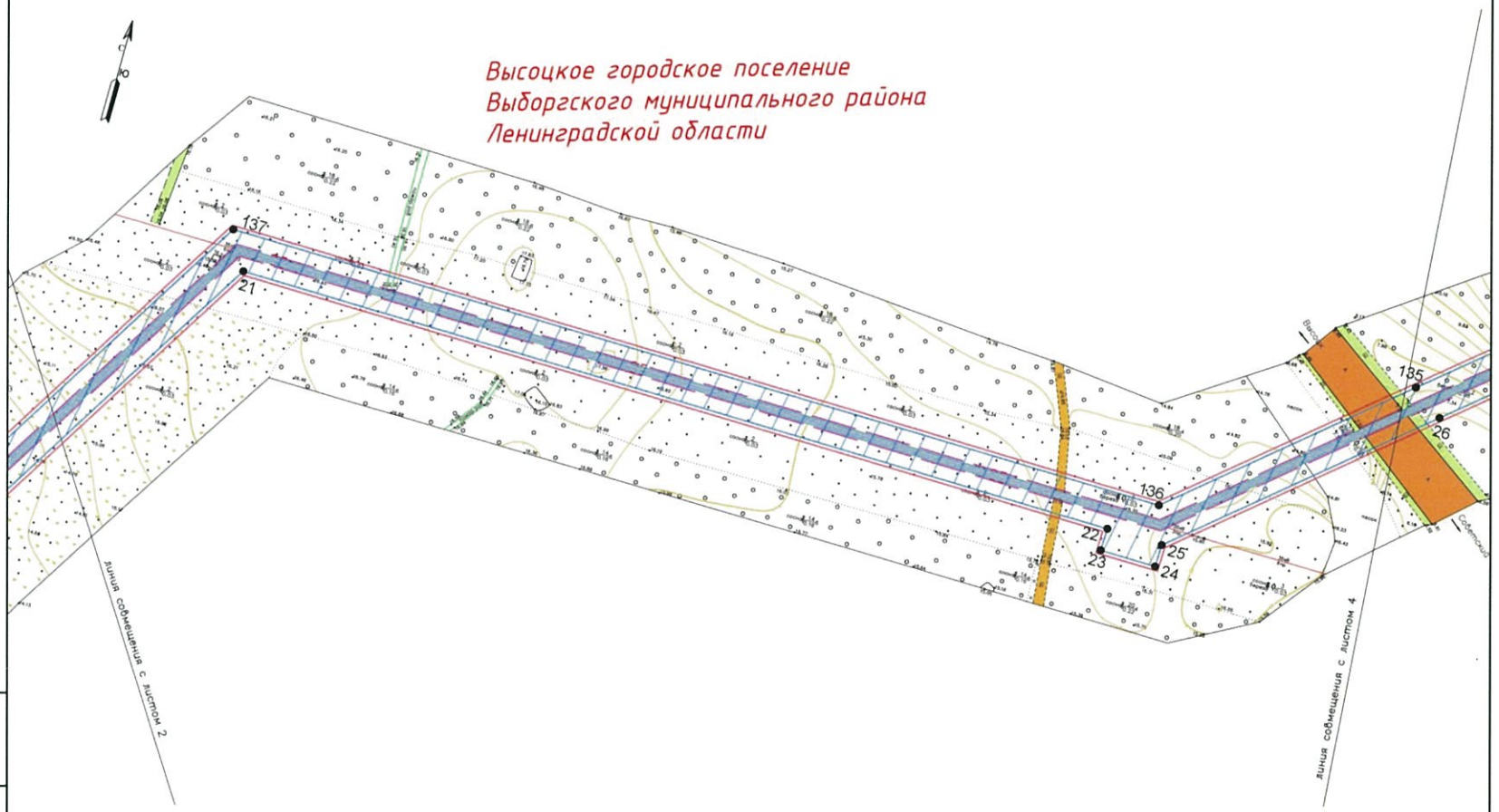

УСЛОВНЫЕ ОБОЗНАЧЕНИЯ

Границы
- граница городского поселения
- граница территории, в отношении которой осуществляется подготовка проекта планировки
- границы охранной зоны, подлежащей установлению в связи с размещением линейных объектов
- границы зоны планируемого размещения линейных объектов
- 23 характерная точка границы зоны планируемого размещения линейного объекта и ее условный номер
- граница населенного пункта

Существующие объекты транспортной и инженерной инфраструктуры
- автомобильные дороги регионального значения
- проселочные, полевые и лесные дороги
- существующая КЛ
- существующая ВЛ 35 кВ
- существующий магистральный нефтепродуктопровод
- существующая линия связи
- существующие водные объекты
- автомобильные дороги местного значения
- существующие железные дороги
- существующая ВЛ 110 кВ
- существующая ВЛ 10 кВ
- существующий газопровод
- существующие объекты водоотведения
- ось проектируемой ВЛ 110 кВ
- ось проектируемой КЛ 110 кВ

Взам. инв. №	
Подп. и дата	
Инв. № подл.	

Чертеж границ зон планируемого размещения линейного объекта

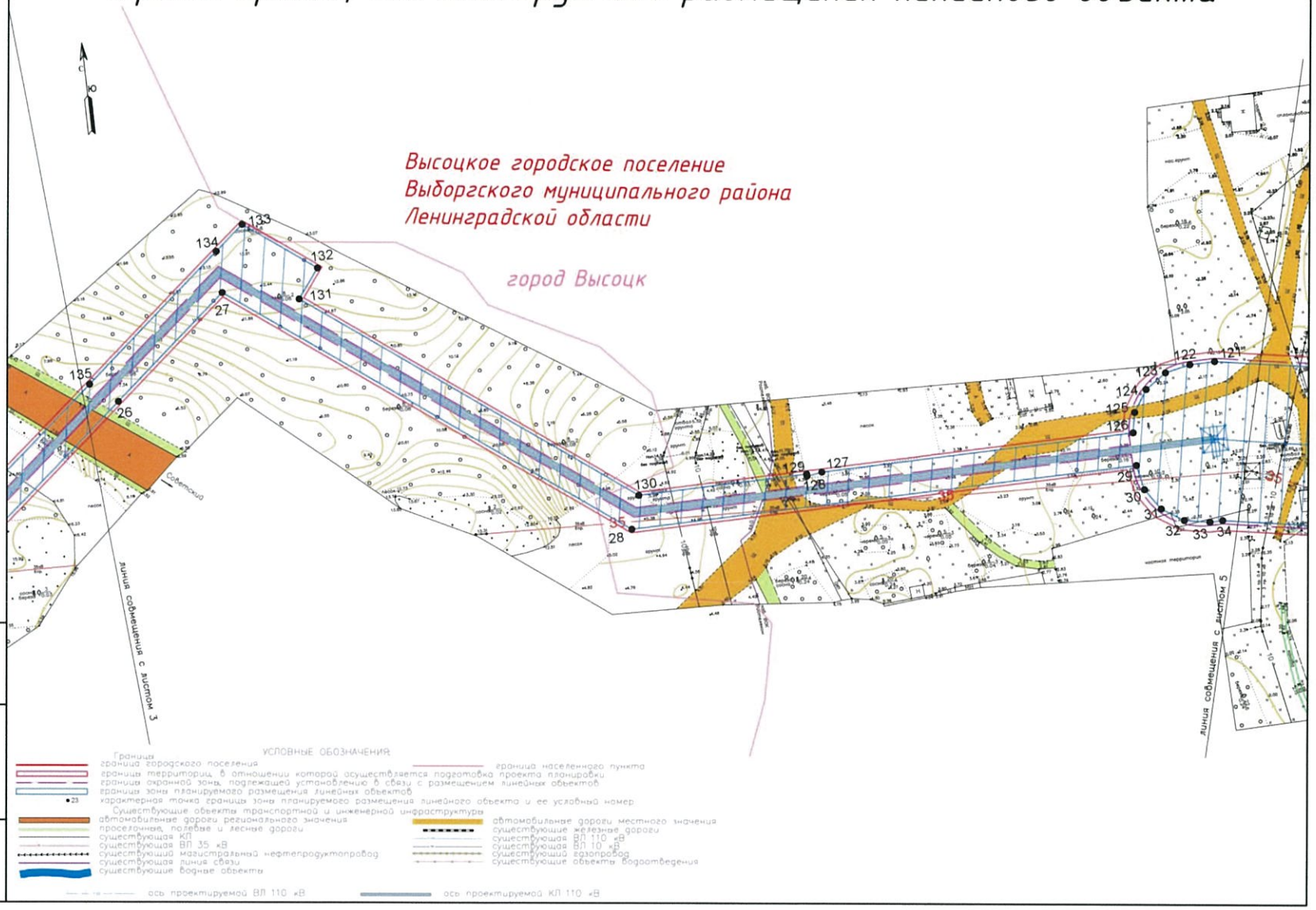

Чертеж границ зон планируемого размещения линейного объекта

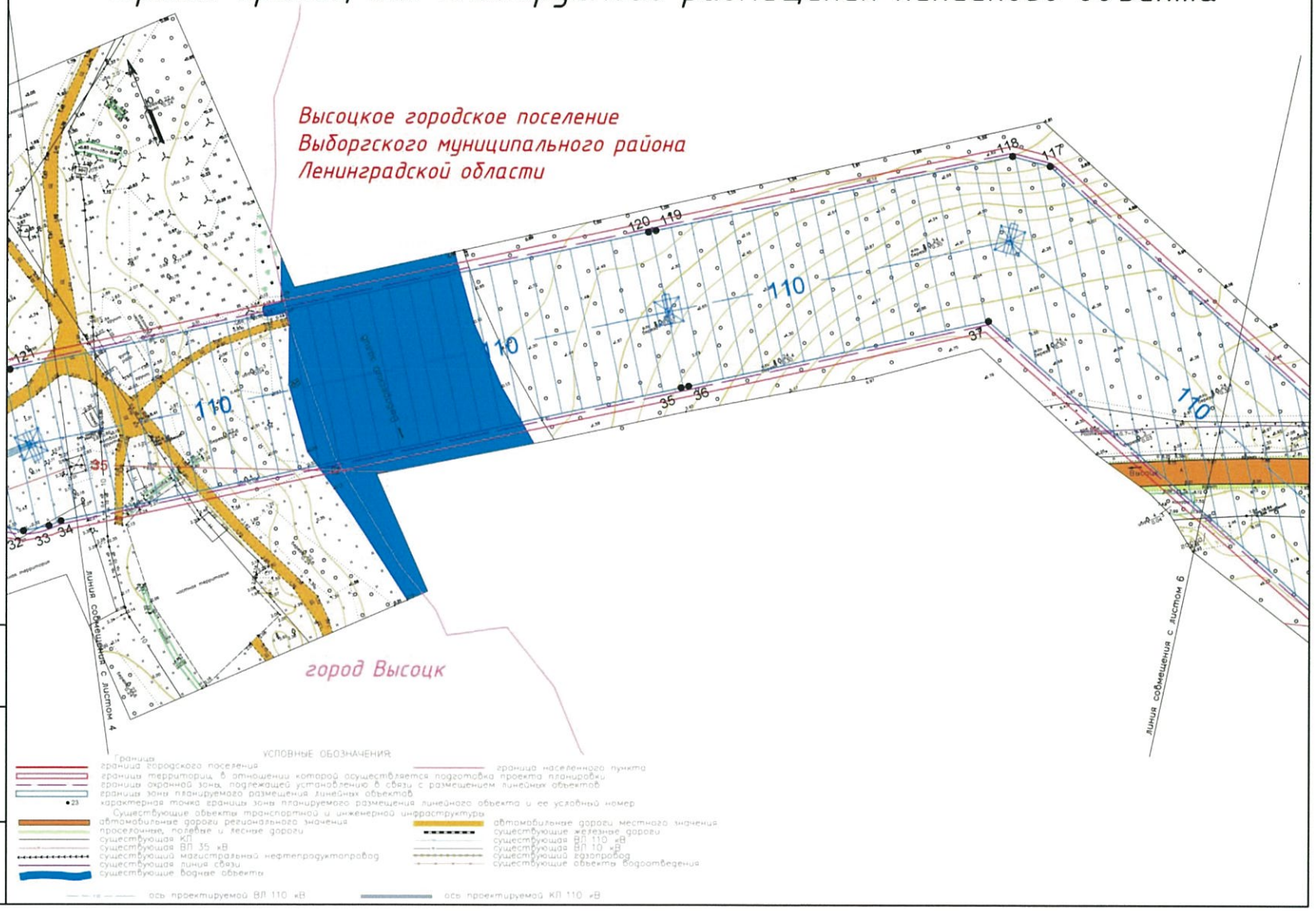

Взаим. инв. №
Подп. и дата
Инв. № подл.

Чертеж границ зон планируемого размещения линейного объекта

Высоцкое городское поселение
Выборгского муниципального района
Ленинградской области

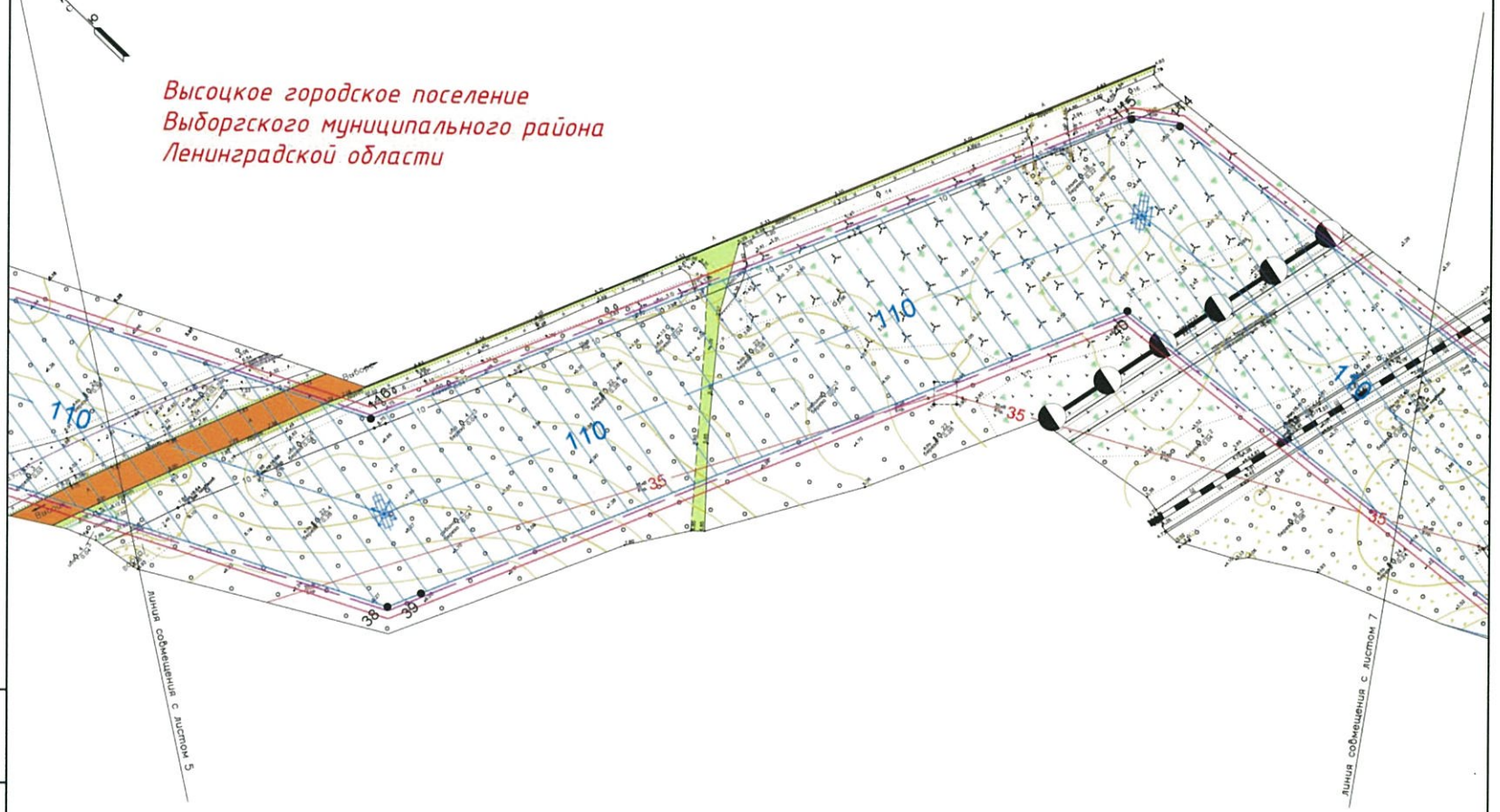

УСЛОВНЫЕ ОБОЗНАЧЕНИЯ

Границы
границы городского поселения
границы территорий, в отношении которой осуществляется подготовка проекта планировки
границы охранной зоны, подлежащей установлению в связи с размещением линейных объектов
границы зоны планируемого размещения линейных объектов
23 характерная точка границы зоны планируемого размещения линейного объекта и ее условный номер

Существующие объекты транспортной и инженерной инфраструктуры
автомобильные дороги регионального значения
проселочные, полевые и лесные дороги
существующая КЛ
существующая ВЛ 35 кВ
существующий магистральный нефтепродуктопровод
существующая линия связи
существующие водные объекты
автомобильные дороги местного значения
существующие железные дороги
существующая ВЛ 110 кВ
существующая ВЛ 10 кВ
существующий газопровод
существующие объекты водоотведения
ось проектируемой ВЛ 110 кВ
ось проектируемой КЛ 110 кВ
граница населенного пункта

Взам. инв. №
Подп. и дата
Инв. № подл.

Чертеж границ зон планируемого размещения линейного объекта

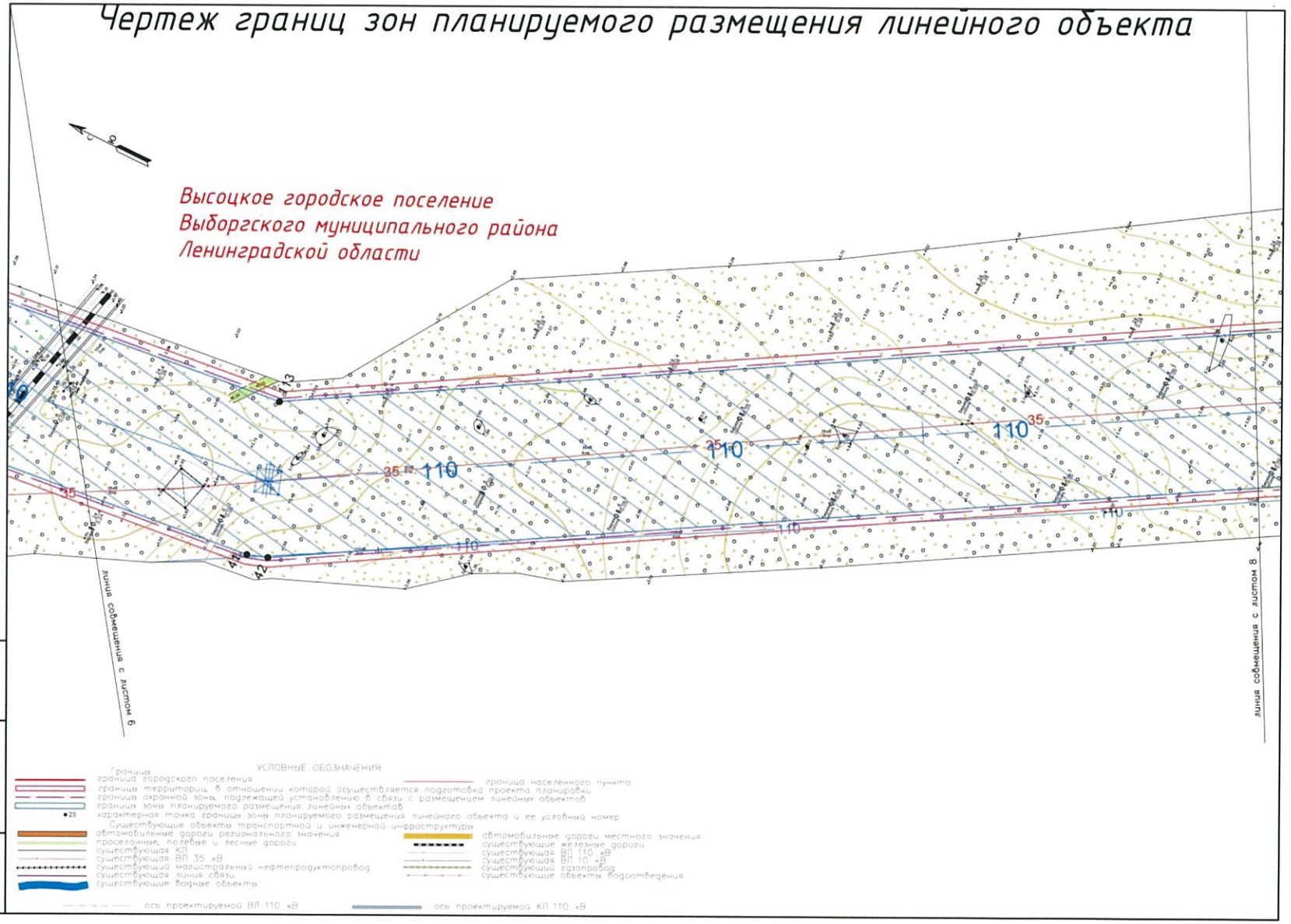

Инв. № подл.	Подп. и дата	Взам. инв. №

Чертеж границ зон планируемого размещения линейного объекта

Высоцкое городское поселение
Выборгского муниципального района
Ленинградской области

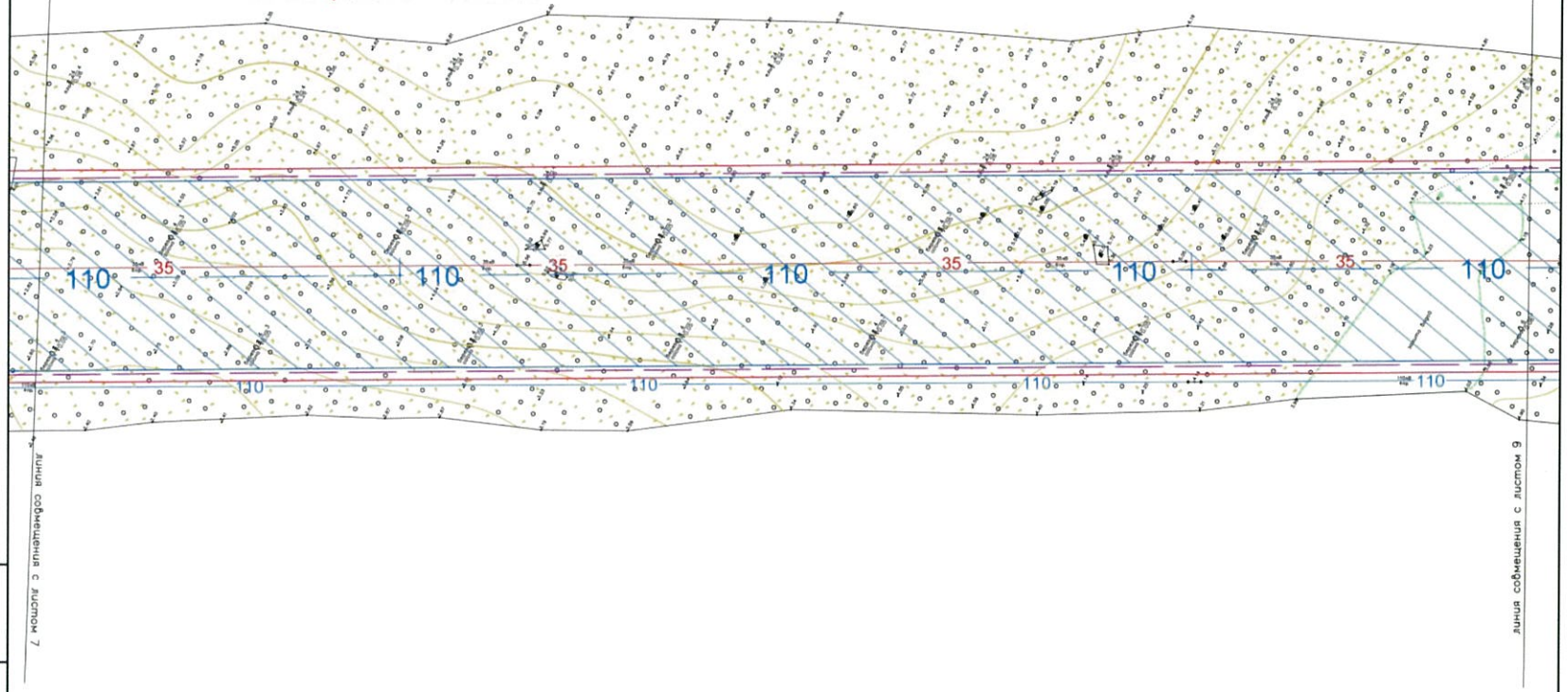

УСЛОВНЫЕ ОБОЗНАЧЕНИЯ

Граница
граница городского поселения
граница территории, в отношении которой осуществляется подготовка проекта планировки
границы охранной зоны, подлежащей установлению в связи с размещением линейных объектов
границы зоны планируемого размещения линейных объектов
23 характерная точка границы зоны планируемого размещения линейного объекта и ее условный номер

Существующие объекты транспортной и инженерной инфраструктуры
автомобильные дороги регионального значения
проселочные, полевые и лесные дороги
существующая КЛ
существующая ВЛ 35 кВ
существующий магистральный нефтепродуктопровод
существующая линия связи
существующие водные объекты
граница населенного пункта
автомобильные дороги местного значения
существующие железные дороги
существующая ВЛ 110 кВ
существующая ВЛ 10 кВ
существующий газопровод
существующие объекты водоотведения
ось проектируемой ВЛ 110 кВ
ось проектируемой КЛ 110 кВ

Инв. № подл.	Подп. и дата	Взам. инв. №

Чертеж границ зон планируемого размещения линейного объекта

Высоцкое городское поселение
Выборгского муниципального района
Ленинградской области

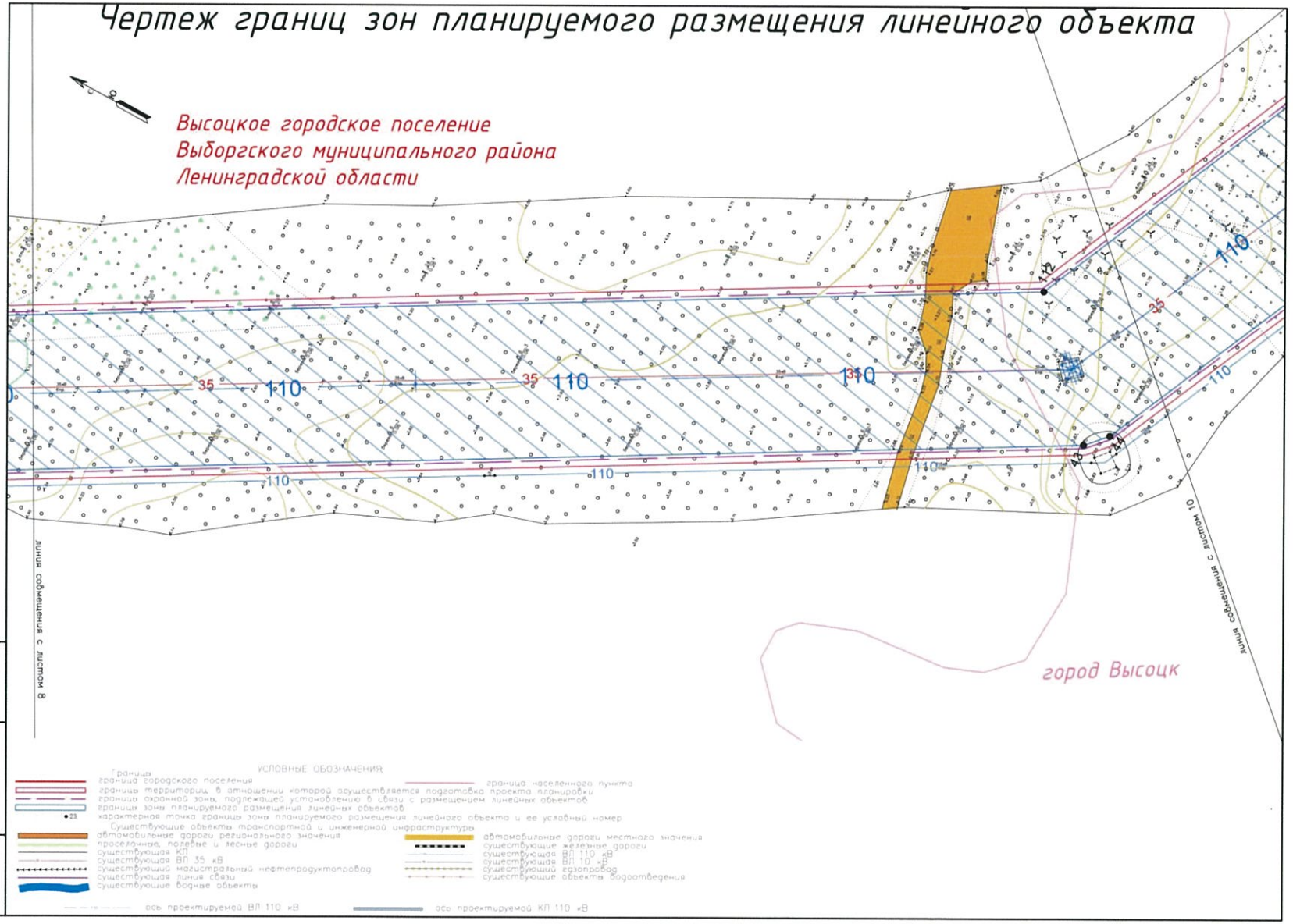

Инв. № подл.	Подп. и дата	Взаим. инв. №

Чертеж границ зон планируемого размещения линейного объекта

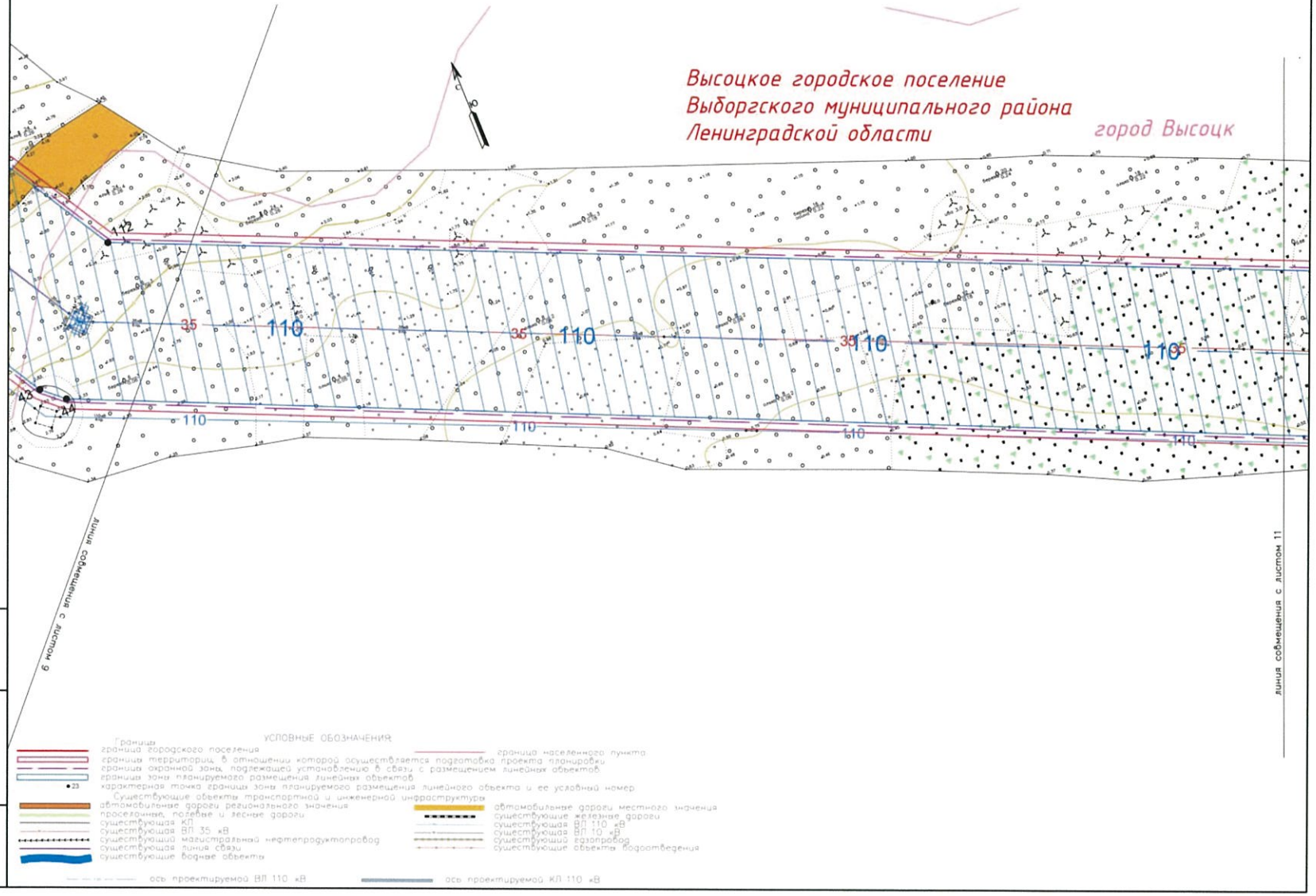

Чертеж границ зон планируемого размещения линейного объекта

Высоцкое городское поселение
Выборгского муниципального района
Ленинградской области

город Высоцк

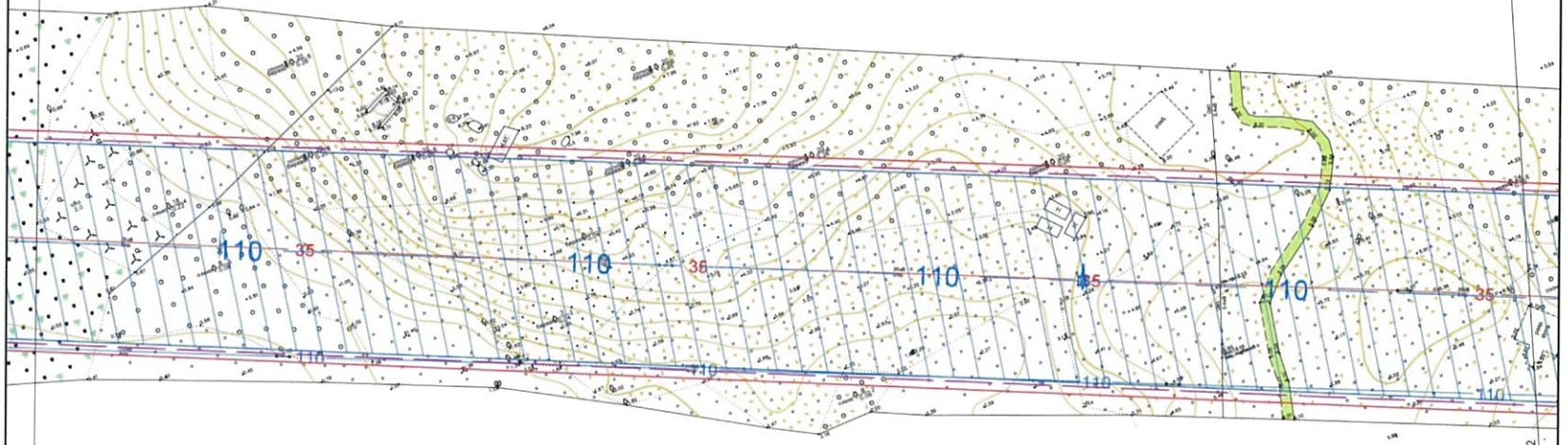

УСЛОВНЫЕ ОБОЗНАЧЕНИЯ

Границы
граница городского поселения
границы территорий, в отношении которой осуществляется подготовка проекта планировки
границы охранной зоны, подлежащей установлению в связи с размещением линейных объектов
границы зоны планируемого размещения линейных объектов
23 характерная точка границы зоны планируемого размещения линейного объекта и ее условный номер
граница населенного пункта

Существующие объекты транспортной и инженерной инфраструктуры
автомобильные дороги регионального значения
проселочные, полевые и лесные дороги
существующая КЛ
существующая ВЛ 35 кВ
существующий магистральный нефтепродуктопровод
существующая линия связи
существующие водные объекты
автомобильные дороги местного значения
существующие железные дороги
существующая ВЛ 110 кВ
существующая ВЛ 10 кВ
существующий газопровод
существующие объекты водоотведения

ось проектируемой ВЛ 110 кВ
ось проектируемой КЛ 110 кВ

Инв. № подл.	Подп. и дата	Взам. инв. №

Чертеж границ зон планируемого размещения линейного объекта

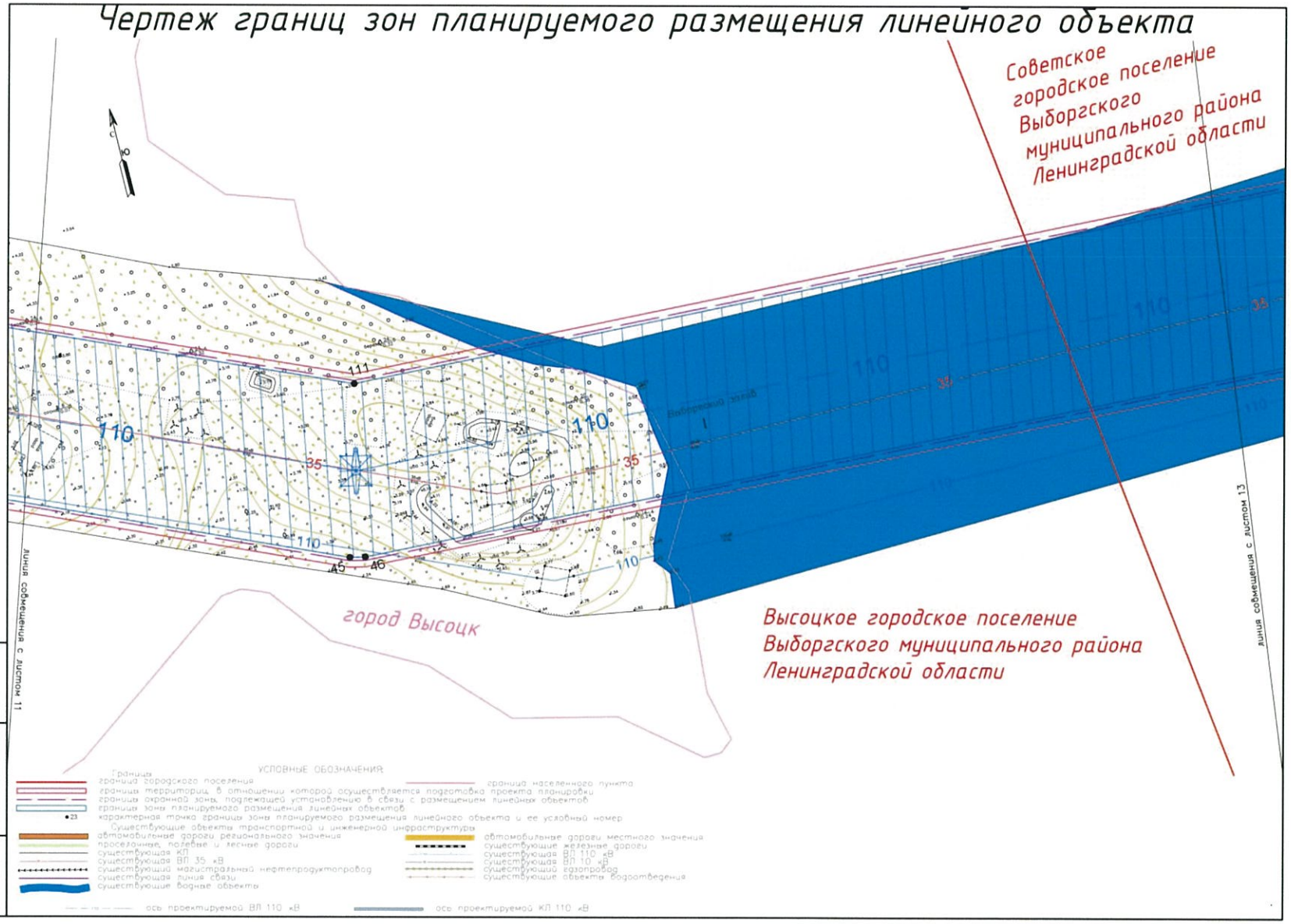

Взам. инв. №	
Подп. и дата	
Инв. № подл.	

Чертеж границ зон планируемого размещения линейного объекта

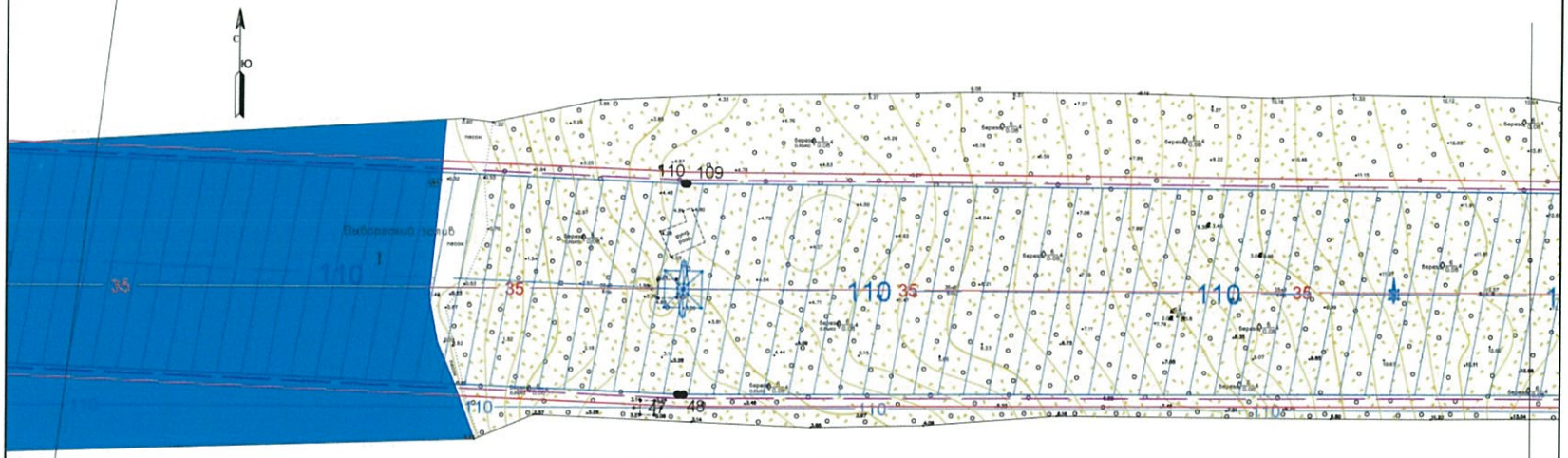

Советское городское поселение
Выборгского муниципального района
Ленинградской области

УСЛОВНЫЕ ОБОЗНАЧЕНИЯ

Границы
границы городского поселения
границы территорий, в отношении которой осуществляется подготовка проекта планировки
границы охранной зоны, подлежащей установлению в связи с размещением линейных объектов
границы зоны планируемого размещения линейных объектов
23 характерная точка границы зоны планируемого размещения линейного объекта и ее условный номер

Существующие объекты транспортной и инженерной инфраструктуры
автомобильные дороги регионального значения
проселочные, полевые и лесные дороги
существующая КЛ
существующая ВЛ 35 кВ
существующий магистральный нефтепродуктопровод
существующая линия связи
существующие водные объекты
автомобильные дороги местного значения
существующие железные дороги
существующая ВЛ 110 кВ
существующая ВЛ 10 кВ
существующий газопровод
существующие объекты водоотведения
границы населенного пункта
ось проектируемой ВЛ 110 кВ
ось проектируемой КЛ 110 кВ

Инв. № подл.	Подп. и дата	Взаим. инв. №

Чертеж границ зон планируемого размещения линейного объекта

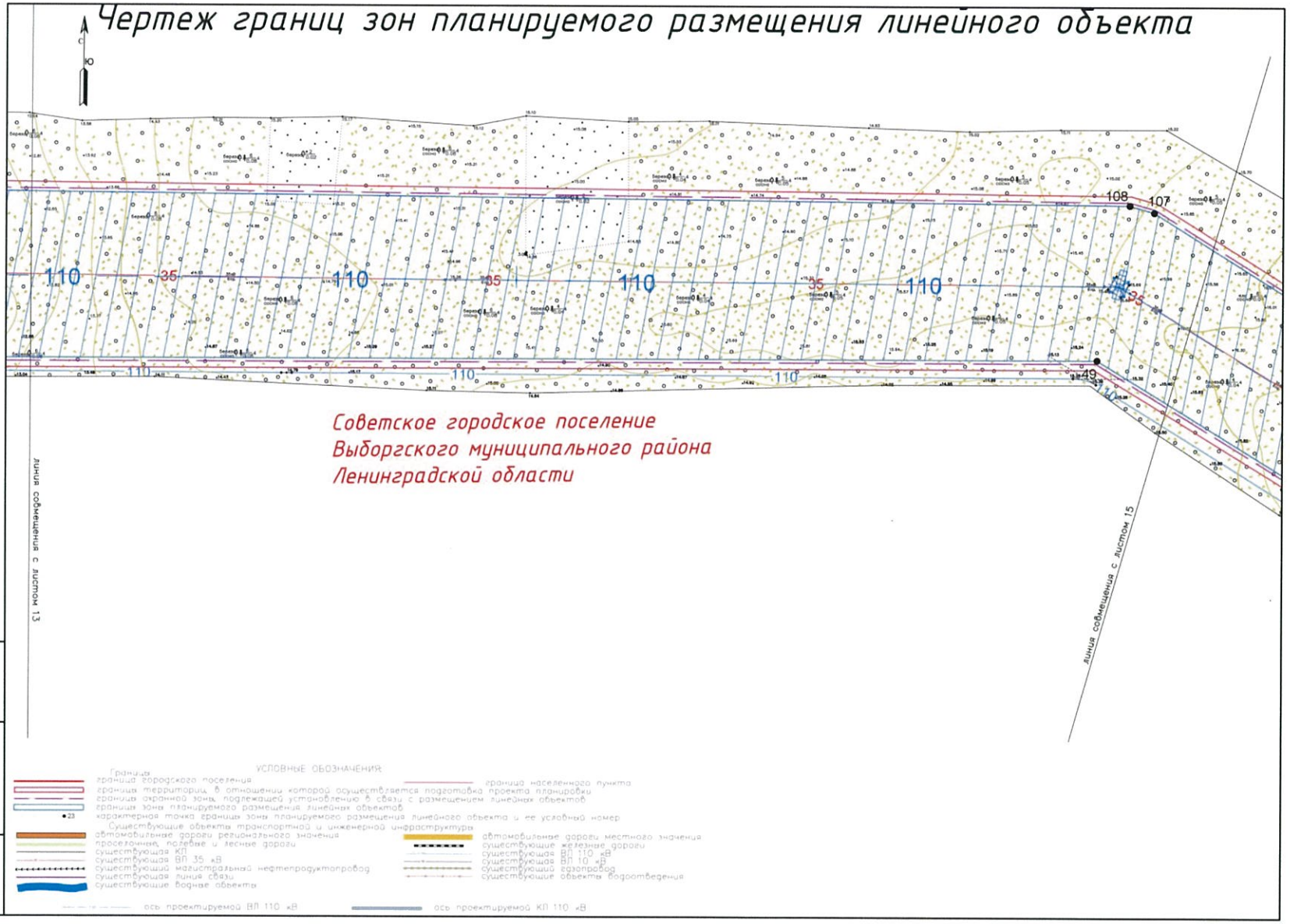

Инв № подл	Подп и дата	Взам инв №

Чертеж границ зон планируемого размещения линейного объекта



Инв. № подл	Подп. и дата	Взам. инв. №

Чертеж границ зон планируемого размещения линейного объекта

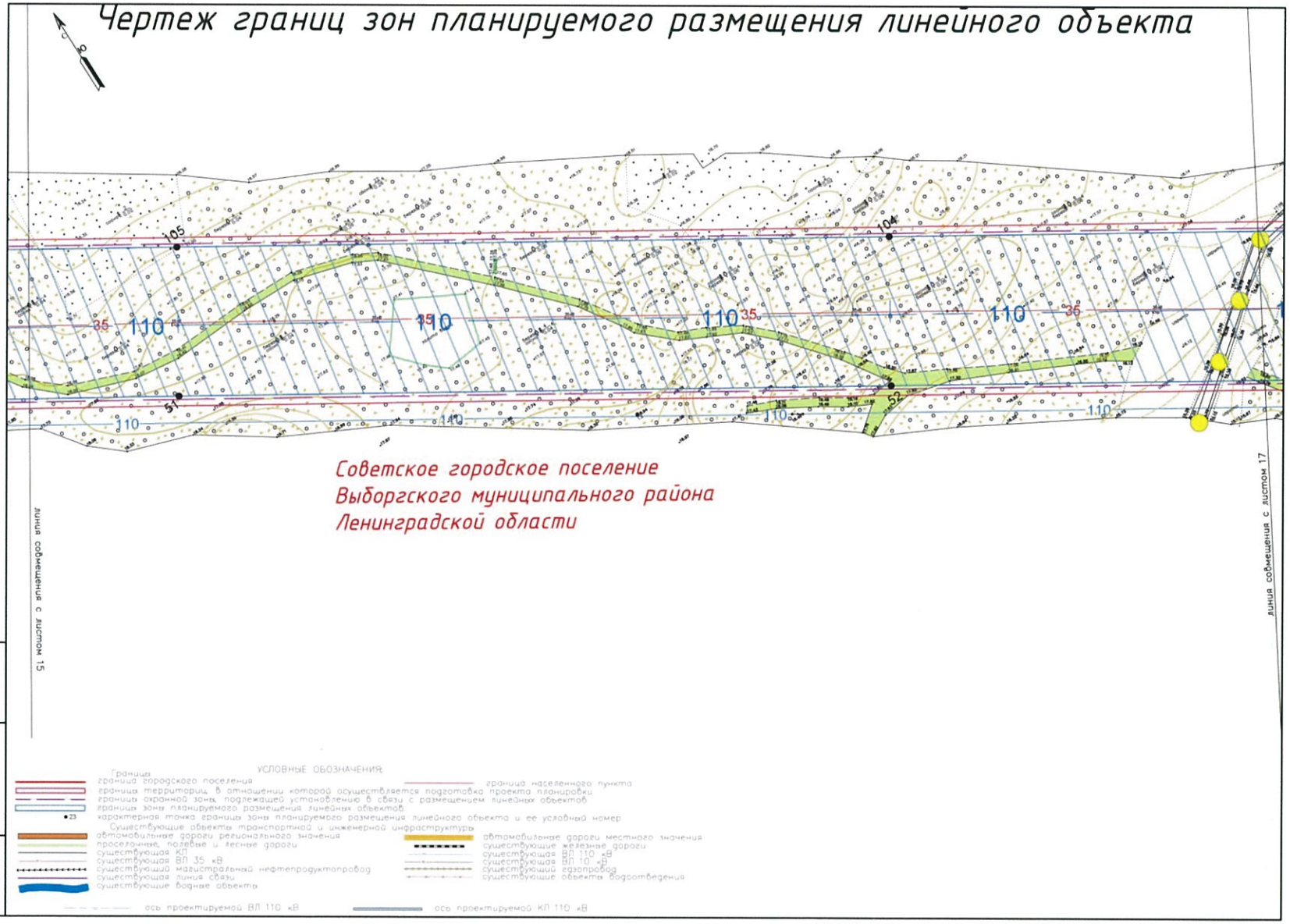

Взаим. инв. №

Подп. и дата

Инв. № подл.

Чертеж границ зон планируемого размещения линейного объекта

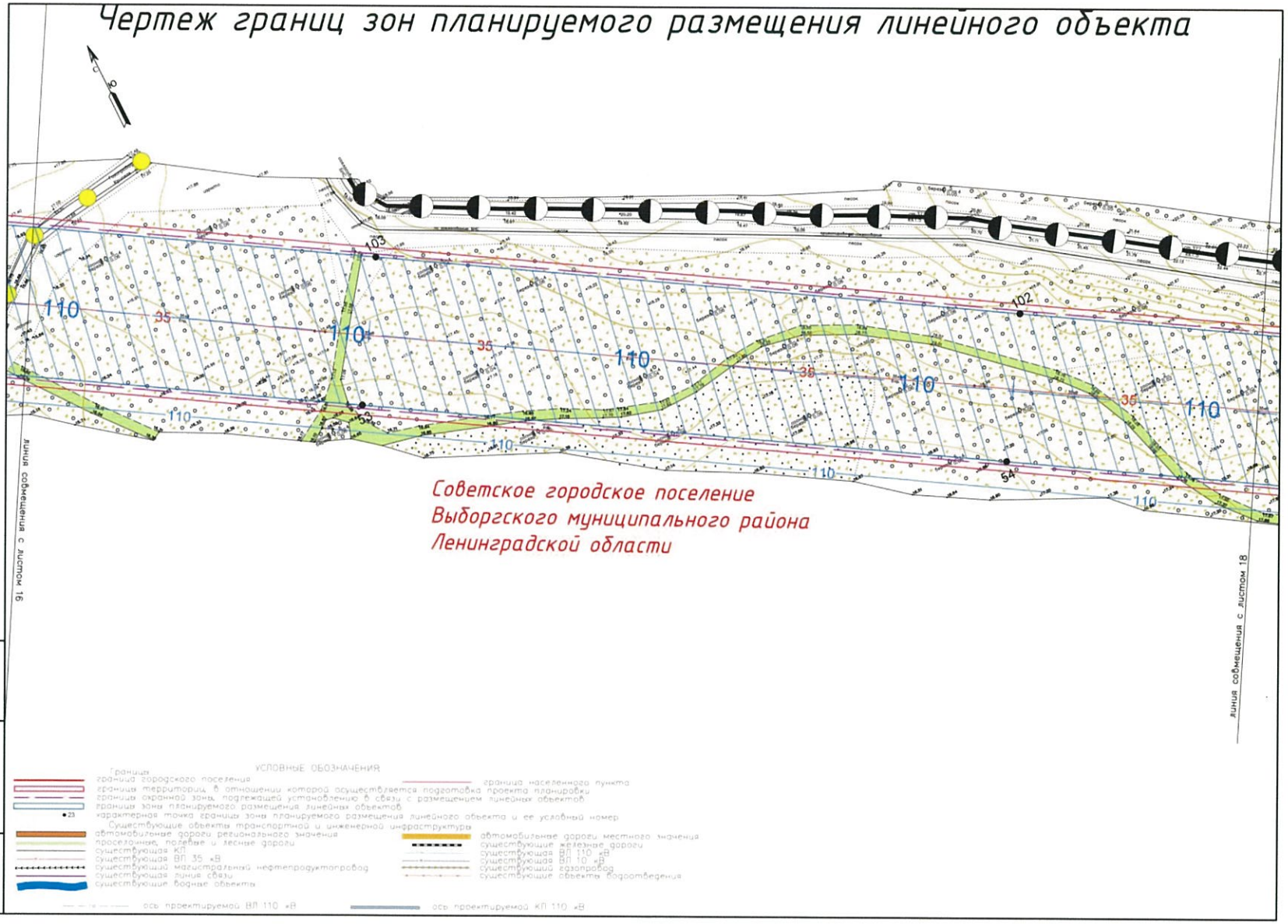

Инв № подл	Подп и дата	Взам инв №

Чертеж границ зон планируемого размещения линейного объекта

Советское городское поселение
Выборгского муниципального района
Ленинградской области

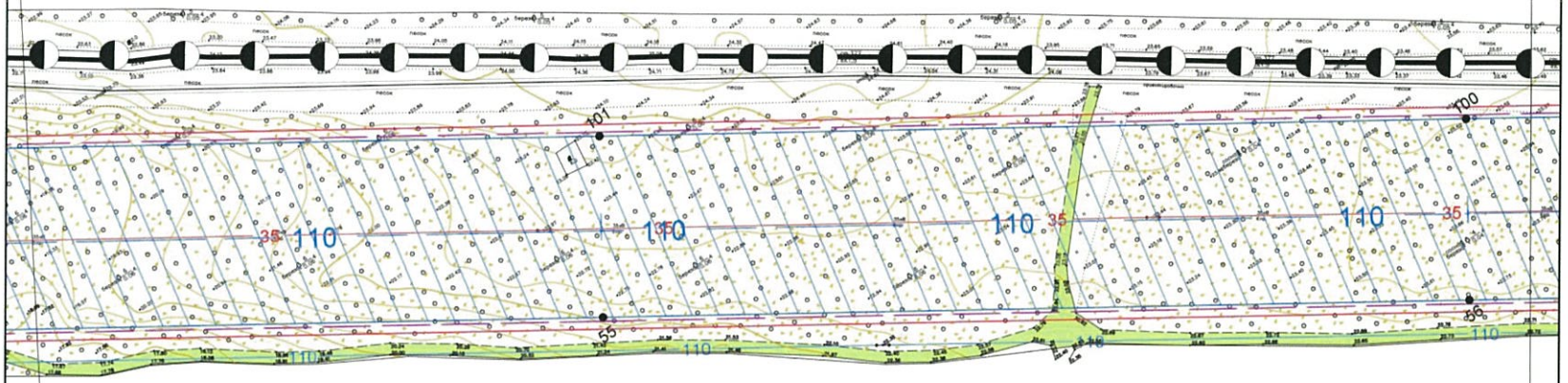

УСЛОВНЫЕ ОБОЗНАЧЕНИЯ

Границы
граница городского поселения
граница территории, в отношении которой осуществляется подготовка проекта планировки
граница охранной зоны, подлежащей установлению в связи с размещением линейных объектов
граница зоны планируемого размещения линейных объектов
23 характерная точка границ зон планируемого размещения линейного объекта и ее условный номер
граница населенного пункта

Существующие объекты транспортной и инженерной инфраструктуры
автомобильные дороги регионального значения
проселочные, полевые и лесные дороги
существующая КЛ
существующая ВЛ 35 кВ
существующий магистральный нефтепродуктопровод
существующая линия связи
существующие водные объекты
автомобильные дороги местного значения
существующие железные дороги
существующая ВЛ 110 кВ
существующая ВЛ 10 кВ
существующий газопровод
существующие объекты водоотведения

ось проектируемой ВЛ 110 кВ
ось проектируемой КЛ 110 кВ

Инв. № подл	Подп. и дата	Взам. инв. №

Чертеж границ зон планируемого размещения линейного объекта

Советское городское поселение
Выборгского муниципального района
Ленинградской области

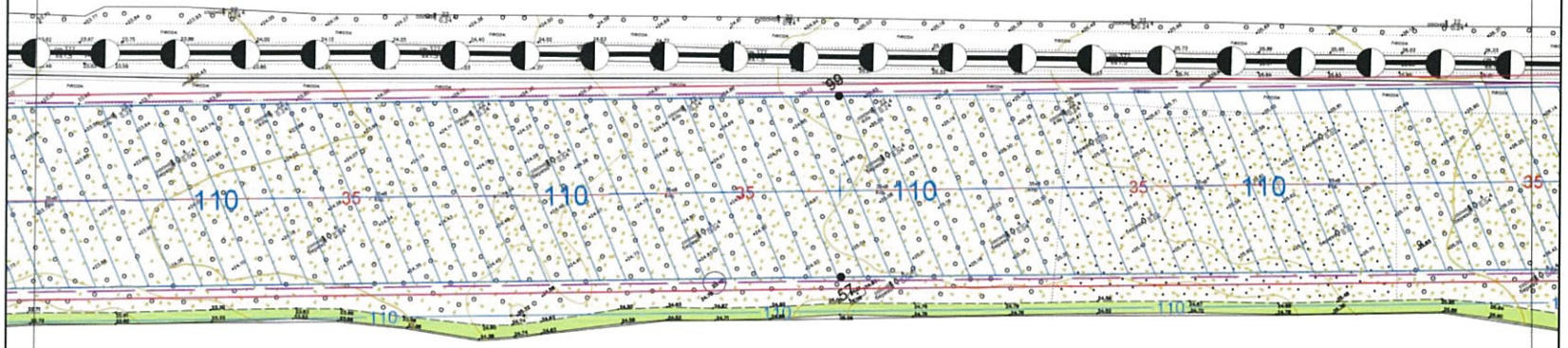

линия совмещения с листом 18

линия совмещения с листом 20

УСЛОВНЫЕ ОБОЗНАЧЕНИЯ

Границы
граница городского поселения
граница территории, в отношении которой осуществляется подготовка проекта планировки
граница охранной зоны, подлежащей установлению в связи с размещением линейных объектов
граница зоны планируемого размещения линейных объектов
23 характерная точка границы зоны планируемого размещения линейного объекта и ее условный номер

Существующие объекты транспортной и инженерной инфраструктуры
автомобильные дороги регионального значения
проселочные, полевые и лесные дороги
существующая КЛ
существующая ВЛ 35 кВ
существующий магистральный нефтепродуктопровод
существующая линия связи
существующие водные объекты
автомобильные дороги местного значения
существующие железные дороги
существующая ВЛ 110 кВ
существующая ВЛ 10 кВ
существующий газопровод
существующие объекты водоотведения
ось проектируемой ВЛ 110 кВ
ось проектируемой КЛ 110 кВ
граница населенного пункта

Инв. № подл.	Подп. и дата	Взам. инв. №

Чертеж границ зон планируемого размещения линейного объекта

Советское городское поселение
Выборгского муниципального района
Ленинградской области

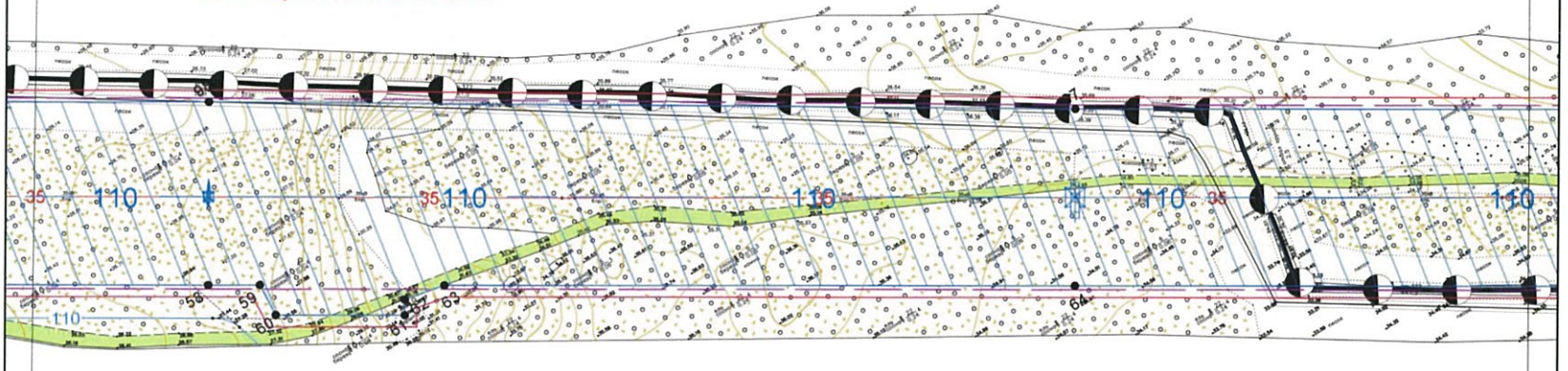

линия совмещения с листом 19

линия совмещения с листом 21

УСЛОВНЫЕ ОБОЗНАЧЕНИЯ

Границы
- граница городского поселения
- границы территорий, в отношении которой осуществляется подготовка проекта планировки
- границы охранной зоны, подлежащей установлению в связи с размещением линейных объектов
- границы зоны планируемого размещения линейных объектов
- 23 характерная точка границы зоны планируемого размещения линейного объекта и ее условный номер
- граница населенного пункта

Существующие объекты транспортной и инженерной инфраструктуры
- автомобильные дороги регионального значения
- проселочные, полевые и лесные дороги
- существующая КЛ
- существующая ВЛ 35 кВ
- существующий магистральный нефтепродуктопровод
- существующая линия связи
- существующие водные объекты
- автомобильные дороги местного значения
- существующие железные дороги
- существующая ВЛ 110 кВ
- существующая ВЛ 10 кВ
- существующий газопровод
- существующие объекты водоотведения
- ось проектируемой ВЛ 110 кВ
- ось проектируемой КЛ 110 кВ

Инв. № подл.	Подп. и дата	Взам. инв. №

Чертеж границ зон планируемого размещения линейного объекта

Советское городское поселение
Выборгского муниципального района
Ленинградской области

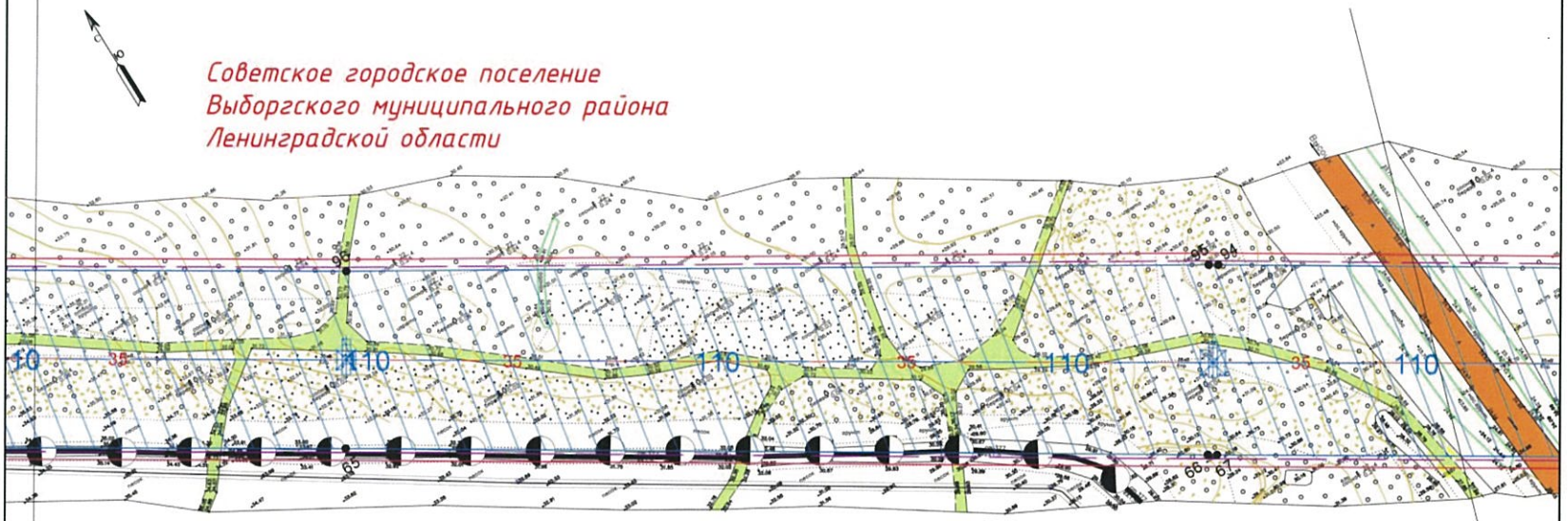

линия совмещения с листом 20

линия совмещения с листом 22

УСЛОВНЫЕ ОБОЗНАЧЕНИЯ

Границы:
- граница городского поселения
- границы территорий, в отношении которой осуществляется подготовка проекта планировки
- границы охранной зоны, подлежащей установлению в связи с размещением линейных объектов
- границы зоны планируемого размещения линейных объектов
- граница населенного пункта
- 23 характерная точка границы зоны планируемого размещения линейного объекта и ее условный номер

Существующие объекты транспортной и инженерной инфраструктуры:
- автомобильные дороги регионального значения
- проселочные, полевые и лесные дороги
- существующая КЛ
- существующая ВЛ 35 кВ
- существующий магистральный нефтепродуктопровод
- существующая линия связи
- существующие водные объекты
- автомобильные дороги местного значения
- существующие железные дороги
- существующая ВЛ 110 кВ
- существующая ВЛ 10 кВ
- существующий газопровод
- существующие объекты водоотведения
- ось проектируемой ВЛ 110 кВ
- ось проектируемой КЛ 110 кВ

Инв. № подл.	Подп. и дата	Взам. инв. №

Чертеж границ зон планируемого размещения линейного объекта

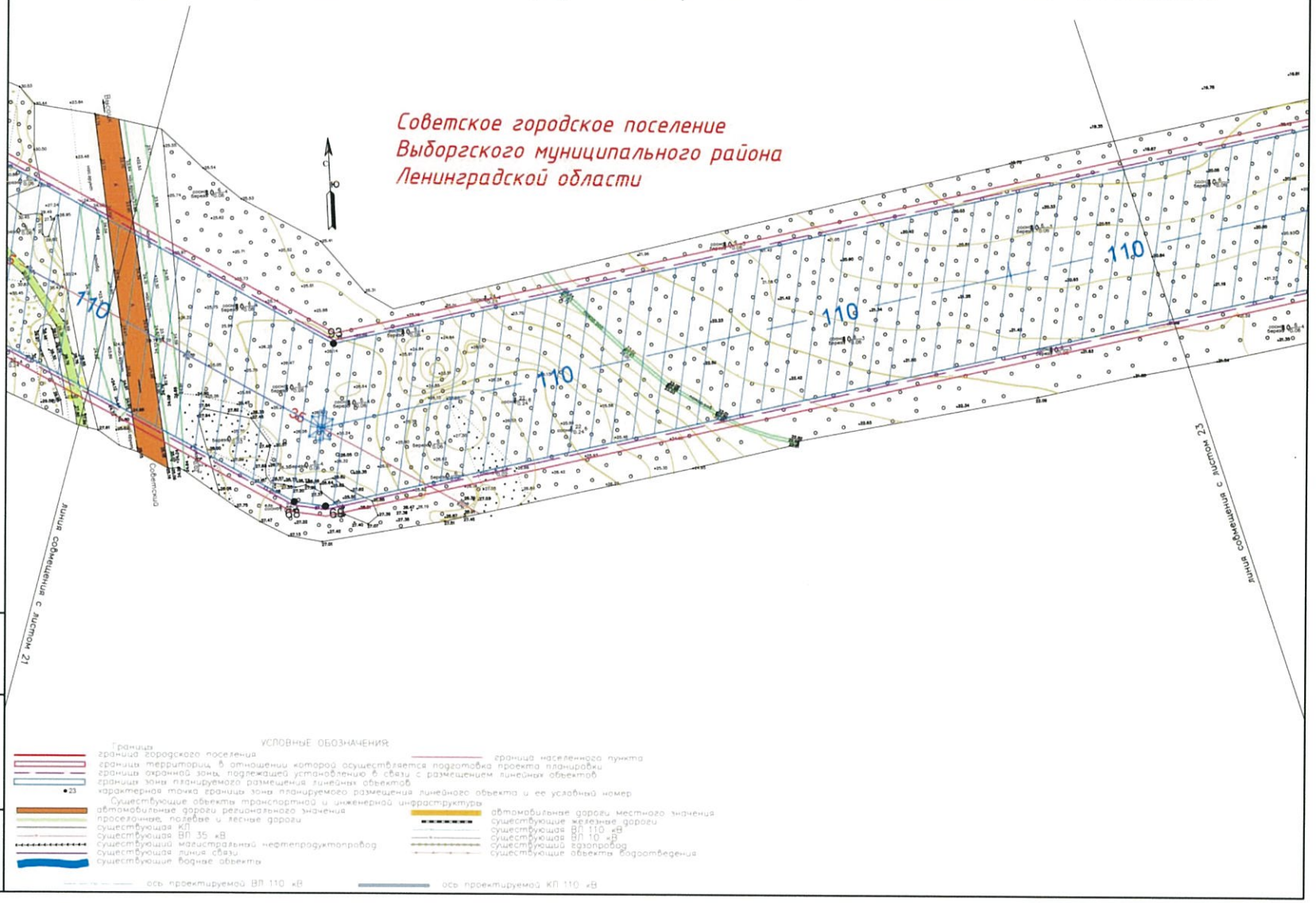

Инв. № подл.	Подп. и дата	Взам. инв. №

Чертеж границ зон планируемого размещения линейного объекта

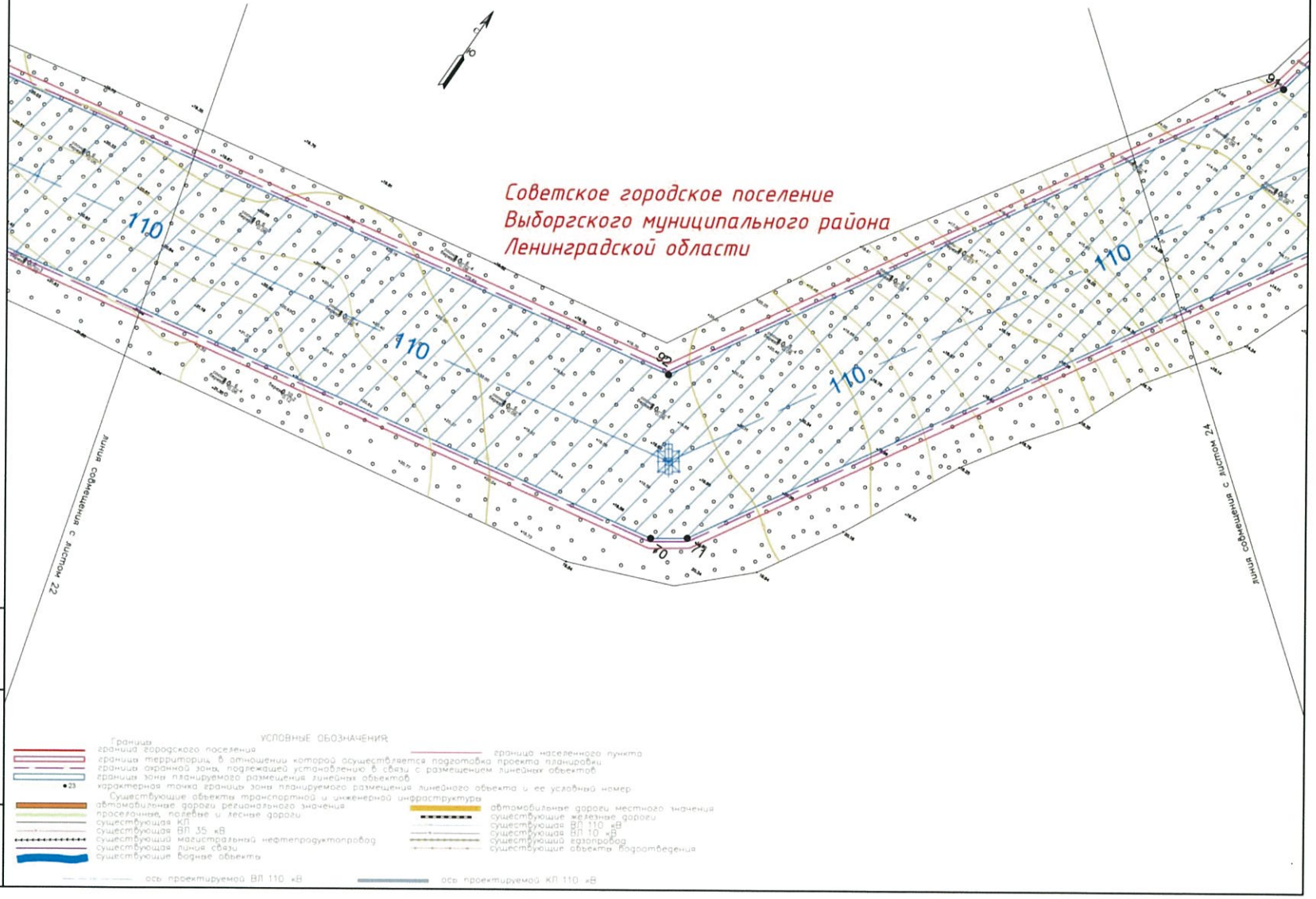

Взаим. инв. №	
Подп. и дата	
Инв. № подл.	

Чертеж границ зон планируемого размещения линейного объекта

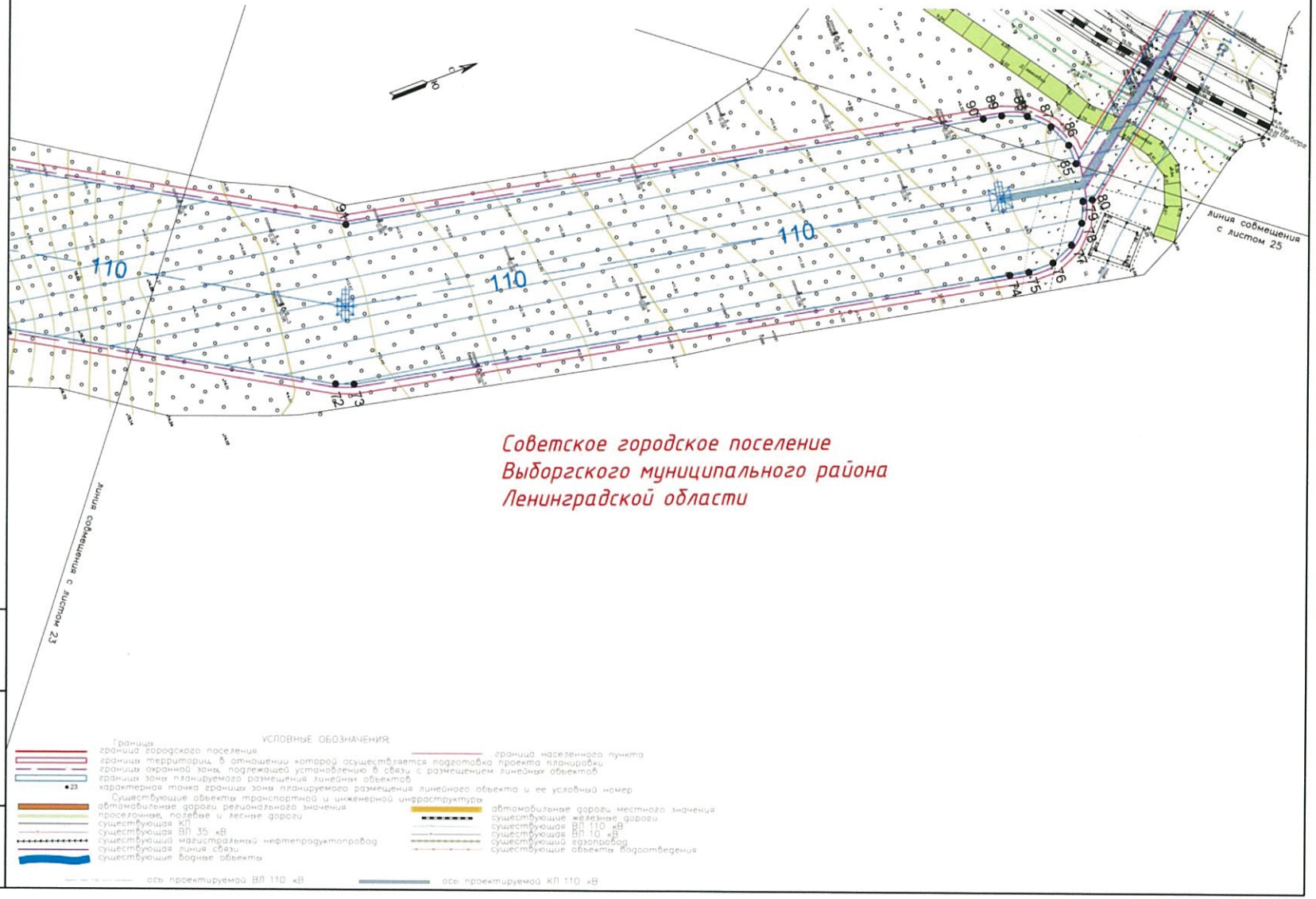

Инв. № подл.	Подп. и дата	Взам. инв. №

Чертеж границ зон планируемого размещения линейного объекта

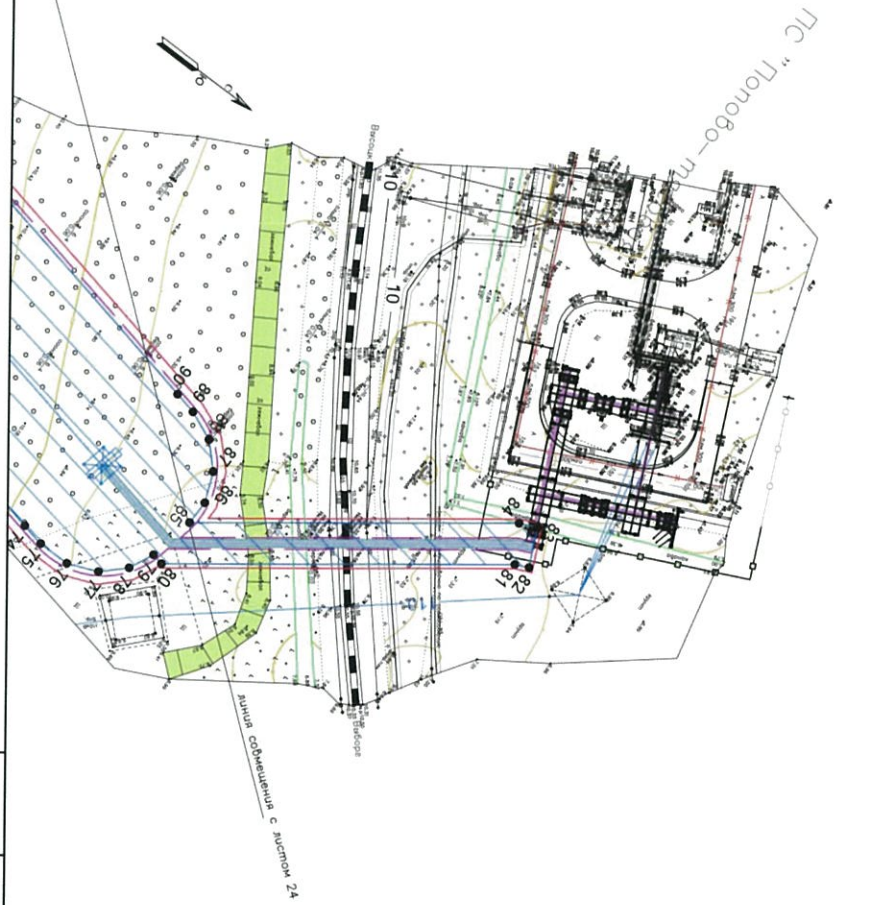

Советское городское поселение
Выборгского муниципального района
Ленинградской области

УСЛОВНЫЕ ОБОЗНАЧЕНИЯ

Границы
- граница городского поселения
- граница территорий, в отношении которой осуществляется подготовка проекта планировки
- граница охранной зоны, подлежащей установлению в связи с размещением линейных объектов
- граница зоны планируемого размещения линейных объектов
- граница населенного пункта
- •23 характерная точка границы зоны планируемого размещения линейного объекта и ее условный номер

Существующие объекты транспортной и инженерной инфраструктуры
- автомобильные дороги регионального значения
- проселочные, полевые и лесные дороги
- существующая КЛ
- существующая ВЛ 35 кВ
- существующий магистральный нефтепродуктопровод
- существующая линия связи
- существующие водные объекты
- автомобильные дороги местного значения
- существующие железные дороги
- существующая ВЛ 110 кВ
- существующая ВЛ 10 кВ
- существующий газопровод
- существующие объекты водоотведения
- ось проектируемой ВЛ 110 кВ
- ось проектируемой КЛ 110 кВ

Инв. № подл.	Подп. и дата	Взам. инв. №

УТВЕРЖДЕН
распоряжением Правительства
Ленинградской области
от 16 января 2019 года № 9-р
(приложение 3)

ПРОЕКТ ПЛАНИРОВКИ ТЕРРИТОРИИ
линейного объекта регионального значения
«Заходы ВЛ 110 кВ на ПС 110 кВ «Высоцкая»
(по титулу: «ВЛ 110 кВ до ПС 110 кВ Высоцкая»)

Основная (утверждаемая) часть
ДПТ-ППТ-1.2
Положение о размещении линейного объекта

1. СВЕДЕНИЯ ОБ ОБЪЕКТЕ И ЕГО ОСНОВНЫЕ ХАРАКТЕРИСТИКИ

Настоящий проект планировки и проект межевания территории разработан в целях размещения линейного объекта электроэнергетики регионального значения – заходы ВЛ 110 кВ на ПС 110 кВ «Высоцкая» (по титулу: «ВЛ 110 кВ до ПС 110 кВ Высоцкая») (далее по тексту – «Объект»).

Заказчиком строительства является Акционерное общество «Ленинградская областная электросетевая компания» (АО «ЛОЭСК»).

Инженерно-геодезические изыскания выполнены Обществом с ограниченной ответственностью «Землеустройство и Кадастр» (свидетельство о допуске к определенному виду или видам работ, которые оказывают влияние на безопасность объектов капитального строительства, № СРО-И-017-29122009-0113 от 21.07.2011 года, выдано НП «ИСПб-СЗ»). Инженерно-геологические, инженерно-гидрометеорологические и инженерно-экологические изыскания выполнены Обществом с ограниченной ответственностью «ГеоКорп» (свидетельство о допуске к работам в области инженерных изысканий, которые оказывают влияние на безопасность объектов капитального строительства СРО-И-032-22122011, № 183 от 28.08.2012 года, выдано НП СРО «Инженерная подготовка нефтегазовых комплексов»).

Документация по планировке территории для размещения Объекта разрабатывается в следующем составе: проект планировки территории, содержащий проект межевания территории. Целью подготовки документации по планировке территории является обеспечение устойчивого развития территорий, выделения элементов планировочной структуры, установления границ земельных участков, на которых расположены объекты капитального строительства, установления границ земельных участков, предназначенных для строительства и размещения линейных объектов.

Разработка документации по планировке территории осуществляется на основании отражения Объекта в Схеме территориального планирования Ленинградской области (в редакции, утвержденной постановлением Правительства Ленинградской области от 22.12.2017 г. № 592 «О внесении изменений в постановление Правительства Ленинградской области от 29.12.2012 г. № 460 «Об утверждении схемы территориального планирования Ленинградской области»), согласно Распоряжению АО «ЛОЭСК» от 15.06.2017 г. № 30 «О принятии решения о подготовке документации по планировке территории для размещения объекта регионального значения» и Заданию, утвержденному Распоряжением АО «ЛОЭСК» от 15.01.2018 г. № 1а «Об утверждении Задания на подготовку проекта планировки и проекта межевания территории в целях размещения линейного объекта регионального значения заходы ВЛ 110 кВ на ПС 110 кВ «Высоцкая» (по титулу: «ВЛ 110 кВ до ПС 110 кВ Высоцкая»).

Финансирование работ осуществляется за счет внебюджетных средств – собственных средств АО «ЛОЭСК» на основании части 8 статьи 45 Градостроительного кодекса Российской Федерации. Финансирование

планируемого к размещению Объекта предусмотрено п. 1.3.2 Приложения № 1 к распоряжению комитета по топливно-энергетическому комплексу Ленинградской области от «31» октября 2018 года № 77 «Об утверждении изменений, вносимых в инвестиционную программу акционерного общества «Ленинградская областная электросетевая компания».

Исполнителем работ по подготовке документации по планировке территории для размещения Объекта является Общество с ограниченной ответственностью «ЭнергоЛэнд» (ООО «ЭнергоЛэнд»).

Планируемый к размещению Объект предназначен для обеспечения электроснабжения терминала по производству и перегрузке сжиженного газа, повышения надёжности электроснабжения потребителей поселения.

Объект запроектирован частично в воздушном, частично в кабельном исполнении и проходит по территориям Высоцкого и Советского городских поселений Выборгского муниципального района Ленинградской области.

Трасса Объекта начинается на земельном участке с кадастровым номером 47:01:0301005:34 от ПС 110 кВ Высоцкая на территории распределительного перевалочного комплекса Высоцк «Лукойл-II» в Высоцком городском поселении. Через 18 м от начальной точки, на земельном участке с кадастровым номером 47:01:0301005:27 трасса поворачивает на северо-восток и через 30 м – под прямым углом на северо-запад, обходя ПС. Через 83 м трасса Объекта поворачивает в северном направлении, выходит с территории РПК-Высоцк «Лукойл-II» и заходит на территорию населенного пункта – города Высоцк. Через 66 м трасса поворачивает северо-восточнее, выходит из границ города Высоцка, пересекает существующий железнодорожный перегон Пихтовая – Высоцк, проходит по землям лесного фонда, далее поворачивая и следуя сначала в восточном направлении, потом – в северо-восточном, а после – опять в восточном. Далее трасса Объекта опять поворачивает на северо-восток, пересекает существующую автомобильную дорогу общего пользования регионального значения «Подъезд к г. Высоцк», после чего поворачивает на юго-восток, заходит на территорию населенного пункта – города Высоцк, поворачивает в восточном направлении, переходит с острова Высоцкий через Выборгский залив на остров Майский. Далее трасса Объекта поворачивает в юго-восточном направлении, повторно пересекает автомобильную дорогу общего пользования регионального значения «Подъезд к г. Высоцк», поворачивает несколько восточнее, а чуть позже – южнее и пересекает существующий магистральный нефтепродуктопровод «Отвод морской порт «Приморск» - «РПК-Высоцк «Лукойл-II» и повторно – существующий железнодорожный перегон Пихтовая – Высоцк. Далее трасса Объекта поворачивает в юго-восточном направлении, в третий раз заходит на территорию населенного пункта город Высоцк (ранее – пос. Майское), дважды поворачивает восточнее, проходит по территории ранее выявленного объекта культурного (археологического) наследия «Береговая батарея Ханнуккала», повторно пересекает Выборгский залив и заходит на материк, на территорию Советского городского поселения Выборгского муниципального района Ленинградской области, южнее железнодорожного остановочного пункта Щербаково. Затем трасса Объекта

поворачивает в юго-восточном направлении и следует по землям лесного фонда, пересекая по пути своего следования существующий газопровод-отвод от магистрального газопровода «Ленинград-Выборг-Госграница» к комплексу сжижения природного газа в Выборгском районе Ленинградской области – порт Высоцк, после следуя параллельно существующему магистральному нефтепродуктопроводу «Отвод морской порт «Приморск» - «РПК-Высоцк «Лукойл-II», повторно пересекая его и следуя параллельно ему еще некоторое расстояние, далее в третий раз пересекая существующую автомобильную дорогу общего пользования регионального значения «Подъезд к г. Высоцк». После чего трасса поворачивает северо-восточнее, потом дважды севернее, затем северо-западнее, следуя параллельно существующей ВЛ 110 кВ, в третий раз пересекает существующий железнодорожный перегон Пихтовая – Высоцк и заходит на территорию подстанции «Попово-тяговая».

Таким образом, трасса Объекта на всем своем протяжении следует преимущественно по незастроенным территориям, по землям лесного фонда и населенных пунктов, обходя застроенные территории населенных пунктов, пересекая существующие водные объекты, автомобильные и железную дороги, объекты трубопроводного и магистрального транспорта, линейные объекты электроэнергетики и линии связи, а также территорию ранее выявленного объекта культурного (археологического) наследия «Береговая батарея Ханнуккала».

Общая протяженность Объекта на территории Выборгского муниципального района Ленинградской области составляет 9 062 м (9,06 км), включая:

1.1. В воздушном исполнении (ВЛ) – 7 227 м (7,23 км), в том числе по территориям:

- Высоцкое городское поселение – 2 911 м (2,91 км);
- Советское городское поселение – 4 316 м (4,32 км);

1.2. В кабельном исполнении (КЛ) – 1 835 м (1,84 км), в том числе по территориям:

- Высоцкое городское поселение – 1 723 м (1,72 км);
- Советское городское поселение – 112 м (0,11 км).

Объект также имеет следующие основные характеристики:

Таблица 1

Наименование показателя	Значение	
	Воздушный участок	Кабельный участок
Номинальное напряжение	110 кВ	
Передаваемая мощность	19 МВт	
Марка провода, конструкция фазы проводов	АС120/19	---
Марка кабеля, конструкция фазы кабеля	---	АПвПу2г-1х240/95-64/110 кВ
Количество цепей	Одна цепь	---
Типы изоляторов	Стеклянные	---

Отвод земли в постоянное пользование	1 933 кв.м. (0,19 га)	---
Отвод земли во временное пользование	299 807 кв.м. (29,98 га)	

Назначение планируемого для размещения линейного объекта – линейное сооружение электроэнергетики регионального значения.

2. СВЕДЕНИЯ О РАЗМЕЩЕНИИ ОБЪЕКТА НА ТЕРРИТОРИИ РОССИЙСКОЙ ФЕДЕРАЦИИ

Зона планируемого размещения линейного Объекта устанавливается на следующей территории:

1) субъекты Российской Федерации: Ленинградская область, кадастровый квартал 47:00:0000000;

2) муниципальные районы, городские округа в составе субъектов Российской Федерации: Выборгский муниципальный район, кадастровый квартал 47:01:0000000;

3) поселения: Высоцкое городское поселение, Советское городское поселение, кадастровые кварталы 47:01:0301005, 47:01:0301003, 47:01:1209001, 47:30:0000000, 47:30:0101008;

4) населенные пункты: город Высоцк, кадастровый квартал 47:01:0301002, 47:01:0301004, 47:01:1207001;

5) внутригородские территории городов федерального значения: отсутствуют, Объект не проходит по территориям городов федерального значения.

3. ПЕРЕЧЕНЬ КООРДИНАТ ХАРАКТЕРНЫХ ТОЧЕК ГРАНИЦ ЗОН ПЛАНИРУЕМОГО РАЗМЕЩЕНИЯ ЛИНЕЙНЫХ ОБЪЕКТОВ

Согласно п. 8 Постановления Правительства РФ от 11.08.2003 г. № 486 «Об утверждении Правил определения размеров земельных участков для размещения воздушных линий электропередачи и опор линий связи, обслуживающих электрические сети» земельные участки (части земельных участков), используемые хозяйствующими субъектами в период строительства, реконструкции, технического перевооружения и ремонта воздушных линий электропередачи, представляют собой полосу земли по всей длине воздушной линии электропередачи, ширина которой превышает расстояние между осями крайних фаз на 2 метра с каждой стороны. Конкретные размеры земельных участков (частей земельных участков) для осуществления указанных работ определяются в соответствии с проектной документацией с учетом принятой технологии производства монтажных работ, условий и методов строительства.

В соответствии с п. 2.3 «Норм отвода земель для электрических сетей напряжением 0,38-750 кВ» № 14278тм-т1 ширина полос земель, предоставляемых на период строительства воздушных линий электропередачи, сооружаемых на унифицированных и типовых опорах, при напряжении линии 110 кВ, должна быть не более 12 м для одноцепных ЛЭП.

Согласно пп. «а» п. 8 Приказ Рослесхоза от 10.06.2011 г. № 223 «Об утверждении Правил использования лесов для строительства, реконструкции, эксплуатации линейных объектов» ширина просеки для линий электропередачи определяется в соответствии с требованиями и размерами охранных зон воздушных линий электропередачи, предусмотренными пунктом "а" Приложения к Правилам установления охранных зон объектов электросетевого хозяйства и особых условий использования земельных участков, расположенных в границах таких зон, утвержденных постановлением Правительства Российской Федерации от 24 февраля 2009 г. № 160.

В соответствии с постановлением Правительства Российской Федерации от 24 февраля 2009 г. № 160 охранные зоны вдоль воздушных линий электропередачи устанавливаются в виде части поверхности участка земли и воздушного пространства (на высоту, соответствующую высоте опор воздушных линий электропередачи), ограниченной параллельными вертикальными плоскостями, отстоящими по обе стороны линии электропередачи от крайних проводов при неотклоненном их положении на следующем расстоянии:

Таблица 2

Проектный номинальный класс напряжения, кВ	Расстояние, м
110	20

Проектной организацией согласно действующему законодательству и с учетом принятой технологии производства монтажных работ, условий и методов строительства принято решение об определении ширины полосы отвода для строительства воздушного участка Объекта в зависимости от типа устанавливаемых опор в размере: от 48 до 54 м на землях лесного фонда и от 15 до 18 м на землях, не относящихся к землям лесного фонда.

Кроме того, в связи с наличием перепадов высот местности в полосу отвода дополнительно к вышеуказанной полосе предоставляемых земель включены площадки земельных участков, предоставляемых во временное пользование для монтажа унифицированных и типовых опор (нормальной высоты) воздушных линий электропередачи в местах их размещения, площадки под временную вдольтрассовую дорогу, для размещения и маневрирования строительной техники (включая установку ГНБ), складирования строительных материалов.

В целом полоса отвода воздушного участка Объекта находится внутри границ охранной зоны воздушного участка Объекта, подлежащей установлению в связи с размещением Объекта.

В соответствии с п. 2.8. Норм отвода земель для электрических сетей напряжением 0,38-750 кВ № 14278тм-т1 ширина полос земель, предоставляемых

во временное краткосрочное пользование для кабельных линий электропередачи на период строительства, принимается 10 м для линий напряжением более 110 кВ. Данное требование не распространяется на участки кабельных линий в земле, выполненные методом ГНБ.

Проектной организацией согласно действующему законодательству и с учетом принятой технологии производства монтажных работ, условий и методов строительства принято решение об определении ширины полосы отвода для строительства кабельного участка Объекта в размере 10 м.

В соответствии с постановлением Правительства Российской Федерации от 24 февраля 2009 г. № 160 охранные зоны вдоль подземных кабельных линий электропередачи устанавливаются в виде части поверхности участка земли, расположенного под ней участка недр (на глубину, соответствующую глубине прокладки кабельных линий электропередачи), ограниченной параллельными вертикальными плоскостями, отстоящими по обе стороны линии электропередачи от крайних кабелей на расстоянии 1 метра.

Таким образом, охранная зона кабельного участка Объекта, подлежащая установлению в связи с размещением Объекта, значительно меньше полосы отвода для строительства кабельного участка Объекта.

В связи с вышеизложенным, границы зоны планируемого размещения линейного Объекта определены следующим образом:

- для воздушного участка Объекта – по границам охранной зоны воздушного участка Объекта, подлежащей установлению в связи с размещением Объекта;
- для кабельного участка Объекта – по границам полосы отвода для строительства кабельного участка Объекта.

Перечень координат характерных точек границы зоны планируемого размещения линейного Объекта приведены в таблице 3.

Таблица 3

Ведомость координат характерных точек границы зоны планируемого размещения линейного объекта регионального значения «Заходы ВЛ 110 кВ на ПС 110 кВ «Высоцкая» (по титулу: «ВЛ 110 кВ до ПС 110 кВ Высоцкая»)*		
* Характерные точки с условными номерами нанесены на «Чертеже границ зон планируемого размещения линейных объектов» раздела 1 «Проект планировки территории. Графическая часть». Площадь контура округлена до 1 кв.м. Система координат – СК 47_зона_1		
№ точки на чертеже	X	Y
1	509943,63	1284854,41
2	509940,14	1284863,79
3	509980,93	1284878,96
4	510011,03	1284796,59
5	510069,6	1284790,3
6	510135,68	1284818,99
7	510131,29	1284829,08
8	510149,84	1284837,95

9	510154,98	1284827,2
10	510181,04	1284838,7
11	510204,95	1285069,93
12	510172,3	1285251,04
13	510218,46	1285279,38
14	510212,71	1285288,74
15	510230,6	1285299,74
16	510236,36	1285290,38
17	510289,82	1285323,19
18	510284,07	1285332,56
19	510301,95	1285343,54
20	510307,71	1285334,17
21	510407,55	1285395,46
22	510401,97	1285635,46
23	510395,97	1285635,32
24	510395,63	1285650,32
25	510401,63	1285650,46
26	510454,07	1285712,49
27	510483,61	1285747,43
28	510397,95	1285862,63
29	510400,39	1286016,65
30	510392,76	1286018,29
31	510386,34	1286022,73
32	510382,11	1286029,28
33	510380,71	1286036,96
34	510380,77	1286040,86
35	510349,03	1286230,05
36	510348,64	1286232,29
37	510333,49	1286323,92
38	510191,26	1286394,93
39	510187,48	1286403,71
40	510107,33	1286589,81
41	509963,26	1286604,53
42	509957,02	1286606,6
43	509086,7	1287119,88
44	509081,03	1287126,29
45	508739,68	1287906,79
46	508738,62	1287911,45
47	508722,1	1288339,95
48	508722,08	1288341,45
49	508726,78	1288885,49
50	508620,89	1289059,38
51	508506,5	1289247,25

52	508391,69	1289434,86
53	508276,84	1289622,53
54	508172,26	1289793,42
55	508057,44	1289981,05
56	507942,61	1290168,68
57	507827,8	1290356,29
58	507712,55	1290543,66
59	507705,75	1290554,76
60	507697,09	1290554,2
61	507680,02	1290582,1
62	507683,42	1290584,18
63	507681,31	1290594,71
64	507597,71	1290731,31
65	507496,5	1290896,68
66	507381,57	1291082,76
67	507380,38	1291084,7
68	507310,82	1291198,03
69	507309,03	1291207,4
70	507382,71	1291633,87
71	507388,94	1291642,94
72	507583,61	1291759
73	507588,8	1291761,07
74	507786,32	1291801,95
75	507792	1291803,08
76	507799,81	1291803,08
77	507807,02	1291800,1
78	507812,33	1291794,89
79	507815,05	1291788,81
80	507817,87	1291789,38
81	507885,47	1291737,66
82	507888,66	1291736,12
83	507884,31	1291727,1
84	507880,2	1291729,08
85	507817,19	1291777,29
86	507817,19	1291771,23
87	507814,21	1291764,02
88	507808,69	1291758,5
89	507801,48	1291755,51
90	507795,93	1291754,41
91	507603,98	1291714,81
92	507427,03	1291610,06
93	507358,5	1291212,07
94	507421,72	1291110,08

95	507422,98	1291108,02
96	507535,09	1290920,22
97	507636,26	1290754,9
98	507752,42	1290568,17
99	507867,24	1290380,54
100	507982,1	1290192,85
101	508096,93	1290005,22
102	508211,75	1289817,59
103	508316,34	1289646,7
104	508431,18	1289459,03
105	508546,01	1289271,4
106	508660,81	1289083,81
107	508772,89	1288902,45
108	508775	1288894,93
109	508775,89	1288341,92
110	508775,9	1288341,25
111	508791,87	1287921,09
112	509120,73	1287155,63
113	509975,47	1286651,81
114	510132,31	1286634,79
115	510142,79	1286627,08
116	510229,94	1286427,65
117	510370,43	1286358,69
118	510377,48	1286349,17
119	510396,44	1286240,53
120	510396,83	1286238,24
121	510429,33	1286043,73
122	510429,21	1286036,19
123	510427,56	1286028,56
124	510423,12	1286022,14
125	510416,57	1286017,91
126	510410,4	1286016,78
127	510408,89	1285921,83
128	510408,15	1285917,24
129	510408,81	1285917,2
130	510408	1285865,87
131	510479,1	1285770,24
132	510487,93	1285776,81
133	510503,66	1285755,65
134	510496,36	1285747,03
135	510460,27	1285704,33
136	510411,71	1285646,9
137	510417,68	1285389,95

138	510183,36	1285246,09
139	510215,04	1285070,31
140	510190,38	1284831,86
141	510071,25	1284780,11
142	510004,24	1284786,06
143	509975,04	1284866,1
144	509948,31	1284856,16
1	509943,63	1284854,41
S контура = 370508 кв.м.		

4. ПЕРЕЧЕНЬ КООРДИНАТ ХАРАКТЕРНЫХ ТОЧЕК ГРАНИЦ ЗОН ПЛАНИРУЕМОГО РАЗМЕЩЕНИЯ ЛИНЕЙНЫХ ОБЪЕКТОВ, ПОДЛЕЖАЩИХ ПЕРЕНОСУ (ПЕРЕУСТРОЙСТВУ) ИЗ ЗОН ПЛАНИРУЕМОГО РАЗМЕЩЕНИЯ ЛИНЕЙНЫХ ОБЪЕКТОВ

В рамках работ по проектированию и строительству Объекта перенос (переустройство) иных существующих линейных объектов не предусматривается.

5. ПРЕДЕЛЬНЫЕ ПАРАМЕТРЫ РАЗРЕШЕННОГО СТРОИТЕЛЬСТВА, РЕКОНСТРУКЦИИ ОБЪЕКТОВ КАПИТАЛЬНОГО СТРОИТЕЛЬСТВА, ВХОДЯЩИХ В СОСТАВ ЛИНЕЙНЫХ ОБЪЕКТОВ В ГРАНИЦАХ ЗОН ИХ ПЛАНИРУЕМОГО РАЗМЕЩЕНИЯ

5.1. Предельное количество этажей и (или) предельная высота объектов капитального строительства, входящих в состав линейных объектов, в границах каждой зоны планируемого размещения таких объектов

Согласно п. 10 Градостроительного кодекса РФ объект капитального строительства - здание, строение, сооружение, объекты, строительство которых не завершено (далее - объекты незавершенного строительства), за исключением временных построек, киосков, навесов и других подобных построек.

Согласно п. 10.1 Градостроительного кодекса РФ линейные объекты - линии электропередачи, линии связи (в том числе линейно-кабельные сооружения), трубопроводы, автомобильные дороги, железнодорожные линии и другие подобные сооружения.

Воздушная линия электропередачи (ВЛ) - устройство для передачи и распределения электроэнергии по проводам, расположенным на открытом воздухе и прикрепленным при помощи изоляторов и арматуры к опорам или кронштейнам, стойкам на инженерных сооружениях (мостах, путепроводах и т.п.).

Согласно п. 2.3.2 «Правил устройства электроустановок (ПУЭ). Шестое издание», утвержденных Главтехуправлением, Госэнергонадзором Минэнерго СССР 05.10.1979 г. кабельной линией называется линия для передачи электроэнергии или отдельных импульсов ее, состоящая из одного или нескольких параллельных кабелей с соединительными, стопорными и концевыми муфтами (заделками) и крепежными деталями, а для маслонаполненных линий, кроме того, с подпитывающими аппаратами и системой сигнализации давления масла.

Планируемый к размещению линейный Объект электроэнергетики регионального значения является кабельно-воздушной линией. Часть трассы, запроектированная в кабельном исполнении, будет исполнена в подземном прохождении в железобетонных лотках, а при пересечениях с автомобильными дорогами и водными объектами – в термостойких трубах из полимерной композиции повышенной термостойкости ПротекторФлекс ПРО.

Помимо опор воздушной линии, к которым будут крепиться провода, входящих в состав линейного сооружения электроэнергетики, являющихся его неотъемлемой частью, неразрывно связанных с землей и расположенных на поверхности земли - иные объекты капитального строительства, имеющие этажность и/или высотность, не входят в состав Объекта и не планируются к размещению.

Предельная высота планируемых к размещению в составе Объекта опор участка в воздушном исполнении составляет:

- не более 40 м для анкерно-угловых опор,
- не более 35 м для промежуточных опор.

5.2. Максимальный процент застройки каждой зоны планируемого размещения объектов капитального строительства, входящих в состав линейных объектов

К строительству планируется кабельно-воздушная линия электропередачи. При этом часть трассы запроектирована в воздушном исполнении, т.е. как устройство, предназначенное для передачи и распределения электрической энергии по проводам, находящимся на открытом воздухе и прикреплённым с помощью траверс (кронштейнов), изоляторов и арматуры к опорам или другим сооружениям (мостам, путепроводам). Часть трассы, запроектированная в кабельном исполнении, будет исполнена в подземном прохождении.

Согласно п. 1.3 Норм отвода земель для электрических сетей напряжением 0,38-750 кВ земельные участки для монтажа опор и проводов ВЛ, для прокладки КЛ предоставляются во временное краткосрочное пользование на период строительства, а земельные участки для размещения опор ВЛ – впоследствии для бессрочного и постоянного пользования в целях эксплуатации построенного объекта.

Получение необходимых земельных участков в зависимости от формы собственности планируется на правах в соответствии с Земельным кодексом РФ, а именно:

- во временное краткосрочное пользование на период строительства – на праве краткосрочной аренды или согласно ч. 14 ст. 39.47 Земельного кодекса РФ на праве краткосрочного публичного сервитута без государственного кадастрового учета участка (части участка) и государственной регистрации ограничения (обременения);

- для бессрочного и постоянного пользования в целях эксплуатации – на праве долгосрочной аренды, публичного сервитута или путем выкупа в собственность Заказчика.

Конкретные виды прав, на которых будут предоставляться необходимые земельные участки будут определяться по согласованию с собственниками земельных участков.

Площади земельных участков, необходимых для временного (на период строительства) и постоянного пользования, определяются в соответствии со следующими нормативными документами:

- Нормы отвода земель для электрических сетей напряжением 0,38-750 кВ. ЭСП. № 14278тм-т1. 1994 г.;

- Постановление Правительства РФ от 11.08.2003 г. № 486 «Об утверждении Правил определения размеров земельных участков для размещения воздушных линий электропередачи и опор линий связи, обслуживающих электрические сети»;

- Приказ Рослесхоза от 10.06.2011 г. № 223 «Об утверждении Правил использования лесов для строительства, реконструкции, эксплуатации линейных объектов»;

- Постановление Правительства РФ от 24.02.2009 г. № 160 «О порядке установления охранных зон объектов электросетевого хозяйства и особых условий использования земельных участков, расположенных в границах таких зон».

В соответствии с п. 2.8. Норм отвода земель для электрических сетей напряжением 0,38-750 кВ № 14278тм-т1 ширина полос земель, предоставляемых во временное краткосрочное пользование для кабельных линий электропередачи на период строительства, принимается 10 м для линий напряжением более 110 кВ. Данное требование не распространяется на участки кабельных линий в земле, выполненные методом ГНБ.

Ширина полосы отвода кабельного участка Объекта принята в размере 10 м.

Исходя из положений п. 1.3 Норм отвода земель для электрических сетей напряжением 0,38-750 кВ, для сооружения Объекта требуется отвод земель в краткосрочное пользование на период строительства и долгосрочное пользование на расчетный срок эксплуатации под опоры согласно таблице 4:

Таблица 4

Отвод земли	Площади земельных участков для размещения ВЛ 110 кВ
Постоянное пользование	1 933 кв.м. (0,19 га)
Временное пользование	299 807 кв.м. (29,98 га)

Таким образом, площадь застройки в отношении части трассы Объекта в воздушном исполнении определяется исходя из общей суммарной площади фундаментов всех опор ВЛ и составляет не более 0,64%, а в отношении части

трассы Объекта в кабельном исполнении – не подлежит определению ввиду отсутствия наземной части сооружения.

5.3. Минимальные отступы от границ земельных участков в целях определения мест допустимого размещения объектов капитального строительства, входящих в состав линейных объектов и за пределами которых запрещено строительство таких объектов, в границах каждой зоны планируемого размещения объектов капитального строительства, входящих в состав линейных объектов

Согласно п. 1.3 Норм отвода земель для электрических сетей напряжением 0,38-750 кВ земельные участки для монтажа опор и проводов ВЛ, для прокладки КЛ предоставляются во временное краткосрочное пользование на период строительства, а земельные участки для размещения опор ВЛ – впоследствии для бессрочного и постоянного пользования в целях эксплуатации построенного объекта.

Получение необходимых земельных участков в зависимости от формы собственности планируется на правах в соответствии с Земельным кодексом РФ, а именно:

- во временное краткосрочное пользование на период строительства – на праве краткосрочной аренды или согласно ч. 14 ст. 39.47 Земельного кодекса РФ на праве краткосрочного публичного сервитута без государственного кадастрового учета участка (части участка) и государственной регистрации ограничения (обременения);
- для бессрочного и постоянного пользования в целях эксплуатации – на праве долгосрочной аренды, публичного сервитута или путем выкупа в собственность Заказчика.

Конкретные виды прав, на которых будут предоставляться необходимые земельные участки будут определяться по согласованию с собственниками земельных участков.

Площади земельных участков, необходимых для временного (на период строительства) и постоянного пользования, определяются в соответствии со следующими нормативными документами:

- Ведомственные строительные нормы № 14278тм-т1 «Нормы отвода земель для электрических сетей напряжением 0,38 - 750 кВ» (утв. Департаментом электроэнергетики Минтопэнерго РФ 20 мая 1994 г.);
- Постановление Правительства РФ от 11.08.2003 г. № 486 «Об утверждении Правил определения размеров земельных участков для размещения воздушных линий электропередачи и опор линий связи, обслуживающих электрические сети»;
- Приказ Рослесхоза от 10.06.2011 г. № 223 «Об утверждении Правил использования лесов для строительства, реконструкции, эксплуатации линейных объектов»;
- Постановление Правительства РФ от 24.02.2009 г. № 160 «О порядке установления охранных зон объектов электросетевого хозяйства и особых условий использования земельных участков, расположенных в границах таких зон».

В соответствии с п. 2.8. «Норм отвода земель для электрических сетей напряжением 0,38-750 кВ» № 14278тм-т1 ширина полос земель, предоставляемых во временное краткосрочное пользование для кабельных линий электропередачи на период строительства, принимается 10 м для линий напряжением более 110 кВ.

Проектной организацией согласно действующему законодательству и с учетом принятой технологии производства монтажных работ, условий и методов строительства принято решение об определении ширины полосы отвода для строительства кабельного участка Объекта в размере 10 м.

Согласно п. 8 Постановления Правительства РФ от 11.08.2003 г. № 486 «Об утверждении Правил определения размеров земельных участков для размещения воздушных линий электропередачи и опор линий связи, обслуживающих электрические сети» земельные участки (части земельных участков), используемые хозяйствующими субъектами в период строительства, реконструкции, технического перевооружения и ремонта воздушных линий электропередачи, представляют собой полосу земли по всей длине воздушной линии электропередачи, ширина которой превышает расстояние между осями крайних фаз на 2 метра с каждой стороны. Конкретные размеры земельных участков (частей земельных участков) для осуществления указанных работ определяются в соответствии с проектной документацией с учетом принятой технологии производства монтажных работ, условий и методов строительства.

В соответствии с п. 2.3 «Норм отвода земель для электрических сетей напряжением 0,38-750 кВ» № 14278тм-т1 ширина полос земель, предоставляемых на период строительства воздушных линий электропередачи, сооружаемых на унифицированных и типовых опорах, при напряжении линии 110 кВ, должна быть не более 12 м для одноцепных ЛЭП.

Проектной организацией согласно действующему законодательству и с учетом принятой технологии производства монтажных работ, условий и методов строительства принято решение об определении ширины полосы отвода для строительства воздушного участка Объекта в зависимости от типа устанавливаемых опор в размере: от 48 до 54 м на землях лесного фонда и от 15 до 18 м на землях, не относящихся к землям лесного фонда.

Кроме того, в связи с наличием перепадов высот местности в полосу отвода дополнительно к вышеуказанной полосе предоставляемых земель включены площадки земельных участков, предоставляемых во временное пользование для монтажа унифицированных и типовых опор (нормальной высоты) воздушных линий электропередачи в местах их размещения, площадки под временную вдольтрассовую дорогу, для размещения и маневрирования строительной техники (включая установку ГНБ), складирования строительных материалов.

Таким образом, границы земельных участков, необходимых для строительства Объекта, определяемые в соответствии с вышеперечисленными нормами действующего законодательства, являются одновременно границами мест допустимого размещения линейного Объекта электроэнергетики, за пределами которых запрещено строительство Объекта. Минимальные отступы от границ земельных участков, необходимых для строительства Объекта, не предусматриваются действующим законодательством и не устанавливаются.

5.4. Требования к архитектурным решениям объектов капитального строительства, входящих в состав линейных объектов, в границах каждой зоны планируемого размещения таких объектов, расположенной в границах территории исторического поселения федерального или регионального значения

Планируемый к размещению линейный Объект электроэнергетики регионального значения не проходит по территориям исторических поселений федерального и регионального значения и не затрагивает их границы и границы их охранных зон.

В связи с изложенным, специальные требования к цветовому решению внешнего облика Объекта, к строительным материалам, определяющим внешний облик Объекта, к объемно-пространственным, архитектурно-стилистическим и иным характеристикам Объекта, влияющим на его внешний облик и (или) на композицию, а также на силуэт застройки исторического поселения, - не устанавливаются.

6. ИНФОРМАЦИЯ О НЕОБХОДИМОСТИ ОСУЩЕСТВЛЕНИЯ МЕРОПРИЯТИЙ ПО ЗАЩИТЕ СОХРАНЯЕМЫХ ОБЪЕКТОВ КАПИТАЛЬНОГО СТРОИТЕЛЬСТВА, СУЩЕСТВУЮЩИХ И СТРОЯЩИХСЯ НА МОМЕНТ ПОДГОТОВКИ ПРОЕКТА ПЛАНИРОВКИ ТЕРРИТОРИИ, А ТАКЖЕ ОБЪЕКТОВ КАПИТАЛЬНОГО СТРОИТЕЛЬСТВА, ПЛАНИРУЕМЫХ К СТРОИТЕЛЬСТВУ В СООТВЕТСТВИИ С РАНЕЕ УТВЕРЖДЕННОЙ ДОКУМЕНТАЦИЕЙ ПО ПЛАНИРОВКЕ ТЕРРИТОРИИ, ОТ ВОЗМОЖНОГО НЕГАТИВНОГО ВОЗДЕЙСТВИЯ В СВЯЗИ С РАЗМЕЩЕНИЕМ ЛИНЕЙНЫХ ОБЪЕКТОВ

Планируемый к размещению объект пересекает существующие, строящиеся и планируемые к строительству объекты капитального строительства, перечисленные ниже в таблице 5.

Таблица 5

№ п/п	Наименование объекта	Статус объекта капитального строительства
1.	Объекты транспортной инфраструктуры	
1.1.	Объекты железнодорожного транспорта	
1.1.1.	Железнодорожный перегон Пихтовая – Высоцк (планируемый к размещению Объект трижды пересекает указанный перегон)	Существующий
1.2.	Объекты трубопроводного транспорта, из них:	
1.2.1.	Магистральный нефтепродуктопровод «Отвод морской порт «Приморск» - «РПК-Высоцк «Лукойл-II» с коммуникациями (кабель ВОЛС и электрод) ООО «ЛУКОЙЛ-Транс» (планируемый к размещению	Существующий

	Объект дважды пересекает указанный МНПП)	
1.3.	Объекты автомобильного транспорта, из них:	
1.3.1.	Автомобильная дорога общего пользования регионального значения «Подъезд к г. Высоцк» (планируемый к размещению Объект трижды пересекает указанную дорогу)	Существующий
2.	Объекты инженерной инфраструктуры	
2.1.	Объекты электросетевого хозяйства, из них:	
2.1.1.	ВЛ 10 кВ, отпайка от фидера 12 (РПК-Высоцк «ЛУКОЙЛ-II») на территории населенного пункта г. Высоцк муниципального образования «Высоцкое городское поселение»	Существующий
2.1.2.	КЛ 10 кВ ф. 548-309 (ввод 1) (ОАО «РЖД», ЭЧ-5) на территории населенного пункта г. Высоцк муниципального образования «Высоцкое городское поселение»	Существующий
2.1.3.	КЛ 10 кВ ф. 548-310 (ввод 2) (ОАО «РЖД», ЭЧ-5) на территории населенного пункта г. Высоцк муниципального образования «Высоцкое городское поселение»	Существующий
2.1.4.	ВЛ 10 кВ на территории муниципального образования «Высоцкое городское поселение»	Существующий
2.1.5.	ВЛ 10 кВ на территории муниципального образования «Высоцкое городское поселение»	Существующий
2.1.6.	КЛ филиала ОАО «РЖД» Октябрьская железная дорога (планируемый к размещению Объект трижды пересекает указанную КЛ)	Существующий
2.1.7.	ВЛ 10 кВ, Ф-03, ПС Высоцкая – ТП-7 АО «ЛОЭСК» на территории муниципального образования «Высоцкое городское поселение» (планируемый к размещению Объект дважды пересекает указанную ВЛ)	Существующий
2.1.8.	Цепь 1 – ВЛ-35 кВ Высоцкая / Цепь 2 – отпайка от ВЛ-35 кВ Токаревская АО «ЛОЭСК»	Существующий
2.1.9.	ВЛ 10 кВ, Ф-03, ПС Высоцкая – ТП-7 – ПП-4 АО «ЛОЭСК» на территории муниципального образования «Высоцкое городское поселение»	Существующий
2.1.10.	ВЛ 0,4 кВ, КТП-49, Л-1 АО «ЛОЭСК» (СИП) на территории населенного пункта г. Высоцк муниципального образования «Высоцкое городское поселение» (планируемый к размещению Объект дважды пересекает указанную ВЛ)	Существующий
2.1.11.	ВЛ 0,4 кВ ООО «Спец-Транс» на территории населенного пункта г. Высоцк муниципального	Существующий

	образования «Высоцкое городское поселение»	
2.1.12.	ВЛ 10 кВ, Ф Выс.-03 – КТП-49 АО «ЛОЭСК» на территории населенного пункта г. Высоцк муниципального образования «Высоцкое городское поселение»	Существующий
2.1.13.	ВЛ 0,4 кВ ООО «Спец-Транс» на территории населенного пункта г. Высоцк муниципального образования «Высоцкое городское поселение»	Существующий
2.1.14.	ВЛ 10 кВ Ф Выс.-06 – ТП-7 – ПП-4 АО «ЛОЭСК» на территории населенного пункта г. Высоцк муниципального образования «Высоцкое городское поселение»	Существующий
2.1.15.	2 ВЛ 10 кВ филиала ОАО «РЖД» Октябрьская железная дорога (планируемый к размещению Объект дважды пересекает указанные ВЛ)	
2.1.16.	ВЛ 0,4 кВ (СИП) на территории населенного пункта г. Высоцк муниципального образования «Высоцкое городское поселение»	Существующий
2.1.17.	ВЛ на территории ПС «Попово-тяговая» в муниципальном образования «Советское городское поселение»	Существующий
2.1.18.	КЛ управления ПС «Попово-тяговая» филиала ОАО «РЖД» Октябрьская железная дорога на территории муниципального образования «Советское городское поселение»	Существующий
2.1.19.	КЛ на территории ПС «Попово-тяговая» в муниципальном образования «Советское городское поселение»	Существующий
2.2.	Объекты систем газоснабжения, из них:	
2.2.1.	Газопровод-отвод от магистрального газопровода «Ленинград-Выборг-Госграница» к комплексу сжижения природного газа (ЗАО «Криогаз») в Выборгском районе Ленинградской области – порт Высоцк на территории муниципального образования «Советское городское поселение»	Строящийся
2.3.	Объекты систем теплоснабжения, из них:	
	Отсутствуют	---
2.4.	Объекты систем водоснабжения и водоотведения, из них:	
	Отсутствуют	---
2.5.	Объекты связи и радиовещания, из них:	
2.5.1.	Кабель ВОК РМ92-Высоцк ПАО «Ростелеком» на территории населенного пункта г. Высоцк муниципального образования «Высоцкое городское	Существующий

	поселение»	
3.	Иные объекты капитального строительства	
	Отсутствуют	---
4.	Особо охраняемые природные территории	
	Отсутствуют	---
5.	Объекты культурного наследия	
5.1	«Береговая батарея Ханнуккала» на территории населенного пункта г. Высоцк муниципального образования «Высоцкое городское поселение»	Существующий

Необходимость осуществления мероприятий и перечень конкретных мероприятий по защите сохраняемых объектов капитального строительства, существующих и строящихся на момент подготовки проекта планировки территории, а также объектов капитального строительства, планируемых к строительству в соответствии с ранее утвержденной документацией территориального планирования и по планировке территории, от возможного негативного воздействия в связи с размещением Объекта, будут определены и выполнены на основании и в соответствии с техническими условиями на пересечение соответствующих объектов.

7. ИНФОРМАЦИЯ О НЕОБХОДИМОСТИ ОСУЩЕСТВЛЕНИЯ МЕРОПРИЯТИЙ ПО СОХРАНЕНИЮ ОБЪЕКТОВ КУЛЬТУРНОГО НАСЛЕДИЯ ОТ ВОЗМОЖНОГО НЕГАТИВНОГО ВОЗДЕЙСТВИЯ В СВЯЗИ С РАЗМЕЩЕНИЕМ ЛИНЕЙНЫХ ОБЪЕКТОВ

В отношении земельного участка, необходимого для размещения Объекта, ООО «САТОР» проведено археологическое обследование в форме археологической разведки.

Согласно заключению, подготовленному по итогам обследования, в охранной зоне трассы обследования и в ее непосредственной близости, за исключением территории объекта культурного (археологического) наследия «Береговая батарея Ханнуккала», памятники археологии не выявлены, местонахождения археологических артефактов отсутствуют, признаки наличия объектов культурного наследия не зафиксированы.

Известные объекты культурного наследия, за исключением выявленного объекта культурного наследия «Береговая батарея Ханнуккала», расположены на удалении от полосы отвода, в зону проведения работ не попадают и не требуют дополнительных мероприятий по обеспечению их сохранности.

Указанное заключение включено в состав представленной в Комитет по культуре Ленинградской области проектной документации «Обеспечение сохранности выявленного объекта культурного археологического наследия «Береговая батарея Ханнуккала» при проведении земляных, хозяйственных и других работ на объекте строительства…» (шифр ЭП-01-04/2017-ОСОКН), которая получила положительное заключение государственной историко-культурной экспертизы.

Планируемый к размещению линейный Объект электроэнергетики регионального значения проходит по территории ранее выявленного объекта культурного (археологического) наследия «Береговая батарея Ханнуккала».

В составе проектной документации Объекта будет разработан раздел по обеспечению сохранности указанного объекта культурного наследия при проведении работ.

При проведении земляных работ планируется осуществление археологического наблюдения во избежание повреждений поверхности и сооружений выявленного объекта культурного (археологического) наследия «Береговая батарея Ханнуккала».

8. ИНФОРМАЦИЯ О НЕОБХОДИМОСТИ ОСУЩЕСТВЛЕНИЯ МЕРОПРИЯТИЙ ПО ОХРАНЕ ОКРУЖАЮЩЕЙ СРЕДЫ

Проектные решения и перечень конкретных мероприятий, обеспечивающих сохранение окружающей среды, в том числе в период строительства, будут определены при дальнейшем проектировании Объекта проектной организацией и изложены в соответствующих разделах проектной документации в соответствии с Постановлением Правительства РФ от 16.02.2008 № 87 «О составе разделов проектной документации и требованиях к их содержанию».

Действующие правовые нормы в области экологической безопасности требуют, чтобы система природоохранных мероприятий обеспечивала:

- соблюдение предельно-допустимых норм химических, физических, биологических и механических воздействий на окружающую среду, соблюдение требований к использованию компонентов природной среды;
- выполнение требований к проектным решениям по уменьшению (предотвращению) вредного воздействия на окружающую среду;
- выполнение требований к мероприятиям по охране окружающей среды, очистному оборудованию и установкам.

При выборе трассы Объекта учитывались следующие факторы:

- современное хозяйственное использование территории;
- ценность территории (природоохранная, культурная, национальная, особо охраняемые природные объекты и пр.);
- возможный ущерб, причиняемый природной и социальной среде, а также возможные изменения в окружающей природной среде в результате сооружения Объекта и последствия этих изменений для природной среды, жизни и здоровья населения.

При разработке раздела ООС будут установлены экологические ограничения реализации намечаемой хозяйственной деятельности, рекомендованы соответствующие природоохранные мероприятия, направленные на предупреждение и смягчение негативных воздействий на окружающую природную среду. Учет разработанных в разделе ООС рекомендаций и мероприятий природоохранной направленности позволит минимизировать негативное воздействие на окружающую среду.

8.1. Мероприятия по восстановлению благоустройства территории строительства

В соответствии с принятыми в проекте направлениями рекультивации на техническом этапе необходимо выполнить следующие работы:

- уборка строительного мусора с последующей утилизацией по соответствующим договорам заказчика;
- планировочные работы с целью предотвращения эрозионных процессов по выравниванию поверхности (засыпка ям, траншей).

Основные этапы проведения подготовительных работ:

- выбор места для временного хранения плодородного слоя почвы (ПСП);
- снятие ПСП в местах выполнения земляных работ и перемещение его во временные отвалы на расстояние 40-60 м.

Биологический этап включает комплекс агротехнических и фитомелиоративных мероприятий, направленных на улучшение агрофизических, агрохимических, биохимических и других свойств почв. Биологический этап в соответствии с ГОСТ 17.5.3.04-83 предусматривается на площади строительной полосы, подвергающейся воздействию строительных машин и другим видам механического воздействия на почву.

Восстановление лесного покрова проектом не предусматривается, так как в соответствии с Правилами охраны электрических сетей напряжением до 1000 вольт, утвержденных постановлением Совета Министров СССР от 26 марта 1984 года № 255, в охранных зонах ВЛ высаживать деревья и кустарники всех видов запрещается.

Биологический этап рекультивации земель в проекте заключается в восстановлении нарушенных земель под временные поселки строителей, площадки монтажа опор и площади неустойчивых участков под ВЛ. На участки, где должны высеваться травы, обязательно вносят минеральные удобрения. Для посева рекомендуется использовать семена трав местного происхождения, как наиболее приспособленных к местным почвенно-климатическим условиям. Норма высева смеси семян составляет 100 кг/га. Температура посева +18 С°. После высева территория засыпается на 1-2 см растительным грунтом с песком для воздухопроницаемости. После заделки семян газон укатывается катком весом 75-100 кг.

8.2. Мероприятия по охране земель на период строительства

При проектировании и проведении строительных работ предусматриваются мероприятия:

- учитывающие особенности инженерно-строительных свойств грунтов, слагающих площадку,
- централизованная поставка материалов и полуфабрикатов,
- складирование материалов и отходов предусматривается в специально отведенных оборудованных местах,

- вывоз отходов с территории строительства предусматривается своевременно по договорам с лицензированными организациями в места, согласованные госконтрольными органами,

- грунт непригодный для обратной засыпки вывозится на полигон утилизации отходов,

- предусмотрены мероприятия, исключающие складирование грунта на газоне.

Растительный грунт снятый при устройстве фундаментов, используемый для рекультивации земли, складируется во временный отвал на территории, отводимой на период строительства.

8.3. Мероприятия по охране земель на период эксплуатации

При эксплуатации объекта в нормальном режиме не происходит воздействия на земельные ресурсы. После окончания работ и окончания обратной засыпки предусмотрено восстановление газонов.

Согласно постановления Правительства Российской Федерации 23.02.94 № 140 «О рекультивации земель, снятии, сохранении и рациональном использовании плодородного слоя почвы» и «Основных положений о рекультивации земель, снятии, сохранении и рациональном использовании плодородного слоя почвы», утвержденных Приказом Минприроды России и Госкомзема № 525/67 от 22 декабря 1995 г, а также ГОСТ 17.5.1.01-83 «Охрана природы. Рекультивация земель» в проекте, согласно разделу «Проект организации строительства» предусматривается рекультивация полосы, затрагиваемой строительством в полном объеме.

8.4. Мероприятия по охране недр и континентального шельфа Российской Федерации

В соответствии с законом РФ «О недрах» к основным требованиям по рациональному использованию и охране недр относятся:

- соблюдение установленного законодательством порядка предоставления недр в пользование и недопущение самовольного пользования недрами;

- обеспечение полноты геологического изучения, рационального комплексного использования и охраны недр;

- проведение опережающего геологического изучения недр, обеспечивающего достоверную оценку запасов полезных ископаемых или свойств участка недр и т.д.

В границах участка проектирования месторождения полезных ископаемых, числящихся на Государственном балансе, учитываемых Государственным кадастром месторождений и проявлений полезных ископаемых (ГКМ), и месторождения подземных вод отсутствуют.

8.5. Мероприятия по снижению воздействия объекта на атмосферный воздух

Строительно-монтажные работы производятся с соблюдением оптимальных сроков их выполнения, в связи с чем выбросы загрязняющих веществ будут сведены к минимуму. Специальных мероприятий на период строительства объекта по охране атмосферного воздуха не предусматривается.

При разработке раздела ООС проектной документации при обосновании выбросов в атмосферу были использованы программы «АТП-Эколог», «УПРЗА Эколог» фирмы «ИНТЕГРАЛ», основанные на действующем законодательстве, согласованные в НИИ Атмосферы и других надзорных органах.

В результате расчетов показано, что воздействие выбросов от источников на атмосферный воздух составляет менее 1 ПДК. Это означает, что влияние проектируемого объекта на атмосферный воздух по всем показателям соответствует допустимому, в связи с чем мероприятий по снижению выбросов вредных веществ в атмосферу не требуется.

Строительно-монтажные работы необходимо производить с соблюдением оптимальных сроков их выполнения, в связи с чем, выбросы загрязняющих веществ будут сведены к минимуму. Специальных мероприятий на период строительства объекта по охране атмосферного воздуха не предусматривается.

8.6. Мероприятия по охране поверхностных и подземных вод от истощения и загрязнения

Поскольку строительство КВЛ ведется частично в водоохраной зоне, при строительстве проектируемого объекта для уменьшения вредного воздействия на водоемы предусматриваются следующие специальные мероприятия:

- соблюдение установленного режима использования водоохранных зон;
- проезд строительных машин и механизмов предусмотрен только по действующим авто- и полевым дорогам, тракторному проезду вдоль ВЛ;
- с целью снижения воздействия на грунтовые воды обслуживание, заправка и мойка автотранспортной техники производится только на специализированных АЗС в п. Нагорный, что исключает попадание топлива на землю, с соблюдением соответствующих мер предосторожности и правил пожарной безопасности при работах с горюче-смазочными материалами;
- ремонт и техобслуживание строительных машин и техники осуществляется на производственных базах подрядчика и субподрядных организаций;
- отстой механизмов осуществляется на специально отведённом месте, имеющем твёрдое покрытие;
- на строительной площадке устанавливаются биотуалеты, с последующим вывозом отхода спецавтотранспортом на КОС;

- доставка питьевой воды в бутылях для обеспечения рабочих водой для питьевых нужд на период строительства;

- надёжная эксплуатация строительной техники и оборудования;

- исключение сбросов на рельеф стоков;

- установка специальных поддонов в местах возможных утечек и проливов горюче- смазочных материалов при строительных работах;

- организация регулярной уборки территории и своевременный ремонт дорожного покрытия проездов;

- раздельный сбор и складирование отходов в специальные контейнеры или ёмкости, установка контейнеров на специальной площадке с твёрдым покрытием, непроницаемым для токсичных веществ;

- своевременный вывоз отходов по мере накопления спецтранспортом на договорной основе на специализированные лицензированные предприятия по размещению отходов;

- оборудование специальными поддонами стационарных механизмов для исключения пролива топлива и масел;

- разборка всех временных сооружений после окончания строительства, очистка стройплощадки и рекультивация нарушенных земель.

- организация контроля при проведении всех видов работ;

- строгое соблюдение технологии производства работ в соответствии с технологическими картами.

Раскатку провода или раскатку лидер-троса при монтаже "под тяжением" необходимо будет произвести через водные объекты с применением вспомогательного троса для протягивания проводов вручную.

Площадки для временного складирования материалов и конструкций, ремонта техники, размещения пунктов водо- и энергоснабжения, приготовления бетона и для прочих производственных нужд должны быть спланированы и оконтурены водосборными канавками с устройством емкостей для сбора загрязненных сточных вод и последующей их очисткой.

Отвалы грунтов выемки размещать за пределами водоохраной зоны реки, в местах, где невозможен их размыв поверхностными водами с выносом в реку. Перед выездом автотранспорта и спецтехники за пределы стройки планируется организация мойки колес на базе комплекта оборудования с системой оборотного водоснабжения «Мойдодыр – К-2».

Водоснабжение мойки, а также подпитка системы будет осуществляться привозной водой из автоцистерн. Установка располагается на поверхности земли на твердом основании (настиле из железобетонных плит). Процесс мойки протекает без шламоприемного кювета. Осадок из отстойника перекачивается в бак для приема осадка. Оборотная вода, используемая для мойки, забирается моечным насосом из установки и через моющий пистолет, под давлением 6 кг/см^2 подается на мойку колес автотранспортных средств, располагающихся на моечной площадке. Сточная вода с моечной площадки сливается самотеком в песколовку и далее погружным насосом подается в «Мойдодыр», где очищается путем отстаивания и последующей фильтрации.

8.7. Мероприятия по безопасному обращению с отходами

В период строительства удаление отходов должно осуществляться путем их сбора в закрывающиеся стальные контейнеры, исключающие загрязнение окружающей среды. Хранение строительных отходов должно осуществляться на специально отведенных участках территории в границах землеотвода с использованием герметичных накопителей и специально оборудованных площадок. Должен осуществляться своевременный вывоз отходов по мере накопления спецтранспортом на договорной основе на специализированные лицензированные предприятия по размещению отходов. Не допускается сжигание строительных отходов на строительной площадке.

В период эксплуатации КВЛ отходы в штатном режиме обслуживания не образуются.

8.8. Мероприятия по охране растительного и животного мира

До начала работ все исполнители должны быть ознакомлены с требованиями раздела дендрологии под расписку в журнале производства работ. Ответственность за выполнение требований по охране окружающей среды возлагается на старшего руководителя работ специально изданным приказом по подрядной строительной организации.

В целях предотвращения деградации и гибели объектов животного и растительного мира в результате строительства предлагается комплекс основных мероприятий:

- почвенный слой не должен орошаться маслами и горючим при работе двигателей внутреннего сгорания. Запрещается сброс отработанного масла в грунт.
- строительный мусор и отходы должны своевременно вывозится на свалку во избежание захламления строительной площадки.
- в период свертывания строительства отходы необходимо вывезти с территории строительства для дальнейшей утилизации.
- запрещается захоронение и сжигание на участке строительного мусора, горючих отходов.
- на выезде со стройплощадки предусмотрен пункт мойки колес.
- работы производить минимально необходимым количеством технических средств, при необходимой мощности машин и механизмов, что нужно для сокращения шума, пыли, загрязнения воздуха. Принятые машины и механизмы не нарушат существующих показателей по допустимым нормам загрязнения окружающей среды и шуму.
- все отходы в периоды до их вывоза на городской полигон или другие предприятия для захоронения или утилизации временно накапливаются и хранятся в специально отведенных местах. Отходы при разборке конструкций здания

транспортируются к местам хранения. При этом персонал должен соблюдать необходимые правила по обращению с отходами и предотвращению возникновения аварийных ситуаций.

- производство строительно-монтажных работ, движение машин и механизмов, складирование и хранение материалов в местах, не предусмотренных проектом организации строительства, запрещается.

- территория строительных участков после окончания работ должна быть очищена.

На этапе эксплуатации:

- применение птицезащищенных линейных стержневых полимерных изоляторов. Линейные подвесные птицезащищенные изоляторы позволяют решать проблему птицезащиты ВЛ без применения дополнительных птицезащитных устройств. Особенностью изоляторов является наличие птицезащитного экрана (зонтика), который защищает изолятор от загрязнения пометом, препятствует перекрытию изолятора по струе помета, а для изоляторов на низкие классы напряжений, размер которых соизмерим с размером птиц, экран дополнительно препятствует электрическому замыканию через тело птицы.

9. ИНФОРМАЦИЯ О НЕОБХОДИМОСТИ ОСУЩЕСТВЛЕНИЯ МЕРОПРИЯТИЙ ПО ЗАЩИТЕ ТЕРРИТОРИИ ОТ ЧРЕЗВЫЧАЙНЫХ СИТУАЦИЙ ПРИРОДНОГО И ТЕХНОГЕННОГО ХАРАКТЕРА, В ТОМ ЧИСЛЕ ПО ОБЕСПЕЧЕНИЮ ПОЖАРНОЙ БЕЗОПАСНОСТИ И ГРАЖДАНСКОЙ ОБОРОНЫ

Проектные решения и перечень мероприятий по защите территории от чрезвычайных ситуаций природного и техногенного характера в том числе по обеспечению пожарной безопасности и гражданской обороны, включая период строительства, будут определены при дальнейшем проектировании Объекта проектной организацией и изложены в соответствующих разделах проектной документации в соответствии с Постановлением Правительства РФ от 16.02.2008 № 87 «О составе разделов проектной документации и требованиях к их содержанию».

Обоснование категории объекта по ГО. Проектируемый объект в соответствии с постановлением Правительства РФ от 19 сентября 1998 года № 1115 «О порядке отнесения организаций к категориям по ГО» и «Показателями для отнесения организаций к категориям по ГО», утвержденным приказом МЧС России от 23.03.1999 года №013, по ГО не категорируется.

Данные об огнестойкости зданий и сооружений в соответствии с требованиями СНиП 2.01.51-90. СНиП 2.01.51-90 не регламентирует степень огнестойкости объектов, не отнесенных к категории по ГО.

При разработке раздела ГОЧС проектной документации рекомендуется учесть нижеизложенные предложения по повышению устойчивости функционирования

территории, защите и жизнеобеспечению населения в военное время и в чрезвычайных ситуациях техногенного и природного характера.

9.1. Защита территорий от опасных природных процессов

Для усиления несущей способности поверхностных грунтов при необходимости предусмотреть замену ослабленных грунтов на грунты с более высокой несущей способностью.

Для отвода поверхностных вод с проездов и прилегающей территории предусмотреть использование сети дождевой канализации со сбросом вод в систему водоотводных коллекторов. Для обеспечения водоотвода от зданий предусмотреть наличие водонепроницаемой отмостки. Пропускная способность системы канализации должна рассчитываться с учетом приема максимального количества сточных и дренажных вод со сбросом ее во внутриквартальные коллекторы и далее в систему общесплавной канализации.

Для обеспечения защиты сооружений от подтопления грунтовыми водами предусмотреть систему дренажа. Пропускная способность системы дренажа должна рассчитываться с учетом приема максимального количества дренажных вод.

В целях защиты от воздействия гидрогеологического влияния подтопления для поддержания надежности строительных конструкций предусмотреть установленную расчетами глубину забивки свай и их размеры, обеспечивающие необходимую устойчивость проектируемых сооружений.

На последующих этапах проектирования при проектировании каждого конкретного сооружения предусмотреть технические решения, направленные на максимальное снижение негативных воздействий особо опасных природных процессов:

Защита от ветрового воздействия – элементы зданий рассчитывать на восприятие ветровых нагрузок при скорости ветра 23 м/с – ветровое давление 30 кгс/м2.

Защита от сильных морозов – теплоизоляцию помещений, глубину заложения и конструкции теплоизоляции коммуникаций выбирать в соответствии с требованиями СНиП 23-01-99 «Строительная климатология» для климатического пояса, соответствующего условиям Ленинградской области.

Защита от атмосферных осадков, затопления территории и подтопления фундаментов – устройством водонепроницаемой отмостки и планировкой территории, с уклонами в сторону ливневой канализации.

Защита от прямых ударов молнии и заноса высокого потенциала – устройством систем молниезащиты и заземления и систем уравнивания потенциалов.

9.2. Инженерная подготовка территории

Предусмотреть вертикальную планировку территории с надлежащей организацией поверхностного стока, локальное повышение планировочных отметок

на площадках строительства, усиление дренирующего действия водотоков (расчистка, углубление, спрямление русла) и др.

В условиях насыпных грунтов организация локальных дренажей; тип дренажа назначается в зависимости от характера защищаемого объекта и гидрогеологических условий.

9.3. Мероприятия по светомаскировке

В местах проведения неотложных производственных, аварийно-спасательных и восстановительных работ предусматривается маскировочное стационарное или автономное освещение с помощью переносных осветительных фонарей, соответствующих требованиям п.п. 2.4 - 2.5 СНиП 2.01.53-84. Световые знаки мирного времени (светотехнические знаки регулирования дорожного движения) выключаются.

9.4. Обеспечение пожарной безопасности

Проектом предусмотреть размещение сооружений на территории проектируемой территории с соблюдением противопожарных разрывов в соответствии с требованиями действующих норм. При планировке территории при необходимости предусмотреть участки зеленых насаждений и свободных от застройки территорий, обеспечивающие членение территории противопожарными разрывами на участки нормативной площади.

В соответствии с требованиями 123-ФЗ «Технический регламент о требованиях пожарной безопасности» на объекте предусмотреть систему обеспечения пожарной безопасности. Целью создания системы обеспечения пожарной безопасности объекта является предотвращение пожара, обеспечение безопасности людей и защита имущества при пожаре.

Система обеспечения пожарной безопасности объекта защиты должна включать:

- систему предотвращения пожара;
- систему противопожарной защиты;
- комплекс организационно-технических мероприятий по обеспечению пожарной безопасности.

Целью создания системы предотвращения пожара является исключение причин возникновения пожара. Исключение условий возникновения пожара будет достигаться путем исключения условий образования горючей среды и (или) исключения условий возникновения (или внесения) источников возгорания.

Исключение условий образования горючей среды будет обеспечиваться следующими способами:

- размещение объекта на удалении от потенциальных источников пожарной опасности;
- максимально возможным применением негорючих и трудногорючих веществ и материалов;
- максимально возможным по условиям технологии и строительства ограничением массы и объема горючих веществ, материалов и наиболее безопасным способом их размещения;
- изоляцией горючей среды, применением изолированных отсеков;
- установкой пожароопасного оборудования;
- применением устройств защиты производственного оборудования с горючими веществами от повреждений и аварий, установкой отключающих и отсекающих устройств.
- применение быстродействующих средств защиты электроустановки.

Исключение условий образования в горючей среде (или внесения в неё) источников зажигания будет обеспечиваться следующими способами:

- применение электрооборудования, соответствующего классу пожароопасной и взрывоопасной зоны;
- установка охранных зон;
- устройство молниезащиты оборудования.

Целью создания систем противопожарной защиты является защита людей и имущества от воздействия опасных факторов пожара и (или) ограничение ущерба от его последствий.

Защита людей и имущества от воздействия опасных факторов пожара и (или) ограничение его последствий будет обеспечиваться тушением возможных возгораний.

Комплекс организационно-технических мероприятий по обеспечению пожарной безопасности будет разрабатываться эксплуатирующим персоналом и должен предусматривать:

- применение сертифицированных веществ, материалов, изделий в части обеспечения пожарной безопасности;
- организацию обучения персонала, проведение инструктажей, стажировок и проверок знаний требований и инструкций;
- разработку и реализацию норм и правил пожарной безопасности, инструкций о порядке обращения с пожароопасными веществами и материалами, о соблюдении противопожарного режима и действиях людей при возникновении пожара;
- изготовление и применение средств наглядной агитации по обеспечению пожарной безопасности;
- разработку мероприятий по действиям администрации и персонала на случай возникновения пожара.

9.5. Перечень мероприятий, обеспечивающих безопасность подразделений пожарной охраны при ликвидации пожара

Для обеспечения безопасности подразделений пожарной охраны при ликвидации пожара предусмотреть следующие мероприятия:

- устройство пожарных проездов и подъездных путей для пожарной техники, совмещённых с функциональными проездами и подъездами к КВЛ;
- расчистка от насаждений, пней, камней и т.п. полосы земли вдоль трассы КВЛ.

Тушение пожара должно осуществляться подразделениями пожарной охраны.

Действия по тушению пожаров проводят в опасных условиях, поэтому важным организационным мероприятием является инструктаж личного состава пожарных частей, выезжающих на данные объекты в случае пожара.

Организация тушения пожара состоит из двух этапов: действия обслуживающего персонала объекта и совместных действий пожарных подразделений.

На первом этапе дежурный по смене энергообъекта обязан:

- сообщить о случившемся в пожарную охрану, своему руководству и диспетчеру энергосистемы;
- установить место пожара и оценить сложившуюся обстановку;
- принять меры к созданию безопасных условий для осуществления действий пожарной охраны;
- выделить должностное лицо для встречи пожарных подразделений;
- приступить к тушению пожара;
- удалить с места пожара посторонних лиц;
- организовать охрану территории объекта, до прибытия пожарных подразделений;
- руководить тушением пожара;
- выполнять другие мероприятия, предусмотренные местными инструкциями на данный случай и оперативным планом пожаротушения.

При прибытии пожарных подразделений старший оперативный начальник пожарной охраны обязан:

- получить от дежурного по смене энергообъекта исчерпывающие данные об обстановке на пожаре;
- письменный допуск на проведение действий по тушению.

После получения необходимых сведений, а также инструктажа личного состава боевых расчётов, пожарные подразделения могут начать тушение пожара.

Действия по тушению пожара подразделения проводят в тесном контакте и взаимодействии со старшим из числа оперативно-выездной бригады, который включается в состав оперативного штаба и носит на правом рукаве красную отличительную повязку с условным обозначением электрического напряжения. С этим лицом согласовывают расстановку сил и средств пожаротушения, перемену позиций, переход от одних средств пожаротушения к другим, а также вопросы, связанные с техникой безопасности и т. п. В свою очередь, старший из числа ОВБ,

обязан согласовывать свои действия и распоряжения с руководителем тушения пожара (РТП), информировать его и оперативный штаб об изменениях, произошедших в работе электроустановок.

Руководитель тушения пожара совместно с оперативным штабом и ответственным представителем энергообъекта должен принять необходимые меры безопасности во время осуществления тактико-технических действий подразделений пожарной охраны и установить строгий контроль их выполнения. Тушение водяными струями электроустановок, а также кабельных линий без их отключения не допускается.

Заземление стволов, генераторов, насосов пожарных машин проверяет обслуживающий персонал энергетического объекта совместно с ответственным лицом за технику безопасности, назначенным руководителем тушения пожара. Места заземления передвижной техники обозначают условными знаками заземления. Требуемое число заземлителей, изготовленных из гибкого голого медного провода сечением не менее 12 мм, диэлектрические обувь и перчатки с резервом должны неприкосновенно храниться на энергетическом объекте и использоваться только в случае тушения пожара.

9.6. Организационно-технические мероприятия по обеспечению пожарной безопасности линейного объекта

К организационно-техническим мероприятиям относится создание на предприятии соответствующей службы, осуществляющей контроль над техническим обслуживанием и эксплуатацией систем защиты объекта.

Обеспечение пожарной безопасности на объекте включает в себя два основных направления деятельности администрации: предупреждение, то есть профилактику пожаров и обеспечение условий для успешной ликвидации возможных пожаров. В каждой организации должна быть разработана система обеспечения пожарной безопасности, направленная на предотвращение воздействия на людей опасных факторов пожара, в том числе их вторичных проявлений.

9.7. Мероприятия ГО для территории

Общая численность персонала, обслуживающего проектируемый линейный объект может составить до 8-10 человек. Эвакуация обслуживающего и ремонтного персонала с проектируемой территории должна предусматриваться в пеших колоннах или автотранспортом с использованием существующей и проектируемой улично-дорожной сети и городских магистралей устойчивого функционирования, которые обеспечивают вывод эвакуируемых в безопасные районы.

Необходимо предусмотреть беспрепятственный подъезд к проектируемому объекту сил и средств ликвидации последствий ЧС со стороны автомобильных дорог регионального и местного значения.

Организация сборно-эвакуационных пунктов (СЭП) на проектируемой территории не предусматривается. Временное укрытие персонала объекта на проектируемой территории, до начала организованной эвакуации, целесообразно предусматривать в помещениях зданий.

10. ПОЛОЖЕНИЯ ОБ ОЧЕРЕДНОСТИ ПЛАНИРУЕМОГО РАЗВИТИЯ ТЕРРИТОРИИ, СОДЕРЖАЩИЕ ЭТАПЫ ПРОЕКТИРОВАНИЯ, СТРОИТЕЛЬСТВА, РЕКОНСТРУКЦИИ ОБЪЕКТОВ КАПИТАЛЬНОГО СТРОИТЕЛЬСТВА ЖИЛОГО, ПРОИЗВОДСТВЕННОГО, ОБЩЕСТВЕННО-ДЕЛОВОГО И ИНОГО НАЗНАЧЕНИЯ И ЭТАПЫ СТРОИТЕЛЬСТВА, РЕКОНСТРУКЦИИ НЕОБХОДИМЫХ ДЛЯ ФУНКЦИОНИРОВАНИЯ ТАКИХ ОБЪЕКТОВ И ОБЕСПЕЧЕНИЯ ЖИЗНЕДЕЯТЕЛЬНОСТИ ГРАЖДАН ОБЪЕКТОВ КОММУНАЛЬНОЙ, ТРАНСПОРТНОЙ, СОЦИАЛЬНОЙ ИНФРАСТРУКТУР, В ТОМ ЧИСЛЕ ОБЪЕКТОВ, ВКЛЮЧЕННЫХ В ПРОГРАММЫ КОМПЛЕКСНОГО РАЗВИТИЯ СИСТЕМ КОММУНАЛЬНОЙ ИНФРАСТРУКТУРЫ, ПРОГРАММЫ КОМПЛЕКСНОГО РАЗВИТИЯ ТРАНСПОРТНОЙ ИНФРАСТРУКТУРЫ, ПРОГРАММЫ КОМПЛЕКСНОГО РАЗВИТИЯ СОЦИАЛЬНОЙ ИНФРАСТРУКТУРЫ.

В связи с тем, что техническим заданием Заказчика на проектирование Объекта и разрабатываемой согласно ему проектной документацией не предусматривается наличие очередности проектирования и строительства Объекта, - данный раздел в рамках настоящей документации по планировке территории также не разрабатывается.

УТВЕРЖДЕН
распоряжением Правительства
Ленинградской области
от 16 января 2019 года № 9-р
(приложение 4)

ПРОЕКТ МЕЖЕВАНИЯ ТЕРРИТОРИИ
линейного объекта регионального значения
«Заходы ВЛ 110 кВ на ПС 110 кВ «Высоцкая»
(по титулу: «ВЛ 110 кВ до ПС 110 кВ Высоцкая»)

Основная (утверждаемая) часть
ДПТ-ПМТ-2.1
Перечень и сведения о площади образуемых земельных участков, возможные способы их образования, виды разрешенного использования образуемых земельных участков

ПЕРЕЧЕНЬ И СВЕДЕНИЯ О ПЛОЩАДИ ОБРАЗУЕМЫХ ЗЕМЕЛЬНЫХ УЧАСТКОВ, ВОЗМОЖНЫЕ СПОСОБЫ ИХ ОБРАЗОВАНИЯ, ВИДЫ РАЗРЕШЕННОГО ИСПОЛЬЗОВАНИЯ ОБРАЗУЕМЫХ ЗЕМЕЛЬНЫХ УЧАСТКОВ

п/п	Условный номер образуемого земельного участка или части земельного участка в соответствии с законодательством о кадастровой деятельности	Планируемый к установлению в установленном законодательством порядке вид разрешенного использования образуемых земельного участка или части земельного участка	Площадь образуемого земельного участка или части земельного участка, [кв.м.]	Способ образования земельного участка
Выборгский муниципальный район				
Высоцкое сельское поселение				
1	47:01:0301005:27(3)/ЗУ1	Для размещения производственных и административных зданий, строений, сооружений и обслуживающих их объектов	1 243	раздел существующего земельного участка
2	47:01:0000000:ЗУ1	энергетика	711	образование из земель, находящихся в государственной или муниципальной собственности, а также, из земельных участков и земель, государственная собственность на которые не разграничена
3	47:01:0000000:501/чзу1(1)	строительство, реконструкция, эксплуатация линейных объектов	11222	образование части земельного участка

4	47:01:0000000:501/чзу1(2)	строительство, реконструкция, эксплуатация линейных объектов	1705	образование части земельного участка
5	47:01:0301003:ЗУ1	энергетика	466	образование из земель, находящихся в государственной или муниципальной собственности, а также, из земельных участков и земель, государственная собственность на которые не разграничена
6	47:01:0000000:ЗУ2	энергетика	3422	образование из земель, находящихся в государственной или муниципальной собственности, а также, из земельных участков и земель, государственная собственность на которые не разграничена
7	47:01:0000000:501/чзу1(3)	строительство, реконструкция, эксплуатация линейных объектов	11687	образование части земельного участка
8	47:30:0101008:ЗУ1	энергетика	296	образование из земель, находящихся в государственной или муниципальной собственности, а

				также, из земельных участков и земель, государственная собственность на которые не разграничена
9	47:01:0000000:501/чзу1(4)	строительство, реконструкция, эксплуатация линейных объектов	9250	образование части земельного участка
10	47:30:0101008:ЗУ2	энергетика	163	образование из земель, находящихся в государственной или муниципальной собственности, а также, из земельных участков и земель, государственная собственность на которые не разграничена
11	47:30:0101008:ЗУ3	энергетика	184	образование из земель, находящихся в государственной или муниципальной собственности, а также, из земельных участков и земель, государственная собственность на которые не разграничена
12	47:01:0000000:501/чзу1(5)	строительство, реконструкция, эксплуатация	47719	образование части земельного

		линейных объектов		участка
13	47:30:0101008:ЗУ4	энергетика	305	образование из земель, находящихся в государственной или муниципальной собственности, а также, из земельных участков и земель, государственная собственность на которые не разграничена
14	47:01:1207001:ЗУ1	энергетика	14963	образование из земель, находящихся в государственной или муниципальной собственности, а также, из земельных участков и земель, государственная собственность на которые не разграничена
15	47:01:0000000:501/чзу1(6)	строительство, реконструкция, эксплуатация линейных объектов	153882	образование части земельного участка
16	47:01:1209001:ЗУ1	энергетика	221	образование из земель, находящихся в государственной или муниципальной собственности, а также, из земельных участков и

				земель, государственная собственность на которые не разграничена
17	47:01:0000000:501/чзу1(7)	строительство, реконструкция, эксплуатация линейных объектов	42386	образование части земельного участка

УТВЕРЖДЕН
распоряжением Правительства
Ленинградской области
от 16 января 2019 года № 9-р
(приложение 5)

ПРОЕКТ МЕЖЕВАНИЯ ТЕРРИТОРИИ
линейного объекта регионального значения
«Заходы ВЛ 110 кВ на ПС 110 кВ «Высоцкая»
(по титулу: «ВЛ 110 кВ до ПС 110 кВ Высоцкая»)

Основная (утверждаемая) часть
ДПТ-ПМТ-2.2-2
Графическая часть
Чертеж границ планируемых и существующих элементов планировочной структуры

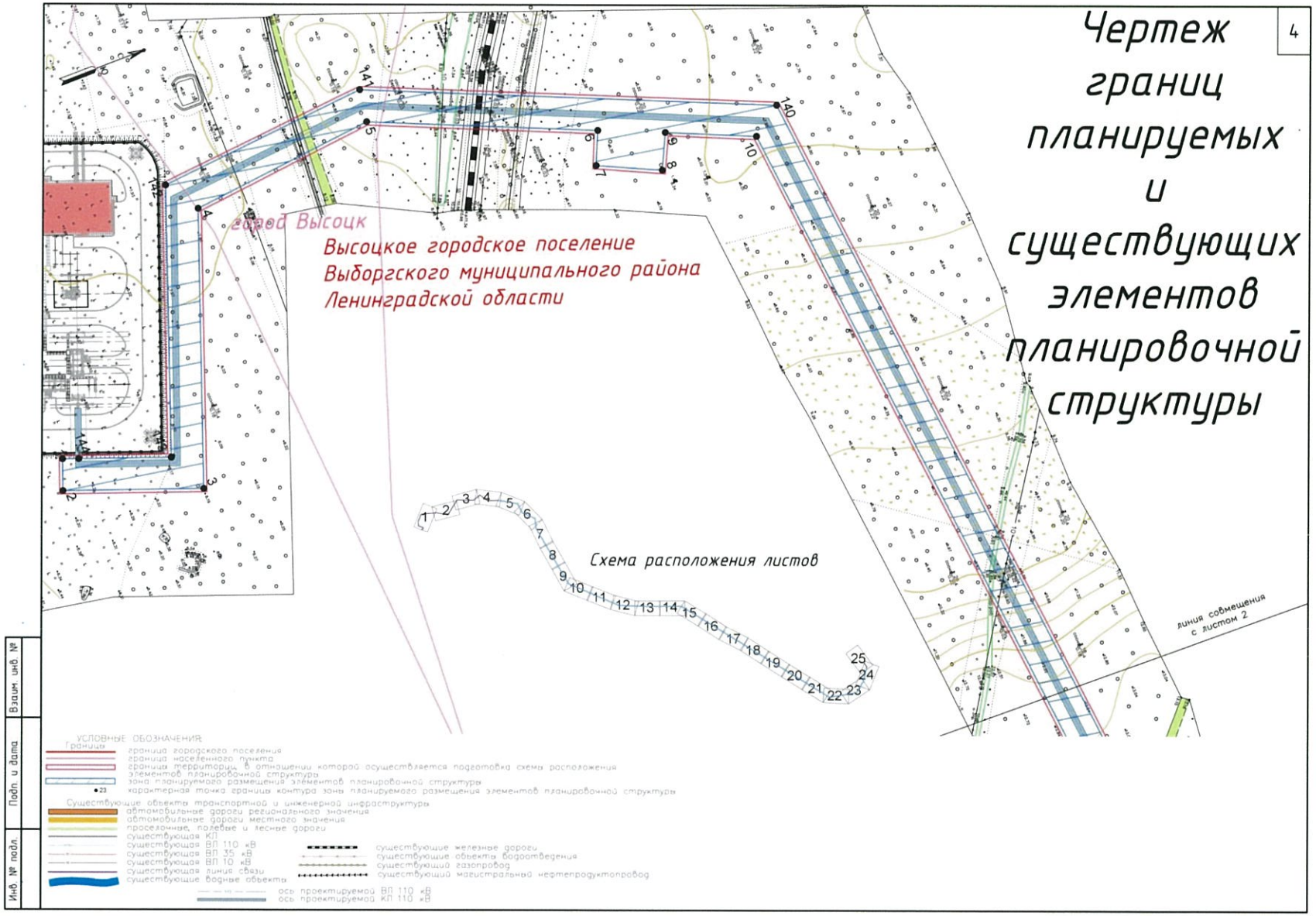
Чертеж границ планируемых и существующих элементов планировочной структуры
4
город Высоцк
Высоцкое городское поселение
Выборгского муниципального района
Ленинградской области
Схема расположения листов
линия совмещения с листом 2
УСЛОВНЫЕ ОБОЗНАЧЕНИЯ
Границы
граница городского поселения
граница населенного пункта
граница территории, в отношении которой осуществляется подготовка схема расположения элементов планировочной структуры
зона планируемого размещения элементов планировочной структуры
характерная точка границы контура зоны планируемого размещения элементов планировочной структуры
Существующие объекты транспортной и инженерной инфраструктуры
автомобильные дороги регионального значения
автомобильные дороги местного значения
проселочные, полевые и лесные дороги
существующая КЛ
существующая ВЛ 110 кВ
существующая ВЛ 35 кВ
существующая ВЛ 10 кВ
существующая линия связи
существующие водные объекты
существующие железные дороги
существующие объекты водоотведения
существующий газопровод
существующий магистральный нефтепродуктопровод
ось проектируемой ВЛ 110 кВ
ось проектируемой КЛ 110 кВ
Взам. инв. №
Подп. и дата
Инв. № подл.

Чертеж границ планируемых и существующих элементов планировочной структуры

5

Высоцкое городское поселение
Выборгского муниципального района
Ленинградской области

УСЛОВНЫЕ ОБОЗНАЧЕНИЯ:

Границы
- граница городского поселения
- граница населенного пункта
- граница территорий, в отношении которой осуществляется подготовка схема расположения элементов планировочной структуры
- зона планируемого размещения элементов планировочной структуры
- 23 характерная точка границ контура зоны планируемого размещения элементов планировочной структуры

Существующие объекты транспортной и инженерной инфраструктуры
- автомобильные дороги регионального значения
- автомобильные дороги местного значения
- проселочные, полевые и лесные дороги
- существующая КЛ
- существующая ВЛ 110 кВ
- существующая ВЛ 35 кВ
- существующая ВЛ 10 кВ
- существующая линия связи
- существующие водные объекты
- существующие железные дороги
- существующие объекты водоотведения
- существующий газопровод
- существующий магистральный нефтепродуктопровод
- ось проектируемой ВЛ 110 кВ
- ось проектируемой КЛ 110 кВ

Инв. № подл.	Подп. и дата	Взам. инв. №

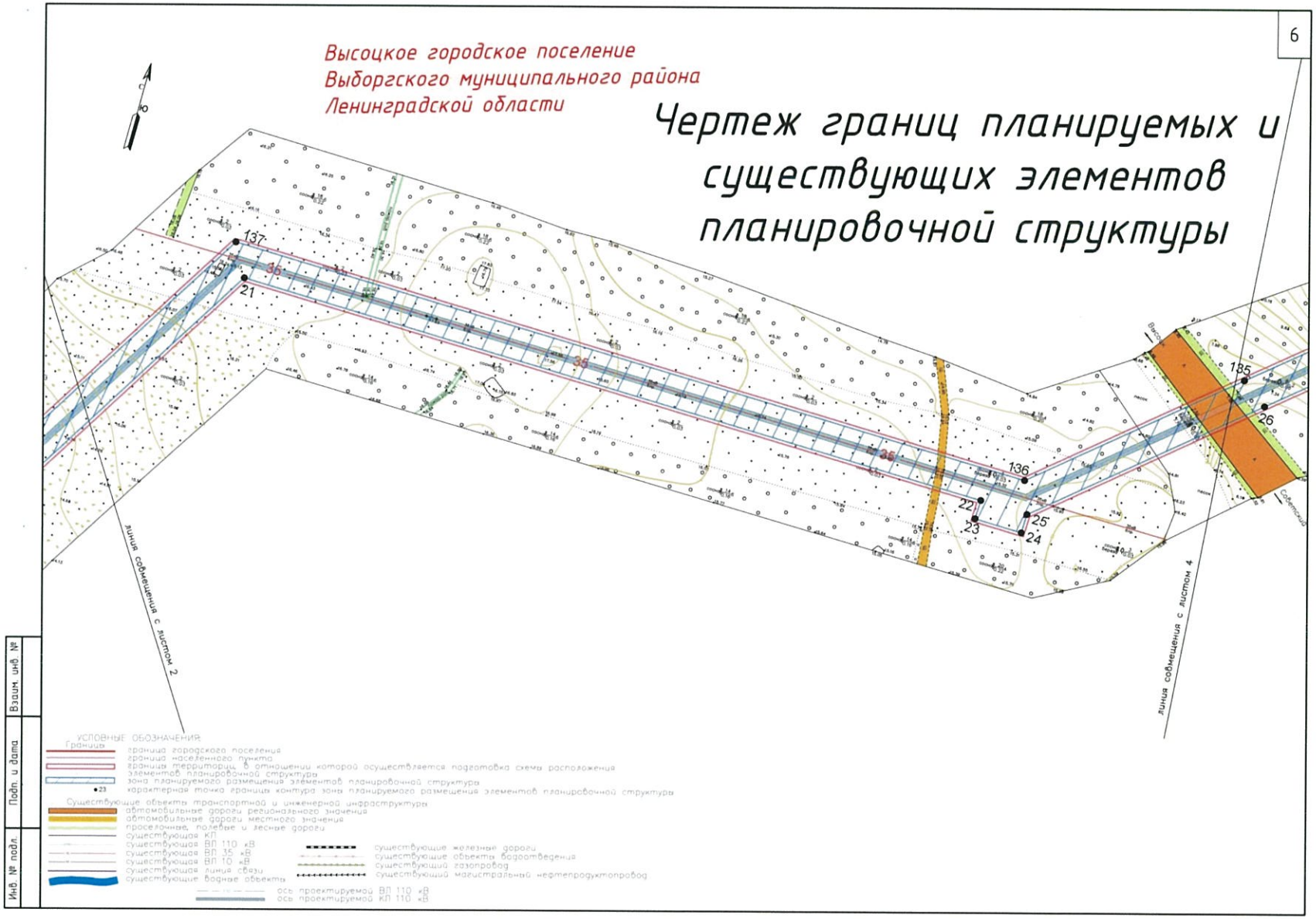
6
Высоцкое городское поселение
Выборгского муниципального района
Ленинградской области
Чертеж границ планируемых и существующих элементов планировочной структуры
137
21
35
136
22
23
25
24
135
26
линия совмещения с листом 2
линия совмещения с листом 4
УСЛОВНЫЕ ОБОЗНАЧЕНИЯ
Границы
граница городского поселения
граница населенного пункта
граница территории, в отношении которой осуществляется подготовка схемы расположения элементов планировочной структуры
зона планируемого размещения элементов планировочной структуры
характерная точка границы контура зоны планируемого размещения элементов планировочной структуры
Существующие объекты транспортной и инженерной инфраструктуры
автомобильные дороги регионального значения
автомобильные дороги местного значения
проселочные, полевые и лесные дороги
существующая КЛ
существующая ВЛ 110 кВ
существующая ВЛ 35 кВ
существующая ВЛ 10 кВ
существующая линия связи
существующие водные объекты
существующие железные дороги
существующие объекты водоотведения
существующий газопровод
существующий магистральный нефтепродуктопровод
ось проектируемой ВЛ 110 кВ
ось проектируемой КЛ 110 кВ
Инв. № подл.
Подп. и дата
Взам. инв. №

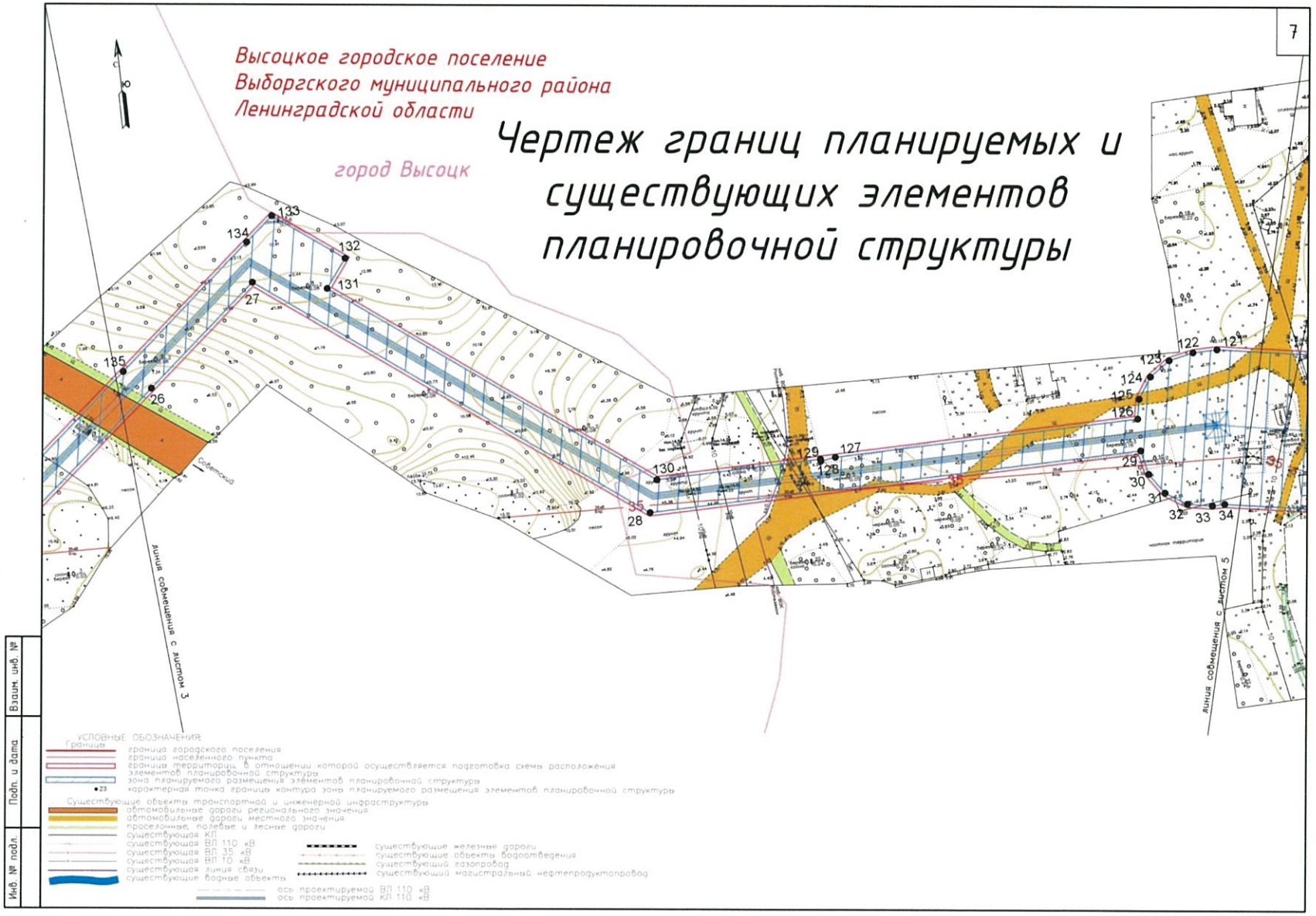
7
Высоцкое городское поселение
Выборгского муниципального района
Ленинградской области
город Высоцк
Чертеж границ планируемых и существующих элементов планировочной структуры
С
Советский
линия совмещения с листом 3
линия совмещения с листом 5
35
26
27
28
29
30
31
32
33
34
122
123
124
125
126
127
128
129
130
131
132
133
134
135
Инв. № подл.
Подп. и дата
Взаим. инв. №
УСЛОВНЫЕ ОБОЗНАЧЕНИЯ
Границы
граница городского поселения
граница населенного пункта
границы территорий, в отношении которой осуществляется подготовка схемы расположения элементов планировочной структуры
зона планируемого размещения элементов планировочной структуры
23 характерная точка границы контура зоны планируемого размещения элементов планировочной структуры
Существующие объекты транспортной и инженерной инфраструктуры
автомобильные дороги регионального значения
автомобильные дороги местного значения
проселочные, полевые и лесные дороги
существующая КЛ
существующая ВЛ 110 кВ
существующая ВЛ 35 кВ
существующая ВЛ 10 кВ
существующая линия связи
существующие водные объекты
существующие железные дороги
существующие объекты водоотведения
существующий газопровод
существующий магистральный нефтепродуктопровод
ось проектируемой ВЛ 110 кВ
ось проектируемой КЛ 110 кВ

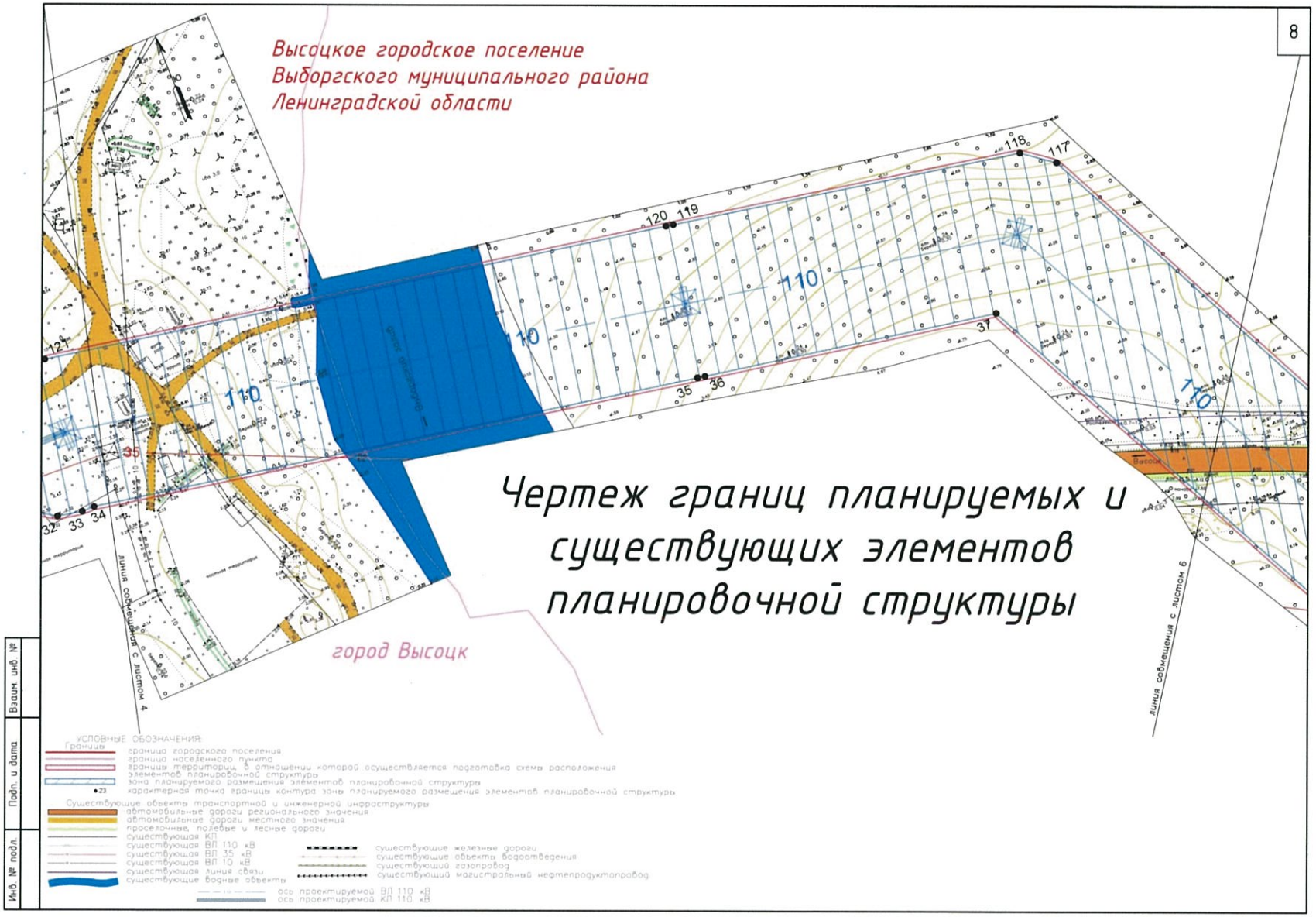
8
Высоцкое городское поселение
Выборгского муниципального района
Ленинградской области
Чертеж границ планируемых и существующих элементов планировочной структуры
город Высоцк
линия совмещения с листом 4
линия совмещения с листом 6
110
35
32
33
34
35
36
37
118
117
119
120
121
УСЛОВНЫЕ ОБОЗНАЧЕНИЯ:
Границы
граница городского поселения
граница населенного пункта
границы территорий, в отношении которой осуществляется подготовка схемы расположения элементов планировочной структуры
зона планируемого размещения элементов планировочной структуры
23 характерная точка границы контура зоны планируемого размещения элементов планировочной структуры
Существующие объекты транспортной и инженерной инфраструктуры
автомобильные дороги регионального значения
автомобильные дороги местного значения
проселочные, полевые и лесные дороги
существующая КЛ
существующая ВЛ 110 кВ
существующая ВЛ 35 кВ
существующая ВЛ 10 кВ
существующая линия связи
существующие водные объекты
существующие железные дороги
существующие объекты водоотведения
существующий газопровод
существующий магистральный нефтепродуктопровод
ось проектируемой ВЛ 110 кВ
ось проектируемой КЛ 110 кВ
Взаим. инв. №
Подп. и дата
Инв. № подл.

Чертеж границ планируемых и существующих элементов планировочной структуры

9

Высоцкое городское поселение
Выборгского муниципального района
Ленинградской области

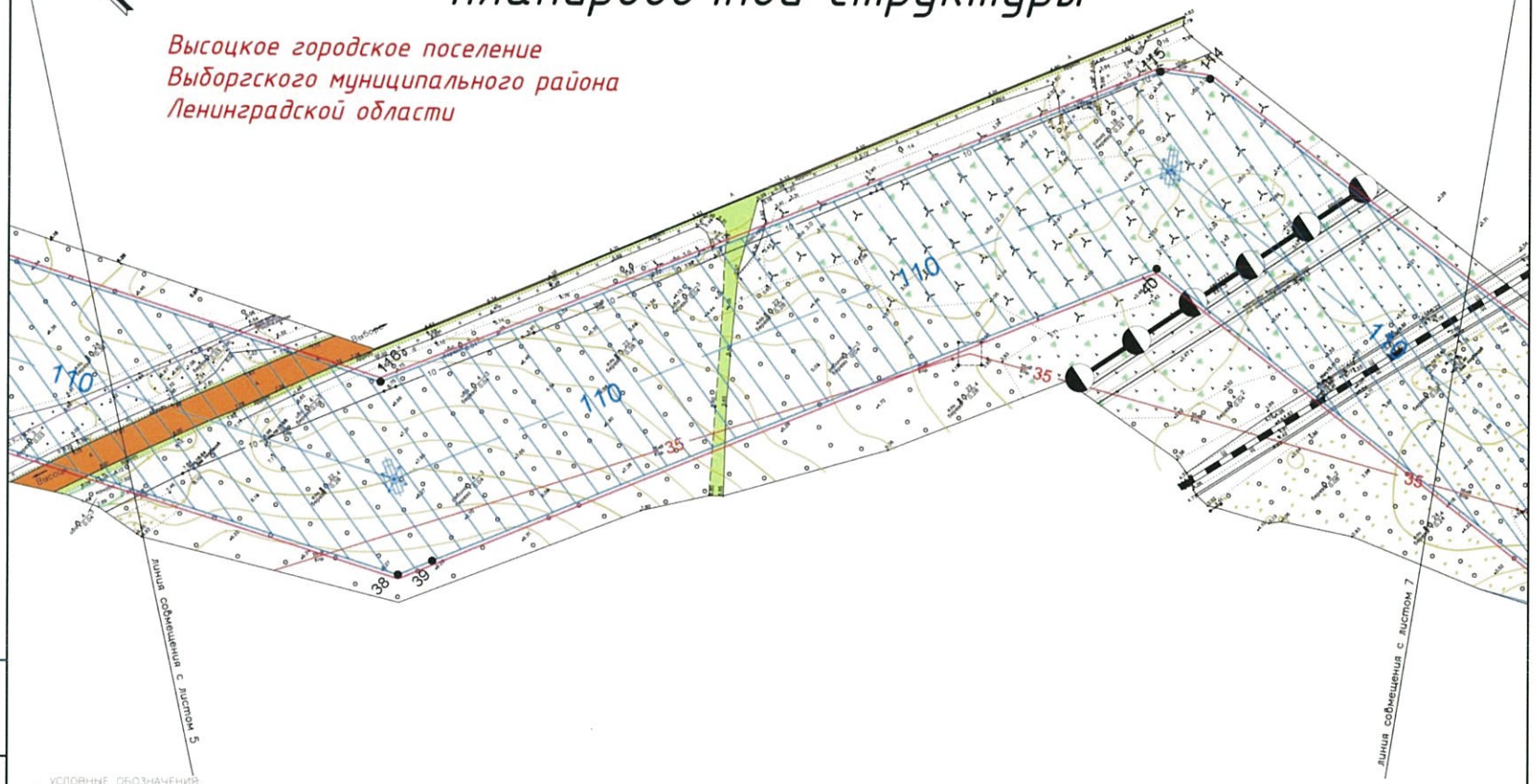

УСЛОВНЫЕ ОБОЗНАЧЕНИЯ:

Границы
- граница городского поселения
- границы населенного пункта
- границы территорий, в отношении которой осуществляется подготовка схемы расположения элементов планировочной структуры
- зона планируемого размещения элементов планировочной структуры
- 23 характерная точка границы контура зоны планируемого размещения элементов планировочной структуры

Существующие объекты транспортной и инженерной инфраструктуры
- автомобильные дороги регионального значения
- автомобильные дороги местного значения
- проселочные, полевые и лесные дороги
- существующая КЛ
- существующая ВЛ 110 кВ
- существующая ВЛ 35 кВ
- существующая ВЛ 10 кВ
- существующая линия связи
- существующие водные объекты
- существующие железные дороги
- существующие объекты водоотведения
- существующий газопровод
- существующий магистральный нефтепродуктопровод
- ось проектируемой ВЛ 110 кВ
- ось проектируемой КЛ 110 кВ

Инв. № подл.	Подп. и дата	Взам. инв. №

Чертеж границ планируемых и существующих элементов планировочной структуры

10

Высоцкое городское поселение
Выборгского муниципального района
Ленинградской области

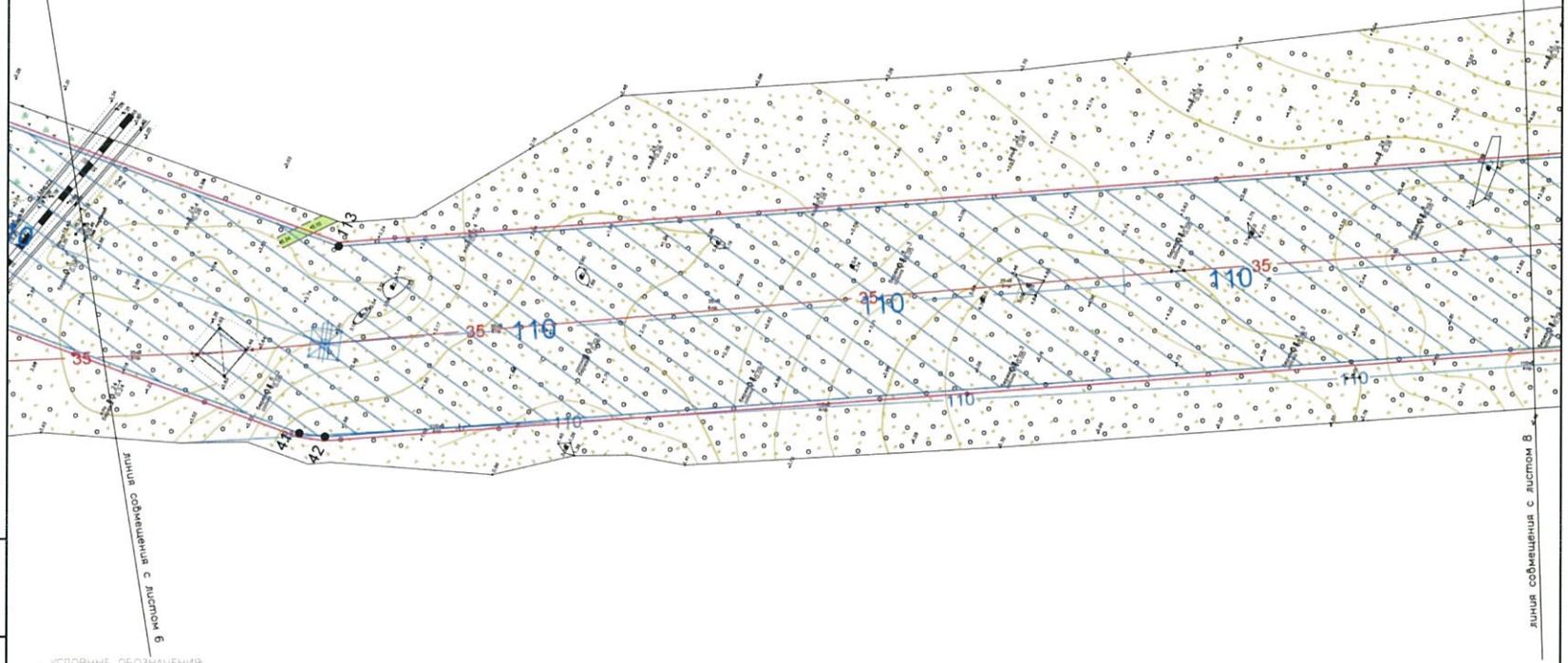

УСЛОВНЫЕ ОБОЗНАЧЕНИЯ:

Границы
- граница городского поселения
- граница населенного пункта
- граница территории, в отношении которой осуществляется подготовка схемы расположения элементов планировочной структуры
- зона планируемого размещения элементов планировочной структуры
- характерная точка границы контура зоны планируемого размещения элементов планировочной структуры

Существующие объекты транспортной и инженерной инфраструктуры
- автомобильные дороги регионального значения
- автомобильные дороги местного значения
- проселочные, полевые и лесные дороги
- существующая КЛ
- существующая ВЛ 110 кВ
- существующая ВЛ 35 кВ
- существующая ВЛ 10 кВ
- существующая линия связи
- существующие водные объекты
- существующие железные дороги
- существующие объекты водоотведения
- существующий газопровод
- существующий магистральный нефтепродуктопровод
- ось проектируемой ВЛ 110 кВ
- ось проектируемой КЛ 110 кВ

Взам. инв. №
Подп. и дата
Инв. № подл.

Чертеж границ планируемых и существующих элементов планировочной структуры

11

Высоцкое городское поселение
Выборгского муниципального района
Ленинградской области

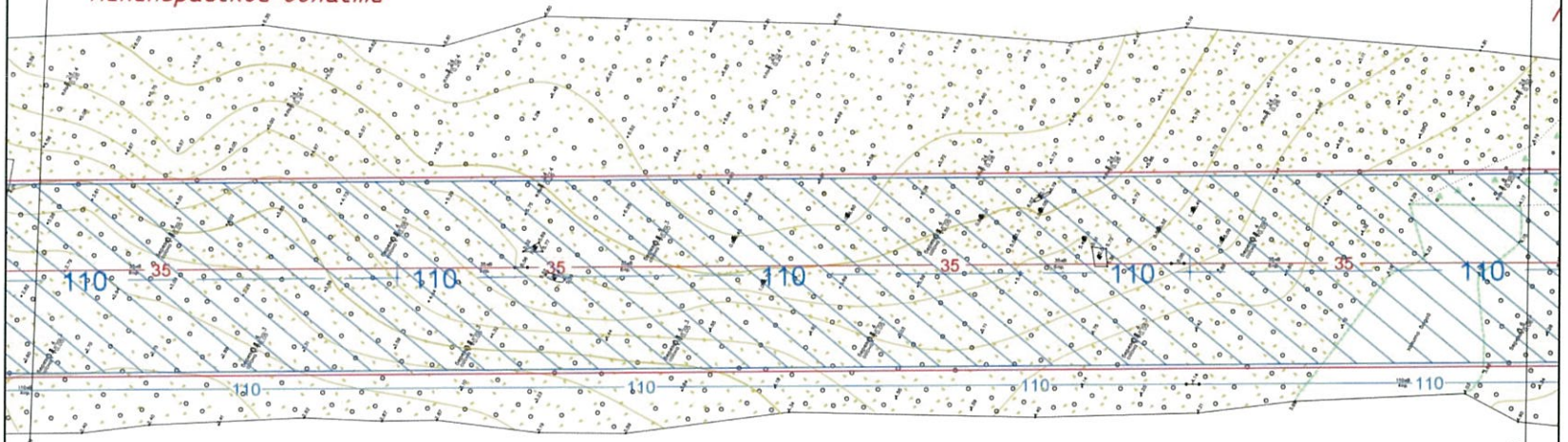

УСЛОВНЫЕ ОБОЗНАЧЕНИЯ

Границы
- граница городского поселения
- граница населенного пункта
- границы территории, в отношении которой осуществляется подготовка схемы расположения элементов планировочной структуры
- зона планируемого размещения элементов планировочной структуры
- •23 характерная точка границы контура зоны планируемого размещения элементов планировочной структуры

Существующие объекты транспортной и инженерной инфраструктуры
- автомобильные дороги регионального значения
- автомобильные дороги местного значения
- проселочные, полевые и лесные дороги
- существующая КЛ
- существующая ВЛ 110 кВ
- существующая ВЛ 35 кВ
- существующая ВЛ 10 кВ
- существующая линия связи
- существующие водные объекты
- существующие железные дороги
- существующие объекты водоотведения
- существующий газопровод
- существующий магистральный нефтепродуктопровод
- ось проектируемой ВЛ 110 кВ
- ось проектируемой КЛ 110 кВ

Взаим. инв. №
Подп. и дата
Инв. № подл.

Чертеж границ планируемых и существующих элементов планировочной структуры

12

Высоцкое городское поселение
Выборгского муниципального района
Ленинградской области

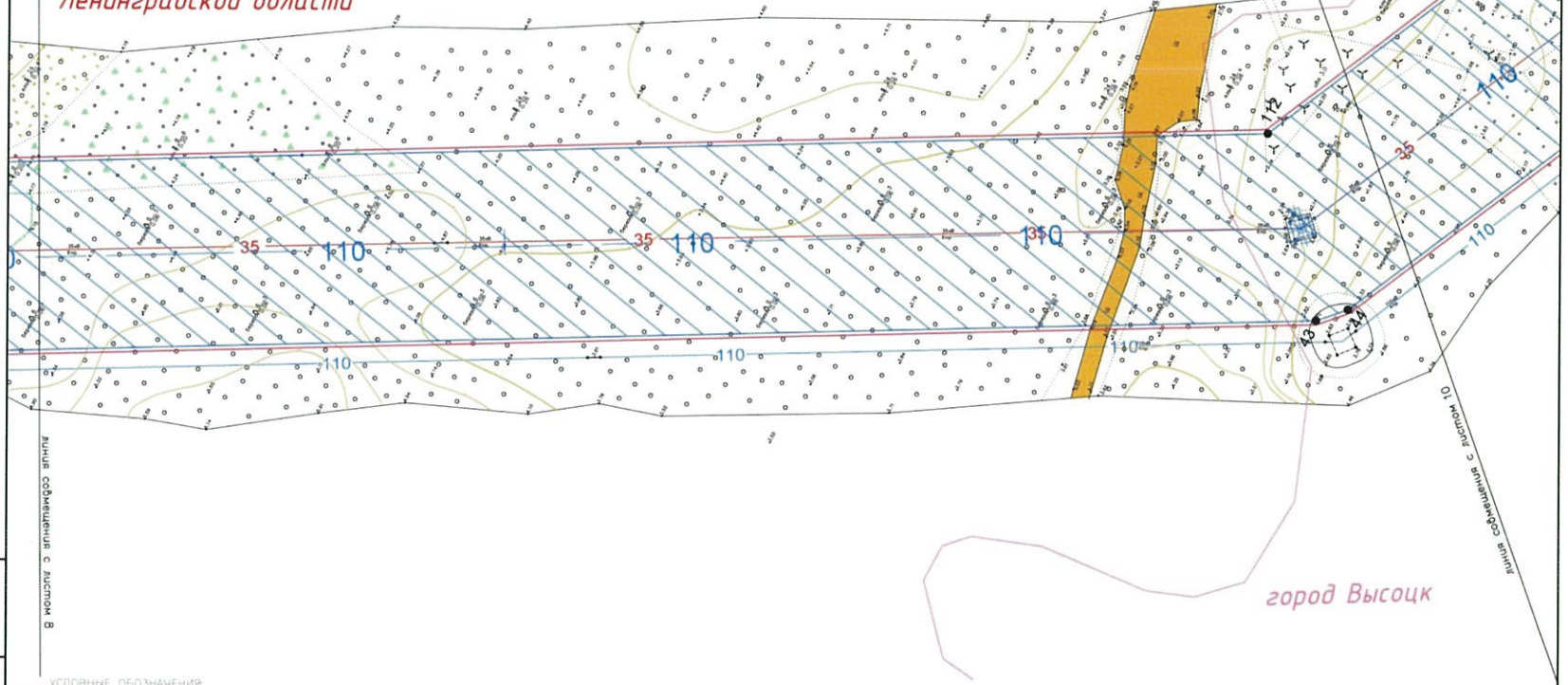

УСЛОВНЫЕ ОБОЗНАЧЕНИЯ:

Границы
- граница городского поселения
- граница населенного пункта
- границы территории, в отношении которой осуществляется подготовка схемы расположения элементов планировочной структуры
- зона планируемого размещения элементов планировочной структуры
- 23 характерная точка границы контура зоны планируемого размещения элементов планировочной структуры

Существующие объекты транспортной и инженерной инфраструктуры
- автомобильные дороги регионального значения
- автомобильные дороги местного значения
- проселочные, полевые и лесные дороги
- существующая КЛ
- существующая ВЛ 110 кВ
- существующая ВЛ 35 кВ
- существующая ВЛ 10 кВ
- существующая линия связи
- существующие водные объекты
- существующие железные дороги
- существующие объекты водоотведения
- существующий газопровод
- существующий магистральный нефтепродуктопровод
- ось проектируемой ВЛ 110 кВ
- ось проектируемой КЛ 110 кВ

Взаим. инв. №
Подп. и дата
Инв. № подл.

Чертеж границ планируемых и существующих элементов планировочной структуры

13

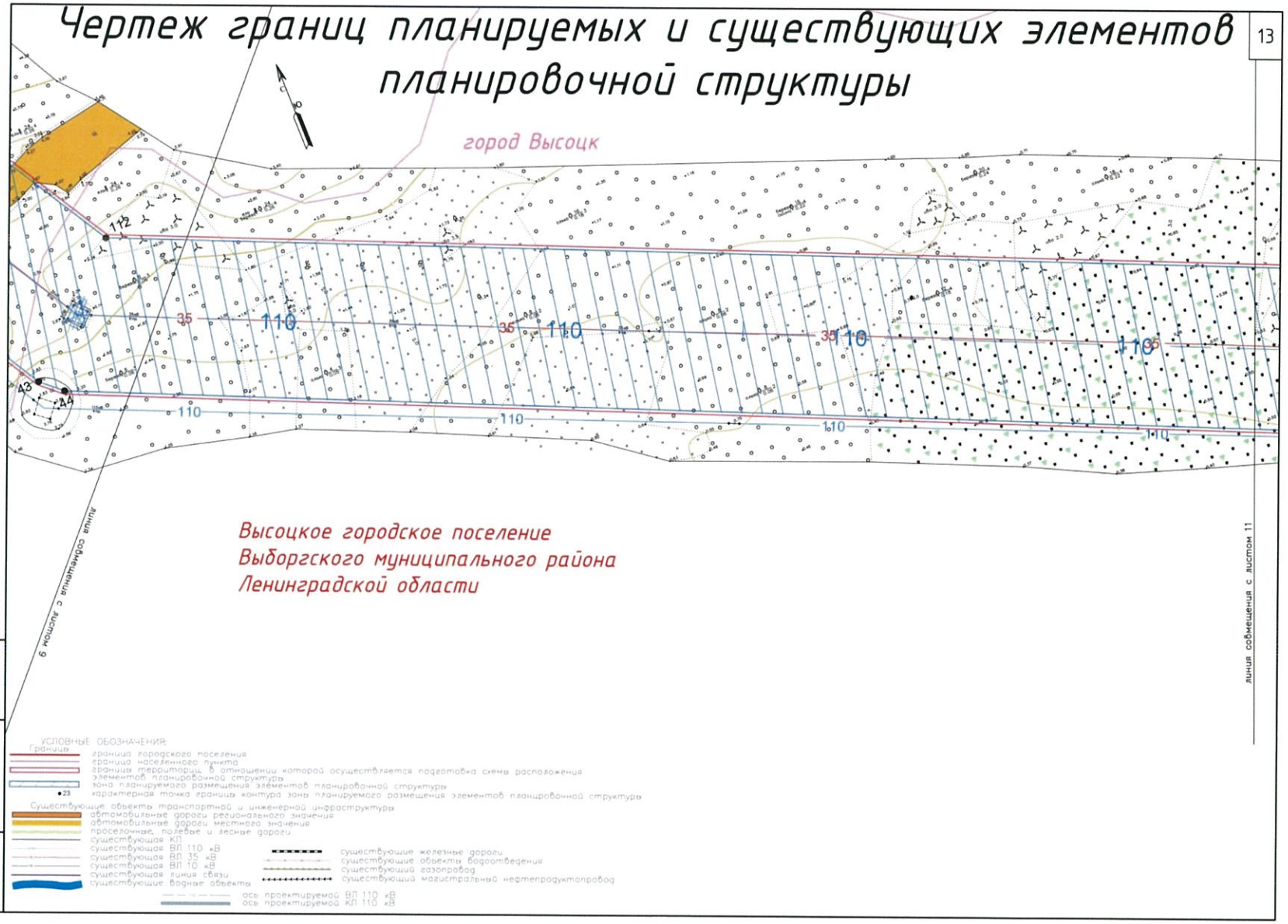

Взаим. инв. №

Подп. и дата

Инв. № подл.

Чертеж границ планируемых и существующих элементов планировочной структуры

город Высоцк

14

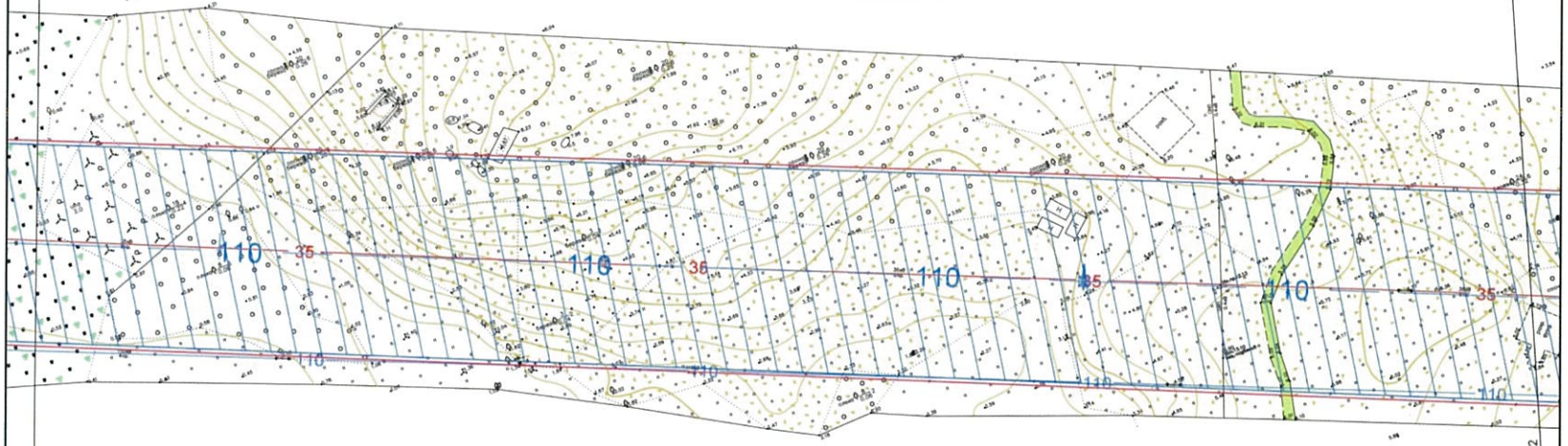

Высоцкое городское поселение
Выборгского муниципального района
Ленинградской области

линия совмещения с листом 10

линия совмещения с листом 12

УСЛОВНЫЕ ОБОЗНАЧЕНИЯ:

Границы
- граница городского поселения
- граница населенного пункта
- границы территорий, в отношении которой осуществляется подготовка схемы расположения элементов планировочной структуры
- зона планируемого размещения элементов планировочной структуры
- 23 характерная точка границы контура зона планируемого размещения элементов планировочной структуры

Существующие объекты транспортной и инженерной инфраструктуры
- автомобильные дороги регионального значения
- автомобильные дороги местного значения
- проселочные, полевые и лесные дороги
- существующая КЛ
- существующая ВЛ 110 кВ
- существующая ВЛ 35 кВ
- существующая ВЛ 10 кВ
- существующая линия связи
- существующие водные объекты
- существующие железные дороги
- существующие объекты водоотведение
- существующий газопровод
- существующий магистральный нефтепродуктопровод
- ось проектируемой ВЛ 110 кВ
- ось проектируемой КЛ 110 кВ

Взаим. инв. №

Подп. и дата

Инв. № подл.

Чертеж границ планируемых и существующих элементов планировочной структуры

15

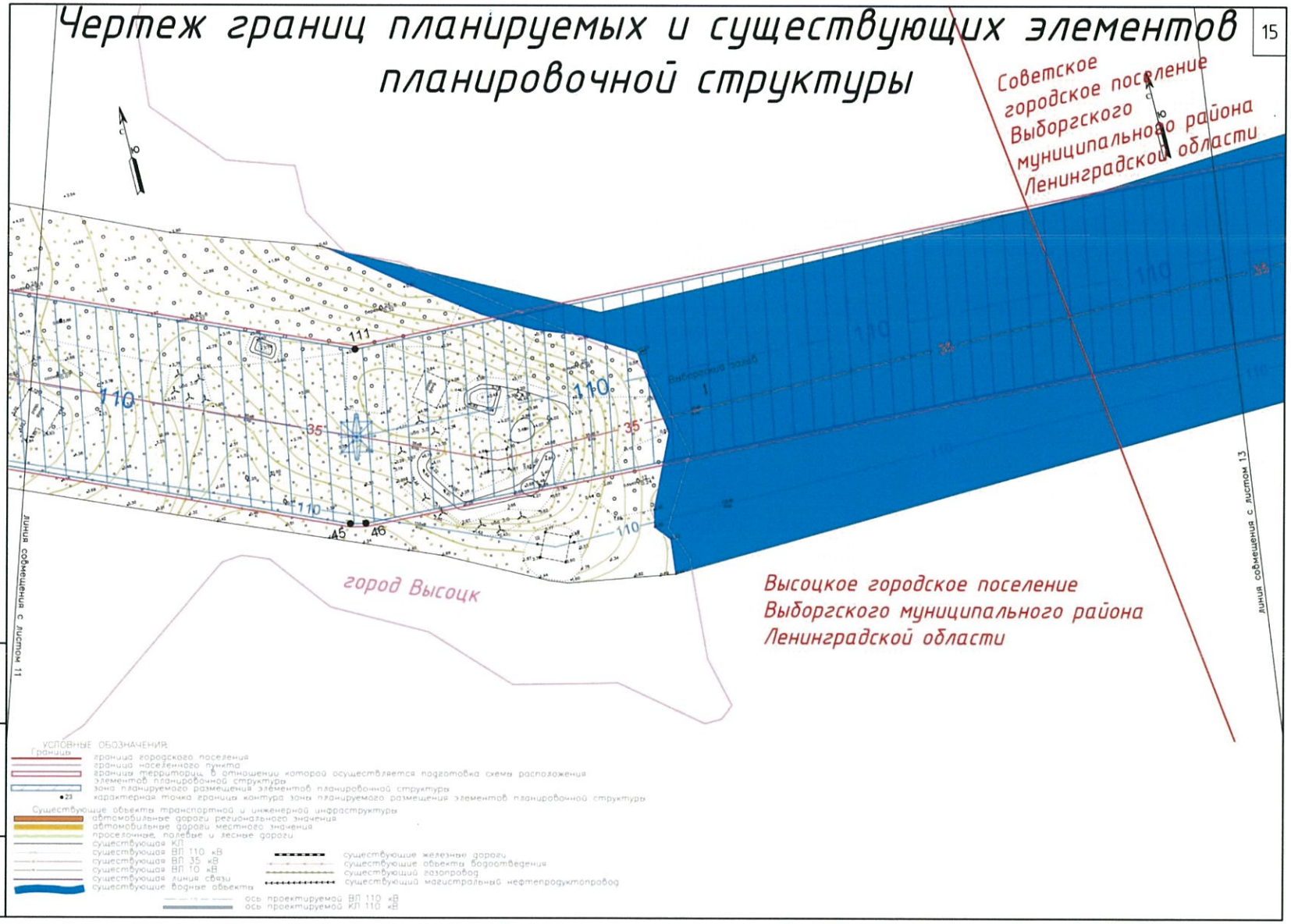

Взаим. инв. №

Подп. и дата

Инв. № подл.

Чертеж границ планируемых и существующих элементов планировочной структуры

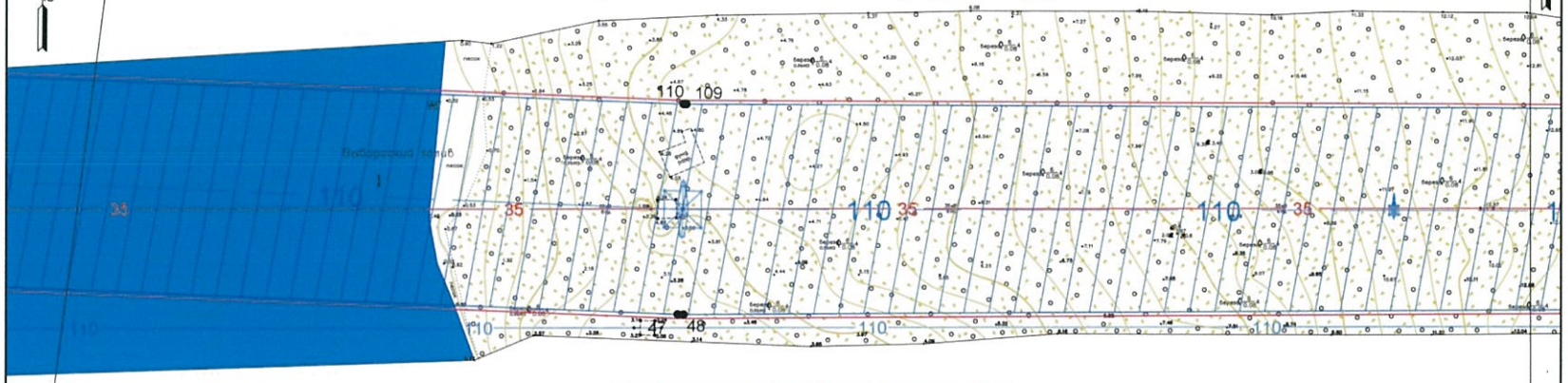

Советское городское поселение
Выборгского муниципального района
Ленинградской области

линия совмещения с листом 12

линия совмещения с листом 14

УСЛОВНЫЕ ОБОЗНАЧЕНИЯ

Границы
- граница городского поселения
- границы населенного пункта
- границы территорий, в отношении которой осуществляется подготовка схема расположения элементов планировочной структуры
- зона планируемого размещения элементов планировочной структуры
- •23 характерная точка границы контура зоны планируемого размещения элементов планировочной структуры

Существующие объекты транспортной и инженерной инфраструктуры
- автомобильные дороги регионального значения
- автомобильные дороги местного значения
- проселочные, полевые и лесные дороги
- существующая КЛ
- существующая ВЛ 110 кВ
- существующая ВЛ 35 кВ
- существующая ВЛ 10 кВ
- существующая линия связи
- существующие водные объекты
- существующие железные дороги
- существующие объекты водоотведения
- существующий газопровод
- существующий магистральный нефтепродуктопровод
- ось проектируемой ВЛ 110 кВ
- ось проектируемой КЛ 110 кВ

Взаим. инв. №

Подп. и дата

Инв. № подл.

Чертеж границ планируемых и существующих элементов планировочной структуры

17

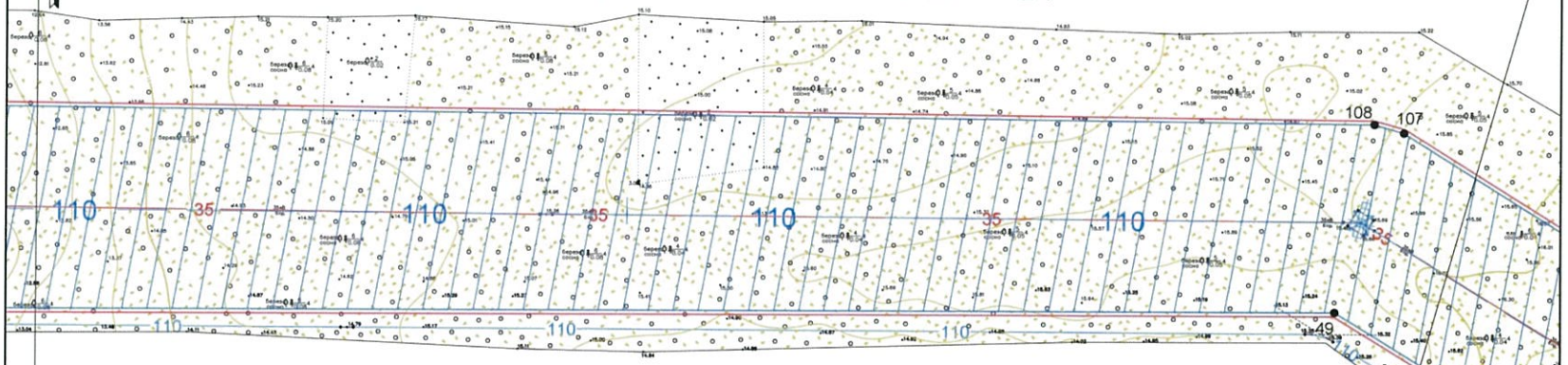

УСЛОВНЫЕ ОБОЗНАЧЕНИЯ:

Границы
- граница городского поселения
- граница населенного пункта
- границы территорий, в отношении которой осуществляется подготовка схемы расположения элементов планировочной структуры
- зона планируемого размещения элементов планировочной структуры
- 23 характерная точка границы контура зона планируемого размещения элементов планировочной структуры

Существующие объекты транспортной и инженерной инфраструктуры
- автомобильные дороги регионального значения
- автомобильные дороги местного значения
- проселочные, полевые и лесные дороги
- существующая КЛ
- существующая ВЛ 110 кВ
- существующая ВЛ 35 кВ
- существующая ВЛ 10 кВ
- существующая линия связи
- существующие водные объекты
- существующие железные дороги
- существующие объекты водоотведения
- существующий газопровод
- существующий магистральный нефтепродуктопровод
- ось проектируемой ВЛ 110 кВ
- ось проектируемой КЛ 110 кВ

Инв. № подл.	Подп. и дата	Взам. инв. №

Чертеж границ планируемых и существующих элементов планировочной структуры

18

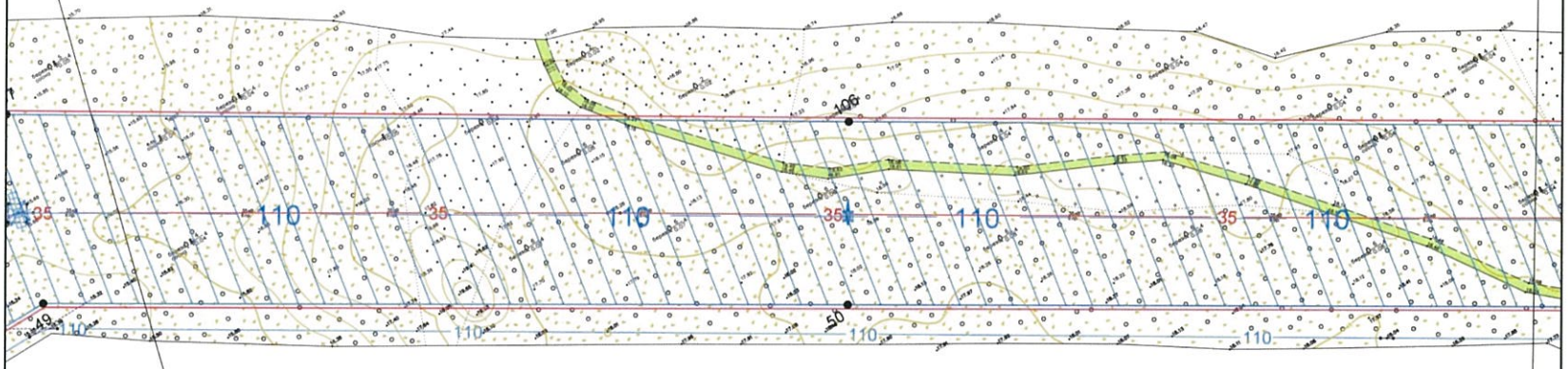

Советское городское поселение
Выборгского муниципального района
Ленинградской области

линия совмещения с листом 14

линия совмещения с листом 16

УСЛОВНЫЕ ОБОЗНАЧЕНИЯ:

Границы
- граница городского поселения
- граница населенного пункта
- границы территорий, в отношении которой осуществляется подготовка схемы расположения элементов планировочной структуры
- зона планируемого размещения элементов планировочной структуры
- 23 характерная точка границы контура зона планируемого размещения элементов планировочной структуры

Существующие объекты транспортной и инженерной инфраструктуры
- автомобильные дороги регионального значения
- автомобильные дороги местного значения
- проселочные, полевые и лесные дороги
- существующая КЛ
- существующая ВЛ 110 кВ
- существующая ВЛ 35 кВ
- существующая ВЛ 10 кВ
- существующая линия связи
- существующие водные объекты
- существующие железные дороги
- существующие объекты водоотведения
- существующий газопровод
- существующий магистральный нефтепродуктопровод
- ось проектируемой ВЛ 110 кВ
- ось проектируемой КЛ 110 кВ

Взам. инв. №
Подп. и дата
Инв. № подл.

Чертеж границ планируемых и существующих элементов планировочной структуры

19

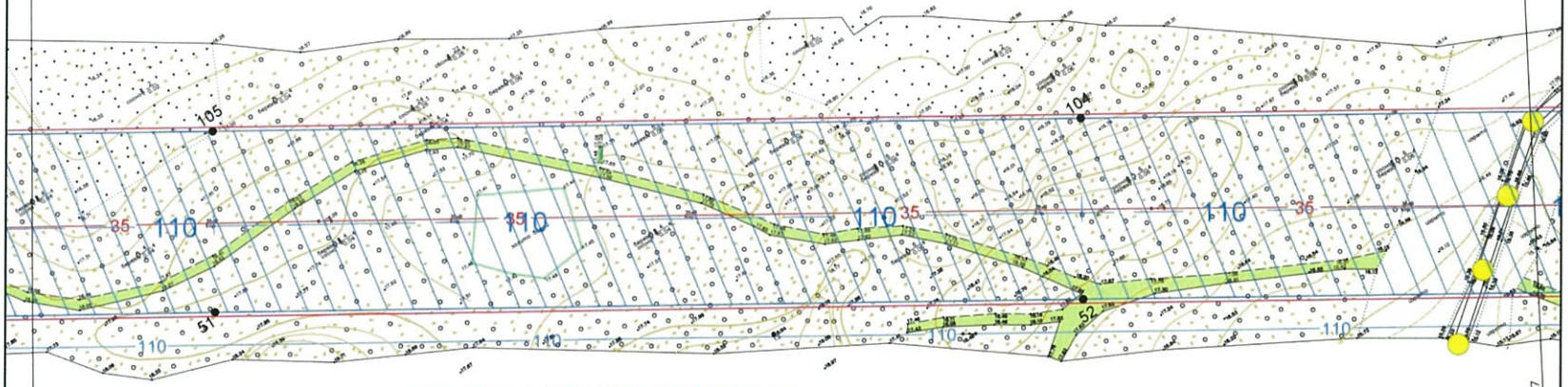

Советское городское поселение
Выборгского муниципального района
Ленинградской области

линия совмещения с листом 15

линия совмещения с листом 17

УСЛОВНЫЕ ОБОЗНАЧЕНИЯ

Границы
- граница городского поселения
- граница населённого пункта
- границы территорий, в отношении которой осуществляется подготовка схемы расположения элементов планировочной структуры
- зона планируемого размещения элементов планировочной структуры
- •23 характерная точка границы контура зоны планируемого размещения элементов планировочной структуры

Существующие объекты транспортной и инженерной инфраструктуры
- автомобильные дороги регионального значения
- автомобильные дороги местного значения
- проселочные, полевые и лесные дороги
- существующая КЛ
- существующая ВЛ 110 кВ
- существующая ВЛ 35 кВ
- существующая ВЛ 10 кВ
- существующая линия связи
- существующие водные объекты
- существующие железные дороги
- существующие объекты водоотведения
- существующий газопровод
- существующий магистральный нефтепродуктопровод
- ось проектируемой ВЛ 110 кВ
- ось проектируемой КЛ 110 кВ

Инв. № подл. | Подп. и дата | Взаим. инв. №

Чертеж границ планируемых и существующих элементов планировочной структуры

20

УСЛОВНЫЕ ОБОЗНАЧЕНИЯ:

Границы:
- граница городского поселения
- граница населенного пункта
- границы территорий, в отношении которой осуществляется подготовка схемы расположения элементов планировочной структуры
- зона планируемого размещения элементов планировочной структуры
- характерная точка границы контура зоны планируемого размещения элементов планировочной структуры

Существующие объекты транспортной и инженерной инфраструктуры:
- автомобильные дороги регионального значения
- автомобильные дороги местного значения
- проселочные, полевые и лесные дороги
- существующая КЛ
- существующая ВЛ 110 кВ
- существующая ВЛ 35 кВ
- существующая ВЛ 10 кВ
- существующая линия связи
- существующие водные объекты
- существующие железные дороги
- существующие объекты водоотведения
- существующий газопровод
- существующий магистральный нефтепродуктопровод
- ось проектируемой ВЛ 110 кВ
- ось проектируемой КЛ 110 кВ

Инв. № подл.	Подп. и дата	Взам. инв. №

Чертеж границ планируемых и существующих элементов планировочной структуры

21

Советское городское поселение
Выборгского муниципального района
Ленинградской области

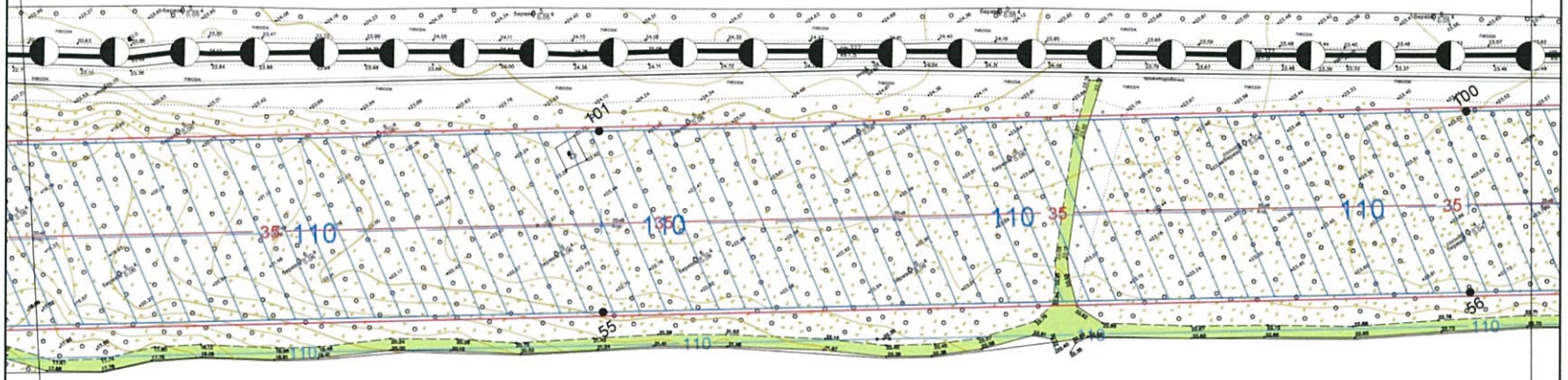

УСЛОВНЫЕ ОБОЗНАЧЕНИЯ

Границы
- граница городского поселения
- граница населенного пункта
- граница территорий, в отношении которой осуществляется подготовка схемы расположения элементов планировочной структуры
- зона планируемого размещения элементов планировочной структуры
- 23 характерная точка границы контура зоны планируемого размещения элементов планировочной структуры

Существующие объекты транспортной и инженерной инфраструктуры
- автомобильные дороги регионального значения
- автомобильные дороги местного значения
- проселочные, полевые и лесные дороги
- существующая КЛ
- существующая ВЛ 110 кВ
- существующая ВЛ 35 кВ
- существующая ВЛ 10 кВ
- существующая линия связи
- существующие водные объекты
- существующие железные дороги
- существующие объекты водоотведения
- существующий газопровод
- существующий магистральный нефтепродуктопровод
- ось проектируемой ВЛ 110 кВ
- ось проектируемой КЛ 110 кВ

Инв. № подл.	Подп. и дата	Взам. инв. №

Чертеж границ планируемых и существующих элементов планировочной структуры

22

Советское городское поселение
Выборгского муниципального района
Ленинградской области

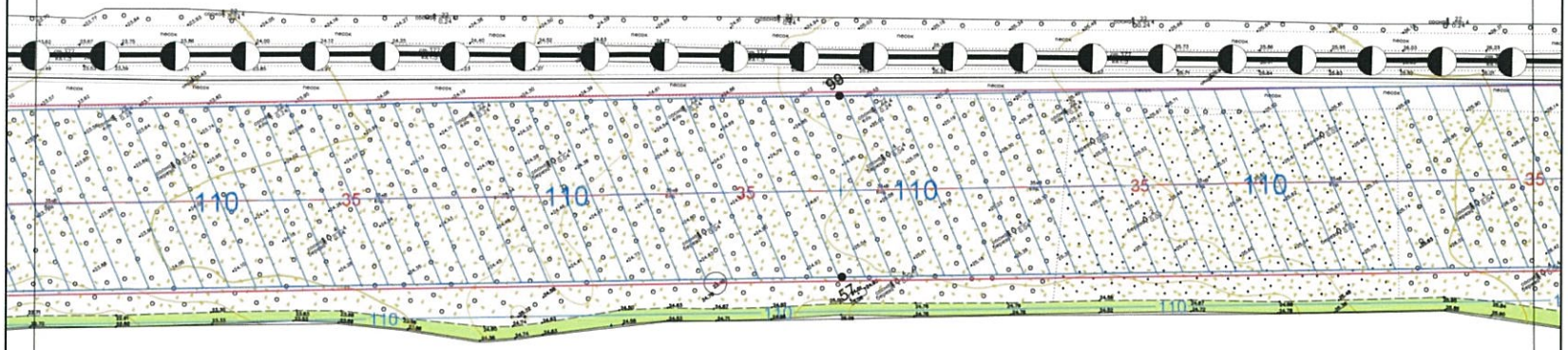

линия совмещения с листом 18

линия совмещения с листом 20

УСЛОВНЫЕ ОБОЗНАЧЕНИЯ:

Границы
- граница городского поселения
- граница населенного пункта
- граница территорий, в отношении которой осуществляется подготовка схема расположения элементов планировочной структуры
- зона планируемого размещения элементов планировочной структуры
- •23 характерная точка границы контура зоны планируемого размещения элементов планировочной структуры

Существующие объекты транспортной и инженерной инфраструктуры
- автомобильные дороги регионального значения
- автомобильные дороги местного значения
- проселочные, полевые и лесные дороги
- существующая КЛ
- существующая ВЛ 110 кВ
- существующая ВЛ 35 кВ
- существующая ВЛ 10 кВ
- существующая линия связи
- существующие водные объекты
- существующие железные дороги
- существующие объекты водоотведения
- существующий газопровод
- существующий магистральный нефтепродуктопровод
- ось проектируемой ВЛ 110 кВ
- ось проектируемой КЛ 110 кВ

Взаим. инв. №
Подп. и дата
Инв. № подл.

Чертеж границ планируемых и существующих элементов планировочной структуры

23

Советское городское поселение
Выборгского муниципального района
Ленинградской области

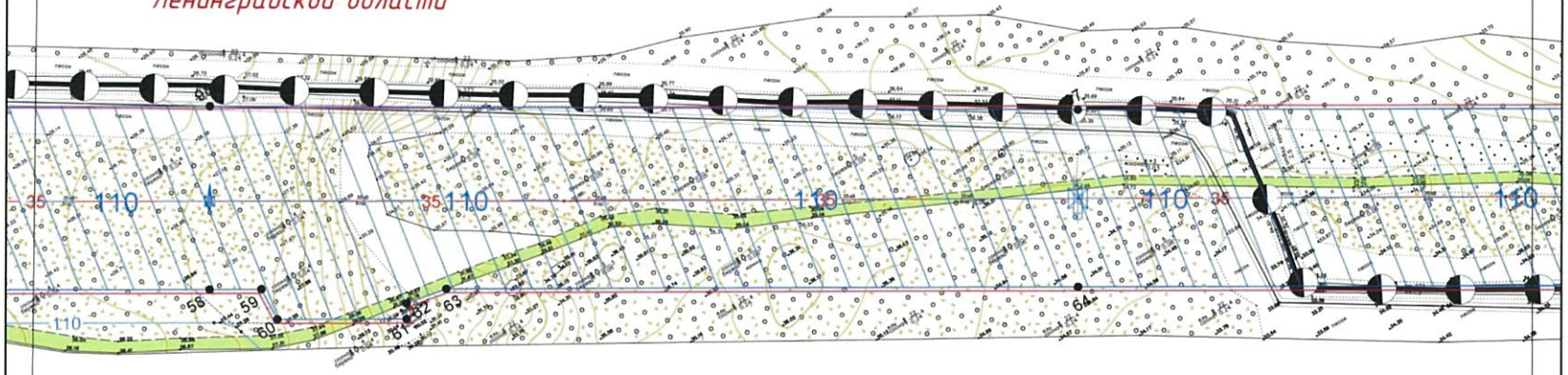

линия совмещения с листом 19

линия совмещения с листом 21

УСЛОВНЫЕ ОБОЗНАЧЕНИЯ:

Границы
- граница городского поселения
- границы населенного пункта
- границы территорий, в отношении которой осуществляется подготовка схема расположения элементов планировочной структуры
- зона планируемого размещения элементов планировочной структуры
- 23 характерная точка границы контура зоны планируемого размещения элементов планировочной структуры

Существующие объекты транспортной и инженерной инфраструктуры
- автомобильные дороги регионального значения
- автомобильные дороги местного значения
- проселочные, полевые и лесные дороги
- существующая КЛ
- существующая ВЛ 110 кВ
- существующая ВЛ 35 кВ
- существующая ВЛ 10 кВ
- существующая линия связи
- существующие водные объекты
- существующие железные дороги
- существующие объекты водоотведения
- существующий газопровод
- существующий магистральный нефтепродуктопровод
- ось проектируемой ВЛ 110 кВ
- ось проектируемой КЛ 110 кВ

Инв. № подл. | Подп. и дата | Взам. инв. №

Чертеж границ планируемых и существующих элементов планировочной структуры

24

Советское городское поселение
Выборгского муниципального района
Ленинградской области

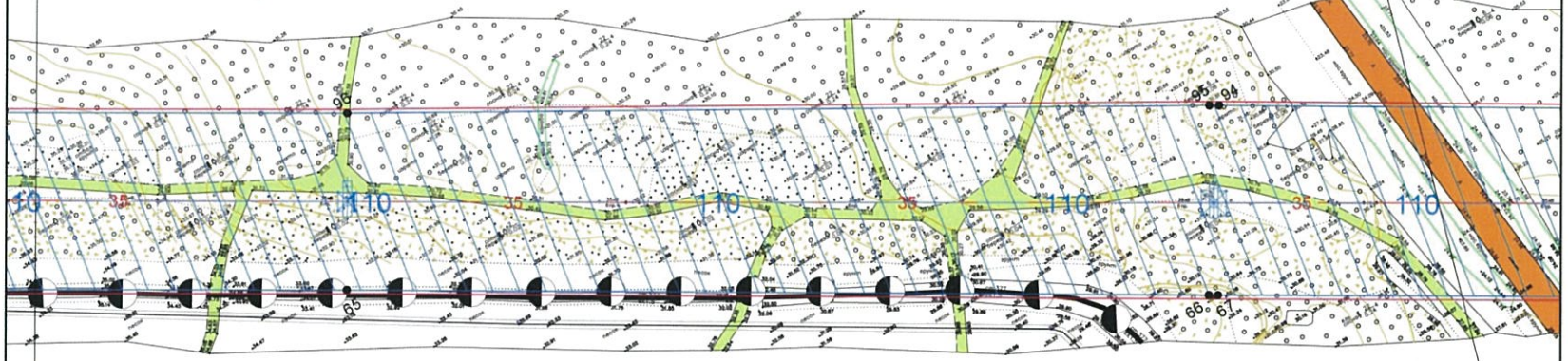

Линия совмещения с листом 20

Линия совмещения с листом 22

УСЛОВНЫЕ ОБОЗНАЧЕНИЯ:

Границы
- граница городского поселения
- граница населенного пункта
- граница территорий, в отношении которой осуществляется подготовка схемы расположения элементов планировочной структуры
- зона планируемого размещения элементов планировочной структуры
- •23 характерная точка границы контура зоны планируемого размещения элементов планировочной структуры

Существующие объекты транспортной и инженерной инфраструктуры
- автомобильные дороги регионального значения
- автомобильные дороги местного значения
- проселочные, полевые и лесные дороги
- существующая КЛ
- существующая ВЛ 110 кВ
- существующая ВЛ 35 кВ
- существующая ВЛ 10 кВ
- существующая линия связи
- существующие водные объекты
- существующие железные дороги
- существующие объекты водоотведения
- существующий газопровод
- существующий магистральный нефтепродуктопровод
- ось проектируемой ВЛ 110 кВ
- ось проектируемой КЛ 110 кВ

Взам. инв. №
Подп. и дата
Инв. № подл.

Чертеж границ планируемых и существующих элементов планировочной структуры

25

Советское городское поселение
Выборгского муниципального района
Ленинградской области

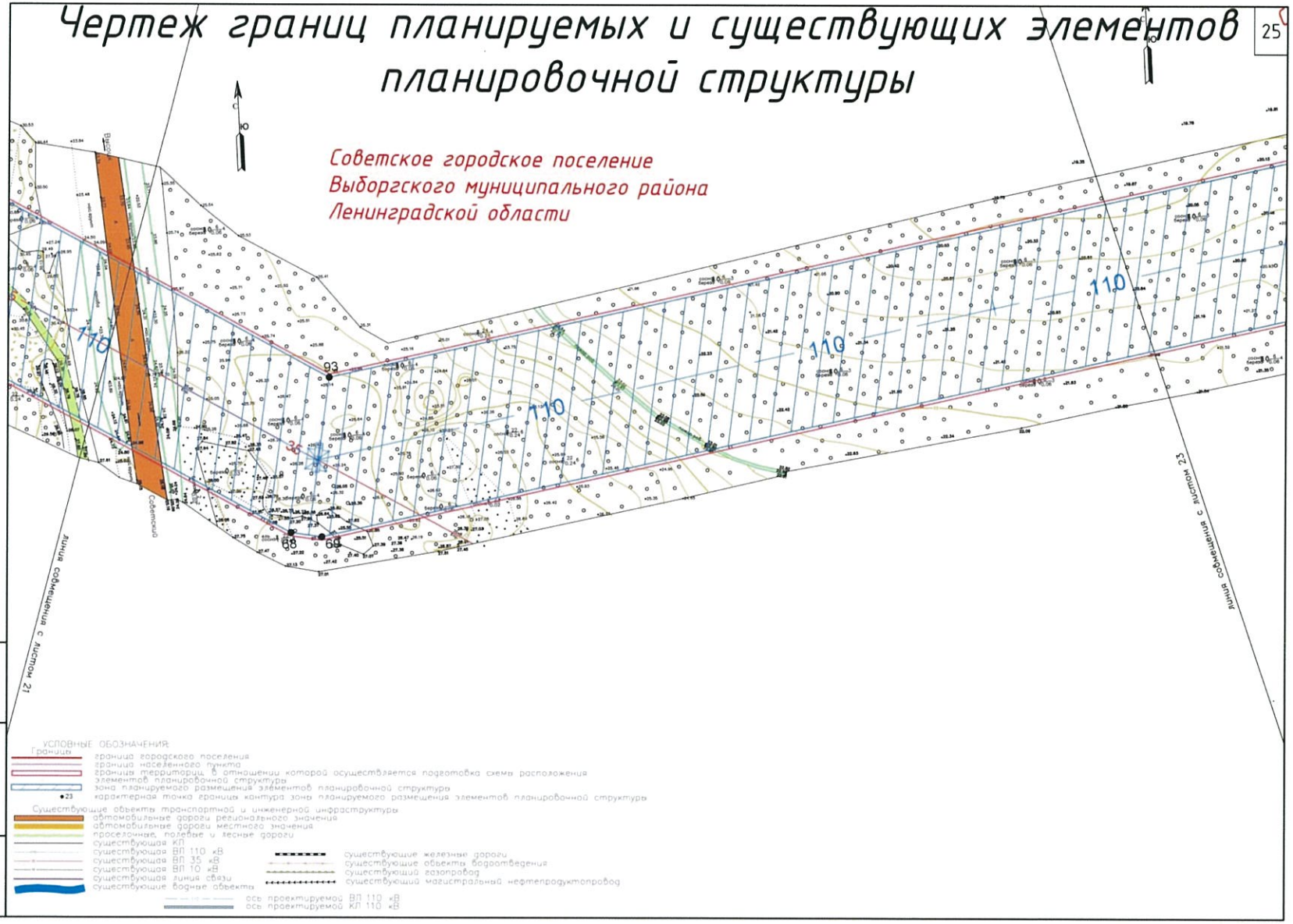

Инв. № подл. | Подп. и дата | Взам. инв. №

Чертеж границ планируемых и существующих элементов планировочной структуры

Советское городское поселение
Выборгского муниципального района
Ленинградской области

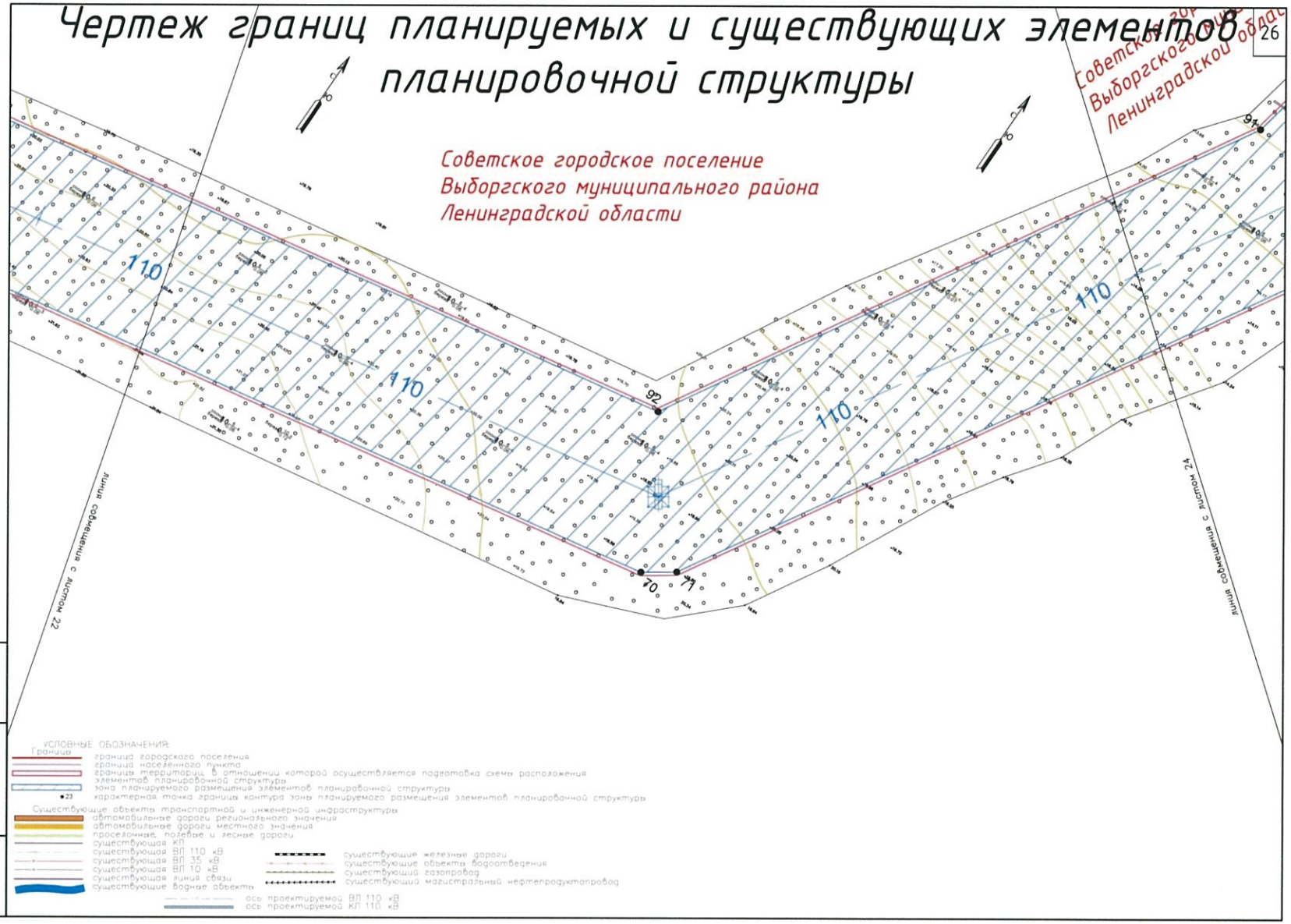

Инв. № подл.	Подп. и дата	Взам. инв. №

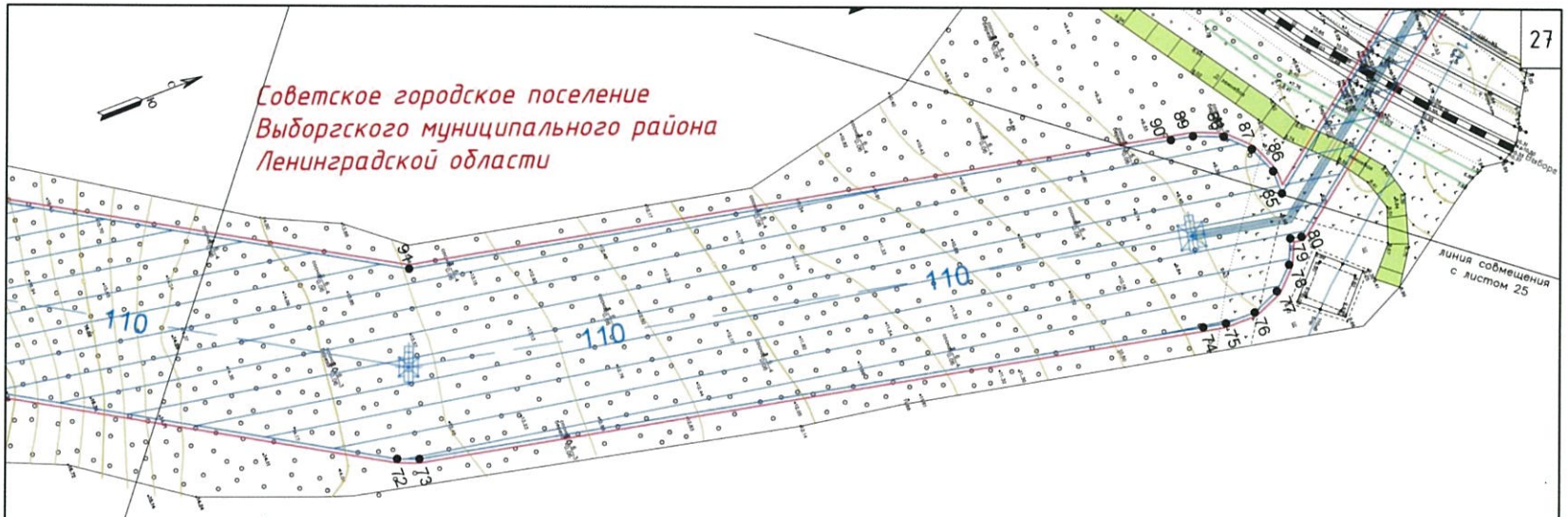

Чертеж границ планируемых и существующих элементов планировочной структуры

УСЛОВНЫЕ ОБОЗНАЧЕНИЯ

Границы
- граница городского поселения
- границы населенного пункта
- границы территорий, в отношении которой осуществляется подготовка схемы расположения элементов планировочной структуры
- зона планируемого размещения элементов планировочной структуры
- 23 характерная точка границы контура зоны планируемого размещения элементов планировочной структуры

Существующие объекты транспортной и инженерной инфраструктуры
- автомобильные дороги регионального значения
- автомобильные дороги местного значения
- проселочные, полевые и лесные дороги
- существующая КЛ
- существующая ВЛ 110 кВ
- существующая ВЛ 35 кВ
- существующая ВЛ 10 кВ
- существующая линия связи
- существующие водные объекты
- существующие железные дороги
- существующие объекты водоотведения
- существующий газопровод
- существующий магистральный нефтепродуктопровод
- ось проектируемой ВЛ 110 кВ
- ось проектируемой КЛ 110 кВ

Взам. инв. №
Подп. и дата
Инв. № подл.

28

Чертеж границ планируемых и существующих элементов планировочной структуры

Советское городское поселение
Выборгского муниципального района
Ленинградской области

УСЛОВНЫЕ ОБОЗНАЧЕНИЯ

Границы
- граница городского поселения
- граница населенного пункта
- граница территории, в отношении которой осуществляется подготовка схемы расположения элементов планировочной структуры
- зона планируемого размещения элементов планировочной структуры
- 23 характерная точка границы контура зоны планируемого размещения элементов планировочной структуры

Существующие объекты транспортной и инженерной инфраструктуры
- автомобильные дороги регионального значения
- автомобильные дороги местного значения
- проселочные, полевые и лесные дороги
- существующая КЛ
- существующая ВЛ 110 кВ
- существующая ВЛ 35 кВ
- существующая ВЛ 10 кВ
- существующая линия связи
- существующие водные объекты
- существующие железные дороги
- существующие объекты водоотведения
- существующий газопровод
- существующий магистральный нефтепродуктопровод
- ось проектируемой ВЛ 110 кВ
- ось проектируемой КЛ 110 кВ

Инв. № подл.	Подп. и дата	Взам. инв. №

УТВЕРЖДЕН
распоряжением Правительства
Ленинградской области

от 16 января 2019 года № 9-р
(приложение 6)

ПРОЕКТ МЕЖЕВАНИЯ ТЕРРИТОРИИ
линейного объекта регионального значения
«Заходы ВЛ 110 кВ на ПС 110 кВ «Высоцкая»
(по титулу: «ВЛ 110 кВ до ПС 110 кВ Высоцкая»)

Основная (утверждаемая) часть
ДПТ-ПМТ-2.2-3
Графическая часть
Чертеж красных линий, утвержденных в составе проекта планировки территории

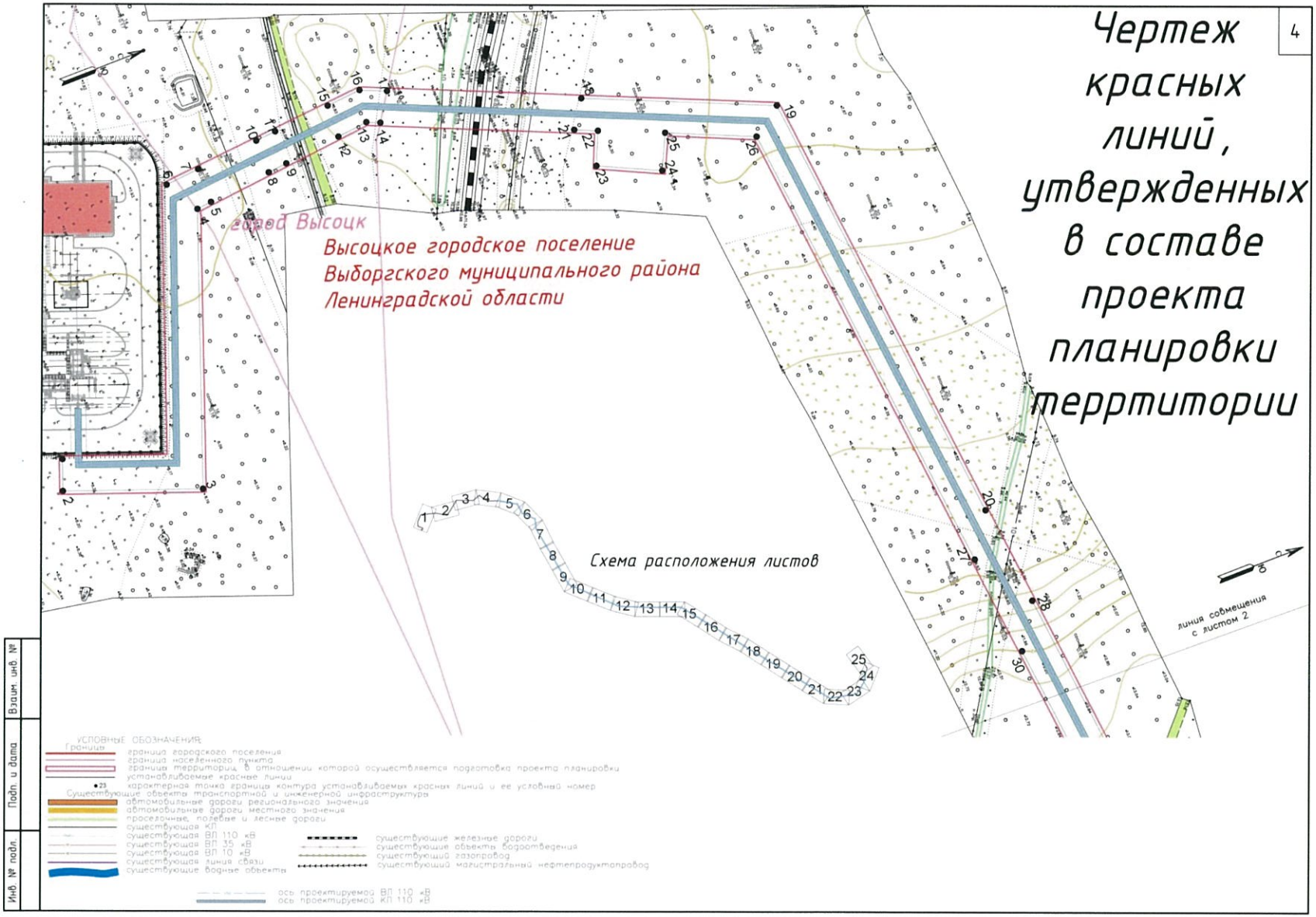
Чертеж красных линий, утвержденных в составе проекта планировки терртитории
4
город Высоцк
Высоцкое городское поселение
Выборгского муниципального района
Ленинградской области
Схема расположения листов
линия совмещения с листом 2
УСЛОВНЫЕ ОБОЗНАЧЕНИЯ
Границы
граница городского поселения
граница населенного пункта
граница территории, в отношении которой осуществляется подготовка проекта планировки
установливаемые красные линии
характерная точка границы контура устанавливаемых красных линий и ее условный номер
Существующие объекты транспортной и инженерной инфраструктура
автомобильные дороги регионального значения
автомобильные дороги местного значения
проселочные, полевые и лесные дороги
существующая КЛ
существующая ВЛ 110 кВ
существующая ВЛ 35 кВ
существующая ВЛ 10 кВ
существующая линия связи
существующие водные объекты
существующие железные дороги
существующие объекты водоотведения
существующий газопровод
существующий магистральный нефтепродуктопровод
ось проектируемой ВЛ 110 кВ
ось проектируемой КЛ 110 кВ
Взаим. инв. №
Подп. и дата
Инв. № подл.

Чертеж красных линий, утвержденных в составе проекта планировки терртитории

Высоцкое городское поселение
Выборгского муниципального района
Ленинградской области

5

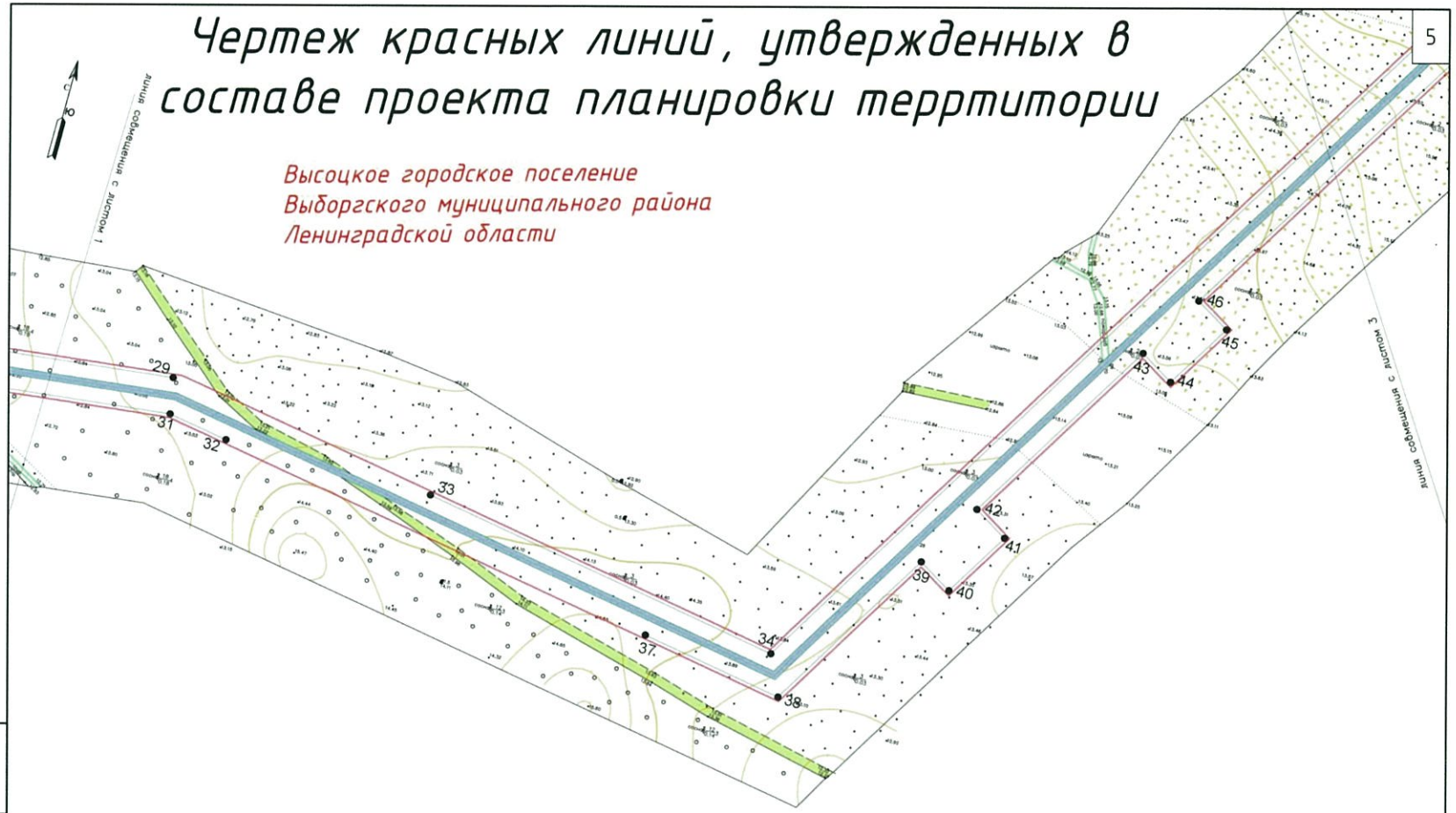

УСЛОВНЫЕ ОБОЗНАЧЕНИЯ

Границы
граница городского поселения
граница населенного пункта
граница территории, в отношении которой осуществляется подготовка проекта планировки
установливаемые красные линии
23 характерная точка границы контура устанавливаемых красных линий и ее условный номер

Существующие объекты транспортной и инженерной инфраструктуры
автомобильные дороги регионального значения
автомобильные дороги местного значения
проселочные, полевые и лесные дороги
существующая КЛ
существующая ВЛ 110 кВ
существующая ВЛ 35 кВ
существующая ВЛ 10 кВ
существующая линия связи
существующие водные объекты
существующие железные дороги
существующие объекты водоотведения
существующий газопровод
существующий магистральный нефтепродуктопровод

ось проектируемой ВЛ 110 кВ
ось проектируемой КЛ 110 кВ

Взам. инв. №
Подп. и дата
Инв. № подл.

Чертеж красных линий, утвержденных в составе проекта планировки терртитории

6

Высоцкое городское поселение
Выборгского муниципального района
Ленинградской области

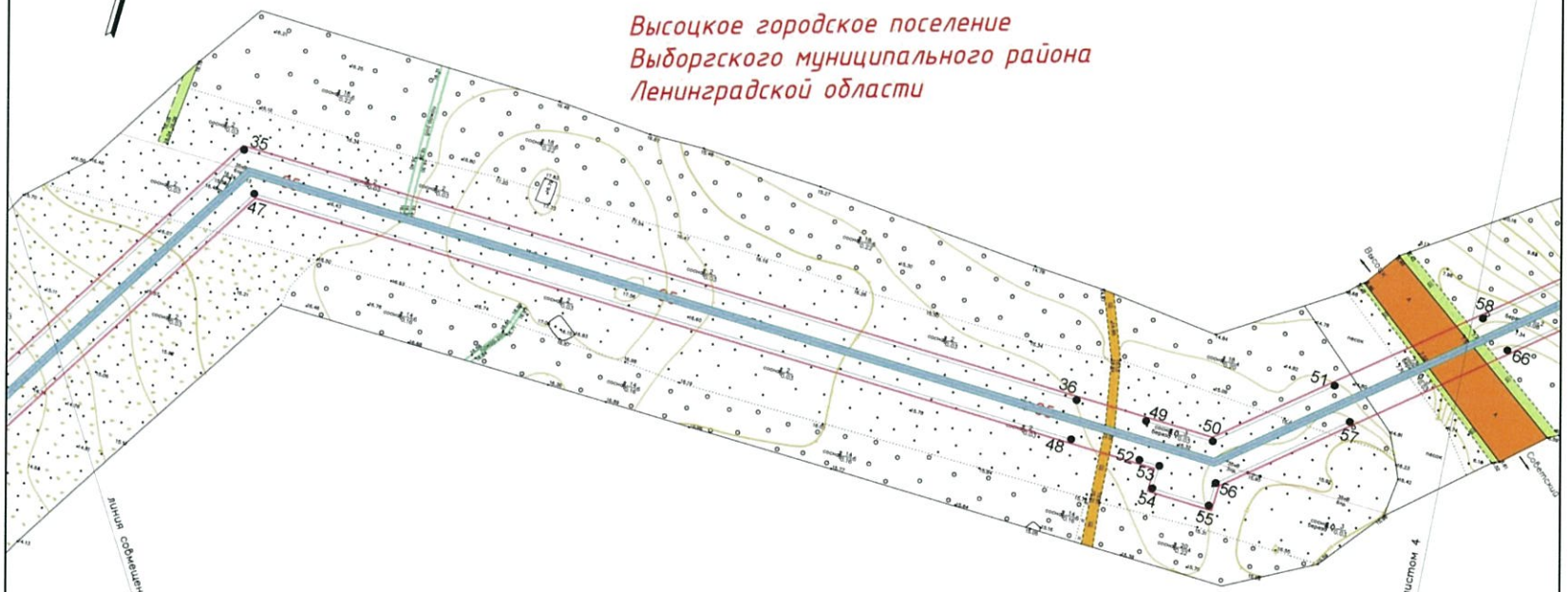

УСЛОВНЫЕ ОБОЗНАЧЕНИЯ

Границы
- граница городского поселения
- граница населенного пункта
- границы территорий в отношении которой осуществляется подготовка проекта планировки
- устанавливаемые красные линии
- 23 характерная точка границы контура устанавливаемых красных линий и ее условный номер

Существующие объекты транспортной и инженерной инфраструктуры
- автомобильные дороги регионального значения
- автомобильные дороги местного значения
- проселочные, полевые и лесные дороги
- существующая КЛ
- существующая ВЛ 110 кВ
- существующая ВЛ 35 кВ
- существующая ВЛ 10 кВ
- существующая линия связи
- существующие водные объекты
- существующие железные дороги
- существующие объекты водоотведения
- существующий газопровод
- существующий магистральный нефтепродуктопровод

- ось проектируемой ВЛ 110 кВ
- ось проектируемой КЛ 110 кВ

Взаим. инв. №
Подп. и дата
Инв. № подл.

Чертеж красных линий, утвержденных в составе проекта планировки терртитории

7

Взам. инв. №

Подп. и дата

Инв. № подл.

Чертеж красных линий, утвержденных в составе проекта планировки терртитории

8

Высоцкое городское поселение
Выборгского муниципального района
Ленинградской области

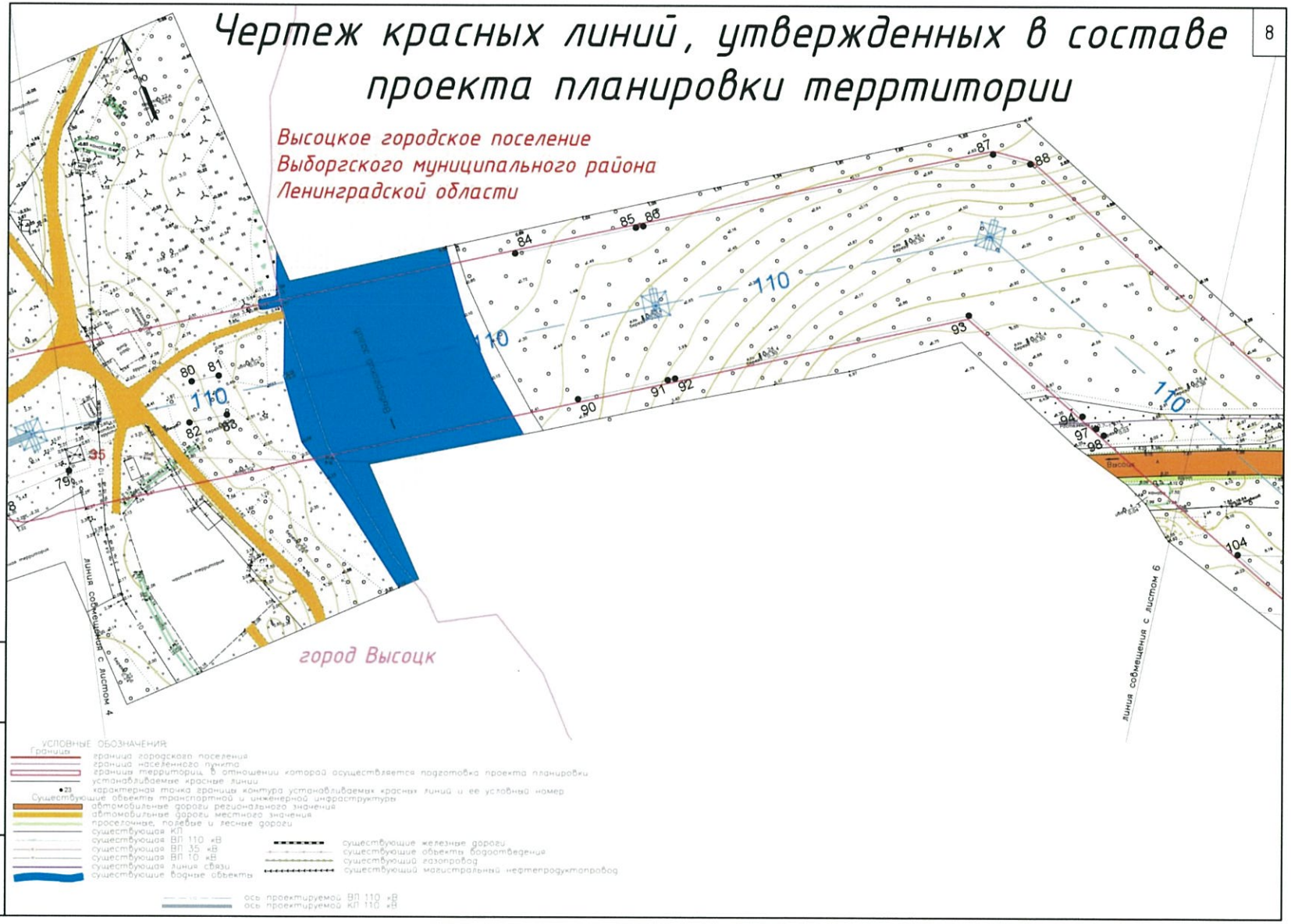

Взаим. инв. №
Подп. и дата
Инв. № подл.

Чертеж красных линий, утвержденных в составе проекта планировки терртитории

9

Высоцкое городское поселение
Выборгского муниципального района
Ленинградской области

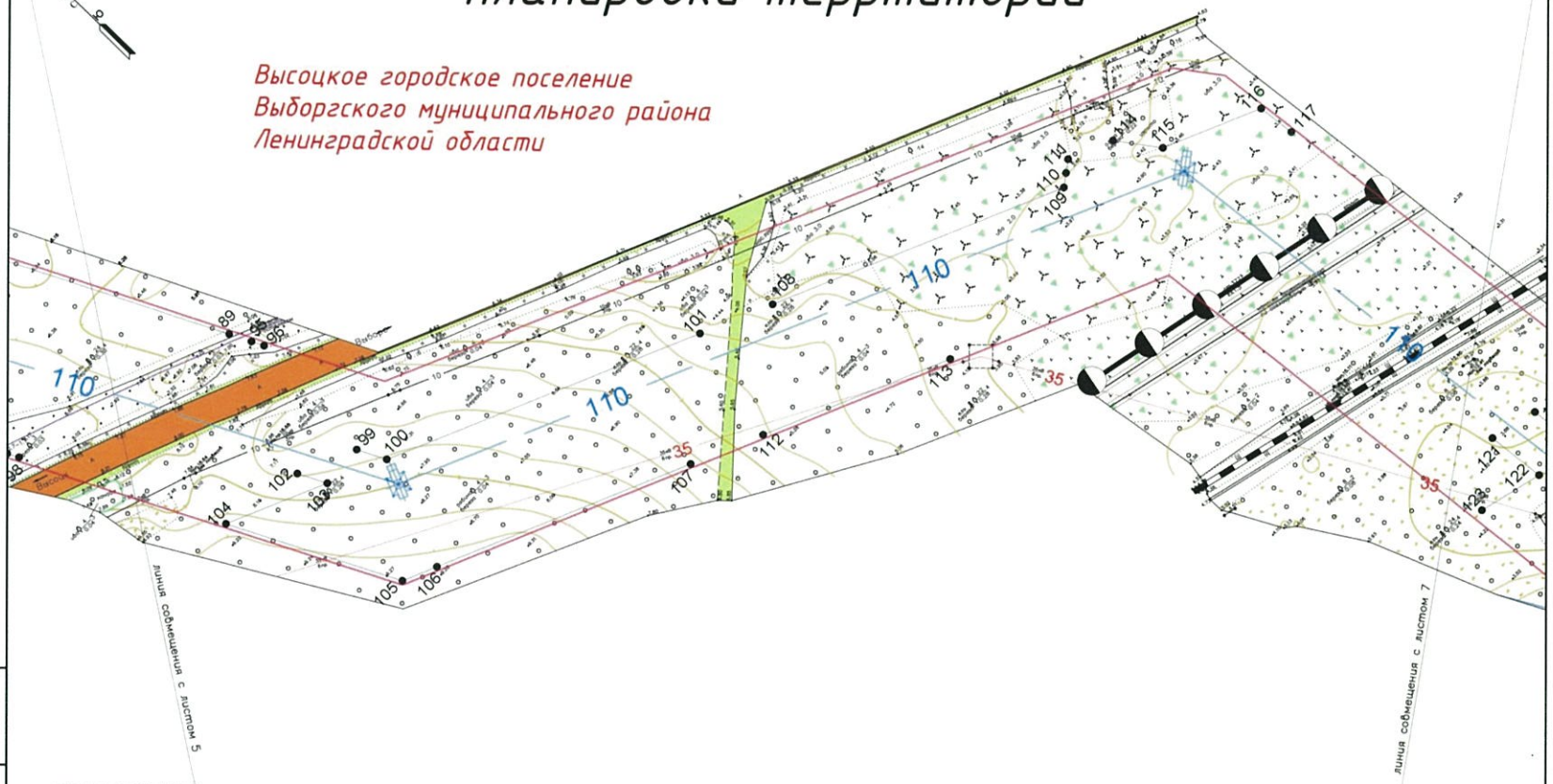

УСЛОВНЫЕ ОБОЗНАЧЕНИЯ

Границы
- границы городского поселения
- границы населенного пункта
- границы территории, в отношении которой осуществляется подготовка проекта планировки
- устанавливаемые красные линии
- 23 характерная точка границы контура, устанавливаемых красных линий и ее условный номер

Существующие объекты транспортной и инженерной инфраструктуры
- автомобильные дороги регионального значения
- автомобильные дороги местного значения
- проселочные, полевые и лесные дороги
- существующая КЛ
- существующая ВЛ 110 кВ
- существующая ВЛ 35 кВ
- существующая ВЛ 10 кВ
- существующая линия связи
- существующие водные объекты
- существующие железные дороги
- существующие объекты водоотведения
- существующий газопровод
- существующий магистральный нефтепродуктопровод
- ось проектируемой ВЛ 110 кВ
- ось проектируемой КЛ 110 кВ

Инв. № подл. | Подп. и дата | Взам. инв. №

Чертеж красных линий, утвержденных в составе проекта планировки терртитории

10

Высоцкое городское поселение
Выборгского муниципального района
Ленинградской области

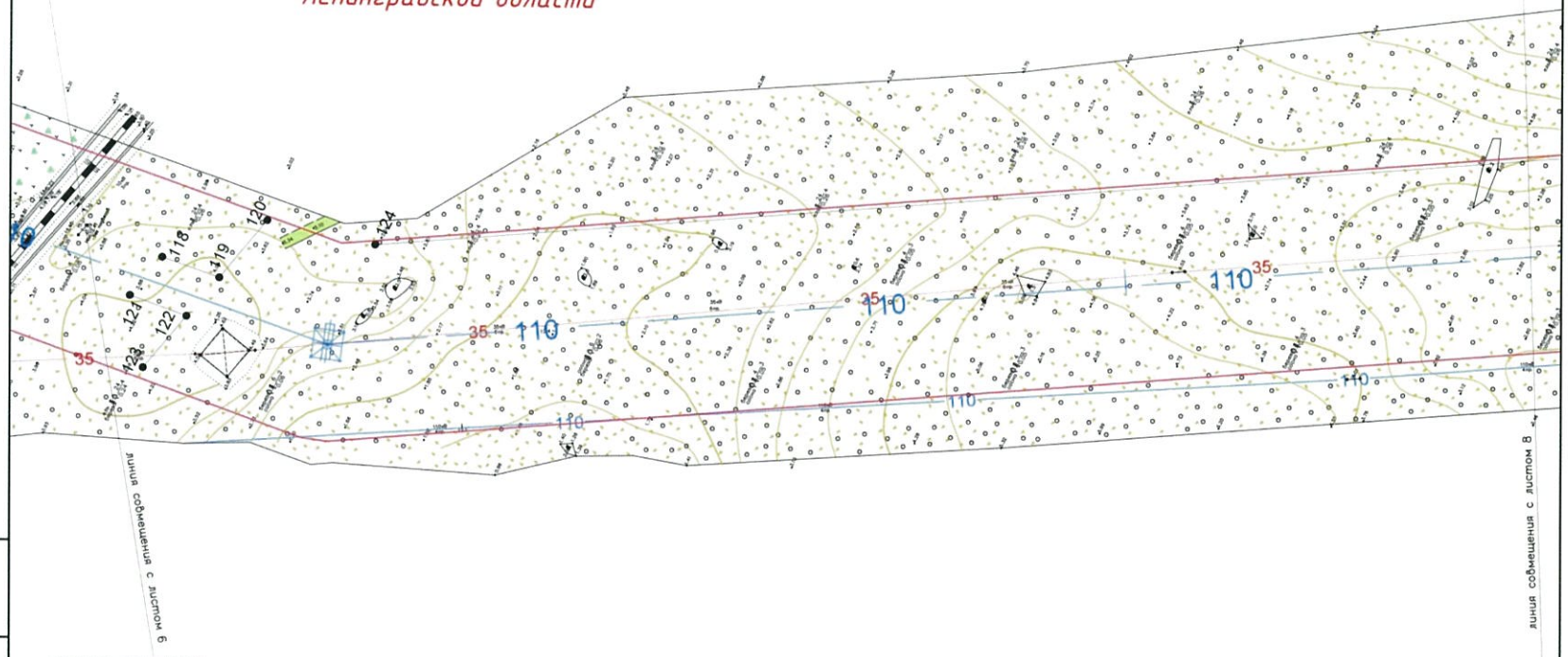

УСЛОВНЫЕ ОБОЗНАЧЕНИЯ

Границы
- граница городского поселения
- граница населенного пункта
- границы территорий, в отношении которой осуществляется подготовка проекта планировки
- устанавливаемые красные линии
- •23 характерная точка границы контура устанавливаемых красных линий и ее условный номер

Существующие объекты транспортной и инженерной инфраструктуры
- автомобильные дороги регионального значения
- автомобильные дороги местного значения
- проселочные, полевые и лесные дороги
- существующая КЛ
- существующая ВЛ 110 кВ
- существующая ВЛ 35 кВ
- существующая ВЛ 10 кВ
- существующие линии связи
- существующие водные объекты
- существующие железные дороги
- существующие объекты водоотведения
- существующий газопровод
- существующий магистральный нефтепродуктопровод
- ось проектируемой ВЛ 110 кВ
- ось проектируемой КЛ 110 кВ

Взаим. инв. №
Подп. и дата
Инв. № подл.

Чертеж красных линий, утвержденных в составе проекта планировки терртитории

11

Высоцкое городское поселение
Выборгского муниципального района
Ленинградской области

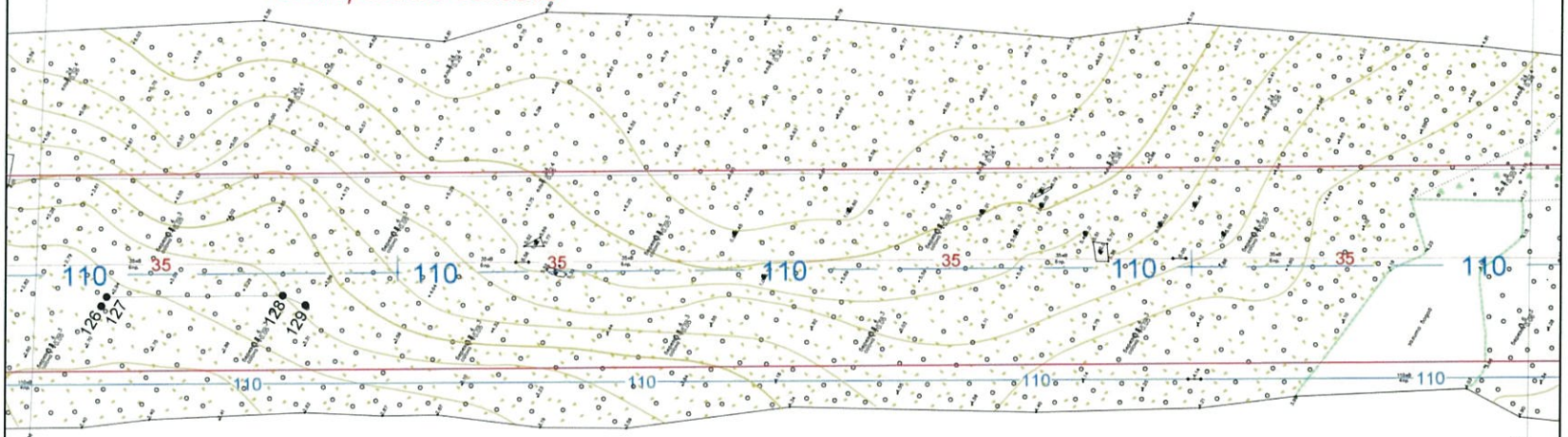

УСЛОВНЫЕ ОБОЗНАЧЕНИЯ

Границы

- граница городского поселения
- граница населенного пункта
- граница территории, в отношении которой осуществляется подготовка проекта планировки
- устанавливаемые красные линии
- •23 характерная точка границы контура устанавливаемых красных линий и ее условный номер

Существующие объекты транспортной и инженерной инфраструктуры

- автомобильные дороги регионального значения
- автомобильные дороги местного значения
- проселочные, полевые и лесные дороги
- существующая КЛ
- существующая ВЛ 110 кВ
- существующая ВЛ 35 кВ
- существующая ВЛ 10 кВ
- существующая линия связи
- существующие водные объекты
- существующие железные дороги
- существующие объекты водоотведения
- существующий газопровод
- существующий магистральный нефтепродуктопровод
- ось проектируемой ВЛ 110 кВ
- ось проектируемой КЛ 110 кВ

Взаим. инв. №

Подп. и дата

Инв. № подл.

Чертеж красных линий, утвержденных в составе проекта планировки терртитории

12

Высоцкое городское поселение
Выборгского муниципального района
Ленинградской области

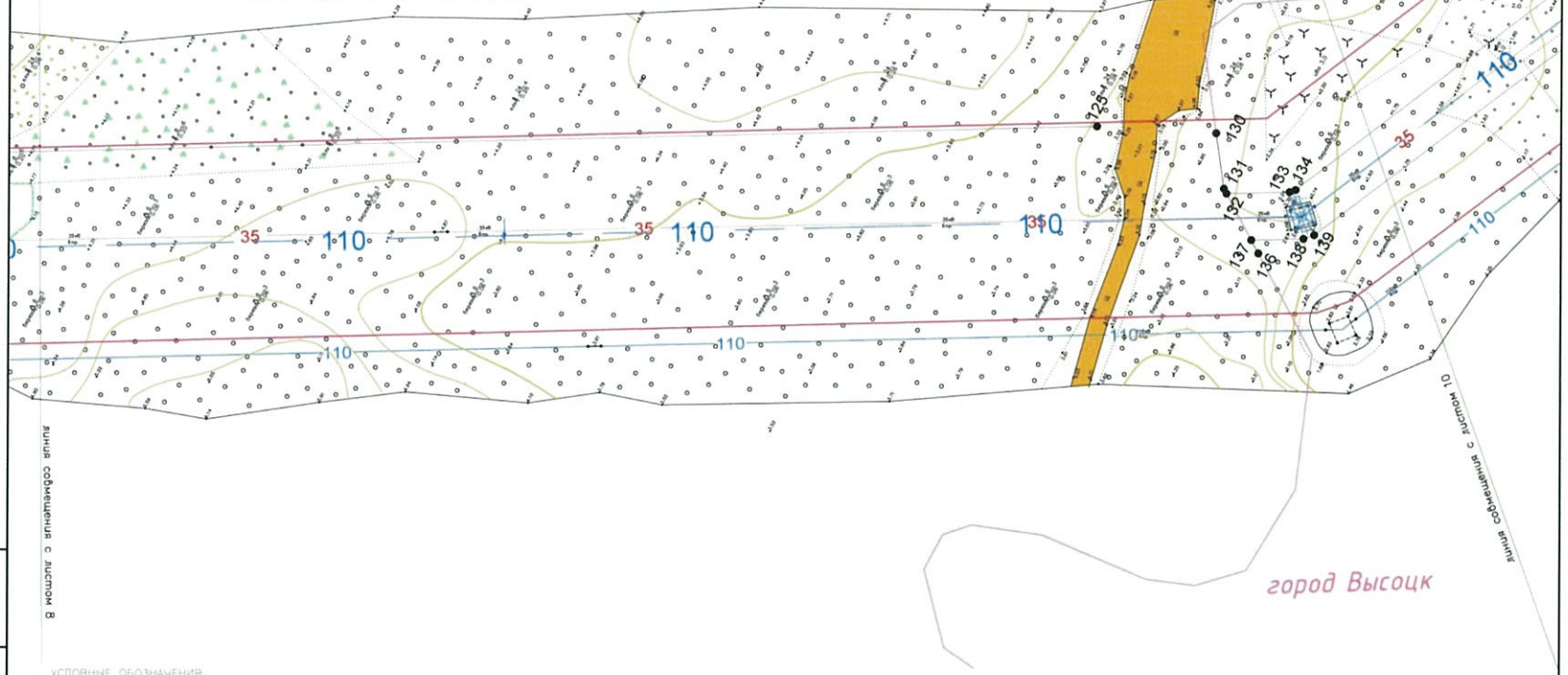

УСЛОВНЫЕ ОБОЗНАЧЕНИЯ

Границы
- граница городского поселения
- границы населенного пункта
- границы территорий, в отношении которой осуществляется подготовка проекта планировки
- устанавливаемые красные линии
- характерная точка границы контура, устанавливаемых красных линий и ее условный номер

Существующие объекты транспортной и инженерной инфраструктуры
- автомобильные дороги регионального значения
- автомобильные дороги местного значения
- проселочные, полевые и лесные дороги
- существующая КЛ
- существующая ВЛ 110 кВ
- существующая ВЛ 35 кВ
- существующая ВЛ 10 кВ
- существующая линия связи
- существующие водные объекты
- существующие железные дороги
- существующие объекты водоотведения
- существующий газопровод
- существующий магистральный нефтепродуктопровод
- ось проектируемой ВЛ 110 кВ
- ось проектируемой КЛ 110 кВ

Инв. № подл.	Подп. и дата	Взам. инв. №

Чертеж красных линий, утвержденных в составе проекта планировки терртитории

13

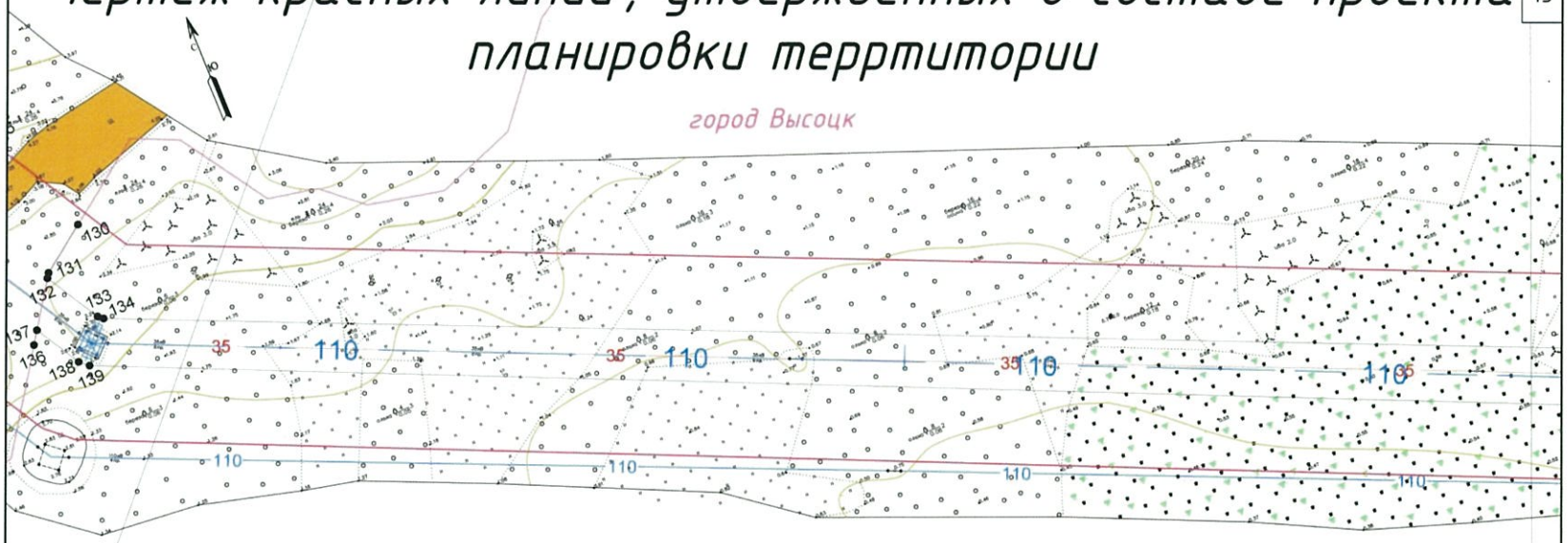

Высоцкое городское поселение
Выборгского муниципального района
Ленинградской области

УСЛОВНЫЕ ОБОЗНАЧЕНИЯ

Границы
- граница городского поселения
- границы населенного пункта
- границы территорий, в отношении которой осуществляется подготовка проекта планировки
- устанавливаемые красные линии
- 23 характерная точка границы контура устанавливаемых красных линий и ее условный номер

Существующие объекты транспортной и инженерной инфраструктуры
- автомобильные дороги регионального значения
- автомобильные дороги местного значения
- проселочные, полевые и лесные дороги
- существующая КЛ
- существующая ВЛ 110 кВ
- существующая ВЛ 35 кВ
- существующая ВЛ 10 кВ
- существующая линия связи
- существующие водные объекты
- существующие железные дороги
- существующие объекты водоотведения
- существующий газопровод
- существующий магистральный нефтепродуктопровод

- ось проектируемой ВЛ 110 кВ
- ось проектируемой КЛ 110 кВ

Взаим. инв. №

Подп. и дата

Инв. № подл.

Чертеж красных линий, утвержденных в составе проекта планировки терртитории

14

город Высоцк

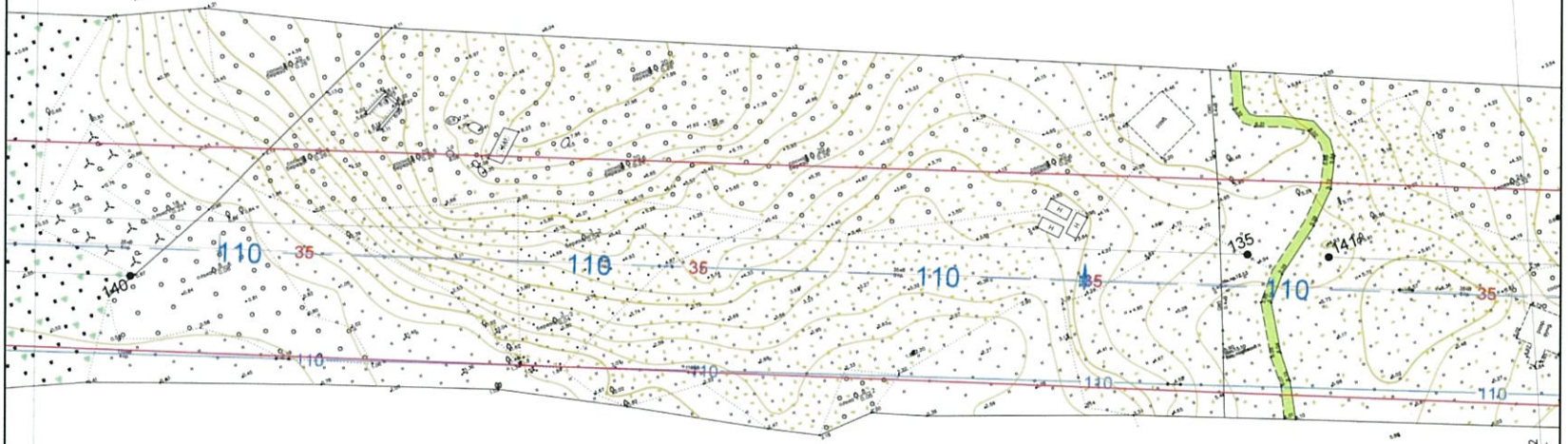

Высоцкое городское поселение
Выборгского муниципального района
Ленинградской области

линия совмещения с листом 10

линия совмещения с листом 12

УСЛОВНЫЕ ОБОЗНАЧЕНИЯ

Границы
- граница городского поселения
- граница населенного пункта
- граница территории, в отношении которой осуществляется подготовка проекта планировки
- установливаемые красные линии
- характерная точка границы контура устанавливаемых красных линий и ее условный номер

Существующие объекты транспортной и инженерной инфраструктуры
- автомобильные дороги регионального значения
- автомобильные дороги местного значения
- проселочные, полевые и лесные дороги
- существующая КЛ
- существующая ВЛ 110 кВ
- существующая ВЛ 35 кВ
- существующая ВЛ 10 кВ
- существующая линия связи
- существующие водные объекты
- существующие железные дороги
- существующие объекты водоотведения
- существующий газопровод
- существующий магистральный нефтепродуктопровод
- ось проектируемой ВЛ 110 кВ
- ось проектируемой КЛ 110 кВ

Взаим. инв. №

Подп. и дата

Инв. № подл.

Чертеж красных линий, утвержденных в составе проекта планировки терртитории

15

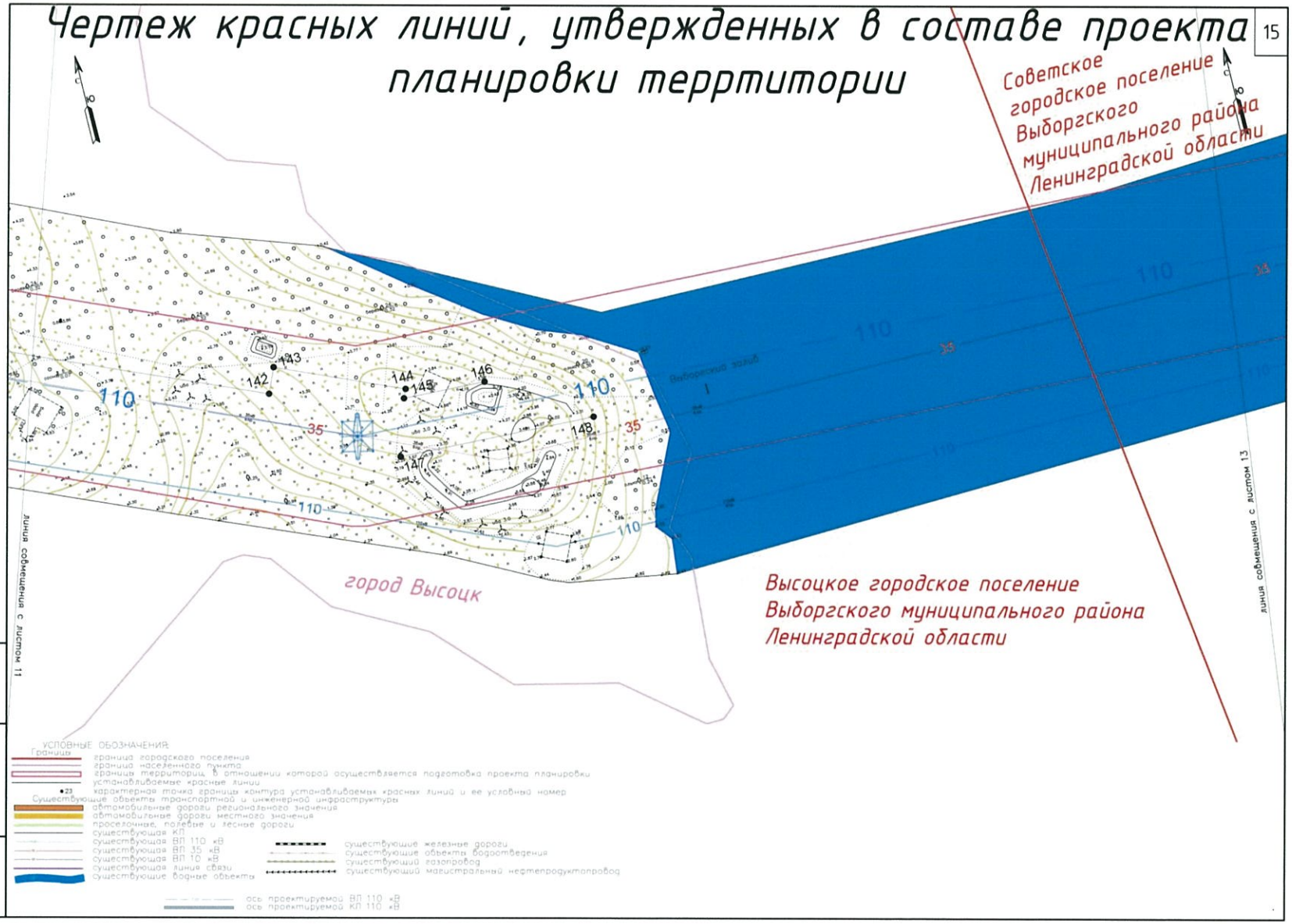

Взам. инв. №
Подп. и дата
Инв. № подл.

Чертеж красных линий, утвержденных в составе проекта планировки терртитории

16

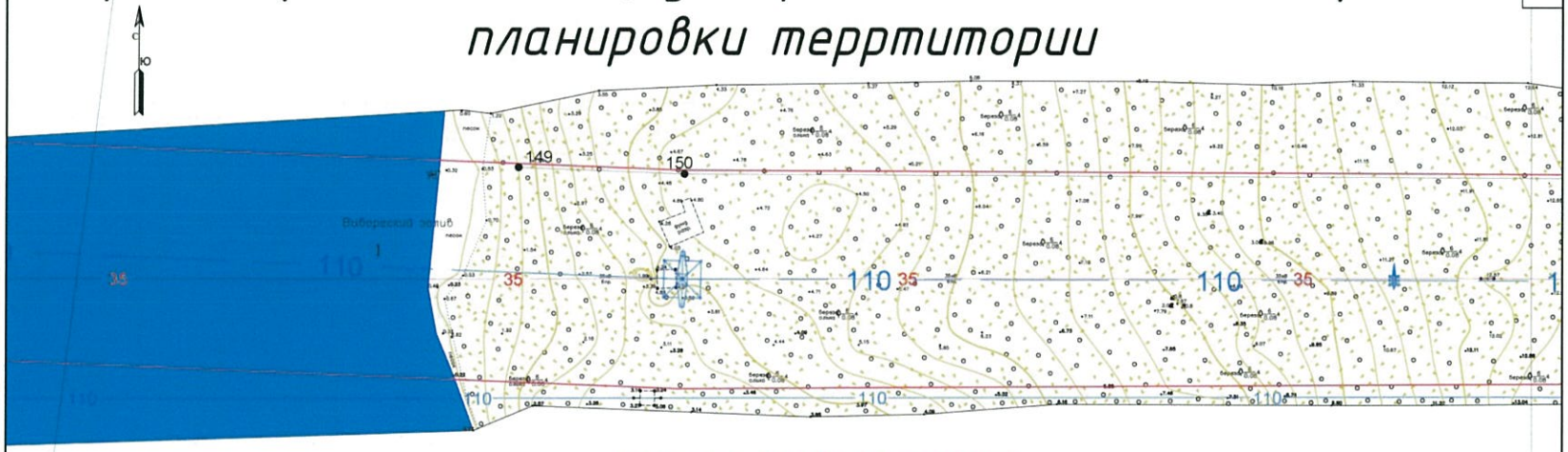

Советское городское поселение
Выборгского муниципального района
Ленинградской области

линия совмещения с листом 12

линия совмещения с листом 14

УСЛОВНЫЕ ОБОЗНАЧЕНИЯ

Границы
- граница городского поселения
- граница населенного пункта
- границы территорий, в отношении которой осуществляется подготовка проекта планировки
- устанавливаемые красные линии
- •23 характерная точка границы контура устанавливаемых красных линий и ее условный номер

Существующие объекты транспортной и инженерной инфраструктуры
- автомобильные дороги регионального значения
- автомобильные дороги местного значения
- проселочные, полевые и лесные дороги
- существующая КЛ
- существующая ВЛ 110 кВ
- существующая ВЛ 35 кВ
- существующая ВЛ 10 кВ
- существующая линия связи
- существующие водные объекты
- существующие железные дороги
- существующие объекты водоотведения
- существующий газопровод
- существующий магистральный нефтепродуктопровод

- ось проектируемой ВЛ 110 кВ
- ось проектируемой КЛ 110 кВ

Взам. инв. №

Подп. и дата

Инв. № подл.

Чертеж красных линий, утвержденных в составе проекта планировки терртитории

17

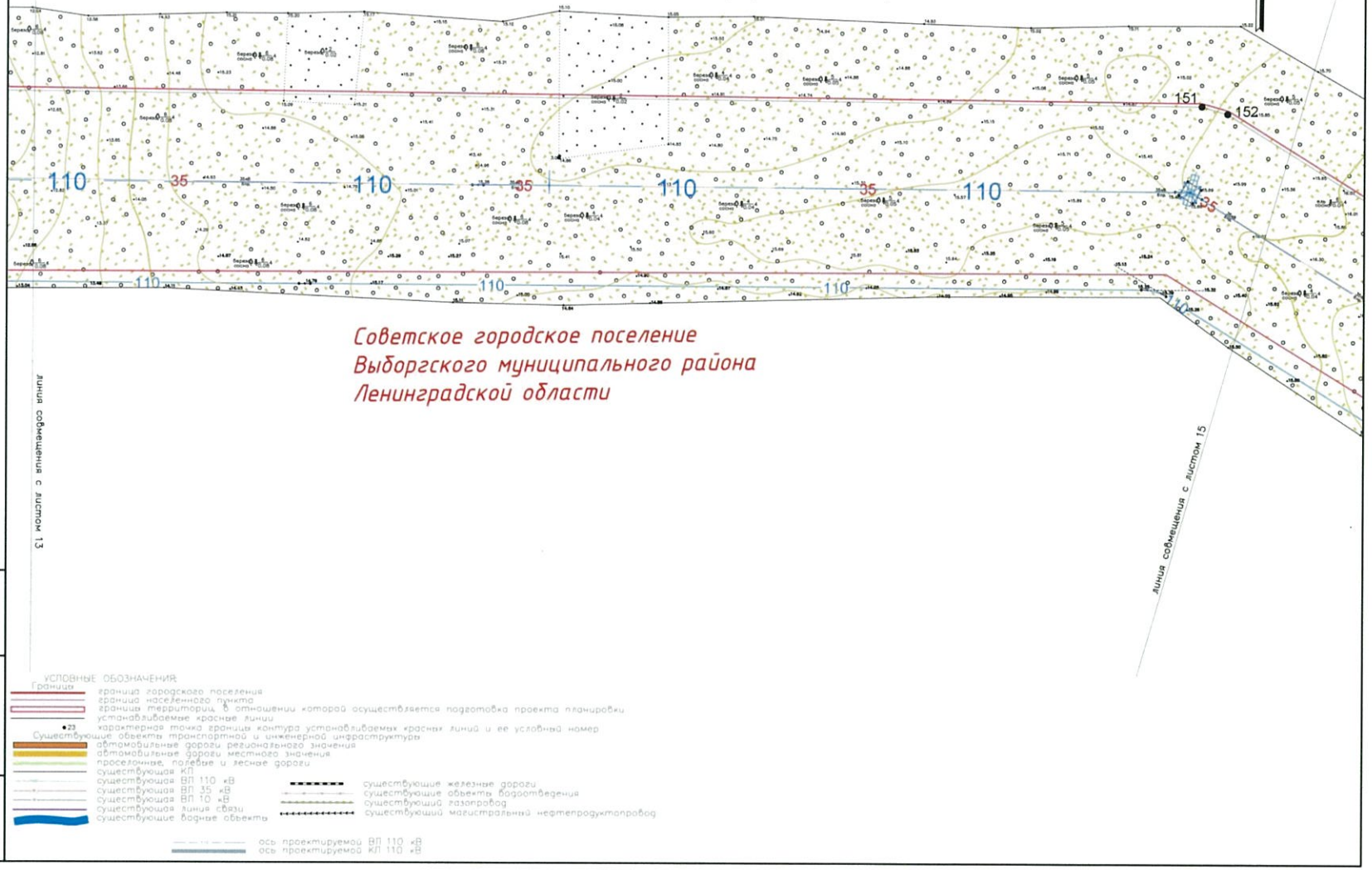

Взаим. инв. №

Подп. и дата

Инв. № подл.

Чертеж красных линий, утвержденных в составе проекта планировки терртитории

18

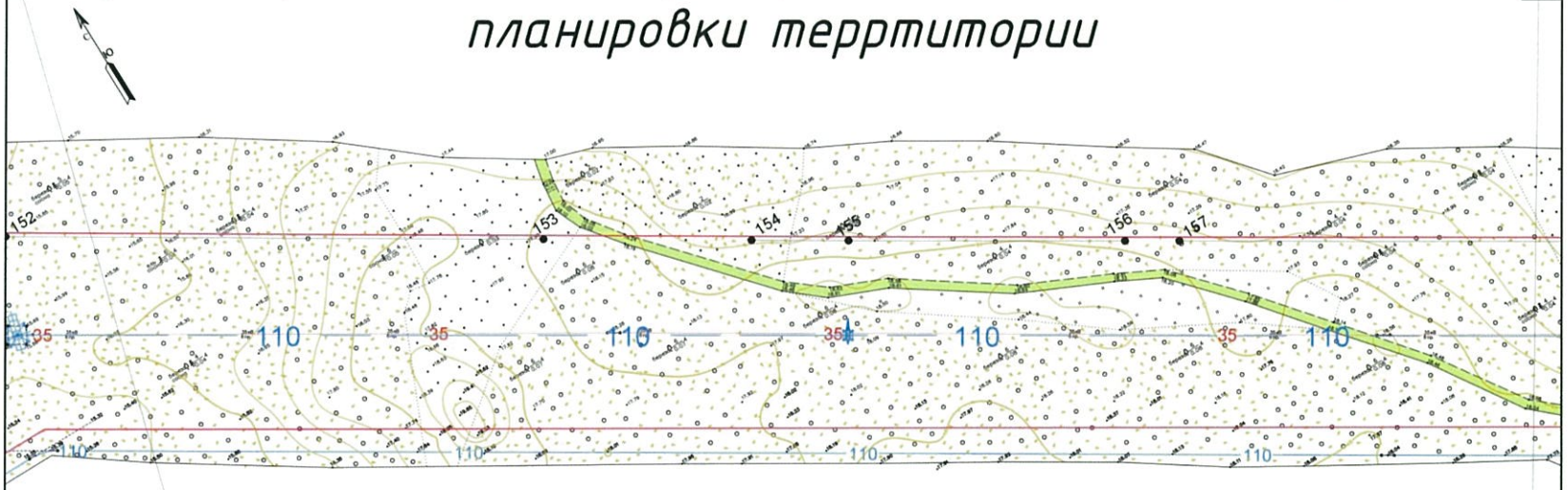

Советское городское поселение
Выборгского муниципального района
Ленинградской области

линия совмещения с листом 14

линия совмещения с листом 16

УСЛОВНЫЕ ОБОЗНАЧЕНИЯ

Границы
- граница городского поселения
- границы населенного пункта
- границы территории, в отношении которой осуществляется подготовка проекта планировки
- устанавливаемые красные линии
- 23 характерная точка границы контура устанавливаемых красных линий и ее условный номер

Существующие объекты транспортной и инженерной инфраструктуры
- автомобильные дороги регионального значения
- автомобильные дороги местного значения
- проселочные, полевые и лесные дороги
- существующая КЛ
- существующая ВЛ 110 кВ
- существующая ВЛ 35 кВ
- существующая ВЛ 10 кВ
- существующая линия связи
- существующие водные объекты
- существующие железные дороги
- существующие объекты водоотведения
- существующий газопровод
- существующий магистральный нефтепродуктопровод

- ось проектируемой ВЛ 110 кВ
- ось проектируемой КЛ 110 кВ

Взам. инв. №

Подп. и дата

Инв. № подл.

Чертеж красных линий, утвержденных в составе проекта планировки терртитории

19

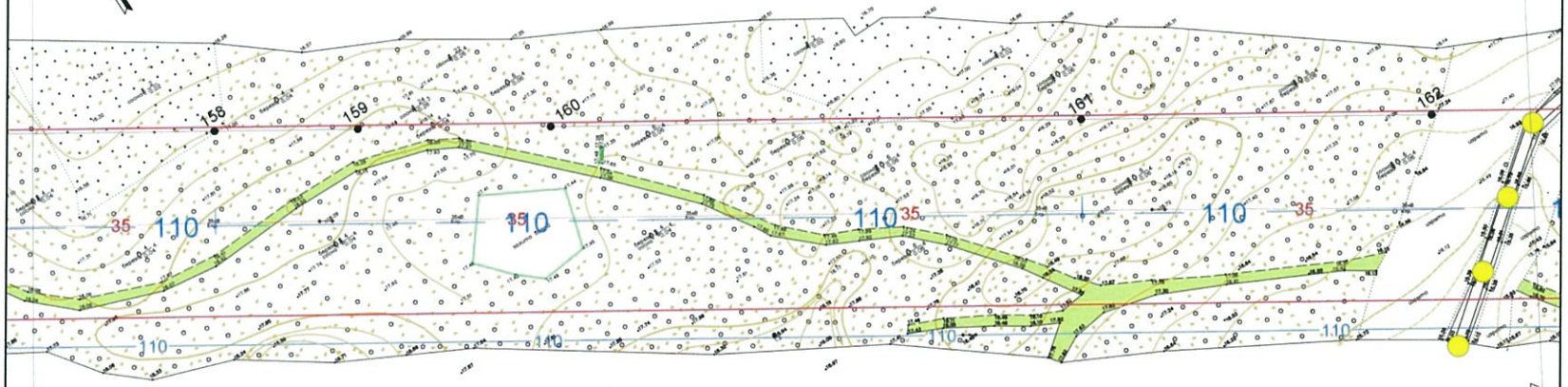

Советское городское поселение
Выборгского муниципального района
Ленинградской области

линия совмещения с листом 15

линия совмещения с листом 17

УСЛОВНЫЕ ОБОЗНАЧЕНИЯ:

Границы
- граница городского поселения
- граница населенного пункта
- границы территории, в отношении которой осуществляется подготовка проекта планировки
- устанавливаемые красные линии
- 23 характерная точка границы контура устанавливаемых красных линий и ее условный номер

Существующие объекты транспортной и инженерной инфраструктуры
- автомобильные дороги регионального значения
- автомобильные дороги местного значения
- проселочные, полевые и лесные дороги
- существующая КЛ
- существующая ВЛ 110 кВ
- существующая ВЛ 35 кВ
- существующая ВЛ 10 кВ
- существующая линия связи
- существующие водные объекты
- существующие железные дороги
- существующие объекты водоотведения
- существующий газопровод
- существующий магистральный нефтепродуктопровод

- ось проектируемой ВЛ 110 кВ
- ось проектируемой КЛ 110 кВ

Взам. инв. №
Подп. и дата
Инв. № подл.

Чертеж красных линий, утвержденных в составе проекта планировки терртитории

20

УСЛОВНЫЕ ОБОЗНАЧЕНИЯ

Границы

- граница городского поселения
- граница населенного пункта
- границы территорий, в отношении которой осуществляется подготовка проекта планировки
- устанавливаемые красные линии
- •23 характерная точка границы контура устанавливаемых красных линий и ее условный номер

Существующие объекты транспортной и инженерной инфраструктуры

- автомобильные дороги регионального значения
- автомобильные дороги местного значения
- проселочные, полевые и лесные дороги
- существующая КЛ
- существующая ВЛ 110 кВ
- существующая ВЛ 35 кВ
- существующая ВЛ 10 кВ
- существующая линия связи
- существующие водные объекты
- существующие железные дороги
- существующие объекты водоотведения
- существующий газопровод
- существующий магистральный нефтепродуктопровод
- ось проектируемой ВЛ 110 кВ
- ось проектируемой КЛ 110 кВ

Инв. № подл.	Подп. и дата	Взаим. инв. №

Чертеж красных линий, утвержденных в составе проекта планировки терртитории

21

Советское городское поселение
Выборгского муниципального района
Ленинградской области

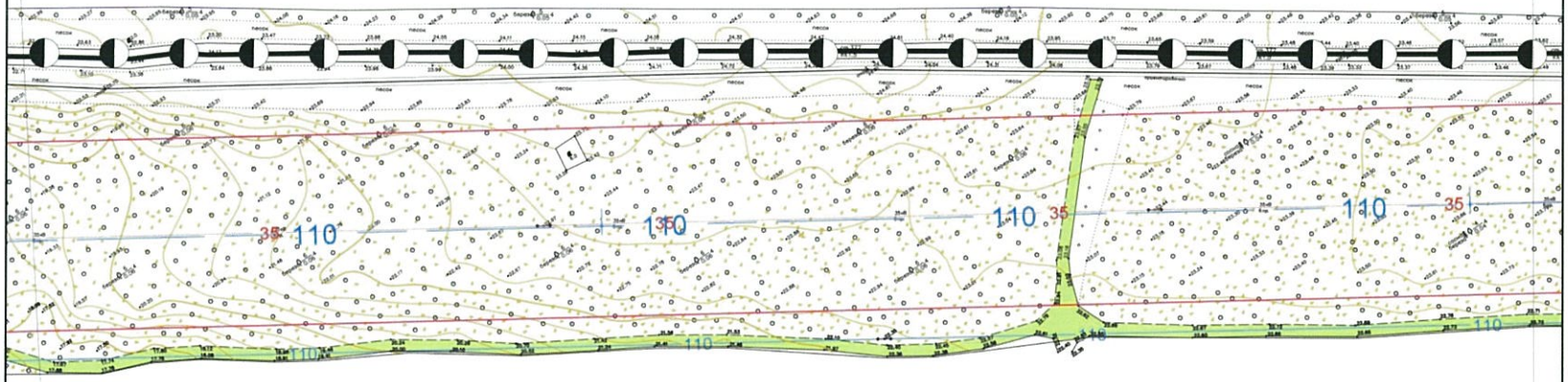

УСЛОВНЫЕ ОБОЗНАЧЕНИЯ

Границы
- границы городского поселения
- границы населенного пункта
- границы территории, в отношении которой осуществляется подготовка проекта планировки
- устанавливаемые красные линии
- 23 характерная точка границы контура устанавливаемых красных линий и ее условный номер

Существующие объекты транспортной и инженерной инфраструктуры
- автомобильные дороги регионального значения
- автомобильные дороги местного значения
- проселочные, полевые и лесные дороги
- существующая КЛ
- существующая ВЛ 110 кВ
- существующая ВЛ 35 кВ
- существующая ВЛ 10 кВ
- существующая линия связи
- существующие водные объекты
- существующие железные дороги
- существующие объекты водоотведения
- существующий газопровод
- существующий магистральный нефтепродуктопровод

- ось проектируемой ВЛ 110 кВ
- ось проектируемой КЛ 110 кВ

Инв. № подл. | Подп. и дата | Взам. инв. №

Чертеж красных линий, утвержденных в составе проекта планировки терртитории

22

Советское городское поселение
Выборгского муниципального района
Ленинградской области

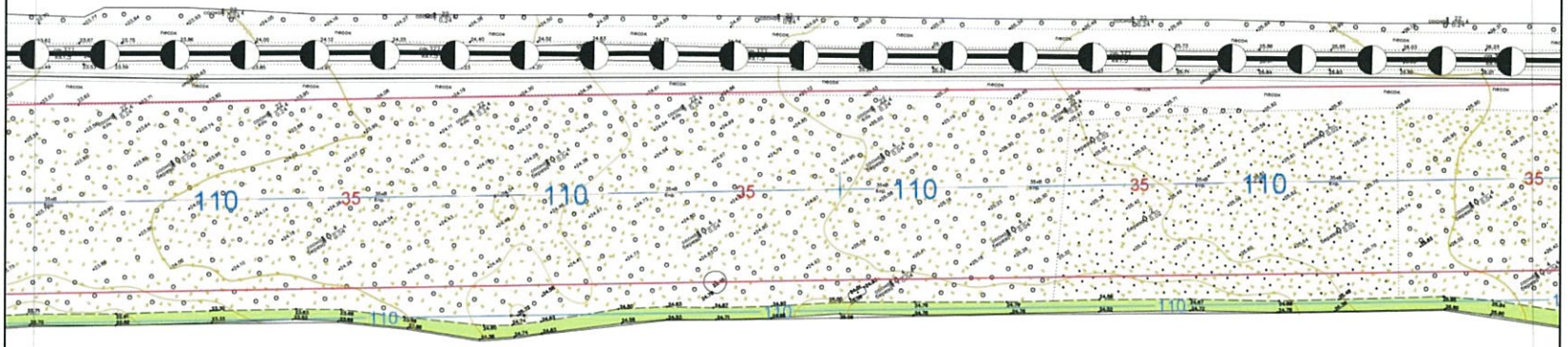

линия совмещения с листом 18

линия совмещения с листом 20

УСЛОВНЫЕ ОБОЗНАЧЕНИЯ

Границы
- граница городского поселения
- граница населенного пункта
- границы территории, в отношении которой осуществляется подготовка проекта планировки
- установливаемые красные линии
- •23 характерная точка границы контура устанавливаемых красных линий и ее условный номер

Существующие объекты транспортной и инженерной инфраструктуры
- автомобильные дороги регионального значения
- автомобильные дороги местного значения
- проселочные, полевые и лесные дороги
- существующая КЛ
- существующая ВЛ 110 кВ
- существующая ВЛ 35 кВ
- существующая ВЛ 10 кВ
- существующая линия связи
- существующие водные объекты
- существующие железные дороги
- существующие объекты водоотведения
- существующий газопровод
- существующий магистральный нефтепродуктопровод

- ось проектируемой ВЛ 110 кВ
- ось проектируемой КЛ 110 кВ

Взаим. инв. №
Подп. и дата
Инв. № подл.

Чертеж красных линий, утвержденных в составе проекта планировки терртитории

23

Советское городское поселение
Выборгского муниципального района
Ленинградской области

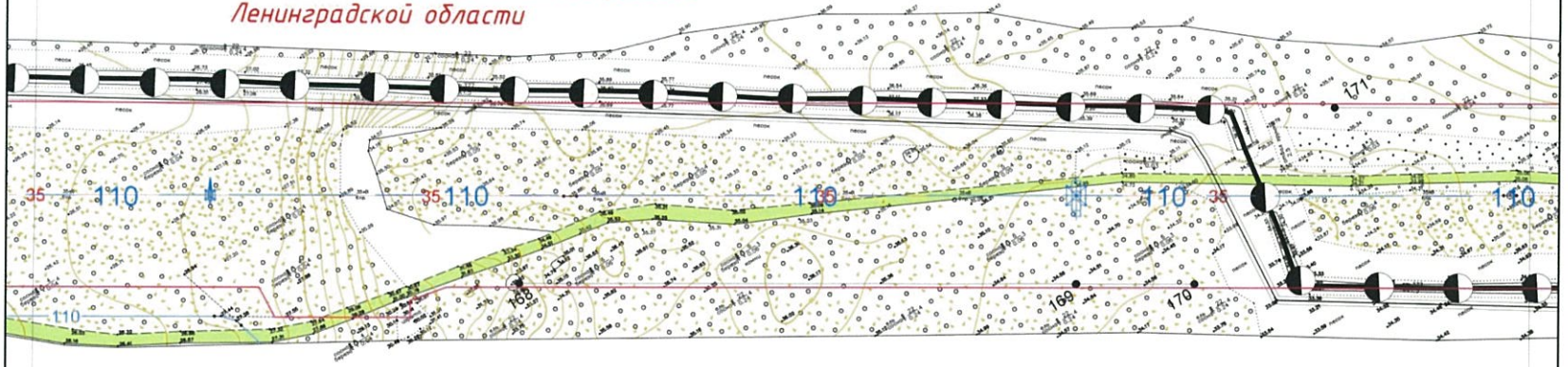

линия совмещения с листом 19

линия совмещения с листом 21

УСЛОВНЫЕ ОБОЗНАЧЕНИЯ

Границы
- граница городского поселения
- граница населенного пункта
- граница территории, в отношении которой осуществляется подготовка проекта планировки
- устанавливаемые красные линии
- •23 характерная точка границы контура устанавливаемых красных линий и ее условный номер

Существующие объекты транспортной и инженерной инфраструктуры
- автомобильные дороги регионального значения
- автомобильные дороги местного значения
- проселочные, полевые и лесные дороги
- существующая КЛ
- существующая ВЛ 110 кВ
- существующая ВЛ 35 кВ
- существующая ВЛ 10 кВ
- существующая линия связи
- существующие водные объекты
- существующие железные дороги
- существующие объекты водоотведения
- существующий газопровод
- существующий магистральный нефтепродуктопровод

- ось проектируемой ВЛ 110 кВ
- ось проектируемой КЛ 110 кВ

Взам. инв. №	Подп. и дата	Инв. № подл.

Чертеж красных линий, утвержденных в составе проекта планировки терртитории

24

Советское городское поселение
Выборгского муниципального района
Ленинградской области

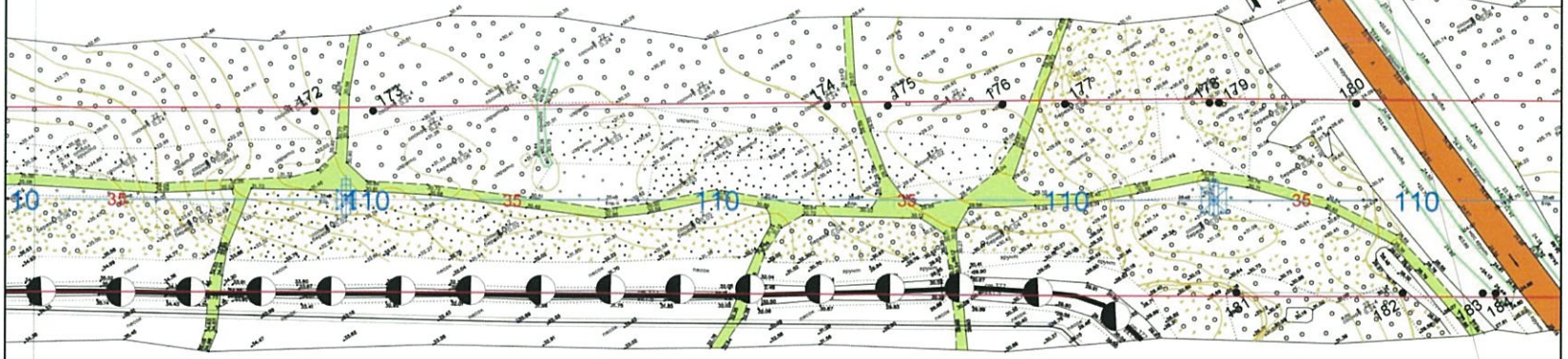

УСЛОВНЫЕ ОБОЗНАЧЕНИЯ

Границы
- границы городского поселения
- границы населенного пункта
- границы территорий, в отношении которой осуществляется подготовка проекта планировки
- устанавливаемые красные линии
- 23 характерная точка границы контура устанавливаемых красных линий и ее условный номер

Существующие объекты транспортной и инженерной инфраструктуры
- автомобильные дороги регионального значения
- автомобильные дороги местного значения
- проселочные, полевые и лесные дороги
- существующая КЛ
- существующая ВЛ 110 кВ
- существующая ВЛ 35 кВ
- существующая ВЛ 10 кВ
- существующая линия связи
- существующие водные объекты
- существующие железные дороги
- существующие объекты водоотведения
- существующий газопровод
- существующий магистральный нефтепродуктопровод

- ось проектируемой ВЛ 110 кВ
- ось проектируемой КЛ 110 кВ

Взам. инв. №
Подп. и дата
Инв. № подл.

Чертеж красных линий, утвержденных в составе проекта планировки терртитории

25

Советское городское поселение
Выборгского муниципального района
Ленинградской области

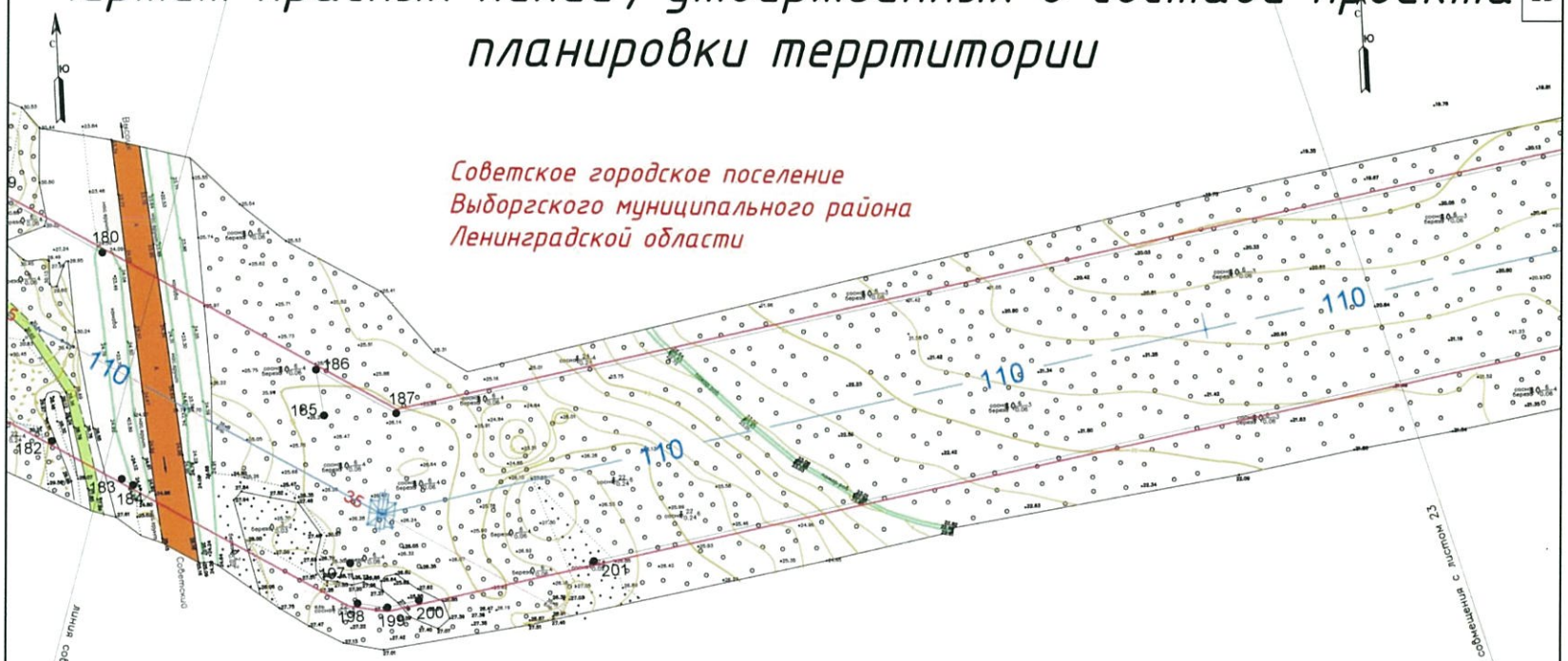

УСЛОВНЫЕ ОБОЗНАЧЕНИЯ

Границы
- граница городского поселения
- граница населенного пункта
- граница территорий, в отношении которой осуществляется подготовка проекта планировки
- устанавливаемые красные линии
- характерная точка границы контура устанавливаемых красных линий и ее условный номер

Существующие объекты транспортной и инженерной инфраструктуры
- автомобильные дороги регионального значения
- автомобильные дороги местного значения
- проселочные, полевые и лесные дороги
- существующая КЛ
- существующая ВЛ 110 кВ
- существующая ВЛ 35 кВ
- существующая ВЛ 10 кВ
- существующая линия связи
- существующие водные объекты
- существующие железные дороги
- существующие объекты водоотведения
- существующий газопровод
- существующий магистральный нефтепродуктопровод

- ось проектируемой ВЛ 110 кВ
- ось проектируемой КЛ 110 кВ

Инв. № подл.	Подп. и дата	Взам. инв. №

Чертеж красных линий, утвержденных в составе проекта планировки терртитории

26

Советское городское поселение
Выборгского муниципального района
Ленинградской области

УСЛОВНЫЕ ОБОЗНАЧЕНИЯ

Границы
- граница городского поселения
- граница населенного пункта
- границы территорий в отношении которой осуществляется подготовка проекта планировки
- устанавливаемые красные линии
- 23 характерная точка границы контура устанавливаемых красных линий и ее условный номер

Существующие объекты транспортной и инженерной инфраструктуры
- автомобильные дороги регионального значения
- автомобильные дороги местного значения
- проселочные, полевые и лесные дороги
- существующая КЛ
- существующая ВЛ 110 кВ
- существующая ВЛ 35 кВ
- существующая ВЛ 10 кВ
- существующая линия связи
- существующие водные объекты
- существующие железные дороги
- существующие объекты водоотведения
- существующий газопровод
- существующий магистральный нефтепродуктопровод
- ось проектируемой ВЛ 110 кВ
- ось проектируемой КЛ 110 кВ

Взам. инв. №
Подп. и дата
Инв. № подл.

27
Советское городское поселение
Выборгского муниципального района
Ленинградской области
Чертеж красных линий, утвержденных в составе
проекта планировки терртитории
линия совмещения с листом 25
линия совмещения с листом 23
110
189
190
191
192
193
194
195
196
204
205
206
207
208
УСЛОВНЫЕ ОБОЗНАЧЕНИЯ
Границы
граница городского поселения
граница населенного пункта
граница территории, в отношении которой осуществляется подготовка проекта планировки
устанавливаемые красные линии
характерная точка границы контура устанавливаемых красных линий и ее условный номер
Существующие объекты транспортной и инженерной инфраструктуры
автомобильные дороги регионального значения
автомобильные дороги местного значения
проселочные, полевые и лесные дороги
существующая КЛ
существующая ВЛ 110 кВ
существующая ВЛ 35 кВ
существующая ВЛ 10 кВ
существующая линия связи
существующие водные объекты
существующие железные дороги
существующие объекты водоотведения
существующий газопровод
существующий магистральный нефтепродуктопровод
ось проектируемой ВЛ 110 кВ
ось проектируемой КЛ 110 кВ
Взам. инв. №
Подп. и дата
Инв. № подл.

Чертеж красных линий, утвержденных в составе проекта планировки терртитории

28

Советское городское поселение
Выборгского муниципального района
Ленинградской области

УСЛОВНЫЕ ОБОЗНАЧЕНИЯ:

Границы
- граница городского поселения
- граница населенного пункта
- границы территорий, в отношении которой осуществляется подготовка проекта планировки
- установливаемые красные линии
- 23 характерная точка границы контура установливаемых красных линий и ее условный номер

Существующие объекты транспортной и инженерной инфраструктуры
- автомобильные дороги регионального значения
- автомобильные дороги местного значения
- проселочные, полевые и лесные дороги
- существующая КЛ
- существующая ВЛ 110 кВ
- существующая ВЛ 35 кВ
- существующая ВЛ 10 кВ
- существующая линия связи
- существующие водные объекты
- существующие железные дороги
- существующие объекты водоотведения
- существующий газопровод
- существующий магистральный нефтепродуктопровод
- ось проектируемой ВЛ 110 кВ
- ось проектируемой КЛ 110 кВ

Инв. № подл.	Подп. и дата	Взаим. инв. №

УТВЕРЖДЕН
распоряжением Правительства
Ленинградской области
от 16 января 2019 года № 9-р
(приложение 7)

ПРОЕКТ МЕЖЕВАНИЯ ТЕРРИТОРИИ
линейного объекта регионального значения
«Заходы ВЛ 110 кВ на ПС 110 кВ «Высоцкая»
(по титулу: «ВЛ 110 кВ до ПС 110 кВ Высоцкая»)

Основная (утверждаемая) часть
ДПТ-ПМТ-2.2-4
Графическая часть
Чертеж границ образуемых и изменяемых земельных участков

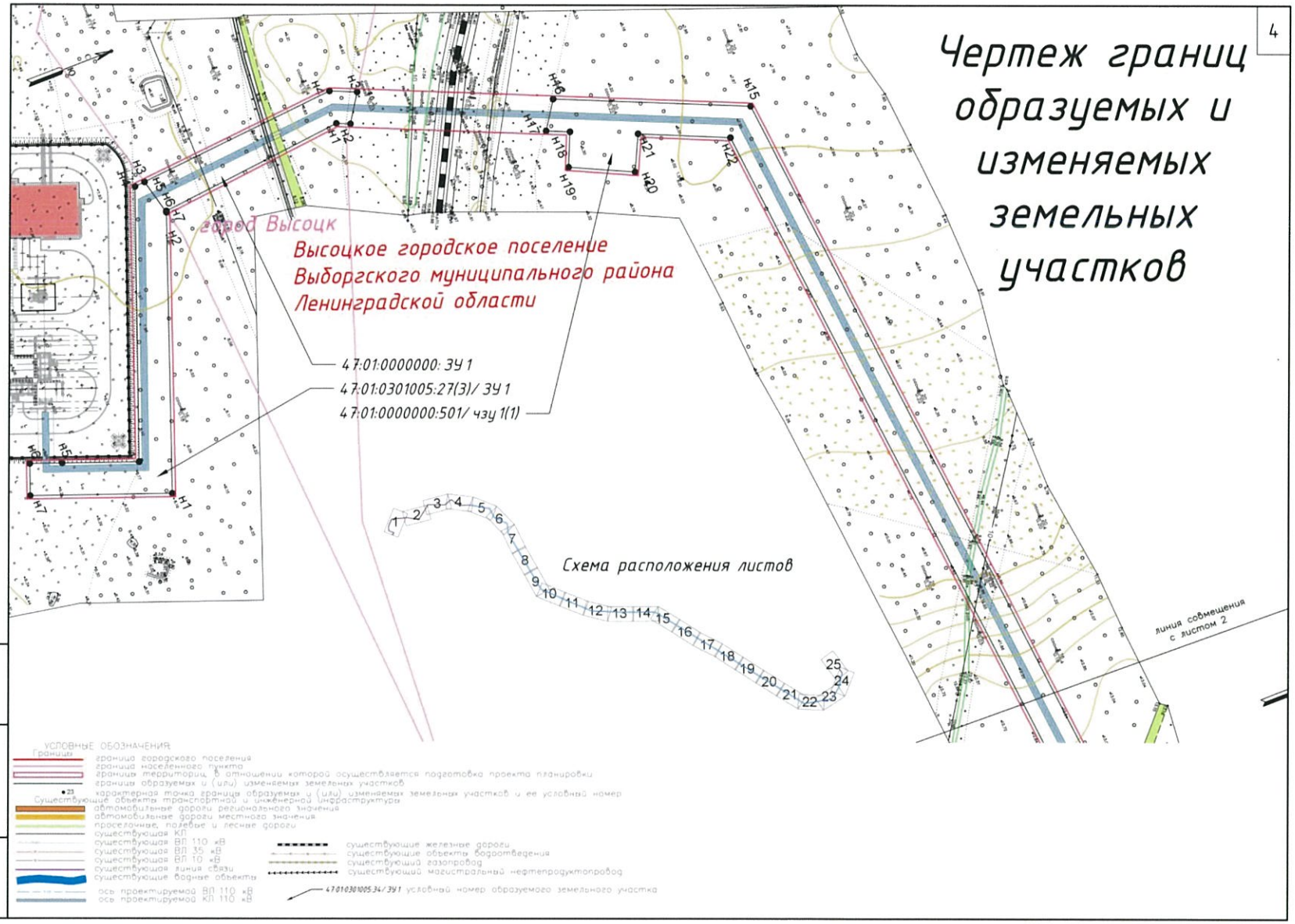
4
Чертеж границ образуемых и изменяемых земельных участков
город Высоцк
Высоцкое городское поселение
Выборгского муниципального района
Ленинградской области
47:01:0000000: ЗУ 1
47:01:0301005:27(3)/ ЗУ 1
47:01:0000000:501/ чзу 1(1)
Схема расположения листов
линия совмещения с листом 2
УСЛОВНЫЕ ОБОЗНАЧЕНИЯ
Границы
граница городского поселения
граница населенного пункта
границы территорий, в отношении которой осуществляется подготовка проекта планировки
границы образуемых и (или) изменяемых земельных участков
характерная точка границы образуемых и (или) изменяемых земельных участков и ее условный номер
Существующие объекты транспортной и инженерной инфраструктуры
автомобильные дороги регионального значения
автомобильные дороги местного значения
проселочные, полевые и лесные дороги
существующая КЛ
существующая ВЛ 110 кВ
существующая ВЛ 35 кВ
существующая ВЛ 10 кВ
существующая линия связи
существующие водные объекты
ось проектируемой ВЛ 110 кВ
ось проектируемой КЛ 110 кВ
существующие железные дороги
существующие объекты водоотведения
существующий газопровод
существующий магистральный нефтепродуктопровод
47:01:0301005:34/ЗУ1 условный номер образуемого земельного участка
Взам. инв. №
Подп. и дата
Инв. № подл.

Чертеж границ образуемых и изменяемых земельных участков

5

Высоцкое городское поселение
Выборгского муниципального района
Ленинградской области

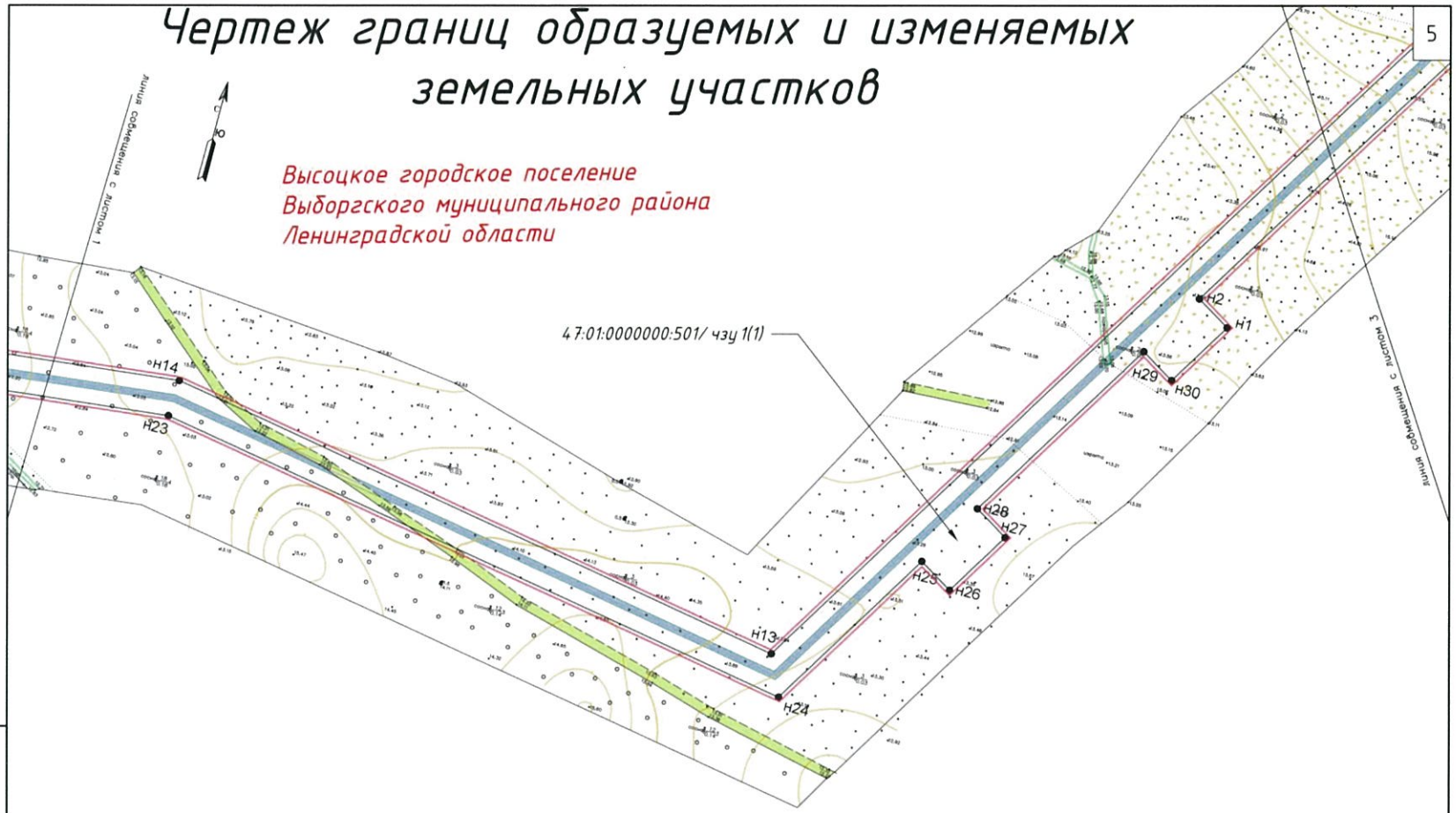

УСЛОВНЫЕ ОБОЗНАЧЕНИЯ

Границы
- граница городского поселения
- граница населенного пункта
- границы территорий, в отношении которой осуществляется подготовка проекта планировки
- границы образуемых и (или) изменяемых земельных участков
- характерная точка границы образуемых и (или) изменяемых земельных участков и ее условный номер

Существующие объекты транспортной и инженерной инфраструктуры
- автомобильные дороги регионального значения
- автомобильные дороги местного значения
- проселочные, полевые и лесные дороги
- существующая КЛ
- существующая ВЛ 110 кВ
- существующая ВЛ 35 кВ
- существующая ВЛ 10 кВ
- существующая линия связи
- существующие водные объекты
- ось проектируемой ВЛ 110 кВ
- ось проектируемой КЛ 110 кВ
- существующие железные дороги
- существующие объекты водоотведения
- существующий газопровод
- существующий магистральный нефтепродуктопровод
- 47:01:0301005:34/ЗУ1 условный номер образуемого земельного участка

Инв. № подл.	Подп. и дата	Взаим. инв. №

Чертеж границ образуемых и изменяемых земельных участков

6

Высоцкое городское поселение
Выборгского муниципального района
Ленинградской области

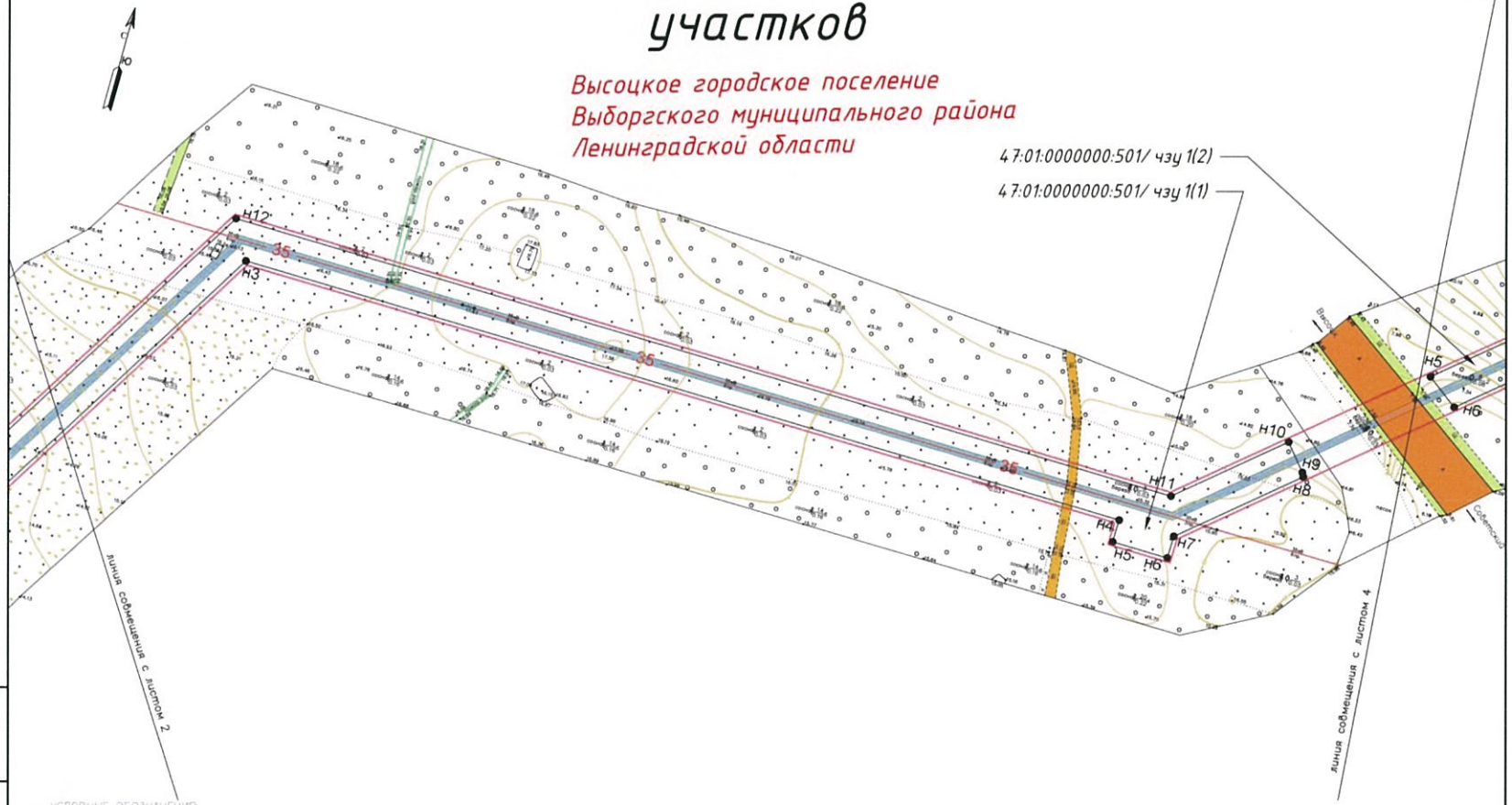

УСЛОВНЫЕ ОБОЗНАЧЕНИЯ

Границы
- граница городского поселения
- граница населенного пункта
- границы территорий в отношении которой осуществляется подготовка проекта планировки
- границы образуемых и (или) изменяемых земельных участков
- характерная точка границы образуемых и (или) изменяемых земельных участков и ее условный номер

Существующие объекты транспортной и инженерной инфраструктуры
- автомобильные дороги регионального значения
- автомобильные дороги местного значения
- проселочные, полевые и лесные дороги
- существующая КЛ
- существующая ВЛ 110 кВ
- существующая ВЛ 35 кВ
- существующая ВЛ 10 кВ
- существующая линия связи
- существующие водные объекты
- ось проектируемой ВЛ 110 кВ
- ось проектируемой КЛ 110 кВ
- существующие железные дороги
- существующие объекты водоотведения
- существующий газопровод
- существующий магистральный нефтепродуктопровод
- 47:01:0301005:34/ЗУ1 условный номер образуемого земельного участка

Инв. № подл.	Подп. и дата	Взаим. инв. №

Чертеж границ образуемых и изменяемых земельных участков

7

Высоцкое городское поселение
Выборгского муниципального района
Ленинградской области

город Высоцк

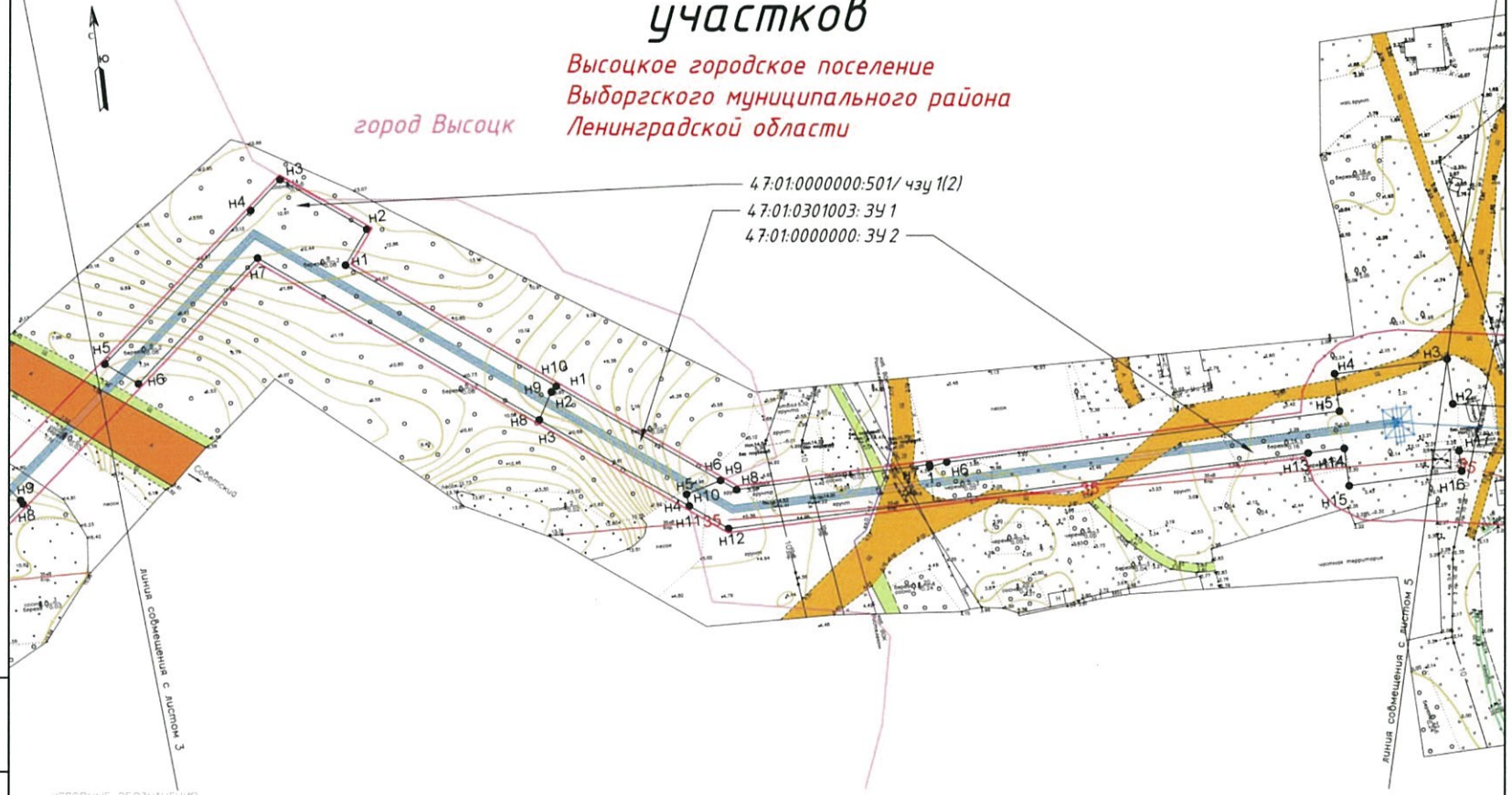

УСЛОВНЫЕ ОБОЗНАЧЕНИЯ

Границы
- граница городского поселения
- граница населенного пункта
- границы территории, в отношении которой осуществляется подготовка проекта планировки
- границы образуемых и (или) изменяемых земельных участков
- характерная точка границы образуемых и (или) изменяемых земельных участков и ее условный номер

Существующие объекты транспортной и инженерной инфраструктуры
- автомобильные дороги регионального значения
- автомобильные дороги местного значения
- проселочные, полевые и лесные дороги
- существующая КЛ
- существующая ВЛ 110 кВ
- существующая ВЛ 35 кВ
- существующая ВЛ 10 кВ
- существующая линия связи
- существующие водные объекты
- ось проектируемой ВЛ 110 кВ
- ось проектируемой КЛ 110 кВ
- существующие железные дороги
- существующие объекты водоотведения
- существующий газопровод
- существующий магистральный нефтепродуктопровод

47:01:0301005:34/ЗУ1 условный номер образуемого земельного участка

Инв. № подл.	Подп. и дата	Взаим. инв. №

Чертеж границ образуемых и изменяемых земельных участков

8

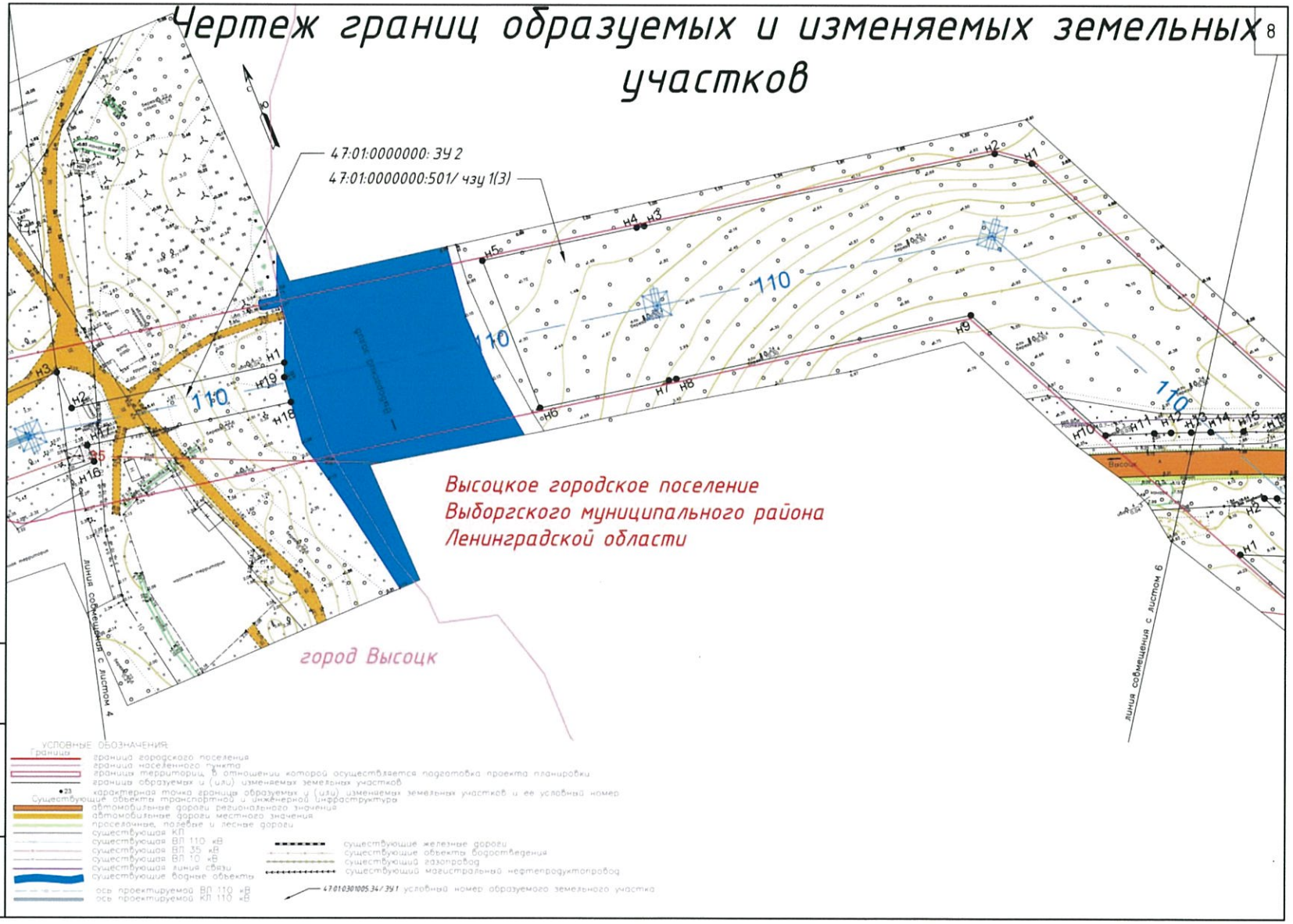

Взам. инв. №	Подп. и дата	Инв. № подл.

Чертеж границ образуемых и изменяемых земельных участков

9

Высоцкое городское поселение
Выборгского муниципального района
Ленинградской области

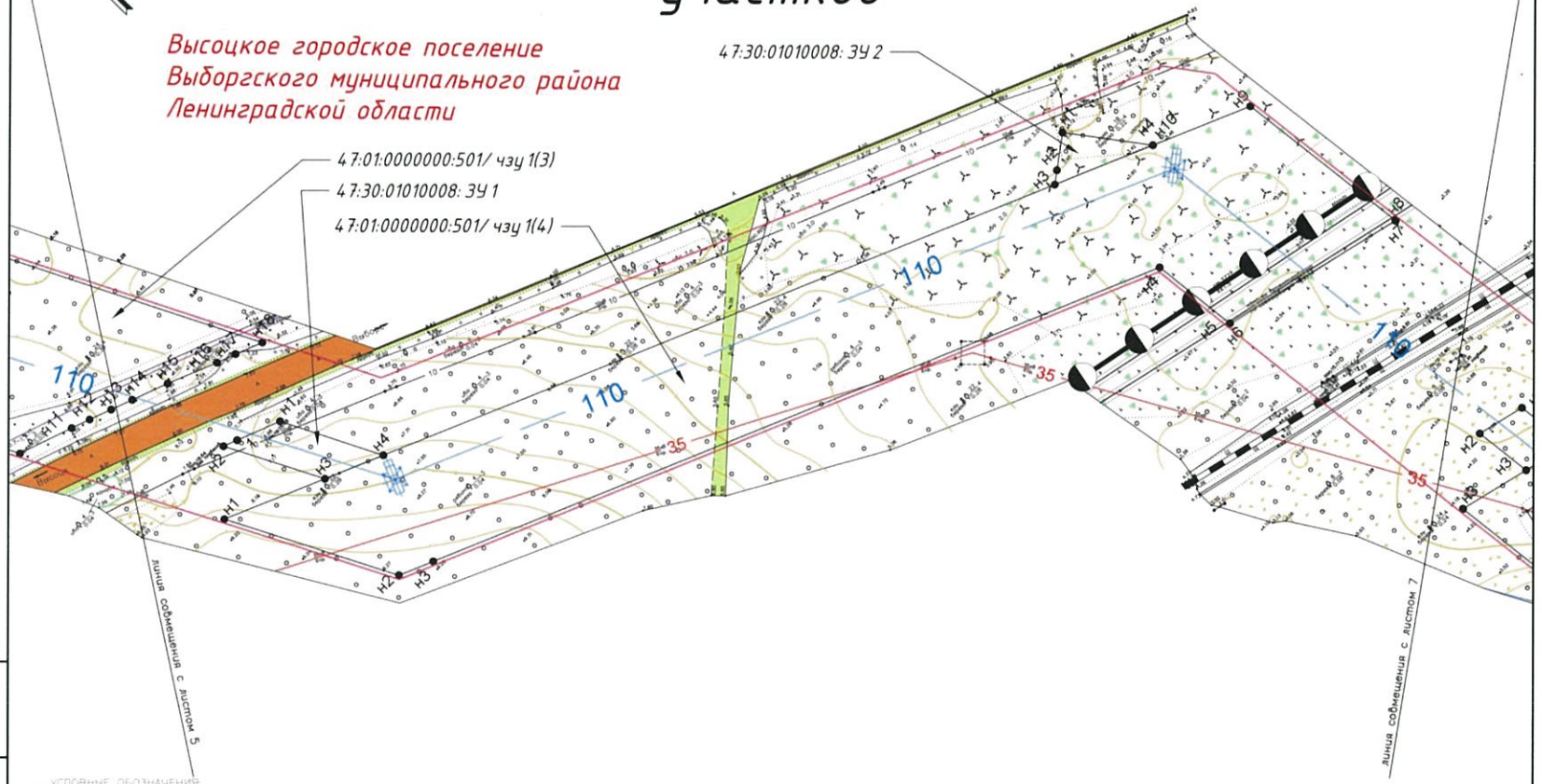

УСЛОВНЫЕ ОБОЗНАЧЕНИЯ:

границы
- граница городского поселения
- граница населенного пункта
- граница территории, в отношении которой осуществляется подготовка проекта планировки
- граница образуемых и (или) изменяемых земельных участков
- характерная точка границы образуемых и (или) изменяемых земельных участков и ее условный номер

Существующие объекты транспортной и инженерной инфраструктуры
- автомобильные дороги регионального значения
- автомобильные дороги местного значения
- проселочные, полевые и лесные дороги
- существующая КЛ
- существующая ВЛ 110 кВ
- существующая ВЛ 35 кВ
- существующая ВЛ 10 кВ
- существующая линия связи
- существующие водные объекты
- ось проектируемой ВЛ 110 кВ
- ось проектируемой КЛ 110 кВ
- существующие железные дороги
- существующие объекты водоотведения
- существующий газопровод
- существующий магистральный нефтепродуктопровод

47:01:0301005:34/ЗУ1 условный номер образуемого земельного участка

Инв. № подл.	Подп. и дата	Взам. инв. №

Чертеж границ образуемых и изменяемых земельных участков

10

Высоцкое городское поселение
Выборгского муниципального района
Ленинградской области

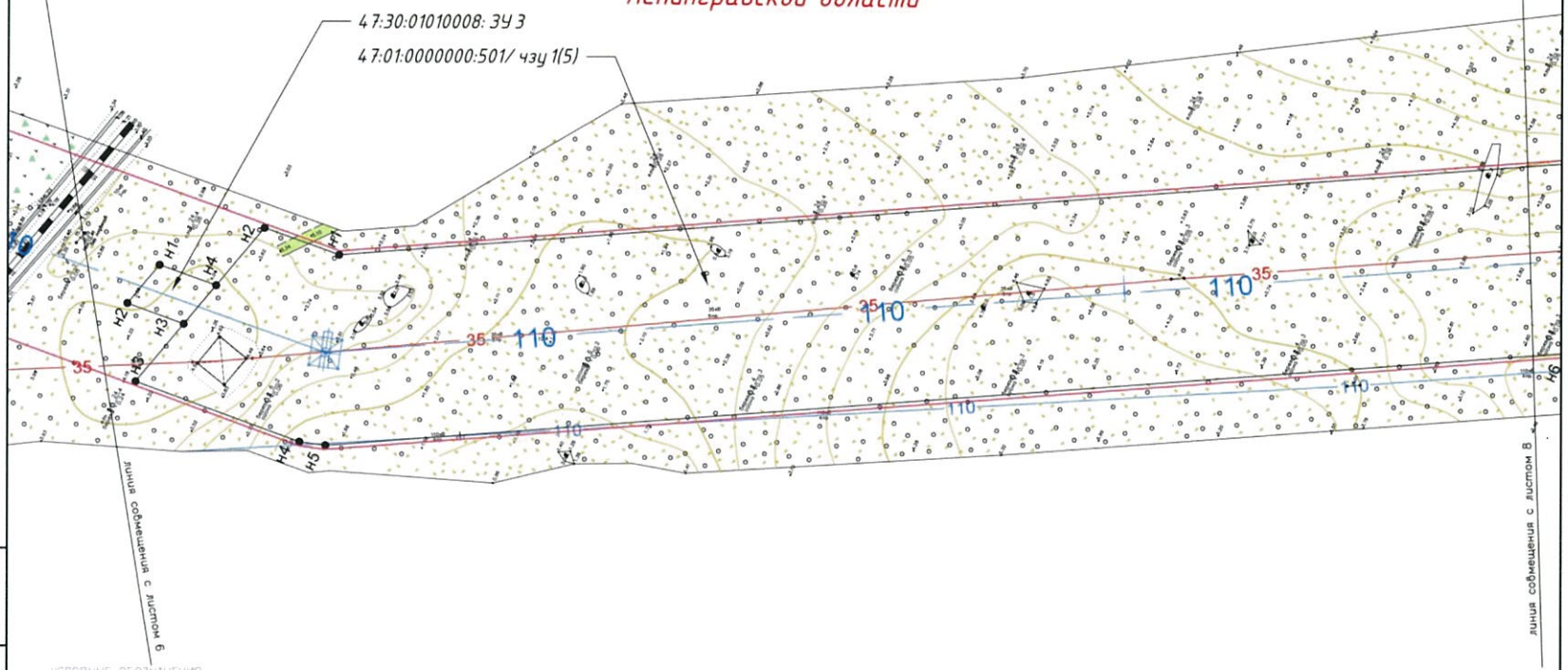

УСЛОВНЫЕ ОБОЗНАЧЕНИЯ

Границы
- граница городского поселения
- граница населенного пункта
- границы территорий, в отношении которой осуществляется подготовка проекта планировки
- границы образуемых и (или) изменяемых земельных участков
- характерная точка границы образуемых и (или) изменяемых земельных участков и ее условный номер

Существующие объекты транспортной и инженерной инфраструктуры
- автомобильные дороги регионального значения
- автомобильные дороги местного значения
- проселочные, полевые и лесные дороги
- существующая КЛ
- существующая ВЛ 110 кВ
- существующая ВЛ 35 кВ
- существующая ВЛ 10 кВ
- существующая линия связи
- существующие водные объекты
- ось проектируемой ВЛ 110 кВ
- ось проектируемой КЛ 110 кВ
- существующие железные дороги
- существующие объекты водоотведения
- существующий газопровод
- существующий магистральный нефтепродуктопровод
- 47:01:0301005:34/ЗУ1 условный номер образуемого земельного участка

Инв. № подл.	Подп. и дата	Взам. инв. №

Чертеж границ образуемых и изменяемых земельных участков

11

Высоцкое городское поселение
Выборгского муниципального района
Ленинградской области

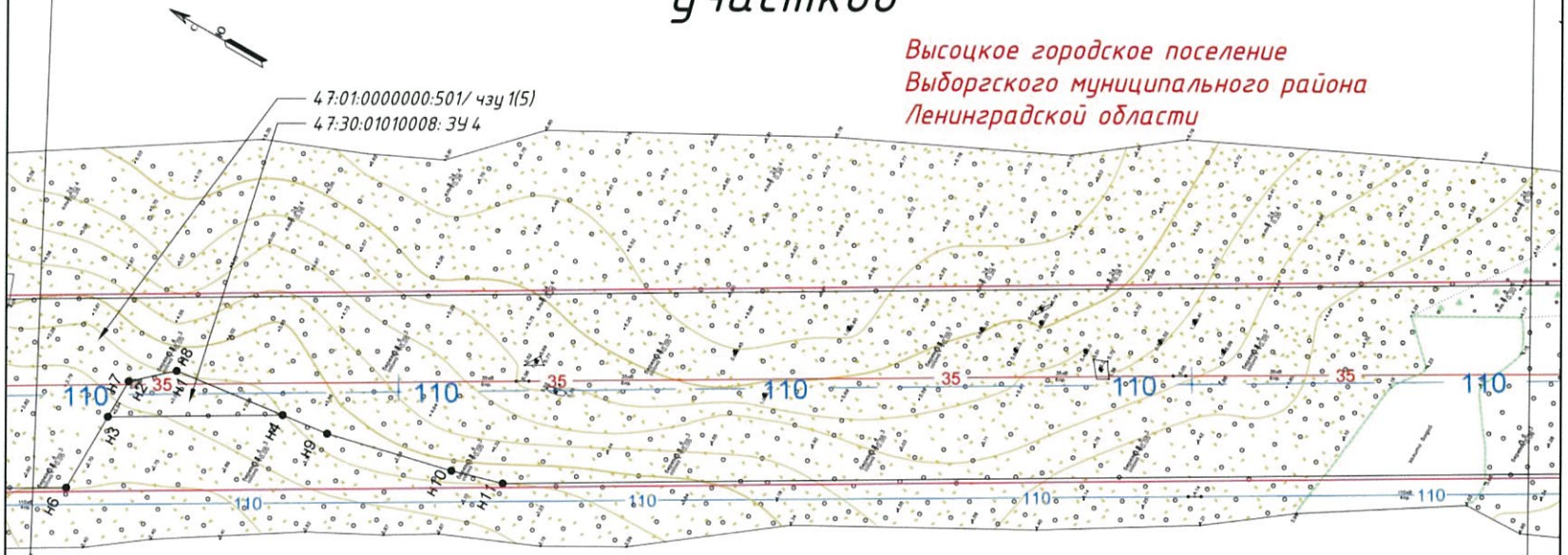

УСЛОВНЫЕ ОБОЗНАЧЕНИЯ

Границы
- граница городского поселения
- граница населенного пункта
- граница территории, в отношении которой осуществляется подготовка проекта планировки
- граница образуемых и (или) изменяемых земельных участков
- характерная точка границы образуемых и (или) изменяемых земельных участков и ее условный номер

Существующие объекты транспортной и инженерной инфраструктуры
- автомобильные дороги регионального значения
- автомобильные дороги местного значения
- проселочные, полевые и лесные дороги
- существующая КЛ
- существующая ВЛ 110 кВ
- существующая ВЛ 35 кВ
- существующая ВЛ 10 кВ
- существующая линия связи
- существующие водные объекты
- ось проектируемой ВЛ 110 кВ
- ось проектируемой КЛ 110 кВ
- существующие железные дороги
- существующие объекты водоотведения
- существующий газопровод
- существующий магистральный нефтепродуктопровод

47:01:0301005:34/ЗУ1 условный номер образуемого земельного участка

Инв. № подл.	Подп. и дата	Взам. инв. №

Чертеж границ образуемых и изменяемых земельных участков

12

Высоцкое городское поселение
Выборгского муниципального района
Ленинградской области

47:01:0000000:501/ чзу 1(5)

47:01:1207001: ЗУ 1

город Высоцк

линия совмещения с листом 8

линия совмещения с листом 10

УСЛОВНЫЕ ОБОЗНАЧЕНИЯ

Границы

граница городского поселения

граница населенного пункта

граница территории, в отношении которой осуществляется подготовка проекта планировки

границы образуемых и (или) изменяемых земельных участков

23 характерная точка границы образуемых и (или) изменяемых земельных участков и ее условный номер

Существующие объекты транспортной и инженерной инфраструктуры

автомобильные дороги регионального значения

автомобильные дороги местного значения

проселочные, полевые и лесные дороги

существующая КЛ

существующая ВЛ 110 кВ

существующая ВЛ 35 кВ

существующая ВЛ 10 кВ

существующая линия связи

существующие водные объекты

ось проектируемой ВЛ 110 кВ

ось проектируемой КЛ 110 кВ

существующие железные дороги

существующие объекты водоотведения

существующий газопровод

существующий магистральный нефтепродуктопровод

47:01:301005:34/ЗУ1 условный номер образуемого земельного участка

Взам. инв. №

Подп. и дата

Инв. № подл.

Чертеж границ образуемых и изменяемых земельных участков

13

город Высоцк

47:01:1207001: ЗУ 1

Высоцкое городское поселение
Выборгского муниципального района
Ленинградской области

линия совмещения с листом 9

линия совмещения с листом 11

УСЛОВНЫЕ ОБОЗНАЧЕНИЯ

Границы
- граница городского поселения
- граница населенного пункта
- границы территорий в отношении которой осуществляется подготовка проекта планировки
- границы образуемых и (или) изменяемых земельных участков
- 23 характерная точка границы образуемых и (или) изменяемых земельных участков и ее условный номер

Существующие объекты транспортной и инженерной инфраструктура
- автомобильные дороги регионального значения
- автомобильные дороги местного значения
- проселочные, полевые и лесные дороги
- существующая КЛ
- существующая ВЛ 110 кВ
- существующая ВЛ 35 кВ
- существующая ВЛ 10 кВ
- существующая линия связи
- существующие водные объекты
- ось проектируемой ВЛ 110 кВ
- ось проектируемой КЛ 110 кВ
- существующие железные дороги
- существующие объекты водоотведения
- существующий газопровод
- существующий магистральный нефтепродуктопровод
- 47:01:0301005:34/ЗУ1 условный номер образуемого земельного участка

Взаим. инв. № | Подп. и дата | Инв. № подл.

Чертеж границ образуемых и изменяемых земельных участков

14

город Высоцк

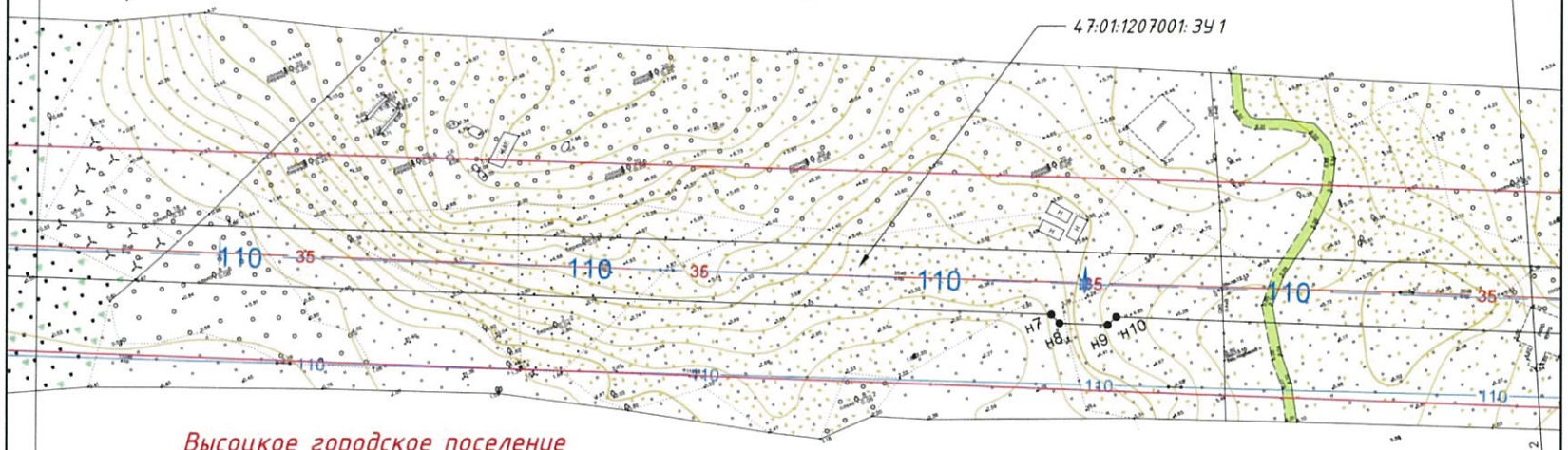

Высоцкое городское поселение
Выборгского муниципального района
Ленинградской области

линия совмещения с листом 10

линия совмещения с листом 12

УСЛОВНЫЕ ОБОЗНАЧЕНИЯ

Границы
- граница городского поселения
- граница населенного пункта
- граница территории, в отношении которой осуществляется подготовка проекта планировки
- границы образуемых и (или) изменяемых земельных участков
- характерная точка границы образуемых и (или) изменяемых земельных участков и ее условный номер

Существующие объекты транспортной и инженерной инфраструктуры
- автомобильные дороги регионального значения
- автомобильные дороги местного значения
- проселочные, полевые и лесные дороги
- существующая КЛ
- существующая ВЛ 110 кВ
- существующая ВЛ 35 кВ
- существующая ВЛ 10 кВ
- существующая линия связи
- существующие водные объекты
- ось проектируемой ВЛ 110 кВ
- ось проектируемой КЛ 110 кВ
- существующие железные дороги
- существующие объекты водоотведения
- существующий газопровод
- существующий магистральный нефтепродуктопровод
- 47:01:0301005:34/ЗУ1 условный номер образуемого земельного участка

Взаим. инв. №

Подп. и дата

Инв. № подл.

Чертеж границ образуемых и изменяемых земельных участков

15

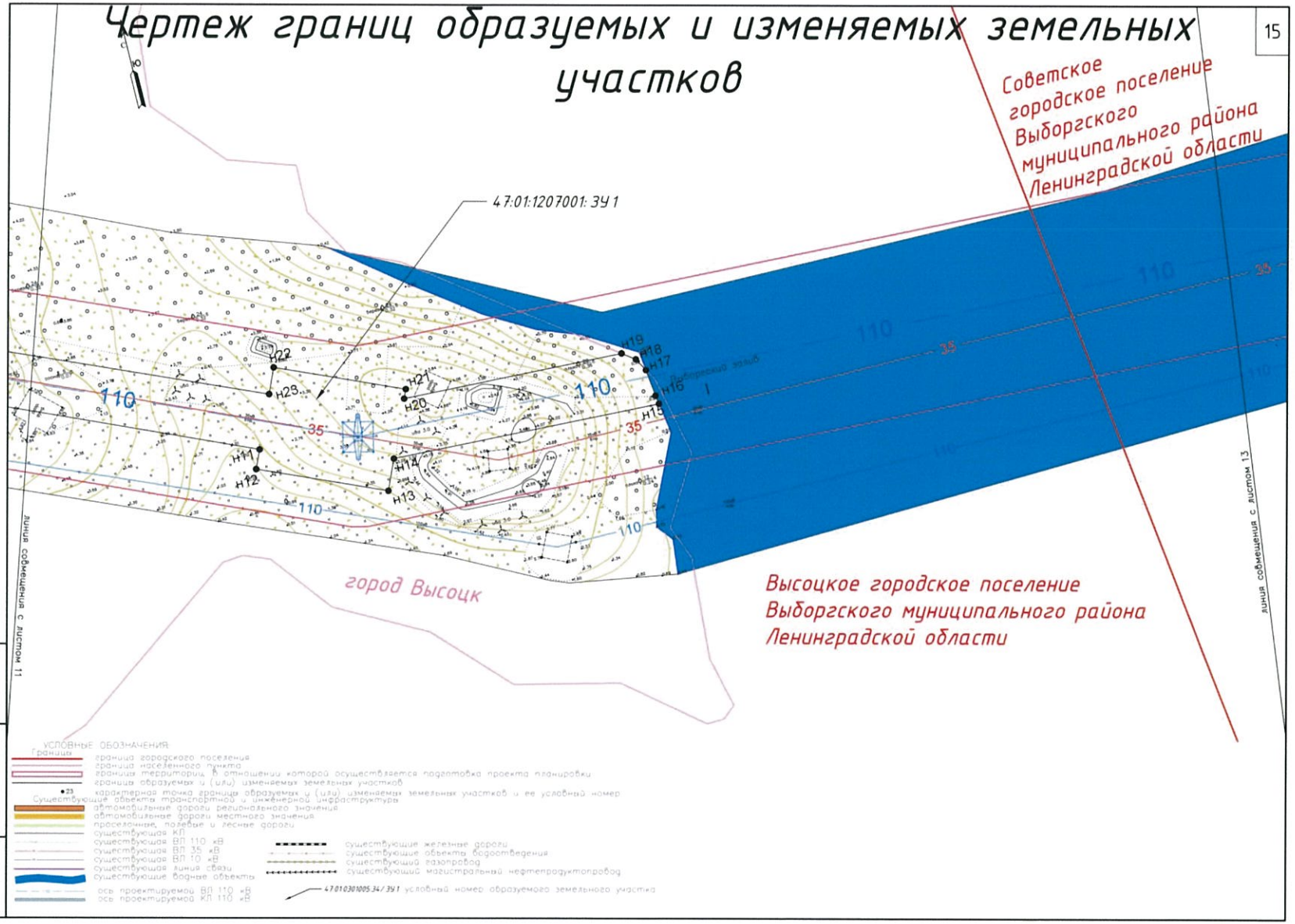

Взаим. инв. №

Подп. и дата

Инв. № подл.

Чертеж границ образуемых и изменяемых земельных участков

16

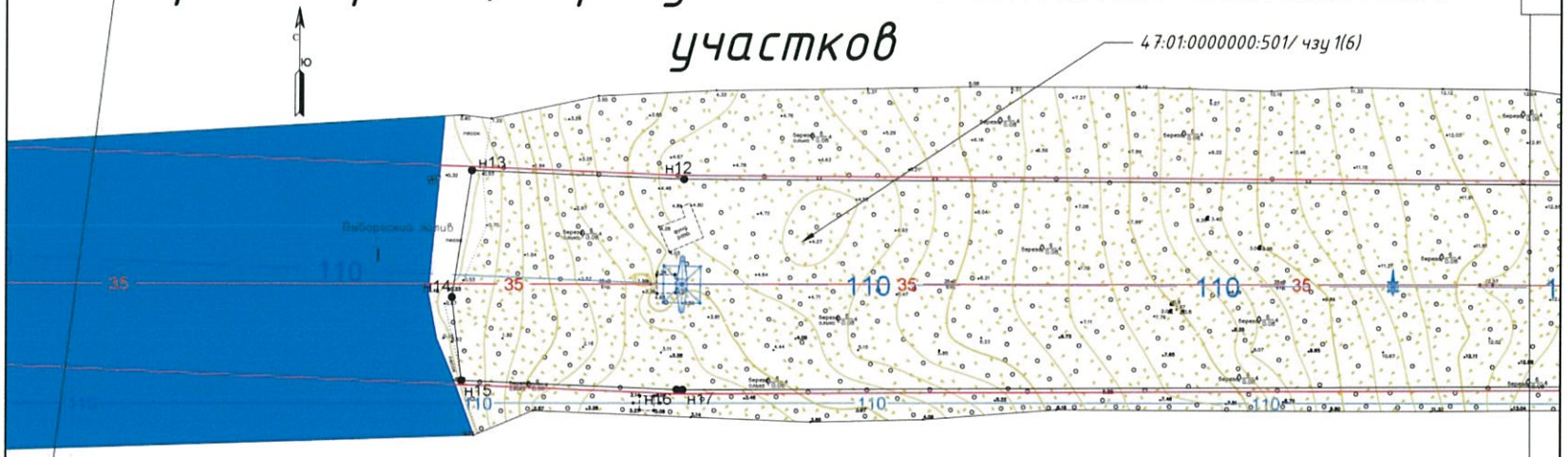

Советское городское поселение
Выборгского муниципального района
Ленинградской области

УСЛОВНЫЕ ОБОЗНАЧЕНИЯ

Границы
- граница городского поселения
- граница населенного пункта
- границы территорий, в отношении которой осуществляется подготовка проекта планировки
- границы образуемых и (или) изменяемых земельных участков
- характерная точка границы образуемых и (или) изменяемых земельных участков и ее условный номер

Существующие объекты транспортной и инженерной инфраструктуры
- автомобильные дороги регионального значения
- автомобильные дороги местного значения
- проселочные, полевые и лесные дороги
- существующая КП
- существующая ВЛ 110 кВ
- существующая ВЛ 35 кВ
- существующая ВЛ 10 кВ
- существующая линия связи
- существующие водные объекты
- ось проектируемой ВЛ 110 кВ
- ось проектируемой КЛ 110 кВ
- существующие железные дороги
- существующие объекты водоотведения
- существующий газопровод
- существующий магистральный нефтепродуктопровод
- 47:01:301005:34/ЗУ1 условный номер образуемого земельного участка

Взам. инв. №	Подп. и дата	Инв. № подл.

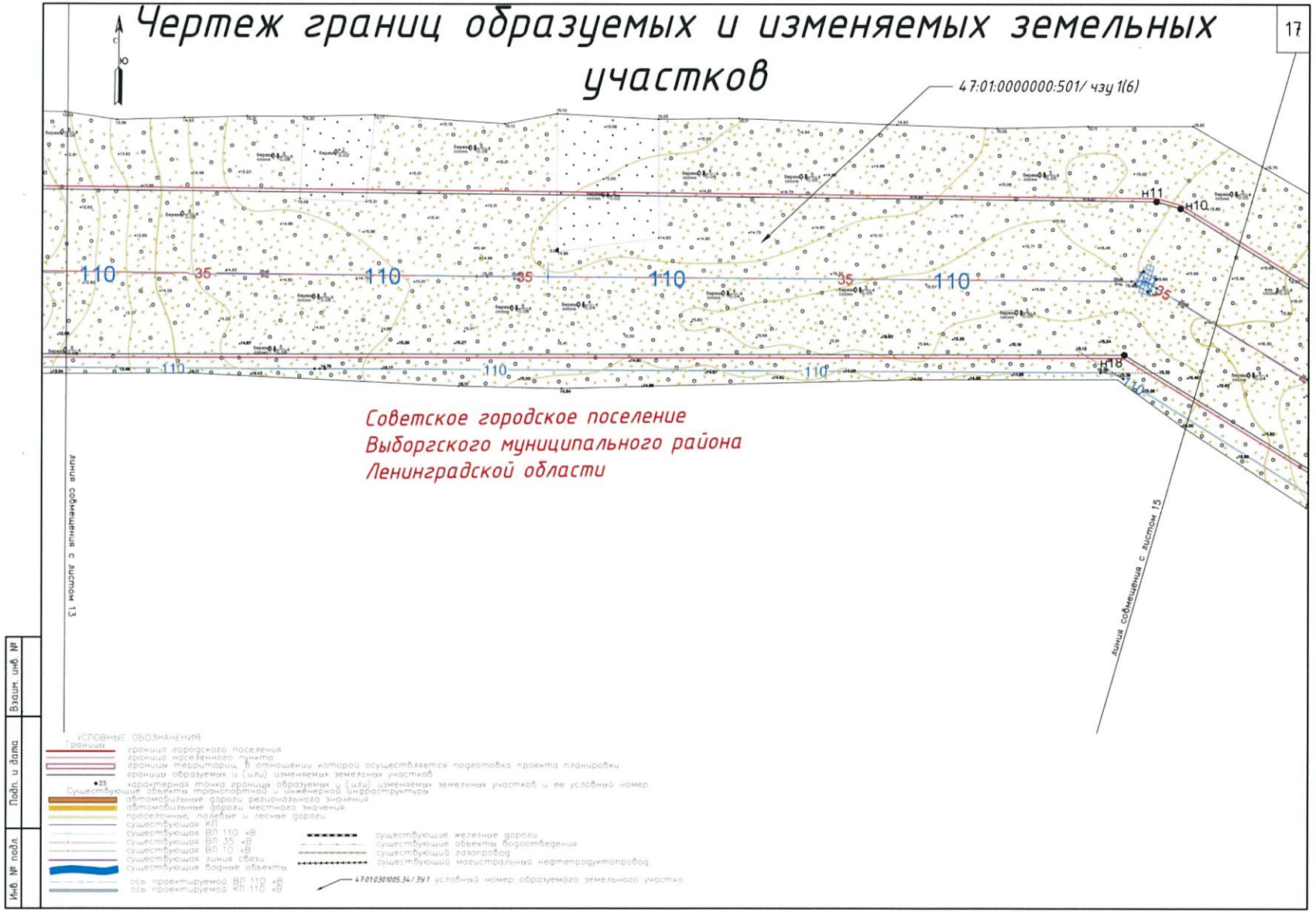
Чертеж границ образуемых и изменяемых земельных участков
17
47:01:0000000:501/ чзу 1(6)
Н11
Н10
Н18
110
35
Советское городское поселение
Выборгского муниципального района
Ленинградской области
линия совмещения с листом 13
линия совмещения с листом 15
УСЛОВНЫЕ ОБОЗНАЧЕНИЯ
Границы
граница городского поселения
граница населенного пункта
границы территорий, в отношении которой осуществляется подготовка проекта планировки
границы образуемых и (или) изменяемых земельных участков
характерная точка границы образуемых и (или) изменяемых земельных участков и ее условный номер
Существующие объекты транспортной и инженерной инфраструктуры
автомобильные дороги регионального значения
автомобильные дороги местного значения
проселочные, полевые и лесные дороги
существующая КЛ
существующая ВЛ 110 кВ
существующая ВЛ 35 кВ
существующая ВЛ 10 кВ
существующая линия связи
существующие водные объекты
ось проектируемой ВЛ 110 кВ
ось проектируемой КЛ 110 кВ
существующие железные дороги
существующие объекты водоотведения
существующий газопровод
существующий магистральный нефтепродуктопровод
47:01:0301005:34/ЗУ1 условный номер образуемого земельного участка
Взаим. инв. №
Подп. и дата
Инв. № подл.

Чертеж границ образуемых и изменяемых земельных участков

18

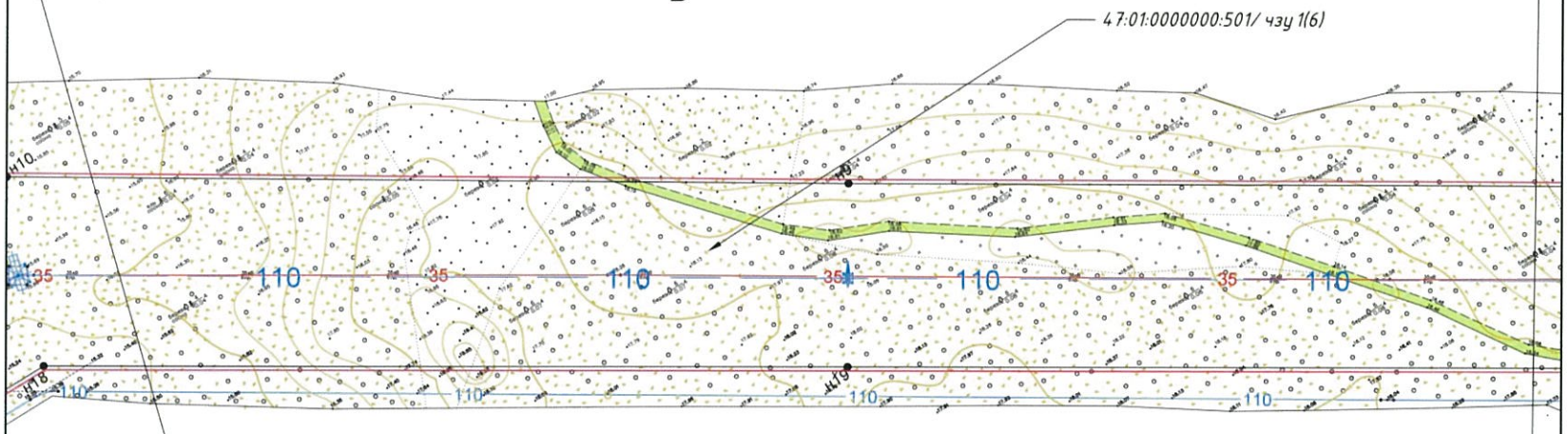

УСЛОВНЫЕ ОБОЗНАЧЕНИЯ

Границы

- граница городского поселения
- граница населенного пункта
- граница территорий в отношении которой осуществляется подготовка проекта планировки
- граница образуемых и (или) изменяемых земельных участков
- характерная точка границы образуемых и (или) изменяемых земельных участков и ее условный номер

Существующие объекты транспортной и инженерной инфраструктура

- автомобильные дороги регионального значения
- автомобильные дороги местного значения
- проселочные, полевые и лесные дороги
- существующая КЛ
- существующая ВЛ 110 кВ
- существующая ВЛ 35 кВ
- существующая ВЛ 10 кВ
- существующая линия связи
- существующие водные объекты
- ось проектируемой ВЛ 110 кВ
- ось проектируемой КЛ 110 кВ
- существующие железные дороги
- существующие объекты водоотведения
- существующий газопровод
- существующий магистральный нефтепродуктопровод
- 47:01:0301005:34/ЗУ1 условный номер образуемого земельного участка

Взаим. инв. №

Подп. и дата

Инв. № подл.

Чертеж границ образуемых и изменяемых земельных участков

19

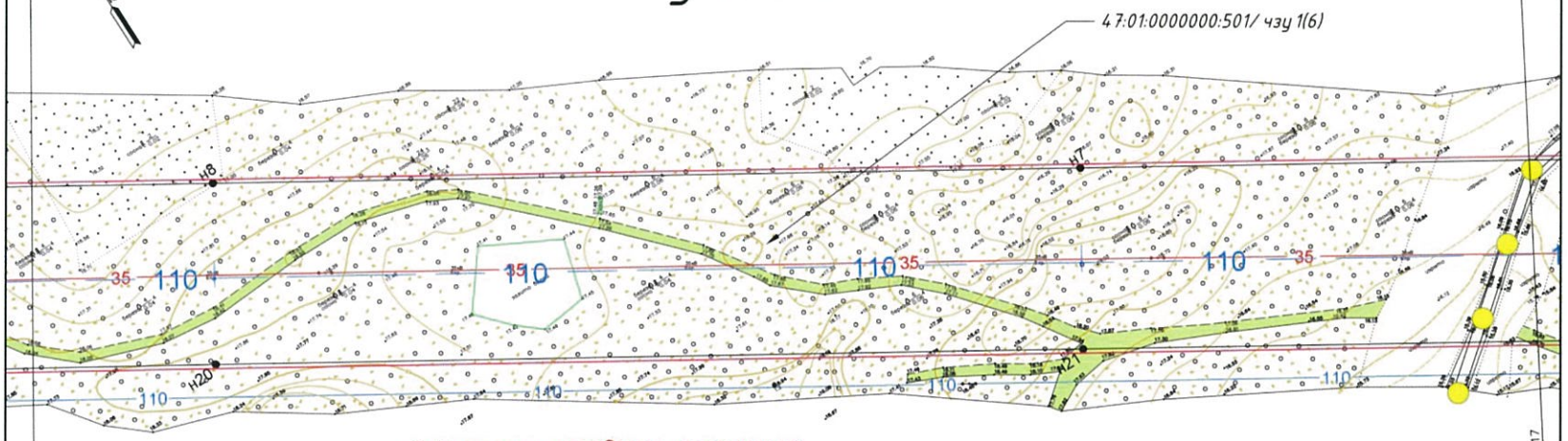

УСЛОВНЫЕ ОБОЗНАЧЕНИЯ

Границы
- граница городского поселения
- граница населенного пункта
- граница территории, в отношении которой осуществляется подготовка проекта планировки
- граница образуемых и (или) изменяемых земельных участков
- характерная точка границы образуемых и (или) изменяемых земельных участков и ее условный номер

Существующие объекты транспортной и инженерной инфраструктуры
- автомобильные дороги регионального значения
- автомобильные дороги местного значения
- проселочные, полевые и лесные дороги
- существующая КЛ
- существующая ВЛ 110 кВ
- существующая ВЛ 35 кВ
- существующая ВЛ 10 кВ
- существующая линия связи
- существующие водные объекты
- ось проектируемой ВЛ 110 кВ
- ось проектируемой КЛ 110 кВ
- существующие железные дороги
- существующие объекты водоотведения
- существующий газопровод
- существующий магистральный нефтепродуктопровод
- 47:01:0301005:34/ЗУ1 условный номер образуемого земельного участка

Взам. инв. №

Подп. и дата

Инв. № подл.

Чертеж границ образуемых и изменяемых земельных участков

20

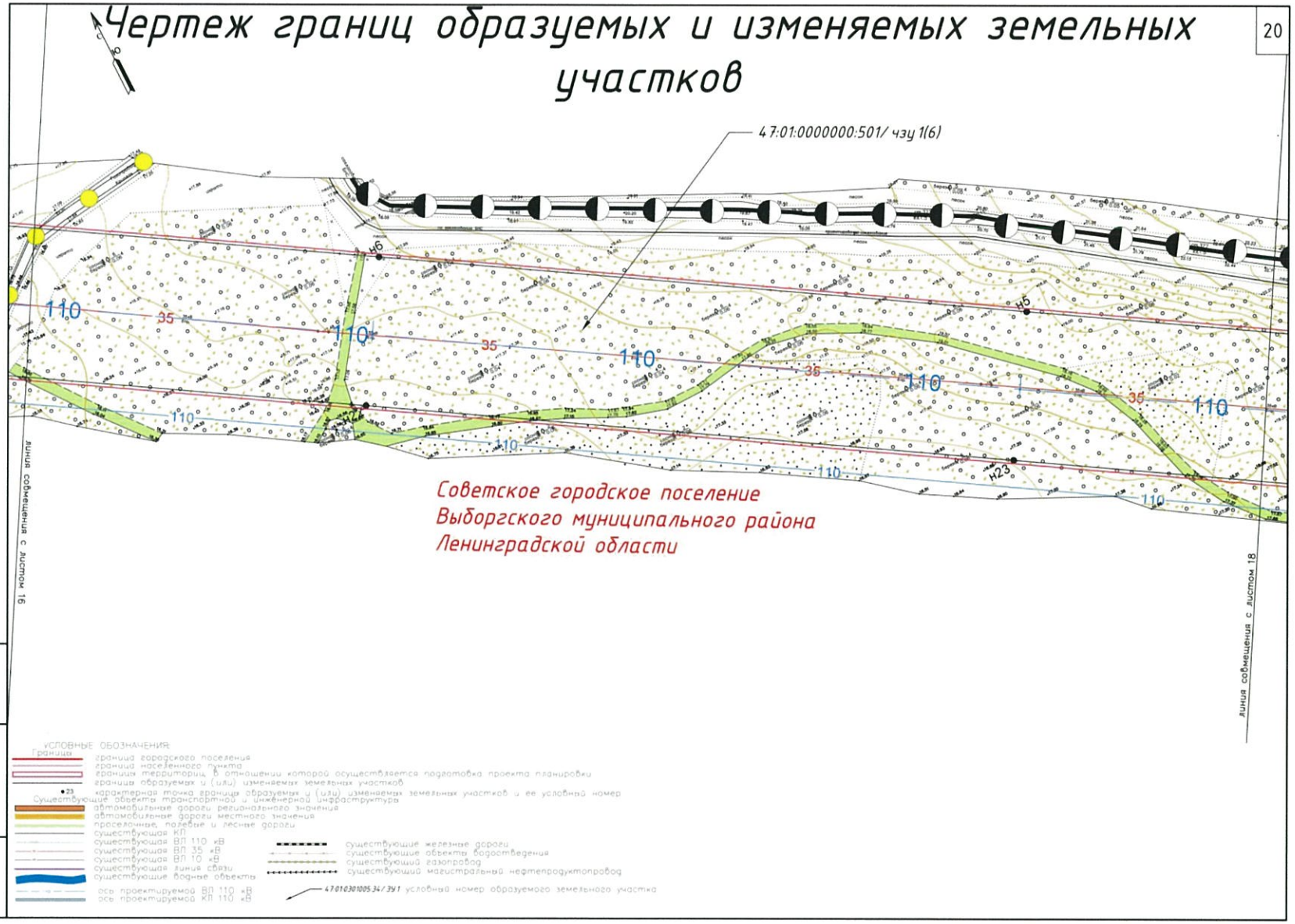

Чертеж границ образуемых и изменяемых земельных участков

21

Советское городское поселение
Выборгского муниципального района
Ленинградской области

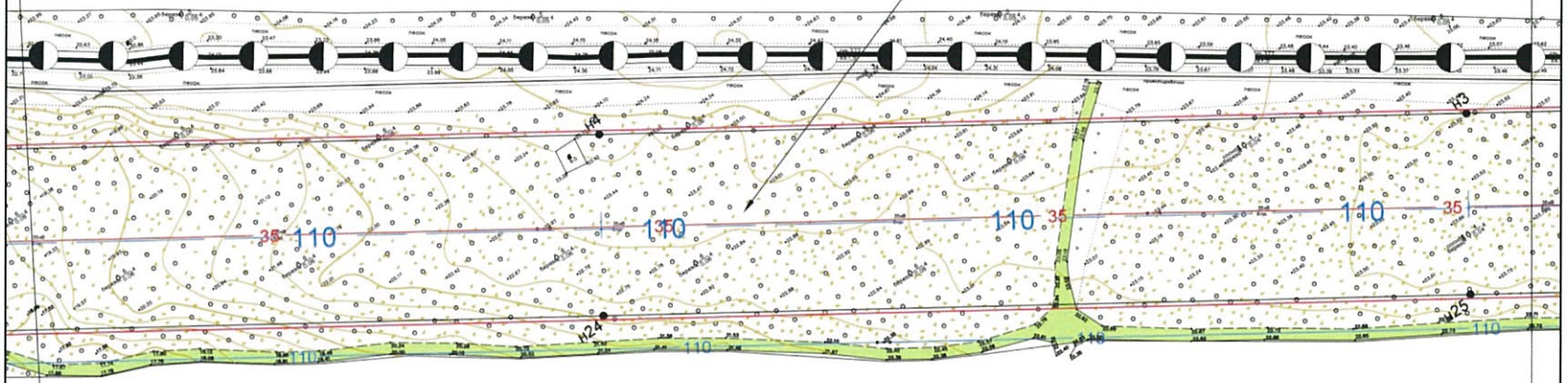

УСЛОВНЫЕ ОБОЗНАЧЕНИЯ

Граница
- граница городского поселения
- граница населенного пункта
- граница территории, в отношении которой осуществляется подготовка проекта планировки
- границы образуемых и (или) изменяемых земельных участков
- •23 характерная точка границы образуемых и (или) изменяемых земельных участков и ее условный номер

Существующие объекты транспортной и инженерной инфраструктуры
- автомобильные дороги регионального значения
- автомобильные дороги местного значения
- проселочные, полевые и лесные дороги
- существующая КЛ
- существующая ВЛ 110 кВ
- существующая ВЛ 35 кВ
- существующая ВЛ 10 кВ
- существующая линия связи
- существующие водные объекты
- ось проектируемой ВЛ 110 кВ
- ось проектируемой КЛ 110 кВ
- существующие железные дороги
- существующие объекты водоотведения
- существующий газопровод
- существующий магистральный нефтепродуктопровод
- 47:01:0301005:34/ЗУ1 условный номер образуемого земельного участка

Взам. инв. №
Подп. и дата
Инв. № подл.

Чертеж границ образуемых и изменяемых земельных участков

22

Советское городское поселение
Выборгского муниципального района
Ленинградской области

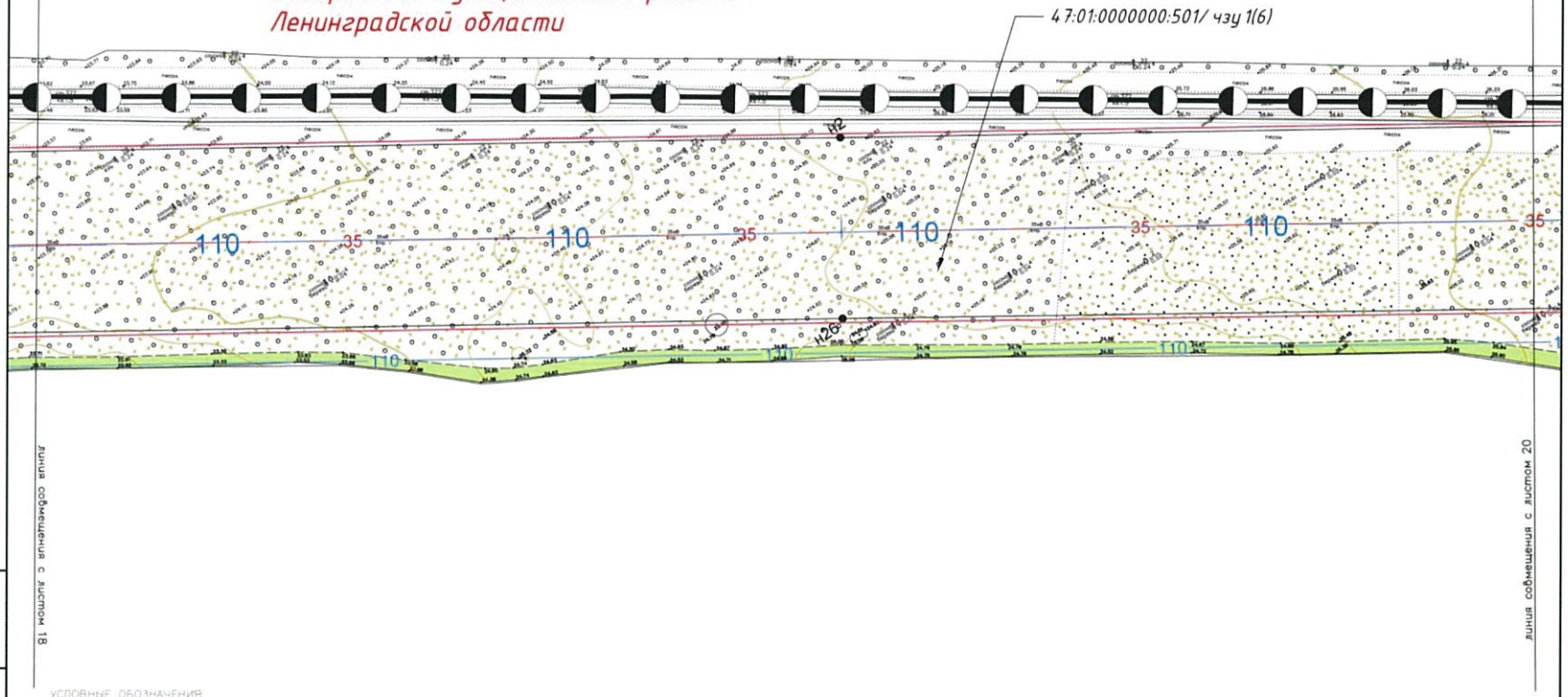

УСЛОВНЫЕ ОБОЗНАЧЕНИЯ

Границы
- граница городского поселения
- граница населенного пункта
- граница территории, в отношении которой осуществляется подготовка проекта планировки
- границы образуемых и (или) изменяемых земельных участков
- 23 характерная точка границы образуемых и (или) изменяемых земельных участков и ее условный номер

Существующие объекты транспортной и инженерной инфраструктуры
- автомобильные дороги регионального значения
- автомобильные дороги местного значения
- проселочные, полевые и лесные дороги
- существующая КЛ
- существующая ВЛ 110 кВ
- существующая ВЛ 35 кВ
- существующая ВЛ 10 кВ
- существующая линия связи
- существующие водные объекты
- ось проектируемой ВЛ 110 кВ
- ось проектируемой КЛ 110 кВ
- существующие железные дороги
- существующие объекты водоотведения
- существующий газопровод
- существующий магистральный нефтепродуктопровод
- 47:01:0301005:34/ЗУ1 условный номер образуемого земельного участка

Инв № подл.	Подп. и дата	Взам. инв. №

Чертеж границ образуемых и изменяемых земельных участков

23

Советское городское поселение
Выборгского муниципального района
Ленинградской области

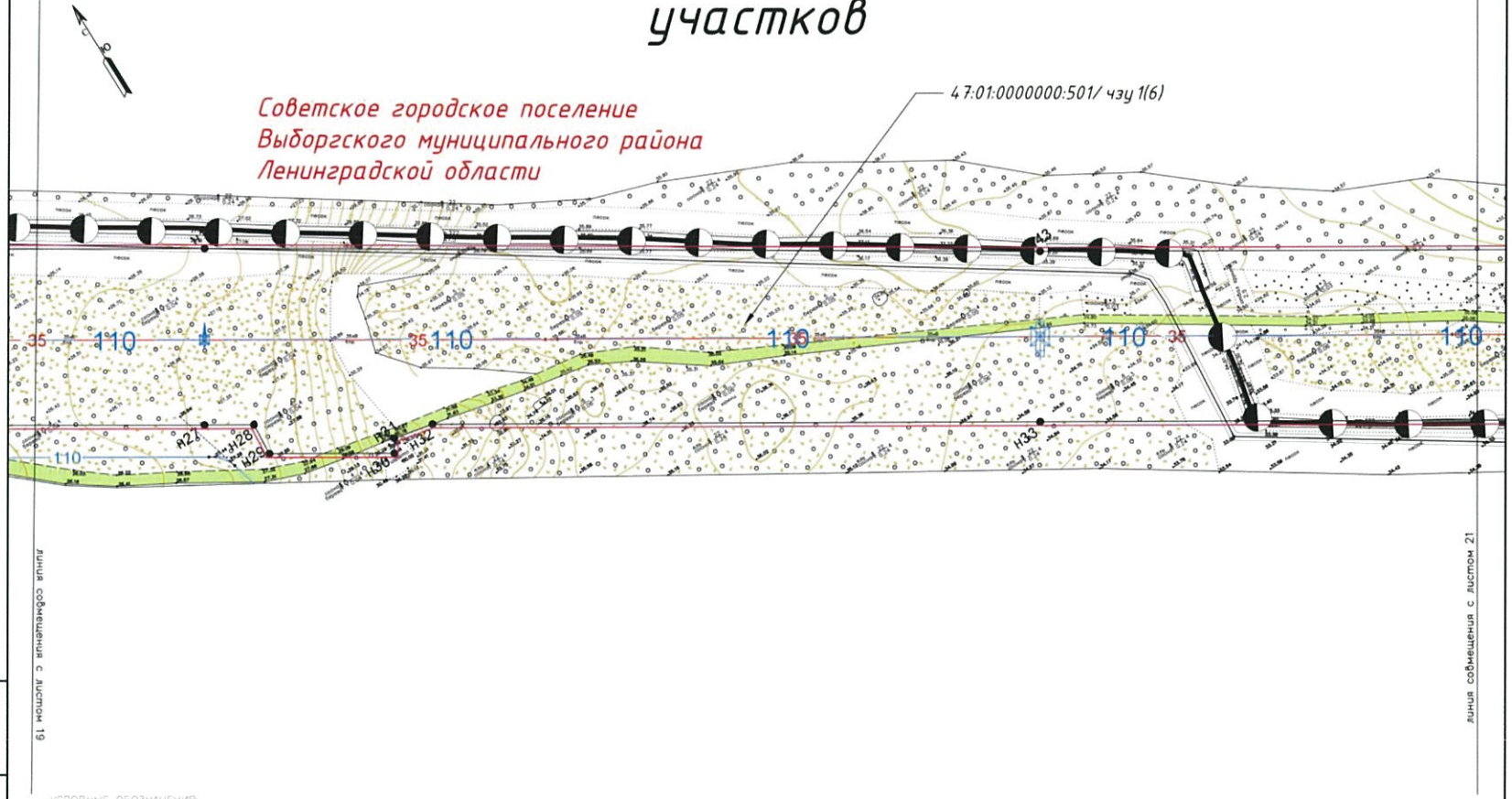

УСЛОВНЫЕ ОБОЗНАЧЕНИЯ

Границы
- граница городского поселения
- граница населенного пункта
- границы территорий в отношении которой осуществляется подготовка проекта планировки
- границы образуемых и (или) изменяемых земельных участков
- •23 характерная точка границы образуемых и (или) изменяемых земельных участков и ее условный номер

Существующие объекты транспортной и инженерной инфраструктуры
- автомобильные дороги регионального значения
- автомобильные дороги местного значения
- проселочные, полевые и лесные дороги
- существующая КЛ
- существующая ВЛ 110 кВ
- существующая ВЛ 35 кВ
- существующая ВЛ 10 кВ
- существующая линия связи
- существующие водные объекты
- ось проектируемой ВЛ 110 кВ
- ось проектируемой КЛ 110 кВ
- существующие железные дороги
- существующие объекты водоотведения
- существующий газопровод
- существующий магистральный нефтепродуктопровод
- 47:01:0301005:34/ЗУ1 условный номер образуемого земельного участка

Инв. № подл.	Подп. и дата	Взаим. инв. №

Чертеж границ образуемых и изменяемых земельных участков

24

Советское городское поселение
Выборгского муниципального района
Ленинградской области

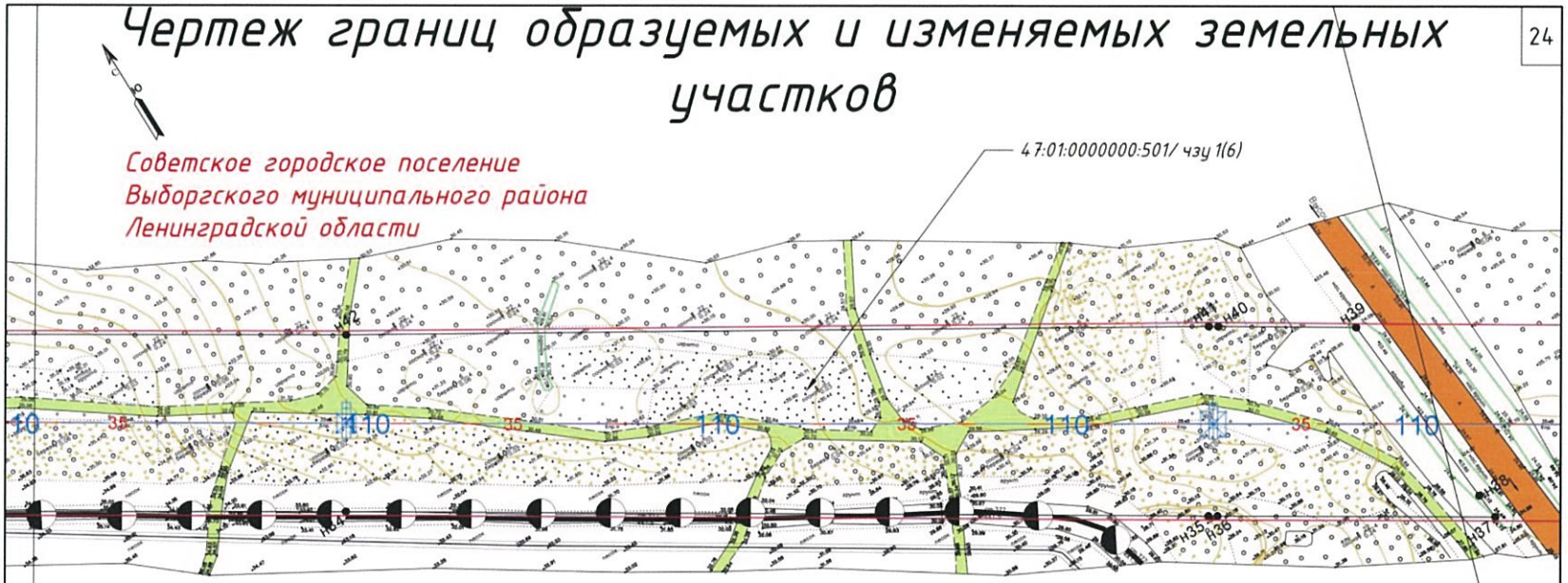

УСЛОВНЫЕ ОБОЗНАЧЕНИЯ

Границы
- граница городского поселения
- граница населенного пункта
- граница территорий, в отношении которой осуществляется подготовка проекта планировки
- границы образуемых и (или) изменяемых земельных участков
- 23 характерная точка границы образуемых и (или) изменяемых земельных участков и ее условный номер

Существующие объекты транспортной и инженерной инфраструктуры
- автомобильные дороги регионального значения
- автомобильные дороги местного значения
- проселочные, полевые и лесные дороги
- существующая КЛ
- существующая ВЛ 110 кВ
- существующая ВЛ 35 кВ
- существующая ВЛ 10 кВ
- существующая линия связи
- существующие водные объекты
- существующие железные дороги
- существующие объекты водоотведения
- существующий газопровод
- существующий магистральный нефтепродуктопровод
- ось проектируемой ВЛ 110 кВ
- ось проектируемой КЛ 110 кВ
- 47:01:0301005:34/ЗУ1 условный номер образуемого земельного участка

Взам. инв. №
Подп. и дата
Инв. № подл.

Чертеж границ образуемых и изменяемых земельных участков

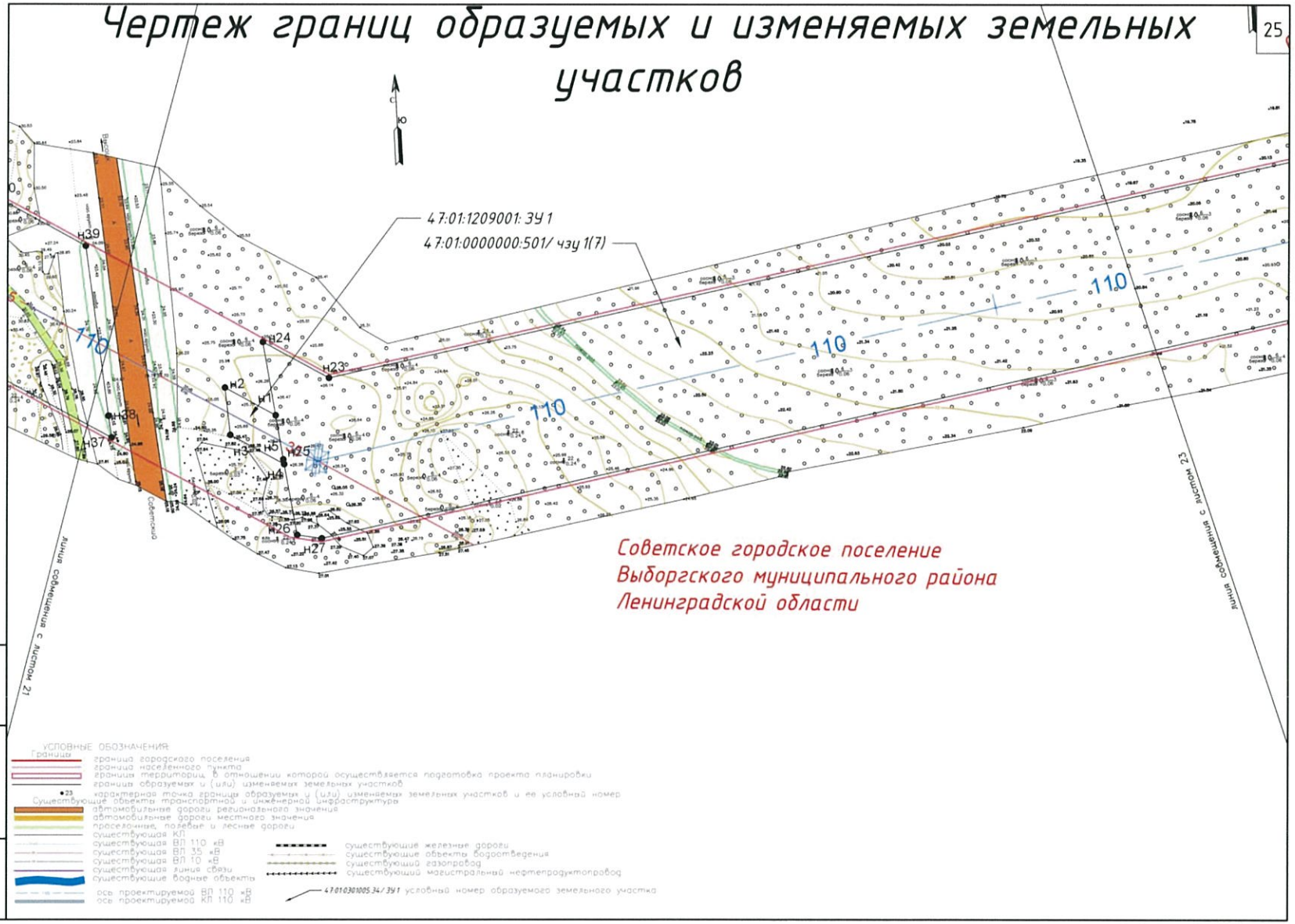

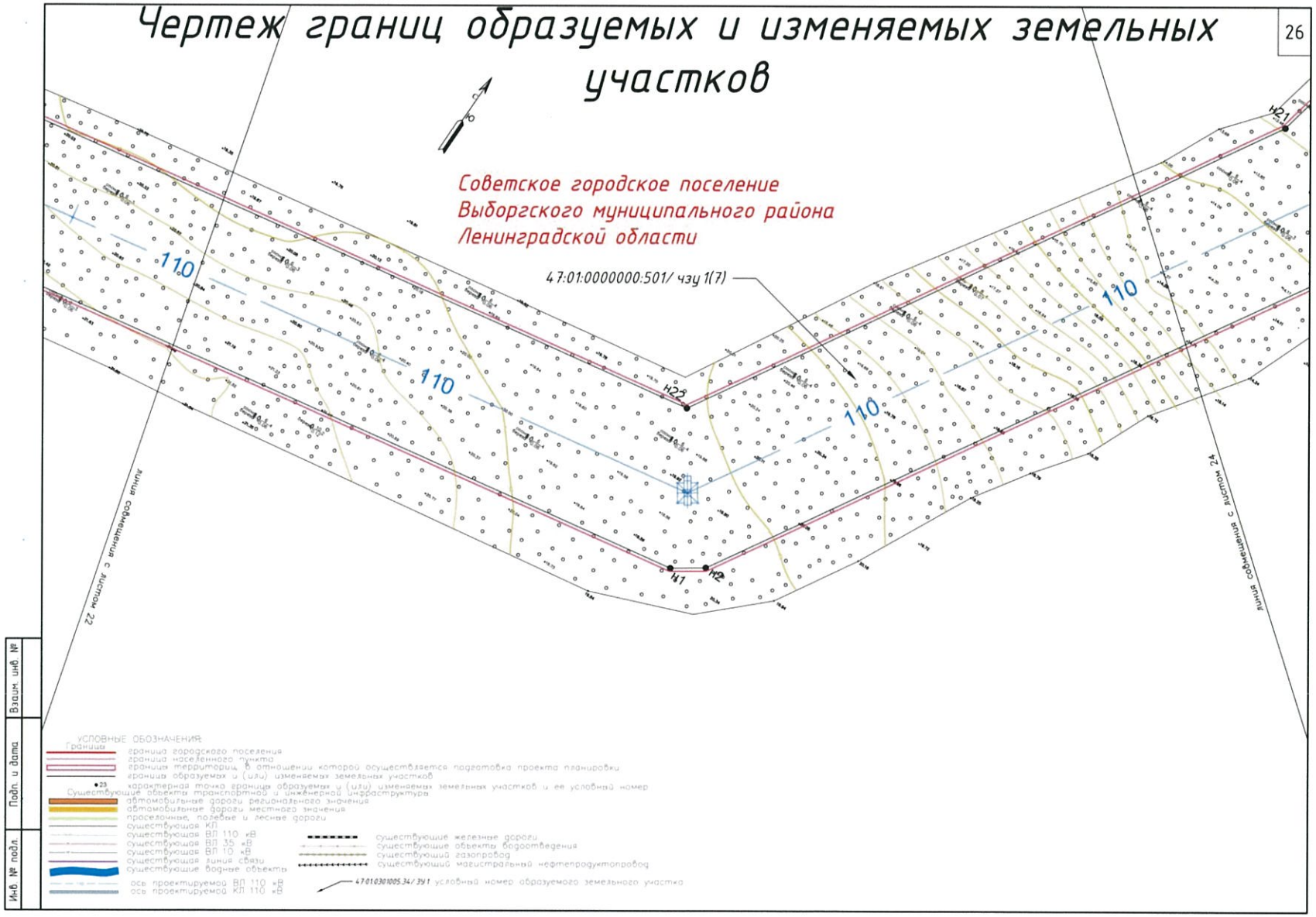
Чертеж границ образуемых и изменяемых земельных участков
26
Советское городское поселение
Выборгского муниципального района
Ленинградской области
47:01:0000000:501/ чзу 1(7)
110
110
110
110
Н1
Н2
Н21
Н22
линия совмещения с листом 22
линия совмещения с листом 24
УСЛОВНЫЕ ОБОЗНАЧЕНИЯ:
Границы
граница городского поселения
граница населенного пункта
границы территории, в отношении которой осуществляется подготовка проекта планировки
границы образуемых и (или) изменяемых земельных участков
23 характерная точка границы образуемых и (или) изменяемых земельных участков и ее условный номер
Существующие объекты транспортной и инженерной инфраструктуры
автомобильные дороги регионального значения
автомобильные дороги местного значения
проселочные, полевые и лесные дороги
существующая КЛ
существующая ВЛ 110 кВ
существующая ВЛ 35 кВ
существующая ВЛ 10 кВ
существующая линия связи
существующие водные объекты
ось проектируемой ВЛ 110 кВ
ось проектируемой КЛ 110 кВ
существующие железные дороги
существующие объекты водоотведения
существующий газопровод
существующий магистральный нефтепродуктопровод
47:01:0301005:34/ 39:1 условный номер образуемого земельного участка
Взаим. инв. №
Подп. и дата
Инв. № подл.

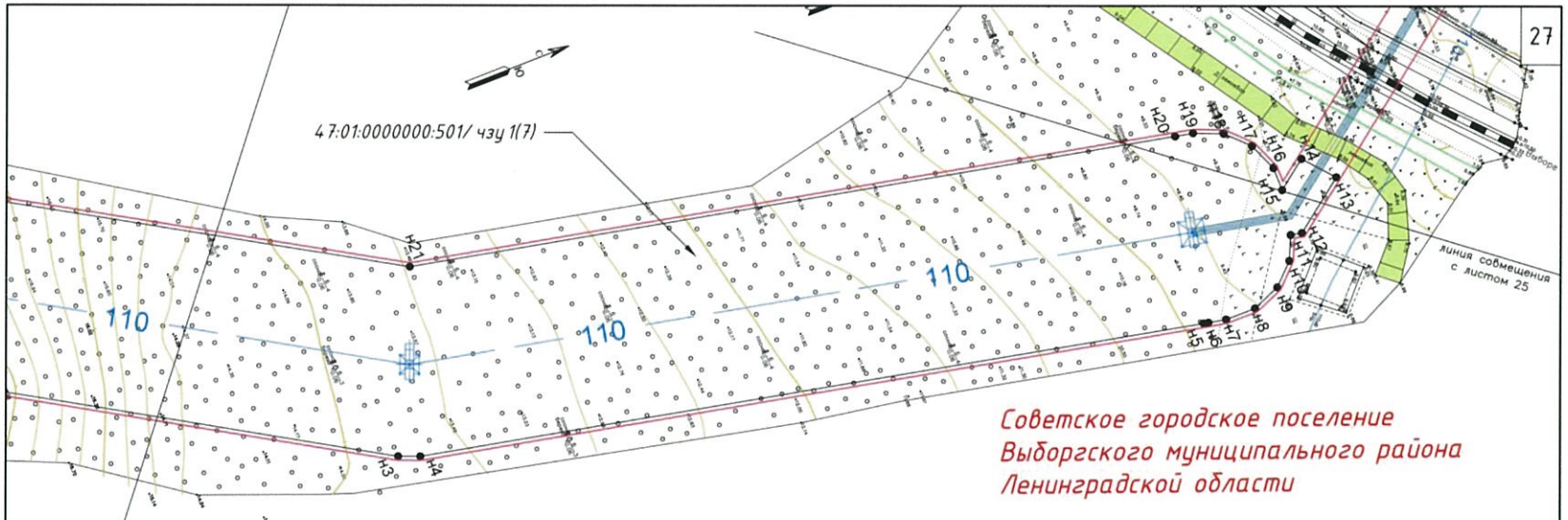

Советское городское поселение
Выборгского муниципального района
Ленинградской области

Чертеж границ образуемых и изменяемых земельных участков

УСЛОВНЫЕ ОБОЗНАЧЕНИЯ:

Границы
- граница городского поселения
- граница населенного пункта
- граница территории, в отношении которой осуществляется подготовка проекта планировки
- границы образуемых и (или) изменяемых земельных участков
- •23 характерная точка границы образуемых и (или) изменяемых земельных участков и ее условный номер

Существующие объекты транспортной и инженерной инфраструктуры
- автомобильные дороги регионального значения
- автомобильные дороги местного значения
- проселочные, полевые и лесные дороги
- существующая КЛ
- существующая ВЛ 110 кВ
- существующая ВЛ 35 кВ
- существующая ВЛ 10 кВ
- существующая линия связи
- существующие водные объекты
- существующие железные дороги
- существующие объекты водоотведения
- существующий газопровод
- существующий магистральный нефтепродуктопровод
- ось проектируемой ВЛ 110 кВ
- ось проектируемой КЛ 110 кВ
- 47:01:0301005:34/ЗУ1 условный номер образуемого земельного участка

Взаим. инв. №
Подп. и дата
Инв. № подл.

Чертеж границ образуемых и изменяемых земельных участков

28

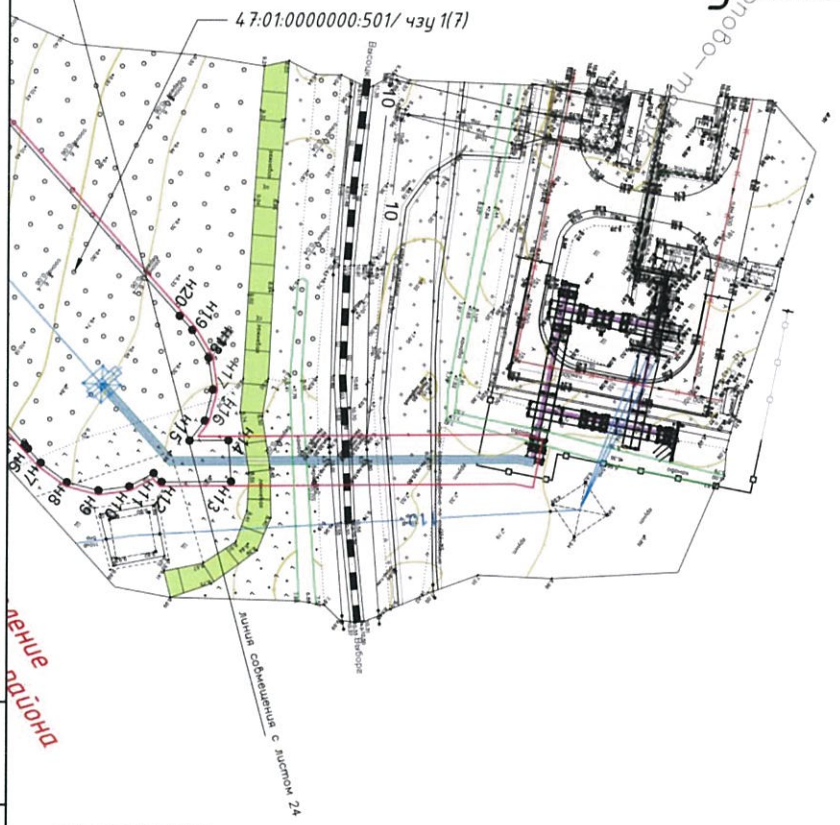

Советское городское поселение
Выборгского муниципального района
Ленинградской области

УСЛОВНЫЕ ОБОЗНАЧЕНИЯ

Границы

- граница городского поселения
- граница населенного пункта
- границы территорий в отношении которой осуществляется подготовка проекта планировки
- границы образуемых и (или) изменяемых земельных участков
- 23 характерная точка границы образуемых и (или) изменяемых земельных участков и ее условный номер

Существующие объекты транспортной и инженерной инфраструктуры

- автомобильные дороги регионального значения
- автомобильные дороги местного значения
- проселочные, полевые и лесные дороги
- существующая КЛ
- существующая ВЛ 110 кВ
- существующая ВЛ 35 кВ
- существующая ВЛ 10 кВ
- существующая линия связи
- существующие водные объекты
- ось проектируемой ВЛ 110 кВ
- ось проектируемой КЛ 110 кВ
- существующие железные дороги
- существующие объекты водоотведения
- существующий газопровод
- существующий магистральный нефтепродуктопровод
- 47:01:0301005:34/ЗУ1 условный номер образуемого земельного участка

Инв. № подл.	Подп. и дата	Взам. инв. №

Ведомость координат характерных точек образуемых земельных участков в целях размещения линейного объекта регионального значения "Заходы ВЛ 110 кВ на ПС 110 кВ "Высоцкая"*

* Характерные точки с условными номерами нанесены на "Чертеже границ образуемых и изменяемых земельных учатков" "Проект межевания территории. Основная часть".

Площадь контура округлена до 1 кв.м. Система координат – СК 47_зона_1

№ точки на чертеже	X	Y
Участок 47:01:0301005:27(3)/ЗУ1		
н1	509 980,93	1 284 878,96
н2	510 010,89	1 284 796,99
н3	510 008,04	1 284 785,72
н4	510 004,84	1 284 786,00
1	509 975,04	1 284 866,10
н5	509 953,00	1 284 857,90
н6	509 943,63	1 284 854,41
н7	509 940,14	1 284 863,79
н1	509 980,93	1 284 878,96
S участка 47:01:0301005:27(3)/ЗУ1 = 1243 кв.м.		
Участок 47:01:0000000:ЗУ1		
н1	510 069,60	1 284 790,30
н2	510 073,58	1 284 792,03
н3	510 079,11	1 284 783,53
н4	510 071,25	1 284 780,11
н5	510 008,04	1 284 785,72
н6	510 010,89	1 284 796,99
н7	510 011,03	1 284 796,59
н1	510 069,60	1 284 790,30
S участка 47:01:0000000:ЗУ1 = 711 кв.м.		
Участок 47:01:0000000:501/чзу1(1)		
н1	510 301,95	1 285 343,54
н2	510 307,71	1 285 334,17
н3	510 407,55	1 285 395,46
н4	510 401,97	1 285 635,46
н5	510 395,97	1 285 635,32
н6	510 395,63	1 285 650,32
н7	510 401,63	1 285 650,46
н8	510 425,79	1 285 679,04
н9	510 426,87	1 285 678,51
н10	510 433,69	1 285 672,89
н11	510 411,71	1 285 646,90
н12	510 417,68	1 285 389,95

см. продолжение таблицы справа

№ точки на чертеже	X	Y
н13	510 183,36	1 285 246,09
н14	510 215,04	1 285 070,31
н15	510 190,38	1 284 831,86
н16	510 134,52	1 284 807,59
н17	510 128,91	1 284 816,06
н18	510 135,68	1 284 818,99
н19	510 131,29	1 284 829,08
н20	510 149,84	1 284 837,95
н21	510 154,98	1 284 827,20
н22	510 181,04	1 284 838,70
н23	510 204,95	1 285 069,93
н24	510 172,30	1 285 251,04
н25	510 218,46	1 285 279,38
н26	510 212,71	1 285 288,74
н27	510 230,60	1 285 299,74
н28	510 236,36	1 285 290,38
н29	510 289,82	1 285 323,19
н30	510 284,07	1 285 332,56
н1	510 301,95	1 285 343,54
S участка 47:01:0000000:501/чзу1(1) = 11222 кв.м.		
Участок 47:01:0000000:501/чзу1(2)		
н1	510 479,10	1 285 770,24
н2	510 487,93	1 285 776,81
н3	510 503,66	1 285 755,65
н4	510 496,36	1 285 747,03
н5	510 460,27	1 285 704,33
н6	510 454,07	1 285 712,49
н7	510 483,61	1 285 747,43
н8	510 432,41	1 285 816,28
н9	510 439,41	1 285 820,29
н10	510 440,81	1 285 821,74
н10	510 479,10	1 285 770,24
S участка 47:01:0000000:501/чзу1(2) = 1705 кв.м.		

см. продолжение таблицы справа

№ точки на чертеже	X	Y
Участок 47:01:0301003:ЗУ1		
н1	510 440,81	1 285 821,74
н2	510 439,41	1 285 820,29
н3	510 432,41	1 285 816,28
н4	510 405,10	1 285 853,01
н5	510 408,27	1 285 852,63
н6	510 410,91	1 285 861,95
н1	510 440,81	1 285 821,74
S участка 47:01:0301003:ЗУ1 = 466 кв.м.		
47:01:0000000:ЗУ2		
н1	510 398,01	1 286 121,94
н2	510 409,01	1 286 056,11
н3	510 421,02	1 286 055,92
н4	510 420,54	1 286 025,93
н5	510 410,54	1 286 026,09
н6	510 408,89	1 285 921,83
1	510 408,15	1 285 917,24
н7	510 408,81	1 285 917,20
н8	510 408,00	1 285 865,87
н9	510 410,91	1 285 861,95
н10	510 408,27	1 285 852,63
н11	510 405,10	1 285 853,01
н12	510 397,95	1 285 862,63
н13	510 400,39	1 286 016,65
н14	510 400,54	1 286 026,24
н15	510 390,55	1 286 026,40
н16	510 391,02	1 286 056,40
н17	510 396,43	1 286 056,31
н18	510 385,85	1 286 119,37
н19	510 393,82	1 286 120,25
н1	510 398,01	1 286 121,94
S участка 47:01:0000000:ЗУ2 = 3422 кв.м.		

см. продолжение таблицы на листе 27

Взам. инв. №

Подп. и дата

Инв. № подл.

Ведомость координат характерных точек образуемых земельных участков в целях размещения линейного объекта регионального значения "Заходы ВЛ 110 кВ на ПС 110 кВ "Высоцкая"*

* Характерные точки с условными номерами нанесены на "Чертеже границ образуемых и изменяемых земельных учатков" "Проект межевания территории. Основная часть".

Площадь контура округлена до 1 кв.м. Система координат – СК 47_зона_1

№ точки на чертеже	X	Y
Участок 47:01:0000000:501/чзу1(3)		
н1	510 370,43	1 286 358,69
н2	510 377,48	1 286 349,17
н3	510 396,44	1 286 240,53
н4	510 396,83	1 286 238,24
н5	510 404,85	1 286 190,24
н6	510 355,74	1 286 190,05
н7	510 349,03	1 286 230,05
н8	510 348,64	1 286 232,29
н9	510 333,49	1 286 323,92
н10	510 283,41	1 286 348,92
н11	510 278,50	1 286 363,06
н12	510 276,76	1 286 367,88
н13	510 274,58	1 286 373,68
н14	510 272,46	1 286 379,30
н15	510 268,92	1 286 388,73
н16	510 263,67	1 286 401,46
н17	510 261,88	1 286 406,39
н18	510 259,10	1 286 413,34
н1	510 370,43	1 286 358,69
S участка 47:01:0000000:501/чзу1(3) = 11687 кв.м.		
Участок 47:30:0101008:ЗУ1		
н1	510 241,44	1 286 401,95
1	510 245,81	1 286 390,70
н2	510 247,23	1 286 387,11
н3	510 222,60	1 286 399,40
н4	510 216,12	1 286 414,38
н1	510 241,44	1 286 401,95
S участка 47:30:0101008:ЗУ1 = 296 кв.м.		
Участок 47:01:0000000:501/чзу1(4)		
н1	510 233,71	1 286 373,74
н2	510 191,26	1 286 394,93
н3	510 187,48	1 286 403,71
н4	510 107,33	1 286 589,81

см. продолжение таблицы справа

№ точки на чертеже	X	Y
н5	510 084,21	1 286 592,17
н6	510 084,20	1 286 592,22
н7	510 072,41	1 286 641,20
н8	510 072,39	1 286 641,29
н9	510 120,15	1 286 636,11
н10	510 130,91	1 286 611,24
н1	510 233,71	1 286 373,74
S участка 47:01:0000000:501/чзу1(4) = 9250 кв.м.		
Участок 47:30:0101008:ЗУ2		
н1	510 149,93	1 286 597,24
н2	510 144,00	1 286 589,19
н3	510 141,77	1 286 586,15
н4	510 130,91	1 286 611,24
н1	510 149,93	1 286 597,24
S участка 47:30:01010008:ЗУ2 = 163 кв.м.		
Участок 47:30:0101008:ЗУ3		
н1	510 015,08	1 286 629,40
н2	510 018,07	1 286 617,02
н3	510 002,88	1 286 618,57
н4	509 999,87	1 286 631,06
н1	510 015,08	1 286 629,40
S участка 47:30:0101008:ЗУ3 = 184 кв.м.		
Участок 47:01:0000000:501/чзу1(5)		
н1	509 975,47	1 286 651,81
н2	509 995,38	1 286 649,65
н3	510 007,36	1 286 600,02
н4	509 963,26	1 286 604,53
н5	509 957,02	1 286 606,60
н6	509 685,12	1 286 766,96
н7	509 685,12	1 286 798,30
н8	509 675,93	1 286 806,72
н9	509 634,83	1 286 811,89
н10	509 602,95	1 286 819,33

см. продолжение таблицы справа

№ точки на чертеже	X	Y
н11	509 590,01	1 286 823,05
н12	509 092,90	1 287 116,22
н13	509 122,22	1 287 135,32
н14	509 132,37	1 287 148,77
н1	509 975,47	1 286 651,81
S участка 47:01:0000000:501/чзу1(5)= 47719 кв.м.		
Участок 47:30:0101008:ЗУ4		
н1	509 675,93	1 286 806,72
н2	509 685,12	1 286 798,30
н3	509 685,12	1 286 787,85
н4	509 646,95	1 286 810,37
н1	509 675,93	1 286 806,72
S участка 47:30:0101008:ЗУ4 = 305 кв.м.		
Участок 47:01:1207001:ЗУ1		
н1	509 106,18	1 287 143,89
н2	509 107,25	1 287 142,68
н3	509 121,04	1 287 134,55
н4	509 109,73	1 287 127,19
н5	509 098,30	1 287 133,93
н6	509 096,39	1 287 136,09
н7	508 846,80	1 287 706,77
н8	508 843,95	1 287 707,90
н9	508 839,07	1 287 719,19
н10	508 840,16	1 287 721,95
н11	508 768,88	1 287 884,93
н12	508 763,17	1 287 882,46
н13	508 746,83	1 287 920,19
н14	508 756,14	1 287 924,24
н15	508 752,92	1 288 007,63
н16	508 755,61	1 288 007,20
н17	508764,05	1288006,23
н18	508 768,00	1 288 003,99
н19	508 770,85	1 288 000,15
н20	508 773,45	1 287 931,78

см. продолжение таблицы на листе 28

Взам. инв. №

Подп. и дата

Инв. № подл.

Ведомость координат характерных точек образуемых земельных участков в целях размещения линейного объекта регионального значения "Заходы ВЛ 110 кВ на ПС 110 кВ "Высоцкая"*

* Характерные точки с условными номерами нанесены на "Чертеже границ образуемых и изменяемых земельных учатков" "Проект межевания территории. Основная часть".

Площадь контура округлена до 1 кв.м. Система координат – СК 47_зона_1

№ точки на чертеже	X	Y
н21	508 776,17	1 287 932,97
н22	508 792,53	1 287 895,17
н23	508 784,84	1 287 891,84
н1	509 106,18	1 287 143,89
S участка 47:01:1207001:ЗУ1 = 14945 кв.м.		
Участок 47:01:0000000:501/чзу1(6)		
н1	507 752,42	1 290 568,17
н2	507 867,24	1 290 380,54
н3	507 982,10	1 290 192,85
н4	508 096,93	1 290 005,22
н5	508 211,75	1 289 817,59
н6	508 316,34	1 289 646,70
н7	508 431,18	1 289 459,03
н8	508 546,01	1 289 271,40
н9	508 660,81	1 289 083,81
н10	508 772,89	1 288 902,45
н11	508 775,00	1 288 894,93
н12	508 775,89	1 288 341,51
н13	508 777,94	1 288 287,61
н14	508 745,48	1 288 282,72
н15	508 724,21	1 288 285,19
н16	508 722,10	1 288 339,95
н17	508 722,08	1 288 341,45
н18	508 726,78	1 288 885,49
н19	508 620,89	1 289 059,38
н20	508 506,50	1 289 247,25
н21	508 391,69	1 289 434,86
н22	508 276,84	1 289 622,53
н23	508 172,26	1 289 793,42
н24	508 057,44	1 289 981,05
н25	507 942,61	1 290 168,68
н26	507 827,80	1 290 356,29
н27	507 712,55	1 290 543,66
н28	507 705,75	1 290 554,76
н29	507 697,09	1 290 554,20

см. продолжение таблицы справа

№ точки на чертеже	X	Y
н30	507 680,02	1 290 582,10
н31	507 683,42	1 290 584,18
н32	507 681,31	1 290 594,71
н33	507 597,71	1 290 731,31
н34	507 496,50	1 290 896,68
н35	507 381,57	1 291 082,76
н36	507 380,38	1 291 084,70
н37	507 343,58	1 291 144,65
н38	507 350,36	1 291 144,03
н39	507 403,34	1 291 139,72
н40	507 421,72	1 291 110,08
н41	507 422,98	1 291 108,02
н42	507 535,09	1 290 920,22
н43	507 636,26	1 290 754,90
н1	507 752,42	1 290 568,17
S участка 47:01:0000000:501/чзу1(6) = 153882 кв.м.		
Участок 47:01:1209001:ЗУ1		
н1	507 347,80	1 291 195,16
н2	507 357,22	1 291 179,98
н3	507 342,45	1 291 180,91
н4	507 332,55	1 291 197,04
н5	507 334,05	1 291 196,85
н1	507 347,80	1 291 195,16
S участка 47:01:1209001:ЗУ1 = 221 кв.м.		
Участок 47:01:0000000:501/чзу1(7)		
н1	507 382,71	1 291 633,87
н2	507 388,94	1 291 642,94
н3	507 583,61	1 291 759,00
н4	507 588,80	1 291 761,07
н5	507 786,32	1 291 801,95
н6	507 787,49	1 291 802,18
н7	507 792,00	1 291 803,08
н8	507 799,81	1 291 803,08
н9	507 807,02	1 291 800,10

см. продолжение таблицы справа

№ точки на чертеже	X	Y
н10	507 812,33	1 291 794,89
н11	507 815,05	1 291 788,81
н12	507 817,87	1 291 789,37
н13	507 831,14	1 291 779,22
н14	507 824,61	1 291 771,62
н15	507 817,19	1 291 777,30
н16	507 817,19	1 291 771,23
н17	507 814,21	1 291 764,02
н18	507 808,69	1 291 758,50
н19	507 801,48	1 291 755,51
н20	507 796,97	1 291 754,62
н21	507 603,98	1 291 714,81
н22	507 427,03	1 291 610,06
н23	507 358,50	1 291 212,07
н24	507 370,72	1 291 192,36
н25	507 334,05	1 291 196,85
н26	507 310,46	1 291 199,91
н27	507 309,03	1 291 207,40
н1	507 382,71	1 291 633,87
S участка 47:01:0000000:501/чзу1(7) = 42386 кв.м.		
Общая суммарная S устанавливаемых красных линий = = 299807 кв.м.		

Взаим. инв. №

Подп. и дата

Инв. № подл.