



АДМИНИСТРАЦИЯ ЛЕНИНГРАДСКОЙ ОБЛАСТИ
КОМИТЕТ ПО АРХИТЕКТУРЕ И ГРАДОСТРОИТЕЛЬСТВУ
ЛЕНИНГРАДСКОЙ ОБЛАСТИ

ПРИКАЗ

от 27 июня 2017 г. № 35

**Об утверждении внесения изменений в Правила землепользования
и застройки применительно к части территории муниципального
образования Новолодожское городское поселение Волховского
муниципального района Ленинградской области – населенного пункта
города Новая Ладога**

В соответствии со статьей 32 Градостроительного кодекса Российской Федерации, пунктом 1 части 2 статьи 1 Областного закона от 07.07.2014 № 45-оз «О перераспределении полномочий в области градостроительной деятельности между органами государственной власти Ленинградской области и органами местного самоуправления Ленинградской области», подпунктом 9 пункта 2.1. Положения о комитете по архитектуре и градостроительству Ленинградской области, утвержденного постановлением Правительства Ленинградской области от 10.02.2014 № 16:

1. Утвердить внесения изменений в Правила землепользования и застройки применительно к части территории муниципального образования Новолодожское городское поселение Волховского муниципального района Ленинградской области – населенного пункта города Новая Ладога согласно Приложениям.

2. Настоящий приказ вступает в силу со дня его официального опубликования.

Председатель комитета

Е.В. Домрачев

Внесение изменений в
Правила землепользования и застройки
применительно к части территории
муниципального образования
Новоладожское городское поселение
Волховского муниципального района
Ленинградской области – населенного пункта
город Новая Ладога

ОГЛАВЛЕНИЕ

ЧАСТЬ I. ПОРЯДОК ПРИМЕНЕНИЯ ПРАВИЛ ЗЕМЛЕПОЛЬЗОВАНИЯ И ЗАСТРОЙКИ И ВНЕСЕНИЯ ИЗМЕНЕНИЙ В УКАЗАННЫЕ ПРАВИЛА	5
ГЛАВА 1. ОБЩИЕ ПОЛОЖЕНИЯ	5
<i>Статья 1. Основные понятия, используемые в Правилах.....</i>	5
<i>Статья 2. Основание введения, назначение и состав Правил</i>	9
<i>Статья 3. Градостроительное зонирование территории и установление градостроительных регламентов</i>	11
<i>Статья 4. Открытость и доступность информации о землепользовании и застройке.....</i>	13
ГЛАВА 2. ПРАВА НА ИСПОЛЬЗОВАНИЕ ОБЪЕКТОВ НЕДВИЖИМОСТИ. ВОЗНИКШИЕ ДО ВСТУПЛЕНИЯ В СИЛУ ПРАВИЛ.....	13
<i>Статья 5. Общие положения, относящиеся к ранее возникшим правам. Использование и строительные изменения объектов недвижимости, несоответствующих Правилам</i>	13
ГЛАВА 3. ПОЛОЖЕНИЯ О РЕГУЛИРОВАНИИ ЗЕМЛЕПОЛЬЗОВАНИЯ И ЗАСТРОЙКИ И О ПОДГОТОВКЕ ДОКУМЕНТАЦИИ ПО ПЛАНИРОВКЕ ТЕРРИТОРИИ ОРГАНАМИ МЕСТНОГО САМОУПРАВЛЕНИЯ МУНИЦИПАЛЬНОГО ОБРАЗОВАНИЯ	14
<i>Статья 6. Полномочия органов исполнительной власти Ленинградской области и органов местного самоуправления в области землепользования и застройки</i>	14
<i>Статья 7. Комиссия по подготовке проекта землепользования и застройки</i>	16
<i>Статья 8. Принципы градостроительной подготовки территорий и формирования земельных участков.....</i>	17
<i>Статья 9. Градостроительная подготовка территории с целью выявления свободных от прав третьих лиц земельных участков для строительства по инициативе администрации муниципального образования Новолadoжское городское поселение.....</i>	18
<i>Статья 10. Градостроительная подготовка территорий по инициативе заявителей с целью выявления свободных от прав третьих лиц земельных участков для строительства.....</i>	19
<i>Статья 11. Градостроительная подготовка территорий существующей застройки, не разделенной на земельные участки, с целью формирования земельных участков, на которых расположены объекты капитального строительства</i>	19
<i>Статья 12. Предоставление лицам земельных участков, образованных из состава государственных или муниципальных земель</i>	20
<i>Статья 13. Основания, условия и принципы организации порядка изъятия земельных участков, иных объектов недвижимости для реализации государственных, муниципальных нужд.....</i>	20
<i>Статья 14. Условия принятия решений о резервировании земельных участков для реализации государственных, муниципальных нужд</i>	21
<i>Статья 15. Условия установления публичных сервитутов.....</i>	23
<i>Статья 16. Право на строительные изменения недвижимости и основание для его реализации.</i>	23
<i>Статья 17. Подготовка проектной документации</i>	24
<i>Статья 18. Выдача разрешений на строительство</i>	25
<i>Статья 19. Строительный контроль и государственный строительный надзор.....</i>	25
<i>Статья 20. Выдача разрешения на ввод объекта в эксплуатацию</i>	25
ГЛАВА 4. ОБ ИЗМЕНЕНИИ ВИДОВ РАЗРЕШЕННОГО ИСПОЛЬЗОВАНИЯ ЗЕМЕЛЬНЫХ УЧАСТКОВ И ОБЪЕКТОВ КАПИТАЛЬНОГО СТРОИТЕЛЬСТВА ФИЗИЧЕСКИМИ И ЮРИДИЧЕСКИМИ ЛИЦАМИ.....	26
<i>Статья 21. Изменение одного вида на другой вид использования земельных участков и иных объектов недвижимости.....</i>	26
<i>Статья 22. Порядок предоставления разрешения на условно разрешенный вид использования земельного участка или объекта капитального строительства</i>	27

<i>Статья 23. Порядок предоставления разрешения на отклонение от предельных параметров разрешенного строительства, реконструкции объектов капитального строительства</i>	29
ГЛАВА 5. ПОЛОЖЕНИЕ О ПРОВЕДЕНИИ ПУБЛИЧНЫХ СЛУШАНИЙ ПО ВОПРОСАМ ЗЕМЛЕПОЛЬЗОВАНИЯ И ЗАСТРОЙКИ.....	30
<i>Статья 24. Порядок организации и проведения публичных слушаний по вопросам землепользования и застройки</i>	30
ГЛАВА 6. ПОЛОЖЕНИЕ О ВНЕСЕНИИ ИЗМЕНЕНИЙ В ПРАВИЛА ЗЕМЛЕПОЛЬЗОВАНИЯ И ЗАСТРОЙКИ.....	31
<i>Статья 25. Порядок внесения изменений в Правила землепользования и застройки</i>	31
ГЛАВА 7. О РЕГУЛИРОВАНИИ ИНЫХ ВОПРОСОВ ЗЕМЛЕПОЛЬЗОВАНИЯ И ЗАСТРОЙКИ	33
<i>Статья 26. Контроль за сохранностью и использованием земельных участков и иных объектов недвижимости.</i>	33
<i>Статья 27. Ответственность за нарушения Правил</i>	33
ЧАСТЬ II. КАРТА ГРАДОСТРОИТЕЛЬНОГО ЗОНИРОВАНИЯ. КАРТА ЗОН С ОСОБЫМИ УСЛОВИЯМИ ИСПОЛЬЗОВАНИЯ ТЕРРИТОРИЙ.....	34
<i>Статья 28. Карта градостроительного зонирования</i>	34
<i>Статья 29. Карта зон с особыми условиями использования территорий</i>	34
<i>Статья 29.1. Карта зон с особыми условиями использования территорий по экологическим условиям и нормативному режиму хозяйственной деятельности</i>	34
<i>Статья 29.2. Карта зон с особыми условиями использования территорий (защитные зоны объектов культурного наследия, границы территорий объектов культурного наследия)</i>	34
ЧАСТЬ III. ГРАДОСТРОИТЕЛЬНЫЕ РЕГЛАМЕНТЫ	35
<i>Статья 30. Перечень территориальных зон. Градостроительные регламенты территориальных зон</i>	35
<i>Статья 30.1. Перечень территориальных зон</i>	35
<i>Статья 30.2. Градостроительные регламенты территориальных зон</i>	36
<i>Статья 30.2.1. Зона Ж1 — зона застройки индивидуальными жилыми домами</i>	40
<i>Статья 30.2.2. Зона Ж1.1 — зона перспективной застройки индивидуальными жилыми домами</i>	45
<i>Статья 30.2.3. Зона Ж2 — зона застройки малоэтажными многоквартирными жилыми домами (не более 3 этажей)</i>	49
<i>Статья 30.2.4. Зона Ж2.1 — зона перспективной застройки малоэтажными многоквартирными жилыми домами (не более 3 этажей)</i>	53
<i>Статья 30.2.5. Зона Ж3 — зона застройки среднеэтажными многоквартирными жилыми домами (не более 5 этажей)</i>	56
<i>Статья 30.2.6. Зона О1 — зона делового, общественного и коммерческого назначения</i>	60
<i>Статья 30.2.7. Зона О2 — зона культовых зданий</i>	64
<i>Статья 30.2.8. Зона О3 — зона дошкольных образовательных и общеобразовательных организаций</i>	66
<i>Статья 30.2.9. Зона О4 — зона объектов здравоохранения</i>	68
<i>Статья 30.2.10. Зона О5 — зона спортивных комплексов и сооружений</i>	70
<i>Статья 30.2.11. Зона Р1 — зона озеленения общего пользования</i>	72
<i>Статья 30.2.12. Зона Р2 — зона объектов отдыха и туризма</i>	74
<i>Статья 30.2.13. Зона П1 — производственно-коммунальная зона IV-V классов опасности</i>	77
<i>Статья 30.2.14. Зона П2 — производственно-коммунальная зона III класса опасности</i>	79
<i>Статья 30.2.15. Зона Т1 — зона транспортной инфраструктуры</i>	82
<i>Статья 30.2.16. Зона Т2 — зона инженерной инфраструктуры</i>	85
<i>Статья 30.2.17. Зона СХ1 — зона, предназначенная для ведения садового и дачного хозяйства</i>	87
<i>Статья 30.2.18. Зона С1 — зона озеленения специального назначения</i>	90

Статья 30.2.19. Зона С2 — зона кладбищ	91
Статья 30.2.20. С3 — зона иного специального назначения	93
Статья 31. Ограничения использования земельных участков и объектов капитального строительства по экологическим условиям и нормативному режиму хозяйственной деятельности	94
Статья 31.1. Перечень зон с особыми условиями использования территорий	95
Статья 31.2. Ограничения использования земельных участков и объектов капитального строительства по экологическим условиям и нормативному режиму хозяйственной деятельности для различных зон	96
Статья 31.2.1. Зона Н-1 — санитарно-защитная зона	96
Статья 31.2.2. Зона Н-2 — санитарный разрыв от объектов транспортной инфраструктуры	97
Статья 31.2.3. Зона Н-3 — охранная зона объектов инженерной инфраструктуры	97
Статья 31.2.4. Зона Н-4 — береговая полоса	97
Статья 31.2.5. Зона Н-5 — прибрежная защитная полоса	98
Статья 31.2.6. Зона Н-6 — водоохранная зона	98
Статья 31.2.7. Зона Н-7 — зона санитарной охраны источников питьевого водоснабжения 1 пояса	99
Статья 31.2.8. Зона Н-8 — зона санитарной охраны источников питьевого водоснабжения 2 пояса	100
Статья 31.2.9. Зона Н-9 — зона санитарной охраны источников питьевого водоснабжения 3 пояса	100
Статья 31.3. Ограничения использования земельных участков и объектов капитального строительства по условиям охраны объектов культурного наследия	100
Статья 31.3.1. Зона Н-10 — защитная зона объекта культурного наследия	101
Приложение 1. Перечень нормативных правовых актов	105

**ПРАВИЛА ЗЕМЛЕПОЛЬЗОВАНИЯ И ЗАСТРОЙКИ ПРИМЕНИТЕЛЬНО К ЧАСТИ ТЕРРИТОРИИ
МУНИЦИПАЛЬНОГО ОБРАЗОВАНИЯ НОВОЛАДОЖСКОЕ ГОРОДСКОЕ ПОСЕЛЕНИЕ
ВОЛХОВСКОГО МУНИЦИПАЛЬНОГО РАЙОНА ЛЕНИНГРАДСКОЙ ОБЛАСТИ – НАСЕЛЕННОГО
ПУНКТА ГОРОД НОВАЯ ЛАДОГА**

Правила землепользования и застройки применительно к части территории муниципального образования Новолadoжское городское поселение Волховского муниципального района Ленинградской области – населенного пункта город Новая Ладога (далее по тексту - Правила) являются документом градостроительного зонирования, разработанным в соответствии с Земельным кодексом Российской Федерации, Градостроительным кодексом Российской Федерации, Федеральным законом "Об общих принципах организации местного самоуправления", иными нормативными правовыми актами Российской Федерации, иными нормативными правовыми актами Ленинградской области, Уставом Волховского муниципального района, Уставом муниципального образования Новолadoжское городское поселение, а также с учетом положений нормативных правовых актов, определяющих основные направления социально-экономического и градостроительного развития на территории муниципального образования Новолadoжское городское поселение, охраны его культурного наследия, окружающей среды и рационального использования природных ресурсов.

Настоящие Правила применяются наряду с нормативами и стандартами, установленными уполномоченными органами в целях обеспечения безопасности жизни, деятельности и здоровья людей, надежности сооружений, сохранения окружающей природной среды, иными обязательными требованиями.

Настоящие Правила обязательны для органов местного самоуправления, физических и юридических лиц, а также должностных лиц, осуществляющих и контролирующую градостроительную (строительную) деятельность на территории муниципального образования Новолadoжское городское поселение Волховского муниципального района Ленинградской области.

ЧАСТЬ I. ПОРЯДОК ПРИМЕНЕНИЯ ПРАВИЛ ЗЕМЛЕПОЛЬЗОВАНИЯ И ЗАСТРОЙКИ И ВНЕСЕНИЯ ИЗМЕНЕНИЙ В УКАЗАННЫЕ ПРАВИЛА

Глава 1. ОБЩИЕ ПОЛОЖЕНИЯ

Статья 1. Основные понятия, используемые в Правилах

В настоящих Правилах приведенные понятия применяются в следующем значении:

Арендаторы земельных участков – лица, владеющие и пользующиеся земельными участками по договору аренды, договору субаренды.

Вспомогательные виды разрешенного использования – виды использования, допустимые только в качестве дополнительных по отношению к основным видам разрешенного использования и условно разрешенным видам использования и осуществляемые совместно с ними.

Водоохранная зона – территория, которая примыкает к береговой линии морей, рек, ручьев, каналов, озер, водохранилищ и на которой устанавливается специальный режим осуществления хозяйственной и иной деятельности в целях предотвращения загрязнения, засорения, заиления указанных водных объектов и истощения их вод, а также сохранения среды обитания водных биологических ресурсов и других объектов животного и растительного мира.

Высота здания, строения, сооружения – расстояние по вертикали, измеренное от проектной отметки земли до наивысшей точки плоской крыши или до наивысшей точки конька скатной крыши здания, строения соответственно.

Градостроительная деятельность – деятельность по развитию территорий, в том числе городов и иных поселений, осуществляемая в виде территориального планирования, градостроительного зонирования, планировки территорий, архитектурно-строительного проектирования, строительства, капитального ремонта, реконструкции объектов капитального строительства.

Градостроительный регламент – устанавливаемые в пределах границ соответствующей территориальной зоны виды разрешенного использования земельных участков, равно как всего, что находится над и под поверхностью земельных участков и используется в процессе их застройки и последующей эксплуатации объектов капитального строительства, предельные (минимальные и (или) максимальные) размеры земельных участков и предельные параметры разрешенного строительства, реконструкции объектов капитального строительства, ограничения использования земельных участков и объектов капитального строительства, а также применительно к территориям, в границах которых предусматривается осуществление деятельности по комплексному и устойчивому развитию территории, расчетные показатели минимально допустимого уровня обеспеченности соответствующей территории объектами коммунальной, транспортной, социальной инфраструктур и расчетные показатели максимально допустимого уровня территориальной доступности указанных объектов для населения.

Градостроительное зонирование – зонирование территорий муниципальных образований в целях определения территориальных зон и установления градостроительных регламентов.

Градостроительный план земельного участка – документ, подготавливаемый в составе документации по планировке территории или в виде отдельного документа, содержащий информацию о границах и разрешенном использовании земельного участка, используемый для разработки проектной документации для строительства, выдачи разрешения на строительство, выдачи разрешения на ввод объекта в эксплуатацию;

Дачный дом – дом, не предназначенный для раздела на квартиры, пригодный для отдыха и проживания, высотой не выше трех надземных этажей.

Движимое имущество – сооружения, прочно не связанные с землей, перемещение которых возможно без нанесения несоразмерного ущерба их назначению.

Деятельность по комплексному и устойчивому развитию территории – осуществляемая в целях обеспечения наиболее эффективного использования территории деятельность по подготовке и утверждению документации по планировке территории для размещения объектов капитального строительства жилого, производственного, общественно-делового и иного назначения и необходимых для функционирования таких объектов и обеспечения жизнедеятельности граждан объектов коммунальной, транспортной, социальной инфраструктур, а также по архитектурно-строительному проектированию, строительству, реконструкции указанных в настоящем пункте объектов.

Документы о правах на земельные участки – документы, удостоверяющие права на землю, оформленные и выданные в соответствии с Земельным кодексом Российской Федерации и Федеральным законом от 21.07.97 № 122-ФЗ "О государственной регистрации прав на недвижимое имущество и сделок с ним".

Документация по планировке территории – документация, подготовка которой осуществляется в целях обеспечения устойчивого развития территорий, выделения элементов планировочной структуры (кварталов, микрорайонов, иных элементов), установления границ земельных участков, на которых расположены объекты капитального строительства, границ земельных участков, предназначенных для строительства и размещения линейных объектов.

Жилой дом блокированной застройки – жилой дом с количеством этажей не более чем три, состоящий из нескольких блоков, количество которых не превышает десять и каждый из которых предназначен для проживания одной семьи, имеет общую стену (общие стены) без проемов с соседним блоком или соседними блоками, расположен на отдельном земельном участке и имеет выход на территорию общего пользования.

Застройщик – физическое или юридическое лицо, обеспечивающее на принадлежащем ему земельном участке строительство, реконструкцию, капитальный ремонт объектов капитального строительства, а также выполнение инженерных изысканий, подготовку проектной документации для их строительства, реконструкции, капитального ремонта.

Земельный участок – часть земной поверхности, границы которой определены в соответствии с федеральными законами.

Землевладельцы – лица, владеющие и пользующиеся земельными участками на праве

пожизненного наследуемого владения.

Землепользователи – лица, владеющие и пользующиеся земельными участками на праве постоянного (бессрочного) пользования или на праве безвозмездного срочного пользования.

Зоны с особыми условиями использования территорий - охранные, санитарно-защитные зоны, зоны охраны объектов культурного наследия (памятников истории и культуры) народов Российской Федерации (далее объекты культурного наследия), водоохранные зоны, зоны охраны источников питьевого водоснабжения, зоны охраняемых объектов, иные зоны, устанавливаемые в соответствии с законодательством Российской Федерации.

Инженерная, транспортная инфраструктура – комплекс сооружений и коммуникаций транспорта, связи, инженерного оборудования, обеспечивающий устойчивое развитие и функционирование города.

Инженерные изыскания – изучение природных условий и факторов техногенного воздействия в целях рационального и безопасного использования территорий и земельных участков в их пределах, подготовки данных по обоснованию материалов, необходимых для территориального планирования, планировки территории и архитектурно-строительного проектирования.

Изменения недвижимости – изменение вида (видов) и (или) параметров разрешенного использования земельного участка и объектов капитального строительства, а также изменения, осуществляемые применительно к объектам капитального строительства путем реконструкции, переоборудования, сноса, строительства нового объекта взамен ветхого, изменения функционального назначения объекта, выделение самостоятельных объектов и объединение нескольких объектов.

Капитальный ремонт объектов капитального строительства (за исключением линейных объектов) - замена и (или) восстановление строительных конструкций объектов капитального строительства или элементов таких конструкций, за исключением несущих строительных конструкций, замена и (или) восстановление систем инженерно-технического обеспечения и сетей инженерно-технического обеспечения объектов капитального строительства или их элементов, а также замена отдельных элементов несущих строительных конструкций на аналогичные или иные улучшающие показатели таких конструкций элементы и (или) восстановление указанных элементов.

Капитальный ремонт линейных объектов – изменение параметров линейных объектов или их участков (частей), которое не влечет за собой изменение класса, категории и (или) первоначально установленных показателей функционирования таких объектов и при котором не требуется изменение границ полос отвода и (или) охранных зон таких объектов.

Карта градостроительного зонирования – графический материал, отображающий границы и условные обозначения территориальных зон, в отношении которых установлены градостроительные регламенты.

Красные линии – линии, которые обозначают существующие, планируемые (изменяемые, вновь образуемые) границы территорий общего пользования и (или) границы территорий, занятых линейными объектами и (или) предназначенных для размещения линейных объектов.

Линии регулирования застройки – границы застройки, устанавливаемые при размещении зданий, строений, сооружений, с отступом от красных линий или от границ земельного участка.

Линейные объекты – линии электропередачи, линии связи (в том числе линейно-кабельные сооружения), трубопроводы, автомобильные дороги, железнодорожные линии и другие подобные сооружения.

Машино-место – предназначенная исключительно для размещения транспортного средства индивидуально-определенная часть здания или сооружения, которая не ограничена либо частично ограничена строительной или иной ограждающей конструкцией и границы которой описаны в установленном законодательством о государственном кадастровом учете порядке.

Межевание земельного участка – мероприятия по определению местоположения и границ земельного участка на местности.

Многоквартирный жилой дом – жилой дом, квартиры которого имеют выход на общие лестничные клетки и общий для всего дома земельный участок.

Недвижимость – земельные участки, участки недр, обособленные водные объекты и все, что прочно связано с землей, то есть объекты, перемещение которых без несоразмерного ущерба их назначению невозможно, в том числе леса, многолетние насаждения, здания, сооружения, объекты незавершенного строительства.

Объект индивидуального жилищного строительства – отдельно стоящий жилой дом с количеством этажей не более чем три, предназначенный для проживания одной семьи.

Объект капитального строительства – здание, строение, сооружение, объекты, строительство которых не завершено (объекты незавершенного строительства), за исключением временных построек, киосков, навесов и других подобных построек.

Общественные слушания – форма общественного обсуждения вопроса о возможности установления публичного сервитута с целью выявления мнения населения города о планируемом публичном сервитуте.

Основные виды разрешенного использования – виды разрешенного использования, которые правообладателями земельных участков и объектов капитального строительства выбираются самостоятельно без дополнительных разрешений и согласований.

Парковка (парковочное место) – специально обозначенное и при необходимости обустроенное и оборудованное место, являющееся в том числе частью автомобильной дороги и (или) примыкающее к проезжей части и (или) тротуару, обочине, эстакаде или мосту либо являющееся частью подэстакадных или подмостовых пространств, площадей и иных объектов улично-дорожной сети и предназначенное для организованной стоянки транспортных средств на платной основе или без взимания платы по решению собственника или иного владельца автомобильной дороги, собственника земельного участка.

Правила землепользования и застройки – документ градостроительного зонирования, который утверждается нормативными правовыми актами органов местного самоуправления, нормативными правовыми актами органов государственной власти субъектов Российской Федерации - городов федерального значения Москвы и Санкт-Петербурга и в котором устанавливаются территориальные зоны, градостроительные регламенты, порядок применения такого документа и порядок внесения в него изменений.

Прибрежная защитная полоса – часть водоохранной зоны, на территории которой вводятся дополнительные ограничения хозяйственной и иной деятельности.

Проектная документация – документация, содержащая материалы в текстовой форме и в виде карт (схем) и определяющая архитектурные, функционально-технологические, конструктивные и инженерно-технические решения для обеспечения строительства, реконструкции объектов капитального строительства, их частей, капитального ремонта, если при его проведении затрагиваются конструктивные и другие характеристики надежности и безопасности объектов капитального строительства.

Публичный сервитут – право ограниченного пользования чужой недвижимостью, установленное законом или иным нормативным правовым актом Российской Федерации, нормативным правовым актом субъекта Российской Федерации, нормативным правовым актом органа местного самоуправления в случаях, если это необходимо для обеспечения интересов государства, местного самоуправления или местного населения, без изъятия земельных участков.

Разрешение на строительство – документ, подтверждающий соответствие проектной документации требованиям градостроительного плана земельного участка или проекту планировки территории и проекту межевания территории (в случае строительства, реконструкции линейных объектов) и дающий застройщику право осуществлять строительство, реконструкцию объектов капитального строительства, за исключением случаев, предусмотренных Градостроительным кодексом Российской Федерации.

Реконструкция объектов капитального строительства (за исключением линейных объектов) – изменение параметров объекта капитального строительства, его частей (высоты, количества этажей, площади, объема), в том числе надстройка, перестройка, расширение объекта капитального строительства, а также замена и (или) восстановление несущих строительных конструкций объекта капитального строительства, за исключением замены отдельных элементов таких конструкций на

аналогичные или иные улучшающие показатели таких конструкций элементы и (или) восстановления указанных элементов.

Реконструкция линейных объектов – изменение параметров линейных объектов или их участков (частей), которое влечет за собой изменение класса, категории и (или) первоначально установленных показателей функционирования таких объектов (мощности, грузоподъемности и других) или при котором требуется изменение границ полос отвода и (или) охранных зон таких объектов.

Садовый дом – дом, предназначенный для отдыха и не подлежащий разделу на квартиры.

Санитарно-защитная зона – специальная территория с особым режимом использования, устанавливается вокруг объектов и производств, являющихся источниками воздействия на среду обитания и здоровье человека, размер которой обеспечивает уменьшение воздействия загрязнения на атмосферный воздух (химического, биологического, физического) до значений, установленных гигиеническими нормативами, а для предприятий I и II класса опасности – как до значений, установленных гигиеническими нормативами, так и до величин приемлемого риска для здоровья населения. По своему функциональному назначению санитарно-защитная зона является защитным барьером, обеспечивающим уровень безопасности населения при эксплуатации объекта в штатном режиме.

Собственник земельного участка – лицо, обладающее правом собственности на земельный участок.

Строительство – создание зданий, строений, сооружений (в том числе на месте сносимых объектов капитального строительства).

Территориальные зоны – зоны, для которых в правилах землепользования и застройки определены границы и установлены градостроительные регламенты.

Территориальное планирование – планирование развития территорий, в том числе для установления функциональных зон, определения планируемого размещения объектов федерального значения, объектов регионального значения, объектов местного значения.

Территории общего пользования – территории, которыми беспрепятственно пользуется неограниченный круг лиц (в том числе площади, улицы, проезды, набережные, береговые полосы водных объектов общего пользования, скверы, бульвары).

Технический регламент – документ, который принят международным договором Российской Федерации, ратифицированным в порядке, установленном законодательством Российской Федерации, или межправительственным соглашением, заключенным в порядке, установленном законодательством Российской Федерации, или федеральным законом, или Указом Президента Российской Федерации, или Постановлением Правительства Российской Федерации и устанавливает обязательные для применения и исполнения требования к объектам технического регулирования (продукции, в том числе зданиям, строениям и сооружениям или к связанным с требованиями к продукции процессам проектирования (включая изыскания), производства, строительства, монтажа, наладки, эксплуатации, хранения, перевозки, реализации и утилизации).

Условно разрешенные виды использования – виды использования, которые могут быть разрешены при соблюдении определенных условий, для которых необходимо получение разрешения на условно разрешенный вид использования объектов недвижимости с проведением публичных слушаний.

Частный сервитут – право ограниченного пользования чужой недвижимостью, установленное договором между физическими или юридическими лицами и подлежащее регистрации в порядке, установленном для регистрации прав на недвижимое имущество.

Элемент планировочной структуры – часть территории поселения, городского округа или межселенной территории муниципального района (квартал, микрорайон, район и иные подобные элементы). Виды элементов планировочной структуры устанавливаются уполномоченным Правительством Российской Федерации федеральным органом исполнительной власти.

Элементы благоустройства – объекты декоративного и хозяйственного назначения, служащие для улучшения жизнедеятельности человека и обустройства окружающей среды (декоративное ограждение, беседки, оборудование детских, спортивных и хозяйственных площадок, урны и мусоросборники, садово-

парковая мебель, пандусы и лестницы и т.п.).

Статья 2. Основание введения, назначение и состав Правил

1. Настоящие Правила в соответствии с законодательством Российской Федерации, Земельным кодексом Российской Федерации, Градостроительным кодексом Российской Федерации вводят на территории города Новая Ладога муниципального образования Новолодожское городское поселение Волховского муниципального района Ленинградской области систему регулирования землепользования и застройки, которая основана на градостроительном зонировании - делении всей территории города Новая Ладога на зоны с установлением для каждой из них единого градостроительного регламента по видам и параметрам разрешенного использования земельных участков в границах этих зон с целью:

- обеспечения открытой информации о правилах и условиях использования земельных участков, осуществления на них строительства и реконструкции;
- подготовки документов для передачи прав на земельные участки, находящиеся в государственной и муниципальной собственности, физическим и юридическим лицам для осуществления строительства, реконструкции объектов недвижимости;
- контроля соответствия градостроительным регламентам строительных намерений застройщиков, завершаемых строительством объектов.

2. Основанная на градостроительном зонировании система регулирования землепользования и застройки предназначена для:

- обеспечения благоприятной среды и комфортности проживания населения города, улучшения условий жизнедеятельности граждан, создания условий для устойчивого развития территории города, сохранения окружающей среды и объектов культурного наследия;
- обеспечения реализации принятых документов территориального планирования развития города, создания условий для планировки территорий города;
- регулирования использования земельных участков в городе, эксплуатации зданий и сооружений на их территории, их строительные изменения на нормативной правовой основе;
- обеспечения прав и законных интересов физических и юридических лиц, в том числе правообладателей земельных участков и объектов капитального строительства;
- создания благоприятных условий для привлечения инвестиций в строительство и обустройство недвижимости посредством предоставления инвесторам возможности наиболее эффективного вида использования недвижимости в соответствии с градостроительными регламентами.

3. Настоящие Правила регламентируют деятельность должностных, а также физических и юридических лиц в отношении:

- градостроительного зонирования территории города и установления градостроительных регламентов по видам разрешенного использования земельных участков и объектов капитального строительства;
- разделения (межевания) территории города на земельные участки;
- предоставления прав на земельные участки физическим и юридическим лицам;
- принятия решений об изъятии земельных участков для муниципальных нужд;
- приведения в соответствие с настоящими Правилами ранее утвержденной градостроительной документации;
- предоставления разрешений на строительство объектов;
- контроля за изменениями объектов недвижимости;
- обеспечения открытости и доступности для физических и юридических лиц информации о застройке и землепользовании, а также их участия в принятии решений по вопросам внесения дополнений и изменений в настоящие Правила, в том числе по инициативе граждан.

4. Настоящие Правила применяются наряду с:

- утвержденной документацией по планировке территории, документами территориального планирования;
- нормативами и стандартами, установленными уполномоченными государственными органами в

целях обеспечения безопасности жизни, деятельности и здоровья людей, надежности сооружений, сохранения окружающей природной среды, иными обязательными требованиями;

- иными нормативными правовыми актами органов местного самоуправления муниципального образования Новолодожское городское поселение по вопросам регулирования землепользования и застройки.

5. Настоящие Правила обязательны для органов местного самоуправления, физических и юридических лиц, должностных лиц, осуществляющих и контролирующих градостроительную (строительную) деятельность на территории муниципального образования Новолодожское городское поселение, а также судебных органов как основание для разрешения споров по вопросам землепользования и застройки.

6. Настоящие Правила содержат три части:

- Часть I - Порядок применения Правил землепользования и застройки и внесения в них изменений, которая представлена в форме положений, регламентирующих:

- регулирование землепользования и застройки органами местного самоуправления;

- порядок деятельности органов местного самоуправления, физических и юридических лиц по изменению видов разрешенного использования земельных участков и объектов капитального строительства, строительному изменению недвижимости;

- порядок подготовки документации по планировке территории;

- порядок предоставления земельных участков для строительства, осуществления контроля за использованием и строительными изменениями недвижимости;

- порядок внесения изменений в настоящие Правила.

- Часть II - Карта градостроительного зонирования:

- Карта градостроительного зонирования территории города Новая Ладога

- Карта границ зон с особыми условиями использования территорий по экологическим условиям и нормативному режиму хозяйственной деятельности

- Карта границ зон с особыми условиями использования территорий (защитные зоны объектов культурного наследия, границы территорий объектов культурного наследия)

- Часть III "Градостроительные регламенты" – содержит описание градостроительных регламентов по видам разрешенного использования недвижимости и земельных участков.

Статья 3. Градостроительное зонирование территории и установление градостроительных регламентов

1. Порядок использования земель в пределах границ населенного пункта Новая Ладога определяется в соответствии с градостроительным зонированием его территории. Правилами устанавливаются градостроительные регламенты для каждой территориальной зоны индивидуально, с учетом особенностей ее расположения и развития, а также возможности территориального сочетания различных видов использования земельных участков.

2. Территориальные зоны выделены на карте градостроительного зонирования.

3. На карте градостроительного зонирования выделены зоны, для которых определены градостроительные регламенты по видам разрешенного использования недвижимости. Границы зон должны отвечать требованию однозначной идентификации принадлежности каждого земельного участка только одной из зон. Один и тот же земельный участок не может находиться одновременно в двух (или более) зонах, выделенных на карте градостроительного зонирования. Для земельных участков, расположенных в границах одной территориальной зоны, устанавливается единый градостроительный регламент. Градостроительный регламент территориальной зоны определяет основу правового режима земельных участков, равно как всего, что находится над и под поверхностью земельных участков и используется в процессе застройки и последующей эксплуатации зданий, строений, сооружений.

4. Границы зон на карте градостроительного зонирования устанавливаются по:

- линиям магистралей, улиц, проездов, разделяющим транспортные потоки

противоположных направлений;

- красным линиям;
- границам земельных участков;
- границам населенного пункта Новая Ладога
- естественным границам природных объектов;
- иным границам.

5. Градостроительный регламент по видам разрешенного использования недвижимости включает:

- основные виды разрешенного использования недвижимости, которые не могут быть запрещены при условии соблюдения технических регламентов по размещению, проектированию и строительству объектов недвижимости (основные виды использования);

- вспомогательные виды разрешенного использования, допустимые только в качестве дополнительных по отношению к основным видам использования и условно разрешенным видам использования и осуществляемые совместно с ними;

- виды использования, которые могут быть разрешены при соблюдении определенных условий, для которых необходимо получение разрешения на условно разрешенный вид использования объектов недвижимости с проведением публичных слушаний (условно разрешенные виды использования).

Все иные виды использования недвижимости, отсутствующие в настоящих Правилах, являются неразрешенными для соответствующей зоны и не могут быть разрешены, в том числе и по процедурам получения разрешения на условно разрешенный вид использования объектов недвижимости.

Для каждой зоны, выделенной на карте градостроительного зонирования, устанавливаются, как правило, несколько видов разрешенного использования недвижимости.

6. Действие градостроительного регламента не распространяется на земельные участки:

1) в границах территорий памятников и ансамблей, включенных в единый государственный реестр объектов культурного наследия (памятников истории и культуры) народов Российской Федерации, а также в границах территорий памятников или ансамблей, которые являются выявленными объектами культурного наследия и решения о режиме содержания, параметрах реставрации, консервации, воссоздания, ремонта и приспособлении которых принимаются в порядке, установленном законодательством Российской Федерации об охране объектов культурного наследия;

2) в границах территорий общего пользования;

3) занятые линейными объектами;

4) предоставленные для добычи полезных ископаемых.

7. Градостроительные регламенты не устанавливаются для земель лесного фонда, земель, покрытых поверхностными водами, земель запаса, земель особо охраняемых природных территорий (за исключением земель лечебно-оздоровительных местностей и курортов), сельскохозяйственных угодий в составе земель сельскохозяйственного назначения, земельных участков, расположенных в границах особых экономических зон и территорий опережающего социально-экономического развития.

8. Использование земельных участков, на которые действие градостроительных регламентов не распространяется или для которых градостроительные регламенты не устанавливаются, определяется уполномоченными федеральными органами исполнительной власти, уполномоченными органами исполнительной власти субъектов Российской Федерации или уполномоченными органами местного самоуправления в соответствии с федеральными законами

9. Всегда разрешенными основными видами использования в каждой территориальной зоне, при условии соответствия нормативам градостроительного проектирования, техническим регламентам и санитарно-эпидемиологическим правилам и нормативам, являются наземные сооружения на линейных объектах инженерной инфраструктуры, обеспечивающие реализацию разрешенного использования недвижимости в территориальной зоне (электро-, водо-, газо-, теплоснабжение, в том числе ТП, ЦТП, РП, ГРП, КНС, котельные, а также канализация, телефонизация и т.д.).

10. Решения по землепользованию и застройке принимаются в соответствии с документами территориального планирования, документацией по планировке территории и на основе установленных настоящими Правилами градостроительных регламентов, которые действуют в пределах зон и

распространяются в равной мере на все расположенные в одной и той же зоне земельные участки, иные объекты недвижимости независимо от форм собственности.

11. Ограничения использования земельных участков и объектов капитального строительства для осуществления градостроительной (строительной) деятельности на территории населенного пункта Новая Ладога устанавливаются статьей 30 настоящих Правил.

12. Применительно к территориям зон с особыми условиями использования территорий градостроительные регламенты устанавливаются в соответствии с законодательством Российской Федерации. В градостроительном регламенте в отношении земельных участков и объектов капитального строительства, расположенных в пределах вышеперечисленных зон с особыми условиями использования территорий, указываются ограничения использования земельных участков и объектов капитального строительства для данной зоны, в соответствии с федеральным законодательством.

13. Решения по землепользованию и застройке земельных участков, расположенных в указанных зонах, принимаются на основании заключений, которые выдают уполномоченные органы, на которые действующим законодательством возложены функции по регулированию строительной деятельности на данных территориях.

Статья 4. Открытость и доступность информации о землепользовании и застройке

1. Настоящие Правила, включая все входящие в их состав картографические и иные документы, являются открытыми для всех физических и юридических лиц, а также должностных лиц.

Администрация муниципального образования Новолодожское городское поселение обеспечивает возможность ознакомления с настоящими Правилами всех желающих путем:

- публикации Правил и открытой продажи их копий;
- предоставления Правил в библиотеки муниципального образования Новолодожское городское поселение;
- помещения Правил в сети Интернет;
- создания условий для ознакомления с настоящими Правилами в полном комплекте входящих в их состав картографических и иных документов в отделе по архитектуре и капитальному строительству администрации муниципального образования Новолодожское городское поселение.

2. Граждане имеют право участвовать в принятии решений по вопросам землепользования и застройки в соответствии с настоящими Правилами в соответствии с законодательством и в порядке Главы 5 настоящих Правил.

Глава 2. ПРАВА НА ИСПОЛЬЗОВАНИЕ ОБЪЕКТОВ НЕДВИЖИМОСТИ. ВОЗНИКШИЕ ДО ВСТУПЛЕНИЯ В СИЛУ ПРАВИЛ

Статья 5. Общие положения, относящиеся к ранее возникшим правам. Использование и строительные изменения объектов недвижимости, несоответствующих Правилам

1. Принятые до введения в действие настоящих Правил нормативные правовые акты муниципального образования Новолодожское городское поселение по вопросам землепользования и застройки применяются в части, не противоречащей настоящим Правилам.

2. Разрешения на строительство, реконструкцию, выданные до вступления в силу настоящих Правил являются действительными.

3. Объекты недвижимости, существовавшие на законных основаниях до вступления в силу настоящих Правил, или до вступления в силу изменений в настоящие Правила являются несоответствующими настоящим Правилам в случаях, когда эти объекты:

- а) имеют вид, виды использования, которые не поименованы как разрешенные для соответствующих территориальных зон;
- б) имеют вид, виды использования, которые поименованы как разрешенные для соответствующих территориальных зон, но расположены в санитарно-защитных зонах и водоохранных зонах, в пределах которых не предусмотрено размещение соответствующих

объектов согласно настоящим Правилам;

в) имеют параметры меньше (площадь и линейные размеры земельных участков, отступы построек от границ участка) или больше (плотность застройки - высота/этажность построек, процент застройки, процент использования участка) значений, установленных настоящими Правилами применительно к соответствующим зонам.

4. Правовым актом главы администрации муниципального Новолодожское городское поселение может быть придан статус несоответствия производственным и иным объектам, чьи санитарно-защитные зоны распространяются за пределы территориальной зоны расположения этих объектов (согласно Карте градостроительного зонирования) и функционирование которых наносит несоразмерный ущерб владельцам соседних объектов недвижимости, то есть значительно снижается стоимость этих объектов.

5. Отношения по поводу самовольного занятия земельных участков, самовольного строительства, использования самовольно занятых земельных участков и самовольных построек регулируются гражданским, градостроительным и земельным законодательством.

6. Объекты недвижимости, поименованные в пунктах 3, 4 настоящей статьи, а также ставшие несоответствующими после внесения изменений в настоящие Правила, могут использоваться без установления срока приведения их в соответствие с градостроительным регламентом, за исключением случаев, если использование таких земельных участков и объектов капитального строительства опасно для жизни или здоровья человека, для окружающей среды, объектов культурного наследия. Применительно к этим объектам в соответствии с федеральными законами может быть наложен запрет на продолжение их использования.

7. Все изменения несоответствующих объектов, осуществляемые путем изменения видов и интенсивности их использования, строительных параметров, могут производиться только в направлении приведения их в соответствие с настоящими Правилами.

Не допускается увеличивать площадь и строительный объем объектов недвижимости, указанных в подпунктах «а», «б» пункта 3 настоящей статьи. На этих объектах не допускается увеличивать объемы и интенсивность производственной деятельности без приведения используемой технологии в соответствие с требованиями безопасности - экологическими, санитарно-гигиеническими, противопожарными, гражданской обороны и предупреждения чрезвычайных ситуаций, иными требованиями безопасности, устанавливаемыми техническими регламентами (а до их принятия - соответствующими нормативами и стандартами безопасности).

Указанные в подпункте «в» пункта 3 настоящей статьи объекты недвижимости, несоответствующие настоящим Правилам по строительным параметрам (строения, затрудняющие или блокирующие возможность прохода, проезда, имеющие превышение площади и высоты по сравнению с разрешенными пределами и т.д.) поддерживаются и используются при условии, что эти действия не увеличивают степень несоответствия этих объектов настоящим Правилам. Действия по отношению к указанным объектам, выполняемые на основе разрешений на строительство, должны быть направлены на устранение несоответствия таких объектов настоящим Правилам.

Несоответствующий вид использования недвижимости не может быть заменен на иной несоответствующий вид использования.

Глава 3. ПОЛОЖЕНИЯ О РЕГУЛИРОВАНИИ ЗЕМЛЕПОЛЬЗОВАНИЯ И ЗАСТРОЙКИ И О ПОДГОТОВКЕ ДОКУМЕНТАЦИИ ПО ПЛАНИРОВКЕ ТЕРРИТОРИИ ОРГАНАМИ МЕСТНОГО САМОУПРАВЛЕНИЯ МУНИЦИПАЛЬНОГО ОБРАЗОВАНИЯ

Статья 6. Полномочия органов исполнительной власти Ленинградской области и органов местного самоуправления в области землепользования и застройки

1. По вопросам применения настоящих Правил к органам исполнительной власти Ленинградской области относятся полномочия согласно областному закону Ленинградской области от 07.07.2014 № 45-оз «О перераспределении полномочий в области градостроительной деятельности между органами

государственной власти Ленинградской области и органами местного самоуправления Ленинградской области».

2. По вопросам применения настоящих Правил к полномочиям администрации муниципального образования Новолодожское городское поселение относятся:

- обеспечение разработки документации по планировке территории, в порядке выполнения своих полномочий и функциональных обязанностей;
- участие в подготовке документов по предоставлению физическим и юридическим лицам земельных участков для использования существующих зданий, строений, сооружений, для строительства, реконструкции, а также для целей, не связанных со строительством;
- участие в согласовании документации по планировке территории, проектов внесения изменений в Правила на соответствие законодательству, настоящим Правилам и техническим регламентам;
- обеспечение предоставления градостроительных планов земельных участков в качестве самостоятельных документов;
- предоставление комиссии по землепользованию и застройке заключений по вопросам ее деятельности;
- предоставление по запросу Комиссии заключений, материалов для проведения публичных слушаний;
- организация и проведение публичных слушаний в случаях рассмотрения документации по изменению Правил и разработки проекта планировки территории;
- ведение Карты градостроительного зонирования, Карты зон с особыми условиями использования территорий, внесение в них утвержденных в установленном порядке изменений;
- предоставление заинтересованным лицам информации, которая содержится в Правилах;
- резервирование земель и изъятие, в том числе путем выкупа, земельных участков в границах поселения для муниципальных нужд;
- осуществление контроля за использованием и охраной земель;
- подготовка для Совета депутатов муниципального образования Новолодожское городское поселение, главы администрации муниципального образования Новолодожское городское поселение регулярных (не реже одного раза в год) докладов о реализации и применении Правил, включающих соответствующий анализ и предложения по совершенствованию Правил путем внесения в них изменений;
- иные обязанности, выполняемые в соответствии с законодательством.

3. По вопросам применения настоящих Правил в обязанности администрации муниципального образования Новолодожское городское поселение входит:

- предоставление физическим и юридическим лицам земельных участков для использования существующих зданий, строений, сооружений, для строительства, реконструкции и целей, не связанных со строительством из земель, находящихся в государственной собственности до разграничения государственной собственности на землю;
- обеспечение организации и проведения торгов - аукционов, конкурсов по предоставлению физическим, юридическим лицам земельных участков, предварительно подготовленных посредством планировки территории и образованных из состава государственных, муниципальных земель;
- другие обязанности, выполняемые в соответствии с законодательством.

4. По вопросам применения настоящих Правил уполномоченный государственный орган Ленинградской области в области охраны и использования объектов культурного наследия в соответствии с законодательством осуществляет контроль за соблюдением ограничений по условиям охраны объектов культурного наследия.

Границы ведения государственного уполномоченного органа в области охраны и использования объектов культурного наследия в части указанного вида контроля определяются границами зон охраны объектов культурного наследия, защитными зонами объектов культурного наследия.

Предметы осуществляемого указанным государственным уполномоченным органом контроля и согласований устанавливаются дифференцированно применительно к:

- объектам, включенным в списки объектов культурного наследия;
- объектам, не состоящим в списках объектов культурного наследия и расположенным в защитных зонах объектов культурного наследия, а в случае утверждения в установленном

порядке Проекта зон охраны объектов культурного наследия города Новая Ладога – зонах охраны объектов культурного наследия и зонах регулирования застройки.

Предметами согласования по объектам, включенным в списки объектов культурного наследия, являются вопросы, определяющие их назначение и характеристики реставрации, решаемые в индивидуальном порядке применительно к каждому объекту в отдельности.

Предметами согласования по объектам, не состоящим в списках объектов культурного наследия и расположенным в защитных зонах объектов культурного наследия, а в случае утверждения в установленном порядке Проекта зон охраны объектов культурного наследия города Новая Ладога – зонах охраны объектов культурного наследия, являются:

- границы земельных участков – в случаях, относящихся к проектам межевания застроенных и неразделенных на земельные участки территорий;
- отступы построек от границ земельных участков, соблюдение линий регулирования застройки;
- высота построек;
- архитектурное решение фасадов.

В случае утверждения в установленном порядке Проекта зон охраны объектов культурного наследия города Новая Ладога предметом согласования по объектам, не состоящим в списках объектов культурного наследия (включая свободные участки, предназначенные для новой застройки) и расположенные в зоне регулирования застройки, являются параметры проектируемых объектов.

Предметы согласований по объектам, не состоящим в списках объектов культурного наследия, разрабатываются в составе Проекта зон охраны памятников истории и культуры в форме численных значений и предписаний.

Уполномоченный орган Ленинградской области по охране и использованию объектов культурного наследия в установленных границах его ведения обеспечивает контроль за соблюдением ограничений по условиям охраны памятников истории, культуры и археологического слоя путем участия в:

- согласовании градостроительных планов земельных участков, расположенных в защитных зонах объектов культурного наследия, а в случае утверждения в установленном порядке Проекта зон охраны объектов культурного наследия города Новая Ладога – зонах охраны объектов культурного наследия;
- инспекциях на объектах культурного наследия, где производятся реставрационные работы;
- комиссиях по приемке в эксплуатацию реставрированных объектов культурного наследия.

5. По вопросам применения настоящих Правил специально уполномоченный орган в области охраны окружающей среды, уполномоченный орган в области санитарно-эпидемиологического надзора в соответствии с законодательством осуществляют контроль за соблюдением ограничений по экологическим, санитарно-эпидемиологическим условиям.

Статья 7. Комиссия по подготовке проекта землепользования и застройки

1. Комиссия по подготовке проекта по землепользованию и застройки муниципального образования Новолadoжское городское поселение (далее Комиссия) формируется в целях обеспечения реализации настоящих Правил и является постоянно действующим совещательным органом при главе администрации муниципального образования Новолadoжское городское поселение и осуществляет свою деятельность в соответствии с Областным законом № 25-оз от 10.04.2017 «О требованиях к составу и порядку деятельности комиссии по подготовке проекта правил землепользования и застройки на территории Ленинградской области».

Комиссия формируется на основании постановления главы администрации муниципального образования Новолadoжское городское поселение и осуществляет свою деятельность в соответствии с настоящими Правилами, Положением о Комиссии и Областным законом № 25-оз от 10.04.2017 «О требованиях к составу и порядку деятельности комиссии по подготовке проекта правил землепользования и застройки на территории Ленинградской области».

2. Комиссия по землепользованию и застройке:

- рассматривает заявления застройщиков о предоставлении разрешения на условно разрешенный

- вид использования земельного участка или объекта капитального строительства в порядке, установленном статьей 22 настоящих Правил;
- рассматривает заявления застройщиков о предоставлении разрешения на отклонение от предельных параметров разрешенного строительства, реконструкции объектов капитального строительства в порядке, установленном статьей 23 настоящих Правил;
 - организует и проводит публичные слушания в случаях рассмотрения вопросов о предоставлении разрешения на условно разрешенный вид использования земельного участка или объекта капитального строительства, о предоставлении разрешения на отклонение от предельных параметров разрешенного строительства, реконструкции объектов капитального строительства или рассмотрения проекта внесения изменений в Правила, в порядке, определенных Главой 5 настоящих Правил;
 - подготавливает рекомендации главе администрации муниципального образования Новолодожское городское поселение по результатам публичных слушаний, в том числе рекомендации о предоставлении разрешения на условно разрешенный вид использования, на отклонение от предельных параметров разрешенного строительства, реконструкции, рекомендации по досудебному урегулированию споров в связи с обращениями физических и юридических лиц по поводу решений органов местного самоуправления муниципального образования Новолодожское городское поселение, касающихся вопросов землепользования и застройки;
 - организует подготовку предложений о внесении изменений в Правила по процедурам статьи 25 настоящих Правил, а также иных документов, связанных с реализацией и применением настоящих Правил;
 - осуществляет другие полномочия.

Статья 8. Принципы градостроительной подготовки территорий и формирования земельных участков

1. Градостроительная подготовка земельных участков – действия, осуществляемые в соответствии с градостроительным законодательством, применительно к:

- а) неразделенным на земельные участки государственным и муниципальным землям посредством подготовки документации по планировке территории, результатом которых являются схемы границ образуемых земельных участков, используемые для проведения землеустроительных работ, принятия решений о предоставлении сформированных земельных участков физическим и юридическим лицам, подготовки градостроительных планов земельных участков и подготовки проектной документации;
- б) ранее образованным, принадлежащим физическим и юридическим лицам земельным участкам путем подготовки градостроительных планов земельных участков (как самостоятельных документов – без подготовки документации по планировке территории) с установлением в соответствии с частями 3 и 4 статьи 44 Градостроительного кодекса Российской Федерации характеристик (за исключением ранее установленных границ земельных участков) с использованием таких планов для подготовки проектной документации.

2. Градостроительные планы земельных участков как отдельные документы вне состава проектов межевания территории подготавливаются применительно к ранее образованным и прошедшим государственный кадастровый учет земельным участкам, правообладатели которых планируют на принадлежащих им земельных участках осуществить строительство новых объектов капитального строительства или реконструкцию, капитальный ремонт существующих объектов капитального строительства и должны подготовить проектную документацию в соответствии с предоставленными им на основании заявления градостроительными планами земельных участков.

Физическое или юридическое лицо обращается в администрацию муниципального образования Новолодожское городское поселение с заявлением о выдаче ему градостроительного плана земельного участка. Администрация муниципального образования Новолодожское городское поселение в течение 30 дней со дня поступления указанного обращения осуществляет подготовку градостроительного плана. Подготовленный градостроительный план рассматривается и утверждается уполномоченным органом

исполнительной власти Ленинградской области согласно областному закону Ленинградской области от 07.07.2014 № 45-оз «О перераспределении полномочий в области градостроительной деятельности между органами государственной власти Ленинградской области и органами местного самоуправления Ленинградской области»).

3. Действия по градостроительной подготовке территорий и образованию земельных участков включают две стадии:

1) установление границ земельных участков посредством планировки территории, осуществляемой в соответствии с законодательством о градостроительной деятельности, настоящими Правилами, иными нормативными правовыми актами муниципального образования Новолодожское городское поселение;

2) образование земельных участков посредством землеустроительных работ, осуществляемых в соответствии с определенными границами земельных участков в порядке, установленном земельным законодательством.

4. Результатом первой стадии является документация по планировке территории, содержащая необходимые для осуществления государственного кадастрового учета сведения об образуемом земельном участке.

5. Границы образуемых земельных участков, утвержденные в составе документации по планировке территории, являются основанием для второй стадии действий – образования земельных участков посредством землеустроительных работ, осуществления их государственного кадастрового учета.

Результатом второй стадии действий являются кадастровые планы земельных участков.

6. Земельный участок, находящийся в государственной или муниципальной собственности, может быть предоставлен физическим и юридическим лицам для строительства только при наличии кадастрового плана земельного участка, утвержденного в соответствии с законодательством о государственном кадастре объектов недвижимости.

7. Наличие градостроительного плана земельного участка является необходимым условием для подготовки проектной документации и получения разрешения на строительство в порядке, определенном законодательством о градостроительной деятельности и в соответствии со статьями 17, 18 настоящих Правил.

8. Форма градостроительного плана земельного участка установлена приказом Министерства строительства и жилищно-коммунального хозяйства РФ от 6 июня 2016 г. № 400/пр "Об утверждении формы градостроительного плана земельного участка".

9. Порядок подготовки и предоставления технических условий подключения к внеплощадочным сетям инженерно-технического обеспечения определяется «Правилами определения и предоставления технических условий подключения объекта капитального строительства к сетям инженерно-технического обеспечения», утвержденными Постановлением Правительства Российской Федерации от 13 февраля 2006 г. № 83.

10. Градостроительный план земельного участка утверждается органом исполнительной власти Ленинградской области согласно областному закону Ленинградской области от 07.07.2014 № 45-оз «О перераспределении полномочий в области градостроительной деятельности между органами государственной власти Ленинградской области и органами местного самоуправления Ленинградской области».

Статья 9. Градостроительная подготовка территории с целью выявления свободных от прав третьих лиц земельных участков для строительства по инициативе администрации муниципального образования Новолодожское городское поселение

1. Орган администрации, уполномоченный в области градостроительной деятельности, в порядке выполнения своих полномочий и функциональных обязанностей, на основании Генерального плана муниципального образования Новолодожское городское поселение, плана его реализации, Правил обеспечивает подготовку документации по планировке территории посредством:

- самостоятельных действий;

- подготовки материалов для заключения договора между администрацией муниципального образования Новолодожское городское поселение с физическими, юридическими лицами, которые в соответствии с

законодательством обладают правом на выполнение работ по планировке территории.

Право на заключение договора на разработку документации по планировке территории приобретают победители конкурса на право выполнения муниципального заказа, проводимого в соответствии с законодательством и в порядке, определенном нормативным правовым актом муниципального образования Новолодожское городское поселение.

2. Подготовленный проект планировки или проект межевания подлежит:

- проверке на соответствие установленным требованиям, уполномоченным органом в области градостроительной деятельности;
- обсуждению на публичных слушаниях в соответствии с главой 5 настоящих Правил;
- представлению в уполномоченный орган в области градостроительной деятельности для принятия решения об утверждении или об отказе в его утверждении.

3. В случае утверждения документации по планировке территории администрация муниципального образования Новолодожское городское поселение обеспечивает:

- образование земельных участков посредством землеустроительных работ;
- государственный кадастровый учет земельного участка.

Статья 10. Градостроительная подготовка территорий по инициативе заявителей с целью выявления свободных от прав третьих лиц земельных участков для строительства

1. Лица, заинтересованные в выявлении земельных участков, свободных от прав третьих лиц для строительства, обращаются в администрацию муниципального образования Новолодожское городское поселение с заявлением.

В заявлении указывается:

- предполагаемое место размещения в виде схемы с указанием границ территории;
- обоснование примерного размера земельного участка;
- испрашиваемое право на земельный участок;

К заявлению может быть затребовано технико-экономическое обоснование проекта строительства или необходимые расчеты, материалы предварительных архитектурно-градостроительных проработок.

2. В случае, если для выделения земельного участка необходима разработка проекта планировки или проекта межевания, заявитель за свой счет обеспечивает их подготовку. К подготовленной документации применяются процедуры, предусмотренные пунктом 2 статьи 9 настоящих правил.

3. Предоставление лицам земельных участков осуществляется в порядке, определенном статьей 12 настоящих Правил и в соответствии с Земельным кодексом РФ.

Статья 11. Градостроительная подготовка территорий существующей застройки, не разделенной на земельные участки, с целью формирования земельных участков, на которых расположены объекты капитального строительства

1. Выделение земельных участков посредством градостроительной подготовки застроенных и не разделенных на земельные участки территорий, обремененных правами третьих лиц, для формирования земельных участков, на которых расположены объекты капитального строительства, включая земельные участки многоквартирных домов, иных зданий, строений, сооружений, осуществляются в порядке, определенном законодательством о градостроительной деятельности, и в соответствии с ним – настоящими Правилами, иными нормативными правовыми актами муниципального образования Новолодожское городское поселение.

2. Формирование выделенных посредством градостроительной подготовки из состава неразделенных застроенных территорий земельных участков многоквартирных домов осуществляется в порядке, определенном земельным законодательством, статьей 16 Федерального закона от 29.12.2004 № 189-ФЗ «О введении в действие Жилищного кодекса Российской Федерации».

3. В целях установления границ земельных участков многоквартирных домов, иных зданий, строений сооружений на застроенных территориях, неразделенных на земельные участки, собственники или уполномоченные ими лица направляют соответствующее заявление в орган администрации муниципального образования Новолодожское городское поселение, уполномоченный в области градостроительной деятельности. К заявлению прилагается схема границ формируемого земельного

участка.

4. Орган администрации муниципального образования Новолодожское городское поселение, уполномоченный в области градостроительной деятельности проверяет соответствие схемы границ формируемого земельного участка:

а) техническим регламентам (а вплоть до их вступления в установленном порядке в силу – нормативных технических документов в части, не противоречащей Федеральному закону «О техническом регулировании» и Градостроительному кодексу Российской Федерации);

б) градостроительным регламентам, включая размеры и конфигурацию выявленных свободных земельных участков, предлагаемых для строительства в пределах застроенной территории, предельные параметры строительства;

в) минимальным размерам земельных участков многоквартирных домов, определенных градостроительными нормативами, действовавшими на период застройки территории;

г) требованиям обеспечения прохода, проезда на территории квартала, микрорайона, выполняемым путем установления границ зон действия публичных сервитутов;

д) требованиям о соблюдении прав третьих лиц.

5. Схемы границ образуемых земельных участков подлежат согласованию с правообладателями смежно-расположенных земельных участков, объектов капитального строительства. В случае не достижения согласия со стороны указанных правообладателей, вопрос о согласовании решается посредством публичных слушаний, проводимых в порядке, определенном главой 5 настоящих Правил.

6. Заявитель обеспечивает образование земельного участка посредством землеустроительных работ и его государственный кадастровый учет.

7. Правообладатели, планирующие на принадлежащих им земельных участках осуществить строительство новых объектов капитального строительства или реконструкцию, капитальный ремонт существующих объектов капитального строительства, обращаются в администрацию муниципального образования Новолодожское городское поселение с заявлением о выдаче градостроительного плана земельного участка в порядке, указанном в пункте 2 статьи 8 настоящих Правил.

Статья 12. Предоставление лицам земельных участков, образованных из состава государственных или муниципальных земель

1. До разграничения государственной собственности на землю органы местного самоуправления муниципального образования Новолодожское городское поселение в соответствии с земельным законодательством и в пределах их полномочий распоряжаются подготовленными и образованными земельными участками, расположенными в границах муниципального образования Новолодожское городское поселение, за исключением земельных участков, на которые в порядке, установленном законодательством, зарегистрированы права собственности физических, юридических лиц, Российской Федерации, Ленинградской области и Волховского муниципального района.

2. Порядок предоставления физическим и юридическим лицам земельных участков, образованных из состава государственных или муниципальных земель, определяется в соответствии с градостроительным, земельным и жилищным законодательством, нормативными правовыми актами муниципального образования Новолодожское городское поселение.

Статья 13. Основания, условия и принципы организации порядка изъятия земельных участков, иных объектов недвижимости для реализации государственных, муниципальных нужд

1. Изъятие земельных участков для государственных или муниципальных нужд в целях строительства, реконструкции объектов федерального значения, объектов регионального значения или объектов местного значения допускается, если указанные объекты предусмотрены утвержденными документами территориального планирования и утвержденными проектами планировки территории.

2. Принятие решения об изъятии земельных участков для государственных или муниципальных нужд в целях, не предусмотренных пунктом 1 должно быть обосновано:

1) решением о создании или расширении особо охраняемой природной территории (в случае изъятия земельных участков для создания или расширения особо охраняемой природной территории);

2) международным договором Российской Федерации (в случае изъятия земельных участков для выполнения международного договора);

3) лицензией на пользование недрами (в случае изъятия земельных участков для проведения работ, связанных с использованием недрами, в том числе осуществляемых за счет средств недропользователя);

4) решением о признании многоквартирного дома аварийным и подлежащим сносу или реконструкции (в случае изъятия земельного участка в связи с признанием расположенного на таком земельном участке многоквартирного дома аварийным и подлежащим сносу или реконструкции).

3. Решение об изъятии земельных участков для государственных или муниципальных нужд для строительства, реконструкции объектов федерального значения, объектов регионального значения или объектов местного значения может быть принято не позднее чем в течение трех лет со дня утверждения проекта планировки территории, предусматривающего размещение таких объектов.

4. Изъятие земельных участков для государственных или муниципальных нужд осуществляется по решениям уполномоченных органов исполнительной власти или органов местного самоуправления, предусмотренных статьей 56.2 Земельного кодекса РФ, которые принимаются как по их собственной инициативе, так и на основании ходатайства об изъятии земельных участков для государственных или муниципальных нужд, поданного организацией, указанной в пункте 1 статьи 56.4 Земельного кодекса РФ.

5. Изъятие земельных участков для государственных или муниципальных нужд, в результате которого прекращаются право постоянного (бессрочного) пользования, право пожизненного наследуемого владения, договор аренды земельного участка, находящегося в государственной или муниципальной собственности, или право безвозмездного пользования таким земельным участком, может осуществляться независимо от формы собственности на такой земельный участок.

6. Допускается изъятие земельных участков, расположенных на территории одного субъекта Российской Федерации, для государственных нужд другого субъекта Российской Федерации в случае, если это изъятие осуществляется для размещения объектов регионального значения такого субъекта Российской Федерации, предусмотренных документами территориального планирования субъекта Российской Федерации, на территории которого расположены такие земельные участки.

7. Если строительство, реконструкцию объектов федерального значения, объектов регионального значения или объектов местного значения, для строительства, реконструкции которых для государственных или муниципальных нужд изымаются земельные участки, предполагается осуществлять полностью или частично за счет средств организаций, указанных в пункте 1 статьи 56.4 Земельного кодекса РФ, изъятие таких земельных участков осуществляется по ходатайству указанных организаций.

8. Запрещается изъятие для государственных или муниципальных нужд земельных участков, предоставленных федеральным государственным бюджетным учреждениям, осуществляющим управление особо охраняемыми природными территориями федерального значения, за исключением случаев, предусмотренных федеральными законами.

Статья 14. Условия принятия решений о резервировании земельных участков для реализации государственных, муниципальных нужд

1. Решение о резервировании земель для федеральных нужд принимается федеральным органом исполнительной власти, уполномоченным на оказание государственных услуг и управление федеральным имуществом, в установленной сфере деятельности которого планируется осуществить резервирование.

2. Решение о резервировании земель для государственных нужд субъекта Российской Федерации или муниципальных нужд принимается соответственно уполномоченным исполнительным органом государственной власти субъекта Российской Федерации или органом местного самоуправления.

3. Решение о резервировании земель принимается в соответствии со следующими документами:

а) документы территориального планирования. При наличии документации по планировке территории решение о резервировании земель принимается в соответствии с такой документацией;

б) решения об утверждении границ зон планируемого размещения объектов капитального строительства федерального, регионального или местного значения;

в) государственные программы геологического изучения недр, воспроизводства минерально-сырьевой базы и рационального использования недр, утвержденные в установленном порядке.

4. Подготовка решения о резервировании земель осуществляется на основании сведений государственного кадастра недвижимости (Росреестр).

5. Решение о резервировании земель должно содержать:

а) цели и сроки резервирования земель;

б) реквизиты документов, в соответствии с которыми осуществляется резервирование земель;

в) ограничения прав на зарезервированные земельные участки, устанавливаемые в соответствии с Земельным кодексом Российской Федерации и другими федеральными законами, необходимые для достижения целей резервирования земель;

г) сведения о месте и времени ознакомления заинтересованных лиц со схемой резервируемых земель, а также перечнем кадастровых номеров земельных участков, которые полностью или частично расположены в границах резервируемых земель.

6. К решению о резервировании земель прилагается схема резервируемых земель, а также перечень кадастровых номеров земельных участков, которые полностью или частично расположены в границах резервируемых земель.

Решение о резервировании земель и схема резервируемых земель должны содержать необходимые для внесения в государственный кадастр недвижимости сведения о земельных участках (их частях), права на которые ограничиваются решением о резервировании земель.

Решение о резервировании должно предусматривать:

- срок резервирования, в течение которого риски производства улучшений на зарезервированных земельных участках возлагаются на их правообладателей;

- выкуп зарезервированных земельных участков по истечении срока резервирования;

- компенсации правообладателям земельных участков в случае непринятия решения об их выкупе по завершении срока резервирования.

7. Решение о резервировании земель, принятое органами местного самоуправления, подлежит опубликованию в официальных средствах массовой информации органов местного самоуправления по месту нахождения резервируемых земельных участков.

Решение о резервировании земель вступает в силу не ранее его опубликования.

8. Орган государственной власти или орган местного самоуправления, принявшие решение о резервировании земель, направляют копию решения о резервировании земель и прилагаемую к нему схему резервируемых земель в федеральный орган исполнительной власти, осуществляющий ведение государственного кадастра недвижимости в порядке, установленном статьей 15 Федерального закона "О государственном кадастре недвижимости".

9. Государственная регистрация ограничений прав, установленных решением о резервировании земель, а также прекращения таких ограничений осуществляется в соответствии с Федеральным законом "О государственной регистрации прав на недвижимое имущество и сделок с ним".

10. В соответствии с градостроительным законодательством:

- со дня вступления в силу документов территориального планирования, проектов планировки и проектов межевания в их составе не допускается предоставление в частную собственность земельных участков, находящихся в собственности Российской Федерации, Ленинградской области, муниципальной собственности и расположенных в пределах зон резервирования, отображенных в указанных документах и определенных указанными проектами для будущего размещения объектов в порядке реализации государственных и муниципальных нужд;

- собственники земельных участков и иных объектов недвижимости, находящихся в пределах зон резервирования, отображенных в указанных документах и определенных указанными проектами для будущего размещения объектов в порядке реализации государственных и муниципальных нужд, вправе обжаловать в судебном порядке такие документы.

11. В случае осуществления собственником земельного участка, землепользователем, землевладельцем, арендатором земельного участка строительства или осуществления иных улучшений земельного участка, расположенного в границах зарезервированных земель, после информирования указанных лиц о резервировании земель собственник такого земельного участка, землепользователь, землевладелец,

арендатор такого земельного участка несут риск отнесения на них затрат и убытков, связанных со строительством на таком земельном участке или с иным его улучшением.

12. Земли для государственных или муниципальных нужд могут резервироваться на срок не более чем семь лет. Допускается резервирование земель, находящихся в государственной или муниципальной собственности и не предоставленных гражданам и юридическим лицам, для строительства автомобильных дорог, железных дорог и других линейных объектов на срок до двадцати лет.

13. Действие ограничений прав, установленных решением о резервировании земель, прекращается в связи со следующими обстоятельствами:

- а) истечение указанного в решении срока резервирования земель;
- б) предоставление в установленном порядке зарезервированного земельного участка, не обремененного правами третьих лиц, для целей, установленных решением о резервировании земель;
- в) отмена решения о резервировании земель органом государственной власти или органом местного самоуправления, принявшим решение о резервировании земель;
- г) изъятие в установленном порядке, в том числе путем выкупа, зарезервированного земельного участка для государственных или муниципальных нужд;
- д) решение суда, вступившее в законную силу.

14. В случае прекращения действия ограничений прав, установленных решением о резервировании земель, орган государственной власти или орган местного самоуправления, принявшие такое решение, обязаны в течение 30 дней с даты наступления обстоятельств, указанных в пункте 13 статьи 14 настоящих Правил, обратиться в федеральный орган исполнительной власти, осуществляющий ведение государственного кадастра недвижимости, с заявлением об исключении из государственного кадастра недвижимости сведений о зарезервированных землях, а также в федеральный орган исполнительной власти, осуществляющий государственную регистрацию прав на недвижимое имущество и сделок с ним, с заявлением о государственной регистрации прекращения ограничений прав, вызванных резервированием земель.

Статья 15. Условия установления публичных сервитутов

1. Орган администрации муниципального образования Новолодожское городское поселение, уполномоченный в области градостроительной деятельности имеет право устанавливать применительно к земельным участкам и иным объектам недвижимости, принадлежащим физическим или юридическим лицам, публичные сервитуты - ограничения для правообладателей на использование этих объектов, связанные с обеспечением общественных нужд – проезда, прохода через земельный участок, установки и эксплуатации объектов и коммуникаций инженерно-технического обеспечения (линий электросвязи, водо- и газопроводов, канализации и т.д.), охраны исторических и природных объектов, иных общественных нужд, которые не могут быть обеспечены иначе, как только путем установления публичных сервитутов.

2. Границы зон действия публичных сервитутов обозначаются на градостроительных планах земельных участков и отражаются в документах государственного кадастрового учета земельных участков и иных объектов недвижимости.

3. Порядок установления публичных сервитутов определяется законодательством, настоящими Правилами и в соответствии с ними нормативными правовыми актами муниципального образования Новолодожское городское поселение.

Статья 16. Право на строительные изменения недвижимости и основание для его реализации.

1. В соответствии с Градостроительным кодексом Российской Федерации нормы настоящей главы распространяются на земельные участки и иные объекты недвижимости, которые не являются памятниками истории и культуры.

Действия по подготовке проектной документации, осуществлению реставрационных и иных работ применительно к объектам недвижимости, которые в соответствии с законодательством являются памятниками истории и культуры, регулируются законодательством об охране объектов культурного наследия.

2. Правообладатели земельных участков, иных объектов недвижимости, их доверенные лица вправе

производить строительные изменения недвижимости. Под строительными изменениями понимаются новое строительство, реконструкция, пристройка, снос объектов капитального строительства, капитальный ремонт, затрагивающий конструктивные и другие характеристики надежности и безопасности объектов капитального строительства, иные подобные изменения объектов капитального строительства.

Право на строительные изменения недвижимости может быть реализовано при наличии разрешения на строительство, предоставляемого в соответствии с градостроительным законодательством и настоящими Правилами, за исключением случаев, предусмотренных частью 17 статьи 51 Градостроительного кодекса Российской Федерации.

3. Разрешение на строительство предоставляется в порядке, определенном в соответствии со статьей 51 Градостроительного кодекса Российской Федерации и статьей 18 настоящих Правил.

Статья 17. Подготовка проектной документации

1. Назначение, состав, содержание, порядок подготовки и утверждения проектной документации определяется законодательством о градостроительной деятельности и в соответствии с ним – Постановлением Правительства Российской Федерации от 16 февраля 2008 г. № 87 «О составе разделов проектной документации и требованиях к их содержанию».

В соответствии с частью 3 статьи 48 Градостроительного кодекса Российской Федерации подготовка проектной документации не требуется при строительстве, реконструкции, капитальном ремонте объектов индивидуального жилищного строительства (отдельно стоящих жилых домов с количеством этажей не более чем три, предназначенных для проживания одной семьи). В указанных случаях застройщик по собственной инициативе вправе обеспечить подготовку проектной документации применительно к объектам индивидуального жилищного строительства.

2. На основании проектной документации предоставляются разрешения на строительство, кроме случаев, определенных Градостроительным кодексом Российской Федерации и областным законом № 38-оз "Об установлении случаев, при которых не требуется получение разрешения на строительство на территории Ленинградской области".

3. Проектная документация подготавливается применительно к зданиям, строениям, сооружениям и их частям, реконструируемым, создаваемым в границах сформированного земельного участка на основании градостроительного плана земельного участка.

4. Проектная документация разрабатывается в соответствии с:

- градостроительным регламентом территориальной зоны расположения соответствующего земельного участка, градостроительным планом земельного участка;
- техническими регламентами (до их принятия – строительными нормами и правилами, иными нормативно-техническими документами, действующими на момент подготовки проектной документации);
- результатами инженерных изысканий;
- техническими условиями подключения проектируемого объекта к внеплощадочным сетям инженерно-технического обеспечения (в случае, если функционирование проектируемого объекта не может быть обеспечено без такого подключения).

5. Для подготовки проектной документации выполняются инженерные изыскания в порядке, определенном статьей 47 Градостроительного кодекса Российской Федерации.

Не допускаются подготовка и реализация проектной документации без выполнения соответствующих инженерных изысканий.

Порядок проведения инженерных изысканий для подготовки проектной документации и осуществления строительства, состав и формы документов, отражающих результаты инженерных изысканий, определяются в соответствии с градостроительным законодательством, нормативными правовыми актами Правительства Российской Федерации.

6. Технические условия подготавливаются организациями, осуществляющими эксплуатацию сетей инженерно-технического обеспечения:

- при предоставлении физическим и юридическим лицам прав на земельные участки, сформированные из

состава государственных и муниципальных земель;

- по запросам лиц, обладающих правами на земельные участки и желающих осуществить строительство, реконструкцию принадлежащих им объектов.

Порядок определения и предоставления технических условий и определения платы за подключение, а также порядок подключения объекта недвижимости к сетям инженерно-технического обеспечения установлен «Правилами определения и предоставления технических условий подключения объекта капитального строительства к сетям инженерно-технического обеспечения», утвержденными Постановлением Правительства Российской Федерации от 13 февраля 2006 г. № 83.

7. Состав, порядок оформления и представления проектной документации для получения разрешений на строительство устанавливаются Градостроительным кодексом Российской Федерации и в соответствии с ним иными нормативными правовыми актами.

Состав проектной документации объектов капитального строительства, за исключением проектной документации линейных объектов, определяется частью 12 статьи 48 Градостроительного кодекса Российской Федерации.

8. Проектная документация утверждается застройщиком или заказчиком. В случаях, предусмотренных статьей 49 Градостроительного кодекса Российской Федерации, застройщик или заказчик до утверждения проектной документации направляет ее на государственную экспертизу.

Статья 18. Выдача разрешений на строительство

1. Разрешение на строительство представляет собой документ, подтверждающий соответствие проектной документации требованиям градостроительного плана земельного участка или проекту планировки территории и проекту межевания территории (в случае строительства, реконструкции линейных объектов) и дающий застройщику право осуществлять строительство, реконструкцию объектов капитального строительства, за исключением случаев, предусмотренных Градостроительным кодексом Российской Федерации.

2. Согласно статье 51 Градостроительного кодекса Российской Федерации разрешение на строительство выдается органом местного самоуправления по месту нахождения земельного участка. Исключениями являются случаи, определенные Градостроительным кодексом Российской Федерации.

В соответствии с законом Ленинградской области «О перераспределении полномочий в области градостроительной деятельности между органами государственной власти и органами местного самоуправления Ленинградской области» от 7 июля 2014 года № 45-оз разрешение на строительство выдается уполномоченным органом исполнительной власти Ленинградской области, за исключением случаев, предусмотренных федеральным законодательством.

3. Форма разрешения на строительство установлена приказом Министерства строительства и жилищно-коммунального хозяйства Российской Федерации от 19 февраля 2015 г. № 117/пр «Об утверждении формы разрешения на строительство и формы разрешения на ввод объекта в эксплуатацию».

4. Порядок выдачи разрешения на строительство определен статьей 51 Градостроительного кодекса Российской Федерации.

5. Разрешения на строительство, выданные до вступления в силу настоящих Правил, действуют в течение срока, на который они были выданы, за исключением случаев, когда продолжение строительства на их основе противоречит требованиям градостроительного регламента. В этом случае застройщик имеет право подать заявление об отклонении от предельных параметров разрешенного строительства, реконструкции в Комиссию по землепользованию и застройке.

6. Орган, уполномоченный в области градостроительной деятельности имеет право изменить условия выданного ранее разрешения на строительство в направлении приведения разрешения в соответствие с градостроительным регламентом.

Статья 19. Строительный контроль и государственный строительный надзор

1. В процессе строительства, реконструкции, капитального ремонта проводится:

- государственный строительный надзор применительно к объектам, проектная документация которых в соответствии с Градостроительным кодексом Российской Федерации подлежит государственной экспертизе, а также применительно к объектам, проектная документация которых является типовой

проектной документацией или ее модификацией – в соответствии с законодательством;
- строительный контроль применительно ко всем объектам капитального строительства - в соответствии с законодательством.

2. Порядок проведения строительного контроля и осуществления государственного строительного надзора определены статьями 53, 54 Градостроительного кодекса Российской Федерации.

3. Осуществление государственного строительного надзора производится в соответствии с постановлением Правительства Российской Федерации от 1 февраля 2006 года №54 "О государственном строительном надзоре в Российской Федерации" (вместе с "Положением об осуществлении государственного строительного надзора в Российской Федерации").

Статья 20. Выдача разрешения на ввод объекта в эксплуатацию

1. Разрешение на ввод объекта в эксплуатацию представляет собой документ, который удостоверяет выполнение строительства, реконструкции объекта капитального строительства в полном объеме в соответствии с разрешением на строительство, соответствие построенного, реконструированного объекта капитального строительства градостроительному плану земельного участка или в случае строительства, реконструкции линейного объекта проекту планировки территории и проекту межевания территории, а также проектной документации.

2. В соответствии с законом Ленинградской области «О перераспределении полномочий в области градостроительной деятельности между органами государственной власти и органами местного самоуправления Ленинградской области» от 7 июля 2014 года № 45-оз разрешение на ввод объекта в эксплуатацию выдается уполномоченным органом исполнительной власти Ленинградской области, за исключением случаев, предусмотренных федеральным законодательством.

3. Форма разрешения на ввод объекта в эксплуатацию установлена Приказом Министерства строительства и жилищно-коммунального хозяйства Российской Федерации от 19 февраля 2015 г. № 117/пр «Об утверждении формы разрешения на строительство и формы разрешения на ввод объекта в эксплуатацию».

3. Порядок выдачи разрешения на ввод объекта в эксплуатацию определен статьей 55 Градостроительного кодекса Российской Федерации.

Глава 4. ОБ ИЗМЕНЕНИИ ВИДОВ РАЗРЕШЕННОГО ИСПОЛЬЗОВАНИЯ ЗЕМЕЛЬНЫХ УЧАСТКОВ И ОБЪЕКТОВ КАПИТАЛЬНОГО СТРОИТЕЛЬСТВА ФИЗИЧЕСКИМИ И ЮРИДИЧЕСКИМИ ЛИЦАМИ

Статья 21. Изменение одного вида на другой вид использования земельных участков и иных объектов недвижимости

1. Изменение одного вида разрешенного использования земельных участков и объектов капитального строительства на другой вид такого использования осуществляется в соответствии с градостроительным регламентом при условии соблюдения требований технических регламентов.

2. Перечень возможных видов разрешенного использования земельных участков и объектов капитального строительства принят в соответствии с Приказом Минэкономразвития России от 01.09.2014 № 540 «Об утверждении классификатора видов разрешенного использования земельных участков» и Приказом Министерства экономического развития Российской Федерации от 30.09.2015 № 709 «О внесении изменений в классификатор видов разрешенного использования земельных участков, утвержденный приказом Минэкономразвития России от 01.10.2014 № 540».

3. Основные и вспомогательные виды разрешенного использования земельных участков и объектов капитального строительства правообладателями земельных участков и объектов капитального строительства, за исключением органов государственной власти, органов местного самоуправления, государственных и муниципальных учреждений, государственных и муниципальных унитарных предприятий, выбираются самостоятельно без дополнительных разрешений и согласования.

4. В случае если изменение одного вида на другой вид разрешенного использования земельных участков и иных объектов недвижимости связано с необходимостью подготовки проектной документации и

получением разрешения на строительство, применяется порядок, установленный статьями 17 и 18 настоящих Правил.

5. В случае если изменение одного вида на другой вид разрешенного использования земельных участков и иных объектов недвижимости не связано с необходимостью подготовки проектной документации и может быть осуществлено без получения разрешения на строительство, заявителю необходимо получить соответствующее заключение в органе администрации муниципального образования Новолодожское городское поселение, уполномоченном в области градостроительной деятельности.

6. Собственник, землепользователь, землевладелец, арендатор недвижимости обеспечивает внесение соответствующих изменений в документы учета недвижимости и документы о регистрации прав на недвижимость.

7. В случае если правообладатель земельного участка и/или объекта капитального строительства запрашивает изменение основного разрешенного вида использования на условно разрешенный вид использования, применяется порядок предоставления разрешения на условно разрешенный вид использования земельного участка или объекта капитального строительства статьи 39 Градостроительного кодекса Российской Федерации в соответствии с ним главой 5 настоящих Правил.

8. Решения об изменении одного вида разрешенного использования земельных участков и объектов капитального строительства, расположенных в границах территорий, на которые действие градостроительных регламентов не распространяется или для которых градостроительные регламенты не устанавливаются, на другой вид такого использования принимаются в соответствии с федеральными законами.

Статья 22. Порядок предоставления разрешения на условно разрешенный вид использования земельного участка или объекта капитального строительства

1. Разрешение на условно разрешенный вид использования земельного участка или объекта капитального строительства требуется в случаях, когда правообладатели планируют использовать принадлежащие им земельные участки, иные объекты недвижимости в соответствии с видом (видами) использования, которые определены настоящими Правилами как условно разрешенные виды использования земельных участков и объектов капитального строительства применительно к соответствующей территориальной зоне, обозначенной на Карте градостроительного зонирования.

2. Разрешение на условно разрешенный вид использования может предоставляться:

- 1) на стадии градостроительной подготовки земельного участка из состава государственных, муниципальных земель для предоставления физическим, юридическим лицам;
- 2) на стадии подготовки проектной документации, до получения разрешения на строительство;
- 3) в процессе использования земельных участков, иных объектов недвижимости, когда правообладатели планируют изменить их назначение.

Физические, юридические лица, заинтересованные в получении разрешения на условно разрешенный вид использования обращаются в администрацию муниципального образования Новолодожское городское поселение в Комиссию по землепользованию и застройке с соответствующим заявлением.

3. В заявлении указывается:

- 1) сведения о заявителе;
- 2) адрес расположения земельного участка, объекта капитального строительства;
- 3) схема планируемой застройки земельного участка с указанием мест расположения существующих и намечаемых построек и описанием их характеристик (общая площадь, этажность, места парковки автомобилей и т.д.);
- 4) эскизный проект строительства, реконструкции объекта капитального строительства, который предлагается реализовать в случае представления разрешения на условно разрешенный вид использования;
- 5) обосновывающие материалы – информация о планируемых объемах ресурсов, необходимых для функционирования объекта (численность работающих, грузооборот, потребность в подъездных железнодорожных путях, энергообеспечение, водоснабжение и т.д.; технические условия, предоставленные уполномоченными организациями, подтверждающие возможность получения

инженерных ресурсов в полном объеме), о предполагаемом уровне воздействия на окружающую среду (объем и характер выбросов в атмосферу, количество отходов производства и степень их вредности), о планируемом количестве посетителей и о потребности в местах парковки автомобилей.

4. При получении заявления Комиссия:

1) при соответствии документов перечню, предусмотренному пунктом 3 настоящей статьи, регистрирует заявление;

2) в срок не более четырнадцати рабочих дней со дня регистрации заявления, готовит заключение по предмету запроса;

3) в течение трех рабочих дней после регистрации заявления запрашивают письменное заключение по предмету запроса от органа администрации муниципального образования Новолодожское городское поселение уполномоченного в области градостроительной деятельности.

4) в течение трех рабочих дней после регистрации заявления запрашивает письменные заключения по предмету запроса от уполномоченного государственного органа охраны объектов культурного наследия, уполномоченного органа в области охраны окружающей среды, уполномоченного органа в области санитарно-эпидемиологического надзора. Указанные запросы направляются в случаях, когда соответствующий земельный участок расположен в границах зон, выделенных на Карте зон с особыми условиями использования территорий по экологическим условиям и нормативному режиму хозяйственной деятельности и/или по условиям охраны объектов культурного наследия.

Письменные заключения указанных уполномоченных органов предоставляются в администрацию муниципального образования Новолодожское городское поселение в течение десяти рабочих дней со дня поступления запроса.

5. Основаниями для составления письменных заключений являются:

1) соответствие намерений заявителя настоящим Правилам;

2) соблюдение обязательных нормативов и стандартов, установленных в соответствии с законодательством в целях охраны окружающей природной и культурно-исторической среды, здоровья, безопасности проживания и жизнедеятельности людей;

3) соблюдение прав владельцев смежно-расположенных объектов недвижимости, иных физических и юридических лиц.

6. Вопрос о предоставлении разрешения на условно разрешенный вид использования подлежит обсуждению на публичных слушаниях.

7. В целях соблюдения права человека на благоприятные условия жизнедеятельности, прав и законных интересов правообладателей земельных участков и объектов капитального строительства публичные слушания по вопросу предоставления разрешения на условно разрешенный вид использования проводятся с участием граждан, проживающих в пределах территориальной зоны, в границах которой расположен земельный участок или объект капитального строительства, применительно к которым запрашивается разрешение. В случае, если условно разрешенный вид использования земельного участка или объекта капитального строительства может оказать негативное воздействие на окружающую среду, публичные слушания проводятся с участием правообладателей земельных участков и объектов капитального строительства, подверженных риску такого негативного воздействия.

8. Комиссия направляет сообщения о проведении публичных слушаний по вопросу предоставления разрешения на условно разрешенный вид использования правообладателям земельных участков, имеющих общие границы с земельным участком, применительно к которому запрашивается данное разрешение, правообладателям объектов капитального строительства, расположенных на земельных участках, имеющих общие границы с земельным участком, применительно к которому запрашивается данное разрешение, и правообладателям помещений, являющихся частью объекта капитального строительства, применительно к которому запрашивается данное разрешение. Указанные сообщения направляются не позднее чем через десять дней со дня поступления заявления заинтересованного лица о предоставлении разрешения на условно разрешенный вид использования.

9. Срок проведения публичных слушаний с момента оповещения жителей муниципального образования о времени и месте проведения до дня опубликования заключения о результатах публичных слушаний не

может быть более одного месяца.

10. Участники публичных слушаний по вопросу о предоставлении разрешения на условно разрешенный вид использования вправе представить в комиссию свои предложения и замечания, касающиеся указанного вопроса, для включения их в протокол публичных слушаний.

12. Заключение о результатах публичных слушаний по вопросу предоставления разрешения на условно разрешенный вид использования подлежит опубликованию в порядке, установленном для официального опубликования муниципальных правовых актов, иной официальной информации и размещается на официальном сайте муниципального образования Новолодожское городское поселение в сети "Интернет".

13. На основании заключения о результатах публичных слушаний по вопросу о предоставлении разрешения на условно разрешенный вид использования Комиссия осуществляет подготовку рекомендаций о предоставлении разрешения на условно разрешенный вид использования или об отказе в предоставлении такого разрешения с указанием причин принятого решения и направляет их главе администрации муниципального образования Новолодожское городское поселение.

14. Разрешение на условно разрешенный вид использования может быть предоставлено с условиями, которые определяют пределы реализации согласованного вида использования с учетом недопущения причинения ущерба смежным землепользователям и снижения стоимости соседних объектов недвижимости.

15. На основании указанных в части 12 настоящей статьи рекомендаций уполномоченный в области градостроительной деятельности орган исполнительной власти Ленинградской области принимает решение о предоставлении разрешения на условно разрешенный вид использования или об отказе в предоставлении такого разрешения. Указанное решение подлежит опубликованию в порядке, установленном для официального опубликования муниципальных правовых актов, иной официальной информации, и размещается на официальном сайте муниципального образования Новолодожское городское поселение в сети "Интернет".

16. Расходы, связанные с организацией и проведением публичных слушаний по вопросу предоставления разрешения на условно разрешенный вид использования, несет физической или юридическое лицо, заинтересованное в предоставлении такого разрешения.

17. Решение о предоставлении разрешения на условно разрешенный вид использования или об отказе в предоставлении такого разрешения может быть оспорено в судебном порядке.

Статья 23. Порядок предоставления разрешения на отклонение от предельных параметров разрешенного строительства, реконструкции объектов капитального строительства

1. Правообладатели земельных участков, имеющих размеры меньше установленных градостроительным регламентом минимальных размеров земельных участков либо конфигурация, инженерно-геологические или иные характеристики, которых неблагоприятны для застройки, вправе обратиться за разрешением на отклонение от предельных параметров разрешенного строительства, реконструкции объектов капитального строительства.

2. Заявление о предоставлении разрешения на отклонение от предельных параметров разрешенного строительства, реконструкции направляется в Комиссию по землепользованию и застройке и должно содержать обоснования того, что отклонения от предельных параметров разрешенного строительства, реконструкции:

- 1) соответствуют требованиям технических регламентов, требованиям охраны объектов культурного наследия;
- 2) необходимы для эффективного использования земельного участка;
- 3) не ущемляют права владельцев смежных земельных участков, других объектов недвижимости.

3. Вопрос о предоставлении разрешения на отклонение от предельных параметров разрешенного строительства, реконструкции подлежит обсуждению на публичных слушаниях.

4. Комиссия организует рассмотрение поступившего заявления на публичных слушаниях, куда персонально приглашаются владельцы земельных участков, иных объектов недвижимости, смежно-расположенных с земельным участком, относительно которого запрашивается отклонение, а также представители органов, уполномоченных регулировать и контролировать застройку и землепользование,

другие заинтересованные лица. Позиция указанных органов по рассматриваемому вопросу должна быть письменно зафиксирована в соответствующих заключениях, представляемых в комиссию до проведения публичных слушаний и доступных для ознакомления всем заинтересованным лицам.

Комиссия подготавливает и направляет главе администрации муниципального образования Новолодожское городское поселение рекомендации по результатам рассмотрения письменных заключений и публичных слушаний не позднее семи дней после их проведения.

5. Срок проведения публичных слушаний с момента оповещения жителей муниципального образования о времени и месте проведения публичных слушаний до дня опубликования заключения о результатах публичных слушаний не может быть более одного месяца.

6. Решение о предоставлении разрешения на отклонение от предельных параметров разрешенного строительства, реконструкции принимается уполномоченным в области градостроительной деятельности органом исполнительной власти Ленинградской области.

7. Расходы, связанные с организацией и проведением публичных слушаний по вопросу предоставления разрешения на условно разрешенный вид использования, несет физической или юридическое лицо, заинтересованное в предоставлении такого разрешения.

8. Решение об отказе в предоставлении разрешения или о предоставлении разрешения на отклонение от предельных параметров разрешенного строительства, реконструкции может быть оспорено в судебном порядке.

Глава 5. ПОЛОЖЕНИЕ О ПРОВЕДЕНИИ ПУБЛИЧНЫХ СЛУШАНИЙ ПО ВОПРОСАМ ЗЕМЛЕПОЛЬЗОВАНИЯ И ЗАСТРОЙКИ

Статья 24. Порядок организации и проведения публичных слушаний по вопросам землепользования и застройки

1. Проведение публичных слушаний по вопросам землепользования и застройки осуществляется в соответствии Градостроительным кодексом Российской Федерации, законодательством Российской Федерации и Ленинградской области, Уставом муниципального образования Новолодожское городское поселение, настоящими Правилами и иными нормативными правовыми актами.

2. Целями проведения публичных слушаний являются:

- выявление общественного мнения по теме и вопросам, выносимым на публичные слушания;
- подготовка предложений и рекомендаций по обсуждаемой проблеме;
- оказание влияния общественности на принятие решений органами местного самоуправления муниципального образования Новолодожское городское поселение по вопросам, выносимым на публичные слушания.

3. На публичные слушания в обязательном порядке выносятся:

- проекты внесения изменений в правила землепользования и застройки;
- проекты планировки территорий и проекты межевания территорий;
- вопросы предоставления разрешений на условно разрешенный вид использования земельных участков и объектов капитального строительства;
- вопросы отклонения от предельных параметров разрешенного строительства, реконструкции объектов капитального строительства.

4. В решении (постановлении) о назначении публичных слушаний указываются:

- 1) формулировка вопроса (наименование проекта муниципального правового акта), выносимого на публичные слушания;
- 2) дата, время, место проведения публичных слушаний;
- 3) инициатор проведения публичных слушаний;
- 4) состав Комиссии по проведению публичных слушаний, место и время ее работы.

5. Решение (постановление) о назначении публичных слушаний подлежит опубликованию не позднее чем за 10 дней до их проведения.

6. Решение (постановление) об отказе в назначении публичных слушаний должно быть мотивировано.

7. Продолжительность публичных слушаний по проекту правил землепользования и застройки составляет не менее двух и не более четырех месяцев со дня опубликования такого проекта.
8. Срок проведения публичных слушаний с момента оповещения жителей муниципального образования о времени и месте их проведения до дня опубликования заключения о результатах публичных слушаний устанавливается в соответствии с Градостроительным кодексом РФ.
9. Комиссия по проведению публичных слушаний, начиная со следующего дня после публикации решения (постановления) о проведении публичных слушаний:
 - 1) знакомит заинтересованных лиц с документами по вопросу публичных слушаний (проект внесения изменений в правила землепользования и застройки, проект планировки территории и т.д.);
 - 2) принимает письменные замечания и предложения (в том числе по участию в слушаниях должностных лиц, специалистов), поправки (если речь идет о муниципальных правовых актах), регистрирует их в специальном журнале; предложения об участии специалистов направляются в адрес комиссии не позднее 3-х дней до начала слушаний, чтобы обеспечить возможность их уведомления и ознакомления с необходимыми документами;
 - 3) регистрирует граждан, должностных лиц, представителей общественных организаций, юридических лиц, желающих участвовать, а также желающих выступить в публичных слушаниях;
 - 4) приглашает для участия в публичных слушаниях должностных лиц, специалистов с учетом поступивших предложений.
10. Действия Комиссии, указанные в пункте 1, прекращаются в 12 часов последнего рабочего дня до дня проведения публичных слушаний.
11. Публичные слушания открывает председатель комиссии по проведению публичных слушаний (далее – Председатель Комиссии).
12. Председатель Комиссии информирует о порядке проведения публичных слушаний, объявляет вопрос, вынесенный на публичные слушания, представляет инициаторов проведения публичных слушаний, участников, приглашенных специалистов.
13. Председатель Комиссии ведет публичные слушания и следит за порядком обсуждения вопросов, в порядке очередности предоставляет слово для выступления участникам слушаний
14. Для выступления на слушаниях отводится:
 - на вступительное слово Председателя Комиссии до 10 мин.;
 - на доклад инициатора проведения публичных слушаний до 20 мин.;
 - на выступление специалистов по вопросу публичных слушаний до 10 мин.;
 - на выступление участников до 3 мин.
15. По окончании выступлений экспертов Председатель Комиссии дает возможность участникам задать уточняющие вопросы, выступить в прениях. Время ответов на вопросы не может превышать времени основного выступления эксперта. Время выступления в прениях до 2 минут.
16. Протокол публичных слушаний осуществляется секретарем Комиссии. В него входят все не отозванные их авторами рекомендации и предложения.
17. После принятия протокола Председатель Комиссии закрывает собрание по проведению публичных слушаний.
18. Все поступившие документы и изменения регистрируются в протоколе Комиссии или оформляются в виде приложений к нему. Протокол публикуется на официальном сайте администрации муниципального образования Новолодожское городское поселение и предьявляется для ознакомления любым заинтересованным лицам.
19. Результаты публичных слушаний оформляются заключением, которое должно содержать: формулировку вопроса, вынесенного на публичные слушания, дату проведения, текст рекомендации (предложения), подписи председателя и членов комиссии. К заключению прилагается протокол публичных слушаний.
20. Комиссия обеспечивает публикацию заключения в средствах массовой информации и на официальном сайте администрации Новолодожское городское поселение.
21. Результаты публичных слушаний носят рекомендательный характер.

22. Заключение и протокол в срок не позднее трех рабочих дней направляется главе муниципального образования Новолодожское городское поселение для принятия решения о направлении проекта правил землепользования и застройки в орган исполнительной власти уполномоченный в области градостроительной деятельности.

Глава 6. ПОЛОЖЕНИЕ О ВНЕСЕНИИ ИЗМЕНЕНИЙ В ПРАВИЛА ЗЕМЛЕПОЛЬЗОВАНИЯ И ЗАСТРОЙКИ

Статья 25. Порядок внесения изменений в Правила землепользования и застройки

1. Заявители, указанные в части 3 статьи 33 Градостроительного кодекса Российской Федерации, направляют свои предложения о внесении изменений в Правила в Комиссию по землепользованию и застройке.

2. Комиссия в течение тридцати дней со дня поступления предложения о внесении изменения в Правила проверяет их соответствие основаниям, указанным в части 2 статьи 33 Градостроительного кодекса Российской Федерации и осуществляет подготовку заключения, в котором содержится рекомендации о внесении в соответствии с поступившими предложениями изменений в Правила или об отклонении такого предложения с указанием причин отклонения, и направляет это заключение главе администрации муниципального образования Новолодожское городское поселение.

3. Глава администрации муниципального образования Новолодожское городское поселение с учетом рекомендаций в течение тридцати дней принимает решение о подготовке проекта внесения изменений в Правила с указанием срока на подготовку проекта или об отклонении предложения с указанием причин отклонения и направляет копию такого решения заявителям.

4. В случае принятия решения о подготовке проекта внесения изменений в Правила глава администрации муниципального образования Новолодожское городское поселение в течение десяти дней обеспечивает опубликование сообщения о принятии такого решения в порядке, установленном для официального опубликования муниципальных правовых актов, иной официальной информации.

5. Комиссия готовит проект внесения изменений в Правила и направляет его в орган администрации муниципального образования Новолодожское городское поселение, уполномоченный в области градостроительной деятельности для проверки на соответствие:

- требованиям технических регламентов;
- генеральному плану муниципального образования Новолодожское городское поселение;
- схемам территориального планирования Российской Федерации, Ленинградской области, Волховского муниципального района.

6. Глава муниципального образования Новолодожское городское поселение направляет материалы проекта внесения изменений в Правила для проверки в орган исполнительной власти Ленинградской области, уполномоченный в области градостроительной деятельности.

7. Орган исполнительной власти Ленинградской области, уполномоченный в области градостроительной деятельности направляет главе муниципального образования Новолодожское городское поселение после проверки проект внесения изменений в Правила для назначения публичных слушаний, либо направляет главе администрации муниципального образования Новолодожское городское поселение проект внесения изменений в Правила на доработку.

7. Глава муниципального образования Новолодожское городское поселение принимает решение о проведении публичных слушаний.

8. Комиссия по землепользованию и застройке проводит публичные слушания в порядке, определенном главой 5 настоящих Правил.

9. После завершения публичных слушаний Комиссия в срок не позднее трех рабочих дней направляет главе администрации муниципального образования Новолодожское городское поселение проект внесения изменений в Правила, с обязательными приложениями:

- протоколами публичных слушаний;

- заключениями о результатах публичных слушаний;
- рекомендациями по вопросу о внесении изменений в Правила.

10. Глава администрации муниципального образования Новолодожское городское поселение в течение десяти дней после представления ему проекта внесения изменений в Правила принимает решение о направлении указанного проекта в уполномоченный в области градостроительной деятельности орган исполнительной власти Ленинградской области или решение об отклонении проекта и направлении его на доработку с указанием даты его повторного представления.

11. Уполномоченный орган в области градостроительной деятельности исполнительной власти Ленинградской области по результатам рассмотрения проекта и обязательных приложений к нему может утвердить его или направить главе администрации муниципального образования Новолодожское городское поселение на доработку в соответствии с результатами публичных слушаний по указанному проекту.

12. Изменения в Правила подлежат обязательному опубликованию в порядке, установленном для официального опубликования информации.

Глава 7. О РЕГУЛИРОВАНИИ ИНЫХ ВОПРОСОВ ЗЕМЛЕПОЛЬЗОВАНИЯ И ЗАСТРОЙКИ

Статья 26. Контроль за сохранностью и использованием земельных участков и иных объектов недвижимости.

1. Контроль за сохранностью и использованием объектов недвижимости осуществляют должностные лица надзорных и контролирующих органов, которым в соответствии с законодательством предоставлены такие полномочия.

2. Должностные лица надзорных и контролирующих органов, действуя в соответствии с законодательством, вправе производить наружный и внутренний осмотр объектов недвижимости, получать от правообладателей недвижимости необходимую информацию, знакомиться с документацией, относящейся к использованию и изменению объектов недвижимости.

3. Правообладатели объектов недвижимости обязаны оказывать должностным лицам надзорных и контрольных органов, действующим в соответствии с законодательством, содействие в выполнении ими своих обязанностей.

4. Государственный контроль за использованием и сохранностью жилищного фонда независимо от его формы собственности, а также соответствием жилых помещений и коммунальных услуг установленным требованиям осуществляется уполномоченными федеральными органами исполнительной власти, органами государственной власти субъектов Российской Федерации в соответствии с федеральным законом и иными нормативными правовыми актами Российской Федерации.

5. Комиссия по землепользованию и застройке имеет право выявлять объекты недвижимости, находящиеся в ненадлежащем, ветхом, или аварийном состоянии и предоставлять список таких домов в соответствующие контролирующие органы.

Статья 27. Ответственность за нарушения Правил

1. За нарушение настоящих Правил физические и юридические лица, а также должностные лица несут ответственность в соответствии с законодательством Российской Федерации, Ленинградской области, иными нормативными правовыми актами.

ЧАСТЬ II. КАРТА ГРАДОСТРОИТЕЛЬНОГО ЗОНИРОВАНИЯ. КАРТА ЗОН С ОСОБЫМИ УСЛОВИЯМИ ИСПОЛЬЗОВАНИЯ ТЕРРИТОРИЙ

Статья 28. Карта градостроительного зонирования

1. Градостроительное зонирование – зонирование территории муниципального образования или ее частей в целях определения территориальных зон и установления градостроительных регламентов.
2. Градостроительное зонирование выполнено в соответствии с порядком установления территориальных зон, определенном ст. 34 Градостроительного кодекса Российской Федерации и предусматривает:
 - возможность сочетания в одной территориальной зоне различных видов существующего и планируемого использования земельных участков;
 - учет существующего землепользования;
3. Границы территориальных зон могут устанавливаться по:
 - линиям магистралей, улиц, проездов, пешеходных путей;
 - красным линиям;
 - границам земельных участков;
 - границам населенных пунктов в пределах муниципального образования;
 - границам муниципальных образований;
 - естественным границам природных объектов;
 - иным границам.

Статья 29. Карта зон с особыми условиями использования территорий

Статья 29.1. Карта зон с особыми условиями использования территорий по экологическим условиям и нормативному режиму хозяйственной деятельности

Согласно Градостроительному кодексу Российской Федерации границы зон с особыми условиями использования территорий могут отображаться на отдельной карте. Границы зон с особыми условиями использования территорий могут не совпадать с границами территориальных зон.

Статья 29.2. Карта зон с особыми условиями использования территорий (защитные зоны объектов культурного наследия, границы территорий объектов культурного наследия)

Защитные зоны объектов культурного наследия устанавливаются на основании статьи 34.1 Федерального закона от 25 июня 2002 года № 73-ФЗ «Об объектах культурного наследия (памятниках истории и культуры) народов Российской Федерации» (статья 34.1 введена Федеральным законом от 05.04.2016 № 95-ФЗ)

ЧАСТЬ III. ГРАДОСТРОИТЕЛЬНЫЕ РЕГЛАМЕНТЫ

Статья 30. Перечень территориальных зон. Градостроительные регламенты территориальных зон

Статья 30.1. Перечень территориальных зон

КОД ЗОНЫ	ТЕРРИТОРИАЛЬНЫЕ ЗОНЫ	
	ЖИЛЫЕ ЗОНЫ	
Ж1	зона застройки индивидуальными жилыми домами	
Ж1.1	зона перспективной застройки индивидуальными жилыми домами	<i>территории, в границах которых предусматривается осуществление деятельности по комплексному и устойчивому развитию территории*</i>
Ж2.1	зона перспективной застройки малоэтажными многоквартирными жилыми домами (не более 3 этажей)	
Ж2	зона застройки малоэтажными многоквартирными жилыми домами (не более 3 этажей)	
Ж3	зона застройки среднеэтажными многоквартирными жилыми домами (не более 5 этажей)	
	ОБЩЕСТВЕННО-ДЕЛОВЫЕ ЗОНЫ	
О1	зона делового, общественного и коммерческого назначения	
О2	зона культовых зданий	
О3	зона дошкольных образовательных и общеобразовательных организаций	
О4	зона объектов здравоохранения	
О5	зона спортивных комплексов и сооружений	
	ЗОНЫ РЕКРЕАЦИОННОГО НАЗНАЧЕНИЯ	
Р1	зона озеленения общего пользования	
Р2	зона объектов отдыха и туризма	
	ПРОИЗВОДСТВЕННЫЕ ЗОНЫ	
П1	производственно-коммунальная зона IV-V класса опасности	
П2	производственно-коммунальная зона III класса опасности	
	ЗОНЫ ИНЖЕНЕРНОЙ И ТРАНСПОРТНОЙ ИНФРАСТРУКТУР	
Т1	зона транспортной инфраструктуры	
Т2	зона инженерной инфраструктуры	
	ЗОНЫ СЕЛЬСКОХОЗЯЙСТВЕННОГО ИСПОЛЬЗОВАНИЯ	
СХ1	зона, предназначенная для ведения садового и дачного хозяйства	
	ЗОНЫ СПЕЦИАЛЬНОГО НАЗНАЧЕНИЯ	
С1	зона озеленения специального назначения	
С2	зона кладбищ	
С3	зона иного специального назначения	

* в соответствии с п. 5.1 статьи 30 Градостроительного кодекса Российской Федерации на карте градостроительного зонирования в обязательном порядке устанавливаются территории, в границах которых предусматривается осуществление деятельности по комплексному и устойчивому развитию территории, в случае планирования осуществления такой деятельности. Границы таких территорий устанавливаются по границам одной или нескольких территориальных зон и могут отображаться на отдельной карте. В градостроительном регламенте в отношении земельных участков и объектов капитального строительства, расположенных в пределах соответствующей территориальной зоны, указываются расчетные показатели минимально допустимого уровня обеспеченности территории объектами коммунальной, транспортной, социальной инфраструктур и расчетные показатели максимально допустимого уровня территориальной доступности указанных объектов для населения в

случае, если в границах территориальной зоны, применительно к которой устанавливается градостроительный регламент, предусматривается осуществление деятельности по комплексному и устойчивому развитию территории.

Статья 30.2. Градостроительные регламенты территориальных зон

Градостроительные регламенты всех видов территориальных зон применяются с учетом ограничений, определенных статьей 31 настоящих Правил, иными документами по экологическим условиям и нормативному режиму хозяйственной деятельности, по условиям охраны объектов культурного наследия.

Коды (числовые обозначения), наименования и описание видов разрешенного использования земельных участков приедены в Правилах соответствии с Приказом Министерства экономического развития Российской Федерации от 01.10.2014 № 540 «Об утверждении классификатора видов разрешенного использования земельных участков».

ОБЩИЕ ТРЕБОВАНИЯ

1. Рекомендуемые плотности застройки участков жилых зон в соответствии со Сводом правил 42.13330.2011 «Градостроительство. Планировка и застройка городских и сельских поселений»

Территориальные зоны	Коэффициент застройки	Коэффициент плотности застройки
Жилые		
зона застройки среднеэтажными многоквартирными жилыми домами	0,4	0,8
зона застройки малоэтажными многоквартирными жилыми домами	0,3	0,6

*в условиях реконструкции существующей застройки плотность застройки допускается повышать, но не более чем на 30%

Основными показателями плотности застройки являются:

- коэффициент застройки — отношение площади, занятой под зданиями и сооружениями, к площади участка (квартала);
- коэффициент плотности застройки — отношение площади всех этажей зданий и сооружений к площади участка (квартала).

2. Площадь озелененной территории квартала (микрорайона) многоквартирной застройки жилой зоны в соответствии со Сводом правил 42.13330.2011 «Градостроительство. Планировка и застройка городских и сельских поселений» должна составлять, как правило, не менее 25 % площади территории квартала (без учета участков школ и детских дошкольных учреждений). Суммарная площадь озелененных территорий общего пользования - парков, лесопарков, садов, скверов, бульваров и др. должна быть не менее 8 кв. м на человека

3. Жилые здания с квартирами в первых этажах следует располагать, как правило, с отступом от красных линий. По красной линии допускается размещать жилые здания с встроенными в первые этажи или пристроенными помещениями общественного назначения, а на жилых улицах в условиях реконструкции сложившейся застройки - и жилые здания с квартирами в первых этажах.

На территории участка жилой застройки размещение в нижних этажах жилого дома встроенно-пристроенных нежилых объектов допускается при условии, если предусматриваются:

- обособленные от жилой территории входы для посетителей;
- обособленные подъезды и площадки для парковки автомобилей, обслуживающих встроенный объект;
- самостоятельные шахты для вентиляции;
- отделение нежилых помещений от жилых противопожарными, звукоизолирующими перекрытиями и перегородками;
- индивидуальные системы инженерного обеспечения встроенных помещений.

4. Размещение детских дошкольных учреждений в первых этажах жилых домов требует дополнительно обеспечения нормативных показателей: освещенности, инсоляции, площади и кубатуры помещений, высоты основных помещений не менее 3 метров в чистоте и организации прогулочных площадок на расстоянии от входа в помещение детского сада не более чем 30 м, а от окон жилого дома – не менее 15 м.
5. Расстояния между жилыми, жилыми и общественными зданиями следует принимать на основе расчетов инсоляции и согласно противопожарным требованиям в соответствии с СП 42.13330.2011 «Градостроительство. Планировка и застройка городских и сельских поселений», другими действующими нормативными документами.
6. Противопожарные разрывы между зданиями, строениями, сооружениями необходимо предусматривать в соответствии с требованиями Федерального закона «Технический регламент о требованиях пожарной безопасности» от 22.07.2008 № 123-ФЗ и Свода правил 4.13130.2009 «Системы противопожарной защиты. Ограничение распространения пожара на объектах защиты. Требования к объемно-планировочным и конструктивным решениям».
7. Доля встроенного нежилого фонда в общем объеме фонда на участке жилой застройки не должна превышать 20 %.
8. Размеры земельных участков учреждений и предприятий обслуживания принимаются в соответствии со СП 42.13330.2011 «Градостроительство. Планировка и застройка городских и сельских поселений», Приложение Ж «Нормы расчета учреждений и предприятий обслуживания и размеры их земельных участков».
9. Объекты, предназначенные для обеспечения функционирования и нормальной эксплуатации объектов недвижимости - инженерно-технические объекты, сооружения и коммуникации (электро-, водо-, газообеспечение, канализование, телефонизация и т.д.), объекты и предприятия связи, общественные туалеты, объекты санитарной очистки территории – могут размещаться в составе всех территориальных зон при соблюдении нормативных разрывов с прочими объектами капитального строительства.
10. Для всех территориальных зон иными показателями в предельных параметрах разрешенного строительства, реконструкции объектов капитального строительства являются:
- 10.1. Нормы расчета стоянок и гаражей для временного хранения легковых автомобилей, располагающихся на земельных участках в качестве вспомогательных видов разрешенного использования:

№ п/п	Здания и сооружения, рекреационные территории и объекты отдыха	Расчетная единица	Количество машино-мест на расчетную единицу
1.	Здания и сооружения		
1.1	Административно-общественные учреждения, кредитно-финансовые и юридические учреждения	100 работающих	38
1.2	Научные и проектные организации, высшие и средние специальные учебные заведения		29
1.3	Промышленные предприятия	100 работающих в двух смежных сменах	19
1.4	Дошкольные организации	1 объект	По заданию на проектирование, но не менее 2
1.5	Школы	1 объект	

1.6	Больницы	100 коек	10
1.7	Поликлиники	100 посещений	6
1.8	Предприятия бытового обслуживания	30 кв. м общей площади	19
1.9	Спортивные объекты	100 мест	6
1.10	Театры, цирки, кинотеатры, концертные залы, музеи, выставки	100 мест или единовременных посетителей	29
1.11	Парки культуры и отдыха	100 единовременных посетителей	13
1.12	Торговые центры общей площадью более 200 кв. м до 50000 кв. м	100 кв. м торговой площади	7
1.13	Торговые центры общей площадью свыше 50000 кв. м	100 кв. м торговой площади	6
1.14	Рынки	50 торговых мест	48
1.15	Рестораны и кафе общегородского значения, клубы	100 мест	29
1.16	Гостиницы	100 мест	15
1.17	Вокзалы всех видов транспорта	100 пассажиров дальнего и местного сообщений, прибывающих в час пик	29
2.	Рекреационные территории и объекты отдыха		
2.1	Пляжи и парки в зонах отдыха	100 единовременных посетителей	38
2.2	Лесопарки и заповедники	100 единовременных посетителей	19
2.3	Базы кратковременного отдыха	100 единовременных посетителей	29
2.4	Береговые базы маломерного флота	100	29

		единовременных посетителей	
2.5	Дома отдыха и санатории, санатории-профилактории, базы отдыха предприятий и туристские базы	100 отдыхающих и обслуживающего персонала	10
2.6	Гостиницы (туристские и курортные)		29
2.7	Мотели и кемпинги		По расчетной вместимости
2.8	Предприятия общественного питания, торговли и коммунально-бытового обслуживания в зонах отдыха	100 мест в залах или единовременных посетителей и персонала	19
2.9	Садоводческие, огороднические, дачные объединения	10 участков	19

10.2. Минимальная площадь озелененных территорий земельного участка для видов разрешенного использования

Код (числовое обозначение) вида разрешенного использования земельного участка	Наименование вида разрешенного использования земельного участка	(% от площади земельного участка)
2.1.1	Малоэтажная многоквартирная жилая застройка	40
2.3	Блокированная жилая застройка	20
2.4	Среднеэтажная жилая застройка	20
2.5	Многоэтажная жилая застройка (высотная застройка)	20
3.1	Коммунальное обслуживание	10
3.2	Социальное обслуживание	50
3.3	Бытовое обслуживание	20
3.4	Здравоохранение 3.4	50
3.5.1	Дошкольное, начальное и среднее общее образование	50
3.5.2	Среднее и высшее профессиональное образование	40
3.6	Культурное развитие	50
3.7	Религиозное использование	40
3.8	Общественное управление	15
3.9	Обеспечение научной деятельности	15
3.10	Ветеринарное обслуживание	15
4.1	Деловое управление	15
4.2	Объекты торговли (торговые центры, торгово-развлекательные центры)	15

	(комплексы)	
4.3	Рынки	15
4.4	Магазины	15
4.5	Банковская и страховая деятельность	15
4.6	Общественное питание	15
4.7	Гостиничное обслуживание	30
4.8	Развлечения	15
4.9	Обслуживание автотранспорта	15
5.1	Спорт	30
8.3	Обеспечение внутреннего правопорядка	15

11. Требования в части максимальной высоты, установленные настоящими Правилами, не распространяются на антенны, вентиляционные и дымовые трубы, ограждения, объекты религиозного назначения.

12. Предельные размеры земельных участков и предельные параметры разрешенного строительства, реконструкции объектов капитального строительства для территориальных зон, не приведенные в настоящих Правилах, определяются в соответствии СП 42.13330.2011 «Градостроительство. Планировка и застройка городских и сельских поселений», другими действующими нормативными документами, а также заданиями на проектирование.

13. Основные виды разрешенного использования и условные виды разрешенного использования земельных участков и объектов капитального строительства, а также код (числовое обозначение) вида разрешенного использования земельного участка установлены в соответствии с Приказом Министерства экономического развития Российской Федерации от 01.10.2014 № 540 «Об утверждении классификатора видов разрешенного использования земельных участков» и Приказом Министерства экономического развития Российской Федерации от 30.09.2015 № 709 «О внесении изменений в классификатор видов разрешенного использования земельных участков, утвержденный приказом Министерства экономического развития Российской Федерации от 01.10.2014 № 540».

ЖИЛЫЕ ЗОНЫ

Статья 30.2.1. Зона Ж1 — зона застройки индивидуальными жилыми домами

Зона предназначена для застройки индивидуальными жилыми домами (до 3 этажей включительно), допускается размещение объектов социального и культурно - бытового обслуживания населения, преимущественно местного значения, иных объектов согласно градостроительным регламентам.

Наименование вида разрешенного использования земельного участка	Описание вида разрешенного использования земельного участка	Код (числовое обозначение) вида разрешенного использования земельного участка
ОСНОВНЫЕ ВИДЫ РАЗРЕШЕННОГО ИСПОЛЬЗОВАНИЯ		
Для индивидуального жилищного строительства	Размещение индивидуального жилого дома (дом, пригодный для постоянного проживания, высотой не выше трех надземных этажей); выращивание плодовых, ягодных, овощных, бахчевых или иных декоративных, или сельскохозяйственных культур; размещение индивидуальных гаражей и подсобных сооружений	2.1
Приусадебный участок	Размещение жилого дома, не предназначенного для раздела на	2.2

Наименование вида разрешенного использования земельного участка	Описание вида разрешенного использования земельного участка	Код (числовое обозначение) вида разрешенного использования земельного участка
личного подсобного хозяйства	квартиры (дома, пригодные для постоянного проживания и высотой не выше трех надземных этажей); производство сельскохозяйственной продукции; размещение гаража и иных вспомогательных сооружений; содержание сельскохозяйственных животных.	
Обслуживание жилой застройки<*>	Размещение объектов капитального строительства, размещение которых предусмотрено видами разрешенного использования с кодами 3.1 (коммунальное обслуживание), 3.2 (социальное обслуживание), 3.3 (бытовое обслуживание), 3.4.1 (амбулаторно-поликлиническое обслуживание), 3.6 (культурное развитие), 3.7 (религиозное использование), 3.10.1 (амбулаторное ветеринарное обслуживание), 4.1 (деловое управление), если их размещение связано с удовлетворением повседневных потребностей жителей, не причиняет вреда окружающей среде и санитарному благополучию, не причиняет существенного неудобства жителям, не требует установления санитарной зоны	2.7<*>
Земельные участки (территории) общего пользования	Размещение объектов улично-дорожной сети, автомобильных дорог и пешеходных тротуаров в границах населенных пунктов, пешеходных переходов, набережных, береговых полос водных объектов общего пользования, скверов, бульваров, площадей, проездов, малых архитектурных форм благоустройства	12.0
Ведение огородничества	Осуществление деятельности, связанной с выращиванием ягодных, овощных, бахчевых или иных сельскохозяйственных культур и картофеля; размещение некапитального жилого строения и хозяйственных строений и сооружений, предназначенных для хранения сельскохозяйственных орудий труда и выращенной сельскохозяйственной продукции	13.1
УСЛОВНО РАЗРЕШЕННЫЕ ВИДЫ ИСПОЛЬЗОВАНИЯ		
Блокированная жилая застройка	Размещение жилого дома, не предназначенного для раздела на квартиры, имеющего одну или несколько общих стен с соседними жилыми домами (количеством этажей не более чем три, при общем количестве совмещенных домов не более десяти и каждый из которых предназначен для проживания одной семьи, имеет общую стену (общие стены) без проемов с соседним блоком или соседними блоками, расположен на отдельном земельном участке и имеет выход на территорию общего пользования (жилые дома блокированной застройки); разведение декоративных и плодовых деревьев, овощных и	2.3

Наименование вида разрешенного использования земельного участка	Описание вида разрешенного использования земельного участка	Код (числовое обозначение) вида разрешенного использования земельного участка
	ягодных культур; размещение индивидуальных гаражей и иных вспомогательных сооружений; обустройство спортивных и детских площадок, площадок отдыха	
Обслуживание жилой застройки	Размещение объектов капитального строительства, размещение которых предусмотрено видами разрешенного использования с кодами 3.1 (коммунальное обслуживание), 3.2 (социальное обслуживание), 3.3 (бытовое обслуживание), 3.4 (здравоохранение), 3.4.1 (амбулаторно-поликлиническое обслуживание), 3.5.1 (дошкольное, начальное и среднее общее образование), 3.6 (культурное развитие), 3.7 (религиозное использование), 3.10.1 (амбулаторное ветеринарное обслуживание), 4.1 (деловое управление), 4.3 (рынки), 4.4 (магазины), 4.6 (общественное питание), 4.7 (гостиничное обслуживание), 4.9 (обслуживание автотранспорта), если их размещение связано с удовлетворением повседневных потребностей жителей, не причиняет вреда окружающей среде и санитарному благополучию, не причиняет существенного неудобства жителям, не требует установления санитарной зоны	2.7
ВСПОМОГАТЕЛЬНЫЕ ВИДЫ РАЗРЕШЕННОГО ИСПОЛЬЗОВАНИЯ		
Объекты гаражного назначения	Размещение отдельно стоящих и пристроенных гаражей, в том числе подземных, предназначенных для хранения личного автотранспорта граждан, с возможностью размещения автомобильных моек	2.7.1
Коммунальное обслуживание	Размещение объектов капитального строительства в целях обеспечения физических и юридических лиц коммунальными услугами, в частности: поставки воды, тепла, электричества, газа, предоставления услуг связи, отвода канализационных стоков, очистки и уборки объектов недвижимости (котельных, водозаборов, очистных сооружений, насосных станций, водопроводов, линий электропередачи, трансформаторных подстанций, газопроводов, линий связи, телефонных станций, канализаций, стоянок, гаражей и мастерских для обслуживания уборочной и аварийной техники, а также зданий или помещений, предназначенных для приема физических и юридических лиц в связи с предоставлением им коммунальных услуг)	3.1

Объекты видов использования, отмеченных знаком <*>, относятся к основным видам разрешенного использования при соблюдении условия, что общая площадь объектов капитального строительства на соответствующих земельных участках не превышает 50 кв. м. В случае если общая площадь объектов

капитального строительства на соответствующих земельных участках превышает 50 кв. м., то объекты указанных видов использования относятся к условно разрешенным видам использования.

Вспомогательный вид использования «Коммунальное обслуживание» допускается применительно к объектам инфраструктуры, размещение которых необходимо для обеспечения основных видов разрешенного использования, если их размещение связано с удовлетворением повседневных потребностей жителей, не причиняет вред окружающей среде и санитарному благополучию, не причиняет существенного неудобства жителям.

Предельные (минимальные и (или) максимальные) размеры земельных участков и предельные параметры разрешенного строительства, реконструкции объектов капитального строительства в территориальной зоне **Ж1**

№ п/п	Предельные (минимальные и (или) максимальные) размеры земельных участков и предельные параметры разрешенного строительства, реконструкции объектов капитального строительства, ед. измерения	Минимальное значение	Максимальное значение
1	предельные (минимальные и (или) максимальные) размеры земельных участков:		
1.1	для видов использования «Для индивидуального жилищного строительства», «Приусадебный участок личного подсобного хозяйства» площадь земельных участков, кв. м Максимальный размер ранее предоставленного земельного участка может быть увеличен менее чем на 0,06 га при уточнении местоположения границ или перераспределении земельных участков и соблюдении одного из следующих условий: 1) границы всех смежных земельных участков установлены в соответствии с действующим законодательством 2) проведена процедура предоставления разрешения на отклонения от предельных параметров разрешенного строительства, реконструкции объектов капитального строительства.	600	1200
1.2	для видов использования «Ведение огородничества» площадь земельных участков, кв. м	100	590
1.3	для вида использования «Объекты гаражного назначения», площадь земельных участков, кв. м	18	48
1.4	для иных видов разрешенного использования	в соответствии с документацией по планировке территории	
2	минимальные отступы от границ земельных участков в целях определения мест допустимого размещения зданий, строений, сооружений, за пределами которых запрещено строительство зданий, строений, сооружений	3	не подлежит установлению
3	предельное количество этажей или предельная высота зданий, строений, сооружений:		
3.1	высота объектов капитального строительства, м	не подлежит установлению	11,6
3.2	количество этажей	1	3
3.3	высота подсобных и вспомогательных объектов	не подлежит	3,5

	капитального строительства и сооружений, на земельном участке с разрешенными видами использования «Для индивидуального жилищного строительства», «Блокированная жилая застройка», «Приусадебный участок личного подсобного хозяйства», м	установлению	
4	максимальный процент застройки в границах земельного участка, определяемый как отношение суммарной площади земельного участка, которая может быть застроена, ко всей площади земельного участка	не подлежит установлению	30 %
5	иные предельные параметры разрешенного строительства, реконструкции объектов капитального строительства:		
5.1	минимальное расстояние от окон индивидуального жилого дома до подсобных и вспомогательных объектов капитального строительства и сооружений, расположенных на соседнем земельном участке, не менее 6 метров		
5.2	минимальное расстояние зданий, строений, сооружений от красной линии	5 (или в соответствии с фактически сложившейся в квартале линией застройки, или в соответствии с документацией по планировке территории)	не подлежит установлению
5.2	<p>земельные участки с видом разрешенного использования «Для индивидуального жилищного строительства», «Блокированная жилая застройка» должны быть огорожены. Ограждение земельных участков должно быть выполнено из доброкачественных материалов, предназначенных для этих целей (с применением сетки-рабицы, ячеистых сварных металлических сеток, кованых металлических элементов, деревянных решетчатых конструкций с площадью просвета не менее 50% от площади забора).</p> <p>Ограждение земельных участков со стороны улиц должно быть единообразным как минимум на протяжении одного квартала с обеих сторон улицы. Высота ограждения со стороны улиц должна быть не более 1 метра 70 сантиметров до наиболее высокой части ограждения.</p> <p>Установка со смежными земельными участками глухих ограждений – при их высоте не более 0,75 м (с наращиванием их до предельной высоты не глухими конструкциями). Высота ограждений не более 2 метров до наиболее высокой части ограждения.</p> <p>Материал ограждения, его высота должны быть согласованы органом администрации муниципального образования Новолодожское городское поселение, уполномоченный в области градостроительной деятельности. Перед фасадами индивидуальных жилых домов разрешается устройство палисадников для улучшения эстетического восприятия внешнего облика. Размер палисадников: глубина не более 150 см, длина не более длины фасада дома. Ограждение палисадника выполняется из прозрачного (решетчатого) материала высотой не более 100 см</p>		
5.3	максимальная общая площадь вновь размещаемых и реконструируемых встроенных или		

	отдельно стоящих индивидуальных гаражей, открытых стоянок без технического обслуживания на 1 - 2 легковые машины не должна превышать 48 кв. м
5.4	максимальная площадь отдельно стоящего подсобного или вспомогательного объекта капитального строительства или сооружения (за исключением индивидуальных гаражей) не должна превышать 75% от общей площади объекта капитального строительства, отнесенного к основному виду разрешенного использования и размещенному на одном с ним земельном участке
5.5	вспомогательные строения, за исключением гаражей, располагать со стороны улиц не допускается

Требования к параметрам сооружений и границам земельных участков в соответствии со следующими документами:

- СП 42.13330.2011 «Градостроительство. Планировка и застройка городских и сельских поселений» (актуализированная редакция СНиП 2.07.01-89*);
- СанПиН 2.1.2.2645-10 «Санитарно-эпидемиологические требования к условиям проживания в жилых зданиях и помещениях»;
- СП 30-102-99 «Планировка и застройка территорий малоэтажного жилищного строительства»;
- СП 4.13130.2013 «Системы противопожарной защиты. Ограничение распространения пожара на объектах защиты. Требования к объемно-планировочным и конструктивным решениям»;
- Региональные нормативы градостроительного проектирования Ленинградской области;
- другие действующие нормативы и технические регламенты.

Статья 30.2.2. Зона Ж1.1 — зона перспективной застройки индивидуальными жилыми домами

Территория, в границах которой предусматривается осуществление деятельности по комплексному и устойчивому развитию территории, предназначена для перспективной застройки индивидуальными жилыми домами (до 3 этажей включительно), размещения объектов социального и культурно - бытового обслуживания населения местного значения, иных объектов выполняется в соответствии с документацией по планировке территории.

Градостроительный регламент зоны Ж1.1 для территорий, обеспеченных документацией по планировке в составе проектов планировки и межевания территорий, а также градостроительных планов всех застроенных и (или) подлежащих застройке земельных участков, утрачивает силу после официального опубликования решения об утверждении документации по планировке территории и на данные территории распространяется градостроительный регламент территориальной зоны Ж1.

Наименование вида разрешенного использования земельного участка	Описание вида разрешенного использования земельного участка	Код (числовое обозначение) вида разрешенного использования земельного участка
ОСНОВНЫЕ ВИДЫ РАЗРЕШЕННОГО ИСПОЛЬЗОВАНИЯ		
Для индивидуального жилищного строительства	Размещение индивидуального жилого дома (дом, пригодный для постоянного проживания, высотой не выше трех надземных этажей); выращивание плодовых, ягодных, овощных, бахчевых или иных декоративных, или сельскохозяйственных культур; размещение индивидуальных гаражей и подсобных сооружений	2.1

Наименование вида разрешенного использования земельного участка	Описание вида разрешенного использования земельного участка	Код (числовое обозначение) вида разрешенного использования земельного участка
Обслуживание жилой застройки<*>	Размещение объектов капитального строительства, размещение которых предусмотрено видами разрешенного использования с кодами 3.1 (коммунальное обслуживание), 3.2 (социальное обслуживание), 3.3 (бытовое обслуживание), 3.4.1 (амбулаторно-поликлиническое обслуживание), 3.6 (культурное развитие), 3.7 (религиозное использование), 3.10.1 (амбулаторное ветеринарное обслуживание), 4.1 (деловое управление), если их размещение связано с удовлетворением повседневных потребностей жителей, не причиняет вреда окружающей среде и санитарному благополучию, не причиняет существенного неудобства жителям, не требует установления санитарной зоны	2.7<*>
УСЛОВНО РАЗРЕШЕННЫЕ ВИДЫ ИСПОЛЬЗОВАНИЯ		
Не установлены		
ВСПОМОГАТЕЛЬНЫЕ ВИДЫ РАЗРЕШЕННОГО ИСПОЛЬЗОВАНИЯ		
Объекты гаражного назначения	Размещение отдельно стоящих и пристроенных гаражей, в том числе подземных, предназначенных для хранения личного автотранспорта граждан, с возможностью размещения автомобильных моек	2.7.1
Коммунальное обслуживание	Размещение объектов капитального строительства в целях обеспечения физических и юридических лиц коммунальными услугами, в частности: поставки воды, тепла, электричества, газа, предоставления услуг связи, отвода канализационных стоков, очистки и уборки объектов недвижимости (котельных, водозаборов, очистных сооружений, насосных станций, водопроводов, линий электропередачи, трансформаторных подстанций, газопроводов, линий связи, телефонных станций, канализаций, стоянок, гаражей и мастерских для обслуживания уборочной и аварийной техники, а также зданий или помещений, предназначенных для приема физических и юридических лиц в связи с предоставлением им коммунальных услуг)	3.1

Объекты видов использования, отмеченных знаком <*>, относятся к основным видам разрешенного использования при соблюдении условия, что общая площадь объектов капитального строительства на соответствующих земельных участках не превышает 50 кв. м. В случае если общая площадь объектов капитального строительства на соответствующих земельных участках превышает 50 кв. м., то объекты указанных видов использования относятся к условно разрешенным видам использования.

Вспомогательный вид использования «Коммунальное обслуживание» допускается применительно к объектам инфраструктуры, размещение которых необходимо для обеспечения основных видов разрешенного использования, если их размещение связано с удовлетворением повседневных

потребностей жителей, не причиняет вред окружающей среде и санитарному благополучию, не причиняет существенного неудобства жителям.

Предельные (минимальные и (или) максимальные) размеры земельных участков и предельные параметры разрешенного строительства, реконструкции объектов капитального строительства в территориальной зоне **Ж1.1**

№ п/п	Предельные (минимальные и (или) максимальные) размеры земельных участков и предельные параметры разрешенного строительства, реконструкции объектов капитального строительства, ед. измерения	Минимальное значение	Максимальное значение
1	предельные (минимальные и (или) максимальные) размеры земельных участков:		
1.1.	для вида использования «Для индивидуального жилищного строительства» площадь земельных участков, кв. м	1200	2500
1.2	для иных видов разрешённого использования	в соответствии с документацией по планировке территории	
2	минимальное расстояние зданий, строений, сооружений от границ земельных участков	3	не подлежит установлению
3	предельное количество этажей или предельная высота зданий, строений, сооружений:		
3.1	высота объектов капитального строительства, м	не подлежит установлению	11,6
3.2	количество этажей	1	3
3.3	высота подсобных и вспомогательных объектов капитального строительства и сооружений, на земельном участке с разрешенными видами использования «Для индивидуального жилищного строительства»	не подлежит установлению	2/3 высоты объекта капитального строительства, отнесенного к основному виду разрешенного использования и размещенного на одном с ним земельном участке
4	максимальный процент застройки в границах земельного участка, определяемый как отношение суммарной площади земельного участка, которая может быть застроена, ко всей площади земельного участка	не подлежит установлению	30%
5	иные предельные параметры разрешенного строительства, реконструкции объектов капитального строительства:		
5.1	минимальное расстояние от окон индивидуального жилого дома до подсобных и вспомогательных объектов капитального строительства и сооружений, расположенных на соседнем земельном участке, не менее 6 метров		
5.2	минимальное расстояние зданий, строений, сооружений от красной линии	5	не подлежит установлению
5.3	земельные участки с видом разрешенного использования «Для индивидуального жилищного строительства» должны быть огорожены.		

	<p>Ограждение земельных участков должно быть выполнено из доброкачественных материалов, предназначенных для этих целей (с применением сетки-рабицы, ячеистых сварных металлических сеток, кованных металлических элементов, деревянных решетчатых конструкций с площадью просвета не менее 50% от площади забора).</p> <p>Ограждение земельных участков со стороны улиц должно быть единообразным как минимум на протяжении одного квартала с обеих сторон улицы. Высота ограждения со стороны улиц должна быть не более 1 метра 50 сантиметров до наиболее высокой части ограждения.</p> <p>Установка со смежными земельными участками глухих ограждений – при их высоте не более 0,75 м (с наращиванием их до предельной высоты не глухими конструкциями). Высота ограждений не более 2 метров до наиболее высокой части ограждения.</p> <p>Материал ограждения, его высота должны быть согласованы органом администрации муниципального образования Новолодожское городское поселение, уполномоченный в области градостроительной деятельности</p>
5.4	максимальная общая площадь вновь размещаемых и реконструируемых встроенных или отдельно стоящих индивидуальных гаражей, открытых стоянок без технического обслуживания на 1 - 2 легковые машины не должна превышать 48 кв. м
5.5	максимальная площадь отдельно стоящего подсобного или вспомогательного объекта капитального строительства или сооружения (за исключением индивидуальных гаражей) не должна превышать 75% от общей площади объекта капитального строительства, отнесенного к основному виду разрешенного использования и размещенному на одном с ним земельном участке

Расчетные показатели в отношении земельных участков и объектов капитального строительства, расположенных в пределах территориальной зоны **Ж1.1**, минимально допустимого уровня обеспеченности территории объектами коммунальной, транспортной, социальной инфраструктур и расчетные показатели максимально допустимого уровня территориальной доступности указанных объектов.

1. Значения расчетных показателей минимально допустимого уровня обеспеченности объектами в области образования и значения расчетных показателей максимально допустимого уровня территориальной доступности таких объектов на период до 2025 года исходя из норматива на 1000 жителей:

1.1. Минимально допустимый уровень обеспеченности дошкольными образовательными организациями, за исключением специализированных и оздоровительных образовательных организаций: 60 мест с радиусом обслуживания 500 м.

1.2. Минимально допустимый уровень обеспеченности общеобразовательными организациями, за исключением специализированных: 91 место с радиусом обслуживания 400 м для общеобразовательных организаций I и II ступеней, 500 м для общеобразовательных организаций III ступени.

2. Значения расчетных показателей минимально допустимого уровня обеспеченности объектами в области здравоохранения и значения расчетных показателей максимально допустимого уровня территориальной доступности таких объектов на период до 2025 года исходя из норматива на 1000 жителей:

2.1. Минимально допустимый уровень обеспеченности стационарами для взрослых и детей: 7 коек с транспортной доступностью до 120 минут.

2.2. Минимально допустимый уровень обеспеченности амбулаторно-поликлиническими учреждениями 18,5 посещения в смену с радиусом обслуживания до 1000 м.

2.3. Минимально допустимый уровень обеспеченности скорой медицинской помощью (станциями, подстанциями, отделениями) - 0,1 автомобиля с транспортной доступностью санитарного автомобиля до 15 минут.

3. Значения расчетных показателей минимально допустимого уровня обеспеченности учреждениями

органов по делам молодежи (учреждениями, осуществляющими работу с детьми и молодежью по месту жительства): одно многофункциональное учреждение и несколько (не менее двух) многопрофильных клубов по месту жительства или различных узкопрофильных и(или) специализированных учреждений из расчета 25 кв. м общей площади на 1000 человек населения.

Территории, расположенные в пределах границ территориальной зоны Ж1.1, обеспечиваются документацией по планировке территории в составе проектов планировки и межевания территории, а также градостроительных планов всех застроенных и (или) подлежащих застройке земельных участков. При разработке документации по планировке территории принимаются градостроительные регламенты зоны Ж1.

Статья 30.2.3. Зона Ж2 — зона застройки малоэтажными многоквартирными жилыми домами (не более 3 этажей)

Зона предназначена для застройки многоквартирными малоэтажными жилыми домами (до 3 этажей включительно), допускается размещение объектов социального и культурно - бытового обслуживания населения, преимущественно местного значения, иных объектов согласно градостроительным регламентам.

Наименование вида разрешенного использования земельного участка	Описание вида разрешенного использования земельного участка	Код (числовое обозначение) вида разрешенного использования земельного участка
ОСНОВНЫЕ ВИДЫ РАЗРЕШЕННОГО ИСПОЛЬЗОВАНИЯ		
Малоэтажная многоквартирная жилая застройка	Размещение малоэтажного многоквартирного жилого дома (дом, пригодный для постоянного проживания, высотой до 3 этажей, включая мансардный); разведение декоративных и плодовых деревьев, овощных и ягодных культур; размещение индивидуальных гаражей и иных вспомогательных сооружений; обустройство спортивных и детских площадок, площадок отдыха; размещение объектов обслуживания жилой застройки во встроенных, пристроенных и встроенно-пристроенных помещениях малоэтажного многоквартирного дома, если общая площадь таких помещений в малоэтажном многоквартирном доме не составляет более 15% общей площади помещений дома	2.1.1
Блокированная жилая застройка	Размещение жилого дома, не предназначенного для раздела на квартиры, имеющего одну или несколько общих стен с соседними жилыми домами (количеством этажей не более чем три, при общем количестве совмещенных домов не более десяти и каждый из которых предназначен для проживания одной семьи, имеет общую стену (общие стены) без проемов с соседним блоком или соседними блоками, расположен на отдельном земельном участке и имеет выход на территорию общего пользования (жилые дома блокированной застройки); разведение декоративных и плодовых деревьев, овощных и ягодных культур; размещение	2.3

Наименование вида разрешенного использования земельного участка	Описание вида разрешенного использования земельного участка	Код (числовое обозначение) вида разрешенного использования земельного участка
	индивидуальных гаражей и иных вспомогательных сооружений; обустройство спортивных и детских площадок, площадок отдыха	
Обслуживание жилой застройки<*>	Размещение объектов капитального строительства, размещение которых предусмотрено видами разрешенного использования с кодами 3.1 (коммунальное обслуживание), 3.2 (социальное обслуживание), 3.3 (бытовое обслуживание), 3.4.1 (амбулаторно-поликлиническое обслуживание), 3.6 (культурное развитие), 3.7 (религиозное использование), 3.10.1 (амбулаторное ветеринарное обслуживание), 4.1 (деловое управление), 4.4 (магазины), если их размещение связано с удовлетворением повседневных потребностей жителей, не причиняет вреда окружающей среде и санитарному благополучию, не причиняет существенного неудобства жителям, не требует установления санитарной зоны	2.7<*>
УСЛОВНО РАЗРЕШЕННЫЕ ВИДЫ ИСПОЛЬЗОВАНИЯ		
Обслуживание жилой застройки	Размещение объектов капитального строительства, размещение которых предусмотрено видами разрешенного использования с кодами 3.1 (коммунальное обслуживание), 3.2 (социальное обслуживание), 3.3 (бытовое обслуживание), 3.4 (здравоохранение), 3.4.1 (амбулаторно-поликлиническое обслуживание), 3.5.1 (дошкольное, начальное и среднее общее образование), 3.6 (культурное развитие), 3.7 (религиозное использование), 3.10.1 (амбулаторное ветеринарное обслуживание), 4.1 (деловое управление), 4.3 (рынки), 4.4 (магазины), 4.6 (общественное питание), 4.7 (гостиничное обслуживание), 4.9 (обслуживание автотранспорта), если их размещение связано с удовлетворением повседневных потребностей жителей, не причиняет вреда окружающей среде и санитарному благополучию, не причиняет существенного неудобства жителям, не требует установления санитарной зоны	2.7
ВСПОМОГАТЕЛЬНЫЕ ВИДЫ РАЗРЕШЕННОГО ИСПОЛЬЗОВАНИЯ		
Объекты гаражного назначения	Размещение отдельно стоящих и пристроенных гаражей, в том числе подземных, предназначенных для хранения личного автотранспорта граждан, с возможностью размещения автомобильных моек	2.7.1
Коммунальное обслуживание	Размещение объектов капитального строительства в целях обеспечения физических и юридических лиц коммунальными услугами, в частности: поставки воды, тепла, электричества, газа, предоставления услуг связи, отвода канализационных стоков, очистки и уборки объектов недвижимости (котельных, водозаборов, очистных сооружений, насосных станций, водопроводов, линий электропередачи, трансформаторных подстанций, газопроводов,	3.1

Наименование вида разрешенного использования земельного участка	Описание вида разрешенного использования земельного участка	Код (числовое обозначение) вида разрешенного использования земельного участка
	линий связи, телефонных станций, канализаций, стоянок, гаражей и мастерских для обслуживания уборочной и аварийной техники, а также зданий или помещений, предназначенных для приема физических и юридических лиц в связи с предоставлением им коммунальных услуг)	
Земельные участки (территории) общего пользования	Размещение объектов улично-дорожной сети, автомобильных дорог и пешеходных тротуаров в границах населенных пунктов, пешеходных переходов, набережных, береговых полос водных объектов общего пользования, скверов, бульваров, площадей, проездов, малых архитектурных форм благоустройства	12.0

Объекты видов использования, отмеченных знаком <*>, относятся к основным видам разрешенного использования при соблюдении условия, что общая площадь объектов капитального строительства на соответствующих земельных участках не превышает 60 кв. м. В случае если общая площадь объектов капитального строительства на соответствующих земельных участках превышает 60 кв. м, то объекты указанных видов использования относятся к условно разрешенным видам использования.

Вспомогательный вид использования «Коммунальное обслуживание» допускается применительно к объектам инфраструктуры, размещение которых необходимо для обеспечения основных видов разрешенного использования, если их размещение связано с удовлетворением повседневных потребностей жителей, не причиняет вред окружающей среде и санитарному благополучию, не причиняет существенного неудобства жителям.

Предельные (минимальные и (или) максимальные) размеры земельных участков и предельные параметры разрешенного строительства, реконструкции объектов капитального строительства в территориальной зоне **Ж2**

№ п/п	Предельные (минимальные и (или) максимальные) размеры земельных участков и предельные параметры разрешенного строительства, реконструкции объектов капитального строительства, ед. измерения	Минимальное значение	Максимальное значение
1	предельные (минимальные и (или) максимальные) размеры земельных участков, в том числе их площадь, кв. м		
1.1	для вида использования «Малоэтажная многоквартирная жилая застройка» площадь земельных участков, кв. м	600	5000
1.2	для вида использования «Объекты гаражного назначения», площадь земельных участков, кв. м	18	48
1.3	для иных видов разрешенного использования	в соответствии с документацией по планировке территории	
2	минимальное расстояние зданий, строений, сооружений от границ земельных участков	3	не подлежит установлению
3	предельное количество этажей или предельная высота зданий, строений, сооружений:		

3.1	высота объектов капитального строительства, м	не подлежит установлению	11,6
3.2	количество этажей:		
3.2.1	для вида использования «Малоэтажная многоквартирная жилая застройка»	1	3
3.2.2	для вида использования «Блокированная жилая застройка»	1	3
3.2.3	для вида разрешенного использования «Объекты гаражного назначения»	1	1
3.2.4	для иных видов разрешенного использования	1	2
4	максимальный процент застройки в границах земельного участка, определяемый как отношение суммарной площади земельного участка, которая может быть застроена, ко всей площади земельного участка:		
4.1	для видов использования «Малоэтажная многоквартирная жилая застройка»	не подлежит установлению	40%;
4.2	для вида использования «Блокированная жилая застройка»	не подлежит установлению	35%
4.3	для вида использования «Объекты гаражного назначения»	не подлежит установлению	60%
4.4	для иных видов разрешенного использования	не подлежит установлению	40%
5	иные предельные параметры разрешенного строительства, реконструкции объектов капитального строительства:		
5.1	минимальное расстояние зданий, строений, сооружений от красной линии	5 (или в соответствии с фактически сложившейся в квартале линией застройки; или в соответствии с документацией по планировке территории)	не подлежит установлению
5.2	объекты капитального строительства, отнесенные к основным видам разрешенного использования и условно разрешенным видам использования, могут быть огорожены. Ограждение должно быть выполнено из доброкачественных материалов, предназначенных для этих целей. Высота ограждения должна быть не более 150 сантиметров до наиболее высокой части ограждения. Материал ограждения, его высота должны быть согласованы органом администрации муниципального образования Новолодожское городское поселение, уполномоченным в области градостроительной деятельности		

Требования к параметрам сооружений и границам земельных участков в соответствии со следующими документами:

- СП 42.13330.2011 «Градостроительство. Планировка и застройка городских и сельских поселений» (актуализированная редакция СНиП 2.07.01-89*);

- СП 54.13330.2011 «Здания жилые многоквартирные» (актуализированная редакция СНиП 31-01-2003);
- СП 30-102-99 "Планировка и застройка территорий малоэтажного жилищного строительства";
- СанПиН 2.1.2.2645-10 «Санитарно-эпидемиологические требования к условиям проживания в жилых зданиях и помещениях»;
- СП 4.13130.2013. «Системы противопожарной защиты. Ограничение распространения пожара на объектах защиты. Требования к объемно-планировочным и конструктивным решениям»;
- Региональные нормативы градостроительного проектирования Ленинградской области;
- другие действующие нормативы и технические регламенты.

Статья 30.2.4. Зона Ж2.1 — зона перспективной застройки малоэтажными многоквартирными жилыми домами (не более 3 этажей)

Территория, в границах которой предусматривается осуществление деятельности по комплексному и устойчивому развитию территории, предназначена для перспективной застройки многоквартирными малоэтажными жилыми домами (до 3 этажей включительно), размещения объектов социального и культурно - бытового обслуживания населения местного значения, иных объектов выполняется в соответствии с документацией по планировке территории.

Градостроительный регламент зоны Ж2.1 для территорий, обеспеченных документацией по планировке в составе проектов планировки и межевания территорий, а также градостроительных планов всех застроенных и (или) подлежащих застройке земельных участков, утрачивает силу после официального опубликования решения об утверждении документации по планировке территории и на данные территории распространяется градостроительный регламент территориальной зоны Ж2.

Наименование вида разрешенного использования земельного участка	Описание вида разрешенного использования земельного участка	Код (числовое обозначение) вида разрешенного использования земельного участка
ОСНОВНЫЕ ВИДЫ РАЗРЕШЕННОГО ИСПОЛЬЗОВАНИЯ		
Малоэтажная многоквартирная жилая застройка	Размещение малоэтажного многоквартирного жилого дома (дом, пригодный для постоянного проживания, высотой до 3 этажей, включая мансардный); разведение декоративных и плодовых деревьев, овощных и ягодных культур; размещение индивидуальных гаражей и иных вспомогательных сооружений; обустройство спортивных и детских площадок, площадок отдыха; размещение объектов обслуживания жилой застройки во встроенных, пристроенных и встроенно-пристроенных помещениях малоэтажного многоквартирного дома, если общая площадь таких помещений в малоэтажном многоквартирном доме не составляет более 15% общей площади помещений дома	2.1.1
Блокированная жилая застройка	Размещение жилого дома, не предназначенного для раздела на квартиры, имеющего одну или несколько общих стен с соседними жилыми домами (количеством этажей не более чем три, при общем количестве совмещенных домов не более десяти и каждый из	2.3

Наименование вида разрешенного использования земельного участка	Описание вида разрешенного использования земельного участка	Код (числовое обозначение) вида разрешенного использования земельного участка
	которых предназначен для проживания одной семьи, имеет общую стену (общие стены) без проемов с соседним блоком или соседними блоками, расположен на отдельном земельном участке и имеет выход на территорию общего пользования (жилые дома блокированной застройки); разведение декоративных и плодовых деревьев, овощных и ягодных культур; размещение индивидуальных гаражей и иных вспомогательных сооружений; обустройство спортивных и детских площадок, площадок отдыха	
Обслуживание жилой застройки<*>	Размещение объектов капитального строительства, размещение которых предусмотрено видами разрешенного использования с кодами 3.1 (коммунальное обслуживание), 3.2 (социальное обслуживание), 3.3 (бытовое обслуживание), 3.4.1 (амбулаторно-поликлиническое обслуживание), 3.6 (культурное развитие), 3.7 (религиозное использование), 3.10.1 (амбулаторное ветеринарное обслуживание), 4.1 (деловое управление), 4.4 (магазины), если их размещение связано с удовлетворением повседневных потребностей жителей, не причиняет вреда окружающей среде и санитарному благополучию, не причиняет существенного неудобства жителям, не требует установления санитарной зоны	2.7<*>
УСЛОВНО РАЗРЕШЕННЫЕ ВИДЫ ИСПОЛЬЗОВАНИЯ		
Не установлены		
ВСПОМОГАТЕЛЬНЫЕ ВИДЫ РАЗРЕШЕННОГО ИСПОЛЬЗОВАНИЯ		
Объекты гаражного назначения	Размещение отдельно стоящих и пристроенных гаражей, в том числе подземных, предназначенных для хранения личного автотранспорта граждан, с возможностью размещения автомобильных моек	2.7.1
Коммунальное обслуживание	Размещение объектов капитального строительства в целях обеспечения физических и юридических лиц коммунальными услугами, в частности: поставки воды, тепла, электричества, газа, предоставления услуг связи, отвода канализационных стоков, очистки и уборки объектов недвижимости (котельных, водозаборов, очистных сооружений, насосных станций, водопроводов, линий электропередачи, трансформаторных подстанций, газопроводов, линий связи, телефонных станций, канализаций, стоянок, гаражей и мастерских для обслуживания уборочной и аварийной техники, а также зданий или помещений, предназначенных для приема физических и юридических лиц в связи с предоставлением им коммунальных услуг)	3.1

Вспомогательный вид использования «Коммунальное обслуживание» допускается применительно к объектам инфраструктуры, размещение которых необходимо для обеспечения основных видов разрешенного использования, если их размещение связано с удовлетворением повседневных

потребностей жителей, не причиняет вред окружающей среде и санитарному благополучию, не причиняет существенного неудобства жителям.

Предельные (минимальные и (или) максимальные) размеры земельных участков и предельные параметры разрешенного строительства, реконструкции объектов капитального строительства в территориальной зоне **Ж2.1**

№ п/п	Предельные (минимальные и (или) максимальные) размеры земельных участков и предельные параметры разрешенного строительства, реконструкции объектов капитального строительства, ед. измерения	Минимальное значение	Максимальное значение
1	предельные (минимальные и (или) максимальные) размеры земельных участков, в том числе их площадь, кв. м		
1.1	для вида использования «Малоэтажная многоквартирная жилая застройка» площадь земельных участков, кв. м	600	5000
1.2	для вида использования «Объекты гаражного назначения», площадь земельных участков, кв. м	18	48
1.3	для иных видов разрешённого использования	в соответствии с документацией по планировке территории	
2	минимальное расстояние зданий, строений, сооружений от границ земельных участков Примечание: для вида использования «Блокированная жилая застройка» общие стены с соседними жилыми домами может проходить по границе земельного участка.	3	не подлежит установлению
3	предельное количество этажей или предельная высота зданий, строений, сооружений:		
3.1	высота объектов капитального строительства, м	не подлежит установлению	11,6
3.2	количество этажей:		
3.2.1	для вида использования «Малоэтажная многоквартирная жилая застройка»	1	3
3.2.2	для вида использования «Блокированная жилая застройка»	1	3
3.2.3	для вида разрешенного использования «Объекты гаражного назначения»	1	1
3.2.4	для иных видов разрешенного использования	1	2
4	максимальный процент застройки в границах земельного участка, определяемый как отношение суммарной площади земельного участка, которая может быть застроена, ко всей площади земельного участка:		
4.1	для видов использования «Малоэтажная многоквартирная жилая застройка»	не подлежит установлению	40%;
4.2	для вида использования «Блокированная жилая застройка»	не подлежит установлению	35%
4.3	для вида использования «Объекты гаражного назначения»	не подлежит установлению	60%
4.4	для иных видов разрешённого использования	не подлежит установлению	40%
5	иные предельные параметры разрешенного строительства, реконструкции объектов		

	капитального строительства:		
5.	минимальное расстояние зданий, строений, сооружений от красной линии	5	не подлежит установлению
5.2	объекты капитального строительства, отнесенные к основным видам разрешенного использования и условно разрешенным видам использования, могут быть огорожены. Ограждение должно быть выполнено из доброкачественных материалов, предназначенных для этих целей. Высота ограждения должна быть не более 50 сантиметров до наиболее высокой части ограждения		

Расчетные показатели в отношении земельных участков и объектов капитального строительства, расположенных в пределах территориальной зоны Ж2.1, минимально допустимого уровня обеспеченности территории объектами коммунальной, транспортной, социальной инфраструктур и расчетные показатели максимально допустимого уровня территориальной доступности указанных объектов.

1. Значения расчетных показателей минимально допустимого уровня обеспеченности объектами в области образования и значения расчетных показателей максимально допустимого уровня территориальной доступности таких объектов на период до 2025 года исходя из норматива на 1000 жителей:

1.1. Минимально допустимый уровень обеспеченности дошкольными образовательными организациями, за исключением специализированных и оздоровительных образовательных организаций: 60 мест с радиусом обслуживания 500 м.

1.2. Минимально допустимый уровень обеспеченности общеобразовательными организациями, за исключением специализированных: 91 место с радиусом обслуживания 400 м для общеобразовательных организаций I и II ступеней, 500 м для общеобразовательных организаций III ступени.

2. Значения расчетных показателей минимально допустимого уровня обеспеченности объектами в области здравоохранения и значения расчетных показателей максимально допустимого уровня территориальной доступности таких объектов на период до 2025 года исходя из норматива на 1000 жителей:

2.1. Минимально допустимый уровень обеспеченности стационарами для взрослых и детей: 7 коек с транспортной доступностью до 120 минут.

2.2. Минимально допустимый уровень обеспеченности амбулаторно-поликлиническими учреждениями 18,5 посещения в смену с радиусом обслуживания до 1000 м.

2.3. Минимально допустимый уровень обеспеченности скорой медицинской помощью (станциями, подстанциями, отделениями) - 0,1 автомобиля с транспортной доступностью санитарного автомобиля до 15 минут.

3. Значения расчетных показателей минимально допустимого уровня обеспеченности учреждениями органов по делам молодежи (учреждениями, осуществляющими работу с детьми и молодежью по месту жительства): одно многофункциональное учреждение и несколько (не менее двух) многопрофильных клубов по месту жительства или различных узкопрофильных и(или) специализированных учреждений из расчета 25 кв. м общей площади на 1000 человек населения.

4. Значения расчетных показателей минимально допустимого уровня обеспеченности объектами транспортной инфраструктуры и значения расчетных показателей максимально допустимого уровня территориальной доступности таких объектов: минимально допустимая обеспеченность населения закрытыми и открытыми автостоянками для постоянного хранения индивидуальных легковых автомобилей, для которых устанавливается максимально допустимый уровень территориальной доступности, должна быть не менее 90% расчетного числа индивидуальных легковых автомобилей; максимально допустимый уровень территориальной доступности организованных стоянок и гаражей для постоянного хранения индивидуальных легковых автомобилей составляет для многоквартирных жилых домов 500 м пешеходной доступности от мест проживания автовладельцев.

Территории, расположенные в пределах границ территориальной зоны Ж2.1, обеспечиваются документацией по планировке территории в составе проектов планировки и межевания территории, а также градостроительных планов всех застроенных и (или) подлежащих застройке земельных участков. При разработке документации по планировке территории принимаются градостроительные регламенты зоны Ж2.

Статья 30.2.5. Зона ЖЗ — зона застройки среднеэтажными многоквартирными жилыми домами (не более 5 этажей)

Зона предназначена для застройки многоквартирными среднеэтажными (до 5 этажей включительно) жилыми домами, допускается размещение объектов социального и культурно - бытового обслуживания населения, преимущественно местного значения, иных объектов согласно градостроительным регламентам.

Наименование вида разрешенного использования земельного участка	Описание вида разрешенного использования земельного участка	Код (числовое обозначение) вида разрешенного использования земельного участка
ОСНОВНЫЕ ВИДЫ РАЗРЕШЕННОГО ИСПОЛЬЗОВАНИЯ		
Среднеэтажная жилая застройка	Размещение жилых домов, предназначенных для разделения на квартиры, каждая из которых пригодна для постоянного проживания (жилые дома высотой пять надземных этажей, разделенных на две и более квартиры); благоустройство и озеленение; размещение подземных гаражей и автостоянок; обустройство спортивных и детских площадок, площадок отдыха; размещение объектов обслуживания жилой застройки во встроенных, пристроенных и встроенно-пристроенных помещениях многоквартирного дома, если общая площадь таких помещений в многоквартирном доме не составляет более 20% общей площади помещений дома	2.5
Обслуживание жилой застройки<*>	Размещение объектов капитального строительства, размещение которых предусмотрено видами разрешенного использования с кодами 3.1 (коммунальное обслуживание), 3.2 (социальное обслуживание), 3.3 (бытовое обслуживание), 3.4.1 (амбулаторно-поликлиническое обслуживание), 3.6 (культурное развитие), 3.7 (религиозное использование), 3.10.1 (амбулаторное ветеринарное обслуживание), 4.1 (деловое управление), 4.4 (магазины), если их размещение связано с удовлетворением повседневных потребностей жителей, не причиняет вреда окружающей среде и санитарному благополучию, не причиняет существенного неудобства жителям, не требует установления санитарной зоны	2.7<*>
УСЛОВНО РАЗРЕШЕННЫЕ ВИДЫ ИСПОЛЬЗОВАНИЯ		
Обслуживание жилой застройки	Размещение объектов капитального строительства, размещение которых предусмотрено видами разрешенного использования с кодами 3.1 (коммунальное обслуживание), 3.2 (социальное обслуживание), 3.3 (бытовое обслуживание), 3.4 (здравоохранение),	2.7

Наименование вида разрешенного использования земельного участка	Описание вида разрешенного использования земельного участка	Код (числовое обозначение) вида разрешенного использования земельного участка
	3.4.1 (амбулаторно-поликлиническое обслуживание), 3.5.1 (дошкольное, начальное и среднее общее образование), 3.6 (культурное развитие), 3.7 (религиозное использование), 3.10.1 (амбулаторное ветеринарное обслуживание), 4.1 (деловое управление), 4.3 (рынки), 4.4 (магазины), 4.6 (общественное питание), 4.7 (гостиничное обслуживание), 4.9 (обслуживание автотранспорта), если их размещение связано с удовлетворением повседневных потребностей жителей, не причиняет вреда окружающей среде и санитарному благополучию, не причиняет существенного неудобства жителям, не требует установления санитарной зоны	
ВСПОМОГАТЕЛЬНЫЕ ВИДЫ РАЗРЕШЕННОГО ИСПОЛЬЗОВАНИЯ		
Объекты гаражного назначения	Размещение отдельно стоящих и пристроенных гаражей, в том числе подземных, предназначенных для хранения личного автотранспорта граждан, с возможностью размещения автомобильных моек	2.7.1
Коммунальное обслуживание	Размещение объектов капитального строительства в целях обеспечения физических и юридических лиц коммунальными услугами, в частности: поставки воды, тепла, электричества, газа, предоставления услуг связи, отвода канализационных стоков, очистки и уборки объектов недвижимости (котельных, водозаборов, очистных сооружений, насосных станций, водопроводов, линий электропередачи, трансформаторных подстанций, газопроводов, линий связи, телефонных станций, канализаций, стоянок, гаражей и мастерских для обслуживания уборочной и аварийной техники, а также зданий или помещений, предназначенных для приема физических и юридических лиц в связи с предоставлением им коммунальных услуг)	3.1
Земельные участки (территории) общего пользования	Размещение объектов улично-дорожной сети, автомобильных дорог и пешеходных тротуаров в границах населенных пунктов, пешеходных переходов, набережных, береговых полос водных объектов общего пользования, скверов, бульваров, площадей, проездов, малых архитектурных форм благоустройства	12.0

Объекты видов использования, отмеченных знаком <*>, относятся к основным видам разрешенного использования при соблюдении условия, что общая площадь объектов капитального строительства на соответствующих земельных участках не превышает 550 кв. м. В случае если общая площадь объектов капитального строительства на соответствующих земельных участках превышает 550 кв. м, то объекты указанных видов использования относятся к условно разрешенным видам использования.

Вспомогательный вид использования «Коммунальное обслуживание» допускается применительно к объектам инфраструктуры, размещение которых необходимо для обеспечения основных видов разрешенного использования, если их размещение связано с удовлетворением повседневных потребностей жителей, не причиняет вред окружающей среде и санитарному благополучию, не причиняет существенного неудобства жителям.

Предельные (минимальные и (или) максимальные) размеры земельных участков и предельные параметры разрешенного строительства, реконструкции объектов капитального строительства в территориальной зоне **ЖЗ**

№ п/п	Предельные (минимальные и (или) максимальные) размеры земельных участков и предельные параметры разрешенного строительства, реконструкции объектов капитального строительства, ед. измерения	Минимальное значение	Максимальное значение
1	предельные (минимальные и (или) максимальные) размеры земельных участков, в том числе их площадь, кв.м:		
1.2	для вида использования «Среднеэтажная многоквартирная жилая застройка» площадь земельных участков, кв. м	1200	10000
1.2	для вида использования «Объекты гаражного назначения», площадь земельных участков, кв. м	18	48
1.3	для иных видов разрешённого использования	в соответствии с документацией по планировке территории	
2	минимальное расстояние зданий, строений, сооружений от границ земельных участков	3	не подлежит установлению
3	предельное количество этажей или предельная высота зданий, строений, сооружений:		
3.1	высота объектов капитального строительства, м	не подлежит установлению	21
3.2	количество этажей:		
3.2.1	для вида использования «Среднеэтажная жилая застройка»	4	5
3.2.4	для вида разрешенного использования «Объекты гаражного назначения»	1	1
3.2.5	для иных видов разрешенного использования	1	2
4	максимальный процент застройки в границах земельного участка, определяемый как отношение суммарной площади земельного участка, которая может быть застроена, ко всей площади земельного участка		
4.1	«Среднеэтажная жилая застройка»	не подлежит установлению	40%
4.3	для вида использования «Объекты гаражного назначения»	не подлежит установлению	60%
4.4	для иных видов разрешённого использования	не подлежит установлению	40%
5	иные предельные параметры разрешенного строительства, реконструкции объектов капитального строительства:		
5.1	отступы от красной линии в соответствии с утвержденной документацией по планировке территории		
5.2	максимальная площадь встроенного или встроенно-пристроенного объекта капитального строительства, отнесенного к вспомогательным видам разрешенного использования, не должна превышать 40% от общей площади объекта капитального строительства, отнесенного к основному виду разрешенного использования		

Требования к параметрам сооружений и границам земельных участков в соответствии со следующими документами:

- СП 42.13330.2011 «Градостроительство. Планировка и застройка городских и сельских поселений» (актуализированная редакция СНиП 2.07.01-89*);
- СП 54.13330.2011 «Здания жилые многоквартирные» (актуализированная редакция СНиП 31-01-2003);
- СанПиН 2.1.2.2645-10 «Санитарно-эпидемиологические требования к условиям проживания в жилых зданиях и помещениях»;
- СП 4.13130.2013 «Системы противопожарной защиты. Ограничение распространения пожара на объектах защиты. Требования к объемно-планировочным и конструктивным решениям»;
- Региональные нормативы градостроительного проектирования Ленинградской области;
- другие действующие нормативы и технические регламенты.

ОБЩЕСТВЕННО-ДЕЛОВЫЕ ЗОНЫ

Статья 30.2.6. Зона О1 — зона делового, общественного и коммерческого назначения

Зона делового, общественного и коммерческого назначения выделена для обеспечения правовых условий формирования территорий с целью размещения административных, офисных, коммерческих и иных учреждений при соблюдении указанных для данной зоны видов разрешенного использования земельных участков.

Наименование вида разрешенного использования земельного участка	Описание вида разрешенного использования земельного участка	Код (числовое обозначение) вида разрешенного использования земельного участка
ОСНОВНЫЕ ВИДЫ РАЗРЕШЕННОГО ИСПОЛЬЗОВАНИЯ		
Социальное обслуживание	Размещение объектов капитального строительства, предназначенных для оказания гражданам социальной помощи (службы занятости населения, дома престарелых, дома ребенка, детские дома, пункты питания малоимущих граждан, пункты ночлега для бездомных граждан, службы психологической и бесплатной юридической помощи, социальные, пенсионные и иные службы, в которых осуществляется прием граждан по вопросам оказания социальной помощи и назначения социальных или пенсионных выплат); размещение объектов капитального строительства для размещения отделений почты и телеграфа; размещение объектов капитального строительства для размещения общественных некоммерческих организаций: благотворительных организаций, клубов по интересам	3.2
Бытовое обслуживание	Размещение объектов капитального строительства, предназначенных для оказания населению или организациям бытовых услуг (мастерские мелкого ремонта, ателье, бани, парикмахерские, прачечные, химчистки, похоронные бюро)	3.3
Среднее и высшее профессиональное образование	Размещение объектов капитального строительства, предназначенных для профессионального образования и просвещения (профессиональные технические училища, колледжи, художественные, музыкальные училища, общества знаний,	3.5.2

Наименование вида разрешенного использования земельного участка	Описание вида разрешенного использования земельного участка	Код (числовое обозначение) вида разрешенного использования земельного участка
	институты, университеты, организации по переподготовке и повышению квалификации специалистов и иные организации, осуществляющие деятельность по образованию и просвещению	
Культурное развитие	Размещение объектов капитального строительства, предназначенных для размещения в них музеев, выставочных залов, художественных галерей, домов культуры, библиотек, кинотеатров и кинозалов, театров, филармоний, планетариев; устройство площадок для празднеств и гуляний; размещение зданий и сооружений для размещения цирков, зверинцев, зоопарков, океанариумов	3.6
Общественное управление	Размещение объектов капитального строительства, предназначенных для размещения органов государственной власти, органов местного самоуправления, судов, а также организаций, непосредственно обеспечивающих их деятельность; размещение объектов капитального строительства, предназначенных для размещения органов управления политических партий, профессиональных и отраслевых союзов, творческих союзов и иных общественных объединений граждан по отраслевому или политическому признаку; размещение объектов капитального строительства для дипломатических представительства иностранных государств и консульских учреждений в Российской Федерации	3.8
Деловое управление	Размещение объектов капитального строительства с целью: размещения органов управления производством, торговлей, банковской, страховой деятельностью, а также иной управленческой деятельностью, не связанной с государственным или муниципальным управлением и оказанием услуг, а также с целью обеспечения совершения сделок, не требующих передачи товара в момент ее совершения между организациями, в том числе биржевая деятельность (за исключением банковской и страховой деятельности)	4.1
Объекты торговли (торговые центры, торгово-развлекательные центры (комплексы))	Размещение объектов капитального строительства, общей площадью свыше 5000 кв. м с целью размещения одной или нескольких организаций, осуществляющих продажу товаров, и (или) оказание услуг в соответствии с содержанием видов разрешенного использования с кодами 4.5-4.9	4.2
Рынки	Размещение объектов капитального строительства, сооружений, предназначенных для организации постоянной или временной торговли (ярмарка, рынок, базар), с учетом того, что каждое из торговых мест не располагает торговой площадью более 200 кв. м;	4.3

Наименование вида разрешенного использования земельного участка	Описание вида разрешенного использования земельного участка	Код (числовое обозначение) вида разрешенного использования земельного участка
	размещение гаражей и (или) стоянок для автомобилей сотрудников и посетителей рынка	
Магазины	Размещение объектов капитального строительства, предназначенных для продажи товаров, торговая площадь которых составляет до 550 кв. м	4.4
Банковская и страховая деятельность	Размещение объектов капитального строительства, предназначенных для размещения организаций, оказывающих банковские и страховые услуги	4.5
Общественное питание	Размещение объектов капитального строительства в целях устройства мест общественного питания (рестораны, кафе, столовые, закусочные, бары)	4.6
Гостиничное обслуживание	Размещение гостиниц, а также иных зданий, используемых с целью извлечения предпринимательской выгоды из предоставления жилого помещения для временного проживания в них	4.7
Развлечения	Размещение объектов капитального строительства, предназначенных для размещения: дискотек и танцевальных площадок, ночных клубов, аквапарков, боулинга, аттракционов, игровых автоматов (кроме игрового оборудования, используемого для проведения азартных игр) и игровых площадок.	4.8
Выставочно-ярмарочная деятельность	Размещение объектов капитального строительства, сооружений, предназначенных для осуществления выставочно-ярмарочной и конгрессной деятельности, включая деятельность, необходимую для обслуживания указанных мероприятий (застройка экспозиционной площади, организация питания участников мероприятий)	4.10
УСЛОВНО РАЗРЕШЕННЫЕ ВИДЫ ИСПОЛЬЗОВАНИЯ		
Амбулаторно-поликлиническое обслуживание	Размещение объектов капитального строительства, предназначенных для оказания гражданам амбулаторно-поликлинической медицинской помощи (поликлиники, фельдшерские пункты, пункты здравоохранения, центры матери и ребенка, диагностические центры, молочные кухни, станции донорства крови, клинические лаборатории)	3.4.1
Религиозное использование	Размещение объектов капитального строительства, предназначенных для отправления религиозных обрядов (церкви, соборы, храмы, часовни, монастыри, мечети, молельные дома); размещение объектов капитального строительства, предназначенных для постоянного местонахождения духовных лиц, паломников и послушников в связи с осуществлением ими религиозной службы, а также для осуществления благотворительной и религиозной образовательной деятельности (монастыри, скиты, воскресные школы, семинарии, духовные училища)	3.7

Наименование вида разрешенного использования земельного участка	Описание вида разрешенного использования земельного участка	Код (числовое обозначение) вида разрешенного использования земельного участка
ВСПОМОГАТЕЛЬНЫЕ ВИДЫ РАЗРЕШЕННОГО ИСПОЛЬЗОВАНИЯ		
Коммунальное обслуживание	Размещение объектов капитального строительства в целях обеспечения физических и юридических лиц коммунальными услугами, в частности: поставки воды, тепла, электричества, газа, предоставления услуг связи, отвода канализационных стоков, очистки и уборки объектов недвижимости (котельных, водозаборов, очистных сооружений, насосных станций, водопроводов, линий электропередачи, трансформаторных подстанций, газопроводов, линий связи, телефонных станций, канализаций, стоянок, гаражей и мастерских для обслуживания уборочной и аварийной техники, а также зданий или помещений, предназначенных для приема физических и юридических лиц в связи с предоставлением им коммунальных услуг)	3.1
Обслуживание автотранспорта	Размещение постоянных или временных гаражей с несколькими стояночными местами, стоянок (парковок), гаражей, в том числе многоярусных, не указанных в коде 2.7.1	4.9
Историко-культурная деятельность	Сохранение и изучение объектов культурного наследия народов Российской Федерации (памятников истории и культуры), в том числе: объектов археологического наследия, достопримечательных мест, мест бытования исторических промыслов, производств и ремесел, недействующих военных и гражданских захоронений, объектов культурного наследия, хозяйственная деятельность, являющаяся историческим промыслом или ремеслом, а также хозяйственная деятельность, обеспечивающая познавательный туризм	9.3
Земельные участки (территории) общего пользования	Размещение объектов улично-дорожной сети, автомобильных дорог и пешеходных тротуаров в границах населенных пунктов, пешеходных переходов, набережных, береговых полос водных объектов общего пользования, скверов, бульваров, площадей, проездов, малых архитектурных форм благоустройства	12.0

Вспомогательный вид использования «Коммунальное обслуживание» допускается применительно к объектам инфраструктуры, размещение которых необходимо для обеспечения основных видов разрешенного использования, если их размещение связано с удовлетворением повседневных потребностей работающего персонала и посетителей, не причиняет вред окружающей среде и санитарному благополучию, не причиняет существенного неудобства жителям.

Предельные (минимальные и (или) максимальные) размеры земельных участков и предельные параметры разрешенного строительства, реконструкции объектов капитального строительства в территориальной зоне **О1**

№ п/п	Предельные (минимальные и (или) максимальные) размеры земельных участков и предельные	Минимальное значение	Максимальное значение
-------	---	----------------------	-----------------------

	параметры разрешенного строительства, реконструкции объектов капитального строительства, ед. измерения		
1	предельные (минимальные и (или) максимальные) размеры земельных участков, в том числе их площадь	100	20000
2	минимальное расстояние зданий, строений, сооружений от границ земельных участков	5	не подлежит установлению
3	предельное количество этажей или предельная высота зданий, строений, сооружений:		
3.1	высота объектов капитального строительства, м	не подлежит установлению	21
3.2	количество этажей для всех видов разрешенного использования	2	5
4	максимальный процент застройки в границах земельного участка, определяемый как отношение суммарной площади земельного участка, которая может быть застроена, ко всей площади земельного участка:		
4.1	для всех видов разрешенного использования	не подлежит установлению	60%
5	иные предельные параметры разрешенного строительства, реконструкции объектов капитального строительства:		
5.1	отступы от красной линии в соответствии с утвержденной документацией по планировке территории		

Требования к параметрам сооружений и границам земельных участков в соответствии со следующими документами:

- СП 42.13330.2011 «Градостроительство. Планировка и застройка городских и сельских поселений» (актуализированная редакция СНиП 2.07.01-89*), Приложение Ж;
- СП 118.13330.2012 «Общественные здания и сооружения»;
- СП 4.13130.2013 «Системы противопожарной защиты. Ограничение распространения пожара на объектах защиты. Требования к объемно-планировочным и конструктивным решениям»;
- Региональные нормативы градостроительного проектирования Ленинградской области;
- другие действующие нормативные документы и технические регламенты.

Статья 30.2.7. Зона О2 — зона культовых зданий

Зона предназначена для размещения культовых зданий и сооружений при соблюдении указанных для данной зоны видов разрешенного использования земельных участков.

Наименование вида разрешенного использования земельного участка	Описание вида разрешенного использования земельного участка	Код (числовое обозначение) вида разрешенного использования земельного участка
ОСНОВНЫЕ ВИДЫ РАЗРЕШЕННОГО ИСПОЛЬЗОВАНИЯ		
Религиозное использование	Размещение объектов капитального строительства, предназначенных для отправления религиозных обрядов (церкви, соборы, храмы, часовни, монастыри, мечети, молельные дома); размещение объектов капитального строительства, предназначенных	3.7

Наименование вида разрешенного использования земельного участка	Описание вида разрешенного использования земельного участка	Код (числовое обозначение) вида разрешенного использования земельного участка
	для постоянного местонахождения духовных лиц, паломников и послушников в связи с осуществлением ими религиозной службы, а также для осуществления благотворительной и религиозной образовательной деятельности (монастыри, скиты, воскресные школы, семинарии, духовные училища)	
УСЛОВНО РАЗРЕШЕННЫЕ ВИДЫ ИСПОЛЬЗОВАНИЯ		
Магазины	Размещение объектов капитального строительства, предназначенных для продажи товаров, торговая площадь которых составляет до 550 кв. м	4.4
Гостиничное обслуживание	Размещение гостиниц, а также иных зданий, используемых с целью извлечения предпринимательской выгоды из предоставления жилого помещения для временного проживания в них	4.7
ВСПОМОГАТЕЛЬНЫЕ ВИДЫ РАЗРЕШЕННОГО ИСПОЛЬЗОВАНИЯ		
Коммунальное обслуживание	Размещение объектов капитального строительства в целях обеспечения физических и юридических лиц коммунальными услугами, в частности: поставки воды, тепла, электричества, газа, предоставления услуг связи, отвода канализационных стоков, очистки и уборки объектов недвижимости (котельных, водозаборов, очистных сооружений, насосных станций, водопроводов, линий электропередачи, трансформаторных подстанций, газопроводов, линий связи, телефонных станций, канализаций, стоянок, гаражей и мастерских для обслуживания уборочной и аварийной техники, а также зданий или помещений, предназначенных для приема физических и юридических лиц в связи с предоставлением им коммунальных услуг)	3.1
Обслуживание автотранспорта	Размещение постоянных или временных гаражей с несколькими стояночными местами, стоянок (парковок), гаражей, в том числе многоярусных, не указанных в коде 2.7.1	4.9
Земельные участки (территории) общего пользования	Размещение объектов улично-дорожной сети, автомобильных дорог и пешеходных тротуаров в границах населенных пунктов, пешеходных переходов, набережных, береговых полос водных объектов общего пользования, скверов, бульваров, площадей, проездов, малых архитектурных форм благоустройства	12.0

Вспомогательный вид использования «Коммунальное обслуживание» допускается применительно к объектам инфраструктуры, размещение которых необходимо для обеспечения основных видов разрешенного использования, если их размещение связано с удовлетворением повседневных потребностей работающего персонала и посетителей, не причиняет вред окружающей среде и санитарному благополучию, не причиняет существенного неудобства жителям.

Предельные (минимальные и (или) максимальные) размеры земельных участков и предельные параметры разрешенного строительства, реконструкции объектов капитального строительства в территориальной зоне **О2**

№ п/п	Предельные (минимальные и (или) максимальные) размеры земельных участков и предельные параметры разрешенного строительства, реконструкции объектов капитального строительства, ед. измерения	Минимальное значение	Максимальное значение
1	предельные (минимальные и (или) максимальные) размеры земельных участков, в том числе их площадь	600	5000
2	минимальное расстояние зданий, строений, сооружений от границ земельных участков	5	не подлежит установлению
3	предельное количество этажей или предельная высота зданий, строений, сооружений:		
3.1	высота объектов капитального строительства, м	не подлежат установлению	
3.2	количество этажей для всех видов разрешенного использования	не подлежат установлению	
4	максимальный процент застройки в границах земельного участка, определяемый как отношение суммарной площади земельного участка, которая может быть застроена, ко всей площади земельного участка:		
4.1	для всех видов разрешённого использования	не подлежит установлению	60%
5	иные предельные параметры разрешенного строительства, реконструкции объектов капитального строительства:		
5.1	минимальное расстояние зданий, строений, сооружений от красной линии	5	не подлежит установлению

Требования к параметрам сооружений и границам земельных участков в соответствии со следующими документами:

- СП 42.13330.2011 «Градостроительство. Планировка и застройка городских и сельских поселений» (актуализированная редакция СНиП 2.07.01-89*), Приложение Ж;
- СП 118.13330.2012 «Общественные здания и сооружения»;
- СП 31-103-99 "Здания, сооружения и комплексы православных храмов";
- СП 4.13130.2013 «Системы противопожарной защиты. Ограничение распространения пожара на объектах защиты. Требования к объемно-планировочным и конструктивным решениям»;
- Региональные нормативы градостроительного проектирования Ленинградской области;
- другие действующие нормативные документы и технические регламенты.

Статья 30.2.8. Зона О3 — зона дошкольных образовательных и общеобразовательных организаций

Зона предназначена для размещения дошкольных образовательных и общеобразовательных организаций, а также обслуживающих объектов, вспомогательных по отношению к основному назначению зоны.

Наименование вида разрешенного использования земельного участка	Описание вида разрешенного использования земельного участка	Код (числовое обозначение) вида разрешенного использования земельного участка

ОСНОВНЫЕ ВИДЫ РАЗРЕШЕННОГО ИСПОЛЬЗОВАНИЯ		
Дошкольное, начальное и среднее общее образование	Размещение объектов капитального строительства, предназначенных для просвещения, дошкольного, начального и среднего общего образования (детские ясли, детские сады, школы, лицеи, гимназии, художественные, музыкальные школы, образовательные кружки и иные организации, осуществляющие деятельность по воспитанию, образованию и просвещению)	3.5.1
ВСПОМОГАТЕЛЬНЫЕ ВИДЫ РАЗРЕШЕННОГО ИСПОЛЬЗОВАНИЯ		
Коммунальное обслуживание	Размещение объектов капитального строительства в целях обеспечения физических и юридических лиц коммунальными услугами, в частности: поставки воды, тепла, электричества, газа, предоставления услуг связи, отвода канализационных стоков, очистки и уборки объектов недвижимости (котельных, водозаборов, очистных сооружений, насосных станций, водопроводов, линий электропередачи, трансформаторных подстанций, газопроводов, линий связи, телефонных станций, канализаций, стоянок, гаражей и мастерских для обслуживания уборочной и аварийной техники)	3.1
Спорт	Размещение объектов капитального строительства в качестве спортивных клубов, спортивных залов, бассейнов, устройство площадок для занятия спортом и физкультурой (беговые дорожки, спортивные сооружения, теннисные корты, поля для спортивной игры)	5.1
Земельные участки (территории) общего пользования	Размещение объектов улично-дорожной сети, автомобильных дорог и пешеходных тротуаров в границах населенных пунктов, пешеходных переходов, набережных, береговых полос водных объектов общего пользования, скверов, бульваров, площадей, проездов, малых архитектурных форм благоустройства	12.0

Вспомогательный вид использования «Коммунальное обслуживание» допускается применительно к объектам инфраструктуры, размещение которых необходимо для обеспечения основных видов разрешенного использования, если их размещение связано с удовлетворением повседневных потребностей работающего персонала и посетителей, не причиняет вред окружающей среде и санитарному благополучию, не причиняет существенного неудобства жителям.

Предельные (минимальные и (или) максимальные) размеры земельных участков и предельные параметры разрешенного строительства, реконструкции объектов капитального строительства в территориальной зоне **ОЗ**

№ п/п	Предельные (минимальные и (или) максимальные) размеры земельных участков и предельные параметры разрешенного строительства, реконструкции объектов капитального строительства, ед. измерения	Минимальное значение	Максимальное значение
1	предельные (минимальные и (или) максимальные) размеры земельных участков, в том числе их площадь	3300	25000
2	минимальное расстояние зданий, строений, сооружений от границ земельных участков	5	не подлежит установлению
3	предельное количество этажей или предельная высота зданий, строений, сооружений:		
3.1	высота объектов капитального строительства, м	18	
3.2	количество этажей для всех видов разрешенного	4	

	использования		
4	максимальный процент застройки в границах земельного участка, определяемый как отношение суммарной площади земельного участка, которая может быть застроена, ко всей площади земельного участка:		
4.1	для всех видов разрешённого использования	не подлежит установлению	40%
5	иные предельные параметры разрешенного строительства, реконструкции объектов капитального строительства:		
5.1	минимальное расстояние зданий, строений, сооружений от красной линии	25	не подлежит установлению

Требования к параметрам сооружений и границам земельных участков в соответствии с:

- СП 42.13330.2011 «Градостроительство. Планировка и застройка городских и сельских поселений» (актуализированная редакция СНиП 2.07.01-89*), Приложение Ж;
- СП 118.13330.2012 «Общественные здания и сооружения»;
- СП 4.13130.2013 «Системы противопожарной защиты. Ограничение распространения пожара на объектах защиты. Требования к объемно-планировочным и конструктивным решениям»;
- Региональные нормативы градостроительного проектирования Ленинградской области;
- другие действующие нормативные документы и технические регламенты.

Статья 30.2.9. Зона О4 — зона объектов здравоохранения

Зона предназначена для размещения учреждений здравоохранения и социальной защиты, а также обслуживающих объектов, вспомогательных по отношению к основному назначению зоны.

Наименование вида разрешенного использования земельного участка	Описание вида разрешенного использования земельного участка	Код (числовое обозначение) вида разрешенного использования земельного участка
ОСНОВНЫЕ ВИДЫ РАЗРЕШЕННОГО ИСПОЛЬЗОВАНИЯ		
Социальное обслуживание	Размещение объектов капитального строительства, предназначенных для оказания гражданам социальной помощи (службы занятости населения, дома престарелых, дома ребенка, детские дома, пункты питания малоимущих граждан, пункты ночлега для бездомных граждан, службы психологической и бесплатной юридической помощи, социальные, пенсионные и иные службы, в которых осуществляется прием граждан по вопросам оказания социальной помощи и назначения социальных или пенсионных выплат); размещение объектов капитального строительства для размещения отделений почты и телеграфа; размещение объектов капитального строительства для размещения общественных некоммерческих организаций: благотворительных организаций, клубов по интересам	3.2
Амбулаторно-поликлиническое обслуживание	Размещение объектов капитального строительства, предназначенных для оказания гражданам амбулаторно-поликлинической медицинской помощи (поликлиники, фельдшерские пункты, пункты здравоохранения, центры матери и ребенка, диагностические центры,	3.4.1

	молочные кухни, станции донорства крови, клинические лаборатории)	
Стационарное медицинское обслуживание	Размещение объектов капитального строительства, предназначенных для оказания гражданам медицинской помощи в стационарах (больницы, родильные дома, научно-медицинские учреждения и прочие объекты, обеспечивающие оказание услуги по лечению в стационаре); размещение станций скорой помощи	3.4.2.
УСЛОВНО РАЗРЕШЕННЫЕ ВИДЫ ИСПОЛЬЗОВАНИЯ		
Религиозное использование	Размещение объектов капитального строительства, предназначенных для отправления религиозных обрядов (часовни, молельные дома)	3.7
Магазины	Размещение объектов капитального строительства, предназначенных для продажи товаров, торговая площадь которых составляет до 550 кв. м	4.4
ВСПОМОГАТЕЛЬНЫЕ ВИДЫ РАЗРЕШЕННОГО ИСПОЛЬЗОВАНИЯ		
Коммунальное обслуживание	Размещение объектов капитального строительства в целях обеспечения физических и юридических лиц коммунальными услугами, в частности: поставки воды, тепла, электричества, газа, предоставления услуг связи, отвода канализационных стоков, очистки и уборки объектов недвижимости (котельных, водозаборов, очистных сооружений, насосных станций, водопроводов, линий электропередачи, трансформаторных подстанций, газопроводов, линий связи, телефонных станций, канализаций, стоянок, гаражей и мастерских для обслуживания уборочной и аварийной техники)	3.1
Земельные участки (территории) общего пользования	Размещение объектов улично-дорожной сети, автомобильных дорог и пешеходных тротуаров в границах населенных пунктов, пешеходных переходов, набережных, береговых полос водных объектов общего пользования, скверов, бульваров, площадей, проездов, малых архитектурных форм благоустройства	12.0

Вспомогательный вид использования «Коммунальное обслуживание» допускается применительно к объектам инфраструктуры, размещение которых необходимо для обеспечения основных видов разрешенного использования, если их размещение связано с удовлетворением повседневных потребностей работающего персонала и посетителей, не причиняет вред окружающей среде и санитарному благополучию, не причиняет существенного неудобства жителям.

Общая площадь объектов капитального строительства на земельных участках с видом разрешенного использования «Религиозное использование» не должна превышать 200 кв. м.

Предельные (минимальные и (или) максимальные) размеры земельных участков и предельные параметры разрешенного строительства, реконструкции объектов капитального строительства в территориальной зоне **О4**

№ п/п	Предельные (минимальные и (или) максимальные) размеры земельных участков и предельные параметры разрешенного строительства, реконструкции объектов капитального строительства, ед. измерения	Минимальное значение	Максимальное значение
1	предельные (минимальные и (или) максимальные) размеры земельных участков, в том числе их площадь	1000	35000
2	минимальное расстояние зданий, строений,	5	не подлежит

	сооружений от границ земельных участков		установлению
3	предельное количество этажей или предельная высота зданий, строений, сооружений:		
3.1	высота объектов капитального строительства, м		21
3.2	количество этажей для всех видов разрешенного использования		5
4	максимальный процент застройки в границах земельного участка, определяемый как отношение суммарной площади земельного участка, которая может быть застроена, ко всей площади земельного участка:		
4.1	для всех видов разрешённого использования	не подлежит установлению	60%
5	иные предельные параметры разрешенного строительства, реконструкции объектов капитального строительства:		
5.1	минимальное расстояние зданий, строений, сооружений от красной линии	5	не подлежит установлению

Требования к параметрам сооружений и границам земельных участков в соответствии с:

- СП 42.13330.2011 «Градостроительство. Планировка и застройка городских и сельских поселений» (актуализированная редакция СНиП 2.07.01-89*), Приложение Ж;
- СП 118.13330.2012 «Общественные здания и сооружения»;
- СП 4.13130.2013 «Системы противопожарной защиты. Ограничение распространения пожара на объектах защиты. Требования к объемно-планировочным и конструктивным решениям»;
- Региональные нормативы градостроительного проектирования Ленинградской области;
- другие действующие нормативные документы и технические регламенты.

Статья 30.2.10. Зона О5 — зона спортивных комплексов и сооружений

Зона предназначена для размещения спортивных сооружений и комплексов, а также обслуживающих объектов, вспомогательных по отношению к основному назначению зоны.

Наименование вида разрешенного использования земельного участка	Описание вида разрешенного использования земельного участка	Код (числовое обозначение) вида разрешенного использования земельного участка
ОСНОВНЫЕ ВИДЫ РАЗРЕШЕННОГО ИСПОЛЬЗОВАНИЯ		
Спорт	Размещение объектов капитального строительства в качестве спортивных клубов, спортивных залов, бассейнов, устройство площадок для занятия спортом и физкультурой (беговые дорожки, спортивные сооружения, теннисные корты, поля для спортивной игры)	5.1
УСЛОВНО РАЗРЕШЕННЫЕ ВИДЫ ИСПОЛЬЗОВАНИЯ		
Образование и просвещение	Размещение объектов капитального строительства, предназначенных для воспитания, образования и просвещения (образовательные кружки, организации по переподготовке и повышению квалификации специалистов и иные организации, осуществляющие деятельность по воспитанию, образованию и просвещению)	3.5
Магазины	Размещение объектов капитального строительства, предназначенных для продажи товаров, торговая площадь которых составляет до 550 кв.	4.4

	М	
ВСПОМОГАТЕЛЬНЫЕ ВИДЫ РАЗРЕШЕННОГО ИСПОЛЬЗОВАНИЯ		
Коммунальное обслуживание	Размещение объектов капитального строительства в целях обеспечения физических и юридических лиц коммунальными услугами, в частности: поставки воды, тепла, электричества, газа, предоставления услуг связи, отвода канализационных стоков, очистки и уборки объектов недвижимости (котельных, водозаборов, очистных сооружений, насосных станций, водопроводов, линий электропередачи, трансформаторных подстанций, газопроводов, линий связи, телефонных станций, канализаций, стоянок, гаражей и мастерских для обслуживания уборочной и аварийной техники)	3.1
Земельные участки (территории) общего пользования	Размещение объектов улично-дорожной сети, автомобильных дорог и пешеходных тротуаров в границах населенных пунктов, пешеходных переходов, набережных, береговых полос водных объектов общего пользования, скверов, бульваров, площадей, проездов, малых архитектурных форм благоустройства	12.0

Вспомогательный вид использования «Коммунальное обслуживание» допускается применительно к объектам инфраструктуры, размещение которых необходимо для обеспечения основных видов разрешенного использования, если их размещение связано с удовлетворением повседневных потребностей работающего персонала и посетителей, не причиняет вред окружающей среде и санитарному благополучию, не причиняет существенного неудобства жителям.

Предельные (минимальные и (или) максимальные) размеры земельных участков и предельные параметры разрешенного строительства, реконструкции объектов капитального строительства в территориальной зоне **О5**

№ п/п	Предельные (минимальные и (или) максимальные) размеры земельных участков и предельные параметры разрешенного строительства, реконструкции объектов капитального строительства, ед. измерения	Минимальное значение	Максимальное значение
1	предельные (минимальные и (или) максимальные) размеры земельных участков, в том числе их площадь	600	41000
2	минимальное расстояние зданий, строений, сооружений от границ земельных участков	5	не подлежит установлению
3	предельное количество этажей или предельная высота зданий, строений, сооружений:		
3.1	высота объектов капитального строительства, м	не подлежит установлению	21
3.2	количество этажей для всех видов разрешенного использования	не подлежит установлению	5
4	максимальный процент застройки в границах земельного участка, определяемый как отношение суммарной площади земельного участка, которая может быть застроена, ко всей площади земельного участка:		
4.1	для всех видов разрешённого использования	не подлежит установлению	60%
5	иные предельные параметры разрешенного строительства, реконструкции объектов капитального строительства:		
5.1	минимальное расстояние зданий, строений, сооружений от красной линии	5	не подлежит установлению

Требования к параметрам сооружений и границам земельных участков в соответствии с:

- СП 42.13330.2011 «Градостроительство. Планировка и застройка городских и сельских поселений» (актуализированная редакция СНиП 2.07.01-89*), Приложение Ж;
- СП 118.13330.2012 «Общественные здания и сооружения»;
- СП 31-115-2006. «Открытые плоскостные физкультурно-спортивные сооружения»;
- СП 4.13130.2013 «Системы противопожарной защиты. Ограничение распространения пожара на объектах защиты. Требования к объемно-планировочным и конструктивным решениям»;
- Региональные нормативы градостроительного проектирования Ленинградской области;
- другие действующие нормативные документы и технические регламенты.

РЕКРЕАЦИОННЫЕ ЗОНЫ

Статья 30.2.11. Зона Р1 — зона озеленения общего пользования

Зона предназначена для организации парков, скверов, садов, бульваров, используемых в целях кратковременного отдыха, проведения досуга населения.

Наименование вида разрешенного использования земельного участка	Описание вида разрешенного использования земельного участка	Код (числовое обозначение) вида разрешенного использования земельного участка
ОСНОВНЫЕ ВИДЫ РАЗРЕШЕННОГО ИСПОЛЬЗОВАНИЯ		
Земельные участки (территории) общего пользования	Размещение скверов, бульваров, площадей, проездов, малых архитектурных форм благоустройства	12.0
УСЛОВНО РАЗРЕШЕННЫЕ ВИДЫ ИСПОЛЬЗОВАНИЯ		
Отдых (рекреация)	Обустройство мест для занятия спортом, физической культурой, пешими или верховыми прогулками, отдыха и туризма, наблюдения за природой, пикников, охоты, рыбалки и иной деятельности; создание и уход за парками, городскими лесами, садами и скверами, прудами, озерами, водохранилищами, пляжами, береговыми полосами водных объектов общего пользования, а также обустройство мест отдыха в них Содержание данного вида разрешенного использования включает в себя содержание видов разрешенного использования с кодами 5.1-5.5	5.0
Природно-познавательный туризм	Размещение баз и палаточных лагерей для проведения походов и экскурсий по ознакомлению с природой, пеших и конных прогулок, устройство троп и дорожек, размещение щитов с познавательными сведениями об окружающей природной среде; осуществление необходимых природоохранных и природовосстановительных мероприятий	5.2
Историко-культурная	Сохранение и изучение объектов культурного наследия народов Российской Федерации (памятников истории и культуры), в том	9.3

деятельность	числе: объектов археологического наследия, достопримечательных мест, мест бытования исторических промыслов, производств и ремесел, недействующих военных и гражданских захоронений, объектов культурного наследия, хозяйственная деятельность, являющаяся историческим промыслом или ремеслом, а также хозяйственная деятельность, обеспечивающая познавательный туризм	
ВСПОМОГАТЕЛЬНЫЕ ВИДЫ РАЗРЕШЕННОГО ИСПОЛЬЗОВАНИЯ		
Коммунальное обслуживание	Размещение объектов капитального строительства в целях обеспечения физических и юридических лиц коммунальными услугами, в частности: поставки воды, тепла, электричества, газа, предоставления услуг связи, отвода канализационных стоков, очистки и уборки объектов недвижимости (котельных, водозаборов, очистных сооружений, насосных станций, водопроводов, линий электропередачи, трансформаторных подстанций, газопроводов, линий связи, телефонных станций, канализаций, стоянок, гаражей и мастерских для обслуживания уборочной и аварийной техники)	3.1

Вспомогательный вид использования «Коммунальное обслуживание» допускается применительно к объектам инфраструктуры, размещение которых необходимо для обеспечения основных видов разрешенного использования, если их размещение связано с удовлетворением повседневных потребностей работающего персонала и посетителей, не причиняет вред окружающей среде и санитарному благополучию, не причиняет существенного неудобства жителям

Предельные (минимальные и (или) максимальные) размеры земельных участков и предельные параметры разрешенного строительства, реконструкции объектов капитального строительства в территориальной зоне

Р1

№ п/п	Предельные (минимальные и (или) максимальные) размеры земельных участков и предельные параметры разрешенного строительства, реконструкции объектов капитального строительства, ед. измерения	Минимальное значение	Максимальное значение
1	предельные (минимальные и (или) максимальные) размеры земельных участков, в том числе их площадь:	600	65000
2	минимальное расстояние зданий, строений, сооружений от границ земельных участков	3	не подлежит установлению
3	предельное количество этажей или предельная высота зданий, строений, сооружений:	не подлежит установлению	не подлежит установлению
4	максимальный процент застройки в границах земельного участка, определяемый как отношение суммарной площади земельного участка, которая может быть застроена, ко всей площади земельного участка	не подлежит установлению	10%
5	минимальное расстояние зданий, строений, сооружений от красной линии	5	не подлежит установлению

Суммарная площадь застройки всех вспомогательных объектов (временных сооружений) не должна превышать 10 % территории.

В общем балансе территории площадь озелененных территорий – не менее 90 %.

Требования к параметрам сооружений и границам земельных участков в соответствии с:

- СП 42.13330.2011 «Градостроительство. Планировка и застройка городских и сельских поселений» (актуализированная редакция СНиП 2.07.01-89*)

- Региональные нормативы градостроительного проектирования Ленинградской области;
- другие действующие нормативные документы и технические регламенты.

Статья 30.2.12. Зона Р2 — зона объектов отдыха и туризма

Зона предназначена для размещения объектов рекреационного назначения, санаторно-курортного лечения и туризма, а также обслуживающих объектов, вспомогательных по отношению к основному назначению зоны.

Наименование вида разрешенного использования земельного участка	Описание вида разрешенного использования земельного участка	Код (числовое обозначение) вида разрешенного использования земельного участка
ОСНОВНЫЕ ВИДЫ РАЗРЕШЕННОГО ИСПОЛЬЗОВАНИЯ		
Отдых (рекреация)	Обустройство мест для занятия спортом, физической культурой, пешими или верховыми прогулками, отдыха и туризма, наблюдения за природой, пикников, охоты, рыбалки и иной деятельности; создание и уход за парками, городскими лесами, садами и скверами, прудами, озерами, водохранилищами, пляжами, береговыми полосами водных объектов общего пользования, а также обустройство мест отдыха в них Содержание данного вида разрешенного использования включает в себя содержание видов разрешенного использования с кодами 5.1-5.5	5.0
Спорт	Размещение объектов капитального строительства в качестве спортивных клубов, спортивных залов, бассейнов, устройство площадок для занятия спортом и физкультурой (беговые дорожки, спортивные сооружения, теннисные корты, поля для спортивной игры, автодромы, мотодромы, трамплины, трассы и спортивные стрельбища), в том числе водным (причалы и сооружения, необходимые для водных видов спорта и хранения соответствующего инвентаря; размещение спортивных баз и лагерей)	5.1
Природно-познавательный туризм	Размещение баз и палаточных лагерей для проведения походов и экскурсий по ознакомлению с природой, пеших и конных прогулок, устройство троп и дорожек, размещение щитов с познавательными сведениями об окружающей природной среде; осуществление необходимых природоохранных и природовосстановительных мероприятий	5.2
Туристическое обслуживание	Размещение пансионатов, туристических гостиниц, кемпингов, домов отдыха, не оказывающих услуги по лечению, а также иных зданий, используемых с целью извлечения предпринимательской выгоды из предоставления жилого помещения для временного проживания в них; размещение детских лагерей	5.2.1
Охота и рыбалка	Обустройство мест охоты и рыбалки, в том числе размещение дома охотника или рыболова, сооружений, необходимых для восстановления и поддержания поголовья зверей или количества рыбы	5.3

Наименование вида разрешенного использования земельного участка	Описание вида разрешенного использования земельного участка	Код (числовое обозначение) вида разрешенного использования земельного участка
Причалы для маломерных судов	Размещение сооружений, предназначенных для причаливания, хранения и обслуживания яхт, катеров, лодок и других маломерных судов	5.4
Поля для гольфа или конных прогулок	Обустройство мест для игры в гольф или осуществления конных прогулок, в том числе осуществление необходимых земляных работ и вспомогательных сооружений; размещение конноспортивных манежей, не предусматривающих устройство трибун	5.5
Историко-культурная деятельность	Сохранение и изучение объектов культурного наследия народов Российской Федерации (памятников истории и культуры), в том числе: объектов археологического наследия, достопримечательных мест, мест бытования исторических промыслов, производств и ремесел, недействующих военных и гражданских захоронений, объектов культурного наследия, хозяйственная деятельность, являющаяся историческим промыслом или ремеслом, а также хозяйственная деятельность, обеспечивающая познавательный туризм	9.3
УСЛОВНО РАЗРЕШЕННЫЕ ВИДЫ ИСПОЛЬЗОВАНИЯ		
Магазины	Размещение объектов капитального строительства, предназначенных для продажи товаров, торговая площадь которых составляет до 500 кв. м	4.4
Общественное питание	Размещение объектов капитального строительства в целях устройства мест общественного питания (рестораны, кафе, столовые, закусочные, бары)	4.6
Гостиничное обслуживание	Размещение гостиниц, а также иных зданий, используемых с целью извлечения предпринимательской выгоды из предоставления жилого помещения для временного проживания в них	4.7
ВСПОМОГАТЕЛЬНЫЕ ВИДЫ РАЗРЕШЕННОГО ИСПОЛЬЗОВАНИЯ		
Коммунальное обслуживание	Размещение объектов капитального строительства в целях обеспечения физических и юридических лиц коммунальными услугами, в частности: поставки воды, тепла, электричества, газа, предоставления услуг связи, отвода канализационных стоков, очистки и уборки объектов недвижимости (котельных, водозаборов, очистных сооружений, насосных станций, водопроводов, линий электропередачи, трансформаторных подстанций, газопроводов, линий связи, телефонных станций, канализаций, стоянок, гаражей и мастерских для обслуживания уборочной и аварийной техники)	3.1
Земельные участки (территории) общего пользования	Размещение объектов улично-дорожной сети, автомобильных дорог и пешеходных тротуаров в границах населенных пунктов, пешеходных переходов, набережных, береговых полос водных объектов общего пользования, скверов, бульваров, площадей, проездов, малых архитектурных форм благоустройства	12.0

Вспомогательный вид использования «Коммунальное обслуживание» допускается применительно к объектам инфраструктуры, размещение которых необходимо для обеспечения основных видов разрешенного использования, если их размещение связано с удовлетворением повседневных потребностей работающего персонала и посетителей, не причиняет вред окружающей среде и санитарному благополучию, не причиняет существенного неудобства жителям.

Предельные (минимальные и (или) максимальные) размеры земельных участков и предельные параметры разрешенного строительства, реконструкции объектов капитального строительства в территориальной зоне

P2

№ п/п	Предельные (минимальные и (или) максимальные) размеры земельных участков и предельные параметры разрешенного строительства, реконструкции объектов капитального строительства, ед. измерения	Минимальное значение	Максимальное значение
1	предельные (минимальные и (или) максимальные) размеры земельных участков, в том числе их площадь:	1200	55000
2	минимальное расстояние зданий, строений, сооружений от границ земельных участков	3	не подлежит установлению
3	предельное количество этажей или предельная высота зданий, строений, сооружений:		
3.1	высота объектов капитального строительства, м	не подлежит установлению	12
3.2	количество этажей для всех видов разрешенного использования	1	3
4	максимальный процент застройки в границах земельного участка, определяемый как отношение суммарной площади земельного участка, которая может быть застроена, ко всей площади земельного участка	не подлежит установлению	35%
5	минимальное расстояние зданий, строений, сооружений от красной линии	5	не подлежит установлению

Требования к параметрам сооружений и границам земельных участков в соответствии с:

- СП 42.13330.2011 «Градостроительство. Планировка и застройка городских и сельских поселений» (актуализированная редакция СНиП 2.07.01-89*), Приложение Ж;
- СП 118.13330.2012 «Общественные здания и сооружения»;
- СП 4.13130.2013 «Системы противопожарной защиты. Ограничение распространения пожара на объектах защиты. Требования к объемно-планировочным и конструктивным решениям»;
- Региональные нормативы градостроительного проектирования Ленинградской области;
- другие действующие нормативные документы и технические регламенты.

ПРОИЗВОДСТВЕННЫЕ ЗОНЫ

Статья 30.2.13. Зона П1 — производственно-коммунальная зона IV-V классов опасности

Зона предназначена для размещения производственных и коммунально-складских объектов IV-V классов опасности, иных объектов, вспомогательных по отношению к основному назначению зоны.

Наименование вида разрешенного использования земельного участка	Описание вида разрешенного использования земельного участка	Код (числовое обозначение) вида разрешенного

		использования земельного участка
ОСНОВНЫЕ ВИДЫ РАЗРЕШЕННОГО ИСПОЛЬЗОВАНИЯ		
Коммунальное обслуживание	Размещение объектов капитального строительства в целях обеспечения физических и юридических лиц коммунальными услугами, в частности: поставки воды, тепла, электричества, газа, предоставления услуг связи, отвода канализационных стоков, очистки и уборки объектов недвижимости (котельных, водозаборов, очистных сооружений, насосных станций, водопроводов, линий электропередачи, трансформаторных подстанций, газопроводов, линий связи, телефонных станций, канализаций, стоянок, гаражей и мастерских для обслуживания уборочной и аварийной техники)	3.1
Склады	Размещение сооружений, имеющих назначение по временному хранению, распределению и перевалке грузов (за исключением хранения стратегических запасов), не являющихся частями производственных комплексов, на которых был создан груз: промышленные базы, склады, погрузочные терминалы, элеваторы и продовольственные склады, за исключением железнодорожных перевалочных складов	6.9
Бытовое обслуживание	Размещение объектов капитального строительства, предназначенных для оказания населению или организациям бытовых услуг (мастерские мелкого ремонта, ателье, бани, парикмахерские, прачечные, химчистки, похоронные бюро)	3.3
Ветеринарное обслуживание	Размещение объектов капитального строительства, предназначенных для оказания ветеринарных услуг, временного содержания или разведения животных, не являющихся сельскохозяйственными, под надзором человека	3.10
УСЛОВНО РАЗРЕШЕННЫЕ ВИДЫ ИСПОЛЬЗОВАНИЯ		
Магазины	Размещение объектов капитального строительства, предназначенных для продажи товаров, торговая площадь которых составляет до 5000 кв. м	4.4
ВСПОМОГАТЕЛЬНЫЕ ВИДЫ РАЗРЕШЕННОГО ИСПОЛЬЗОВАНИЯ		
Обслуживание автотранспорта	Размещение постоянных или временных гаражей с несколькими стояночными местами, стоянок (парковок), гаражей, в том числе многоярусных, не указанных в коде 2.7.1	4.9
Земельные участки (территории) общего пользования	Размещение объектов улично-дорожной сети, автомобильных дорог и пешеходных тротуаров в границах населенных пунктов, пешеходных переходов, набережных, береговых полос водных объектов общего пользования, скверов, бульваров, площадей, проездов, малых архитектурных форм благоустройства	12.0

Предельные (минимальные и (или) максимальные) размеры земельных участков и предельные параметры разрешенного строительства, реконструкции объектов капитального строительства в территориальной зоне **III**

№ п/п	Предельные (минимальные и (или) максимальные) размеры земельных участков и предельные параметры разрешенного строительства, реконструкции объектов капитального строительства, ед. измерения	Минимальное значение	Максимальное значение
1	предельные (минимальные и (или) максимальные) размеры земельных участков, в том числе их площадь	100	80000
2	минимальное расстояние зданий, строений, сооружений от границ земельных участков	3	не подлежит установлению
3	предельное количество этажей или предельная высота зданий, строений, сооружений:		
3.1	высота объектов капитального строительства, м	не подлежит установлению	21
3.2	количество этажей для всех видов разрешенного использования	1	5
4	максимальный процент застройки в границах земельного участка, определяемый как отношение суммарной площади земельного участка, которая может быть застроена, ко всей площади земельного участка:		
4.1	для всех видов разрешённого использования	50%	60%
5	иные предельные параметры разрешенного строительства, реконструкции объектов капитального строительства:		
5.1	минимальное расстояние зданий, строений, сооружений от красной линии	5	не подлежит установлению
5.2	класс опасности размещаемых промышленных объектов, производств и сооружений, складских зданий и сооружений	V	IV

1. Территория, занимаемая площадками (земельными участками) промышленных предприятий и других производственных объектов, учреждениями и предприятиями обслуживания, должна составлять не менее 60% всей территории производственной зоны.

2. Нормативный размер участка промышленного предприятия принимается равным отношению площади его застройки к показателю нормативной плотности застройки площадок промышленных предприятий в соответствии со сводом правил СП 18.13330.2011 «Генеральные планы промышленных предприятий».

3. Предприятия, группы предприятий, их отдельные здания и сооружения с технологическими процессами, являющиеся источниками негативного воздействия на среду обитания и здоровье человека, необходимо отделять от жилой застройки санитарно-защитными зонами.

4. Санитарно-защитная зона (СЗЗ) отделяет территорию промышленной площадки от жилой застройки, ландшафтно-рекреационной зоны, зоны отдыха.

5. Режим содержания санитарно-защитных зон в соответствии с СанПиН 2.2.1/2.1.1.1200 «Санитарно-защитные зоны и санитарная классификация предприятий, сооружений и иных объектов»

6. Минимальную площадь озеленения санитарно-защитных зон следует принимать в зависимости от ширины санитарно-защитной зоны, %:

до 300 м60%
 свыше 300 до 1000 м50%
 свыше 1000 м до 3000 м40%

свыше 3000м20%

7. Со стороны селитебной территории необходимо предусмотреть полосу древесно-кустарниковых насаждений шириной не менее 50 м, а при ширине зоны до 100 м – не менее 20 м.

8. Требования к параметрам сооружений и границам земельных участков являются расчетными и определяются в соответствии с назначением, специализацией объекта, планируемой вместимостью, мощностью и объемами ресурсов, необходимых для функционирования объекта – количество работающих, посетителей и т. п. в соответствии со специализированным проектам и нормативам.

- 9. Требования к параметрам сооружений и границам земельных участков в соответствии с:
- СП 42.13330.2011 «Градостроительство. Планировка и застройка городских и сельских поселений» (актуализированная редакция СНиП 2.07.01-89*), п.15, Приложение Е;
- СП 18.13330.2011 «Генеральные планы промышленных предприятий»;
- СанПиН 2.2.1/2.1.1.1200-03 «Санитарно-защитные зоны и санитарная классификация предприятий, сооружений и иных объектов»;
- Региональные нормативы градостроительного проектирования Ленинградской области;
- другими действующими нормативными документами и техническими регламентами.

Статья 30.2.14. Зона П2 — производственно-коммунальная зона III класса опасности

Зона предназначена для размещения производственных и коммунально-складских объектов III класса опасности, иных объектов, вспомогательных по отношению к основному назначению зоны.

Наименование вида разрешенного использования земельного участка	Описание вида разрешенного использования земельного участка	Код (числовое обозначение) вида разрешенного использования земельного участка
ОСНОВНЫЕ ВИДЫ РАЗРЕШЕННОГО ИСПОЛЬЗОВАНИЯ		
Легкая промышленность	Размещение объектов капитального строительства, предназначенных для производства тканей, одежды, электрических (электронных), фармацевтических, стекольных, керамических товаров и товаров повседневного спроса	6.3
Пищевая промышленность	Размещение объектов пищевой промышленности, по переработке сельскохозяйственной продукции способом, приводящим к их переработке в иную продукцию (консервирование, копчение, хлебопечение), в том числе для производства напитков, алкогольных напитков и табачных изделий	6.4
Строительная промышленность	Размещение объектов капитального строительства, предназначенных для производства: строительных материалов (кирпичей, пиломатериалов, цемента, крепежных материалов), бытового и строительного газового и сантехнического оборудования, лифтов и подъемников, столярной продукции, сборных домов или их частей и тому подобной продукции	6.6
Коммунальное обслуживание	Размещение объектов капитального строительства в целях обеспечения физических и юридических лиц коммунальными услугами, в частности: поставки воды,	3.1

	тепла, электричества, газа, предоставления услуг связи, отвода канализационных стоков, очистки и уборки объектов недвижимости (котельных, водозаборов, очистных сооружений, насосных станций, водопроводов, линий электропередачи, трансформаторных подстанций, газопроводов, линий связи, телефонных станций, канализаций, стоянок, гаражей и мастерских для обслуживания уборочной и аварийной техники)	
Склады	Размещение сооружений, имеющих назначение по временному хранению, распределению и перевалке грузов (за исключением хранения стратегических запасов), не являющихся частями производственных комплексов, на которых был создан груз: промышленные базы, склады, погрузочные терминалы, элеваторы и продовольственные склады, за исключением железнодорожных перевалочных складов	6.9
Бытовое обслуживание	Размещение объектов капитального строительства, предназначенных для оказания населению или организациям бытовых услуг (мастерские мелкого ремонта, ателье, бани, парикмахерские, прачечные, химчистки, похоронные бюро)	3.3
УСЛОВНО РАЗРЕШЕННЫЕ ВИДЫ ИСПОЛЬЗОВАНИЯ		
Обеспечение научной деятельности	Размещение объектов капитального строительства для проведения научных исследований и изысканий, испытаний опытных промышленных образцов, для размещения организаций, осуществляющих научные изыскания, исследования и разработки (научно-исследовательские институты, проектные институты, научные центры, опытно-конструкторские центры, государственные академии наук, в том числе отраслевые), проведения научной и селекционной работы, ведения сельского и лесного хозяйства для получения ценных с научной точки зрения образцов растительного и животного мира	3.9
Ветеринарное обслуживание	Размещение объектов капитального строительства, предназначенных для оказания ветеринарных услуг, временного содержания или разведения животных, не являющихся сельскохозяйственными, под надзором человека	3.10
Магазины	Размещение объектов капитального строительства, предназначенных для продажи товаров, торговая площадь которых составляет до 5000 кв. м	4.4
ВСПОМОГАТЕЛЬНЫЕ ВИДЫ РАЗРЕШЕННОГО ИСПОЛЬЗОВАНИЯ		
Обслуживание автотранспорта	Размещение постоянных или временных гаражей с несколькими стояночными местами, стоянок (парковок), гаражей, в том числе многоярусных, не указанных в коде 2.7.1	4.9
Земельные участки (территории) общего	Размещение объектов улично-дорожной сети, автомобильных дорог и пешеходных тротуаров в границах	12.0

пользования	населенных пунктов, пешеходных переходов, набережных, береговых полос водных объектов общего пользования, скверов, бульваров, площадей, проездов, малых архитектурных форм благоустройства	
-------------	--	--

Предельные (минимальные и (или) максимальные) размеры земельных участков и предельные параметры разрешенного строительства, реконструкции объектов капитального строительства в территориальной зоне **П2**

№ п/п	Предельные (минимальные и (или) максимальные) размеры земельных участков и предельные параметры разрешенного строительства, реконструкции объектов капитального строительства, ед. измерения	Минимальное значение	Максимальное значение
1	предельные (минимальные и (или) максимальные) размеры земельных участков, в том числе их площадь	10000	100000
2	минимальное расстояние зданий, строений, сооружений от границ земельных участков	5	не подлежит установлению
3	предельное количество этажей или предельная высота зданий, строений, сооружений:		
3.1	высота объектов капитального строительства, м	не подлежит установлению	21
3.2	количество этажей для всех видов разрешенного использования	1	5
4	максимальный процент застройки в границах земельного участка, определяемый как отношение суммарной площади земельного участка, которая может быть застроена, ко всей площади земельного участка:		
4.1	для всех видов разрешённого использования	50%	60%
5	иные предельные параметры разрешенного строительства, реконструкции объектов капитального строительства:		
5.1	минимальное расстояние зданий, строений, сооружений от красной линии	5	не подлежит установлению
5.2	класс опасности размещаемых промышленных объектов, производств и сооружений, складских зданий и сооружений	V	III

1. Территория, занимаемая площадками (земельными участками) промышленных предприятий и других производственных объектов, учреждениями и предприятиями обслуживания, должна составлять не менее 60% всей территории производственной зоны.

2. Нормативный размер участка промышленного предприятия принимается равным отношению площади его застройки к показателю нормативной плотности застройки площадок промышленных предприятий в соответствии со сводом правил СП 18.13330.2011 «Генеральные планы промышленных предприятий».

3. Предприятия, группы предприятий, их отдельные здания и сооружения с технологическими процессами, являющиеся источниками негативного воздействия на среду обитания и здоровье человека, необходимо отделять от жилой застройки санитарно-защитными зонами.

4. Санитарно-защитная зона (СЗЗ) отделяет территорию промышленной площадки от жилой застройки, ландшафтно-рекреационной зоны, зоны отдыха.

5. Режим содержания санитарно-защитных зон в соответствии с СанПиН 2.2.1/2.1.1.1200 «Санитарно-защитные зоны и санитарная классификация предприятий, сооружений и иных объектов»

6. Минимальную площадь озеленения санитарно-защитных зон следует принимать в зависимости от ширины санитарно-защитной зоны, %:

до 300 м	60%
свыше 300 до 1000 м	50%
свыше 1000 м до 3000 м	40%
свыше 3000м	20%

7. Со стороны селитебной территории необходимо предусмотреть полосу древесно-кустарниковых насаждений шириной не менее 50 м, а при ширине зоны до 100 м – не менее 20 м.

8. Требования к параметрам сооружений и границам земельных участков являются расчетными и определяются в соответствии с назначением, специализацией объекта, планируемой вместимостью, мощностью и объемами ресурсов, необходимых для функционирования объекта – количество работающих, посетителей и т. п. в соответствии со специализированным проектам и нормативам.

- 9. Требования к параметрам сооружений и границам земельных участков в соответствии с:
- СП 42.13330.2011 «Градостроительство. Планировка и застройка городских и сельских поселений» (актуализированная редакция СНиП 2.07.01-89*), п.15, Приложение Е;
- СП 18.13330.2011 «Генеральные планы промышленных предприятий»;
- СанПиН 2.2.1/2.1.1.1200-03 «Санитарно-защитные зоны и санитарная классификация предприятий, сооружений и иных объектов»;
- Региональные нормативы градостроительного проектирования Ленинградской области;
- другими действующими нормативными документами и техническими регламентами.

ЗОНЫ ИНЖЕНЕРНОЙ И ТРАНСПОРТНОЙ ИНФРАСТРУКТУР

Статья 30.2.15. Зона Т1 — зона транспортной инфраструктуры

Зона выделяется для размещения объектов транспортной инфраструктуры, иных объектов, вспомогательных по отношению к основному назначению зоны.

Наименование вида разрешенного использования земельного участка	Описание вида разрешенного использования земельного участка	Код (числовое обозначение) вида разрешенного использования земельного участка
ОСНОВНЫЕ ВИДЫ РАЗРЕШЕННОГО ИСПОЛЬЗОВАНИЯ		
Объекты гаражного назначения	Размещение отдельно стоящих и пристроенных гаражей, в том числе подземных, предназначенных для хранения личного автотранспорта граждан, с возможностью размещения автомобильных моек	2.7.1
Обслуживание автотранспорта	Размещение постоянных или временных гаражей с несколькими стояночными местами, стоянок (парковок), гаражей, в том числе многоярусных, не указанных в коде 2.7.1	4.9
Объекты придорожного сервиса	Размещение автозаправочных станций (бензиновых, газовых); размещение магазинов сопутствующей торговли, зданий для организации общественного питания в качестве объектов придорожного сервиса; предоставление гостиничных услуг в качестве придорожного сервиса; размещение автомобильных моек и прачечных для	4.9.1

	автомобильных принадлежностей, мастерских, предназначенных для ремонта и обслуживания автомобилей и прочих объектов придорожного сервиса	
Автомобильный транспорт	Размещение автомобильных дорог и технически связанных с ними сооружений; размещение зданий и сооружений, предназначенных для обслуживания пассажиров, а также обеспечивающие работу транспортных средств, размещение объектов, предназначенных для размещения постов органов внутренних дел, ответственных за безопасность дорожного движения; оборудование земельных участков для стоянок автомобильного транспорта, а также для размещения депо (устройства мест стоянок) автомобильного транспорта, осуществляющего перевозки людей по установленному маршруту	7.2
Водный транспорт	Размещение искусственно созданных для судоходства внутренних водных путей, размещение объектов капитального строительства внутренних водных путей, размещение объектов капитального строительства морских портов, размещение объектов капитального строительства, в том числе морских и речных портов, причалов, пристаней, гидротехнических сооружений, навигационного оборудования и других объектов, необходимых для обеспечения судоходства и водных перевозок	7.3
Воздушный транспорт	Размещение аэродромов, вертолетных площадок (вертодромов), обустройство мест для приводнения и причаливания гидросамолетов, размещение радиотехнического обеспечения полетов и прочих объектов, необходимых для взлета и приземления (приводнения) воздушных судов, размещение аэропортов (аэровокзалов) и иных объектов, необходимых для посадки и высадки пассажиров и их сопровождающего обслуживания и обеспечения их безопасности, а также размещение объектов, необходимых для погрузки, разгрузки и хранения грузов, перемещаемых воздушным путем; размещение объектов, предназначенных для технического обслуживания и ремонта воздушных судов	7.4
УСЛОВНО РАЗРЕШЕННЫЕ ВИДЫ ИСПОЛЬЗОВАНИЯ		
Склады	Размещение сооружений, имеющих назначение по временному хранению, распределению и перевалке грузов (за исключением хранения стратегических запасов), не являющихся частями производственных комплексов, на которых был создан груз: промышленные базы, склады, погрузочные терминалы, элеваторы и продовольственные склады, за исключением железнодорожных перевалочных складов	6.9
ВСПОМОГАТЕЛЬНЫЕ ВИДЫ ИСПОЛЬЗОВАНИЯ		
Коммунальное обслуживание	Размещение объектов капитального строительства в целях обеспечения физических и юридических лиц коммунальными услугами, в частности: поставки воды, тепла, электричества, газа, предоставления услуг связи, отвода канализационных стоков, очистки и уборки объектов недвижимости (котельных, водозаборов, очистных сооружений, насосных станций,	3.1

	водопроводов, линий электропередачи, трансформаторных подстанций, газопроводов, линий связи, телефонных станций, канализаций, стоянок, гаражей и мастерских для обслуживания уборочной и аварийной техники)	
--	---	--

Предельные (минимальные и (или) максимальные) размеры земельных участков и предельные параметры разрешенного строительства, реконструкции объектов капитального строительства в территориальной зоне **T1**

№ п/п	Предельные (минимальные и (или) максимальные) размеры земельных участков и предельные параметры разрешенного строительства, реконструкции объектов капитального строительства, ед. измерения	Минимальное значение	Максимальное значение
1	предельные (минимальные и (или) максимальные) размеры земельных участков, в том числе их площадь:		
1.1	для вида использования «Объекты гаражного назначения», кв. м:	18	48
1.2	для иных видов разрешённого использования	48	50000
2	минимальное расстояние зданий, строений, сооружений от границ земельных участков Примечание: для вида использования «Объекты гаражного назначения» общие стены с соседними гаражами может проходить по границе земельного участка.	3	не подлежит установлению
3	предельное количество этажей или предельная высота зданий, строений, сооружений:	не подлежит установлению	не подлежит установлению
4	максимальный процент застройки в границах земельного участка, определяемый как отношение суммарной площади земельного участка, которая может быть застроена, ко всей площади земельного участка	не подлежит установлению	60%
5	иные предельные параметры разрешенного строительства, реконструкции объектов капитального строительства:		
5.1	минимальное расстояние зданий, строений, сооружений от красной линии	5	не подлежит установлению

1. Территория, занимаемая площадками (земельными участками) объектов транспортной инфраструктуры, должна составлять не менее 60% всей территории зоны.

2. Высотные параметры специальных сооружений определяются технологическими требованиями.

3. Требования к параметрам сооружений и границам земельных участков являются расчетными и определяются специализированным проектам и нормативам в соответствии с назначением, специализацией объекта, планируемой вместимостью, мощностью и объемами ресурсов, необходимых для функционирования объекта – количество работающих, посетителей и т. п.

4. Ограничения и параметры использования земельных участков и объектов капитального строительства установлены следующими нормативными документами:

- СП 42.13330.2011 «Градостроительство. Планировка и застройка городских и сельских поселений» (актуализированная редакция СНиП 2.07.01-89*), п.15, Приложение Е;
- СП 18.13330.2011. «Генеральные планы промышленных предприятий»;
- СанПиН 2.2.1/2.1.1.1200-03 «Санитарно-защитные зоны и санитарная классификация предприятий, сооружений и иных объектов».

- Региональные нормативы градостроительного проектирования Ленинградской области;
- другие действующие нормативы и технические регламенты.

Статья 30.2.16. Зона Т2 — зона инженерной инфраструктуры

Зона выделяется для размещения объектов инженерной инфраструктуры, иных объектов, вспомогательных по отношению к основному назначению зоны.

Наименование вида разрешенного использования земельного участка	Описание вида разрешенного использования земельного участка	Код (числовое обозначение) вида разрешенного использования земельного участка
ОСНОВНЫЕ ВИДЫ РАЗРЕШЕННОГО ИСПОЛЬЗОВАНИЯ		
Коммунальное обслуживание	Размещение объектов капитального строительства в целях обеспечения физических и юридических лиц коммунальными услугами, в частности: поставки воды, тепла, электричества, газа, предоставления услуг связи, отвода канализационных стоков, очистки и уборки объектов недвижимости (котельных, водозаборов, очистных сооружений, насосных станций, водопроводов, линий электропередачи, трансформаторных подстанций, газопроводов, линий связи, телефонных станций, канализаций, стоянок, гаражей и мастерских для обслуживания уборочной и аварийной техники)	3.1
Энергетика	Размещение объектов гидроэнергетики, тепловых станций и других электростанций, размещение обслуживающих и вспомогательных для электростанций сооружений (золоотвалов, гидротехнических сооружений); размещение объектов электросетевого хозяйства, за исключением объектов энергетики, размещение которых предусмотрено содержанием вида разрешенного использования с кодом 3.1	6.7
Связь	Размещение объектов связи, радиовещания, телевидения, включая воздушные радиорелейные, надземные и подземные кабельные линии связи, линии радиофикации, антенные поля, усилительные пункты на кабельных линиях связи, инфраструктуру спутниковой связи и телерадиовещания, за исключением объектов связи, размещение которых предусмотрено содержанием вида разрешенного использования с кодом 3.1	6.8
Трубопроводный транспорт	Размещение нефтепроводов, водопроводов, газопроводов и иных трубопроводов, а также иных зданий и сооружений, необходимых для эксплуатации названных трубопроводов	7.5
УСЛОВНО РАЗРЕШЕННЫЕ ВИДЫ ИСПОЛЬЗОВАНИЯ		
Склады	Размещение сооружений, имеющих назначение по временному хранению, распределению и перевалке грузов (за исключением хранения стратегических запасов), не являющихся частями производственных комплексов, на которых был создан груз:	6.9

Наименование вида разрешенного использования земельного участка	Описание вида разрешенного использования земельного участка	Код (числовое обозначение) вида разрешенного использования земельного участка
	промышленные базы, склады, погрузочные терминалы, элеваторы и продовольственные склады, за исключением железнодорожных перевалочных складов	
ВСПОМОГАТЕЛЬНЫЕ ВИДЫ ИСПОЛЬЗОВАНИЯ		
Объекты гаражного назначения	Размещение отдельно стоящих и пристроенных гаражей, в том числе подземных, предназначенных для хранения личного автотранспорта граждан, с возможностью размещения автомобильных моек	2.7.1
Обслуживание автотранспорта	Размещение постоянных или временных гаражей с несколькими стояночными местами, стоянок (парковок), гаражей, в том числе многоярусных, не указанных в коде 2.7.1	4.9

Предельные (минимальные и (или) максимальные) размеры земельных участков и предельные параметры разрешенного строительства, реконструкции объектов капитального строительства в территориальной зоне **T2**

№ п/п	Предельные (минимальные и (или) максимальные) размеры земельных участков и предельные параметры разрешенного строительства, реконструкции объектов капитального строительства, ед. измерения	Минимальное значение	Максимальное значение
1	предельные (минимальные и (или) максимальные) размеры земельных участков, в том числе их площадь	4	30000
2	минимальное расстояние зданий, строений, сооружений от границ земельных участков	3	не подлежит установлению
3	предельное количество этажей или предельная высота зданий, строений, сооружений:	не подлежит установлению	не подлежит установлению
4	максимальный процент застройки в границах земельного участка, определяемый как отношение суммарной площади земельного участка, которая может быть застроена, ко всей площади земельного участка	не подлежит установлению	60%
5	иные предельные параметры разрешенного строительства, реконструкции объектов капитального строительства:		
5.1	минимальное расстояние зданий, строений, сооружений от красной линии	5	не подлежит установлению

1. Территория, занимаемая площадками (земельными участками) объектов инженерной инфраструктуры, должна составлять не менее 60% всей территории зоны.

2. Высотные параметры специальных сооружений определяются технологическими требованиями.

3. Требования к параметрам сооружений и границам земельных участков являются расчетными и определяются специализированным проектам и нормативам в соответствии с назначением, специализацией объекта, планируемой вместимостью, мощностью и объемами ресурсов, необходимых для функционирования объекта – количество работающих, посетителей и т. п.

4. Ограничения и параметры использования земельных участков и объектов капитального строительства установлены следующими нормативными документами:

- СП 42.13330.2011 «Градостроительство. Планировка и застройка городских и сельских поселений» (актуализированная редакция СНиП 2.07.01-89*), п.15, Приложение Е;
- СП 18.13330.2011. «Генеральные планы промышленных предприятий»;
- СанПиН 2.2.1/2.1.1.1200-03 «Санитарно-защитные зоны и санитарная классификация предприятий, сооружений и иных объектов».
- Региональные нормативы градостроительного проектирования Ленинградской области;
- другие действующие нормативы и технические регламенты.

ЗОНЫ СЕЛЬСКОХОЗЯЙСТВЕННОГО ИСПОЛЬЗОВАНИЯ

Статья 30.2.17. Зона СХ1 — зона, предназначенная для ведения садового и дачного хозяйства

Зона предназначена для размещения садовых и дачных хозяйств, используемых населением в целях отдыха и выращивания сельскохозяйственных культур.

Наименование вида разрешенного использования земельного участка	Описание вида разрешенного использования земельного участка	Код (числовое обозначение) вида разрешенного использования земельного участка
ОСНОВНЫЕ ВИДЫ РАЗРЕШЕННОГО ИСПОЛЬЗОВАНИЯ		
Ведение садоводства	Осуществление деятельности, связанной с выращиванием плодовых, ягодных, овощных, бахчевых или иных сельскохозяйственных культур и картофеля; размещение садового дома, предназначенного для отдыха и не подлежащего разделу на квартиры; размещение хозяйственных строений и сооружений	13.2
Ведение дачного хозяйства	Размещение жилого дачного дома (не предназначенного для раздела на квартиры, пригодного для отдыха и проживания, высотой не выше трех надземных этажей); осуществление деятельности, связанной с выращиванием плодовых, ягодных, овощных, бахчевых или иных сельскохозяйственных культур и картофеля; размещение хозяйственных строений и сооружений	13.3
Садоводство	Осуществление хозяйственной деятельности, в том числе на сельскохозяйственных угодьях, связанной с выращиванием многолетних плодовых и ягодных культур, винограда и иных многолетних культур	1.5
Земельные участки (территории) общего пользования	Размещение объектов улично-дорожной сети, автомобильных дорог и пешеходных тротуаров в границах населенных пунктов, пешеходных переходов, набережных, береговых полос водных объектов общего пользования, скверов, бульваров, площадей, проездов, малых архитектурных форм благоустройства	12.0
УСЛОВНО РАЗРЕШЕННЫЕ ВИДЫ ИСПОЛЬЗОВАНИЯ		
Магазины	Размещение объектов капитального строительства,	4.4

Наименование вида разрешенного использования земельного участка	Описание вида разрешенного использования земельного участка	Код (числовое обозначение) вида разрешенного использования земельного участка
	предназначенных для продажи товаров, торговая площадь которых составляет до 1000 кв. м	
ВСПОМОГАТЕЛЬНЫЕ ВИДЫ РАЗРЕШЕННОГО ИСПОЛЬЗОВАНИЯ		
Коммунальное обслуживание	Размещение объектов капитального строительства в целях обеспечения физических и юридических лиц коммунальными услугами, в частности: поставки воды, тепла, электричества, газа, предоставления услуг связи, отвода канализационных стоков, очистки и уборки объектов недвижимости (котельных, водозаборов, очистных сооружений, насосных станций, водопроводов, линий электропередачи, трансформаторных подстанций, газопроводов, линий связи, телефонных станций, канализаций, стоянок, гаражей и мастерских для обслуживания уборочной и аварийной техники, а также зданий или помещений, предназначенных для приема физических и юридических лиц в связи с предоставлением им коммунальных услуг)	3.1

Вспомогательный вид использования «Коммунальное обслуживание» допускается применительно к объектам инфраструктуры, размещение которых необходимо для обеспечения основных видов разрешенного использования, если их размещение связано с удовлетворением повседневных потребностей жителей, не причиняет вред окружающей среде и санитарному благополучию, не причиняет существенного неудобства жителям.

Предельные (минимальные и (или) максимальные) размеры земельных участков и предельные параметры разрешенного строительства, реконструкции объектов капитального строительства в территориальной зоне **СХ1**

№ п/п	Предельные (минимальные и (или) максимальные) размеры земельных участков и предельные параметры разрешенного строительства, реконструкции объектов капитального строительства, ед. измерения	Минимальное значение	Максимальное значение
1	предельные (минимальные и (или) максимальные) размеры земельных участков, в том числе их площадь:		
1.1	площадь земельных участков, кв. м		
1.1.1	для видов использования «Ведение садоводства»,	500	1500
1.1.2	для видов использования «Ведение дачного хозяйства»	500	1800
1.1.3	для иных видов использования	500	1000
1.2	иные предельные размеры	не подлежат установлению	
2	минимальные отступы от границ земельных участков в целях определения мест допустимого размещения зданий, строений, сооружений, за пределами которых запрещено строительство зданий, строений, сооружений:		
2.1	минимальный отступ от границ соседнего участка в целях определения мест допустимого размещения	1	не подлежит установлению

	хозяйственных строений и сооружений (в том числе гаражей). Примечание: Допускается блокировка хозяйственных построек на смежных земельных участках по взаимному согласию домовладельцев с учетом противопожарных требований.		
	минимальный отступ от границ соседнего участка в целях определения мест допустимого размещения дачного или садового дома	3	не подлежит установлению
3	предельное количество этажей или предельная высота зданий, строений, сооружений:		
3.1	предельная высота зданий, строений, сооружений	не подлежит установлению	12
4	максимальный процент застройки в границах земельного участка, определяемый как отношение суммарной площади земельного участка, которая может быть застроена, ко всей площади земельного участка		
4.1	максимальный процент застройки в границах земельного участка объектами капитального строительства и устройства площадок, дорожек с твердым покрытием	не подлежит установлению	30%
5	иные предельные параметры разрешенного строительства, реконструкции объектов капитального строительства:		
5.1	минимальное расстояние зданий, строений, сооружений от красной линии	5	не подлежит установлению
5.2	минимальное расстояние от дачного или садового дома до красной линии улиц должно быть не менее 5 метров		
5.3	минимальное расстояние от дачного или садового дома до красной линии проездов должно быть не менее 3 метров		
5.4	высота ограждения земельных участков, м:		
5.4.1	вдоль улиц, проездов	не подлежит установлению	1,8
5.4.2	между соседними земельными участками	не подлежит установлению	1,5
5.5	Тип ограждения, используемого для ограждения земельных участков с видами разрешенного использования «Ведение садоводства», «Ведение дачного хозяйства» - сетчатое, решетчатое, прозрачное. Допускается использование иных типов ограждения между соседними земельными участками по взаимному согласию домовладельцев.		

Требования к параметрам сооружений и границам земельных участков в соответствии со следующими документами:

- СП 42.13330.2011 «Градостроительство. Планировка и застройка городских и сельских поселений» (актуализированная редакция СНиП 2.07.01-89*);
- № 66-ФЗ «О садоводческих, огороднических и дачных некоммерческих объединениях граждан»;
- СП 53.13330.2011. «Свод правил. Планировка и застройка территорий садоводческих (дачных) объединений граждан, здания и сооружения. Актуализированная редакция СНиП 30-02-97*»;
- Закон Ленинградской области №83-оз от 29.10.2003 г. «О предельных размерах земельных участков, предоставляемых гражданам в собственность из земель, находящихся в государственной или муниципальной собственности, и максимальном размере общей площади земельных участков, которые могут находиться одновременно на праве собственности и (или) ином праве у граждан, ведущих личное подсобное хозяйство»;

- «Региональные нормативы градостроительного проектирования Ленинградской области»;
- другие действующие нормативы и технические регламенты.

ЗОНЫ СПЕЦИАЛЬНОГО НАЗНАЧЕНИЯ

Статья 30.2.18. Зона С1 — зона озеленения специального назначения

Зона предназначена для организации озеленения специального назначения с целью недопущения ухудшения условий проживания населения и состояния окружающей среды. Изменение назначения зоны или ее частей не должно вступать в противоречие с режимом использования территории прилегающих зон.

Наименование вида разрешенного использования земельного участка	Описание вида разрешенного использования земельного участка	Код (числовое обозначение) вида разрешенного использования земельного участка
<u>ОСНОВНЫЕ ВИДЫ РАЗРЕШЕННОГО ИСПОЛЬЗОВАНИЯ</u>		
Земельные участки (территории) общего пользования	Размещение объектов улично-дорожной сети, автомобильных дорог и пешеходных тротуаров в границах населенных пунктов, пешеходных переходов, набережных, береговых полос водных объектов общего пользования, скверов, бульваров, площадей, проездов, малых архитектурных форм благоустройства	12.0
Запас	Отсутствие хозяйственной деятельности	12.3
<u>УСЛОВНО РАЗРЕШЕННЫЕ ВИДЫ ИСПОЛЬЗОВАНИЯ</u>		
Не установлены		
<u>ВСПОМОГАТЕЛЬНЫЕ ВИДЫ РАЗРЕШЕННОГО ИСПОЛЬЗОВАНИЯ</u>		
Не установлены		

Предельные (минимальные и (или) максимальные) размеры земельных участков и предельные параметры разрешенного строительства, реконструкции объектов капитального строительства в территориальной зоне С1

№ п/п	Предельные (минимальные и (или) максимальные) размеры земельных участков и предельные параметры разрешенного строительства, реконструкции объектов капитального строительства, ед. измерения	Минимальное значение	Максимальное значение
1	предельные (минимальные и (или) максимальные) размеры земельных участков, в том числе их площадь:	100	125000
2	минимальные отступы от границ земельных участков в целях определения мест допустимого размещения зданий, строений, сооружений, за пределами которых запрещено строительство зданий, строений, сооружений:	не подлежит установлению	не подлежит установлению
3	предельное количество этажей или предельная высота зданий, строений, сооружений:	не подлежит установлению	не подлежит установлению
4	максимальный процент застройки в границах земельного участка, определяемый как отношение суммарной площади земельного участка, которая может	не подлежит установлению	не подлежит установлению

	быть застроена, ко всей площади земельного участка		
--	--	--	--

Ограничения использования земельных участков и объектов капитального строительства установлены следующими нормативными правовыми актами:

- СанПиН 2.1.1279-03 «Гигиенические требования к размещению, устройству и содержанию кладбищ, зданий и сооружений похоронного назначения»;
- СанПиН 2.2.1/2.1.1.1200-03 «Санитарно-защитные зоны и санитарная классификация предприятий, сооружений и иных объектов»;
- СП 42.13330.2011 «Градостроительство. Планировка и застройка городских и сельских поселений».

Статья 30.2.19. Зона С2 — зона кладбищ

Зона предназначена для размещения кладбищ, колумбариев.

Наименование вида разрешенного использования земельного участка	Описание вида разрешенного использования земельного участка	Код (числовое обозначение) вида разрешенного использования земельного участка
ОСНОВНЫЕ ВИДЫ РАЗРЕШЕННОГО ИСПОЛЬЗОВАНИЯ		
Религиозное использование	Размещение объектов капитального строительства, предназначенных для отправления религиозных обрядов (церкви, соборы, храмы, часовни, монастыри, мечети, молельные дома); размещение объектов капитального строительства, предназначенных для постоянного местонахождения духовных лиц, паломников и послушников в связи с осуществлением ими религиозной службы, а также для осуществления благотворительной и религиозной образовательной деятельности (монастыри, скиты, воскресные школы, семинарии, духовные училища)	3.7
Земельные участки (территории) общего пользования	Размещение объектов улично-дорожной сети, автомобильных дорог и пешеходных тротуаров в границах населенных пунктов, пешеходных переходов, набережных, береговых полос водных объектов общего пользования, скверов, бульваров, площадей, проездов, малых архитектурных форм благоустройства	12.0
Ритуальная деятельность	Размещение кладбищ, крематориев и мест захоронения; размещение соответствующих культовых сооружений	12.1
УСЛОВНО РАЗРЕШЕННЫЕ ВИДЫ ИСПОЛЬЗОВАНИЯ		
Не установлены		
ВСПОМОГАТЕЛЬНЫЕ ВИДЫ РАЗРЕШЕННОГО ИСПОЛЬЗОВАНИЯ		
Не установлены		

Предельные (минимальные и (или) максимальные) размеры земельных участков и предельные параметры разрешенного строительства, реконструкции объектов капитального строительства в территориальной зоне С2

№ п/п	Предельные (минимальные и (или) максимальные) размеры земельных участков и предельные параметры разрешенного строительства, реконструкции объектов капитального	Минимальное значение	Максимальное значение

	строительства, ед. измерения		
1	предельные (минимальные и (или) максимальные) размеры земельных участков, в том числе их площадь:		
1.1	площадь земельных участков, га	0,0025	22
2	минимальное расстояние зданий, строений, сооружений от границ земельных участков	3	не подлежит установлению
3	предельное количество этажей или предельная высота зданий, строений, сооружений:	не подлежит установлению	не подлежит установлению
4	максимальный процент застройки в границах земельного участка, определяемый как отношение суммарной площади земельного участка, которая может быть застроена, ко всей площади земельного участка	не подлежит установлению	не подлежит установлению

Минимальные расстояния от мест погребения и до границ участков или зданий учреждений и предприятий обслуживания:

Здания (земельные участки) учреждений и предприятий обслуживания	Расстояния от зданий (границ участков) учреждений и предприятий обслуживания, м			
	до красной линии		до стен жилых зданий	до зданий общеобразовательных школ, дошкольных образовательных и лечебных учреждений
	в городских округах и городских поселениях	в сельских поселениях		
Кладбища традиционного захоронения площадью, га:				
менее 20	6	6	300	500
от 20 до 40	6	6	300	500
Закрытые кладбища и мемориальные комплексы, колумбарии, кладбища для погребения после кремации	6	6	50	50

Ограничения использования земельных участков и объектов капитального строительства установлены следующими нормативными правовыми актами:

- СанПиН 2.1.1279-03 «Гигиенические требования к размещению, устройству и содержанию кладбищ, зданий и сооружений похоронного назначения»;
- СанПиН 2.2.1/2.1.1.1200-03 «Санитарно-защитные зоны и санитарная классификация предприятий, сооружений и иных объектов»;
- СП 42.13330.2011 «Градостроительство. Планировка и застройка городских и сельских поселений».

Статья 30.2.20. СЗ — зона иного специального назначения

Зона предназначена для размещения скотомогильника

Наименование вида разрешенного использования земельного участка	Описание вида разрешенного использования земельного участка	Код (числовое обозначение) вида разрешенного использования земельного участка

ОСНОВНЫЕ ВИДЫ РАЗРЕШЕННОГО ИСПОЛЬЗОВАНИЯ		
Специальная	Размещение скотомогильников	12.2
УСЛОВНО РАЗРЕШЕННЫЕ ВИДЫ ИСПОЛЬЗОВАНИЯ		
Не установлены		
ВСПОМОГАТЕЛЬНЫЕ ВИДЫ РАЗРЕШЕННОГО ИСПОЛЬЗОВАНИЯ		
Не установлены		

Предельные (минимальные и (или) максимальные) размеры земельных участков и предельные параметры разрешенного строительства, реконструкции объектов капитального строительства в территориальной зоне СЗ

№ п/п	Предельные (минимальные и (или) максимальные) размеры земельных участков и предельные параметры разрешенного строительства, реконструкции объектов капитального строительства, ед. измерения	Минимальное значение	Максимальное значение
1	предельные (минимальные и (или) максимальные) размеры земельных участков, в том числе их площадь:	10000	15000
2	минимальное расстояние зданий, строений, сооружений от границ земельных участков	не подлежит установлению	не подлежит установлению
3	предельное количество этажей или предельная высота зданий, строений, сооружений:	не подлежит установлению	не подлежит установлению
4	максимальный процент застройки в границах земельного участка, определяемый как отношение суммарной площади земельного участка, которая может быть застроена, ко всей площади земельного участка	не подлежит установлению	не подлежит установлению

Ограничения использования земельных участков и объектов капитального строительства установлены следующими нормативными правовыми актами:

- СанПиН 2.1.1279-03 «Гигиенические требования к размещению, устройству и содержанию кладбищ, зданий и сооружений похоронного назначения»;
- СанПиН 2.2.1/2.1.1.1200-03 «Санитарно-защитные зоны и санитарная классификация предприятий, сооружений и иных объектов»;
- СП 42.13330.2011 «Градостроительство. Планировка и застройка городских и сельских поселений».

ТЕРРИТОРИИ, ДЛЯ КОТОРЫХ ГРАДОСТРОИТЕЛЬНЫЕ РЕГЛАМЕНТЫ НЕ УСТАНОВЛИВАЮТСЯ

ЗЕМЛИ ВОДНОГО ФОНДА

Порядок использования и охраны земель водного фонда определяется Водным кодексом Российской Федерации от 3 июня 2006 года № 74-ФЗ и Земельным кодексом Российской Федерации от 25 октября 2001 № 136-ФЗ.

1. Поверхностные водные объекты, находящиеся в государственной или муниципальной собственности, являются водными объектами общего пользования, то есть общедоступными водными объектами, если иное не предусмотрено Водным кодексом РФ.
2. Каждый гражданин вправе иметь доступ к водным объектам общего пользования и бесплатно использовать их для личных и бытовых нужд, если иное не предусмотрено Водным кодексом РФ, другими федеральными законами.
3. Использование водных объектов общего пользования осуществляется в соответствии с правилами охраны жизни людей на водных объектах, утверждаемыми в порядке, определяемом Правительством

Российской Федерации, а также исходя из устанавливаемых органов местного самоуправления правил использования водных объектов для личных и бытовых нужд.

4. На водных объектах общего пользования могут быть запрещены забор (изъятие) водных ресурсов для целей питьевого и хозяйственно-бытового водоснабжения, купание, использование маломерных судов, водных мотоциклов и других технических средств, предназначенных для отдыха на водных объектах, водопой, а также установлены иные запреты в случаях, предусмотренных законодательством Российской Федерации и законодательством субъектов Российской Федерации.

5. Информация об ограничении водопользования на водных объектах общего пользования предоставляется жителям соответствующих поселений органами местного самоуправления через средства массовой информации и посредством специальных информационных знаков, устанавливаемых вдоль берегов водных объектов. Могут быть также использованы иные способы предоставления такой информации.

6. Полоса земли вдоль береговой линии водного объекта общего пользования (**береговая полоса**) предназначена для общего пользования. Ширина береговой полосы водных объектов общего пользования составляет двадцать метров, за исключением береговой полосы каналов, а также рек и ручьев, протяженность которых от истока до устья не более чем десять километров. Ширина береговой полосы каналов, а также рек и ручьев, протяженность которых от истока до устья не более чем десять километров, составляет пять метров.

7. Запрещается приватизация земельных участков и объектов капитального строительства в пределах береговой полосы, установленной в соответствии с Водным кодексом Российской Федерации, а также земельных участков, на которых находятся пруды, обводненные карьеры, в границах территорий общего пользования.

ЗЕМЛИ ЛЕСНОГО ФОНДА

Порядок использования и охраны земель лесного фонда определяется Земельным кодексом Российской Федерации от 25 октября 2001 № 136-ФЗ и лесным законодательством.

Статья 31. Ограничения использования земельных участков и объектов капитального строительства по экологическим условиям и нормативному режиму хозяйственной деятельности

1. Использование земельных участков и объектов капитального строительства, расположенных в пределах зон, обозначенных на Карте градостроительного зонирования (статья 28 настоящих Правил), осуществляется в соответствии с градостроительными регламентами по видам разрешенного использования земельных участков и объектов капитального строительства и предельным параметрам разрешенного строительства, реконструкции, определенными статьей 30.2 настоящих Правил с учетом ограничений, установленных законами, иными нормативными правовыми актами применительно к зонам с особым использованием территорий, указанных в настоящей статье.

2. Земельные участки и иные объекты недвижимости, которые расположены в пределах зон, обозначенных на Карте зон с особыми условиями использования территорий (статья 29 настоящих Правил), чьи характеристики не соответствуют ограничениям, установленным законами, иными нормативными правовыми актами применительно к зонам ограничений по экологическим условиям и нормативному режиму хозяйственной деятельности и по условиям охраны объектов культурного наследия, являются объектами недвижимости, несоответствующими настоящим Правилам.

3. Ограничения использования земельных участков и иных объектов недвижимости, расположенных в зонах с особыми условиями использования территории, установлены следующими нормативными правовыми актами:

- 1) Водный кодекс Российской Федерации от 3 июня 2006 года № 74-ФЗ.
- 2) Земельный кодекс Российской Федерации от 25 октября 2001 года.
- 3) Федеральный закон от 10 января 2002 года № 7-ФЗ «Об охране окружающей среды».
- 4) Федеральный закон от 30 марта 1999 года № 52-ФЗ «О санитарно-эпидемиологическом благополучии населения».
- 5) Федеральный закон от 4 мая 1999 года № 96-ФЗ «Об охране атмосферного воздуха».

- 6) Постановление Главного государственного санитарного врача Российской Федерации от 25 сентября 2007 года № 74 «О введении в действие новой редакции СанПиН 2.2.1/2.1.1.1200-03 «Санитарно-защитные зоны и санитарная классификация предприятий, сооружений и иных объектов».
- 7) СанПиН 2.1.5.980-00 «Гигиенические требования к охране поверхностных вод».
- 8) Постановление Главного государственного санитарного врача Российской Федерации от 30 апреля 2003 года №88 «О введении в действие санитарно-эпидемиологических правил СП 2.2.1.1312-03 «Гигиенические требования к проектированию вновь строящихся и реконструируемых промышленных предприятий».
- 9) Постановление Главного государственного санитарного врача Российской Федерации от 8 апреля 2003 года № 35 «О введении в действие СанПиН 2.1.1279-03 «Гигиенические требования к размещению, устройству и содержанию кладбищ, зданий и сооружений похоронного назначения».
- 10) Постановление Главного государственного санитарного врача Российской Федерации от 14 марта 2002 года №10 «О введении в действие санитарных правил и норм «Зоны санитарной охраны источников водоснабжения и водопроводов питьевого назначения. СанПиН 2.1.4.1110-02».
- 11) Постановление Главного государственного санитарного врача Российской Федерации от 17 мая 2001 года № 14 «О введении в действие санитарных правил «Гигиенические требования к обеспечению качества атмосферного воздуха населенных мест. СанПиН 2.1.6.1032-01».
- 12) ГОСТ 17.1.3.13-86 Межгосударственный стандарт. Охрана природы. Гидросфера. «Общие требования к охране поверхностных вод от загрязнения». Введен в действие постановлением Государственного комитета СССР по стандартам от 25 июня 1986 г. № 1790.
- 13) Правила охраны поверхностных вод. Утверждены первым заместителем председателя Госкомприроды СССР 21.02.91.

Статья 31.1. Перечень зон с особыми условиями использования территорий

Код зоны	Зоны с особыми условиями использования территорий
Н-1	Санитарно-защитная зона предприятий, сооружений и иных объектов
Н-2	Санитарный разрыв от объектов транспортной инфраструктуры
Н-3	Охранная зона объектов инженерной инфраструктуры
Н-4	Береговая полоса
Н-5	Прибрежная защитная полоса
Н-6	Водоохранная зона
Н-7	Зона санитарной охраны источников питьевого водоснабжения 1 пояса
Н-8	Зона санитарной охраны источников питьевого водоснабжения 2 пояса
Н-9	Защитная зона объектов культурного наследия

Статья 31.2. Ограничения использования земельных участков и объектов капитального строительства по экологическим условиям и нормативному режиму хозяйственной деятельности для различных зон

Статья 31.2.1. Зона Н-1 — санитарно-защитная зона

Ограничения использования земельных участков и объектов капитального строительства установлены следующими нормативными правовыми актами:

- СП 42.13330.2011 «Градостроительство. Планировка и застройка городских и сельских поселений»;
- СанПиН 2.2.1/2.1.1.1200-03 «Санитарно-защитные зоны и санитарная классификация предприятий, сооружений и иных объектов»;
- СНиП 42-01-2002. «Газораспределительные системы»;
- Другие действующие нормативы и технические регламенты.

Для объектов, являющихся источниками воздействия на среду обитания, разрабатывается проект обоснования размера санитарно-защитной зоны.

Размеры и границы санитарно-защитной зоны определяются в проекте санитарно-защитной зоны.

Размер санитарно-защитной зоны для групп промышленных объектов и производств или промышленного узла (комплекса) устанавливается с учетом суммарных выбросов и физического воздействия источников промышленных объектов и производств, входящих в промышленную зону, промышленный узел (комплекс). Для них устанавливается единая расчетная санитарно-защитная зона, и после подтверждения расчетных параметров данными натурных исследований и измерений, оценки риска для здоровья населения окончательно устанавливается размер санитарно-защитной зоны. Оценка риска для здоровья населения проводится для групп промышленных объектов и производств или промышленного узла (комплекса), в состав которых входят объекты I и II классов опасности.

Для промышленных объектов и производств, входящих в состав промышленных зон, промышленный узлов (комплексов) санитарно-защитная зона может быть установлена индивидуально для каждого объекта.

В санитарно-защитной зоне не допускается размещать: жилую застройку, включая отдельные жилые дома, ландшафтно-рекреационные зоны, зоны отдыха, территории курортов, санаториев и домов отдыха, территорий садоводческих товариществ и коттеджной застройки, коллективных или индивидуальных дачных и садово-огородных участков, а также других территорий с нормируемыми показателями качества среды обитания; спортивные сооружения, детские площадки, образовательные и детские учреждения, лечебно-профилактические и оздоровительные учреждения общего пользования.

В санитарно-защитной зоне и на территории объектов других отраслей промышленности не допускается размещать объекты по производству лекарственных веществ, лекарственных средств и (или) лекарственных форм, склады сырья и полупродуктов для фармацевтических предприятий; объекты пищевых отраслей промышленности, оптовые склады продовольственного сырья и пищевых продуктов, комплексы водопроводных сооружений для подготовки и хранения питьевой воды, которые могут повлиять на качество продукции.

Допускается размещать в границах санитарно-защитной зоны промышленного объекта или производства здания и сооружения для обслуживания работников указанного объекта и для обеспечения деятельности промышленного объекта (производства): нежилые помещения для дежурного аварийного персонала, помещения для пребывания работающих по вахтовому методу (не более двух недель), здания управления, конструкторские бюро, здания административного назначения, научно-исследовательские лаборатории, поликлиники, спортивно-оздоровительные сооружения закрытого типа, бани, прачечные, объекты торговли и общественного питания, мотели, гостиницы, гаражи, площадки и сооружения для хранения общественного и индивидуального транспорта, пожарные депо, местные и транзитные коммуникации, ЛЭП, электроподстанции, нефте- и газопроводы, артезианские скважины для технического водоснабжения, водоохлаждающие сооружения для подготовки технической воды, канализационные насосные станции, сооружения оборотного водоснабжения, автозаправочные станции, станции технического обслуживания автомобилей.

Статья 31.2.2. Зона Н-2 — санитарный разрыв от объектов транспортной инфраструктуры

Ограничения использования земельных участков и объектов капитального строительства установлены следующими документами:

- СанПиН 2.2.1/2.1.1.1200-03 «Санитарно-защитные зоны и санитарная классификация предприятий, сооружений и иных объектов»;
- СП 42.13330.2011 «Градостроительство. Планировка и застройка городских и сельских поселений»;
- Другие действующие нормативы и технические регламенты.

Для автомагистралей, линий железнодорожного транспорта устанавливается расстояние от источника химического, биологического и/или физического воздействия, уменьшающее эти воздействия до значений гигиенических нормативов (далее - санитарные разрывы). Величина разрыва

устанавливается в каждом конкретном случае на основании расчетов рассеивания загрязнения атмосферного воздуха и физических факторов (шума, вибрации, электромагнитных полей и др.) с последующим проведением натурных исследований и измерений.

Статья 31.2.3. Зона Н-3 — охранный зона объектов инженерной инфраструктуры

Ограничения использования земельных участков и объектов капитального строительства установлены следующими документами:

- СанПиН 2.2.1/2.1.1.1200-03 «Санитарно-защитные зоны и санитарная классификация предприятий, сооружений и иных объектов»;
- СП 42.13330.2011 «Градостроительство. Планировка и застройка городских и сельских поселений»;
- ПУЭ Межотраслевые правила по охране труда и эксплуатации электрических сетей, 2003 г.;
- «Правила установления охранных зон объектов электросетевого хозяйства и особых условий использования земельных участков, расположенных в границах таких зон», утвержденные постановлением Правительства РФ от 24.02.2009 №160;
- «Правила охраны магистральных трубопроводов», утвержденные постановлением Госгортехнадзора России от 22.04.92 г. № 9;
- Другие действующие нормативы и технические регламенты.

Статья 31.2.4. Зона Н-4 — береговая полоса

Ограничения использования земельных участков и объектов капитального строительства установлены следующими нормативными правовыми актами:

- Водный кодекс Российской Федерации от 3 июня 2006 года № 74-ФЗ;
- СП 42.13330.2011 «Градостроительство. Планировка и застройка городских и сельских поселений»;
- СанПиН 2.1.5.980-00 (Санитарные правила и нормы охраны поверхностных вод от загрязнения);
- СанПиН 2.1.5.980-00 «Гигиенические требования к охране поверхностных вод».

Согласно ст.6 Водного кодекса Российской Федерации вдоль береговой линии водных объектов выделяется полоса земли (береговая полоса), предназначенная для общего пользования. Ширина береговой полосы водных объектов общего пользования составляет 20 м, а каналов, рек и ручьев, протяженность которых от истока до устья не более чем 10 км – 5 м.

Каждый гражданин вправе пользоваться (без использования механических транспортных средств) береговой полосой водных объектов общего пользования для передвижения и пребывания около них, в том числе для осуществления любительского и спортивного рыболовства и причаливания плавучих средств.

Статья 31.2.5. Зона Н-5 — прибрежная защитная полоса

Ограничения использования земельных участков и объектов капитального строительства установлены следующими нормативными правовыми актами:

- Водный кодекс Российской Федерации от 3 июня 2006 года № 74-ФЗ;
- Постановление Правительства Российской Федерации от 23 ноября 1996 года № 1404 «Об утверждении Положения о водоохранных зонах водных объектов и их прибрежных защитных полосах»;
- СП 42.13330.2011 «Градостроительство. Планировка и застройка городских и сельских поселений»;
- СанПиН 2.1.5.980-00 (Санитарные правила и нормы охраны поверхностных вод от загрязнения);
- СанПиН 2.1.5.980-00 «Гигиенические требования к охране поверхностных вод».

В границах прибрежных защитных полос, наряду с выше указанными ограничениями для водоохранных зон, запрещаются:

- распашка земель;
- размещение отвалов размываемых грунтов;

- выпас сельскохозяйственных животных и организация для них летних лагерей, ванн.

Ширина прибрежной защитной полосы устанавливается в зависимости от уклона берега водного объекта и составляет тридцать метров для обратного или нулевого уклона, сорок метров для уклона до трех градусов и пятьдесят метров для уклона три и более градуса.

Для расположенных в границах болот проточных и сточных озер и соответствующих водотоков ширина прибрежной защитной полосы устанавливается в размере пятидесяти метров.

Ширина прибрежной защитной полосы озера, водохранилища, имеющих особо ценное рыбохозяйственное значение (места нереста, нагула, зимовки рыб и других водных биологических ресурсов), устанавливается в размере двухсот метров независимо от уклона прилегающих земель.

На территориях поселений при наличии ливневой канализации и набережных границы прибрежных защитных полос совпадают с парапетами набережных. Ширина водоохранной зоны на таких территориях устанавливается от парапета набережной. При отсутствии набережной ширина водоохранной зоны, прибрежной защитной полосы измеряется от береговой линии.

Статья 31.2.6. Зона Н-6 — водоохранная зона

Ограничения использования земельных участков и объектов капитального строительства установлены следующими нормативными правовыми актами:

- Водный кодекс Российской Федерации от 3 июня 2006 года № 74-ФЗ;
- СП 42.13330.2011 «Градостроительство. Планировка и застройка городских и сельских поселений»;
- СанПиН 2.1.5.980-00 (Санитарные правила и нормы охраны поверхностных вод от загрязнения);
- СанПиН 2.1.5.980-00 «Гигиенические требования к охране поверхностных вод»;

Водоохранные зоны выделяются в целях:

- предупреждения и предотвращения микробного и химического загрязнения поверхностных вод;
- предотвращения загрязнения, засорения, заиления и истощения водных объектов;
- сохранения среды обитания объектов водного, животного и растительного мира.

Для земельных участков и иных объектов недвижимости, расположенных в водоохранных зонах водных объектов, устанавливаются:

- виды запрещенного использования;
- условно разрешенные виды использования, которые могут быть разрешены по специальному согласованию с бассейновыми и другими территориальными органами управления, использования и охраны водного фонда уполномоченных государственных органов с использованием процедур публичных слушаний, определенных главой 4 настоящих Правил.

В границах водоохранных зон запрещается:

- 1) использование сточных вод для удобрения почв;
- 2) размещение кладбищ, скотомогильников, мест захоронения отходов производства и потребления, радиоактивных, химических, взрывчатых, токсичных, отравляющих и ядовитых веществ;
- 3) осуществление авиационных мер по борьбе с вредителями и болезнями растений;
- 4) движение и стоянка транспортных средств (кроме специальных транспортных средств), за исключением их движения по дорогам и стоянки на дорогах и в специально оборудованных местах, имеющих твердое покрытие.

В границах водоохранных зон допускаются проектирование, размещение, строительство, реконструкция, ввод в эксплуатацию и эксплуатация хозяйственных и иных объектов при условии оборудования таких объектов сооружениями, обеспечивающими охрану водных объектов от загрязнения, засорения и истощения вод в соответствии с водным законодательством и законодательством в области охраны окружающей среды.

Ширина водоохранной зоны рек или ручьев устанавливается от их истока для рек или ручьев протяженностью:

- 1) до десяти километров – в размере пятидесяти метров;
- 2) от десяти до пятидесяти километров – в размере ста метров;

3) от пятидесяти километров и более – в размере двухсот метров.

Для рек, ручьев протяженностью менее десяти километров от истока до устья водоохранная зона совпадает с прибрежной защитной полосой. Радиус водоохранной зоны для истоков реки, ручья устанавливается в размере пятидесяти метров.

Ширина водоохранной зоны озера, водохранилища, за исключением озера, расположенного внутри болота, или озера, водохранилища с акваторией менее 0,5 квадратного километра, устанавливается в размере пятидесяти метров.

Статья 31.2.7. Зона Н-7 — зона санитарной охраны источников питьевого водоснабжения 1 пояса

Ограничения использования земельных участков и объектов капитального строительства установлены следующими нормативными правовыми актами:

- СанПиН 2.1.4.1110-02 «Зоны санитарной охраны источников водоснабжения и водопроводов питьевого назначения»;

- СП 31.13330.2012 «Водоснабжение. Наружные сети и сооружения. Актуализированная редакция СНиП 2.04.02-84*»;

- СанПиН 2.1.5.980-00. «2.1.5. Водоотведение населенных мест, санитарная охрана водных объектов. Гигиенические требования к охране поверхностных вод" (утв. Главным государственным санитарным врачом РФ 22 июня 2000 г.).

Территория первого пояса ЗСО должна быть спланирована для отвода поверхностного стока за ее пределы, озеленена, ограждена и обеспечена охраной. Дорожки к сооружениям должны иметь твердое покрытие.

Не допускается посадка высокоствольных деревьев, все виды строительства, не имеющие непосредственного отношения к эксплуатации, реконструкции и расширению водопроводных сооружений, в том числе прокладка трубопроводов различного назначения, размещение жилых и хозяйственно-бытовых зданий, проживание людей, применение ядохимикатов и удобрений.

Здания должны быть оборудованы канализацией с отведением сточных вод в ближайшую систему бытовой или производственной канализации, или на местные станции очистных сооружений, расположенные за пределами первого пояса ЗСО с учетом санитарного режима на территории второго пояса.

В исключительных случаях при отсутствии канализации должны устраиваться водонепроницаемые приемники нечистот и бытовых отходов, расположенные в местах, исключающих загрязнение территории первого пояса ЗСО при их вывозе.

Водопроводные сооружения, расположенные в первом поясе зоны санитарной охраны, должны быть оборудованы с учетом предотвращения возможности загрязнения питьевой воды через оголовки и устья скважин, люки и переливные трубы резервуаров и устройства заливки насосов.

В зоне санитарной охраны источников водоснабжения 1-го пояса запрещается:

- проведение авиационно-химических работ;
- применение химических средств борьбы с вредителями, болезнями растений и сорняками;
- размещение складов ядохимикатов, минеральных удобрений и горюче-смазочных материалов, площадок для заправки аппаратуры ядохимикатами, животноводческих комплексов, мест складирования и захоронения промышленных, бытовых и сельскохозяйственных отходов, кладбищ и скотомогильников, накопителей сточных вод;
- складирование навоза и мусора;
- заправка топливом, мойка и ремонт автомобилей, тракторов и других машин, и механизмов;
- размещение стоянок транспортных средств;
- проведение рубок лесных насаждений.

Статья 31.2.8. Зона Н-8 — зона санитарной охраны источников питьевого водоснабжения 2 пояса

Ограничения использования земельных участков и объектов капитального строительства установлены следующими нормативными правовыми актами:

- СанПиН 2.1.4.1110-02 «Зоны санитарной охраны источников водоснабжения и водопроводов питьевого назначения»;

- СП 31.13330.2012 «Водоснабжение. Наружные сети и сооружения. Актуализированная редакция СНиП 2.04.02-84*»;

- СанПиН 2.1.5.980-00. «2.1.5. Водоотведение населенных мест, санитарная охрана водных объектов. Гигиенические требования к охране поверхностных вод" (утв. Главным государственным санитарным врачом РФ 22 июня 2000 г.).

В зонах санитарной охраны источников водоснабжения запрещается размещение складов горюче-смазочных материалов, ядохимикатов и минеральных удобрений, накопителей промстоков, шламохранилищ; размещение кладбищ, скотомогильников, полей ассенизации, полей фильтрации, навозохранилищ, силосных траншей, животноводческих и птицеводческих предприятий и других объектов, обуславливающих опасность микробного загрязнения подземных вод; применение удобрений и ядохимикатов; рубка леса главного пользования и реконструкции.

Статья 31.2.9. Зона Н-9 — зона санитарной охраны источников питьевого водоснабжения 3 пояса

Ограничения использования земельных участков и объектов капитального строительства установлены следующими нормативными правовыми актами:

- СанПиН 2.1.4.1110-02 «Зоны санитарной охраны источников водоснабжения и водопроводов питьевого назначения»;

- СП 31.13330.2012 «Водоснабжение. Наружные сети и сооружения. Актуализированная редакция СНиП 2.04.02-84*»;

- СанПиН 2.1.5.980-00. «2.1.5. Водоотведение населенных мест, санитарная охрана водных объектов. Гигиенические требования к охране поверхностных вод" (утв. Главным государственным санитарным врачом РФ 22 июня 2000 г.).

Статья 31.3. Ограничения использования земельных участков и объектов капитального строительства по условиям охраны объектов культурного наследия

Действие градостроительного регламента не распространяется на земельные участки в границах территорий памятников и ансамблей, включенных в единый государственный реестр объектов культурного наследия (памятников истории и культуры) народов Российской Федерации, а также в границах территорий памятников или ансамблей, которые являются вновь выявленными объектами культурного наследия и решения о режиме содержания, параметрах реставрации, консервации, воссоздания, ремонта и приспособлении которых принимаются в порядке, установленном законодательством Российской Федерации об охране объектов культурного наследия.

Владение, пользование или распоряжение участком, в пределах которого обнаружен объект археологического наследия, осуществляется с соблюдением условий, установленных федеральным законом от 25 июня 2002 г. № 73-ФЗ «Об объектах культурного наследия (памятниках истории и культуры) народов Российской Федерации».

Статья 31.3.1. Зона Н-10 — защитная зона объекта культурного наследия

1. Ограничения использования земельных участков и объектов капитального строительства установлены Федеральным законом от 25 июня 2002 года № 73-ФЗ (редакция от 05.04.2016) «Об объектах культурного наследия (памятниках истории и культуры) народов Российской Федерации».

В соответствии с изменениями от 5 апреля 2016 года в Федеральный закон от 25 июня 2002 года № 73-ФЗ «Об объектах культурного наследия (памятниках истории и культуры) народов Российской Федерации», в случае отсутствия утвержденного проекта зон охраны объектов культурного наследия устанавливаются защитные зоны объектов культурного наследия.

Защитными зонами объектов культурного наследия являются территории, которые прилегают к включенным в реестр памятникам и ансамблям, и в границах которых в целях обеспечения сохранности объектов культурного наследия и композиционно-видовых связей (панорам) запрещаются строительство объектов капитального строительства и их реконструкция, связанная с изменением их параметров (высоты, количества этажей, площади), за исключением строительства и реконструкции линейных объектов.

Защитные зоны не устанавливаются для объектов археологического наследия, некрополей, захоронений, расположенных в границах некрополей, произведений монументального искусства, а также памятников и ансамблей, расположенных в границах достопримечательного места.

Границы защитной зоны объекта культурного наследия устанавливаются:

– для памятника, расположенного в границах населенного пункта, на расстоянии 100 метров от внешних границ территории памятника, для памятника, расположенного вне границ населенного пункта, на расстоянии 200 метров от внешних границ территории памятника;

– для ансамбля, расположенного в границах населенного пункта, на расстоянии 150 метров от внешних границ территории ансамбля, для ансамбля, расположенного вне границ населенного пункта, на расстоянии 250 метров от внешних границ территории ансамбля.

В случае отсутствия утвержденных границ территории объекта культурного наследия, расположенного в границах населенного пункта, границы защитной зоны такого объекта устанавливаются на расстоянии 200 метров от линии внешней стены памятника либо от линии общего контура ансамбля, образуемого соединением внешних точек наиболее удаленных элементов ансамбля, включая парковую территорию. В случае отсутствия утвержденных границ территории объекта культурного наследия, расположенного вне границ населенного пункта, границы защитной зоны такого объекта устанавливаются на расстоянии 300 метров от линии внешней стены памятника либо от линии общего контура ансамбля, образуемого соединением внешних точек наиболее удаленных элементов ансамбля, включая парковую территорию.

Региональный орган охраны объектов культурного наследия вправе принять решение, предусматривающее установление размера границ защитной зоны объекта культурного наследия на основании заключения историко-культурной экспертизы с учетом историко-градостроительного и ландшафтного окружения такого объекта культурного наследия в порядке, установленном Правительством Российской Федерации.

Защитная зона объекта культурного наследия прекращает существование со дня утверждения в порядке, установленном статьей 34 Федерального закона от 25 июня 2002 года № 73-ФЗ «Об объектах культурного наследия (памятниках истории и культуры) народов Российской Федерации», проекта зон охраны такого объекта культурного наследия.

2. В целях обеспечения сохранности объекта культурного наследия в его исторической среде в защитной зоне объектов культурного наследия режим хозяйственной деятельности и градостроительного регламента определен как особый режим землепользования и застройки и установлен с учетом следующих требований:

а) запрещение нового строительства, за исключением применения специальных мер, направленных на сохранение и восстановление (регенерацию) историко-градостроительной или природной среды объекта культурного наследия;

б) ограничение капитального ремонта и реконструкции объектов капитального строительства и их частей (элементов), в том числе касающееся их размеров, пропорций и параметров, использования отдельных строительных материалов, применения цветовых решений, особенностей деталей и малых архитектурных форм;

в) ограничение хозяйственной деятельности, необходимое для обеспечения сохранности объектов культурного наследия, в том числе запрет или ограничение на размещение рекламы, вывесок, любых конструкций и сооружений, нарушающих оригинальный облик здания и способных причинить физические утраты объекту культурного наследия или утрату им своего значения, а также регулирование проведения работ по озеленению;

г) обеспечение пожарной безопасности объектов культурного наследия и их защиты от динамических воздействий;

д) сохранение гидрогеологических и экологических условий, необходимых для обеспечения сохранности объектов культурного наследия;

е) благоустройство территории защитной зоны объекта культурного наследия, направленное на сохранение, использование и популяризацию объектов культурного наследия, а также на сохранение и восстановление градостроительных (планировочных, типологических, масштабных) характеристик его историко-градостроительной и природной среды, в том числе всех исторически ценных градоформирующих объектов;

ж) обеспечение визуального восприятия объектов культурного наследия в их историко-градостроительной и природной среде, в том числе сохранение и восстановление сложившегося в природном ландшафте соотношения открытых и закрытых пространств;

з) сохранение исторически сложившихся границ земельных участков, в том числе ограничение их изменения при проведении кадастровых работ, а также раздел (разделение) земельных участков и их объединение;

В защитных зонах объектов культурного наследия все архитектурно-строительные и планировочные мероприятия, а также работы по благоустройству на территории охранных зон могут проводиться только с разрешения органов охраны объектов культурного наследия по специально разработанным проектам.

3. После утверждения в установленном порядке проекта зон охраны объектов культурного наследия города Новая Ладога Правила землепользования и застройки подлежат корректировке с обязательным внесением изменений и дополнений.

Статья 32. Историко-культурная экспертиза

1. В соответствии с требованиями статьи 28 Федерального закона от 25 июня 2002 года № 73-ФЗ «Об объектах культурного наследия (памятниках истории и культуры) народов Российской Федерации» Государственная историко-культурная экспертиза проводится в целях:

- обоснования включения объекта культурного наследия в реестр;
- определения категории историко-культурного значения объекта культурного наследия;
- обоснования изменения категории историко-культурного значения объекта культурного наследия, исключения объекта культурного наследия из реестра;
- установления требований к осуществлению деятельности в границах территории достопримечательного места либо особого режима использования земельного участка, водного объекта или его части, в границах которых располагается объект археологического наследия;
- установления границ территорий зон охраны объекта культурного наследия, особых режимов использования земель в границах зон охраны объекта культурного наследия;
- отнесения объекта культурного наследия к особо ценным объектам культурного наследия народов Российской Федерации или к объектам всемирного культурного наследия;
- установления требований к градостроительным регламентам в границах территорий зон охраны объекта культурного наследия, в границах территории достопримечательного места;
- определения наличия или отсутствия объектов культурного наследия, включенных в реестр, выявленных объектов культурного наследия либо объектов, обладающих признаками объекта культурного наследия, на земельных участках, землях лесного фонда либо в границах водных объектов или их частей, подлежащих воздействию земляных, строительных, мелиоративных, хозяйственных работ, указанных в статье 30 Федерального закона от 25 июня 2002 года № 73-ФЗ «Об объектах культурного наследия (памятниках истории и культуры) народов Российской Федерации» работ по использованию лесов и иных работ, в случае, если орган охраны объектов культурного наследия не имеет данных об отсутствии на указанных земельных участках, землях лесного фонда либо водных объектах или их частях объектов культурного наследия либо объектов, обладающих признаками объекта культурного наследия в соответствии со статьей 3 настоящего Федерального закона;

- определения соответствия проектной документации на проведение работ по сохранению объектов культурного наследия требованиям государственной охраны объектов культурного наследия;

- уточнения сведений об объекте культурного наследия, включенном в реестр, о выявленном объекте культурного наследия;

- обеспечения сохранности объектов культурного наследия, включенных в реестр, выявленных объектов культурного наследия либо объектов, обладающих признаками объекта культурного наследия, при проведении земляных, строительных, мелиоративных, хозяйственных работ, указанных в статье 30 Федерального закона от 25 июня 2002 года № 73-ФЗ «Об объектах культурного наследия (памятниках истории и культуры) народов Российской Федерации» работ по использованию лесов и иных работ».

2. В соответствии с требованиями статьи 30 Федерального закона от 25 июня 2002 года № 73-ФЗ «Об объектах культурного наследия (памятниках истории и культуры) народов Российской Федерации» объектами Государственной историко-культурной экспертизы являются:

- выявленные объекты культурного наследия в целях обоснования целесообразности включения данных объектов в единый реестр объектов культурного наследия (памятников истории и культуры) народов Российской Федерации;

- земли, подлежащие воздействию земляных, строительных, мелиоративных, хозяйственных работ, предусмотренных статьей 25 Лесного кодекса Российской Федерации работ по использованию лесов (за исключением работ, указанных в пунктах 3, 4 и 7 части 1 статьи 25 Лесного кодекса Российской Федерации) и иных работ, в случае, если орган охраны объектов культурного наследия не имеет данных об отсутствии на указанных землях объектов культурного наследия, включенных в реестр, выявленных объектов культурного наследия либо объектов, обладающих признаками объекта культурного наследия;

- документы, обосновывающие включение объектов культурного наследия в реестр;

- документы, обосновывающие исключение объектов культурного наследия из реестра;

- документы, обосновывающие изменение категории историко-культурного значения объекта культурного наследия;

- документы, обосновывающие отнесение объекта культурного наследия к историко-культурным заповедникам, особо ценным объектам культурного наследия народов Российской Федерации либо объектам всемирного культурного и природного наследия;

- проекты зон охраны объекта культурного наследия;

- проектная документация на проведение работ по сохранению объектов культурного наследия;

- документация, за исключением научных отчетов о выполненных археологических полевых работах, содержащая результаты исследований, в соответствии с которыми определяется наличие или отсутствие объектов, обладающих признаками объекта культурного наследия, на земельных участках, подлежащих воздействию земляных, строительных, мелиоративных, хозяйственных работ, указанных в настоящей статье работ по использованию лесов и иных работ;

- документация или разделы документации, обосновывающие меры по обеспечению сохранности объекта культурного наследия, включенного в реестр, выявленного объекта культурного наследия либо объекта, обладающего признаками объекта культурного наследия, при проведении земляных, мелиоративных, хозяйственных работ, указанных в настоящей статье работ по использованию лесов и иных работ в границах территории объекта культурного наследия либо на земельном участке, непосредственно связанном с земельным участком в границах территории объекта культурного наследия.

Приложение 1. Перечень нормативных правовых актов

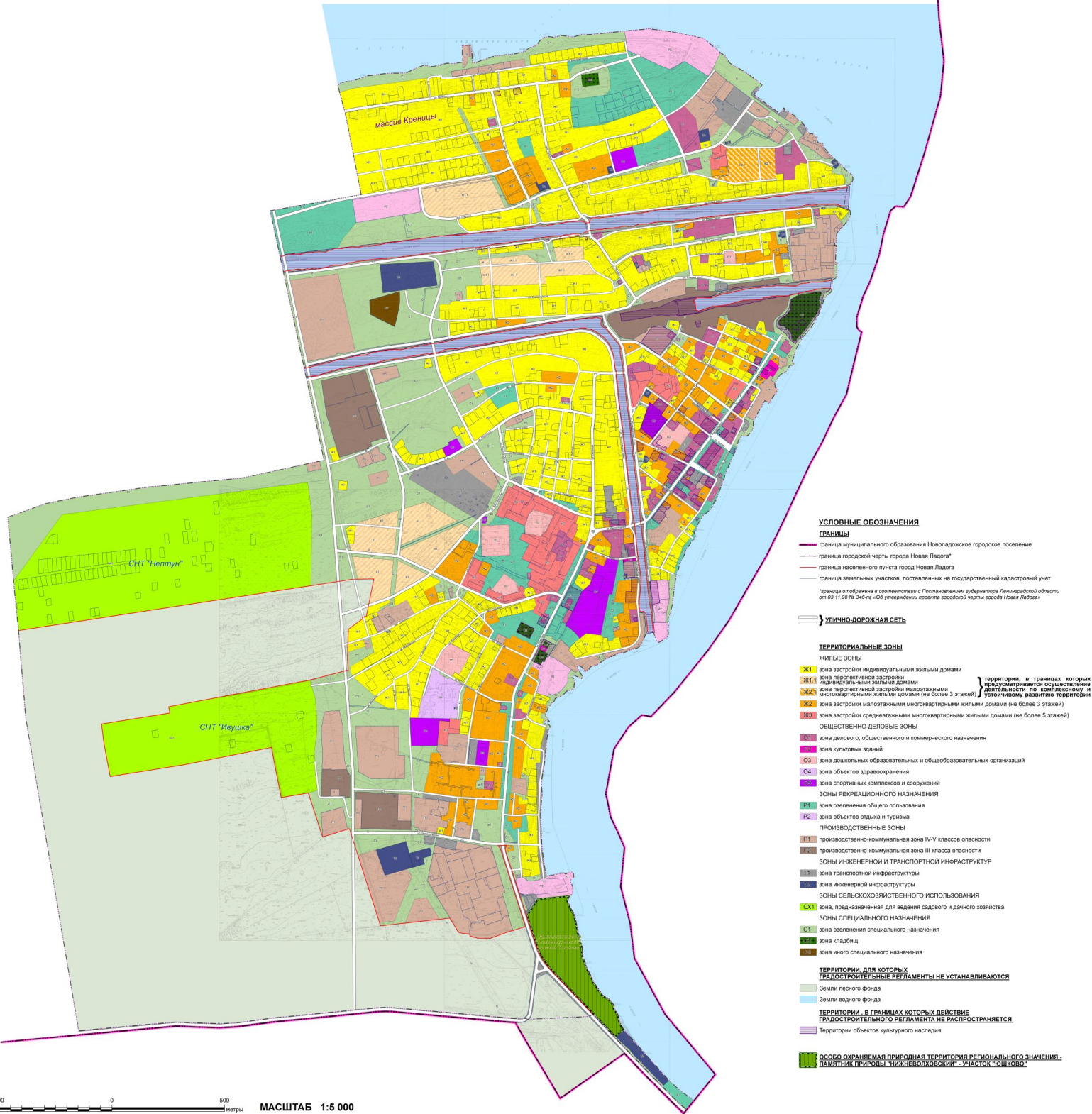
1. Градостроительный кодекс Российской Федерации от 29.12.2004 № 190-ФЗ;
2. Земельный кодекс Российской Федерации от 25.10.2001 № 136-ФЗ;
3. Лесной кодекс Российской Федерации от 04.12.2006 № 200-ФЗ;
4. Водный кодекс Российской Федерации от 03.06.2006 № 74-ФЗ;
5. Жилищный кодекс Российской Федерации от 29.12.2004 № 188-ФЗ;
6. Федеральный закон от 29.12.2004 года № 191-ФЗ «О введении в действие Градостроительного кодекса Российской Федерации»;
7. Федеральный закон от 25.10.2001 № 137-ФЗ «О введении в действие Земельного кодекса Российской Федерации»;
8. Федеральный закон от 29.12.2004 № 189-ФЗ «О введении в действие Жилищного кодекса Российской Федерации»;
9. Федеральный закон от 06.10.2003 года № 131-ФЗ «Об общих принципах организации местного самоуправления в Российской Федерации»;
10. Федеральный закон от 21 июля 1997 года № 122-ФЗ «О государственной регистрации прав на недвижимое имущество и сделок с ним»;
11. Федеральный закон от 30 марта 1999 года № 52-ФЗ «О санитарно-эпидемиологическом благополучии населения»;
12. Федеральный закон от 10 января 2002 года № 7-ФЗ «Об охране окружающей среды»;
13. Федеральный закон от 25 июня 2002 года № 73-ФЗ «Об объектах культурного наследия (памятниках истории и культуры) народов Российской Федерации»;
14. Федеральный закон от 08.11.2007 № 257-ФЗ «Об автомобильных дорогах и о дорожной деятельности в Российской Федерации и о внесении изменений в отдельные законодательные акты Российской Федерации»;
15. Федеральный закон от 15 апреля 1998 г. № 66-ФЗ «О садоводческих, огороднических и дачных некоммерческих объединениях граждан»;
16. Областной закон Ленинградской области от 07.07.2014 № 45-оз «О перераспределении полномочий в области градостроительной деятельности между органами государственной власти Ленинградской области и органами местного самоуправления Ленинградской области»;
17. Областной закон Ленинградской области №38-оз от 18.05.2012 "Об установлении случаев, при которых не требуется получение разрешения на строительство на территории Ленинградской области";
18. Областной закон Ленинградской области № 25-оз от 10.04.2017 «О требованиях к составу и порядку деятельности комиссии по подготовке проекта правил землепользования и застройки на территории Ленинградской области»;
19. Постановление Правительства Российской Федерации от 09 июня 2006 г. № 363 «Об информационном обеспечении градостроительной деятельности»;
20. Постановление Правительства РФ от 13 февраля 2006 г. № 83 «Об утверждении правил определения и предоставления технических условий подключения объекта капитального строительства к сетям инженерно-технического обеспечения и правил подключения объекта капитального строительства к сетям инженерно-технического обеспечения»;
21. Постановление Правительства РФ от 19 января 2006 г. № 20 «Об инженерных изысканиях для подготовки проектной документации, строительства, реконструкции объектов капитального строительства»;
22. Постановление Правительства РФ от 20 июня 2006 г. № 384 «Об утверждении правил определения границ зон охраняемых объектов и согласования градостроительных регламентов для таких зон»;
23. Постановление Правительства Российской Федерации от 1 февраля 2006 года № 54 "О государственном строительном надзоре в Российской Федерации" (вместе с "Положением об осуществлении государственного строительного надзора в Российской Федерации");

24. Постановление Правительства Российской Федерации от 16 февраля 2008 г. № 87 «О составе разделов проектной документации и требованиях к их содержанию»;
25. Постановление Правительства РФ от 22 июля 2008 г. № 561 «О некоторых вопросах, связанных с резервированием земель для государственных или муниципальных нужд»;
26. Приказ Министерства строительства и жилищно-коммунального хозяйства Российской Федерации от 19.02.2015 № 117/пр «Об утверждении формы разрешения на строительство и формы разрешения на ввод объекта в эксплуатацию»;
27. Приказ Министерства строительства и жилищно-коммунального хозяйства РФ от 06.06.2016 № 400/пр "Об утверждении формы градостроительного плана земельного участка";
28. Региональные нормативы градостроительного проектирования Ленинградской области;
29. СНиПы, СанПиНы и др. нормативно-технические документы по вопросам градостроительной деятельности.
30. Приказ Министерства экономического развития Российской Федерации от 01.10.2014 № 540 «Об утверждении классификатора видов разрешенного использования земельных участков»;
31. Приказ Министерства экономического развития Российской Федерации от 30.09.2015 № 709 «О внесении изменений в классификатор видов разрешенного использования земельных участков, утвержденный приказом Министерства экономического развития Российской Федерации от 01.10.2014 № 540».



ВНЕСЕНИЕ ИЗМЕНЕНИЙ В ПРАВИЛА ЗЕМЛЕПОЛЬЗОВАНИЯ И ЗАСТРОЙКИ ПРИМЕНИТЕЛЬНО К ЧАСТИ ТЕРРИТОРИИ МУНИЦИПАЛЬНОГО ОБРАЗОВАНИЯ НОВОЛАДОЖСКОЕ ГОРОДСКОЕ ПОСЕЛЕНИЕ ВОЛХОВСКОГО МУНИЦИПАЛЬНОГО РАЙОНА ЛЕНИНГРАДСКОЙ ОБЛАСТИ – НАСЕЛЕННОГО ПУНКТА ГОРОД НОВАЯ ЛАДОГА

КАРТА ГРАДОСТРОИТЕЛЬНОГО ЗОНИРОВАНИЯ



УСЛОВНЫЕ ОБОЗНАЧЕНИЯ

ГРАНИЦЫ

- граница муниципального образования Новолодженское городское поселение
 - граница городской черты города Новая Ладога
 - граница населенного пункта город Новая Ладога
 - граница земельных участков, поставленных на государственный кадастровый учет
- *граница обозначена в соответствии с Постановлением губернатора Ленинградской области от 02.11.98 № 346-г/л «Об утверждении проекта городской черты города Новая Ладога»

УЛИЧНО-ДОРОЖНАЯ СЕТЬ

ТЕРРИТОРИАЛЬНЫЕ ЗОНЫ

- ЖИЛЬЕ ЗОНЫ**
- Ж1 зона застройки индивидуальными жилыми домами
 - Ж2 зона перспективной застройки индивидуальными жилыми домами
 - Ж3 зона перспективной застройки малоэтажными многоквартирными жилыми домами (не более 3 этажей)
 - Ж4 зона застройки малоэтажными многоквартирными жилыми домами (не более 3 этажей)
 - Ж5 зона застройки среднеэтажными многоквартирными жилыми домами (не более 5 этажей)
- ОБЩЕСТВЕННО-ДЕЛОВОЕ ЗОНЫ**
- О1 зона делового, общественного и коммерческого назначения
 - О2 зона культурных зданий
 - О3 зона дошкольных образовательных и общеобразовательных организаций
 - О4 зона объектов здравоохранения
 - О5 зона спортивных комплексов и сооружений
- ЗОНЫ РЕКРЕАЦИОННОГО НАЗНАЧЕНИЯ**
- Р1 зона озеленения общего пользования
 - Р2 зона объектов отдыха и туризма
- ПРОИЗВОДСТВЕННЫЕ ЗОНЫ**
- П1 производственно-коммунальная зона IV-V классов опасности
 - П2 производственно-коммунальная зона III класса опасности
- ЗОНЫ ИНЖЕНЕРНОЙ И ТРАНСПОРТНОЙ ИНФРАСТРУКТУРЫ**
- Т1 зона транспортной инфраструктуры
 - Т2 зона инженерной инфраструктуры
- ЗОНЫ СЕЛЬСКОХОЗЯЙСТВЕННОГО ИСПОЛЬЗОВАНИЯ**
- СХ зона, предназначенная для ведения садового и дачного хозяйства
- ЗОНЫ СПЕЦИАЛЬНОГО НАЗНАЧЕНИЯ**
- С1 зона озеленения специального назначения
 - С2 зона кладбищ
 - С3 зона иного специального назначения
- ТЕРРИТОРИИ, ДЛЯ КОТОРЫХ ГРАДОСТРОИТЕЛЬНЫЕ РЕГЛАМЕНТЫ НЕ УСТАНОВЛИВАЮТСЯ**
- Земли лесного фонда
 - Земли водного фонда
- ТЕРРИТОРИИ, В ГРАНИЦАХ КОТОРЫХ ДЕЙСТВИЕ ГРАДОСТРОИТЕЛЬНОГО РЕГЛАМЕНТА НЕ РАСПРОСТРАНЯЕТСЯ**
- Территории объектов культурного наследия
- ОСОВО ОХРАНЯЕМАЯ ПРИРОДНАЯ ТЕРРИТОРИЯ РЕГИОНАЛЬНОГО ЗНАЧЕНИЯ - ПАМЯТНИК ПРИРОДЫ "НИЖНЕВОЛХОВСКИЙ" - УЧАСТОК "ЮШКОВО"**

500 0 500 МЕТРЫ

МАСШТАБ 1:5 000

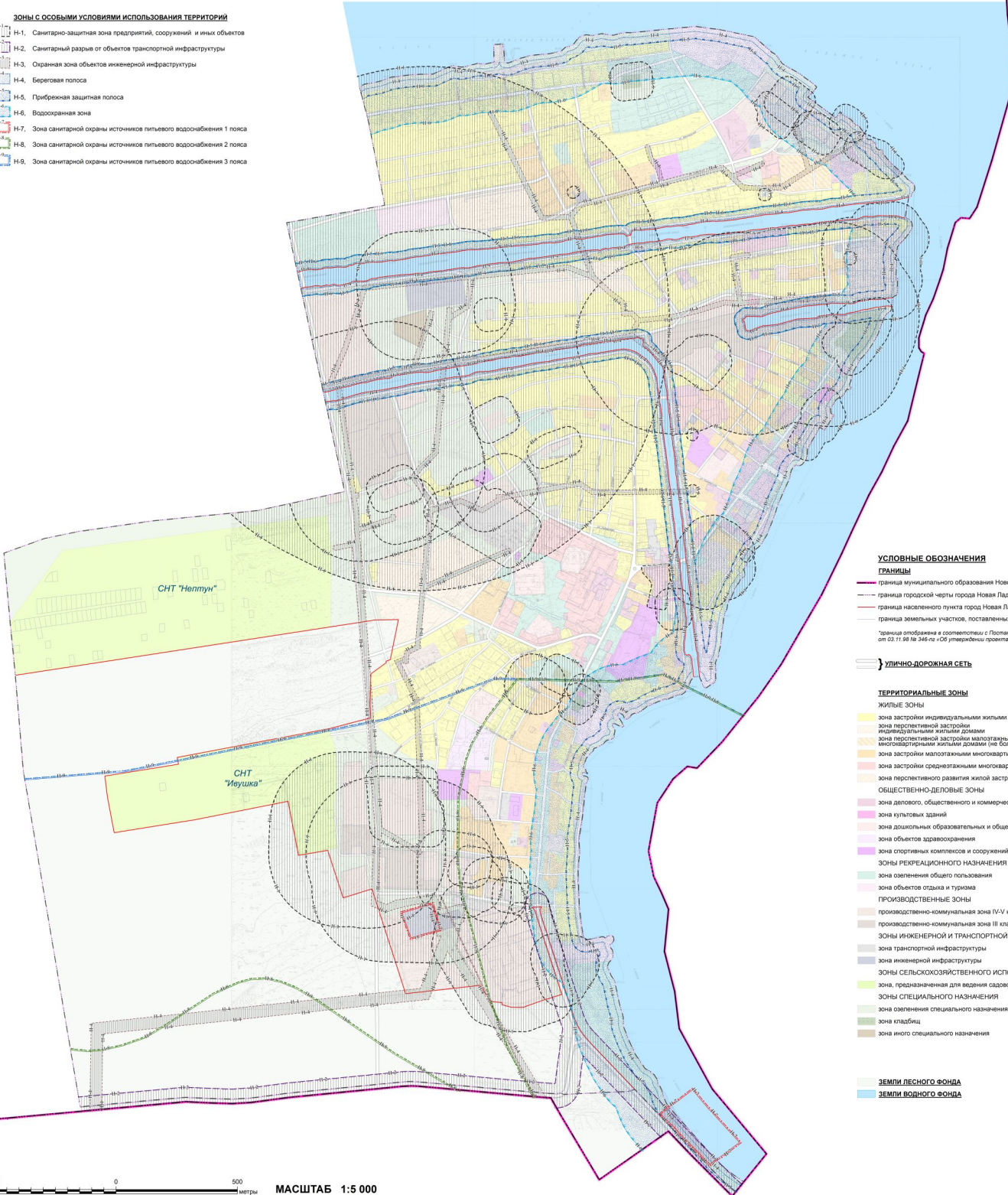


ВНЕСЕНИЕ ИЗМЕНЕНИЙ В ПРАВИЛА ЗЕМЛЕПОЛЬЗОВАНИЯ И ЗАСТРОЙКИ ПРИМЕНИТЕЛЬНО К ЧАСТИ ТЕРРИТОРИИ МУНИЦИПАЛЬНОГО ОБРАЗОВАНИЯ НОВОЛАДОЖСКОЕ ГОРОДСКОЕ ПОСЕЛЕНИЕ ВОЛХОВСКОГО МУНИЦИПАЛЬНОГО РАЙОНА ЛЕНИНГРАДСКОЙ ОБЛАСТИ – НАСЕЛЕННОГО ПУНКТА ГОРОД НОВАЯ ЛАДОГА

КАРТА ЗОН С ОСОБИМИ УСЛОВИЯМИ ИСПОЛЬЗОВАНИЯ ТЕРРИТОРИЙ ПО ЭКОЛОГИЧЕСКИМ УСЛОВИЯМ И НОРМАТИВНОМУ РЕЖИМУ ХОЗЯЙСТВЕННОЙ ДЕЯТЕЛЬНОСТИ

Зоны с особыми условиями использования территорий

- Н-1. Санитарно-защитная зона предприятий, сооружений и иных объектов
- Н-2. Санитарный разрыв от объектов транспортной инфраструктуры
- Н-3. Охранная зона объектов инженерной инфраструктуры
- Н-4. Береговая полоса
- Н-5. Прибрежная защитная полоса
- Н-6. Водоохранная зона
- Н-7. Зона санитарной охраны источников питьевого водоснабжения 1 пояса
- Н-8. Зона санитарной охраны источников питьевого водоснабжения 2 пояса
- Н-9. Зона санитарной охраны источников питьевого водоснабжения 3 пояса



УСЛОВНЫЕ ОБОЗНАЧЕНИЯ

Границы

- граница муниципального образования Новоладожское городское поселение
- граница городской черты города Новая Ладога
- граница населенного пункта город Новая Ладога
- граница земельных участков, поставленных на государственный кадастровый учет
- граница обозначена в соответствии с Постановлением губернатора Ленинградской области от 02.11.98 № 346-с/з «Об утверждении проекта городской черты города Новая Ладога»

Улично-дорожная сеть

Территориальные зоны

ЖИЛЫЕ ЗОНЫ

- зона застройки индивидуальными жилыми домами
- зона перспективной застройки индивидуальными жилыми домами
- зона перспективной застройки малоэтажными многоквартирными жилыми домами (не более 3 этажей)
- зона застройки малоэтажными многоквартирными жилыми домами (не более 3 этажей)
- зона застройки среднетэтажными многоквартирными жилыми домами (не более 5 этажей)
- зона перспективного развития жилой застройки

ОБЩЕСТВЕННО-ДЕЛОВОЙ ЗОНЫ

- зона делового, общественного и коммерческого назначения
- зона культурных зданий
- зона дошкольных образовательных и общеобразовательных организаций
- зона объектов здравоохранения
- зона спортивных комплексов и сооружений

ЗОНЫ РЕКРЕАЦИОННОГО НАЗНАЧЕНИЯ

- зона озеленения общего пользования
- зона объектов отдыха и туризма

ПРОИЗВОДСТВЕННЫЕ ЗОНЫ

- производственно-коммунальная зона IV-V классов опасности
- производственно-коммунальная зона III класса опасности

ЗОНЫ ИНЖЕНЕРНОЙ И ТРАНСПОРТНОЙ ИНФРАСТРУКТУРЫ

- зона транспортной инфраструктуры
- зона инженерной инфраструктуры

ЗОНЫ СЕЛЬСКОХОЗЯЙСТВЕННОГО ИСПОЛЬЗОВАНИЯ

- зона, предназначенная для ведения садового и дачного хозяйства

ЗОНЫ СПЕЦИАЛЬНОГО НАЗНАЧЕНИЯ

- зона озеленения специального назначения
- зона кладбищ
- зона иного специального назначения

ЗЕМЛИ ЛЕСНОГО ФОНДА

ЗЕМЛИ ВОДНОГО ФОНДА



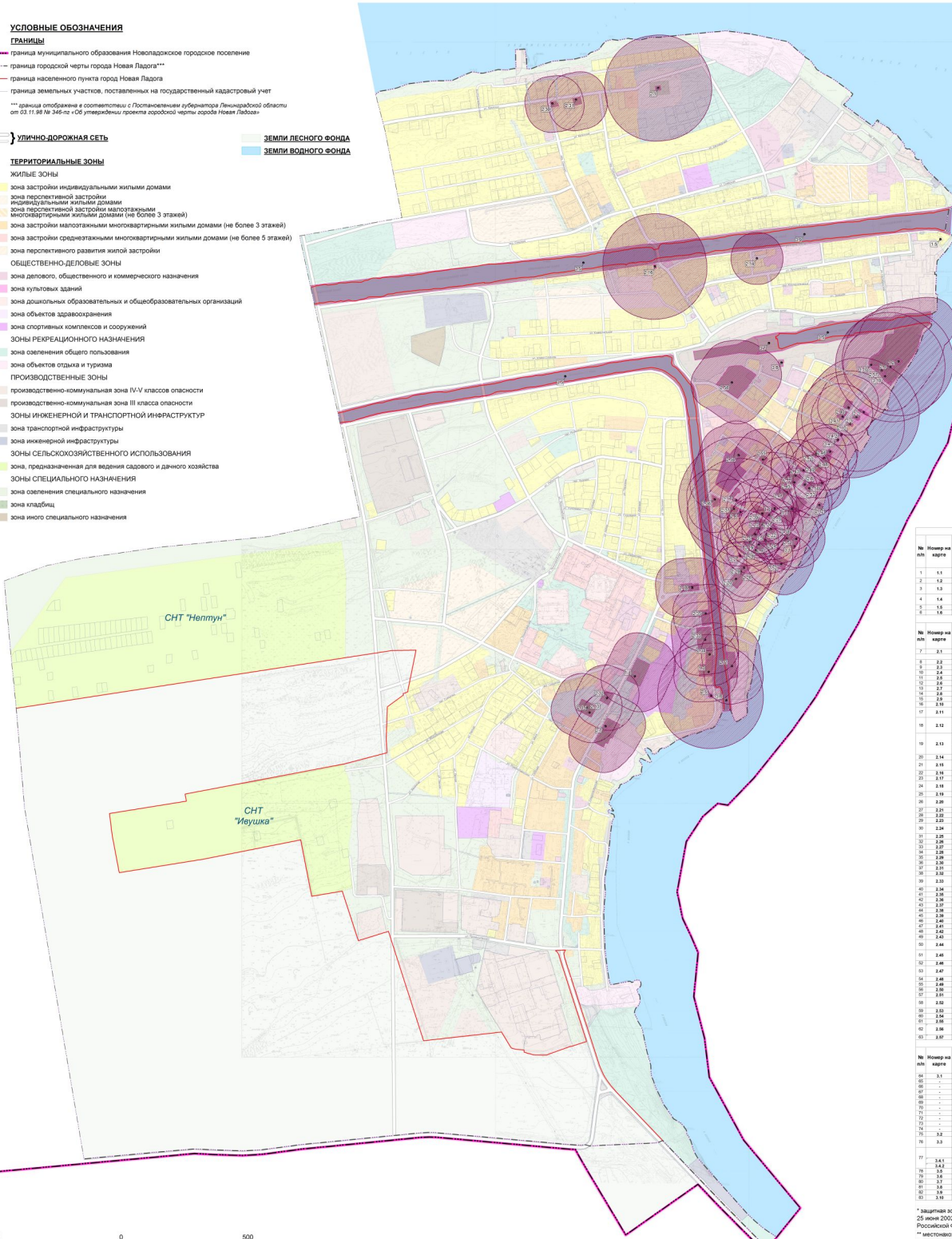
МАСШТАБ 1:5 000



ВНЕСЕНИЕ ИЗМЕНЕНИЙ В ПРАВИЛА ЗЕМЛЕПОЛЬЗОВАНИЯ И ЗАСТРОЙКИ ПРИМЕНИТЕЛЬНО К ЧАСТИ ТЕРРИТОРИИ МУНИЦИПАЛЬНОГО ОБРАЗОВАНИЯ НОВОЛАДОЖСКОЕ ГОРОДСКОЕ ПОСЕЛЕНИЕ ВОЛХОВСКОГО МУНИЦИПАЛЬНОГО РАЙОНА ЛЕНИНГРАДСКОЙ ОБЛАСТИ – НАСЕЛЕННОГО ПУНКТА ГОРОД НОВАЯ ЛАДОГА

КАРТА ЗОН С ОСОБЫМИ УСЛОВИЯМИ ИСПОЛЬЗОВАНИЯ ТЕРРИТОРИЙ (ЗАЩИТНЫЕ ЗОНЫ ОБЪЕКТОВ КУЛЬТУРНОГО НАСЛЕДИЯ, ГРАНИЦЫ ТЕРРИТОРИЙ ОБЪЕКТОВ КУЛЬТУРНОГО НАСЛЕДИЯ)

- УСЛОВНЫЕ ОБОЗНАЧЕНИЯ**
- ГРАНИЦЫ**
- граница муниципального образования Новоладожское городское поселение
 - граница городской черты города Новая Ладога***
 - граница населенного пункта город Новая Ладога
 - граница земельных участков, поставленных на государственный кадастровый учет
- УЛИЧНО-ДОРОЖНАЯ СЕТЬ**
- ТЕРРИТОРИАЛЬНЫЕ ЗОНЫ**
- ЖИЛЬНЫЕ ЗОНЫ**
- зона застройки индивидуальными жилыми домами
 - зона перспективной застройки индивидуальными жилыми домами
 - зона перспективной застройки малоэтажными многоквартирными жилыми домами (не более 3 этажей)
 - зона застройки малоэтажными многоквартирными жилыми домами (не более 3 этажей)
 - зона застройки среднетажными многоквартирными жилыми домами (не более 5 этажей)
 - зона перспективного развития жилой застройки
- ОБЩЕСТВЕННО-ДЕЛОВОЙ ЗОНЫ**
- зона делового, общественного и коммерческого назначения
 - зона культурных зданий
 - зона дошкольных образовательных и общеобразовательных организаций
 - зона объектов здравоохранения
 - зона спортивных комплексов и сооружений
- ЗОНЫ РЕКРЕАЦИОННОГО НАЗНАЧЕНИЯ**
- зона озеленения общего пользования
 - зона объектов отдыха и туризма
- ПРОИЗВОДСТВЕННЫЕ ЗОНЫ**
- производственно-коммунальная зона IV-V классов опасности
 - производственно-коммунальная зона III класса опасности
- ЗОНЫ ИНЖЕНЕРНОЙ И ТРАНСПОРТНОЙ ИНФРАСТРУКТУРЫ**
- зона транспортной инфраструктуры
 - зона инженерной инфраструктуры
- ЗОНЫ СЕЛЬСКОХОЗЯЙСТВЕННОГО ИСПОЛЬЗОВАНИЯ**
- зона, предназначенная для ведения садового и дачного хозяйства
- ЗОНЫ СПЕЦИАЛЬНОГО НАЗНАЧЕНИЯ**
- зона озеленения специального назначения
 - зона кладбищ
 - зона иного специального назначения
- ЗЕМЛИ ЛЕСНОГО ФОНДА**
- ЗЕМЛИ ВОДНОГО ФОНДА**



- ЗОНЫ С ОСОБЫМИ УСЛОВИЯМИ ИСПОЛЬЗОВАНИЯ ТЕРРИТОРИЙ N-10, защитная зона объекта культурного наследия *
- ГРАНИЦЫ ТЕРРИТОРИЙ ОБЪЕКТОВ КУЛЬТУРНОГО НАСЛЕДИЯ
- ТЕРРИТОРИИ ОБЪЕКТОВ КУЛЬТУРНОГО НАСЛЕДИЯ
- ОБОЗНАЧЕНИЕ НОМЕРА ОБЪЕКТА КУЛЬТУРНОГО НАСЛЕДИЯ НА КАРТЕ

ЭКСПЛИКАЦИЯ ОБЪЕКТОВ КУЛЬТУРНОГО НАСЛЕДИЯ НА ТЕРРИТОРИИ ГОРОДА НОВАЯ ЛАДОГА

ОБЪЕКТЫ КУЛЬТУРНОГО НАСЛЕДИЯ ФЕДЕРАЛЬНОГО НАЗНАЧЕНИЯ			Защитная зона объекта культурного наследия*, м
№	Наименование объекта культурного наследия федерального значения (в соответствии с иными правовыми актами органов государственной власти и его положение на государственную карту)	Значение	
1	1.1 Готический двор, 1831 г.	100	
2	1.2 Мемориальный комплекс «Волхов» (Новоладожское кладбище), 2014 г.	200	
3	1.3 Кладбище «Славянский» (Новоладожское кладбище), 1945 г.	100	
4	1.4 Дом, в котором в 1942-1943 гг. находилась штаб-квартира Советского военного контингента, командир которого был Герой Советского Союза Филиппов	100	
5	1.5 Обелиск, установленный в честь строительства Ладоского канала	100	
6	1.6 Дом, в котором в 1942-1943 гг. находилась штаб-квартира штаба Ладоского военного флота	200	
ОБЪЕКТЫ КУЛЬТУРНОГО НАСЛЕДИЯ РЕГИОНАЛЬНОГО НАЗНАЧЕНИЯ			Защитная зона объекта культурного наследия*, м
№	Наименование объекта культурного наследия регионального значения (в соответствии с иными правовыми актами органов государственной власти субъекта Российской Федерации и его положение на государственную карту)	Значение	
7	7.1 Царство Петра и Екатерины, 1830-1835 гг.	200	
8	8.1 Царство Александра Николаевича, 1830-1835 гг.	200	
9	9.1 Царство Николая Николаевича, 1830-1835 гг.	200	
10	10.1 Царство Александра Николаевича, 1830-1835 гг.	200	
11	11.1 Царство Николая Николаевича, 1830-1835 гг.	200	
12	12.1 Царство Николая Николаевича, 1830-1835 гг.	200	
13	13.1 Царство Николая Николаевича, 1830-1835 гг.	200	
14	14.1 Царство Николая Николаевича, 1830-1835 гг.	200	
15	15.1 Царство Николая Николаевича, 1830-1835 гг.	200	
16	16.1 Царство Николая Николаевича, 1830-1835 гг.	200	
17	17.1 Царство Николая Николаевича, 1830-1835 гг.	200	
18	18.1 Царство Николая Николаевича, 1830-1835 гг.	200	
19	19.1 Царство Николая Николаевича, 1830-1835 гг.	200	
20	20.1 Царство Николая Николаевича, 1830-1835 гг.	200	
21	21.1 Царство Николая Николаевича, 1830-1835 гг.	200	
22	22.1 Царство Николая Николаевича, 1830-1835 гг.	200	
23	23.1 Царство Николая Николаевича, 1830-1835 гг.	200	
24	24.1 Царство Николая Николаевича, 1830-1835 гг.	200	
25	25.1 Царство Николая Николаевича, 1830-1835 гг.	200	
26	26.1 Царство Николая Николаевича, 1830-1835 гг.	200	
27	27.1 Царство Николая Николаевича, 1830-1835 гг.	200	
28	28.1 Царство Николая Николаевича, 1830-1835 гг.	200	
29	29.1 Царство Николая Николаевича, 1830-1835 гг.	200	
30	30.1 Царство Николая Николаевича, 1830-1835 гг.	200	
31	31.1 Царство Николая Николаевича, 1830-1835 гг.	200	
32	32.1 Царство Николая Николаевича, 1830-1835 гг.	200	
33	33.1 Царство Николая Николаевича, 1830-1835 гг.	200	
34	34.1 Царство Николая Николаевича, 1830-1835 гг.	200	
35	35.1 Царство Николая Николаевича, 1830-1835 гг.	200	
36	36.1 Царство Николая Николаевича, 1830-1835 гг.	200	
37	37.1 Царство Николая Николаевича, 1830-1835 гг.	200	
38	38.1 Царство Николая Николаевича, 1830-1835 гг.	200	
39	39.1 Царство Николая Николаевича, 1830-1835 гг.	200	
40	40.1 Царство Николая Николаевича, 1830-1835 гг.	200	
41	41.1 Царство Николая Николаевича, 1830-1835 гг.	200	
42	42.1 Царство Николая Николаевича, 1830-1835 гг.	200	
43	43.1 Царство Николая Николаевича, 1830-1835 гг.	200	
44	44.1 Царство Николая Николаевича, 1830-1835 гг.	200	
45	45.1 Царство Николая Николаевича, 1830-1835 гг.	200	
46	46.1 Царство Николая Николаевича, 1830-1835 гг.	200	
47	47.1 Царство Николая Николаевича, 1830-1835 гг.	200	
48	48.1 Царство Николая Николаевича, 1830-1835 гг.	200	
49	49.1 Царство Николая Николаевича, 1830-1835 гг.	200	
50	50.1 Царство Николая Николаевича, 1830-1835 гг.	200	
51	51.1 Царство Николая Николаевича, 1830-1835 гг.	200	
52	52.1 Царство Николая Николаевича, 1830-1835 гг.	200	
53	53.1 Царство Николая Николаевича, 1830-1835 гг.	200	
54	54.1 Царство Николая Николаевича, 1830-1835 гг.	200	
55	55.1 Царство Николая Николаевича, 1830-1835 гг.	200	
56	56.1 Царство Николая Николаевича, 1830-1835 гг.	200	
57	57.1 Царство Николая Николаевича, 1830-1835 гг.	200	
58	58.1 Царство Николая Николаевича, 1830-1835 гг.	200	
59	59.1 Царство Николая Николаевича, 1830-1835 гг.	200	
60	60.1 Царство Николая Николаевича, 1830-1835 гг.	200	
61	61.1 Царство Николая Николаевича, 1830-1835 гг.	200	
62	62.1 Царство Николая Николаевича, 1830-1835 гг.	200	
63	63.1 Царство Николая Николаевича, 1830-1835 гг.	200	
64	64.1 Царство Николая Николаевича, 1830-1835 гг.	200	
65	65.1 Царство Николая Николаевича, 1830-1835 гг.	200	
66	66.1 Царство Николая Николаевича, 1830-1835 гг.	200	
67	67.1 Царство Николая Николаевича, 1830-1835 гг.	200	
68	68.1 Царство Николая Николаевича, 1830-1835 гг.	200	
69	69.1 Царство Николая Николаевича, 1830-1835 гг.	200	
70	70.1 Царство Николая Николаевича, 1830-1835 гг.	200	
71	71.1 Царство Николая Николаевича, 1830-1835 гг.	200	
72	72.1 Царство Николая Николаевича, 1830-1835 гг.	200	
73	73.1 Царство Николая Николаевича, 1830-1835 гг.	200	
74	74.1 Царство Николая Николаевича, 1830-1835 гг.	200	
75	75.1 Царство Николая Николаевича, 1830-1835 гг.	200	
76	76.1 Царство Николая Николаевича, 1830-1835 гг.	200	
77	77.1 Царство Николая Николаевича, 1830-1835 гг.	200	
78	78.1 Царство Николая Николаевича, 1830-1835 гг.	200	
79	79.1 Царство Николая Николаевича, 1830-1835 гг.	200	
80	80.1 Царство Николая Николаевича, 1830-1835 гг.	200	
81	81.1 Царство Николая Николаевича, 1830-1835 гг.	200	
82	82.1 Царство Николая Николаевича, 1830-1835 гг.	200	
83	83.1 Царство Николая Николаевича, 1830-1835 гг.	200	

* защитная зона объекта культурного наследия устанавливается на основании статьи 34.1 Федерального закона от 25 июня 2002 года № 73-ФЗ «Об объектах культурного наследия (памятников истории и культуры) народов Российской Федерации (статья 34.1 введена Федеральным законом от 05.04.2016 № 95-ФЗ) ** местонахождение объекта культурного наследия уточняется