



АДМИНИСТРАЦИЯ ЛЕНИНГРАДСКОЙ ОБЛАСТИ
КОМИТЕТ ПО АРХИТЕКТУРЕ И ГРАДОСТРОИТЕЛЬСТВУ
ЛЕНИНГРАДСКОЙ ОБЛАСТИ

ПРИКАЗ

от 27 декабря 2017 г. № 83

**Об утверждении внесения изменений в Правила землепользования
и застройки на территории муниципального образования Сертолово
Всеволожского муниципального района Ленинградской области
(новая редакция)**

В соответствии со статьей 32 Градостроительного кодекса Российской Федерации, пунктом 1 части 2 статьи 1 Областного закона от 07.07.2014 № 45-оз «О перераспределении полномочий в области градостроительной деятельности между органами государственной власти Ленинградской области и органами местного самоуправления Ленинградской области», подпунктом 9 пункта 2.1. Положения о комитете по архитектуре и градостроительству Ленинградской области, утвержденного постановлением Правительства Ленинградской области от 10.02.2014 № 16:

1. Утвердить внесение изменений в Правила землепользования и застройки на территории муниципального образования Сертолово Всеволожского муниципального района Ленинградской области (новая редакция) согласно Приложению.

2. Настоящий приказ вступает в силу со дня его официального опубликования.

Председатель комитета

Е.В. Домрачев

**ПРАВИЛА ЗЕМЛЕПОЛЬЗОВАНИЯ И ЗАСТРОЙКИ
НА ТЕРРИТОРИИ МУНИЦИПАЛЬНОГО ОБРАЗОВАНИЯ
СЕРТОЛОВО
ВСЕВОЛОЖСКОГО МУНИЦИПАЛЬНОГО РАЙОНА
ЛЕНИНГРАДСКОЙ ОБЛАСТИ
(НОВАЯ РЕДАКЦИЯ)**

г. Сертолово
2017 г.

ОГЛАВЛЕНИЕ

ЧАСТЬ I. Порядок применения правил землепользования и застройки и внесения в них изменений.....	5
Глава 1. Общие положения.....	5
Статья 1. Основные понятия, используемые в Правилах землепользования и застройки..	5
Статья 2. Основания и цели введения Правил землепользования и застройки	11
Статья 3. Общие положения о градостроительных регламентах и карте градостроительного зонирования	13
Статья 4. Открытость и доступность информации о застройке и землепользовании	15
Глава 2. Общие положения о регулировании землепользования и застройки органами местного самоуправления.....	15
Статья 5. Комиссия по землепользованию и застройке.....	15
Статья 6. Правительство Ленинградской области, регулирующее землепользование и застройку на территории муниципального образования.....	16
Глава 3. Порядок землепользования и застройки	17
Статья 7. Содержание и сфера применения порядка землепользования и застройки, установленного настоящими Правилами.....	17
Статья 8. Землепользование и застройка земельных участков, на которые распространяется действие градостроительных регламентов	18
Статья 9. Землепользование и застройка территорий, на которые действие градостроительных регламентов не распространяется и для которых градостроительные регламенты не устанавливаются	19
Статья 10. Осуществление строительства, реконструкции объектов капитального строительства.....	20
Статья 11. Разрешение на строительство	20
Статья 12. Особенности использования земельных участков и объектов капитального строительства, не соответствующих градостроительным регламентам	21
Статья 13. Предоставление разрешения на отклонение от предельных параметров разрешенного строительства, реконструкции объектов капитального строительства.....	22
Статья 14. Изменение видов разрешенного использования земельных участков и объектов капитального строительства физическими и юридическими лицами	24
Статья 15. Предоставление разрешения на условно разрешенный вид использования земельного участка или объекта капитального строительства	25
Глава 4. Подготовка документации по планировке территории	28
Статья 16. Общие положения о подготовке документации по планировке территории...28	
Глава 5. Публичные слушания по вопросам землепользования и застройки	29
Статья 17. Цели и основания проведения публичных слушаний по вопросам землепользования и застройки	29
Статья 18. Обязательность проведения публичных слушаний по вопросам землепользования и застройки	29
Статья 19. Органы, уполномоченные принимать решения о проведении публичных слушаний по вопросам землепользования и застройки.....	30
Статья 20. Общие требования к проведению публичных слушаний по вопросам землепользования и застройки	30
Глава 6. Порядок внесения изменений в Правила землепользования и застройки	30
Статья 21. Основания внесения изменений в настоящие Правила и лица, инициирующие внесение изменений	30
Статья 22. Процедура внесения изменений в Правила землепользования и застройки ...31	
Глава 7. Ответственность за нарушение Правил землепользования и застройки	32
Статья 23. Ответственность за нарушение Правил землепользования и застройки.....	32

Статья 24. Возмещение вреда, причиненного жизни или здоровью физических лиц, имуществу физических или юридических лиц при осуществлении территориального планирования и градостроительного зонирования	33
ЧАСТЬ II. Карта градостроительного зонирования.....	34
Статья 25. Карта градостроительного зонирования.....	34
ЧАСТЬ III. Градостроительные регламенты	35
Глава 8. Градостроительные регламенты в части видов разрешенного использования земельных участков и объектов капитального строительства, предельных размеров земельных участков и предельных параметров разрешенного строительства, реконструкции объектов капитального строительства. Общие положения.....	35
Статья 26. Перечень территориальных зон.....	35
Статья 27. Структура градостроительных регламентов в части видов разрешенного использования земельных участков и объектов капитального строительства, предельных размеров земельных участков и предельных параметров разрешенного строительства, реконструкции объектов капитального строительства.....	35
Статья 28. Общие требования к видам разрешенного использования земельных участков и объектов капитального строительства	36
Статья 29. Минимальные отступы зданий, строений, сооружений от границ земельных участков.....	37
Статья 30. Минимальная доля озелененной территории земельного участка	37
Статья 31. Максимальное количество этажей зданий, строений, сооружений.....	39
Статья 32. Минимальное количество машино-мест для хранения индивидуального автотранспорта на территории земельного участка.....	40
Статья 33. Минимальное количество мест на погрузочно-разгрузочных площадках на территории земельного участка	42
Статья 34. Минимальное количество мест для хранения (технологического отстоя) грузового автотранспорта на территории земельного участка	43
§1. Жилые зоны.....	44
Статья 35. Зона дачной застройки в границах населенного пункта, жилой застройки индивидуальными жилыми домами	44
Статья 36. Зона малоэтажной жилой застройки.....	48
Статья 37. Зона среднеэтажной многоквартирной жилой застройки.....	53
Статья 38. Зона многоэтажной многоквартирной жилой застройки.....	58
§2. Общественно-деловые зоны	64
Статья 39. Зона многофункциональной общественно-деловой застройки.....	64
Статья 40. Зона застройки объектами социально-культурного назначения.....	69
§3. Производственные зоны	72
Статья 41. Зона объектов производственного (IV-V классов), транспортно-логистического, складского назначения, инженерной инфраструктуры.....	72
Статья 42. Зона объектов производственного (III-V классов), транспортно-логистического, складского назначения, инженерной инфраструктуры.....	78
§4. Зоны рекреационного назначения.....	83
Статья 43. Зона плоскостных спортивных сооружений	83
Статья 44. Зона зелёных насаждений общего пользования	86
Статья 45. Зона парков.....	89
§5. Зоны инженерной и транспортной инфраструктур.....	91
Статья 46. Зона объектов инженерной и транспортной инфраструктур, коммунальных объектов.....	91
Статья 47. Зона автомобильных дорог.....	94
Статья 48. Зона улично-дорожной сети.....	96
§6. Зоны специального назначения.....	98
Статья 49. Зона кладбищ	98

Статья 50. Зона объектов специального назначения.....	100
§7. Зоны сельскохозяйственного использования	103
Статья 51. Зона ведения садоводства, огородничества и дачного хозяйства	103
Глава 10. Градостроительные регламенты в части ограничений использования земельных участков и объектов капитального строительства	107
Статья 52. Перечень зон с особыми условиями использования территорий	107
Статья 53. Ограничения использования земельных участков и объектов капитального строительства на территории водоохраных зон и прибрежных защитных полос, установленных в границах водоохраных зон.	107
Статья 54. Ограничения использования земельных участков и объектов капитального строительства на территории зон санитарной охраны источников питьевого водоснабжения.	108
Статья 55. Ограничения использования земельных участков и объектов капитального строительства на территории санитарно-защитных зон и санитарных разрывов	108
Статья 56. Ограничения использования земельных участков и объектов капитального строительства на территории охранных зон линий электропередач	110
Статья 57. Ограничения использования земельных участков и объектов капитального строительства на территории полосы отвода автомобильных дорог.....	111
Статья 58. Ограничения использования земельных участков и объектов капитального строительства на территории зон охраны объектов культурного наследия.....	112

ЧАСТЬ I. ПОРЯДОК ПРИМЕНЕНИЯ ПРАВИЛ ЗЕМЛЕПОЛЬЗОВАНИЯ И ЗАСТРОЙКИ И ВНЕСЕНИЯ В НИХ ИЗМЕНЕНИЙ

ГЛАВА 1. ОБЩИЕ ПОЛОЖЕНИЯ

Статья 1. Основные понятия, используемые в Правилах землепользования и застройки

Понятия, используемые в настоящих Правилах землепользования и застройки на территории муниципального образования Сертолово Всеволожского муниципального района Ленинградской области (далее – Правила), применяются в следующем значении:

автономный жилой блок – жилой блок жилого дома блокированной застройки, имеющий самостоятельные инженерные системы и индивидуальные подключения к внешним сетям, не имеющий общих с соседними жилыми блоками чердаков, подполий, шахт, коммуникаций, вспомогательных помещений, расположенных над или под другими жилыми блоками;

береговая полоса - полоса земли вдоль береговой линии водного объекта общего пользования, предназначенная для общего пользования;

водоохранная зона - территория, которая примыкает к береговой линии морей, рек, ручьев, каналов, озер, водохранилищ и на которых устанавливается специальный режим осуществления хозяйственной и иной деятельности в целях предотвращения загрязнения, засорения, заиления указанных водных объектов и истощения их вод, а также сохранения среды обитания водных биологических ресурсов и других объектов животного и растительного мира;

встроенное нежилое помещение - помещение, располагаемое в габаритах жилого дома с выступом за его пределы не более чем на 1,5 м;

встроенно-пристроенное нежилое помещение - помещение, располагаемое в габаритах жилого здания и в объемах, вынесенных за пределы габаритов жилого здания более чем на 1,5 м;

градостроительная деятельность – деятельность по развитию территории поселения осуществляемая в виде территориального планирования, градостроительного зонирования, планировки территории, архитектурно-строительного проектирования, строительства, капитального ремонта, реконструкции объектов капитального строительства;

градостроительное зонирование – зонирование территорий муниципальных образований в целях определения территориальных зон и установления градостроительных регламентов;

градостроительный план земельного участка – вид документа, выдаваемый в целях обеспечения субъектов градостроительной деятельности информацией, необходимой для архитектурно-строительного проектирования, строительства, реконструкции объектов капитального строительства в границах земельного участка. Форма, содержание и порядок подготовки градостроительного плана земельного участка устанавливается федеральными органами власти;

градостроительный регламент – устанавливаемые в пределах границ соответствующей территориальной зоны виды разрешенного использования земельных участков, равно как всего, что находится над и под поверхностью земельных участков и используется в процессе их застройки и последующей эксплуатации объектов капитального строительства, предельные (минимальные и (или) максимальные) размеры земельных участков и предельные параметры разрешенного строительства, реконструкции объектов капитального строительства, а также ограничения использования земельных участков и объектов капитального строительства;

дачный земельный участок (земельный участок, предоставленный для дачного строительства) - земельный участок, предоставленный гражданину или приобретенный им в целях отдыха (с правом возведения жилого строения без права регистрации проживания в нем или жилого дома с правом регистрации проживания в нем и хозяйственных строений и сооружений, а также с правом выращивания плодовых, ягодных, овощных, бахчевых или иных сельскохозяйственных культур и картофеля);

жилое помещение - изолированное помещение, которое является недвижимым имуществом и пригодно для постоянного проживания граждан (отвечает установленным санитарным и техническим правилам и нормам, иным требованиям законодательства);

жилое здание (жилой дом) - индивидуально-определенное здание, которое состоит из комнат, а также помещений вспомогательного использования, предназначенных для удовлетворения гражданами бытовых и иных нужд, связанных с их проживанием в таком здании. К жилым зданиям (домам) относятся жилые дома постоянного типа, общежития, приюты, дома маневренного фонда, дома-интернаты для престарелых и инвалидов, ветеранов, специальные дома для одиноких престарелых, детские дома, интернаты при школах и школы-интернаты, другие дома (системы социального обслуживания населения, фонда для временного поселения вынужденных переселенцев и лиц, признанных беженцами, для социальной защиты граждан);

жилые дома блокированной застройки - жилые дома с количеством этажей не более чем три, состоящие из нескольких блоков, количество которых не превышает десять и каждый из которых предназначен для проживания одной семьи, имеет общую стену (общие стены) без проемов с соседним блоком или соседними блоками, расположен на отдельном земельном участке и имеет выход на территорию общего пользования (жилые дома блокированной застройки являются многоквартирными жилыми домами);

земельный участок – часть земной поверхности, границы которой определены в соответствии с федеральными законами;

застройщик - физическое или юридическое лицо, обеспечивающее на принадлежащем ему земельном участке или на земельном участке иного правообладателя (которому при осуществлении бюджетных инвестиций в объекты капитального строительства государственной (муниципальной) собственности органы государственной власти (государственные органы), Государственная корпорация по атомной энергии "Росатом", органы управления государственными внебюджетными фондами или органы местного самоуправления передали в случаях, установленных бюджетным законодательством Российской Федерации, на основании соглашений свои полномочия государственного (муниципального) заказчика) строительство, реконструкцию, капитальный ремонт объектов капитального строительства, а также выполнение инженерных изысканий, подготовку проектной документации для их строительства, реконструкции, капитального ремонта;

застройка – создание путем строительства или реконструкции на земельном участке объектов капитального строительства в соответствии с требованиями о предельных параметрах разрешенного строительства, реконструкции объектов капитального строительства установленными Правилами, с учетом ограничений установленных в соответствии с законодательством Российской Федерации;

здание - результат строительства, представляющий собой объемную строительную систему, имеющую надземную и (или) подземную части, включающую в себя помещения, сети инженерно-технического обеспечения и системы инженерно-технического обеспечения и предназначенную для проживания и (или) деятельности людей, размещения производства, хранения продукции или содержания животных;

землевладельцы – лица, владеющие и пользующиеся земельными участками на праве пожизненного наследуемого владения;

землепользование – использование земельного участка, объекта капитального строительства в соответствии с видами разрешенного использования, установленными

Правилами землепользования и застройки, с учетом ограничений установленных в соответствии с законодательством Российской Федерации;

землепользователи – лица, владеющие и пользующиеся земельными участками на праве постоянного (бессрочного) пользования или на праве безвозмездного срочного пользования;

зоны с особыми условиями использования территорий - охранные, санитарно-защитные зоны, зоны охраны объектов культурного наследия (памятников истории и культуры) народов Российской Федерации (далее - объекты культурного наследия), водоохранные зоны, зоны затопления, подтопления, зоны санитарной охраны источников питьевого и хозяйственно-бытового водоснабжения, зоны охраняемых объектов, иные зоны, устанавливаемые в соответствии с законодательством Российской Федерации;

киоск – оснащенное торговым оборудованием строение, не имеющее торгового зала и помещений для хранения товаров, рассчитанное на одно рабочее место продавца, на площади которого хранится товарный запас;

коэффициент застройки - отношение площади застройки объектов капитального строительства к площади земельного участка;

капитальный ремонт объектов капитального строительства (за исключением линейных объектов) - замена и (или) восстановление строительных конструкций объектов капитального строительства или элементов таких конструкций, за исключением несущих строительных конструкций, замена и (или) восстановление систем инженерно-технического обеспечения и сетей инженерно-технического обеспечения объектов капитального строительства или их элементов, а также замена отдельных элементов несущих строительных конструкций на аналогичные или иные улучшающие показатели таких конструкций элементы и (или) восстановление указанных элементов;

капитальный ремонт линейных объектов - изменение параметров линейных объектов или их участков (частей), которое не влечет за собой изменение класса, категории и (или) первоначально установленных показателей функционирования таких объектов и при котором не требуется изменение границ полос отвода и (или) охранных зон таких объектов;

красные линии - линии, которые обозначают существующие, планируемые (изменяемые, вновь образуемые) границы территорий общего пользования, границы земельных участков, на которых расположены линии электропередачи, линии связи (в том числе линейно-кабельные сооружения), трубопроводы, автомобильные дороги, железнодорожные линии и другие подобные сооружения (далее - линейные объекты);

линии градостроительного регулирования – границы территорий, в пределах которых действуют особые режимы и правила их использования в соответствии с нормативными требованиями (красные линии; границы земельных участков; линии, обозначающие минимальные отступы построек от границ земельных участков; границы зон действия публичных сервитутов, границы зон изъятия, в том числе путем выкупа, резервирования земельных участков, зданий, строений, сооружений для государственных или муниципальных нужд; границы санитарно-защитных, водоохранных и иных зон ограничений использования земельных участков, зданий, строений, сооружений);

магазин – специально оборудованное стационарное здание или его часть, предназначенное для продажи товаров и оказания услуг покупателям и обеспеченное торговыми, подсобными, административно-бытовыми помещениями, а также помещениями для приема, хранения и подготовки товаров к продаже;

многоквартирный жилой дом - совокупность двух и более квартир, имеющих самостоятельные выходы либо на земельный участок, прилегающий к жилому дому, либо в помещения общего пользования в таком доме. Многоквартирный жилой дом содержит в себе элементы общего имущества собственников помещений в таком доме в соответствии с жилищным законодательством;

надземный этаж – этаж при отметке пола помещений не ниже планировочной отметки земли. В число надземных этажей включается цокольный этаж, если верх его перекрытия возвышается над уровнем планировочной отметки земли не менее чем на 2 м, а также технический этаж, мансардный этаж. Подполье под зданием (независимо от его высоты), а также междуэтажное пространство и технический чердак с высотой менее 1,8 м в число надземных этажей не включаются;

объекты благоустройства – декоративные, технические, планировочные, конструктивные устройства, растительные компоненты, различные виды оборудования и оформления, малые архитектурные формы, некапитальные нестационарные сооружения, используемые как составные части комплексного благоустройства (в том числе детские площадки, беседки, клумбы, спортивные площадки и т.п.);

объект индивидуального жилищного строительства (индивидуальный жилой дом)- отдельно стоящий жилой дом с количеством этажей не более чем три, предназначенный для проживания одной семьи;

объект капитального строительства - здание, строение, сооружение, объекты, строительство которых не завершено (далее - объекты незавершенного строительства), за исключением временных построек, киосков, навесов и других подобных построек;

объект культурного наследия - объекты недвижимого имущества (включая объекты археологического наследия) со связанными с ними произведениями живописи, скульптуры, декоративно-прикладного искусства, объектами науки и техники и иными предметами материальной культуры, возникшие в результате исторических событий, представляющие собой ценность с точки зрения истории, археологии, архитектуры, градостроительства, искусства, науки и техники, эстетики, этнологии или антропологии, социальной культуры и являющиеся свидетельством эпох и цивилизаций, подлинными источниками информации о зарождении и развитии культуры;

объекты недвижимого имущества (недвижимость) – земельные участки, участки недр и все, что прочно связано с землей, то есть объекты, перемещение которых без несоразмерного ущерба их назначению невозможно, в том числе здания, сооружения, объекты незавершенного строительства;

объекты похоронного назначения – градостроительные или архитектурные комплексы или объекты, территории или участки, предназначенные для ритуального обслуживания населения (к объектам похоронного назначения относятся: кладбища, крематории, колумбарии, бюро похоронного назначения, похоронные дома, ритуальные залы, останкохранилища, мастерские по изготовлению похоронных принадлежностей и надгробий, салоны-магазины похоронных принадлежностей, гаражи катафального транспорта);

огородный земельный участок - земельный участок, предоставленный гражданину или приобретенный им для выращивания ягодных, овощных, бахчевых или иных сельскохозяйственных культур и картофеля (с правом или без права возведения некапитального жилого строения и хозяйственных строений и сооружений в зависимости от разрешенного использования земельного участка, определенного при зонировании территории);

одноквартирный жилой дом – жилой дом, состоящий из отдельного автономного жилого блока;

отклонения от Правил – санкционированное в порядке, установленном настоящими Правилами, отступление от градостроительного регламента для конкретного земельного участка;

навильон – оборудованное строение, имеющее торговый зал и помещения для хранения товарного запаса, рассчитанное на одно или несколько рабочих мест;

парковка (парковочное место) - специально обозначенное и при необходимости обустроенное и оборудованное место, являющееся в том числе частью автомобильной дороги и (или) примыкающее к проезжей части и (или) тротуару, обочине, эстакаде или

мосту либо являющееся частью подэстакадных или подмостовых пространств, площадей и иных объектов улично-дорожной сети, зданий, строений или сооружений и предназначенное для организованной стоянки транспортных средств на платной основе или без взимания платы по решению собственника или иного владельца автомобильной дороги, собственника земельного участка либо собственника соответствующей части здания, строения или сооружения;

планировочная отметка земли - высотная отметка на границе отмотки здания, зафиксированная в балтийской системе высот;

площадь застройки объектов капитального строительства - площадь горизонтального сечения по внешнему обводу объекта капитального строительства на уровне цоколя, включая выступающие части, в том числе крыльца и террасы (площадь под зданием, расположенным на столбах, а также проезды под таким объектом капитального строительства, включаются в площадь застройки);

площадь здания - определяется как сумма площадей всех надземных и подземных этажей (включая технический, мансардный, цокольный). В площадь здания включается площадь антресолей, галерей и балконов зрительных и других залов, веранд, наружных застекленных лоджий и галерей. В площадь здания отдельно включается также площадь открытых неотапливаемых планировочных элементов здания (включая площадь эксплуатируемой кровли, открытых наружных галерей, открытых лоджий и т.п.). Площадь многосветных помещений, а также пространство между лестничными маршами более ширины марша и проемы в перекрытиях более 36 м² следует включать в площадь здания в пределах только одного этажа;

правила землепользования и застройки - документ градостроительного зонирования, нормативными правовыми актами органов государственной власти субъекта Российской Федерации и в котором устанавливаются территориальные зоны, градостроительные регламенты, порядок применения такого документа и порядок внесения в него изменений;

предприятия бытового обслуживания – сервисные организации, деятельность которых направлена на удовлетворение спроса населения на бытовые услуги (мастерские, ателье, приемные пункты, бюро обслуживания, химчистки, прачечные, общественные бани и банно-оздоровительные комплексы, парикмахерские и др.);

предприятие розничной торговли – торговое предприятие, осуществляющее куплю-продажу товаров, выполнение работ и оказание услуг покупателям для их личного, семейного, домашнего использования;

предприятие общественного питания – здание (или его часть) или строение, предназначенное для оказания услуг общественного питания, имеющее специально оборудованное помещение (открытую площадку) для потребления готовой кулинарной продукции, кондитерских изделий и (или) покупных товаров, а также для проведения досуга;

прибрежная защитная полоса - часть водоохранной зоны, на территории которой вводятся дополнительные ограничения хозяйственной и иной деятельности;

проектная документация – документация, содержащая материалы в текстовой форме и в виде карт (схем) и определяющая архитектурные, функционально-технологические, конструктивные и инженерно-технические решения для обеспечения строительства, реконструкции объектов капитального строительства, их частей, капитального ремонта;

разрешенное использование земельных участков и объектов капитального строительства – использование земельных участков и объектов капитального строительства в соответствии с градостроительным регламентом или в соответствии с нормативными правовыми актами, принимаемыми уполномоченным федеральным органом исполнительной власти, уполномоченными органами исполнительной власти субъектов Российской Федерации, уполномоченными органами местного самоуправления,

или принимаемыми уполномоченными органами местного самоуправления в соответствии с федеральными законами в случае, если на земельный участок не распространяется действие градостроительного регламента или для земельного участка не устанавливается градостроительный регламент;

разрешение на ввод объекта в эксплуатацию – документ, который удостоверяет выполнение строительства, реконструкции объекта капитального строительства в полном объеме в соответствии с разрешением на строительство, соответствие построенного, реконструированного объекта капитального строительства градостроительному плану земельного участка или в случае строительства, реконструкции линейного объекта проекту планировки территории и проекту межевания территории, а также проектной документации;

разрешение на строительство – документ, подтверждающий соответствие проектной документации требованиям градостроительного плана земельного участка или проекту планировки территории и проекту межевания территории (в случае строительства, реконструкции линейных объектов) и дающий застройщику право осуществлять строительство, реконструкцию объектов капитального строительства, за исключением случаев, предусмотренных Градостроительным кодексом Российской Федерации;

реконструкция объектов капитального строительства (за исключением линейных объектов) - изменение параметров объекта капитального строительства, его частей (высоты, количества этажей, площади, объема), в том числе надстройка, перестройка, расширение объекта капитального строительства, а также замена и (или) восстановление несущих строительных конструкций объекта капитального строительства, за исключением замены отдельных элементов таких конструкций на аналогичные или иные улучшающие показатели таких конструкций элементы и (или) восстановления указанных элементов;

реконструкция линейных объектов - изменение параметров линейных объектов или их участков (частей), которое влечет за собой изменение класса, категории и (или) первоначально установленных показателей функционирования таких объектов (мощности, грузоподъемности и других) или при котором требуется изменение границ полос отвода и (или) охранных зон таких объектов;

садовый земельный участок - земельный участок, предоставленный гражданину или приобретенный им для выращивания плодовых, ягодных, овощных, бахчевых или иных сельскохозяйственных культур и картофеля, а также для отдыха (с правом возведения жилого строения и хозяйственных строений и сооружений);

санитарно-защитная зона - специальная территория с особым режимом использования, которая устанавливается вокруг объектов и производств, являющихся источниками воздействия на среду обитания и здоровье человека. Размер санитарно-защитной зоны обеспечивает уменьшение воздействия загрязнения на атмосферный воздух (химического, биологического, физического) до значений, установленных гигиеническими нормативами;

санитарный разрыв – зона с особыми условиями использования территории, размер которой определяется минимальным расстоянием от источника вредного воздействия до границы жилой застройки, ландшафтно-рекреационной зоны, зоны отдыха, курорта. Санитарный разрыв имеет режим санитарно-защитной зоны, но не требует разработки проекта его организации. Величина разрыва устанавливается в каждом конкретном случае на основании расчетов рассеивания загрязнений атмосферного воздуха и физических факторов (шума, вибрации, электромагнитных полей и др.);

сооружение - результат строительства, представляющий собой объемную, плоскостную или линейную строительную систему, имеющую наземную, надземную и (или) подземную части, состоящую из несущих, а в отдельных случаях и ограждающих строительных конструкций и предназначенную для выполнения производственных

процессов различного вида, хранения продукции, временного пребывания людей, перемещения людей и грузов;

спортивное сооружение – инженерно-строительный объект, созданный для проведения физкультурных мероприятий и (или) спортивных мероприятий и имеющий пространственно-территориальные границы;

строительство - создание зданий, строений, сооружений (в том числе на месте сносимых объектов капитального строительства);

строительные изменения недвижимости – изменения, осуществляемые применительно к земельным участкам, иным объектам недвижимости путем нового строительства, реконструкции, пристроек, сноса строений, земляных работ, иных действий, производимых на основании разрешения на строительство (за исключением незначительных действий, особо поименованных соответствующими нормативными правовыми актами);

территориальное планирование - планирование развития территорий, в том числе для установления функциональных зон, определения планируемого размещения объектов федерального значения, объектов регионального значения, объектов местного значения;

территориальные зоны - зоны, для которых в правилах землепользования и застройки определены границы и установлены градостроительные регламенты;

территории общего пользования – территории, которыми беспрепятственно пользуется неограниченный круг лиц (в том числе площади, улицы, проезды, набережные, скверы, бульвары);

технический регламент - документ, который принят международным договором Российской Федерации, подлежащим ратификации в порядке, установленном законодательством Российской Федерации, или в соответствии с международным договором Российской Федерации, ратифицированным в порядке, установленном законодательством Российской Федерации, или федеральным законом, или указом Президента Российской Федерации, или постановлением Правительства Российской Федерации, или нормативным правовым актом федерального органа исполнительной власти по техническому регулированию и устанавливает обязательные для применения и исполнения требования к объектам технического регулирования (продукции или к продукции и связанным с требованиями к продукции процессам проектирования (включая изыскания), производства, строительства, монтажа, наладки, эксплуатации, хранения, перевозки, реализации и утилизации);

торговый комплекс – совокупность торговых предприятий, реализующих универсальный ассортимент товаров и оказывающих широкий набор услуг, а также централизованных функций хозяйственного обслуживания торговой деятельности;

торговый центр – совокупность торговых предприятий и (или) предприятий по оказанию услуг, реализующих универсальный ассортимент товаров и услуг, расположенных на определенной территории, спланированных, построенных и управляемых как единое целое и предоставляющих в границах своей территории стоянку для автомашин;

устойчивое развитие территорий – обеспечение при осуществлении градостроительной деятельности безопасности и благоприятных условий жизнедеятельности человека, ограничение негативного воздействия хозяйственной и иной деятельности на окружающую среду и обеспечение охраны и рационального использования природных ресурсов в интересах настоящего и будущего поколений;

учреждения культуры – музеи, архивы, библиотеки и иные научные, образовательные, зрелищные и просветительские предприятия, учреждения и организации, осуществляющие свою деятельность в сфере образования, науки и культуры;

хозяйственные площадки – специально оборудованные территории коммунально-бытового назначения (в том числе площадки для установки мусоросборников, выгула собак, обслуживания объектов инженерно-технического обеспечения и т.п.);

хозяйственные постройки – гаражи, сараи, бани, дворовые или общественные уборные, теплицы и другие сооружения коммунально-бытового назначения, не включающие в себя жилые, производственные, торговые или иные помещения с постоянным или массовым пребыванием людей.

Прочие понятия используются в настоящих Правилах в соответствии с федеральными законами, законами субъектов Российской Федерации, муниципальными правовыми актами и техническими регламентами.

Статья 2. Основания и цели введения Правил землепользования и застройки

1. Настоящие Правила, в соответствии с законодательством Российской Федерации (Градостроительным кодексом Российской Федерации, Земельным кодексом Российской Федерации), вводят на территории муниципального образования Сертолово Всеволожского муниципального района Ленинградской области (далее - МО Сертолово) систему регулирования землепользования и застройки, которая основана на градостроительном зонировании - делении территории муниципального образования на территориальные зоны с установлением для каждой из них единого градостроительного регламента.

2. Целью введения системы регулирования землепользования и застройки, основанной на градостроительном зонировании, является:

- создание условий для устойчивого развития территории муниципального образования, сохранение окружающей среды и объектов культурного наследия;
- создание условий для планировки территории муниципального образования;
- создания условий для привлечения инвестиций, в том числе путем предоставления возможности выбора наиболее эффективных видов разрешенного использования земельных участков и объектов капитального строительства;
- соблюдение всеми субъектами градостроительных отношений запретов и ограничений, установленных законодательством Российской Федерации в отношении территорий общего пользования, включая автомобильные дороги и улично-дорожную сеть;
- обеспечение прав и законных интересов физических и юридических лиц, в том числе правообладателей земельных участков и объектов капитального строительства, включая обеспечение равенства прав физических и юридических лиц в процессе реализации отношений, возникающих в сфере землепользования и застройки, и обеспечение открытости информации о правилах и условиях использования земельных участков, осуществления на них строительства и реконструкции объектов капитального строительства.

3. Настоящие Правила обязательны для исполнения физическими, юридическими и должностными лицами, осуществляющими и контролирующими градостроительную деятельность на территории МО Сертолово.

4. Настоящие Правила регламентируют деятельность по:

- проведению градостроительного зонирования территории МО Сертолово и установлению градостроительных регламентов;
- изменению видов разрешенного использования земельных участков и объектов капитального строительства физическими и юридическими лицами;
- обеспечению открытости и доступности для физических и юридических лиц информации о землепользовании и застройке;
- подготовке документации по планировке территории;
- выдаче разрешений на отклонение от предельных параметров разрешенного строительства и на условно-разрешенный вид использования земельных участков;
- установлению и изменению границ территорий общего пользования;
- проведению публичных слушаний по вопросам градостроительной деятельности (за исключением публичных слушаний по проекту генерального плана МО Сертолово);

- контролю над использованием земельных участков, а также за использованием и строительными изменениями объектов капитального строительства, применению санкций в случаях и порядке, установленных законодательством;

- внесению изменений в настоящие Правила.

5. Настоящие Правила применяются наряду с:

- техническими регламентами, обязательными нормативами и стандартами, установленными уполномоченными государственными органами в целях обеспечения безопасности жизни, деятельности и здоровья людей, надежности и пожарной безопасности зданий и сооружений, охраны окружающей среды, охраны объектов культурного наследия, иными обязательными требованиями;

- иными муниципальными правовыми актами МО Сертолово по вопросам регулирования землепользования и застройки. Указанные акты применяются в части, не противоречащей настоящим Правилам.

Статья 3. Общие положения о градостроительных регламентах и карте градостроительного зонирования

1. На карте градостроительного зонирования МО Сертолово установлены территориальные зоны различного назначения. Для территориальных зон установлены градостроительные регламенты, действие которых распространяется на все земельные участки и объекты капитального строительства, расположенные в границах территориальных зон (за исключением случаев, установленных Градостроительным кодексом Российской Федерации).

2. Карта градостроительного зонирования имеет в своём составе:

- карту границ территориальных зон (статья 25 настоящих Правил);

- карту границ зон с особыми условиями использования территорий (статья 26 настоящих Правил);

- карту границ действия предельных параметров разрешённого строительства, реконструкции объектов капитального строительства в части максимальной высоты зданий, строений и сооружений (статья 27 настоящих Правил).

3. Границы территориальных зон и градостроительные регламенты установлены с учетом:

1) возможности сочетания в пределах одной территориальной зоны различных видов существующего и планируемого использования земельных участков;

2) территориальных зон, определенных Градостроительным кодексом Российской Федерации;

3) сложившейся планировки территории и существующего землепользования;

4) предотвращения возможности причинения вреда объектам капитального строительства, расположенным на смежных земельных участках.

4. Границы территориальных зон установлены по:

- линиям магистралей, улиц, проездов, разделяющим транспортные потоки противоположных направлений;

- красным линиям;

- границам земельных участков;

- границам населенных пунктов в пределах МО Сертолово;

- границе МО Сертолово;

- естественным границам природных объектов;

- иным границам.

5. В пределах территориальных зон могут быть выделены подзоны с одинаковыми видами разрешённого использования земельных участков и объектов капитального строительства, но с различными размерами земельных участков и предельными параметрами разрешенного строительства, реконструкции объектов капитального

строительства. Границы таких подзон устанавливаются на карте градостроительного зонирования.

6. Подзоны, отличающиеся по максимальной высоте зданий, строений, сооружений образуются на основе сочетания границ территориальных зон и подзон, установленных на карте границ территориальных зон и границ действия предельных параметров разрешённого строительства, реконструкции объектов капитального строительства в части максимальной высоты зданий, строений и сооружений, установленных на карте границ действия предельных параметров разрешённого строительства, реконструкции объектов капитального строительства в части максимальной высоты зданий, строений и сооружений.

7. На карте границ зон с особыми условиями использования территорий отображаются зоны, для которых определены ограничения использования земельных участков и объектов капитального строительства, определяющие действия, разрешаемые и (или) запрещаемые в целях охраны и рационального использования окружающей среды, обеспечения экологической безопасности и охраны здоровья населения и устанавливаемые в соответствии с законодательством Российской Федерации.

Также на карте границ зон с особыми условиями использования территорий отображаются зоны охраны объектов культурного наследия. Режим использования территорий таких зон устанавливается в целях обеспечения сохранности объектов культурного наследия в их исторической среде на сопряженной с ними территории. Границы зон и режим использования их территорий определяются проектом зон охраны объектов культурного наследия в соответствии с законодательством об охране объектов культурного наследия.

8. Применительно к земельным участкам и иным объектам недвижимости, расположенным в зонах с особыми условиями использования территорий, виды разрешенного использования земельных участков, объектов капитального строительства, параметры разрешенного строительства, реконструкции, установленные для соответствующей территориальной зоны в главе 9 настоящих Правил, применяются в части, не противоречащей ограничениям использования земельных участков и объектов капитального строительства, описание которых содержится в главе 10 настоящих Правил.

9. Для каждого земельного участка, иного объекта недвижимости, расположенного в пределах границ МО Сертолово, разрешенным считается такое использование, которое соответствует:

- градостроительным регламентам по видам разрешенного использования земельных участков и объектов капитального строительства и предельным параметрам разрешенного строительства, реконструкции, определенными главой 9 настоящих Правил;
- ограничениям использования земельных участков и объектов капитального строительства в случаях, когда земельный участок, иной объект недвижимости расположен в зонах с особыми условиями использования территорий, описание которых содержится в главе 10 настоящих Правил;
- иным документально зафиксированным ограничениям на использование недвижимости (включая муниципальные правовые акты об установлении публичных сервитутов и договоры об установлении частных сервитутов, иные предусмотренные законодательством документы).

10. Градостроительный регламент в части видов разрешенного использования земельных участков и объектов капитального строительства включает:

- основные виды разрешенного использования земельных участков и объектов капитального строительства;
- условно разрешенные виды использования земельных участков и объектов капитального строительства;
- вспомогательные виды разрешенного использования земельных участков и объектов капитального строительства, допустимые только в качестве дополнительных по

отношению к основным видам разрешенного использования и условно разрешенным видам использования и осуществляемые совместно с ними.

11. Виды использования земельных участков и объектов капитального строительства, не предусмотренные градостроительным регламентом, являются не разрешенными для соответствующей территориальной зоны.

12 Объекты инженерно-технического обеспечения (в том числе объекты связи тепло-, газо-, электроснабжения, а также водоснабжения и водоотведения) могут размещаться во всех территориальных зонах в качестве основных или вспомогательных видов разрешенного использования земельных участков при отсутствии норм, запрещающих их размещение вблизи определенных объектов или в границах зон с особыми условиями использования территорий таких объектов, а также при отсутствии негативного воздействия на близлежащие земельные участки и объекты капитального строительства.

13 Объекты инженерно-технического обеспечения (в том числе объекты связи, тепло-, газо-, электроснабжения, а также водоснабжения и водоотведения), требующие организации зоны с особыми условиями использования территорий, режим которой распространяется на близлежащие нормируемые объекты и территории, а также объекты инженерно-технического обеспечения, планируемые к размещению в зоне с особыми условиями использования территорий другого объекта (при наличии норм, ограничивающих размещение объектов инженерно-технической инфраструктуры в данной зоне) могут размещаться на земельных участках только в качестве условно-разрешенных видов использования.

Статья 4. Открытость и доступность информации о застройке и землепользовании

1. Настоящие Правила и все приложения к ним, являются открытыми для физических и юридических лиц.

2. Администрация МО Сертолово обеспечивает возможность ознакомления с настоящими Правилами путем:

- публикации настоящих Правил и бесплатного распространения их копий;
- публикации настоящих Правил на официальном сайте МО Сертолово в сети Интернет;
- информирования населения в средствах массовой информации о планируемых изменениях настоящих Правил;
- создания условий для ознакомления заинтересованных лиц с настоящими Правилами в администрации МО Сертолово;
- предоставления услуг по изготовлению необходимых копий материалов (в том числе копий картографических материалов и их фрагментов) характеризующих условия землепользования и застройки применительно к отдельным земельным участкам и элементам планировочной структуры или их массивам (кварталам, микрорайонам) на бесплатной основе;
- проведения иных мероприятий.

3. Граждане имеют право участвовать в принятии решений по вопросам землепользования и застройки в соответствии с действующим законодательством и в порядке, предусмотренном в главе 5 настоящих Правил.

ГЛАВА 2. ОБЩИЕ ПОЛОЖЕНИЯ О РЕГУЛИРОВАНИИ ЗЕМЛЕПОЛЬЗОВАНИЯ И ЗАСТРОЙКИ ОРГАНАМИ МЕСТНОГО САМОУПРАВЛЕНИЯ

Статья 5. Комиссия по землепользованию и застройке

1. Комиссия по землепользованию и застройке МО Сертолово (далее также – Комиссия) является постоянно действующим совещательным органом при главе

администрации МО Сертолово и формируется в целях обеспечения реализации настоящих Правил.

2. Комиссия формируется на основании постановления администрации МО Сертолово и осуществляет свою деятельность в соответствии с настоящими Правилами, Положением о Комиссии, иными муниципальными правовыми актами, регламентирующими её деятельность.

3. Комиссия по землепользованию и застройке:

- проводит публичные слушания в случаях и порядке, определенных главой 5 настоящих Правил;

- организует подготовку предложений о внесении изменений в Правила, а также проектов муниципальных правовых актов, иных документов, связанных с реализацией и применением настоящих Правил.

- подготавливает рекомендации по результатам публичных слушаний, в том числе рекомендации о предоставлении разрешения на условно разрешенный вид использования, на отклонение от предельных параметров разрешенного строительства, реконструкции, рекомендации по досудебному урегулированию споров в связи с обращениями физических и юридических лиц по поводу решений органов местного самоуправления МО Сертолово, касающихся вопросов землепользования и застройки;

- осуществляет иные полномочия в соответствии с Положением о Комиссии и иными муниципальными правовыми актами, регламентирующими её деятельность.

4. Председателем Комиссии является заместитель главы администрации МО Сертолово.

5. Персональный состав Комиссии и его изменение утверждается постановлением администрации МО Сертолово.

6. В состав Комиссии входят руководители структурных подразделений администрации МО Сертолово в области архитектуры и градостроительства, управления имуществом и земельными ресурсами, экономики и инвестиций, правовой работы, иных подразделений.

7. В состав Комиссии входят депутаты совета депутатов МО Сертолово по предложению совета депутатов МО Сертолово. Также в состав комиссии могут входить представители государственных органов в сфере контроля и надзора, государственных органов управления; лица, представляющие общественные и частные интересы граждан, владельцев недвижимости, общественных, коммерческих и иных организаций.

8. На заседания Комиссии могут быть приглашены для дачи заключений и пояснений иные физические и юридические лица, в том числе специалисты в области планировки и застройки территорий, эксперты по транспортным, инженерным, социально-экономическим вопросам, представители общественных организаций и творческих союзов, присутствие которых необходимо или может способствовать решению рассматриваемых вопросов. Указанные лица не являются членами Комиссии и не обладают правом голоса.

9. Решения Комиссии принимаются простым большинством голосов в ходе открытого поименного голосования, при наличии кворума не менее двух третей от общего числа членов Комиссии. При равенстве голосов голос председателя Комиссии является решающим.

10. Любой член Комиссии ее решением освобождается от участия в голосовании по конкретному вопросу в случае, если он или его родственники имеют заинтересованность в решении рассматриваемого вопроса.

11. Итоги каждого заседания Комиссии оформляются подписанным всеми присутствующими членами Комиссии протоколом, к которому могут прилагаться копии материалов, связанных с темой заседания.

12. Информация о работе Комиссии является открытой для всех заинтересованных лиц и подлежит публикации в местных печатных средствах массовой информации и на официальном сайте МО Сертолово в сети Интернет.

Статья 6. Правительство Ленинградской области, регулирующее землепользование и застройку на территории муниципального образования

1. В соответствии с областным законом № 45-оз от 07.07.2014 «О перераспределении полномочий в области градостроительной деятельности между органами государственной власти Ленинградской области и органами местного самоуправления Ленинградской области» к полномочиям Правительства Ленинградской области относятся следующие полномочия органов местного самоуправления Ленинградской области в области градостроительных нормативов:

- утверждение местных нормативов градостроительного проектирования, внесение в них изменений;
- установление порядка подготовки, утверждения местных нормативов градостроительного проектирования и внесения в них изменений;
- утверждение генеральных планов поселений, городских округов, внесение в них изменений;
- установление состава, порядка подготовки документов территориального планирования муниципальных образований, порядка подготовки изменений и внесения их в такие документы;
- установление порядка подготовки документации по планировке территории, разрабатываемой на основании решений органов местного самоуправления Ленинградской области.

2. К полномочиям органов исполнительной власти Ленинградской области, уполномоченных Правительством Ленинградской области на осуществление полномочий органов местного самоуправления Ленинградской области в области градостроительной деятельности, относятся:

- осуществление проверки проекта правил землепользования и застройки, направление проекта правил землепользования и застройки главе муниципального образования для назначения публичных слушаний или направление его на доработку, утверждение правил землепользования и застройки поселения, городского округа, утверждение изменений в правила землепользования и застройки поселения, городского округа;
- утверждение подготовленной на основании документов территориального планирования муниципальных образований документации по планировке территории, включая градостроительные планы земельных участков;
- принятие решений о развитии застроенной территории;
- принятие решений о предоставлении разрешений на условно разрешенный вид использования земельных участков или объектов капитального строительства или об отказе в предоставлении таких разрешений;
- принятие решений о предоставлении разрешений на отклонение от предельных параметров разрешенного строительства, реконструкции объектов капитального строительства или об отказе в предоставлении таких разрешений с указанием причин принятых решений;
- выдача разрешений на строительство, разрешений на ввод объектов в эксплуатацию в случае осуществления строительства, реконструкции объектов капитального строительства, проектная документация которых подлежит экспертизе в соответствии со статьей 49 Градостроительного кодекса Российской Федерации, в том числе выдача разрешений на ввод в эксплуатацию объектов капитального строительства.

3. Полномочия органов местного самоуправления Ленинградской области в области градостроительной деятельности, не отнесенные к полномочиям органов

государственной власти Ленинградской области областным законом № 45-оз от 07.07.2014 «О перераспределении полномочий в области градостроительной деятельности между органами государственной власти Ленинградской области и органами местного самоуправления Ленинградской области», осуществляются органами местного самоуправления Ленинградской области в соответствии с действующим законодательством.

ГЛАВА 3. ПОРЯДОК ЗЕМЛЕПОЛЬЗОВАНИЯ И ЗАСТРОЙКИ

Статья 7. Содержание и сфера применения порядка землепользования и застройки, установленного настоящими Правилами

1. Регулирование органами местного самоуправления МО Сертолово землепользования и застройки осуществляется в порядке, установленном настоящими Правилами и иными нормативно-правовыми актами МО Сертолово в соответствии с федеральным и региональным законодательством.

Предоставление земельных участков осуществляется в соответствии с федеральными законами, законами Ленинградской области и муниципальными правовыми актами.

2. Действие порядка землепользования и застройки, установленного настоящими Правилами, распространяется на изменения объектов капитального строительства, кроме случаев:

- ремонта существующих объектов капитального строительства, при проведении которого не затрагиваются конструктивные и другие характеристики надежности и безопасности таких объектов;

- проведения переустройства и (или) перепланировки помещений;

- замены инженерного и технологического оборудования.

Указанные изменения объектов капитального строительства осуществляются с соблюдением технических регламентов и иных нормативных требований в соответствии с порядком, установленным органами местного самоуправления МО Сертолово, на основе федерального и регионального законодательства.

3. Соблюдение установленного настоящими Правилами порядка землепользования и застройки обеспечивается органами местного самоуправления МО Сертолово:

- при выдаче разрешений на строительство объектов капитального строительства;

- при проведении экспертизы проектной документации объектов капитального строительства;

- при выдаче разрешений на ввод объектов капитального строительства в эксплуатацию;

- при подготовке документации по планировке территории;

- при проверке подготовленной документации по планировке территории на соответствие установленным законодательством требованиям;

- при подготовке и выдаче заинтересованным физическим и юридическим лицам градостроительных планов земельных участков;

- при установлении публичных сервитутов;

- при оформлении изменения вида разрешенного использования земельного участка и (или) объекта капитального строительства правообладателем земельного участка и (или) объекта капитального строительства;

- при выполнении иных, предусмотренных действующим законодательством, процедур, требующих соблюдения порядка землепользования и застройки, установленного настоящими Правилами.

Статья 8. Землепользование и застройка земельных участков, на которые распространяется действие градостроительных регламентов

1. Землепользование и застройка земельных участков, на которые распространяется действие градостроительных регламентов, могут осуществляться правообладателями земельных участков и объектов капитального строительства с соблюдением разрешенного использования объектов их прав.

2. Решения по землепользованию и застройке принимаются в соответствии с:

- документами территориального планирования Российской Федерации, Ленинградской области и Всеволожского муниципального района;
- генеральным планом МО Сертолово;
- документацией по планировке территории;
- градостроительным зонированием и градостроительными регламентами, установленными настоящими Правилами.

3. Разрешенным использованием, для земельных участков, объектов капитального строительства, на которые распространяется действие градостроительных регламентов, является такое использование, которое осуществляется в соответствии с указанными в градостроительном регламенте:

1) видами разрешенного использования земельных участков и объектов капитального строительства;

2) предельными (минимальными и (или) максимальными) размерами земельных участков и предельными параметрами разрешенного строительства, реконструкции объектов капитального строительства;

3) ограничениями использования земельных участков и объектов капитального строительства, установленными в соответствии с законодательством Российской Федерации.

4. При использовании и застройке земельных участков положения и требования градостроительных регламентов, содержащиеся в настоящих Правилах, обязательны для соблюдения наряду с техническими регламентами, региональными нормативами градостроительного проектирования, иными нормативно-техническими документами и обязательными требованиями, установленными в соответствии с законодательством Российской Федерации.

5. Правообладатели земельных участков и объектов капитального строительства, за исключением органов государственной власти, органов местного самоуправления, государственных и муниципальных учреждений, государственных и муниципальных унитарных предприятий, выбирают основные и вспомогательные виды разрешенного использования земельных участков и объектов капитального строительства самостоятельно без дополнительных разрешений и согласования.

6. Для применения условно разрешенного использования земельных участков и объектов капитального строительства необходимо получение разрешения. Выдача указанного разрешения осуществляется в порядке, установленном статьей 15 настоящих Правил.

7. Установленные в границах одной территориальной зоны основные виды разрешенного использования земельных участков и объектов капитального строительства могут применяться одновременно с условно разрешенными видами использования земельных участков и объектов капитального строительства при условии предоставления соответствующего разрешения в порядке, установленном статьей 15 настоящих Правил.

8. Дополнительно по отношению к основным видам разрешенного использования и к условно разрешенным видам использования земельных участков и объектов капитального строительства, и только совместно с ними, могут применяться указанные в градостроительном регламенте вспомогательные виды разрешенного использования земельных участков и объектов капитального строительства.

9. В случае если земельный участок и объект капитального строительства расположен на территории зон с особыми условиями использования территорий, правовой режим использования и застройки территории указанного земельного участка определяется совокупностью ограничений, установленных в соответствии с законодательством Российской Федерации, и требований, указанных в подпунктах 1 и 2 пункта 2 настоящей статьи.

10. Действие градостроительного регламента распространяется в равной мере на все земельные участки и объекты капитального строительства, расположенные в пределах границ территориальной зоны, обозначенной на карте градостроительного зонирования МО Сертолово.

Статья 9. Землепользование и застройка территорий, на которые действие градостроительных регламентов не распространяется и для которых градостроительные регламенты не устанавливаются

1. Режим землепользования и застройки земельных участков, на которые в соответствии с Градостроительным кодексом Российской Федерации действие градостроительных регламентов не распространяется, определяется:

1) в отношении земельных участков, расположенных в границах территорий общего пользования - законами и нормативными правовыми актами органов местного самоуправления МО Сертолово, издаваемых в соответствии с федеральными законами, законами Ленинградской области и настоящими Правилами;

2) в отношении земельных участков, занятых линейными объектами – нормативными правовыми актами органов местного самоуправления МО Сертолово, издаваемых в соответствии с техническими регламентами, а до их утверждения - строительными нормами и правилами;

3) в отношении земельных участков, предоставленных для добычи полезных ископаемых - законами и нормативными правовыми актами органов местного самоуправления МО Сертолово, издаваемых в соответствии с законодательством Российской Федерации о недрах;

4) в отношении земельных участков, расположенных в границах территорий памятников и ансамблей, включенных в единый государственный реестр объектов культурного наследия (памятников истории и культуры) народов Российской Федерации, а также в границах территорий памятников или ансамблей, которые являются выявленными объектами культурного наследия, решения о режиме их содержания, параметрах реставрации, консервации, воссоздания, ремонта и приспособления принимаются в порядке, установленном законодательством Российской Федерации об охране объектов культурного наследия.

2. Режим землепользования и застройки территорий, для которых градостроительные регламенты не устанавливаются, определяется документами об использовании (в том числе, градостроительными планами) соответствующих земельных участков, подготавливаемыми органами местного самоуправления МО Сертолово в соответствии с законодательством Российской Федерации.

3. Градостроительные регламенты не устанавливаются для земель лесного фонда, земель, покрытых поверхностными водами, земель запаса, земель особо охраняемых природных территорий (за исключением земель лечебно-оздоровительных местностей и курортов), сельскохозяйственных угодий в составе земель сельскохозяйственного назначения.

4. Использование земельных участков, на которые действие градостроительных регламентов не распространяется или для которых градостроительные регламенты не устанавливаются, определяется уполномоченными федеральными органами исполнительной власти, уполномоченными органами исполнительной власти

Ленинградской области или уполномоченными органами местного самоуправления в соответствии с федеральными законами.

5. На земельных участках, попадающих в границы установленных настоящими Правилами территориальных зон, но относящихся к категориям, указанным в пунктах 1 и 3 данной статьи, градостроительный регламент вступает в силу только после перевода таких земельных участков в категории земель, на которые распространяется действие градостроительных регламентов.

Статья 10. Осуществление строительства, реконструкции объектов капитального строительства

1. Строительство, реконструкция объектов капитального строительства осуществляется правообладателями земельных участков, объектов капитального строительства в границах объектов их прав в соответствии с требованиями, установленными Градостроительным кодексом Российской Федерации, другими федеральными законами, законами Ленинградской области и муниципальными правовыми актами, устанавливающими особенности осуществления указанной деятельности на территории МО Сертолово.

2. Условия доступа застройщиков земельных участков и объектов капитального строительства к находящимся в распоряжении МО Сертолово или других субъектов системам инженерной, транспортной и социальной инфраструктур общего пользования определяются федеральными законами, законами Ленинградской области и муниципальными правовыми актами.

Статья 11. Разрешение на строительство

1. Строительство, реконструкция объектов капитального строительства осуществляется на основании разрешения на строительство, за исключением следующих случаев:

1) строительство гаража на земельном участке, предоставленном физическому лицу для целей, не связанных с осуществлением предпринимательской деятельности, или строительства на земельном участке, предоставленном для ведения садоводства, дачного хозяйства;

2) строительство, реконструкция объектов, не являющихся объектами капитального строительства (киосков, навесов и других);

3) строительство на земельном участке строений и сооружений вспомогательного использования;

4) изменение объектов капитального строительства и (или) их частей, если такие изменения не затрагивают конструктивные и другие характеристики их надежности и безопасности и не превышают предельные параметры разрешенного строительства, реконструкции, установленные градостроительным регламентом;

5) капитальный ремонт объектов капитального строительства;

6) иные случаи, если в соответствии с Градостроительным кодексом Российской Федерации, законодательством субъектов Российской Федерации о градостроительной деятельности получение разрешения на строительство не требуется.

2. Разрешение на строительство выдаётся администрацией МО Сертолово, кроме случаев, указанных в пунктах 5 и 6 статьи 51 Градостроительного кодекса Российской Федерации и кроме случаев осуществления строительства, реконструкции объектов капитального строительства, проектная документация которых подлежит экспертизе в соответствии со статьей 49 Градостроительного кодекса Российской Федерации. Выдача разрешений на строительство и разрешений на ввод объектов в эксплуатацию в случае осуществления строительства, реконструкции объектов капитального строительства, проектная документация которых подлежит экспертизе в соответствии со статьей 49 Градостроительного кодекса Российской Федерации, в том числе выдача разрешений на ввод в эксплуатацию объектов капитального строительства, разрешения на строительство

которых выданы органами местного самоуправления до вступления в силу настоящего областного закона; принятие решений о внесении изменений в разрешения на строительство, в том числе выданные органами местного самоуправления до вступления в силу настоящего областного закона; продление срока действия разрешений на строительство, в том числе выданных органами местного самоуправления до вступления в силу настоящего областного закона; принятие решений о прекращении действия разрешений на строительство, в том числе разрешений, выданных органами местного самоуправления до вступления в силу настоящего областного закона относятся к полномочиям органов исполнительной власти Ленинградской области, уполномоченных Правительством Ленинградской области на осуществление полномочий органов местного самоуправления Ленинградской области.

3. Выдача разрешения на строительство производится в порядке, установленном статьей 51 Градостроительного кодекса Российской Федерации и принятыми в соответствии с ней муниципальными правовыми актами.

4. Разрешения на строительство, реконструкцию, выданные до вступления в силу настоящих Правил, действуют вплоть до их изменения, истечения сроков их действия или наступления иных обстоятельств, прекращающих их действие. Указанные разрешения действуют также в случае продления сроков их действия или переоформления переуступки прав на строительство иным лицам в соответствии с действующим законодательством.

Статья 12. Особенности использования земельных участков и объектов капитального строительства, не соответствующих градостроительным регламентам

1. Земельные участки, объекты капитального строительства, сформированные на законных основаниях до вступления в силу настоящих Правил и расположенные на территориях, для которых установлены градостроительные регламенты и на которые действие этих градостроительных регламентов распространяется, являются несоответствующими градостроительным регламентам в случаях, когда:

1) существующие виды использования земельных участков, объектов капитального строительства не соответствуют видам разрешенного использования, указанным как разрешенные (в том числе условно разрешенные) для соответствующих территориальных зон;

2) существующие виды использования земельных участков, объектов капитального строительства соответствуют видам разрешенного использования, указанным как разрешенные (в том числе условно разрешенные) для соответствующих территориальных зон, но расположены в границах зон с особыми условиями использования территорий, в пределах которых не предусмотрено размещение соответствующих объектов;

3) существующие размеры земельных участков и параметры объектов капитального строительства, не соответствуют предельным размерам земельных участков и предельным параметрам разрешенного строительства, реконструкции объектов капитального строительства;

4) расположенные на указанных земельных участках и в объектах капитального строительства объекты требуют установления санитарно-защитных зон:

а) выходящих за границы земельного участка, на территории которого расположен указанный объект - для жилых зон, общественно-деловых зон и зон рекреационного назначения;

б) выходящих за границы территориальной зоны, на территории которой расположен указанный объект - для остальных территориальных зон.

2. Земельные участки или объекты капитального строительства, виды разрешенного использования, предельные (минимальные и (или) максимальные) размеры и предельные параметры разрешенного строительства, реконструкции которых не соответствуют градостроительному регламенту, могут использоваться без установления

срока приведения их в соответствие с градостроительным регламентом, за исключением случаев, когда использование таких земельных участков и объектов капитального строительства опасно для жизни или здоровья человека, для окружающей среды, объектов культурного наследия.

3. Реконструкция указанных в пункте 2 настоящей статьи объектов капитального строительства может осуществляться только путем приведения таких объектов в соответствие с градостроительным регламентом или путем уменьшения их несоответствия предельным параметрам разрешенного строительства, реконструкции.

4. Изменение видов разрешенного использования земельных участков и объектов капитального строительства, указанных в пункте 2 настоящей статьи, может осуществляться путем приведения их в соответствие с видами разрешенного использования земельных участков и объектов капитального строительства, установленными градостроительным регламентом.

5. В случае если использование указанных в пункте 2 настоящей статьи земельных участков и объектов капитального строительства продолжается и представляет опасность для жизни или здоровья человека, для окружающей среды, объектов культурного наследия, в соответствии с федеральными законами может быть наложен запрет на использование таких земельных участков и объектов капитального строительства.

Статья 13. Предоставление разрешения на отклонение от предельных параметров разрешенного строительства, реконструкции объектов капитального строительства

1. Правообладатели земельных участков, размеры которых меньше установленных градостроительным регламентом минимальных размеров, либо конфигурация, инженерно-геологические или иные характеристики которых неблагоприятны для застройки, вправе обратиться за разрешениями на отклонение от предельных параметров разрешенного строительства, реконструкции объектов капитального строительства (далее – разрешение на отклонение от предельных параметров разрешенного строительства, реконструкции). Указанное разрешение может быть предоставлено только для отдельного земельного участка.

2. Заинтересованное в получении разрешения на отклонение от предельных параметров разрешенного строительства, реконструкции лицо направляет в комиссию по землепользованию и застройке заявление о предоставлении такого разрешения.

3. Заявление о предоставлении разрешения на отклонение от предельных параметров разрешенного строительства, реконструкции должно содержать:

- обоснование необходимости отклонения от предельных параметров;
- обоснования того, что отклонения от предельных параметров разрешенного строительства, реконструкции соответствуют требованиям технических регламентов, противопожарных и санитарных норм, а также режимам использования земельных участков и объектов капитального строительства в пределах зон с особыми условиями использования территорий.

4. При получении заявления комиссия по землепользованию и застройке:

1) при соответствии документов требованиям, предусмотренным пунктом 3 настоящей статьи, регистрирует заявление;

2) не позднее чем через десять дней со дня поступления заявления заинтересованного лица о предоставлении разрешения на отклонение от предельных параметров разрешенного строительства, реконструкции направляет сообщения о месте и времени проведения публичных слушаний по вопросу предоставления разрешения на отклонение от предельных параметров разрешенного строительства, реконструкции правообладателям земельных участков, имеющих общие границы с земельным участком, применительно к которому запрашивается данное разрешение, правообладателям объектов капитального строительства, расположенных на земельных участках, имеющих

общие границы с земельным участком, применительно к которому запрашивается данное разрешение, и правообладателям помещений, являющихся частью объекта капитального строительства, применительно к которому запрашивается данное разрешение

3) организует проведение публичных слушаний в порядке, установленном настоящими Правилами и Градостроительным кодексом Российской Федерации. Срок проведения публичных слушаний не должен превышать одного месяца с момента оповещения жителей МО Сертолово о месте и времени их проведения

5. Публичные слушания по вопросу предоставления разрешения на отклонение от предельных параметров разрешенного строительства, реконструкции проводятся с участием граждан, проживающих в пределах территориальной зоны, в границах которой расположен земельный участок или объект капитального строительства, применительно к которым запрашивается разрешение. В случае, если отклонение от предельных параметров разрешенного строительства, реконструкции объекта капитального строительства может оказать негативное воздействие на окружающую среду, публичные слушания проводятся с участием правообладателей земельных участков и объектов капитального строительства, подверженных риску такого негативного воздействия.

6. Расходы, связанные с организацией и проведением публичных слушаний по вопросу о предоставлении разрешения на отклонение от предельных параметров разрешенного строительства, реконструкции, несет физическое или юридическое лицо, заинтересованное в предоставлении такого разрешения.

7. Участники публичных слушаний по вопросу о предоставлении разрешения на отклонение от предельных параметров разрешенного строительства, реконструкции вправе представить в Комиссию свои предложения и замечания, касающиеся указанного вопроса, для включения их в протокол публичных слушаний.

8. По окончании публичных слушаний Комиссия составляет заключение, в котором должны быть отображены следующие положения:

- 1) соответствие намерений заявителя настоящим Правилам;
- 2) соблюдение обязательных нормативов и стандартов, установленных в соответствии с законодательством в целях охраны окружающей природной и культурно-исторической среды, здоровья, безопасности проживания и жизнедеятельности людей;
- 3) соблюдение прав владельцев смежно-расположенных объектов недвижимости, иных физических и юридических лиц;
- 4) позиция участников публичных слушаний.

9. Заключение о результатах публичных слушаний по вопросу предоставления разрешения на отклонение от предельных параметров разрешенного строительства, реконструкции подлежит опубликованию в средствах массовой информации и на официальном сайте МО Сертолово в сети Интернет.

10. На основании заключения о результатах публичных слушаний по вопросу о предоставлении разрешения на отклонение от предельных параметров разрешенного строительства, реконструкции Комиссия осуществляет подготовку рекомендаций о предоставлении такого разрешения или об отказе в предоставлении такого разрешения с указанием причин принятого решения, глава администрации МО Сертолово направляет материалы в уполномоченный Правительством Ленинградской области орган исполнительной власти Ленинградской области.

11. Уполномоченный Правительством Ленинградской области орган исполнительной власти Ленинградской области в течение семи дней со дня поступления указанных в части 10 настоящей статьи рекомендаций принимает решение о предоставлении разрешения на отклонение от предельных параметров разрешенного строительства, реконструкции объектов капитального строительства или об отказе в предоставлении такого разрешения с указанием причин принятого решения.

12. Срок действия решения уполномоченного Правительством Ленинградской области органа исполнительной власти Ленинградской области о предоставлении

разрешения на отклонение от предельных параметров разрешенного строительства, реконструкции объектов капитального строительства составляет пять лет. Если в этот срок заявитель не приступил к осуществлению строительства, реконструкции объектов капитального строительства на основании полученного решения, уполномоченный Правительством Ленинградской области орган исполнительной власти Ленинградской области вправе отменить указанное решение.

13. Физическое или юридическое лицо вправе оспорить в судебном порядке решение о предоставлении или отмене разрешения на отклонение от предельных параметров разрешенного строительства, реконструкции объектов капитального строительства или об отказе в предоставлении такого разрешения.

Статья 14. Изменение видов разрешенного использования земельных участков и объектов капитального строительства физическими и юридическими лицами

1. Собственники, землепользователи, землевладельцы, арендаторы земельных участков и объектов капитального строительства, за исключением органов государственной власти, органов местного самоуправления, государственных и муниципальных учреждений, государственных и муниципальных унитарных предприятий, имеют право в соответствии с законодательством по своему усмотрению выбирать и менять вид (виды) использования земельных участков и объектов капитального строительства, разрешенные как основные и вспомогательные для соответствующих зон.

2. Изменение видов разрешенного использования земельных участков и объектов капитального строительства органами государственной власти, органами местного самоуправления, государственными и муниципальными учреждениями, государственными и муниципальными унитарными предприятиями может осуществляться при наличии дополнительного согласования с органом, уполномоченным выполнять функции собственника земельных участков и объектов капитального строительства.

3. Порядок изменения одного вида на другой вид разрешенного использования земельных участков и иных объектов недвижимости определяется градостроительным, земельным законодательством, настоящими Правилами, нормативно-правовыми актами Ленинградской области.

4. Изменение одного вида разрешенного использования земельных участков и объектов капитального строительства на другой вид такого использования осуществляется в соответствии с градостроительным регламентом при условии соблюдения требований технических регламентов.

5. В случае изменения одного вида разрешенного использования земельного участка и объекта капитального строительства на другой разрешенный вид использования, необходимо получение нового разрешения на строительство, если разрешение на строительство, полученное ранее, не соответствует новому виду разрешенного использования земельного участка и объекта капитального строительства. Разрешение на строительство не требуется в следующих случаях:

1) строительства гаража на земельном участке, предоставленном физическому лицу для целей, не связанных с осуществлением предпринимательской деятельности, или строительства на земельном участке, предоставленном для ведения садоводства, дачного хозяйства;

2) строительства, реконструкции объектов, не являющихся объектами капитального строительства (киосков, навесов и других);

3) строительства на земельном участке строений и сооружений вспомогательного использования;

4) изменения объектов капитального строительства и (или) их частей, если такие изменения не затрагивают конструктивные и другие характеристики их надежности и безопасности и не превышают предельные параметры разрешенного строительства, реконструкции, установленные градостроительным регламентом;

5) капитального ремонта объектов капитального строительства;

6) иных случаях, если в соответствии с Градостроительным кодексом Российской Федерации или законодательством Ленинградской области о градостроительной деятельности получение разрешения на строительство не требуется.

6. Собственник, землепользователь, землевладелец, арендатор недвижимости обеспечивает внесение соответствующих изменений в документы учета недвижимости и документы о регистрации прав на недвижимость.

7. При изменении основного разрешенного вида использования на условно разрешенный вид использования применяется порядок предоставления разрешения на условно разрешенный вид использования земельного участка или объекта капитального строительства установленный статьей 15 настоящих Правил.

8. Решения об изменении одного вида разрешенного использования земельных участков и объектов капитального строительства, расположенных в границах территорий, на которые действие градостроительных регламентов не распространяется или для которых градостроительные регламенты не устанавливаются, на другой вид такого использования принимаются в соответствии с федеральными законами.

Статья 15. Предоставление разрешения на условно разрешенный вид использования земельного участка или объекта капитального строительства

1. Разрешение на условно разрешенный вид использования земельного участка или объекта капитального строительства (далее – разрешение на условно разрешенный вид использования) требуется в случаях, когда правообладатели планируют использовать принадлежащие им земельные участки, иные объекты недвижимости в соответствии с видом (видами) использования, которые определены настоящими Правилами как условно разрешенные виды использования земельных участков и объектов капитального строительства применительно к соответствующей территориальной зоне.

2. Разрешение на условно разрешенный вид использования может предоставляться:

1) на стадии градостроительной подготовки земельного участка из состава государственных, муниципальных земель для предоставления физическим, юридическим лицам;

2) на стадии подготовки проектной документации, до получения разрешения на строительство;

3) в процессе использования земельных участков, иных объектов недвижимости, когда правообладатели планируют изменить их назначение.

3. Физические, юридические лица, заинтересованные в получении разрешения на условно разрешенный вид использования обращаются в комиссию по землепользованию и застройке с соответствующим заявлением установленного образца.

4. В заявлении указывается:

1) общая информация о планируемых объемах ресурсов, необходимых для функционирования объекта (численность работающих, грузооборот, потребность в подъездных железнодорожных путях, энергообеспечение, водоснабжение и т.д.), о предполагаемом уровне воздействия на окружающую среду (объем и характер выбросов в атмосферу, количество отходов производства и степень их вредности), о планируемом количестве посетителей и о потребности в местах парковки автомобилей;

2) схема планируемой застройки земельного участка с указанием мест расположения существующих и намечаемых построек и описанием их характеристик (общая площадь, этажность, места парковки автомобилей и т.д.).

5. При получении заявления комиссия по землепользованию и застройке:

1) при соответствии документов перечню, предусмотренному пунктом 4 настоящей статьи, регистрирует заявление;

2) не позднее чем через десять дней со дня поступления заявления заинтересованного лица о предоставлении разрешения на условно разрешенный вид использования направляет сообщения о месте и времени проведения публичных слушаний по вопросу предоставления разрешения на условно разрешенный вид использования правообладателям земельных участков, имеющих общие границы с земельным участком, применительно к которому запрашивается данное разрешение, правообладателям объектов капитального строительства, расположенных на земельных участках, имеющих общие границы с земельным участком, применительно к которому запрашивается данное разрешение, и правообладателям помещений, являющихся частью объекта капитального строительства, применительно к которому запрашивается данное разрешение;

3) организует проведение публичных слушаний в порядке, установленном настоящими Правилами и Градостроительным кодексом Российской Федерации. Срок проведения публичных слушаний не должен превышать одного месяца с момента оповещения жителей МО Сертолово о месте и времени их проведения до дня опубликования заключения о результатах публичных слушаний.

6. Публичные слушания по вопросу предоставления разрешения на условно разрешенный вид использования проводятся с участием граждан, проживающих в пределах территориальной зоны, в границах которой расположен земельный участок или объект капитального строительства, применительно к которым запрашивается разрешение. В случае, если условно разрешенный вид использования земельного участка или объекта капитального строительства может оказать негативное воздействие на окружающую среду, публичные слушания проводятся с участием правообладателей земельных участков и объектов капитального строительства, подверженных риску такого негативного воздействия.

7. Расходы, связанные с организацией и проведением публичных слушаний по вопросу предоставления разрешения на условно разрешенный вид использования, несёт физическое или юридическое лицо, заинтересованное в предоставлении такого разрешения.

8. Участники публичных слушаний по вопросу о предоставлении разрешения на условно разрешенный вид использования вправе представить в Комиссию свои предложения и замечания, касающиеся указанного вопроса, для включения их в протокол публичных слушаний.

9. По окончании публичных слушаний Комиссия составляет заключение, в котором должны быть отображены следующие положения:

- 1) соответствие намерений заявителя настоящим Правилам;
- 2) соблюдение обязательных нормативов и стандартов, установленных в соответствии с законодательством в целях охраны окружающей природной и культурно-исторической среды, здоровья, безопасности проживания и жизнедеятельности людей;
- 3) соблюдение прав владельцев смежно-расположенных объектов недвижимости, иных физических и юридических лиц;
- 4) позиция участников публичных слушаний.

10. Заключение о результатах публичных слушаний по вопросу предоставления разрешения на условно разрешенный вид использования подлежит опубликованию в средствах массовой информации и на официальном сайте администрации МО Сертолово в сети Интернет.

11. На основании заключения о результатах публичных слушаний по вопросу о предоставлении разрешения на условно разрешенный вид использования Комиссия осуществляет подготовку рекомендаций о предоставлении разрешения на условно разрешенный вид использования или об отказе в предоставлении такого разрешения с

указанием причин принятого решения, глава администрации МО Сертолово направляет материалы в уполномоченный Правительством Ленинградской области орган исполнительной власти Ленинградской области.

12. На основании указанных в части 11 настоящей статьи рекомендаций уполномоченный Правительством Ленинградской области орган исполнительной власти Ленинградской области в течение трех дней со дня поступления таких рекомендаций принимает решение о предоставлении разрешения на условно разрешенный вид использования или об отказе в предоставлении такого разрешения. Указанное решение подлежит опубликованию в средствах массовой информации и на официальном сайте МО Сертолово в сети Интернет.

13. Разрешение на условно разрешенный вид использования может быть предоставлено с условиями, которые определяют пределы реализации согласованного вида использования с учетом недопущения причинения ущерба смежным землепользователям и снижения стоимости соседних объектов недвижимости.

14. В случае, если условно разрешенный вид использования земельного участка или объекта капитального строительства включен в градостроительный регламент в установленном для внесения изменений в правила землепользования и застройки порядке после проведения публичных слушаний по инициативе физического или юридического лица, заинтересованного в предоставлении разрешения на условно разрешенный вид использования, решение о предоставлении разрешения на условно разрешенный вид использования такому лицу принимается без проведения публичных слушаний.

15. Физическое или юридическое лицо вправе оспорить в судебном порядке решение о предоставлении или отмене разрешения на условно разрешенный вид использования или об отказе в предоставлении такого разрешения.

16. Срок действия решения о предоставлении разрешения на условно разрешенный вид использования составляет пять лет. Если в этот срок заявитель не приступил к осуществлению строительства, реконструкции объектов капитального строительства на основании полученного разрешения, уполномоченный Правительством Ленинградской области орган исполнительной власти Ленинградской области вправе отменить указанное решение.

ГЛАВА 4. ПОДГОТОВКА ДОКУМЕНТАЦИИ ПО ПЛАНИРОВКЕ ТЕРРИТОРИИ

Статья 16. Общие положения о подготовке документации по планировке территории

1. Подготовка документации по планировке территории осуществляется в целях обеспечения устойчивого развития территорий, выделения элементов планировочной структуры (кварталов, микрорайонов, иных элементов), установления границ земельных участков, на которых расположены объекты капитального строительства, границ земельных участков, предназначенных для строительства и размещения линейных объектов.

2. При подготовке документации по планировке территории может осуществляться разработка проектов планировки территории, проектов межевания территории и градостроительных планов земельных участков.

3. Подготовка документации по планировке территории осуществляется в отношении застроенных или подлежащих застройке территорий в соответствии с техническими регламентами и региональными нормативами градостроительного проектирования.

4. Содержание документации по планировке территории определяется Градостроительным кодексом Российской Федерации и нормативными правовыми актами Российской Федерации.

5. Порядок подготовки и согласования документации по планировке территории МО Сертолово в части проектов планировки и проектов межевания территорий,

подготовка которой осуществляется на основании решений уполномоченного Правительством Ленинградской области органа исполнительной власти Ленинградской области, определяется Градостроительным кодексом Российской Федерации, нормативными правовыми актами Российской Федерации и Ленинградской области, а также принимаемыми в соответствии с ними нормативно-правовыми актами органов местного самоуправления.

6. Проекты планировки и проекты межевания территорий МО Сертолово, подготовленные в составе документации по планировке территории на основании решения уполномоченного Правительством Ленинградской области органа исполнительной власти Ленинградской области, до их утверждения подлежат обязательному рассмотрению на публичных слушаниях в соответствии с требованиями Градостроительного кодекса Российской Федерации и нормативными правовыми актами МО Сертолово.

7. Публичные слушания по проекту планировки территории и проекту межевания территории проводятся с участием граждан, проживающих на территории, применительно к которой осуществляется подготовка проекта её планировки и проекта её межевания, правообладателей земельных участков и объектов капитального строительства, расположенных на указанной территории, лиц, законные интересы которых могут быть нарушены в связи с реализацией таких проектов.

8. В случае, если по инициативе правообладателей земельных участков осуществляются разделение земельного участка на несколько земельных участков, объединение земельных участков в один земельный участок, изменение общей границы земельных участков, не требуется подготовка документации по планировке территории. При этом должны соблюдаться следующие требования земельного и градостроительного законодательства:

1) размеры образуемых земельных участков не должны превышать предельные (минимальные и (или) максимальные) размеры земельных участков, предусмотренных градостроительным регламентом соответствующей территориальной зоны;

2) обязательным условием разделения земельного участка на несколько земельных участков является наличие самостоятельных подъездов, подходов к каждому образуемому земельному участку;

3) объединение земельных участков в один земельный участок допускается только при условии, если образуемый земельный участок будет находиться в границах одной территориальной зоны;

9. В случае, если документация по планировке территории, утвержденная до вступления в силу настоящих Правил, не соответствует требованиям настоящих Правил, применяется документация по планировке территории.

В случае внесения изменений в указанную документацию по планировке территории (в том числе путем утверждения ее в новой редакции) после вступления в силу настоящих Правил, вносимые изменения должны соответствовать настоящим Правилам.

ГЛАВА 5. ПУБЛИЧНЫЕ СЛУШАНИЯ ПО ВОПРОСАМ ЗЕМЛЕПОЛЬЗОВАНИЯ И ЗАСТРОЙКИ

Статья 17. Цели и основания проведения публичных слушаний по вопросам землепользования и застройки

1. Целями проведения публичных слушаний являются:

1) информирование жителей МО Сертолово о проектах муниципальных правовых актов, о проектах планов и программ развития территории МО Сертолово, о планируемом использовании земельных участков, о проектах градостроительной документации, а также иных проектах, затрагивающих интересы населения МО Сертолово;

2) выявление общественного мнения по предмету слушаний и его учет при принятии решения органами местного самоуправления.

2. Публичные слушания по вопросам градостроительной деятельности проводятся в соответствии с:

- Градостроительным кодексом Российской Федерации;
- Федеральным законом от 06.10.2003 № 131-ФЗ «Об общих принципах организации местного самоуправления в Российской Федерации»;
- Уставом МО Сертолово;
- Положением о порядке организации и проведения публичных слушаний на территории МО Сертолово;
- настоящими Правилами;
- другими федеральными законами, законами Ленинградской области и муниципальными правовыми актами.

3. Заключение о результатах публичных слушаний носит рекомендательный характер и учитывается уполномоченным Правительством Ленинградской области органом исполнительной власти Ленинградской области при принятии решений по вопросам землепользования и застройки на территории МО Сертолово.

Статья 18. Обязательность проведения публичных слушаний по вопросам землепользования и застройки

На публичные слушания в обязательном порядке выносятся:

- вопрос внесения изменений в настоящие Правила;
- проекты планировки территории и проекты межевания территории, подготовленные в составе документации по планировке территории на основании решения уполномоченного Правительством Ленинградской области органа исполнительной власти Ленинградской области;
- вопросы предоставления разрешений на условно разрешенный вид использования земельных участков и объектов капитального строительства;
- вопросы предоставления разрешений на отклонение от предельных параметров разрешенного строительства, реконструкции объектов капитального строительства;
- вопросы установления публичных сервитутов на земельных участках;
- иные вопросы, утверждённые нормами действующего федерального законодательства Российской Федерации, законами Ленинградской области и уставом МО Сертолово.

Статья 19. Органы, уполномоченные принимать решения о проведении публичных слушаний по вопросам землепользования и застройки

Публичные слушания, проводимые по инициативе населения или представительного органа МО Сертолово, назначаются представительным органом МО Сертолово; по инициативе главы МО Сертолово – главой МО Сертолово.

Статья 20. Общие требования к проведению публичных слушаний по вопросам землепользования и застройки

1. Публичные слушания проводятся в следующем порядке:

- 1) Принятие решения о проведении публичных слушаний органом, уполномоченным на принятие решения;
- 2) Информирование общественности о проведении публичных слушаний (размещение информационного сообщения о проведении публичных слушаний в официальных средствах массовой информации МО Сертолово и на официальном сайте МО Сертолово в сети Интернет);
- 3) Проведение экспозиции материалов, выставленных на публичные слушания.

4) Проведение собрания (собраний) по обсуждению предмета публичных слушаний в соответствии с регламентом, установленным положением о публичных слушаниях;

5) Составление протокола результатов публичных слушаний;

6) Составление заключения о результатах публичных слушаний и его публикация в официальных средствах массовой информации МО Сертолово и на официальном сайте МО Сертолово в сети Интернет.

2. Основанием для признания публичных слушаний несостоявшимися является:

- нарушение порядка информирования общественности о проведении публичных слушаний, установленного Положением о публичных слушаниях;

- отсутствие документации, необходимой для проведения публичных слушаний, состав которой установлен Положением о публичных слушаниях;

- несоблюдение сроков проведения публичных слушаний, установленных Положением о публичных слушаниях и действующим законодательством.

ГЛАВА 6. ПОРЯДОК ВНЕСЕНИЯ ИЗМЕНЕНИЙ В ПРАВИЛА ЗЕМЛЕПОЛЬЗОВАНИЯ И ЗАСТРОЙКИ

Статья 21. Основания внесения изменений в настоящие Правила и лица, иницирующие внесение изменений

1. Основаниями для рассмотрения главой администрации МО Сертолово вопроса о внесении изменений в настоящие Правила являются:

1) несоответствие настоящих Правил генеральному плану МО Сертолово, схеме территориального планирования Всеволожского муниципального района, возникшее в результате внесения в данные документы изменений;

2) поступление предложений об изменении границ территориальных зон, изменении градостроительных регламентов.

2. Предложения о внесении изменений в настоящие Правила направляются в Комиссию:

1) федеральными органами исполнительной власти в случаях, если настоящие Правила могут воспрепятствовать функционированию, размещению объектов капитального строительства федерального значения;

2) органами исполнительной власти Ленинградской области в случаях, если настоящие Правила могут воспрепятствовать функционированию, размещению объектов капитального строительства регионального значения;

3) органами местного самоуправления Всеволожского муниципального района в случаях, если настоящие Правила могут воспрепятствовать функционированию, размещению объектов капитального строительства местного значения;

4) органами местного самоуправления МО Сертолово в случаях, если необходимо совершенствовать порядок регулирования землепользования и застройки на соответствующей территории МО Сертолово.

5) физическими или юридическими лицами в инициативном порядке либо в случаях, если в результате применения настоящих Правил земельные участки и объекты капитального строительства не используются эффективно, причиняется вред их правообладателям, снижается стоимость земельных участков и объектов капитального строительства, не реализуются права и законные интересы граждан и их объединений.

Статья 22. Процедура внесения изменений в Правила землепользования и застройки

1. Комиссия в течение тридцати дней со дня поступления предложения о внесении изменения в правила землепользования и застройки осуществляет подготовку заключения, в котором содержатся рекомендации о внесении в соответствии с поступившим

предложением изменения в Правила землепользования и застройки или об отклонении такого предложения с указанием причин отклонения, и направляет это заключение главе администрации МО Сертолово.

2. Глава администрации МО Сертолово с учетом рекомендаций, содержащихся в заключении Комиссии, в течение тридцати дней принимает решение о подготовке проекта изменений Правил землепользования и застройки или об отклонении предложения о внесении изменения в данные Правила с указанием причин отклонения и направляет копию такого решения заявителям.

3. Глава администрации МО Сертолово не позднее чем по истечении десяти дней с даты принятия решения о подготовке проекта изменений в Правила землепользования и застройки обеспечивает опубликование сообщения о принятии такого решения в порядке, установленном для официального опубликования муниципальных правовых актов, иной официальной информации, и размещение указанного сообщения на официальном сайте муниципального образования в сети Интернет. Сообщение о принятии такого решения также может быть распространено по радио и телевидению.

4. Комиссия осуществляет проверку проекта изменений в Правила землепользования и застройки на соответствие требованиям технических регламентов (сводам правил, СНиПам и др.), региональным нормативам градостроительного проектирования Ленинградской области, генеральному плану МО Сертолово, схеме территориального планирования Всеволожского муниципального района, схеме территориального планирования Ленинградской области, схемам территориального планирования Российской Федерации, после чего по рекомендации Комиссии глава администрации МО Сертолово направляет проект ПЗЗ в органы исполнительной власти Ленинградской области.

5. По результатам указанной в части 4 настоящей статьи проверки органы исполнительной власти Ленинградской области направляют проект изменений в Правила землепользования и застройки главе МО Сертолово для организации публичных слушаний или в случае обнаружения его несоответствия требованиям и документам, указанным в части 4 настоящей статьи, на доработку.

6. Глава МО Сертолово при получении от органов исполнительной власти Ленинградской области направление для назначения публичных слушаний проекта изменений в Правила землепользования и застройки принимает решение о проведении публичных слушаний по такому проекту в срок не позднее чем через десять дней со дня получения такого проекта.

7. Публичные слушания по проекту изменений в Правила землепользования и застройки проводятся Комиссией в порядке, определяемом уставом МО Сертолово и (или) нормативными правовыми актами совета депутатов МО Сертолово, в соответствии со статьей 28 Градостроительного кодекса Российской Федерации и с настоящими Правилами.

8. В случае подготовки изменений в Правила землепользования и застройки в части внесения изменений в градостроительный регламент, установленный для конкретной территориальной зоны, публичные слушания по проекту изменений в Правила землепользования и застройки проводятся в границах территориальной зоны, для которой установлен такой градостроительный регламент. В этом случае срок проведения публичных слушаний не может быть более чем один месяц.

9. После завершения публичных слушаний по проекту изменений в Правила землепользования и застройки Комиссия с учетом результатов таких публичных слушаний обеспечивает внесение изменений в проект изменений в Правила землепользования и застройки и представляет указанный проект главе администрации МО Сертолово. Обязательными приложениями к проекту изменений в Правила землепользования и застройки являются протоколы публичных слушаний и заключение о результатах публичных слушаний.

10. Глава администрации МО Сертолово в течение десяти дней после представления ему проекта изменений в Правила землепользования и застройки и указанных в части 9 настоящей статьи обязательных приложений должен принять решение о направлении указанного проекта в уполномоченный Правительством Ленинградской области орган исполнительной власти Ленинградской области или об отклонении проекта изменений в Правила землепользования и застройки и о направлении его на доработку с указанием даты его повторного представления.

11. Уполномоченный Правительством Ленинградской области орган исполнительной власти Ленинградской области по результатам рассмотрения проекта изменений в Правила землепользования и застройки и обязательных приложений к нему может принять решение о внесении изменений в Правила землепользования и застройки или направить проект изменений в Правила землепользования и застройки главе администрации МО Сертолово на доработку в соответствии с результатами публичных слушаний по указанному проекту.

12. Решение о внесении изменений в Правила землепользования и застройки, а также сами изменённые Правила землепользования и застройки подлежат опубликованию в порядке, установленном для официального опубликования муниципальных правовых актов, иной официальной информации, и размещаются на официальном сайте МО Сертолово в сети Интернет.

13. Физические и юридические лица вправе оспорить решение о внесении изменений в Правила землепользования и застройки в судебном порядке.

14. Органы государственной власти Российской Федерации, органы государственной власти Ленинградской области вправе оспорить решение о внесении изменений в Правила землепользования и застройки в судебном порядке в случае несоответствия изменённых Правил землепользования и застройки законодательству Российской Федерации, а также схемам территориального планирования Российской Федерации, схемам территориального планирования Ленинградской области, утвержденным до внесения изменений в Правила землепользования и застройки.

ГЛАВА 7. ОТВЕТСТВЕННОСТЬ ЗА НАРУШЕНИЕ ПРАВИЛ ЗЕМЛЕПОЛЬЗОВАНИЯ И ЗАСТРОЙКИ

Статья 23. Ответственность за нарушение Правил землепользования и застройки

За нарушение настоящих Правил физические и юридические лица, а также должностные лица несут ответственность в соответствии с законодательством Российской Федерации, Ленинградской области и муниципальными правовыми актами МО Сертолово.

Статья 24. Возмещение вреда, причиненного жизни или здоровью физических лиц, имуществу физических или юридических лиц при осуществлении территориального планирования и градостроительного зонирования

Возмещение вреда, причиненного жизни или здоровью физических лиц, имуществу физических или юридических лиц в результате утверждения не соответствующих требованиям технических регламентов документов территориального планирования муниципальных образований, правил землепользования и застройки, документации по планировке территорий муниципальных образований, осуществляется в полном объеме.

ЧАСТЬ II. КАРТА ГРАДОСТРОИТЕЛЬНОГО ЗОНИРОВАНИЯ

Статья 25. Карта градостроительного зонирования

Карта градостроительного зонирования муниципального образования Сертолово Всеволожского муниципального района Ленинградской области разработана на основе генерализированной схемы градостроительного зонирования муниципального образования Сертолово Ленинградской области (далее - МО Сертолово) и оценки решений генерального плана.

Карта градостроительного зонирования разработана на территорию в границах МО Сертолово, разделена на два приложения, отображает границы территориальных зон и границы зон с особыми условиями использования территории (прилагается в М 1:10000).

Карта территориальных зон представлена в приложении 1 в масштабе 1:10000.

Карта зон с особыми условиями использования территории представлена в приложении 2 в масштабе 1:10000.

Границы территориальных зон установлены по:

- центральным разделительным линиям магистралей, улиц, проездов;
- границам земельных участков;
- административным границам;
- естественным границам природных объектов.

Градостроительные регламенты не распространяются на участки, занятые линейными объектами (железными дорогами, автомобильными магистралями, улицами, проездами и др.), включённые в состав территориальных зон. Использование линейных объектов, а так же коридоров инженерных коммуникаций определяется их целевым назначением.

ЧАСТЬ III. ГРАДОСТРОИТЕЛЬНЫЕ РЕГЛАМЕНТЫ

ГЛАВА 8. ГРАДОСТРОИТЕЛЬНЫЕ РЕГЛАМЕНТЫ В ЧАСТИ ВИДОВ РАЗРЕШЕННОГО ИСПОЛЬЗОВАНИЯ ЗЕМЕЛЬНЫХ УЧАСТКОВ И ОБЪЕКТОВ КАПИТАЛЬНОГО СТРОИТЕЛЬСТВА, ПРЕДЕЛЬНЫХ РАЗМЕРОВ ЗЕМЕЛЬНЫХ УЧАСТКОВ И ПРЕДЕЛЬНЫХ ПАРАМЕТРОВ РАЗРЕШЕННОГО СТРОИТЕЛЬСТВА, РЕКОНСТРУКЦИИ ОБЪЕКТОВ КАПИТАЛЬНОГО СТРОИТЕЛЬСТВА. ОБЩИЕ ПОЛОЖЕНИЯ

Статья 26. Перечень территориальных зон

На карте градостроительного зонирования МО Сертолово установлены территориальные зоны, перечисленные в таблице 26.1:

Таблица 26.1

Перечень территориальных зон

Кодовое обозначение	Наименование
	ЖИЛЫЕ ЗОНЫ
ТЖ-1	Зона дачной застройки в границах населенного пункта, жилой застройки индивидуальными жилыми домами
ТЖ-2	Зона малоэтажной жилой застройки
ТЖ-3	Зона среднеэтажной многоквартирной жилой застройки
ТЖ-4	Зона многоэтажной многоквартирной жилой застройки
	ОБЩЕСТВЕННО-ДЕЛОВЫЕ ЗОНЫ
ТД-1	Зона многофункциональной общественно-деловой застройки
ТД-2	Зона застройки объектами социально-культурного назначения
	ПРОИЗВОДСТВЕННЫЕ ЗОНЫ
ТП-1	Зона объектов производственного (IV-V классов), транспортно-логистического, складского назначения, инженерной инфраструктуры
ТП-2	Зона объектов производственного (III-V классов), транспортно-логистического, складского назначения, инженерной инфраструктуры
	ЗОНЫ РЕКРЕАЦИОННОГО НАЗНАЧЕНИЯ
ТР-1	Зона плоскостных спортивных сооружений
ТР-2	Зона зелёных насаждений общего пользования
ТР-3	Зона парков
	ЗОНЫ ИНЖЕНЕРНОЙ И ТРАНСПОРТНОЙ ИНФРАСТРУКТУР
ТИ-1	Зона объектов инженерной и транспортной инфраструктур, коммунальных объектов
ТТ-1	Зона автомобильных дорог
ТТ-2	Зона улично-дорожной сети
	ЗОНЫ СПЕЦИАЛЬНОГО НАЗНАЧЕНИЯ
ТК-1	Зона кладбищ
ТСН	Зона объектов специального назначения
	ЗОНЫ СЕЛЬСКОХОЗЯЙСТВЕННОГО ИСПОЛЬЗОВАНИЯ
ТСХ-1	Зона ведения садоводства, огородничества и дачного хозяйства

Статья 27. Структура градостроительных регламентов в части видов разрешенного использования земельных участков и объектов капитального строительства, предельных размеров земельных участков и предельных параметров разрешенного строительства, реконструкции объектов капитального строительства.

1. Настоящими Правилами землепользования и застройки на территории МО Сертолово установлены градостроительные регламенты в части видов разрешенного

использования земельных участков и объектов капитального строительства, а также предельных размеров земельных участков и предельных параметров разрешенного строительства, реконструкции объектов капитального строительства, относящиеся ко всем территориальным зонам в целом, к отдельным территориальным зонам и (или) к группам территориальных зон.

2. Градостроительные регламенты в части предельных размеров земельных участков и предельных параметров разрешенного строительства, реконструкции объектов капитального строительства установлены в следующем составе:

- минимальная площадь земельного участка;
- максимальная площадь земельного участка;
- максимальное значение коэффициента застройки земельного участка;
- минимальные отступы зданий, строений, сооружений от границ земельных участков и красных линий;
- максимальные выступы за красную линию частей зданий, строений, сооружений;
- максимальная высота зданий, строений, сооружений;
- максимальная общая площадь застройки объектов капитального строительства нежилого назначения, включая объекты условно разрешённых видов использования, на территории земельного участка;
- максимальный класс опасности (по санитарной классификации) объектов капитального строительства, размещаемых на земельном участке;
- минимальная доля озелененной территории земельного участка;
- минимальное количество машино-мест для хранения индивидуального автотранспорта на территории земельного участка;
- минимальное количество мест на погрузочно-разгрузочных площадках на территории земельного участка;
- минимальное количество мест для хранения (технологического отстоя) грузового автотранспорта на территории земельного участка;
- максимальная высота и максимальный планировочный модуль в архитектурном решении ограждения земельного участка;
- другие показатели, устанавливаемые в отдельных зонах.

Статья 28. Общие требования к видам разрешенного использования земельных участков и объектов капитального строительства

1. В пределах одного земельного участка (в том числе в пределах одного объекта капитального строительства) допускается, при соблюдении действующих нормативов, размещение двух и более разрешенных видов использования (основных, условных и вспомогательных). При этом размещение в пределах участков жилой застройки объектов общественно-делового назначения, рассчитанных на прием посетителей, допускается только в случае, если они имеют обособленные входы для посетителей, подъезды и площадки для парковки автомобилей.

2. Размещение условно разрешенных видов использования на территории земельного участка может быть ограничено по объемам разрешенного строительства, реконструкции объектов капитального строительства. Ограничение устанавливается в составе разрешения на условно разрешенный вид использования с учетом:

- возможности обеспечения указанного вида использования системами социального (только для объектов жилой застройки), транспортного обслуживания и инженерно-технического обеспечения;
- возможности обеспечения условий для соблюдения прав и интересов владельцев смежно-расположенных объектов недвижимости, иных физических и юридических лиц;
- возможности снижения негативного воздействия на окружающую среду.

3. Размещение объектов основных и условно разрешенных видов использования, в отношении которых устанавливаются санитарно-защитные зоны, допускается при условии не распространения границ санитарно-защитных зон за пределы границ соответствующей территориальной зоны, а для жилых, общественно-деловых зон и зон рекреационного назначения - за пределы границ земельного участка, на территории которых находятся указанные объекты.

4. Территории общего пользования могут включаться в состав различных территориальных зон.

Статья 29. Минимальные отступы зданий, строений, сооружений от границ земельных участков

1. Общие требования к минимальным отступам зданий, строений, сооружений от границ земельных участков в целях определения мест допустимого размещения зданий, строений, сооружений, за пределами которых запрещено строительство зданий, строений, сооружений, устанавливаются для участков, расположенных во всех территориальных зонах (исключения для конкретных видов зданий, строений и сооружений приведены в регламентах соответствующих территориальных зон).

2. Минимальные отступы от границ земельных участков стен зданий, строений, сооружений - 3 м. Для стен зданий, строений, сооружений без окон допускается сокращать отступы до 0 м по взаимному согласию собственников смежных земельных участков, оформленному документально. В случае, если земельный участок примыкает к территориям, на которых земельные участки не сформированы, сокращение отступа до 0 м не допускается.

3. Минимальные отступы стен зданий, строений, сооружений от границ земельных участков, совпадающих с красными линиями, равны минимальным отступам от таких красных линий.

Статья 30. Минимальная доля озелененной территории земельного участка

1. К озелененной территории земельного участка относится часть участка, которая не застроена объектами капитального строительства, не занята временными сооружениями, водоемами и акваториями, тротуарами или проездами с твердым покрытием и при этом покрыта зелеными насаждениями (древесной, кустарниковой и травянистой растительностью), доступными для всех пользователей объектов, расположенных на земельном участке.

2. Озелененная территория земельного участка может быть оборудована:

- площадками для отдыха взрослого населения;
- детскими площадками;
- открытыми спортивными площадками;
- площадками для выгула собак;
- грунтовыми пешеходными дорожками;
- другими объектами благоустройства.

Площадь, занимаемая объектами, которыми может быть оборудована озелененная территория земельного участка, не должна превышать 50 % площади озелененной территории.

3. Требуемое настоящими Правилами озеленение земельных участков для размещения жилых домов (или его часть) может быть расположена на эксплуатируемой кровле паркинга при выполнении требований пункта 5 статьи 32 настоящих Правил.

4. Минимальная доля озелененной территории земельных участков с различными видами разрешенного использования приведена в таблице 30.1.

Минимальная доля озелененной территории земельных участков с различными видами разрешенного использования

№	Вид разрешенного использования земельного участка	Минимальная доля озелененной территории земельного участка
1	Размещение многоквартирного жилого дома (жилых домов), кроме жилого дома (жилых домов) блокированной застройки, состоящего из автономных жилых блоков	23 м ² на 100 м ² общей площади квартир в многоквартирном жилом доме на участке (нормативная минимальная площадь озелененной территории в квартале складывается из площади зеленых насаждений общего пользования и площадей озелененных территорий на земельных участках)
2	Размещение садов, скверов, бульваров, специальных парков (зоопарки, ботанические сады), комплексы аттракционов, лунапарки, аквапарки	70 % территории земельного участка
3	Размещение медицинских учреждений (больниц и поликлиник); размещение санаториев; размещение профилакториев; размещение баз отдыха; размещение детских оздоровительных лагерей и баз отдыха; размещение детских спортивных лагерей; размещение зеленых насаждений, выполняющих специальные функции	60 % территории земельного участка
4	Размещение дошкольных образовательных учреждений	50 % территории земельного участка
5	Размещение учреждений начального и среднего общего образования	40 % территории земельного участка
6	Размещение индивидуального жилого дома (жилых домов); размещение многоквартирного жилого дома (жилых домов); ведение личного подсобного хозяйства (на приусадебном земельном участке); размещение спортивных сооружений	40 % территории земельного участка
7	Размещение культовых зданий, сооружений	40 % территории земельного участка

№	Вид разрешенного использования земельного участка	Минимальная доля озелененной территории земельного участка
8	Размещение объектов инженерно-технического обеспечения; размещение стоянок автотранспорта, размещение дорог; размещение автозаправочных и газонаполнительных станций; размещение предприятий автосервиса и других объектов транспорта	не устанавливается
9	Прочие виды разрешенного использования	15 % территории земельного участка

5. Требование к озеленению участков не относится к встроенным в жилые дома нежилым помещениям с общей площадью менее 200 м².

6. При совмещении на одном участке видов использования с различными требованиями к озеленению минимальный размер озелененных территорий рассчитывается применительно к частям участка, выделяемым как земельные доли разных видов использования, пропорциональные общей площади зданий или помещений разного назначения.

7. Требования к размерам и озеленению санитарно-защитных зон следует принимать в соответствии с техническими регламентами, санитарными нормами и иными действующими нормативными техническими документами, но не менее 50% территории земельного участка.

Статья 31. Максимальное количество этажей зданий, строений, сооружений

1. Максимальное количество этажей зданий, строений, сооружений установлено в составе градостроительных регламентов настоящими Правилами.

2. Изменение границ действия предельных параметров или самих предельных значений является изменением градостроительных регламентов и должно производиться в порядке, установленном настоящими Правилами.

3. Требования в части максимального количества этажей или максимальной высоты, установленные настоящими Правилами, не распространяются на следующие объекты и конструкции:

- антенны,
- вентиляционные и дымовые трубы,
- шпили,
- аттики;
- балюстрады (ограждения);
- выходы на кровлю максимальной площадью 6 м² и высотой 2,5 м;
- остекленные световые фонари, максимальной высотой 2,5 м, суммарная площадь которых не превышает 25 % площади кровли;
- машинные помещения лифтов высотой до 5 м.

4. Максимальное количество этажей зданий, строений, сооружений установлена Правилами с учетом видов разрешенного использования земельных участков и объектов

капитального строительства в границах территориальных зон, а также границ зон охраны объектов культурного наследия.

5. Для формирования выразительного архитектурного облика застройки разрешается применение доминантных объектов (зданий повышенной этажности по отношению к фоновой застройке зоны). При этом должны выполняться следующие требования:

- высота доминантного объекта не должна превышать установленную градостроительными регламентами максимальное количество этажей зданий, строений сооружений более чем на 20 %;

- максимальная суммарная площадь земельных участков для размещения доминантных объектов – не более 20 % площади квартала в целом;

- доля доминантной части квартала в панораме любой из сторон квартала не может превышать 20 % общей длины.

Доминанты могут располагаться:

- по фронту застройки квартала: на пересечении транспортных магистралей;

- в угловых частях квартала;

- в глубине квартала (только в случае комплексного градостроительного решения высоты зданий квартала, обоснованного проектом планировки).

6. Применение доминантных объектов во всех территориальных зонах является отклонением от предельных параметров разрешённого строительства, реконструкции объектов капитального строительства и требует специального согласования в порядке, установленном статьей 13 настоящих Правил.

7. При определении максимального количества этажей учитываются надземные этажи, отметка пола помещений которых не ниже планировочной отметки земли, а также цокольный этаж, если верх перекрытия цокольного этажа возвышается над уровнем планировочной отметки земли не менее чем на 2 м.

Статья 32. Минимальное количество машино-мест для хранения индивидуального автотранспорта на территории земельного участка

1. Минимальное количество машино-мест для хранения индивидуального автотранспорта на территории земельного участка определяется в зависимости от вида разрешенного использования земельного участка и устанавливается согласно таблице 32.1.

Таблица 32.1

Минимальное количество машино-мест для хранения индивидуального автотранспорта на территории земельных участков с различными видами разрешенного использования

№	Вид разрешенного использования земельного участка	Минимальное количество машино-мест для хранения индивидуального автотранспорта на территории земельного участка
1	Размещение индивидуального жилого дома (жилых домов); ведение личного подсобного хозяйства (на приусадебном земельном участке); ведение дачного хозяйства; ведение садоводства	1 машино-место на земельный участок или на автономный жилой блок

№	Вид разрешенного использования земельного участка	Минимальное количество машино-мест для хранения индивидуального автотранспорта на территории земельного участка
2	Размещение многоквартирного жилого дома (жилых домов), кроме жилого дома (жилых домов) блокированной застройки, состоящего из автономных жилых блоков	1 машино-место на 80 м ² общей площади квартир
3	Размещение дошкольных образовательных учреждений; размещение учреждений начального и среднего общего образования	1 машино-место на 4-х работников
4	Размещение средних специальных и высших учебных заведений	1 машино-место на 5 работника, а также 1 машино-место на 15 учащихся
5	Размещение гостиниц высших категорий (4-5 звезд)	13 машино-мест на 100 гостиничных мест
6	Размещение гостиниц иных категорий	9 машино-мест на 100 гостиничных мест
7	Размещение учреждений культуры; размещение предприятий оптовой и розничной торговли; размещение торгово-развлекательных комплексов; размещение административных учреждений; размещение объектов делового и финансового назначения; размещение производств и складов; размещение иных объектов обслуживающей, административной, общественной, производственной сфер деятельности, в том числе рассчитанные на прием посетителей	1 машино-место на 5 работников в максимальную смену, а также 2 машино-места на 10 одновременных посетителей при их максимальном количестве
8	Размещение предприятий розничной торговли (рынков)	1 машино-место на 10 м ² торговой площади
9	Размещение спортивных сооружений	1 машино-место на 10 одновременных посетителей (включая зрителей) при их максимальном количестве
10	Размещение медицинских учреждений (больниц и поликлиник); размещение санаториев; размещение профилакториев; размещение баз отдыха; размещение детских оздоровительных лагерей и баз отдыха; размещение детских спортивных лагерей	1 машино-место на 20 койко-мест, а также 1 машино-место на 5 работников
11	Размещение садов, скверов, парков, пляжей, комплексов аттракционов, аквапарков, специальных парков	3 машино-места на 1 га территории земельного участка
12	Размещение культовых зданий, сооружений	2 машино-места на каждые 50 мест вместимости объекта
13	Размещение объектов похоронного назначения (кладбищ)	10 машино-мест на 1 га территории земельного участка
14	Размещение объектов похоронного назначения (крематориев)	20 машино-мест на 1 га территории земельного участка
15	Размещение железнодорожных вокзалов; размещение автовокзалов	1 машино-место на 10 пассажиров, прибывающих в час пик

2. Для видов использования, не указанных в таблице 32.1, минимальное количество машино-мест для хранения индивидуального транспорта на территории земельного участка определяется по аналогии с видами использования, указанными в таблице 32.1.

3. В случае совмещения на земельном участке двух и более видов использования минимальное количество машино-мест для хранения индивидуального транспорта определяется на основе долей каждого из видов использования в общей площади земельного участка.

4. Машино-места для хранения индивидуального автотранспорта, необходимые в соответствии с настоящими Правилами, могут быть организованы в виде:

- отдельно стоящих одно- и многоэтажных парковок (подземных или наземных);
- одно- и многоэтажных встроенных или встроенно-пристроенных парковок (подземных или наземных);
- открытых парковок.

5. При размещении парковок в подземных, цокольном или первых надземных этажах жилого здания, а также в случае размещения на земельном участке подземных парковок, должны выполняться следующие требования:

- кровля такой парковки должна быть эксплуатируемой;
- на кровле парковки должно размещаться требуемое настоящими Правилами озеленение земельного участка (или его часть), а также объекты благоустройства.

6. Машино-места для хранения индивидуального автотранспорта могут размещаться на земельных участках вместе с другими видами использования или на отдельных земельных участках (стоянках-спутниках), расположенных в пределах квартала и предназначенных для размещения гаражей и автостоянок. За пределами земельного участка может быть размещено не более 50 % необходимых машино-мест. Участки стоянок-спутников, допустимые для размещения машино-мест в соответствии с требованиями настоящей статьи и обоснованные при разработке документации по планировке территории, должны располагаться:

- для жилых домов – в пределах пешеходной доступности не более 500 м;
- для жилых домов, возводимых в рамках программ развития застроенных территорий - в пределах пешеходной доступности не более 1500 м;
- для прочих – на примыкающих земельных участках.

Размещение за пределами земельного участка основного объекта части машино-мест должно быть обосновано в документации по планировке территории наличием необходимого количества машино-мест или территории для их размещения в границах квартала либо иным документом, подтверждающим возможность размещения необходимого количества машино-мест вне границ земельного участка.

7. Площади машино-мест для хранения индивидуального автотранспорта определяются из расчета:

- а) для открытых парковок - не менее 25 м² на автомобиль (с учетом проездов);
- б) при примыкании парковок к проезжей части улиц и проездов и продольном расположении автомобилей – не менее 18 м² на автомобиль (без учета проездов);
- в) для одно- и многоэтажных парковок (м² на автомобиль, с учетом проездов):
 - одноэтажных – 30;
 - двухэтажных – 20;
 - трехэтажных – 14;
 - четырехэтажных – 12;
 - пятиэтажных – 10.

Статья 33. Минимальное количество мест на погрузочно-разгрузочных площадках на территории земельного участка

1. К погрузочно-разгрузочным площадкам относятся части территории земельных участков, предназначенные для проведения работ по погрузке и выгрузке грузов, доставляемых для объектов, расположенных на территории земельных участков.

2. Площадь мест на погрузочно-разгрузочных площадках определяется из расчета 90 м² на одно место.

3. Минимальное количество мест на погрузочно-разгрузочных площадках на территории земельного участка определяется из расчета:

- одно место для объектов общей площадью от 100 м² до 1500 м² и плюс одно место на каждые дополнительные 1500 м² общей площади объектов – для объектов торговли, объектов общественного питания, промышленных объектов, для предприятий по первичной переработке, расфасовке сельскохозяйственной продукции и техническому обслуживанию сельхозпроизводства (ремонт, складирование);

- одно место для объектов общей площадью от 100 м² до 1250 м² и плюс одно место на каждые дополнительные 1250 м² общей площади объектов – для складов.

Статья 34. Минимальное количество мест для хранения (технологического отстоя) грузового автотранспорта на территории земельного участка

1. Площадь машино-мест для хранения (технологического отстоя) грузового автотранспорта определяется из расчета 95 м² на автомобиль (с учетом проездов); при примыкании участков для стоянки к проезжей части улиц и проездов и продольном расположении автомобилей – 70 м² на автомобиль.

2. Минимальное количество машино-мест для хранения (технологического отстоя) грузового автотранспорта на территории земельного участка определяется из расчета:

- одно место для объектов общей площадью от 100 м² до 1500 м² и плюс одно место на каждые дополнительные 1500 м² общей площади объектов – для объектов торговли, объектов общественного питания, промышленных объектов, для предприятий по первичной переработке, расфасовке сельскохозяйственной продукции и техническому обслуживанию сельхозпроизводства (ремонт, складирование);

- одно место для объектов общей площадью от 100 м² до 1250 м² и плюс одно место на каждые дополнительные 1250 м² общей площади объектов – для складов.

3. Минимально допустимый уровень обеспеченности площадками для игр детей, отдыха взрослого населения и занятий физкультурой в жилых зонах, должен быть не менее 5% общей площади элемента планировочной структуры (квартала, микрорайона и др.) или отдельного земельного участка, на котором размещается жилой дом (группа жилых домов).

Минимально допустимые размеры площадок следует принимать не менее:

- площадки для игр детей дошкольного возраста - не менее 50 кв. м;
- площадки для игр детей дошкольного возраста, совмещенные с площадками для тихого отдыха взрослых, - не менее 80 кв. м;
- площадки для игр детей дошкольного возраста - не менее 70 кв. м;
- площадки для игр детей дошкольного возраста, совмещенные с площадками для отдыха взрослых, - не менее 150 кв. м;
- площадки для игр детей школьного возраста - не менее 100 кв. м;
- площадки комплексных игровых площадок - не менее 900 кв. м;
- площадки отдыха взрослого населения - не менее 15 кв. м;
- комплексные физкультурно-спортивные площадки для детей дошкольного возраста - не менее 150 кв. м;

- комплексные физкультурно-спортивные площадки для детей школьного возраста - не менее 250 кв. м;
- площадки для выгула собак - не менее 400 кв. м.

Глава 9. Градостроительные регламенты в части видов разрешенного использования земельных участков и объектов капитального строительства, предельных размеров земельных участков и предельных параметров разрешенного строительства, реконструкции объектов капитального строительства

§1. Жилые зоны

Статья 35. Зона дачной застройки в границах населенного пункта, жилой застройки индивидуальными жилыми домами

1. Кодовое обозначение – ТЖ-1

2. Виды разрешенного использования земельных участков и объектов капитального строительства:

Код	Вид разрешенного использования земельных участков и объектов капитального строительства	Объекты капитального строительства, разрешенные для размещения на земельных участках
	Основные	
2.1	Для индивидуального жилищного строительства	Размещение индивидуального жилого дома (дом, пригодный для постоянного проживания, высотой не выше трех надземных этажей); размещение индивидуальных гаражей и подсобных сооружений
2.2	Для ведения личного подсобного хозяйства	Размещение жилого дома, не предназначенного для раздела на квартиры (дома, пригодные для постоянного проживания и высотой не выше трех надземных этажей); размещение гаража и иных вспомогательных сооружений;
2.7	Обслуживание жилой застройки	Размещение объектов капитального строительства, размещение которых предусмотрено видами разрешенного использования с кодами 3.1, 3.2, 3.3, 3.4, 3.4.1, 3.5.1, 3.6, 3.10.1, 4.1, 4.3, 4.4, 4.6, 4.9, если их размещение связано с удовлетворением повседневных потребностей жителей, не причиняет вреда окружающей среде и санитарному благополучию, не причиняет существенного неудобства жителям, не требует установления санитарной зоны;
11.0	Водные объекты	–
11.1	Общее пользование водными объектами	–
11.2	Специальное пользование водными объектами	–
	Условно разрешенные	
2.1.1	Малоэтажная многоквартирная жилая застройка	Размещение малоэтажного многоквартирного жилого дома (дом, пригодный для постоянного проживания, высотой до 4 этажей, включая мансардный); разведение декоративных и плодовых деревьев, овощных и ягодных культур; размещение индивидуальных гаражей и иных вспомогательных сооружений; обустройство спортивных и детских площадок, площадок отдыха; размещение объектов обслуживания жилой застройки во встроенных, пристроенных и

Код	Вид разрешенного использования земельных участков и объектов капитального строительства	Объекты капитального строительства, разрешенные для размещения на земельных участках
		встроенно-пристроенных помещениях малоэтажного многоквартирного дома, если общая площадь таких помещений в малоэтажном многоквартирном доме не составляет более 15% общей площади помещений дома
3.7	Религиозное использование	Размещение объектов капитального строительства, предназначенных для отправления религиозных обрядов (церкви, соборы, храмы, часовни, монастыри, мечети, молельные дома); размещение объектов капитального строительства, предназначенных для постоянного местонахождения духовных лиц, паломников и послушников в связи с осуществлением ими религиозной службы, а также для осуществления благотворительной и религиозной образовательной деятельности (монастыри, скиты, воскресные школы, семинарии, духовные училища)
3.8	Общественное управление	Размещение объектов капитального строительства, предназначенных для размещения органов государственной власти, органов местного самоуправления, судов, а также организаций, непосредственно обеспечивающих их деятельность; размещение объектов капитального строительства, предназначенных для размещения органов управления политических партий, профессиональных и отраслевых союзов, творческих союзов и иных общественных объединений граждан по отраслевому или политическому признаку; размещение объектов капитального строительства для дипломатических представительств иностранных государств и консульских учреждений в Российской Федерации
4.5	Банковская и страховая деятельность	Размещение объектов капитального строительства, предназначенных для размещения организаций, оказывающих банковские и страховые
4.7	Гостиничное обслуживание	Размещение зданий, используемых с целью извлечения предпринимательской выгоды из предоставления жилого помещения для временного проживания в них (до 3 этажей)
4.8	Развлечения	Размещение объектов капитального строительства, предназначенных для размещения: дискотек и танцевальных площадок, ночных клубов, аквапарков, боулинга, аттракционов, ипподромов, игровых автоматов (кроме игрового оборудования, используемого для проведения азартных игр) и игровых площадок;

Код	Вид разрешенного использования земельных участков и объектов капитального строительства	Объекты капитального строительства, разрешенные для размещения на земельных участках
		в игорных зонах также допускается размещение игорных заведений, залов игровых автоматов, используемых для проведения азартных игр, и игровых столов, а также размещение гостиниц и заведений общественного питания для посетителей игорных зон
4.10	Выставочно-ярмарочная деятельность	Размещение объектов капитального строительства, сооружений, предназначенных для осуществления выставочно-ярмарочной и конгрессной деятельности, включая деятельность, необходимую для обслуживания указанных мероприятий (застройка экспозиционной площади, организация питания участников мероприятий)
5.1	Спорт	Размещение объектов капитального строительства в качестве спортивных клубов, спортивных залов, бассейнов, устройство площадок для занятия спортом и физкультурой (беговые дорожки, спортивные сооружения, теннисные корты, поля для спортивной игры, автодромы, мотодромы, трамплины, трассы и спортивные стрельбища), в том числе водным (причалы и сооружения, необходимые для водных видов спорта и хранения соответствующего инвентаря); размещение спортивных баз и лагерей
8.3	Обеспечение внутреннего правопорядка	Размещение объектов капитального строительства, необходимых для подготовки и поддержания в готовности органов внутренних дел и спасательных служб, в которых существует военизированная служба; размещение объектов гражданской обороны, за исключением объектов гражданской обороны, являющихся частями производственных зданий
12.1	Ритуальная деятельность	Размещение соответствующих культовых сооружений
	Вспомогательные	
3.1	Коммунальное обслуживание	Размещение объектов капитального строительства в целях обеспечения физических и юридических лиц коммунальными услугами, в частности: поставки воды, тепла, электричества, газа, предоставления услуг связи, отвода канализационных стоков, очистки и уборки объектов недвижимости (котельных, водозаборов, очистных сооружений, насосных станций, водопроводов, линий электропередач, трансформаторных подстанций, газопроводов, линий связи, телефонных станций, канализаций, стоянок, гаражей и мастерских для обслуживания уборочной и аварийной техники, а также зданий или помещений, предназначенных для приема физических и юридических лиц в связи с предоставлением им коммунальных услуг).

Код	Вид разрешенного использования земельных участков и объектов капитального строительства	Объекты капитального строительства, разрешенные для размещения на земельных участках
4.9	Обслуживание автотранспорта	Размещение постоянных или временных гаражей с несколькими стояночными местами, стоянок (парковок), гаражей, в том числе многоярусных
12.0	Земельные участки (территории) общего пользования	Размещение объектов улично-дорожной сети, автомобильных дорог и пешеходных тротуаров в границах населенных пунктов, пешеходных переходов, набережных, береговых полос водных объектов общего пользования, скверов, бульваров, площадей, проездов, малых архитектурных форм благоустройства

3. Предельные размеры земельных участков и предельные параметры разрешенного строительства, реконструкции объектов капитального строительства:

№	Параметры	Предельные значения
1.	Минимальная площадь земельного участка:	
	- для размещения индивидуального жилого дома (жилых домов) ¹	300 м ² - в границах города Сертолово 600 м ² - в границах поселка Западная Лица
	- для размещения объектов иных видов разрешенного использования	не менее суммы площади, занимаемой существующим или размещаемым на земельном участке объектом капитального строительства и озелененными территориями, автостоянками, проездами и иными вспомогательными объектами, предназначенными для его обслуживания и эксплуатации, требуемыми в соответствии с Правилами землепользования и застройки, техническими регламентами и нормативами градостроительного проектирования
2.	Максимальная площадь земельного участка:	
	- для размещения индивидуального жилого дома (жилых домов)	1200 м ² - в границах города Сертолово 2500 м ² - в границах поселка Западная Лица
	- для размещения объектов иных видов разрешенного использования	настоящим подразделом градостроительного регламента не устанавливается
3.	Минимальные отступы зданий, строений, сооружений:	
	- от красных линий улиц:	5 м (в случае если сложившаяся застройка в пределах улицы располагается по красной линии, то допускается размещение строящихся зданий, строений, сооружений по красной линии)
	- от красных линий проездов	3 м (в случае если сложившаяся застройка в пределах проезда располагается по красной линии, то допускается размещение строящихся зданий, строений, сооружений по красной линии)
4.	Минимальные отступы до границы соседнего участка по санитарно-бытовым условиям для индивидуальных домов с участками	

¹ Решение совета депутатов от 23.04.2013 № 22

№	Параметры	Предельные значения
	- от жилого дома	3 м
	- от бани, гаража и других построек	1 м
5.	Максимальное количество этажей:	
	- жилых домов и общественных зданий	3 этажа
	- хозяйственных построек	1 этаж
6.	Максимальный процент застройки в границах земельного участка	не устанавливается
7.	Минимальная доля озелененной территории земельного участка	устанавливается в соответствии со статьей 30 Правил землепользования и застройки
8.	Минимальное количество машино-мест для хранения индивидуального автотранспорта на территории земельного участка	устанавливается в соответствии со статьей 32 Правил землепользования и застройки
9.	Максимальная высота ограждений земельного участка	2 м
10.	Максимальный планировочный модуль в архитектурном решении ограждений земельного участка	должен быть единообразен, как минимум, на протяжении одного квартала с обеих сторон улиц
11.	Прозрачность ограждений	не менее 50 %
12.	Максимальный класс опасности (по классификации СанПиН) объектов капитального строительства, размещаемых на территории зоны	V

Статья 36. Зона малоэтажной жилой застройки

1. Кодовое обозначение – ТЖ-2

2. Виды разрешенного использования земельных участков и объектов капитального строительства:

Код	Вид разрешенного использования земельных участков и объектов капитального строительства, код согласно классификатору	Объекты капитального строительства, разрешенные для размещения на земельных участках
	Основные	
2.1.1	Малоэтажная многоквартирная жилая застройка	Размещение малоэтажного многоквартирного жилого дома (дом, пригодный для постоянного проживания, высотой до 4-х этажей, включая мансардный); разведение декоративных и плодовых деревьев, овощных и ягодных культур; размещение индивидуальных гаражей и иных вспомогательных сооружений; обустройство спортивных и детских площадок, площадок отдыха; размещение объектов обслуживания жилой застройки во встроенных, пристроенных и встроенно-пристроенных помещениях малоэтажного многоквартирного дома, если общая площадь таких помещений в малоэтажном многоквартирном доме не составляет более 15% общей площади помещений дома
2.3	Блокированная жилая застройка	Размещение жилого дома, не предназначенного для раздела на квартиры, имеющего одну или несколько общих стен с соседними жилыми

Код	Вид разрешенного использования земельных участков и объектов капитального строительства, код согласно классификатору	Объекты капитального строительства, разрешенные для размещения на земельных участках
		<p>домами (количество этажей не более чем три, при общем количестве совмещенных домов не более десяти и каждый из которых предназначен для проживания одной семьи, имеет общую стену (общие стены) без проемов с соседним блоком или соседними блоками, расположен на отдельном земельном участке и имеет выход на территорию общего пользования (жилые дома блокированной застройки);</p> <p>размещение индивидуальных гаражей и иных вспомогательных сооружений;</p> <p>обустройство спортивных и детских площадок, площадок отдыха</p>
3.3	Бытовое обслуживание	Размещение объектов капитального строительства, предназначенных для оказания населению или организациям бытовых услуг (мастерские мелкого ремонта, ателье, бани, парикмахерские, прачечные, химчистки, похоронные бюро)
3.4.1	Амбулаторно-поликлиническое обслуживание	Размещение объектов капитального строительства, предназначенных для оказания гражданам амбулаторно-поликлинической медицинской помощи (поликлиники, фельдшерские пункты, пункты здравоохранения, центры матери и ребенка, диагностические центры, молочные кухни, станции донорства крови, клинические лаборатории)
3.5.1	Дошкольное, начальное и среднее общее образование	Размещение объектов капитального строительства, предназначенных для воспитания, образования и просвещения (детские ясли, детские сады, школы, лицеи, гимназии, профессиональные технические училища, колледжи, художественные, музыкальные школы и училища, образовательные кружки, общества знаний, институты, университеты, организации по переподготовке и повышению квалификации специалистов и иные организации, осуществляющие деятельность по воспитанию, образованию и просвещению)
3.8	Общественное управление	Размещение объектов капитального строительства, предназначенных для размещения органов государственной власти, органов местного самоуправления, судов, а также организаций, непосредственно обеспечивающих их деятельность; размещение объектов капитального

Код	Вид разрешенного использования земельных участков и объектов капитального строительства, код согласно классификатору	Объекты капитального строительства, разрешенные для размещения на земельных участках
		строительства, предназначенных для размещения органов управления политических партий, профессиональных и отраслевых союзов, творческих союзов и иных общественных объединений граждан по отраслевому или политическому признаку; размещение объектов капитального строительства для дипломатических представительств иностранных государств и консульских учреждений в Российской Федерации
4.4	Магазины	Размещение объектов капитального строительства, предназначенных для продажи товаров, торговая площадь которых составляет до 5000 кв. м
11.0	Водные объекты	–
11.1	Общее пользование водными объектами	–
11.2	Специальное пользование водными объектами	–
	Условно разрешенные	
2.1	Для индивидуального жилищного строительства(для земельных участков в границах населенного пункта)	Размещение индивидуального жилого дома (дом, пригодный для постоянного проживания, высотой не выше трех надземных этажей); выращивание плодовых, ягодных, овощных, бахчевых или иных декоративных или сельскохозяйственных культур; размещение индивидуальных гаражей и подсобных сооружений
3.7	Религиозное использование	Размещение объектов капитального строительства, предназначенных для отправления религиозных обрядов (церкви, соборы, храмы, часовни, монастыри, мечети, молельные дома); размещение объектов капитального строительства, предназначенных для постоянного местонахождения духовных лиц, паломников и послушников в связи с осуществлением ими религиозной службы, а также для осуществления благотворительной и религиозной образовательной деятельности (монастыри, скиты, воскресные школы, семинарии, духовные училища)
3.10.1	Амбулаторное ветеринарное обслуживание	Размещение объектов капитального строительства, предназначенных для оказания ветеринарных услуг без содержания животных
4.6	Общественное питание	Размещение объектов капитального строительства в целях устройства мест

Код	Вид разрешенного использования земельных участков и объектов капитального строительства, код согласно классификатору	Объекты капитального строительства, разрешенные для размещения на земельных участках
		общественного питания (рестораны, кафе, столовые, закусочные, бары)
	Вспомогательные	
2.7.1	Объекты гаражного назначения	Размещение отдельно стоящих и пристроенных гаражей, в том числе подземных, предназначенных для хранения личного автотранспорта граждан, с возможностью размещения автомобильных моек
3.1	Коммунальное обслуживание	Размещение объектов капитального строительства в целях обеспечения физических и юридических лиц коммунальными услугами, в частности: поставки воды, тепла, электричества, газа, предоставления услуг связи, отвода канализационных стоков, очистки и уборки объектов недвижимости (котельных, водозаборов, очистных сооружений, насосных станций, водопроводов, линий электропередач, трансформаторных подстанций, газопроводов, линий связи, телефонных станций, канализаций, стоянок, гаражей и мастерских для обслуживания уборочной и аварийной техники, а также зданий или помещений, предназначенных для приема физических и юридических лиц в связи с предоставлением им коммунальных услуг)
4.9	Обслуживание автотранспорта	Размещение постоянных или временных гаражей с несколькими стояночными местами, стоянок (парковок), гаражей, в том числе многоярусных
5.0	Отдых (рекреация)	Обустройство мест для занятия спортом, физической культурой, пешими или верховыми прогулками, отдыха и туризма, наблюдения за природой, пикников, охоты, рыбалки и иной деятельности; создание и уход за парками, городскими лесами, садами и скверами, прудами, озерами, водохранилищами, пляжами, береговыми полосами водных объектов общего пользования, а также обустройство мест отдыха в них.
12.0	Земельные участки (территории) общего пользования	Размещение объектов улично-дорожной сети, автомобильных дорог и пешеходных тротуаров в границах населенных пунктов, пешеходных переходов, набережных, береговых полос водных объектов общего пользования, скверов, бульваров, площадей, проездов, малых архитектурных форм благоустройства

3. Предельные размеры земельных участков и предельные параметры разрешенного строительства, реконструкции объектов капитального строительства:

№	Параметры	Предельные значения
---	-----------	---------------------

№	Параметры	Предельные значения
1.	Минимальная площадь земельного участка:	
	- для блокированной жилой застройки	300 м ²
	- для размещения малоэтажных многоквартирных жилых домов	не менее суммы площади, занимаемой существующим или размещаемым на его территории объектом капитального строительства и требуемых в соответствии с настоящими Правилами и техническими регламентами площади озелененных территорий, площади для размещения автостоянок, проездов и иных вспомогательных объектов, предназначенных для его обслуживания и эксплуатации
	- для гаражей и стоянок легковых автомобилей	из расчета на одно машиноместо, в зависимости от этажности: - одноэтажных - 30 м ² ; - двухэтажных - 20 м ² ; - трехэтажных - 14 м ² ; - четырехэтажных - 12 м ² ;
	- для открытых стоянок из расчета на одно машино-место	- легковых автомобилей - 25 м ² (18 м ² при примыкании участков для стоянки к проезжей части улиц и проездов); - автобусов - 40 м ² ; - велосипедов - 0,9 м ² .
2.	Максимальное количество этажей	
	- для жилых домов и общественных зданий	3 этажа
	- для хозяйственных построек	1 этаж
3.	Минимальные отступы зданий, строений, сооружений:	
	- от красных линий улиц:	5 м (в случае если сложившаяся застройка в пределах улицы располагается по красной линии, то допускается размещение строящихся зданий, строений, сооружений по красной линии); для хозяйственных построек - 5 м
	- от красных линий проездов	3 м (в случае если сложившаяся застройка в пределах проезда располагается по красной линии, то допускается размещение строящихся зданий, строений, сооружений по красной линии); для хозяйственных построек - 5 м
4.	Минимальные отступы до границы соседнего участка по санитарно-бытовым условиям для блокированных домов с участками	
	- от жилого дома блокированной застройки	3 м
	- б) от бани, гаража и других построек	1 м
5.	Минимальные отступы от красной линии	
	- до стен зданий детских дошкольных учреждений и общеобразовательных школ	25 м
	- до поликлиник	15 м
6.	Требования к ограждению земельного участка	

№	Параметры	Предельные значения
	- ограждение территории жилого комплекса допускается по согласованию с органом местного самоуправления	
	- <i>максимальная высота ограждений детских дошкольных учреждений и общеобразовательных школ</i>	2 м
	- светопрозрачность	не менее 50 %
	- выделение участка для объектов иного назначения, кроме режимных предприятий, имеющих охранную зону, ограждением не допускается.	
7.	Максимальный процент застройки в границах земельного участка	
	- для многоквартирных жилых домов	30 %
	- для блокированных жилых домов	50 %
8.	Минимальные размеры озелененной территории земельных участков	устанавливается в соответствии со статьей 30 Правил землепользования и застройки
9.	Минимальное количество машино-мест для хранения индивидуального автотранспорта на территории земельных участков	устанавливается в соответствии со статьей 34 Правил землепользования и застройки
10.	Максимальный класс опасности (по классификации СанПиН) объектов капитального строительства, размещаемых на территории земельного участка	V

Статья 37. Зона среднеэтажной многоквартирной жилой застройки

1. Кодовое обозначение – ТЖ-3
2. Виды разрешенного использования земельных участков и объектов капитального строительства:

Код	Вид разрешенного использования земельных участков и объектов капитального строительства, код согласно классификатору	Объекты капитального строительства, разрешенные для размещения на земельных участках
	Основные	
2.5	Среднеэтажная жилая застройка	Размещение жилых домов, предназначенных для разделения на квартиры, каждая из которых пригодна для постоянного проживания (жилые дома высотой не выше восьми надземных этажей, разделенных на две и более квартиры); Благоустройство и озеленение; Размещение подземных гаражей и автостоянок; Обустройство спортивных и детских площадок, площадок отдыха; Размещение объектов обслуживания жилой застройки во встроенных, пристроенных и встроенно-пристроенных помещениях многоквартирного дома, если общая площадь таких помещений в многоквартирном доме не составляет более 20 % общей площади помещений дома.
3.3	Бытовое обслуживание	Размещение объектов капитального

Код	Вид разрешенного использования земельных участков и объектов капитального строительства, код согласно классификатору	Объекты капитального строительства, разрешенные для размещения на земельных участках
		строительства, предназначенных для оказания населению или организациям бытовых услуг (мастерские мелкого ремонта, ателье, бани, парикмахерские, прачечные, химчистки, похоронные бюро)
3.4.1	Амбулаторно-поликлиническое обслуживание	Размещение объектов капитального строительства, предназначенных для оказания гражданам амбулаторно-поликлинической медицинской помощи (поликлиники, фельдшерские пункты, пункты здравоохранения, центры матери и ребенка, диагностические центры, молочные кухни, станции донорства крови, клинические лаборатории)
3.5.1	Дошкольное, начальное и среднее общее образование	Размещение объектов капитального строительства, предназначенных для воспитания, образования и просвещения (детские ясли, детские сады, школы, лицеи, гимназии, профессиональные технические училища, колледжи, художественные, музыкальные школы и училища, образовательные кружки, общества знаний, институты, университеты, организации по переподготовке и повышению квалификации специалистов и иные организации, осуществляющие деятельность по воспитанию, образованию и просвещению)
4.4	Магазины	Размещение объектов капитального строительства, предназначенных для продажи товаров, торговая площадь которых составляет до 5000 кв. м
4.6	Общественное питание	Размещение объектов капитального строительства в целях устройства мест общественного питания (рестораны, кафе, столовые, закусочные, бары)
11.0	Водные объекты	–
11.1	Общее пользование водными объектами	–
11.2	Специальное пользование водными объектами	–
	Условно разрешенные	
2.3	Блокированная жилая застройка	Размещение жилого дома, не предназначенного для раздела на квартиры, имеющего одну или несколько общих стен с соседними жилыми домами (количеством этажей не более чем три, при общем количестве совмещенных домов не более десяти и каждый из которых предназначен для проживания одной семьи, имеет общую стену (общие стены) без проемов с соседним блоком или соседними блоками, расположен на отдельном земельном участке и имеет выход на территорию общего пользования (жилые дома блокированной

Код	Вид разрешенного использования земельных участков и объектов капитального строительства, код согласно классификатору	Объекты капитального строительства, разрешенные для размещения на земельных участках
		застройки); разведение декоративных и плодовых деревьев, овощных и ягодных культур; размещение индивидуальных гаражей и иных вспомогательных сооружений; обустройство спортивных и детских площадок, площадок отдыха
3.5.2	Среднее и высшее профессиональное образование	Размещение объектов капитального строительства, предназначенных для профессионального образования и просвещения (профессиональные технические училища, колледжи, художественные, музыкальные училища, общества знаний, институты, университеты, организации по переподготовке и повышению квалификации специалистов и иные организации, осуществляющие деятельность по образованию и просвещению)
3.6	Культурное развитие	Размещение объектов капитального строительства, предназначенных для размещения в них музеев, выставочных залов, художественных галерей, домов культуры, библиотек, кинотеатров и кинозалов, театров, филармоний, планетариев; устройство площадок для празднеств и гуляний; размещение зданий и сооружений для размещения цирков, зверинцев, зоопарков, океанариумов
3.7	Религиозное использование	Размещение объектов капитального строительства, предназначенных для отправления религиозных обрядов (церкви, соборы, храмы, часовни, монастыри, мечети, молельные дома); размещение объектов капитального строительства, предназначенных для постоянного местонахождения духовных лиц, паломников и послушников в связи с осуществлением ими религиозной службы, а также для осуществления благотворительной и религиозной образовательной деятельности (монастыри, скиты, воскресные школы, семинарии, духовные училища)
3.8	Общественное управление	Размещение объектов капитального строительства, предназначенных для размещения органов государственной власти, органов местного самоуправления, судов, а также организаций, непосредственно обеспечивающих их деятельность; размещение объектов капитального строительства, предназначенных для размещения органов управления политических партий, профессиональных и отраслевых союзов, творческих союзов и иных общественных объединений граждан по

Код	Вид разрешенного использования земельных участков и объектов капитального строительства, код согласно классификатору	Объекты капитального строительства, разрешенные для размещения на земельных участках
		отраслевому или политическому признаку; размещение объектов капитального строительства для дипломатических представительств иностранных государств и консульских учреждений в Российской Федерации
4.1	Деловое управление	Размещение объектов капитального строительства с целью: размещения объектов управленческой деятельности, не связанной с государственным или муниципальным управлением и оказанием услуг, а также с целью обеспечения совершения сделок, не требующих передачи товара в момент их совершения между организациями, в том числе биржевая деятельность (за исключением банковской и страховой деятельности)
4.7	Гостиничное обслуживание	Размещение гостиниц, а также иных зданий, используемых с целью извлечения предпринимательской выгоды из предоставления жилого помещения для временного проживания в них
4.8	Развлечения	Размещение объектов капитального строительства, предназначенных для размещения: дискотек и танцевальных площадок, ночных клубов, аквапарков, боулинга, аттракционов, ипподромов, игровых автоматов (кроме игрового оборудования, используемого для проведения азартных игр) и игровых площадок; в игорных зонах также допускается размещение игорных заведений, залов игровых автоматов, используемых для проведения азартных игр, и игровых столов, а также размещение гостиниц и заведений общественного питания для посетителей игорных зон
	Вспомогательные	
2.7.1	Объекты гаражного назначения	Размещение отдельно стоящих и пристроенных гаражей, в том числе подземных, предназначенных для хранения личного автотранспорта граждан, с возможностью размещения автомобильных моек
3.1	Коммунальное обслуживание	Размещение объектов капитального строительства в целях обеспечения физических и юридических лиц коммунальными услугами, в частности: поставки воды, тепла, электричества, газа, предоставления услуг связи, отвода канализационных стоков, очистки и уборки объектов недвижимости (котельных, водозаборов, очистных сооружений, насосных станций, водопроводов, линий электропередач,

Код	Вид разрешенного использования земельных участков и объектов капитального строительства, код согласно классификатору	Объекты капитального строительства, разрешенные для размещения на земельных участках
		трансформаторных подстанций, газопроводов, линий связи, телефонных станций, канализаций, стоянок, гаражей и мастерских для обслуживания уборочной и аварийной техники, а также зданий или помещений, предназначенных для приема физических и юридических лиц в связи с предоставлением им коммунальных услуг)
4.9	Обслуживание автотранспорта	Размещение постоянных или временных гаражей с несколькими стояночными местами, стоянок (парковок), гаражей, в том числе многоярусных
5.0	Отдых (рекреация)	Обустройство мест для занятия спортом, физической культурой, пешими или верховыми прогулками, отдыха и туризма, наблюдения за природой, пикников, охоты, рыбалки и иной деятельности; создание и уход за парками, городскими лесами, садами и скверами, прудами, озерами, водохранилищами, пляжами, береговыми полосами водных объектов общего пользования, а также обустройство мест отдыха в них.
12.0	Земельные участки (территории) общего пользования	Размещение объектов улично-дорожной сети, автомобильных дорог и пешеходных тротуаров в границах населенных пунктов, пешеходных переходов, набережных, береговых полос водных объектов общего пользования, скверов, бульваров, площадей, проездов, малых архитектурных форм благоустройства

3. Предельные размеры земельных участков и предельные параметры разрешенного строительства, реконструкции объектов капитального строительства:

№	Параметры	Предельные значения
1.	Минимальная площадь земельного участка	
	- для многоквартирного жилого здания	не менее суммы площади, занимаемой существующим или размещаемым на его территории объектом капитального строительства и требуемых в соответствии с настоящими Правилами и техническими регламентами площади озелененных территорий, площади для размещения автостоянок, проездов и иных вспомогательных объектов, предназначенных для его обслуживания и эксплуатации

№	Параметры	Предельные значения
	-для гаражей и стоянок легковых автомобилей	из расчета на одно машино-место, в зависимости от их этажности: - одноэтажных – 30 м ² ; - двухэтажных – 20 м ² ; - трехэтажных – 14 м ² ; - четырехэтажных – 12 м ² ;
	- для открытых стоянок	из расчета дно машино-место: - легковых автомобилей – 25 м ² (18 м ² при примыкании участков для стоянки к проезжей части улиц и проездов); - автобусов – 40 м ² ; - велосипедов – 0,9 м ² .
2.	Минимальное количество этажей	
	- для жилого дома	4 этажа
3.	Максимальное количество этажей (применяется одновременно при условии соблюдения требований зон с особыми условиями использования территории)	
	- для жилых и общественных зданий	8 этажей
	- для объектов учреждений детского дошкольного образования	3 этажа
	- для объектов учреждений начального и среднего образования	4 этажа
4.	Минимальные отступы зданий, строений, сооружений:	
	- от красных линий улиц:	- 6 м (допускается размещать по красной линии жилые здания со встроенными в первые этажи или пристроенными помещениями общественного назначения, а в условиях реконструкции сложившейся застройки на жилых улицах – жилые здания с квартирами в первых этажах) - 25 м до стен зданий детских дошкольных учреждений и общеобразовательных школ - 15 м до поликлиник
	- от красных линий проездов	3 м (допускается размещать по красной линии жилые здания со встроенными в первые этажи или пристроенными помещениями общественного назначения, а в условиях реконструкции сложившейся застройки на жилых улицах – жилые здания с квартирами в первых этажах)
5.	Требования к ограждению земельных участков	
	- выделение участка многоквартирного жилого дома ограждением не допускается	
	- максимальная высота ограждений детских дошкольных учреждений и общеобразовательных школ	2 м
	- светопрозрачность	Не менее 50 %
	- выделение участка для объектов иного назначения, кроме режимных предприятий, имеющих охранную зону, ограждением не допускается	
6.	Максимальный процент застройки	в отношении балконов, эркеров, козырьков - не более 3 м и выше 3,5 м от уровня земли

№	Параметры	Предельные значения
	- для многоквартирных среднеэтажных жилых домов	40 %
	- для объектов иного назначения	30 %
7.	Минимальная доля озелененной территории земельного участка	устанавливается в соответствии со статьей 30 Правил землепользования и застройки (при формировании земельных участков многоквартирных домов, в рамках подготовки проектов планировки и проектов межевания, часть требуемых Правилами землепользования и застройки придомовых озелененных пространств (до 30 % их площади) может быть выделена для объединения в самостоятельные земельные участки внутриквартальных скверов (садов) общего пользования)
8.	Минимальное количество машино-мест для хранения индивидуального автотранспорта на территории земельного участка	устанавливается в соответствии со статьей 32 Правил землепользования и застройки
9.	Максимальный класс опасности (по классификации СанПиН) объектов капитального строительства размещаемых на территории зоны	V

Статья 38. Зона многоэтажной многоквартирной жилой застройки

1. Кодовое обозначение – ТЖ-4
2. Виды разрешенного использования земельных участков и объектов капитального строительства:

Код	Вид разрешенного использования земельных участков и объектов капитального строительства, код согласно классификатору	Объекты капитального строительства, разрешенные для размещения на земельных участках
	Основные	
2.6	Многоэтажная жилая застройка (высотная застройка)	Размещение жилых домов, предназначенных для разделения на квартиры, каждая из которых пригодна для постоянного проживания (жилые дома высотой девять и выше этажей, включая подземные, разделенных на двадцать и более квартир); благоустройство и озеленение придомовых территорий; обустройство спортивных и детских площадок, хозяйственных площадок; размещение подземных гаражей и наземных автостоянок, размещение объектов обслуживания жилой застройки во встроенных, пристроенных и встроенно-пристроенных помещениях многоквартирного дома в отдельных помещениях дома, если площадь таких помещений в многоквартирном доме не составляет более 15 % от общей площади дома
3.5.1	Дошкольное, начальное и среднее общее образование	Размещение объектов капитального строительства, предназначенных для воспитания, образования и просвещения (детские ясли, детские сады, школы, лицеи,

Код	Вид разрешенного использования земельных участков и объектов капитального строительства, код согласно классификатору	Объекты капитального строительства, разрешенные для размещения на земельных участках
		гимназии, профессиональные технические училища, колледжи, художественные, музыкальные школы и училища, образовательные кружки, общества знаний, институты, университеты, организации по переподготовке и повышению квалификации специалистов и иные организации, осуществляющие деятельность по воспитанию, образованию и просвещению)
3.6	Культурное развитие	Размещение объектов капитального строительства, предназначенных для размещения в них музеев, выставочных залов, художественных галерей, домов культуры, библиотек, кинотеатров и кинозалов, театров, филармоний, планетариев; устройство площадок для празднеств и гуляний; размещение зданий и сооружений для размещения цирков, зверинцев, зоопарков, океанариумов
4.4	Магазины	Размещение объектов капитального строительства, предназначенных для продажи товаров, торговая площадь которых составляет до 5000 кв. м
4.6	Общественное питание	Размещение объектов капитального строительства в целях устройства мест общественного питания (рестораны, кафе, столовые, закусочные, бары)
5.1	Спорт	Размещение объектов капитального строительства в качестве спортивных клубов, спортивных залов, бассейнов, устройство площадок для занятия спортом и физкультурой (беговые дорожки, спортивные сооружения) если их размещение связано с удовлетворением повседневных потребностей жителей, не причиняет вреда окружающей среде и санитарному благополучию, не причиняет существенного неудобства жителям, не требует установления санитарной зоны
11.0	Водные объекты	–
11.1	Общее пользование водными объектами	–
11.2	Специальное пользование водными объектами	–
Условно разрешенные		
2.5	Среднеэтажная жилая застройка	Размещение жилых домов, предназначенных для разделения на квартиры, каждая из которых пригодна для постоянного проживания (жилые дома высотой не выше восьми надземных этажей, разделенных на две и более квартиры); благоустройство и озеленение; размещение подземных гаражей и автостоянок;

Код	Вид разрешенного использования земельных участков и объектов капитального строительства, код согласно классификатору	Объекты капитального строительства, разрешенные для размещения на земельных участках
		обустройство спортивных и детских площадок, площадок отдыха; размещение объектов обслуживания жилой застройки во встроенных, пристроенных и встроенно-пристроенных помещениях многоквартирного дома, если общая площадь таких помещений в многоквартирном доме не составляет более 20 % общей площади помещений дома
3.3	Бытовое обслуживание	Размещение объектов капитального строительства, предназначенных для оказания населению или организациям бытовых услуг (мастерские мелкого ремонта, ателье, бани, парикмахерские, прачечные, химчистки, похоронные бюро)
3.4.1	Амбулаторно-поликлиническое обслуживание	Размещение объектов капитального строительства, предназначенных для оказания гражданам амбулаторно-поликлинической медицинской помощи (поликлиники, фельдшерские пункты, пункты здравоохранения, центры матери и ребенка, диагностические центры, молочные кухни, станции донорства крови, клинические лаборатории)
3.5.2	Среднее и высшее профессиональное образование	Размещение объектов капитального строительства, предназначенных для профессионального образования и просвещения (профессиональные технические училища, колледжи, художественные, музыкальные училища, общества знаний, институты, университеты, организации по переподготовке и повышению квалификации специалистов и иные организации, осуществляющие деятельность по образованию и просвещению)
3.7	Религиозное использование	Размещение объектов капитального строительства, предназначенных для отправления религиозных обрядов (церкви, соборы, храмы, часовни, монастыри, мечети, молельные дома); размещение объектов капитального строительства, предназначенных для постоянного местонахождения духовных лиц, паломников и послушников в связи с осуществлением ими религиозной службы, а также для осуществления благотворительной и религиозной образовательной деятельности (монастыри, скиты, воскресные школы, семинарии, духовные училища)
3.8	Общественное управление	Размещение объектов капитального строительства, предназначенных для размещения органов государственной власти, органов местного самоуправления, судов, а также организаций, непосредственно

Код	Вид разрешенного использования земельных участков и объектов капитального строительства, код согласно классификатору	Объекты капитального строительства, разрешенные для размещения на земельных участках
		обеспечивающих их деятельность; размещение объектов капитального строительства, предназначенных для размещения органов управления политических партий, профессиональных и отраслевых союзов, творческих союзов и иных общественных объединений граждан по отраслевому или политическому признаку; размещение объектов капитального строительства для дипломатических представительств иностранных государств и консульских учреждений в Российской Федерации
4.1	Деловое управление	Размещение объектов капитального строительства с целью: размещения объектов управленческой деятельности, не связанной с государственным или муниципальным управлением и оказанием услуг, а также с целью обеспечения совершения сделок, не требующих передачи товара в момент их совершения между организациями, в том числе биржевая деятельность (за исключением банковской и страховой деятельности)
4.7	Гостиничное обслуживание	Размещение гостиниц, а также иных зданий, используемых с целью извлечения предпринимательской выгоды из предоставления жилого помещения для временного проживания в них
	Вспомогательные	
2.7.1	Объекты гаражного назначения	Размещение отдельно стоящих и пристроенных гаражей, в том числе подземных, предназначенных для хранения личного автотранспорта граждан, с возможностью размещения автомобильных моек
3.1	Коммунальное обслуживание	Размещение объектов капитального строительства в целях обеспечения физических и юридических лиц коммунальными услугами, в частности: поставки воды, тепла, электричества, газа, предоставления услуг связи, отвода канализационных стоков, очистки и уборки объектов недвижимости (котельных, водозаборов, очистных сооружений, насосных станций, водопроводов, линий электропередач, трансформаторных подстанций, газопроводов, линий связи, телефонных станций, канализаций, стоянок, гаражей и мастерских для обслуживания уборочной и аварийной техники, а также зданий или помещений, предназначенных для приема физических и юридических лиц в связи с предоставлением им коммунальных услуг)
4.9	Обслуживание автотранспорта	Размещение постоянных или временных гаражей с несколькими стояночными местами,

Код	Вид разрешенного использования земельных участков и объектов капитального строительства, код согласно классификатору	Объекты капитального строительства, разрешенные для размещения на земельных участках
		стоянок (парковок), гаражей, в том числе многоярусных
5.0	Отдых (рекреация)	Обустройство мест для занятия спортом, физической культурой, пешими или верховыми прогулками, отдыха и туризма, наблюдения за природой, пикников, охоты, рыбалки и иной деятельности; создание и уход за парками, городскими лесами, садами и скверами, прудами, озерами, водохранилищами, пляжами, береговыми полосами водных объектов общего пользования, а также обустройство мест отдыха в них.
12.0	Земельные участки (территории) общего пользования	Размещение объектов улично-дорожной сети, автомобильных дорог и пешеходных тротуаров в границах населенных пунктов, пешеходных переходов, набережных, береговых полос водных объектов общего пользования, скверов, бульваров, площадей, проездов, малых архитектурных форм благоустройства

3. Предельные размеры земельных участков и предельные параметры разрешенного строительства, реконструкции объектов капитального строительства для:

№	Параметры	Предельные значения
1.	Минимальная площадь земельных участков	
	- для многоквартирного жилого здания	не менее суммы площади, занимаемой существующим или размещаемым на его территории объектом капитального строительства и требуемых в соответствии с настоящими Правилами и техническими регламентами площади озелененных территорий, площади для размещения автостоянок, проездов и иных вспомогательных объектов, предназначенных для его обслуживания и эксплуатации
	- для гаражей и стоянок легковых автомобилей	из расчета на одно машино-место, в зависимости от их этажности: - одноэтажных – 30 м ² ; - двухэтажных – 20 м ² ; - трехэтажных – 14 м ² ; - четырехэтажных – 12 м ² .
2.	Максимальный процент застройки земельного участка:	
	- для многоквартирных многоэтажных жилых домов	40%
3.	Минимальное количество этажей	
	- для жилого дома	9 этажей

№	Параметры	Предельные значения
4.	Максимальное количество этажей (применяется одновременно при условии соблюдения требований зон с особыми условиями использования территории)	
	- для жилых и общественных зданий	16 этажей
	- для объектов учреждений детского дошкольного образования	3 этажа
	- для объектов учреждений начального и среднего образования	4 этажа
5.	Минимальные отступы зданий, строений, сооружений:	
	- от красных линий улиц	6 м (допускается размещать по красной линии жилые здания со встроенными в первые этажи или пристроенными помещениями общественного назначения, а в условиях реконструкции сложившейся застройки на жилых улицах – жилые здания с квартирами в первых этажах) 25 м до стен зданий детских дошкольных учреждений и общеобразовательных школ 15 м до поликлиник
	- от красных линий проездов	3 м (допускается размещать по красной линии жилые здания со встроенными в первые этажи или пристроенными помещениями общественного назначения, а в условиях реконструкции сложившейся застройки на жилых улицах – жилые здания с квартирами в первых этажах)
6.	Требования к ограждению земельных участков	в отношении балконов, эркеров, козырьков - не более 3 м и выше 3,5 м от уровня земли
	- выделение ограждением участка многоквартирного жилого дома	не допускается
	- максимальная высота ограждений детских дошкольных учреждений и общеобразовательных школ	2 м
	- светопрозрачность	не менее 50 %
	- выделение ограждением участка для объектов иного назначения, кроме режимных предприятий, имеющих охранную зону	не допускается
7.	Минимальная доля озелененной территории земельного участка	устанавливается в соответствии со статьей 30 Правил землепользования и застройки (при формировании земельных участков многоквартирных домов, в рамках подготовки проектов планировки и проектов межевания, часть требуемых Правилами землепользования и застройки придомовых озелененных пространств (до 30 % их площади) может быть выделена для объединения в самостоятельные земельные участки внутриквартальных скверов (садов) общего пользования)

№	Параметры	Предельные значения
8.	Минимальное количество машино-мест для хранения индивидуального автотранспорта на территории земельного участка	устанавливается в соответствии со статьей 34 Правил землепользования и застройки
9.	Максимальный класс опасности (по классификации СанПиН) объектов капитального строительства размещаемых на территории зоны	V

§2 Общественно-деловые зоны

Статья 39. Зона многофункциональной общественно-деловой застройки

1. Кодовое обозначение: ТД-1

2. Виды разрешенного использования земельных участков и объектов капитального строительства:

№	Вид разрешенного использования земельных участков и объектов капитального строительства, код согласно классификатору	Объекты капитального строительства, разрешенные для размещения на земельных участках
	Основные	
3.2	Социальное обслуживание	Размещение объектов капитального строительства, предназначенных для оказания гражданам социальной помощи (службы занятости населения, дома престарелых, дома ребенка, детские дома, пункты питания малоимущих граждан, пункты ночлега для бездомных граждан, службы психологической и бесплатной юридической помощи, социальные, пенсионные и иные службы, в которых осуществляется прием граждан по вопросам оказания социальной помощи и назначения социальных или пенсионных выплат) без изменения основного вида разрешенного использования; размещение объектов капитального строительства для размещения отделений почты и телеграфа; размещение объектов капитального строительства для размещения общественных некоммерческих организаций: благотворительных организаций, клубов по интересам
3.3	Бытовое обслуживание	Размещение объектов капитального строительства, предназначенных для оказания населению или организациям бытовых услуг (мастерские мелкого ремонта, ателье, бани, парикмахерские, прачечные, химчистки, похоронные бюро)
3.4	Здравоохранение	Размещение объектов капитального строительства, предназначенных для оказания гражданам медицинской помощи.
3.6	Культурное развитие	Размещение объектов капитального строительства, предназначенных для размещения в них музеев, выставочных залов,

№	Вид разрешенного использования земельных участков и объектов капитального строительства, код согласно классификатору	Объекты капитального строительства, разрешенные для размещения на земельных участках
		художественных галерей, домов культуры, библиотек, кинотеатров и кинозалов, театров, филармоний, планетариев; устройство площадок для празднеств и гуляний; размещение зданий и сооружений для размещения цирков, зверинцев, зоопарков, океанариумов
3.8	Общественное управление	Размещение объектов капитального строительства, предназначенных для размещения органов государственной власти, органов местного самоуправления, судов, а также организаций, непосредственно обеспечивающих их деятельность; размещение объектов капитального строительства, предназначенных для размещения органов управления политических партий, профессиональных и отраслевых союзов, творческих союзов и иных общественных объединений граждан по отраслевому или политическому признаку; размещение объектов капитального строительства для дипломатических представительств иностранных государств и консульских учреждений в Российской Федерации
3.9	Обеспечение научной деятельности	Размещение объектов капитального строительства для проведения научных исследований и изысканий, испытаний опытных промышленных образцов, для размещения организаций, осуществляющих научные изыскания, исследования и разработки (научно-исследовательские институты, проектные институты, научные центры, опытно-конструкторские центры, государственные академии наук, в том числе отраслевые), проведения научной и селекционной работы, ведения сельского и лесного хозяйства для получения ценных с научной точки зрения образцов растительного и животного мира
4.0	Предпринимательство	Размещение объектов капитального строительства в целях прибыли на основании торговой, банковской и иной предпринимательской деятельности
4.1	Деловое управление	Размещение объектов капитального строительства с целью: размещения объектов управленческой деятельности, не связанной с государственным или муниципальным управлением и оказанием услуг, а также с целью обеспечения совершения сделок, не требующих передачи товара в момент их совершения между организациями, в том числе биржевая деятельность (за исключением банковской и страховой деятельности)

№	Вид разрешенного использования земельных участков и объектов капитального строительства, код согласно классификатору	Объекты капитального строительства, разрешенные для размещения на земельных участках
4.2	Объекты торговли (торговые центры, торгово-развлекательные центры (комплексы))	Размещение объектов капитального строительства, общей площадью свыше 5000 кв. м с целью размещения одной или нескольких организаций, осуществляющих продажу товаров, и (или) оказание услуг в соответствии с содержанием видов разрешенного использования с кодами 4.5 - 4.9; размещение гаражей и (или) стоянок для автомобилей сотрудников и посетителей торгового центра
4.3	Рынки	Размещение объектов капитального строительства, сооружений, предназначенных для организации постоянной или временной торговли (ярмарка, рынок, базар), с учетом того, что каждое из торговых мест не располагает торговой площадью более 200 кв. м; размещение гаражей и (или) стоянок для автомобилей сотрудников и посетителей рынка
4.4	Магазины	Размещение объектов капитального строительства, предназначенных для продажи товаров, торговая площадь которых составляет до 5000 кв. м
4.5	Банковская и страховая деятельность	Размещение объектов капитального строительства, предназначенных для размещения организаций, оказывающих банковские и страховые
4.6	Общественное питание	Размещение объектов капитального строительства в целях устройства мест общественного питания (рестораны, кафе, столовые, закусочные, бары)
4.7	Гостиничное обслуживание	Размещение гостиниц, а также иных зданий, используемых с целью извлечения предпринимательской выгоды из предоставления жилого помещения для временного проживания в них
4.8	Развлечения	Размещение объектов капитального строительства, предназначенных для размещения: дискотек и танцевальных площадок, ночных клубов, аквапарков, боулинга, аттракционов, ипподромов, игровых автоматов (кроме игрового оборудования, используемого для проведения азартных игр) и игровых площадок; в игорных зонах также допускается размещение игорных заведений, залов игровых автоматов, используемых для проведения азартных игр, и игровых столов, а также размещение гостиниц и заведений общественного питания для посетителей игорных зон
4.9	Обслуживание автотранспорта	Размещение постоянных или временных гаражей с несколькими стояночными местами, стоянок (парковок), гаражей, в том числе многоярусных

№	Вид разрешенного использования земельных участков и объектов капитального строительства, код согласно классификатору	Объекты капитального строительства, разрешенные для размещения на земельных участках
5.0	Отдых (рекреация)	Обустройство мест для занятия спортом, физической культурой, пешими или верховыми прогулками, отдыха и туризма, наблюдения за природой, пикников, охоты, рыбалки и иной деятельности; создание и уход за парками, городскими лесами, садами и скверами, прудами, озерами, водохранилищами, пляжами, береговыми полосами водных объектов общего пользования, а также обустройство мест отдыха в них.
5.1	Спорт	Размещение объектов капитального строительства в качестве спортивных клубов, спортивных залов, бассейнов, устройство площадок для занятия спортом и физкультурой (беговые дорожки, спортивные сооружения, теннисные корты, поля для спортивной игры. <i>За исключением:</i> автодромы, мотодромы, трамплины, трассы и спортивные стрельбища), в том числе водным (причалы и сооружения, необходимые для водных видов спорта и хранения соответствующего инвентаря);
8.3	Обеспечение внутреннего правопорядка	Размещение объектов капитального строительства, необходимых для подготовки и поддержания в готовности органов внутренних дел и спасательных служб, в которых существует военизированная служба; размещение объектов гражданской обороны, за исключением объектов гражданской обороны, являющихся частями производственных зданий
9.2.1	Санаторная деятельность	Размещение санаториев и профилакториев, обеспечивающих оказание услуги по лечению и оздоровлению населения; обустройство лечебно-оздоровительных местностей (пляжи, бюветы, места добычи целебной грязи); размещение лечебно-оздоровительных лагерей
11.0	Водные объекты	–
11.1	Общее пользование водными объектами	–
11.2	Специальное пользование водными объектами	–
	Условно разрешенные	
2.6	Многоэтажная жилая застройка (высотная застройка)	Размещение жилых домов, предназначенных для разделения на квартиры, каждая из которых пригодна для постоянного проживания (жилые дома высотой девять и выше этажей, включая подземные, разделенных на двадцать и более квартир); благоустройство и озеленение придомовых территорий; обустройство спортивных и детских площадок, хозяйственных площадок; размещение подземных гаражей и наземных автостоянок, размещение объектов

№	Вид разрешенного использования земельных участков и объектов капитального строительства, код согласно классификатору	Объекты капитального строительства, разрешенные для размещения на земельных участках
		обслуживания жилой застройки во встроенных, пристроенных и встроенно-пристроенных помещениях многоквартирного дома в отдельных помещениях дома, если площадь таких помещений в многоквартирном доме не составляет более 15% от общей площади дома
3.5	Образование и просвещение	Размещение объектов капитального строительства, предназначенных для воспитания, образования и просвещения (детские ясли, детские сады, школы, лицеи, гимназии, профессиональные технические училища, колледжи, художественные, музыкальные школы и училища, образовательные кружки, общества знаний, институты, университеты, организации по переподготовке и повышению квалификации специалистов и иные организации, осуществляющие деятельность по воспитанию, образованию и просвещению). Содержание данного вида разрешенного использования включает в себя содержание видов разрешенного использования с кодами 3.5.1 - 3.5.2
3.7	Религиозное использование	Размещение объектов капитального строительства, предназначенных для отправления религиозных обрядов (церкви, соборы, храмы, часовни, монастыри, мечети, молельные дома); размещение объектов капитального строительства, предназначенных для постоянного местонахождения духовных лиц, паломников и послушников в связи с осуществлением ими религиозной службы, а также для осуществления благотворительной и религиозной образовательной деятельности (монастыри, скиты, воскресные школы, семинарии, духовные училища)
	Вспомогательные	
3.1	Коммунальное обслуживание	Размещение объектов капитального строительства в целях обеспечения физических и юридических лиц коммунальными услугами, в частности: поставки воды, тепла, электричества, газа, предоставления услуг связи, отвода канализационных стоков, очистки и уборки объектов недвижимости (котельных, водозаборов, очистных сооружений, насосных станций, водопроводов, линий электропередач, трансформаторных подстанций, газопроводов, линий связи, телефонных станций, канализаций, стоянок, гаражей и мастерских для обслуживания уборочной и аварийной техники, а также зданий или помещений,

№	Вид разрешенного использования земельных участков и объектов капитального строительства, код согласно классификатору	Объекты капитального строительства, разрешенные для размещения на земельных участках
		предназначенных для приема физических и юридических лиц в связи с предоставлением им коммунальных услуг)
12.0	Земельные участки (территории) общего пользования	Размещение объектов улично-дорожной сети, автомобильных дорог и пешеходных тротуаров в границах населенных пунктов, пешеходных переходов, набережных, береговых полос водных объектов общего пользования, скверов, бульваров, площадей, проездов, малых архитектурных форм благоустройства

3. Предельные размеры земельных участков и предельные параметры разрешенного строительства, реконструкции объектов капитального строительства для территориальной зоны ТД-1:

№	Параметры	Предельные значения
1.	Минимальная площадь земельного участка	не устанавливается
2.	Максимальная высота	устанавливается в соответствии с нормативами по противопожарной безопасности и инсоляции
	- для объектов учреждений детского дошкольного образования	3 этажа
	- для объектов учреждений начального и среднего образования	4 этажа
	- для иных зданий, строений, сооружений	не устанавливается
3.	Минимальные отступы зданий, строений, сооружений от границ земельных участков	
	- стен зданий без окон	на расстоянии, обеспечивающем нормативную инсоляцию и освещенность на высоте 6 метров по границам сопряженных земельных участков (кроме участков, не предназначенных для строительства зданий)
	- стен зданий с окнами	на расстоянии, обеспечивающем нормативную инсоляцию и освещенность на высоте 6 метров по границам сопряженных земельных участков (кроме участков, не предназначенных для строительства зданий), но не менее 10 метров
4.	Минимальная доля озелененной территории земельного участка	устанавливается в соответствии со статьей 30 Правил землепользования и застройки
5.	Минимальное количество машино-мест для хранения индивидуального автотранспорта на территории земельного участка	устанавливается в соответствии со статьей 32 Правил землепользования и застройки
6.	Минимальное количество мест на погрузочно-разгрузочных площадках на территории земельного участка	устанавливается в соответствии со статьей 33 Правил землепользования и застройки
7.	Максимальный класс опасности (по классификации СанПиН) объектов капитального строительства размещаемых на территории зоны	V (за исключением автовокзалов и объектов внутригородского транспорта)

Статья 40. Зона застройки объектами социально-культурного назначения

1. Кодовое обозначение: ТД-2

2. Виды разрешенного использования земельных участков и объектов капитального строительства:

Код	Вид разрешенного использования земельных участков и объектов капитального строительства, код согласно классификатору	Объекты капитального строительства, разрешенные для размещения на земельных участках
	Основные	
3.5	Образование и просвещение	Размещение объектов капитального строительства, предназначенных для воспитания, образования и просвещения (детские ясли, детские сады, школы, лицеи, гимназии, профессиональные технические училища, колледжи, художественные, музыкальные школы и училища, образовательные кружки, общества знаний, институты, университеты, организации по переподготовке и повышению квалификации специалистов и иные организации, осуществляющие деятельность по воспитанию, образованию и просвещению)
3.6	Культурное развитие	Размещение объектов капитального строительства, предназначенных для размещения в них музеев, выставочных залов, художественных галерей, домов культуры, библиотек, кинотеатров и кинозалов, театров, филармоний, планетариев; устройство площадок для празднеств и гуляний; размещение зданий и сооружений для размещения цирков, зверинцев, зоопарков, океанариумов
3.9	Обеспечение научной деятельности	Размещение объектов капитального строительства для проведения научных исследований и изысканий, испытаний опытных промышленных образцов, для размещения организаций, осуществляющих научные изыскания, исследования и разработки (научно-исследовательские институты, проектные институты, научные центры, опытно-конструкторские центры, государственные академии наук, в том числе отраслевые), проведения научной и селекционной работы, ведения сельского и лесного хозяйства для получения ценных с научной точки зрения образцов растительного и животного мира
5.1	Спорт	Размещение объектов капитального строительства в качестве спортивных клубов, спортивных залов, бассейнов, устройство площадок для занятия спортом и физкультурой (беговые дорожки, спортивные сооружения, теннисные корты, поля для спортивной игры. За исключением : автодромы, мотодромы, трамплины, трассы и спортивные стрельбища), в том числе водным (причалы и сооружения,

Код	Вид разрешенного использования земельных участков и объектов капитального строительства, код согласно классификатору	Объекты капитального строительства, разрешенные для размещения на земельных участках
		необходимые для водных видов спорта и хранения соответствующего инвентаря);
11.0	Водные объекты	–
11.1	Общее пользование водными объектами	–
11.2	Специальное пользование водными объектами	–
	Условно разрешенные	
5.2	Природно-познавательный туризм	Размещение баз и палаточных лагерей для проведения походов и экскурсий по ознакомлению с природой, пеших и конных прогулок, устройство троп и дорожек, размещение щитов с познавательными сведениями об окружающей природной среде; осуществление необходимых природоохранных и природовосстановительных мероприятий
	Вспомогательные	
3.1	Коммунальное обслуживание	Размещение объектов капитального строительства в целях обеспечения физических и юридических лиц коммунальными услугами, в частности: поставки воды, тепла, электричества, газа, предоставления услуг связи, отвода канализационных стоков, очистки и уборки объектов недвижимости (котельных, водозаборов, очистных сооружений, насосных станций, водопроводов, линий электропередач, трансформаторных подстанций, газопроводов, линий связи, телефонных станций, канализаций, стоянок, гаражей и мастерских для обслуживания уборочной и аварийной техники, а также зданий или помещений, предназначенных для приема физических и юридических лиц в связи с предоставлением им коммунальных услуг)
4.9	Обслуживание автотранспорта	Размещение постоянных или временных гаражей с несколькими стояночными местами, стоянок (парковок), гаражей, в том числе многоярусных
12.0	Земельные участки (территории) общего пользования	Размещение объектов улично-дорожной сети, автомобильных дорог и пешеходных тротуаров в границах населенных пунктов, пешеходных переходов, набережных, береговых полос водных объектов общего пользования, скверов, бульваров, площадей, проездов, малых архитектурных форм благоустройства

3. Предельные размеры земельных участков и предельные параметры разрешенного строительства, реконструкции объектов капитального строительства:

№	Параметры	Предельные значения
---	-----------	---------------------

№	Параметры	Предельные значения
1.	Минимальная площадь земельного участка	не менее суммы площади, занимаемой существующим или размещаемым на земельном участке объектом капитального строительства и озелененными территориями, автостоянками, проездами и иными вспомогательными объектами, предназначенными для его обслуживания и эксплуатации, требуемыми в соответствии с Правилами землепользования и застройки, техническими регламентами и нормативами градостроительного проектирования
2.	Максимальная высота	
	- для объектов учреждений детского дошкольного образования	3 этажа
	- для объектов учреждений начального и среднего образования	4 этажа
	- для иных зданий, строений, сооружений	не устанавливается
3.	Минимальные отступы от границ земельных участков	
	- для стен зданий без окон	на расстоянии, обеспечивающем нормативную инсоляцию и освещенность на высоте 6 метров по границам сопряженных земельных участков (кроме участков, не предназначенных для строительства зданий)
	- для стен зданий с окнами	на расстоянии, обеспечивающем нормативную инсоляцию и освещенность на высоте 6 метров по границам сопряженных земельных участков (кроме участков, не предназначенных для строительства зданий), но не менее 10 метров
4.	Минимальная доля озелененной территории земельного участка	устанавливается в соответствии со статьей 30 Правил землепользования и застройки
5.	Минимальное количество машино-мест для хранения индивидуального автотранспорта на территории земельного участка	устанавливается в соответствии со статьей 32 Правил землепользования и застройки
6.	Минимальное количество мест на погрузочно-разгрузочных площадках на территории земельного участка	устанавливается в соответствии со статьей 33 Правил землепользования и застройки
7.	Максимальный класс опасности (по классификации СанПиН) объектов капитального строительства размещаемых на территории зоны	V

§3. Производственные зоны

Статья 41. Зона объектов производственного (IV-V классов), транспортно-логистического, складского назначения, инженерной инфраструктуры

1. Кодовое обозначение: ТП-1

2. Виды разрешенного использования земельных участков и объектов капитального строительства:

Код	Вид разрешенного использования земельных участков и объектов капитального строительства, код согласно классификатору	Объекты капитального строительства, разрешенные для размещения на земельных участках
	Основные	
3.1	Коммунальное обслуживание	Размещение объектов капитального строительства в целях обеспечения физических и юридических лиц коммунальными услугами, в частности: поставки воды, тепла, электричества, газа, предоставления услуг связи, отвода канализационных стоков, очистки и уборки объектов недвижимости (котельных, водозаборов, очистных сооружений, насосных станций, водопроводов, линий электропередач, трансформаторных подстанций, газопроводов, линий связи, телефонных станций, канализаций, стоянок, гаражей и мастерских для обслуживания уборочной и аварийной техники, а также зданий или помещений, предназначенных для приема физических и юридических лиц в связи с предоставлением им коммунальных услуг)
3.9	Обеспечение научной деятельности	Размещение объектов капитального строительства для проведения научных исследований и изысканий, испытаний опытных промышленных образцов, для размещения организаций, осуществляющих научные изыскания, исследования и разработки (научно-исследовательские институты, проектные институты, научные центры, опытно-конструкторские центры, государственные академии наук, в том числе отраслевые), проведения научной и селекционной работы, ведения сельского и лесного хозяйства для получения ценных с научной точки зрения образцов растительного и животного мира
4.0	Предпринимательство	Размещение объектов капитального строительства в целях извлечения прибыли на основании торговой, банковской и иной предпринимательской деятельности.
4.1	Деловое управление	Размещение объектов капитального строительства с целью: размещения объектов управленческой деятельности, не связанной с государственным или муниципальным управлением и оказанием услуг, а также с целью обеспечения совершения сделок, не требующих передачи товара в момент их совершения между организациями, в том числе биржевая деятельность (за исключением банковской и страховой деятельности)
4.9	Обслуживание автотранспорта	Размещение постоянных или временных гаражей с несколькими стояночными местами, стоянок (парковок), гаражей, в том числе многоярусных
4.9.1	Объекты придорожного сервиса	Размещение автозаправочных станций (бензиновых, газовых); размещение магазинов сопутствующей

Код	Вид разрешенного использования земельных участков и объектов капитального строительства, код согласно классификатору	Объекты капитального строительства, разрешенные для размещения на земельных участках
		торговли, зданий для организации общественного питания в качестве объектов придорожного сервиса; предоставление гостиничных услуг в качестве придорожного сервиса; размещение автомобильных моек и прачечных для автомобильных принадлежностей, мастерских, предназначенных для ремонта и обслуживания автомобилей и прочих объектов придорожного сервиса
6.2.1	Автомобилестроительная промышленность	Не выше IV-V класса опасности. Размещение объектов капитального строительства, предназначенных для производства транспортных средств и оборудования, производства автомобилей, производства автомобильных кузовов, производства прицепов, полуприцепов и контейнеров, предназначенных для перевозки одним или несколькими видами транспорта, производства частей и принадлежностей автомобилей и их двигателей
6.3	Легкая промышленность	Не выше IV-V класса опасности. Размещение объектов капитального строительства, предназначенных для текстильной, фарфоро-фаянсовой, электронной промышленности
6.3.1	Фармацевтическая промышленность	Не выше IV-V класса опасности. Размещение объектов капитального строительства, предназначенных для фармацевтического производства, в том числе объектов, в отношении которых предусматривается установление охранных или санитарно-защитных зон
6.4	Пищевая промышленность	Не выше IV-V класса опасности. Размещение объектов пищевой промышленности, по переработке сельскохозяйственной продукции способом, приводящим к их переработке в иную продукцию (консервирование, копчение, хлебопечение), в том числе для производства напитков, алкогольных напитков и табачных изделий
6.6	Строительная промышленность	Не выше IV-V класса опасности. Размещение объектов капитального строительства, предназначенных для производства: строительных материалов (кирпичей, пиломатериалов, цемента, крепежных материалов), бытового и строительного газового и сантехнического оборудования, лифтов и подъемников, столярной продукции, сборных домов или их частей и тому подобной продукции
6.7	Энергетика	Размещение объектов гидроэнергетики,

Код	Вид разрешенного использования земельных участков и объектов капитального строительства, код согласно классификатору	Объекты капитального строительства, разрешенные для размещения на земельных участках
		<p>тепловых станций и других электростанций, размещение обслуживающих и вспомогательных для электростанций сооружений (золоотвалов, гидротехнических сооружений);</p> <p>размещение объектов электросетевого хозяйства, за исключением объектов энергетики, размещение которых предусмотрено содержанием вида разрешенного использования с кодом 3.1</p>
6.9	Склады	<p>Не выше IV - V классов опасности</p> <p>Размещение сооружений, имеющих назначение по временному хранению, распределению и перевалке грузов (за исключением хранения стратегических запасов), не являющихся частями производственных комплексов, на которых был создан груз: промышленные базы, склады, погрузочные терминалы и доки, нефтехранилища и нефтеналивные станции, газовые хранилища и обслуживающие их газоконденсатные и газоперекачивающие станции, элеваторы и продовольственные склады, за исключением железнодорожных перевалочных складов</p>
6.11	Целлюлозно-бумажная промышленность	<p>Не выше IV-V класса опасности.</p> <p>Размещение объектов капитального строительства, предназначенных для целлюлозно-бумажного производства, производства целлюлозы, древесной массы, бумаги, картона и изделий из них, издательской и полиграфической деятельности, тиражирования записанных носителей информации</p>
7.1	Железнодорожный транспорт	<p>Размещение железнодорожных путей; размещение, зданий и сооружений, в том числе железнодорожных вокзалов и станций, а также устройств и объектов, необходимых для эксплуатации, содержания, строительства, реконструкции, ремонта наземных и подземных зданий, сооружений, устройств и других объектов железнодорожного транспорта; размещение погрузочно-разгрузочных площадок, прирельсовых складов (за исключением складов горюче-смазочных материалов и автозаправочных станций любых типов, а также складов, предназначенных для хранения опасных веществ и материалов, не предназначенных непосредственно для обеспечения железнодорожных перевозок) и иных объектов при условии соблюдения требований безопасности движения, установленных федеральными законами; размещение наземных сооружений</p>

Код	Вид разрешенного использования земельных участков и объектов капитального строительства, код согласно классификатору	Объекты капитального строительства, разрешенные для размещения на земельных участках
		метрополитена, в том числе посадочных станций, вентиляционных шахт; размещение наземных сооружений для трамвайного сообщения и иных специальных дорог (канатных, монорельсовых, фуникулеров)
7.2	Автомобильный транспорт	Размещение автомобильных дорог и технически связанных с ними сооружений; размещение зданий и сооружений, предназначенных для обслуживания пассажиров, а также обеспечивающие работу транспортных средств, размещение объектов, предназначенных для размещения постов органов внутренних дел, ответственных за безопасность дорожного движения; оборудование земельных участков для стоянок автомобильного транспорта, а также для размещения депо (устройства мест стоянок) автомобильного транспорта, осуществляющего перевозки людей по установленному маршруту
8.3	Обеспечение внутреннего правопорядка	Размещение объектов капитального строительства, необходимых для подготовки и поддержания в готовности органов внутренних дел и спасательных служб, в которых существует военизированная служба; размещение объектов гражданской обороны, за исключением объектов гражданской обороны, являющихся частями производственных зданий
11.0	Водные объекты	–
11.1	Общее пользование водными объектами	–
11.2	Специальное пользование водными объектами	–
	Условно разрешенные	
3.3	Бытовое обслуживание	Размещение объектов капитального строительства, предназначенных для оказания населению или организациям бытовых услуг (мастерские мелкого ремонта, ателье, бани, парикмахерские, прачечные, химчистки, похоронные бюро)
3.4.1	Амбулаторно-поликлиническое обслуживание	Размещение объектов капитального строительства, предназначенных для оказания гражданам амбулаторно-поликлинической медицинской помощи (поликлиники, фельдшерские пункты, пункты здравоохранения, центры матери и ребенка, диагностические центры, молочные кухни, станции донорства крови, клинические лаборатории)
3.5.2	Среднее и высшее профессиональное образование	Размещение объектов капитального строительства, предназначенных для профессионального образования и просвещения (профессиональные технические училища, колледжи, художественные, музыкальные

Код	Вид разрешенного использования земельных участков и объектов капитального строительства, код согласно классификатору	Объекты капитального строительства, разрешенные для размещения на земельных участках
		училища, общества знаний, институты, университеты, организации по переподготовке и повышению квалификации специалистов и иные организации, осуществляющие деятельность по образованию и просвещению)
3.7	Религиозное использование	Размещение объектов капитального строительства, предназначенных для отправления религиозных обрядов (церкви, соборы, храмы, часовни, монастыри, мечети, молельные дома); размещение объектов капитального строительства, предназначенных для постоянного местонахождения духовных лиц, паломников и послушников в связи с осуществлением ими религиозной службы, а также для осуществления благотворительной и религиозной образовательной деятельности (монастыри, скиты, воскресные школы, семинарии, духовные училища)
3.8	Общественное управление	Размещение объектов капитального строительства, предназначенных для размещения органов государственной власти, органов местного самоуправления, судов, а также организаций, непосредственно обеспечивающих их деятельность; размещение объектов капитального строительства, предназначенных для размещения органов управления политических партий, профессиональных и отраслевых союзов, творческих союзов и иных общественных объединений граждан по отраслевому или политическому признаку; размещение объектов капитального строительства для дипломатических представительств иностранных государств и консульских учреждений в Российской Федерации
3.10	Ветеринарное обслуживание	Размещение объектов капитального строительства, предназначенных для оказания ветеринарных услуг, содержания или разведения животных, не являющихся сельскохозяйственными, под надзором человека.
6.8	Связь	Размещение объектов связи, радиовещания, телевидения, включая воздушные радиорелейные, надземные и подземные кабельные линии связи, линии радиофикации, антенные поля, усилительные пункты на кабельных линиях связи, инфраструктуру спутниковой связи и телерадиовещания, за исключением объектов связи, размещение которых предусмотрено содержанием вида разрешенного использования с кодом 3.1

Код	Вид разрешенного использования земельных участков и объектов капитального строительства, код согласно классификатору	Объекты капитального строительства, разрешенные для размещения на земельных участках
7.5	Трубопроводный транспорт	Размещение нефтепроводов, водопроводов, газопроводов и иных трубопроводов, а также иных зданий и сооружений, необходимых для эксплуатации названных трубопроводов
	Вспомогательные	
1.17	Питомники	Выращивание и реализация подроста деревьев и кустарников, используемых в сельском хозяйстве, а также иных сельскохозяйственных культур для получения рассады и семян; размещение сооружений, необходимых для указанных видов сельскохозяйственного производства
12.0	Земельные участки (территории) общего пользования	Размещение объектов улично-дорожной сети, автомобильных дорог и пешеходных тротуаров в границах населенных пунктов, пешеходных переходов, набережных, береговых полос водных объектов общего пользования, скверов, бульваров, площадей, проездов, малых архитектурных форм благоустройства

3. Предельные размеры земельных участков и предельные параметры разрешенного строительства, реконструкции объектов капитального строительства:

№	Параметры	Предельные значения
1.	Минимальная площадь земельного участка	не менее суммы площади, занимаемой существующим или размещаемым на земельном участке объектом капитального строительства и озелененными территориями, автостоянками, проездами и иными вспомогательными объектами, предназначенными для его обслуживания и эксплуатации, требуемыми в соответствии с Правилами землепользования и застройки, техническими регламентами и нормативами градостроительного проектирования
2.	Максимальное количество этажей зданий, строений, сооружений на территории земельного участка	не устанавливается
3.	Предельная (максимальная и/или минимальная) высота зданий, строений, сооружений на территории земельного участка, в случае если значение не указано на схеме границ действия градостроительных регламентов в части предельной высоты зданий, строений и сооружений	не устанавливается
4.	Максимальный класс опасности (по санитарной классификации) объектов капитального строительства	IV
5.	Минимальная доля озелененной территории земельного участка	устанавливается в соответствии со статьей 30 Правил землепользования и застройки

№	Параметры	Предельные значения
6.	Минимальное количество машино-мест для хранения индивидуального автотранспорта на территории земельного участка	устанавливается в соответствии со статьей 32 Правил землепользования и застройки
7.	Минимальное количество мест на погрузочно-разгрузочных площадках на территории земельного участка	устанавливается в соответствии со статьей 33 Правил землепользования и застройки

Статья 42. Зона объектов производственного (III-V классов), транспортно-логистического, складского назначения, инженерной инфраструктуры

1. Кодовое обозначение: ТП-2

2. Виды разрешенного использования земельных участков и объектов капитального строительства:

Код	Вид разрешенного использования земельных участков и объектов капитального строительства, код согласно классификатору	Объекты капитального строительства, разрешенные для размещения на земельных участках
	Основные	
3.1	Коммунальное обслуживание	Размещение объектов капитального строительства в целях обеспечения физических и юридических лиц коммунальными услугами, в частности: поставки воды, тепла, электричества, газа, предоставления услуг связи, отвода канализационных стоков, очистки и уборки объектов недвижимости (котельных, водозаборов, очистных сооружений, насосных станций, водопроводов, линий электропередач, трансформаторных подстанций, газопроводов, линий связи, телефонных станций, канализаций, стоянок, гаражей и мастерских для обслуживания уборочной и аварийной техники, а также зданий или помещений, предназначенных для приема физических и юридических лиц в связи с предоставлением им коммунальных услуг)
3.9	Обеспечение научной деятельности	Размещение объектов капитального строительства для проведения научных исследований и изысканий, испытаний опытных промышленных образцов, для размещения организаций, осуществляющих научные изыскания, исследования и разработки (научно-исследовательские институты, проектные институты, научные центры, опытно-конструкторские центры, государственные академии наук, в том числе отраслевые), проведения научной и селекционной работы, ведения сельского и лесного хозяйства для получения ценных с научной точки зрения образцов растительного и животного мира
4.1	Деловое управление	Размещение объектов капитального строительства с целью: размещения объектов управленческой деятельности, не связанной с государственным или муниципальным управлением и оказанием услуг, а также с целью

Код	Вид разрешенного использования земельных участков и объектов капитального строительства, код согласно классификатору	Объекты капитального строительства, разрешенные для размещения на земельных участках
		обеспечения совершения сделок, не требующих передачи товара в момент их совершения между организациями, в том числе биржевая деятельность (за исключением банковской и страховой деятельности)
4.2	Объекты торговли (торговые центры, торгово-развлекательные центры (комплексы))	Размещение объектов капитального строительства, общей площадью свыше 5000 кв. м с целью размещения одной или нескольких организаций, осуществляющих продажу товаров, и (или) оказание услуг в соответствии с содержанием видов разрешенного использования с кодами 4.5 - 4.9; размещение гаражей и (или) стоянок для автомобилей сотрудников и посетителей торгового центра
4.9	Обслуживание автотранспорта	Размещение постоянных или временных гаражей с несколькими стояночными местами, стоянок (парковок), гаражей, в том числе многоярусных
4.9.1	Объекты придорожного сервиса	Размещение автозаправочных станций (бензиновых, газовых); размещение магазинов сопутствующей торговли, зданий для организации общественного питания в качестве объектов придорожного сервиса; предоставление гостиничных услуг в качестве придорожного сервиса; размещение автомобильных моек и прачечных для автомобильных принадлежностей, мастерских, предназначенных для ремонта и обслуживания автомобилей и прочих объектов придорожного сервиса
6.2.1	Автомобилестроительная промышленность	Не выше III-V класса опасности. Размещение объектов капитального строительства, предназначенных для производства транспортных средств и оборудования, производства автомобилей, производства автомобильных кузовов, производства прицепов, полуприцепов и контейнеров, предназначенных для перевозки одним или несколькими видами транспорта, производства частей и принадлежностей автомобилей и их двигателей
6.3	Легкая промышленность	Не выше III-V класса опасности. Размещение объектов капитального строительства, предназначенных для текстильной, фарфоро-фаянсовой, электронной промышленности
6.3.1	Фармацевтическая промышленность	Не выше III-V класса опасности. Размещение объектов капитального строительства, предназначенных для фармацевтического производства, в том числе объектов, в отношении которых

Код	Вид разрешенного использования земельных участков и объектов капитального строительства, код согласно классификатору	Объекты капитального строительства, разрешенные для размещения на земельных участках
		предусматривается установление охранных или санитарно-защитных зон
6.4	Пищевая промышленность	Не выше III-V класса опасности. Размещение объектов пищевой промышленности, по переработке сельскохозяйственной продукции способом, приводящим к их переработке в иную продукцию (консервирование, копчение, хлебопечение), в том числе для производства напитков, алкогольных напитков и табачных изделий
6.6	Строительная промышленность	Не выше III-V класса опасности. Размещение объектов капитального строительства, предназначенных для производства: строительных материалов (кирпичей, пиломатериалов, цемента, крепежных материалов), бытового и строительного газового и сантехнического оборудования, лифтов и подъемников, столярной продукции, сборных домов или их частей и тому подобной продукции
6.7	Энергетика	Размещение объектов гидроэнергетики, тепловых станций и других электростанций, размещение обслуживающих и вспомогательных для электростанций сооружений (золоотвалов, гидротехнических сооружений); размещение объектов электросетевого хозяйства, за исключением объектов энергетики, размещение которых предусмотрено содержанием вида разрешенного использования с кодом 3.1
6.9	Склады	Не выше III - V классов опасности Размещение сооружений, имеющих назначение по временному хранению, распределению и перевалке грузов (за исключением хранения стратегических запасов), не являющихся частями производственных комплексов, на которых был создан груз: промышленные базы, склады, погрузочные терминалы и доки, нефтехранилища и нефтеналивные станции, газовые хранилища и обслуживающие их газоконденсатные и газоперекачивающие станции, элеваторы и продовольственные склады, за исключением железнодорожных перевалочных складов
6.11	Целлюлозно-бумажная промышленность	Не выше III-V класса опасности. Размещение объектов капитального строительства, предназначенных для целлюлозно-бумажного производства, производства целлюлозы, древесной массы, бумаги, картона и изделий из них, издательской и полиграфической деятельности,

Код	Вид разрешенного использования земельных участков и объектов капитального строительства, код согласно классификатору	Объекты капитального строительства, разрешенные для размещения на земельных участках
		тиражирования записанных носителей информации
7.1	Железнодорожный транспорт	Размещение железнодорожных путей; размещение, зданий и сооружений, в том числе железнодорожных вокзалов и станций, а также устройств и объектов, необходимых для эксплуатации, содержания, строительства, реконструкции, ремонта наземных и подземных зданий, сооружений, устройств и других объектов железнодорожного транспорта; размещение погрузочно-разгрузочных площадок, прирельсовых складов (за исключением складов горюче-смазочных материалов и автозаправочных станций любых типов, а также складов, предназначенных для хранения опасных веществ и материалов, не предназначенных непосредственно для обеспечения железнодорожных перевозок) и иных объектов при условии соблюдения требований безопасности движения, установленных федеральными законами; размещение наземных сооружений метрополитена, в том числе посадочных станций, вентиляционных шахт; размещение наземных сооружений для трамвайного сообщения и иных специальных дорог (канатных, монорельсовых, фуникулеров)
7.2	Автомобильный транспорт	Размещение автомобильных дорог и технически связанных с ними сооружений; размещение зданий и сооружений, предназначенных для обслуживания пассажиров, а также обеспечивающие работу транспортных средств, размещение объектов, предназначенных для размещения постов органов внутренних дел, ответственных за безопасность дорожного движения; оборудование земельных участков для стоянок автомобильного транспорта, а также для размещения депо (устройства мест стоянок) автомобильного транспорта, осуществляющего перевозки людей по установленному маршруту
8.3	Обеспечение внутреннего правопорядка	Размещение объектов капитального строительства, необходимых для подготовки и поддержания в готовности органов внутренних дел и спасательных служб, в которых существует военизированная служба; размещение объектов гражданской обороны, за исключением объектов гражданской обороны, являющихся частями производственных зданий
11.0	Водные объекты	–
11.1	Общее пользование водными объектами	–
11.2	Специальное пользование водными объектами	–

Код	Вид разрешенного использования земельных участков и объектов капитального строительства, код согласно классификатору	Объекты капитального строительства, разрешенные для размещения на земельных участках
	Условно разрешенные	
7.5	Трубопроводный транспорт	Размещение нефтепроводов, водопроводов, газопроводов и иных трубопроводов, а также иных зданий и сооружений, необходимых для эксплуатации названных трубопроводов
12.2	Специальная деятельность	Размещение, хранение, захоронение, утилизация, накопление, обработка, обезвреживание отходов производства и потребления, медицинских отходов, биологических отходов, радиоактивных отходов, веществ, разрушающих озоновый слой, а также размещение объектов размещения отходов, захоронения, хранения, обезвреживания таких отходов (скотомогильников, мусоросжигательных и мусороперерабатывающих заводов, полигонов по захоронению и сортировке бытового мусора и отходов, мест сбора вещей для их вторичной переработки)
	Вспомогательные	
1.17	Питомники	Выращивание и реализация подраста деревьев и кустарников, используемых в сельском хозяйстве, а также иных сельскохозяйственных культур для получения рассады и семян; размещение сооружений, необходимых для указанных видов сельскохозяйственного производства
12.0	Земельные участки (территории) общего пользования	Размещение объектов улично-дорожной сети, автомобильных дорог и пешеходных тротуаров в границах населенных пунктов, пешеходных переходов, набережных, береговых полос водных объектов общего пользования, скверов, бульваров, площадей, проездов, малых архитектурных форм благоустройства

3. Предельные размеры земельных участков и предельные параметры разрешенного строительства, реконструкции объектов капитального строительства:

№	Параметры	Предельные значения
1.	Минимальная площадь земельного участка	не менее суммы площади, занимаемой существующим или размещаемым на земельном участке объектом капитального строительства и озелененными территориями, автостоянками, проездами и иными вспомогательными объектами, предназначенными для его обслуживания и эксплуатации, требуемыми в соответствии с Правилами землепользования и застройки, техническими регламентами и нормативами градостроительного проектирования
2.	Максимальное количество этажей зданий, строений, сооружений на территории земельного участка	не устанавливается

№	Параметры	Предельные значения
3.	Предельная (максимальная и/или минимальная) высота зданий, строений, сооружений на территории земельного участка, в случае если значение не указано на схеме границ действия градостроительных регламентов в части предельной высоты зданий, строений и сооружений	не устанавливается
4.	Максимальный класс опасности (по санитарной классификации) объектов капитального строительства	III
5.	Минимальная доля озелененной территории земельного участка	устанавливается в соответствии со статьей 30 Правил землепользования и застройки
6.	Минимальное количество машино-мест для хранения индивидуального автотранспорта на территории земельного участка	устанавливается в соответствии со статьей 32 Правил землепользования и застройки
7.	Минимальное количество мест на погрузочно-разгрузочных площадках на территории земельного участка	устанавливается в соответствии со статьей 33 Правил землепользования и застройки

§4. Зоны рекреационного назначения

Статья 43. Зона плоскостных спортивных сооружений

1. Кодовое обозначение: TP-1

2. Виды разрешенного использования земельных участков и объектов капитального строительства:

Код	Виды разрешенного использования земельных участков и объектов капитального строительства, код согласно классификатору	Объекты капитального строительства, разрешенные для размещения на земельных участках
1	Основные	
4.6	Общественное питание	Размещение объектов капитального строительства в целях устройства мест общественного питания (рестораны, кафе, столовые, закусочные, бары)
4.7	Гостиничное обслуживание	Размещение гостиниц, а также иных зданий, используемых с целью извлечения предпринимательской выгоды из предоставления жилого помещения для временного проживания в них
5.0	Отдых (рекреация)	Обустройство мест для занятия спортом, физической культурой, пешими или верховыми прогулками, отдыха и туризма, наблюдения за природой, пикников, охоты, рыбалки и иной деятельности; создание и уход за парками, городскими лесами, садами и скверами, прудами, озерами, водохранилищами, пляжами, береговыми полосами водных объектов общего пользования, а также обустройство мест отдыха в них.
5.1	Спорт	Размещение объектов капитального строительства в качестве спортивных клубов, спортивных залов, бассейнов, устройство

Код	Виды разрешенного использования земельных участков и объектов капитального строительства, код согласно классификатору	Объекты капитального строительства, разрешенные для размещения на земельных участках
		площадок для занятия спортом и физкультурой (беговые дорожки, спортивные сооружения, теннисные корты, поля для спортивной игры, автодромы, мотодромы, трамплины, трассы и спортивные стрельбища), в том числе водным (причалы и сооружения, необходимые для водных видов спорта и хранения соответствующего инвентаря); размещение спортивных баз и лагерей
5.2	Природно-познавательный туризм	Размещение баз и палаточных лагерей для проведения походов и экскурсий по ознакомлению с природой, пеших и конных прогулок, устройство троп и дорожек, размещение щитов с познавательными сведениями об окружающей природной среде; осуществление необходимых природоохранных и природовосстановительных мероприятий
5.2.1	Туристическое обслуживание	1Размещение пансионатов, туристических гостиниц, кемпингов, домов отдыха, не оказывающих услуги по лечению, а также иных зданий, используемых с целью извлечения предпринимательской выгоды из предоставления жилого помещения для временного проживания в них; размещение детских лагерей
5.3	Охота и рыбалка	Обустройство мест охоты и рыбалки, в том числе размещение дома охотника или рыбака, сооружений, необходимых для восстановления и поддержания поголовья зверей или количества рыбы
5.4	Причалы для маломерных судов	Размещение сооружений, предназначенных для причаливания, хранения и обслуживания яхт, катеров, лодок и других маломерных судов
5.5	Поля для гольфа или конных прогулок	Обустройство мест для игры в гольф или осуществления конных прогулок, в том числе осуществление необходимых земляных работ и вспомогательных сооружений; размещение конноспортивных манежей, не предусматривающих устройство трибун
8.3	Обеспечение внутреннего правопорядка	Размещение объектов капитального строительства, необходимых для подготовки и поддержания в готовности органов внутренних дел и спасательных служб, в которых существует военизированная служба; размещение объектов гражданской обороны, за исключением объектов гражданской обороны, являющихся частями производственных зданий
9.1	Охрана природных территорий	–
11.0	Водные объекты	–
11.1	Общее пользование водными объектами,	–
11.2	Специальное пользование водными объектами	–

Код	Виды разрешенного использования земельных участков и объектов капитального строительства, код согласно классификатору	Объекты капитального строительства, разрешенные для размещения на земельных участках
12.3	Запас	—
2	Условно разрешенные	
3.4.1	Амбулаторно-поликлиническое обслуживание	Размещение объектов капитального строительства, предназначенных для оказания гражданам амбулаторно-поликлинической медицинской помощи (поликлиники, фельдшерские пункты, пункты здравоохранения, центры матери и ребенка, диагностические центры, молочные кухни, станции донорства крови, клинические лаборатории)
4.4	Магазины	Размещение объектов капитального строительства, предназначенных для продажи товаров, торговая площадь которых составляет до 5000 кв. м
4.8	Развлечения	Размещение объектов капитального строительства, предназначенных для размещения: дискотек и танцевальных площадок, ночных клубов, аквапарков, боулинга, аттракционов, ипподромов, игровых автоматов (кроме игрового оборудования, используемого для проведения азартных игр) и игровых площадок; в игорных зонах также допускается размещение игорных заведений, залов игровых автоматов, используемых для проведения азартных игр, и игровых столов, а также размещение гостиниц и заведений общественного питания для посетителей игорных зон
9.0	Деятельность по особой охране и изучению природы	Сохранение и изучение растительного и животного мира путем создания особо охраняемых природных территорий, в границах которых хозяйственная деятельность, кроме деятельности, связанной с охраной и изучением природы, не допускается (государственные природные заповедники, национальные и природные парки, памятники природы, дендрологические парки, ботанические сады)
3	Вспомогательные	
3.1	Коммунальное обслуживание	Размещение объектов капитального строительства в целях обеспечения физических и юридических лиц коммунальными услугами, в частности: поставки воды, тепла, электричества, газа, предоставления услуг связи, отвода канализационных стоков, очистки и уборки объектов недвижимости (котельных, водозаборов, очистных сооружений, насосных станций, водопроводов, линий электропередач, трансформаторных подстанций, газопроводов, линий связи, телефонных станций, канализаций, стоянок, гаражей и мастерских для обслуживания уборочной и аварийной техники, а также зданий или помещений,

Код	Виды разрешенного использования земельных участков и объектов капитального строительства, код согласно классификатору	Объекты капитального строительства, разрешенные для размещения на земельных участках
		предназначенных для приема физических и юридических лиц в связи с предоставлением им коммунальных услуг)
4.9	Обслуживание автотранспорта	Размещение постоянных или временных гаражей с несколькими стояночными местами, стоянок (парковок), гаражей
12.0	Земельные участки (территории) общего пользования	Размещение объектов улично-дорожной сети, автомобильных дорог и пешеходных тротуаров в границах населенных пунктов, пешеходных переходов, набережных, береговых полос водных объектов общего пользования, скверов, бульваров, площадей, проездов, малых архитектурных форм благоустройства

3. Предельные размеры земельных участков и предельные параметры разрешенного строительства, реконструкции объектов капитального строительства:

№	Параметры	Предельные значения
1.	Предельная площадь земельного участка	не менее суммы площади, занимаемой существующим или размещаемым на земельном участке объектом капитального строительства и озелененными территориями, автостоянками, проездами и иными вспомогательными объектами, предназначенными для его обслуживания и эксплуатации, требуемыми в соответствии с Правилами землепользования и застройки, техническими регламентами и нормативами градостроительного проектирования
2.	Максимальная высота зданий, строений, сооружений	не устанавливается
3.	Минимальный процент озеленения земельных участков	40 %
4.	Максимальный процент застройки в границах земельного участка	30 %

Статья 44. Зона зелёных насаждений общего пользования

1. Кодовое обозначение: ТР-2

2. Виды разрешенного использования земельных участков и объектов капитального строительства:

Код	Виды разрешенного использования земельных участков и объектов капитального строительства, код согласно классификатору	Объекты капитального строительства, разрешенные для размещения на земельных участках
	Основные	
4.6	Общественное питание	Размещение объектов капитального строительства в целях устройства мест общественного питания (рестораны, кафе, столовые, закусочные, бары)
4.8	Развлечения	Размещение объектов капитального

Код	Виды разрешенного использования земельных участков и объектов капитального строительства, код согласно классификатору	Объекты капитального строительства, разрешенные для размещения на земельных участках
		строительства, предназначенных для размещения: дискотек и танцевальных площадок, ночных клубов, аквапарков, боулинга, аттракционов, ипподромов, игровых автоматов (кроме игрового оборудования, используемого для проведения азартных игр) и игровых площадок; в игорных зонах также допускается размещение игорных заведений, залов игровых автоматов, используемых для проведения азартных игр, и игровых столов, а также размещение гостиниц и заведений общественного питания для посетителей игорных зон
5.0	Отдых (рекреация)	Обустройство мест для занятия спортом, физической культурой, пешими или верховыми прогулками, отдыха и туризма, наблюдения за природой, пикников, охоты, рыбалки и иной деятельности; создание и уход за парками, городскими лесами, садами и скверами, прудами, озерами, водохранилищами, пляжами, береговыми полосами водных объектов общего пользования, а также обустройство мест отдыха в них.
5.1	Спорт	Сооружения открытого типа. Размещение объектов капитального строительства в качестве спортивных клубов, спортивных залов, бассейнов, устройство площадок для занятия спортом и физкультурой (беговые дорожки, спортивные сооружения, теннисные корты, поля для спортивной игры, автодромы, мотодромы, трамплины, трассы и спортивные стрельбища), в том числе водным (причалы и сооружения, необходимые для водных видов спорта и хранения соответствующего инвентаря); размещение спортивных баз и лагерей
5.4	Причалы для маломерных судов	Размещение сооружений, предназначенных для причаливания, хранения и обслуживания яхт, катеров, лодок и других маломерных судов
11.0	Водные объекты	–
11.1	Общее пользование водными объектами	–
11.2	Специальное пользование водными объектами	–
Условно разрешенные		
3.4.1	Амбулаторно-поликлиническое обслуживание	Размещение объектов капитального строительства, предназначенных для оказания гражданам амбулаторно-поликлинической медицинской помощи (фельдшерские пункты, пункты здравоохранения, молочные кухни, станции донорства крови, клинические лаборатории)
4.7	Гостиничное обслуживание	Размещение гостиниц, а также иных зданий, используемых с целью извлечения

Код	Виды разрешенного использования земельных участков и объектов капитального строительства, код согласно классификатору	Объекты капитального строительства, разрешенные для размещения на земельных участках
		предпринимательской выгоды из предоставления жилого помещения для временного проживания в них
8.3	Обеспечение внутреннего правопорядка	Размещение объектов капитального строительства, необходимых для подготовки и поддержания в готовности органов внутренних дел и спасательных служб, в которых существует военизированная служба; размещение объектов гражданской обороны, за исключением объектов гражданской обороны, являющихся частями производственных зданий
9.0	Деятельность по особой охране и изучению природы	Сохранение и изучение растительного и животного мира путем создания особо охраняемых природных территорий, в границах которых хозяйственная деятельность, кроме деятельности, связанной с охраной и изучением природы, не допускается (государственные природные заповедники, национальные и природные парки, памятники природы, дендрологические парки, ботанические сады)
	Вспомогательные	
3.1	Коммунальное обслуживание	Размещение объектов капитального строительства в целях обеспечения физических и юридических лиц коммунальными услугами, в частности: поставки воды, тепла, электричества, газа, предоставления услуг связи, отвода канализационных стоков, очистки и уборки объектов недвижимости (котельных, водозаборов, очистных сооружений, насосных станций, водопроводов, линий электропередач, трансформаторных подстанций, газопроводов, линий связи, телефонных станций, канализаций, стоянок, гаражей и мастерских для обслуживания уборочной и аварийной техники, а также зданий или помещений, предназначенных для приема физических и юридических лиц в связи с предоставлением им коммунальных услуг)
4.9	Обслуживание автотранспорта	Размещение постоянных или временных гаражей с несколькими стояночными местами, стоянок (парковок), гаражей, в том числе многоярусных
12.0	Земельные участки (территории) общего пользования	Размещение объектов улично-дорожной сети, автомобильных дорог и пешеходных тротуаров в границах населенных пунктов, пешеходных переходов, набережных, береговых полос водных объектов общего пользования, скверов, бульваров, площадей, проездов, малых архитектурных форм благоустройства

3. Предельные размеры земельных участков и предельные параметры разрешенного строительства, реконструкции объектов капитального строительства:

№	Параметры	Предельные значения
---	-----------	---------------------

№	Параметры	Предельные значения
1.	Минимальная площадь земельного участка	
	- для садов	3 га
	- для скверов	0,5 га
	- для парков	5 га
	- для иных объектов	не устанавливается
2.	Минимальный процент озеленения участков, занятых объектами спорта и развлечения	20 %
3.	Минимальный процент озеленения участков, занятых зелёными насаждениями, объектами отдыха	70 %
4.	Максимальный процент застройки земельного участка объектами вспомогательных видов использования	7 %

Статья 45. Зона парков

1. Кодовое обозначение: TP-3

2. Виды разрешенного использования земельных участков и объектов капитального строительства:

Код	Виды разрешенного использования земельных участков и объектов капитального строительства, код согласно классификатору	Объекты капитального строительства, разрешенные для размещения на земельных участках
	Основные	
5.0	Отдых (рекреация)	Обустройство мест для занятия спортом, физической культурой, пешими или верховыми прогулками, отдыха и туризма, наблюдения за природой, пикников, охоты, рыбалки и иной деятельности; создание и уход за парками, городскими лесами, садами и скверами, прудами, озерами, водохранилищами, пляжами, береговыми полосами водных объектов общего пользования, а также обустройство мест отдыха в них.
11.0	Водные объекты	–
11.1	Общее пользование водными объектами	–
11.2	Специальное пользование водными объектами	–
	Условно разрешенные	
4.6	Общественное питание	Размещение объектов капитального строительства в целях устройства мест общественного питания (рестораны, кафе, столовые, закусочные, бары)
4.8	Развлечения	Размещение объектов капитального строительства, предназначенных для размещения: дискотек и танцевальных площадок, ночных клубов, аквапарков, боулинга, аттракционов, ипподромов, игровых автоматов (кроме игрового оборудования, используемого для проведения азартных игр) и игровых площадок; в игорных зонах также допускается размещение игорных заведений, залов игровых автоматов,

Код	Виды разрешенного использования земельных участков и объектов капитального строительства, код согласно классификатору	Объекты капитального строительства, разрешенные для размещения на земельных участках
		используемых для проведения азартных игр, и игровых столов, а также размещение гостиниц и заведений общественного питания для посетителей игорных зон
5.1	Спорт	Сооружения открытого типа с трибунами для зрителей вместимостью до 100 мест). Размещение объектов капитального строительства в качестве спортивных клубов, спортивных залов, бассейнов, устройство площадок для занятия спортом и физкультурой (беговые дорожки, спортивные сооружения, теннисные корты, поля для спортивной игры, автодромы, мотодромы, трамплины, трассы и спортивные стрельбища), в том числе водным (причалы и сооружения, необходимые для водных видов спорта и хранения соответствующего инвентаря); размещение спортивных баз и лагерей
5.2.1	Туристическое обслуживание	Размещение пансионатов, туристических гостиниц, кемпингов, домов отдыха, не оказывающих услуги по лечению, а также иных зданий, используемых с целью извлечения предпринимательской выгоды из предоставления жилого помещения для временного проживания в них; размещение детских лагерей
5.4	Причалы для маломерных судов	Размещение сооружений, предназначенных для причаливания, хранения и обслуживания яхт, катеров, лодок и других маломерных судов
	Вспомогательные	
3.1	Коммунальное обслуживание	Размещение объектов капитального строительства в целях обеспечения физических и юридических лиц коммунальными услугами, в частности: поставки воды, тепла, электричества, газа, предоставления услуг связи, отвода канализационных стоков, очистки и уборки объектов недвижимости (котельных, водозаборов, очистных сооружений, насосных станций, водопроводов, линий электропередач, трансформаторных подстанций, газопроводов, линий связи, телефонных станций, канализаций, стоянок, гаражей и мастерских для обслуживания уборочной и аварийной техники, а также зданий или помещений, предназначенных для приема физических и юридических лиц в связи с предоставлением им коммунальных услуг)
4.9	Обслуживание автотранспорта	Размещение постоянных или временных гаражей с несколькими стояночными местами, стоянок (парковок), гаражей, в том числе многоярусных
12.0	Земельные участки (территории) общего пользования	Размещение объектов улично-дорожной сети, автомобильных дорог и пешеходных тротуаров

Код	Виды разрешенного использования земельных участков и объектов капитального строительства, код согласно классификатору	Объекты капитального строительства, разрешенные для размещения на земельных участках
		в границах населенных пунктов, пешеходных переходов, набережных, береговых полос водных объектов общего пользования, скверов, бульваров, площадей, проездов, малых архитектурных форм благоустройства

3. Предельные размеры земельных участков и предельные параметры разрешенного строительства, реконструкции объектов капитального строительства:

№	Параметры	Предельные значения
1.	Минимальная площадь земельного участка	не менее суммы площади, занимаемой существующим или размещаемым на земельном участке объектом капитального строительства и озелененными территориями, автостоянками, проездами и иными вспомогательными объектами, предназначенными для его обслуживания и эксплуатации, требуемыми в соответствии с Правилами землепользования и застройки, техническими регламентами и нормативами градостроительного проектирования
2.	Минимальные отступы зданий, строений, сооружений:	
	- от границ земельных участков	устанавливается в соответствии со статьей 31 Правил землепользования и застройки
	- от красных линий улиц	6 м (в случае если сложившаяся застройка в пределах улицы располагается по красной линии, то допускается размещение строящихся зданий, строений, сооружений по красной линии)
	- от красных линий проездов	4 м (в случае если сложившаяся застройка в пределах проезда располагается по красной линии, то допускается размещение строящихся зданий, строений, сооружений по красной линии)
3.	Максимальные выступы за красную линию частей зданий, строений, сооружений	в отношении балконов, эркеров, козырьков - не более 3 м и выше 3,5 м от уровня земли
4.	Максимальная высота зданий, строений, сооружений на территории земельного участка	устанавливается в соответствии со статьей 33 Правил землепользования и застройки
5.	Минимальная доля озелененной территории земельного участка	устанавливается в соответствии со статьей 32 Правил землепользования и застройки
6.	Минимальное количество машино-мест для хранения индивидуального автотранспорта на территории земельного участка	устанавливается в соответствии со статьей 34 Правил землепользования и застройки
7.	Минимальное количество мест на погрузочно-разгрузочных площадках на территории земельного участка	устанавливается в соответствии со статьей 35 Правил землепользования и застройки
8.	Максимальная высота ограждений земельного участка	1,8 м
9.	Максимальный планировочный модуль в архитектурном решении ограждений земельного участка	вдоль скоростных транспортных магистралей – 3,5 – 4 м; вдоль улиц и проездов – 2,5 - 3,5 м
10.	Прозрачность ограждений	не менее 50%

№	Параметры	Предельные значения
11.	Максимальная суммарная площадь зданий, строений, сооружений (помещений), занимаемых объектами вспомогательных видов разрешенного использования	50 % общей площади зданий, строений, сооружений, расположенных на территории соответствующего земельного участка, включая подземную часть

§5. Зоны инженерной и транспортной инфраструктур

Статья 46. Зона объектов инженерной и транспортной инфраструктур, коммунальных объектов

1. Кодовое обозначение: ТИ-1

2. Виды разрешенного использования земельных участков и объектов капитального строительства:

Код	Виды разрешенного использования земельных участков и объектов капитального строительства, код согласно классификатору	Объекты капитального строительства, разрешенные для размещения на земельных участках
1	Основные	
3.1	Коммунальное обслуживание	Размещение объектов капитального строительства в целях обеспечения физических и юридических лиц коммунальными услугами, в частности: поставки воды, тепла, электричества, газа, предоставления услуг связи, отвода канализационных стоков, очистки и уборки объектов недвижимости (котельных, водозаборов, очистных сооружений, насосных станций, водопроводов, линий электропередач, трансформаторных подстанций, газопроводов, линий связи, телефонных станций, канализаций, стоянок, гаражей и мастерских для обслуживания уборочной и аварийной техники, а также зданий или помещений, предназначенных для приема физических и юридических лиц в связи с предоставлением им коммунальных услуг)
4.9	Обслуживание автотранспорта	Размещение постоянных или временных гаражей с несколькими стояночными местами, стоянок (парковок), гаражей, в том числе многоярусных
6.7	Энергетика	Размещение объектов гидроэнергетики, тепловых станций и других электростанций, размещение обслуживающих и вспомогательных для электростанций сооружений (золоотвалов, гидротехнических сооружений); размещение объектов электросетевого хозяйства, за исключением объектов энергетики, размещение которых предусмотрено содержанием вида разрешенного использования с кодом 3.1
6.8	Связь	Размещение объектов связи, радиовещания, телевидения, включая воздушные радиорелейные, надземные и подземные кабельные линии связи, линии радиофикации, антенные поля, усилительные пункты на кабельных линиях связи, инфраструктуру

Код	Виды разрешенного использования земельных участков и объектов капитального строительства, код согласно классификатору	Объекты капитального строительства, разрешенные для размещения на земельных участках
		спутниковой связи и телерадиовещания, за исключением объектов связи, размещение которых предусмотрено содержанием вида разрешенного использования с кодом 3.1
7.5	Трубопроводный транспорт	Размещение нефтепроводов, водопроводов, газопроводов и иных трубопроводов, а также иных зданий и сооружений, необходимых для эксплуатации названных трубопроводов
11.0	Водные объекты	–
11.1	Общее пользование водными объектами	–
11.2	Специальное пользование водными объектами	–
	Условно разрешенные	
8.3	Обеспечение внутреннего правопорядка	Размещение объектов капитального строительства, необходимых для подготовки и поддержания в готовности органов внутренних дел и спасательных служб, в которых существует военизированная служба; размещение объектов гражданской обороны, за исключением объектов гражданской обороны, являющихся частями производственных зданий
	Вспомогательные	
12.0	Земельные участки (территории) общего пользования	Размещение объектов улично-дорожной сети, автомобильных дорог и пешеходных тротуаров в границах населенных пунктов, пешеходных переходов, набережных, береговых полос водных объектов общего пользования, скверов, бульваров, площадей, проездов, малых архитектурных форм благоустройства

3. Предельные размеры земельных участков и предельные параметры разрешенного строительства, реконструкции объектов капитального строительства:

№	Параметры	Предельные значения
1.	Минимальная площадь земельного участка	не менее суммы площади, занимаемой существующим или размещаемым на земельном участке объектом капитального строительства и озелененными территориями, автостоянками, проездами и иными вспомогательными объектами, предназначенными для его обслуживания и эксплуатации, требуемыми в соответствии с Правилами землепользования и застройки, техническими регламентами и нормативами градостроительного проектирования
2.	Минимальные отступы зданий, строений, сооружений:	

№	Параметры	Предельные значения
	- от границ земельных участков	устанавливается в соответствии со статьей 31 Правил землепользования и застройки
	- от красных линий улиц	6 м (в случае если сложившаяся застройка в пределах улицы располагается по красной линии, то допускается размещение строящихся зданий, строений, сооружений по красной линии)
	- от красных линий проездов	4 м (в случае если сложившаяся застройка в пределах проезда располагается по красной линии, то допускается размещение строящихся зданий, строений, сооружений по красной линии)
3.	Максимальные выступы за красную линию частей зданий, строений, сооружений	в отношении балконов, эркеров, козырьков - не более 3 м и выше 3,5 м от уровня земли
4.	Максимальная высота зданий, строений, сооружений на территории земельного участка	устанавливается в соответствии со статьей 33 Правил землепользования и застройки
5.	Максимальный класс опасности (по санитарной классификации) объектов капитального строительства	III
6.	Минимальная доля озелененной территории земельного участка	устанавливается в соответствии со статьей 30 Правил землепользования и застройки
7.	Минимальное количество машино-мест для хранения индивидуального автотранспорта на территории земельного участка	устанавливается в соответствии со статьей 32 Правил землепользования и застройки
8.	Минимальное количество мест на погрузочно-разгрузочных площадках на территории земельного участка	устанавливается в соответствии со статьей 33 Правил землепользования и застройки
9.	Минимальное количество мест для хранения (технологического отстоя) грузового автотранспорта на территории земельного участка	устанавливается в соответствии со статьей 35 Правил землепользования и застройки
10.	Максимальная суммарная площадь зданий, строений, сооружений (помещений), занимаемых объектами вспомогательных видов разрешенного использования	50 % общей площади зданий, строений, сооружений, расположенных на территории соответствующего земельного участка, включая подземную часть

Статья 47. Зона автомобильных дорог

1. Кодовое обозначение: ТТ-1

3. Виды разрешенного использования земельных участков и объектов капитального строительства:

Код	Виды разрешенного использования земельных участков и объектов капитального строительства, код согласно классификатору	Объекты капитального строительства, разрешенные для размещения на земельных участках
	Основные	
3.1	Коммунальное обслуживание	Размещение объектов капитального строительства в целях обеспечения физических и юридических лиц коммунальными услугами, в частности: поставки воды, тепла, электричества,

Код	Виды разрешенного использования земельных участков и объектов капитального строительства, код согласно классификатору	Объекты капитального строительства, разрешенные для размещения на земельных участках
		газа, предоставления услуг связи, отвода канализационных стоков, очистки и уборки объектов недвижимости (котельных, водозаборов, очистных сооружений, насосных станций, водопроводов, линий электропередач, трансформаторных подстанций, газопроводов, линий связи, телефонных станций, канализаций, стоянок, гаражей и мастерских для обслуживания уборочной и аварийной техники, а также зданий или помещений, предназначенных для приема физических и юридических лиц в связи с предоставлением им коммунальных услуг)
4.9.1	Объекты придорожного сервиса	Размещение автозаправочных станций (бензиновых, газовых); размещение магазинов сопутствующей торговли, зданий для организации общественного питания в качестве объектов придорожного сервиса; предоставление гостиничных услуг в качестве придорожного сервиса; размещение автомобильных моек и прачечных для автомобильных принадлежностей, мастерских, предназначенных для ремонта и обслуживания автомобилей и прочих объектов придорожного сервиса
7.2	Автомобильный транспорт	Размещение автомобильных дорог и технически связанных с ними сооружений; размещение зданий и сооружений, предназначенных для обслуживания пассажиров, а также обеспечивающие работу транспортных средств, размещение объектов, предназначенных для размещения постов органов внутренних дел, ответственных за безопасность дорожного движения; оборудование земельных участков для стоянок автомобильного транспорта, а также для размещения депо (устройства мест стоянок) автомобильного транспорта, осуществляющего перевозки людей по установленному маршруту
8.3	Обеспечение внутреннего правопорядка	Размещение объектов капитального строительства, необходимых для подготовки и поддержания в готовности органов внутренних дел и спасательных служб, в которых существует военизированная служба; размещение объектов гражданской обороны, за исключением объектов гражданской обороны, являющихся частями производственных зданий
11.0	Водные объекты	–
11.1	Общее пользование водными объектами	–
11.2	Специальное пользование водными объектами	–
	Условно разрешенные	
6.0	Производственная деятельность	IV-V класса опасности.

Код	Виды разрешенного использования земельных участков и объектов капитального строительства, код согласно классификатору	Объекты капитального строительства, разрешенные для размещения на земельных участках
		Размещение объектов капитального строительства в целях добычи недр, их переработки, изготовления вещей промышленным способом.
	Вспомогательные	
4.9	Обслуживание автотранспорта	Размещение постоянных или временных гаражей с несколькими стояночными местами, стоянок (парковок), гаражей, в том числе многоярусных
12.0	Земельные участки (территории) общего пользования	Размещение объектов улично-дорожной сети, автомобильных дорог и пешеходных тротуаров в границах населенных пунктов, пешеходных переходов, набережных, береговых полос водных объектов общего пользования, скверов, бульваров, площадей, проездов, малых архитектурных форм благоустройства

3. Предельные размеры земельных участков и предельные параметры разрешенного строительства, реконструкции объектов капитального строительства:

№	Параметры	Предельные значения
1.	Минимальная площадь земельного участка	не менее суммы площади, занимаемой существующим или размещаемым на земельном участке объектом капитального строительства и озелененными территориями, автостоянками, проездами и иными вспомогательными объектами, предназначенными для его обслуживания и эксплуатации, требуемыми в соответствии с Правилами землепользования и застройки, техническими регламентами и нормативами градостроительного проектирования
2.	Минимальная доля озелененной территории земельного участка	устанавливается в соответствии со статьей 30 Правил землепользования и застройки
3.	Минимальное количество машиномест для хранения индивидуального автотранспорта на территории земельного участка	устанавливается в соответствии со статьей 32 Правил землепользования и застройки
4.	Минимальное количество мест на погрузочно-разгрузочных площадках на территории земельного участка	устанавливается в соответствии со статьей 33 Правил землепользования и застройки

Статья 48. Зона улично-дорожной сети

1. Кодовое обозначение: ТТ-2

2. Виды разрешенного использования земельных участков и объектов капитального строительства:

Код	Виды разрешенного использования земельных участков и объектов капитального строительства, код согласно классификатору	Объекты капитального строительства, разрешенные для размещения на земельных участках
	Основные	
3.1	Коммунальное обслуживание	Размещение объектов капитального строительства в целях обеспечения физических и юридических лиц коммунальными услугами, в частности: поставки воды, тепла, электричества, газа, предоставления услуг связи, отвода канализационных стоков, очистки и уборки объектов недвижимости (котельных, водозаборов, очистных сооружений, насосных станций, водопроводов, линий электропередач, трансформаторных подстанций, газопроводов, линий связи, телефонных станций, канализаций, стоянок, гаражей и мастерских для обслуживания уборочной и аварийной техники, а также зданий или помещений, предназначенных для приема физических и юридических лиц в связи с предоставлением им коммунальных услуг)
7.2	Автомобильный транспорт	Размещение автомобильных дорог и технически связанных с ними сооружений; размещение зданий и сооружений, предназначенных для обслуживания пассажиров, а также обеспечивающие работу транспортных средств, размещение объектов, предназначенных для размещения постов

Код	Виды разрешенного использования земельных участков и объектов капитального строительства, код согласно классификатору	Объекты капитального строительства, разрешенные для размещения на земельных участках
		органов внутренних дел, ответственных за безопасность дорожного движения; оборудование земельных участков для стоянок автомобильного транспорта, а также для размещения депо (устройства мест стоянок) автомобильного транспорта, осуществляющего перевозки людей по установленному маршруту
8.3	Обеспечение внутреннего правопорядка	Размещение объектов капитального строительства, необходимых для подготовки и поддержания в готовности органов внутренних дел и спасательных служб, в которых существует военизированная служба; размещение объектов гражданской обороны, за исключением объектов гражданской обороны, являющихся частями производственных зданий
11.0	Водные объекты	–
11.1	Общее пользование водными объектами	–
11.2	Специальное пользование водными объектами	–
12.0	Земельные участки (территории) общего пользования	Размещение объектов улично-дорожной сети, автомобильных дорог и пешеходных тротуаров в границах населенных пунктов, пешеходных переходов, набережных, береговых полос водных объектов общего пользования, скверов, бульваров, площадей, проездов, малых архитектурных форм благоустройства
	Условно разрешенные	
4.9.1	Объекты придорожного транспорта	Размещение автозаправочных станций (бензиновых, газовых); размещение магазинов сопутствующей торговли, зданий для организации общественного питания в качестве объектов придорожного сервиса; предоставление гостиничных услуг в качестве придорожного сервиса; размещение автомобильных моек и прачечных для автомобильных принадлежностей, мастерских, предназначенных для ремонта и обслуживания автомобилей и прочих объектов придорожного сервиса
6.7	Энергетика	Размещение объектов гидроэнергетики, тепловых станций и других электростанций, размещение обслуживающих и вспомогательных для электростанций сооружений (золоотвалов, гидротехнических сооружений); размещение объектов электросетевого хозяйства, за исключением объектов энергетики, размещение которых предусмотрено содержанием вида разрешенного использования с кодом 3.1
	Вспомогательные	
4.9	Обслуживание автотранспорта	Размещение постоянных или временных

Код	Виды разрешенного использования земельных участков и объектов капитального строительства, код согласно классификатору	Объекты капитального строительства, разрешенные для размещения на земельных участках
		гаражей с несколькими стояночными местами, стоянок (парковок), гаражей, в том числе многоярусных

3. Предельные размеры земельных участков и предельные параметры разрешенного строительства, реконструкции объектов капитального строительства:

№	Параметры	Предельные значения
1.	Минимальная площадь земельного участка	не менее суммы площади, занимаемой существующим или размещаемым на земельном участке объектом капитального строительства и озелененными территориями, автостоянками, проездами и иными вспомогательными объектами, предназначенными для его обслуживания и эксплуатации, требуемыми в соответствии с Правилами землепользования и застройки, техническими регламентами и нормативами градостроительного проектирования
2.	Минимальная доля озелененной территории земельного участка	устанавливается в соответствии со статьей 32 Правил землепользования и застройки
3.	Минимальные расстояния от посадок до улично-дорожной сети при проектировании озеленения улиц	магистральные улицы общегородского значения – 5-7 м; магистральные улицы районного значения – 3-4 м; улицы и дороги местного значения – 2-3 м; проезды – 1,5-2 м
4.	Минимальное количество машино-мест для хранения индивидуального автотранспорта на территории земельного участка	устанавливается в соответствии со статьей 34 Правил землепользования и застройки
5.	Минимальное количество мест на погрузочно-разгрузочных площадках на территории земельного участка	устанавливается в соответствии со статьей 35 Правил землепользования и застройки

§6. Зоны специального назначения

Статья 49. Зона кладбищ

1. Кодовое обозначение: ТК
2. Виды разрешенного использования земельных участков и объектов капитального строительства:

Код	Виды разрешенного использования земельных участков и объектов капитального строительства, код согласно классификатору	Объекты капитального строительства, разрешенные для размещения на земельных участках
	Основные	
9.1	Охрана природных территорий	–
11.0	Водные объекты	–
11.1	Общее пользование водными объектами	-
11.2	Специальное пользование водными объектами	-
12.1	Ритуальная деятельность	Размещение кладбищ и мест захоронения; размещение соответствующих культовых сооружений

Код	Виды разрешенного использования земельных участков и объектов капитального строительства, код согласно классификатору	Объекты капитального строительства, разрешенные для размещения на земельных участках
12.3	Запас	—
	Вспомогательные	
3.1	Коммунальное обслуживание	Размещение объектов капитального строительства в целях обеспечения физических и юридических лиц коммунальными услугами, в частности: поставки воды, тепла, электричества, газа, предоставления услуг связи, отвода канализационных стоков, очистки и уборки объектов недвижимости (котельных, водозаборов, очистных сооружений, насосных станций, водопроводов, линий электропередач, трансформаторных подстанций, газопроводов, линий связи, телефонных станций, канализаций, стоянок, гаражей и мастерских для обслуживания уборочной и аварийной техники, а также зданий или помещений, предназначенных для приема физических и юридических лиц в связи с предоставлением им коммунальных услуг)
4.9	Обслуживание автотранспорта	Размещение постоянных или временных гаражей с несколькими стояночными местами, стоянок (парковок), гаражей, в том числе многоярусных
12.0	Земельные участки (территории) общего пользования	Размещение объектов улично-дорожной сети, автомобильных дорог и пешеходных тротуаров в границах населенных пунктов, пешеходных переходов, набережных, береговых полос водных объектов общего пользования, скверов, бульваров, площадей, проездов, малых архитектурных форм благоустройства

3. Предельные размеры земельных участков и предельные параметры разрешенного строительства, реконструкции объектов капитального строительства:

№	Параметры	Предельные значения
1.	Минимальная площадь земельного участка	
	- для кладбища	40 га

№	Параметры	Предельные значения
	- для иных видов разрешенного использования	не менее суммы площади, занимаемой существующим или размещаемым на земельном участке объектом капитального строительства и озелененными территориями, автостоянками, проездами и иными вспомогательными объектами, предназначенными для его обслуживания и эксплуатации, требуемыми в соответствии с Правилами землепользования и застройки, техническими регламентами и нормативами градостроительного проектирования
2.	Минимальные отступы зданий, строений, сооружений:	
	- от границ земельных участков	устанавливается в соответствии со статьей 31 Правил землепользования и застройки
	- от красных линий улиц	6 м (в случае если сложившаяся застройка в пределах улицы располагается по красной линии, то допускается размещение строящихся зданий, строений, сооружений по красной линии)
	- от красных линий проездов	4 м (в случае если сложившаяся застройка в пределах проезда располагается по красной линии, то допускается размещение строящихся зданий, строений, сооружений по красной линии)
3.	Минимальная доля озелененной территории земельного участка	устанавливается в соответствии со статьей 30 Правил землепользования и застройки
4.	Минимальное количество машино-мест для хранения индивидуального автотранспорта на территории земельного участка	устанавливается в соответствии со статьей 32 Правил землепользования и застройки
5.	Минимальное количество мест на погрузочно-разгрузочных площадках на территории земельного участка	устанавливается в соответствии со статьей 33 Правил землепользования и застройки
6.	Минимальное количество мест для хранения (технологического отстоя) грузового автотранспорта на территории земельного участка	устанавливается в соответствии со статьей 35 Правил землепользования и застройки
7.	Максимальная суммарная площадь зданий, строений, сооружений (помещений), занимаемых объектами вспомогательных видов разрешенного использования	50 % общей площади зданий, строений, сооружений, расположенных на территории соответствующего земельного участка, включая подземную часть

Статья 50. Зона объектов специального назначения

1. Кодовое обозначение: ТСН

2. Виды разрешенного использования земельных участков и объектов капитального строительства:

Код	Виды разрешенного использования земельных участков и объектов капитального строительства, код согласно классификатору	Объекты капитального строительства, разрешенные для размещения на земельных участках
	Основные	
4.6	Общественное питание	Размещение объектов капитального

Код	Виды разрешенного использования земельных участков и объектов капитального строительства, код согласно классификатору	Объекты капитального строительства, разрешенные для размещения на земельных участках
		строительства в целях устройства мест общественного питания (рестораны, кафе, столовые, закусочные, бары)
4.9.1	Объекты придорожного транспорта	Размещение автозаправочных станций (бензиновых, газовых); размещение магазинов сопутствующей торговли, зданий для организации общественного питания в качестве объектов придорожного сервиса; предоставление гостиничных услуг в качестве придорожного сервиса; размещение автомобильных моек и прачечных для автомобильных принадлежностей, мастерских, предназначенных для ремонта и обслуживания автомобилей и прочих объектов придорожного сервиса
6.9	Склады	Размещение сооружений, имеющих назначение по временному хранению, распределению и перевалке грузов (за исключением хранения стратегических запасов), не являющихся частями производственных комплексов, на которых был создан груз: промышленные базы, склады, погрузочные терминалы и доки, нефтехранилища и нефтеналивные станции, газовые хранилища и обслуживающие их газоконденсатные и газоперекачивающие станции, элеваторы и продовольственные склады, за исключением железнодорожных перевалочных складов
8.0	Обеспечение обороны и безопасности	Размещение объектов капитального строительства, необходимых для подготовки и поддержания в боевой готовности Вооруженных Сил Российской Федерации, других войск, воинских формирований и органов управлений ими (размещение военных организаций, внутренних войск, учреждений и других объектов, дислокация войск и сил флота), проведение воинских учений и других мероприятий, направленных на обеспечение боевой готовности воинских частей; размещение зданий военных училищ, военных институтов, военных университетов, военных академий; размещение объектов, обеспечивающих осуществление таможенной деятельности
8.1	Обеспечение вооруженных сил	Размещение объектов капитального строительства, предназначенных для разработки, испытания, производства ремонта или уничтожения вооружения, техники военного назначения и боеприпасов; обустройство земельных участков в качестве испытательных полигонов, мест уничтожения вооружения и захоронения отходов,

Код	Виды разрешенного использования земельных участков и объектов капитального строительства, код согласно классификатору	Объекты капитального строительства, разрешенные для размещения на земельных участках
		возникающих в связи с использованием, производством, ремонтом или уничтожением вооружений или боеприпасов; размещение объектов капитального строительства, необходимых для создания и хранения запасов материальных ценностей в государственном и мобилизационном резервах (хранилища, склады и другие объекты); размещение объектов, для обеспечения безопасности которых были созданы закрытые административно-территориальные образования
8.2	Охрана Государственной границы Российской Федерации	Размещение инженерных сооружений и заграждений, пограничных знаков, коммуникаций и других объектов, необходимых для обеспечения защиты и охраны Государственной границы Российской Федерации, устройство пограничных просек и контрольных полос, размещение зданий для размещения пограничных воинских частей и органов управления ими, а также для размещения пунктов пропуска через Государственную границу Российской Федерации
8.3	Обеспечение внутреннего правопорядка	Размещение объектов капитального строительства, необходимых для подготовки и поддержания в готовности органов внутренних дел и спасательных служб, в которых существует военизированная служба; размещение объектов гражданской обороны, за исключением объектов гражданской обороны, являющихся частями производственных зданий
9.1	Охрана природных территорий	–
11.0	Водные объекты	–
11.1	Общее пользование водными объектами	-
11.2	Специальное пользование водными объектами	-
12.3	Запас	–
	Условно разрешенные	
4.4	Магазины	Размещение объектов капитального строительства, предназначенных для продажи товаров, торговая площадь которых составляет до 5000 кв. м
	Вспомогательные	
3.1	Коммунальное обслуживание	Размещение объектов капитального строительства в целях обеспечения физических и юридических лиц коммунальными услугами, в частности: поставки воды, тепла, электричества, газа, предоставления услуг связи, отвода канализационных стоков, очистки и уборки объектов недвижимости (котельных, водозаборов, очистных сооружений, насосных станций, водопроводов, линий электропередач, трансформаторных подстанций, газопроводов,

Код	Виды разрешенного использования земельных участков и объектов капитального строительства, код согласно классификатору	Объекты капитального строительства, разрешенные для размещения на земельных участках
		линий связи, телефонных станций, канализаций, стоянок, гаражей и мастерских для обслуживания уборочной и аварийной техники, а также зданий или помещений, предназначенных для приема физических и юридических лиц в связи с предоставлением им коммунальных услуг)
4.9	Обслуживание автотранспорта	Размещение постоянных или временных гаражей с несколькими стояночными местами, стоянок (парковок), гаражей, в том числе многоярусных
12.0	Земельные участки (территории) общего пользования	Размещение объектов улично-дорожной сети, автомобильных дорог и пешеходных тротуаров в границах населенных пунктов, пешеходных переходов, набережных, береговых полос водных объектов общего пользования, скверов, бульваров, площадей, проездов, малых архитектурных форм благоустройства

3. Предельные размеры земельных участков и предельные параметры разрешенного строительства, реконструкции объектов капитального строительства:

№	Параметры	Предельные значения
1.	Минимальная площадь земельных участков	не менее суммы площади, занимаемой существующим или размещаемым на земельном участке объектом капитального строительства и озелененными территориями, автостоянками, проездами и иными вспомогательными объектами, предназначенными для его обслуживания и эксплуатации, требуемыми в соответствии с Правилами землепользования и застройки, техническими регламентами и нормативами градостроительного проектирования
2.	Минимальные расстояния между зданиями, строениями, сооружениями	устанавливается в соответствии с нормативами по противопожарной безопасности и инсоляции
3.	Максимальные выступы за красную линию частей зданий, строений, сооружений	в отношении балконов, эркеров, козырьков - не более 3 м и выше 3,5 м от уровня земли
4.	Максимальная высота зданий, строений, сооружений на территории земельного участка	устанавливается в соответствии со статьей 31 Правил землепользования и застройки
5.	Минимальная доля озелененной территории земельного участка	устанавливается в соответствии со статьей 30 Правил землепользования и застройки
6.	Минимальное количество машино-мест для хранения индивидуального автотранспорта на территории земельного участка	устанавливается в соответствии со статьей 32 Правил землепользования и застройки
7.	Минимальное количество мест на погрузочно-разгрузочных площадках на территории земельного участка	устанавливается в соответствии со статьей 34 Правил землепользования и застройки
8.	Минимальное количество мест для хранения (технологического отстоя) грузового автотранспорта на территории земельного участка	устанавливается в соответствии со статьей 35 Правил землепользования и застройки

№	Параметры	Предельные значения
9.	Максимальный планировочный модуль в архитектурном решении ограждений земельного участка	вдоль скоростных транспортных магистралей – 3,5 – 4 м; вдоль улиц и проездов – 2,5 - 3,5 м
10.	Максимальная суммарная площадь зданий, строений, сооружений (помещений), занимаемых объектами вспомогательных видов разрешенного использования	50 % общей площади зданий, строений, сооружений, расположенных на территории соответствующего земельного участка, включая подземную часть

§7. Зоны сельскохозяйственного использования

Статья 51. Зона ведения садоводства, огородничества и дачного хозяйства

1. Кодовое обозначение: ТСХ-1

2. Виды разрешенного использования земельных участков и объектов капитального строительства:

Код	Виды разрешенного использования земельных участков и объектов капитального строительства, код согласно классификатору	Объекты капитального строительства, разрешенные для размещения на земельных участках
	Основные	
1.0	Сельскохозяйственное использование	Ведение сельского хозяйства. Содержание данного вида разрешенного использования включает в себя содержание видов разрешенного использования с кодами 1.1 - 1.18, в том числе размещение зданий и сооружений, используемых для хранения и переработки сельскохозяйственной продукции
2.2	Для ведения личного подсобного хозяйства	Размещение жилого дома, не предназначенного для раздела на квартиры (дома, пригодные для постоянного проживания и высотой не выше трех надземных этажей); производство сельскохозяйственной продукции; размещение гаража и иных вспомогательных сооружений; содержание сельскохозяйственных животных
9.1	Охрана природных территорий	–
11.0	Водные объекты	–
11.1	Общее пользование водными объектами	–
11.2	Специальное пользование водными объектами	–
12.3	Запас	–
13.1	Ведение огородничества	Осуществление деятельности, связанной с выращиванием ягодных, овощных, бахчевых или иных сельскохозяйственных культур и картофеля; размещение некапитального жилого строения и хозяйственных строений и сооружений, предназначенных для хранения сельскохозяйственных орудий труда и выращенной сельскохозяйственной продукции

Код	Виды разрешенного использования земельных участков и объектов капитального строительства, код согласно классификатору	Объекты капитального строительства, разрешенные для размещения на земельных участках
13.2	Ведение садоводства	Осуществление деятельности, связанной с выращиванием плодовых, ягодных, овощных, бахчевых или иных сельскохозяйственных культур и картофеля; размещение садового дома, предназначенного для отдыха и не подлежащего разделу на квартиры; размещение хозяйственных строений и сооружений
13.3	Ведение дачного хозяйства	Размещение жилого дачного дома (не предназначенного для раздела на квартиры, пригодного для отдыха и проживания, высотой не выше трех надземных этажей); осуществление деятельности, связанной с выращиванием плодовых, ягодных, овощных, бахчевых или иных сельскохозяйственных культур и картофеля; размещение хозяйственных строений и сооружений
	Условно разрешенные	
4.9.1	Объекты придорожного сервиса	Размещение автозаправочных станций (бензиновых, газовых); размещение магазинов сопутствующей торговли, зданий для организации общественного питания в качестве объектов придорожного сервиса; предоставление гостиничных услуг в качестве придорожного сервиса; размещение автомобильных моек и прачечных для автомобильных принадлежностей, мастерских, предназначенных для ремонта и обслуживания автомобилей и прочих объектов придорожного сервиса
	Вспомогательные	
3.1	Коммунальное обслуживание	Размещение объектов капитального строительства в целях обеспечения физических и юридических лиц коммунальными услугами, в частности: поставки воды, тепла, электричества, газа, предоставления услуг связи, отвода канализационных стоков, очистки и уборки объектов недвижимости (котельных, водозаборов, очистных сооружений, насосных станций, водопроводов, линий электропередач, трансформаторных подстанций, газопроводов, линий связи, телефонных станций, канализаций, стоянок, гаражей и мастерских для обслуживания уборочной и аварийной техники, а также зданий или помещений, предназначенных для приема физических и юридических лиц в связи с предоставлением

Код	Виды разрешенного использования земельных участков и объектов капитального строительства, код согласно классификатору	Объекты капитального строительства, разрешенные для размещения на земельных участках
		им коммунальных услуг)
4.1	Деловое управление	Размещение объектов капитального строительства с целью: размещения объектов управленческой деятельности, не связанной с государственным или муниципальным управлением и оказанием услуг, а также с целью обеспечения совершения сделок, не требующих передачи товара в момент их совершения между организациями, в том числе биржевая деятельность (за исключением банковской и страховой деятельности)
4.9	Обслуживание автотранспорта	Размещение постоянных или временных гаражей с несколькими стояночными местами, стоянок (парковок), гаражей, в том числе многоярусных
12.0	Земельные участки (территории) общего пользования	Размещение объектов улично-дорожной сети, автомобильных дорог и пешеходных тротуаров в границах населенных пунктов, пешеходных переходов, набережных, береговых полос водных объектов общего пользования, скверов, бульваров, площадей, проездов, малых архитектурных форм благоустройства

3. Предельные размеры земельных участков и предельные параметры разрешенного строительства, реконструкции объектов капитального строительства:

№	Параметры	Предельные значения
1.	Минимальная площадь земельного участка:	не устанавливается
2.	Максимальное количество этажей зданий, строений, сооружений на территории земельного участка	3 этажа
3.	Минимальное расстояние от территории садоводческого и огороднического (дачного) объединения	
	- до автодорог I, II, III категории	50 м
	- до автодорог IV и V категории	25 м
4.	Минимальное расстояние от границ садовых, огороднических (дачных) участков:	
	- до лесных массивов	15 м
	- до площадки для мусоросборников	20 м
	- до зданий и сооружений общего пользования	4 м
5.	Коэффициент использования территории для жилых домов усадебного типа	не более 67 %
6.	Минимальная доля озелененной территории земельного участка	устанавливается в соответствии со статьей 30 Правил землепользования и застройки

№	Параметры	Предельные значения
7.	Минимальное количество машино-мест для хранения индивидуального автотранспорта на территории земельного участка	устанавливается в соответствии со статьей 32 Правил землепользования и застройки
8.	Максимальный класс опасности (по классификации СанПиН) объектов капитального строительства размещаемых на территории зоны	V

На территории садоводческих и дачных объединений и за их пределами запрещается организовывать свалки отходов. Бытовые отходы должны утилизироваться на садоводческих и дачных земельных участках. Для не утилизируемых отходов (стекло, металл, полиэтилен и др.) на территории общего пользования должны быть предусмотрены площадки контейнеров для мусора. Площадки для мусорных контейнеров размещаются на расстоянии не менее 20 и не более 100 м от границ участков и занимают площадь из расчёта не более 0,1 м² на один садоводческий, огороднический, дачный земельный участок.

4. Уставами садоводческих, огороднических, дачных объединений могут быть приняты дополнительные ограничения предельных параметров разрешённого строительства при условии, что они не противоречат требованиям, установленным пунктом 5 настоящей статьи Правил, региональными и федеральными нормативами.

ГЛАВА 10. ГРАДОСТРОИТЕЛЬНЫЕ РЕГЛАМЕНТЫ В ЧАСТИ ОГРАНИЧЕНИЙ ИСПОЛЬЗОВАНИЯ ЗЕМЕЛЬНЫХ УЧАСТКОВ И ОБЪЕКТОВ КАПИТАЛЬНОГО СТРОИТЕЛЬСТВА

Статья 52. Перечень зон с особыми условиями использования территорий

На территории МО Сертолово установлены следующие зоны с особыми условиями использования территорий:

- 1) водоохранные зоны;
- 2) прибрежные защитные полосы;
- 3) зоны санитарной охраны источников питьевого водоснабжения;
- 4) санитарно-защитные зоны;
- 5) зона санитарного разрыва;
- 5) охранные зоны линий электропередач;
- 6) полосы отвода автомобильной дороги;
- 7) территории объектов культурного наследия.

Статья 53. Ограничения использования земельных участков и объектов капитального строительства на территории водоохранных зон и прибрежных защитных полос, установленных в границах водоохранных зон.

1. На территории водоохранных зон в соответствии с Водным кодексом Российской Федерации устанавливается специальный режим осуществления хозяйственной и иной деятельности в целях предотвращения загрязнения, засорения, заиления водных объектов и истощения их вод, а также сохранения среды обитания водных биологических ресурсов и других объектов животного и растительного мира.

2. На территории водоохранных зон запрещается:

- 1) использование сточных вод для удобрения почв;
- 2) размещение кладбищ, скотомогильников, мест захоронения отходов производства и потребления, радиоактивных, химических, взрывчатых, токсичных, отравляющих и ядовитых веществ;
- 3) осуществление авиационных мер по борьбе с вредителями и болезнями растений;
- 4) движение и стоянка автотранспортных средств (кроме специальных автотранспортных средств), за исключением их движения по дорогам и стоянки на дорогах и в специально оборудованных местах, имеющих твердое покрытие.

3. В границах прибрежных защитных полос, наряду с вышеперечисленными ограничениями, запрещается:

- 1) распашка земель;
- 2) размещение отвалов размываемых грунтов;
- 3) выпас сельскохозяйственных животных и организация для них летних лагерей, ванн.

4. В границах водоохранных зон допускается проектирование, размещение, строительство, реконструкция, ввод в эксплуатацию, эксплуатация хозяйственных и иных объектов при условии оборудования таких объектов сооружениями, обеспечивающими охрану водных объектов от загрязнения, засорения и истощения вод в соответствии с водным законодательством и законодательством в области охраны окружающей среды.

Статья 54. Ограничения использования земельных участков и объектов капитального строительства на территории зон санитарной охраны источников питьевого водоснабжения.

1. На территории I пояса зоны санитарной охраны источников питьевого водоснабжения запрещается:

- 1) все виды строительства;
- 2) выпуск любых стоков;
- 3) размещение жилых и хозяйственно-бытовых зданий;
- 4) проживание людей;
- 5) посадка высокоствольных деревьев;
- 6) применение ядохимикатов и удобрений.

2. На территории I пояса зоны санитарной охраны источников питьевого водоснабжения допускается:

- 1) ограждение и охрана;
- 2) озеленение;
- 3) отвод поверхностного стока на очистные сооружения.

3. На территории II и III пояса зоны санитарной охраны источников питьевого водоснабжения запрещается:

1) размещение складов ТСМ, ядохимикатов, минеральных удобрений, накопителей промышленных стоков, шламохранилищ, кладбищ, скотомогильников, полей ассенизации, полей фильтрации, навозохранилищ, силосных траншей, животноводческих и птицеводческих предприятий, выпас скота;

2) применение удобрений и ядохимикатов;

3) рубка леса главного пользования и реконструкции;

4) сброс промышленных, сельскохозяйственных, городских и ливневых сточных вод, содержание в которых химических веществ и микроорганизмов превышает установленные нормы;

5) закачка отработанных вод в подземные горизонты, подземное складирование твердых отходов и разработка недр земли.

4. На территории II и III пояса зоны санитарной охраны источников питьевого водоснабжения допускается:

1) выявление, тампонирующее или восстановление всех старых, бездействующих, дефектных или неправильно эксплуатируемых скважин, представляющих опасность в части возможности загрязнения водоносных горизонтов;

2) бурение новых скважин и новое строительство, связанное с нарушением почвенного покрова (при обязательном согласовании с центром государственного санитарно-эпидемиологического надзора);

3) мероприятия по санитарной охране поверхностных вод.

Статья 55. Ограничения использования земельных участков и объектов капитального строительства на территории санитарно-защитных зон и санитарных разрывов

1. На территории санитарно-защитных зон (далее СЗЗ) в соответствии с законодательством Российской Федерации, в том числе в соответствии с Федеральным

законом от 30.03.1999 № 52-ФЗ «О санитарно-эпидемиологическом благополучии населения», устанавливается специальный режим использования земельных участков и объектов капитального строительства.

2. Содержание указанного режима определено в соответствии с СанПиН 2.2.1/2.1.1.1200-03 «Санитарно-защитные зоны и санитарная классификация предприятий, сооружений и иных объектов» (Новая редакция).

3. В границах СЗЗ не допускается размещать:

- жилую застройку, включая отдельные жилые дома;
- ландшафтно-рекреационные зоны, зоны отдыха;
- территории курортов, санаториев и домов отдыха;
- территории садоводческих товариществ, коллективных или индивидуальных дачных и садово-огородных участков, а также другие территории с нормируемыми показателями качества среды обитания;
- спортивные сооружения;
- детские площадки;
- образовательные и детские учреждения;
- лечебно-профилактические и оздоровительные учреждения общего пользования.

4. В границах СЗЗ и на территории объектов других отраслей промышленности не допускается размещать:

- объекты по производству лекарственных веществ, лекарственных средств и (или) лекарственных форм, склады сырья и полупродуктов для фармацевтических предприятий;
- объекты пищевых отраслей промышленности, оптовые склады продовольственного сырья и пищевых продуктов, комплексы водопроводных сооружений для подготовки и хранения питьевой воды, которые могут повлиять на качество продукции;

5. В границах СЗЗ промышленного объекта допускается размещать здания и сооружения для обслуживания работников указанного объекта и для обеспечения деятельности промышленного объекта (производства): нежилые помещения для дежурного аварийного персонала, помещения для пребывания работающих по вахтовому методу (не более двух недель), здания управления, конструкторские бюро, здания административного назначения, научно-исследовательские лаборатории, поликлиники, спортивно-оздоровительные сооружения закрытого типа, бани, прачечные, объекты торговли и общественного питания, гостиницы, площадки и сооружения для хранения общественного и индивидуального транспорта, пожарные депо, местные и транзитные коммуникации, линии электропередачи, электроподстанции, нефте- и газопроводы, артезианские скважины для технического водоснабжения, водоохлаждающие сооружения для подготовки технической воды, канализационные насосные станции, сооружения оборотного водоснабжения, автозаправочные станции, станции технического обслуживания автомобилей.

6. В санитарно-защитной зоне объектов пищевых отраслей промышленности, оптовых складов продовольственного сырья и пищевой продукции, производства лекарственных веществ, лекарственных средств и (или) лекарственных форм, складов сырья и полупродуктов для фармацевтических предприятий допускается размещение новых профильных, однотипных объектов, при исключении взаимного негативного воздействия на продукцию, среду обитания и здоровье человека.

7. На территориях СЗЗ кладбищ, крематориев, зданий и сооружений похоронного назначения в соответствии с СанПиН 2.1.1279-03 «Гигиенические требования к размещению, устройству и содержанию кладбищ, зданий и сооружений похоронного назначения» не разрешается строительство зданий, строений и сооружений, не связанных с обслуживанием указанных объектов, за исключением культовых сооружений.

8. Автомагистраль, расположенная в СЗЗ промышленного объекта и производства или прилегающая к санитарно-защитной зоне, не входит в ее размер, а выбросы автомагистрали учитываются в фоновом загрязнении при обосновании размера СЗЗ.

9. СЗЗ или ее часть не может рассматриваться как резервная территория объекта и использоваться для расширения промышленной или жилой территории без соответствующей обоснованной корректировки границ СЗЗ.

10. Нормы озеленения территорий СЗЗ:

- для предприятий IV, V классов - не менее 60% общей площади территории СЗЗ;

- для предприятий II и III класса - не менее 50% общей площади территории СЗЗ;

- для предприятий, имеющих СЗЗ 1000 м и более - не менее 40% общей площади территории СЗЗ с обязательной организацией полосы древесно-кустарниковых насаждений со стороны жилой застройки.

11. Для автомагистралей, линий железнодорожного транспорта, гаражей и автостоянок, а также вдоль стандартных маршрутов полета в зоне взлета и посадки воздушных судов устанавливается расстояние от источника химического, биологического и/или физического воздействия, уменьшающее эти воздействия до значений гигиенических нормативов (далее - санитарные разрывы). Величина разрыва устанавливается в каждом конкретном случае на основании расчетов рассеивания загрязнения атмосферного воздуха и физических факторов (шума, вибрации, электромагнитных полей и др.) с последующим проведением натурных исследований и измерений.

Статья 56. Ограничения использования земельных участков и объектов капитального строительства на территории охранных зон линий электропередач.

1. На территории охранных зон линий электропередач в соответствии с законодательством Российской Федерации, в том числе в соответствии с Постановлением Правительства Российской Федерации от 24.02.2009 № 160 «О порядке установления охранных зон объектов электросетевого хозяйства и особых условий использования земельных участков, расположенных в границах таких зон», устанавливается специальный режим использования земельных участков и объектов капитального строительства.

2. В охранных зонах линий электропередач запрещается осуществлять любые действия, которые могут нарушить безопасную работу объектов электросетевого хозяйства, в том числе привести к их повреждению или уничтожению, и (или) повлечь причинение вреда жизни, здоровью граждан и имуществу физических или юридических лиц, а также повлечь нанесение экологического ущерба и возникновение пожаров, в том числе:

а) размещать любые объекты и предметы (материалы) в пределах созданных в соответствии с требованиями нормативно-технических документов проходов и подъездов для доступа к объектам электросетевого хозяйства, а также проводить любые работы и возводить сооружения, которые могут препятствовать доступу к объектам электросетевого хозяйства, без создания необходимых для такого доступа проходов и подъездов;

б) размещать свалки;

в) производить работы ударными механизмами, сбрасывать тяжести массой свыше 5 тонн, производить сброс и слив едких и коррозионных веществ и горюче-смазочных материалов (в охранных зонах подземных кабельных линий электропередачи).

3. В охранных зонах, установленных для объектов электросетевого хозяйства напряжением свыше 1000 вольт, помимо действий, предусмотренных пунктом 2 настоящей статьи, запрещается:

а) складировать или размещать хранилища любых, в том числе горюче-смазочных, материалов;

б) размещать детские и спортивные площадки, стадионы, рынки, торговые точки, полевые станы, загоны для скота, гаражи и стоянки всех видов машин и механизмов, за исключением гаражей-стоянок автомобилей, принадлежащих физическим лицам, проводить любые мероприятия, связанные с большим скоплением людей, не занятых выполнением разрешенных в установленном порядке работ (в охранных зонах воздушных линий электропередачи).

4. В пределах охранных зон без письменного решения о согласовании сетевых организаций юридическим и физическим лицам запрещаются:

а) строительство, капитальный ремонт, реконструкция или снос зданий и сооружений;

б) горные, взрывные, мелиоративные работы, в том числе связанные с временным затоплением земель;

в) посадка и вырубка деревьев и кустарников;

г) земляные работы на глубине более 0,3 метра (на вспахиваемых землях на глубине более 0,45 метра), а также планировка грунта (в охранных зонах подземных кабельных линий электропередачи).

5. В охранных зонах, установленных для объектов электросетевого хозяйства напряжением до 1000 вольт, помимо действий, предусмотренных пунктом 4 настоящей Правил, без письменного решения о согласовании сетевых организаций запрещается:

а) размещать детские и спортивные площадки, стадионы, рынки, торговые точки, полевые станы, загоны для скота, гаражи и стоянки всех видов машин и механизмов (в охранных зонах воздушных линий электропередачи);

б) складировать или размещать хранилища любых, в том числе горюче-смазочных, материалов;

в) устраивать причалы для стоянки судов, барж и плавучих кранов, бросать якоря с судов и осуществлять их проход с отданными якорями, цепями, лотами, волокушами и тралами (в охранных зонах подводных кабельных линий электропередачи).

Статья 57. Ограничения использования земельных участков и объектов капитального строительства на территории полосы отвода автомобильных дорог

В пределах полосы отвода автомобильных дорог, за исключением случаев, предусмотренных Федеральным законом № 257-ФЗ от 18.10.2007 «Об автомобильных дорогах и о дорожной деятельности в Российской Федерации и о внесении изменений в отдельные законодательные акты Российской Федерации», запрещаются:

1) выполнение работ, не связанных со строительством, с реконструкцией, капитальным ремонтом, ремонтом и содержанием автомобильной дороги, а также с размещением объектов дорожного сервиса;

2) размещение зданий, строений, сооружений и других объектов, не предназначенных для обслуживания автомобильной дороги, ее строительства, реконструкции, капитального ремонта, ремонта и содержания и не относящиеся к объектам дорожного сервиса;

3) распашка земельных участков, покос травы, осуществление рубок и повреждение лесных насаждений и иных многолетних насаждений, снятие дерна и выемка грунта, за исключением работ по содержанию полосы отвода автомобильной дороги или ремонту автомобильной дороги, ее участков;

4) выпас животных, а также их прогон через автомобильные дороги вне специально установленных мест, согласованных с владельцами автомобильных дорог;

5) установка рекламных конструкций, не соответствующих требованиям технических регламентов и (или) нормативным правовым актам о безопасности дорожного движения;

6) установка информационных щитов и указателей, не имеющих отношения к обеспечению безопасности дорожного движения или осуществлению дорожной деятельности.

Статья 58. Ограничения использования земельных участков и объектов капитального строительства на территории зон охраны объектов культурного наследия

1. Содержание ограничений использования земельных участков и объектов капитального строительства на территории зон охраны объектов культурного наследия определяется Постановлением Правительства Российской Федерации от 26 апреля 2008 №315 «Об утверждении положения о зонах охраны объектов культурного наследия (памятников истории и культуры) народов Российской Федерации», а так же режимами использования земель в границах зон охраны объектов культурного наследия на территории МО Сертолово, утверждаемыми муниципальными, региональными или федеральными нормативно-правовыми актами.

2. Проекты планировки, застройки и реконструкции населённых пунктов, имеющих объекты культурного наследия, подлежат согласованию с департаментом государственной охраны, сохранения и использования объектов культурного наследия.

3. Проектирование и проведение землеустроительных, земляных, строительных мелиоративных, хозяйственных и иных работ на территории памятника или ансамбля запрещаются за исключением работ по сохранению данного памятника или ансамбля и (или) их территорий, а также хозяйственной деятельности, не нарушающей целостности памятника или ансамбля и не создающей угрозы их повреждения, разрушения или уничтожения.

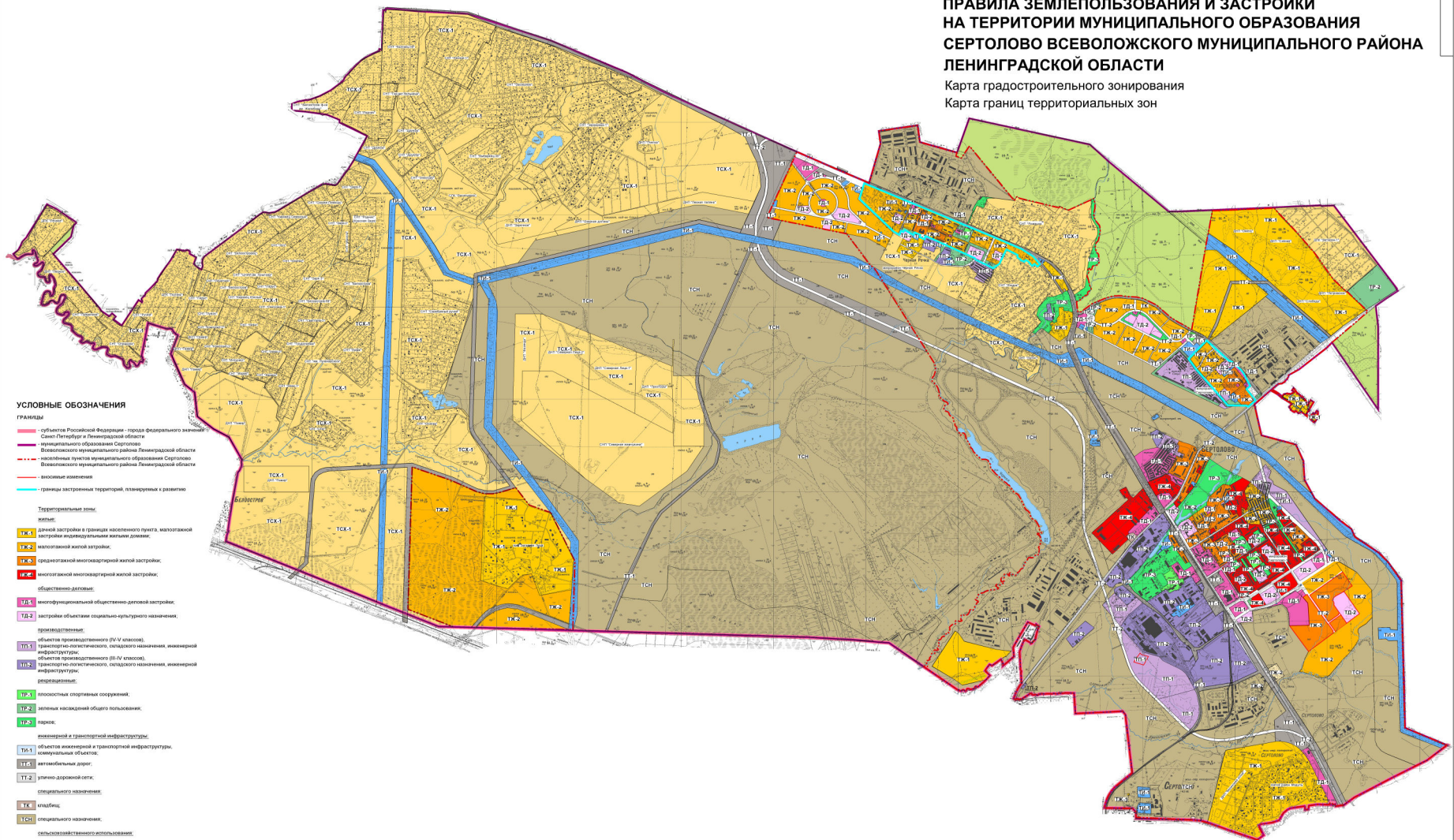
4. В случае обнаружения на территории, подлежащей хозяйственному освоению, объектов, обладающих признаками объектов культурного наследия, в проекты проведения работ должны быть внесены разделы об обеспечении сохранности обнаруженных объектов.

5. Все работы по сохранению объектов культурного наследия проводятся юридическими лицами и индивидуальными предпринимателями, имеющими лицензии на осуществление деятельности по реставрации объектов культурного наследия, на основании письменного разрешения и задания, выданных департаментом, в соответствии с согласованной департаментом проектной документацией.

6. После разработки и утверждения зон охраны объектов культурного наследия, настоящие Правила подлежат соответствующей корректировке с обязательным внесением изменений и дополнений.

ПРАВИЛА ЗЕМЛЕПОЛЬЗОВАНИЯ И ЗАСТРОЙКИ НА ТЕРРИТОРИИ МУНИЦИПАЛЬНОГО ОБРАЗОВАНИЯ СЕРТОВОЛОЖСКОГО МУНИЦИПАЛЬНОГО РАЙОНА ЛЕНИНГРАДСКОЙ ОБЛАСТИ

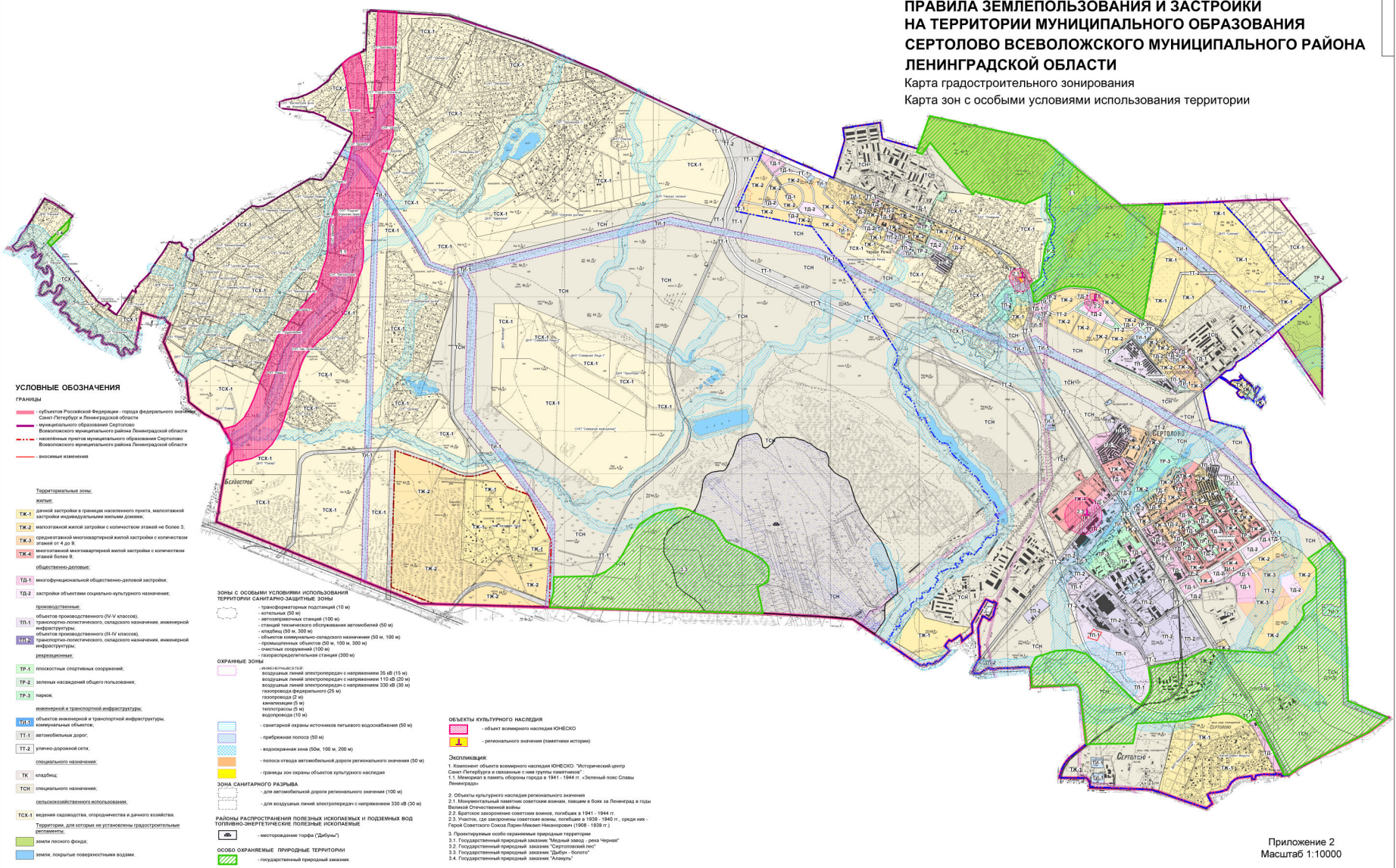
Карта градостроительного зонирования
Карта границ территориальных зон



- УСЛОВНЫЕ ОБОЗНАЧЕНИЯ**
- ГРАНИЦЫ**
- субъекты Российской Федерации - город федерального значения Санкт-Петербург и Ленинградская область
 - муниципальное образование Сертолово
 - Вологодского муниципального района Ленинградской области
 - населенные пункты муниципального образования Сертолово
 - Вологодского муниципального района Ленинградской области
 - иные изменения
 - границы зонирования территории, планируемых к развитию
- Территориальные зоны:**
- жилая:**
- ТК-1** дачной застройки в границах населенного пункта, малозаточной застройки индивидуальных жилых домов;
 - ТК-2** малоэтажной жилой застройки;
 - ТК-6** среднеэтажной многоквартирной жилой застройки;
 - ТК-6*** многоэтажной многоквартирной жилой застройки;
- общественно-деловые:**
- ТД-1** многофункциональной общественной деловой застройки;
 - ТД-2** застройки объектов социально-культурного назначения;
- производственные:**
- ТП-1** объектов производственного (IV-VI классов), транзитно-логистического, складского назначения, инженерной инфраструктуры;
 - ТП-2** объектов производственного (III-IV классов), транзитно-логистического, складского назначения, инженерной инфраструктуры;
- рекреационные:**
- ТЗ-1** плоскостных спортивно-оздоровительных сооружений;
 - ТЗ-2** земель населенных пунктов общего пользования;
 - ТЗ-3** парков;
- инженерной и транспортной инфраструктуры:**
- ТИ-1** объектов инженерной и транспортной инфраструктуры, коммунальных объектов;
 - ТИ-5** автомобильных дорог;
 - ТИ-2** улично-дорожной сети;
- специального назначения:**
- ТК** клубный;
 - ТСН** специального назначения;
- специализированного использования:**
- ТСК-1** водной судостроительной, судоремонтной и дачного назначения. Территории, для которых не установлены градостроительные регламенты;
- земли лесного фонда:**
- земли, покрытые поверхностными водами;

Приложение 1
Масштаб 1:10000

**ПРАВИЛА ЗЕМЛЕПОЛЬЗОВАНИЯ И ЗАСТРОЙКИ
НА ТЕРРИТОРИИ МУНИЦИПАЛЬНОГО ОБРАЗОВАНИЯ
СЕРТОЛОВО ВСЕВОЛОЖСКОГО МУНИЦИПАЛЬНОГО РАЙОНА
ЛЕНИНГРАДСКОЙ ОБЛАСТИ**
Карта градостроительного зонирования
Карта зон с особыми условиями использования территории

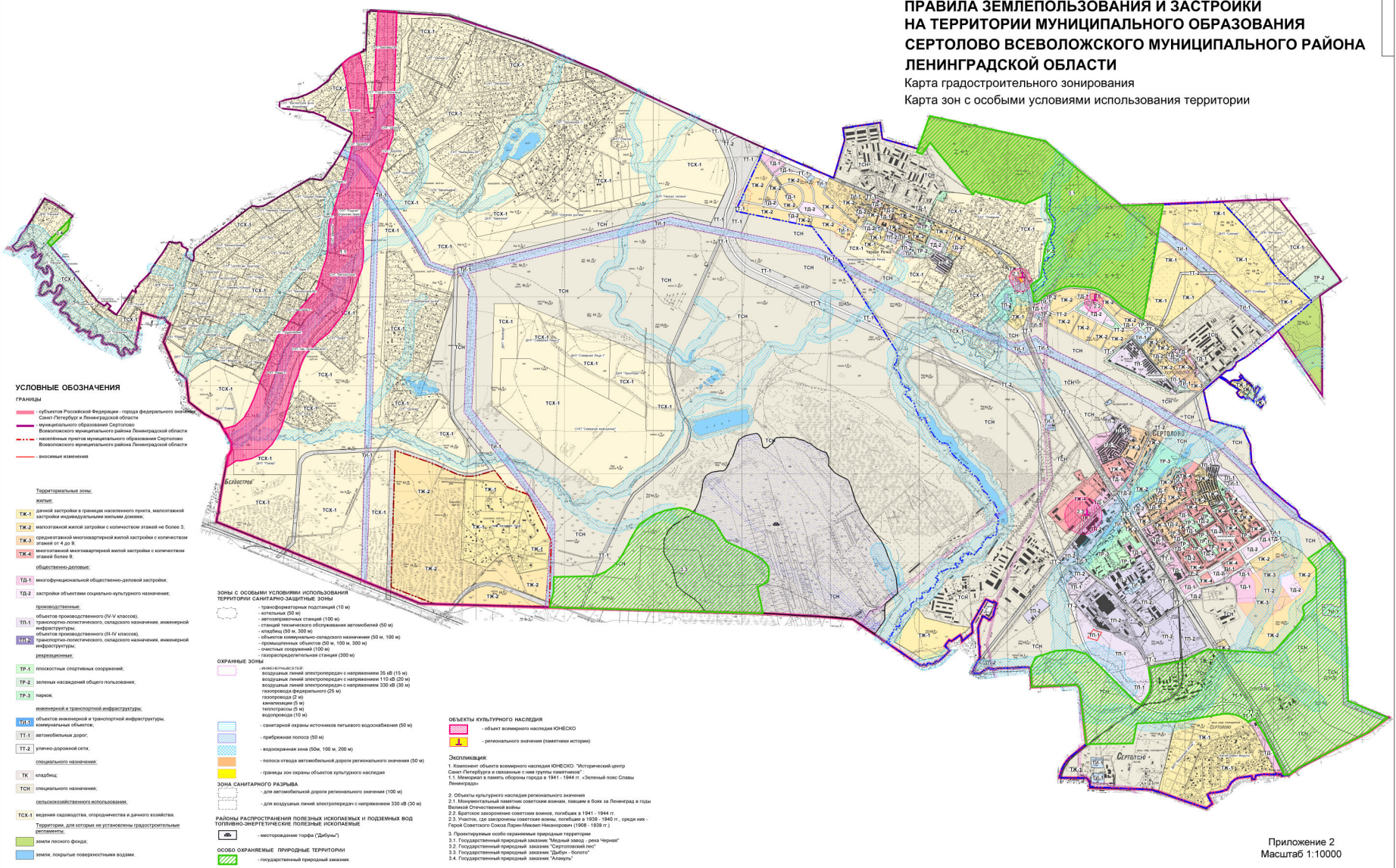


- УСЛОВНЫЕ ОБОЗНАЧЕНИЯ**
- ГРАНИЦЫ**
- субъекта Российской Федерации — граница федерального значения
 - Санкт-Петербурга и Ленинградской области
 - муниципального образования Сертолово
 - Волосожского муниципального района Ленинградской области
 - Воловожского муниципального образования Сертолово
 - Воловожского муниципального района Ленинградской области
 - внесистемные изменения
- Территориальные зоны:**
- железные:**
- ТЖ-1 деловая застройка в границах населенного пункта, малоэтажная застройка индивидуальными жилыми домами.
 - ТЖ-2 малоэтажная жилая застройка с количеством этажей не более 3.
 - ТЖ-3 среднеэтажная малоэтажная жилая застройка с количеством этажей от 4 до 9.
 - ТЖ-4 малоэтажная многоквартирная жилая застройка с количеством этажей более 9.
- общественно-деловые:**
- ТД-1 многофункциональная общественно-деловая застройка.
 - ТД-2 застройка объектами социально-культурного назначения.
- производственные:**
- ТП-1 объекты производственного (IV-V классов).
 - ТП-2 транспортно-логистического, складского назначения, инженерной инфраструктуры.
 - ТП-3 транспортно-логистического, складского назначения, инженерной инфраструктуры.
- рекреационные:**
- ТР-1 лесопосадки общего пользования.
 - ТР-2 зеленые насаждения общего пользования.
 - ТР-3 парки.
- инженерной и транспортной инфраструктуры:**
- ТИ-1 объекты инженерной и транспортной инфраструктуры, инженерные объекты.
 - ТИ-2 автомобильные дороги.
 - ТИ-3 улусно-дорожные сети.
- социального назначения:**
- ТК клубные.
 - ТСН рекреационного назначения.
- специального назначения:**
- ТСХ-1 жилищная застройка, агропромышленная и дачного хозяйства.
- Территории, для которых не установлены градостроительные регламенты:**
- земли лесного фонда.
 - земли, покрытые поверхностными водами.

- Зоны с особыми условиями использования территории (САНИТАРНО-ЗАЩИТНЫЕ ЗОНЫ)**
- трансформаторные подстанции (10 м)
 - котельные (50 м)
 - автозаправочные станции (100 м)
 - объекты технического обслуживания автомобилей (50 м)
 - склады (50 м, 200 м)
 - объекты коммунального складского назначения (50 м, 100 м)
 - промышленные объекты (50 м, 100 м, 300 м)
 - очистные сооружения (100 м)
 - газорегуляторные станции (300 м)
- ОХРАНЫЕ ЗОНЫ**
- объектно-ландшафтные
 - воздушная линия электропередачи с напряжением 35 кВ (10 м)
 - воздушная линия электропередачи с напряжением 110 кВ (50 м)
 - воздушная линия электропередачи с напряжением 330 кВ (30 м)
 - газопроводы (5 м)
 - газопроводы (5 м)
 - тепломагистраль (5 м)
 - водопроводы (10 м)
 - санитарной охраны источников питьевого водоснабжения (50 м)
 - прибрежная полоса (50 м)
 - водораздельная зона (50 м, 100 м, 200 м)
 - полоса отвода автомобильной дороги регионального значения (50 м)
- ЗОНА САНИТАРНОГО РАЗРЫВА**
- для автомобильной дороги регионального значения (100 м)
 - для воздушных линий электропередачи с напряжением 330 кВ (50 м)
- РАЙОНЫ РАСПРОСТРАНЕНИЯ ПОПЕЧНЫХ ИСКОВАЛЬНЫХ И ПОДЗЕМНЫХ ВОД ТОПИВНО-ЭНЕРГЕТИЧЕСКИХ ПОСЕЛКОВЫХ КОМПЛЕКСОВ**
- исторические горбы (Дубинь)
- ОСОБО ОХРАНИВАЕМЫЕ ПРИРОДНЫЕ ТЕРРИТОРИИ**
- государственный природный заказник.

- ОБЪЕКТЫ КУЛЬТУРНОГО НАСЛЕДИЯ**
- объект всемирного наследия ЮНЕСКО
 - регионального значения (заповедник, историко-архитектурный памятник)
- ОСЛАБИТЕЛЬНЫЕ**
- 1. Выделенный объект всемирного наследия ЮНЕСКО "Исторический центр Санкт-Петербурга и связанные с ним группы объектов" Ленинграда.
 - 2. Объекты культурного наследия регионального значения.
 - 2.1. Монументальный памятник советской эпохи, посвященный Бое за Ленинград в годы Великой Отечественной войны.
 - 2.2. Братская захоронения советских воинов, погибших в 1941 - 1944 гг.
 - 2.3. Участок для захоронения советских воинов, погибших в 1939 - 1940 гг., среди них - Герои Советского Союза Паран Мухамед Исмаилов (1909 - 1939 г.)
 - 3. Промышленные объекты охраняемые природными территориями
 - 3.1. Государственный природный заказник "Малый завод - речка Черная"
 - 3.2. Государственный природный заказник "Сертоловский лес"
 - 3.3. Государственный природный заказник "Дубинь - болото"
 - 3.4. Государственный природный заказник "Ахматов"

**ПРАВИЛА ЗЕМЛЕПОЛЬЗОВАНИЯ И ЗАСТРОЙКИ
НА ТЕРРИТОРИИ МУНИЦИПАЛЬНОГО ОБРАЗОВАНИЯ
СЕРТОЛОВО ВСЕВОЛОЖСКОГО МУНИЦИПАЛЬНОГО РАЙОНА
ЛЕНИНГРАДСКОЙ ОБЛАСТИ**
Карта градостроительного зонирования
Карта зон с особыми условиями использования территории



- УСЛОВНЫЕ ОБОЗНАЧЕНИЯ**
- ГРАНИЦЫ**
- субъекта Российской Федерации — граница федерального значения
 - Санкт-Петербурга и Ленинградской области
 - муниципального образования Сертолово
 - Волосожского муниципального района Ленинградской области
 - Вологодского муниципального образования Вологодской области
 - Вологодского муниципального района Ленинградской области
 - внесистемные изменения
- Территориальные зоны:**
- железные:**
- ТЖ.1 — дачной застройки в границах населенного пункта, малоэтажной застройки индивидуальными жилыми домами.
 - ТЖ.2 — малоэтажной жилой застройки с количеством этажей не более 3.
 - ТЖ.3 — среднеэтажной малоэтажной жилой застройки с количеством этажей от 4 до 9.
 - ТЖ.4 — многоэтажной многоквартирной жилой застройки с количеством этажей более 9.
- общественно-деловые:**
- ТД.1 — многофункциональной общественно-деловой застройки.
 - ТД.2 — застройки объектов социально-культурного назначения.
- производственные:**
- ТП.1 — объектов производственного (IV-V классов).
 - ТП.2 — объектов транзитно-логистического, складского назначения, инженерной инфраструктуры.
 - ТП.3 — объектов транзитно-логистического, складского назначения, инженерной инфраструктуры.
- рекреационные:**
- ТР.1 — лесопосадки озеленяющих сооружений.
 - ТР.2 — зеленых насаждений общего пользования.
 - ТР.3 — парки.
- инженерной и транспортной инфраструктуры:**
- ТИ.1 — объектов инженерной и транспортной инфраструктуры, инженерных объектов.
 - ТИ.2 — автомобильных дорог.
 - ТИ.3 — улусно-дорожных осей.
- социального назначения:**
- ТК — клубные.
 - ТСН — социального назначения.
- специального назначения:**
- ТСХ.1 — жилищно-садоводческой, огородничества и дачного хозяйства.
- Территории, для которых не установлены градостроительные регламенты:**
- земли лесного фонда.
 - земли, покрытые поверхностными водами.

- Зоны с особыми условиями использования территории (САНИТАРНО-ЗАЩИТНЫЕ ЗОНЫ)**
- трансформаторной подстанции (10 м)
 - котельных (50 м)
 - автозаправочных станций (100 м)
 - станций технического обслуживания автомобилей (50 м)
 - складов (50 м, 200 м)
 - объектов коммунально-складского назначения (50 м, 100 м)
 - промышленных объектов (50 м, 100 м, 200 м)
 - очистных сооружений (100 м)
 - газорегуляторных станций (300 м)
- ОХРАННЫЕ ЗОНЫ**
- объектах культурного наследия (музеи, памятники, объекты культурного наследия)
 - воздушных линий электропередачи с напряжением 35 кВ (10 м)
 - воздушных линий электропередачи с напряжением 110 кВ (30 м)
 - воздушных линий электропередачи с напряжением 330 кВ (30 м)
 - газопроводов (5 м)
 - канализационных (5 м)
 - теплотрасс (5 м)
 - водопроводов (10 м)
 - санитарной охраны источников питьевого водоснабжения (50 м)
 - прибрежная полоса (50 м)
 - водораздельная зона (50 м, 100 м, 200 м)
 - полоса отвода автомобильных дорог регионального назначения (50 м)
 - граница зон охраны объектов культурного наследия
- ЗОНА САНИТАРНОГО РАЗЪЕДА**
- для автомобильной дороги регионального значения (100 м)
 - для воздушных линий электропередачи с напряжением 330 кВ (30 м)
- РАЙОНЫ РАСПРОСТРАНЕНИЯ ПОПЕЧНЫХ ИСКОВАЛЬНЫХ И ПОДЗЕМНЫХ ВОД ТОПИВНО-ЭНЕРГЕТИЧЕСКИХ ПОСЕЛКОВЫХ КОМПЛЕКСОВ**
- исторические горбы (Дубинь)
- ОСОБО ОХРАНЯЕМЫЕ ПРИРОДНЫЕ ТЕРРИТОРИИ**
- государственный природный заказник

- ОБЪЕКТЫ КУЛЬТУРНОГО НАСЛЕДИЯ**
- объект всемирного наследия ЮНЕСКО
 - регионального значения (заповедники, исторические)
- ОСЛАБИТЕЛЬНЫЕ:**
- 1. Районный объект всемирного наследия ЮНЕСКО "Исторический центр Санкт-Петербурга и связанные с ним группы объектов" в Санкт-Петербурге и связанные с ним группы объектов в Ленинградской области
 - 2. Районный объект всемирного наследия ЮНЕСКО "Исторический центр Санкт-Петербурга и связанные с ним группы объектов" в Санкт-Петербурге и связанные с ним группы объектов в Ленинградской области
 - 3. Районный объект всемирного наследия ЮНЕСКО "Исторический центр Санкт-Петербурга и связанные с ним группы объектов" в Санкт-Петербурге и связанные с ним группы объектов в Ленинградской области
 - 4. Районный объект всемирного наследия ЮНЕСКО "Исторический центр Санкт-Петербурга и связанные с ним группы объектов" в Санкт-Петербурге и связанные с ним группы объектов в Ленинградской области
- ОСЛАБИТЕЛЬНЫЕ:**
- 1. Районный объект всемирного наследия ЮНЕСКО "Исторический центр Санкт-Петербурга и связанные с ним группы объектов" в Санкт-Петербурге и связанные с ним группы объектов в Ленинградской области
 - 2. Районный объект всемирного наследия ЮНЕСКО "Исторический центр Санкт-Петербурга и связанные с ним группы объектов" в Санкт-Петербурге и связанные с ним группы объектов в Ленинградской области
 - 3. Районный объект всемирного наследия ЮНЕСКО "Исторический центр Санкт-Петербурга и связанные с ним группы объектов" в Санкт-Петербурге и связанные с ним группы объектов в Ленинградской области
 - 4. Районный объект всемирного наследия ЮНЕСКО "Исторический центр Санкт-Петербурга и связанные с ним группы объектов" в Санкт-Петербурге и связанные с ним группы объектов в Ленинградской области