



АДМИНИСТРАЦИЯ ЛЕНИНГРАДСКОЙ ОБЛАСТИ  
КОМИТЕТ ПО АРХИТЕКТУРЕ И ГРАДОСТРОИТЕЛЬСТВУ  
ЛЕНИНГРАДСКОЙ ОБЛАСТИ

ПРИКАЗ

от 11 января 2017 г. № 1

**Об утверждении изменений в правила землепользования и застройки  
муниципального образования Пашозерское сельское поселение  
Тихвинского муниципального района Ленинградской области  
(применительно к территории деревни Кончик)**

В соответствии со статьёй 33 Градостроительного кодекса Российской Федерации, пунктом 1 части 2 статьи 1 Областного закона от 07.07.2014г. № 45-оз «О перераспределении полномочий в области градостроительной деятельности между органами государственной власти и органами местного самоуправления Ленинградской области», подпунктом 9 пункта 2.1. Положения о комитете по архитектуре и градостроительству Ленинградской области, утверждённого постановлением Правительства Ленинградской области от 10.02.2014г. № 16:

1. Утвердить изменения в правила землепользования и застройки муниципального образования Пашозерское сельское поселение Тихвинского муниципального района Ленинградской области (применительно к территории деревни Кончик) в части изменения границ и наименования территориальных зон южнее ул. Центральной путём исключения земельных участков ориентировочной площадью 2934 кв.м из общественно-деловой зоны (ТОД) и их отнесения к зоне застройки индивидуальными жилыми домами (ТЖ-3) согласно приложению;

2. Настоящий приказ вступает в силу со дня его официального опубликования.

Председатель комитета

Е.В. Домрачев



АДМИНИСТРАЦИЯ ЛЕНИНГРАДСКОЙ ОБЛАСТИ  
КОМИТЕТ ПО АРХИТЕКТУРЕ И ГРАДОСТРОИТЕЛЬСТВУ  
ЛЕНИНГРАДСКОЙ ОБЛАСТИ

## ПРИКАЗ

от \_\_\_\_\_ января 2017 г. № \_\_\_\_\_

**Об утверждении изменений в правила землепользования и застройки  
муниципального образования Пашозерское сельское поселение  
Тихвинского муниципального района Ленинградской области  
применительно к территории деревни Кончик**

В соответствии со статьёй 33 Градостроительного кодекса Российской Федерации, пунктом 1 части 2 статьи 1 Областного закона от 07.07.2014г. № 45-оз «О перераспределении полномочий в области градостроительной деятельности между органами государственной власти и органами местного самоуправления Ленинградской области», подпунктом 9 пункта 2.1. Положения о комитете по архитектуре и градостроительству Ленинградской области, утверждённого постановлением Правительства Ленинградской области от 10.02.2014г. № 16:

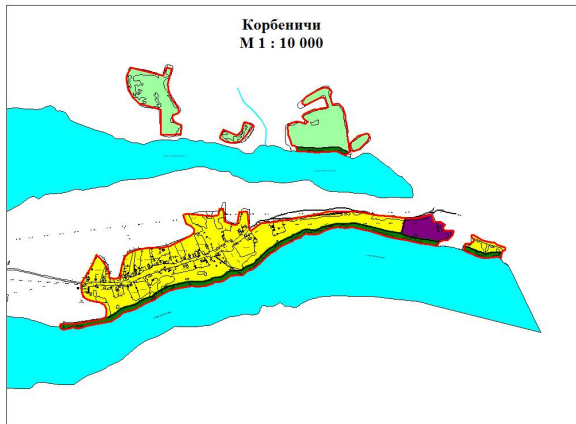
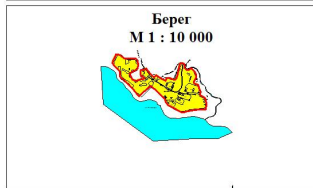
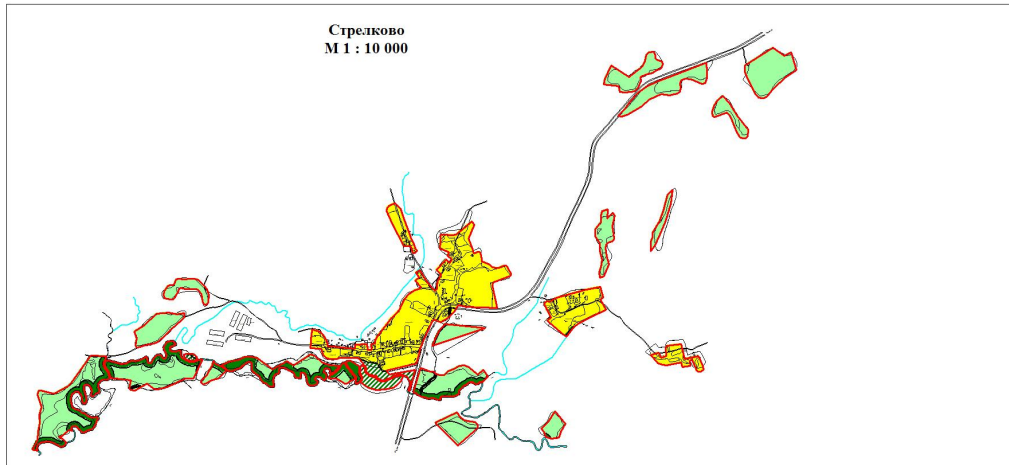
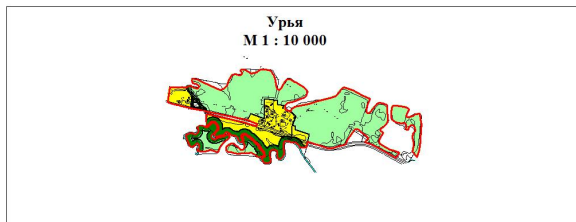
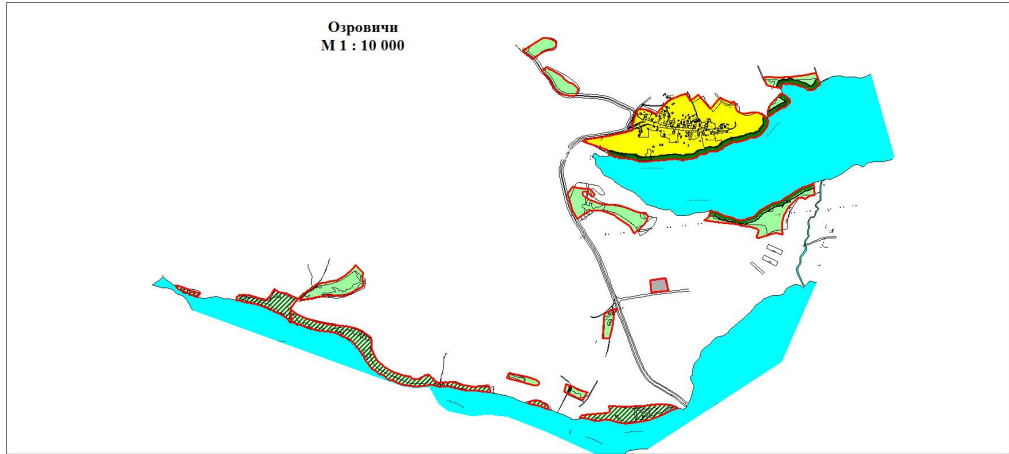
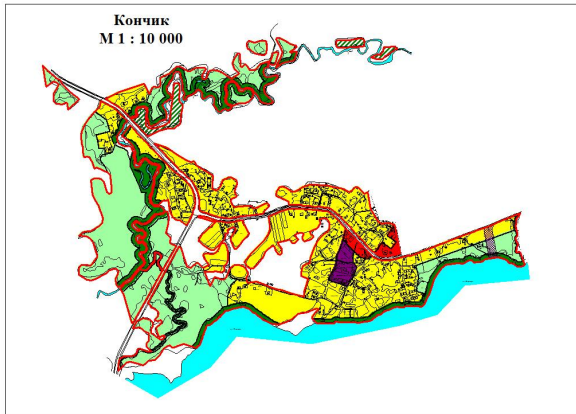
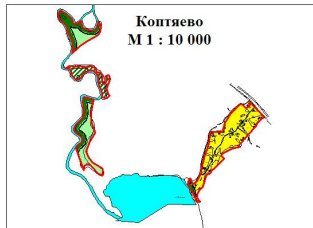
1. Утвердить изменения в правила землепользования и застройки муниципального образования Пашозерское сельское поселение Тихвинского муниципального района Ленинградской области применительно к территории деревни Кончик в части изменения границ и наименования территориальных зон южнее ул. Центральной путём исключения земельных участков ориентировочной площадью 2934 кв.м из общественно-деловой зоны (ТОД) и их отнесения к зоне застройки индивидуальными жилыми домами (ТЖ-3) согласно приложению;

2. Настоящий приказ вступает в силу со дня его официального опубликования.

Председатель комитета

Е.В. Домрачев

# КАРТА ГРАДОСТРОИТЕЛЬНОГО ЗОНИРОВАНИЯ ПАШОЗЕРСКОГО СЕЛЬСКОГО ПОСЕЛЕНИЯ



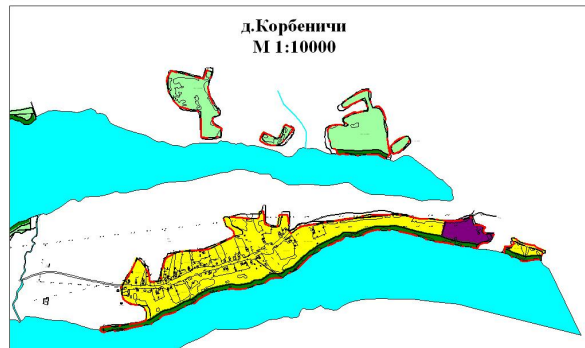
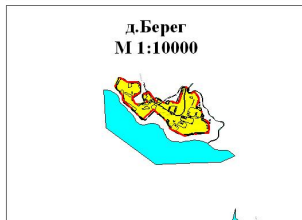
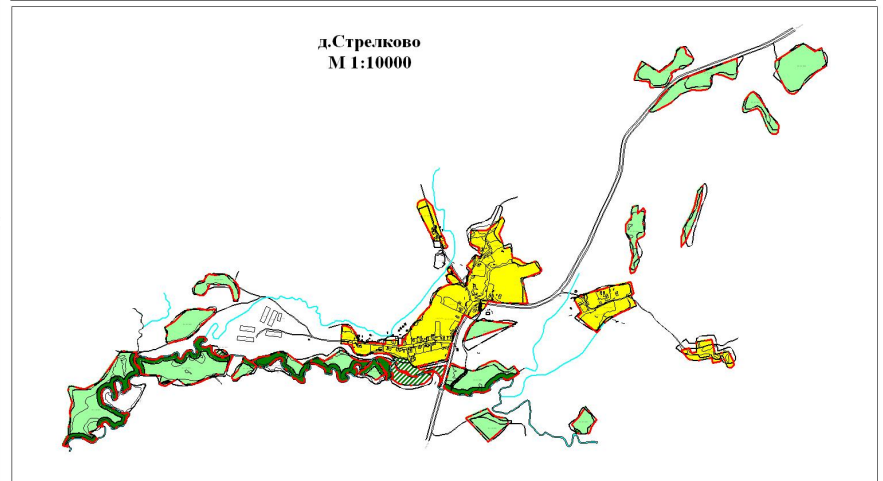
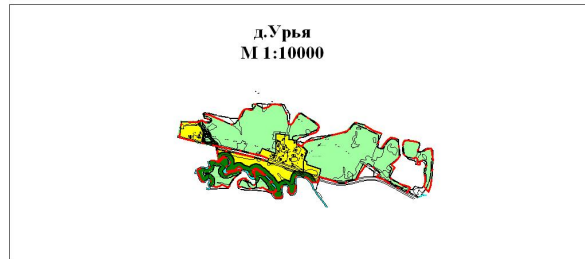
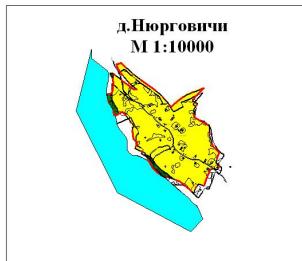
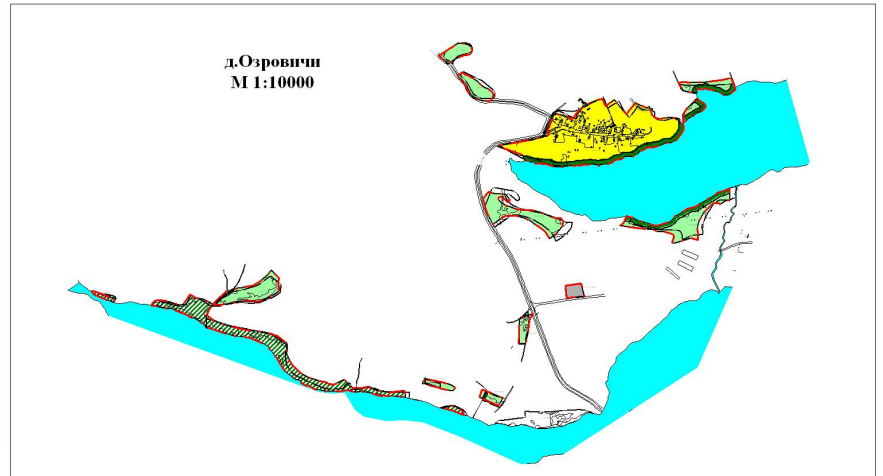
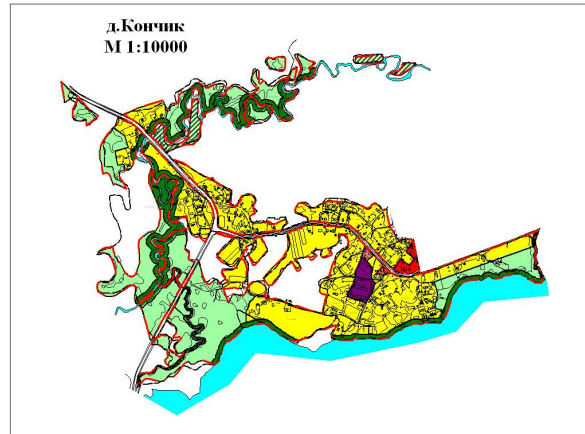
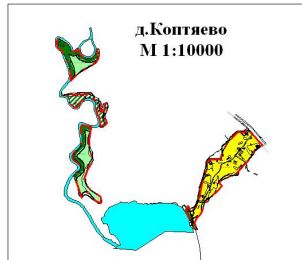
- Условные обозначения**
- граница земельного участка
  - водный объект

**Территориальные зоны**

    - ТЭ-2 - зона застройки жилищного и общественного назначения
    - ТЭ-3 - зона застройки коммунального назначения
    - ТЭ-4 - общественно-деловая зона
    - ТЭ-5 - производственная зона
    - ТЭ-6 - индустриальная зона
    - ТЭ-7 - зона сельскохозяйственного назначения
    - ТЭ-8 - зона сельскохозяйственного назначения - территории общего назначения
    - ТЭ-9 - зона рекреационного назначения
    - ТЭ-10 - зона рекреационного назначения - спортивно-оздоровительная
    - ТЭ-11 - зона специального назначения, зона стабильности

						МЗ-08-55-ПЗЗ		
						Пашозерское сельское поселение		
Имя	Фамилия	Лет	Имя	Полный	Дата	<b>Правила землепользования и застройки</b>		
Директор	Иванов И.И.		Иванов	И.И.	2018			
Г.Л.П.	Иванов И.И.		Иванов	И.И.	2018			
Исполн.	Иванов И.И.		Иванов	И.И.	2018	<b>ПЗЗ</b>		
Получено	Иванов И.И.		Иванов	И.И.	2018	Карта градостроительного зонирования		
Разработано	Иванов И.И.		Иванов	И.И.	2018			
						ООО "Агентство ГРИФОН"		

# КАРТА ГРАДОСТРОИТЕЛЬНОГО ЗОНИРОВАНИЯ ПАШОЗЕРСКОГО СЕЛЬСКОГО ПОСЕЛЕНИЯ



**Условные обозначения**

- граница населенного пункта
- водный объект

**Территориальные зоны:**

- ТЗ.2 - зона зон застройки индивидуальных и среднеэтажных жилых домов
- ТЗ.3 - зона зон застройки индивидуальной жилой застройки
- ТОД - общественно-деловая зона
- ТП - производственная зона
- ТХ - коммунальная зона
- ТСО.1 - зона индивидуального использования
- ТСО.2 - зона индивидуального использования в береговой полосе водного объекта
- ТР.1 - зона рекреационного назначения
- ТР.2 - зона рекреационного назначения - спортивные сооружения
- ТС - зона специального назначения, земель сельхозназначения

					МЗ-08-55-ПЗЗ			
					Пашозерское сельское поселение			
Имя	Фамилия	Имя	Фамилия	Имя	Фамилия	Имя	Фамилия	
Директор	Земельный Д.Ю.							
ГЛА	Земельный Ю.П.							
СНП	Артемьев Ю.В.							
Президент	Земельный Ю.П.							
Генеральный	Ремезов Ю.В.							
					<b>Правила землепользования и застройки</b> ПЗЗ		ООО "Агентство ГРИФОН"	